

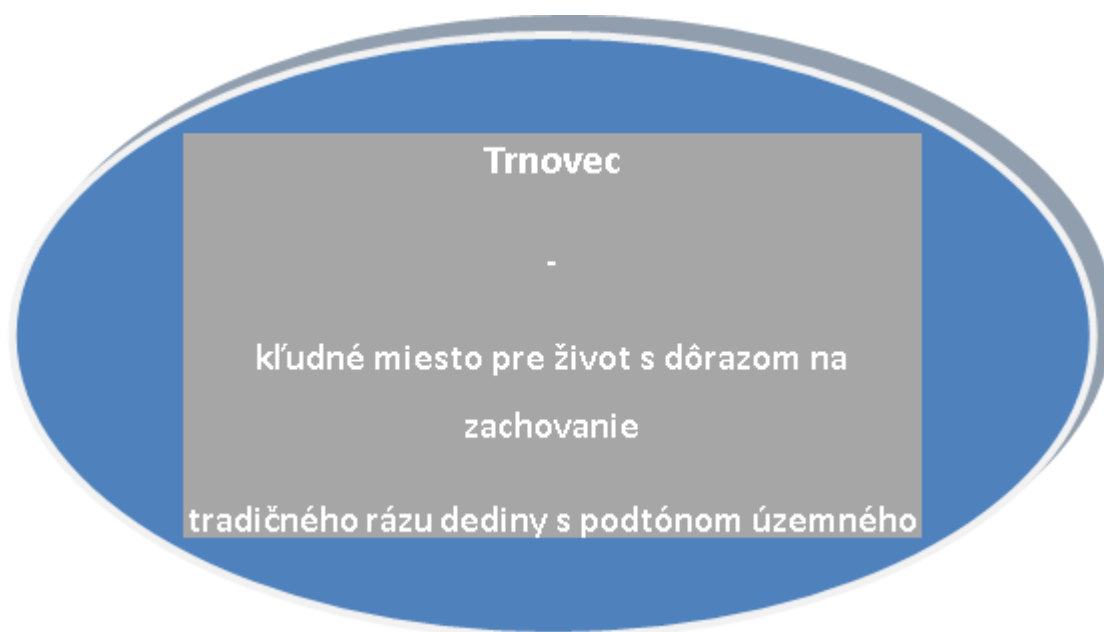
# Program hospodárskeho a sociálneho rozvoja obce Trnovec - aktualizácia



na obdobie 2015 – 2025



2015



Názov:	Program hospodárskeho a sociálneho rozvoja obce Trnovec 2015 na roky 2025
Územné vymedzenie :	Obec Trnovec
Územný plán obce/VÚC schválený:	áno
Dátum schválenia PHSR:	15. 03.2015
Dátum platnosti:	Od 01.04.2015 do 31.12.2025
Verzia1	0.2
Publikovaný verejne:	15. 05. 2017



## Obsah

ÚVOD.....	4
4 A. ANALYTICKÁ ČASŤ.....	7
A.I. ANALÝZA VNÚTORNÉHO PROSTREDIA.....	7
A.I.1. Základná charakteristika obce.....	7
A.I.2. Prírodné podmienky.....	11
A.I.3. Demografický potenciál.....	14
A.I.4. Trh práce.....	17
A.I.5. Ekonomický potenciál.....	19
A.I.6. Infraštruktúra a verejné zariadenia.....	21
A.I.7. Životné prostredie.....	25
A.I.8. Analýza výsledkov hospodárenia obce.....	26
A.I.9. Analýza realizovaných opatrení .....	27
A.II. ANALÝZA VONKAJŠIEHO PROSTREDIA.....	29
B. STRATEGICKÁ ČASŤ.....	32
C. PROGRAMOVÁ ČASŤ.....	37
D. REALIZAČNÁ ČASŤ.....	42
E. FINANČNÁ ČASŤ.....	45
ZÁVER.....	47
PRÍLOHY.....	48



## Úvod

Program hospodárskeho a sociálneho rozvoja je strednodobý rozvojový dokument, ktorý sa spracováva na obdobie spravidla 7 rokov s dlhodobým výhľadom na 10 až 14 rokov. Tento dokument určuje hlavné smery rozvoja obce Trnovec. Mal by byť pravidelne aktualizovaný a dopĺňaný tak, aby dokázal reagovať na potreby a požiadavky občanov obce, ale aj potenciálnych investorov. Spracováva sa na regionálnej aj miestnej úrovni v zmysle Zákon č. 539/2008 Z. z. Zákon o podpore regionálneho rozvoja v platnom znení. Nadväzuje na príslušné strategické dokumenty a programové dokumenty podpory regionálneho rozvoja na národnej a regionálnej úrovni: na národnej úrovni nadväzuje na národné rozvojové plány – Program rozvoja vidieka, na regionálnej úrovni na Program hospodárskeho a sociálneho rozvoja Trnavského samosprávneho kraja.

Program hospodárskeho a sociálneho rozvoja podlieha schváleniu príslušného obecného zastupiteľstva a v pravidelných intervaloch sa vyhodnocuje plnenie programu.

Program hospodárskeho a sociálneho rozvoja obce Trnovec vychádza z analýz súčasnej situácie obce. Jej výsledkom je stratégia rozvoja obce a jednotlivé akčné plány rozvoja obce, ktoré transformujú určené strategické ciele do konkrétnych realizačných krokov.

Dokument vyjadruje spoločnú víziu budúceho rozvoja obce založenú na prieskume verejnej mienky obyvateľov obce Trnovec a strategického plánu vychádzajúceho z miestnych podmienok a možností rozvoja.

Proces aktualizácie rozvojového dokumentu bol naplánovaný na obdobie január 2015 až marec 2015. Spracovanie dokumentu zabezpečil Obecný úrad Trnovec. Aktívna činnosť pracovnej skupiny a obyvateľov obce prebiehala formou stretnutí, vzájomných diskusií, brainstormingov na jednotlivých častiach dokumentu.

Metodický postup aktualizácie PHSR obce vychádzal z aktuálnej verzie príručky Metodika na vypracovanie programu hospodárskeho a sociálneho rozvoja obce/obcí/VÚC, vydanéj Ministerstvom dopravy, výstavby regionálneho rozvoja SR.

Podľa zákona č. 539/2008 Z. z. o podpore regionálneho rozvoja v znení zákona č. 309/2014 Z. z. a Metodiky MDVRR SR, sa PHSR obce Trnovec skladá z nasledujúcich častí:

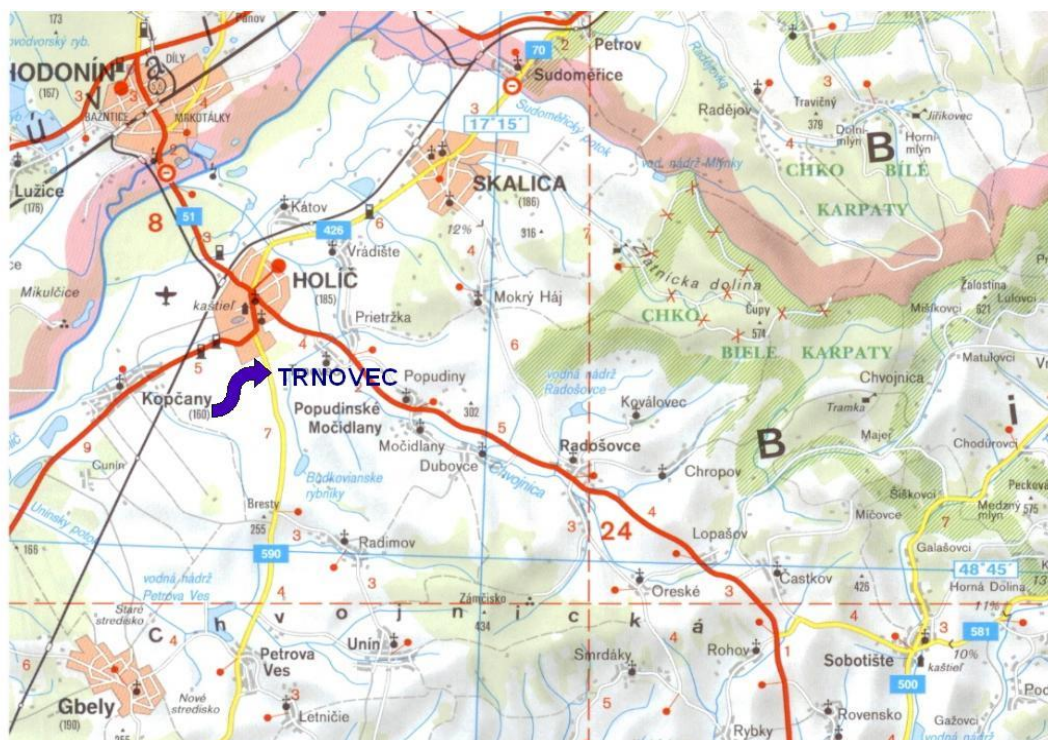
- Analytická časť - zaoberá sa zhodnotením súčasného stavu územia, tzn. popisuje a charakterizuje vnútorné aj vonkajšie podmienky obce. Táto časť teda obsahuje komplexné hodnotenie a analýzu východiskovej situácie obce s prihliadnutím na širšie územie a odhad jej budúceho vývoja a využívanie vnútorného potenciálu územia, jeho limitov a rozvoja, definovanie podmienok udržateľného rozvoja obce.
- Strategická časť – uvádza stratégiu rozvoja obce a určí hlavné smery, priority a ciele rozvoja s rešpektovaním princípov regionálnej politiky a s cieľom dosiahnutia vyváženého udržateľného rozvoja územia.

- Programová časť – jej cieľom je definovanie rozvojovej stratégie a určenie programovej štruktúry pre dané programovacie obdobie. Táto časť predstavuje zoznam opatrení a aktivít na zabezpečenie realizácie programu rozvoja obce.
- Realizačná časť – je zameraná na popis postupov inštitucionálneho zabezpečenia formou partnerstva a organizačné zabezpečenie realizácie programu rozvoja obce, systém monitorovania a hodnotenia plnenia programu rozvoja obce s ustanovením merateľných ukazovateľov, vecný a časový harmonogram realizácie programu rozvoja obce formou akčných plánov.
- Finančná časť – obsahuje finančné zabezpečenie jednotlivých opatrení a aktivít, inštitucionálnej a organizačnej stránky realizácie programu rozvoja obce.

Cieľom Programu hospodárskeho a sociálneho rozvoja obce je navrhnuť smerovanie rastu, ktoré vyjadruje ekonomické a sociálne záujmy jej občanov a je v súlade so strategickými cieľmi a prioritami štátu, vyššieho územného celku. Jeho poslaním je zabezpečiť kontinuitu rozvoja obce bez ohľadu na politickú príslušnosť štatutárneho zástupcu obce a obecného zastupiteľstva.

PHSR obce Trnovec zohľadňuje ciele a priority ustanovené v Národnej stratégii regionálneho rozvoja a korešponduje aj s cieľmi a prioritami ustanovenými v programe hospodárskeho rozvoja a sociálneho rozvoja vyššieho územného celku, na území ktorého sa obec nachádza. Základnými východiskovými podkladmi pri tvorbe PHSR boli dokumenty uvedené nižšie v Tabuľke č. 2.

Obr. 1: Obec Trnovec a okolité vzťahy







Tab. 2: Východiskové dokumenty PHSR obce Trnovec

Názov dokumentu	Platnosť dokumentu	Úroveň dokumentu	Zdroj
Spoločný strategický rámec EK	2014 -2020	nadnárodná	www.mindop.sk
Stratégia Európa 2020	2014 -2020	nadnárodná	www.eu2020.gov.sk
Dunajská stratégia	2014 -2020	nadnárodná	www.dunajskastrategia.gov.sk
Partnerská dohoda	2014 -2020	národná	www.partnerskadohoda.gov.sk
Operačné programy OPKŽP, OP II, OP EVS, OP IZ, OP VaI, IROP, PRV	2014 -2020	národná	www.partnerskadohoda.gov.sk
Národná stratégia regionálneho rozvoja SR	2014 - 2020/30	národná	www.mindop.sk
Koncepcia územného rozvoja Slovenska - KURS2001 v znení KURS2011	do jej aktualizácie	národná	www.mindop.sk
Program hospodárskeho a sociálneho rozvoja Trnavského samosprávneho kraja	2013 - 2018	regionálna	www.trnava-vuc.sk/sk
Program odpadového hospodárstva obce Trnovec	2002-2015	lokálna	Obecný úrad Trnovec
Program hospodárskeho a sociálneho rozvoja obce Trnovec	2007 - 2013	lokálna	Obecný úrad Trnovec

**A. ANALYTICKÁ ČASŤ****A.I. ANALÝZA VNÚTORNÉHO PROSTREDIA****A.I.1. ZÁKLADNÁ CHARAKTERISTIKA OBCE**

Obec Trnovec sa nachádza na západnom Slovensku na rozhraní slovenskej časti Dolnomoravského úvalu a západnej časti Myjavskej pahorkatiny. Z územno-správneho členenia patrí obec do Trnavského kraja, okresu Skalica kde má takmer centrálnu polohu. Svojou polohou sa rozkladá v údolí toku potoka Chvojnica v bezprostrednej blízkosti štátnej cesty spájajúcej mestá Holíč a Senica. Od okresného sídla je obec vzdialená 8 km juhozápadným smerom, od hranice s Českou republikou 9 km. Najbližším mestom je mesto Holíč, vzdialené len necelé 3 km.

Kataster obce Trnovec susedí s katastrom mesta Holíč a tromi vidieckymi obcami Prietržka, Popudinské Močidl'any, Kopčany. Všetky patria do okresu Skalica.

Trnovec s počtom obyvateľov 315 (k 31.3.2014) spadá do kategórie malých obcí do 500 obyvateľov. Obec sa rozprestiera na ploche 253 ha. Hustota obyvateľstva k 31.12.2014 bola 124,5 ob/km<sup>2</sup>.

*Tab.3: Všeobecná charakteristika obce*

Symboly obce	Erb, pečat'
Kód obce	504912
IČO	00310085
PSČ	908 51
Telefónne smerovacie číslo	034
Rozloha katastrálneho územia	253 ha
Nadmorská výška v strede obce	183 m.n.m.
Počet obyvateľov k 31.12.2014	315
Hustota obyvateľstva	124,5 ob/km <sup>2</sup>
Prvá písomná zmienka	1548
Okres	Skalica
Samosprávny kraj	Trnavský

Obec je členom Združenia miest a obcí Slovenska ZMOS a taktiež Združenia miest a obcí Záhorie ZMOZ.

## Z HISTÓRIE OBCE

Historické pramene hovoria, že prvá zmienka o obci Trnovec sa datuje do roku 1548, kedy pustatinu pod názvom *Thernowawes* osídlili Chorváti. Obec sa stala súčasťou Holíčskeho panstva. Roku 1736 väčšiu časť zadlženého panstva Holíč (v tomto čase sa obec v historických prameňoch spomína pod názvom *Trnowecz*) kúpil nemecký cisár František Lotrinský, manžel Márie Terézie. Tereziánska doba bola dobou rozkvetu celého Holíčsko-šaštínskeho panstva.

Domy v obci stavali už v 18. storočí z hlíny a nepálených tehál, aby sa znížilo riziko vzniku požiarov.

Názov obce sa postupne menil a formoval, súčasný názov Trnovec nesie obec od roku 1920, teda po vzniku ČSR. Názov obce je motivovaný trňovým miestom.

V roku 1945 bola v obci otvorená škola, ktorá pôvodne fungovala ako obecný útulok-tzv. "pastúšky", ktorý slúžil pre okoloidúcich pocestných.

Obec mala dva erby. Starší s poľnohospodárskym motívom z roku 1779, ktorý mal lemeš s hviezdíčkou. Novší bol erb uhorský lemovaný s tromi ružičkami na vrcholnom okraji štítu. Súčasný erb obce Trnovec zobrazujúci Sv. Luciu od pásu, z profilu, s korunkou na hlave a s palmovou ratoľou ako symbolu víťazstva v pravej ruke je schválený a zaregistrovaný v Heraldickom registri SR. Pečať zobrazuje takisto ženskú postavu od pásu, z profilu, kruhopis: PECET OBECNI TRNOWCA POCTIWEG OPCZI

Obr. 2: erb obce Trnovec



Obr. 3: pečať obce Trnovec



184.





### Tradičné jedlo

V obci majú tradíciu *malé trdelníky*, ktoré sa piekli na drevených trdlách, na ohni v každej domácnosti v čase fašiangov.

Fašiangárom sa tiež dávali do košíka slanina, vajíčka, klobása, údené mäso. Robievala sa praženica pre všetkých účinkujúcich podujatia. V posledných rokoch sa fašiangová tradícia obnovila.

K ďalším tradičným jedlám v obci patria *fašiangové šišky, huspenina, božie milosti* (tzv. „fanky“)

### Remeslá

V obci v minulosti pôsobili *kováči, obuvník, mlynári, poľnohospodári*. Veľmi rozšírené bolo *výšivkárstvo* (ukážky miestnych výšiviek je možné ešte vidieť v miestnom kostole, na výstave ručných prác v obci).

Za tereziánskych čias, vzhľadom na vyvinuté obilné hospodárstvo, bolo v Holíčsko-Šaštínskom panstve na území dnešného skalického okresu, veľa mlynov hnaných vodnou silou. Väčšina bola poddanskými mlynmi, od ktorých dostával zemepán dávky ako od ostatných poddaných. Jeden z poddanských mlynov sa nachádzal práve v katastri obce Trnovec.

Bývalá „panská tehelňa“, vyrábala tehly, kanalizačné trubky aj škridlu. Údajne patrila rodu Lotrinských a z týchto tehál sa staval Holíčsky zámok.

V Trnovci má tradíciu aj chov koní. Kone sa využívali na prácu - ako ťažné kone, keďže väčšinu územia obce tvorila orná pôda. Kone, spolu s kozami a kravami boli takmer v každom dome. Na jeseň, za teréziánskych čias, sa v rámci holičského panstva konal hon so sprievodom, ktorý začínal na holičskom zámku a prechádzal aj obcou Trnovec.

### Povešť, rozprávka, zaujímavý príbeh z obce

#### Príbeh dreveného kostolíka

Kedysi stál nad obcou (nad družstvom, tzv. „Výmol“) drevený kostolík zasvätený sv. Kataríne. Jeden čas prišla veľká voda, z kostolíka nezostalo nič iba drevená soška, práve sv. Kataríny. Soška je momentálne vo farnosti Holíč. Práve pre túto udalosť sa konala kedysi hodová slávnosť v obci na Katarínu (25.11.) a dokonca bola sv. Katarína s kolesom istú dobu i v erbe obce Trnovec.

#### Príbeh kaplnky Panny Márie Sedembolestnej

Pri obci sa nachádza kaplnka zasvätená Panne Márii Sedembolestnej so sochou Panny Márie. Asi pred 18–timi rokmi niekto sošku odcudzil. Čo je na tomto skutku zaujímavé až možno mystické je fakt, že sa soška pred pár rokmi objavila pri budove Domu smútku v obci. Momentálne je socha Panny Márie Sedembolestnej na svojom pôvodnom mieste.

Kroje obce Trnovec

Ženský kroj bol rozdielny podľa majetkových pomerov v rodine, sedliacke a roľnícke kroje ako oblečenie bohatejšej vrstvy sa odlišovali od krojov remeselných.

Obr. 4: Ukážka krojov obce Trnovec



zdroj: súkromné fotografie p. Krchňavej



Pánsky kroj (popis kroja)

- modré nohavice ( súkenné, vyšívané) s „kapesníkom
- biela košeľa ( vyšívaná)
- vesta tzv. „pruclek“
- strapcová šatka
- biela mašľa z plátna (vyšitá)
- kvetová mašľa
- „širák“ na hlavu

Dámsky kroj ( popis kroja)

- škrobenice
- vrchná sukňa (z brokátu, sometu alebo kašmíru)
- zástera ( vyšívaná, maľovaná)
- rukávce
- živôtik tzv. „prucle - pruclek“
- „angaláš“
- mašle ( na pás a rukávce)

Remeselný ženský kroj mal:

- dlhšie sukne do polovice lýtok (sukne neboli tak škrobené)
- „kacabajka“ alebo tiež „jupka“

## A.I.2. PRÍRODNÉ PODMIENKY

### GEOLOGICKÉ POMERY

Severná časť katastra Trnovec sa nachádza vo flyšovom pásme a zvyšné územie vo Viedenskej panve. Z hľadiska geologickej stavby v katastri obce nájdeme horniny zo starších a mladších treťohôr a tiež zo starších a mladších štvrtohôr.

V juhozápadnej časti sa vyskytujú prevažne íly, miestami piesky, pieskovce, štrky a na východe územia sa nachádzajú flyšové vývoje s premenlivým podielom pieskovcov, ílovcov a slieňovcov. Podklady popri rieke Chvojnici tvoria fluválno-nívné sedimenty.

### GEOMORFOLOGICKÉ POMERY

Obec Trnovec patrí do provincie Západopanónska panva a subprovincie Viedenská kotlina. Leží na rozhraní dvoch geomorfologických oblastí – oblasti Záhorská nížina a Juhomoravská oblasť. Severná časť obce sa nachádza v geomorfologickom celku Dolnomoravský úval, konkrétne oddiel Dyjsko-moravská niva a južná, východná, západná časť obce v geomorfologickom celku Chvojnická pahorkatinu, konkrétne oddiel Unínska pahorkatina.



Kataster obce leží v rozmedzí nadmorských výšok 176 až 240 metrov nad morom. Priemerná nadmorská výška má hodnotu 189 m.n.m. a horizontálna členitosť reliéfu sa pohybuje medzi 0,5 až 1,25 km. Najvyššie položená oblasť leží v Zadných dieloch – Zelnice v južnom cípe katastra a najnižšie položená oblasť je niva rieky Chvojnice. Podľa potenciálneho zosuvného územia Trnovec patrí do oblasti IV. rádu, k stabilným tvarom rovín.

### KLIMATICKÉ POMERY

Trnovec má teplú nížinnú klímu s miernou inverziou teplôt, suchú až mierne suchú. Teplota v januári klesá na -1 až -3° C a teplota v júli stúpa na 19,5 až 20,5° C. Ročná amplitúda priemerných mesačných teplôt vzduchu predstavuje 22 až 24°C a za rok spadne 530-650 mm zrážok. Prevládajú severozápadného vetru. Obec patrí do teplej klimatickej oblasti s počtom letných dní nad 50. Časť územia na severozápade spadá do okrsku teplého, mierne suchého s miernou zimou a s teplotou v januári nad -3° C. Zvyšné územie zaradujeme do teplého, mierne vlhkého okrsku s miernou zimou a teplotou v januári taktiež -3° C. Počet letných dní v roku s maximálnou teplotou vzduchu 25° C a vyššou je 60 – 70 dní.

### HYDROLOGICKÉ POMERY

Cez katastrálne územie Trnovca preteká rieka Chvojnice a Budkoviansky potok, ktorý je ľavostranným prítokom Chvojnice a Rúbaniskový potok, ktorý je pravostranným prítokom tiež rieky Chvojnice. Tá patrí do povodia rieky Morava. Hustotu riečnej siete vyjadruje dĺžka tokov v metroch na km<sup>2</sup>, ktorá na danom území dosahuje hodnoty 1000 – 1500 m/km<sup>2</sup>. Trvanie obdobia so snehovou pokrývkou neprevyšuje 90 dní a priemerná maximálna výška snehovej pokrývky neprekračuje 25 cm. Priemerná hodnota klimatického ukazovateľa zavlaženia za teplý polrok je 200-300 mm, čo znamená že je tu nedostatok vlhky. Podzemná voda je dopĺňaná 70% podzemnými vodami zo susedných území, menej z riek najmenej zo zrážok. Z hľadiska minerálnych a termálnych vôd sa Trnovec nachádza v perspektívnej oblasti výskytu horúcich vôd. V jeho okolí sa vyskytuje sírna minerálna voda s teplotou nižšou ako 15° C.

### PÔDNE POMERY

Na danom území sa vyskytujú dva typy pôd. Vo východnej, západnej a juhozápadnej časti katastra sa vyskytujú černozy. Okolo rieky Chvojnice sa nachádzajú lužné pôdy (čierne). Obsah humusu v tonách na 1 ha je 200-300 ton, pričom jeho kvalita je dobrá a hĺbka pôdy s obsahom humusu nad 0,5 % je 60 cm a viac. Prevládajúca pôdna reakcia je neutrálne (pH je od 6,2 do 7,2), maximálna sorpčná kapacita je nízka až stredná. Katastrálne územie vidieckej obce tvoria tri druhy pôd. Najmenšiu časť zaberá v severozápadnej oblasti územia ílovito-hlinitá pôda. V severnej a severovýchodnej časti katastra je piesočnato-hlinitá pôda, v lesných oblastiach miestami až hlinitá a najviac územia zaberá hlinitá pôda. Na celom území je bez skeletu až slabo skeletnatá pôda. V Trnovci dochádza ku kontaminácii pôdneho





fondy a to zásaditými exhalátmi, ktoré sú tuhé a ich množstvo prekračuje 150 ton na km<sup>2</sup> za rok. Z hľadiska bonity pôdy sú tu veľmi produkčné poľnohospodárske pôdy. Kataster obce Trnovec je tvorený 305,21 ha ornej pôdy, 19,18 ha pasienkov a 11,62 ha lúk. Pôda je tu vhodná na výrobu tehál a z toho dôvodu sa tu vybuďovala aj tehelná. Z vyrobených tehál boli postavené prvé domy v Trnoveci a stajne pri zámku v Holíči. V roku 1927 však tehelná zanikla.

## VEGETAČNÉ POMERY

### Flóra

Prirodzená potenciálna vegetácia okolo vodných tokov Chvojnica, Budkoviansky potok a Rúbaniskový potok rastú jaseňovo-brestovo-dubové lesy a jelšové lužné lesy. V južnej, juhozápadnej a severovýchodnej časti katastra obce sa vyskytujú dubovo-hrabové lesy. Je to krajina s veľmi slabým zastúpením stromov, čo sa týka rozptýlenej stromovej zelene. Podobne je to aj s krovinami, keď v súčasnosti je ich výskyt minimálny. V minulosti však podľa ústneho podania popri tokoch rástlo veľa trnkových krovín, podľa čoho v roku 1911 obec dostala meno Towesfal, neskôr Trnovec. Medzi hlavné lesné plodiny patria lužné dreviny a agát biely, hlavným typom krovín sú tu mezofilné trnkové kroviny a z krovinných vrúb sa tu vyskytujú nízinné a pahorkatinné vrby a kroviny vrby popolavej.

### Chránené územie

Kataster obce Trnovec nie je súčasťou žiadneho národného parku, chránenej krajiny oblasti, prírodnej rezervácie či chráneného areálu. V katastri obce sa nachádza chránená prírodná pamiatka rieka Chvojnica so IV. stupňom ochrany. Ide o zachovalé vodné a brehové biotopy prirodzeného toku v intenzívne poľnohospodársky obhospodarovanej krajine. Od cestného mosta pri obci Trnovec, proti smeru toku, je tok neupravený so zachovanými brehovými porastmi stromov, krovín a bylín.

V jej blízkosti v stromovej etáži prevláda jelša lepkavá, vrba biela, vrba krehká, jaseň štíhly, topol čierny, topol biely, ojedinele sa vyskytuje lipa, javor poľný. Krovinnú etáž tvoria porasty trnky, bršlenu, bazy, hlohov. V bylinnej etáži na výslunných lemoch dominuje prhl'ava, kozonoha hostcová, lipkavec obyčajný, povoja plotná, chmeľ obyčajný.

## ZOOLOGICKÉ POMERY

Najvýznamnejšie živočíšne druhy Trnovca patriace do oblasti listnatých lesov sú slimák obyčajný, kliešť obyčajný, húseničiar pižmový, bystruška lesklá, pl'uzgiernik lekársky, roháč obyčajný, obaľovač zelený, mníška veľkohlavá, fúzač veľký, fúzač alpínsky, bystruša atď. Chránené živočíchy žijúce na tomto území sú krakľa belasá, sokol kobcovitý, strakoš kolesár, d'ateľ hnedkavý, kúdeľnička lužná, strnádka lúčna, jašterica zelená a zmijovec hladký. Z teplomilného hmyzu tu nájdeme ucholakovku stepnú, moru kapustovú, mravca príživného, cikádu trnkovú atď., z chrobákov stepnej oblasti húseničiara poľného, chrústovca





obilného, kováčika poľného, tvrdoňa lucernového a z cicavcov sa tu vyskytujú myš domová, potkan obyčajný, tchor obyčajný, hranostaj obyčajný, zajac poľný, syseľ obyčajný, tchor stepný, hraboš poľný atď. Na území nájdeme aj obaľovača dubového, ktorý patrí ku kalamitným škodcom.

Na pobrežné spoločenstvo rastlín rieky Chvojnice je viazaných mnoho druhov živočíchov. Na bylinách sa vyvíjajú húsenice denných motýľov, predovšetkým rôznych druhov rodu babôčka. Pobrežné kroviny, dutiny stromov a ich koruny sú hniezdiskom vtákov. K charakteristickým druhom patrí slávik, penice, oriešok, pinka, sýkorky, brhlík. V kolmých brehoch si vyhrabáva hniezdne nory rybárik. Vzácnosťou nie sú ani hniezdiace kačice.

Tok je hodnotný ako rybársky revír typu pstruhovej vody. Z rýb sa vyskytuje pstruh potočný, jalec hlavatý, čík európsky, čerebľa, hrúz obyčajný. Vodný tok poskytuje priaznivé podmienky pre mnohé druhy vodného hmyzu. Vodné bzdochy, potočníky, vážky. Vzácnosťou nie je rak.

Chvojnice v súčasnosti patrí v pahorkatinách Záhoria k mála tokom, ktoré si na časti svojho toku zachovali prirodzený ráz

### A.1.3. DEMOGRAFICKÝ POTENCIÁL

Ľudský potenciál je jedným z kľúčových aspektov pri určovaní sociálneho potenciálu každého územia. Dôležitý je nielen prírastok a úbytok obyvateľstva ale aj jeho sociálno – ekonomické charakteristiky.

Svojím administratívne správnym územím je súčasťou Trnavského kraja a okresu Skalica.

Trnavský kraj je čo sa týka rozlohy druhým najmenším krajom Slovenska. Jeho zastúpenie na celkovom počte obyvateľstva je 10,3%. V okrese Skalica žije 8,4 % obyvateľstva kraja a patrí teda medzi malé okresy v Trnavskom kraji. Obec Trnovec, ktorá má 315 obyvateľov (k 31.12.2014), sa rozprestiera v nadmorskej výške 181 m, tvorí súčasť zázemia tzv. bipolárneho centra Skalica – Holíč. Rozloha katastrálneho územia obce Trnovec je 2 532 684 m<sup>2</sup> ( t.j. 253 ha), hustota osídlenia je 124,5 obyvateľa na 1 km<sup>2</sup> . V štruktúre obyvateľov obce Trnovec podľa pohlavia mierne dominujú ženy (50,5%), čo zodpovedá krajskej a celoštátnej úrovni.

Tab.5: Počet obyvateľov a hustota obyvateľstva k 31.12.2014

ÚZEMIE	POČET OBYVATEĽOV	VÝMERA V KM <sup>2</sup>	HUSTOTA OBYVATEĽSTVA
Trnovec	315	2,53	124,5
Okres Skalica	46 934	357	131,5
TTSK	558 677	4 147	134,7
SR	5 421 349	49 036	110,6

zdroj Štatistický úrad SR



## DLHODOBÝ VÝVOJ POČTU OBYVATEĽOV

Ako ukazuje tabuľka č. 6, z dlhodobého hľadiska sídlo Trnovec zaznamenáva kolísavý vývoj počtu obyvateľov. Podobný trend sa dá pozorovať aj pri sledovaní prirodzeného prírastku obyvateľov a tiež migračného salta.

Tab. 6: Vývoj počtu obyvateľov v obci Trnovec v rokoch 2006 - 2014

ROK	2006	2007	2008	2009	2010	2011	2012	2013	2014
Počet obyvateľov	318	319	314	307	306	314	314	312	315

zdroj Štatistický úrad SR

Tab. 7: Prirodzený prírastok obyvateľov, migračné saldo a celkový prírastok obyvateľov obce Trnovec

ROK	2006	2007	2008	2009	2010	2011	2012	2013	2014
Narodení	4	5	2	0	5	6	1	2	5
Zosnulí	3	5	5	2	3	2	4	5	4
Prirodzený prírastok	1	0	-3	-2	2	4	-3	-3	1
Priťahovaní	8	7	4	0	3	7	7	4	5
Odstaňovaní	9	6	6	5	6	3	4	3	3
Migračné saldo	-1	1	-2	-5	-3	4	3	1	2
CELKOVÝ PRÍRASTOK	0	1	-5	-7	-1	8	0	-2	3

zdroj Štatistický úrad SR

Územný plán obce Trnovec predpokladá nárast počtu obyvateľov prostredníctvom pozitívnych rozvojových možností všetkých funkčných zložiek v zmysle časti E dokumentu Územného plánu obce Trnovec na počet 358 v roku 2020.

## VEKOVÁ ŠTRUKTÚRA OBYVATEĽSTVA

Môžeme konštatovať, že v obci Trnovec rovnako ako na celo Slovensku obyvateľstvo starne. Úroveň populačného starnutia dobre vystihujú priemerný vek obyvateľstva a index starnutia, ktoré majú stúpajúcu tendenciu.

**Priemerný vek** obyvateľstva obce Trnovec k 31.12.2014 dosiahol hodnotu 42,35. Z údajov Tabuľky č. 8 vyplýva, že hodnota tohto ukazovateľa obce je nepriaznivejšia ako krajská, okresná a celoštátna hodnota.



**Index starnutia** (počet osôb vo veku 65 a viac pripadajúcich na 100 osôb vo veku 0-14 rokov) obce k 31.12.2014 bol 124,28 čo znamená, že na 100 obyvateľov vo vekovej skupine 0-14-ročných pripadlo 124 osôb starších ako 65 rokov.

**Index ekonomického zaťaženia** (počet obyvateľstva v neproduktívnom veku pripadajúcich na 100 osôb v produktívnom veku), ktorý vyjadruje akou mierou je v populácii zaťažená produktívna zložka obyvateľstva neproduktívnou zložkou, v SR od začiatku 80. rokov klesal. Vplyvom starnutia populácie však došlo v roku 2009 k otočeniu trendu, od vtedy už rastie. Pri tomto indexe môžeme konštatovať, že hodnota vykazovaná v obci 41,98 je nepriaznivejšia ako v rámci SR, kraja a okresu.

Tab. 8: Priemerný vek obyvateľov, index starnutia a index ekonomického zaťaženia k 31.12.2014

Región	Priemerný vek obyvateľov	Index starnutia	Index ekonomického zaťaženia
Trnovec	42,35	124,28	41,98
Okres Skalica	40,11	96,37	40,08
TTSK	40,72	103,18	39,40
SR	39,87	91,17	41,39

zdroj Štatistický úrad SR

## RELIGIÓZNA A NÁRODNOSTNÁ ŠTRUKTÚRA OBYVATELSTVA

Ako ukazuje tabuľka č. 9, z celkového počtu obyvateľov 314 (stav z roku 2011) sa k slovenskej národnosti hlásilo 95,3% obyvateľstva. 1 osoba sa hlásila k ukrajinskej (1 žena) a 2 osoby (ženy) k českej národnosti.

Tab. 9: Religiózna a národnostná štruktúra obyvateľstva

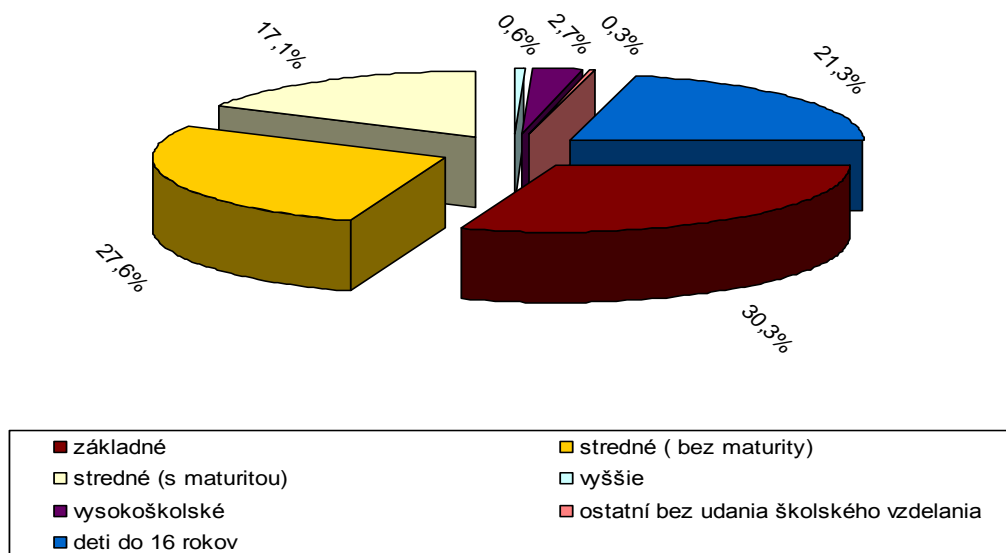
NÁBOŽENSKÉ VYZNANIE / CIRKEV	Relatívne hodnoty (%)	NÁRODNOSŤ	Relatívne hodnoty (%)
Rímskokatolícka cirkev	85,2	Slovenská	95,3
Evanjelická cirkev	8,5	Česká	0
Bez vyznania	6,3	Ostatné, nezistené	4,7
Ostatné, nezistené	0		

zdroj Štatistický úrad SR

## VZDELANOSTNÁ ŠTRUKTÚRA OBYVATELSTVA

V obci prevláda obyvateľstvo s nižšou vzdelanostnou úrovňou. Až 30,3 % obyvateľstva má len základné vzdelanie, 27,6 % sú ľudia so stredoškolským vzdelaním bez maturity, 17,1 % sú obyvatelia so stredným vzdelaním s maturitou, 0,6 % je zastúpené vyššie odborné vzdelanie, vysokoškolské vzdelanie je zastúpené 2,7 %.

Graf 1: Štruktúra zloženia obyvateľov obce podľa najvyššieho dosiahnutého vzdelania



zdroj Štatistický úrad SR

#### A.I.4. TRH PRÁCE

Situácie trhu práce patrí medzi kľúčové indikátory, ktoré poukazujú na vyspelosť hospodárstva a sú relevantné k informáciám pre sociálno-ekonomický prehľad. Pri analýze stavu a vývoja na trhu práce sa berie do úvahy populácia v produktívnom a poproduktívnom veku (tzn. všetky osoby vo veku od 15 rokov). Za pracovnú silu – ekonomicky aktívnych obyvateľov (EAO) sa považujú všetky osoby, ktoré patria medzi zamestnaných alebo nezamestnaných. Ekonomicky neaktívnych obyvateľov (ENO) – osoby mimo trh práce tvoria študenti, ľudia na starobnom, predčasnom a invalidnom dôchodku, osoby mladšie ako 15 rokov, osoby v domácnosti, na rodičovskej dovolenke, dlhodobo PN a osoby, ktoré nechcú pracovať. Ukazateľ miera ekonomickej aktivity zase udáva, aká časť obyvateľstva od 15 rokov života patrí do skupiny EAO. Sledovaná je aj miera zamestnanosti a miera nezamestnanosti. Kým miera nezamestnanosti predstavuje podiel nezamestnaných na celkovom ekonomicky aktívnom obyvateľstve (EAO), miera zamestnanosti vyjadruje pomer zamestnaných k celkovému počtu obyvateľov vo veku od 15 rokov (EAO+ENO).



## EKONOMICKY AKTÍVNE OBYVATEĽSTVO

Hlavným faktorom, ktorý priamo ovplyvňuje vývoj pracovnej sily je starnutie obyvateľstva, čo je dnes celkovým trendom vo vyspelých častiach sveta. V porovnaní s ostatnými krajinami má Trnavský samosprávny kraj druhú najvyššiu mieru ekonomickej aktivity, pritom patrí medzi najmenšie u pohľadu počtu obyvateľov a teda aj s najmenej početnou pracovnou silou. V rámci obce Trnovec sa táto miera podľa údajov zo sčítania obyvateľov, domov a bytov v roku 2011 pohybovala pod krajskou a celoslovenskou úrovňou (53,5%).

*Tab. 10: Vývoj miery ekonomickej aktivity v rokoch 2006 - 2014*

Rok / Región	2006	2007	2008	2009	2010	2011	2012	2013	2014
TTSK	61,8 %	61,6 %	62,5 %	62,6 %	63,0 %	61,5 %	61,8 %	62,2 %	60,6%
SR	59,1 %	58,8 %	59,4 %	58,9 %	59,0 %	58,8 %	59,2 %	59,3 %	59,4 %

*zdroj Štatistický úrad SR*

Vo všeobecnosti sa dá konštatovať, že vzhľadom k blízkosti miest s premyslenou zónou ako sú Skalica, Hodonín a Holič je pre obyvateľov dostatok možností zamestnania. Naopak priamo v obci pracuje minimálna časť občanov (0,9%).

V rámci rozloženia zamestnancov pracuje najviac obyvateľov v sekundárnom sektore (52,3%), Menej zastúpený je terciálny sektor (38,6%) a len 9,1% občanov obce Trnovec pracuje v primárnom sektore.

*Tab. 11: Sektorová štruktúra zamestnanosti v obci Trnovec*

Sektorová štruktúra	2011
Primárny sektor	9,1 %
Sekundárny sektor	52,3 %
Terciálny sektor	38,6 %

*zdroj Štatistický úrad SR*

## NEZAMESTNANOSŤ

Výkyvy na trhu práce v období rokov 2009 až 2014 boli vo všeobecnosti sprevádzané celkovým rastom nezamestnanosti, pričom počet nezamestnaných mužov vzrástol viac ako počet nezamestnaných žien. Avšak, ako je vidieť na tabuľke č. 12, celoštátna priemerná miera evidovanej nezamestnanosti klesla v roku 2014 na 12,29%. Pozitívne je, že miera evidovanej nezamestnanosti v okrese Skalica sa počas celého sledovaného obdobia pohybovala približne na úrovni krajského priemeru, ktorý je výhodnejší ako celoštátny priemer. Dá sa tiež konštatovať, že obec Trnovec vykazuje mieru nezamestnanosti, ktorá zodpovedá priemeru miery nezamestnanosti okresu Skalica.





Ta. 12: Vývoj miery evidovanej nezamestnanosti (v %) v rokoch 2006 – 2014

Región/rok	2007	2008	2009	2010	2011	2012	2013	2014
Okres Skalica	4,14	5,38	11,55	8,76	8,42	8,68	8,87	8,27
TTSK	4,3	4,29	8,37	8,17	8,88	9,43	9,16	8,03
SR	7,99	8,39	12,66	12,46	13,59	14,44	13,50	12,29

zdroj: Štatistický úrad SR

A.I.5. EKONOMICKÝ POTENCIÁL

Obec Trnovec poskytuje v prevažnej miere funkciu bývania. Obec je počas pracovných dní takmer vyľudnená. Obyvatelia v produktívnom a predproduktívnom veku odchádzajú za svojimi pracovnými povinnosťami a vzdelávaním mimo obec do blízkych miest. V obci sa nenachádzajú žiadne výrobné podniky a po útlme poľnohospodárskej (najmä živočíšnej výroby) je tu možnosť nájsť len minimálne množstvo pracovných príležitostí, ako naznačuje zoznam zamestnaneckých a podnikateľských subjektov v tabuľke číslo 13.

Tab. 13: Zoznam zamestnaneckých a podnikateľských subjektov v obci Trnovec

Obchodné meno	Počet zamestnancov
Veterinárny lekár	1
Notársky úrad	1
Poľnohospodárstvo	1
Projektant	1
Poľovníctvo	2
Poistovníctvo	1

zdroj: Ocú Trnovec

## INVESTIČNÉ PRÍLEŽITOSTI

Pripravený územný plán obce navrhuje rozvojové lokality pre podnikateľské aktivity, plochy pre IBV, občiansku vybavenosť a plochy pre šport, rekreáciu a oddych. Obec nedisponuje vlastnými pozemkami, navrhované rozvojové lokality sa nachádzajú na pozemkoch, ktoré sú v súkromnom vlastníctve.

Obec Trnovec je vlastníkom týchto objektov: budova kultúrneho domu, budova hasičskej zbrojnice, dom smútku, kabíny na ihrisku.

## CESTOVNÝ RUCH

Medzi hlavné odvetvia turistického ruchu v Trnavskom kraji patria: poznávací turizmus, kúpeľný, zdravotný cestovný ruch, agroturistika, cykloturistika, horská turistika a vodná turistika.



V okolí obce Trnovec nachádza viacero turisticky zaujímavých miest. Sú to Smrdáky, v ktorých vyviera liečivá voda s vysokým obsahom sírovodíka, vhodná na liečenie kožných chorôb, pútnické miesto Šaštín-Stráže s bazilikou Sedembolestnej Panny Márie, a slobodné kráľovské mesto Skalica s množstvom historických objektov a opriadaných kultúrnych podujatí.

Aj keď obec Trnovec nepatrí k atraktívnym turistickým cieľom, návštevník tu môže nájsť rôzne zaujímavosti. Dominantou obce je rímskokatolícky kostol, vybudovaný v roku 1871 v klasicistickom štýle. Jeho konštrukcia je jednodod'ová s tromi poľami pruskej klenby.

Obcou Trnovec prechádza žltá turistická trasa, ktorá vedie z Holíča (Pod šibeničným vrchom, pozdĺž rieky Chvojnice cez obec ku kostolu v Trnenci, ďalej cez extravilán obce na Hrebeň k veternému mlynu v Holíči) a vytvára vyhlídkový okruh Holíča a obce Trnovec.

Pozdĺž rieky Chvojnice prechádza zeleno značená turistická trasa, ktorá vychádza z mesta Skalica, vedie katastrami obce Skalica, Vrádište a Prietržka cez vinohrady a v obci Prietržka schádza na miestnu komunikáciu a vedie pozdĺž rieky Chvojnice katastrom obce Trnovec k autobusovej zastávke v Trnenci.

Katastrom obce je v budúcnosti plánovaná cykloturistická trasa, ktorá povedie cez okolité obce Vrádište, Prietržka a Popudinské Močidl'any.

## ORGÁNY OBCE

Orgány obce tvorí starosta a obecné zastupiteľstvo. Predstaviteľom a najvyšším orgánom obce je starosta. Funkcia starostu je verejná funkcia. Funkčné obdobie starostu sa skončí zložením sľubu novozvoleného starostu. Spôsob voľby starostu upravuje osobitný zákon.

Obecné zastupiteľstvo je zastupiteľský zbor obce zložený z poslancov zvolených v priamych voľbách obyvateľmi obce. Funkčné obdobie obecného zastupiteľstva sa končí zložením sľubu poslancov novozvoleného obecného zastupiteľstva na štyri roky. Obecné zastupiteľstvo pre funkčné obdobie 2014 – 2018 tvorí 5 poslancov.

Obecné zastupiteľstvo zriadilo tieto komisie:

Finančná komisia ( má 5 členov)

Komisia verejného poriadku, kultúry a športu ( má 5 členov)

Obec Trnovec má spracované územno-plánovacie dokumenty:

- VZN č. 1/2002 o spôsobe nakladania s komunálnym odpadom a drobným stavebným odpadom na území obce Trnovec
- Protipovodňový plán
- Plán PO
- Plán CO
- Územný plán rozvoja obce Trnovec



## CEZHRANIČNÉ PARTNERSTVÁ A ČLENSTVÁ OBCE

Obec Trnovec je členom týchto združení:

Združenie miest a obcí Slovenska (ZMOS),

Združenie miest a obcí Záhoria (ZMOZ),

Združenie Vieska,

Mikroregión SKALICKO - združenie obcí,

Partnerstvo pre Horné Záhorie o.z.

CYKLO 5

Členstvo obce v občianskom združení Partnerstvo pre Horné Záhorie o.z., ktoré je založené na princípe LEADER a s cieľom vytvorenia integrovanej stratégie rozvoja územia a jej naplnenia, znamená pre obec Trnovec, ktorá nie je kohéznym pólom rastu možnosť získania dotácií nielen z prostriedkov Programu rozvoja vidieka SR, ale i iných finančných zdrojov – nadácií, fondov, finančných inštitúcií v súlade so schválenou stratégiou rozvoja územia. Pre obec Trnovec sa formou partnerstva vytvára priestor pre jej integráciu do európskych štruktúr typu euroregión a rôznych foriem cezhraničnej spolupráce.

### A.I.6 INFRAŠTRUKTÚRA A VEREJNÉ ZARIADENIA

Celková výmera územia, ktoré zahŕňa celé katastrálne územie, predstavuje približne 253 ha. Z tejto výmery zastavené územie predstavuje cca 35 ha. Zastavaná časť je charakteristická osídlením vidieckeho typu.

Katastrálne územie obce Trnovec je vymedzené katastrálnymi hranicami nasledovných obcí:

- zo severozápadu mesto Holíč
- zo severovýchodu obec Prietržka
- z juhovýchodu obec Popudinské Močidl'any
- zo západu obec Kopčany

### DOPRAVNÁ INFRAŠTRUKTÚRA

Obcou prechádza regionálna cesta č. III/0519, ktorá sa napája na magistrálny dopravný ťah I/51 ( E 571) - Nitra – Sered' – Trnava – Senica – Holíč- Hodonín v severnej a južnej časti mimo zastavaného územia obce.

Autobusové spojenie je zabezpečené zastávkami v rámci obce (pri kostole) a mimo obce v rámci dopravného ťahu I/51.

Obec nie je napojená na železničnú dopravnú sieť. Najbližšia železničná stanica je v meste Holíč ( 3,5 km od obce).



Miestne komunikácie sú v zlom stave, problémom sú aj chýbajúce chodníky, absentujú tiež cyklistické trasy a oddychové zóny.

## TECHNICKÁ INFRAŠTRUKTÚRA

### Vodovodná sieť

Obec Trnovec je zásobovaná pitnou vodou verejným vodovodom. Vodovodný systém obce je súčasťou Holíčskeho skupinového vodovodu. Celý vodovodný systém je zásobovaný z troch vodných zdrojov: vodný zdroj Kopčany, vodný zdroj Holíčsky les, vodný zdroj Skalica – Karmelitská záhrada. Samotnú vodovodnú sieť obce Trnovec tvoria dva vodovodné rady DN 100. Jednotliví odberatelia vody sú na vodovodný systém pripojení prostredníctvom vodovodných prípojek. Súčasťou každej vodovodnej prípojky je vodomerná zostava. Výhľadovo sa uvažuje v súvislosti s rozširovaním zástavby rodinných domov aj s rozširovaním jestvujúcej vodovodnej siete do novo budovaných lokalít. Z hľadiska kapacity jestvujúca vodovodná sieť vyhovuje súčasným ako aj výhľadovým požiadavkám na dodávku pitnej ako aj požiarnej vody. Z hľadiska kvality vody, množstva vody a tlakových pomerov vo vodovodnej sieti je vodovodný systém vyhovujúci. Súčasným a pravdepodobne aj výhľadovým prevádzkovateľom vodovodnej siete obce Trnovec je Bratislavská vodárenská spoločnosť a.s.. Prevažná časť rodinných domov má vybudované vlastné studne na individuálne zásobovanie pitnou alebo úžitkovou vodou.

### KANALIZAČNÁ SIEŤ

V súčasnosti obec Trnovec nemá vybudovanú kanalizačnú sieť a splaškové vody sú zachytávané lokálne v žumpách/septikoch a likvidované odvozom fekálnymi vozidlami do najbližšej ČOV prípadne prečisťované v domových čističkách.

Združenie obcí Vieska plánuje vybudovanie spoločného kanalizačného zberača a ČOV pre 10 obcí (Lopašov, Chropov, Oreské, Koválovec, Radošovce, Dubovce, Popudinské Močidl'any, Trnovec, Prietržka, Vrádište). Predpokladaná poloha ČOV je v katastrálnom území Trnovec pri recipiente Rúbaniskový potok (Bližina).

### PLYNOVODNÁ SIEŤ

V roku 2002 bola v obci Trnovec vybudovaná miestna plynovodná sieť o celkovej dĺžke 1,36 km. Celkom je plynofikovaných k 31.12.2006 90% domácností, objekt predajne Jednota, obecný úrad s kultúrnym domom. Odberatelia v sídle sú v kategórii maloodberateľov. Existujúca plynifikácia je v súčasnosti vyhovujúca.



## ELEKTRICKÁ SIET'

Súčasnú potrebu elektrickej energie v obci zabezpečujú súčasné elektrické zariadenia. V obci je vybudovaná stožiarová transformovňa, ktorá je vyťažená na 90%. Transformačná stanica je zásobovaná vonkajším vedením VN 22kV č.435 Z tohto vedenia odbočujú prípojné vedenia a prípojky naprieč južnou časťou zastavaného územia obce.

Územný plán navrhuje pri novej IBV vybudovanie dvoch nových transformačných staníc na zabezpečenie rovnomerného pokrytia územia elektrickou energiou.

## INÉ

Obec Trnovec má v úseku ciest vybudovanú sieť verejného osvetlenia. Obec tiež disponuje internetovým pokrytím. Pod obecný úrad patrí aj prevádzka miestneho rozhlasu, káblová televízia v obci nie je.

## ODPADOVÉ HOSPODÁRSTVO

V zmysle zákona o odpadoch jedným zo základných nástrojov stratégie hospodárenia s odpadmi je vypracovanie „Programov odpadového hospodárstva“ na celoštátnej, krajskej, okresnej, ale aj obecnej úrovni a pôvodcom odpadu.

Na území obce je zavedený separovaný systém zberu komunálnych odpadov v zmysle platnej legislatívy. Vývoz zmesového komunálneho odpadu a biologicky rozložiteľného odpadu pre obec zabezpečuje zmluvná spoločnosť VEPOS – SKALICA s.r.o.. Na území obce funguje zberný dvor, aj obecné kompostovisko.

## SOCIÁLNA INFRAŠTRUKTÚRA OBCE

### Školstvo

V januári 1945 bola zriadená v Trnovci ľudová škola. Na základe prestavby školského systému dostala názov národná škola. Pri ďalšej prestavbe dostala názov Základná škola s ročníkom 1. - 4. v Trnovci. Škola fungovala do roku 1975. Po dokončení výstavby školy v Prietržke v akcii „Z“, na ktorej brigádničili aj občania z Trnovca, bola škola v Trnovci zrušená.

Obec v súčasnosti nemá žiadnu školskú infraštruktúru. Deti navštevujú škôlky a školy v blízkej obci – Prietržka, či v mestách - Holíč, Skalica väčšinou v závislosti od miesta zamestnania rodičov detí.

### Zdravotníctvo

V obci sa nenachádza žiadne zdravotné stredisko, ambulancia praktického lekára ani lekáreň. Najbližšie zdravotné stredisko pre obyvateľov je v meste Holíč a obci Popudinské Močidl'any, najbližšia nemocnica je v meste Skalica.





### Sociálna starostlivosť

V obci sa nenachádza žiadne zariadenie sociálnej starostlivosti.

### KULTÚRNE, ŠPORTOVÉ A VOĽNOČASOVÉ ZARIADENIA

### Kultúra

V obci sa nachádza kultúrny dom, v ktorom sídli i obecný úrad a obecná knižnica. Trnovec má svoj cintorín.

Obec je zriaďovateľom knižnice, ktorej ročná návštevnosť je asi 58 ľudí/rok. Knižnica poskytuje požičiavania kníh z knižničného fondu. V knižnici sa nachádza 3027 zväzkov kníh., v ktorom sa nachádza odborná literatúra pre dospelých (552 zväzkov), krásna literatúra pre dospelých (1310 zväzkov), odborná literatúra pre deti (108 zväzkov), krásna literatúra pre deti (902 zväzkov).

V obci pôsobí niekoľko záujmových združení a klubov – Únia žien, Jednota dôchodcov, Národopisný krúžok, Futbalový klub TJ Družstevník, Miestne poľovnícke združenie.

Spoločenský život v obci je udržiavaný každoročnými kultúrno-spoločenskými podujatiami:

Fašiangy (organizátor: Národopisný krúžok),  
Spoločenský ples (organizátor: Únia žien, TJ Družstevník),  
Stavanie 1.mája (organizátor: Národopisný krúžok, TJ Družstevník),  
Deň matiek (organizátor: Únia žien),  
Deň detí (organizátor: Únia žien),  
Stolnotenisový turnaj (organizátor: klub KDH),  
Výstava ovocia a zeleniny (organizátor: Jednota dôchodcov),  
Hodová zábava (organizátor: TJ Družstevník),  
Mesiace úcty k starším (organizátor: Jednota dôchodcov),  
Futbalový turnaj o pohár starostu obce (organizátor: TJ Družstevník),  
Mikulášsky večierok (organizátor: Únia žien),  
Posedenie pri kapustnici (organizátor: OcÚ Trnovec)

### Obchody a služby

Obchodnú sieť v obci Trnovec tvorí jedna predajňa s potravinárskym sortimentom a to obchod Jednota COOP. Obchod je do určitej miery zásobený aj papierenským tovarom. V rámci areálu ihriska je prevádzkovaný malý bufet. V obci pôsobí 1 veterinár. Počet prevádzok nepokrýva súčasnú potrebu obyvateľov obce.



### A.1.7 ŽIVOTNÉ PROSTREDIE

Kvalita životného prostredia sídla Trnovec podľa hodnotenia RÚSES\* na základe ekologickej kvality vnútornej štruktúry ( funkčných zložiek) intravilánu obce je zaradená do 3. kategórie z 9- člennej škály.

- Regionálne územné systémy ekologickej stability

Stupeň ekologickej stability riešeného územia ( katastra) je veľmi nízky ( I. stupeň) až nízky (II. stupeň) z 5-stupňovej škály.

#### Pôda

Dlhodobé urbanizačné procesy v obci Trnovec majú vplyv na pedológiu územia – vplyvom ľudskej činnosti sa na miestach s pôvodnými pôdnymi typmi vytvorili kultizeme. Prevažná časť katastrálneho územia je intenzívne využívaná na poľnohospodárske účely formou veľkoplošného hospodárenia, čo má vplyv na zmeny v kvalite priestorovej štruktúry krajiny a zníženie ekologickej stability. Rozorávaním medzí a terénnych nerovností porastených vegetáciou sa pôda stala náchylnou na vodnú eróziu (najmä v južnej časti obce tzv. panská tehelňa).

Plochy s potenciálne možnou kontamináciou pôdy:

- plocha bývalého HD Trnovec so živočíšnou výrobou
- intenzívne obhospodarovaná veľkobloková orná pôda
- bezprostredné okolie sídla ( priesakmi zo žump)
- pásy pozdĺž najintenzívnejších cestných ťahov ( št. cesta I/51)

#### Ovzdušie

Významným znečisťovateľom ovzdušia v obci a bezprostrednom okolí je automobilová doprava. Exhaláty a prашný spád zaťažuje predovšetkým priestory pozdĺž komunikácie č. III/0519 prebiehajúcej stredom obce.

Najväčšie zdroje znečisťovania ovzdušia:

Grafobal a.s. Skalica – polygrafia

INA Skalica s.r.o. Skalica – odmasťovanie kovových súčiastok

EISSMANN AUTOMOTIVE Slovensko s.r.o. Holíč – nanášanie lepidiel

Protherm s.r.o. – plynové kotolne

ROD Skalica – chov hospodárskych zvierat

BONEKO, a.s. Holíč – recyklácia odpadov vrátane nebezpečných odpadov

#### Voda

Významným vodným tokom v riešenom území je rieka Chvojnica (CHA). V katastri obce Trnovec sa do nej vlieva Budkoviansky a Rúbaniskový potok.

Susediaca poloha uvedených vodných tokov s poľnohospodársky obrábanou pôdou môže byť príčinou ich znečistenia hnojivami a pesticídmi – jedmi na ničenie hmyzu, ktorá napadá obilie. Znečistenie podzemných a povrchových vôd nebolo zisťované, aj keď obec nemá vybudovanú kanalizáciu ani ČOV. Alternatívnymi riešeniami vybudovania ČOV sú: napojenie obce Trnovec spolu s obcou Prietržka na existujúcu ČOV Holíč respektíve



vybudovanie novej ČOV v katastri obce Trnovec pre celkom 10 obcí okresu Skalica v rámci Združenia obcí Viesky.

### A.I.8 ANALÝZA VÝSLEDKOV HOSPODÁRENIA OBCE

#### Rozpočet obce

Základným nástrojom finančného hospodárenia obce bol rozpočet obce na rok 2014. Obec zostavila rozpočet podľa ustanovenia § 10 odsek 7) zákona č.583/2004 Z. z. o rozpočtových pravidlách územnej samosprávy a o zmene a doplnení niektorých zákonov v znení neskorších predpisov. Rozpočet obce na rok 2014 bol zostavený ako vyrovnaný. Bežný rozpočet bol zostavený ako prebytkový a kapitálový rozpočet ako schodkový.

Hospodárenie obce sa riadilo podľa schváleného rozpočtu na rok 2014. Rozpočet obce bol schválený obecným zastupiteľstvom dňa 27.12.2013 uznesením č.22/2013.

Rozpočet bol zmenený jedenkrát:

- prvá zmena schválená dňa 11.12.2014 uznesením č. 24/2014

Tab. 14: Rozpočet obce k 31.12.2014 v EUR

	Rozpočet	Rozpočet po zmenách	Skutočné plnenie príjmov/čerpanie výdavkov k 31.12.2014
<b>Príjmy celkom</b>	<b>64457,00</b>	<b>73347,00</b>	<b>73306,95</b>
z toho :			
Bežné príjmy	59457,00	67807,00	67766,95
Kapitálové príjmy	0	540,00	540,00
Finančné operácie	5000,00	5000,00	5000,00
<b>Výdavky celkom</b>	<b>64457,00</b>	<b>66290,00</b>	<b>65172,47</b>
z toho :			
Bežné výdavky	49185,00	50250,00	49422,92
Kapitálové výdavky	15272,00	16040,00	15749,55
Finančné výdavky			
<b>Rozpočet obce</b>	<b>0</b>	<b>0</b>	

zdroj Záverečný účet obce Trnovec a rozpočtové hospodárenie za rok 2014

**Prebytok rozpočtu** v sume 8134,48 EUR zistený podľa ustanovenia § 10 ods. 3 písm. a) a b) zákona č. 583/2004 Z.z. o rozpočtových pravidlách územnej samosprávy a o zmene a doplnení niektorých zákonov v znení neskorších predpisov, ktorý bol použitý na tvorbu rezervného fondu.

Prehľad obecného majetku

Majetok obce možno použiť najmä na verejné účely a výkon správy obce.

Tab. 15: Aktíva k 31.12.2014 (v EUR)

Názov	Skutočnosť k 31. 12. 2013	Skutočnosť k 31. 12. 2014
<b>Majetok spolu</b>	<b>537900,55</b>	<b>559557,68</b>
<b>Neobežný majetok spolu</b>	<b>520791,17</b>	<b>540762,06</b>
z toho :		
Dlhodobý nehmotný majetok	10863,82	9964,78
Dlhodobý hmotný majetok	396185,22	417055,15
Dlhodobý finančný majetok	113742,13	113742,13
<b>Obežný majetok spolu</b>	<b>16916,44</b>	<b>18587,08</b>
z toho :		
Zásoby		
Krátkodobé pohľadávky	2417,61	1006,87
Finančné účty	14498,83	17580,21
<b>Časové rozlíšenie</b>	<b>192,94</b>	<b>208,54</b>

zdroj Záverečný účet obce Trnovec a rozpočtové hospodárenie za rok 2014

Tab. 16: Pasíva k 31.12.2014 (v EUR)

Názov	Skutočnosť k 31. 12. 2013	Skutočnosť k 31. 12. 2014
<b>Vlastné imanie a záväzky spolu</b>	<b>537900,55</b>	<b>559557,68</b>
<b>Vlastné imanie</b>	<b>360896,46</b>	<b>387282,91</b>
z toho :		
Výsledok hospodárenia	360896,46	387282,91
<b>Záväzky</b>	<b>5235,39</b>	<b>3876,51</b>
z toho :		
Rezervy	2389,96	550,00
Dlhodobé záväzky	117,13	65,86
Krátkodobé záväzky	2728,30	3260,65
<b>Časové rozlíšenie</b>	<b>171768,70</b>	<b>168398,26</b>

zdroj Záverečný účet obce Trnovec a rozpočtové hospodárenie za rok 2014

## A.I.9. ANALÝZA REALIZOVANÝCH OPATRENÍ

Analýza realizovaných opatrení predstavuje zmapovanie reálnych skúseností obce pri implementovaní investičných a neinvestičných projektov na podporu regionálneho rozvoja v predchádzajúcom programovacom období. V obci sa v posledných rokoch realizovali nasledovné projekty:



Tab. 17: Zoznam zrealizovaných projektov 2009 – 2015

Realizované projekty 2009 - 2015	Rok Začatia	Rok dokončenia	Náklady celkom	Z toho stavebná časť nákladov	Rozpočet obce	Rozpočet TTSK	Štátny rozpočet	Štátne účelové fondy	Úvery so zárukou štátu	Rozpočet EÚ
Rekonštrukcia multifunkčného kultúrneho centra	2010	2011	207983	207983	40986					166997
Energetické zhodnotenie budov obecného úradu a kultúrneho domu	2013	2015	14996		4996	10000				
Chodníky na cintoríne	2013	2014	8891	8891	8891					
Kamerový systém	2013	2013	4082		1082	3000				

zdroj Záverečný účet obce Trnovec a rozpočtové hospodárenie za rok 2014

Okrem uvedených projektov obec samozrejme každoročne realizuje menšie investičné aktivity, hlavne opravy na odstránenie havarijného technického stavu verejnoprospešných stavieb a iného obecného majetku.



## **A.II. ANALÝZA VONKAJŠIEHO PROSTREDIA**

Pri analýze vonkajšieho prostredia je dôležité zohľadniť vplyv faktorov v oblasti sociálnej, technologickej, ekonomickej a politickej na celoštátnej či nadnárodnej úrovni, ktoré majú vplyv na miestny rozvoj. Medzi sociologické faktory, ktoré majú vplyv na vývoj spoločnosti je starnutie populácie, zmeny v životnom štýle (rýchle životné tempo, stres, konzumný spôsob života, zhoršujúci sa zdravotný a fyzický stav populácie).

Pozitívnym vplyvom je čoraz rýchlejší a jednoduchší prístup populácie k informáciám a z ekonomického hľadiska je dôležitým faktorom aj čoraz výraznejší tlak na znižovanie nákladov a rast produktivity práce.

Z medzinárodného hľadiska môžeme považovať za najvýznamnejšie politické faktory najmä vstup Slovenskej republiky do EÚ (a tým možnosť čerpania finančných prostriedkov z fondov EÚ), globalizáciu ekonomiky a zavedenie eura.

Z hľadiska rozvoja obce Trnovec sú smerodajné najmä faktory rozvoja TTSK aj z hľadiska očakávaných regionálnych integrovaných územných stratégií rozvoja v kraji (RIUS). Faktory rozvoja môžu pomôcť obci k dosiahnutiu cieľov, disparity však môžu sťažiť obci dosiahnutie cieľov.

### **SWOT ANALÝZA**

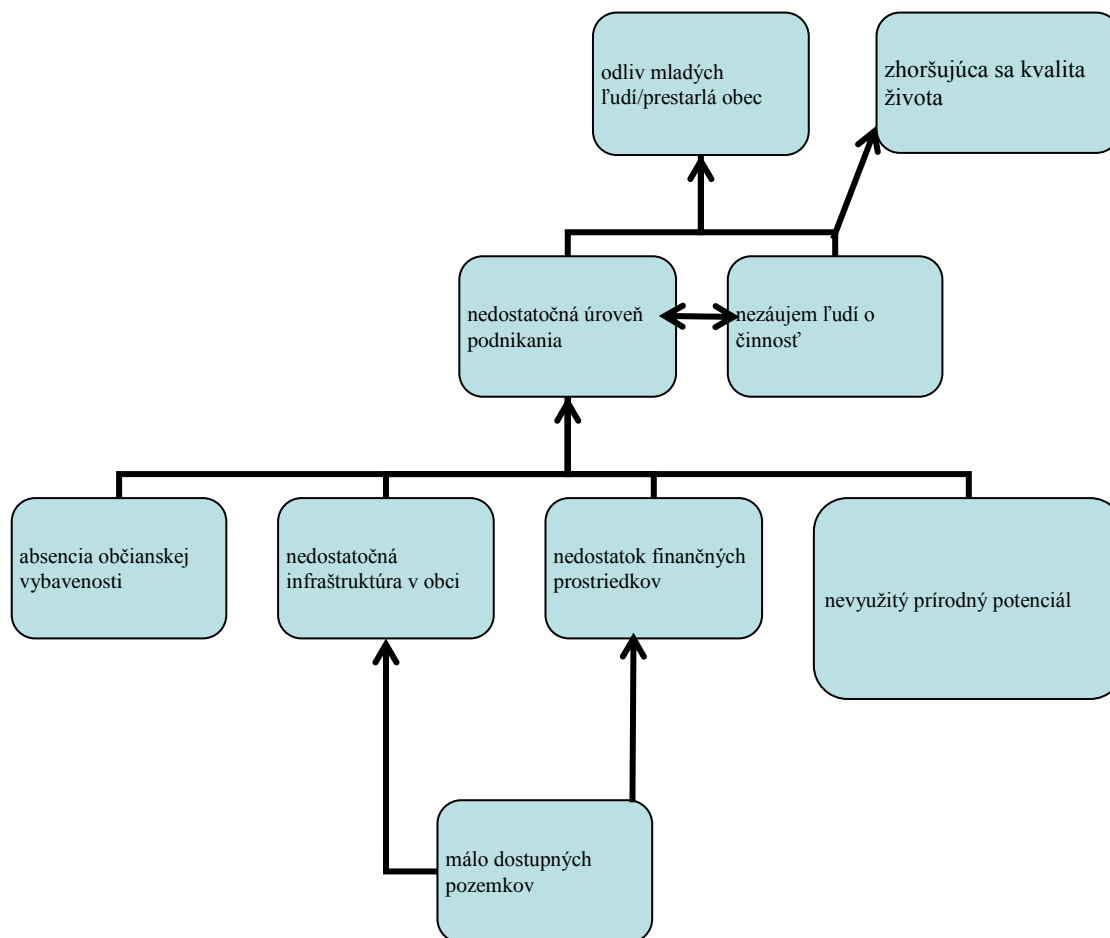
Analýza silných a slabých stránok, príležitostí a ohrození (SWOT) bola realizovaná na spoločnom stretnutí pracovnej skupiny formou neformálnej skupiny. Členovia skupiny hlasným uvažovaním si zadefinovali silné, slabé stránky obce, následne príležitosti a prípadné ohrozenia.

*Tab. 14: SWOT analýza*



<b>SILNÉ STRÁNKY</b>	<b>SLABÉ STRÁNKY</b>
<ul style="list-style-type: none"><li>- Výhodná geografická poloha obce</li><li>- Dobrá dopravná dostupnosť (1122)</li><li>- Pracovné príležitosti v okolí obce</li><li>- Absencia väčších zdrojov znečisťovania životného prostredia v obci</li><li>- Zachovaný vidiecky ráz obce</li><li>- Bohatý prírodný potenciál</li><li>- Podpora IBV aj HBV zo strany obce</li><li>- Potenciál rozvoja agroturistiky, turistiky</li><li>- Prítomnosť zberného dvora a kompostoviska</li><li>- Vypracovaný územný plán obce</li><li>- Existencia KD, knižnice, "živých" záujmových združení, tradičných podujatí</li></ul>	<ul style="list-style-type: none"><li>- Nevybudovaná splašková kanalizácia</li><li>- Nevyhovujúci stav chodníkov v obci</li><li>- Absencia oddychových zón v obci</li><li>- Absencia cyklotrasy</li><li>- Absencia zariadenia sociálnej starostlivosti</li><li>- Nepostačujúca kapacita bytového fondu</li><li>- Havarijný stav športového ihriska</li><li>- Absencia obchodov a podnikov</li></ul>
<b>PRÍLEŽITOSTI</b>	<b>OHROZENIA</b>
<ul style="list-style-type: none"><li>- Využitie možností financovania rozvojových projektov z fondov EÚ a iných dotačných titulov</li><li>- Podpora Trnavského samosprávneho kraja pri rozvoji jednotlivých obcí a mikroregiónov</li><li>- Integrovaná stratégia rozvoja územia: spolupráca na projektoch a koordinácia spoločných aktivít v mikroregióne</li><li>- Vhodné využitie rozvojového potenciálu obce</li><li>- Dobudovanie a rekonštrukcia niektorých prvkov lokálnej infraštruktúry</li><li>- Nové investičné aktivity v regióne</li><li>- Podpora individuálnej výstavby</li><li>- Budovanie infraštruktúry, verejných priestranstiev</li><li>- Založenie opatrovateľskej služby pre deti</li><li>- Vybudovanie polyfunkčného ihriska</li><li>- Vytvorenie stacionára pre seniorov</li></ul>	<ul style="list-style-type: none"><li>- Nedostatok investičného kapitálu z vlastných/cudzích zdrojov</li><li>- Veľká administratívna náročnosť pre získanie financií z dotačných titulov</li><li>- Časté zmeny v legislatíve</li><li>- Postupné zhoršovanie kvality jednotlivých zložiek životného prostredia</li><li>- Vplyv nežiaducich javov na deti a mládež (závislosti, kriminalita a pod.)</li><li>- Prestarnutie obyvateľstva, nedostatok mladých ľudí a celkový odliv obyvateľov</li><li>- Znižovanie kvality a bezpečnosti motoristickej a nemotoristickej dopravy v obci</li><li>- Nezáujem občanov o dianie v obci</li><li>- Chýbajúce dopravné spojenie – verejná doprava, najmä soboty, nedele</li><li>- Erózia pôdy v extraviláne</li><li>- Nárast počtu automobilov a psov v obci</li></ul>

Obr. : Strom problémov



## B. STRATEGICKÁ ČASŤ

Strategická časť uvádza stratégiu rozvoja obce pri zohľadnení jej vnútorných špecifik a určí hlavné smery, priority a ciele rozvoja obce rešpektovaním princípov regionálnej politiky s cieľom dosiahnutia vyváženého udržateľného rozvoja územia. Definovanie rozvojovej stratégie nadväzuje na výsledky komplexných analýz a na SWOT analýzu, pričom sa snaží odstrániť alebo zmierniť identifikované disparity pomocou určených faktorov rozvoja. Hlavným cieľom definovania rozvojovej stratégie je určenie programovej štruktúry pre dané programovacie obdobie, určenie dlhodobej vízie obce a stratégie jej realizácie. Vízia predstavuje koncepčné smerovanie obce a vymedzuje pozíciu, ktorú chce dosiahnuť. Na víziu nadväzuje stratégia, ktorá určuje naplnenie vízie vo vymedzenom časovom horizonte.

Strategická časť teda zahŕňa: víziu územia

stratégiu plnenie vízie

strategické ciele v jednotlivých oblastiach politiky rozvoja obce

Rozvojová vízia obce nadväzuje na zásady a regulatívy schválené uznesením vlády Slovenskej republiky č. 1033z 31. októbra 2001 v Konceptii územného rozvoja Slovenska 2001 – záväzná časť v znení KURS 2011 – zmeny a doplnky č. 1 KURS 2001:

1. Podporovať vzťah urbánnych a rurálnych území v novom partnerstve založenom na integrácii funkčných vzťahoch mesta a vidieka a prírodných kultúrno-historických a urbanisticko-architektonických daností, pričom pri ich rozvoji zohľadňovať koordinovaný proces prepojenia sektorových strategických a rozvojových dokumentov.
2. Zachovávať pôvodný špecifický ráz vidieckeho priestoru, vychádzať z pôvodného charakteru zástavby a historicky utvorenej okolitej krajiny; zachovať historicky utváraný typ zástavby obcí a zohľadňovať národopisné špecifiká jednotlivých regiónov.
3. Pri rozvoji vidieckych oblastí zohľadňovať ich ekonomické danosti, špecifické prírodné a krajinné prostredie a pri rozvoji jednotlivých činností dbať na zamedzenie, respektíve obmedzenie možných negatívnych dôsledkov týchto činností na krajinné a životné prostredie vidieckeho priestoru.
4. Vytvárať podmienky dobrej dostupnosti vidieckych priestorov k sídelným centráram, podporovať výstavbu verejného dopravného a technického vybavenia obcí, moderných informačných technológií tak, aby vidiecke priestory vytvárali kultúrne a pracoviskovo rovnocenné prostredie voči urbánnym priestorom a dosiahnuť tak skĺbenie tradičného vidieckeho prostredia s požiadavkami na moderný spôsob života.

Na tieto zásady nadväzuje aj Vízia regionálneho rozvoja Slovenska. Definovaná je v Národnej stratégii regionálneho rozvoja Slovenskej republiky do 2020/2030 takto:



*Slovensko sa má stať krajinou s vysokou kvalitou života všetkých občanov. Každý región bude využívať svoje danosti v prospech svojho udržateľného hospodárskeho, sociálneho, environmentálneho a územného rozvoja a tým aj Slovenskej republiky, ako vyspelého, hospodársky, politicky a sociálne súdržného štátu Európskej únie.*

## STRATÉGIA ROZVOJA OBCE

Strategickým zámerom obce Trnovec je prostredníctvom zosúladenia dvoch záväzných dokumentov a to územného plánu obce a programu hospodárskeho a sociálneho rozvoja naštartovať také rozvojové kroky v rámci života obce, aby sa naplnila zadefinovaná vízia v nadväznosti na celkový rozvoj príslušného regionálneho územia.

Návrh cieľov a prioritných oblastí tak vytvorí rámec, ktorý na základe podrobnej analýzy súčasnej situácie prírodných a sociálno-demografických podmienok v obci ponúkne možnosti rozvoja, zohľadňujúc historický vývoj a súčasnú východiskovú situáciu.

## STRATEGICKÁ VÍZIA

V spolupráci s obyvateľmi obce Trnovec bola zadefinovaná strategická vízia rozvoja obce nasledovne:

**Trnovec - pokojné miesto pre život s dôrazom na zachovanie tradičného rázu dediny s podtónom územného rozvoja.**

## SÚHRN PRIORÍT A OPATRENÍ

Vychádzajúc z dosiahnutých poznatkov z analýzy problémov a faktu, že obec Trnovec si chce zachovať charakter pokojného miesta, bol stanovený strategický cieľ rozvoja obce Trnovec na obdobie 2015-2025:

**Cieľ 1:** *Zabezpečiť dostupnosť stavebných pozemkov za účelom zvýšenia počtu obyvateľov, čím sa omladí obyvateľstvo obce Trnovec.*

**Cieľ 2:** *Súbežne skvalitniť život obyvateľov v obci dobudovaním infraštruktúry a vytvorením priestoru pre pracovné príležitosti a rozvoj služieb v obci..*



Zadefinované boli tieto prioritné oblasti rozvoja a ich programové plnenie:

### **1. Prioritná oblasť: ENVIRONMENTÁLNA**

Jej cieľom je zníženie zaťaženia životného prostredia a zabezpečenie ochrany zdravia obyvateľstva.

**Priorita 1:**

#### **Investície do základnej infraštruktúry**

Cieľom je zlepšenie stavu infraštruktúry obce a vybudovanie novej infraštruktúry s novými funkciami:

- zlepšenie technického stavu verejných budov a verejnej infraštruktúry
- napojenie všetkých domácností na kanalizačný systém
- zlepšenie kvality miestnych komunikácií a chodníkov

#### **Opatrenia:**

- rekonštrukcia obecných budov s dôrazom na multifunkčnejšie využitie objektov
- vybudovanie kanalizácie a zabezpečenie napojenia domácností na kanalizáciu
- rekonštrukcie miestnych komunikácií
- revitalizácia miestnych verejných priestranstiev i s oddychovými zelenými plochami
- vybudovanie a rekonštrukcia miestnych chodníkov
- vybudovanie multifunkčného ihriska

**Priorita 2:**

#### **Zlepšenie kvality životného prostredia**

Cieľom je zlepšenie životného prostredia cielenými aktivitami:

- viac zelene v obci
- ekologicky uvedomelé obyvateľstvo – separácia odpadov
- ochrana pred zrážkovými vodami

#### **Opatrenia:**

- výsadba vetrolamov a remízok v extraviláne obce (v rámci pozemkových úprav)
- protipovodňové opatrenia - dobudovanie a rekonštrukcia systémov rigolov a odvodnení
- aktivizácia obyvateľstva v starostlivosti o ŽP – jesenné a jarné upratovania
- osвета obyvateľstva v zbere a separácii odpadov (informačné a osvetové letáky)
- vybudovanie separačného dvora, nákup techniky na separáciu odpadov





## 2. Prioritná oblasť: SOCIÁLNA

Jej cieľom je zabezpečiť trvalo udržateľný rozvoj sociálnej infraštruktúry obce.

Priorita 3:

### Kultúra a život v obci

Cieľom je zachovanie prejavu kultúrnych tradícií obyvateľov obce, podpora záujmu obyvateľstva o obec a dobrovoľníckej práce, podpora spoločenského života a partnerských/družobných vzťahov:

- oživenie tradícií
- medzikomunitné výmenné styky v kultúrnej a spoločenskej oblasti
- záujem obyvateľov o dianie v obci
- oživenie duchovného života
- prezentácia tradícií

### Opatrenia:

- podpora obnovy tradičnej folklórnej skupiny
- podpora kubových aktivít a činností
- podpora prezentácie tradícií
- podpora činnosti záujmových organizácií a spolkov
- podpora uchovania tradičných krojov
- nadviazanie a rozvíjanie družobných vzťahov a výmeny skúseností medzi partnermi

## 3. Prioritná oblasť: HOSPODÁRSKA

Jej cieľom je zabezpečiť vhodné podmienky pre ekonomický rast obce.

Priorita 4:

### Podpora stavebného rozvoja

Cieľom je obnova bytového fondu obce, udržanie a zvýšenie počtu obyvateľov v obci, udržanie mladých v obci a propagácia rozvojových potenciálov v obci

### Opatrenia:

- vytvorenie podmienok pre podporu individuálnej bytovej výstavby
- vysporiadanie pozemkov pre stavebný rozvoj obce



**Priorita 5:**

**Služby a vidiecky rozvoj**

Cieľom je vytvorenie priestorových podmienok pre verejnoprospešné služby v obci, podpora rozvoja služieb v obci a podpora propagácie obce.

**Opatrenia:**

- podpora rozvoja podnikateľských služieb v obci (pohostinské služby, rozvoj remeselnej výroby, služby pre rozvoj vidieckeho turizmu – ubytovanie na súkromí, opatrovateľská služba)
- podpora budovania turistických atraktivít (využitie potenciálu rieky Chvojnice – vybudovanie náučného chodníka, využitie nevyužívaných objektov (napr. objekt sýpky) na vybudovanie vidieckeho múzea a a pod.)
- podpora rozvoja služieb záujmových klubov a krúžkov (verejne prístupný internet, organizovanie podujatí a súťaží, výstavy tradičných a remeselných výrobkov)
- podpora propagácie a pozitívnej publicity obce (propagačné materiály, web stránka, monografia obce, obecné novinky, tlačové správy v médiach, propagácia v rámci partnerstiev a členstiev)
- podpora turistických aktivít

**C. PROGRAMOVÁ ČASŤ**

Programová (plánovacia) časť PHSR obsahuje podrobnejšie rozpracovanie strategických cieľov v hospodárskej, sociálnej a environmentálnej politike minimálne na úroveň opatrení a aktivít, ktoré sú tvorené vecne príbuznými skupinami projektov.

Ciele rozvoja jednotlivých prioritných oblastí sú zabezpečované príslušnými opatreniami. Opatrenia predstavujú súhrn aktivít pomáhajúcich realizovať priority. Aktivity tvoria jednotlivé projekty, ktoré sa budú v rámci vymedzených opatrení podporovať

**PREHLAD OPATRENÍ A AKTIVÍT/PROJEKTOV PODĽA OBLASTÍ***Tab. 15: Prehľad opatrení a aktivít/projektov podľa oblastí*

<b>Prioritná oblasť/ oblasť</b>	<b>Opatrenie</b>	<b>Aktivita/Projekt</b>
ENVIRONMENTÁLNA/ VODNÉ HOSPODÁRSTVO	1.1. Racionálne využívanie vôd	1.1.1. Vybudovanie splaškovej kanalizácie
	1.2. Protipovodňové opatrenia	1.2.1. Dobudovanie a rekonštrukcia systémov rigolov a odvodnení v obci
ENVIRONMENTÁLNA/ ODPADOVÉ HOSPODÁRSTVO	1.3. Optimalizácia odpadového hospodárstva	1.3.1. Dobudovanie zberného dvora a kompostoviska
		1.3.2. Zvýšenie povedomia obyvateľov o separácii odpadov
ENVIRONMENTÁLNA/ ÚZEMNÉ PLÁNOVANIE	1.4. Zlepšenie životného prostredia obce	1.4.1. Budovanie a rozširovanie verejnej zelene
		1.4.2. Výsadba remízok a vetrolamov v extraviláne obce
SOCIÁLNA / ŠPORT A REKREÁCIA	2.1. Budovanie športových a voľno-časových zariadení	2.1.1. Rekonštrukcia kabín na miestom ihrisku



		2.1.2. Vybudovanie cyklotrasy
	2.2. Zvýšenie energetickej efektívnosti budov	2.2.1. Rekonštrukcia elektroinštalácie multifunkčného centra a obecného úradu
SOCIÁLNA / KULTÚRA	2.3. Podpora kultúrneho života v obci	2.3.1. Podpora miestnych tradícií a zvykov a ich prezentácia
SOCIÁLNA / SOCIÁLNA SFÉRA	2.4. Budovanie infraštruktúry sociálnej oblasti	2.4.1. Vybudovanie denného stacionára pre seniorov
HOSPODÁRSKA / DOPRAVNÁ INFRAŠTRUKTÚRA	3.1. Rekonštrukcia a výstavba siete motoristických a nemotoristických komunikácií	3.1.1. Dobudovanie chodníkov v obci
		3.2.1. Vybudovanie odstavných plôch pre automobily
		3.3.1. Rekonštrukcia stávajúcich komunikácií

## ZOZNAM UKAZATEĽOV

Jednotlivé aktivity pretvárajú ciele stratégie do konkrétnych praktických krokov a dodávajú tým dlhodobej vízii operatívny aspekt. Proces strategického plánovania je založený na vzájomnej interakcii medzi plánovaním podpory a efektov spôsobených jej implementáciou. Nakoľko merateľné ukazovatele predstavujú dáta, ktoré zabezpečujú prepojenie týchto dvoch nosných činností pri strategickom plánovaní, priradujú sa k programovanej štruktúre. Ku každému opatreniu, resp. aktivite sa určia ukazovatele a ich východiskové a cieľové hodnoty a na základe týchto ukazovateľov bude možné priebežne sledovať napĺňanie cieľov PHSR. Ukazovatele sú spracované v tabuľke č. 16.



Tab. 16: Zoznam ukazateľov prioritných oblastí PHSR Trnovec

Typ ukazovateľa	Ukazovateľ / Definícia	Informačný zdroj	Merná jednotka	Východisková hodnota	Cieľová hodnota/rok	
				Rok 2015	2017	2020
1. Prioritná oblasť - ENVIRONMENTÁLNA						
AKTVIVITA 1.1.1 Kanalizácia						
výstup	Splašková kanalizácia	obecný úrad	počet			
výsledok	Dĺžka kanalizačnej siete	obecný úrad	km			
dopad	Počet napojených budov	obecný úrad	počet			
AKTVIVITA 1.2.1 Protipovodňové opatrenia						
výstup	Systém odvodnenia v obci	obecný úrad	počet			
výsledok	Dĺžka vybudovaných rigólov	obecný úrad	km			
dopad	Zvýšenie ochrany obyvateľov a majetku pred povodňou	obecný úrad				
AKTVIVITA 1.3.1 Dobudovanie zberného dvora						
výstup	Vybudovaný zberný dvor	obecný úrad	počet			
výsledok	Plocha vybudovaného dvora, Počet zložiek odpadu tu separovaného	obecný úrad	m <sup>2</sup>			
dopad	Objem separovaného odpadu	obecný úrad	t/rok			
AKTVIVITA 1.3.2. Zvýšenie povedomia obyvateľov o separácii odpadu						
výstup	Zvýšenie objemu separovaného odpadu	obecný úrad	t			
výsledok	Objem separovaného odpadu	obecný úrad	t/rok			
dopad	Množstvo zhodnocovaného odpadu	obecný úrad	t/rok			
AKTVIVITA 1.4.1. Budovanie verejnej zelene						
výstup	Vybudovaná zeleň v obci	obecný úrad	počet			
výsledok	m <sup>2</sup> vybudovanej zelene	obecný úrad	m <sup>2</sup>			
dopad	Zlepšenie prostredia v obci	obecný úrad				



AKTVIVITA 1.4.2 Výsadba remízok a vetrolamov						
výstup	Vybudované remízky a vetrolamy	obecný úrad	počet			
výsledok	m <sup>2</sup> vybudovanej plochy	obecný úrad	m <sup>2</sup>			
dopad	Zníženie erózie pôdy	obecný úrad	tony			
2. Prioritná oblasť - SOCIÁLNA						
AKTVIVITA 2.1.1 Rekonštrukcia kabín						
výstup	Zrekonštruovaný objekt	obecný úrad	počet			
výsledok	m <sup>3</sup> zrekonštruovaného objektu	obecný úrad	m <sup>3</sup>			
dopad	Zlepšenie vybavenosti ihriska	obecný úrad				
AKTVIVITA 2.1.2 Vybudovanie cyklotrasy						
výstup	Vybudovaná cyklotrasa	obecný úrad	počet			
výsledok	Dĺžka vybudovanej cyklo-komunikácie	obecný úrad	km			
dopad	Zvýšenie využitia cyklistickej dopravy	obecný úrad				
AKTVIVITA 2.2.1. Zateplenie a rekonštrukcia multifunkčného centra						
výstup	Zrekonštruovaná budova	obecný úrad	počet			
výsledok	m <sup>3</sup> zrekonštruovanej budovy	obecný úrad	km			
dopad	Zlepšenie využiteľnosti budovy	obecný úrad				
AKTVIVITA 2.3.1 Vybudovanie denného stacionára pre seniorov						
výstup	Denný stacionár	obecný úrad				
výsledok	Kapacita zariadenia	obecný úrad	počet			
dopad	Počet užívateľov nových služieb	obecný úrad	počet			
AKTVIVITA 2.4.1 Vybudovanie kuchyne multifunkčného centra						
výstup	Kuchyňa MFKC	obecný úrad	počet			
výsledok	m <sup>3</sup> vybudovanej budovy	obecný úrad	počet			
dopad	Zlepšenie využiteľnosti MFKC	obecný úrad				
3. Prioritná oblasť - HOSPODÁRSKA						
AKTVIVITA 3.1.1 Dobudovanie chodníkov						
výstup	Dobudované chodníky	obecný úrad	počet			





		úrad				
výsledok	Dĺžka infraštruktúry chodníkov	obecný úrad	km			
dopad	Zvýšenie kvality a bezpečnosti premávky	obecný úrad				
AKTVIVITA 3.2.1. Vybudovanie odstavných plôch pre automobily						
výstup	Rozšírenie kapacity odstavných plôch	obecný úrad	počet			
výsledok	m <sup>2</sup> vybudovaných odstavných plôch	obecný úrad	km			
dopad	Zlepšenie kvality prostredia	obecný úrad				
AKTVIVITA 3.3.1. Rekonštrukcia stávajúcich komunikácií						
výstup	Rekonštruované komunikácie	obecný úrad	počet			
výsledok	Dĺžka zrekonštruovaných komunikácií	obecný úrad	km			
dopad	Zlepšenie kvality prostredia pre obyvateľov	obecný úrad	počet			



## D. REALIZAČNÁ ČASŤ

Nevyhnutnou podmienkou plnenia PHSR obce je zabezpečenie jeho realizácie. Realizačná časť PHSR obce Trnovec nadväzuje na programovú časť a je s ňou prepojená formulármi podrobnejšieho rozpracovania projektových zámerov vo väzbe na akčný plán.

Realizačná časť obsahuje najmä:

- východiská a popis úloh jednotlivých partnerov pri realizácii PRO
- popis postupov inštitucionálneho a organizačného zabezpečenia realizácie a spôsoby komunikácie, kooperácie a koordinácie
- stručný popis komunikačnej stratégie PHSR k jednotlivým cieľovým skupinám
- popis systému monitorovania a hodnotenia plnenia PRO
- akčný plán na daný rozpočtový rok s výhľadom na 2 roky
- vecný a časový harmonogram realizácie jednotlivých opatrení a projektov
- systém monitorovania a hodnotenia

Realizácia programu je vykonávaná na základe projektov. Realizácia projektov je natoľko náročná, že vyžaduje pravidelnú systematickú prácu skupín odborníkov a pracovníkov samosprávy, preto je potrebné, aby obec vytvorila internú organizačnú štruktúru pre riadenie, implementáciu, monitorovanie a hodnotenie projektov.

V pláne hospodárskeho a sociálneho rozvoja sa neurčujú konkrétne mená organizačného zabezpečenia, nakoľko takéto rozhodnutia je potrebné robiť operatívne.

### ORGANIZAČNÉ ZABEZPEČENIE REALIZÁCIE

Zabezpečenie realizácie PHSR je dosahované koordinovaným prístupom a spoluprácou so všetkými partnermi a aktérmi regionálneho rozvoja na území obce.

Obec vykonáva svoje činnosti prostredníctvom svojich orgánov. Najvyšším orgánom je obecné zastupiteľstvo, ktoré môže zriaďovať ako svoje poradné orgány odborné komisie. Vo vzťahu k PHSR je obecné zastupiteľstvo kompetentným orgánom na jeho schvaľovanie. Najvyšším výkonným orgánom a predstaviteľom obce je starosta. Rozhoduje vo všetkých veciach správy obce, ktoré nie sú zákonom alebo štatútom vyhradené obecnému zastupiteľstvu. Obecný úrad a jeho organizačné zložky organizačne a administratívne zabezpečujú fungovanie obce.

Organizačné zabezpečenie realizácie teda predstavuje priradenie zodpovednosti a pravidiel spolupráce medzi jednotlivými orgánmi obce. V rámci orgánov sa zodpovednosti a pravidlá spolupráce potom priradujú jednotlivým pracovným pozíciám. Organizačné opatrenia špecifikujú nástroje, ktorými bude zabezpečené napĺňanie vytýčených strategických cieľov a zámerov v PHSR a nástroje akými sa strategický dokument dopĺňa a aktualizuje.



Štruktúra organizačného zabezpečenia manažmentu programu je závislá od špecifických podmienok obce. Determinantami organizačného zabezpečenia sú aj záväzné nariadenia a zákony SR a EÚ, ktoré sa viažu k jednotlivým zdrojom a formám financovania. Táto podmienka môže definovať časť organizačnej štruktúry podľa pravidiel určených poskytovateľom finančných zdrojov.

## SYSTÉM MONITOROVANIA A HODNOTENIA

Plán hospodárskeho a sociálneho rozvoja je živým dokumentom, preto je dôležité monitorovať realizáciu programu, tak aby pomocou aktualizácií PHSR bolo možné dosiahnuť maximálnu efektívnosť tohto dokumentu.

Pre udržiavanie a realizáciu PHSR obce Trnovec bude zriadená Riadiaca komisia pre riadenie realizácie PHSR obce Trnovec, ktorej úlohou bude monitorovať celkový proces implementácie stratégie a navrhovať v prípade potreby zmeny v realizácii strategických plánov, ich doplnenie, prípadne prípravu nových dokumentov potrebných pre napĺňanie vízie obce. V komisii budú zastúpení hlavní predstavitelia samosprávy (starosta, zástupca starostu a pod.) s dôrazom na zastúpenie všetkých sektorov a priradenie odborníkov k jednotlivým prioritám.

Tab. 17: Plán hodnotenia a monitorovania

Plán priebežných hodnotení PHSR na programové obdobie 2015 - 2020		
Typ hodnotenia	Vykonať prvýkrát	Dôvod vykonania/ periodicita
Strategické hodnotenie	najskôr v roku 2017	podľa rozhodnutia obce a vzniknutej spoločenskej potreby
Operatívne hodnotenie	v prípade potreby	kontrola súladu programu s reálnou situáciou
Tematické hodnotenie časti PHSR	2016	téma hodnotenia identifikovaná ako riziková časť vo výročnej monitorovacej správe za predchádzajúci kalendárny rok
Ad hoc mimoriadne hodnotenie	v prípade potreby	pri značnom odklone od stanovených cieľov; pri návrhu na revíziu PHSR
Ad hoc hodnotenie celého PHSR alebo jeho časti	2016-2020	na základe rozhodnutia starostu, kontrolného orgánu, podnetu poslancov, správy auditu a pod.



## HARMONOGRAM REALIZÁCIE

Harmonogram realizácie obsahuje rozvrh jednotlivých aktivít v časovej osi horizontu programu. Časový harmonogram nie je záväzný, je priebežne aktualizovaný podľa možností obce. Termín realizácie jednotlivých projektov závisí aj od vypísania vhodných výziev na predkladanie žiadostí o dotáciu, resp. od schválenia žiadosti a podmienok Zmluvy o poskytnutí NFP. PHSR v časti „Akčný plán“ pre každý projektový zámer uvádza predpokladaný termín realizácie. Dolu uvedená tabuľka predstavuje sumarizovanie harmonogramu v členení podľa jednotlivých aktivít/projektov.

## AKČNÝ PLÁN

Akčný plán na daný rozpočtový rok s výhľadom na dva roky zabezpečuje implementáciu stratégie. Predstavuje naplánovanie činnosti s pridelenými financiami, úlohami, ľuďmi, systémami podávania správ atď. Akčný plán sa bude aktualizovať a pripravovať v priamej záväznosti na rozpočet obce. Tvorí prílohu č. 5.



## E. FINANČNÁ ČASŤ

Hlavným činiteľom realizácie programu rozvoja obce je zaistenie potrebných zdrojov na financovanie projektov obce. Pri tvorení finančného plánu je potrebné vychádzať zo súčasných podmienok a očakávaných predpokladov získavania finančných prostriedkov na realizáciu jednotlivých projektov. Očakávané zdroje financovania programu hospodárskeho a sociálneho rozvoja obce sú okrem obecného rozpočtu: fondy EÚ, iné účelové fondy, štátny rozpočet, zvýhodnené úvery finančných inštitúcií, súkromné zdroje, príp. ďalšie zdroje.

Výška prostriedkov potrebná na realizáciu jednotlivých opatrení a aktivít môže byť stanovená len orientačne. Finančná časť bude konkretizovaná a aktualizovaná v závislosti od reálneho čerpania finančných príspevkov z dotačných zdrojov, možností obecného rozpočtu atď. Približnú finančnú náročnosť jednotlivých aktivít tento dokument uvádza pri ich charakteristike. Na tomto mieste len sumarizujeme plánované čerpanie jednotlivých zdrojov.

Finančná časť zahŕňa najmä:

- indikatívny finančný plán na celú realizáciu PHSR
- model viaczdrojového financovania jednotlivých opatrení, projektov za účasti sociálno-ekonomických partnerov v prepojení na rozpočet obce

Rozpočet obce a jeho tvorbu legislatívne vymedzujú zákony: Zákon SNR č. 369/1990 Zb. o obecnom zriadení (§ 9) v znení neskorších predpisov a Zákon NR SR č. 583/2004 Z. z. o rozpočtových pravidlách samosprávy v znení neskorších predpisov.

Rozpočet obce sa vnútorne člení na :

- bežné príjmy a bežné výdavky (ďalej len bežný rozpočet),
- kapitálové príjmy a kapitálové výdavky (ďalej len kapitálový rozpočet)
- finančné operácie

Obec má schválený vyrovnaný rozpočet na rok 2015 (s výhľadom do roku 2017), ako je vidieť z tabuľky č. 18.

Tab. 18: Rozpočet obce

Rok/ EUR	2014	2015	2016	2017
Bežné príjmy	59457,00	61170,00	75870,00	75885,00
Kapitálové príjmy	0	500,00	500,00	1000,00
Finančné príjmy	5000,00	5000,00	17000,00	10000,00
<b>Príjmy spolu</b>	<b>64457,00</b>	<b>66670,00</b>	<b>93370,00</b>	<b>86885,00</b>
Bežné výdavky	49185,00	46460,00	68270,00	60150,00
Kapitálové výdavky	15272,00	20210,00	25100,00	25735,00
Finančné výdavky	0	0	0	0
<b>Výdavky spolu</b>	<b>64457,00</b>	<b>61170,00</b>	<b>93370,00</b>	<b>86885,00</b>
<b>Hospodárenie celkom</b>	<b>0</b>	<b>0</b>	<b>0</b>	<b>0</b>

zdroj OcÚ Trnovec



Indikatívny rozpočet – sumarizácia je celkovým prehľadom plánovaných finančných prostriedkov počas celej platnosti schváleného PHSR, má priamy vzťah k rozpočtu obce a musí rešpektovať princípy zodpovedného finančného manažmentu.

Tab. 19: Indikatívny rozpočet v EUR – sumarizácia

Prioritné oblasti	2015	2016	2017	2018	2019	2020	2021	2022	2023
Environmentálna	1000	10000	23000	50000	200000	130000	138400	R*	R*
Sociálna	8200	15000	80000	10000	150000	100000	53800	R*	R*
Hospodárska	1000	500	1000	1000	10000	5000	7000	R*	R*

zdroj OcÚ Trnovec

Finančný rámec na realizáciu PHSR pre potreby súhrnného prehľadu plánovaných projektov a aktivít je tabuľkou s podrobnou štruktúrou plánovaných finančných prostriedkov na opatrenia, projekty/aktivity PHSR na celé jeho obdobie. Dobré naplánovať finančnú a inštitucionálnu kapacitu je náročné a dobrý finančný rámec vytvára predpoklady na zvládnutie realizácie PHSR v súlade s reálnymi možnosťami obce.

Tabuľka Finančný rámec pre realizáciu PHSR pre potreby súhrnného prehľadu plánovaných projektov a aktivít tvorí prílohu č. 6.





## **Záver**

Hlavným cieľom tohto dokumentu je zlepšiť kvalitu života občanov, sociálnu súdržnosť obce, vytvoriť podmienky pre ekonomický rozvoj, presadzovať koncept trvalo udržateľného rozvoja tak, aby sa v rámci Trnavského samosprávneho kraja znižovali disparity vo všetkých oblastiach každodenného života obyvateľov.

Vykonateľnosť jednotlivých opatrení a tým dosiahnutie stanovených cieľov bude závisieť od mnohých faktorov, predovšetkým od schopnosti zainteresovaných subjektov vypracovávať a predkladať príslušným riadiacim orgánom Operačných programov, resp. iných dotačných titulov, také projekty, ktoré budú konkurencieschopné. Veľký význam pre realizovanie jednotlivých opatrení a aktivít definovaných v PHSR bude mať úroveň riadenia a koordinácie celého procesu prípravy projektov a ich presadzovania na národnej úrovni.

PHSR je otvorený dokument, orgány obce ho môžu pravidelne aktualizovať podľa potrieb obyvateľov obce, jeho návštevníkov a potenciálnych investorov, s cieľom v maximálnej možnej miere zvýšiť životnú úroveň občanov a uspokojiť ich potreby a požiadavky.

Program hospodárskeho a sociálneho rozvoja obce Trnovec bol schválený v zmysle zákona č. 309/2014 Z. z., ktorým sa mení a dopĺňa zákon č. 539/2008 Z. z. o podpore regionálneho rozvoja na zasadnutí obecného zastupiteľstva dňa 15.05.2015 uznesením č. 13/2015.

**PRÍLOHY****Príloha č. 1: Zámer spracovania PHSR obce Trnovec**

<b>Zámer spracovania PHSR</b>	
<b>Názov dokumentu</b>	- Program hospodárskeho a sociálneho rozvoja obce Trnovec na roky 2015 - 2025
<b>Forma spracovania</b>	- pracovníkmi samosprávy
<b>Riadenie procesu spracovania</b>	- pracovné skupiny - komunikácia s verejnosťou (informovanie, rozhovory) - samotné spracovanie PHSR
<b>Obdobie spracovania</b>	- 01-03/2015
<b>Financovanie spracovania</b>	- rozpočet obce

V rámci prípravnej fázy sa uskutočnilo úvodné stretnutie spracovateľov dokumentu a starostu obce, kde sa obe strany dohodli na postupe prác v rámci procesu tvorby dokumentu a spôsobe vzájomnej spolupráce v oblasti získavania potrebných informácií a podkladov. Realizačná fáza zahŕňala spracovanie všeobecnej analýzy súčasnej situácie obce Trnovec, táto fáza trvala január- február 2015. Pri spracovaní analýzy boli použité všetky dostupné údaje a informácie, vychádzalo sa najmä z údajov Štatistického úradu SR, menej zo zdrojov a dokumentov OcÚ Trnovec, z Územného plánu obce Trnovec. Všetky údaje boli zapracované do textov, tabuliek, grafov v členení podľa rôznych kritérií tak, aby čo najlepšie vystihovali východiskovú situáciu obce Trnovec pre tvorbu programu strategického rozvoja na najbližšie programové obdobie. Cieľom spracovania všeobecnej analýzy bolo poskytnúť zástupcom vedenia obce podklady pre reálne rozhodovanie o smerovaní ďalšieho rozvoja obce. Nosná časť dokumentu, ktorou je strategická časť dokumentu sa spracovávala od februára do marca 2015.

Hlavným cieľom tohto dokumentu je zlepšiť kvalitu života občanov, sociálnu súdržnosť obce, vytvoriť podmienky pre ekonomický rozvoj, presadzovať koncept trvalo udržateľného rozvoja tak, aby sa v rámci Trnavského samosprávneho kraja znižovali disparity vo všetkých oblastiach každodenného života obyvateľov.



*Príloha č. 2: Zoznam participujúcich osôb na tvorbe PHSR obce Trnovec*

**Na príprave Programu hospodárskeho a sociálneho rozvoja spolupracovali:**

**Starosta obce Trnovec:** MVDr. Jozef Kotvan (garant PHSR)

**Pracovná skupina za obec Trnovec:**

Ing. Marián Pollák, zástupca starostu

Ing. Marián Budovič, poslanec

Dana Šestáková, hlavný kontrolór

Matúš Pochylý, vedúci obecnej knižnice

Helena Šestáková, národopisný krúžok

Mária Rybárová, sekretariát starostu

Martina Šeniglová,

Mária Krchňavá

Jolana Konečná

Irena Kubová

Ing. Arch. Vladimír Šagát, spracovateľ územného plánu obce

Obyvatelia obce Trnovec



**Príloha č. 3: Zoznam informačných zdrojov**

- PHSR obce Trnovec na roky 2007-2013
- Program odpadového hospodárstva obce Trnovec na roky 2002-2015
- Monografia obce Trnovec 1548-1998, 1998'
- ÚPN obce Trnovec
- zákon 369/1990 Z. z. o obecnom zriadení
- zákon 583/2004 Z. z. o rozpočtových pravidlách územnej samosprávy
- zákona č. 309/2014 Z. z., ktorým sa mení a dopĺňa zákon č. 539/2008 Z. z. o podpore regionálneho rozvoja
- Metodika na vypracovanie programu hospodárskeho a sociálneho rozvoja obce/obcí/VÚC vydaná Ministerstvom dopravy, výstavby a regionálneho rozvoja SR dňa 31.7.2014
- Národná stratégia regionálneho rozvoja SR na roky 2014 -2020
- Stratégia Európa 2020 - stratégia rastu EÚ do roku 2020
- Koncepcia územného rozvoja Slovenska - KURS2001 v znení KURS2011
- Program hospodárskeho a sociálneho rozvoja Trnavského samosprávneho kraja na roky 2013 - 2018
- Analýza sociálno-ekonomickej situácie okresu Trnava a Trnavského samosprávneho kraja s návrhmi na zlepšenie v sociálnej a hospodárskej oblasti, TTSK, 2014
- Záverečný účet Obce Trnovec a rozpočtové hospodárenie za rok 2014
- Výročná správa obce Trnovec za roky 2014
- Interné materiály obce
- Webové stránky:
  - [www.statistics.sk](http://www.statistics.sk)
  - [www.nsrr.sk](http://www.nsrr.sk)
  - [www.mindop.sk](http://www.mindop.sk)
  - [www.eu2020.gov.sk](http://www.eu2020.gov.sk)
  - [www.dunajskastrategia.gov.sk](http://www.dunajskastrategia.gov.sk)
  - [www.partnerskadohoda.gov.sk](http://www.partnerskadohoda.gov.sk)
  - [www.trnava-vuc.sk/sk](http://www.trnava-vuc.sk/sk)
  - [www.zmo.sk](http://www.zmo.sk)
  - [www.mikroregion11plus.sk/](http://www.mikroregion11plus.sk/) [ec.europa.eu](http://ec.europa.eu) [www.sazp.sk](http://www.sazp.sk)
  - [www.podnemapy.sk](http://www.podnemapy.sk)
  - [www.katasterportal.sk](http://www.katasterportal.sk)

Dokument neprešiel jazykovou korektúrou.

**Príloha č. 4: Vzor monitorovacej správy**

Monitorovacia správa					
Úroveň prvkov stratégie	Opis prvkov stratégie	Plánovaný termín realizácie	Rozpočet mesta ..... od do	Externé zdroje od do	Realizácia aktivít od do a plán na obdobie od do
Cieľ 2	Vytvoriť fungujúci systém poradenstva v školstve – Priorita 3				
Opatrenie 2.1	Vytvoriť fungujúci systém poradenstva v školstve pre rôzne cieľové skupiny – rodičia, deti, pedagógovia, riaditelia				
A. 2.1.1	Zvýšiť počet odborníkov v psychologickom a špeciálno-pedagogickom poradenstve pre potreby školstva	2012-2015	18 000,00	0	
A. 2.1.2	Vytvoriť systém podpory tvorby a realizácie veľkých projektov v školstve	2012	0	35 000,00	
A. 2.1.3	Posilniť systém poradenstva v oblasti riadenia škôl a školských zariadení	2013	0	0	
A. 2.1.4	Podporiť zvýšenie poradenských zručností pedagogických zamestnancov v školstve a zamestnancov samosprávy	2013	0	0	

*Textová časť – Príklad v zmysle aktuálnej Metodiky na vypracovanie PHSR obce*

\*Opis realizácie aktivít a plán na obdobie od .... do ....

A. 2.1.1 Zvýšiť počet odborníkov v psychologickom a špeciálnom- pedagogickom poradenstve pre potreby školstva



V rozpočte na rok 2012 je plánovaná suma 6000 € pre každú ZŠ, čo znamená polovičný úväzok pre špeciálneho pedagóga v každej ZŠ. ZŠ zriadia tieto pozície od septembra 2012 a vytvoria dohodu o zdieľaní pozícií.

Plán 2012: do rozpočtu na rok 2013 naplánovať financie pre 3 miesta školských psychológov pre ZŠ.

#### A. 2.1.2 Vytvoriť systém podpory tvorby a realizácie veľkých projektov v školstve

V rozpočte pre školstvo sú plánované financie na väčšie projekty a spoluúčasť na projektoch (35 000 €). Ďalšie financie na tento účel sú v rozpočte mesta. V roku 2012 bol udelený súhlas k finančnej spoluúčasti mesta v sume 1 320 € pre 8 MŠ, ktoré podali žiadosti o financovanie z grantov v sume 26 400 €. Žiadosti sú v súčasnosti v procese posudzovania.

Plán 2012: v rozpočte na rok 2013 zvýšiť sumu na projekty v rozpočte pre školstvo v sume 70 000 € (vytvoriť aj vlastný projekt).



**Príloha č. 5: Akčný plán obce Trnovec**

Základné údaje o projektovom zámere č. 1							
Názov projektu			Vybudovanie kompostoviska				
Garant			Obec Trnovec				
Kontaktná osoba garanta			MVDr. Jozef Kotvan				
Partner garanta							
Začatie a ukončenie projektu			1.1.2016-31.12.2020				
Stav projektu pred realizáciou							
Cieľ projektu			zvýšenie recyklácie BRO				
Výstupy			vybudované kompostovisko				
Užívatelia			obyvatelia obce				
Indikátory monitoringu (ukazateľ + hodnoty)			plocha vybudovaného kompostoviska - m2, množstvo spracovaného odpadu (t/rok)				
Zmluvné podmienky			verejné obstarávanie - dodávateľ				
Riziká			neschválenie NFP, neúspešné VO				
Poznámky			Vybudovanie kompostoviska v rámci spolupráce s okolitými obcami				
Realizácia projektu							
Fáza/míľnik		Súčinnosť iného odboru alebo subjektu		Termín (mesiac/rok)			
Príprava proj. Dokumentácie		Obec		1/2016/2016-12/2020			
Vydanie stavebného povolenia		Obec		1/2016/2016-12/2020			
Pracovanie a podanie žiadosti		Obec		1/2016/2016-12/2020			
Výber dodávateľa		Obec		1/2016/2016-12/2020			
Realizácia projektu		Obec		1/2016/2016-12/2020			
Kolaudácia		Obec		1/2016/2016-12/2020			
Financovanie projektu							
Druh výdavku		Termín (rok)	Náklady spolu v €	z toho verejné zdroje			z toho súkromné zdroje
				EU	ŠR	VÚC	Obec
Projektová dokumentácia							
Realizácia projektu							
SPOLU		2016 - 2025	Podľa R				



Základné údaje o projektovom zámere č. 2							
Názov projektu	Vybudovanie zberného dvoru						
Garant	Obec Trnovec						
Kontaktná osoba garanta	M VDr. Jozef Kotvan						
Partner garanta							
Začatie a ukončenie projektu	1.1.2016-31.12.2020						
Stav projektu pred realizáciou							
Cieľ projektu	zvýšenie recyklácie odpadu						
Výstupy	vybudovaný zberný dvor						
Užívatelia	obyvatelia obce						
Indikátory monitoringu (ukazateľ + hodnoty)	plocha vybudovaného zberného dvora- m2, množstvo spracovaného odpadu (t/rok)						
Zmluvné podmienky	verejné obstarávanie - dodávateľ						
Riziká	neschválenie NFP, neúspešné VO						
Poznámky	Vybudovanie zberného dvora v rámci spolupráce s okolitými obcami (Vieska)						
Realizácia projektu							
Fáza/míľnik	Súčinnosť iného odboru alebo subjektu		Termín (mesiac/rok)				
Príprava proj. Dokumentácie	Obec		1/2016/2016-12/2020				
Vydanie stavebného povolenia	Obec		1/2016/2016-12/2020				
Pracovanie a podanie žiadosti	Obec		1/2016/2016-12/2020				
Výber dodávateľa	Obec		1/2016/2016-12/2020				
Realizácia projektu	Obec		1/2016/2016-12/2020				
Kolaudácia	Obec		1/2016/2016-12/2020				
Financovanie projektu							
Druh výdavku	Termín (rok)	Náklady spolu v €	z toho verejné zdroje				z toho súkromné zdroje
			EU	ŠR	VÚC	Obec	
Projektová dokumentácia							
Realizácia projektu							
SPOLU	2016 - 2025	Podľa R					



Základné údaje o projektovom zámere č. 3								
Názov projektu			Rekonštrukcia elektroinštalácie MFKC a obecného úradu					
Garant			Obec Trnovec					
Kontaktná osoba garanta			MVDr. Jozef Kotvan					
Partner garanta								
Začatie a ukončenie projektu			1.6.2015-31.12.2016					
Stav projektu pred realizáciou			nevyhovujúca elektroinštalácia					
Cieľ projektu			úspora elektrickej energie					
Výstupy			zrekonštruovaná elektroinštalácia					
Užívatelia			obyvatelia obce a návštevníci					
Indikátory monitoringu (ukazateľ + hodnoty)			zníženie nákladov na energiu					
Zmluvné podmienky			verejné obstarávanie – dodávateľ					
Riziká			neschválenie dotácie					
Poznámky								
Realizácia projektu								
Fáza/míľnik		Súčinnosť iného odboru alebo subjektu			Termín (mesiac/rok)			
Príprava projektovej dokumentácie		Obec			1.6.2015-31.12.2016			
Vydanie stavebného povolenia		Obec			1.6.2015-31.12.2016			
Pracovanie a podanie žiadosti		Obec			1.6.2015-31.12.2016			
Výber dodávateľa		Obec			1.6.2015-31.12.2016			
Realizácia projektu		Obec			1.6.2015-31.12.2016			
Kolaudácia		Obec			1.6.2015-31.12.2016			
Financovanie projektu								
Druh výdavku		Termín (rok)	Náklady spolu v €	z toho verejné zdroje				z toho súkromné zdroje
				EU	ŠR	VÚC	Obec	
Projektová dokumentácia								
Realizácia projektu								
SPOLU		2016 - 2025	Podľa R					



Základné údaje o projektovom zámere č. 4							
Názov projektu		Výstavba cyklotrasy					
Garant		Obec Trnovec					
Kontaktná osoba garanta		MVDr. Jozef Kotvan					
Partner garanta							
Začatie a ukončenie projektu		1.1.2016-31.12.2020					
Stav projektu pred realizáciou		Absencia cyklotrasy v katastri obce					
Cieľ projektu		Zabezpečenie cyklistickej dopravnej obslužnosti obce a dostupnosti na okolité obce					
Výstupy		Vybudovaná cyklotrasa					
Užívatelia		obyvatelia obce					
Indikátory monitoringu (ukazateľ + hodnoty)		Dĺžka vybudovanej cyklistickej komunikácie (km)					
Zmluvné podmienky		Verejné obstarávanie - dodávateľ					
Riziká		Neschválenie NFP, neúspešné VO					
Realizácia projektu							
Fáza/míľnik		Súčinnosť iného odboru alebo subjektu		Termín (mesiac/rok)			
Príprava projektovej dokumentácie		Obec		1/2016/2016-12/2020			
Vydanie stav. povolenia		Obec		1/2016/2016-12/2020			
Spracovanie žiadosti		Obec		1/2016/2016-12/2020			
Výber dodávateľa		Obec		1/2016/2016-12/2020			
Realizácia projektu		Obec		1/2016/2016-12/2020			
Kolaudácia		Obec		1/2016/2016-12/2020			
Financovanie projektu							
Druh výdavku		Termín (rok)	Náklady spolu v €	z toho verejné zdroje			z toho súkromné zdroje
				EU	ŠR	VÚC	Obec
Projekt. dokumentácia							
Realizácia projektu							
SPOLU		2016 - 2020	Podľa R				



Základné údaje o projektovom zámere č.5		
Názov projektu	Vybudovanie splaškovej kanalizácie	
Garant	Obec Trnovec	
Kontaktná osoba garanta	MVDr. Jozef Kotvan	
Partner garanta		
Začatie a ukončenie projektu	1.1.2016-31.12.2025	
Stav projektu pred realizáciou	absencia kanalizácie	
Cieľ projektu	zabezpečenie odvodu odpadných vôd	
Výstupy	kanalizačná sieť	
Užívatelia	obyvatelia obce	
Indikátory monitoringu (ukazateľ + hodnoty)	dĺžka kanalizačnej siete (km)	
Zmluvné podmienky	Verejné obstarávanie - dodávateľ	
Riziká	Neschválenie NFP, neúspešné VO	
Poznámky	ČOV je vybudovaná v Holíči, pre realizáciu projektu verejnej kanalizácie vzniklo Združenie Viesky. Právoplatné stavebné povolenie na výstavbu je už vydané, čaká sa na schválenie dotácie.	
Realizácia projektu		
Fáza/míľnik	Súčinnosť iného odboru alebo subjektu	Termín (mesiac/rok)
Príprava projektovej dokumentácie	Obec	1/2016/2016-12/2025
Vydanie stavebné povolenia	Obec	1/2016/2016-12/2025
Pracovanie a podanie žiadosti	Obec	1/2016/2016-12/2025
Výber dodávateľa	Obec	1/2016/2016-12/2025
Realizácia projektu	Obec	1/2016/2016-12/2025
Kolaudácia	Obec	1/2016/2016-12/2025
Financovanie projektu		



Druh výdavku	Termín (rok)	Náklady spolu v €	z toho verejné zdroje				z toho súkromné zdroje
			EU	ŠR	VÚC	Obec	
Projektová dokumentácia							
Realizácia projektu							
SPOLU	2016 - 2025	Podľa R					



Základné údaje o projektovom zámere č.6							
Názov projektu			Výstavba odstavných plôch pre automobily				
Garant			Obec Trnovec				
Kontaktná osoba garanta			MVDr. Jozef Kotvan				
Partnery garanta							
Začatie a ukončenie projektu			1.1.2016-31.12.2018				
Stav projektu pred realizáciou			nedostačujúca kapacita odstavných miest				
Cieľ projektu			zvýšiť kvalitu dopravnej obslužnosti obce				
Výstupy			rozšírená kapacita odstavných plôch				
Užívatelia			obyvatelia obce				
Indikátory monitoringu (ukazateľ + hodnoty)			m2 vybudovaných plôch				
Zmluvné podmienky			Verejné obstarávanie - dodávateľ				
Riziká			Neschválenie NFP, neúspešné VO				
Realizácia projektu							
Fáza/miľník		Súčinnosť iného subjektu	Termín (mesiac/rok)				
Príprava proj. dokumentácie		Obec	1/2016/2016-12/2018				
Vydanie stavené povolenia		Obec	1/2016/2016-12/2018				
Pracovanie a podanie žiadosti		Obec	1/2016/2016-12/2018				
Výber dodávateľa		Obec	1/2016/2016-12/2018				
Realizácia projektu		Obec	1/2016/2016-12/2018				
Kolaudácia		Obec	1/2016/2016-12/2018				
Financovanie projektu							
Druh výdavku		Termín (rok)	Náklady spolu v €	z toho verejné zdroje			z toho súkromné zdroje
				EU	ŠR	VÚC	Obec
Projektová dokumentácia							
Realizácia projektu							
SPOLU		2016 - 2025	Podľa R				





Základné údaje o projektovom zámere č.7								
Názov projektu			Vybudovanie kuchyne pri multifunkčnom centre					
Garant			Obec Trnovec					
Kontaktná osoba garanta			MVDr. Jozef Kotvan					
Partnery garanta								
Začatie a ukončenie projektu			1.1.2018-31.12.2020					
Stav projektu pred realizáciou			nedostačujúca kapacita stávajúceho bufetu					
Cieľ projektu			zvýšiť kvalitu služieb a využiteľnosti MFKC					
Výstupy			Vybudovaná kuchyňa					
Užívatelia			obyvatelia obce					
Indikátory monitoringu (ukazateľ + hodnoty)			m3 vybudovanej kuchyne					
Zmluvné podmienky			Verejné obstarávanie - dodávateľ					
Riziká			Neschválenie NFP, neúspešné VO					
Realizácia projektu								
Fáza/míľnik		Súčinnosť iného subjektu		Termín (mesiac/rok)				
Príprava proj. dokumentácie		Obec		1/2018/2018-12/2020				
Vydanie stavené povolenia		Obec		1/2018/2018-12/2020				
Pracovanie a podanie žiadosti		Obec		1/2018/2018-12/2020				
Výber dodávateľa		Obec		1/2018/2018-12/2020				
Realizácia projektu		Obec		1/2018/2018-12/2020				
Kolaudácia		Obec		1/2018/2018-12/2020				
Financovanie projektu								
Druh výdavku		Termín (rok)	Náklady spolu v €	z toho verejné zdroje				z toho súkromné zdroje
				EU	ŠR	VÚC	Obec	
Projektová dokumentácia								
Realizácia projektu								
SPOLU		2018 - 2025	Podľa R					

**Príloha č. 6: Finančný rámec pre realizáciu PHSR obce Trnovec**

Názov opatrenia*	Kód a názov projektu/aktivity	Klasifikácia stavieb - trieda	Hlavný ukazateľ - výsledku, dosahu	Termín začatia a ukončenia realizácie projektu / aktivity	RN Spolu	Verejné zdroje celkom	Verejné zdroje		Súkromné zdroje a iné /TTSK/	Úverové zdroje	Iné zdroje Rozpočet obce
				mesiac/rok - mesiac/rok			Národné celkom	EÚ (EŠIF) celkom			
					a=b+e+f+g+h	b=c+d	c	d	e	f	h
<b>I. Environmentálna politika</b>					<b>702 400 €</b>	<b>685 500 €</b>	<b>23 000 €</b>	<b>662 500 €</b>	<b>0 €</b>	<b>0 €</b>	<b>15 900 €</b>
Opatrenie 1.1 Racionálne využívanie vôd	Projekt 1.1.1 Vybudovanie splaškovej kanalizácie	2223 Miestne kanalizácie	1 zrealizovaný projekt	2016-2025	650 000 €	640 000 €		640 000 €			10 000 €
Opatrenie 1.2 Protipovodňové opatrenia	Projekt 1.2.1 Dobudovanie a rekonštrukcia systémov rigolov a odvodnení v obci	2112 Miestne komunikácie		2016-2018	22 000 €	20 000 €	20 000 €				2 000 €
Opatrenie 1.3 Optimalizácia odpadového hospodárstva	Projekt 1.3.1 Dobudovanie zberného dvora	2420 Ostatné inžinierske stavby, i.n.	1 zberný dvor	2016-2017	25 000 €	22 500 €		22 500 €			2 500 €
	Projekt 1.3.2 Zvýšenie povedomia obyvateľov o separácii odpadov		14 zložiek separovaného odpadu	2016-2018	100 €						100 €
Opatrenie 1.4 Zlepšenie životného prostredia	Projekt 1.4.1 Budovanie a rozširovanie verejnej zelene		30 vysadených kusov Rozšírenie verejnej zelene	2015-2020	1000 €						1 000 €
	Projekt 1.4.2 Výsadba remízok a vetrolamov v extraviláne obce		1000 vysadených kusov ochrana pred povodňami	2015-2020	3 300 €	3000 €	3000 €				300 €



# Program hospodárskeho a sociálneho rozvoja obce Trnovec

2015-2025

<b>II. Sociálna politika</b>					447 000 €	421 000 €	12 000 €	409 000 €	1 000 €	0 €	25 000 €
Opatrenie 2.1 Budovanie športových a voľno-časových zariadení	<b>Projekt 2.1.1 Rekonštrukcia kabin na miestnom ihrisku</b>	<b>1265 Budovy na šport</b>	<b>1 zrekonštruovaná verejná budova</b>	<b>2015-2018</b>	<b>100 000 €</b>	90 000€		90 000€			10 000 €
	<b>Projekt 2.1.2 Vybudovanie cyklotrasy</b>	<b>2112 Miestne komunikácie</b>	<b>1 cyklotrasa podpora turistiky a športu</b>	<b>2016-2020</b>	<b>80 000 €</b>	79 000 €		79 000 €			1 000 €
Opatrenie 2.2 Zvýšenie energetickej efektívnosti budov	<b>Projekt 2.2.1 Rekonštrukcia elektroinštalácie MFKC a obecného úradu</b>	<b>1220 Budovy pre administratívu</b>	<b>1 zrekonštruovaná verejná budova úspora spotreby energie</b>	<b>2015-2016</b>	<b>14 500 €</b>	12 000 €	12 000 €				2 500 €
Opatrenie 2.3 Podpora kultúrneho života v obci	<b>Projekt 2.3.1 Podpora miestnych tradícií a zvykov a ich prezentácia</b>		<b>10 zrealizovaných podujatí</b>	<b>2015-2025</b>	<b>2 500 €</b>				1 000 €		1 500€
Opatrenie 2.4 Budovanie infraštruktúry sociálnej oblasti	<b>Projekt 2.4.1 Vybudovanie denného stacionára pre seniorov</b>	<b>1220 Budovy pre administratívu</b>	<b>1 zrealizovaný projekt pre 15 seniorov</b>	<b>2017-2025</b>	<b>250 000 €</b>	240 000 €		240 000 €			10 000 €
<b>III. Hospodárska politika</b>					48 000 €	40 000 €	40 000 €				8 000 €
Opatrenie 3.1 Rekonštrukcia a výstavba siete motoristických a nemotoristických komunikácií	<b>Projekt 3.1.1 Dobudovanie chodníkov v obci</b>	<b>2112 Miestne komunikácie</b>	<b>1 km chodníkov</b>	<b>2018-2020</b>	<b>11 000 €</b>	10 000 €	10 000 €				1 000 €
	<b>Projekt 3.1.2 Vybudovanie odstavných plôch pre automobily</b>	<b>2112 Miestne komunikácie</b>	<b>odstavná plocha pre 20 automobilov</b>	<b>2016-2018</b>	<b>2 000 €</b>						2 000 €
	<b>Projekt 3.1.3 Rekonštrukcia stávajúcich komunikácií</b>	<b>2112 Miestne komunikácie</b>	<b>1 km zrekonštruovaných MK</b>	<b>2017-2025</b>	<b>35 000 €</b>	30 000 €	30 000 €				5 000 €
<b>Celkom</b>					<b>1 196 400 €</b>	<b>1 146 500 €</b>	<b>75 000 €</b>	<b>1 071 500 €</b>	<b>1 000 €</b>	<b>0 €</b>	<b>48 900 €</b>