

# PROGRAM HOSPODÁRSKEHO A SOCIÁLNEHO ROZVOJA OBCE UNÍN 2015 - 2020



August 2015

## Obsah

ÚVODNÁ ČASŤ.....	3
1. ANALYTICKÁ ČASŤ .....	5
1.1. Analýza vnútorného prostredia .....	5
1.2. Analýza vonkajšieho prostredia.....	32
1.3. SWOT analýza.....	34
2. STRATEGICKÁ ČASŤ .....	36
2.1. Formulácia a návrh stratégie .....	37
2.2. Popis strategických cieľov v jednotlivých politikách.....	37
3. PROGRAMOVÁ ČASŤ.....	39
3.1. Konkrétne opatrenia a projekty - aktivity do r.2020 .....	39
3.2. Súbor ukazovateľov výsledkov a dopadov.....	41
4. REALIZAČNÁ ČASŤ.....	47
4.1. Popis úloh jednotlivých partnerov pri realizácii PHSR.....	47
4.2. Popis postupov inštitucionálneho a organizačného zabezpečenie realizácie PHSR.....	48
4.3. Akčný plán na daný rozpočtový rok s výhľadom na 2 roky.....	49
4.4. Systém monitorovania a hodnotenia .....	51
4.5. Stručný popis komunikačnej stratégie .....	53
5. FINANČNÁ ČASŤ.....	55
5.1. Zdroje financovania regionálneho rozvoja.....	55
5.2. Finančný rámec PHSR .....	57
5.3. Indikatívny finančný plán PHSR.....	57
6. ZÁVEREČNÁ ČASŤ.....	58
7. PRÍLOHY .....	59
Príloha č. 1 - Zoznam členov riadiaceho tímu .....	59
Príloha č. 2 - Zoznam informačných zdrojov použitých v PHSR.....	60
Príloha č. 3 – Zoznam podnikateľských subjektov .....	61
Príloha č. 4 - Ex-post vyhodnotenie PHSR na r.2006-2015 .....	63
Príloha č. 5 – Finančný rámec PHSR.....	70

## ÚVODNÁ ČASŤ

Program hospodárskeho a sociálneho rozvoja obce (ďalej len „PHSR“) je spolu s územným plánom základným a kľúčovým dokumentom pre riadenie samosprávy, vychádzajúcim z poznania situácie a konkrétnych potrieb občanov, podnikateľov, záujmových skupín a ďalších subjektov v území. Formuluje svoju predstavu o budúcnosti spolu s činnosťami a projektmi na jej zabezpečenie. PHSR sa spracováva na obdobie spravidla 7 rokov s dlhodobým výhľadom na 10 – 14 rokov. PHSR je dokumentom strategického plánovania, rozvojový dokument, ktorý sa spracováva na regionálnej aj miestnej úrovni v súlade so zákonom č.539/2008 Z.z. o podpore regionálneho rozvoja v znení zákona č.309/2014 Z.z. (ďalej len „zákon“) a v súlade s „Metodikou na vypracovanie Programu hospodárskeho rozvoja a sociálneho rozvoja obce/obcí/VÚC“ Ministerstva dopravy, výstavby a regionálneho rozvoja SR (verzia 2.0, Február 2015).

**Tab.č.1 Zámer spracovania PHSR (Formulár č. Ú1)**

Názov dokumentu	Program hospodárskeho a sociálneho rozvoja obce Unín 2015 - 2020
Forma spracovania	Spracovanie PHSR bolo realizované v spolupráci s externou spoločnosťou.
Riadenie procesu spracovania	Proces riadenia spracovania zastrešoval riadiaci tím zložený z poslancov obecného zastupiteľstva. Garantom spracovania a vedúcu úlohu v riadiacom tíme mal starosta obce – Ján Palkovič. Do prípravy boli zapojení aj občania a záujmové skupiny na území obce. Dotazníky pre občanov boli uverejnené na úradnej tabuli, expedované do poštových schránok v júni 2015, následne analyzované a zapracované do procesu tvorby PHSR. Finálna verzia PHSR bola zverejnená na pripomienkovanie na webovej stránke obce aj na úradnej tabuli. PHSR podlieha schváleniu obecného zastupiteľstva.
Obdobie spracovania	Jún - September 2015
Financovanie spracovania	Rozpočet obce

zdroj: vlastné spracovanie

**Tab.č.2 Harmonogram spracovania PHSR (Formulár č. Ú2)**

Termín (2015)	I	II	III	IV	V	VI	VII	VIII	IX	X	XI	XII
Úvod												
Analytická časť												
Strategická časť												
Programová časť												
Realizačná časť												
Finančná časť												
Záver												

zdroj: vlastné spracovanie

Zámer a harmonogram spracovania PHSR na obdobie 2015 - 2020 prerokovalo Obecné zastupiteľstvo v Uníne na zasadnutí dňa 10.06.2015. Zároveň bolo odsúhlasené zostavenie riadiaceho tímu (poslanci obecného zastupiteľstva, zástupca externej spoločnosti) s vedúcim garantom – starostom obce (Príloha č.1). Ďalším krokom bolo zverejnenie dotazníkov pre verejnosť a vypracovanie Ex-post vyhodnotenia predchádzajúceho PHSR na r.2006-2015 (Príloha č.4, Formulár č. Ú6). Spolu s analýzou vnútorného a vonkajšieho prostredia nasledovalo získanie podkladov pre analytickú časť. Vyhodnotenie dotazníkov bolo podkladom k vypracovaniu strategickej časti a vypracovaniu strategickej vízie a formulácia strategických cieľov a opatrení. Programová časť zahŕňa opatrenia a projekty vrátane ich priradenia k jednotlivým prioritám ako aj súbor ukazovateľov výsledkov a dopadov. Vypracovanie akčného plánu, systému monitorovania a komunikačnej stratégie je súčasťou realizačnej časti PHSR. Záverečnú časť tvorí prerokovanie finálnej verzie dokumentu a jej schválenie obecným zastupiteľstvom.

<b>Tab.č.3 Osnova PHSR (Formulár č. Ú8)</b>	
Úvodná časť	Zámer spracovania PHSR Harmonogram spracovania PHSR
Analytická časť	Analýza vnútorného prostredia Analýza externého prostredia SWOT analýza
Strategická časť	Vízia rozvoja územia Strategický cieľ
Programová časť	Opatrenia a projekty vrátane ich priradenia k jednotlivým prioritám Súbor ukazovateľov výsledkov a dopadov
Realizačná časť	Východiská a popis úloh jednotlivých partnerov pri realizácii Popis postupov inštitucionálneho a organizačného zabezpečenia realizácie PHSR Akčný plán na obdobie dvoch rokov Systém monitorovania a hodnotenia Stručný popis komunikačnej stratégie
Finančná časť	Finančný rámec Indikatívny finančný plán
Záverečná časť	Schválenie PHSR
Prílohy	Zoznam členov riadiaceho tímu Zoznam informačných zdrojov Zoznam podnikateľských subjektov Ex – post vyhodnotenie predchádzajúceho PHSR Finančný plán PHSR

zdroj: vlastné spracovanie



## 1. ANALYTICKÁ ČASŤ

Analytická časť je založená na databáze informácií a ukazovateľov, obsahuje komplexné hodnotenie a analýzu východiskovej situácie obce s väzbami na širšie územie a odhad budúceho vývoja s dôrazom na možné riziká a ohrozenia vo väzbe na existujúce relevantné stratégie a koncepcie a využívanie vnútorného potenciálu územia, jeho limitov a rozvoja územia obce.

Komplexná analýza súčasného stavu územia bola zostavená na základe informácií získaných z relevantných zdrojov, t. j. štatistických údajov (Štatistický úrad SR, databázy: STATdat, Infostat, MOŠ - Mestská a obecná štatistika, DATACube...) a prieskumov.

Číselné údaje sú uvedené v tabuľkách, resp. v grafoch v časových radoch s krátkym písomným komentárom.

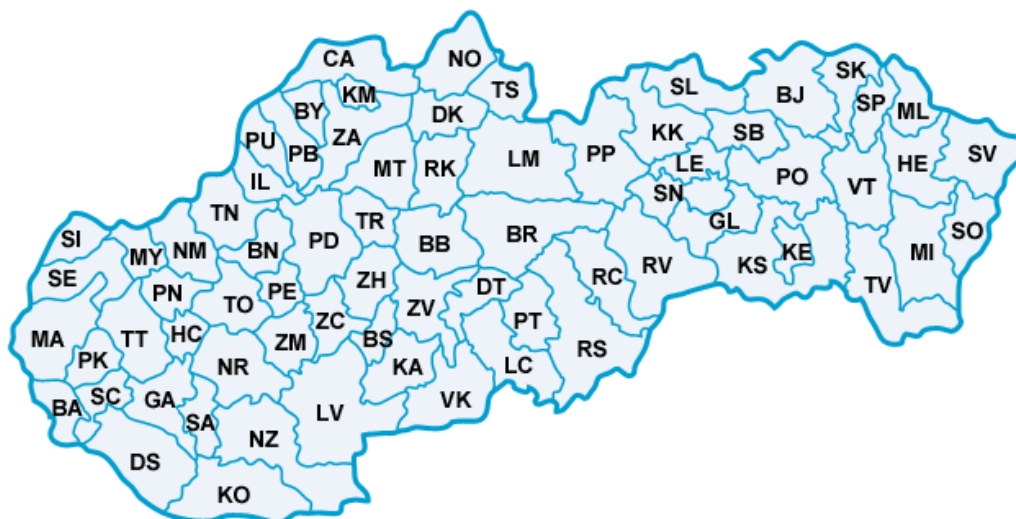
### 1.1. Analýza vnútorného prostredia

#### Poloha

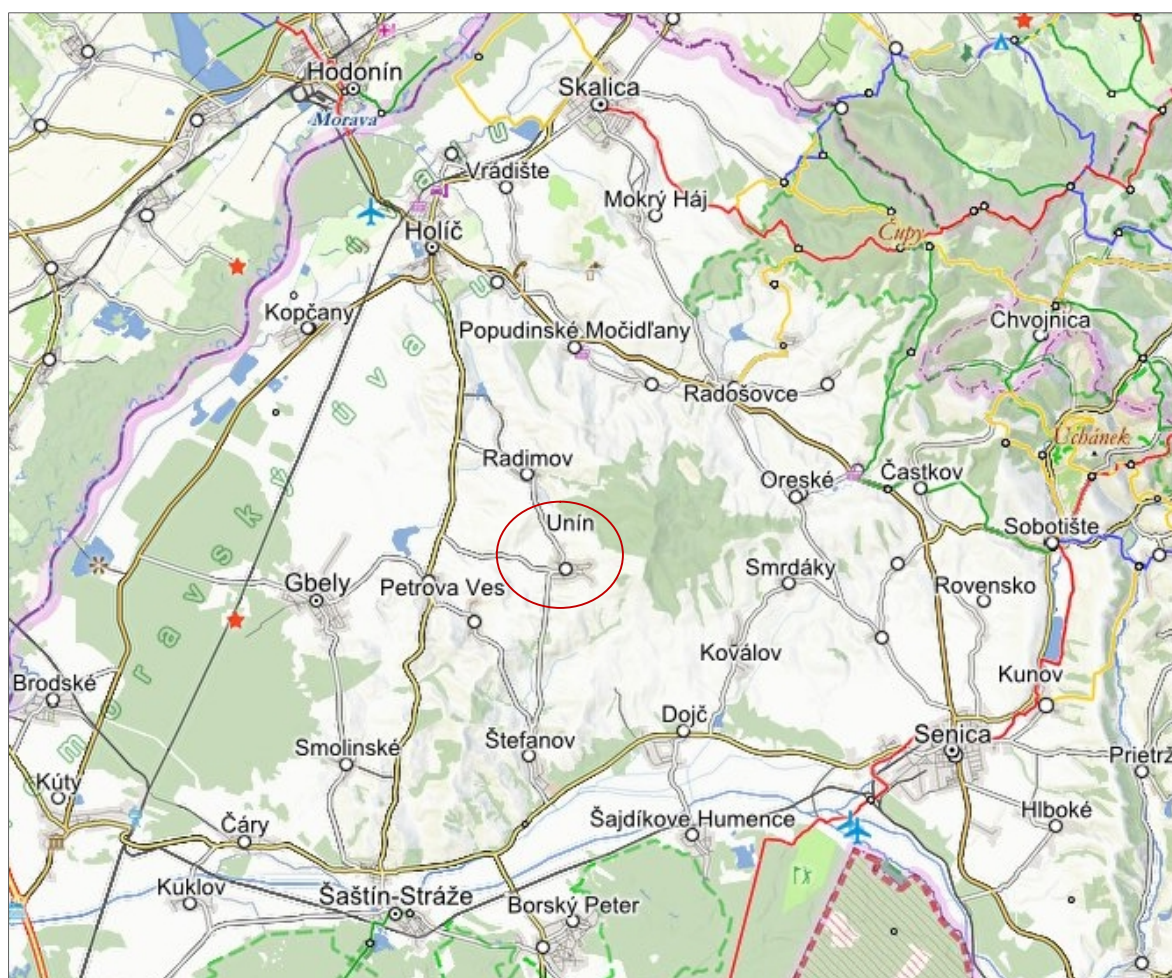
Obec Unín sa nachádza v západnej časti Slovenskej republiky a leží na južnom úpätí Bielych Karpát v Chvojnickej pahorkatine, na juhovýchodnom okraji skalického okresu. Územie obce Unín je tvorené dvomi samostatne sa rozprestierajúcimi územnými a priestorovými katastrálnymi územiami – k.ú. Unín a k.ú. Sedlište, vzdialenými od seba 19 km. Kataster Unína disponuje výškovým profilom od 215 m do 442 m, pričom stred zastavanej časti obce leží v nadmorskej výške 269 m. Unín je najvyššie položenou obcou okresu Skalica.

<b>Tab.č.4 Základná charakteristika (31.12.2014)</b>	
Ukazovateľ	Hodnota
Kód obce	504 939
Názov okresu	Skalica
Názov kraja	Trnavský
Štatút obce	obec
PSC	908 46
Telefónne smerové číslo	+421 34
Prvá písomná zmienka o obci - rok	1392
Nadmorská výška obce - mesta v m	269
Celková výmera územia obce [m <sup>2</sup> ]	22 715 402
Hustota obyvateľstva na km <sup>2</sup>	54

zdroj: Štatistický úrad SR (ŠÚ SR), Kataster portal



Obr. č.1      Mapa Slovenska - okresy



Obr. č.2 Unín - širšie vzťahy

Zdroj: [www.freemap.sk](http://www.freemap.sk)



Obr. č. 3 Mapa Unín – zastavané územie

Zdroj: [www.freemap.sk](http://www.freemap.sk)

Celková výmera katastrálneho územia je 22,715402 km<sup>2</sup>. Z toho na k.ú. Unín pripadá 21,313405 km<sup>2</sup>, na k.ú. Sedlište pripadá 1,401997 km<sup>2</sup>. Pri počte obyvateľov obce 1240 dosahuje hustota osídlenia 54 obyvateľov na km<sup>2</sup>.

V zmysle administratívneho členenia SR leží obec Unín (kód 504939) v južnej časti okresu Skalica (kód 206), na hranici s okresom Senica, ktorý je začlenený do Trnavského kraja (kód 2). Od okresného mesta Skalica je obec vzdialená cca 20 km.

Katastrálne územie Unín susedí na severe s obcou Radimov, na východe s obcou Radošovce k.ú. Vieska a obcou Koválov, na juhu s obcami Dojč a Štefanov, na západe s obcami Letničie a Petrova Ves.

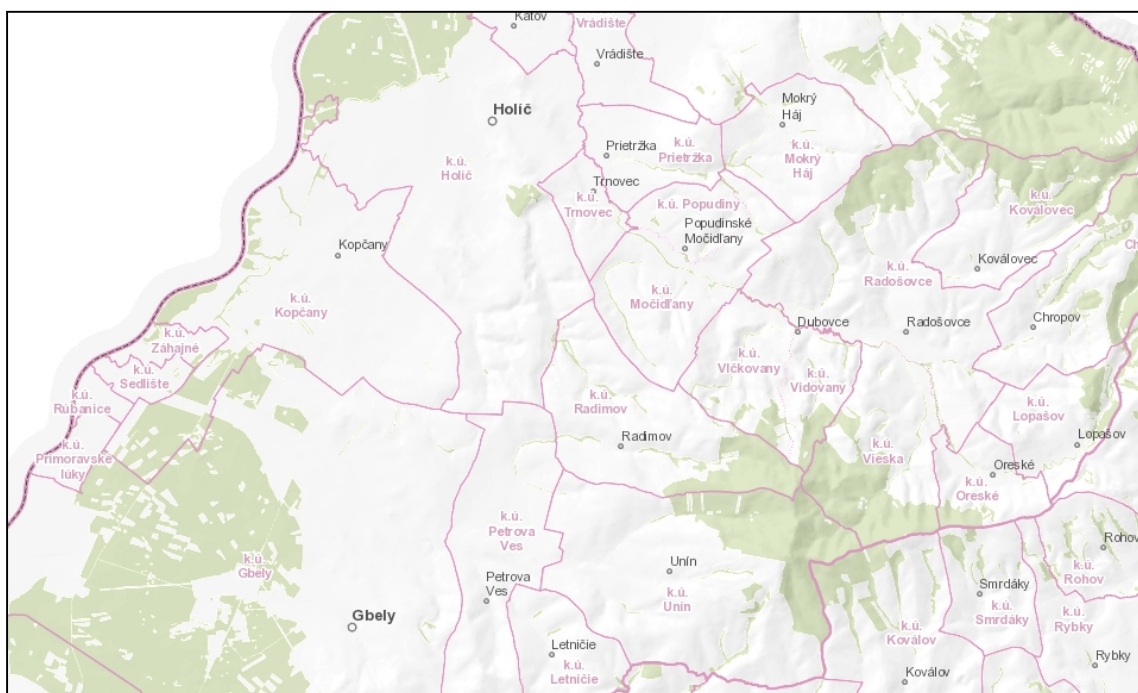
Geomorfologické členenie zaraďuje záujmové územie do provincie Západopanónska panva, subprovincie Viedenská kotlina, oblasť Záhorská nížina, celok Chvojnícka pahorkatina, podcelkov Unínská pahorkatina a Zámčisko.

V zmysle administratívneho členenia SR patrí Sedlište do obce Unín (kód 504939) leží v západnej časti okresu Skalica (kód 206) na hranici s Českou republikou, ktorý je začlenený do Trnavského kraja (kód 2). Od okresného mesta Skalica je katastrálne územie Sedlište vzdialené cca 15 km. Na slovenskej strane susedí s katastrálnymi územiami na juhu k.ú. Rúbanice, na severe k.ú. Záhajné, na východe s obcou Kopčany.



Územie vytvára rovinu na nive rieky Morava s nadmorskou výškou 158 m n.m. Podľa geomorfologického členenia patrí v záujmové územie do provincie Západopanónska panva, subprovincie Viedenská kotlina, oblasť Juhomoravská panva, celok Dolnomoravský úval, podcelok Dyjsko-moravská niva, ktoré ďalej od rieky Morava prechádza do celku Borskej nížiny, podcelku Gbelský bor.

Z hľadiska hydrologického poradia patrí k.ú. Unín a k.ú. Sedlište do povodia rieky Morava 4-13.



Obr. č. 4 Mapa k.ú. Unín a k.ú. Sedlište

Zdroj: [www.mapka.gku.sk](http://www.mapka.gku.sk)

## História obce

Najstaršie znaky osídlenia terajšieho katastra obce sú z neolitu, zo 4. tisícročia pred Kr. Nálezy – sekerka a mlaty s vŕtanými otvormi – svedčia o ľuďoch s kultúrou mladšej lineárnej keramiky. K najstaršiemu osídleniu chotára patrí i Zámčisko, praveké opevnené hradisko zo staršej a strednej doby bronzovej (2000 – 1250 pred Kr.), ktoré v čase svojho najväčšieho rozmachu sa rozprestieralo na ploche 17 ha. Vrcholu dosiahlo v dvoch etapách, ktoré sa skončili ničivým vyplienením, čoho dôkazom sú zuhoľnatené zvyšky objavené pri archeologických vykopávkach. Prvou kulmináčnou kultúrou bola maďarovsko - vetežovská kultúra, ktorej osídlenie hradiska pripadá do rokov 1550 – 1530 pred Kr. Príslušníci tejto kultúry obývali nielen juhozápadné Slovensko, ale i priliehajúce oblasti dnešnej Moravy a severného Rakúska. Podľa archeologických nálezov typ osídlenia zodpovedal skorej kultúrnemu vývoju maďarovskej kultúry na moravskej strane, ako centrálnej oblasti, ktorá bola na juhozápadnom Slovensku. Obyvatelia boli významní remeselníci, hlavne hrnčiari, hoci nepoznali hrnčiarsky kruh.

Dominantnou časťou celého komplexu hradiska bola akropola. Celková obrana bola zabezpečená v niekoľkých obranných líniiach. Trojitá sieť bola predsadená v polohách Ku klancu a k Brovištiam. V čase nebezpečenstva tak slúžil tento priestor medzi prvou a druhou obrannou líniou ako útočisko pre okolité obyvateľstvo. Toto opevnenie tvorené kamenno-hlinitou konštrukciou spevnenou drevenými brvnami a priliehajúcou hrotitou priekopou bolo prakticky nedobytné. Z tohto obdobia pochádzajú jemne tepané bronzové dýky, bronzové ihlice a spínadlá odevov i objavený bronzový poklad, ktorý obsahuje gombíky, kovania a bronzové ozdoby, tzv. pukličky, ktoré sa prišivali na odev a mali ochrannú funkciu.

Ďalšími obyvateľmi hradiska v strednej dobe bronzovej (1450 – 1250 pred Kr.) bol ľud stredodunajskej mohylovej kultúry. Na rozdiel od predchádzajúcich obyvateľov pochovávali svojich mŕtvych pod mohyle, často s bohatou výbavou, predovšetkým vojenskou. Z tejto periódy sa podarilo archeológom objaviť napríklad zlomok bronzovej kopije a bronzový závesok srdcovitého tvaru.

Z obdobia mladšej doby bronzovej (1250 – 1000 pred Kr.) sa nepodarilo nájsť dostatočné množstvo artefaktov, podľa ktorých by sa dal zrekonštruovať život na tomto hradisku. Vieme však, že v závere tejto fázy na akropole žili v takmer štvorcovej zemnici nositelia sliezsko - plátenickej kultúry (9 storočie pred Kr.), ktorý svojich mŕtvych spopolňovali. Zámčisko bolo nepretržite osídlené až do doby halštatskej (750 – 450 pred Kr.) a ojedinelé črepiny zo stredolaténskeho obdobia (275 – 120 pred Kr.), keď sa dostávame do obdobia Keltov, naznačujú, že i tu mohlo byť keltské osídlenie. Najmladšie doposiaľ odhalené nálezy vo forme spony, germánskych črepov a celej nádoby pochádzajú zo staršej doby rímskej (0 – 180 po Kr.) , ktoré sa však dajú presnejšie datovať do obdobia 25 – 50 po Kr.

Obec Unín sa prvý raz písomne spomína v roku 1392 v donačnej listine Žigmunda Luxemburského, ktorou daroval Stiborovi zo Stiboríc panstvo Holíč, ku ktorému Unín patrila. Najstarší zachovaný názov obce je Wny. Šimon Ondruš sa domnieva, že pôvod názvu obce má staroslovanský základ. Základ slova Unín tvorí slovo unij, ktorý má význam ako veľký, vysoký a druhotne ako lepší. Obec počas celého historického obdobia patrila holičskému panstvu. Za husitských vpádov bola vypálená v máji 1439. No podľa súpisov z polovice 15. storočia vieme, že patrila k najľudnatejším sídlam na severnom Záhorí.

Koncom 15. storočia holičske panstvo získali Czoborovci, ktorý si ho i cez rôzne spory a zálihy udržali až do polovice 18. storočia. V roku 1554 prišlo k rozdeleniu panstva medzi rodiny Bakič a Czobor. K tomuto dátumu sa viaže i súpis obyvateľstva, z ktorého sa dozvedáme, že v obci bolo spravovaných 29 celých usadlostí, dve celé usadlosti boli opustené, 22 vlastníkov malo polovičnú usadlosť, 4 polovičné usadlosti boli opustené, 28 želiarskych domácností, 7 opustených želiarskych miest a dva mlyny. Pri porovnaní s ostatnými obcami, v ktorých sa súpis obyvateľov robil, jednoznačne vychádza, že Unín bol v polovici 16. storočia najľudnatejšou obcou panstva. Tak isto minimálny počet

opustených usadlostí, polousadlostí a želiarskych domov jasne hovorí, že Unín bol v nepokojných rokoch stredoveku chránený pred pustošiacimi vojenskými výpravami svojou geografickou polohou. V nepokojnom roku 1609 sa v Uníne zdržiaval samotný vlastník panstva Imrich Czobor, ktorému sa zdala obec bezpečnejšia ako múry holičského hradu. Za Bethlenovho povstania bol v roku 1634 Unín vyrabovaný jeho vojskom. Bolo zničené i zariadenie kostola s hlavným oltárom. V septembri 1663 prepadli Unín pri jednom zo svojich nájazdov turecké vojská. Spustošili ho a mnoho obyvateľov odvliekli do zajatia. Pravdepodobne z nepokojného 17. storočia pochádza nedávno objavená umelo vytvorená jama v lokalite Vlčie diery, ktorá slúžila ako zásobnica a skladisko potravín pred rabovaním.

Obyvatelia sa zaoberali poľnohospodárstvom, chovom oviec a vinohradníctvom, ktorého korene siahajú až do 16. storočia. V 18. storočí prešlo celé panstvo Holíča do rúk Františka Štefana Lotrinského, manžela Márie Terézie. Od 18. storočia v obci žila asi 30 členná židovská komunita, ktorá tu mala vlastnú modlitebňu, školu a cintorín. Taktiež sa objavujú ojedinelé záznamy o chorvátskych obyvateľoch a anabaptistoch. V rokoch 1831, 1855 a 1866 cholerové epidémie zdecimovali počet obyvateľov.

Známe sú dva prípady, keď do obce zavítal panovník. Prvý raz to bol Ferdinand II. v roku 1818, keď z kopca nad dedinou za jasného počasia vraj vidieť Viedeň. Na pamiatku tohto vzácneho host'a vysadili unínčania na kopci lipy, terajšie „unínske lipky“ v Brovištiach pri lese. Druhý raz navštívil obec František Jozef z príležitosti celouhorského vojenského cvičenia v roku 1902. V lese bola zriadená drevená rozhl'adňa na kontrolu cvičenia na Borskej nížine.

Počas prvej svetovej vojny za cisára pána z obce bojovalo 172 mužov, z ktorých 31 položilo život alebo zostalo nezvestných. Ich mená nájdene na pomníku padlých, ktorý na ich pamiatku postavila obec v roku 1937. Rekviácia neobišla ani zvony farského kostola z roku 1662.


Po prechode frontu v apríli 1945 sa obec rýchlo pozviechala z vojnových škôd a začala rušná stavebná činnosť. Bola kompletne vybudovaná časť obce nazvaná Dolinka a 70. rokoch i Nová ulica. Počiatky JRD sú spájané v Uníne s 50. rokmi 20. storočia.

Erb, pečať a vlajka tvoria trojicu základných symbolov obce. Na tvorbu každého z nich sa vzťahujú osobitné heraldické, vexilologické a sigilografické zákonitosti, pravidlá a zvyklosti. Symboly obce – znak, pečať a vlajku používa miestna samospráva.

**Erb obce** Unín tvorí v modrom štíte po zelenej pažiti na striebornom koni so zlatým postrojom v striebornom zlatolemom sedle sediaci striebroodetý svätý Martin v pravici pred sebou so zlatým mečom, ľavicou držiaci červený plášť, v ľavo na pažiti strieborný žobrák s rovnakou palicou.



**Zástava obce** Unín je modro-bielo-červená, zvisle pruhovaná. Krajné pruhy sú modré, smerom k stredu sú pruhy biele a uprostred je červený pruh.



**Pečať obce** Unín je okrúhla. V jej strede je zobrazený erb obce Unín a po obvode je kruhopis "OBEC UNÍN".



## Súčasnosť obce

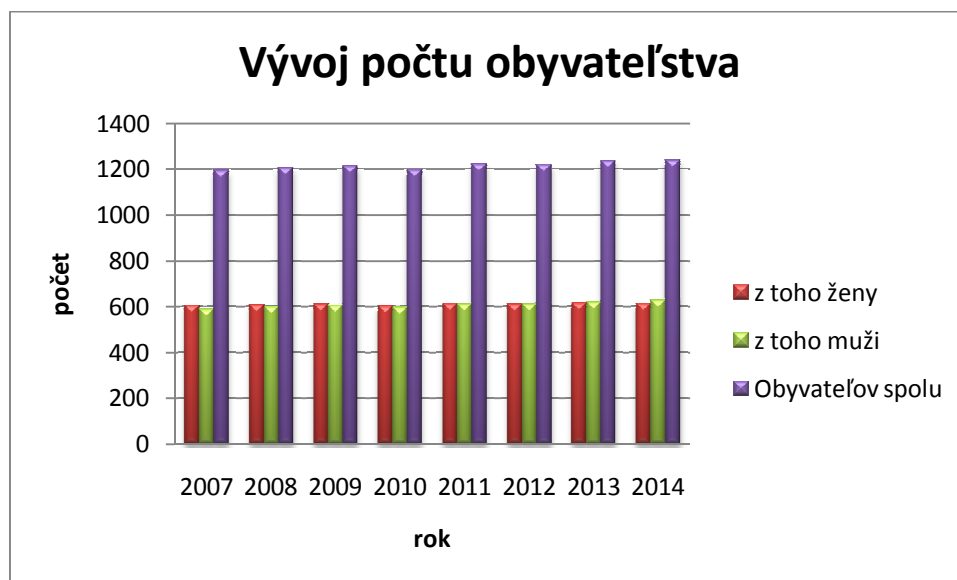
### Demografia

Z porovnania v rokoch 2007 - 2014 obec vykazuje nepravidelný nárast počtu obyvateľstva. V r.2010 je zaznamenaný výraznejší pokles, naopak v rokoch 2012 - 2014 je už zaznamenaný rovnomerný rast počtu obyvateľstva.

**Tab.č.5 Demografický vývoj obce**

rok	2007	2008	2009	2010	2011	2012	2013	2014
z toho ženy	606	607	609	602	612	609	615	613
z toho muži	588	599	604	595	609	610	620	627
<b>Obyvateľov spolu</b>	<b>1194</b>	<b>1206</b>	<b>1213</b>	<b>1197</b>	<b>1221</b>	<b>1219</b>	<b>1235</b>	<b>1240</b>

zdroj: ŠÚ SR databáza DATAcube



Graf č.1

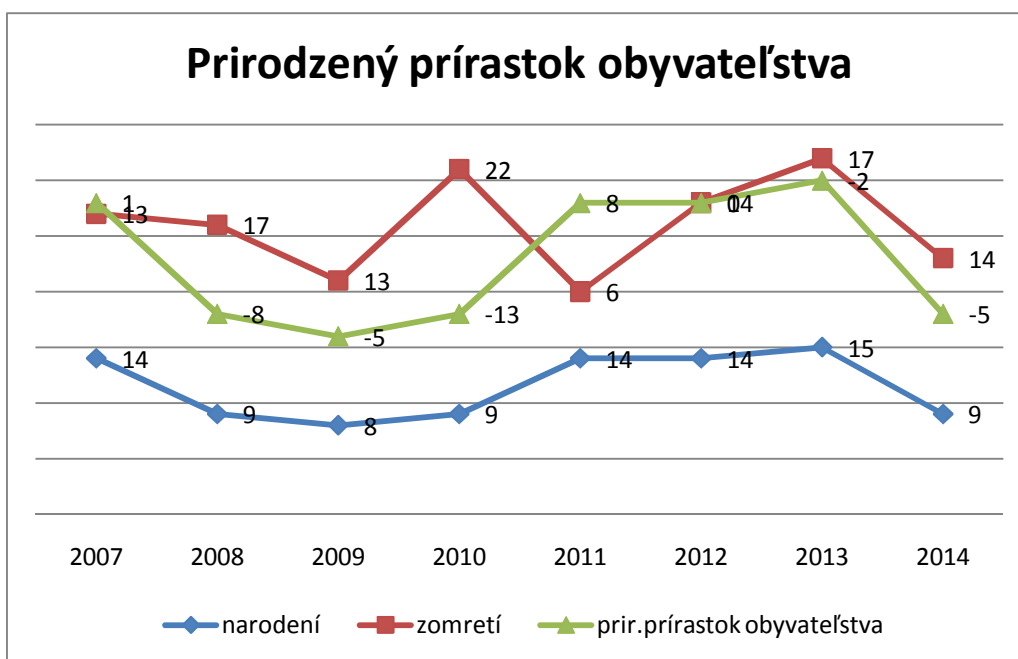
**Tab.č.6 Pohyb obyvateľstva**

	2007	2008	2009	2010	2011	2012	2013	2014
narodení	14	9	8	9	14	14	15	9
zomretí	13	17	13	22	6	14	17	14
<b>prírodný prírastok obyvateľstva</b>	<b>1</b>	<b>-8</b>	<b>-5</b>	<b>-13</b>	<b>8</b>	<b>0</b>	<b>-2</b>	<b>-5</b>
prist'ahovaní	27	31	24	12	21	14	24	28
vysťahovaní	14	11	12	15	24	16	6	18
<b>migračné saldo</b>	<b>13</b>	<b>20</b>	<b>12</b>	<b>-3</b>	<b>-3</b>	<b>-2</b>	<b>18</b>	<b>10</b>
<b>celkový prírastok obyvateľstva</b>	<b>14</b>	<b>12</b>	<b>7</b>	<b>-16</b>	<b>5</b>	<b>-2</b>	<b>16</b>	<b>5</b>

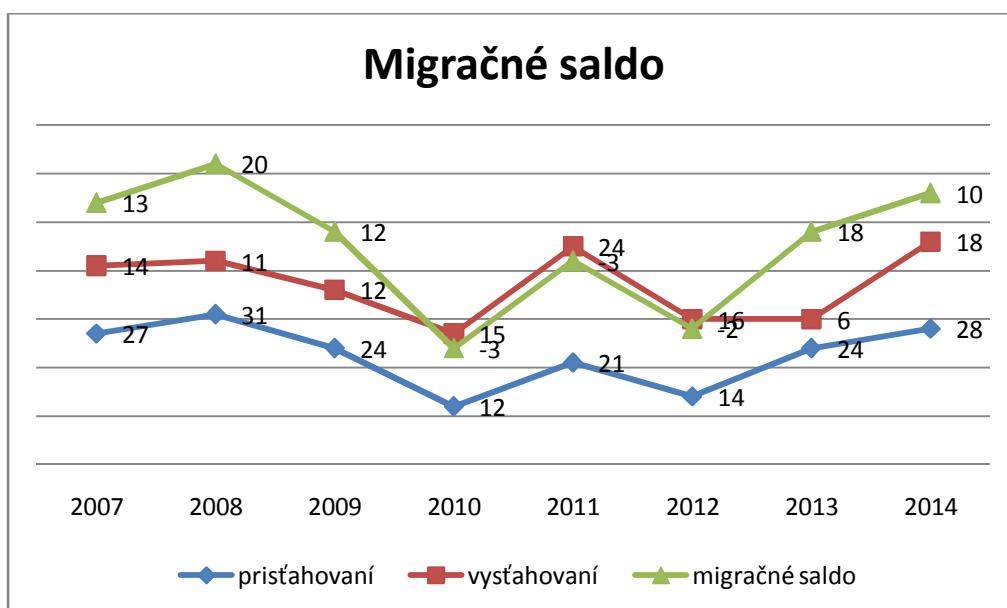
zdroj: ŠÚ SR databáza DATAcube



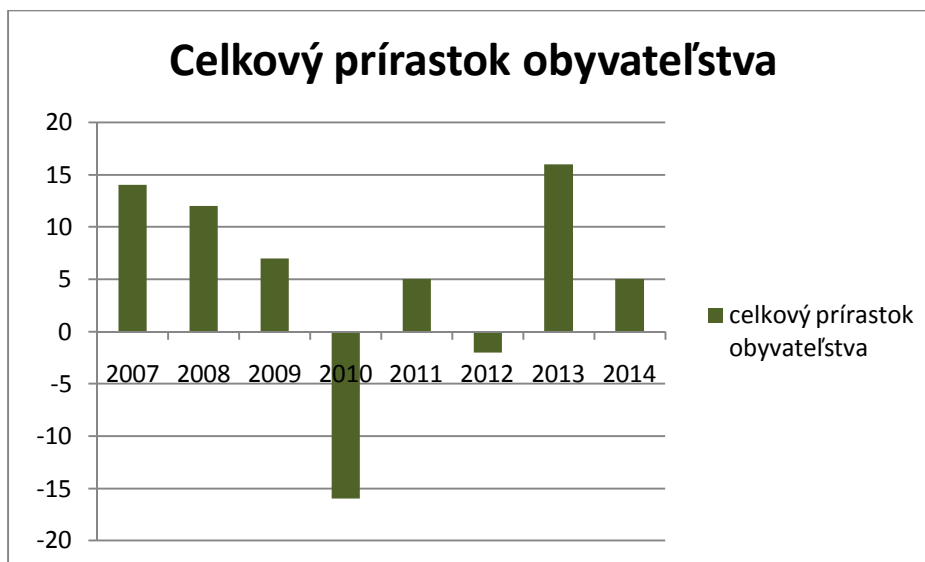
Tab.č.6 a Grafy č.3 a č.4 zahŕňajú informácie o prirodzenom prírastku obyvateľstva (rozdiel medzi narodenými a zomretými) resp. o migračnom salde obyvateľstva (rozdiel medzi prisťahovanými a odťahovanými). Z posledného riadku tabuľky a Grafu č.5 vyplýva, že celkový prírastok obyvateľstva v obci zaznamenal v rokoch 2010 a 2013 maximálne výkyvy (r.2010 -16 a r.2013 +16), čo korešponduje aj s údajmi z Grafu č.1 o pohybe obyvateľstva v obci.



Graf č.3



Graf č.4

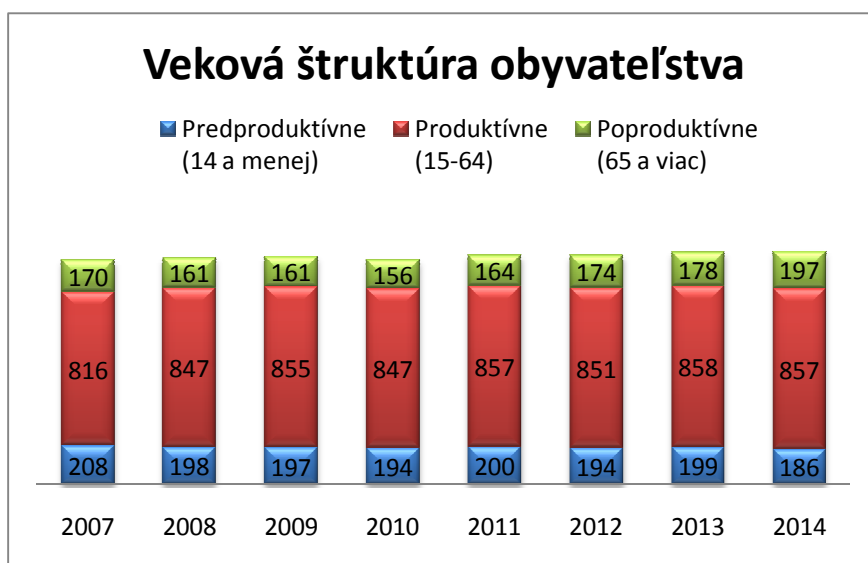


Graf č.5

Na základe Tab.č.7 môžeme vidieť, že v obci prevládalo za obdobie 2007-2014 obyvateľstvo v produktívnom veku. Demografický vývoj je charakterizovaný kolísavým trendom obyvateľstva vo všetkých troch oblastiach.

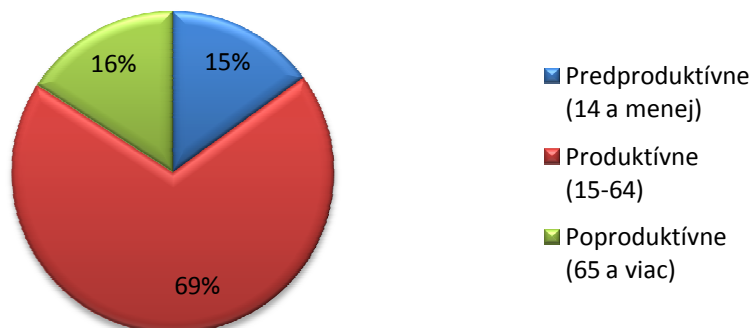
Tab.č.7 Prehľad obyvateľstva podľa veku								
	2007	2008	2009	2010	2011	2012	2013	2014
Predproduktívne (14 a menej)	208	198	197	194	200	194	199	186
Produktívne (15-64)	816	847	855	847	857	851	858	857
Poproduktívne (65 a viac)	170	161	161	156	164	174	178	197
spolu	1194	1206	1213	1197	1221	1219	1235	1240
index vitality	122	123	122	124	122	111	112	94

zdroj: ŠÚ SR databáza DATAcube



Graf č.6

### Pomer vekovej štruktúry obyvateľstva v r.2014



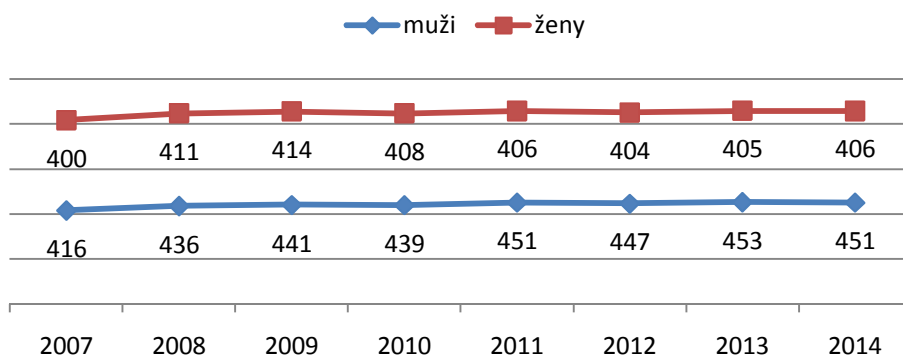
Graf č.7

Z grafu č.7 vyplýva, že najväčší podiel vo vekovej štruktúre obyvateľstva tvorili v r.2014 obyvatelia v produktívnom veku – 69%. Pomer obyvateľov v predproduktívnom veku a poproduktívnom veku je takmer vyrovnaný (15% a 16%). V obci bolo v roku 2014 spolu 857 ekonomicky aktívnych obyvateľov, z toho 451 mužov a 406 žien.

Tab.č.8 Ekonomicky aktívne obyvateľstvo								
	2007	2008	2009	2010	2011	2012	2013	2014
<b>muži</b>	416	436	441	439	451	447	453	451
<b>ženy</b>	400	411	414	408	406	404	405	406
<b>produktívne obyvateľstvo spolu</b>	816	847	855	847	857	851	858	857

zdroj: ŠÚ SR databáza DATAcube

### Ekonomicky aktívne obyvateľstvo



Graf č.8

Z hľadiska demografických prognóz má istú výpovednú hodnotu index vitality, definovaný ako podiel počtu obyvateľov v predproduktívnom veku k počtu obyvateľov v poproduktívnom veku, násobený číslom 100. V rokoch 2007 – 2011 tento ukazovateľ osciloval okolo hodnoty 122, v rokoch 2012 a 2013 klesol na 112. V súčasnosti dosahuje hodnotu 94, čo predstavuje regresívny typ populácie. Podľa všeobecnej interpretácie, hodnoty nad 100 zaručujú perspektívu rastu počtu obyvateľov.

### **Občianska a sociálna vybavenosť**

Existujúce zariadenia nekomerčnej verejnej vybavenosti (sociálnej infraštruktúry) sú sústredené v centrálnych polohách obce v samostatných účelových objektoch a areáloch (obecný úrad, matrika, kultúrny dom, obecná knižnica, farský úrad, zdravotné stredisko – všeobecný lekár, detský lekár, lekáreň, požiarňa zbrojnica) a v centre obce v samostatných ucelených areáloch (základná škola s materskou školou, pošta a ďalšie). Spektrum poskytovaných služieb je primerané počtu obyvateľov. Komerčná vybavenosť je zastúpená prevádzkami pohostinstva a predajne potravín COOP Jednota, rozličný tovar, kaderníctvo, kozmetička, autoservis, kvetinárstvo, zahradníctvo.



*Budova obecného úradu*



*Kultúrny dom*

## Školstvo

Najstaršie zmienky o škole v obci nájdeme zo 17. Storočia. V súčasnosti má obec vlastnú plno organizovanú základnú školu, ktorá sa presťahovala do novej budovy v r.1995. Materská škola má vlastnú budovu od roku 1999. Obidve budovy sú prepojené vestibulom.

Základnú školu v súčasnosti navštevuje v 9 triedach 131 žiakov nielen z Unína, ale aj z Radimova a Skalice. Materskú školu v 2 triedach navštevuje 36 žiakov. Spoločne k 1.9.2014 v školstve pracovalo 28 pracovníkov, z toho 18 pedagogických a 10 nepedagogických.



*Budova ZŠ a MŠ*



*Vystúpenie detí v senior dome Barborka a Mikuláš*



## **Zdravotníctvo a sociálne služby**

Zdravotnícke služby pre obyvateľstvo sú zabezpečované v zdravotnom stredisku – všeobecný lekár pre dospelých a detský lekár s ordinačnými hodinami počas celého týždňa. Nemocnica s poliklinikou II. typu s pôsobnosťou pre okres Skalica a čiastočne aj okres Senica (10 oddelení, kapacita 320 lôžok) je v Skalici. V obci sa nachádza aj lekáreň. V obci má sídlo Domov Barborka, n.o., s 12 zamestnancami, ktoré poskytuje celoročné pobytové sociálne služby s kapacitou v zariadení pre seniorov – 24 miest a v domove sociálnych služieb – 2 miesta.



*Viacúčelová budova – obecný úrad, zdravotné stredisko, lekáreň, nájomné byty  
- zrekonštruovaná v r.2011*



*Domov Barborka, n.o.*

## Bývanie

Obec Unín má schválený Územný plán v r.2008 do r.2030. Obec primárne plní obytnú funkciu, z hľadiska celého katastrálneho územia. Ťažisková územná a priestorová jednotka obce, k.ú. Unín, zahŕňa zastavané územia obce a ich krajinné zázemie. Druhá menšia územná a priestorová jednotka obce, k.ú. Sedlište, nezastavaná a vyplnená poľnohospodárskou pôdou, je bez priamych územných a priestorových väzieb na k.ú. Unín. Obec Unín si v súčasnosti udržiava výrazný vidiecky charakter, typický malopodlažnou obytnou zástavbou rodinných domov v minimálnej miere doplnenou obytnou zástavbou malopodlažných bytových domov.

Údaje o stave bytového fondu sú spracované v rámci Sčítania obyvateľov, domov a bytov (OSDB) 2011 a v súčasnosti odrážajú reálny stav len orientačne. Podľa OSDB 2011: je v obci 361 obytných bytov, z toho 2 kolektívne.

Tab.č.9 Štruktúra bytovej výstavby podľa obdobia výstavby				
byty	obývané	neobývané	nezistené	spolu
<b>obdobie</b>				
pred r.1919	10	0	0	10
1919 - 1945	24	0	0	24
1946 - 1960	73	1	1	75
1961 - 1970	57	2	0	59
1971 - 1980	84	0	0	84
1981 - 1990	44	1	0	45
1991 - 2000	25	0	0	25
2001 - 2005	13	0	0	13
2006 a neskôr	24	0	0	24
nezistené	7	75	2	84
<b>spolu</b>	<b>361</b>	<b>79</b>	<b>3</b>	<b>443</b>

zdroj: ŠÚ SR databáza Datacube

V r.2014 bolo v obci 472 rodinných domov a 5 bytových domov - 20 obecných bytov a 16 bytov v súkromnom vlastníctve.



Zástavba rodinných domov



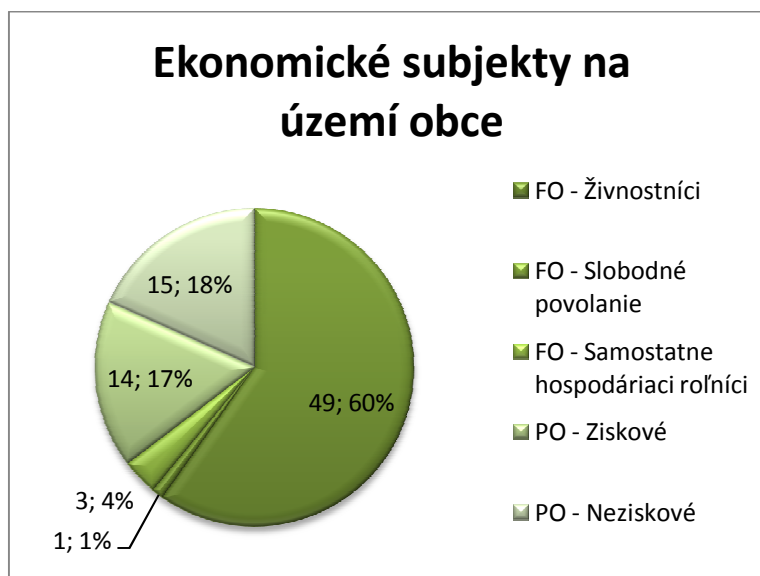
Bytový dom s 12 bytovými jednotkami

### Podnikateľské prostredie, Zamestnanosť

V obci Unín pôsobí okrem Poľnohospodárske družstva Petrova Ves viacero podnikateľských subjektov, vo väčšine prípadov sa jedná o malých podnikateľov a živnostníkov, ktorí sa orientujú predovšetkým na poskytovanie služieb občanom v obci.

<b>Tab. č.10 Ekonomické subjekty na území obce</b>	
<b>Fyzické osoby podnikatelia spolu</b>	<b>53</b>
FO - Živnostníci	49
FO - Slobodné povolanie	1
FO - Samostatne hospodáriaci roľníci	3
<b>Právnické osoby spolu</b>	<b>29</b>
PO - Ziskové	14
PO - Neziskové	15
<b>Podnikateľské subjekty spolu r.2014</b>	<b>82</b>

zdroj: ŠÚ SR databáza Datacube



Graf č.9



## Podnikatelia v obci:

- Roľnícke družstvo Petrova Ves
- Florián Ovečka Kovovýroba Unín
- Martin Lukáč ML Auto
- Zahradníctvo Primavera – Mgr. Ľ. Masaryková
- VAREZ INTERIÉR, s.r.o.
- LEVIL interiér, s.r.o.

Širší zoznam podnikateľských subjektov je uvedený na Formulári č. A4 v samostatnej Prílohe č.3.

Vo verejnej správe bolo v r.2014 zamestnaných spolu 33 zamestnancov. Z toho 5 na obecnom úrade a 28 v základnej a materskej škole.

<b>Tab.č.11 Počet zamestnancov vo verejnej správe</b>			
<b>Ekonomický subjekt</b>	<b>muži</b>	<b>ženy</b>	<b>spolu</b>
Obecný úrad	3	2	5
ZŠ a MŠ	3	25	28
<b>SPOLU</b>	<b>6</b>	<b>27</b>	<b>33</b>

zdroj: Obecné štatistiky

Zariadenia komerčnej vybavenosti a služieb sú v súčasnosti sústredené v centrálnych polohách obce v samostatných účelových objektoch (obchody, stravovacie zariadenia a ďalšie) alebo sú integrované do objektov rodinných domov (obchody, zariadenia služieb a ďalšie). Zásobovanie obce, resp. obyvateľov obce základným spotrebným tovarom v súčasnosti zabezpečujú 2 obchody s potravinárskym a zmiešaným tovarom.

<b>Tab.č.12 Miera nezamestnanosti v okrese Skalica</b>								
<b>rok</b>	<b>2007</b>	<b>2008</b>	<b>2009</b>	<b>2010</b>	<b>2011</b>	<b>2012</b>	<b>2013</b>	<b>2014</b>
<b>miera evidovanej nezamestnanosti v %</b>	4,14	5,38	11,55	8,76	8,42	8,68	8,87	8,27

zdroj: ŠÚ SR databáza Datacube

K 1.10.2015 bolo v obci evidovaných 43 uchádzačov o zamestnanie.

Počet pracovných príležitostí v obci neuspokojuje dopyt miestnej ekonomicky aktívnej populácie. Za prácou odchádza viac ako 80% obyvateľov najmä do okolitých miest Gbely, Holíč, Skalica, Senica, Malacky, Bratislava.



*Polyfunkčná budova – Pošta, COOP Potraviny, Kvetinárstvo*

## **Pamiatky, Kultúra, Šport, Tradície**

V obci sa nachádzajú dva rímsko – katolícke kostoly, jedna malá kaplnka zasvätená sv. Antonovi Paduánskemu a niekoľko menších sakrálnych objektov. Pôvodný **farský kostol zasvätený sv. Martinovi**, biskupovi a vyznávačovi (sviatok má 11. novembra), bol postavený na okraji obce a jej súčasťou sa stal až v 1. tretine 20. storočia. Pôvodne gotický chrám z 3. štvrtiny 14. storočia bol jednolod'ový, orientovaný východným smerom, s polygonálnym uzáverom. V roku 1749 za účinkovania správcu farnosti Martina Barcaja (1744 - 1761), ktorý v Uníne i zomrel, bol kostol prestavaný do terajšej podoby. Ďalšia známa výmal'ba a oprava kostola bola vykonaná v roku 1912. V rokoch 1947 – 1949 pod vedením správcu farnosti Jozefa Hrčku sa renovoval vojnou zničený chrám. Posledná generálna oprava chrámu prebehla v polovici 80. rokov 20. storočia, keď bola zabezpečená statika objektu. Kostol evidovaný v Ústrednom zozname pamiatkového fondu.

Druhým väčším sakrálnym objektom v obci je **kaplnka**, vlastne **kostol sv. Barbory Panny a Mučenice**. Ide o jednolod'ovú barokovo-klasicistickú stavbu z roku 1793. O jej súčasnú podobu sa pričínal Pavol Polakovič, miestny farár v rokoch 1780 - 1809. Kaplnka, kostolík bol postavený na mieste menšieho staršieho sakrálného objektu, možno kaplnky alebo zvonice. Z pôvodnej stavby zostala zachovaná súčasná sakristia. Okolo kaplnky bol cintorín ohradený múrom - na tomto cintoríne sa od roku 1788 nepochovávalo.

**Hradisko Zámčisko** - evidované v Ústrednom zozname pamiatkového fondu SR situované nad obcou v lese. Nachádza sa v trojuholníku obcí Unín, Radošovce-Vieska a Smrdáky na Chvojnickej pahorkatine. Pomerne prudko vyrastá z okolitých

rovín a pahorkov. Najvyšší vrch rovnakého mena – Zámčisko (434 m n.m.) je vôbec najvyšším bodom Záhoria, ak nerátame vrchy pohorí Malé a Biele Karpaty. Lesy Zámčiska sú životným prostredím mnohých lesných druhov rastlín a živočíchov, pričom v nich žije veľké množstvo poľovnej zveri. Hradisko na Zámčisku je dostupné peši alebo na bicykli po lesnej ceste z obce.



*Kostol sv. Martina*



*Sochy sv. Jána a Floriána v obci*

Kultúrne podujatia sa realizujú na miestnom ihrisku, alebo aj v kultúrnom dome. Jedná sa o rôzne oslavy, jubileá, posedenia s dôchodcami, súťaže, výstavy, akadémie a pod. Väčšinu kultúrnych programov pripravujú žiaci ZŠ s MŠ, záujmové organizácie v obci. Medzi najvýznamnejšie aktivity patria:

Tab.č.13 Aktivity v obci		
mesiac	podujatie	organizátor
Január	Obecný ples Hasičský ples Nohejbalový turnaj	Obecný úrad Dobrovoľný hasičský zbor (DHZ) Obecný úrad
Február	Fašiangy	Mládenci
Apríl	Veľkonočná zábava	
Máj	Stavanie májky	Mládenci
Jún	MDD Samohyby	Obecný úrad, Spoločenské organizácie DT klub Unín (domáce traktorky)
August	Hody Hodová jedenástka	Obecný úrad
Október	Mesiac úcty k starším Výstava ovocia, zákuskov, starožitností, receptov, kníh	Jednota dôchodcov
November	Martinské hody Ochutnávka vína (slivovice)	Spoločenské organizácie
December	Mikuláš Stolnotenisový turnaj	Obecný úrad

zdroj: vlastné spracovanie



Futbalové ihrisko, šatne a tribúny

Už tradičné podujatie „**Samohyby**“, ktorého prvý ročník sa uskutočnil v r.2003 má dnes už nadregionálny rozmer. Prezentácia podomácky vyrobených traktorov vznikla pôvodne z recesie. Koná sa v Unínskych vinohradoch, súťaže sa zúčastňujú majitelia amatérskych strojov aj profesionálnych mechanizmov.





Neziskový sektor - mimovládne a občianske organizácie vyvíjajú v obci činnosť podľa svojich priorít a dostupnosti finančných prostriedkov.

<b>Tab.č.14 Záujmové združenia v obci (Formulár č. A5)</b>		
<b>P. č.</b>	<b>Spoločenské organizácie</b>	<b>Kontakt</b>
1	TJ Druževník Unín	Boris Malík, 0907/724 129
2	Dobrovoľný hasičský zbor	Vladimír Tokoš, 0904/265 672
3	Pol'ovnícke združenie	Jaroslav Kríž, 0907/702 055
4	Slovenský zväz záhradkárov	Anton Mihál
5	Slovenský zväz chovateľov	Igor Vlk
6	Jednota dôchodcov Slovenska	Štefánia Jurigová, 0903/935 503
7	Demokratická Únia žien	Darina Pechová
8	Slovenský červený kríž	Silvia Klenová
9	Slovenský rybársky zväz	Peter Zelenka
10	Zväz chovateľov poštových holubov	Pavol Vach
11	Dychová hudba Uníčanka	Štefan Pecha, 0904/141 294
12	Spevácky zbor Úsmev	Štefánia Potreská
13	Spevácky zbor Radosť	Mgr. Jarmila Štetinová, 0905/897 757
14	Ochotnícky divadelný súbor Radosť	Mária Ovečková
	<b>Pozemkové spoločenstvá</b>	
15	Urbárske spoločenstvá (Inskripcionalisti, Urbárníci, Domkáři)	Ján Šiška, 0902/740 121
	<b>Občianske združenia</b>	
16	Samohyby	Jozef Pecha, 0915/749 977
17	Srdce Zeme	Jarmila Kollárová
18	Unínske Vinohrady	Obecný úrad

*zdroj: obecná štatistika, vlastné spracovanie*

Obecný úrad vydáva miestne „**Unínske noviny**“. Členovia redakčnej rady informujú trikrát do roka (apríl, august a december) prostredníctvom jednotlivých článkov občanov o pripravovaných alebo realizovaných podujatiach a činnostiach v obci.



*Hasičská zbrojnica*

## Cestovný ruch

V súčasnosti sa v obci nenachádza žiadne ubytovacie zariadenie. V súčasnosti nie sú v obci Unín lokalizované žiadne rekreačné útvary a žiadne rekreačno - oddychové zariadenia. V obci a v jej bezprostrednom krajinnom zázemí sa však v súčasnosti nachádza pomerne veľa možností pre rozvoj cestovného ruchu (archeologické náleziská, národné kultúrne pre rozvoj rekreačno-zotavovacích aktivít. Možnosti rozvoja rekreácie a cestovného ruchu v širšom zázemí obce sú pomerne rozsiahle a rôznorodé. Potenciál územia regiónu charakterizujú rozvinuté možnosti pre kúpeľný cestovný ruch, pre letné pobyty pri vodných plochách a tokoch, pre turistiku a rekreáciu, pre vidiecky turizmus. Nevyužitú možnosti zostávajú najmä vo využívaní kultúrno - historického potenciálu územia pre poznávací turizmus. Malé Karpaty, Biele Karpaty a Záhorská nížina disponujú prevažne menej náročnými turisticko-rekreačnými trasami vedenými po veľmi dobre značkových lesných cestách. Tieto turistické trasy sú vhodné najmä pre menej zdatných turistov a sú priam predurčené pre rodinnú turistiku.



*Unínske Lipky – rozhľadňa*

Obec nemá nadviazanú partnerskú dohodu s inou obcou. Aktivity v oblasti rozvoja cestovného ruchu sú podporené aj spoločenstvom „Partnerstvo pre Horné Záhorie“, ktorého je obec členom.



*Unínsky potok*

## **Technická vybavenosť**

### **Doprava**

Obec Unín je napojená na existujúcu nadradenú cestnú dopravno - komunikačnú sieť. Základnými komunikáciami cestnej siete v obci sú:

- cesta III/5007 Radimov – Unín – Štefanov, ako priet'ah cesty III. triedy,
- cesta III/5006 Unín – spojovacia,

Priet'ahy ciest III. triedy vedú centrálnymi polohami Unína a husto zastavanými obytnými územiami obce. Obe komunikácie svojimi súčasnými parametrami spĺňajú požiadavky kladené na cesty III. triedy a na mestské zberné komunikácie funkčnej triedy B3. Predmetné komunikácie disponujú šírkami do 7,0 m s minimálnymi nespevnenými krajinami.

### **Miestne komunikácie**

Miestne obslužné komunikácie disponujú šírkami 3 – 7,0 m, vo väčšine svojej dĺžky sú bez chodníkov. Na komunikácie ciest III/5007 a III/5006 sú v obci priamo pripojené aj dopravno – komunikačné vstupy do jednotlivých dvorov a rodinných domov, ojedinele s veľkým prevýšením a často s obmedzeným rozhľadom, resp. výhľadom na predmetné cesty. Ostatné komunikácie v obci predstavujú miestne obslužné komunikácie, ktoré plnia funkcie miestnej dopravnej obsluhy. Časť miestnych komunikácií má nový spevnený povrch, miestami s lokálnymi nerovnosťami. Ďalšia časť miestnych komunikácií má spevnený povrch v nevyhovujúcom až zlom stave. Celková dĺžka cestnej siete v obci Unín predstavuje cca 7,589 km, má 25 ulíc s celkovou plochou vozoviek cca 48 174 m<sup>2</sup> a s plochou chodníkov cca 920 m<sup>2</sup>.

V katastri sa ďalej nachádzajú účelové a poľné komunikácie, sprístupňujúce poľnohospodárske hony a objekty v rámci katastra. Chodníky v obci sú vzhľadom na nízku intenzitu dopravy v relatívne dobrom stave. V riešenom území obce sa v súčasnosti nenachádzajú vyznačené samostatné cyklistické cesty. Pohyb cyklistov je orientovaný výhradne na existujúce cestné komunikácie.

Samostatné plochy pre odstavovanie motorových vozidiel na teréne sú situované prevažne pri existujúcich zariadeniach verejnej vybavenosti (obecný úrad, kultúrny dom, futbalové ihrisko a ďalšie), komerčnej vybavenosti a služieb (obchody a zariadenia verejného stravovania). Existujúca zástavba rodinných domov v obci je primerane vybavená zariadeniami statickej dopravy, t.j. prevažná väčšina rodinných domov má vlastnú garáž, prípadne parkovacie miesta na pozemku rodinného domu.

### **Verejná hromadná doprava**

Obec Unín nie je napojená na železničnú sieť, preto medzimestskú nákladnú aj osobnú prepravu zabezpečuje výhradne automobilová, resp. autobusová doprava. Verejná autobusová doprava je vedená po cestách III/5006 a III/5007 a disponuje 4

zastávkami situovanými priamo na ceste III/5007 a jednou zastávkou umiestnenou v centrálnych polohách obce na miestnej obslužnej komunikácii (pri miestnom potoku).

Zastávky verejnej autobusovej dopravy v obci:

- 2 zastávky pri obecnom úrade (14 spojov/deň, 1 zastávka s prístreškom),
- 2 zastávky na konci Unína, na trase smerujúcej z Unína do Radimova (14 spojov/deň, 1 zastávka s prístreškom),
- zastávka v Uníne pri miestnom potoku (24 spojov/deň, zastávka s prístreškom, zastávka so zastávkovým zálivom), Vzhľadom na skutočnosť, že zastávky na ceste III/507 nie sú umiestnené v zastávkových zálivoch, bude v budúcnosti potrebné preverenie možností ich vytvorenia, najmä v centrálnych polohách obce.

## **Vodné hospodárstvo**

### **Stav vodovodnej siete**

Obec Unín je zásobovaná vodou z verejného vodovodu. Verejný vodovod v obci bol budovaný po častiach, úplne dokončený bol v roku 2002. Priamo v obci je vybudovaný vodojem, ktorý slúži aj pre zásobovanie vodou obce Radimov. V spodnej časti obce je zriadená prečerpávacía stanica, z ktorej prúdi voda výtlačným potrubím do vodojemu (kapacita 2x100 m<sup>3</sup>). V trase výtlačného potrubia je uloženie vodovodných potrubí zrealizované tak, že výtlačné potrubie a zásobovacie vodovodné potrubie sú umiestnené vo výkope nad sebou. Vzhľadom na skutočnosť, že v obci Unín je zrealizovaná pomerne nová vodovodná sieť s novými vodovodnými rozvodmi, nie sú v súčasnosti známe žiadne kritické body v zásobovaní obce vodou.

### **Stav kanalizačnej siete**

V obci sú v súčasnosti produkované prevažne splaškové odpadové vody s charakteristikou podľa čl. 5.1, STN 73 6701 - Stokové siete a kanalizačné prípojky. Predmetné splaškové odpadové vody sú akumulované v žumpách alebo v prietokových septikoch. Nakladanie s týmito splaškovými odpadovými vodami väčšinou nezodpovedá platným predpisom. V súčasnosti nie je v obci Unín vybudovaná žiadna kanalizácia.

### **Odtokové pomery a protipovodňová ochrana**

Územím obce v súčasnosti pretekajú 3 vodné toky, v správe Vodohospodárskeho podniku, povodie Moravy. Unínsky potok predstavuje vodohospodársky významný vodný tok. Ochranné pásma existujúcich vodných tokov predstavujú – Unínsky potok – 10 m, Lieskový potok – 5 m, Studienka – 5 m. Regulovaný je vo svojom dolnom toku len



Unínsky potok. S ďalšou reguláciou vodných tokov v riešenom území sa v najbližšej budúcnosti neuvažuje. Približne 4 km od obce Unín je lokalizovaná vodná nádrž Petrova Ves (v niektorých prameňoch uvádzaná aj ako vodná nádrž Unín). Táto vodná nádrž negatívne neovplyvňuje vodohospodárske pomery v obci Unín. Unínsky potok sa vlieva do rieky Morava. Pred spätným vzduťím vôd, pri zvýšenej hladine Moravy, je Unínsky potok chránený uzávermi. Unín je prvou obcou za prameniskom Unínskeho potoka, nad obcou je lokalizovaný zalesnený kopec, z ktorého sú dažďové vody odvádzané viacerými potokmi. Problémy v odvádzaní povrchových dažďových vôd z riešeného územia prostredníctvom Unínskeho potoka môžu nastať iba pri privalových dažďoch, horninové podložie riešeného územia je však dostatočne priepustné.

## **Energetika**

Obec je zásobovaná elektrickou energiou prostredníctvom existujúceho vzdušného prípojkového vedenia elektrickej energie VN 22 kV napojeného na vzdušnú linku elektrickej energie VN 22 kV č. 270 vychádzajúcu z 110/22 kV trafostanice v Senici. Predmetné vedenia elektrickej energie tvoria súčasť distribučnej siete ZSE, a.s., Bratislava. Predmetné prípojkové vedenie elektrickej energie VN zásobuje elektrickou energiou aj obec Radimov. Trasa VN prípojkového vedenia, zrealizovaná vodičmi 3x35 AlFe6 na betónových a drevených podperných stĺpoch vedie severne od zastavaných území obce a končí v jednotlivých existujúcich trafostaniciach. V obci Unín sú v súčasnosti situované 3 transformačné stanice s celkovým výkonom 1050 kV. V zastavanom území obce sa nachádza aj trafostanica TS 0069-004 JRD, s výkonom 250 kV, ktorá celou svojou kapacitou slúži súkromnému odberateľovi a nie je pripojená do NN siete obce. Existujúce 22 kV vzdušné vedenia v súčasnosti disponujú rezervami vo svojich prenosových schopnostiach. Prostredníctvom existujúcich TS a existujúcej NN distribučnej siete sú elektrickou energiou v obci zásobovaní jednotliví odberatelia a obyvatelia.

## **Verejné osvetlenie**

Verejné osvetlenie obce je zabezpečované prevažne výbojkovými svietidlami na stĺpoch spolu s NN vzdušnými vedeniami. Použité svietidlá sú od rôznych výrobcov s rôznymi typmi svetelných zdrojov. Osvetľovacia sústava obce by mala disponovať svetlotechnickým a ekonomickým auditom. Technicky a morálne zastarané svietidlá by mali byť nahradené novými svietidlami s elektronickými predradníkmi, t.j. novými svietidlami s vyššou účinnosťou. Pre osvetlenie ulíc v navrhovaných rozvojových lokalitách sa počíta s vybudovaním verejného osvetlenia.

## **Telekomunikačné a informačné siete**

Riešeným územím obce Unín v súčasnosti prechádzajú trasy metalických diaľkových káblov (DK) nadmiestneho až regionálneho významu, ako aj káble verejnej telekomunikačnej siete (VTS), majiteľom a správcom ktorých je Telekom, a.s. V riešenom území obce sa nenachádzajú diaľkové slaboprúdové káble riadenia distribučnej siete energetiky. Riešené územie je vybavené telekomunikačným uzlom služieb (ústredňa) s miestnym sieťovým rozvádzačom (SR), osadeným v centre obce a naň napojeným existujúcim miestnym telekomunikačným rozvodom. Hlavné rozvody verejnej telekomunikačnej siete v obci sú tvorené prevažne káblovými vedeniami v kombinácii so vzdušnými rozvodmi. Verejná miestna telekomunikačná sieť bola budovaná postupne a následne bola aj dopĺňovaná. Hlasová analógová komunikácia po existujúcich vedeniach v súčasnosti ustupuje moderným vysokorýchlostným digitálnym prenosom - možnosti využitia vysokorýchlostných digitálnych pripojení sú závislé od kvality káblového pripojenia v danom mieste. V súčasnosti disponuje existujúca telekomunikačná sieť v obci dostatočnými kapacitami pripojenia pre pokrytie súčasných nárokov a požiadaviek. V riešenom území, resp. v jeho tesnej blízkosti, sa v súčasnosti nachádzajú zariadenia aj prevádzkovateľov mobilných telekomunikačných sietí.

## **Zásobovanie plynom**

Obec Unín je v súčasnosti plynofikovaná. Plynofikácia obce bola usmerňovaná a realizovaná podľa schváleného generelu plynofikácie obce a jeho dodatkov, v ktorých boli rešpektované a akceptované požiadavky obce, ako aj známe a výhl'adové odbory plynu, resp. odberatelia plynu. Zásobovanie obce zemným plynom v súčasnosti zabezpečuje existujúce vysokotlakové plynovodné potrubie VTL 25 bar DN 150, vychádzajúce z nadradeného distribučného VTL plynovodu 300-25 a vedúce severovýchodným, severným a severozápadným okrajom obce, prostredníctvom existujúcej regulačnej stanice. Existujúca regulačná stanica, situovaná na severovýchodnom okraji zastavaných území obce, zásobuje plynom aj obec Radimov. Zásobovací stredotlakový plynovod STL 300 kPa bol v obci vybudovaný v roku 2003. Materiál plynovodného potrubia je plast triedy 2, tlak 300 kPa. Existujúci STL plynovod bol navrhnutý aj s rezervou pre potenciálny rozvoj obce Unín.

## **Zásobovanie teplom**

Centrálny zdroj tepla nie je v obci Unín v súčasnosti vybudovaný. V obci sú v súčasnosti využívané lokálne vykurovacie jednotky na tuhé palivo a na zemný plyn.

## Životné prostredie

### Odpadové hospodárstvo

V obci Unín sa v súčasnosti separuje papier, plasty, sklo, elektro - odpad, železo, nebezpečné odpady a pneumatiky. Vývoz a odvoz komunálneho odpadu z obce zabezpečuje firma VEPOS, spol. s r.o., Skalica. Odpad sa zneškodňuje na skládke v Mokrom Háji. V obci absentuje zberný dvor. Biologicky rozložiteľný odpad separuje a zneškodňuje každá domácnosť individuálne.

### Ovzdušie

Pri všetkých znečisťujúcich látkach ovzdušia bol z pohľadu širších územných vzťahov v ostatnom období zaznamenaný pokles množstva emisií, čo je spôsobené najmä legislatívnymi a technologickými opatreniami na ochranu ovzdušia. Zdrojom emisií CO v riešenom území je predovšetkým cestná doprava a kúrenie tuhými palivami. Vzhľadom na charakter sídla, jeho vzdialenosť od existujúcich i navrhovaných priemyselných zón a väčších sídiel, možno skonštatovať, že riešené územie obce Unín patrí do oblasti so slabým znečistením ovzdušia.

### Zeleň a pôdne pomery

V riešenom území obce Unín sa nachádzajú stredne až vysoko bonitné pôdy. Výskumný ústav pôdoznalectva a ochrany pôdy v rámci odbornej činnosti pre oblasť ochrany poľnohospodárskej pôdy (pôdna služba) neevviduje v riešenom území pôdy ohrozené degradáciou. Veterná erózia pôdy sa prejavuje najmä v západnej časti riešeného územia, kde je krajina najviac otvorená. Podľa fytogeograficko - vegetačného členenia patrí toto územie do dubovej zóny, nížinnej podzóny, pahorkatinnej oblasti v rámci Chvojnickej pahorkatiny a čiastočne do rovinnej oblasti gbelského boru. Vegetačné jednotky riešeného územia: lužné lesy nížinné, dubovo - hrabové lesy panónske, dubovo - hrabové lesy karpatské, dubovo - cerové lesy.

<b>Tab.č.15 Rozdelenie pôdy podľa druhu pozemku a k.ú.</b>				
	<b>k.ú. Unín</b>		<b>k.ú. Sedlište</b>	
<b>druh pozemku</b>	<b>m<sup>2</sup></b>	<b>%</b>	<b>m<sup>2</sup></b>	<b>%</b>
Orná pôda	12 986 733	60,93	0	0
Chmeľnice	0	0	0	0
Vinice	66 729	0,31	0	0
Záhrady	240 537	1,13	0	0
Ovocné sady	0	0,00	0	0
Trvale trávnaté porasty	672 106	3,15	1 009 152	71,98
Lesné pozemky	5 286 939	24,81	0	0
Vodné plochy	80 925	0,38	174 150	12,42
Zastavané plochy a nádvoria	1 015 491	4,76	72 023	5,14
Ostatné plochy	963 945	4,52	146 672	10,46
<b>Spolu</b>	<b>21 313 405</b>	<b>100,00</b>	<b>1 401 997</b>	<b>100,00</b>

zdroj: Kataster portal

**Ochrana prírody a krajiny**

V k.ú. Unín sa, v zmysle zákona NR SR č. 543/2002 Z.z. o ochrane prírody a krajiny v znení neskorších predpisov, nenachádzajú žiadne chránené územia prírody a krajiny, ani ich ochranné pásma, a do súčasnosti tu neboli ani navrhnuté chránené územia prírody. V k.ú. Unín sa nenachádza žiadne maloplošné chránené územie, ani územia súvislej sústavy chránených území NATURA 2000 a ani registrované významné mokrade. Chránené nerasty a skameneliny sa v k.ú. Unín nenachádzajú. V k.ú. Unín sa nenachádza žiadny chránený strom. K.ú. Sedlište je začlenené do navrhovaného chráneného vtáčieho územia – SKCHVÚ016 Morava, s výmerou 28 486 ha, ktoré je v pôsobnosti CHKO Záhorie, RSOPK Bratislava.

**1.2. Analýza vonkajšieho prostredia**

Pri riešení problémov a výziev konkrétneho územia je potrebné si uvedomiť, že ich riešenie môže byť v budúcnosti ovplyvnené rôznymi vonkajšími faktormi, ktoré nevieme ovplyvniť. Pri hodnotení jednotlivých faktorov je potrebné vychádzať zo skutočnosti, že niektoré z nich pôsobia na celonárodnej úrovni, ba až na úrovni nadnárodnej, mnohé na úrovni regionálnej či miestnej. V tejto oblasti je relevantným dokumentom na národnej úrovni Národný program reforiem SR 2014 a 2015 (ďalej len NPR). Nasledujúca tabuľka zahŕňa najdôležitejšie opatrenia vlády SR pre jednotlivé oblasti:

<b>Tab.č.16 Opatrenia vlády SR podľa NPR 2014</b>	
Konsolidačné opatrenia 2015-2017	Zachovanie výnosu a zvýšenie úspešnosti DPH
	Registračné pokladnice pre lekárov a iné profesie
	Zrážková daň na finančných a nefinančných benefity od farmaceutických spol. pre lekárov
	Ročné zúčtovanie Sociálnej poisťovne
	Úspory na mzdách (ESO)
	Úspory na medzis potrebe (ESO)
Efektívnosť verejných výdavkov	Transformácia a zlučovanie podriadených organizácií kapitol štátneho rozpočtu v rámci ESO
	Zlepšenie finančného riadenia a hospodárenia poskytovateľov zdravotnej starostlivosti
	Vyrovnané hospodárenie fakultných a univerzitných nemocníc
	Implementácia prvej fázy e-health eSO1
	Výdavkové priority - zvýšenie miezd učiteľom, zamestnancom úradov práce, kapacít materských škôl
	Výstavba diaľnic
Boj proti daňovým podvodom a analytické kapacity	Tretia etapa akčného plánu formou opatrení na zlepšenie výberu daní: najmä centralizácia informácií z mýtného systému, registra motorových vozidiel a obyvateľstva, prístup k informáciám o účtoch prešetrovaných osôb a firiem. Zavedenie insolvenčného registra, registra diskvalifikovaných osôb a ratingu daňových subjektov. Okrem toho sa zriadi špecializované senáty na krajských súdoch so zameraním na daňovú oblasť.

	Posilnenie analytických kapacít a vybudovanie analytickej jednotky na Finančnej správe SR
	Zverejňovanie platenia DPPO
Služby zamestnanosti, dlhodobá nezamestnanosť	Prioritizovanie poradenských a individualizovaných verejných služieb zamestnanosti vrátane zvýšenia ich administratívnych kapacít s cieľom zlepšenia prístupu k zamestnaniu pre dlhodobo nezamestnané osoby, pracovníkov s nízkou kvalifikáciou, starších ľudí a žien
	Poskytovanie kariérneho poradenstva pre dospelých na zlepšenie uplatniteľnosti na trhu práce
	Centralizácia databázy uchádzačov o zamestnanie a poberateľov sociálnych dávok, kompletizácia a prepojenie s relevantnými inštitúciami
	Analýza čistej účinnosti a efektívnosti výdavkov jednotlivých opatrení aktívnej politiky trhu práce
	Posilnenie finančných motívácií zamestnať sa - súbeh dávky v hmotnej núdzi a mzdy.
Predškolské zariadenia	Budovanie nových zariadení služieb starostlivosti o dieťa
	Rozšírenie kapacít materských škôl, rozšírenie existujúcich foriem výchovy a vzdelávania o prípravné triedy materskej školy a zvýšenie časovej dotácie pre predškolské vzdelávanie.
Nezamestnanosť mladých	Prijatie systému záruk pre mladých ľudí do 29 rokov.
	Identifikácia sektorovej potreby zručností na trhu práce a dopytu po kvalifikovanej pracovnej sile prostredníctvom Národnej sústavy povolání (NSP)
Odborné vzdelávanie a postavenie učiteľov	Zvyšovanie miezd učiteľov.
	Lepšie zapojenie zamestnávateľov a zamestnávateľských zväzov do systému odborného vzdelávania a prípravy, podpora odbornej praxe žiakov vykonávanej priamo v podnikoch a zmeny v normatívnom financovaní odborného regionálneho školstva s cieľom posilniť kvalitu odborného vzdelávania.
Marginalizované komunity	Zvyšovanie počtu asistentov učiteľov
	Vydávanie učebníc a učebných textov v slovenskom a v rómskom jazyku
Výskum a vývoj	Opatrenia z Akčného plánu stratégie RIS3
Transparentnosť regulácie sieťových odvetví	Hodnotenie potreby ďalšej regulácie
	Zverejňovanie analýzy ku všetkým zásadnejším zmenám politik regulácie obdobia
	Vybudovanie dátového centra na webovom sídle URSO
Prepájanie sústav a sietí	Prepojenie plynárenských sietí s Poľskom a Maďarskom
	Prepojenie elektrizačných sústav s Maďarskom
Energetická efektívnosť v podnikoch	Podpora energetických auditov pre malé a stredné firmy
	Implementácia smernice o energetickej efektívnosti
Verejná služba	Reforma štátnej služby
	Model prevádzky Integrovaných obslužných miest
	Grantový program pre posilnenie analytických kapacít vo VS
	ESO - Efektívna, spoľahlivá a otvorená štátna správa
Justícia	Skrátenie dĺžky súdneho konania
	Elektronický súdny spis
	Zavedenie elektronickej Zbierky zákonov SR

zdroj: NPR 2014

V riadení samosprávy sú vonkajšími faktormi najčastejšie legislatívne zmeny, finančné obmedzenia a pod. STEEP analýza pomáha pri rozhodnutí predvídať budúci možný vývoj a na tieto zmeny sa pripraviť. Zameriava sa na analýzu vonkajšieho prostredia, ktoré sa člení na tieto skupiny faktorov:

- Sociálne
- Technicko-technologické
- Ekonomické
- Environmentálne
- Politické/právne

Medzi uvedené faktory môžu byť zahrnuté aj hodnoty – spoločnosti, jednotlivca.

<b>Tab.č.17 STEEP analýza - analýza externého prostredia (Formulár č. A8)</b>		
<b>Sociálne</b>	<b>Technologické</b>	<b>Ekonomické</b>
Zmeny populácie: –migrácia obyvateľstva -úroveň vzdelania -demografická krivka	Dostupná technológia a využívaná technológia: – využívanie nových IKT možnosti v komunikácii samosprávy s obyvateľmi	Nové trhy a nové príležitosti
Zmeny postojov a správania	Technológia využívaná obyvateľmi, podnikateľmi: -Výskum, vývoj nových technológií	Klesajúce trhy v niektorých poskytovaných službách
Absencia adekvátneho prepojenia vzdelávacieho systému s potrebami trhu práce		Možné finančné zdroje: -iné formy financovania (fondy EÚ, dotácie)
		Vplyv daňovej politiky
<b>Ekologické</b>	<b>Politické</b>	<b>Hodnoty</b>
Možnosti obnovy a tvorby: -iné zdroje energetiky –nové plochy verejnej zelene	Politika vlády v oblasti samosprávy: -pripravenosť obce, VÚC, SR na čerpanie finančných zdrojov z Európskych štrukturálnych investičných fondov (EŠIF)	Zmena postojov obyvateľstva a ich zapájanie do rozvojových aktivít
Politika ŽP: -ekologické záťaž -rozšírenie separovaného zberu (bioodpad)	Legislatíva – prenesené kompetencie štátu na samosprávu -Verejné obstarávanie a s ním spojená legislatíva	Tímová spolupráca

### 1.3.SWOT analýza

SWOT analýza resp. analýza vnútorného a vonkajšieho prostredia - je metóda, pomocou ktorej sa dajú veľmi prehľadne identifikovať silné a slabé stránky subjektu (interné záležitosti) vo vzťahu k príležitostiam a hrozbám, ktorých pôvodcom je vonkajšie prostredie. Názov vychádza zo začiatočných písmen anglických slov strengths (silné stránky), weaknesses (slabé stránky), opportunities (príležitosti) a threats (hrozby), ktoré reprezentujú 4 oblasti záujmu.

Zhodnotenie súčasného stavu územia:

Tab.č.18 SWOT analýza	
HOSPODÁRSKA OBLASŤ	
SILNÉ STRÁNKY	SLABÉ STRÁNKY
Geografická poloha obce vo vzťahu k regiónu, okresu, ČR	Nízky rozpočet obce
Poloha obce na komunikačnom smere	Nedobudovaná infraštruktúra (kanalizácia)
Vybudovaný vodovod – dostatočné zásobovanie pitnou vodou	Nevyhovujúci stav miestnych komunikácií a chodníkov
Vybudovaná plynofikácia	Absencia väčšej prevádzky – možnosť zamestnania v obci
Vybudované verejné osvetlenie	Obmedzená ponuka služieb občanom
Dostatočné telekomunikačné pripojenie (telefón, internet)	
Členstvo v Partnerstve pre Horné Záhorie, ZMOSe	
Web stránka obce	
PRÍLEŽITOSTI	OHROZENIA
Vytvorenie podmienok pre novú výstavu RD	Nedostatok investičného kapitálu
Možnosť financovania projektov z fondov EÚ	Neochota obyvateľov podnikat'
Možnosť financovania projektov zo štátnych dotácií	Nedostatočné stimuly zo strany štátu pre nových podnikateľov
Dostatok ľudských zdrojov	Nedostatočná podpora malých obcí zo strany VÚC a štátu
	Útlm poľnohospodárskej výroby
	Zvyšovanie administratívy záťaže vo verejnej správe
SOCIÁLNA OBLASŤ	
SILNÉ STRÁNKY	SLABÉ STRÁNKY
Vybudovaná ZŠ s MŠ	Slabá propagácia obce, cestovný ruch
Vybudované zariadenie pre seniorov	Absencia ubytovacích zariadení
Činnosti mimovládnych organizácií	Absencia stravovacích zariadení
Vysoká návštevnosť tradičných podujatí	Migrácia obyvateľstva
Ochota občanov spolupracovať	
PRÍLEŽITOSTI	OHROZENIA
Zakladanie nových tradičných kultúrnych podujatí	Neochota obyvateľov spolupracovať
Organizácia športových aktivít	Nezáujem mladšej generácie o históriu a tradície v obci
Absencia cyklotrás	Nepriaznivé ukazovatele prírastku obyvateľstva
ENVIRONMENTÁLNA OBLASŤ	
SILNÉ STRÁNKY	SLABÉ STRÁNKY
Zavedený systém zvozu komunálneho odpadu	Časté záplavy
Disciplinovanosť obyvateľov pri separovaní zberu	Absencia separovania bioodpadu
Upravenosť verejných priestranstiev	Nízke povedomie obyvateľov v environmentálnej oblasti
PRÍLEŽITOSTI	OHROZENIA
Inovatívne zdroje energie	Zhoršujúci sa stav ŽP a dopady na zdravie populácie
Ekologické (bio) poľnohospodárstvo	

Súčasťou tejto časti je aj ex-post hodnotenie (realizácia existujúceho PHSR vrátane vyhodnotenia rozpracovaných investičných a neinvestičných projektov (Príloha č.4).

## 2. STRATEGICKÁ ČASŤ

Strategická časť obsahuje stratégiu rozvoja obce pri zohľadnení jeho vnútorných špecifik a určí hlavné ciele a priority rozvoja obce pri rešpektovaní princípov regionálnej politiky v záujme dosiahnutia vyváženého udržateľného rozvoja územia.

Strategická časť zahŕňa najmä:

- víziu územia
- formuláciu a návrh stratégie
- výber a popis strategických cieľov v jednotlivých politikách - oblastiach rozvoja (hospodárska, sociálna, environmentálna)

Rozvojová vízia obce nadväzuje na zásady a regulatívy schválené uznesením vlády Slovenskej republiky č. 1033 z 31. októbra 2001 v Konceptii územného rozvoja Slovenska 2001 – záväzná časť v znení KURS 2011 – zmeny a doplnky č. 1 KURS 2001:

V oblasti rozvoja vidieckeho priestoru a vzťahu medzi mestom a vidiekom:

- 1) Podporovať vzťah urbánnych a rurálnych území v novom partnerstve založenom na integrácii funkčných vzťahov mesta a vidieka a prírodných, kultúrno-historických a urbanisticko-architektonických daností pričom pri ich rozvoji zohľadniť koordinovaný proces prepojenia sektorových strategických a rozvojových dokumentov.
- 2) Zachovávať pôvodný špecifický ráz vidieckeho priestoru, vychádzať z pôvodného charakteru zástavby a historicky utvorenej okolitej krajiny; zachovať historicky utváraný typ zástavby obcí a zohľadňovať národopisné špecifiká jednotlivých regiónov.
- 3) Pri rozvoji vidieckych oblastí zohľadňovať ich ekonomické danosti, špecifické prírodné a krajinné prostredie a pri rozvoji jednotlivých činností dbať na zamedzenie, resp. obmedzenie možných negatívnych dôsledkov týchto činností na krajinné a životné prostredie vidieckeho priestoru.
- 4) Vytvárať podmienky dobrej dostupnosti vidieckych priestorov k sídelným centráam, podporovať výstavbu verejného dopravného a technického vybavenia obcí, moderných informačných technológií tak, aby vidiecke priestory vytvárali kultúrne a pracoviskovo rovnocenné prostredie voči urbánnym priestorom a dosiahnuť tak skĺbenie tradičného vidieckeho prostredia s požiadavkami na moderný spôsob života.



## 2.1. Formulácia a návrh stratégie

Na tieto zásady nadväzuje aj Vízia regionálneho rozvoja Slovenska je definovaná v Národnej stratégii regionálneho rozvoja Slovenskej republiky do 2020/2030 takto:

**„Slovensko ako krajina s vysokou kvalitou života občanov vo všetkých regiónoch. Regionálna politika umožňujúca každému regiónu využívať svoje danosti na prospech svojho trvalo udržateľného hospodárskeho, sociálneho a územného rozvoja, a tým rozvoja Slovenskej republiky ako vysoko vyspelého, hospodársky, politicky a sociálne súdržného štátu, sebavedomého člena Európskej únie.“**

Pri vypracovaní tejto časti PHSR obce Unín bol uskutočnený prieskum verejnej mienky v priebehu mesiaca jún 2015. Dotazník bol zverejnený na webovej stránke obce a distribuovaný aj do schránok rodinných domov. Dotazník obsahoval možnosť vyjadriť vlastný názor, podať návrhy a námietky. Na základe výsledkov z prieskumu bola navrhnutá rozvojová stratégia obce a návrhy na konkrétne projekty na ďalšie obdobie.

Rozvojová vízia obce Unín na r.2015 - 2020 vychádza a rešpektuje tieto hlavné tézy rozvoja Slovenskej republiky i výsledky dotazníkového prieskumu verejnej mienky a obec bude pokračovať v rozvoji **strategického cieľa obce**:

*S využitím danosti regiónu zabezpečiť trvalo udržateľný rozvoj obce Unín. Zaistiť podporu projektov a aktivít v hospodárskej, sociálnej i environmentálnej oblasti prostredníctvom použiteľného potenciálu jednotlivých zdrojov so zachovaním tradícií smerujúcemu k efektívnemu ekonomickému a spoločenskému rastu obce.*

## 2.2. Popis strategických cieľov v jednotlivých politikách

<b>Tab.č.19 Hierarchia strategických cieľov podľa oblastí (Formulár č. S1)</b>		
<b>1. prioritná oblasť Hospodárska</b>	<b>2. prioritná oblasť Sociálna</b>	<b>3. prioritná oblasť Environmentálna</b>
<b>Ciele prioritných oblastí</b>		
Podpora konkurencieschopnosti, hospodárskeho rastu a rozvoj infraštruktúry obce	Rozvoj sociálnej infraštruktúry, školstva, kultúry, športu a cestovného ruchu	Podpora aktivít a projektov vedúcich k skvalitneniu životného prostredia v obci
<b>Opatrenia</b>		
1.1 Dobudovanie občianskej infraštruktúry obce	2.1 Podpora aktivít v sociálnej oblasti	3.1 Rozvoj projektov odpadového hospodárstva
1.2 Podpora dopravnej politiky obce	2.2 Rozvoj školstva, kultúry, a cestovného ruchu	3.2 Zlepšenia kvality ovzdušia
1.3 Rozvoj technickej infraštruktúry obce	2.3 Podpora športových aktivít na území obce	3.3 Protipovodňové opatrenia

Cieľ pre prioritnú oblasť č.1 – Hospodársku oblasť

**Podpora konkurencieschopnosti, hospodárskeho rastu a rozvoja infraštruktúry obce**

– napĺňanie tohto cieľa prostredníctvom projektov na dobudovanie chýbajúcej občianskej, technickej a dopravnej infraštruktúry. Aktivizácia jednotlivých aspektov prostredníctvom podpory projektov – rekonštrukcie chodníkov a miestnych komunikácií, dobudovanie infraštruktúry pri novej IBV, dobudovanie parkovacích miest, rekonštrukcia kultúrneho domu a domu smútku, podpora opatrení vedúcich k zníženiu vandalizmu rekonštrukcia verejného osvetlenia

Cieľ pre prioritnú oblasť č.2 – Sociálnu oblasť

**Rozvoj sociálnej infraštruktúry, školstva, kultúry, športu a cestovného ruchu** – zlepšiť podmienky na propagáciu obce, marketingové aktivity na podporu vidieckeho turistického ruchu, budovanie cyklotrasy, rekonštrukcia ZŠ s MŠ, podpora kultúrnych podujatí a pozdvihnutie tradícií, podpora aktivít vedúcich k skvalitneniu služieb poskytovaných občanom

Cieľ pre prioritnú oblasť č.1 – Environmentálnu oblasť

**Podpora aktivít a projektov vedúcich k skvalitneniu životného prostredia v obci** – vybudovanie zberného dvora, rozšírenie separovania odpadov, vybudovanie kanalizácie, protipovodňové aktivity - výsadba zelených pásov, biokoridorov, regenerácia verejných priestranstiev

Jednotlivé strategické zámery sú rozpracované na ciele rozvoja, ktoré sú zabezpečované samostatnými opatreniami.

### 3. PROGRAMOVÁ ČASŤ

Obsahuje zoznam opatrení a aktivít na zabezpečenie realizácie programu rozvoja obce, t. j. obsahuje podrobnejšie rozpracovanie strategických cieľov v hospodárskej, sociálnej a environmentálnej politike minimálne na úroveň opatrení a aktivít, ktoré sú tvorené vecne príbuznými skupinami projektov.

Zahrňa najmä:

- konkrétne opatrenia a projekty vrátane ich priradenia k jednotlivým cieľom a prioritám,
- súbor ukazovateľov výsledkov a dosahov vrátane východiskových a cieľových hodnôt.

#### 3.1. Konkrétne opatrenia a projekty - aktivity do r.2020

<b>Tab.č.20 Prehľad opatrení, projektov aktivít podľa oblasti (Formulár č. P1)</b>		
<b>Prioritná oblasť 1- Hospodárska</b>		
Opatrenie	Projekt/Aktivita	Prioritná oblasť
1.1 Dobudovanie občianskej infraštruktúry	1.1.1 Rekonštrukcia kultúrneho domu	Hospodárska /environmentálna infraštruktúra
	1.1.2 Rekonštrukcia domu smútku	Hospodárska infraštruktúra
	1.1.3 Rekonštrukcia cintorína, pomníka padlých	Hospodárska infraštruktúra
	1.1.4 Podpora výstavby RD a ďalšej IBV	Hospodárska /bytová infraštruktúra
	1.1.5 Rekonštrukcia a úprava okolia Pálenice	Hospodárska infraštruktúra
1.2 Podpora dopravnej politiky obce	1.2.1 Oprava miestnych komunikácií	Hospodárska/dopravná infraštruktúra
	1.2.2 Vybudovanie chodníkov a rekonštrukcia lávok cez potok	Hospodárska/dopravná infraštruktúra
	1.2.3 Výstavba spevnených komunikácií (do vinohradov, k rozhľadni..)	Hospodárska/dopravná infraštruktúra
	1.2.4 Dobudovanie centrálneho námestia a chodníkov pri hlavnej ceste	Hospodárska/dopravná infraštruktúra
	1.2.5 Rozšírenie parkoviska pri cintoríne	Hospodárska/dopravná infraštruktúra
	1.2.6 Obnova dopravného značenia – pasport, doplnenie značiek	Hospodárska/dopravná infraštruktúra
	1.2.7 Rekonštrukcia mosta v Hornom konci	Hospodárska/dopravná infraštruktúra
1.3 Rozvoj technickej infraštruktúry obce	1.3.1 Rekonštrukcia verejného osvetlenia	Hospodárska/technická infraštruktúra
	1.3.2 Inštalácia kamerového systému v obci - opatrenia proti vandalizmu a kriminalite	Hospodárska/technická infraštruktúra

	1.3.3 Inovácia obecnej internetovej stránky	Hospodárska/Verejná správa
<b>Prioritná oblasť 2 - Sociálna</b>		
2.1 Podpora aktivít v sociálnej oblasti	2.1.1 Poskytovanie sociálnej starostlivosti – podpora stravovania seniorov	Sociálna
2.2 Rozvoj školstva, kultúry a cestovného ruchu	2.2.1 Obnova a modernizácia ZŠ s MŠ	Sociálna/Školstvo/environmentálna
	2.2.2 Vybudovanie detského ihriska - Jazero	Sociálna/Školstvo/Šport
	2.2.3 Udržanie existujúcich kultúrnych podujatí a zavedenie nových podujatí	Sociálna/Kultúra
	2.2.4 Modernizácia letného pódia	Sociálna/Kultúra
	2.2.5 Obnova ochotníckeho divadla	Sociálna/Kultúra
	2.2.6 Pozdvihnutie tradície pestovania ovocia a viniča, chatky a vinné domčeky v Unínskych vinohradoch	Sociálna/Kultúra
	2.2.7 Rozvoj turistiky a cyklistických trás v okolí obce	Sociálna/Cestovný ruch
	2.2.8 Informačný bulletin o obci	Sociálna/Cestovný ruch
2.3 Podpora športových aktivít na území obce	2.3.1 Podpora športových podujatí, talentovanej mládeže	Sociálna/Šport
<b>Prioritná oblasť 3 - Environmentálna</b>		
3.1 Rozvoj projektov odpadového hospodárstva	3.1.1 Výstavba zberného dvora	Environmentálna/odpadové hospodárstvo
	3.1.2 Vybudovanie prístrešku pre odpadové nádoby	Environmentálna/odpadové hospodárstvo
	3.1.3 Obstaranie technológie na výrobu drevnej štiepky vrátane skladového hospodárstva	Environmentálna/odpadové hospodárstvo
	3.1.4 Vybudovanie kanalizácie	Environmentálna / Hospodárska infraštruktúra
3.2 Zlepšenia kvality ovzdušia	3.2.1 Vybudovanie okrasného parku v lokalite „Jazero“	Environmentálna/Ochrana ovzdušia/Zeleň
3.3 Protipovodňové opatrenia	3.3.1 Výstavba protipovodňových poldrov v potoku za obcou	Environmentálna/protipovodňové opatrenia/Hospodárska
	3.3.2 Rekonštrukcia kanála “Vo farskej uličke“, úprava s pevnosť brehu	Environmentálna/protipovodňové opatrenia

zdroj: vlastné spracovanie

### 3.2. Súbor ukazovateľov výsledkov a dopadov

**Merateľné ukazovatele** majú úzku súvislosť s cieľmi projektu a programu. Prostredníctvom merateľných ukazovateľov sa sleduje dosahovanie cieľov na úrovni projektu i operačného programu. **Merateľný ukazovateľ** - nástroj na meranie dosiahnutia cieľa, mobilizácie zdrojov, dosiahnutých výsledkov, meranie kvality alebo kontextovej premennej. Ukazovateľ je tvorený definíciou, mernou jednotkou, časovým vymedzením, počiatočnou hodnotou a požadovanou hodnotou.

#### Merateľné ukazovatele výsledku a dopadu

Tieto typy merateľných ukazovateľov sú rozdielne svojim časovým vymedzením, t.j. obdobím kedy sa z hľadiska realizácie projektu a sledovania dosiahnutia a udržania cieľov projektu sledujú. Ukazovatele výsledku sa sledujú od začiatku prác na projekte po ukončenie prác na projekte a ukazovatele dopadu od finančného ukončenia projektu do uplynutia 5 bežných rokov po finančnom ukončení projektu, tzv. obdobie udržateľnosti projektu.

**Merateľný ukazovateľ výsledku** - formalizované zobrazenie priamych a okamžitých účinkov pomoci (intervencií), t.j. účinkov, ktoré priniesol projekt alebo program.

**Merateľný ukazovateľ dopadu** - formalizované zobrazenie následkov projektu/programu, ktoré prekračuje rámec bezprostredných účinkov pomoci (intervencie). Na výsledné hodnoty merateľných ukazovateľov dopadu má veľký vplyv externé prostredie (napr. dopyt, zmena legislatívy a pod.), t.j. ich hodnoty predstavujú kvalifikovaný odhad.

<b>Tab.č.21 Zoznam ukazovateľov cieľov/prioritných oblastí (Formulár č. P2)</b>						
Typ ukazovateľa	Ukazovateľ Definícia	Informačný zdroj/ Odkaz	Merná jednotka	Východisková hodnota	Cieľová Hodnota/rok	
				r.2014	2017	2020
<b>Prioritná oblasť č.1 - Hospodárska</b>						
Opatrenie 1.1 Dobudovanie občianskej infraštruktúry obce						
Projekt 1.1.1 Rekonštrukcia kultúrneho domu						
Výsledok	Počet renovovaných verejných budov (vnútorné vybavenie)	ObÚ,	počet	0		1
Dopad	Vidiecka populácia so zlepšenou infraštruktúrou a prístupom k verejným službám	ObÚ, Štatistický úrad SR	obyvateľ	0	0	1240
Projekt 1.1.2 Rekonštrukcia domu smútku						
Výsledok	Podlahová plocha renovovaných verejných budov	ObÚ,	m <sup>2</sup>	0		400

Dopad	Vidiecka populácia so zlepšenou infraštruktúrou a prístupom k verejným službám	ObÚ, Štatistický úrad SR	obyvateľ	0	0	1240
Projekt 1.1.3 Rekonštrukcia cintorína, pomníka padlých						
Výsledok	Plocha renovovaných verejných priestranstiev	ObÚ,	m <sup>2</sup>	0		100
Dopad	Vidiecka populácia so zlepšenou infraštruktúrou a prístupom k verejným službám	ObÚ, Štatistický úrad SR	obyvateľ	0	0	1240
Projekt 1.1.4 Podpora výstavby RD a ďalšej IBV						
Výsledok	Počet novovybudovaných bytových domov	ObÚ	počet	0	0	24
Dopad	Zvýšenie prírastku populácie v dôsledku možnosti výstavby nových RD	ObÚ, Štatistický úrad SR	%	0	0	
Projekt 1.1.5 Rekonštrukcia a úprava okolia Pálenice						
Výsledok	Plocha renovovaných verejných priestranstiev	ObÚ,	m <sup>2</sup>	0	0	100
Dopad	Vidiecka populácia so zlepšenou infraštruktúrou a prístupom k verejným službám	ObÚ, Štatistický úrad SR	obyvateľ	0	0	1240
Opatrenie 1.2 Podpora dopravnej politiky obce						
Projekt 1.2.1 Oprava miestnych komunikácií						
Výsledok	Dĺžka novovybudovaných MK	ObÚ	km	0	0	2,000
Dopad	Vidiecka a mestská populácia so zlepšenou infraštruktúrou a prístupom k verejným službám	ObÚ, Štatistický úrad SR		0	0	1240
Projekt 1.2.1 Vybudovanie chodníkov a rekonštrukcia lávok cez potok						
Výsledok	Celková dĺžka vybudovaných chodníkov /lávok	ObÚ	km	0	0	0,200
			počet	0	0	2
Dopad	Vidiecka a mestská populácia so zlepšenou infraštruktúrou a prístupom k verejným službám	ObÚ, Štatistický úrad SR	obyvateľ	0	0	1240
Projekt 1.2.3 Výstavba spevnených komunikácií (do vinohradov, k rozhl'adni..)						
Výsledok	Dĺžka novovybudovaných MK	ObÚ	km	0	0	6,500
Dopad	Vidiecka a mestská populácia so zlepšenou infraštruktúrou a prístupom k verejným službám	ObÚ, Štatistický úrad SR	obyvateľ	0	0	1240



Projekt 1.2.4 Dobudovanie centrálneho námestia a chodníkov pri hlavnej ceste						
Výsledok	Plocha renovovaných verejných priestranstiev	ObÚ	m <sup>2</sup>	0	0	250
	Celková dĺžka vybudovaných chodníkov		bm	0	0	500
Dopad	Vidiecka a mestská populácia so zlepšenou infraštruktúrou a prístupom k verejným službám	ObÚ, Štatistický úrad SR	obyvateľ	0	0	1240
Projekt 1.2.5 Rozšírenie parkoviska pri cintoríne						
Výsledok	Počet vybudovaných parkovísk	ObÚ	počet	0	0	1
Dopad	Celkový počet novovytvorených parkovacích miest	ObÚ, Štatistický úrad SR	počet	0	0	5
	Vidiecka a mestská populácia so zlepšenou infraštruktúrou a prístupom k verejným službám		obyvateľ	0	0	1240
Projekt 1.2.6 Obnova dopravného značenia – pasport, doplnenie značiek						
Výsledok	Počet vypracovaných pasportov dopravného značenia	ObÚ	počet	0	0	1
Dopad	Počet zrenovovaných dopravných značiek	ObÚ	počet	0	0	10
Projekt 1.2.7 Rekonštrukcia mosta v Hornom konci						
Výsledok	Počet zrekonštruovaných mostov	ObÚ	počet	0	0	1
Dopad	Vidiecka a mestská populácia so zlepšenou infraštruktúrou a prístupom k verejným službám	ObÚ	počet	0	0	1240
Opatrenie 1.3 Rozvoj technickej infraštruktúry obce						
Projekt 1.3.1 Rekonštrukcia verejného osvetlenia						
Výsledok	Počet zrenovovaných svetelných bodov	ObÚ	počet	0	0	230
Dopad	Vidiecka a mestská populácia so zlepšenou infraštruktúrou a prístupom k verejným službám	ObÚ, Štatistický úrad SR	obyvateľ	0	0	1240
Projekt 1.3.2 Inštalácia kamerového systému v obci - opatrenia proti vandalizmu a kriminalite						
Výsledok	Počet nainštalovaných kamier	ObÚ	počet	0	0	7
Dopad	Vidiecka a mestská populácia so zlepšenou infraštruktúrou a prístupom k verejným službám	ObÚ, Štatistický úrad SR	obyvateľ	0	0	1240
Projekt 1.3.3 Inovácia obecnej internetovej stránky						
Výsledok	Počet nových služieb a prvkov verejnej	ObÚ	počet	0	0	1

	infraštruktúry					
Dopad	Vidiecka populácia so zlepšenou infraštruktúrou	ObÚ	obyvateľ	0	1240	1240
<b>Prioritná oblasť 2 - Sociálna</b>						
Opatrenie 2.1 Podpora aktivít v sociálnej oblasti						
Projekt 2.1.1 Poskytovanie sociálnej starostlivosti – podpora stravovania seniorov						
Výsledok	Počet nových služieb a prvkov verejnej infraštruktúry	ObÚ	počet	0	0	1
Dopad	Počet zapojených seniorov	ObÚ	osoby	35	35	38
Opatrenie 2.2 Rozvoj školstva, kultúry a cestovného ruchu						
Projekt 2.2.1 Obnova a modernizácia ZŠ s MŠ						
Výsledok	Počet renovovaných verejných budov	ObÚ	počet	0	0	1
	Počet podporených materských škôl		počet	0	0	1
Dopad	Kapacita podporenej školskej infraštruktúry(ZŠ/MŠ)	ObÚ	osoby	131/36	131/36	135/38
	Zníženie ročnej spotreby primárnej energie vo verejných budovách		GJ/rok %	0	0	700 56%
Projekt 2.2.2 Vybudovanie detského ihriska - Jazero						
Výsledok	Počet novovybudovaných športových plôch	ObÚ	počet	0	0	1
Dopad	Plocha novovybudovaných športových plôch	ObÚ	m <sup>2</sup>	0	0	400
	Zvýšenie počtu športových aktivít		počet	0	0	3
Projekt 2.2.3 Udržanie existujúcich kultúrnych podujatí a zavedenie nových podujatí						
Výsledok	Počet zrealizovaných kultúrnych podujatí	ObÚ	počet/rok	0	0	10
Dopad	Nárast návštevnosti podujatí	ObÚ	%, osoby	0	0	5
Projekt 2.2.4 Modernizácia letného pódia						
Výsledok	Plocha zrekonštruovaných plôch	ObÚ	m <sup>2</sup>	0	15	15
Dopad	Zvýšenie počtu zrealizovaných podujatí	ObÚ	počet	0	0	2
Projekt 2.2.5 Obnova ochotníckeho divadla						
Výsledok	Počet divadelných predstavení	ObÚ	počet/rok	0	0	2
Dopad	Nárast návštevnosti podujatí	ObÚ	počet	0	0	200
Projekt 2.2.6 Pozdvihnutie tradície pestovania ovocia a viniča, chatky a vinné domčeky v Unínskych vinohradoch						
Výsledok	Vybudovanie nových vinohradníckych chatiek	ObÚ	počet	0	0	10

Dopad	Rast návštevnosti tradičných podujatí	ObÚ	%, osoby	0	0	5
Projekt 2.2.7 Rozvoj turistiky a cyklistických trás v okolí obce						
Výsledok	Dĺžka nových úsekov cyklistických komunikácií	ObÚ	km	0	0	3,500
	Počet vytvorených prvkov doplnkovej cykl. infraštruktúry		počet	0	0	2
Dopad	Vidiecka a mestská populácia so zlepšenou infraštruktúrou a prístupom k verejným službám	ObÚ	obyvateľ	0	0	1240
Projekt 2.2.8 Informačný bulletin o obci						
Výsledok	Počet marketingových aktivít na podporu vidieckeho ruchu	ObÚ	počet	0	0	2
Dopad	Rast návštevnosti tradičných podujatí	ObÚ	%	0	0	5
Opatrenie 2.3 Podpora športových aktivít na území obce						
Projekt 2.3.1 Podpora športových podujatí, talentovanej mládeže						
Výsledok	Počet realizovaných športových podujatí	ObÚ	počet/rok	0	0	5
Dopad	Rast návštevnosti športových podujatí	ObÚ	osoby	0	0	300
<b>Prioritná oblasť 3 - Environmentálna</b>						
Opatrenie 3.1 Rozvoj projektov odpadového hospodárstva						
Projekt 3.1.1 Výstavba zberného dvora						
Výsledok	Počet vybudovaných zberných dvorov	ObÚ	počet	0	0	1
	Počet zakúpených zberných nádob		počet	0	0	400
Dopad	Množstvo vyseparovaných KO	ObÚ, Štatistický úrad SR	t/rok	0	0	70
	Plocha vybudovaných zberných miest a dvorov		m <sup>2</sup>	0	0	950
Projekt 3.1.2 Vybudovanie prístrešku pre odpadové nádoby						
Výsledok	Počet vybudovaných prístreškov na odpadové nádoby	ObÚ	počet	0	1	1
Dopad	Vidiecka a mestská populácia so zlepšenou infraštruktúrou a prístupom k verejným službám	ObÚ	obyvateľ	0	0	1240
Projekt 3.1.3 Obstaranie technológie na výrobu drevnej štiepky vrátane skladového hospodárstva						
Výsledok	Počet zakúpených kontajnerov	ObÚ	počet	0	0	15
	Počet štiepkovačov - traktor			0	0	1
Dopad	Množstvo vyseparovaných KO	ObÚ, Štatistický úrad SR	t/rok	0	0	7

Projekt 3.1.4 Vybudovanie kanalizácie						
Výsledok	Dĺžka novovybudovanej kanalizačnej siete	ObÚ	km	0	2,0	2,8
Dopad	Počet obyvateľov napojených na systém odvádzania a čistenia komunálnych odpadových vôd	ObÚ, Štatistický úrad SR	počet	0	500	1240
Opatrenie 3.2 Zlepšenia kvality ovzdušia						
Projekt 3.2.1 Vybudovanie okrasného parku v lokalite „Jazero“						
Výsledok	Počet vysadených kusov izolačnej zelene	ObÚ	počet	0	0	30
Dopad	Zazelenaná plocha	ObÚ	m²	0	0	1400
Opatrenie 3.3 Protipovodňové opatrenia						
Projekt 3.3.1 Výstavba protipovodňových poldrov v potoku za obcou						
Výsledok	Počet opatrení zameraných na ochranu pred povodňami	ObÚ	počet	0	0	1
Dopad	Plocha územia so zabezpečenou protipovodňovou ochranou Počet osôb chránených pred povodňami v dôsledku realizácie projektu Zazelenaná plocha	ObÚ	km²	0	0	1240
			počet	0	0	
			m²	0	0	
Projekt 3.3.2 Rekonštrukcia kanála “Vo farskej uličke“, úprava s pevnosť brehu						
Výsledok	Počet opatrení zameraných na ochranu pred povodňami Dĺžka upraveného kanála	ObÚ	počet  m	0  0	0  0	1  150
Dopad	Počet osôb chránených pred povodňami v dôsledku realizácie projektu Zazelenaná plocha	ObÚ	počet  m²	0  0	0  0	1240

zdroj: vlastné spracovanie

## 4. REALIZAČNÁ ČASŤ

Realizačná časť je zameraná na popis postupov inštitucionálneho a organizačného zabezpečenia realizácie programu rozvoja obce, systém monitorovania a hodnotenia plnenia programu rozvoja obce na základe stanovených merateľných ukazovateľov, vecný a časový harmonogram realizácie programu rozvoja obce formou akčných plánov.

Táto časť obsahuje:

- popis úloh jednotlivých partnerov pri realizácii PHSR,
- popis postupov inštitucionálneho a organizačného zabezpečenia realizácie PHSR, spôsob komunikácie, kooperácie a koordinácie,
- akčný plán na daný rozpočtový rok s výhľadom na 2 roky (n+2) - vecný a časový harmonogram realizácie jednotlivých opatrení a projektov
- stručný popis komunikačnej stratégie PHSR k jednotlivým cieľovým skupinám,
- systém monitorovania a hodnotenia,

### 4.1. Popis úloh jednotlivých partnerov pri realizácii PHSR

Zaistenie realizácie plánu je riadiacou úlohou, ktorá si vyžaduje podrobnú kontrolu nad aktivitami ako súkromných, tak aj verejných organizácií. Celý proces realizácie PHSR prebieha v súlade s platnou legislatívou Zákomom NRSR č.539/2008 Z.z. o podpore regionálneho rozvoja v znení neskorších predpisov (ďalej len „zákon“). Znenie §12 tohto zákona rámcovo ohraničuje pôsobnosť obce na účely regionálneho rozvoja v súvislosti s realizáciou PHSR:

- a) *analyzuje a hodnotí úroveň rozvoja svojho územia a jeho častí, zabezpečuje jeho trvalo udržateľný hospodársky rozvoj, sociálny rozvoj a územný rozvoj,*
- b) *zabezpečuje a koordinuje vypracovanie a realizáciu programu hospodárskeho rozvoja a sociálneho rozvoja obce, pravidelne ho monitoruje a každoročne vyhodnocuje jeho plnenie, zabezpečuje súlad programu hospodárskeho rozvoja a sociálneho rozvoja obce s územnoplánovacou dokumentáciou, ak jej spracovanie vyžaduje osobitný predpis,*
- c) *spolupracuje s vyšším územným celkom, na území, ktorého sa obec nachádza, na príprave a realizácii programu hospodárskeho rozvoja a sociálneho rozvoja vyššieho územného celku a na účely evidencie poskytuje vyššiemu územnému celku program hospodárskeho rozvoja a sociálneho rozvoja obce,*
- d) *podieľa sa na plnení úloh, ktoré súvisia so zameraním podpory regionálneho rozvoja podľa § 3, v spolupráci s ministerstvom a ostatnými sociálno-ekonomickými partnermi, ktorí sa nachádzajú na území obce,*
- e) *vytvára podmienky na vznik a rozvoj územnej spolupráce a partnerstiev,*

- f) *spolupracuje s ďalšími obcami, regiónmi a územnými celkami alebo s orgánmi iných štátov, ktoré plnia funkcie územnej samosprávy,*
- g) *podporuje rozvoj podnikateľských aktivít potrebných na rozvoj obce*

#### **4.2. Popis postupov inštitucionálneho a organizačného zabezpečenie realizácie PHSR**

Na úrovni obce zabezpečujú realizáciu PHSR orgány obce. V zmysle §§10 - 13 zákona č.369/1990 Zb. o obecnom zriadení v znení neskorších predpisov (ďalej len „zákon o obecnom zriadení“) sú to:

- obecné zastupiteľstvo,
- starosta obce.

Administratívne činnosti súvisiace s činnosťou samosprávy zabezpečuje obecný úrad resp. jeho pracovníci.

**Obecné zastupiteľstvo** schvaľuje vypracovanie zámeru vypracovania PHSR, schvaľuje uznesením celé PHSR ako aj jeho aktualizácie (§8 ods.5 zákona). Každoročne schvaľuje jeho vyhodnotenie a monitorovanie. Na návrhy jednotlivých komisií a v spolupráci s partnermi môže schvaľovať zmeny a aktualizácie PHSR, priority v Akčnom pláne. Taktiež schvaľuje mieru spolufinancovania pri predkladaní jednotlivých žiadostí o nenávratný finančný príspevok v prípade, že sú financované z Európskych štrukturálnych a investičných fondov (EŠIF).

**Starosta obce** ako najvyšší výkonný orgán vykonáva obecnú správu, zastupuje obec vo vzťahu k štátnym orgánom rozhoduje vo všetkých veciach správy obce, ktoré nie sú zákonom alebo štatútom obce vyhradené obecnému zastupiteľstvu. Podpisuje uznesenia obecného zastupiteľstva.

Všetky úkony spojené so obecnou správou organizačne a administratívne zabezpečujú pracovníci obecného úradu napr. prípravou podkladov a materiálov pre zasadnutie obecného zastupiteľstva príp. komisií. Pri príprave konkrétnych projektov a ich predkladaní v rámci výziev o nenávratný finančný príspevok z EŠIF obec spolupracuje s externými spoločnosťami.

PHSR obce je živým dokumentom, ktorý je podľa potreby dopĺňaný a upravovaný. Zodpovednosťou starostu obce, obecného zastupiteľstva a všetkých občanov obce, ktorí a na tvorbe programu podieľali, bude zabezpečiť, aby zámery a ciele zostali dôveryhodné a relevantné a boli v maximálnej miere zrealizované.



### 4.3. Akčný plán na daný rozpočtový rok s výhľadom na 2 roky

Akčný plán je dokument na naplnenie cieľov a myšlienok konkrétnymi činmi. V súlade s dobrým finančným riadením by mal byť každý rok aktualizovaný a pripravený priamou väzbou na rozpočet. Akčný plán bol vypracovaný na obdobie n+2 rokov tzn. na r.2015 (2016 – 2017).

<b>Tab.č.22 Akčný plán (Formulár č. R1)</b>				
Akčný plán pre oblasť				
Opatrenie, aktivita	Termín (rok)	Zodpovedný	Financovanie	Ukazovateľ výstupu
<b>Prioritná oblasť č.1 - Hospodárska</b>				
<b>Opatrenie 1.1 Dobudovanie občianskej infraštruktúry</b>				
1.1.1 Rekonštrukcia kultúrneho domu	2016	obec	Rozpočet obce	1 zrekonštruovaná verejná budova
1.1.2 Rekonštrukcia domu smútku	2017	obec	Rozpočet obce	400 m <sup>2</sup> podlahovej plochy
1.1.3 Rekonštrukcia cintorína, pomníka padlých..	2017	obec	Rozpočet obce	100 m <sup>2</sup> upravenej verejnej plochy
1.1.4 Podpora výstavby RD a ďalšej IBV	2015-2020	obec	Rozpočet obce	24 RD
1.1.5 Rekonštrukcia a úprava okolia Pálenice	2016	obec	Rozpočet obce	100 m <sup>2</sup> verejnej plochy
<b>Opatrenie 1.2 Podpora dopravnej politiky obce</b>				
1.2.1 Oprava miestnych komunikácií	2015	obec	Rozpočet obce IROP*	2 km miestnych komunikácií
1.2.2 Vybudovanie chodníkov a rekonštrukcia lávok cez potok	2016-2020	obec	Rozpočet obce IROP, PRV*	200 bm chodníkov 2 lávky
1.2.3 Výstavba spevnených komunikácií (do vinohradov, k rozhľadni..)	2016	obec	Rozpočet obce IROP, PRV*	6,5 km komunikácií
1.2.5 Rozšírenie parkoviska pri cintoríne	2017	obec	Rozpočet obce	5 parkovacích miest
1.2.6 Obnova dopravného značenia na križovatkách v obci - doplnenie značiek	2016	obec	Rozpočet obce	7 km miestnych komunikácií
1.2.7 Rekonštrukcia mosta v Hornom konci	2017	obec	Rozpočet obce	1 most
<b>Opatrenie 1.3 Rozvoj technickej infraštruktúry</b>				
1.3.1 Rekonštrukcia verejného osvetlenia	11/2015	obec	Rozpočet obce OP KaHR IROP*	230 svetelných bodov
1.3.2 Inštalácia kamerového systému v obci - opatrenia na zníženie vandalizmu a kriminality	2016	obec	Rozpočet obce PRV*	7 ks kamier
1.3.3 Inovácia obecnej internetovej stránky	2016	obec	Rozpočet obce	1 internetová stránka
<b>Prioritná oblasť 2 - Sociálna</b>				
<b>Opatrenie 2.1 Podpora aktivít v sociálnej oblasti</b>				
2.1.1 Poskytovanie sociálnej starostlivosti - podpora stravovanie seniorov	trvale	obec	Úrad práce, soc.vecí a rodiny	35 klientov
<b>Opatrenie 2.2 Rozvoj školstva, kultúry a cestovného ruchu</b>				
2.2.1 Obnova a modernizácia zariadení ZŠ s MŠ	2016-2020	obec	Rozpočet obce, EF*	2 568 m <sup>2</sup> zateplenej plochy
2.2.2 Vybudovanie detského ihriska " Jazero"	2017	obec	Rozpočet obce	400 m <sup>2</sup> plochy

2.2.3 Udržanie existujúcich kultúrnych podujatí a zavedenie nových podujatí	2016	obec	Rozpočet obce	10 podujatí/rok
2.2.5 Obnova ochotníckeho divadla	2016	obec	Rozpočet obce	2 predstavenia /rok
2.2.6 Pozdvihnutie tradície pestovania ovocia a viniča, chatky a vinné domčeky v Uninských vinohradoch	2016	obec	Rozpočty súkromných investorov	10 chatiek
2.2.7 Rozvoj turistiky a cyklistické trasy v okolí obce	2016	obec	Rozpočet obce, PRV*	3,5 km turistických trás
2.2.8 Informačný bulletin o obci	2017	obec	Rozpočet obce	1 bulletin
<b>Opatrenie 2.3 Podpora športových aktivít na území obce</b>				
2.3.1 Podpora športových podujatí, talentovanej mládeže	2016	obec	Rozpočet obce	5 športových podujatí
<b>Prioritná oblasť 3 - Environmentálna</b>				
<b>Opatrenie 3.1 Rozvoj projektov odpadového hospodárstva</b>				
3.1.1 Vybudovanie zberného dvora	2016	obec	Rozpočet obce, EF, OPKŽP*	70 t/rok 950 m <sup>2</sup>
3.1.3 Obstaranie technológie na výrobu drevnej štiepky vrátane skladového hospodárstva	2015-2020	obec	Rozpočet obce, EF, OPKŽP*	1 traktor (štiepkovač) ks skladových kontajnerov
3.1.4 Vybudovanie kanalizácie	2016-2020	obec	Rozpočet obce, EF, OPKŽP*	2,8 km kanalizácie
<b>Opatrenie 3.2 Zlepšenie kvality ovzdušia</b>				
3.2.1 Vybudovanie okrasného parku v lokalite "Jazero"	2020	obec	Rozpočet obce	1 400 m <sup>2</sup> verejnej plochy
<b>Opatrenie 3.3 Protipovodňové opatrenia</b>				
3.3.1 Výstavba protipovodňových poldrov v potoku za obcou	2016-2020	obec	Rozpočet obce, EF, OPKŽP*	1240 obyvateľov obce chránených pred povodňami
3.3.2 Rekonštrukcia kanálu "vo farskej uličke" a úprava spevnenie brehu	2017	obec	Rozpočet obce	150 m kanála

zdroj: vlastné spracovanie

Skratky a vysvetlivky:

IROP – Integrovaný regionálny operačný program

PRV – Program rozvoja vidieka

PO KŽP – OP kvalita životného prostredia

OPKaHR – OP konkurencieschopnosť a hospodársky rast

EF – Environmentálny fond

\*v závislosti od získaných finančných prostriedkov

#### 4.4. Systém monitorovania a hodnotenia

Systém monitorovania, hodnotenia a aktualizácie PHSR zahŕňa:

- monitorovanie plnenia akčného plánu, aktualizácia akčného plánu – obec raz ročne získa a spracuje pripomienky úradu, poslancov a verejnosti, zvyčajne do leta v čase začiatku prípravy rozpočtu na ďalší rok,
- hodnotenie plnenia PHSR – samospráva vyhodnotí dosiahnuté výsledky a dosahy realizovaných opatrení do 31. mája za predošlý rok. (Formulár č. R3 - Záznam z monitorovania, Formulár č. R4 – Monitorovacia správa, Formulár č. R5 - Plán hodnotenia a monitorovania),
- aktualizácia PHSR (Samospráva uskutoční každé 3 – 4 roky)

Hlavný nástroj komunikácie PHSR pre obec predstavuje webová stránka so sprievodnými komunikačnými kanálmi: úradná tabuľa, rozhlas. Základným nástrojom monitorovania a kontroly sú „Podklady na rokovanie obecného zastupiteľstva“. Zamestnanci obecného úradu pripravujú vstupné údaje, na príprave materiálu sa podieľajú komisie zastupiteľstva, rokujú o ňom poslanci, materiál a zastupiteľstvo sú verejné.

##### Tab.č.23 Záznam z monitorovania (Formulár č. R3) PRÍKLAD

Správa o plnení akčného plánu obce XY ku dňu..... bola spracovaná v zmysle Programu hospodárskeho rozvoja a sociálneho rozvoja obce XY na roky 2015 - 2020, časť 4.Realizačná časť. Cieľom monitoringu Akčného plánu obce XY je pripraviť komplexnú informáciu o tom, ako sa plnia opatrenia navrhnuté v PHSR obce a počas celého obdobia platnosti dokumentu v rokoch 2015 - 2020. Tieto údaje sú k dispozícii pre samosprávu a širokú verejnosť.

Akčný plán obce XY je zoradený podľa priorít, oblastí a opatrení. Odpočet aktivít v akčnom pláne je spracovaný z pohľadu obce XY. V akčnom pláne sú vymenované aktivity bežného, kapitálového a podporného charakteru v časovom slede. Ide o aktivity, ktoré je potrebné realizovať v ďalšom období. Akčný plán je spracovaný na základe údajov zo schváleného rozpočtu obce, schválených strategických dokumentov obce.

Aktuálna verzia akčného plánu je zverejnená na webovej stránke obce [www.....](http://www.....)

Pripomienky k akčnému plánu obce je možné zaslať e-mailom na adresu .....@.....sk.

Ďalší monitoring akčného plánu sa uskutoční ku dňu .....

zdroj: vlastné spracovanie

Monitorovanie a hodnotenie súvisí aj s analýzou a riadením rizík a komunikáciou s verejnosťou ako „pravidelný odpočet“ a prezentácia dosiahnutých výsledkov, umožňuje PHSR vhodne aktualizovať (časovo a vecne). Vychádza z Plánu hodnotenia a monitorovania – Formulár č. R5. Súčasťou monitorovacej správy je aktualizácia a hodnotenie stavu plnenia ukazovateľov vo Formulári č. P2 a v tejto fáze je vhodné použiť Formulár č. R4.

<b>Tab.č.24 Monitorovacia správa (Formulár č. R4) PRÍKLAD</b>									
Úroveň prvku stratégie	Opis prvkov stratégie	Plánovaný termín realizácie	Ukazovateľ výstupu	Počiatočná hodnota ukazovateľa	Plánovaná hodnota ukazovateľa	Skutočná hodnota ukazovateľa	Rozpočet obce od do	Externé zdroje od do	Realizácia aktivít od do a plán na obdobie od do
<b>Cieľ 1 - Podpora konkurencieschopnosti, hospodárskeho rastu a rozvoj infraštruktúry obce</b>									
<b>Opatrenie 1.3 Dobudovanie technickej infraštruktúry obce</b>									
Projekt 1.3.1 Rekonštrukcia verejného osvetlenia	Dobudovanie technickej infraštruktúry obce	2015-2016	Počet zrekonštruovaných svetelných bodov	0	230	xx	183.000,00		
.									
.									
.									
<b>Cieľ 2 .....</b>									
<b>Opatrenie....</b>									
Projekt ...									
.									
.									

zdroj: vlastné spracovanie

Formulár č. P2 (Tab.č.22) je neoddeliteľnou súčasťou monitorovacej správy.

<b>Tab.č.25 Plán hodnotenia a monitorovania (Formulár č. R5)</b>		
Plán priebežných hodnotení PHSR na programové obdobie 2015 - 2020		
Typ hodnotenia	Vykonať prvýkrát	Dôvod vykonania/ periodicita
Strategické hodnotenie	najskôr v roku 2016	podľa rozhodnutia obce/koordinátora PHSR a vzniknutej spoločenskej potreby
Operatívne hodnotenie		
Tematické hodnotenie časti PHSR	v roku 2016	téma hodnotenia identifikovaná ako riziková časť vo výročnej monitorovacej správe za predchádzajúci kalendárny rok
Ad hoc mimoriadne hodnotenie		pri značnom odklone od stanovených cieľov
		pri návrhu na revíziu PHSR
Ad hoc hodnotenie celého PHSR alebo jeho časti		na základe rozhodnutia starostu/primátora, kontrolného orgánu obce/mesta, podnetu poslancov; na základe protokolu NKÚ SR, správy auditu...
Ad hoc hodnotenie celého PHSR alebo jeho časti	každoročne	V súlade so zákonom NRSR č.539/2008 Z.z. o podpore regionálneho rozvoja

zdroj: vlastné spracovanie

#### 4.5. Stručný popis komunikačnej stratégie

Komunikačnú stratégiu je potrebné zamerať tak na internú, ako aj externú komunikáciu. Pri príprave je možné vychádzať z formulára č. Ú3 Metodiky pre vypracovanie PHSR. K prehľadu sa priložia zápisy, spísané pripomienky členov k zaslaným materiálom a prezenčné listiny v prípade už zrealizovaných komunikačných aktivít.

Pracovný tím zabezpečí informovanie verejnosti o realizácii PHSR a v prípade potreby verejné prerokovanie aktualizácie PHSR. Vychádza pri tom z časových rámcov uvedených vo Formulári č. R6 – Komunikačný plán PHSR.

<b>Tab.č.26 Komunikačný plán pre fázu realizácie PHSR (Formulár č. R6)</b>							
<b>P. č.</b>	<b>Časový rámec</b>	<b>Miesto konania</b>	<b>Ciel'ová skupina</b>	<b>Forma</b>	<b>Téma, ciele</b>	<b>Vstupné údaje</b>	<b>Výstupy</b>
1.	06/2015	ObÚ	obyvatelia	Zasadnutie ObZ	PHSR - Schválenie zámeru	Návrh zámeru	Zápisnica z rokovania ObZ
2.	07/2015	ObÚ, obec	obyvatelia	Verejný prieskum Dotazník	PHSR Strategická časť	Dotazník	Podklady k strategickej časti PHSR
3.	10/2015	ObÚ	obyvatelia	Materiál na zasadnutie ObZ	Schválenie PHSR	Návrh dokumentu	Uznesenie ObZ
4.	10/2015	ObÚ	obyvatelia	Materiál na zasadnutie ObZ	Rozpočet obce na r.2016	Návrh dokumentu	Uznesenie ObZ
5.	05/2016	ObÚ	obyvatelia	Verejné pripomienkovanie /Materiál na zasadnutie ObZ	Vyhodnotenie PHSR za r.2015	Monitorovacia správa	Uznesenie ObZ
6.	05/2017	ObÚ	obyvatelia	Verejné pripomienkovanie /Materiál na zasadnutie ObZ	Vyhodnotenie PHSR za r.2016	Monitorovacia správa	Uznesenie ObZ
7.	05/2018	ObÚ	obyvatelia	Verejné pripomienkovanie /Materiál na zasadnutie ObZ	Vyhodnotenie PHSR za r.2017	Monitorovacia správa	Uznesenie ObZ
8.	05/2019	ObÚ	obyvatelia	Verejné pripomienkovanie /Materiál na zasadnutie ObZ	Vyhodnotenie PHSR za r.2018	Monitorovacia správa	Uznesenie ObZ
9.	05/2020	ObÚ	obyvatelia	Verejné pripomienkovanie /Materiál na zasadnutie ObZ	Vyhodnotenie PHSR za r.2019	Monitorovacia správa	Uznesenie ObZ
10.	05/2021	ObÚ	obyvatelia	Verejné pripomienkovanie /Materiál na zasadnutie ObZ	Vyhodnotenie PHSR za r.2020	Monitorovacia správa	Uznesenie ObZ
11.	05/2021	ObÚ	obyvatelia	Zasadnutie ObZ	Aktualizácia PHSR – príprava na PHSR 2021-2027	Návrh zámeru	Uznesenie ObZ

zdroj: vlastné spracovanie



## 5. FINANČNÁ ČASŤ

Obsahuje finančné zabezpečenie jednotlivých opatrení a aktivít, inštitucionálnu a organizačnú stránku realizácie programu rozvoja obce.

Zahrňa najmä:

- indikatívny finančný plán na celú realizáciu PHSR,
- model viaczdrojového financovania jednotlivých opatrení, aktivít (projektov) za účasti sociálno-ekonomických partnerov v území v prepojení na programový rozpočet obce.

### 5.1. Zdroje financovania regionálneho rozvoja

Aby mohla obec realizovať projektové zámery a aktivity zahrnuté v PHSR potrebuje zabezpečiť ich finančné krytie. Tabuľka č.6 zahrňa možné zdroje financovania regionálneho rozvoja vo všeobecnosti v súlade s §4 zákona.

<b>Tab.č.27 Zdroje financovania regionálneho rozvoja</b>		
Druh	Riadne zdroje financovania	Doplňkové zdroje financovania
Zdroj	a) zo štátneho rozpočtu vrátane finančných prostriedkov z rozpočtových kapitol ministerstiev	finančné prostriedky z EÚ určené:
	b) zo štátnych účelových fondov	a) hospodársky zaostalým regiónom, ktoré podľa ukazovateľov hospodárskeho rozvoja a sociálneho rozvoja vykazujú nižšiu úroveň rozvoja, ako je priemerná úroveň EÚ
	c) z rozpočtov vyšších územných celkov	b) regiónom s nepriaznivou štruktúrou zamestnanosti a podnikateľského prostredia
	d) z rozpočtov obcí	
	e) z prostriedkov fyzických osôb	
	f) z prostriedkov právnických osôb	
	g) z úverov a príspevkov medzinárodných organizácií	
	h) z prostriedkov vyplývajúcich z medzinárodných zmlúv o poskytnutí grantu uzatvorených medzi Slovenskou republikou a inými štátmi	
	i) z iných prostriedkov, ak to ustanoví osobitný predpis	

zdroj: vlastné spracovanie

**Rozpočet obce** a jeho tvorbu legislatívne vymedzujú zákony: zákon o obecnom zriadení (§9) v znení neskorších predpisov a zákon č.583/2004 Z.z. o rozpočtových pravidlách samosprávy v znení neskorších predpisov.

Rozpočet obce sa vnútorne člení na:

- bežné príjmy a bežné výdavky (ďalej len „bežný rozpočet“),
- kapitálové príjmy a kapitálové výdavky (ďalej len „kapitálový rozpočet“),
- finančné operácie.

Príjmy rozpočtu obce ďalej delíme na:

- a) výnosy miestnych daní a poplatkov podľa osobitného predpisu,
- b) nedaňové príjmy z vlastníctva a z prevodu vlastníctva majetku obce a z činnosti obce a jej rozpočtových organizácií podľa tohto alebo osobitného zákona,
- c) úroky a iné príjmy z finančných prostriedkov obce,
- d) sankcie za porušenie finančnej disciplíny uložené obcou,
- e) dary a výnosy dobrovoľných zbierok v prospech obce,
- f) podiely na daniach v správe štátu podľa osobitného predpisu,
- g) dotácie zo štátneho rozpočtu na úhradu nákladov preneseného výkonu štátnej správy v súlade so zákonom o štátnom rozpočte na príslušný rozpočtový rok a dotácie zo štátnych fondov,
- h) ďalšie dotácie zo štátneho rozpočtu v súlade so zákonom o štátnom rozpočte na príslušný rozpočtový rok,
- i) účelové dotácie z rozpočtu vyššieho územného celku alebo z rozpočtu inej obce na realizáciu zmlúv podľa osobitných predpisov,
- j) prostriedky z Európskej únie a iné prostriedky zo zahraničia poskytnuté na konkrétny účel,
- k) iné príjmy ustanovené osobitnými predpismi.

Za vlastné príjmy rozpočtu obce sa považujú príjmy rozpočtu obce podľa písm. a) - f).  
Príjmy obce môžeme rozdeliť podľa Tab. č. 7:

<b>Tab.č.28 Členenie príjmov obce</b>			
Vlastné		Cudzie	
Daňové	Nedaňové	Návratné	Nenávratné
Daň z príjmu FO	Príjmy z vlastníctva majetku	Úvery a pôžičky	Dotácie
Miestne dane	Príjmy z činnosti samosprávy	Komunálne zmenky	
	Poplatky	Príjmy z emisie CP	
	Sankcie, pokuty, dary	Komunálny leasing	
	Príjmy z mimorozpočtových fondov		

*zdroj: vlastné spracovanie*

Možné využitie týchto zdrojov bolo použité aj pri zostavovaní Akčného plánu v časti 4.3 Formulár č. R1.

Obec má na r.2015 schválený vyrovnaný rozpočet (s výhl'adom do r.2017)

<b>Tab.č.29 Rozpočet obce Unín na r.2014 - 2017</b>				
<b>Rok/EUR</b>	<b>2014</b>	<b>2015</b>	<b>2016</b>	<b>2017</b>
Bežné príjmy	761 445,00	761 445,00	799 517,26	837 589,50
Kapitálové príjmy	29 545,00	29 545,00	0,00	0,00
Finančné operácie	294 150,00	294 150,00	303 607,50	318 065,00
<b>Príjmy spolu</b>	<b>1 085 140,00</b>	<b>1 085 140,00</b>	<b>1 103 124,76</b>	<b>1 157 654,50</b>
Bežné výdavky	720 242,00	720 242,00	737 962,50	755 683,00
Kapitálové výdavky	338 790,00	338 790,00	293 790,00	293 790,00
Finančné operácie	26 108,00	26 108,00	27 413,40	28 718,80
<b>Výdavky spolu</b>	<b>1 085 140,00</b>	<b>1 085 140,00</b>	<b>1 059 165,90</b>	<b>1 078 191,80</b>
Hospodárenie celkom	0	0	43 958,86	79 462,70

zdroj: Obecný úrad Unín

## 5.2. Finančný rámec PHSR

Pri tvorbe finančného rámca bol použitý Formulár č. F2, ktorý zahŕňa možné navrhnuté projekty a aktivity vrátane možných zdrojov financovania – samostatná Príloha č.5

Finančný rámec na realizáciu PHSR pre potreby súhrnného prehľadu plánovaných projektov a aktivít je formulárom s podrobnou štruktúrou plánovaných finančných prostriedkov na opatrenia, projekty a aktivity PHSR na celé jeho obdobie a obsahuje aj podmienky a predpoklady jeho plnenia na základe možných scenárov vývoja. Dobré naplánovať finančnú a inštitucionálnu kapacitu je náročné a dobrý finančný rámec vytvára predpoklady na zvládnutie realizácie PHSR v súlade s reálnymi možnosťami obce.

**Model viaczdrojového financovania** – financovanie projektov bude viaczdrojové zloženie zdrojov bude zahŕňať rozpočet obce, zdroje EÚ, štátne dotácie, úverové zdroje a ďalšie zdroje.

## 5.3. Indikatívny finančný plán PHSR

Indikatívny rozpočet – sumarizácia je celkovým prehľadom plánovaných finančných prostriedkov počas celej platnosti schváleného PHSR, má priamy vzťah k rozpočtu obce (s dosahom na jej hospodárenie) a mal by rešpektovať princípy zodpovedného finančného manažmentu.

<b>Tab.č.30 Indikatívny rozpočet PHSR – sumarizácia (Formulár č.5)</b>								
Rok	2014	2015	2016	2017	2018	2019	2020	Spolu €
I.Hospodárska oblasť	0	228 000	891 500	151 000	50 000	50 000	50 000	1420 500
II. Sociálna oblasť	0	0	337 000	83 000	81 000	80 000	80 000	661 000
III. Environmentálna oblasť	0	22 500	864 500	529 000	524 500	525 000	529 000	2 995 500
Spolu €	0	250 500	2 093 000	763 500	655 500	655 000	659 500	5 077 000

Schválený indikatívny rozpočet je potrebné zapracovať do rozpočtu obce a ďalších záväzných dokumentov.

## 6. ZÁVEREČNÁ ČASŤ

<b>Tab.č.31 Schválenie PHSR (Formulár č. Z1)</b>	
Dokument	Program hospodárskeho a sociálneho rozvoja obce Unín na r.2015-2020
Prerokovanie	<ul style="list-style-type: none"> <li>• Prerokovanie v orgánoch samosprávy (zastupiteľstvo, odborné komisie)</li> <li>• Verejné pripomienkovanie (zverejnené na webovej stránke, úradnej tabuli)</li> </ul>
Schválenie	Uznesenie zastupiteľstva

Program hospodárskeho a sociálneho rozvoja obce Unín na r.2015 - 2020 bol zverejnený na webovej stránke obce [www.unin.sk](http://www.unin.sk) aj na úradnej tabuli a následne schválený na zasadnutí Obecného zastupiteľstva dňa ..... uznesením č. ....

## 7. PRÍLOHY

### Príloha č. 1 - Zoznam členov riadiaceho tímu

Ján Palkovič	starosta obce (garant PHSR)
Ing. Dušan Petráš	zástupca starostu, predseda komisie finančnej, správy majetku, sociálnych vecí a obchodu
Štefan Andel	člen komisie pre kultúru, šport a vzdelanie
Peter Khúla	predseda komisie výstavby, ÚP a ŽP
Mgr. Martin Hoferka Th.D.	člen komisie pre kultúru, šport a vzdelanie
Mgr. Lukáš Mihál	člen riadiaceho tímu
Peter Rehák	predseda komisie verejného poriadku
Bc. Juraj Ondráš	predseda pre kultúru, šport a vzdelanie
Mgr. Ľubomíra Masaryková	člen komisie pre kultúru, šport a vzdelanie
Mgr. Peter Regásek	člen komisie výstavby, ÚP a ŽP
Ing. Mgr. Gabriela Gergelová	externý dodávateľ, konateľ

**Príloha č. 2 - Zoznam informačných zdrojov použitých v PHSR**

(východiskové strategické a koncepčné dokumenty, súvisiaca legislatíva)

<b>Názov dokumentu / Zdroj dát</b>	<b>Platnosť dokumentu</b>	<b>Úroveň dokumentu</b>	<b>Oblasť dát / téma</b>	<b>Webová stránka</b>
Národná stratégia regionálneho rozvoja SR 2020 - 30 (NSRR)	2030	národná		<a href="http://www.mindop.sk">www.mindop.sk</a>
Koncepcia územného rozvoja Slovenska 2001 - záväzná časť v znení KURS 2011	2030	národná		<a href="http://www.mindop.sk">www.mindop.sk</a>
Stratégia Európa 2020	2020	národná		<a href="http://www.mindop.sk">www.mindop.sk</a>
Národný program reforiem 2014	2014 - 2017	národná		<a href="http://www.finance.gov.sk">www.finance.gov.sk</a>
Metodika na vypracovanie PHSR 2014-2020, (verzia 2.0, Február 2015)	2014 - 2020	národná		<a href="http://www.mindop.sk">www.mindop.sk</a>
Partnerská dohoda SR 2014-2020	2020	národná		<a href="http://www.partnerskadohoda.gov.sk">www.partnerskadohoda.gov.sk</a>
Operačné programy 2014-2020	2020	národná		
PHSR TTSK 2014 -2020	2020	regionálna		
PHSR TTSK 2007-2013	2013			
Územný plán TTSK nový 14.4.2015		regionálna		
Krajinno-ekologický plán TTSK k ÚP		regionálna		
Okres Skalica v číslach, RRASl.sk, 2009		regionálna		brožurka
Územný plán obce Unín do r.2020	2020	miestna		<a href="http://www.unin.sk">www.unin.sk</a>
Ročný výkaz o komunálnom odpade za r.2014	2013	miestna		Obecný úrad
Štatút obce		miestna		<a href="http://www.unin.sk">www.unin.sk</a>
Rozpočet obce na r.2015 -2017	2014	miestna		Obecný úrad
Štatistický úrad SR, MOŠ				<a href="http://www.statistics.sk">www.statistics.sk</a>
Štatistický úrad SR, databáza DATACube			Demografia	<a href="http://datacube.statistics.sk">datacube.statistics.sk</a>
Štatistický úrad SR, databáza DATACube			Bývanie	<a href="http://datacube.statistics.sk">datacube.statistics.sk</a>
Štatistický úrad SR, databáza DATACube			Školstvo a vzdelávanie	<a href="http://datacube.statistics.sk">datacube.statistics.sk</a>
Štatistický úrad SR, databáza DATACube			Zdravotníctvo	<a href="http://datacube.statistics.sk">datacube.statistics.sk</a>
Štatistický úrad SR, databáza DATACube			Sociálna starostlivosť	<a href="http://datacube.statistics.sk">datacube.statistics.sk</a>
Štatistický úrad SR, databáza DATACube			Ekonomická situácia	<a href="http://datacube.statistics.sk">datacube.statistics.sk</a>

Zdroj: vlastné spracovanie



**Príloha č. 3 – Zoznam podnikateľských subjektov**

Číslo	Názov PO/sídlo/Sk NACE:	Adresa
1	Alexandra Bulková	Unín 7
2	Anton Mihál	Unín 344
3	Anton Pecha	Unín 19
4	Astra Security, s.r.o.	Unín 331
5	Dalibor Kovács	Unín 317
6	Dana Ondrášová - KOZMETIKA DANA	Unín 341
7	Ferdinand Kollár - KACHLIARSTVO	Unín 97
8	Florián Ovečka Kovovýroba Unín	Unín 357
9	Frogy, s.r.o.	Unín 163
10	Ing. Ivan Kováč - PEKO	Unín 244
11	Ivan Dermek	Unín 157
12	J.P.D. - Group, s.r.o.	Unín 434
13	Jana Jankovcová	Unín 183
14	Jana Vaculková	Unín 389
15	Jarmila Hrtúsová	Unín 396
16	Jaroslav Horinka	Unín 312
17	Jaroslav Kríž	Unín 329
18	JOLUS s.r.o.	Unín 47
19	JOLUS trade, s.r.o.	Unín 425
20	Jozef Bordáč	Unín 423
21	Jozef Grňa s.r.o.	Unín 45
22	Jozef Mágr	Pri Potoku 248
23	JUDr. Ján Štěpánik	Unín 50
24	Juraj Drúžek	Unín 444
25	Ján Flajžík - SKLENÁRSTVO	Unín 253
26	Ján Glogovský	Unín 433
27	Ján Hladký	Unín 358
28	Ján Palkovič	Unín 334
29	Ján Vaculka - JAVA	Unín 389
30	Ján Včelka	Unín 53
31	Ján Ábela	Unín 390
32	Kristína Masaryková	Unín 332
33	Ladislav Kubiček	Unín 391
34	Lucia Havlová	Unín 192
35	Lucia Malíková	Unín 443
36	Lucia Švecová	Unín 255
37	Lukáš Sabay	Unín 195
38	Marian Hrtús - Pohostinstvo	Unín 396
39	Marián Tokoš - Hostinec Rozka	Unín 165
40	Marián Švec	Unín 255
41	Martin Lukáč ML auto	Unín 98
42	Martin Šrámek	Unín 348
43	MBG INVEST s. r. o.	Unín 209
44	Mgr. Michaela Vaňková	Unín 430
45	Mgr. Ľubomíra Masaryková - ZAHRAVNÍCTVO PRIMAVERA	Unín 324
46	Michal Potreský - STOLÁRSKE PRÁCE	Unín 114
47	Mikuláš Mach	Unín 100
48	Milan Ujhelyi	Unín 374
49	Miroslav Jakubáč	Unín 407
50	Miroslav Matula	Unín 419
51	ML autotrans, s.r.o.,	Unín 98
52	MUDr. Marián Landl - HÉBE	Nová 399
53	MUDr. Zora Landlová	Nová 399
54	Mária Flajžíková	Unín 442

55	Oľga Martišiaková	Unín 71
56	Pavel Vach	Unín 12
57	Pavol Dermek	Unín 157
58	Pavol Huliman	Unín 295
59	Peter Olejník	Unín 413
60	Peter Regásek - JPD	Unín 434
61	Peter Ujhelyi	Unín 374
62	Radoslav Sokol	Unín 411
63	Radovan Řepa	Unín 366
64	Roman Chrenka	Unín 177
65	PD Petrova Ves	Unín 165
66	Rozália Šišková	Unín 345
67	Skarleta Vaňková	Unín 430
68	Stanislav Vlk - Montprojekt	Unín 406
69	Terézia Faganová - PNEUSERVIS	Unín 291
70	Tomáš Olejník	Unín 413
71	TRISMES, s.r.o.	Unín 331
72	VAREZ INTERIER, s.r.o.	Unín 32
73	Vlastimil Bachratý	Unín 411
74	Wolfdesign s.r.o.	Unín 406
75	Zlatica Malíková	Unín 16
76	Zuzana Dinková KADERNÍCTVO	Unín 33
77	Ľubica Andelová-LASIČKY	Unín 366
78	Ľubica Jankovcová	Unín 183
79	Ľubomír Rehák	Unín 378
80	Ľuboš Mihál - LEVIL Interier,s.r.o.	Unín 231
81	Štefan Daniel	Unín 146
82	Štefan Vacula	Unín 159

Zdroj: [www.unin.sk/podnikajte-v-obci](http://www.unin.sk/podnikajte-v-obci)

**Príloha č. 4 - Ex-post vyhodnotenie PHSR na r.2006-2015**

## **Príloha č. 5 – Finančný rámec PHSR**