

**PROGRAM HOSPODÁRSKEHO ROZVOJA  
A SOCIÁLNEHO ROZVOJA OBCE  
BRESTOVANY  
2015 - 2025**

Vypracoval:



**MEDIA COELI ®**

[www.mediacoeli.sk](http://www.mediacoeli.sk)

*Nasledujúci Program hospodárskeho rozvoja a sociálneho rozvoja (PHSR) je vypracovaný v súlade s platným znením zákona č. 539/2008 o podpore regionálneho rozvoja a s princípmi tvorby strategického dokumentu uvedené v Metodike na vypracovanie PHSR, verzia 2.0. z roku 2015.*

*Ciele a priority nasledujúceho PHSR sú v súlade s cieľmi a prioritami ustanovenými v Národnej stratégii regionálneho rozvoja Slovenskej republiky 2020/30, PHSR zohľadňuje ciele a priority ustanovené v Programe hospodárskeho rozvoja a sociálneho rozvoja Trnavského samosprávneho kraja 2009 – 2015 a je vypracovaný podľa záväznej časti územnoplánovacej dokumentácie obce.*

## Obsah

<b>1. Úvod .....</b>	<b>4</b>
<b>2. Analytická časť PHSR.....</b>	<b>7</b>
2.1. <i>Analýza vnútorného prostredia.....</i>	7
2.1.1 Sociálne podmienky – ľudské zdroje.....	8
2.1.1.1. Vývoj nezamestnanosti v obci.....	12
2.1.2. Hospodárske podmienky a technická infraštruktúra.....	14
2.1.2.1. Potenciál obce v oblasti rozvoja výroby a služieb.....	14
2.1.2.2. Odvetvia výroby a služieb .....	14
2.1.2.3. Základné ekonomické ukazovatele obce .....	15
2.1.2.4 Technická infraštruktúra .....	16
2.1.2.5 Energetická infraštruktúra .....	17
2.1.2.6 Sociálna infraštruktúra.....	18
2.1.2.7 Zdravotná infraštruktúra .....	18
2.1.2.8 Kultúrna infraštruktúra .....	18
2.1.2.9 Verejnoprospešné inštitúcie.....	19
2.1.2.10 Bývanie.....	19
2.1.2.11 Vzdelávanie .....	20
2.1.2.12 Kultúra.....	21
2.1.2.13 Šport .....	21
2.1.3. Environmentálne podmienky .....	21
2.1.3.1 Prírodné danosti obce .....	22
2.1.3.2 Voda .....	23
2.1.3.3 Pôda.....	23
2.1.3.4 Ovzdušie.....	23
2.1.3.5 Odpady.....	24
2.2. <i>Analýza vonkajšieho prostredia .....</i>	25
2.3. <i>Zhrnutie súčasného stavu územia.....</i>	28
<b>3. Strategická časť.....</b>	<b>33</b>
<b>4. Programová časť.....</b>	<b>36</b>
<b>5. Realizačná časť.....</b>	<b>46</b>
5.1. <i>Inštitucionálne a organizačné zabezpečenie .....</i>	46
5.2. <i>Monitorovanie a hodnotenie.....</i>	47
5.3. <i>Komunikačný plán .....</i>	48
<b>6. Finančná časť.....</b>	<b>51</b>
6.1. <i>Indikatívny finančný plán .....</i>	51
6.2. <i>Finančný rámec pre realizáciu PHSR .....</i>	52
<b>7. Záver .....</b>	<b>58</b>
<b>8. Zoznam príloh.....</b>	<b>59</b>

## 1. Úvod

<b>Názov:</b>	Program hospodárskeho rozvoja a sociálneho rozvoja obce Brestovany na roky 2015 - 2025
<b>Územné vymedzenie :</b>	Trnavský kraj, Brestovany
<b>Územný plán obce/VÚC schválený:</b>	áno
<b>Dátum schválenia PHSR:</b>	27.11.2015
<b>Dátum platnosti:</b>	od 30.11.2015 do 31.12.2025
<b>Verzia</b>	1.0
<b>Publikovaný verejne:</b>	21.12.2015

<b>Zámer spracovania PHSR</b>	
<b>Názov dokumentu</b>	Program hospodárskeho rozvoja a sociálneho rozvoja obce Brestovany na roky 2015 - 2025
<b>Forma spracovania</b>	S pomocou externých odborníkov spracovanie na základe verejnej súťaže. Spracovateľom je spoločnosť: MEDIA COELI <sup>®</sup> , Pekárska 11, 917 01 Trnava Spracovateľský kolektív: Mgr. Barbora Jančíová, Ing. Michaela Gregušová
<b>Riadenie procesu spracovania</b>	Dokument bol spracovaný v zmysle platnej legislatívy a metodiky na spracovanie PHSR. Riadiaci tím pozostával z členov externého spracovateľského kolektívu. Na vypracovaní jednotlivých častí PHSR sa v zmysle metodiky podieľali aj členovia troch pracovných skupín, kde boli zastúpení poslanci obce ako členovia odborných komisií, pracovníci obecného úradu a vybraní zástupcovia občianskej spoločnosti v obci. Verejnosť sa zapojila formou dotazníkového prieskumu, verejného prerokovania a verejného pripomienkovania PHSR.
<b>Obdobie spracovania</b>	Obdobie spracovania: 10.10.2014 – 20.10.2015
<b>Financovanie spracovania</b>	Náklady na vlastné spracovanie dokumentu na základe výsledku verejnej súťaže boli financované z vlastných zdrojov obce.
<b>Informácie</b>	www.brestovany.sk

Program hospodárskeho rozvoja a sociálneho rozvoja obce (PHSR) je hlavný strategický dokument obce a určuje jej koncepčný a systematický rozvoj v horizonte 5 – 10 rokov.

Dosiahnutie strategického cieľa PHSR obce presahuje hranice jedného volebného obdobia. Z tohto dôvodu bol PHSR spracovaný uplatnením princípu partnerstva v súlade s Metodikou pre spracovanie PHSR (Ministerstvo dopravy, výstavby a regionálneho rozvoja SR, júl 2014) a metodológiou OECD s názvom „Nástroje regionálnej politiky na úrovni samosprávnych krajov SR“ z roku 2009. PHSR obce je vypracovaný v súlade s cieľmi a prioritami nadradených strategických a koncepčných dokumentov: Národná stratégia regionálneho rozvoja (máj 2014), priority Trnavského samosprávneho kraja, Regionálna integrovaná územná stratégia a Program hospodárskeho rozvoja a sociálneho rozvoja Trnavského samosprávneho kraja 2009 – 2015.

Pod pojmom partnerstvo sa chápe spolupráca sociálno-ekonomických partnerov na príprave, uskutočňovaní, financovaní, monitorovaní a hodnotení realizácie priorít a cieľov podpory regionálneho rozvoja. Sociálno-ekonomickými partnermi sú ústredné orgány štátnej správy, miestne orgány štátnej správy, vyšší územný celok, susedné obce, mikroregión, ktorého je obec členom, a iné fyzické a právnické osoby s potenciálom ovplyvniť rozvoj obce na miestnej, regionálnej alebo celoštátnej úrovni.

Potreba vypracovať nový PHSR obce na obdobie 2015 - 2025 vyplýva zo zmien v obci v období platnosti pôvodného programu a tiež zo zmeny legislatívnych podmienok v SR (schválenie novely zákona č. 539/2008 Z. z. o podpore regionálneho rozvoja).

Aktualizovaný PHSR umožní obci pripraviť sa na čerpanie štrukturálnych a investičných fondov Európskej únie v období 2014 – 2020 na základe Partnerskej dohody SR a nastaví dlhodobé smerovanie obce.

<b>Zoznam analyzovaných koncepčných dokumentov</b>			
<b>Názov dokumentu</b>	<b>Platnosť dokumentu</b>	<b>Úroveň dokumentu</b>	<b>Zdroj</b>
Stratégia Európa 2020	2020	Nadnárodná	<a href="http://www.eu2020.gov.sk">www.eu2020.gov.sk</a>
Partnerská dohoda na roky 2014 - 2020	2020	Nadnárodná	<a href="http://www.partnerskadohoda.gov.sk">www.partnerskadohoda.gov.sk</a>
Národná stratégia regionálneho rozvoja SR (NSRR)	2030	Národná	<a href="http://www.mindop.sk">www.mindop.sk</a>
Program hospodárskeho rozvoja a sociálneho rozvoja Trnavského samosprávneho kraja 2009 – 2015	2015	Regionálna	<a href="http://www.enviroportal.sk">www.enviroportal.sk</a> <a href="http://www.trnava-vuc.sk">www.trnava-vuc.sk</a>
Územný plán VÚC TTSK	-	Regionálna	<a href="http://www.trnava-vuc.sk">www.trnava-vuc.sk</a>
PHSR Brestovany na roky 2007 - 2013	2013	Miestna	<a href="http://www.brestovany.sk">www.brestovany.sk</a>
Územný plán obce Brestovany v platnom znení vrátane zmien a doplnkov	-	Miestna	<a href="http://www.brestovany.sk">www.brestovany.sk</a>
Programový rozpočet obce Brestovany na roky 2015 - 2017	2017	Miestna	<a href="http://www.brestovany.sk">www.brestovany.sk</a>
Záverečné účty obce za roky 2010 - 2013	-	Miestna	<a href="http://www.brestovany.sk">www.brestovany.sk</a>
Program odpadového hospodárstva obce na roky 2011 - 2015	2015	Miestna	<a href="http://www.enviroportal.sk">www.enviroportal.sk</a>
Rozvoj regionálnych partnerstiev ako základ novej Európy, 2005, ZMO-región JE	-	Regionálna	<a href="http://www.zmo.sk">www.zmo.sk</a>

Proces vypracovania PHSR bol zabezpečený nasledujúco:

- riadenie: externý spracovateľ vybraný na základe verejnej súťaže
- pracovná skupina pre hospodársku, sociálnu, environmentálnu oblasť
- zapojenie verejnosti: a) dotazníkový prieskum; b) verejné prerokovanie PHSR

Počas prípravy PHSR bol na webovom sídle a úradnej tabuli obce oznam o spracovaní PHSR s možnosťou žiadať viac informácií priamo od povereného pracovníka obecného úradu, prípadne s možnosťou kontaktovať externého spracovateľa PHSR. Pracovné skupiny sa podieľali na pripomienkovaní analytickej časti a spolupracovali pri tvorbe ostatných ťažiskových častí PHSR. Návrh PHSR bol na záver verejne prerokovaný v priestoroch obecného úradu.

Harmonogram spracovania PHSR													
2014				2015									
Mesiac	X	XI	XII	I	II	III	IV	V	VI	VII	VIII	IX	X
Úvod													
Analytická časť													
Strategická časť													
Programová časť													
Realizačná časť													
Finančná časť													
Záver													

PHSR rieši rozvoj obce v súlade s jej špecifikami a požiadavkami modernej spoločnosti. Môže významne prispieť k zvýšeniu prosperity územia. Dokument vyjadruje spoločnú víziu budúceho rozvoja obce založenú na výsledkoch strategického plánovania. Navrhované aktivity vychádzajú z miestnych podmienok a potrieb a smerujú k zlepšeniu kvality života v obci.

## 2. Analytická časť PHSR

### 2.1. Analýza vnútorného prostredia

Nasledujúce riadky analyzujú silné a slabé stránky obce z hľadiska nasledujúcich aspektov:

- ľudské zdroje (počet obyvateľov, úmrtnosť/pôrodnosť, vek, pohlavie, migrácia a pod.)
- vzdelávanie a vzdelanosť (počet žiakov)
- pracovný trh
- hospodárenie obce
- podnikateľské prostredie (počet firiem, zameranie, počet zamestnancov a pod.)
- bytový fond (počet bytových jednotiek, typ vlastníctva a pod.)
- zdravotná infraštruktúra
- technická infraštruktúra
- bezpečnosť
- doprava
- kultúra
- životné prostredie

Analýza vnútorného prostredia je rozdelená na tri tematické celky: sociálne, hospodárske (ekonomické) a environmentálne podmienky. Pre každý z tematických celkov je spracovaná samostatná SWOT analýza.

**Tabuľka 1: Zoznam kvantitatívnych a kvalitatívnych dát**

Zoznam použitých kvantitatívnych a kvalitatívnych dát		
Oblasť dát / téma	Zdroj dát	Webová stránka
<b>Demografia</b>	Štatistický úrad SR Inštitút informatiky a štatistiky	www.statistics.sk www.infostat.sk
<b>Bývanie</b>	Štatistický úrad SR Inštitút informatiky a štatistiky	www.statistics.sk www.infostat.sk
<b>Školstvo a vzdelávanie</b>	Štatistický úrad SR Ústav informácií a prognóz	www.statistics.sk www.uips.sk
<b>Zdravotníctvo</b>	Národné centrum zdravotníckych informácií	www.nczisk.sk
<b>Sociálna starostlivosť</b>	Úrad práce, sociálnych vecí a rodiny SR Ministerstvo vnútra SR	www.upsvar.sk www.minv.sk
<b>Ekonomická situácia</b>	Štatistický úrad SR Slovenská agentúra pre rozvoj investícií a obchodu Finančná správa SR	www.statistics.sk www.sario.sk intrastat.financnasprava.sk
<b>Životné prostredie</b>	Slovenský hydrometeorologický ústav Slovenská agentúra životného prostredia	www.shmu.sk www.enviroportal.sk

### 2.1.1 Sociálne podmienky – ľudské zdroje

Obec Brestovany patrí medzi väčšie obce okresu Trnava. Z hľadiska demografického vývoja v sledovanom období obec kopírovala charakter vidieckeho osídlenia v podmienkach trnavského regiónu, s obvyklými demografickými a ekonomickými podmienkami (prevyšujúci počet obyvateľov v produktívnom), čo sa aktívnymi opatreniami obce v oblasti bytovej politiky v ostatnom období podarilo zabezpečiť a zvrátiť tak starnutie populácie a zaistiť stabilný demografický vývoj.

Nasledovné tabuľky poskytujú prehľad demografického vývoja obce v rokoch 2007 – 2013, pre porovnanie je tiež uvádzaný údaj za rok 2001. Zdrojom dát boli údaje Štatistického úradu SR a údaje zo Sčítania obyvateľov, bytov v domov za roky 2001 a 2011.

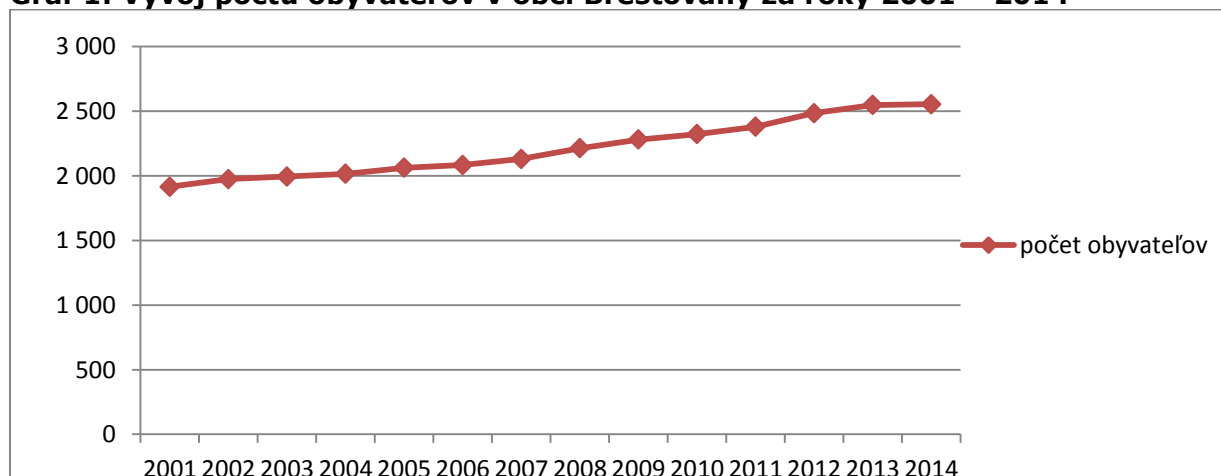
**Tabuľka 2: Štruktúra obyvateľstva v rokoch 2001 – 2013 v obci Brestovany (stav k 31.12.2014)**

Rok	Predproduktívny vek 0 – 14 rokov		Produktívny vek 15 -59 rokov		Poproduktívny vek 60 a viac rokov		Počet obyvateľov celkom	Index starnutia
	počet	%	počet	%	počet	%	počet	%
2001	353	18,43	1201	62,72	361	18,85	1915	102,27
2007	318	14,92	1304	61,19	509	23,89	2131	160,06
2008	337	15,22	1371	61,92	506	22,85	2214	150,15
2009	355	15,57	1411	61,89	514	22,54	2280	144,79
2010	353	15,20	1456	62,70	513	22,09	2322	145,33
2011	376	15,80	1685	70,80	319	13,40	2380	84,84
2012	405	16,30	1748	70,34	332	13,36	2485	81,98
2013	428	16,80	1778	69,78	342	13,42	2548	79,91
2014	423	16,56	1656	64,84	475	18,60	2554	112,29

**Zdroj:** Štatistický úrad SR

**Pozn.:** Dôvodom rozdielu v demografických údajoch ŠÚ SR a výsledkov sčítania obyvateľstva je fakt, že údaje o počte obyvateľov k 31.12.2011 sú vypočítané bilančnou metódou z východiskových stavov k 1. 1. 2011, počtov živonarodených, zomrelých a ŠÚ SR registrovaných zmien trvalého pobytu v roku 2011. Do východiskového počtu obyvateľov k 1.1.2011 boli premietnuté výsledky sčítania obyvateľov, domov a bytov v roku 2011 použitím rebilančnej metódy na demografické udalosti od 1.1. 2011 do rozhodujúceho okamihu sčítania.

**Graf 1: Vývoj počtu obyvateľov v obci Brestovany za roky 2001 – 2014**



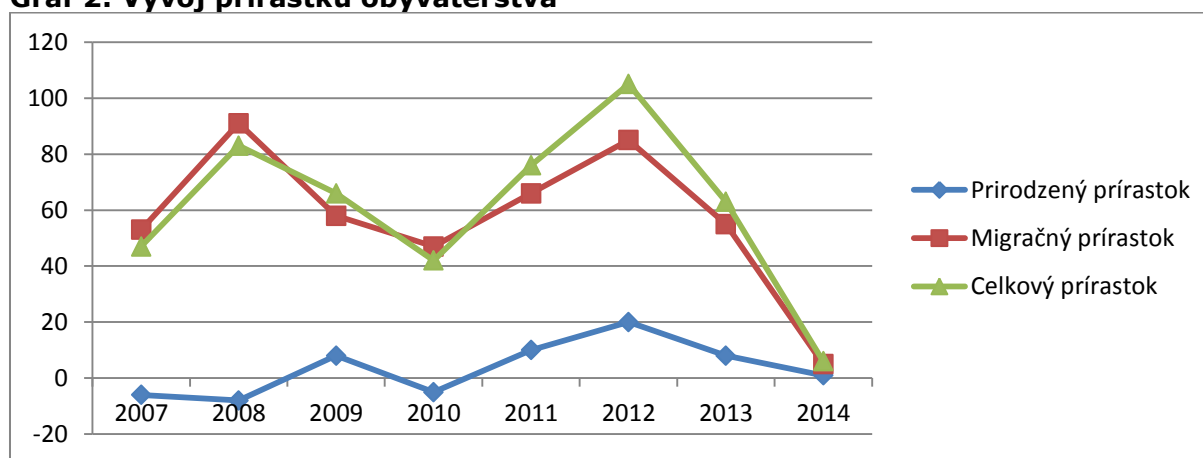


**Tabuľka 3: Prírodný prírastok obyvateľstva (stav k 31.12.2014)**

Rok	Nar.	Zom.	Prír. prírastok (- úbytok)	Pristáh.	Vystáh.	Prírastok (-úbytok)	Celkový prírastok (-úbytok)
2007	22	28	-6	75	22	53	47
2008	18	26	-8	107	16	91	83
2009	30	22	8	83	25	58	66
2010	17	22	-5	105	58	47	42
2011	36	26	10	112	46	66	76
2012	35	15	20	111	26	85	105
2013	29	21	8	98	43	55	63
2014	29	28	1	53	48	5	6

**Zdroj:** Štatistický úrad SR.

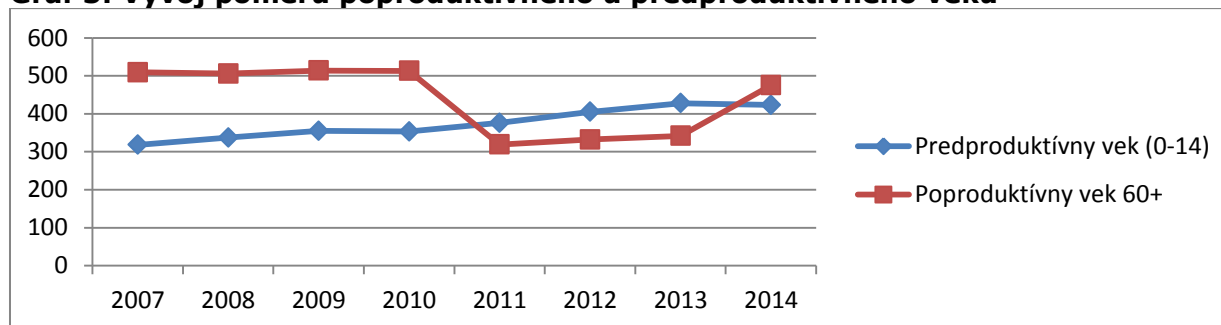
**Graf 2: Vývoj prírastku obyvateľstva**



**Tabuľka 4: Index vitality (predproduktívny vek/poproduktívny vek x 100)**

	2001	2007	2010	2013	2014
<b>Index vitality</b>	101,95	62,47	68,81	125,14	89,05

**Graf 3: Vývoj pomeru poproduktívneho a predproduktívneho veku**



V sledovanom období index vitality postupne stúpal až na úroveň 125,14%. Táto hodnota indikuje ustálený typ populácie – viac detí do 15 rokov ako ľudí nad 50 rokov. V ostatnom období dokonca tento index dosiahol vyššiu úroveň hodnotenia než hodnota na úrovni Trnavského kraja. Podľa údajov Štatistického úradu SR v roku 2009 dosiahol index vitality na úrovni kraja 111,5 %, pričom prognózy hovoria o klesajúcom indexe v roku

2015 na úrovni 94,4%, 2020 na úrovni 80,5% a 2025 na úrovni 69,2%<sup>1</sup>. Dôvodom tohto priaznivého zvratu vo vývoji populácie obce boli opatrenia v oblasti bývania – rozšírenie plôch pre individuálnu bytovú výstavbu a tiež výstavba obecných nájomných bytov.

Z pohľadu budúceho vývoja súčasná demografická štruktúra obce vytvára priaznivé predpoklady pre postupný rast počtu obyvateľov v obci, vzhľadom na vzdialenosť obce od krajského mesta Trnava. Vývoj počtu obyvateľov je ovplyvnený nielen reprodukciou obyvateľstva, ale i možnosťami a rozsahom novej bytovej výstavby. Obec v platnom územnom pláne ráta s viacerými územiami pre individuálnu bytovú výstavbu a tiež výstavbu bytových domov. To vytvára dostatočné priestorové podmienky pre zníženie migrácie mladých obyvateľov obce do mesta a tiež uspokojí prípadné zvýšené potreby na bývanie. Keďže ľudia v súčasnosti hľadajú možnosti bývania v tichšom vidieckom prostredí, možno počítať aj s prisťahovaním obyvateľov.

Nasledujúce tabuľky poskytujú prehľad štruktúry obyvateľstva obce podľa národnosti, náboženského vyznania, vzdelania a ekonomickej aktivity na základe údajov zo sčítania obyvateľov z roku 2011.

**Tabuľka 5: Štruktúra obyvateľstva obce Brestovany podľa národnosti (stav k 1.1.2011)**

Národnosť	Počet obyvateľov	Podiel na obyvateľoch s trvalým bydliskom v %
Slovenská	2182	93,53%
Maďarská	2	0,09
Česká	6	0,27
Nemecká	1	0,04
Rómska	5	0,21
Ukrajinská	1	0,04
Pol'ská	1	0,04
Židovská	1	0,04
Moravská	1	0,04
Nezistené	133	5,70
<b>Spolu</b>	<b>2 333</b>	<b>100</b>

**Zdroj:** Sčítanie obyvateľov, domov a bytov z roku 2011.

**Tabuľka 6: Štruktúra obyvateľstva podľa náboženského vyznania (stav k 1.1.2011)**

Náboženské vyznanie/cirkev	Počet obyvateľov	Podiel na obyvateľoch s trvalým bydliskom v obci v %
Rímsko-katolícka	1861	79,77
Grécko-katolícka	9	0,38
Evanjelická augsburského vyznania	11	0,48
Cirkev českosloveská	1	0,04

<sup>1</sup> „Územný plán regiónu Trnavského samosprávneho kraja – zadanie, september 2011, Trnavský samosprávny kraj, str. 25; citované zo zdrojov ŠÚ SR r,2009 a z Prognózy vývoja obyvateľstva v okresoch SR do roku 2025, Infostat, VDC, november 2008 pre roky 2015-2025

<b>husitská</b>		
Kresťanské zbory	8	0,34
Náboženská spoločnosť Jehovovi svedkovia	5	0,21
Bahájske spoločenstvo	1	0,04
Iné	8	0,34
Nezistené	225	9,65
Bez vyznania	204	8,75
<b>Spolu</b>	<b>2 333</b>	<b>100</b>

**Zdroj:** Sčítanie obyvateľov, domov a bytov z roku 2011.

**Tabuľka 7: Štruktúra obyvateľstva podľa vzdelania (stav k 1.1.2011)**

Stupeň najvyššie dosiahnutého vzdelania	Počet obyvateľov	Podiel na obyvateľoch s trvalým bydliskom v obci v %
Základné	305	13,04
Učňovské (bez maturity)	421	18,05
Stredné odborné (bez maturity)	241	10,33
Úplné stredné učňovské (s maturitou)	108	4,62
Úplné stredné odborné (s maturitou)	496	21,28
Úplné stredné všeobecné	60	2,57
Vyššie odborné	29	1,24
Vysokoškolské bakalárske	63	2,70
Vysokoškolské	167	7,15
Vysokoškolské doktorandské	11	0,47
Bez vzdelanie	370	15,86
Nezistené	62	2,65
<b>Spolu</b>	<b>2 333</b>	<b>100</b>

**Zdroj:** Sčítanie obyvateľov, domov a bytov z roku 2011.

Na základe vyššie uvedených tabuliek 5-7 je zrejmé, že obyvateľstvo obce Brestovany v hlavných líniách kopíruje štatistické ukazovatele na úrovni Trnavského kraja.

**Tabuľka 8: Štruktúra obyvateľstva podľa ekonomickej aktivity (stav k 1.1.2011)**

Ekonomická aktivita	Počet obyvateľov	Podiel na obyvateľoch s trvalým bydliskom v obci v %
Pracujúci (okrem dôchodcov)	984	42,17

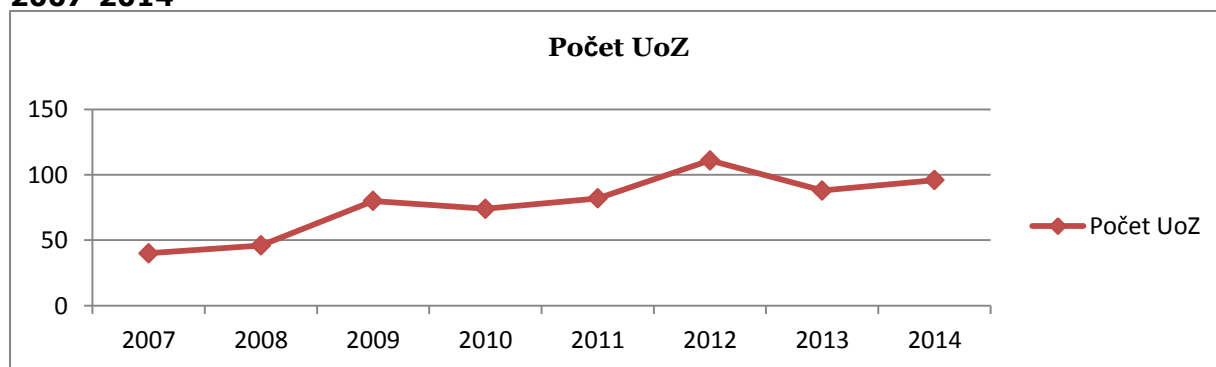
<b>Pracujúci dôchodcovia</b>	45	1,93
<b>Osoby na materskej dovolenke</b>	19	0,81
<b>Osoby na rodičovskej dovolenke</b>	61	2,61
<b>Nezamestnaní</b>	104	4,47
<b>Študenti stredných škôl</b>	102	4,38
<b>Študenti vysokých škôl</b>	41	1,76
<b>Osoby v domácnosti</b>	10	0,43
<b>Dôchodcovia</b>	472	20,23
<b>Príjemcovia kapitálových príjmov</b>	0	0
<b>Deti do 16 rokov</b>	396	16,97
<b>iná</b>	9	0,39
<b>Nezistená</b>	90	3,85
<b>Ekonomicky aktívni (celkom)</b>	<b>1152</b>	<b>49,38</b>
<b>Spolu</b>	<b>2 333</b>	<b>100</b>

**Zdroj:** Sčítanie obyvateľov, domov a bytov z roku 2011.

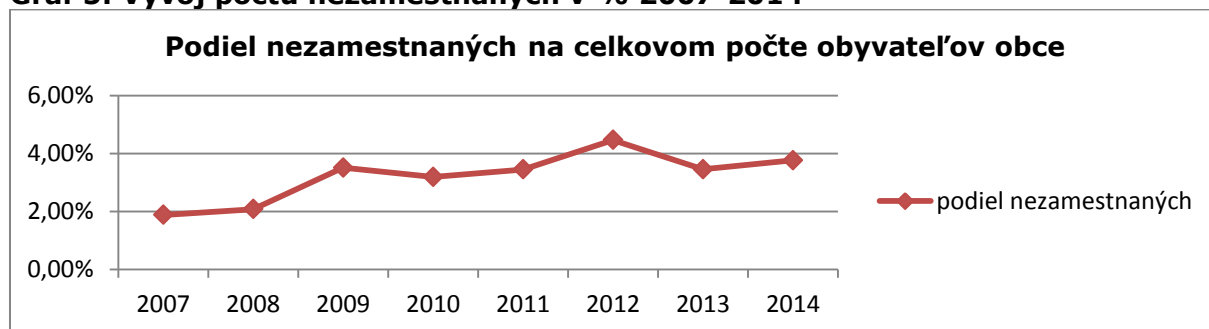
#### 2.1.1.1. Vývoj nezamestnanosti v obci

Jednou z hlavných priorít obce je zvyšovať zamestnanosť a tak prispievať k zvyšovaniu životnej úrovne občanov. Podporou rozvoja podnikateľského prostredia, služieb a cestovného ruchu chce obec vytvoriť nové efektívne pracovné príležitosti pre nezamestnanú aktívnu pracovnú silu a tým postupne znižovať nezamestnanosť v obci.

**Graf 4: Vývoj počtu UoZ (uchádzačov o zamestnanie) v absolútnych číslach 2007-2014**



**Graf 5: Vývoj počtu nezamestnaných v % 2007-2014**



**Tabuľka 9a: Vývoj počtu UoZ v obci podľa dĺžky evidencie**

	Celkový počet UoZ	Do 3 mes.	4-12 mes.	13-24 mes	25-48 mes	Nad 48 mes.
2007	40	9	16	1	3	11
2008	46	22	15	1	1	7
2009	80	26	41	7	1	5
2010	74	27	27	8	5	7
2011	82	38	29	6	1	8
2012	111	24	55	21	8	3
2013	88	18	39	18	8	5
2014	96	23	46	13	11	3

Zdroj: ŠÚ SR

**Tabuľka 9b: Vývoj počtu UoZ podľa veku**

	Celkový počet UoZ	Do 19 rokov	20-29 rokov	30-39 rokov	40-49 rokov	Nad 50 rokov
2007	40	4	9	5	10	12
2008	46	2	12	12	10	10
2009	80	3	22	19	46	20
2010	74	3	26	23	7	15
2011	82	4	25	31	10	12
2012	111	2	33	34	22	20
2013	88	2	22	27	22	15
2014	96	5	23	34	17	17

Zdroj: ŠÚ SR

**Tabuľka 9c: Vývoj počtu UoZ podľa vzdelania**

	UoZ	ZŠ	Vyuč. list	Stred. odb. bez mat.	Úplné stred. s mat.	Úplné stred. všeob. s mat.	Úplné stred. odb.s mat.	Vyššie a VŠ
2007	40	0	14	0	4	1	8	2
2008	46	9	15	1	6	2	9	4
2009	80	12	25	0	14	0	23	6
2010	74	10	27	0	16	0	14	7
2011	82	13	30	0	8	0	17	14
2012	111	16	42	1	17	4	22	6
2013*	88	14	35	0	0	2	31	6
2014*	96	12	36	0	0	0	36	12

Zdroj: ŠÚ SR

**Pozn.:** \* Za rok 2013, 2014 sú údaje uvádzané v iných kategóriách (kategória úplné stredné vzdelanie s maturitou a úplné stredné odborné vzdelanie s maturitou sú zlúčené do jednej kategórie).

Poskytnuté údaje potvrdzujú pomerne stabilný vývoj nezamestnanosti v sledovanom období na úrovni do 5 %, čo je pod mierou evidovanej nezamestnanosti v okrese Trnava (6,79% k 31.12.2014). Vývoj počtu nezamestnaných v obci je pomerne stabilný, ovplyvňuje ho najmä postupný nárast počtu obyvateľov obce. Miera nezamestnanosti (pozitívne i negatívne) sa môže meniť aj podľa tvorby pracovných miest v meste Trnava (okresné a krajské sídlo) a blízkom okolí, vzhľadom k dochádzkovej vzdialenosti. Zníženie nezamestnanosti môže pozitívne ovplyvniť aj výstavba nových lokalít priemyselného parku pri krajskom sídle vo vzdialenosti do 20 km.

Pre zníženie nezamestnanosti v obci je potrebné:

- stabilizovať počet obyvateľov s výhľadom na postupný nárast
- vytvoriť podmienky pre novú výstavbu rodinných domov
- dobudovať zariadenia občianskej vybavenosti a služieb
- dobudovať technickú infraštruktúru ako nevyhnutných predpoklad pre rozvoj obce

## 2.1.2. Hospodárske podmienky a technická infraštruktúra

### 2.1.2.1. Potenciál obce v oblasti rozvoja výroby a služieb

Podnikateľské prostredie v obci je relatívne dobre rozvinuté, hoci tu pôsobí málo väčších súkromných zamestnávateľov. Nepoľnohospodárska výroba je v obci zastúpená viacerými prevádzkami. V obci sú zaregistrované aj ďalšie právnické osoby, ktoré podnikajú v oblastiach ako sprostredkovateľské služby, maloobchod, podnikateľské a obchodné poradenstvo, reklamná a propagačná činnosť a pod.

**Tabuľka 10: Počet právnických osôb v obci Brestovany za roky 2007 - 2014**

	2007	2008	2009	2010	2011	2012	2013	2014
<b>PO neziskové</b>	5	5	5	6	6	8	10	10
<b>PO ziskové</b>	6	11	15	14	13	17	18	21
<b>PO spolu</b>	11	16	20	20	19	25	28	31

**Zdroj:** ŠÚ SR.

Z vyššie uvedených štatistických údajov vyplýva, že počet podnikateľských a ekonomicky aktívnych subjektov v obci stabilne stúpa, čo vytvára dobré predpoklady pre tvorbu pracovných miest v obci a trvalo udržateľný rozvoj. Pozitívnym faktorom rozvoja podnikania v obci je blízkosť k okresnému a krajskému mestu, vybudovanie obchvatu mesta Trnava, ktorý umožňuje priame napojenie na diaľničný systém.

### 2.1.2.2. Odvetvia výroby a služieb

Obec je charakteristická pomerne rozsiahlym a pestrým zastúpením rôznych oblastí podnikania. Obec vytvára priestor pre mnohé hospodárske aktivity. Okrem iných je tu tradične zastúpené poľnohospodárstvo, stavebníctvo, služby a potravinárstvo. Na rozdiel od iných obcí v okrese nie je v obci priamo zastúpená poľnohospodárska výroba. Ornú pôdu v katastri obce vo veľkej miere obhospodaruje PD Zavar. Nepoľnohospodárska výroba je zastúpená predovšetkým spoločnosťami pôsobiacimi v oblasti obchodných služieb a tiež výroby (napr. PÍLA BREST).

Obec má diverzifikovanú štruktúru hospodárstva, i keď existuje rezerva na rast rozmanitosti ekonomických aktivít v obci a to hlavne v oblasti cestovného ruchu.

**Tabuľka 11: Zoznam podnikateľských subjektov v obci (čiastkový výpis )**

<b>Evidencia podnikateľských subjektov v obci – čiastkový výpis</b>			
<b>P.č.</b>	<b>Názov</b>	<b>SK NACE</b>	<b>Počet zamestnancov</b>
<b>1</b>	AQP, s.r.o. (aquapull)	47510Maloobchod s textilom v špecializovaných predajniach	3-4
<b>2</b>	PÍLA BREST, s.r.o.	16100Pilovanie a hoblovanie dreva	3-4
<b>3</b>	R.STAV Slovensko, s.r.o.	41202Výstavba neobytných budov	-
<b>4</b>	Respondio, s.r.o.	69200Účtovnícke a audítorské činnosti, vedenie účtovných kníh; daňové poradenstvo	0
<b>5</b>	SIMEKO, s.r.o.	69200Účtovnícke a audítorské činnosti, vedenie účtovných kníh; daňové poradenstvo	1
<b>6</b>	STAVBUILD, s.r.o.	42990Výstavba ostatných inžinierskych stavieb i. n.	-
<b>7</b>	SUMAN, s.r.o.	47590Maloobchod s nábytkom, svietidlami a inými domácimi potrebami v špecializovaných predajniach	1
<b>8</b>	Telstav, s.r.o.	43210Elektrická inštalácia	-
<b>9</b>	TT KONTAJNERY, s.r.o.	38210Spracúvanie a likvidácia iného ako nebezpečného odpadu	3-4
<b>10</b>	VINCOM, s.r.o.	47190Ostatný maloobchod v nešpecializovaných predajniach	-
<b>11</b>	V-VISION SK, s.r.o.	47990Ostatný maloobchod mimo predajní, stánkov a trhov	-

**Zdroj:** Obchodný register SR, Živnostenský register SR, www.finstat.sk; vlastné spracovanie.

**Pozn.:** Tabuľka neposkytuje úplný prehľad všetkých subjektov registrovaných v obci (sídlo/prevádzka), obsahuje zoznam subjektov, ktoré sú dôležitými zamestnávateľmi v obci, prípadne majú dostatočne významné obraty, aby perspektívne vytvárali v obci pracovné príležitosti.

### 2.1.2.3. Základné ekonomické ukazovatele obce

Z nižšie uvedených dát vyplýva, že obec dlhodobo hospodári s prebytkovým rozpočtom a je schopná tvoriť rezervu, a to aj v rokoch, kedy realizovala viacero investičných aktivít v súvislosti s čerpaním dotácií zo štrukturálnych fondov EÚ. Toto vytvára dobré predpoklady pre investičné akcie v obci v najbližších rokoch a tiež intenzívne čerpanie dotácií zo štrukturálnych fondov v období 2014 – 2020.

**Tabuľka 12: Základné ekonomické ukazovatele v EUR (rozpočtové príjmy a výdavky po zmenách k 31.12.)**

<b>Ukazovateľ</b>	<b>2011</b>	<b>2012</b>	<b>2013</b>	<b>2014</b>
<b>Bežné príjmy</b>	1 196 739	1 308 277	1 341 781	1 408 435
<b>Kapitálové príjmy</b>	1 004 670	38 529	82 760	10 000

<b>Finančné príjmy</b>	1 243 936	157 537	18 450	578 359
<b>Príjmy RO s právnou subjektivitou</b>	14 360	16 766	12 191	15 055
<b>Príjmy celkom</b>	<b>3 459 705</b>	<b>1 521 110</b>	<b>1 455 182</b>	<b>2 011 849</b>
<b>Bežné výdavky</b>	538 290	604 125	602 551	586 400
<b>Kapitálové výdavky</b>	2 191 426	121 584	61 200	639 677
<b>Finančné výdavky</b>	194 826	216 000	213 319	213 714
<b>Výdavky RO s právnou subjektivitou</b>	423 875	508 589	429 252	572 056
<b>Výdavky celkom</b>	<b>3 348 417</b>	<b>1 450 298</b>	<b>1 306 322</b>	<b>2 011 849</b>
<b>Výsledok hospodárenia</b>	<b>111 288</b>	<b>70 812</b>	<b>148 860</b>	<b>0</b>

**Zdroj:** obecný úrad – Výročné správy a Záverečné účty obce.

Podľa Záverečného účtu obce za rok 2014, celkom 95,33 % zdrojov obce je viazaných v dlhodobom hmotnom majetku, v reálnych číslach zvyšok predstavuje 537 869,18€ (z toho 529 911,54 EUR dlhodobý finančný majetok, 7 957,64€ dlhodobý nehmotný majetok), čo každoročne vytvára istý priestor na investície.

Vývoj pomeru medzi príjmami obce z daní a majetku voči príjmom zo štátneho rozpočtu v ostatných rokoch potvrdzuje nízku závislosť obce od prostriedkov štátneho rozpočtu. Daňové príjmy predstavujú 42,36% z bežných príjmov a sú tvorené z výnosu dane z príjmov poukázanej územnej samospráve, daní z nehnuteľností, daní za psa, zadní za užívanie verejného priestranstva, daní za nevýherné hracie prístroje, poplatkov za komunálny odpad a drobný stavebný odpad.

Na celkových výdavkoch sa bežné (prevádzkové) výdavky podieľali vo výške 48,38 %. Bežné výdavky neprinášajú priamy efekt pre rozvoj obce, ale predstavujú finančné zdroje spotrebované na chod samosprávy. Ich podiel na celkových výdavkoch samosprávy vytvára priestor pre investičné – kapitálové výdavky. Z tohto pohľadu má obec dostatočné podmienky pre čerpanie zdrojov z eurofondov pre ďalšie obdobie.

Obec k 31.12.2014 eviduje tieto záväzky: voči štátnym fondom 6 046 287,07€, voči dodávateľom 126 600,77€, voči zamestnancom 10 726,91€, voči poisťovniam a daňovému úradu 7 318,22€.

Obec eviduje nasledovné typy úverov v celkovej výške k 31.12.2014 6 046 287,07€:

- úver 2x15 bytových jednotiek
- úver 30 bytových jednotiek
- úver 2x20 bytových jednotiek
- úver 3x24 bytových jednotiek
- úver 2x24 bytových jednotiek

#### 2.1.2.4 Technická infraštruktúra

V obci vykonáva svoju činnosť Obecný úrad Brestovany s počtom 9 pracovníkov, z toho sú 4 administratívni pracovníci. Najvyšším výkonným a štatutárnym orgánom obce je starosta. Pracovníkom obce je aj hlavný kontrolór. Rozhodovacím orgánom v najdôležitejších otázkach života obce je obecné zastupiteľstvo, ktoré tvorí 9 poslancov volených tak ako starosta obce v priamych voľbách.



Obec prostredníctvom zriadeného spoločného stavebného úradu so sídlom v Trnave vykonáva prenesené kompetencie výkonu štátnej správy od 1. januára 2003 pre oblasť územného plánovania a stavebného poriadku. Ostatné kompetencie vykonáva vlastnými kapacitami pracovníkov.

V obci pôsobí miestny Farský úrad Brestovany, ktorý vykonáva kompetencie určené zákonom o rodine na úseku uzatvárania manželstva.

Výchovu a vyučovanie vykonáva plno organizovaná základná škola s materskou školou a so školskou jedálňou. Občiansku vybavenosť plní zdravotné stredisko. Pôsobí tu obvodný všeobecný lekár, zubár a lekárne.

Obecná technická infraštruktúra je pomerne dobre vybudovaná. V obci je zavedený zemný plyn a vybudovaný vodovod a kanalizácia. Verejné osvetlenie je zavedené vo všetkých častiach obce. Vedenie elektrickej energie je vzdušné. Hromadnú dopravu zabezpečujú pravidelné autobusové spoje SAD a vlaková preprava. V obci sa nachádzajú 4 autobusové zastávky a 1 vlaková zastávka.

Územie obce Brestovany je začlenené do širšieho okolia nasledujúcimi **dopravnými väzbami**: stredom obce je vedená cesta III/0628 s napojením na štátna cesta I. triedy č. I/61 Bratislava – Trnava – Piešťany – Žilina cez obec Bučany a v smere do Trnavy cez obce Dolné Lovčice a Zavar. Týmto smerom existuje napojenie na diaľnicu D1.

**Železničná doprava** - cez kataster obce vedie železničná trať Bratislava – Žilina – Košice. Zastávka osobných vlakov je priamo v obci Brestovany.

Pre účely **cyklistickej** dopravy nie je vyčlenená samostatná komunikácia. Sieť účelových zariadení miestnych komunikácií slúži aj pre turistické trasy sprístupňujúce turistické miesta katastra v Považskom Inovci. Nutnosť riešenia samostatných cykloturistických chodníkov sa predpokladá vzhľadom na nadväznosti na trasy navrhované VÚC Trnava.

**Dostupnosť leteckej dopravy** je zabezpečená najbližším letiskom v Piešťanoch vo vzdialenosti do 30 km od obce. Najbližšie z obce dostupné letisko pre medzinárodnú leteckú dopravu je v Bratislave vo vzdialenosti cca 57 km. Najbližšie letisko európskeho významu je vo Viedni v Rakúsku vo vzdialenosti do 120 km.

V obci prebieha bytová výstavba vidieckeho charakteru a tak **parkovanie** súkromných vozidiel je vyriešené v rámci garážovania v rodinných domoch, resp. odstavnými spevnenými plochami na vlastných pozemkoch, ďalšie sa nachádzajú pri nájomných bytových domoch. Pre zariadenia občianskej vybavenosti a služieb slúžia plochy vedľa miestnych komunikácií alebo priamo krajnice vozoviek, tie však nemožno zaradiť medzi parkovacie plochy.

### 2.1.2.5 Energetická infraštruktúra

Okres Trnava je v súčasnosti zásobovaný **elektrickou energiou** z jadrových zdrojov – komplex jadrových elektrární v Jaslovských Bohuniciach. Napojenie na elektrickú energiu je pomocou 22kV vzdušného vedenia č.206 zvedeného z vedenia Križovany – Bučany č. 8311, Bučany – EBO V1 č. 8313. Zásobovanie elektrickou energiou v rámci obce je 22 kV vzdušným káblom, ktorý sa výhľadovo z bezpečnostných dôvodov bude postupne prekladať do zeme. Zásobovanie elektrickou energiou zabezpečuje Západoslovenská energetika a.s. Bratislava cez trafostanice rovnomerne rozmiestnené v obci. Na posilnenie energetickej siete je v príprave výstavba novej stĺpovej trafostanice 630kVA.

Obec Brestovany je plne **plynofikovaná**. Zemný plyn je dodávaný z VVTL plynovodu cez regulačnú stanicu plynu do siete plynovodov. Prevádzkovateľom plynovodu je SPP a.s. Bratislava.

V roku 1999 Slovenské telekomunikácie vybudovali novú **telefónnu sieť** vrátane výmeny analógovej ústredne za digitálnu. Po rekonštrukcii má každý objekt v obci možnosť pripojenia na pevnú telefónnu sieť, čo má v súčasnosti veľký význam najmä z

hľadiska rozvoja informačných technológií a prístupnosti do siete Internetu. Rozvoj telefonizácie v obci intenzívne podporujú aj mobilní operátori Slovak Telecom, Orange a Telefonica (O2).

Zásobovanie pitnou vodou je z **verejného vodovodu**, ktorý je v správe spoločnosti TAVOS a.s. Podľa údajov územného plánu regiónu TTSK je na vodovod napojených v súčasnosti 100% obyvateľov, zámerom je postupne ako sa vybudujú dopojiť novovzniknuté lokality, a tým bude potrebné prehodnotiť kapacity vodárenských zariadení. Vzniká potreba zabezpečiť nový vodojem a zároveň zrekonštruovať automatickú čerpaciu stanicu.

Obec má vo veľkej miere vybudovanú **verejnú kanalizáciu** jej prevádzkovateľom je spoločnosť TAVOS, a.s. Piešťany Kanalizácia je kombinovaná gravitačná a tlaková s výtlačným potrubím a prečerpávacou stanicou. Kanalizácia je napojená na zrekonštruovanú čističku odpadových vôd v Zelenči. V súčasnosti je odkanalizovaných 90% obyvateľov.

#### 2.1.2.6 Sociálna infraštruktúra

V súčasnosti v obci Brestovany nie je žiaden objekt sociálnej starostlivosti. Absenciu zariadenia kompenzujú okolité sídla, konkrétne zariadenia v meste Trnava a obci Križovany nad Dudváhom. Obec v platnom územnom pláne počíta s vybudovaním areálu sociálneho zariadenia – zariadenia pre seniorov – v lokalite školského areálu.

V obci je zabezpečené stravovanie pre dôchodcov prostredníctvom Hostinca u Jozefa.

Dovtedy môže obec dopyt po sociálnych službách kompenzovať iba systémom sociálnej pomoci jednotlivcom, s využitím charitatívnej pomoci alebo terénnymi službami (napríklad opatrovateľskej služby) priamo v domácnostiach.

Výhľadové demografické trendy Slovenska hovoria o všeobecnom starnutí populácie (najmä po roku 2005 sa výrazne zvýšilo percento obyvateľov v poproduktívnom veku), čo sa prejaví zvýšeným dopytom po sociálnych službách.

#### 2.1.2.7 Zdravotná infraštruktúra

Zdravotná starostlivosť je v obci priamo dostupná. Základnú zdravotnú starostlivosť zabezpečuje ambulancia všeobecného lekára pre dospelých, zubná ambulancia a lekáreň v budove Obecného úradu. Za odbornou zdravotnou starostlivosťou a pohotovostnou službou dochádzajú občania do okresného mesta Trnava.

#### 2.1.2.8 Kultúrna infraštruktúra

V obci sa nachádzajú dva nehnuteľné objekty, ktoré patria do registra Národných kultúrnych pamiatok, a to kaštieľ (v súčasnosti škola) a park v katastri Malé Brestovany. Kultúrno-historický fond legislatívne neevidovaný obce má regionálny význam. Jeho primeranou záchranou, údržbou a využitím v oblasti kultúry a rozvoja cestovného ruchu je možné významnou mierou prispieť k ekonomickej prosperite obce. Medzi najvýznamnejšie miestne kultúrne pamiatky patria:

- kostol sv. Jána Krstiteľa (1778),
- Kaplnka sv. Martina biskupa (pri kostole, 1767),
- Lurdská jaskyňa(20.stor.),
- Trojičný stĺp (pri kostole, zač.20.stor.),
- Socha sv. Jána Nepomuckého (pred domom č.11/607, 1818),
- Drevený kríž (pred kostolom, pol.20.stor.),

- Socha Božské srdce Ježišovo (v predzáhradke domu súp.č.14/204, 1930),
- Kaplnka (súp. č. 47/625) v časti Horné Lovčice
- Socha sv. Jozefa vo Veľkých Brestovanoch,
- Socha sv. Floriána,
- Prícestný kríž (na konci obce),
- Ústredný cintorínsky kríž v Malých Brestovanoch a dobové náhrobníky na cintoríne,
- Ústredný cintorínsky kríž vo Veľkých Brestovanoch (1787) a dobové náhrobné kamene a liatinové kríže,
- Ústredný cintorínsky kríž v Horných Lovčiciach,

V obci je malá sála v budove Obecného úradu s kapacitou 80 osôb, ktorý slúži pre usporiadanie osláv, svadiieb a iných spoločenských podujatí a kultúrny dom má kapacitu 242 osôb. Kultúrny dom disponuje javiskovým sedením, šatňami, vlastným funkčným osvetlením a ozvučením. Kultúrny dom je využívaný pre kultúrno-spoločenské podujatia, ako aj rôzne školské podujatia, divadelné predstavenia, príležitostné oslavy, koncerty a diskotéky pre mládež. Budovu kultúrneho domu využívajú viaceré miestne spolky a združenia.

Obec tiež prevádzkuje knižnicu prístupnú pre širokú verejnosť.

Kapacity kultúrnych zariadení pokrývajú potreby počtu obyvateľov s časovým horizontom do roku 2020.

#### 2.1.2.9 Verejnoprospešné inštitúcie

Neodmysliteľnou súčasťou spoločenského života v obci je existencia pestrej palety záujmových združení.

**Tabuľka 13: Zoznam mimovládnych organizácií v obci**

Evidencia mimovládnych organizácií – čiastkový výpis			
P. č.	Názov	Predmet činnosti	Cieľová skupina
1	Poľovnícke združenie	Ochrana prírody a zvery	Verejnosť, zver
2	Dobrovoľný hasičský zbor	Ochrana obce a obyvateľov	Verejnosť
3	OZ Brestovany – nahlas	Rozvoj obce	Verejnosť
4	Ranč 4 kopytá	Šport, chovateľstvo	Verejnosť
5	TJ Družstevník Brestovany	Šport	Deti a mládež
6	ZO zväzu chovateľov poštových holubov	Chov poštových holubov	Verejnosť
7	Spevácky zbor seniorka	Spev	Verejnosť
8	ZO Slovenského zväzu protifašistických bojovníkov	Záujmy obce	Verejnosť
9	Chrámový zbor Brestovany	Spev	Verejnosť
10	ZO Jednoty dôchodcov Slovenska	Záujmy obce	Verejnosť

**Zdroj:** OÚ Brestovany

#### 2.1.2.10 Bývanie

Schválený územný plán obce v rámci zastavaného územia rieši stavebný rozvoj s takmer stopercentným dôrazom na obytnú výstavbu rodinných domov a nízkopodlažnú bytovú

výstavbu vrátane objektov základnej i vyššej občianskej vybavenosti. V navrhovanom období v rámci územného plánu sa predpokladá vytvorenie podmienok pre rast počtu obyvateľov obce. Z tohto vyplýva potreba intenzifikovať existujúce zastavané územie a tiež rozšíriť možnosti pre rozvoj bývania v nových lokalitách.

V súčasnosti je v obci 681 rodinných domov a 220 bytových jednotiek. Podrobnejšiu charakteristiku domového fondu poskytuje nasledujúca tabuľka.

**Tabuľka 14: Charakteristika domového fondu (2014)**

Názov ukazovateľa	Počet
<b>Byty spolu</b>	220
<b>Z toho obývané</b>	220
<b>Z toho neobývané</b>	-
<b>Byty v osobnom vlastníctve</b>	220
<b>Domy spolu</b>	<b>681</b>
<b>Z toho obývané</b>	<b>681</b>
<b>Z toho neobývané</b>	-

**Tabuľka 15: Prehľad novonavrhovaných lokalít na bývanie ÚP obce**

	Názov lokality	Forma výstavby	Počet domov
<b>1</b>	A1-4 Záhradná II	IBV	46
<b>2</b>	A1-5 Rošlímska II	IBV	44
<b>3</b>	A1-6 Železničná	IBV	90
<b>4</b>	A1-7 Lovčická II	IBV	46
<b>5</b>	A1-10 Družstevná	IBV	7
<b>IBV spolu</b>			<b>233</b>

**Zdroj:** ÚPN obce Brestovany, aktuálne k júl 2014.

#### 2.1.2.11 Vzdelávanie

V obci pôsobí Základná škola s materskou školou s vlastnou jedálňou. V rámci školy pôsobí aj školský klub. V areáli školy je multifunkčné ihrisko. Základná škola je plnoorganizovaná.

V areáli kaštieľa vedľa základnej školy je aj materská škola (základná a materská škola majú jednu právnu subjektivitu). Materská škola má v súčasnosti štyri triedy. Vzhľadom k tomu, že sa škôlka nachádza v areáli historického parku, zameriava sa na environmentálnu výchovu detí.

Vzhľadom na nárast počtu obyvateľov súčasná kapacita materskej školy v obci postačuje. Vzhľadom k nárastu počtu žiakov materskej školy je možné predpokladať aj postupný nárast počtu žiakov základnej školy v obci.

**Tabuľka 16: Stavy žiakov ZŠ a MŠ v jednotlivých rokoch**

Školský rok	Počet žiakov MŠ	Počet žiakov ZŠ
2007/2008	44	171
2008/2009	47	169
2009/2010	61	170
2010/2011	71	159
2011/2012	72	158
2012/2013	72	165

2013/2014	72	176
2014/2015	72	186
2015/2016	90	182

**Zdroj:** OÚ Brestovany

### 2.1.2.12 Kultúra

V obci s každoročne organizujú nasledovné podujatia:

- Brestovanské hudobné slávnosti
- Deň detí
- Deň matiek
- Úcta k starším
- Mikuláš
- Brestovanský minimaratón
- Deň Zeme

### 2.1.2.13 Šport

Športové aktivity v obci zastrešuje TJ Družstevník Brestovany, ktorá sa orientuje predovšetkým na futbal. Pre rekreáciu sú občanom k dispozícii okrem športového areálu TJ aj multifunkčné ihrisko v areáli školy a menšie detské ihriská.

Geografická poloha obce v regióne, konfigurácia terénu a ostatné prírodné a technické danosti nezaraďujú obec medzi rekreačne atraktívne oblasti cestovného ruchu vo vzťahu k širšiemu okoliu.

Z prírodných daností vychádzajú tieto predpoklady pre rekreačnú a športovú činnosti a formy rekreácie pre obyvateľov obce:

- pre prechádzky a pešiu turistiku – veľmi dobré
- pre zimné športy – nedostatočné (vzhľadom na terénne a klimatické podmienky)
- pre cykloturistiku -veľmi dobré (popri toku, spojenie s Trnavou – Považská trasa)
- pre špecifické činnosti – veľmi dobré (napr. poľovníctvo).

### 2.1.3. Environmentálne podmienky

Obec leží v severozápadnej časti Podunajskej nížiny, len 10 km od okresného mesta Trnava a zaraďuje sa k väčším obciam Trnavského regiónu. Katastrálne územie obce je ohraničené katastrami susedných obcí, a to obcou Bučany, Dolné Lovčice, Dolné Zelenice,

Katastrálne územie obce je o výmere 1 637 ha a pozostáva z katastrov Veľké Brestovany, Malé Brestovany a Horné Lovčice. Východná časť chotára je rovina na nive Blavy a Dudváhu, Západná časť vystupuje miernym svahom na východný okraj zalesnenej Trnavskej pahorkatiny s mocnými uloženinami spraše. Na nive sú lužné lesíky, najväčší je v lokalite Brestoviansky háj, chránenom prírodnom území so vzácnym zachovaným dubovo-brestovým nížinným lesom. Vodné toky, ktoré pretekajú katastrom obce patria do povodia Váhu. Najväčším z nich je Dudváh, ďalej je to potok Dolná Blava, Raštún a Krupský potok.

Kataster obce sa nachádza v priemernej nadmorskej výške 136 m n. m. Stav životného prostredia je potrebné hodnotiť z hľadiska znečistenia základných zložiek územia, ktorými sú voda, pôda, vzduch a odpady, ktoré pôsobia na kvalitu životného prostredia.

### 2.1.3.1 Prírodné danosti obce

Prírodný potenciál vymedzuje geografická charakteristika, klimatické podmienky, geologické zdroje, pôdne podmienky, hydrologické podmienky, flóra a fauna.

Z **geografického hľadiska**, katastrálne územie obce leží v severnej časti rozsiahlej Podunajskej nížiny, morfológicky patrí k rovinám s minimálnym prevýšením na aluviálnej nive. Táto je typická i pre územie Dolnovážskej riečnej nivy, ktorej väčšia časť sa nachádza na pravom brehu Váhu a ďalej na západ prechádza do samostatnej časti Dudvážska mokrad' v okolí nížinného úseku potoka Dudváh.

Z celkovej rozlohy obce 16 368 454 m<sup>2</sup> tvorí<sup>2</sup>:

- poľnohospodárska pôda celkom 14 288 148 m<sup>2</sup>
  - z toho 14 288 148 m<sup>2</sup> orná pôda
  - 15 196 m<sup>2</sup> vinice
  - 427 730 m<sup>2</sup> záhrady
  - 248 m<sup>2</sup> trvalý trávny porast
- nepoľnohospodárska pôda celkom 2 080 306 m<sup>2</sup>
  - z toho 519 394 m<sup>2</sup> lesný pozemok
  - 269 210 m<sup>2</sup> vodná plocha
  - 1 149 009 m<sup>2</sup> zastavané plochy
  - 142 693 m<sup>2</sup> ostatné plochy

Reliéf územia je morfológicky veľmi málo diferencovaný. Pôvodné morfoštruktúrne tvary sú zotreté v dôsledku intenzívneho obrábania pôdy a mnohých terénnych úprav. Nadmorská výška terénu sa pohybuje v priemere na úrovni 136 metrov nad morom.

Obec Brestovany patrí do **teplej až veľmi teplej klimatickej oblasti**, veľmi suchej, nížinnej klimatickej oblasti s počtom viac ako 237 slnečných dní s teplotou nad 5°C, s priemernou teplotou vo vegetačnom období 15 až 17°C. Priemerná ročná teplota vzduchu dosahuje 9,4°C. Najchladnejším mesiacom je január s teplotou -1 až -2°C a najteplejším júl s priemernou teplotou 21°C. Ročný úhrn zrážok je približne 613 mm. Najvyššie úhrny zrážok sa vyskytujú v letných mesiacoch. Prúdenie vetra je v prízemnej vrstve usmernené orientáciou doliny Váhu. Prevládajúci smer vetra za rok je severný a severozápadný a jemu zodpovedajúci opačný vietor od juhovýchodu. Priemerná rýchlosť vetra sa pohybuje okolo 3-4m/s.

Katastrálne územie obce Brestovany leží v širokom pásme **černozezí**. Okolo potokov sa nachádzajú čiastočne lužné pôdy. Černozeme majú dobrú prirodzenú zásobu živín a fyzikálne vlastnosti, ktoré zvyšujú odolnosť voči civilizačným vplyvom. Humusová tmavohnedá vrstva je 40-70 cm a postupne prechádza do materskej horniny. Černozeme patria k najkvalitnejším poľnohospodárskym pôdam a majú veľmi dobrú úrodnosť. V katastri obce prevládajú kultizemné čiernice karbonátové a kultizemné čiernice glejové, doplnkovo typické černozeme karbonátové a regozeme vzniklé orbou spráše z ktorej bola zmytá pôvodná černozem. Pôdy sú stredne ťažké, hlboké, bez skeletu, prevažne rovinného charakteru a prevažne bez prejavu plošnej vodnej erózie. Sú využívané ako orná pôda pre poľnohospodársku veľkovýrobu – pestovanie obilnín, kukurice, repky a krmovín, hlavne cukrovej repy a doplnkovo špeciálnych plodín.

Cez katastrálne územie obce Brestovany pretekajú potoky a prítoky Dolná Blava, Krupský potok a Dolný Dudváh, ktoré patria do povodia Váhu.

**Flóra** na území Brestovany je výsledkom spôsobu veľkoplošného hospodárenia a umiestnením priemyselných a energetických zariadení. Vysoké porasty stromov a kríkov sú iba pozdĺž potokov a v miestnom parku. Najväčšie zastúpenie majú: jaseň, lipa, jelša, topoľ, vrbá, agát, javor, orgován, pagaštan, baza čierna, ruža šípová, trnka, platan kanadský, buk, borovica, breza. Z rastlinných spoločenstiev sú zastúpené prhláva dvojdomá, palina obyčajná, lastovičník väčší, loboda tatárska, fialka ružová, púpava

<sup>2</sup> Zdroj: Databáza regionálnej štatistiky, Štatistický úrad SR, údaje sú za rok 2014.



lekárska, snežienka jarná, pľúcnik lekársky, durman obyčajný, bodliak trnitý a viaceré druhy tráv.

**Stav fauny** odráža výrazné zásahy do využitia územia a spôsobu hospodárenia na pôde. Zo šeliem sa vyskytuje líška, kuna lesná, tchor a lasica obyčajná, z kopytníkov srnec, občasne diviak, z vtákov plamienka driemavá, kuvik obyčajný, migruje haja červená, kaňa sivá, sokol myšiar a iné. Z poľovnej zveri sa vyskytuje bažant, jarabica, zajac poľný a kačica divá. Veľkú skupinu tvoria spevavce, krkavcovité vtáky, drozdy. Priamo v obydliach žijú lastovičky a belorítky domové, vrabce a komináriky.

Do katastrálneho územia obce Brestovany zasahuje vyhlásené Chránené vtáčie územie Špačinsko-nížnianske polia, ktoré bolo vyhlásené vyhláškou Ministerstva životného prostredia SR č. 27/2011 č. 27/2011 Z.z. dňa 10.2.2011.

### 2.1.3.2 Voda

Z hydrogeologického hľadiska územie spadá do kvartéru Váhu v Podunajskej nížine. Čo sa týka povrchových a podzemných vôd, územie nespadá do žiadnej významnej alebo chránenej vodohospodárskej oblasti. Obývaná časť obce je zásobovaná pitnou vodou z verejného vodovodu. Studne sa neprevádzkujú na účely dodávky pitnej vody, používajú sa iba na zavlažovanie. Podzemné vody nachádzajúce sa v tomto kolektore majú voľnú hladinu, ich kvalita patrí prevažne do 3. a 4. triedy kvality podľa stupňa kontaminácie znečisťujúcimi látkami (z 5-triednej stupnice). Obec sa nachádza v ochrannom pásme jadrového zariadenia a využívanie miestnych podzemných vôd je obmedzené.

Zraniteľnosť spodných vôd je čiastočne znečisťujúcimi látkami používaním v poľnohospodárstve a únikom rádionuklidov z jadrových zariadení. Povrchové vody vodného toku Horná Blava sú znečisťované znečisťujúcimi látkami splavovanými pri náhlých búrkach. Stav sa zhoršuje a ústupom lúčnych porastov pôvodne udržiavaných pozdĺž brehov Blavy.

### 2.1.3.3 Pôda

Najzávažnejším problémom, ktorý je zapríčinený zníženou stabilitou abiotického prostredia, je ohrozenie poľnohospodárskej pôdy vodnou eróziou. Podľa údajov z registra BEISS patria Brestovany do oblasti so slabou vodnou eróziou a bez veternej erózie.

Územie obce z hľadiska kvality pôdy patrí do 1. a 2. triedy, teda medzi relatívne čisté pôdy a nekontaminované pôdy (mierne kontaminované). Hlavným zdrojom kontaminácie pôdneho fondu cudzorodými látkami sú rôzne antropogénne aktivity spojené s aplikáciou niektorých hnojív (fosfáty) a chemikálií v poľnohospodárstve, priemyselnou činnosťou, výrazne koncentrovanou v neďalekom priemyselnom centre mesta Trnava a tiež doprava. Prostredníctvom erózie, ale aj premiestňovaním zrážkovými vodami, sa ťažké prvky môžu dostávať i do príľahlých aluviálnych drenážnych systémov a negatívne ovplyvňovať kvalitu povrchových i podzemných vôd.

### 2.1.3.4 Ovzdušie

Znečisťovanie ovzdušia na území katastra obce je diaľkovým prenosom emisií zo stacionárnych zdrojov okresných miest, z automobilovej dopravy. Podľa „Stratégie zásad a priorít štátnej environmentálnej politiky SR“ prijatej vládou SR a NR SR bola oblasť Trnavy zaradená medzi zdravotne závažné a ohrozené oblasti. Obec Brestovany podľa databázy BEISS ([www.beiss.sk](http://www.beiss.sk)) patrí medzi oblasti s mierne alebo minimálne znečisteným ovzduším. V obci sa nenachádza žiaden veľký zdroj znečistenia ovzdušia.

Najväčším negatívom je obsah prachu v ovzduší s priemernou ročnou hodnotou okolo  $30\mu\text{g}\cdot\text{m}^{-3}$  (mikrogramov na  $\text{m}^3$ ). Miestne zdroje znečistenia ovzdušia sú bezvýznamné. Najväčším zdrojom hluku je verejná doprava a priemyselné strediská na území obce.

Hodnoty hluku stanovené hygienickými normami nie sú prekračované ani v dopravnej špičke.

### 2.1.3.5 Odpady

Obec má vypracovaný POH pre roky 2011-2015. V obci Brestovany sa separuje sklo, papier, plasty a biologicky rozložiteľný odpad. Oddelene sa zhromažďujú odpady zo stavieb a demolácií a odpad zo záhrad, cintorína a zelene obce. V obci je zabezpečená separácia nasledovných odpadov:

20 01 01 Papier a lepenka

20 01 02 Sklo

20 01 39 Plasty

20 02 01 Biologicky rozložiteľný odpad

20 01 40 Kovy

Systém **zhodnocovania odpadu** v obci začal v roku 2000 zavedením separovaného zberu v obci. V súčasnosti sa prostredníctvom separovaného zberu v obci a následnej recyklácie u spracovateľov zhodnocujú: papier a lepenka, sklo, plasty, biologicky rozložiteľné odpady (verejná zeleň), komunálne nebezpečné odpady.

Zber je vykonávaný viacerými spôsobmi:

- Kontajnerový systém: Separované zložky komunálneho odpadu ako plasty – PET fľaše, sklo, papier a lepenka ukladajú obyvatelia obce podľa druhu do zberných nádob a kontajnerov. Bytové domy majú k dispozícii 1100 l nádoby a rodinné domy 240 l nádoby.
- Papier a plasty sa zbierajú do modrých vriec, ktoré zbierajú pracovníci zazmluvnej spoločnosti.
- Sklo sa zhromažďuje do 1100 litrových kontajnerov na sklo, ktoré sú umiestnené na určených verejných priestranstvách v obci. Vývoz kontajnerov skla zabezpečuje v zmysle zmluvy s firmou A.S.A. Trnava podľa potreby. V obci sú rozmiestnené aj kontajnery na šatstvo a textil (zberné nádoby A.S.A.), ktoré spoločnosť A.S.A. pravidelne zbiera.
- Zber nebezpečných odpadov vo veľkokapacitných kontajneroch: podľa potreby.
- Zberné miesta na biologicky rozložiteľný materiál: Biologicky rozložiteľný odpad zo záhrad občania kompostujú na vlastných pozemkoch. Odpad z cintorína a zelene obce je zhromažďovaný vo veľkokapacitnom kontajnery, ktorý vyváža firma A.S.A. Trnava na skládku Trnava a do kompostárne Trnava - Zavar.
- Odpad 20 03 04 Obsah zo žúmp sa zabezpečuje odborne spôsobilým subjektom. V obci je vybudovaná kanalizácia. Realizáciou kanalizácie sa znížil počet vyvázaných žúmp.
- Odpad 17 01 07 Zmesi betónu, tehál, obkladačiek, dlaždíc a keramiky a 17 09 04 Zmiešané odpady zo stavieb a demolácií (drobný stavebný odpad) si domácnosti zabezpečujú vo vlastnej réžii.

Odvoz komunálneho odpadu je zabezpečený dvakrát do mesiaca, odvoz druhotných surovín je zabezpečená raz mesačne. V zmysle zákona o odpadoch obec zabezpečuje dvakrát do roka zber odpadov do veľkokapacitných kontajnerov, ktoré vyváža na skládku Trnava A.S.A. spol. s r.o. Zber elektronického odpadu zabezpečuje v spolupráci s obcou určená zazmluvnená spoločnosť.



Podrobnosti o nakladaní s komunálnymi a drobnými stavebnými odpadmi sú upravené všeobecne záväzným nariadením, ktoré je zverejnené na internetovom portáli obce, prípadne je občanom k dispozícii k nahliadnutiu na obecnom úrade.

## 2.2. Analýza vonkajšieho prostredia

Vonkajšie prostredie z pohľadu obce je formované na troch úrovniach: 1. európska legislatíva a stratégie; 2. štátna legislatíva a opatrenia vlády SR a 3. regionálne stratégie Vyššieho územného celku.

Na prvej, európskej úrovni, je smerodajná predovšetkým Stratégia „Európa 2020“, ktorou sa riadi filozofia a zameranie zdrojov z európskych štrukturálnych fondov pre obdobie 2014 – 2020. Na základe tejto stratégie totiž musí Európska únia dodržiavať jednotný tematický prístup. Priority a ciele tejto stratégie premietla vláda SR do Partnerskej dohody na roky 2014 – 2020. Stratégia Európa 2020 má tri hlavné ciele:

1. Inteligentný rast (Inovácie, Vzdelávanie a Digitálna spoločnosť)
2. Udržateľný rast (Klíma, Energetika a Mobilita, Konkurencieschopnosť)
3. Inkluzívny rast (Zamestnanie a zručnosti, Boj proti chudobe)

Kľúčovými cieľovými hodnotami stratégie sú:

- Zamestnanosť: zvýšiť zamestnanosť obyvateľov vo veku 20-62 rokov, vrátane väčšieho zapojenia žien, starších a lepšieho začlenenia migrantov
- Výskum a vývoj: zvýšiť investície do výskumu a vývoja a inovácií podnikov
- Zmena klímy a energetická udržateľnosť: znížiť emisie skleníkových plynov o 20% v porovnaní s úrovňou z roku 1990, zvýšiť podiel OZE o 20% na konečnej spotrebe energie a zvýšiť energetickú účinnosť o 20%
- Vzdelávanie: znížiť mieru predčasného ukončenia školskej dochádzky a zvýšiť podiel obyvateľov vo veku 30-34 rokov s vysokoškolským vzdelaním na 40%
- Boj proti chudobe: znížiť podiel ľudí žijúcich pod hranicou chudoby 25%

Na druhej, štátnej úrovni je okrem platnej legislatívy (napr. v oblasti regionálneho rozvoja, zákon o obecnom zriadení a pod.) určujúca Národná stratégia regionálneho rozvoja Slovenskej republiky. Tá obsahuje okrem iného aj stratégiu pre Trnavský samosprávny kraj. Vzhľadom k tomu, že v čase spracovania PHSR obce nie k dispozícii aktuálny PHSR VÚC, použili sme informácie pre tretiu úroveň vonkajších vplyvov (regionálna úroveň) informácie z Národnej stratégie regionálneho rozvoja. Národná stratégia bude zároveň určujúca aj pri tvorbe aktualizácie PHSR kraja na najbližšie obdobie (posledné PHSR kraja má platnosť do roku 2015).

Podľa Národnej stratégie regionálneho rozvoja je Trnavský samosprávny kraj (TTSK) prevažne vidiecky, prechodný, priemyselný, konkurencieschopný, rýchlorastúci región SR s perspektívou druhého najkonkurencieschopnejšieho regiónu na úrovni SR, s vysokou atraktivitou a pozíciou v blízkosti centra rozvojových aktivít EÚ a s možnosťou cezhraničnej spolupráce s Českou a Rakúskou republikou, ako aj Maďarskom. **TTSK má stredný inovačný potenciál. Z hľadiska analýzy vonkajšieho prostredia obce a tiež pre účely prevencie rizík rozvoja obce je potrebné zohľadniť disparity a faktory rozvoja kraja aj z hľadiska očakávaných regionálnych integrovaných územných stratégií rozvoja v kraji (RIUS).**

### Hlavné disparity TTSK.

- v pôdohospodárstve: - pokles pestovateľských plôch a počtu chovaných hospodárskych zvierat (hydina, ošípané a hovädzí dobytok) a dovoz lacnejších dotovaných potravín z pôvodných krajín EÚ.
- v priemysle: - chýbajúce akreditácie a certifikácie s medzinárodnou platnosťou majú za následok obmedzenia v medzinárodnom obchode; inovačné a technologické zaostávanie spôsobuje zvyšujúcu sa energetickú a surovinovú náročnosť výroby.
- v službách: - disparity vo vzťahu mesta a okolia spôsobené nerovnomerným rozmiestnením služieb a vzdelávacích inštitúcií; nízka úroveň informatizácie produkčnej sféry; zníženie konkurencieschopnosti malého a stredného podnikania v dôsledku veľkej expanzie nadnárodných spoločností, ale aj často pre absentujúcu kvalitu poskytovaných služieb; nedostatočná kvalita verejných služieb občanom a podnikateľskej sfére.
- v technickej infraštruktúre: - nedostatočná kvalita ciest II. a III. triedy má často za následok dopravné nehody; neexistencia integrovaného dopravného systému; značné ekologické zaťaženie poľnohospodárskej krajiny; znižovanie emisného a odpadového zaťaženia územia.
- v sociálnej infraštruktúre: vyšší podiel nezamestnaných v obciach v porovnaní s Trnavou a ostatnými mestami; značný odlev pracovných síl do zahraničia z titulu blízkosti hraníc, pričom za vysokokvalifikované pracovné sily nie sú náhrady; nedostatočné investície do nájomného bývania, regenerácie bytového fondu a pomalá obnova kultúrohistorických pamiatok, čo je spôsobené nedostatkom vlastných finančných zdrojov; nevyhovujúca miera nezamestnanosti s nevyrovnanou ponukou pracovných miest najmä vo vidieckych oblastiach.

### Hlavné faktory rozvoja TTSK.

- v pôdohospodárstve: - dobrý produkčný pôdohospodársky potenciál v oblastiach zeleninárstva, ovocinárstva a vinohradníctva dáva možnosti rozvoja bývania na základe vidieckeho osídlenia, vysoký poľnohospodársky potenciál umožňuje pestovanie prakticky všetkých druhov ekologických potravín a živočíšnej výroby, rozvoj biotechnológií, rozvoj fariem a predaj z dvora, inovácia a rast konkurencieschopnosti slovenských produktov, ochrana životného prostredia.
- v priemysle: - rozvinutá priemyselná výroba a rôznorodosť hospodárskej základne s dlhodobým pôsobením dáva možnosť transferu technológií do perspektívnych odvetví na základe využitia fondov EÚ, rozsiahla koncentrácia zahraničných investícií dáva predpoklad na využívanie nových technológií a inovácií najmä v automobilovom a elektrotechnickom priemysle, potravinárstve, energetike a farmaceutickom priemysle, možnosť posilňovania exportu.
- v službách: - geopolitický polohový potenciál umožňuje priame kontakty s vyspelými regiónmi s možnosťou zintenzívnenia zahraničných investícií a medzinárodnej spolupráce, využitie geotermálnych prameňov za splnenia príslušných zákonných podmienok (zákon č. 538/2005 Z. z. o prírodných liečivých vodách, prírodných liečebných kúpeľoch, kúpeľných miestach a prírodných minerálnych vodách a o zmene a doplnení niektorých zákonov) pre ďalší rozvoj tradičného kúpeľníctva s prepojením na ekologický vidiecky turizmus, zlepšenie podnikateľského prostredia pre rozvoj malého a stredného podnikania v oblasti obchodu a služieb, vysoký podiel územia s veľkoplošnou ochranou krajiny a vodných zdrojov, priaznivé podmienky na rozvoj služieb v oblasti cestovného ruchu, vidieckeho turizmu a agroturizmu.
- v technickej infraštruktúre: - polohový potenciál kraja, výhodná geografická poloha, štruktúra miest a hustota obyvateľstva na km<sup>2</sup>, križovanie významných medzinárodných a vnútroštátnych trás železníc a ciest umožňuje lepšie zapojenie do medzinárodnej spolupráce a priaznivú väzbu na hlavné mesto Slovenska.
- v sociálnej infraštruktúre: - vysoký podiel vysokoškolsky vzdelaného obyvateľstva vytvára predpoklady pre možnosti využívania nových technológií a obnoviteľných zdrojov energií v súlade s ekologickými princípmi na základe využitia ľudského a

ekonomického potenciálu, vzdelaná a pomerne lacná pracovná sila láka naďalej najmä zahraničných investorov, silný kultúrno-spoločenský potenciál daný koncentráciou kultúrnych a spoločenských inštitúcií dáva možnosť jeho využitia pre rozvoj cestovného ruchu a vytváraníu medzinárodných inštitúcií v prepojení na Bratislavský samosprávny kraj, dostupnosť vzdelávacích, sociálnych a zdravotných zariadení, stabilizovaný demografický vývoj a priaznivá veková štruktúra, dobrá sídelná štruktúra, vhodná pre dobrú a vyváženú obsluhu územia, silný potenciál cezhraničnej spolupráce.

- v kultúre: - podpora rekonštrukcie národných kultúrnych pamiatok v samosprávnom kraji ako predpoklad rozvoja cestovného ruchu.

**Charakteristika špecifických stránok regiónu:** dobre rozvinutá sieť dopravných komunikácií, kvalitný pôdny fond, priaznivé klimatické podmienky, zachovaná biodiverzita, významné vodné toky, geotermálne vodné pramene, málo znečistené ovzdušie, priaznivé podmienky na rozvoj vidieckeho turizmu a agroturizmu, potenciál pre ďalší rozvoj priemyslu, zahraniční investori priťahujúci ďalších subdodávateľov.

**Konkurenčná výhoda TTSK** je tvorená výhodnou geografickou polohou v blízkosti rozvojových aktivít EÚ, vysokým podielom zahraničného kapitálu a vysokokvalifikovanou pracovnou silou v strategicky dôležitých sektoroch.

#### Prioritné oblasti pre TTSK:

PO1: Veda, výskum a inovácie: zvyšovanie energetickej bezpečnosti, využívanie OZE, automobilový a energetický priemysel, automobilový priemysel

PO2: Ľudské zdroje: rozvoj ľudských zdrojov s dôrazom na vedu, výskum a inovácie, spolupráca medzi podnikateľskou sférou a verejnou správou

PO3: Zamestnanosť: dôraz na vytváranie nových pracovných miest vo vede, výskume a inováciách a v sektore služieb pre rozhodujúce priemyselné odvetvia (automobilový priemysel, energetika a spotrebný priemysel)

PO4: Konkurencieschopnosť, rast a podnikateľské prostredie: podpora podnikateľského prostredia a rastu podielu MSP najmä v sektore služieb

PO5: Životné prostredie, zmeny klímy a OZE: zvýšenie využívania OZE a surovín v rozhodujúcich priemyselných odvetviach

Prehľad vplyv týchto troch úrovní na obec je sumarizovaný v nasledujúcej STEEP analýze.

**Tabuľka 17: STEEP analýza (analýza vonkajšieho prostredia)**

Sociálne	Technologické	Ekonomické
Zvyšovanie podielu vysokoškolsky vzdelaných ľudí v populácii	Budovanie priemyselných parkov a obchodných centier v meste Trnava	Využitie fondov EÚ na spolufinancovanie projektov verejnej správy a súkromných firiem
Vzdelávanie – nedostatočné prepojenie škôl s praxou	Zavádzanie IKT do verejnej správy – informatizácia	Dobudovanie dopravných koridorov a cestnej infraštruktúry
Bývanie – nedostatok nájomných bytov	Zvyšovanie úrovne výskumu a vývoja a zavádzanie inovácií v podnikoch	Stimuly pre rast malých a stredných podnikov, podpora inovácií v podnikoch cez štrukturálne fondy
Migračné vlny – odliv mladých ľudí do väčších sídiel, prílev starších na vidiek		Daňové a administratívne zaťaženie
Zníženie bezpečnosti v dôsledku nárastu počtu sociálne slabých a marginalizovaných		

komunít		
Ekologické	Politické	Hodnotové
Neefektívne protipovodňové opatrenia	Administratívna pripravenosť na čerpanie štrukturálnych fondov	Tendencia smerom k spolupráce formou PPP projektov
Zvyšovanie znečistenia ovzdušia z dopravy	Nastavenie pravidiel verejného obstarávania	Zmeny postojov obyvateľstva – rastúca kriminalita, rasizmus a xenofóbia
Výstavba nového jadrového zdroja	Sektorové stratégie vlády napr. v oblasti odpadového hospodárstva a energetiky	Aktivizácia občianskeho sektora – väčšie zapájanie sa do rozvoja obcí

### 2.3. Zhrnutie súčasného stavu územia

Pri spracovaní analytickej časti PHSR bola použitá metodika zberu celoslovenských a regionálnych štatistických a ostatných dát zverejnených na portáli Štatistického úradu SR, ÚPSVaR Trnava a dostupných informácií od zamestnancov obce. Získané dáta sú spracované v prehľadných tabuľkách a grafoch, výsledky analýzy sú vysvetlené v textovej časti.

**Tabuľka 18: Kontrolný zoznam pre hodnotenie rizík**

Druh rizika	Objekt rizika	Zdroj rizika	Nežiaduce dôsledky	Pravdepodobnosť
<b>Individuálne</b>				
<b>Technické</b>	Územie	Priemyselná havária	Znečistenie životného prostredia Ohrozenie verejného zdravia	<b>Nízka</b>
<b>Ekologické</b>	Územie	Znečistenie ovzdušia Vodná erózia – riziko povodní mimo vodného toku	Zhoršenie životného prostredia Zničenie majetku, ohrozenie zdravia	<b>Nízka</b>
<b>Sociálne</b>	Územie	Rast nezamestnanosti Nedostatok nájomných bytov	Kriminalita Odliv mladých obyvateľov	<b>Stredná</b>
<b>Ekonomické</b>	Územie	Neefektívne čerpanie štrukturálnych fondov	Nerealizovaný rozvoj územia	<b>Stredná</b>

### SWOT analýza

Analýza SWOT je spôsob náhľadu na zistenia sociálno-ekonomickej analýzy v štyroch rôznych kategóriách: silné stránky, slabé stránky, príležitosti a hrozby. Silné a slabé stránky vychádzajú z vnútorných podmienok obce (vnútorné faktory), príležitosti a hrozby sú externé udalosti a trendy, ktoré predstavujú šance alebo prekážky, ktoré ovplyvňujú miestny rozvoj (vonkajšie faktory). Zo silných stránok a príležitostí vyplývajú faktory rozvoja obce. Zo slabých stránok a ohrození vyplývajú kľúčové zápory obce. Na základe faktorov rozvoja a záporov obce je možné navrhnúť programovú štruktúru stratégie rozvoja.

SWOT analýza – sociálny rozvoj			
<b>Silné stránky</b>	<b>Body</b>	<b>Slabé stránky</b>	<b>Body</b>
<ul style="list-style-type: none"> <li>• demografický rast</li> </ul>	4	<ul style="list-style-type: none"> <li>• absencia pobytového sociálneho zariadenia v obci</li> </ul>	5
<ul style="list-style-type: none"> <li>• tradičné kultúrne a športové podujatia v obci</li> </ul>	5	<ul style="list-style-type: none"> <li>• nedostatok oddychových zón</li> </ul>	4
<ul style="list-style-type: none"> <li>• vlastná školská a zdravotná infraštruktúra</li> </ul>	5	<ul style="list-style-type: none"> <li>• absencia bezbariérových vstupov</li> </ul>	1
<ul style="list-style-type: none"> <li>• historické pozadie a budovy v obci</li> </ul>	3		
<ul style="list-style-type: none"> <li>• dobrá dopravná dostupnosť</li> </ul>	5		
Spolu	22	Spolu	10
<b>Príležitosti</b>	<b>Body</b>	<b>Hrozby</b>	<b>Body</b>
<ul style="list-style-type: none"> <li>• spätný migračný trend z mesta do obce</li> </ul>	5	<ul style="list-style-type: none"> <li>• rast životných nákladov (energie, potraviny, služby)</li> </ul>	1
<ul style="list-style-type: none"> <li>• rekonštrukcia športových plôch a detských ihrísk</li> </ul>	3	<ul style="list-style-type: none"> <li>• zníženie úrovne a zamestnanosti v poľnohospodárstve</li> </ul>	5
<ul style="list-style-type: none"> <li>• postupné dobudovanie infraštruktúry a podmienok pre výstavbu nových rodinných domov</li> </ul>	5	<ul style="list-style-type: none"> <li>• migrácia obyvateľstva z obce do miest</li> </ul>	1
<ul style="list-style-type: none"> <li>• ponuka terénnych sociálnych služieb</li> </ul>	2	<ul style="list-style-type: none"> <li>• nezískanie zdrojov na vybudovanie sociálnych služieb v obci</li> </ul>	1
Spolu	15	Spolu	8

SWOT analýza – hospodársky (ekonomický) rozvoj			
<b>Silné stránky</b>	<b>Body</b>	<b>Slabé stránky</b>	<b>Body</b>
<ul style="list-style-type: none"> <li>• dostupnosť sídla okresu a kraja</li> </ul>	5	<ul style="list-style-type: none"> <li>• nedobudované chodníky a miestne komunikácie</li> </ul>	5
<ul style="list-style-type: none"> <li>• dostupnosť pracovných príležitostí</li> </ul>	5	<ul style="list-style-type: none"> <li>• nedostatok parkovacích miest</li> </ul>	5
<ul style="list-style-type: none"> <li>• dopravná dostupnosť</li> </ul>	5	<ul style="list-style-type: none"> <li>• chýbajú kamerový systém</li> </ul>	5
<ul style="list-style-type: none"> <li>• urbanistické riešenie obce</li> </ul>	3	<ul style="list-style-type: none"> <li>• verejný rozhlas</li> </ul>	1
<ul style="list-style-type: none"> <li>• dostatok priestoru na rozvoj obce</li> </ul>	4		
<ul style="list-style-type: none"> <li>• perspektíva rastu obce vzhľadom na disponibilné zdroje a plánovanú výstavbu IBV</li> </ul>	3		
<ul style="list-style-type: none"> <li>• realizované investičné aktivity obce z vlastných zdrojov alebo kombinácie vlastných zdrojov a zdrojov EÚ</li> </ul>	5		
<ul style="list-style-type: none"> <li>• zavedená optický sieť</li> </ul>	5		
Spolu	35	Spolu	16

<b>Príležitosti</b>	<b>Body</b>	<b>Hrozby</b>	<b>Body</b>
<ul style="list-style-type: none"> <li>dobudovanie a rekonštrukcia chodníkov a miestnych komunikácií</li> <li>využitie finančných zdrojov z Environmentálneho fondu, fondov EÚ, dotácií a mimorozpočtových zdrojov</li> <li>regionálna spolupráca pri rozvoji cestovného ruchu, kultúry a športu</li> </ul>	<p>5</p> <p>4</p> <p>4</p>	<ul style="list-style-type: none"> <li>absencia aktuálnej regionálnej stratégie na využitie potenciálu územia v oblasti cestovného ruchu</li> <li>žaloba bývalých grófskych rodín v rámci reštitučného konania</li> </ul>	<p>2</p> <p>5</p>
Spolu	13	Spolu	7

#### SWOT analýza – environmentálny rozvoj

<b>Silné stránky</b>	<b>Body</b>	<b>Slabé stránky</b>	<b>Body</b>
<ul style="list-style-type: none"> <li>Zabehnutý separovaný zber odpadov</li> <li>Zvyšovanie povedomia obyvateľov o separovaní odpadov</li> <li>Vybudovaný vodovod</li> <li>Vybudovaná kanalizácia</li> <li>Vybudovaný plynovod</li> <li>Vyhovujúce prírodné podmienky</li> </ul>	<p>5</p> <p>4</p> <p>5</p> <p>5</p> <p>5</p> <p>5</p>	<ul style="list-style-type: none"> <li>Nedostatočný zber a spracovanie biologicky rozložiteľných odpadov (spaľovanie v domácnostiach)</li> <li>Opakovaný výskyt čiernych skládok</li> <li>Chýbajúci zberný dvor</li> <li>Nedostatočné odvodnenie obce</li> </ul>	<p>3</p> <p>4</p> <p>5</p> <p>5</p>
Spolu	29	Spolu	17
<b>Príležitosti</b>	<b>Body</b>	<b>Hrozby</b>	<b>Body</b>
<ul style="list-style-type: none"> <li>Získanie zdrojov na vybudovanie inžinierskych sietí v novonavrhovaných IBV</li> <li>Získanie zdrojov na vybudovanie zberného dvora</li> <li>Získanie zdrojov na zníženie energetických nákladov na prevádzku verejných budov</li> <li>Využívanie OZE na výrobu tepla</li> </ul>	<p>5</p> <p>5</p> <p>4</p> <p>1</p>	<ul style="list-style-type: none"> <li>environmentálne dopady čiernych skládok</li> <li>riziko znečistenia životného prostredia v dôsledku priemyselnej havárie</li> <li>nedostatok zdrojov na vybudovanie inžinierskych sietí v novonavrhovaných IBV</li> <li>nedostatok zdrojov na vybudovanie zberného dvora</li> <li>nedostatok zdrojov na obnovu parku</li> </ul>	<p>3</p> <p>3</p> <p>4</p> <p>5</p> <p>4</p>
Spolu	15	Spolu	19

**Zo SWOT analýzy boli identifikované hlavné problémy obce:**

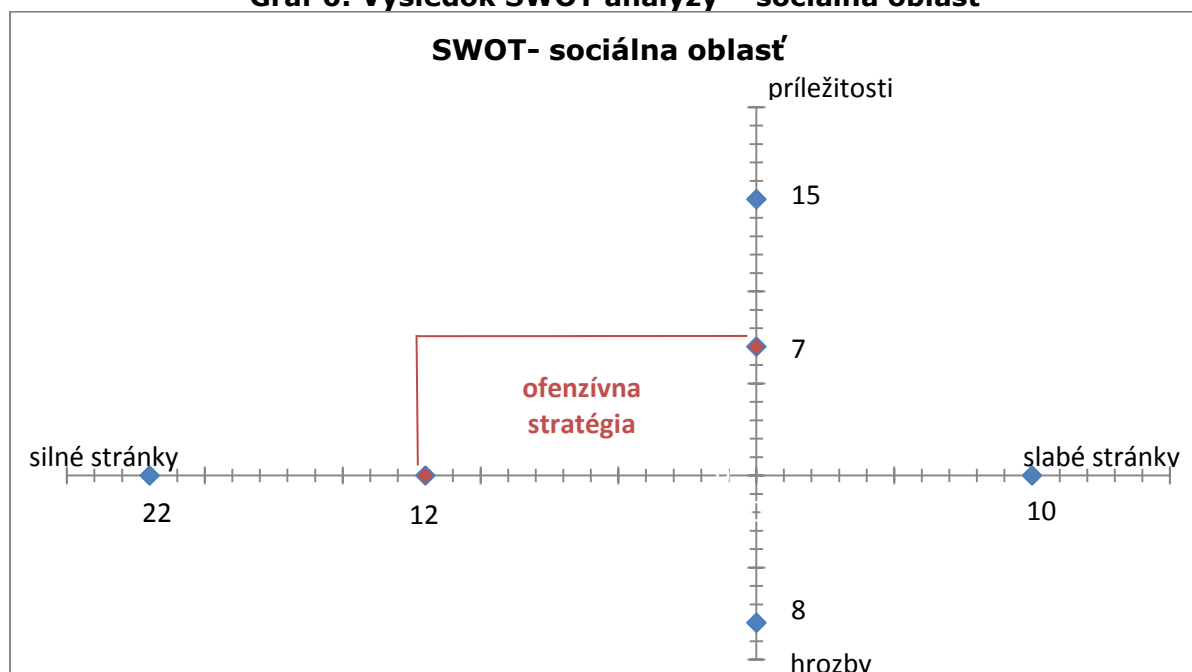
- v rámci sociálnej oblasti: absencia zariadenia sociálnej starostlivosti, nedostatok oddychových zón pre rekreáciu a trávenie voľného času
- v rámci hospodárskej - ekonomickej oblasti: nedobudované chodníky a miestnej komunikácie, nedostatok parkovacích miest a chýbajúci kamerový systém
- v rámci environmentálnej oblasti: chýbajúci zberný dvor, nedostatočné odvodnenie obce a existencia čiernych skládok.

**Na základe SWOT analýzy (silných stránok a príležitostí) boli identifikované hlavné faktory rozvoja obce:**

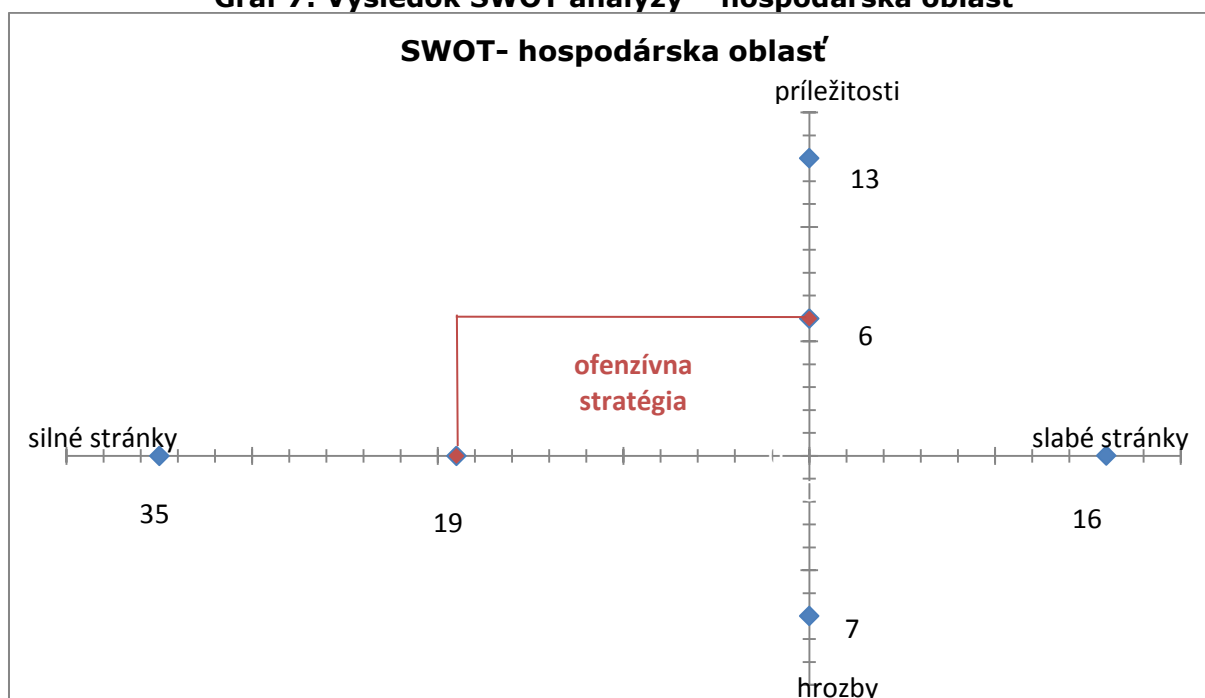
- tradičné kultúrne a športové podujatia
- vytvorená školská a zdravotné infraštruktúra
- dobrá dopravná dostupnosť
- vytváranie podmienok pre IBV
- dostupnosť pracovných príležitostí
- investičné aktivity obce
- zavedená optická sieť

Vo všetkých troch oblastiach majú prevahu silné stránky nad slabými, čo ukazuje veľký rozvoj obce. Príležitosti a hrozby majú prevahu v sociálnej a hospodárskej oblasti, avšak v environmentálnej prevažujú hrozby nad príležitosťami z dôvodu rizika nezískania finančných zdrojov na odstraňovanie environmentálnych problémov.

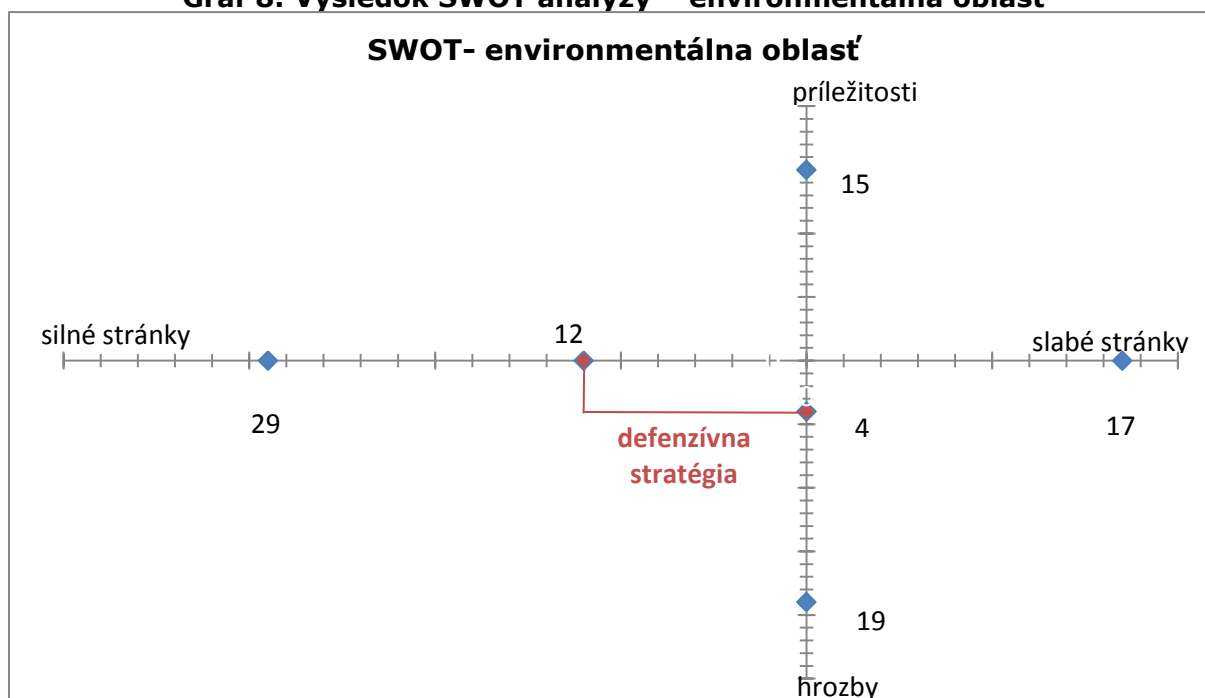
**Graf 6: Výsledok SWOT analýzy – sociálna oblasť**



**Graf 7: Výsledok SWOT analýzy – hospodárska oblasť**



**Graf 8: Výsledok SWOT analýzy – environmentálna oblasť**





### 3. Strategická časť

Cieľom PHSR je sformulovať takú predstavu o smerovaní obce, ktorá vyjadruje ekonomické a sociálne záujmy jej občanov a je v súlade so strategickými cieľmi a prioritami štátu, vyššieho územného celku, záujmami ochrany historického a kultúrneho dedičstva. Plán je otvorený dokument, ktorý by sa mal pravidelne písomne dopĺňať a aktualizovať, podľa vopred stanovených pravidiel, potrieb obyvateľov obce, jeho návštevníkov a potenciálnych investorov, s cieľom v maximálnej možnej miere zvýšiť životnú úroveň obyvateľov obce a uspokojiť ich potreby a požiadavky.

Stratégia obce je vypracovaná v súlade s návrhom Partnerskej dohody na roky 2014-2020, Stratégia je výsledkom kombinácie dvoch prístupov: štrukturálneho a regionálneho.

Strategický cieľ a špecifické ciele Plánu hospodárskeho rozvoja a sociálneho rozvoja obce konkrétne naplňajú celkový cieľ regionálneho rozvoja tým, že vytvorením tohto významného strategického dokumentu sa na miestnej úrovni vytvoria podmienky pre implementáciu navrhnutého Integrovaného regionálneho operačného programu na roky 2014 – 2020, ktorého hlavným cieľom je prostredníctvom jednotlivých opatrení zvýšiť vybavenosť územia zariadeniami občianskej infraštruktúry s ohľadom na zabezpečenie ich dostupnosti a kvality poskytovaných služieb. Projektové zámery realizované v súlade s PHSR obce sú orientované na tvorbu strategických, politických, infraštruktúrnych a trhových podmienok, ktoré podporia úspešnosť a efektívnosť investícií malých a stredných podnikateľov a zvýšia konkurenčnú schopnosť obce.

PHSR obce je základným nástrojom obce, ktorý určuje smer jej napredovania, pre plnenie strednodobých a dlhodobých cieľov, ktoré umožnia vytvárať spoločný produkt, poskytujúci kvalitné podmienky pre život všetkých jej občanov a návštevníkov pri rešpektovaní územného plánu obce. Tento strategický dokument posilní regionálny rozvoj tým, že stanoví postupy podporujúce miestne iniciatívy. Zároveň pomôže zvýšiť absorpčnú kapacitu regiónu pomocou podpory aktivít regionálnych a lokálnych rozvojových organizácií a podporou prípravy strategicky významných projektov.

#### Vízia:

„Chceme, aby obec Brestovany v roku 2025 bola konkurencieschopná, príťažlivá a perspektívna obec so zvyšujúcou sa kvalitou života pre všetkých jej obyvateľov vo všetkých oblastiach, využívajúca všetky zdroje pre tvorbu nových hodnôt v súlade s ochranou životného prostredia a udržateľným využívaním kultúrneho, historického a prírodného dedičstva.“

**Tabuľka 19: Prioritné oblasti stratégie obce**

Prioritné oblasti		
PO 01	PO 02	PO 03
Sociálna oblasť	Ekonomická oblasť	Environmentálna oblasť
Ciele prioritných oblastí		
Cieľom je starostlivosť o občanov a zvýšenie kvality života v obci	Cieľom je skvalitňovanie verejnej správy a služby občanom, vytvorenie podmienok pre udržateľný rozvoj obce	Cieľom je ochrana a tvorba životného prostredia
Opatrenia v rámci prioritných oblastí		
1.1. Sociálna infraštruktúra	2.1. Zvyšovanie kvality verejných služieb samosprávy	3.1. Environmentálna infraštruktúra
1.2. Kultúrna a športová infraštruktúra	2.2. Technická infraštruktúra	3.2. Odpadové hospodárstvo
1.3. Školská	2.3. Dopravná infraštruktúra	3.3. Protipovodňová

infraštruktúra	ochrana
2.4. Podpora cestovného ruchu	3.4. Ochrana ovzdušia

**Tabuľka 20: Stratégia rozvoja obce Brestovany na roky 2015 - 2025**

<b>Prioritné oblasti, oblasti podpory a opatrenia</b>		
<b>PO 01</b>	<b>PO 02</b>	<b>PO 03</b>
<b>Sociálna oblasť</b>	<b>Ekonomická oblasť</b>	<b>Environmentálna oblasť</b>
<b>Opatrenia v rámci prioritných oblastí a podopatrenia</b>		
<b>1.1. Sociálna infraštruktúra</b>	<b>2.1. Zvyšovanie kvality verejných služieb samosprávy</b>	<b>3.1. Environmentálna infraštruktúra</b>
1.1.1. Vybudovanie zariadenia sociálnej starostlivosti	2.1.1. Vzdelávanie a zvyšovanie zručností pracovníkov obecného úradu	3.1.1. Vybudovanie inžinierskych sietí v novonavrhovaných lokalitách – kanalizácia, vodovod, plynovod
1.1.2. Rozšírenie terénnych sociálnych služieb	2.1.2. Aktualizácia rozvojových dokumentov obce – územného plánu a akčných plánov	3.1.2. Vybudovanie oddychových zón
	2.1.3. Informatizácia verejnej správy – elektronizácia služieb	3.1.3. Rekonštrukcia prečerpávacej stanice splaškovej kanalizácie
<b>1.2. Kultúrna a športová infraštruktúra</b>	<b>2.2. Technická infraštruktúra</b>	<b>3.2. Odpadové hospodárstvo</b>
1.2.1. Podpora kultúrnych podujatí a miestnych organizácií	2.2.1. Rekonštrukcia a modernizácia OÚ vrátane zníženia energetických nákladov	3.2.1. Vybudovanie zberného dvora
1.2.2. Podpora športových podujatí	2.2.2. Vybudovanie kamerového systému	3.2.2. Osveta, vzdelávanie a zvyšovanie povedomia občanov o separovanom zbere v obci
1.2.3. Rekonštrukcia futbalového štadióna	2.2.3. Modernizácia a rozšírenie verejného rozhlasu	3.2.3. Likvidácia čiernych skládok
1.2.4. Modernizácia detských ihrísk	2.2.4. Rekonštrukcia požiarnej zbrojnice	3.2.4. Doplnenie materiálo-technického vybavenia separovaného zberu
1.2.5. Obnova a revitalizácia historického parku	2.2.5. Doplnenie obecného mobiliáru	
	2.2.6. Rekonštrukcia domov smútku vrátane vnútorného vybavenia	
	2.2.7. Doplnenie chodníkov a osvetlenia v areály cintorína	
<b>1.3. Školská infraštruktúra</b>	<b>2.3. Dopravná infraštruktúra</b>	<b>3.3. Protipovodňová ochrana</b>
1.3.1. Modernizácia vnútorného vybavenia v ZŠ, MŠ	2.3.1. Rekonštrukcia a výstavba miestnych komunikácií	3.3.1. Protipovodňové opatrenia na vodných tokoch (čistenie a spevnenie brehov)

1.3.2. Modernizácia plynovej kotolne v ZŠ, MŠ	2.3.2. Rekonštrukcia a výstavba obecných chodníkov	
	2.3.3. Výstavba autobusových zastávok	
	2.3.4. Doplnenie prechodov pre chodcov	
	2.3.5. Doplnenie dopravných značení	
	<b>2.4. Podpora cestovného ruchu</b>	<b>3.4. Ochrana ovzdušia</b>
	2.4.1. Zavedenie informačných, orientačných tabúl	3.4.1. Výsadba izolačnej zelene na prevenciu voči veternej erózií
	2.4.2. Výroba propagačno-informačných materiálov o obci	
	2.4.3. Podpora rozvoja CR prostredníctvom projektov cezhraničnej spolupráce	

Kedže sa obec Brestovany nachádza v území NATURA 2000, obec prehlasuje, že všetky navrhované činnosti zahrnuté v PHSR bude obec realizovať **mimo** dotknutého územia sústavy NATURA 2000.

#### 4. Programová časť

**Programová časť PHSR nadväzuje na strategickú časť a obsahuje najmä zoznam opatrení a projektov na zabezpečenie realizácie programu rozvoja obce.** Programová časť PHSR na roky 2015-2025 obsahuje podrobnejšie rozpracovanie strategických cieľov v sociálnej, hospodárskej a environmentálnej politike na úroveň projektov a aktivít, ktoré sú tvorené vecne príbuznými skupinami aktivít samosprávy vykonávaných mimo bežnú činnosť a smerujúcich k plneniu strategického cieľa rozvoja obce na roky 2015-2025: **Strategickým cieľom rozvoja obce na roky 2015-2025 je vytvoriť podmienky pre zvýšenie kvality života obyvateľov obce, pre zvýšenie jej konkurencieschopnosti a ekonomickej výkonnosti s vyváženým rozvojom oblastí trvale udržateľného rozvoja.** Programová časť PHSR obce obsahuje celkový prehľad projektov v jednotlivých oblastiach stratégie a základný návrh ukazovateľov pre hodnotenie programu rozvoja.

Súčasťou programovej časti je aj stanovenie ukazovateľov pre hodnotenie PHSR. Ukazovatele výsledkov a dopadov v PHSR obce Brestovany sú spracované v nasledujúcej tabuľke. Ako informačný zdroj je uvedená obec a iné zdroje. **Výstupy projektu** predstavujú práce, služby a tovary, ktoré boli financované počas realizácie aktivít projektu vyjadrené z finančného a vecného hľadiska. **Výsledok projektu** predstavuje okamžitý efekt realizácie aktivít projektu (výstupy z aktivít), ktorý je k dispozícii pre cieľovú skupinu alebo predstavuje služby poskytnuté cieľovej skupine. **Dopad** predstavuje vyjadruje dlhodobý efekt intervencie na danú prioritnú oblasť alebo cieľovú skupinu, ktorý je mimo priamej a výlučnej kontroly subjektu zodpovedajúceho za realizáciu projektu.

**Ukazovatele výstupu** sú obvykle priradené k jednotlivým projektom. Označujú hmatateľné produkty, bezprostredne dosiahnuté realizáciou jednej alebo viacerých aktivít, často vyjadrené v merateľných fyzických alebo peňažných jednotkách. Odrážajú skutočnosť, že niečo bolo vytvorené, vyprodukované, zriadené, zrealizované.

**Ukazovatele výsledku** vyjadrujú priamy hmatateľný efekt projektu na cieľové skupiny projektu bezprostredne po ukončení realizácie projektu a merajú bezprostredný následok, ktorý bol vyvolaný výstupom (preto je medzi výstupom a výsledkom logická väzba).

**Ukazovatele dopadu** vyjadrujú dlhodobý efekt intervencie na prioritnú skupinu či cieľovú skupinu, následky dosiahnutých výsledkov projektu, teda príspevok k riešeniu cieľov stanovených pre prioritnú oblasť či potrieb cieľovej skupiny a k odstraňovaniu prekážok rozvoja. Z tohto hľadiska preto nemusí byť strategický cieľ vyjadrený ukazovateľmi dopadu, ale môže byť vyjadrený aj vhodnými ukazovateľmi výsledku. Pre oblasť hodnotenia dopadov PHSR obce boli ako východiskové hodnoty dopadových ukazovateľov stanovené dopadové ukazovatele výsledku na úrovni roku 2020.

**Tabuľka 21: Opatrenia a aktivity obce**

Opatrenie	Projekt/Aktivita	Prioritná oblasť/oblasť
1.1. Sociálna infraštruktúra	1.1.1. Vybudovanie zariadenia sociálnej starostlivosti	Sociálna
	1.1.2. Rozšírenie terénnych sociálnych služieb	Sociálna
1.2. Kultúrna a športová infraštruktúra	1.2.1. Podpora kultúrnych podujatí a miestnych organizácií	Sociálna
	1.2.2. Podpora športových podujatí	Sociálna
	1.2.3. Rekonštrukcia futbalového štadióna	Sociálna
	1.2.4. Modernizácia detských ihrísk	Sociálna
	1.2.5. Obnova a revitalizácia	Sociálna

	historického parku	
1.3. Školská infraštruktúra	1.3.1. Modernizácia vnútorného vybavenia v ZŠ, MŠ	Sociálna
	1.3.2. Modernizácia plynovej kotolne v ZŠ, MŠ	Sociálna
2.1. Zvyšovanie kvality verejných služieb samosprávy	2.1.1. Vzdelávanie a zvyšovanie zručností pracovníkov obecného úradu	Ekonomická
	2.1.2. Aktualizácia rozvojových dokumentov obce – územného plánu a akčných plánov	Ekonomická
	2.1.3. Informatizácia verejnej správy – elektronizácia služieb	Ekonomická
2.2. Technická infraštruktúra	2.2.1. Rekonštrukcia a modernizácia budovy OÚ vrátane zníženia energetických nákladov	Ekonomická
	2.2.2. Vybudovanie kamerového systému	Ekonomická
	2.2.3. Modernizácia a rozšírenie verejného rozhlasu	Ekonomická
	2.2.4. Rekonštrukcia požiarnej zbrojnice	Ekonomická
	2.2.5. Doplnenie obecného mobiliáru	Ekonomická
	2.2.6. Rekonštrukcia domov smútku vrátane vnútorného vybavenia	Ekonomická
	2.2.7. Doplnenie chodníkov a osvetlenia v areály cintorína	Ekonomická
2.3. Dopravná infraštruktúra	2.3.1. Rekonštrukcia a výstavba miestnych komunikácií	Ekonomická
	2.3.2. Rekonštrukcia a výstavba obecných chodníkov	Ekonomická
	2.3.3. Výstavba autobusových zastávok	Ekonomická
	2.3.4. Doplnenie prechodov pre chodcov	Ekonomická
	2.3.5. Doplnenie dopravných značení	Ekonomická
2.4. Podpora cestovného ruchu	2.4.1. Zavedenie informačných, orientačných tabúl	Ekonomická
	2.4.2. Výroba propagačno-informačných materiálov o obci	Ekonomická
	2.4.3. Podpora rozvoja CR prostredníctvom projektov cezhraničnej spolupráce	Ekonomická
3.1. Environmentálna infraštruktúra	3.1.1. Vybudovanie inžinierskych sietí v novonavrhovaných lokalitách – kanalizácia, vodovod, plynovod	Environmentálna
	3.1.2. Vybudovanie oddychových zón	Environmentálna
	3.1.3. Rekonštrukcia prečerpávacej stanice splaškovej kanalizácie	Environmentálna
3.2. Odpadové hospodárstvo	3.2.1. Vybudovanie zberného dvora	Environmentálna
	3.2.2. Osveta, vzdelávanie	Environmentálna

	a zvyšovanie povedomia občanov o separovanom zbere v obci	
	3.2.3. Likvidácia čiernych skládok	Environmentálna
	3.2.4. Doplnenie materiálo-technického vybavenia separovaného zberu	Environmentálna
3.3. Protipovodňová ochrana	3.3.1. Protipovodňové opatrenia na vodných tokoch (čistenie a spevnenie brehov)	Environmentálna
3.4. Ochrana ovzdušia	3.4.1. Výsadba izolačnej zelene v rámci prevencie voči veternej erózií	Environmentálna

**Tabuľka 22: Tabuľka ukazovateľov výsledkov a dopadov**

Typ ukazovateľa	Názov ukazovateľa	Definícia	Informačný zdroj	M.J.	Východisková hodnota	Cieľová hodnota/rok	
					Rok 2015	2017	2020
PRIORITNÁ OBLASŤ – sociálna							
1.1. Sociálna infraštruktúra / 1.1.1. Vybudovanie zariadenia sociálnej starostlivosti							
Hlavné ukazovateľ	Výstup	Náklady na vybudovanie zariadenia sociálnej starostlivosti	Obec	EUR	0		300 tis.
	Výsledok	Kapacita zariadenia	Nezisková organizácia - prevádzkovateľ	počet	0		30
	Dopad	Počet zavedených sociálnych služieb	Obec Databáza DataCube	počet	0		1
1.1. Sociálna infraštruktúra / 1.1.2. Rozšírenie terénnych sociálnych služieb							
Hlavné ukazovateľ	Výstup	Náklady na poskytnutie služieb	Obec	EUR	0	10 tis.	
	Výsledok	Počet klientov, ktorým sú služby poskytované	Obec	počet	0	4	
	Dopad	Počet opatrovateliek	Obec	počet	0	2	
1.2. Kultúrna a športová infraštruktúra / 1.2.1. Podpora kultúrnych podujatí a miestnych organizácií							
Hlavné ukazovateľ	Výstup	Náklady na podporu podujatí a organizácií	Obec	EUR	0		30 tis.
	Výsledok	Počet podporených podujatí/organizácií	Obec	počet	0		10

Program hospodárskeho rozvoja a sociálneho rozvoja obce 2015 - 2025

	Dopad	Zvýšenie účasti obyvateľov na podujatiach	Obec	%	0		20
1.2. Kultúrna a športová infraštruktúra / 1.2.2. Podpora športových podujatí							
<b>Hlavné ukazovateľ</b>	Výstup	Náklady na podporu podujatí	Obec	EUR	0		2 tis.
	Výsledok	Počet podporených podujatí	Obec	počet	0		3
	Dopad	Zvýšenie účasti obyvateľov na podujatiach	Obec	%	0		10
1.2. Kultúrna a športová infraštruktúra / 1.2.3. Rekonštrukcia futbalového štadióna							
<b>Hlavné ukazovateľ</b>	Výstup	Náklady na rekonštrukciu futbalového štadióna	Obec	EUR	0		200 tis.
	Výsledok	Počet podporených futbalových štadiónov	Obec	počet	0		1
	Dopad	Počet projektov obnovy štadióna	Obec	počet	0		1
1.2. Kultúrna a športová infraštruktúra / 1.2.4. Modernizácia detských ihrísk							
<b>Hlavné ukazovateľ</b>	Výstup	Náklady na modernizáciu detských ihrísk	Obec	EUR	0		5 tis.
	Výsledok	Počet modernizovaných detských ihrísk	Obec	počet	0		6
	Dopad	Počet projektov	Obec	počet	0		6
1.2. Kultúrna a športová infraštruktúra / 1.2.5. Obnova a revitalizácia historického parku							
<b>Hlavné ukazovateľ</b>	Výstup	Náklady na obnovu a revitalizáciu	Obec	EUR	0		174 000
	Výsledok	Výmera parku	Obec	m <sup>2</sup>	0		36 000
	Dopad	Počet projektov	Obec	počet	0		1
1.3. Školská infraštruktúra / 1.3.1. Modernizácia vnútorného vybavenia v ZŠ, MŠ							
<b>Hlavné ukazovateľ</b>	Výstup	Náklady na modernizáciu vnútorného vybavenia	Obec	EUR	0		150 tis.
	Výsledok	Počet podporených škôl	Obec	počet	0		2
	Dopad	Počet projektov	Obec	počet	0		2
1.3. Školská infraštruktúra / 1.3.2. Modernizácia plynovej kotolne v ZŠ, MŠ							
<b>Hlavné</b>	Výstup	Náklady na	Obec	EUR	0	40 tis.	

<b>ukazovateľ</b> <b>e</b>		modernizáciu plynovej kotelne					
	Výsledok	Počet podporených škôl	Obec	počet	0	2	
	Dopad	Počet projektov	Obec	počet	0	1	
<b>PRIORITNÁ OBLASŤ - ekonomická</b>							
2.1. Zvyšovanie kvality verejných služieb samosprávy / 2.1.1. Vzdelávanie a zvyšovanie zručností pracovníkov obecného úradu							
<b>Hlavné ukazovateľ</b> <b>e</b>	Výstup	Náklady na vzdelávanie	Obec	EUR	0		7 tis.
	Výsledok	Počet preškolených pracovníkov	Obec	počet	0		4
	Dopad	Počet zavedených/zl epšených služieb	Obec	počet	0		10
2.1. Zvyšovanie kvality verejných služieb samosprávy / 2.1.2. Aktualizácia rozvojových dokumentov obce – – územného plánu a akčných plánov							
<b>Hlavné ukazovateľ</b> <b>e</b>	Výstup	Náklady na aktualizáciu rozvojových dokumentov	Obec	EUR	0		20 tis.
	Výsledok	Počet aktualizovaný ch dokumentov	Obec	počet	0		6
	Dopad	Počet aktualizovaný ch rozvojových dokumentov	Obec	počet	0		6
2.1. Zvyšovanie kvality verejných služieb samosprávy / 2.1.3. Informatizácia verejnej správy – elektronizácia služieb							
<b>Hlavné ukazovateľ</b> <b>e</b>	Výstup	Náklady na elektronizáciu služieb	Obec	EUR	0	2 tis.	
	Výsledok	Počet zavedených elektronických služieb	Obec	počet	0	8	
	Dopad	Počet poskytovaných elektronických služieb verejnej správy	Obec	počet	0	8	
2.2. Technická infraštruktúra / 2.2.1. Rekonštrukcia a modernizácia budovy OÚ+KD vrátane zníženia energetických nákladov							
<b>Hlavné ukazovateľ</b> <b>e</b>	Výstup	Náklady na rekonštrukciu budovy	Obec	EUR	0	200 tis.	
	Výsledok	Zníženie energetických nákladov	Obec	%	0	20	



	Dopad	Projekty energetickej náročnosti	Obec Databáza DataCube	počet	0	1	
2.2. Technická infraštruktúra / 2.2.2. Vybudovanie kamerového systému							
<b>Hlavné ukazovateľ</b>	Výstup	Náklady na vybudovanie kamerového systému	Obec	EUR	0	28 tis.	
	Výsledok	Počet monitorovacích miest	Obec	počet	0	9	
	Dopad	Počet nových kamier	Obec	počet	0	9	
2.2. Technická infraštruktúra / 2.2.3. Modernizácia a rozšírenie verejného rozhlasu							
<b>Hlavné ukazovateľ</b>	Výstup	Náklady na modernizáciu a rozšírenie verejného rozhlasu	Obec	EUR	0	15 tis.	
	Výsledok	Počet rozhlasových bodov	Obec	počet	0	40	
	Dopad	Počet informovaných občanov	Obec	počet	0	2600	
2.2. Technická infraštruktúra / 2.2.4. Rekonštrukcia požiarnej zbrojnice							
<b>Hlavné ukazovateľ</b>	Výstup	Náklady na rekonštrukciu zbrojnice	Obec	EUR	0	10 tis.	
	Výsledok	Počet zrekonštruovaných zbrojníc	Obec	počet	0	1	
	Dopad	Počet projektov	Obec	počet	0	1	
2.2. Technická infraštruktúra / 2.2.5. Doplnenie obecného mobiliáru							
<b>Hlavné ukazovateľ</b>	Výstup	Náklady na obstaranie obecného mobiliáru	Obec	EUR	0		10 tis.
	Výsledok	Počet doplnených zložiek mobiliáru	Obec	počet	0		20
	Dopad	Počet projektov zlepšenia vybavenosti verejných priestranstiev	Obec	počet	0		1
2.2. Technická infraštruktúra / 2.2.6. Rekonštrukcia domov smútku vrátane vnútorného vybavenia							
<b>Hlavné ukazovateľ</b>	Výstup	Náklady na rekonštrukciu domu smútku	Obec	EUR	0	20 tis.	
	Výsledok	Počet zrekonštruovaných domov smútku	Obec	počet	0	3	

**Program hospodárskeho rozvoja a sociálneho rozvoja obce 2015 - 2025**

	Dopad	Počet projektov	Obec	počet	0	1	
<b>2.2. Technická infraštruktúra / 2.2.7. Doplnenie chodníkov a osvetlenia v areály cintorína</b>							
<b>Hlavné ukazovateľ</b>	Výstup	Náklady na doplnenie chodníkov a osvetlenia	Obec	EUR	0		10 tis.
	Výsledok	Dĺžka chodníkov/počet osvetľovacích bodov	Obec	počet	0		300m/4ks
	Dopad	Počet projektov	Obec	počet	0		1
<b>2.3. Dopravná infraštruktúra / 2.3.1. Rekonštrukcia a výstavba miestnych komunikácií</b>							
<b>Hlavné ukazovateľ</b>	Výstup	Stavebné náklady na rekonštrukciu/výstavbu miestnych komunikácií	Obec	EUR	0	200 tis.	
	Výsledok	Dĺžka zrekonštruovaných/nových plôch	Obec	m	0	1 500	
	Dopad	Zrealizované projekty technickej infraštruktúry	Obec	počet	0	1	
<b>2.3. Dopravná infraštruktúra / 2.3.2. Rekonštrukcia a výstavba obecných chodníkov + odvodňovacích kanálov</b>							
<b>Hlavné ukazovateľ</b>	Výstup	Stavebné náklady na rekonštrukciu a výstavbu obecných chodníkov	Obec	EUR	0		300 tis.
	Výsledok	Dĺžka zrekonštruovaných/nových plôch	Obec	m	0		4 000
	Dopad	Projekty technickej infraštruktúry	Obec	počet	0		1
<b>2.3. Dopravná infraštruktúra / 2.3.3. Výstavba autobusových zastávok</b>							
<b>Hlavné ukazovateľ</b>	Výstup	Náklady na výstavbu autobusových zastávok	Obec	EUR	0		10 tis.
	Výsledok	Počet nových autobusových zastávok	Obec	počet	0		4
	Dopad	Počet projektov	Obec	počet	0		4
<b>2.3. Dopravná infraštruktúra / 2.3.4. Doplnenie prechodov pre chodcov</b>							
<b>Hlavné ukazovateľ</b>	Výstup	Náklady na doplnenie prechodov	Obec	EUR	0	5 tis.	

	Výsledok	Počet doplnených prechodov	Obec	počet	0	6	
	Dopad	Zvýšenie cestnej bezpečnosti	Obec	%	0	30	
2.3. Dopravná infraštruktúra / 2.3.5. Doplnenie dopravných značení							
<b>Hlavné ukazovateľ</b>	Výstup	Náklady na doplnenie dopravných značení	Obec	EUR	0	5 tis.	
	Výsledok	Počet prvkov dopravného značenia	Obec	počet	0	30	
	Dopad	Zvýšenie cestnej bezpečnosti	Obec	%	0	30	
2.4. Podpora cestovného ruchu / 2.4.1. Zavedenie informačných, orientačných tabúl							
<b>Hlavné ukazovateľ</b>	Výstup	Náklady na zavedenie tabúl	Obec	EUR	0		7 tis.
	Výsledok	Počet nových tabúl	Obec	počet	0		6
	Dopad	Počet projektov zlepšenia kvality života	Obec	počet	0		1
2.4. Podpora cestovného ruchu / 2.4.2. Výroba propagačno-informačných materiálov o obci							
<b>Hlavné ukazovateľ</b>	Výstup	Náklady na výrobu informačno-propagačných materiálov	Obec	EUR	0		2 tis.
	Výsledok	Počet druhov/rok	Obec	počet	0		5
	Dopad	Počet projektov zlepšenia informovanosti	Obec	počet	0		1
2.4. Podpora cestovného ruchu / 2.4.3. Podpora rozvoja CR prostredníctvom projektov cezhraničnej spolupráce							
<b>Hlavné ukazovateľ</b>	Výstup	Náklady na podporu rozvoja projektov	Obec	EUR	0		2 tis.
	Výsledok	Počet krajín	Obec	počet	0		3
	Dopad	Počet podporených projektov	Obec	počet	0		3
<b>PRIORITNÁ OBLASŤ – environmentálna</b>							
3.1. Environmentálna infraštruktúra / 3.1.1. Vybudovanie inžinierskych sietí v novonavrhovaných lokalitách – kanalizácia, vodovod, plynovod <sup>3</sup>							

<sup>3</sup> Vybudovanie inžinierskych sietí v novonavrhovaných lokalitách – v prípade realizácie aktivity bude potrebné daný zámer posúdiť z hľadiska vplyvov na životné prostredie podľa zákona č. 24/2006 Z.z. o posudzovaní vplyvov na životné prostredie.

<b>Hlavné ukazovateľ</b>	Výstup	Náklady na vybudovanie inžinierskych sietí	Obec	EUR	0		400 tis.
	Výsledok	Počet druhov inžinierskych sietí	Obec	počet	0		3
	Dopad	Počet projektov inžinierskych sietí	Obec	počet	0		3
3.1. Environmentálna infraštruktúra / 3.1.2. Vybudovanie oddychových zón							
<b>Hlavné ukazovateľ</b>	Výstup	Náklady na vybudovanie oddychových zón	Obec	EUR	0	8 tis.	
	Výsledok	Novovybudovaná plocha	Obec	m <sup>2</sup>	0	200	
	Dopad	Počet novo vytvorených oddychových zón	Obec	počet	0	1	
3.1. Environmentálna infraštruktúra / 3.1.3. Rekonštrukcia prečerpávacej stanice splaškovej kanalizácie							
<b>Hlavné ukazovateľ</b>	Výstup	Náklady na rekonštrukciu stanice	Obec	EUR	0	20 tis.	
	Výsledok	Počet zrekonštruovaných staníc	Obec	počet	0	1	
	Dopad	Počet projektov	Obec	počet	0	1	
3.2. Odpadové hospodárstvo / 3.2.1. Vybudovanie zberného dvora <sup>4</sup>							
<b>Hlavné ukazovateľ</b>	Výstup	Náklady na vybudovanie zberného dvora	Obec	EUR	0	35 tis.	
	Výsledok	Plocha zberného dvoru	Obec	m <sup>2</sup>	0	500	
	Dopad	Množstvo vyseparovaného odpadu na obyvateľa	Štatistika	kg/obyvateľ a	0	50	
3.2. Odpadové hospodárstvo / 3.2.2. Osveta, vzdelávanie a zvyšovanie povedomia občanov o separovanom zbere v obci							
<b>Hlavné ukazovateľ</b>	Výstup	Náklady na zvyšovanie povedomia	Obec	EUR	0		2 tis.
	Výsledok	Počet informovaných obyvateľov	Obec	počet	0		2 600
	Dopad	Množstvo vyseparované	Štatistika	kg/obyvateľ	0		50

<sup>4</sup> Vybudovanie zberného dvora – kapacita do 5 000 ton/ročne ostatných a do 10 ton/ročne nebezpečných odpadov. Zberný dvor bude slúžiť pre potreby obce.

		ho odpadu na obyvateľa		a			
3.2. Odpadové hospodárstvo / 3.2.3. Revitalizácia skládok							
<b>Hlavné ukazovateľ</b>	Výstup	Náklady na likvidáciu skládok	Obec	EUR	0		1,26 mil.
	Výsledok	Počet zlikvidovaných skládok	Obec	počet	0		1
	Dopad	Počet projektov	Obec	počet	0		1
3.2. Odpadové hospodárstvo / 3.2.4. Doplnenie materiálno-technického vybavenia separovaného zberu							
<b>Hlavné ukazovateľ</b>	Výstup	Náklady na obstaranie materiálno-technického vybavenia	Obec	EUR	0	60 tis.	
	Výsledok	Počet nových zložiek zariadenia	Obec	počet	0	4	
	Dopad	Množstvo vyseparovaného odpadu na obyvateľa	Štatistika	kg/obyvateľ	0	50	
3.3. Protipovodňová ochrana / 3.3.1. Protipovodňové opatrenia na vodných tokoch (čistenie a spevnenie brehov)							
<b>Hlavné ukazovateľ</b>	Výstup	Náklady na protipovodňové opatrenia	Obec	EUR	0		20 tis.
	Výsledok	Dĺžka tokov	Obec	m	0		4 000
	Dopad	Počet projektov protipovodňovej ochrany	Obec	počet	0		1
3.4. Ochrana ovzdušia / 3.4.1. Výsadba izolačnej zelene v rámci prevencie voči veternej erózií							
<b>Hlavné ukazovateľ</b>	Výstup	Náklady na výsadbu izolačnej zelene	Obec	EUR	0		10 tis.
	Výsledok	Dĺžka vysadenej izolačnej zelene	Obec	m	0		6 000
	Dopad	Projekty ochrany ovzdušia	Obec	počet	0		1

## 5. Realizačná časť

Realizačná časť PHSR nadväzuje na programovú časť vo väzbe na program a navrhnuté ukazovatele. Realizačná časť obsahuje najmä východiská, popis organizačného zabezpečenia, popis komunikačnej stratégie PHSR k jednotlivým cieľovým skupinám, popis systému monitorovania a hodnotenia plnenia programu rozvoja mesta, Akčný plán s výhľadom na roky 2015-2017 (vecný a časový harmonogram realizácie jednotlivých projektov).

Jednotlivé projektové zámery obce budú uskutočňované na základe rozhodnutí obecného zastupiteľstva a podľa finančných možností, a to z vlastných zdrojov a zo zdrojov domácich a zahraničných grantov, prípadne zo sponzorských príspevkov.

Na finančné zabezpečenie podpory regionálneho rozvoja možno použiť prostriedky:

- štátneho rozpočtu,
- štátnych fondov – dotácie,
- rozpočtu samosprávnych krajov,
- rozpočtu obcí – vlastné prostriedky
- prostriedky fyzických osôb – sponzorský príspevok alebo dar,
- prostriedky iných právnických osôb – sponzorský príspevok alebo dar,
- úvery domácich bánk,
- úvery a príspevky medzinárodných organizácií.

Dôležitým doplnkovým zdrojom finančného zabezpečenia podpory regionálneho rozvoja môžu byť prostriedky zo štrukturálnych fondov Európskej únie. Možnosť získať verejné finančné zdroje z rozpočtu Európskej únie a národného rozpočtu Slovenskej republiky je často previazaná na schopnosť obce spolufinancovať rozvojové projekty z vlastných zdrojov, prípadne zo zdrojov súkromných investorov.

Prehľadné usporiadanie rozvojových zámerov umožní obci orientovať sa v škále dostupných podporných zdrojov, ako aj podmienok na získanie týchto zdrojov. Pomoc zo štrukturálnych fondov je určená regiónom a oblastiam, ktoré vykazujú nízku úroveň hospodárskeho rozvoja. Podľa platných pravidiel Európskej únie sú podporované tie regióny, ktoré zodpovedajú ekonomicky a geograficky stanoveným cieľom štrukturálnej politiky.

### 5.1. Inštitucionálne a organizačné zabezpečenie

Vypracovaním Plánu hospodárskeho rozvoja a sociálneho rozvoja obce Brestovany plní obec jeden zo základných princípov regionálnej politiky – princíp programovania. Implementácia jednotlivých projektov si vyžaduje konkrétnych ľudí, ktorí budú viesť projekt od začiatku do konca. Projekty možno uskutočňovať vlastnými silami obce alebo za pomoci externistov. Práve prepojenie interných a externých nositeľov projektov urýchli proces realizácie stratégie, resp. môže prebiehať paralelne realizácia viacerých projektov naraz.

**Obec má reálne skúsenosti s realizáciou investičných a neinvestičných projektov na podporu regionálneho rozvoja z vlastných zdrojov. Realizácie projektov vyprofilovali medzi pracovníkmi obce odborne zdatný projektový tím, postačujúci pre úspešné riadenie projektov v budúcnosti.**

Realizácia programu hospodárskeho rozvoja a sociálneho rozvoja obce je činnosťou samosprávy obce a obec ju vykonáva **prostredníctvom svojich orgánov (obecné**

**zastupiteľstvo, starosta).** Najvyšším orgánom obce je **obecné zastupiteľstvo**. Obecné zastupiteľstvo si môže zriadiť komisie zastupiteľstva ako svoje poradné orgány. Vo vzťahu k realizácii PHSR zastupiteľstvo berie na vedomie návrh strategickej časti dokumentu, schvaľuje celý dokument PHSR a každoročne schvaľuje vyhodnotenie jeho plnenia, taktiež schvaľuje spolufinancovanie jednotlivých projektov financovaných z doplnkových zdrojov financovania a z prostriedkov rozpočtu obce. **Obecné zastupiteľstvo v rámci hodnotenia PHSR** schvaľuje každoročne hodnotiace a monitorovacie správy, rozhoduje o zmenách a aktualizácii programu, vo svojich uzneseniach týkajúcich sa hodnotenia PHSR v prípade nutnosti korekcií rozdeľuje jednotlivé priority programu a akčného plánu medzi existujúce komisie, ktoré sa zaoberajú monitorovaním a hodnotením ich realizácie.

**Najvyšším výkonným orgánom** obce a jej predstaviteľom je **starosta obce**. Vo vzťahu k realizácii PHSR starosta **riadi proces realizácie**, na programovej úrovni podpisuje uznesenie obecného zastupiteľstva o strategickej časti dokumentu, schválenie celého dokumentu, vykonáva uznesenia a zastupuje obec vo vzťahu k štátnym orgánom, k právnickým a fyzickým osobám (riadiace orgány jednotlivých operačných programov, dodávatelia, fondy a iné).

**Organizačne a administratívne zabezpečuje** celý proces plnenia PHSR **obecný úrad**.

## 5.2. Monitorovanie a hodnotenie

Aby boli jednotlivé projektové zámery programového dokumentu obce realizované v súlade s princípmi efektívnosti a účinnosti vynakladania finančných prostriedkov je potrebné, aby na úrovni obce bola zriadená koordinačná komisia, ktorej úlohou bude monitorovať celkový proces implementácie stratégie a navrhovať, v prípade potreby, zmeny v realizácii strategických plánov, ich doplnenie, prípadne prípravu nových dokumentov potrebných pre napĺňanie globálneho cieľa obce.

Proces monitorovania PHSR sa vykonáva systematicky a priebežne počas celého trvania PHSR až do ukončenia jeho platnosti a to na úrovni projektov (základným prvkom monitorovania je projekt, na úrovni programu sa pripravuje súhrnná monitorovacia správa za príslušný rok). Vstupnými údajmi pre monitorovanie sú údaje z plánovaných a dosiahnutých ukazovateľov výstupu, výsledku a dopadu jednotlivých projektov. Výstupom monitorovania je **monitorovacia správa za príslušný rok schválená obecným zastupiteľstvom** (v prípade projektov financovaných z EŠIF aj monitorovacia správa schválená riadiacim orgánom v systéme ITMS). Za prípravu monitorovacej správy za projekt je zodpovedný obecný úrad a za celkovú monitorovaciu správu je zodpovedný starosta. Výsledky monitorovania sú podkladom pre hodnotenie vykonávané na úrovni programu. Monitorovanie plnenia PHSR bude stálym procesom zameraným na sledovanie zmien prostredníctvom navrhnutých ukazovateľov, ktoré sa vzťahujú na jednotlivé projekty, ukazujú stav implementácie výstupov, výsledkov a dopadov a poukazujú na dosiahnutý vývoj vo vzťahu k akčnému plánu a financiám. Cieľom monitorovania je získavanie informácií o skutočnom plnení opatrení na zmenu negatívneho vývoja, spôsobu realizácie, definovanie a prijatie korekčných opatrení.

V prípade nutnosti korekcií mimo rámec pravidelného každoročného hodnotenia PHSR budú na základe podnetu starostu alebo komisie obecného zastupiteľstva a materiálu predloženého do obecného zastupiteľstva navrhovať a odporúčať opatrenia pre odstránenie nedostatkov a nezrovnalostí. Proces hodnotenia sa vykonáva na úrovni programu (PHSR) systematicky a priebežne počas celého trvania programu až po predloženie správy z hodnotenia programu. Proces hodnotenia z hľadiska jeho vykonávania je rozdelený na strategické a operatívne hodnotenie.

Operatívne hodnotenie sa zakladá predovšetkým na každoročnom hodnotení - vyhodnotenie PHSR bude prebiehať v zmysle platnej legislatívy o podpore regionálneho

rozvoja každoročne hodnotiacou správou a monitorovacou správou, ktoré prejdú schvaľovacím procesom v obecnom zastupiteľstve. Výstupom hodnotenia je **hodnotiaca správa za príslušný rok**. Vstupnými údajmi pre prípravu operatívneho hodnotenia sú výsledky monitorovania - monitorovacie správy jednotlivých projektov realizovaných v rámci programu. Hodnotiace a monitorovacie správy PHSR sú podkladom pre rozhodnutia orgánov obce pri riadení realizácie programu s účelom dosiahnuť žiaduci pokrok smerom k dosiahnutiu cieľov jednotlivých prioritných oblastí PHSR. Celkový plán hodnotenia je spracovaný v nasledujúcej tabuľke.

**Tabuľka 23: Plán priebežných hodnotení PHSR**

Plán priebežných hodnotení PHSR na obdobie 2015 - 2025		
Typ hodnotenia	Vykonať prvýkrát	Dôvod vykonania/ periodicita
<b>Strategické hodnotenie</b>		
Strategické hodnotenie	2015	Podľa príslušných ustanovení zákona č. 24/2006 Z.z. o posudzovaní vplyvov na životné prostredie a o zmene a doplnení niektorých zákonov. Len v prípade, že to vyplýva zo zákona č. 24/2006 Z.z. o posudzovaní vplyvov na životné prostredie a o zmene a doplnení niektorých zákonov.
<b>Operatívne hodnotenie</b>		
Tematické hodnotenie časti PHSR	2016	Téma hodnotenia identifikovaná ako riziková časť vo výročnej monitorovacej správe za predchádzajúci kalendárny rok
Ad hoc mimoriadne hodnotenie		Pri značnom odklone od stanovených cieľov a dosiahnutých hodnôt ukazovateľov Pri návrhu na revíziu PHSR
Ad hoc hodnotenie celého PHSR alebo jeho časti	2016	Na základe rozhodnutia starostu a obecného zastupiteľstva o spracovaní akčného plánu na ďalšie obdobie
		Na základe rozhodnutia starostu, kontrolného orgánu obce/mesta, podnetu poslancov; na základe protokolu NKÚ SR, správy auditu

Súčasťou realizačnej časti PHSR je aj akčný plán spracovaný na obdobie dvoch rokov (n+2). Akčný plán je spracovaný podľa jednotlivých prioritných oblastí a obsahuje všetky projekty všetkých opatrení. Akčné plány sú prílohou hlavného dokumentu.

### 5.3. Komunikačný plán

Zabezpečenie realizácie PHSR je dosahované koordinovaným prístupom a spoluprácou so všetkými partnermi a aktérmi regionálneho rozvoja na území obce. Rôzne formy komunikácie budú súčasťou každého z pripravovaných a realizovaných projektov PHSR v rámci informovanosti a publicity (pri projektoch financovaných z EŠIF a dotačných titulov) alebo v rámci komunikácie zainteresovaných cieľových skupín pri príprave a realizácii jednotlivých projektov.

Komunikačnú stratégiu obce vo vzťahu k PHSR nie je účelné vyčleniť z celkovej komunikačnej stratégie obce, ktorá sa uskutočňuje vo vzťahu **k jeho obyvateľom ako hlavnej cieľovej skupine**. Hlavným cieľom komunikačnej stratégie je komunikácia s občanmi a dosiahnutie stavu, aby bol každý občan o všetkých súvislostiach, ktoré pre neho z PHSR a jeho realizácie vyplývajú, informovaný včas, v dostatočnom rozsahu a primeranou formou. **Podstatný a hlavný nástroj komunikácie obce je webová stránka obce so sprievodnými komunikačnými kanálmi: informačná tabuľa,**



**rozhlas.** Komunikačná stratégia vo vzťahu k PHSR v obci prebieha kontinuálne od konca januára 2015 počas celého programového obdobia 2015-2025.

Komunikácia vo vzťahu k PHSR je okrem cieľovej skupiny „obyvatelia“ zameraná na dve cieľové podskupiny: **organizácie, zamestnanci**. Komunikácia so strategickými sociálno-ekonomickými partnermi a organizáciami je obsahom jedného z projektov PHSR na roky 2015-2025 a bude prebiehať kontinuálne v rámci tohto projektu a nepotrebuje žiadne mimoriadne opatrenia. Komunikácia so zamestnancami je súčasťou ich bežnej činnosti a nepotrebuje žiadne mimoriadne opatrenia.

Všestranným nástrojom komunikácie, ale aj hodnotenia, monitorovania a kontroly je „Materiál na rokovanie obecného zastupiteľstva“. Vstupné údaje pripravujú v dostatočnom predstihu zamestnanci obecného úradu, materiál má svojho predkladateľa (konkrétna zodpovednosť, odborná garancia), na príprave materiálu sa stanoviskami podieľajú komisie zastupiteľstva ako poradné orgány, stanovisko k materiálu dáva v prípade potreby kontrolór/audit, rokujú o ňom poslanci obecného zastupiteľstva, materiál je verejne prístupný a obecné zastupiteľstvo je verejné (o zastupiteľstve je informované obyvateľstvo a organizácie všetkými informačnými kanálmi). Počas programového obdobia 2015-2025 je naplánovaných 15 aktivít na predloženie tohto typu materiálu do obecného zastupiteľstva. Z hľadiska efektivity nie je vylúčené ani spojenie aktivity týkajúcej sa hodnotenia PHSR za daný rok s návrhom nového akčného plánu.

**Tabuľka 24: Plán komunikácie, hodnotenia a monitoringu realizácie PHSR obce**

	Termín	Miesto konania	Cieľová skupina	Forma	Téma, ciele	Vstupné údaje	Výstupy
1	09/2015	Obecný úrad	poslanci	OZ	Schválenie PHSR	Návrh dokumentu	Uznesenie OZ
2	09/2015	Obecný úrad	občania	OZ	Schválenie akčného plánu 2015-2017	Návrh dokumentu	Uznesenie OZ
3	03/2016	Obecný úrad	občania	OZ	Vyhodnotenie plnenia PHSR	Hodnotiaca správa	Monitorovacia správa 1 Uznesenie OZ
4	09/2017	Obecný úrad	občania	OZ	Schválenie akčného plánu 2018-2019	Návrh dokumentu	Akčný plán
5	03/2018	Obecný úrad	občania	OZ	Vyhodnotenie plnenia PHSR	Hodnotiaca správa	Monitorovacia správa 1 Uznesenie OZ
6	03/2019	Obecný úrad	občania	OZ	Vyhodnotenie plnenia PHSR	Hodnotiaca správa	Monitorovacia správa 1 Uznesenie OZ
7	09/2019	Obecný úrad	občania	OZ	Schválenie akčného	Návrh dokumentu	Akčný plán

**Program hospodárskeho rozvoja a sociálneho rozvoja obce 2015 - 2025**

					plánu 2020-2021		
<b>8</b>	03/2020	Obecný úrad	občania	OZ	Vyhodnotenie plnenia PHSR	Hodnotiaca správa	Monitorovacia správa 1 Uznesenie OZ
<b>9</b>	03/2021	Obecný úrad	občania	OZ	Vyhodnotenie plnenia PHSR	Hodnotiaca správa	Monitorovacia správa 1 Uznesenie OZ
<b>10</b>	09/2021	Obecný úrad	občania	OZ	Schválenie akčného plánu 2022-2023	Návrh dokumentu	Akčný plán
<b>11</b>	03/2022	Obecný úrad	občania	OZ	Vyhodnotenie plnenia PHSR	Hodnotiaca správa	Monitorovacia správa 1 Uznesenie OZ
<b>12</b>	03/2023	Obecný úrad	občania	OZ	Vyhodnotenie plnenia PHSR	Hodnotiaca správa	Monitorovacia správa 1 Uznesenie OZ
<b>13</b>	09/2023	Obecný úrad	občania	OZ	Schválenie akčného plánu 2024-2025	Návrh dokumentu	Akčný plán
<b>14</b>	03/2024	Obecný úrad	občania	OZ	Vyhodnotenie plnenia PHSR	Hodnotiaca správa	Monitorovacia správa 1 Uznesenie OZ
<b>15</b>	03/2025	Obecný úrad	občania	OZ	Vyhodnotenie plnenia PHSR	Hodnotiaca správa	Monitorovacia správa 1 Uznesenie OZ

**Pozn:** OZ – obecné zastupiteľstvo

## 6. Finančná časť

Vecné vymedzenie projektov jednotlivých opatrení sa premieta do finančného plánu. Finančný plán predstavuje indikatívne kvalifikované odhady pre rozpočty jednotlivých projektov. Keď to bolo možné, obsahuje aj rozpočtované náklady. Indikatívne odhady sa budú upresňovať po definitívnom schválení všetkých operačných programov Programového obdobia 2015-2025.

### 6.1. Indikatívny finančný plán

**Tabuľka 25: Indikatívny finančný plán podľa rokov**

	Rok										
	2016	2017	2018	2019	2020	2021	2022	2023	2024	2025	Spolu
<b>PO 01</b>	23 200	91 200	277 867	277 867	220 701	4 033	4 033	4 033	4 033	4 033	911 000
<b>PO 02</b>	230 850	293 350	173 350	68 350	66 600	4 100	4 100	4 100	4 100	4 100	853 000
<b>PO 03</b>	326 700	432 034	384 533	384 533	251 200	3 200	3 200	3 200	3 200	3 200	1 795 000

**Tabuľka 26: Indikatívny finančný plán podľa zdrojov**

Prioritná oblasť	Rozpočtový náklad	Verejné zdroje	Z toho národné zdroje	Z toho štrukturálne fondy	Súkromné zdroje	Úverové zdroje	Iné zdroje
<b>PO 01</b>	911 000	865 450	91 100	774 350	0	0	45 550
<b>PO 02</b>	853 000	810 350	85 300	725 050	0	0	42 650
<b>PO 03</b>	1 795 000	1 705 250	179 500	1 525 750	0	0	89 750
<b>Spolu</b>	3 559 000	3 381 050	355 900	3 025 150	0	0	177 950

## 6.2. Finančný rámec pre realizáciu PHSR

Názov opatrenia	Kód a názov projektu/aktivity	Klasifikácia stavieb - trieda	Hlavný ukazovateľ - výsledku, dopadu	Termín začatia a ukončenia realizácie projektu / aktivity	RN Spolu	Verejné zdroje celkom	Verejné zdroje		Súkromné zdroje	Úverové zdroje	EIB príspevok (informatívne)	Iné zdroje (rozpočet obce)
				mesiac/rok - mesiac/rok			Národné celkom	EÚ (EŠIF) celkom				
					a=b+e+f+g+h	b=c+d	c	d	e	f	g	h
<b>I. Sociálna politika</b>					<b>911 000 €</b>	865 450 €	91 100 €	774 350 €	0 €	0 €	0 €	45 550 €
1.1. Sociálna infraštruktúra	1.1.1. Vybudovanie zariadenia sociálnej starostlivosti	<b>1212 - Ostatné ubytovacie zariadenia na krátkodobé pobyty</b>	Náklady na vybudovanie zariadenia sociálnej starostlivosti	1/2018-12/2020	300 000 €	285 000 €	30 000 €	255 000 €	0 €	0 €	0 €	15 000 €
	1.1.2. Rozšírenie terénnych sociálnych služieb		Náklady na poskytnutie služieb	1/2017-12/2017	10 000 €	9 500 €	1 000 €	8 500 €	0 €	0 €	0 €	500 €
1.2. Kultúrna a športová infraštruktúra	1.2.1. Podpora kultúrnych podujatí a miestnych organizácií		Náklady na podporu podujatí a organizácií	1/2016-12/2025	30 000 €	28 500 €	3 000 €	25 500 €	0 €	0 €	0 €	1 500 €
	1.2.2. Podpora športových podujatí		Náklady na podporu podujatí	1/2016-12/2025	2 000 €	1 900 €	200 €	1 700 €	0 €	0 €	0 €	100 €

	1.2.3. Rekonštrukcia futbalového štadióna	<b>2412 - Ostatné športové a rekreačné stavby</b>	Náklady na rekonštrukciu futbalového štadióna	1/2018-12/2020	200 000 €	190 000 €	20 000 €	170 000 €	0 €	0 €	0 €	10 000 €
	1.2.4. Modernizácia detských ihrísk	<b>2411 - Športové ihriská</b>	Náklady na výstavbu a modernizáciu detských ihrísk	1/2020-12/2025	5 000 €	4 750 €	500 €	4 250 €	0 €	0 €	0 €	250 €
	1.2.5. Obnova a revitalizácia historického parku	<b>1273 - Historické alebo chránené pamiatky</b>	Náklady na vybudovanie fit-dráhy	1/2017-12/2019	174 000 €	165 300 €	17 400 €	147 900 €	0 €	0 €	0 €	8 700 €
1.3. Školská infraštruktúra	1.3.1. Modernizácia vnútorného vybavenia v ZŠ, MŠ	<b>1263 - Školy, univerzity a budovy na vzdelávanie</b>	Náklady na modernizáciu vnútorného vybavenia	1/2018-12/2020	150 000 €	142 500 €	15 000 €	127 500 €	0 €	0 €	0 €	7 500 €
	1.3.2. Modernizácia plynovej kotolne v ZŠ, MŠ	<b>1263 - Školy, univerzity a budovy na vzdelávanie</b>	Náklady na modernizáciu plynovej kotolne	1/2016-12/2017	40 000 €	38 000 €	4 000 €	34 000 €	0 €	0 €	0 €	2 000 €
<b>II. Ekonomická (Hospodárska) politika</b>					853 000 €	810 350 €	85 300 €	725 050 €	0 €	0 €	0 €	42 650 €
2.1. Zvyšovanie kvality verejných služieb samosprávy	2.1.1. Vzdelávanie a zvyšovanie zručností pracovníkov obecného úradu		Náklady na vzdelávanie	1/2016-12/2025	7 000 €	6 650 €	700 €	5 950 €	0 €	0 €	0 €	350 €

	2.1.2. Aktualizácia rozvojových dokumentov obce – územného plánu a akčných plánov		Náklady na aktualizáciu rozvojových dokumentov	1/2016-12/2025	20 000 €	19 000 €	2 000 €	17 000 €	0 €	0 €	0 €	1 000 €
	2.1.3. Informatizácia verejnej správy – elektronizácia služieb		Náklady na elektronizáciu služieb	1/2016-12/2016	2 000 €	1 900 €	200 €	1 700 €	0 €	0 €	0 €	100 €
2.2. Technická infraštruktúra	2.2.1. Rekonštrukcia a modernizácia budovy OÚ+KD vrátane zníženia energetických nákladov	<b>1220 - Budovy pre administratívu</b>	Náklady na rekonštrukciu OÚ+KD vrátane vnútorného vybavenia a zníženia energetických nákladov	1/2017-12/2018	200 000 €	190 000 €	20 000 €	170 000 €	0 €	0 €	0 €	10 000 €
	2.2.2. Vybudovanie kamerového systému		Náklady na vybudovanie kamerového systému	1/2016-12/2016	28 000 €	26 600 €	2 800 €	23 800 €	0 €	0 €	0 €	1 400 €
	2.2.3. Modernizácia a rozšírenie verejného rozhlasu		Náklady na modernizáciu a rozšírenie verejného rozhlasu	1/2017-12/2017	15 000 €	14 250 €	1 500 €	12 750 €	0 €	0 €	0 €	750 €
	2.2.4. Rekonštrukcia požiarnej zbrojnice	<b>1274 - Ostatné budovy, i.n.</b>	Náklady na rekonštrukciu zbrojnice	1/2016-12/2016	10 000 €	9 500 €	1 000 €	8 500 €	0 €	0 €	0 €	500 €
	2.2.5. Doplnenie obecného mobiliáru		Náklady na obstaranie obecného mobiliáru	1/2016-12/2025	10 000 €	9 500 €	1 000 €	8 500 €	0 €	0 €	0 €	500 €

	2.2.6. Rekonštrukcia domov smútku vrátane vnútorného vybavenia	<b>1272 - Budovy a miesta na vykonávanie náboženských aktivít</b>	Náklady na rekonštrukciu domu smútku	1/2016-12/2016	20 000 €	19 000 €	2 000 €	17 000 €	0 €	0 €	0 €	1 000 €
	2.2.7. Doplnenie prístupových ciest a osvetlenia v areály cintorína		Náklady na doplnenie ciest a osvetlenia	1/2017-12/2018	10 000 €	9 500 €	1 000 €	8 500 €	0 €	0 €	0 €	500 €
2.3. Dopravná infraštruktúra	2.3.1. Rekonštrukcia a výstavba miestnych komunikácií	<b>2112 - Miestne komunikácie</b>	Stavebné náklady na rekonštrukciu/výstavbu miestnych komunikácií	1/2016-12/2017	200 000 €	190 000 €	20 000 €	170 000 €	0 €	0 €	0 €	10 000 €
	2.3.2. Rekonštrukcia a výstavba obecných chodníkov	<b>2112 - Miestne komunikácie</b>	Stavebné náklady na rekonštrukciu a výstavbu obecných chodníkov	1/2016-12/2020	300 000 €	285 000 €	30 000 €	255 000 €	0 €	0 €	0 €	15 000 €
	2.3.3. Výstavba autobusových zastávok	<b>2112 - Miestne komunikácie</b>	Náklady na výstavbu autobusových zastávok	1/2017-12/2020	10 000 €	9 500 €	1 000 €	8 500 €	0 €	0 €	0 €	500 €
	2.3.4. Doplnenie prechodov pre chodcov		Náklady na doplnenie prechodov	1/2016-12/2017	5 000 €	4 750 €	500 €	4 250 €	0 €	0 €	0 €	250 €
	2.3.5. Doplnenie dopravných značení		Náklady na doplnenie dopravných značení	1/2016-12/2017	5 000 €	4 750 €	500 €	4 250 €	0 €	0 €	0 €	250 €

2.4. Podpora cestovného ruchu	2.4.1. Zavedenie informačných, orientačných tabúl'		Náklady na zavedenie tabúl'	1/2016-12/2019	7 000 €	6 650 €	700 €	5 950 €	0 €	0 €	0 €	350 €
	2.4.2. Výroba propagačno-informačných materiálov o obci		Náklady na výrobu informačno-propagačných materiálov	1/2016-12/2025	2 000 €	1 900 €	200 €	1 700 €	0 €	0 €	0 €	100 €
	2.4.3. Podpora rozvoja CR prostredníctvom projektov cezhraničnej spolupráce		Náklady na podporu rozvoja projektov	1/2016-12/2025	2 000 €	1 900 €	200 €	1 700 €	0 €	0 €	0 €	100 €
<b>III. Environmentálna politika</b>					1 795 000 €	1 705 250 €	179 500 €	1 525 750 €	0 €	0 €	0 €	89 750 €
3.1. Environmentálna infraštruktúra	3.1.1. Vybudovanie inžinierskych sietí v novonavrhovaných lokalitách – kanalizácia, vodovod, plynovod	<b>2420 - Ostatné inžinierske stavby, i.n.</b>	Náklady na vybudovanie inžinierskych sietí	1/2017-12/2019	400 000 €	380 000 €	40 000 €	340 000 €	0 €	0 €	0 €	20 000 €
	3.1.2. Vybudovanie oddychových zón		Náklady na vybudovanie oddychových zón	1/2016-12/2016	8 000 €	7 600 €	800 €	6 800 €	0 €	0 €	0 €	400 €
	3.1.3. Rekonštrukcia prečerpávacej stanice splaškovej kanalizácie	<b>2223 - Miestne kanalizácie</b>	Náklady na rekonštrukciu stanice	1/2016-12/2016	20 000 €	19 000 €	2 000 €	17 000 €	0 €	0 €	0 €	1 000 €



3.2. Odpadové hospodárstv o	3.2.1. Vybudovanie zberného dvora		Náklady na vybudovanie zberného dvora	1/2016- 12/2017	35 000 €	33 250 €	3 500 €	29 750 €	0 €	0 €	0 €	1 750 €
	3.2.2. Osveta, vzdelávanie a zvyšovanie povedomia občanov o separovano m zbere v obci		Náklady na zvyšovanie povedomia	1/2016- 12/2025	2 000 €	1 900 €	200 €	1 700 €	0 €	0 €	0 €	100 €
	3.2.3. Likvidácia čiernych skládok		Náklady na revitalizácia skládky	1/2016- 12/2020	1 240 000 €	1 178 000 €	124 000 €	1 054 000 €	0 €	0 €	0 €	62 000 €
	3.2.4. Doplnenie materiálno- technického vybavenia separovaného zberu		Náklady na obstaranie materiálno- technického vybavenia	1/2016- 12/2017	60 000 €	57 000 €	6 000 €	51 000 €	0 €	0 €	0 €	3 000 €
3.3. Protipovodň ová ochrana	3.3.1. Protipovodňov é opatrenia na vodných tokoch (čistenie a spevnenie brehov)		Náklady na protipovodňové opatrenia	1/2016- 12/2025	20 000 €	19 000 €	2 000 €	17 000 €	0 €	0 €	0 €	1 000 €
3.4. Ochrana ovzdušia	3.4.1. Výsadba izolačnej zelene v rámci prevencie voči veternej erózií		Náklady na výsadbu izolačnej zelene	1/2016- 12/2025	10 000 €	9 500 €	1 000 €	8 500 €	0 €	0 €	0 €	500 €
<b>Celkom</b>					3 559 000 €	3 381 050 €	355 900 €	3 025 150 €	0 €	0 €	0 €	177 950 €

## 7. Záver

Program hospodárskeho rozvoja a sociálneho rozvoja obce (PHSR) je základným kameňom koncepčného a systematického rozvoja obce v horizonte 5 – 10 rokov. Z tohto dôvodu dosiahnutie strategického cieľa PHSR obce presahuje hranice jedného volebného obdobia a pri jeho formulácii, ako aj formulácii línie krokov k jeho dosiahnutiu, by malo dôjsť k zhode na úrovni vedenia obce a jej obyvateľov. Na druhej strane, tak ako všetky koncepčné a strategické dokumenty, ktoré nie sú právne záväzné, aj PHSR je natoľko dôležité a užitočné, nakoľko sa mu tieto vlastnosti pripisujú.

<b>Schválenie PHSR</b>	
Dokument	- Program hospodárskeho rozvoja a sociálneho rozvoja obce Brestovany na roky 2015 - 2025
Spracovanie	<ul style="list-style-type: none"> <li>- Forma spracovania: S pomocou externých odborníkov spracovanie na základe verejnej súťaže. Spracovateľom je spoločnosť: Franchisingová spoločnosť MEDIA COELI<sup>®</sup> - STILICO, s.r.o., A.Kubinu 6, 917 01 Trnava</li> <li>- Obdobie spracovania: 10.10.2014 – 20.10.2015</li> <li>- Dokument bol spracovaný v zmysle platnej legislatívy a metodiky na spracovanie PHSR. Riadiaci tím pozostával z členov externého spracovateľského kolektívu. Na vypracovaní jednotlivých častí PHSR sa v zmysle metodiky podieľali aj členovia pracovnej skupiny, kde boli zastúpení poslanci obce ako členovia odborných komisií, pracovníci obecného úradu a vybraní zástupcovia občianskej spoločnosti v obci.</li> <li>- Náklady na spracovanie: Náklady na vlastné spracovanie dokumentu na základe výsledku verejnej súťaže boli financované z vlastných zdrojov obce.</li> </ul>
Prerokovanie	<ul style="list-style-type: none"> <li>- Prerokovanie v orgánoch samosprávy (výbory, komisie, rada)</li> <li>- Verejné pripomienkovanie</li> </ul>
Schválenie	<ul style="list-style-type: none"> <li>- Návrh na uznesenie zastupiteľstva dňa: 27.11.2015</li> <li>- Č. uznesenia 67/2015: Obecné zastupiteľstvo v obci Brestovany schvaľuje Program hospodárskeho rozvoja a sociálneho rozvoja obce Brestovany na roky 2015-2025</li> </ul>

## 8. Zoznam príloh

- Príloha č. 1 Zoznam členov riadiaceho tímu, pracovných skupín a partnerov zapojených do spracovania PHSR
- Príloha č. 2 Zoznam informačných zdrojov
- Príloha č. 3 Zoznam skratiek
- Príloha č. 4 Formulár č. R6 – Akčný plán 2015-2017
- Príloha č. 5 Formulár č. Ú6 – Ex-post hodnotenie predchádzajúceho PHSR
- Príloha č. 6 Formulár č. A7 – Ex-ante hodnotenie nového PHSR
- Príloha č. 7 Formulár č. P3 – Súhrnný prehľad projektových zámerov
- Príloha č. 8 Formulár č. R3 – Záznam z monitorovania PHSR (vzorový formulár)
- Príloha č. 9 Vyjadrenie Okresného úradu Trnava, Odbor starostlivosti o životné prostredie, Oddelenie ochrany prírody a vybraných zložiek životného prostredia kraja k posudzovaniu strategického dokumentu (NATURA 2000)

**Príloha č. 1 Zoznam členov riadiaceho tímu, pracovných skupín a partnerov zapojených do spracovania PHSR**

<b>Zoznam členov pracovných skupín</b>	
<b>Riadiaci tím</b>	<b>Funkcia</b>
Mgr. Jančíová Barbora	Spracovateľ PHSR
Ing. Gregušová Michaela	Spracovateľ PHSR
Ing. Ondrej Kuhajda	Starosta obce
<b>Členovia pracovnej skupiny</b>	<b>Funkcia</b>
Ohrablo Jozef	Dôchodca
Stríž Pavol	Vodič
Šulko Pavel	SZČO
Turanská Mária	Personálny pracovník
Hudecová Emília	Učiteľka MŠ
Šiška Marek	Výrobný pracovník
Vaško Peter	SZČO
Ing. Trnka Andrej PhD.	Učiteľ VŠ
Benedik Jozef	SZČO

**Príloha č. 2 Zoznam informačných zdrojov**

<b>Zoznam použitých kvantitatívnych a kvalitatívnych dát</b>		
<b>Oblasť dát /téma</b>	<b>Zdroj dát</b>	<b>Webová stránka</b>
Demografia	Štatistický úrad SR	<a href="http://www.statistics.sk">www.statistics.sk</a>
Bývanie	Obecný úrad obce	<a href="http://www.brestovany.sk">www.brestovany.sk</a>
Školstvo a vzdelávanie	Obecný úrad obce	<a href="http://www.brestovany.sk">www.brestovany.sk</a>
Zdravotníctvo	Obecný úrad obce	<a href="http://www.brestovany.sk">www.brestovany.sk</a>
Sociálna starostlivosť	Obecný úrad obce	<a href="http://www.brestovany.sk">www.brestovany.sk</a>
Ekonomická situácia	Obecný úrad obce, Štatistický úrad SR	<a href="http://www.brestovany.sk">www.brestovany.sk</a> <a href="http://www.statistics.sk">www.statistics.sk</a>

**Príloha č. 3 Zoznam skratiek**

BJ Bytová jednotka  
 ČOV Čistička odpadových vôd  
 ESF Európsky sociálny fond  
 ERDF Európsky fond regionálneho rozvoja  
 KRIS Koncepcia rozvoja informačných systémov  
 MŠ Materská škola  
 OZ obecné zastupiteľstvo  
 PHSR Program hospodárskeho a sociálneho rozvoja  
 RVC Regionálne vzdelávacie centrum  
 SE Slovenské elektrárne, a.s.  
 SPP Slovenský plynárenský podnik, a.s.  
 ŠK Športový klub  
 TAVOS Trnavská vodárenská spoločnosť  
 TKO Tuhý komunálny odpad  
 UoZ uchádzači o zamestnanie  
 VÚC Vyšší územný celok  
 ZMOS Združenie miest a obcí Slovenska  
 ZŠ Základná škola  
 ZUŠ Základná umelecká škola

**Príloha č. 4 Formulár č. R6 – Akčný plán 2015-2017**

<b>Formulár č. R6 Akčný plán obce Brestovany 2015 - 2017</b>			
<b>Opatrenie, aktivita</b>	<b>Termín (rok)</b>	<b>Zodpovedný</b>	<b>Financovanie</b>
<b>Akčný plán pre sociálnu oblasť</b>			
1.1.2. Rozšírenie terénnych sociálnych služieb	1/2017-12/2017	obec Brestovany	95% štátne zdroje, 5% kofinancovanie
1.2.1. Podpora kultúrnych podujatí a miestnych organizácií	1/2016-12/2025	obec Brestovany	95% štátne zdroje, 5% kofinancovanie
1.2.2. Podpora športových podujatí	1/2016-12/2025	obec Brestovany	95% štátne zdroje, 5% kofinancovanie
1.2.5. Obnova a revitalizácia historického parku	1/2017-12/2019	obec Brestovany	95% štátne zdroje, 5% kofinancovanie
1.3.2. Modernizácia plynovej kotolne v ZŠ, MŠ	1/2016-12/2017	obec Brestovany	95% štátne zdroje, 5% kofinancovanie
<b>Akčný plán pre ekonomickú oblasť</b>			
2.1.1. Vzdelávanie a zvyšovanie zručností pracovníkov obecného úradu	1/2016-12/2025	obec Brestovany	100% vlastné zdroje
2.1.2. Aktualizácia rozvojových dokumentov obce – územného plánu a akčných plánov	1/2016-12/2025	obec Brestovany	100% vlastné zdroje
2.1.3. Informatizácia verejnej správy – elektronizácia služieb	1/2016-12/2016	obec Brestovany	100% vlastné zdroje
2.2.1. Rekonštrukcia a modernizácia budovy OÚ+KD vrátane zníženia energetických nákladov	1/2017-12/2018	obec Brestovany	95% štátne zdroje, 5% kofinancovanie
2.2.2. Vybudovanie kamerového systému	1/2016-12/2016	obec Brestovany	95% štátne zdroje, 5% kofinancovanie
2.2.3. Modernizácia a rozšírenie verejného rozhlasu	1/2017-12/2017	obec Brestovany	95% štátne zdroje, 5% kofinancovanie
2.2.4. Rekonštrukcia požiarnej zbrojnice	1/2016-12/2016	obec Brestovany	100% vlastné zdroje
2.2.5. Doplnenie obecného mobiliáru	1/2016-12/2025	obec Brestovany	95% štátne zdroje, 5% kofinancovanie
2.2.6. Rekonštrukcia domov smútku vrátane vnútorného vybavenia	1/2016-12/2016	obec Brestovany	100% vlastné zdroje
2.2.7. Doplnenie chodníkov a osvetlenia v areály cintorína	1/2017-12/2018	obec Brestovany	100% vlastné zdroje
2.3.1. Rekonštrukcia a výstavba miestnych komunikácií	1/2016-12/2017	obec Brestovany	95% štátne zdroje, 5% kofinancovanie
2.3.2. Rekonštrukcia a výstavba obecných chodníkov	1/2016-12/2020	obec Brestovany	95% štátne zdroje, 5% kofinancovanie
2.3.3. Výstavba autobusových zastávok	1/2017-12/2020	obec Brestovany	95% štátne zdroje, 5% kofinancovanie
2.3.4. Doplnenie prechodov pre chodcov	1/2016-12/2017	obec Brestovany	100% vlastné zdroje
2.3.5. Doplnenie dopravných značení	1/2016-12/2017	obec Brestovany	100% vlastné zdroje

2.4.1. Zavedenie informačných, orientačných tabúl	1/2016-12/2019	obec Brestovany	95% štátne zdroje, 5% kofinancovanie
2.4.2. Výroba propagačno-informačných materiálov o obci	1/2016-12/2025	obec Brestovany	100% vlastné zdroje
2.4.3. Podpora rozvoja CR prostredníctvom projektov cezhraničnej spolupráce	1/2016-12/2025	obec Brestovany	100% vlastné zdroje
<b>Akčný plán pre environmentálnu oblasť</b>			
3.1.1. Vybudovanie inžinierskych sietí v novonavrhovaných lokalitách – kanalizácia, vodovod, plynovod	1/2017-12/2019	obec Brestovany	95% štátne zdroje, 5% kofinancovanie
3.1.2. Vybudovanie oddychových zón	1/2016-12/2016	obec Brestovany	95% štátne zdroje, 5% kofinancovanie
3.1.3. Rekonštrukcia prečerpávacej stanice splaškovej kanalizácie	1/2016-12/2016	obec Brestovany	95% štátne zdroje, 5% kofinancovanie
3.2.1. Vybudovanie zberného dvora	1/2016-12/2017	obec Brestovany	95% štátne zdroje, 5% kofinancovanie
3.2.2. Osveta, vzdelávanie a zvyšovanie povedomia občanov o separovanom zbere v obci	1/2016-12/2025	obec Brestovany	100% vlastné zdroje
3.2.3. Revitalizácia skládky	1/2016-12/2020	obec Brestovany	95% štátne zdroje, 5% kofinancovanie
3.2.4. Doplnenie materiálno-technického vybavenia separovaného zberu	1/2016-12/2017	obec Brestovany	95% štátne zdroje, 5% kofinancovanie
3.3.1. Protipovodňové opatrenia na vodných tokoch (čistenie a spevnenie brehov)	1/2016-12/2025	obec Brestovany	100% vlastné zdroje
3.4.1. Výsadba izolačnej zelene v rámci prevencie voči veternej erózií	1/2016-12/2025	obec Brestovany	100% vlastné zdroje