



Program rozvoja obce Dechtice na roky 2015 – 2020

Názov:	Program rozvoja obce Dechtice na roky 2015 až 2020
Územné vymedzenie:	Obec Dechtice
Územný plán obce schválený:	V roku 2006
Dátum schválenia PRO:	28.4.2016
Verzia:	1.0
Publikovaný verejne:	www.dechtice.sk (4.5.2016)



Obsah

Úvod.....	6
Časť A – Analytická časť	9
A.I – Analýza vnútorného prostredia	9
1. Základná charakteristika obce a jej stručná história	9
2. Poloha	11
3. Obyvateľstvo.....	12
4. Bytový a domový fond.....	17
5. Občianska vybavenosť	18
6. Technická infraštruktúra	22
7. Doprava a dopravná dostupnosť	23
8. Prírodné podmienky	24
9. Využitie zeme	25
10. Životné prostredie	26
11. Cestovný ruch	27
12. Ekonomická štruktúra	30
13. Rozpočet a finančné hospodárenie obce	30
14. Ex- post hodnotenie realizácie projektov predchádzajúceho programového obdobia.....	32
A. II – Analýza vonkajšieho prostredia.....	33
15. Analýza regionálnych vzťahov a väzieb	33
16. Analýza hlavných vonkajších faktorov rozvoja.....	34
A.III – Zhodnotenie súčasného stavu územia	35
17. SWOT analýza	35
18. Hlavné disparity a faktory rozvoja.....	38
Časť B – Strategická časť.....	40
19. Vízia územia	40
20. Návrh stratégie rozvoja obce	40
Časť C – Programová časť	44
21. Merateľné ukazovatele.....	45
22. Formuláre pre prípravu projektov a aktivít.....	50
Časť D – Realizačná časť	58
23. Organizačné a inštitucionálne zabezpečenie realizácie	58
24. Časový harmonogram realizácie.....	58



25.	Monitorovanie a hodnotenie plnenia programového dokumentu	59
26.	Komunikačná stratégia k cieľovým skupinám.....	61
27.	Akčný plán	62
Časť E – Finančná časť		64
Záver.....		69
Prílohy		71



Zoznam tabuliek

Tabuľka 1: Základná charakteristika obce	9
Tabuľka 2: Prirodzený pohyb obyvateľstva obce	12
Tabuľka 3: Migračný pohyb obyvateľstva obce	13
Tabuľka 4: Celkový pohyb obyvateľstva obce	13
Tabuľka 5: Národnostná štruktúra obyvateľstva obce	15
Tabuľka 6: Religiózná štruktúra obyvateľstva obce	15
Tabuľka 7: Vzdelanostná štruktúra obyvateľov obce	15
Tabuľka 8: Ekonomická aktivita obyvateľov obce	16
Tabuľka 9: Spádovosť obce Dechtice (k 31.12. 2014).....	20
Tabuľka 10: Poľnohospodárska pôda obce	25
Tabuľka 11: Nepoľnohospodárska pôda obce.....	26
Tabuľka 12: Významné podnikateľské subjekty v obci.....	30
Tabuľka 13: Tabuľka príjmov a výdavkov obce (v Eur)	30
Tabuľka 14: Bežné výdavky obce v rokoch 2011-2014 (v Eur).....	31
Tabuľka 15: Bežné príjmy obce v rokoch 2011-2014 (v Eur)	31
Tabuľka 16: Štruktúra daňových príjmov obce (v Eur)	32
Tabuľka 17: Majetok obce v roku 2014	32
Tabuľka 18: Prehľad projektov obce za predchádzajúce programové obdobie	33
Tabuľka 19: SWOT analýza.....	35
Tabuľka 20: Hlavné faktory a disparity rozvoja obce.....	38
Tabuľka 21: STEEP analýza	39
Tabuľka 22: Strategické ciele a opatrenia v rámci Hospodárskej oblasti	42
Tabuľka 23: Strategické ciele a opatrenia v rámci Sociálnej oblasti	42
Tabuľka 24: Strategické ciele a opatrenia v rámci Environmentálnej oblasti.....	43
Tabuľka 25: Opatrenia, projekty a aktivity v rámci Hospodárskej oblasti	44
Tabuľka 26: Opatrenia, projekty a aktivity v rámci Sociálnej oblasti	44
Tabuľka 27: Opatrenia, projekty a aktivity v rámci Environmentálnej oblasti.....	45
Tabuľka 28: Merateľné ukazovatele	46
Tabuľka 29: Kritériá hodnotenia	59
Tabuľka 30: Plán monitorovania a hodnotenia	59
Tabuľka 31: Akčný plán pre Hospodárku oblasť	62
Tabuľka 32: Akčný plán pre Sociálnu oblasť	62
Tabuľka 33: Akčný plán pre Environmentálnu oblasť.....	63
Tabuľka 34: Finančný rámec.....	66
Tabuľka 35: Indikatívny rozpočet - sumarizácia.....	67
Tabuľka 36: Hodnotiacia tabuľka pre výber projektov	67



Zoznam grafov, schém a obrázkov

Graf 1: Vývoj počtu obyvateľov obce.....	12
Graf 2: Štruktúra obyvateľstva obce podľa pohlavia	14
Graf 3: Štruktúra obyvateľstva obce podľa veku	14
Graf 4: Vývoj počtu evidovaných uchádzačov o zamestnanie v obci.....	17
Graf 5: Vývoj počtu detí navštevujúcich Materskú školu.....	18
Graf 6: Vývoj počtu žiakov navštevujúcich Základnú školu	19
Schéma 1: Znázornenie vzťahu vízie a prioritných oblastí	41
Schéma 2: Znázornenie vzájomného vzťahu prioritných oblastí, cieľov, opatrení a aktivít....	41
Mapa 1: Geografická poloha obce.....	11
Obrázok 1: Vidiecka zástavba obce	17
Obrázok 2: Materská škola.....	18
Obrázok 3: Základná škola.....	18
Obrázok 4: TJ Družstevník Dechtice	20
Obrázok 5: Kultúrno- spoločenské podujatia v obci	21
Obrázok 6: Katarínka	27
Obrázok 7: Katarínka	28
Obrázok 8: Rotunda všetkých svätých	28
Obrázok 9: Rekreačné stredisko Planinka.....	29



ÚVOD

Plánovanie sa v súčasnosti dotýka všetkých oblastí života celej spoločnosti. Členstvom v Európskej únii sa naša krajina zaviazala „premieňať úmysly na výsledky“ v súlade s platnými strategickými dokumentmi. Daný model plánovania je používaný aj na najnižších priestorových úrovniach, pričom sú využívané endogénne faktory rozvoja, ktoré sú špecifické pre dané územie.

Základným dokumentom strategického plánovania na lokálnej úrovni je Program rozvoja obce (ďalej PRO). Program rozvoja obce je základný komplexný strednodobý programový a rozvojový dokument a má voči ostatným plánovacím dokumentom spracovaným na miestnej úrovni zastrešujúcu funkciu. Spracovaním daného dokumentu dáva obec Dechtice najavo záujem o svoju budúcnosť, ako aj o budúcnosť svojich obyvateľov, pričom v podobe dokumentu PRO získa obec nástroj na aktívne riadenie rozvoja založené na iniciovaní potrebných a žiaducich zmien. Jasné stanovenie rozvojových priorít umožní obci realizovať dlhodobý rozvoj založený na cielenej stratégii a nie na náhlych, nekoordinovaných rozhodnutiach.

Cieľom spracovania PRO obce Dechtice je poskytnúť komplexný pohľad na súčasný stav, na perspektívy a šance obce v oblasti hospodárskeho a sociálneho rozvoja, stanoviť strategické ciele, rozvojové priority a strategické oblasti rozvoja obce ako celku a prispieť k jeho vyváženému rozvoju. Zmyslom procesu tvorby PRO je sformulovať takú predstavu o smerovaní obce, ktorá vyjadruje ekonomické a sociálne záujmy jej občanov a zároveň je v súlade s prijatými koncepciami štátu, vyššieho územného celku, príp. rezortnými stratégiami, záujmami ochrany životného prostredia, kultúrneho dedičstva a pod. Existenciou PRO obec Dechtice tiež zvýši svoje šance získať finančnú podporu zo štrukturálnych fondov na realizáciu projektov, keďže musí preukázať súlad zamýšľaného projektu s regionálnymi stratégiami i miestnou stratégiou, ktorú reprezentuje svojím PRO.

Dokument je členený na päť hlavných častí (A – E), ktoré sa následne delia na parciálne časti v závislosti od daného kontextu:

- A. Analytická časť (A) obsahuje tri parciálne časti:
 - A. I – Analýza vnútorného prostredia,
 - A. II – Analýza vonkajšieho prostredia
 - A. III – Zhodnotenie súčasného stavu územia;
- B. Strategická časť (B) zahŕňa víziu, stratégiu a hlavné ciele a priority rozvoja obce;
- C. V programovej časti (C) sa nachádzajú konkrétne opatrenia a aktivity (vrátane ich merateľných ukazovateľov), prostredníctvom ktorých bude možné dosiahnuť stanovené ciele;



D. V realizačnej časti (D) sú definované inštitucionálne a organizačné kapacity potrebné na realizáciu určených opatrení a aktivít, ako aj kapacity zabezpečujúce monitorovanie a hodnotenie. Do tejto časti tiež patrí akčný plán

E. Finančná časť (E) sa delí na dve parciálne časti:

I – Indikatívny finančný plán PRO a

II – Finančná časť, ktorá obsahuje definované plánované zdroje financovania

daných opatrení a aktivít, ako aj hodnotiacu tabuľku pre výber projektov.

Príprava tohto strategického dokumentu prebiehala v zmysle platného zákona č. 309/2014 Z. z., ktorým sa mení a dopĺňa zákon č. 539/2008 Z. z. o podpore regionálneho rozvoja, ako aj v súlade s platnou metodikou na vypracovanie PRO vydanou Ministerstvom dopravy, výstavby a regionálneho rozvoja SR.



Názov dokumentu	Program rozvoja obce Dechtice na roky 2015 až 2020
Územné vymedzenie	Obec Dechtice, Okres Trnava, Trnavský samosprávny kraj
Dátum schválenia	28.4.2016
Dátum platnosti	28.4.2016 – 31.12.2020
Publikovaný verejne	www.dechtice.sk (4.5.2016)
Forma spracovania	V spolupráci s externými odborníkmi a v spolupráci s pracovníkmi samosprávy
Riadenie procesu spracovania	Proces spracovania dokumentu prebiehal za účasti pracovných skupín, ktoré mali za úlohu riadiť jednotlivé oblasti pôsobnosti: hospodársku, environmentálnu a sociálnu
Obdobie spracovania	Dokument bol spracovávaný v období od júna 2015 do septembra 2015.
Financovanie spracovania	Z vlastných zdrojov

Harmonogram spracovania dokumentu				
2015				
Termín	VI	VII	VII	IX
Úvod				
Analytická časť				
Strategická časť				
Programová časť				
Realizačná časť				
Finančná časť				
Záver				



ČASŤ A – ANALYTICKÁ ČASŤ

A.I – Analýza vnútorného prostredia

1. Základná charakteristika obce a jej stručná história

Základná charakteristika obce

Obec Dechtice sa nachádza v západnej časti Slovenska. Administratívne obec patrí do okresu Trnava a Trnavského samosprávneho kraja. Dechtice ležia pod úpäťm Malých Karpát, tam, kde dolina riečky Blava vyúsťuje do Trnavskej tabule a tvorí plytké údolie. Ležia v najsevernejšom výbežku Trnavského okresu a od Trnavy sú vzdialené 19 km. Celková výmera katastra je 19,46 km², v nadmorskej výške 180 m n. m. Poloha obce vzhľadom na geografické súradnice je 48°32'45"S 17°35'42"V.

Tabuľka 1: Základná charakteristika obce

	Počet obyvateľov (k 31.12.2014)	Rozloha (v km ²)	Hustota obyvateľstva (obyv./km ²)
Obec Dechtice	1868	19,46	95,98
Okres Trnava	129 705	741,32	174,97
Trnavský samosprávny kraj	557 608	4146,42	134,48

Zdroj: ŠÚ SR, 2015

História obce

Obec Dechtice na úpäť Malých Karpát, bola osídlená už v eneolite, v dobe bronzovej i laténskej. Prvá písomná zmienka je z roku 1258 (villa Degce). Dechtice patrili panstvu Dobrá Voda, od XVI. storočia mali charakter zemepánskeho mestečka. Urbár z roku 1568 je nazvaný "Urbár hradov Dobrá Voda a Dechtice", zdôvodnením môže byť lokalita "Podhradyščo", ale v XVI. storočí bola na Nitrianskej strane pevnosť (fortalitium, castellum). Dedina patrila do dvoch stolíc – Bratislavskej a Nitrianskej. Delila ich riečka Blava. Spojili sa v roku 1885. V roku 1663 prepadli a zničili obec Turci. V roku 1869 zničil jej veľkú časť požiar. Obyvatelia obce boli roľníci, vinohradníci (od XVI. storočia mala dedina najkrajšie vinohrady panstva), drevorubači a hrnčiari. Od XVI. storočia bol v dedine habánsky dvor. Habáni a ich potomkovia vyrábali až do I. svetovej vojny známe džbánky. Obec bola oslobodená 4.4.1945. Od roku 1975 je v obci verejný vodovod, od roku 1992 kanalizácia a čistička odpadových vôd, od roku 1993 káblová televízia a od roku 1996 plynovod.



Symboly obce


Erb obce

Erb obce Dechtice tvorí v modrom štíte strieborný vták so zlatým krížikom na hlave. Erb je evidovaný v Heraldickom registri Slovenskej republiky pod číslom: HR N 43/D-16/1992.



Vlajka obce

Vlajka obce Dechtice je ukončená tromi cípmi, t.j. dvomi zástrihmi (tzv. lastovičí chvost) siahajúcimi do cca 1/3 jej dĺžky. Farby vlajky obce sú – modrá, biela, žltá, modrá, v rovnakom pomere šírky jednotlivých farebných pásov.



Pečať obce

Na potvrdenkách Dechtíc z 3. februára 1579 a 18. júna 1581 sa zachovala pečať o priemere (ovál) 22-25 mm s doteraz nerozlúšteným kolopisom: “SPRIVA PRISLA CRDISPDICH“. V obraze je vták s krížom na hlave.

Druhá oválna pečať o priemere 22-26mm sa zachovala na liste Dechtíc Trnave z 9. mája 1621. V obraze je vták s krížom na hlave. Pečať má tiež nerozlúštený kolopis: “SI. RSPRISLA.DR.ISP DC”. V Štátnom okresnom archíve v Trnave sa nachádza mosadzné pečatidlo s drevenou rúčkou s kolopisom: “SIGILLVM . OPPIDI . DEGTA . ANNO 1660” Priemer oválu je 24-28mm. V obraze je vták s krížom na hlave a rastlinami naokolo.



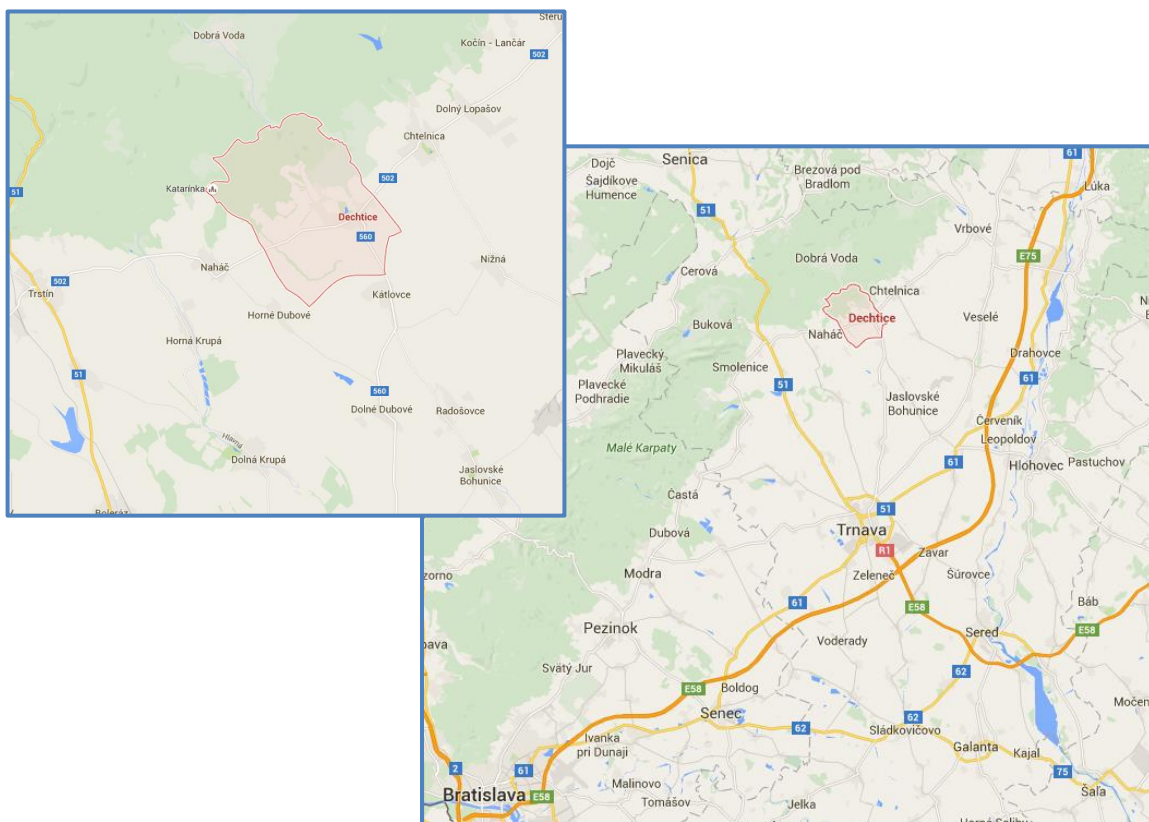


2. Poloha

Obec Dechtice sa nachádza v západnej časti Slovenska v severnej časti Trnavskej pahorkatiny. Z administratívneho hľadiska je obec Dechtice súčasťou NUTS II Západné Slovensko. Patrí pod územný celok Trnavský samosprávny kraj a okres Trnava. Obec susedí na severe s obcou Dobrá Voda, na severovýchode s obcami Čhtelnica a Nižná, na juhu s obcami Kátlovce a Horné Dubové, na juhozápade s obcou Naháč.

- Vzdialenosť obce ku krajskému mestu Trnava: 19 km
- Vzdialenosť obce k hlavnému mestu Bratislava: 72 km
- Vzdialenosť obce k pólom ekonomického rozvoja širšieho regionálneho významu:
 - Piešťany : 21 km
 - Vrbové : 13 km
 - Senica : 33 km
 - Modra : 40 km
 - Hlohovec : 25 km

Mapa 1: Geografická poloha obce



Zdroj: GoogleMapy



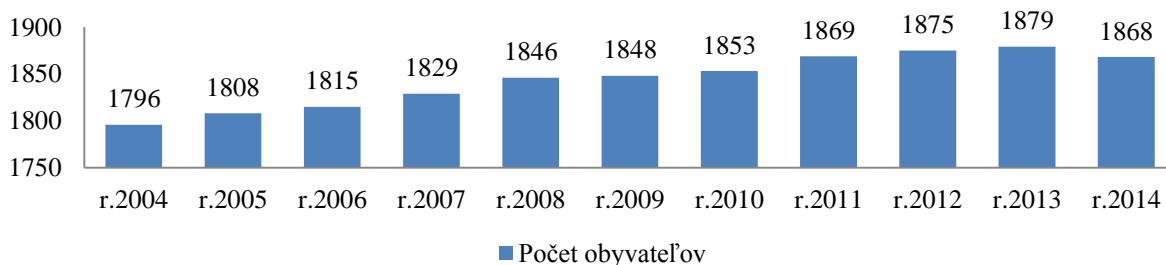
3. Obyvateľstvo

Obyvateľstvo je veľmi dôležitým aspektom rozvoja obce, pretože sa podieľa na rozvojových aktivitách obce i na tvorbe ekonomických hodnôt, a to nielen z hľadiska podnikateľského, ale i z hľadiska spotreby tovarov a služieb. Obec Dechtice patrí s počtom obyvateľov 1868 k väčším obciam (r.2014).

3.1. Vývoj počtu obyvateľstva

Počet obyvateľov obce Dechtice sa v sledovanom období od roku 2004 každoročne zväčšoval. Príčinou narastajúceho počtu obyvateľov je pravdepodobne nová bytová výstavba, rozvoj a revitalizácia technickej a sociálnej infraštruktúry a výhodná poloha obce voči pólom ekonomického rozvoja a ku krajskému mestu Trnava. K miernemu poklesu prišlo iba v poslednom sledovanom roku 2014.

Graf 1: Vývoj počtu obyvateľov obce



Zdroj: ŠÚ SR, 2015

3.2. Pohyb obyvateľstva

Prirodzený prírastok predstavuje rozdiel medzi natalitou a mortalitou (narodenými a zomrelými obyvateľmi obce). V sledovanom období 2004 – 2014 má prirodzený prírastok obce nepravidelný vývoj a svoju najnižšiu úroveň dosiahol v roku 2007 (-6 obyvateľov). Od roku 2010 je tento ukazovateľ kladný, s výnimkou posledného sledovaného roku 2014. V rokoch 2011 až 2013 bola zvýšená natalita v obci, rodilo sa viac detí a počet narodených prevyšoval počet zomrelých. Od roku 2012 však natalita klesá, čo znamená, že v obci počet narodených detí klesá.

Tabuľka 2: Prirodzený pohyb obyvateľstva obce

Rok	2004	2005	2006	2007	2008	2009	2010	2011	2012	2013	2014
Narodení	19	16	16	15	18	15	19	26	28	21	13
Zomrelí	17	16	9	21	10	17	22	16	16	12	18
Prirodzený prírastok/úbytok	2	0	7	-6	8	-2	-3	10	12	9	-5

Zdroj: ŠÚ SR, 2015



Migračné saldo znázorňuje rozdiel medzi počtom imigrantov a emigrantov (prist'ahovaných do obce a vyst'ahovaných z obce). V sledovaných rokoch 2004 – 2014 má migračné saldo kolísavý trend, a teda jeho hodnoty sú nestále. Najväčší počet obyvateľov sa do obce prist'ahovalo v roku 2007 (43 obyvateľov), naopak najväčší odliv obyvateľstva mala obec v predposlednom sledovanom roku 2013 (32 obyvateľov). Dôvodom prist'ahovateľstva bola najmä výstavba novej obytnej zóny, dobudovanie technickej infraštruktúry a rozvoj občianskej vybavenosti. V roku 2014 dosiahlo migračné saldo najnižšie hodnoty, konkrétne počet vyst'ahovaných prevyšoval počet prist'ahovaných o 16 osôb.

Tabuľka 3: Migračný pohyb obyvateľstva obce

Rok	2004	2005	2006	2007	2008	2009	2010	2011	2012	2013	2014
Prist'ahovaní	35	31	13	43	29	20	31	24	17	27	5
Vyst'ahovaní	18	19	15	23	20	16	23	17	23	32	21
Migračné saldo	17	12	-2	20	9	4	8	7	-6	-5	-16

Zdroj: ŠÚ SR, 2015

Celkový prírastok/úbytok predstavuje súčet prirodzeného prírastku a migračného salda. Hodnoty celkového prírastku v obci Dechtice kolísajú, čo je spôsobené kolísaním spomínaného prirodzeného prírastku i migračného salda. Naposledy obec zaznamenala najväčší prírastok obyvateľov v roku 2007, kedy sa do obce prist'ahoval rekordný počet obyvateľov a v roku 2011, kedy bola naopak zvýšená natalita obyvateľstva. V posledných sledovaných rokoch 2012 až 2014 naopak nastal v obci odliv obyvateľstva, čo bolo spôsobené prevahou počtu vyst'ahovaných nad prist'ahovanými obyvateľmi. V roku 2014 v obci došlo k celkovému úbytku obyvateľstva, kedy bol v obci zaznamenaný nielen prirodzený úbytok obyvateľstva, ale i zvýšený počet vyst'ahovaných osôb.

Tabuľka 4: Celkový pohyb obyvateľstva obce

Rok	2004	2005	2006	2007	2008	2009	2010	2011	2012	2013	2014
Prirodzený prírastok/úbytok	2	0	7	-6	8	-2	-3	10	12	9	-5
Migračné saldo	17	12	-2	20	9	4	8	7	-6	-5	-16
Celkový pohyb	19	12	5	14	17	2	5	17	6	4	-21

Zdroj: ŠÚ SR, 2015

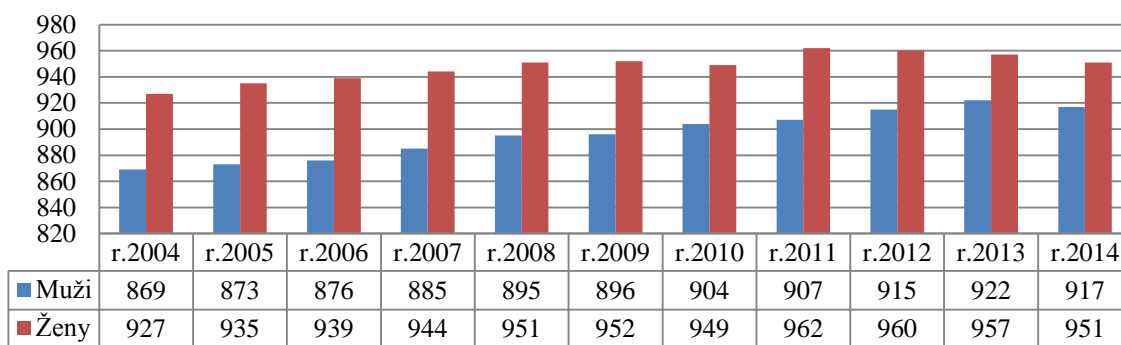
3.3. Štruktúra obyvateľstva

Štruktúra obyvateľstva podľa pohlavia

V obci Dechtice prevažuje počet žien nad počet mužov. Početná prevaha žien nad mužmi je charakteristická pre vyspelé populácie a tiež pre Slovenskú republiku ako celok.



Graf 2: Štruktúra obyvateľstva obce podľa pohlavia

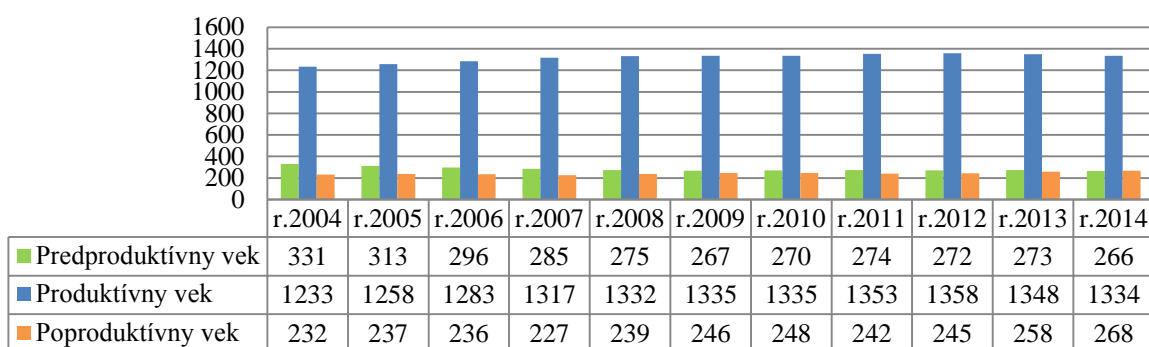


Zdroj: ŠÚ SR, 2015

Štruktúra obyvateľstva podľa veku

Z indexu ekonomického zaťaženia vyplýva, aký počet obyvateľov predproduktívnej a poproduktívnej zložky pripadá na sto produktívnych obyvateľov. V roku 2014 v obci na sto obyvateľov produktívnej zložky pripadalo približne 40 obyvateľov predproduktívnej a poproduktívnej zložky. V sledovanom období obec nezaznamenávala starnutie obyvateľstva, avšak v roku 2014 sa situácia zmenila, keďže rýchlejšie rastúca poproduktívna zložka obyvateľstva (obyvatelia nad 65 rokov) prevýšila predproduktívnu zložku obyvateľstva obce (obyvatelia do 14 rokov). Od roku 2012 taktiež klesá počet obyvateľov v produktívnom veku, a to najmä z toho dôvodu, že takmer štvrtina tejto zložky je tvorená obyvateľmi staršími ako 50 rokov a postupom času sa títo obyvatelia približujú k dôchodcovskému veku. V poslednom sledovanom roku 2014 tvorila predproduktívna zložku 14,24 % obyvateľov, produktívna zložku 71,41 % obyvateľov a poproduktívna zložka 14,35 % obyvateľov.

Graf 3: Štruktúra obyvateľstva obce podľa veku



Zdroj: ŠÚ SR, 2015

Národnostná štruktúra

Na základe údajov zo „Sčítania obyvateľov, domov a bytov z roku 2011“ sa v obci Dechtice k slovenskej národnosti hlásilo 96,41 % obyvateľov, teda z národnostného hľadiska je obec homogénna.



Tabuľka 5: Národnostná štruktúra obyvateľstva obce

Národnosť	Počet	v %
Slovenská	1798	96,41
Maďarská	3	0,16
Česká	3	0,16
Ruská	2	0,11
Iná	3	0,16
Nezistená	56	3,00
Spolu	1865	100

Zdroj: ŠÚ SR, 2011

Religiózná štruktúra

Obec Dechtice je homogénna tiež z hľadiska náboženského vyznania, keďže takmer 90% obyvateľov vyznáva rímskokatolícku cirkev. Bez akéhokoľvek vierovyznania žije v obci 3,59 % obyvateľstva.

Tabuľka 6: Religiózná štruktúra obyvateľstva obce

Náboženské vyznanie	Počet	v %
Rímskokatolícka cirkev	1671	89,60
Evanjelická cirkev augsburského vyznania	12	0,64
Iné	12	0,64
Bez vyznania	67	3,59
Nezistené	103	5,53
Spolu	1865	100

Zdroj: ŠÚ SR, 2011

Vzdelanostná štruktúra

Z hľadiska vzdelania obyvateľov obce Dechtice, najväčšie skupiny tvoria obyvatelia s učňovským vzdelaním bez maturity a obyvatelia s úplným stredným odborným vzdelaním s maturitou. Vysokoškolské vzdelanie má necelých 9% obyvateľstva a najmä v odboroch spoločenských vied (pedagogika, filozofia, ekonomické, politické a právne vedy a pod.) a technických vied (strojárstvo, informatika, elektrotechnika, potravinárstvo a pod.).

Tabuľka 7: Vzdelanostná štruktúra obyvateľov obce

Vzdelanie	Počet	v %
Základné	254	13,62
Učňovské bez maturity	385	20,64
Stredné odborné bez maturity	218	11,69
Úplne stredné učňovské s maturitou	86	4,61
Úplne stredné odborné s maturitou	378	20,27
Úplne stredné všeobecné	52	2,79
Vyššie odborné	16	0,86
Vysokoškolské	165	8,85
Bez vzdelania	277	14,85
Nezistené	34	1,82
Spolu	1865	100

Zdroj: ŠÚ SR, 2011



Štruktúra obyvateľstva podľa ekonomickej aktivity

Z ekonomicky aktívnych osôb v obci pracuje takmer 86 % (r.2011), čo znamená, že z celkového počtu obyvateľov pracuje takmer 44%. V roku 2011 bola miera nezamestnanosti v obci 10,33 %, čo bolo hodnotovo menej ako celoslovenský priemer (13,59% - december 2011). Z hľadiska ekonomickej aktivity sú druhou najpočetnejšou skupinou závislé osoby, a teda deti do 16 rokov a študenti (24,88 % obyvateľov). Pomerne veľkú ekonomickú skupinu tvoria tiež nepracujúci dôchodcovia (19,79 % obyvateľstva).

Tabuľka 8: Ekonomická aktivita obyvateľov obce

Ekonomicky aktívne osoby (EAO)		Počet	Podiel z EAO v %
Z toho	Pracujúci	811	85,46
	Osoby na materskej dovolenke	15	1,58
	Nezamestnaní	98	10,33
	Pracujúci dôchodcovia	24	2,53
	Vypomáhajúci v rodinnom podniku	1	0,10
	Spolu	949	100
Ekonomicky neaktívne osoby (ENO)		Počet	Podiel z ENO v %
Z toho	Nepracujúci dôchodcovia	369	42,17
	Osoby na rodičovskej dovolenke	40	4,57
	Závislé osoby	464	53,03
	Ostatní nezávislí	2	0,23
	Spolu	875	100
Nezistené		41	
Spolu obyvateľov		1865	

Zdroj: ŠÚ SR, 2011

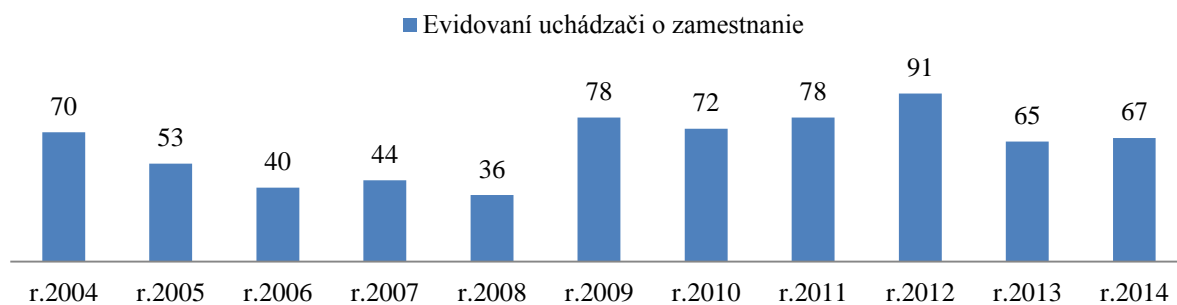
V roku 2011 najväčšie percento ekonomicky aktívneho obyvateľstva obce Dechtice pracovalo v oblasti vzdelávania, maloobchodu, poľnohospodárstva a vo výrobe počítačových a elektronických výrobkov. Vo väčšom počte sú zastúpené aj odvetvia strojárstva a verejnej správy, obrany a sociálneho zabezpečenia. Za prácou dochádzalo 811 obyvateľov, čo je 85,46 % z EAO.

Nezamestnanosť

Počet evidovaných uchádzačov o zamestnanie v obci Dechtice má v sledovanom období kolísavý trend. Najmenej ich bolo v období rokov 2006 až 2008. Od roku 2009 aj ako následok globálnej ekonomickej krízy začal počet nezamestnaných osôb rapídne stúpať. Najväčší počet evidovaných nezamestnaných bol v roku 2012, t. j. 91 obyvateľov. V grafe znázornený stav nezamestnaných však nezhrňa celkový počet nezamestnaných z dôvodu chýbajúcich údajov o dobrovoľne nezamestnaných. Skrytú nezamestnanosť, t. j. nezamestnanosť ľudí, ktorí nie sú evidovaní ako uchádzači o zamestnanie alebo boli z evidencie z rôznych dôvodov vyradení, nie je možné zistiť.



Graf 4: Vývoj počtu evidovaných uchádzačov o zamestnanie v obci



Zdroj: ŠÚ SR, 2011

4. Bytový a domový fond

Na území obce Dechtice sa nachádza 610 domov z toho je 580 trvale obývaných (95,08 %). V obci sa nachádzajú taktiež 4 bytové domy, z čoho 2 sú vo vlastníctve obce. V bytových domoch sa spolu nachádza 41 bytov. Všetky byty v bytových domoch sú trvalo obývané. V obci sa nachádza tiež 6 ostatných budov, z toho 5 je vo vlastníctve obce a nie sú obývané. Obývané domy a byty sú najčastejšie obývané 3-5 osobami a najčastejšie sa vyskytujú domy a byty s 3 obytnými miestnosťami. Najviac domov bolo v obci postavených v období rokov 1946 až 1980. Domová a bytová výstavba začala opäť intenzívnejšie až po roku 2006, avšak obec si stále udržiava typickú vidiecku zástavbu.

Obrázok 1: Vidiecka zástavba obce





5. Občianska vybavenosť

Materská škola

Materská škola v sa nachádza v strede obce Dechtice a jej zriaďovateľom je obec Dechtice. Poskytuje celodennú výchovu a vzdelávanie deťom vo veku od troch do šesť rokov a deťom s odloženou povinnou školskou dochádzkou, aj možnosť poldennej výchovy a vzdelávania. Prevádzka materskej školy je v pracovných dňoch od 6:30 hod. do 16:30 hod. Materská škola je dvojtriedna s kapacitou 42 detí (s prípadnou možnosťou zvýšiť kapacitu maximálne o 5-6 detí).

Materská škola je nezrekonštruovaná, má priestrané triedy, z toho každá má vlastnú spálňu a umývaňu s toaletami. V areáli je vybudovaný dvor s detským ihriskom a záhradou. Plocha dvora je zväčša zatravnená, vysadená stromami a kríkmi. Na dvore je kryté pieskovisko, šmýkačka, hojdačky, preliezačky a drevené lavičky.

Obrázok 2: Materská škola

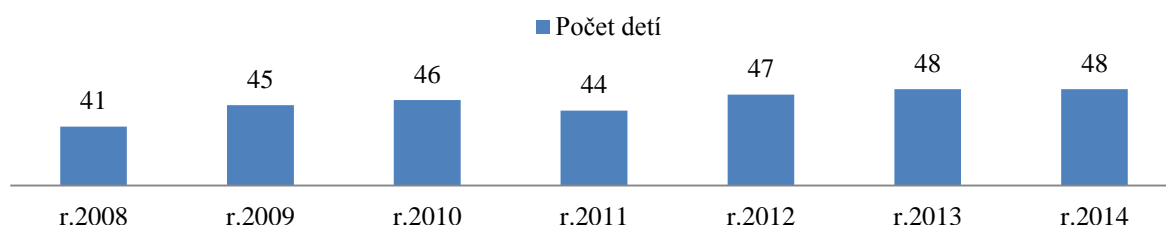


Zdroj: <http://webaster.sk/msdechtice>



Zdroj: <http://webaster.sk/msdechtice>

Graf 5: Vývoj počtu detí navštevujúcich Materskú školu



Zdroj: ŠÚ SR, 2015

Základná škola

Obrázok 3: Základná škola



Zdroj: <http://zsdechtice.edupage.org/>

V obci Dechtice sa nachádza tiež plnoorganizovaná Základná škola s ročníkmi 1. až 9. Škola zamestnáva 17 pedagogických pracovníkov. Od roku 2008 počet žiakov navštevujúcich Základnú školu mierne klesá, najmenej ich bolo v roku 2013 (134 žiakov). Priemerný počet žiakov v triede je 15 žiakov. Pokles žiakov je pravdepodobne spôsobený poklesom počtu obyvateľov v predproduktívnom



veku, ale i umiestňovaním miestnych detí v školopovinnom veku do Základných škôl v okresnom meste Trnava a v okolitých obciach. V škole majú deti možnosť navštevovať 11 záujmových krúžkov.

Graf 6: Vývoj počtu žiakov navštevujúcich Základnú školu



Zdroj: ŠÚ SR, 2015

Zdravotná a sociálna starostlivosť

Vybavenosť obce reprezentujúcu zdravotníctvo tvorí zdravotné stredisko lokalizované blízko ťažiska obce (detský lekár, všeobecný lekár, ženský lekár, stomatológ a zubná technika) a lekáreň. V zdravotnom stredisku tiež pôsobí masér a fyzioterapeut. Budova Zdravotného strediska je nezrekonštruovaná. Vyššia zdravotná starostlivosť je pre obyvateľov zabezpečená v nemocnici a v poliklinike v Trnave s odbornými pracoviskami.

Štruktúra zariadení sociálnej starostlivosti nie je v obci zastúpená. Obec poskytuje iba stravovanie pre seniorov. Demografické trendy obce i Slovenska ako celku však napovedajú o starnutí populácie, čo sa v budúcnosti prejaví zvýšeným dopytom po zariadeniach opatrovateľskej služby a geriatrických zariadeniach. Na základe toho sa obciam odporúča, aby si podľa svojich potrieb a dopytu zriaďovali spomínané sociálne zariadenia, a zabezpečili tak starostlivosť o svojich najstarších obyvateľov.

Služby

Potreby obce Dechtice z hľadiska maloobchodu pokrýva 5 prevádzok potravín a rozličného tovaru. V obci sa taktiež nachádzajú štyri pohostinstvá, jedna reštaurácia, jedno ubytovacie zariadenie, prevádzka pedikúry- manikúry a masáže. V rámci zdravotného strediska je v obci prevádzkovaná lekáreň. Priestory na voľnočasové aktivity a podujatia poskytuje obyvateľom obce Kultúrny dom a ihrisko TJ. V obci je zriadený jeden cintorín, kostol a dom smútku. V obci sa nenachádza žiadna oddychová zóna.

Zariadenie verejnej administratívy - Obecný úrad je lokalizovaný v centre obce. Z hľadiska umiestnenia sídel jednotlivých úradov špecializovanej štátnej správy sa tieto (daňový úrad, ŽP, ostatné pracoviská) ich sídla nachádzajú v okresnom a krajskom meste Trnava.



Tabuľka 9: Spádovosť obce Dechtice (k 31.12. 2014)

Úrad	Sídlo
sídlo matričného úradu	Dechtice
sídlo pracoviska daňového úradu	Trnava
sídlo pracoviska Obvodného oddelenia policajného zboru	Trnava
sídlo Okresného súdu	Trnava
sídlo Okresného riaditeľstva Hasičského a záchranného zboru	Trnava
sídlo pracoviska obvodného úradu	Trnava
sídlo územného Úradu práce, sociálnych vecí a rodiny	Trnava
sídlo Obvodného úradu životného prostredia	Trnava

Zdroj: ŠÚ SR, 2015

Kultúra a voľnočasové aktivity

Na uskutočňovanie kultúrnych aktivít je k dispozícii obyvateľom v obci Kultúrny dom. Má kapacitu 300 osôb. V obci Dechtice sa každoročne realizujú rôzne kultúrne a spoločenské podujatia. Sú to akcie, ktoré sa konajú za účelom zachovania tradícií a kultúry v obci. Tieto podujatia sú väčšinou organizované obcou a miestnymi združeniami. Konajú sa najmä v miestnom Kultúrnom dome alebo na futbalovom ihrisku.

Kultúru a tradície obce Dechtice zachovávajú a šíria :

- združenia a spolky:
 - Jednota dôchodcov Slovenska
 - Zväz zdravotne postihnutých
 - Slovenský zväz záhradkárov
 - Poľovnícke združenie
- Umelecké zoskupenia:
 - Dychová hudba Dechtičanka
 - Cirkevný chrámový spevokol
 - Hudobná skupina Duo Rytmik

V oblasti športovo-telovýchovnej a rekreačnej vybavenosti, ktorú reprezentuje predovšetkým futbalové ihrisko a multifunkčné ihrisko, je možné obec Dechtice charakterizovať ako športovo a telovýchovne na dostatočnej úrovni. V obci však absentuje telocvična na športové a spoločenské účely.

Šport a fyzické aktivity vykonávajú a šíria miestne združenia a spolky:

- TJ Družstevník Dechtice
- Klub športového tanca
Magio Dance

Obrázok 4: TJ Družstevník Dechtice



Zdroj: www.dechtice.sk



Každoročne sú v obci organizované viaceré kultúrno-spoločenské podujatia, napr.:

- Karmelský jarmok
- Hody
- Hasičská súťaž - Memoriál Dr. Roháča
- Súťaž vo varení gulášu
- Deň matiek
- Posedenie pre dôchodcov
- Zber liečivých bylín
- Výstava vín
- Mikulášske posedenie



Zdroj: www.dechtice.sk

Obrázok 5: Kultúrno- spoločenské podujatia v obci



Zdroj: www.dechtice.sk

- Ohňostroj na Silvestra
- Stavanie mája
- Pod šable - fašiangový sprievod obcou
- Fašiangová veselica
- Plesy (ples futbalistov, školský ples a i.)
- Interliga - turnaj pozemného hokeja
- Futbalové turnaje
- MDD



Zdroj: www.dechtice.sk



6. Technická infraštruktúra

Elektrická energia

Obec Dechtice je plne elektrifikovaná (100 % pripojenosť), napojená na elektrickú energiu vzdušnými prípojkami.

Plynofikácia

V obci Dechtice je takmer kompletná plynofikácia (98 %), čím sa z väčšej miery odbúrало klasické vykurovanie tuhým palivom a čo bolo príčinou zhoršujúceho sa stavu životného prostredia. Celkovo je v obci vybudovaných cca 8 km verejného plynovodu.

Vodovod

Zásobovanie obyvateľov obce Dechtice pitnou vodou je z diaľkového vodovodného privádzača DN 600 Dobrá voda – Dechtice – Trnava. Vodovodná sieť je vybudovaná v celom zastavanom území (100% pripojenosť). Celkovo je v obci vybudovaných cca 8 km verejného vodovodu. Obyvatelia využívajú úžitkovú vodu aj z vlastných studní.

Kanalizácia

V obci Dechtice je vybudovaná splašková kanalizácia, ktorá odvádza odpadové splaškové vody. Kanalizácia sa začala budovať v roku 1992. Systém kanalizácie je kombinovaný – gravitačné stoky s čerpacími stanicami a s kanalizačnými výtlakmi. Kanalizačná sieť je zaústená do koncovej čerpacej stanice. Z čerpacej stanice sú splaškové vody cez kanalizačný výtlak odvádzané do kanalizácie mesta Trnava s následným odtokom cez mestskú kanalizáciu do ČOV Trnava v Zelenči. Celkovo je v obci vybudovaných cca 6 km kanalizačnej siete. Kanalizačná sieť je dobudovaná na 90 %.

Telekomunikácie a internet

Obec disponuje telefónnym rozvodom s káblovým vedením. Ako informačný kanál sa tiež v obci nachádza obecný rozhlas, ktorý však nie je zmodernizovaný. Obec je pokrytá dostatočnou kapacitou signálu troch mobilných operátorov – Slovak Telecom, Orange a O2 Slovensko, ktorí v obci poskytujú taktiež internetové pripojenie.

Odpadové hospodárstvo

Vývoz komunálneho odpadu sa vykonáva v dvojtyždňovom cykle, vždy vo štvrtok, podľa platného harmonogramu. Zber triedeného odpadu sa vykonáva v štvortýždňovom cykle, taktiež vždy vo štvrtok, podľa platného harmonogramu. Obec sa snaží vo veľkej miere zabezpečiť separovanie odpadu. Obec taktiež uskutočňuje sezónny zber (na jar a na jeseň) prostredníctvom veľkoobjemových kontajnerov. Základná škola tiež každoročne realizuje zber papiera. Odvoz a likvidáciu komunálneho odpadu zabezpečuje firma A.S.A. Trnava, spol. s r.o.. V obci sa tiež nachádza zberný dvor.



7. Doprava a dopravná dostupnosť

Cestná doprava

Dopravná dostupnosť v rámci polohy obce je atraktívna. Dopravnú kostru sídelného útvaru Dechtice tvorí cesta II. triedy č. 502, ktorá vedie z Bratislavy do Vrbového. V obci sa táto komunikácia križuje s cestou II. triedy č. 560 Trnava – Dechtice a s cestou III. triedy č. 1276. Komplexne sa v obci Dechtice nachádza približne 7 km cestnej siete. Miestne cestné komunikácie a chodníky si v mnohých lokalitách vyžadujú rekonštrukciu.

Železničná a iná doprava

Katastrom obce Dechtice neprechádza železničná trať. Najbližšia železničná stanica sa nachádza v obci Smolenice (12km), alebo v krajskom meste Trnava, ktorá je považovaná za jeden z najvýznamnejších železničných uzlov na Slovensku. Obyvatelia obce využívajú najmä dopravu autobusovými prímestskými linkami smerom na mesto Trnava. Frekvenciu autobusového spojenia s krajským mestom i okolitými obcami možno považovať za primeranú, vzhľadom na veľkosť obce.

Obec Dechtice sa tiež konfrontuje s nákladnou dopravou, či už vo forme tranzitnej alebo cieľovej dopravy. V obci a v jej okolí sa nachádzajú priemyselné i poľnohospodárske podniky a väčšina nákladnej dopravy súvisí s týmito zariadeniami.

Letisko regionálneho významu sa nachádza pri Trnave v Bolerázi (Letisko Boleráz- Štefan Banič). Je to neverejné vnútroštátne letisko a od obce Dechtice je vzdialené približne 17 km.

Vhodný terén a blízkosť sídel v regióne podmienili existenciu oficiálnych cyklotrás v katastri obce Dechtice:

Cyklotrasa 003

- Červená
- Vrbové - Šterusy - Dolný Lopašov - Chtelnica - Dechtice - Naháč - Prekážka - Trstín - Buková - Plavecký Peter - Plavecký Mikuláš - Plavecké Podhradie – Sološnica ... Vysoká pri Morave
- Celková dĺžka 128 km
- Pre cestné bicykle
- Vedie podhorím Malých Karpát po štátnych cestách II. a III. triedy.

Cyklotrasa 8211

- Žltá
- Kátlovce - Dechtice - Dobrá Voda - Brezová pod Bradlom
- Celková dĺžka 21,5 km
- Pre cestné bicykle (Kátlovce - Dechtice - Dobrá Voda)
- Pre horské bicykle (Dobrá Voda - Brezová pod Bradlom)



- Trasa vedie naprieč pohorím Malé Karpaty. V úseku Kátlovce – Dechtice – Dobrá Voda po štátnej ceste zjazdnej na cestných bicykloch. V úseku Dobrá Voda – Brezová pod Bradlom po lesnej asfaltovej ceste zjazdnej na horských bicykloch. Cyklotrasa sa odpája na začiatku obce Kátlovce z modrej cyklotrasy.

V okolí sa nachádzajú tiež regionálne významné cyklotrasy :

Cyklotrasa 2203

- Modrá
- Celková dĺžka 73 km
- Pre cestné a horské bicykle
- Trnava - Dolná Krupá - Horná Krupá - Prekážka - Cerová - Suchánka - Dobrá Voda - Výtok - Nižná - Kátlovce - Paderovce - Jaslovské Bohunice - Malženice - Trnava

8. Prírodné podmienky

Krajinný charakter

Podľa regionálneho geomorfologického členenia Slovenska patrí územie Dechtíc do fatransko-tatranskej oblasti, celok Malé Karpaty, podcelok Brezovské Karpaty. Z hľadiska morfológie má oblasť vrchovinový reliéf, Dobrovodská kotlina má reliéf eróznej kotliny, údolie riečky Blava má horskej časti charakter „V” doliny so slabou vyvinutou nivou, v časti Trnavskej pahorkatiny je riečna niva vyvinutá výraznejšie. Nadmorská výška terénu sa pohybuje v rozmedzí 180 – 380 m n.m.

Kataster obce je rozložený sčasti na zvlnenej trnavskej pahorkatine, sčasti na podhorských svahoch Malých Karpát. Má približne štvoruholníkový tvar. Zo severozápadu na juhovýchod tečie zo svahov Malých Karpát riečka Blava, ktorá preteká územím katastra obce bližšie k jeho severovýchodnej hranici.

Geomorfológia terénu je charakterizovaná malými výškovými rozdielmi (cca 180m). Stred obce sa nachádza na kóte 180 m n.m. Najvyššie body katastra sú lokalizované v jeho severnej, severozápadnej a západnej časti: Šidlová hora (345 m n.m.), Lažteky (334 m.n.m.), Kátlovská hora (380 m n.m.).

Hydrologické pomery

Cez obec Dechtice preteká riečka Blava ako umelo upravený vodný tok. Pramení v Dobrovodskej kotline v obci Dobrá Voda (250 m.n.m.). Ako Horná Blava preteká cez obec Dechtice, oblúkom obteká i sústavu Dechtických rybníkov a za obcou pokračuje viac juhovýchodným smerom. Z ľavej strany neskôr priberá Dechtický kanál, pričom výraznejšie rozširuje svoje koryto. Rieka Horná Blava sa východne za obcou Bučany ústi do Horného Dudváhu.



V tesnej blízkosti centra obce sa nachádzajú Dechtické rybníky, ktoré sú v súčasnosti využívané len v obmedzenom rozsahu. V areáli sa nachádza tiež technická pamiatka – liaheň rybného plôdika.

Dechtický kanál má dĺžku približne 3 km a bol zrekonštruovaný v rámci protipovodňových opatrení v roku 2009.

Na území obce je lokalizovaný tiež zdroj podzemnej vody, a teda sú je zriadené pásma hygienickej ochrany (PHO), ktoré vystupuje ako limitujúci faktor voči jednotlivým socioekonomickým aktivitám.

Fauna a flóra

Svahy Malých Karpát sú pokryté lesnými masívmi, v ktorých prevládajú listnaté porasty a pomerne rozsiahlymi výmerami trvalých trávnatých porastov. Zvlnené úbočia Trnavskej pahorkatiny rozprestierajúcej sa v juhovýchodnej časti podhoria Malých Karpát predstavujú v dechtickom katastri najmä poľnohospodársky obrábanú pôdu.

V katastri obce sa nachádzajú i lesy, v ktorých prevládajú teplomilné duby, dubovo – hrabové porasty s borovicou a bučinami. Medzi listnatými stromami sú zastúpené tiež cer, klen, javor, osika, málo breza, z ihličnatých ešte smrek. Nižšie položené miesta tvoria kroviny, jalše, lipy, vrbky a miestami vysoký trávnatý porast.

V lesoch žije jelenia a srnčia zver, líšky, veverice a zajace. Na trávnatých pahorkoch rozmanité hlodavce. V chotári je i druhovo bohaté vtáctvo, ale v poslednom období však aj ich počet sa neustále znižuje. Celá oblasť pohoria Malých Karpát tvorí chránenú krajinnú oblasť, do ktorej patrí i značná časť dechtického chotára.

9. Využitie zeme

Na území obce, tvorené podhorím Malým Karpát, sa nachádzajú pôdy ako rendzíny, hnedozemné, hnedé a lesné pôdy. Južnú časť katastra zaberá pahorkatina, výbežok úrodnej trnavskej pahorkatiny s úrodnou poľnohospodárskou pôdou. Rozsahom i druhmi pestovaných plodín sa obec podobá trnavskej rovine. Pestuje sa najmä obilie, kukurica, cukrová repa, zelenina a vinná réva. Celková výmera katastra obce Dechtice je 1946,28 ha (19,46 km²). Poľnohospodárka pôda tvorí 57,29 % z celkovej rozlohy obce. V najväčšom pomere zaberá územie orná pôda (49,46 % z celkovej rozlohy obce) a lesné pozemky (32,95 % z celkovej rozlohy obce).

Tabuľka 10: Poľnohospodárska pôda obce

	Orná pôda	Vínice	Záhrady	Ovocné sady	Trvalé trávnaté porasty	Spolu	v %
Poľnohospodárska pôda v ha	962,62	17,87	31,30	1,61	101,66	1115,06	57,29

Zdroj: ŠÚ SR, 2015



Tabuľka 11: Nepoľnohospodárska pôda obce

	Lesné pozemky	Vodné plochy	Zastavané plochy	Ostatné plochy	Spolu	v %
Nepoľnohospodárska pôda v ha	641,35	24,40	86,86	78,61	831,22	42,71

Zdroj: ŠÚ SR, 2015

10. Životné prostredie

Ovzdušie

Obec Dechtice je považované ako územie s relatívne málo znečisteným ovzduším, aj vzhľadom na priaznivé klimatické a rozptylové podmienky a nevyžaduje si v tomto smere osobitú ochranu.

K znečisťovaniu ovzdušia prispieva mierne iba štátne cesty II/560 a II/502, ktoré prechádzajú naprieč intravilánom ako líniový zdroj znečistenia ovzdušia exhalátmi z automobilovej i nákladnej dopravy. Tento druh znečistenia je možné riešiť dobudovaním izolačnej zelene a líniovou výsadbou.

Podzemné a povrchové vody

Rieka Horná Blava, ktorá preteká obcou a Dechtický kanál sú stálymi vodnými tokmi v obci Dechtice. V obci sa nachádzajú tiež Dechtické rybníky. Podzemná voda sa nachádza vo väčších hĺbkach. Pitnou vodou je obec zásobovaná zo skupinového vodovodu Trnava. Jestvujúce studne sa používajú len na úžitkové účely. V obci je vybudovaná verejná kanalizácia. Na základe súčasných okolností môžeme konštatovať, že by nemalo dôjsť k ovplyvneniu kvality podzemných a povrchových vôd.

Pôda

Nakoľko územie sa nachádza na území Malých Karpát je potrebné venovať pozornosť správne hospodáreniu s pôdou, jej zavlažovaniu, hnojeniu a agrochemickým opatreniam. Územie je náchylné na pôsobenie veternej i vodnej erózie. V katastri obce sa nenachádzajú významné lokality kontaminácie poľnohospodárskej pôdy spôsobené antropogénnou činnosťou alebo ekonomickými aktivitami.

Chránené územia

Obec Dechtice zasahuje do Chránenej krajinskej oblasti Malé Karpaty, ktorá bola za CHKO vyhlásená 5. mája 1976 na ploche 65 504 ha a jej správa sídli v Modre. Chránená oblasť sa nachádza v Malých Karpatoch, ktoré sú súčasťou Karpát, na západnom Slovensku. Juhozápadnú časť tvorí Devínska Kobyla v Bratislave, severovýchodnú časť Čachtické Karpaty pri meste Nové Mesto nad Váhom a obec Čachtice v Trenčianskom kraji. Obe oblasti



sú oddelené od hlavného horského pásma. Pohorie Malých Karpát je esteticky pôsobivou časťou krajiny západného Slovenska. Svojím prírodovedecky hodnotným územím, význačnými prírodnými útvarmi, vzácnymi rastlinnými a živočíšnymi druhmi a biologickými spoločenstvami predstavuje významný článok prírodoochranského reťazca Slovenska. Lesy Malých Karpát v okolí obce Dechtice okrem hospodárskej funkcie (ťažba drevnej hmoty) predstavujú priestor kumulovania relaxačno-oddychových a turisticko-poznávacích funkcií (rekreačné stredisko Planinka, blízka turistická Štefániková magistrála, výletné miesto Katarínka a i.).

V katastri obce Dechtice, približne 3 km od zastavaného územia obce, sa nachádza Prírodná rezervácia Katarína. Územie tvorí bezprostredné okolie zrúcaniny kláštora sv. Kataríny zo 17. storočia. Lokalita bola vyhlásená úpravou MK SSR č. 62/84 – 32 v roku 1984 v kategórii chránené nálezisko, ktoré bolo zákonom Národnej rady Slovenskej republiky č. 287/1994 Z. z. prekategORIZOVANÉ NA PR Katarína a v prílohe č. 3 tohto zákona uvedené pod poradovým č. 115. Charakteristickými zástupcami okolitých dubových lesov sú dub plstnatý, dub letný, javor poľný, hloh, kalina a pod..

11. Cestovný ruch

Prírodný potenciál, kultúrno-historický potenciál zameraný na tradície a sekundárna ponuka služieb a aktivít poskytujú obci relatívne výhodné predpoklady pre rozvoj cestovného ruchu. Pre obec Dechtice je najväčšou turistickou atraktivitou prítomnosť CHKO Malé Karpaty a PR Katarína.

CHKO Malé Karpaty je zaujímavá lokalita najmä pre pešiu turistiku a cykloturistiku. Turistické chodníky sprístupňujú najatraktívnejšie zákutia, veľmi obľúbené sú vrcholové túry (napr. na blízky najvyšší vrch Malých Karpát- Záruby, Štefániková magistrála a pod.). Veľmi zaujímavou a z hľadiska objavovania prírodných i historických krás púťavou je trasa na Katarínku. Kostol a kláštor svätej Kataríny (hovorovo Katarínka) je súbor zaniknutých budov františkánskeho kláštora, pomerne zachovaných kostolných múrov a kostolnej veže zo 17. storočia. Ku Katarínke vedú tiež turisticky vyznačené trasy z Dobrej Vody (trasa od zrúcaniny hradu Dobrá Voda) a Naháča.

Katarínka

Kláštor františkánskeho rádu bol založený v roku 1618 na mieste, kde sa podľa legendy zjavovala svätá Katarína Alexandrijská mladému grófovi a pustovníkovi Jánovi Apponyimu. Kláštorňný komplex je postavený v ranobarokovom štýle s neskorogotickými prvkami. Jeho staviteľom bol Talian Pietro Spazzo. V 17. storočí kláštor niekoľkokrát poškodili turecké vpády či cisárske vojská, no vždy bol opätovne zrekonštruovaný. V dôsledku josefínskych reforiem bol v júli 1786 kláštor zrušený. Mnísi museli toto miesto opustiť, inventár prevzali

Obrázok 6: Katarínka





okolité kláštory a obce a stavba začala chátrať. S cieľom zabrániť ďalšiemu pustnutiu a rúcaniu Katarínky vznikol projekt Katarínka, ktorý formou letných mládežníckych táborov v stredovekom duchu pracuje na zakonzervovaní a rekonštrukcii pozostatkov niekdajšieho kostola a kláštora. Prebieha komplexný archeologický, historický, pamiatkový aj geofyzikálny výskum.

Obrázok 7: Katarínka




Zdroj: www.katarinka.sk

V tesnom susedstve kláštora, pri horárni, je vybudovaná expozícia, venovaná malokarpatskej lesnej úzkorozchodnej železnici (1898 – 1960), ktorej trasa Smolenice – Dobrá Voda viedla neďaleko kláštora. Súčasťou expozície je aj krátke koľajisko s dobovými vozidlami a bohaté informačné panely. Koľajisko sa bude postupne rozširovať s výhľadom na napojenie na trasu pôvodnej dráhy.

Rotunda všetkých svätých

Obrázok 8: Rotunda všetkých svätých



Zdroj: www.dechtice.sk

Zaujímavou historickou stavbou v obci Dechtice je tiež Rotunda všetkých svätých z roku 1172. Je to najstaršia stavba v obci a do dejín architektúry na Slovensku sa zapísala okrem času svojho vzniku aj svojím zaujímavým stavebným prevedením - kým zvonku vyzerá ako typický kostol s loďou a vežou, na základe interiérovej

stavebnej dispozície je zaraďovaná k stavbám rotundového typu. Rotunda dodnes stojí na miestnom cintoríne a je zaujímavá nielen svojou stavebnou dispozíciou, ale aj svojou interiérovou výzdobou, ktorú predstavujú nástenné maľby (maľby s kristologickou tematikou - výjavy zo života Ježiša Krista od jeho narodenie až po ukrižovanie, doplnené kompozíciou Stromu života a maľba so scénou zachytávajúcou apoštola Tomáša). Dechtická Rotunda Všetkých svätých bola s ohľadom k stavebno-historickému vkladu do architektonických dejín Slovenska zapísaná do Zoznamu národných kultúrnych pamiatok pod samostatným katalógovým číslom. Vďaka nástenným maľbám bol kostolík, spolu s ďalšími troma desiatkami sakrálnych stavieb na celom území Slovenska, okrem toho zapísaný do súboru národných kultúrnych pamiatok pod označením Stredoveké nástenné maľby.



Služby v cestovnom ruchu

Najvýznamnejším poskytovateľom služieb cestovného ruchu poskytuje rekreačné stredisko Planinka. Rekreačné stredisko vzniklo rekonštrukciou poľovného kaštieľa Planinka z 18. storočia. Rekreačné stredisko ponúka rekreačné a ozdravné pobyty, športové sústreďenia, školy v prírode, detské letné tábory, školenia, semináre, firemné akcie, oslavy, svadby a pod. Areál strediska tvorí futbalové, volejbalové, basketbalové ihrisko, upravené a zastrešené ohniská na opekanie, jazierko a rôzne zvieratká. Turistická ubytovňa má kapacitu 106 lôžok v 2, 3 a 4 posteľových izbách. V ubytovni sa nachádzajú dve učebne s kapacitou do 30 osôb slúžiace pre výučbu v škole v prírode, školenia alebo ako spoločenská miestnosť. V areáli rekreačného strediska sa nachádza tiež 10 chatiek s celkovou kapacitou 40 lôžok a dve samostatné bunky. V hlavnej budove kaštieľa z roku 1774 sa nachádzajú spoločenské priestory (sála s kapacitou 100 osôb, spoločenská miestnosť v suteréne s kapacitou 50 osôb, malá spoločenská miestnosť s kapacitou 6 osôb), dobová kuchyňa, jedáleň a hlavná kuchyňa.

Obrázok 9: Rekreačné stredisko Planinka



Cestovný ruch v blízkosti obce

V okolí obce Dechtice je množstvo kratších i dlhších turistických trás so zaujímavým cieľom:

Dobrá Voda (cca 8 km) – turistika (pešia, cyklo), zrúcanina stredovekého hradu, pomník a pamätná izba Jána Hollého, kúpalisko

Chtelnica (cca 4 km) – kaštieľ s parkom (Národná kultúrna pamiatka), rekreačná oblasť Výtok

Naháč (cca 5 km) – pamätný dom Juraja Fándlyho

Dolná Krupá (cca 15 km) – kaštieľ s anglickým parkom, kaštielske divadlo, pamätník L.van Beethovena, ružová záhrada,

Trstín (cca 11 km) – barokový kaštieľ, renesančný kaštieľ, vodná priepasť v kameňolome

Smolenice (cca 15 km) – Smolenický zámok a príľahlý park, keltské hradisko na vrchu Molpír, hrob a pamätná tabuľa Štefana Baniča, Národná prírodná rezervácia Hlbočianska dolina, jaskyňa Driny, rekreačné stredisko



12. Ekonomická štruktúra

Podľa štatistickej evidencie bolo v roku 2014 v obci Dechtice zapísaných 105 fyzických osôb ako podnikateľov, z toho 98 ako živnostníkov, 1 samostatne hospodáriaci roľník a 6 fyzických osôb vykonávajúcich ekonomickú činnosť podľa osobitých právnych predpisov (slobodné povolanie). V obci bolo evidovaných tiež 49 právnických osôb, z toho 37 ziskových a 12 neziskových.

Podnikateľská činnosť v obci je zameraná najmä na poľnohospodárstvo, a to prostredníctvom PD Dechtice a Bitúnku Dechtice, s.r.o.

Tabuľka 12: Významné podnikateľské subjekty v obci

Meno firmy	Forma podnikania	Hlavná činnosť
Poľnohospodárske družstvo Dechtice	družstvo	Poľnohospodárska činnosť
Bitúnok Dechtice, s.r.o.	s.r.o.	Výroba a predaj mäsových výrobkov
Gaspari, s.r.o.	s.r.o.	Piliarska výroba
JIVA-TRADE, s.r.o.	s.r.o.	Kameňolom
Súkromná škola v prírode PLANINKA, n.o.	n.o.	Pobyty, školy v prírode, oslavy, svadby,
Píla Quercus, s.r.o.	s.r.o.	Stolárstvo, tesárstvo
GastroBENE s.r.o.	s.r.o.	Pohostinská činnosť

Zdroj: Interná evidencia obce, 2015

13. Rozpočet a finančné hospodárenie obce

Obec Dechtice v sledovanom období, od roku 2011, dosahuje kladné hospodárenie a teda jej príjmy prevyšujú jej výdavky. Najväčšie príjmy i výdavky mala obec v poslednom sledovanom roku 2014.

Tabuľka 13: Tabuľka príjmov a výdavkov obce (v Eur)

Rok	Príjmy				Výdavky			
	Bežné príjmy	Kapitálové príjmy	Finančné operácie príjmové	Spolu	Bežné výdavky	Kapitálové výdavky	Finančné operácie výdavkové	Spolu
2011	807 654	-	23	807 677	694 041	44 429	77 903	816 373
2012	855 320	39 298	24	894 642	766 436	23 269	78 180	867 885
2013	986 140	-	20 877	1 007 017	893 681	23 100	78 693	995 474
2014	974 795	71 221	14 040	1 060 056	865 997	95 347	79 047	1 040 391

Zdroj: Interná evidencia obce, 2015



Z obecného rozpočtu obec najviac financuje vzdelávanie, chod verejnej správy a oblasť ochrany životného prostredia. Naopak, najmenší objem financií putuje do zdravotníctva a sociálneho zabezpečenia.

Tabuľka 14: Bežné výdavky obce v rokoch 2011-2014 (v Eur)

Ekonomická klasifikácia	Rozpočet			
	2011	2012	2013	2014
Výdavky verejnej správy	154 671	179 341	162 575	159 724
Ochrana životného prostredia	40 985	37 600	147 045	109 675
Bývanie a občianska vybavenosť	35 448	46 945	56 142	55 373
Zdravotníctvo	5 300	8 000	8 600	7 065
Rekreácia, kultúra a náboženstvo	42 200	31 900	67 635	64 421
Vzdelávanie	385 323	412 027	432 626	464 910
Sociálne zabezpečenie	21 418	16 668	4 775	28
Spolu	685 345	732 481	879 398	861 196

Zdroj: Interná evidencia obce, 2015

V sledovanom období, od roku 2011 bežné príjmy obce Dechtice stúpajú, najviac v oblasti grantov a transferov a v oblasti daňových príjmov, konkrétne podielových daní.

Tabuľka 15: Bežné príjmy obce v rokoch 2011-2014 (v Eur)

Ekonomická klasifikácia	Rozpočet v Eur			
	2011	2012	2013	2014
Daňové príjmy	416 851	412 164	449 011	468 040
Podielové dane	328 206	324 000	354 000	375 000
Dane z nehnuteľností	36 705	34 500	37 644	34 944
Domáce dane za tovary a služby	51 940	53 664	57 367	31 732
Nedaňové príjmy	390 803	396 864	511 710	482 680
Príjmy z podnikania a vlastníctva majetku	75 132	65 020	84 291	65 571
Administratívne a iné poplatky, platby	29 403	24 677	27 428	10 905
Úroky	70	35	25	65
Iné nedaňové príjmy	440	11 796	10 540	15 894
Granty a transfery	285 758	295 336	389 426	390 245
Bežné príjmy spolu	807 654	809 028	960 721	950 720

Zdroj: Interná evidencia obce, 2015



Najväčšiu položku z daňových príjmov obce tvorí podiel dane z príjmov fyzických osôb. Najväčší nárast od roku 2011 zaznamenali poplatky za komunálny odpad a podielové dane z nehnuteľností, konkrétne z pozemkov.

Tabuľka 16: Štruktúra daňových príjmov obce (v Eur)

	2011	2012	2013	2014
Prevod podielu dane z príjmov fyzických osôb	328 206	324 823	354 723	375 786
Podiel na dani z nehnut. - z pozemkov	23 561	23 938	24 184	23 796
Podiel na dani z nehnut. - zo stavieb	11 271	11 436	14 660	14 346
Podiel na dani z nehnut. - z bytov a NP	44	44	44	44
Daň za psa	1 018	1 038	1 060	987
Daň za užívanie verejného priestranstva	1 349	1 463	1 373	1 604
Podiel na poplatku za komunálny odpad	22 427	28 723	29 086	30 467
Daň za jadrové zariadenie	25 302	25 302	25 302	25 305
Ostatné daňové príjmy	1 162	1 112	1 112	1 112
Daňové príjmy spolu	414 340	417 879	451 544	473 447

Zdroj: Interná evidencia obce, 2015

Majetok obce

Celkový majetok obce v roku 2014 bol ohodnotený na 3 144 565 Eur, z čoho najväčšiu časť tvoril dlhodobý hmotný majetok, konkrétne budovy a stavby obce.

Tabuľka 17: Majetok obce v roku 2014

Majetok spolu	Nadobúdacia hodnota (v Eur)	Účtovná hodnota (v Eur)
Budovy a stavby	4 676 251	2 546 846
Stroje, prístroje a zariadenia	158 681	9 868
Prístroje a zvláštne technické zariadenia	44 304	40 057
Dopravné prostriedky	63 349	119
Inventár	33 801	0
Pozemky	161 841	161 841
Dlhodobý nehmotný majetok	765	0
Umelecké predmety	0	0
Ostatný dlhodobý finančný majetok	385 834	385 834
SPOLU	5 524 826	3 144 565

Zdroj: Interná evidencia obce, 2015

14. Ex- post hodnotenie realizácie projektov predchádzajúceho programového obdobia

Počas prechádzajúceho programového obdobia 2007-2013 obec Dechtice realizovala viacero projektov. Bližšia špecifikácia projektov – ich názov, rok podania žiadosti, poskytovateľ finančnej pomoci, ako aj informácia o úspešnosti žiadateľa (sume) je uvedená v nasledujúcej tabuľke .



Tabuľka 18: Prehľad projektov obce za predchádzajúce programové obdobie

Por. č.	Rok	Názov projektu	Poskytovateľ	Úspešnosť
1.	2009	Zberný dvor	MŽP SR (Environmentálny fond SR)	Áno (152 tis. €)
2.	2009	Rekonštrukcia Základnej školy	MV a RR SR	Áno (363 tis. €)
3.	2009	Protizáplavový kanál	MŽP SR (Environmentálny fond SR)	Áno (155 tis. €)
4.	2010	Rekonštrukcia ZŠ a MŠ	MV a RR SR	Áno (75 tis. €)
5.	2010	Viacúčelové ihrisko	MV a RR SR	Áno (40 tis.€)
6.	2011	Rekonštrukcia obecného ihriska		Nie
7.	2014	Protipovodňová ochrana Cintorínska ulica	MŽP SR (Environmentálny fond SR)	Áno (71 tis. €)
8.	2015	Protipovodňová ochrana Segedínska ulica	MŽP SR (Environmentálny fond SR)	Áno (75 tis. €)
9.	2015	Rekonštrukcia rotundy	MP a RV SR	Áno (371 tis. €)

Zdroj: Interná evidencia obce, 2015

A. II – Analýza vonkajšieho prostredia

15. Analýza regionálnych vzťahov a väzieb

Obec Dechtice sa nachádza v severnej časti okresu Trnava i v severnejšej časti Trnavského samosprávneho kraja. Okres Trnava má v rámci Trnavského kraja centrálnu polohu. Spomedzi okresov kraja má najvyšší počet obyvateľov – 129 705 a má i najvyššiu hustotu osídlenia – 174,97 obyvateľov na 1 km².

Okresom prechádzajú hlavné dopravné trasy, ktoré majú celoslovenský až medzinárodný význam, smerujúce na severovýchod pozdĺž rieky Váh – diaľnica D1 a železničná trať Bratislava-Žilina-Košice. Dôležité cestné a železničné trasy vedú aj v smere západ-východ (Senica-Trnava-Nitra).

Oblasť má priemyselnú-poľnohospodársky charakter. V štruktúre HDP Trnavského kraja dominuje priemysel s podielom približne 36%. Priemysel sa koncentruje v krajskom meste. Od roku 1989 prešla hospodárska základňa mesta hlbokou reštrukturalizáciou. Najväčšie podniky zanikli alebo výrazne obmedzili výrobu (TAZ, Zornica, Drevina, cukrovar). V súčasnosti sú najväčšími ekonomickými subjektmi a zamestnávateľmi v Trnave podniky so zahraničnou majetkovou účasťou, predovšetkým PSA Peugeot-Citroen. V posledných rokoch v Trnave expandovali obchodné reťazce, ktoré tu vybudovali veľkokapacitné zariadenia maloobchodu. Lokalizácia automobilového závodu v Trnave pritiahla do regiónu ďalšie subdodávateľské firmy, čím sa mesto i širší región stali atraktívnym i pre subdodávateľské firmy. Okrem vzniku nových pracovných miest to prinieslo celkový ekonomický rozvoj v oblasti obchodu, služieb, rekreácie a zvýšenie životnej úrovne obyvateľstva.

Pokiaľ priemysel sa koncentruje predovšetkým v Trnave, ostatná časť okresu sa stále orientuje na poľnohospodársku výrobu. To súvisí aj s prevažujúcim vidieckym charakterom osídlenia okresu.



Jedným z najdôležitejších ukazovateľov ekonomickej vyspelosti regiónu je cena práce. V roku 2014 bola priemerná nominálna mzda v Trnavskom kraji 885 eur a v okrese Trnava až 1047 eur. Miera nezamestnanosti v Trnavskom kraji predstavovala v decembri 2014 8,03%. Oproti stavu z roku 2004 ide o značný pokles, vtedy bola miera nezamestnanosti 12,99%. V rámci Trnavského kraja ide o okres s druhou najnižšou mierou nezamestnanosti po okrese Senica.

Rozvíja sa medziobecná spolupráca aj na subregionálnej úrovni. Obec Dechtice je členom Združenia miest a obcí - región JE Jaslovské Bohunice (ZMO), ktoré vzniklo v roku 2002 transformáciou R-ZMOS založeného v roku 1991. ZMO je nezávislým združením takmer 170 miest a obcí v okruhu 30 km od Atómovej elektrárne Jaslovské Bohunice. Združenie vytvára platformu pre vzájomnú demokratickú výmenu názorov, pomáha členským obciam riešiť ich aktuálne problémy a prostredníctvom Regionálneho vzdelávacieho centra vykonáva poradenstvo a organizuje odborné vzdelávacie akcie v oblasti verejnej správy, miestneho a regionálneho rozvoja.

Obec Dechtice je tiež členom Malokarpatského partnerstva o.z. , ako združenia obcí, podnikateľského sektora i tretieho sektora. Cieľom združenia je kvalitnejší rozvoj svojho územia a bližšia spolupráca nielen medzi obcami navzájom, ale aj medzi obcami a miestnym podnikateľským sektorom a tretím sektorom. Združenie tiež zabezpečuje pomoc pri príprave individuálnych projektov jednotlivých členov Malokarpatského partnerstva a podieľa sa tiež na príprave a realizácii viacerých kultúrno-spoločenských podujatí na jeho území.

16. Analýza hlavných vonkajších faktorov rozvoja

Hlavné vonkajšie faktory rozvoja predstavujú príležitosti a ohrozenia, vyplývajúce z pôsobenia vonkajších síl a vplyvov.

Príležitosti

- výhodná poloha v bezprostrednej blízkosti Trnavy
- výhodná poloha k okresu Piešťany a okresu Hlohovec
- pokračovanie ekonomického rozvoja Trnavy □
- potenciál prisťahovania nových obyvateľov □
- predpoklad klesania miery nezamestnanosti v obci a predpoklad dynamizácie tohto trendu v budúcnosti □
- možnosť získania finančných prostriedkov zo štrukturálnych fondov na rozvojové projekty
- tendencia vzniku a rozvoja miestnych výrobných prevádzok □ □
- dostupnosť širokého spektra vyššej vybavenosti v Trnave
- aktivity regionálneho združenia miest a obcí □
- aktivity Malokarpatského partnerstva o.z.



- predpoklad koncepčného a kvalifikovaného rozvoja obce na základe plánovacích dokumentov (ÚPN, PRO) □

Ohrozenia □

- ❖ konkurencia ďalších obcí v okolí Trnavy v úsilí o pritiahnutie nových obyvateľov
- ❖ opustenie vidieckeho štýlu života a postupný zánik tradícií □
- ❖ prílev obyvateľov bez vzťahu k obci a miestnej komunite □
- ❖ odkázanosť obyvateľov na dochádzanie za prácou mimo obce □
- ❖ ďalšie zvyšovanie intenzity kamiónovej dopravy cez obec v súvislosti s rozvojom logistických prevádzok □
- ❖ obmedzené možnosti získania prostriedkov z fondov EÚ □
- ❖ zmeny legislatívy, najmä vo vzťahu k miestnej samospráve a hospodáreniu obcí redukcia verejnej dopravy □ časté a neprehľadné zmeny legislatívy □
- ❖ sektorový prístup k riešeniu rozvojových problémov

A.III – Zhodnotenie súčasného stavu územia

17. SWOT analýza

SWOT analýza (Strong points, Weak points, Opportunities, Threats) kompletizuje a zoraduje vnútorné silné a slabé stránky, vonkajšie príležitosti a ohrozenia podľa dôležitosti, ktoré sú v nasledovnej tabuľke zoradené od najdôležitejšej po menej dôležité. SWOT analýza je východiskom pre formulovanie stratégie, ktorá vznikne ako súlad medzi vnútornými vlastnosťami a vonkajším prostredím. Ide najmä o vzájomné porovnávanie vnútorných silných a slabých stránok obce a možností a ohrození, ktoré pôsobia na ďalší rozvoj územia z vonkajšieho prostredia.

Tabuľka 19: SWOT analýza

Silné stránky	Slabé stránky
Obyvateľstvo	
<ul style="list-style-type: none"> Pomerne vyrovnaný pomer predproduktívneho a poproduktívneho obyvateľstva Ustálená nezamestnanosť Rozvinutá dobrovoľnícka činnosť občanov, bohatá spolková činnosť, aktívne občianske a športové združenia Homogénne obyvateľstvo z hľadiska národnosti a náboženstva 	<ul style="list-style-type: none"> Znižujúci sa podiel produktívneho obyvateľstva Zvyšujúci sa podiel poproduktívneho obyvateľstva Znižovanie natality Znižovanie prílevu obyvateľov do obce Vysoké % obyvateľov dochádzajúcich za prácou Znižovanie počtu žiakov Základnej školy Zvýšená kriminalita Menší záujem mladších generácií o záujmovú činnosť, kultúrne a športové aktivity



Občianska vybavenosť a technická infraštruktúra	
<ul style="list-style-type: none"> • Vybudované inžinierske siete: vodovod, plynofikácia, elektrická energia a kanalizácia • Dostatočné zabezpečenie telekomunikačnými sieťami a internetovým pripojením • Nová domová výstavba • Realizácia separovaného zberu odpadov • Existencia materskej a plnoorganizovanej základnej školy • Existencia zdravotného strediska s všeobecnými lekármi, zubárom a lekárnou • Dostatočná vybavenosť službami pre obyvateľov obce • Existencia futbalového ihriska, multifunkčného ihriska 	<ul style="list-style-type: none"> • Zlý stav miestnych komunikácií a chodníkov v niektorých častiach obce • Nedostatočná kapacita a zlý technický stav materskej školy • Nezrekonštruované zdravotné stredisko • Nezrekonštruovaná budova OÚ • Absencia telocvične • Nemodernizované zariadenie zberného dvora • Nezmodernizovaný obecný rozhlas • Nezrekonštruované detské ihriská a športoviská • Nedostatočná ponuka komerčných služieb
Samospráva	
<ul style="list-style-type: none"> • Stabilná hospodárska situácia obce • Aktívna samospráva v snahe o získanie a využívanie externých finančných zdrojov – ako sú štátne dotácie, finančné zdroje EÚ a i. 	<ul style="list-style-type: none"> • Vysoký stupeň opotrebenia obecného majetku • Nepostačujúce technické vybavenie obecného úradu v oblasti IKT, nedostatočný počet a kvalita on-line služieb
Poloha a doprava	
<ul style="list-style-type: none"> • Výhodná poloha obce v blízkosti krajského a okresného mesta Trnava (19 km), hlavného mesta Bratislava (72 km) • Dostatok autobusových spojov 	<ul style="list-style-type: none"> • Málo rozvinutá cyklo doprava • Zvýšená frekvencia nákladnej dopravy
Prírodné podmienky, využitie územia a cestovný ruch	
<ul style="list-style-type: none"> • Rozmanité územie - rovinatý charakter územia vhodný pre poľnohospodárstvo i lesy Malých Karpát • Kvalitná a úrodná orná pôda • Dostatok stavebných pozemkov • Existencia CHKO Malé Karpaty • Existencia Prírodnej rezervácie – Katarínka • Blízkosť turistických atrakcií v okolí (Smolenice, Dobrá Voda a pod.) • Dostatočné množstvo kultúrnych, športových a spoločenských podujatí v obci • Existencia kultúrneho domu • Existencia rekreačnej oblasti • Existencia Národnej kultúrnej pamiatky – Rotunda všetkých svätých 	<ul style="list-style-type: none"> • Existencia malých čiernych skládok • Nedostatočne vybavený zberný dvor • Nerevitalizovaná obecná zeleň • Nedostatočne upravené okolie obce • Absencia oddychovej zóny • Málo využívaný historický a prírodný potenciál obce • Absencia realizácie vidieckeho cestovného ruchu



Príležitosti	Ohrozenia
<ul style="list-style-type: none">• Maximálne získavanie a využívanie externých finančných zdrojov• Rekonštrukcia obecných komunikácií• Rekonštrukcia obecných budov• Dobudovanie technickej infraštruktúry• Zatraktívnenie vzhľadu obce• Rozvoj spolupráce v širšom regióne• Zvyšovanie kompetencií samosprávy• Rozšírenie ponuky kultúrnych, športových a spoločenských podujatí v obci• Rozvoj cykloturistiky• Zvýšený záujem o voľnočasové aktivity v prírode (turistika, beh, cyklistika)• Rozvoj vidieckeho turizmu vďaka aktívnemu poľnohospodárstvu	<ul style="list-style-type: none">• Odchod obyvateľov z obce• Nedostatok vlastných financií na realizáciu väčších rozvojových zámerov• Hospodárska kríza• Zvyšovanie nezamestnanosti• Úpadok poľnohospodárstva ako najsilnejšieho odvetvia v obci i regióne• Ohrozenie zníženia kvality poľnohospodárskej pôdy• Administratívne bariéry, ktoré obmedzujú rozvoj podnikania• Nezáujem investorov o podnikanie v území• Presun kompetencií na samosprávy bez adekvátneho presunu finančných zdrojov• Znižovanie kvality životného prostredia zvýšenými aktivitami obyvateľov



18. Hlavné disparity a faktory rozvoja

Zo SWOT analýzy sa na základe najvýznamnejších silných stránok a príležitostí určujú hlavné faktory rozvoja, zo slabých stránok a ohrození naopak vyplývajú kľúčové disparity na skúmanom území. Určenie kľúčových disparít a hlavných faktorov rozvoja je nevyhnutné pre zabezpečenie čo najvyššej adresnosti programu rozvoja obce a sú rozhodujúce pri definovaní stratégie a formulovaní programovej štruktúry.

Tabuľka 20: Hlavné faktory a disparity rozvoja obce

Hlavné faktory rozvoja	Hlavné disparity
<ul style="list-style-type: none"> • Vysoký podiel obyvateľstva v produktívnom veku • Výhodná poloha k pólom miestneho ekonomického rozvoja a k okresnému a krajskému mestu Trnava • Nová domová výstavba • Existencia podmienok na rozvoj cestovného ruchu a vidieckeho turizmu 	<ul style="list-style-type: none"> • Zlý technický stav obecných budov • Nezmodernizovaná technická infraštruktúra • Zhoršené podmienky pre voľnočasové aktivity obyvateľov obce • Zlý technický stav miestnych komunikácií a chodníkov • Nezrekonštruované verejné priestranstvá • Existencia čiernych skládok

Zdroj: Vlastné spracovanie

Odhad budúceho možného vývoja obce

Budúci vývoj obce Dechtice závisí predovšetkým od aktívneho prístupu samosprávy pri riešení problémov a navrhovaní stratégie rozvoja. Predstavitelia samosprávy sa však pokúsia v plnej miere vyvinúť snahy o to, aby ich rozvojové plány uspeli a obec sa sústredila najmä na elimináciu kľúčových disparít, ako aj na využitie najvýznamnejších faktorov rozvoja. Do budúcnosti sa predpokladá pri správnom využití tohto potenciálu migračný i prirodzený prírastok obyvateľstva, nová udržateľná výstavba rodinných domov s ohľadom na životné prostredie a záujmy všetkých obyvateľov obce Dechtice, a tiež rozvoj služieb a občianskej vybavenosti. Takýto vývoj počíta s využívaním finančných prostriedkov z vonkajších zdrojov, ako aj s využitím endogénneho potenciálu samotnej obce.

STEEP analýza

Okrem metódy SWOT, ktorá hodnotí vonkajšie a vnútorné faktory a na ich základe formuluje hlavné disparity a faktory rozvoja, sa v praxi používa aj STEEP analýza. Táto metóda hodnotí iba vonkajšie faktory (faktory globálneho prostredia) v týchto segmentoch: sociálne, technologické, ekonomické, ekologické, politické faktory a faktory hodnôt obyvateľstva, pracovníkov samosprávy, podnikateľov v obci a ďalších zúčastnených strán.



V prípade obce Dechtice boli identifikované nasledujúce faktory globálneho prostredia, ktoré ovplyvňujú budúci rozvoj obce.

Tabuľka 21: STEEP analýza

Sociálne	Technologické	Ekonomické	Ekologické	Politické	Hodnoty
Zmeny populácie (prirodzený a migračný prírastok/úbytok)	Úroveň technológie poskytovateľa	Finančné zdroje rozpočtu (napr. dane)	Dopad aktivít obyvateľstva, samosprávy a podnikateľov v obci na ŽP	Politika vlády v oblasti samosprávy	Tímová spolupráca – ochota obyvateľov konštruktívne sa zapájať do vecí verejných
Zmeny postojov a správania obyvateľov	Dostupná technológia a využívaná technológia na OÚ	Výdavky plánované pri rozpočtovaní	Udržateľnosť, možnosti obnovy a tvorby ŽP	Legislatíva EÚ, národná legislatíva	Ochota pracovníkov samosprávy a ďalších relevantných úradov brať do úvahy návrhy občanov a spolupracovať s nimi
Zvyšovanie vzdelanostnej úrovne obyvateľstva	Technológia využívaná obyvateľmi, podnikateľmi	Náhle nevyhnutné a neplánované výdavky	Politika ŽP, recyklácia, nakladanie s odpadmi, energetická efektívnosť	Zmena vlády ako výsledok parlamentných volieb	Organizačná kultúra
Životný štýl obyvateľstva	Kontakt s obyvateľmi prostredníctvom technológie	Príchod nových podnikateľov do obce	Podpora tvorby a ochrany ŽP zo strany samosprávy, vlády SR a EÚ	Zmena obecného zastupiteľstva ako výsledok komunálnych volieb	Osobné hodnoty obyvateľov, pracovníkov samosprávy, podnikateľov v obci



ČASŤ B – STRATEGICKÁ ČASŤ

19. Vízia územia

Vízia územia

Vízia obce Dechtice predstavuje zhrnutie budúcej predstavy o obci, ktorá by sa mala dosiahnuť rozvojovými zámermi definovanými v stratégii rozvoja. Hlavným cieľom strategickej vízie je poskytnúť smer pre strategické plánovanie, ako aj pre implementáciu navrhnutých opatrení. Vízia tiež vykresľuje želanú budúcnosť tým, ktorí v obci žijú, pracujú, navštevujú ju, či v nej podnikajú, alebo ktorí v nej plánujú investovať. Súčasne strategické plánovanie a strategická vízia predstavujú dohovor medzi lokálnymi lídrami na prioritách budúceho rozvoja. Toto poslanie strategickej vízie sa najlepšie naplní vtedy, keď je jej obsah stručný, výrečný a pôsobivý v najširšom zmysle slova. Okrem motivácie má vízia aj marketingový, respektíve propagačný účel. Predáva daný región/lokalitu, predáva úsilie svojej komunity čeliť aktuálnym trendom a vytvárať lepšie podmienky pre regionálny rozvoj. Propaguje obec vo svete, na úradoch a medzi partnermi, ale rovnaký význam má aj vnútorná propagácia, keďže zabezpečuje usporiadanie, identitu a spoločný účel činnosti rozvoja.

Obec Dechtice –

**PRÍJEMNÁ OBEC VIDIECKEHO CHARAKTERU, KTORÁ SVOJIM OBYVATEĽOM
PONÚKA PODMIENKY PRE PLNOHODNOTNÝ A HARMONICKÝ ŽIVOT,
DISPONUJE MODERNOU SAMOSPRÁVOU, ATRAKTÍVNÝM VZHĽADOM A
KVALITNÝM ŽIVOTNÝM PROSTREDÍM, POSKYTUJE KVALITNÉ A DOSTUPNÉ
SLUŽBY, OBČIANSKU VYBAVENOSŤ A PRIESTOR PRE AKTÍVNE TRÁVENIE
VOĽNÉHO ČASU**

20. Návrh stratégie rozvoja obce

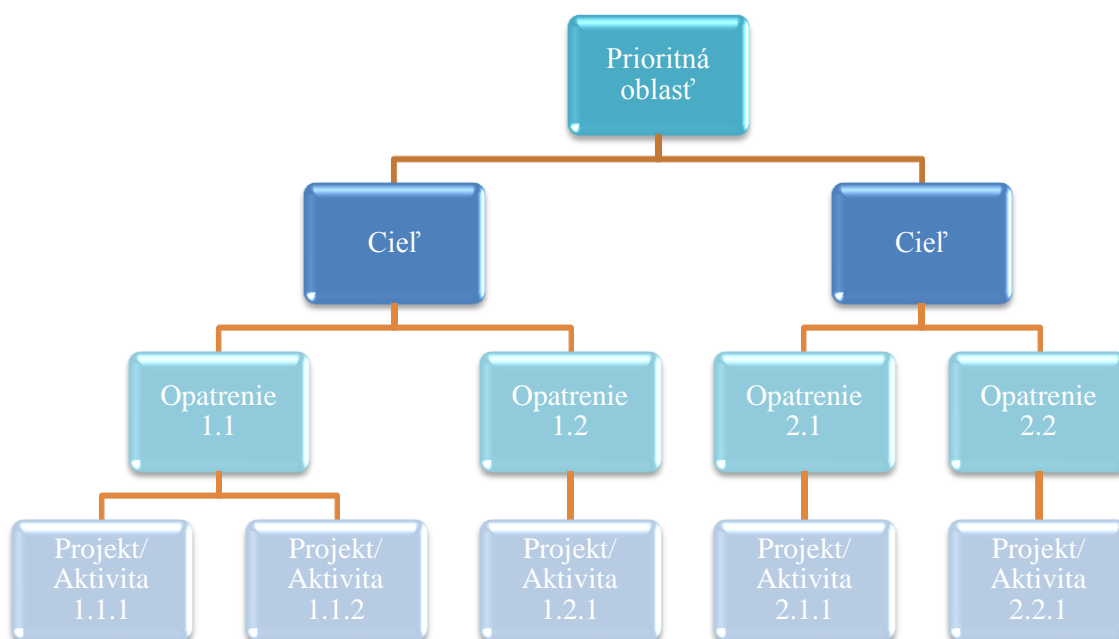
V súlade s platnou metodikou pre spracovanie Programu rozvoja obce boli určené tri prioritné (kľúčové) oblasti rozvoja – Hospodárska, Sociálna a Environmentálna oblasť, ktoré spolu prispievajú k dosiahnutiu vyššie uvedenej vízie. V rámci každej z nich boli následne definované jednotlivé strategické ciele, ako aj konkrétne opatrenia slúžiace na naplnenie týchto cieľov. Ciele a opatrenia boli zvolené v záujme dosiahnutia vyváženého trvalo udržateľného rozvoja územia, pri rešpektovaní princípov regionálnej politiky a so zohľadnením vnútorných špecifik obce.



Schéma 1: Znázornenie vzťahu vízie a prioritných oblastí



Schéma 2: Znázornenie vzájomného vzťahu prioritných oblastí, cieľov, opatrení a aktivít





Tabuľka 22: Strategické ciele a opatrenia v rámci Hospodárskej oblasti

Vízia			
1. Prioritná oblasť - Hospodárska			
<u>Cieľ:</u> Zabezpečenie kvalitnej dopravnej a technickej vybavenosti obce		<u>Cieľ:</u> Zatraktívnenie obce	
<u>Opatrenie 1.1 :</u> Obnova dopravnej infraštruktúry	<u>Opatrenie 1.2 :</u> Rozvoj technickej infraštruktúry v obci	<u>Opatrenie 1.3:</u> Obnova intravilánu obce	<u>Opatrenie 1.4:</u> Medziobecná spolupráca

V hospodárskej oblasti má obec Dechtice vytýčené dva ciele, a to Zabezpečenie kvalitnej dopravnej a technickej vybavenosti obce a Zatraktívnenie obce. Na dosiahnutie týchto cieľov hospodárskej oblasti je potrebné aby obec realizovala 4 vopred definované opatrenia.

Prvým opatrením je obnova dopravnej infraštruktúry, a teda rekonštrukcia ciest a chodníkov v správe obce Dechtice a rekonštrukcia autobusových zastávok.

Druhé opatrenie zahŕňa rozvoj technickej infraštruktúry v obci, konkrétne rekonštrukciu obecného rozhlasu a zriadenie kamerového systému v obci.

Obnova intravilánu je ďalšie potrebné opatrenie, ktoré zahŕňa rekonštrukciu verejných priestranstiev, ako je úprava prostredia, vytvorenie oddychových zón, centrálnej zóny a podobne.

Medzi opatrenia v hospodárskej oblasti patrí tiež medziobecná i cezhraničná spolupráca obce Dechtice.

Tabuľka 23: Strategické ciele a opatrenia v rámci Sociálnej oblasti

Vízia	
2. Prioritná oblasť – Sociálna	
<u>Cieľ:</u> Zabezpečenie kvalitných služieb pre obyvateľov	<u>Cieľ:</u> Vytvorenie podmienok pre rozšírenie možností trávenia voľného času
<u>Opatrenie 2.1 :</u> Rekonštrukcia a modernizácia obecných budov	<u>Opatrenie 2.2 :</u> Rozšírenie možností pre voľnočasové aktivity

V rámci Sociálnej oblasti považuje obec Dechtice za prioritné počas rokov 2015-2020 zabezpečiť kvalitné služby pre svojich obyvateľov a vytvoriť podmienky pre rozšírenie možností trávenia voľného času.

Zabezpečiť kvalitné služby pre obyvateľov chce obec prostredníctvom rekonštrukcie a modernizácie obecných budov, konkrétne rekonštrukciou a modernizáciou Materskej školy, Obecného úradu a Zdravotného strediska.



Na naplnenie druhého vytýčeného cieľa v sociálnej oblasti má obec v pláne výstavbu nových a revitalizáciu existujúcich športovísk a detských ihrísk, výstavbu telocvične a taktiež rozšírenie ponuky kultúrnych a spoločenských podujatí organizovaných alebo podporovaných obcou.

Tabuľka 24: Strategické ciele a opatrenia v rámci Environmentálnej oblasti

Vízia	
3. Prioritná oblasť - Environmentálna	
Cieľ:	
Zvýšenie kvality životného prostredia v obci	
Opatrenie 3.1 : Podpora aktivít v oblasti zelenej infraštruktúry	Opatrenie 3.2: Riešenie problémov s nakladaním s odpadmi

V Environmentálnej oblasti sa bude obec snažiť naplniť jeden konkrétny cieľ, a to je zvýšenie kvality životného prostredia v obci.

Na priblíženie k tomuto cieľu obec podporí aktivity v oblasti zelenej infraštruktúry, a teda revitalizuje obecnú zeleň.

Druhým opatrením napĺňajúcim cieľ v environmentálnej oblasti je aktívne riešenie problémov s nakladaním s odpadmi. Toto opatrenie zahŕňa odstránenie čiernych skládok na území obce a modernizáciu zberného dvora.



ČASŤ C – PROGRAMOVÁ ČASŤ

Programová časť PRO pre obec Dechtice pozostáva z definície a popisu pripravovaných opatrení a aktivít, ktoré budú slúžiť ako podklad pre realizačnú a finančnú časť rozvojovej stratégie na obdobie rokov 2015 až 2020. V nasledujúcich tabuľkách sa nachádzajú zoznamy konkrétnych aktivít prislúchajúcich k jednotlivým opatreniam, pričom farebné odlišenie predstavuje príslušnosť opatrení a aktivít k jednotlivým oblastiam rozvoja.

Tabuľka 25: Opatrenia, projekty a aktivity v rámci Hospodárskej oblasti

Opatrenie	Projekt/Aktivita	Prioritná oblasť
Opatrenie 1.1 – Obnova dopravnej infraštruktúry	Aktivita 1.1.1 – Dobudovanie a rekonštrukcia obecných komunikácií	Hospodárska oblasť – Dopravná infraštruktúra
	Aktivita 1.1.2 – Rekonštrukcia chodníkov v obci	Hospodárska oblasť – Dopravná infraštruktúra
	Aktivita 1.1.3 – Rekonštrukcia autobusových zastávok	Hospodárska oblasť – Dopravná infraštruktúra
Opatrenie 1.2 - Rozvoj technickej infraštruktúry v obci	Aktivita 1.2.1 – Modernizácia obecného rozhlasu	Hospodárska oblasť- Technická infraštruktúra
	Aktivita 1.2.2 – Zriadenie kamerového systému	Hospodárska oblasť- Technická infraštruktúra
Opatrenie 1.3 – Obnova intravilánu obce	Aktivita 1.3.1 – Rekonštrukcia verejných priestranstiev	Hospodárska oblasť- Verejné priestranstvo
	Aktivita 1.3.2 – Vytvorenie oddychovej/centrálnej zóny	Hospodárska oblasť- Verejné priestranstvo
Opatrenie 1.4 – Medziobecná spolupráca	Aktivita 1.4.1 - Cezhraničná spolupráca	Hospodárska oblasť – Cezhraničná spolupráca

Tabuľka 26: Opatrenia, projekty a aktivity v rámci Sociálnej oblasti

Opatrenie	Projekt/Aktivita	Prioritná oblasť
Opatrenie 2.1 – Rekonštrukcia a modernizácia obecných budov	Aktivita 2.1.1 – Rekonštrukcia a modernizácia budovy Materskej školy	Sociálna oblasť – Občianska vybavenosť
	Aktivita 2.1.2 – Rekonštrukcia a modernizácia budovy Obecného úradu	Sociálna oblasť – Občianska vybavenosť



	Aktivita 2.1.3 – Rekonštrukcia Zdravotného strediska	Sociálna oblasť – Občianska vybavenosť
Opatrenie 2.2 – Rozšírenie možností pre voľnočasové aktivity	Aktivita 2.2.1 – Výstavba nových a revitalizácia existujúcich športovísk a detských ihrísk	Sociálna oblasť – Voľnočasové aktivity
	Aktivita 2.2.2 – Rozšírenie ponuky kultúrnych a spoločenských podujatí v obci	Sociálna oblasť – Voľnočasové aktivity

Tabuľka 27: Opatrenia, projekty a aktivity v rámci Environmentálnej oblasti

Opatrenie	Projekt/Aktivita	Prioritná oblasť
Opatrenie 3.1 - Podpora aktivít v oblasti zelenej infraštruktúry	Aktivita 3.1.1 –Revitalizácia obecnej zelene	Environmentálna oblasť – Zelená infraštruktúra
Opatrenie 3.2 - Riešenie problémov s nakladaním s odpadmi	Aktivita 3.2.1 – Odstránenie čiernych skládok v obci	Environmentálna oblasť – Odpadové hospodárstvo
	Aktivita 3.2.2 – Modernizácia zberného dvora	Environmentálna oblasť – Odpadové hospodárstvo

21. Merateľné ukazovatele

Súčasťou programovej časti je aj stanovenie merateľných ukazovateľov pre hodnotenie programového dokumentu. Merateľné ukazovatele majú charakter kvantitatívnych indikátorov úspešnosti, definujúcich cieľové hodnoty, ktoré sa majú dosiahnuť. Z hľadiska monitorovania plnenia jednotlivých aktivít a projektov je potrebné sledovať dané merateľné ukazovatele.

Ukazovatele sú rozdelené do troch kategórií:

- ukazovatele výstupu - práce, tovary a služby, ktoré boli financované počas realizácie aktivít projektu vyjadrené z finančného a vecného hľadiska,
- ukazovatele výsledku - okamžitý efekt realizácie aktivít projektu, ktorý je k dispozícii pre cieľovú skupinu alebo sa jedná o služby poskytnuté cieľovej skupine,
- ukazovatele dopadu - dlhodobý efekt vplyvu na danú prioritnú oblasť alebo cieľovú skupinu, ktorý však realizátor projektu nemôže ovplyvniť.



Tabuľka 28: Merateľné ukazovatele

Typ ukazovateľa	Názov ukazovateľa	Definícia	Informačný zdroj	Merná jednotka	Východisková hodnota	Cieľová hodnota	
					2015	2017	2020
Opatrenie 1.1 – Obnova dopravnej infraštruktúry							
Aktivita 1.1.1 – Dobudovanie a rekonštrukcia obecných komunikácií							
Hlavné ukazovatele	Náklady na realizáciu aktivity	Výstup	OcÚ	tis. Eur	0	500	1000
Hlavné ukazovatele	Dĺžka dobudovaných a zrekonštruovaných ciest	Výsledok	OcÚ	m	0	1500	3000
Hlavné ukazovatele	Podiel obyvateľov obce využívajúcich zrekonštruované a dobudované komunikácie	Dopad	OcÚ	% (z celkového počtu obyvateľov obce)	0	20	30
Aktivita 1.1.2 – Rekonštrukcia chodníkov v obci							
Hlavné ukazovatele	Náklady na realizáciu aktivity	Výstup	OcÚ	tis. Eur	0	100	200
Hlavné ukazovatele	Dĺžka zrekonštruovaných chodníkov	Výsledok	OcÚ	m	0	700	1400
Hlavné ukazovatele	Podiel obyvateľov obce využívajúcich zrekonštruované chodníky	Dopad	OcÚ	% (z celkového počtu obyv. obce)	0	20	30
Aktivita 1.1.3 – Rekonštrukcia autobusových zastávok							
Hlavné ukazovatele	Náklady na realizáciu aktivity	Výstup	OcÚ	tis. Eur	0	10	20
Hlavné ukazovatele	Počet zrekonštruovaných autobusových zastávok	Výsledok	OcÚ	Počet	0	2	4
Hlavné ukazovatele	Podiel obyvateľov obce cestujúcich autobusovou dopravou a využívajúcich zrekonštruované autobusové zastávky	Dopad	OcÚ	% (z celkového počtu obyv. obce)	0	30	40
Opatrenie 1.2 - Rozvoj technickej infraštruktúry v obci							
Aktivita 1.2.1 – Modernizácia obecného rozhlasu							
Hlavné ukazovatele	Náklady na realizáciu aktivity	Výstup	OcÚ	tis. Eur	0	30	30
Hlavné ukazovatele	Počet zmodernizovaných prvkov obecného rozhlasu	Výsledok	OcÚ	Počet	0	1	1
Hlavné ukazovatele	Podiel obyvateľov obce spokojných s kvalitou obecného rozhlasu ako s informačným kanálom obce	Dopad	OcÚ	% (z celkového počtu obyv. obce)	0	95	95



Aktivita 1.2.2 – Zriadenie kamerového systému							
Hlavné ukazovatele	Náklady na realizáciu aktivity	Výstup	OcÚ	tis. Eur	0	50	90
Hlavné ukazovatele	Počet novoinštalovaných zariadení kamerového systému	Výsledok	OcÚ	Počet	0	3	5
Hlavné ukazovatele	Počet využitých kamerových záznamov	Dopad	OcÚ	Počet	0	70	100
Opatrenie 1.3 – Obnova intravilánu obce							
Aktivita 1.3.1 – Rekonštrukcia verejných priestranstiev							
Hlavné ukazovatele	Náklady na realizáciu aktivity	Výstup	OcÚ	tis. Eur	0	0	500
Hlavné ukazovatele	Plocha zrekonštruovaného verejného priestranstva	Výsledok	OcÚ	m ²	0	0	1200
Hlavné ukazovatele	Podiel obyvateľov obce využívajúcich zrekonštruované verejné priestranstvá	Dopad	OcÚ	% (z celkového počtu obyvateľov obce)	0	0	95
Aktivita 1.3.2 - Vytvorenie oddychovej/centrálnej zóny							
Hlavné ukazovatele	Náklady na realizáciu aktivity	Výstup	OcÚ	tis. Eur	0	0	215
Hlavné ukazovatele	Plocha vytvorenej oddychovej/centrálnej zóny	Výsledok	OcÚ	m ²	0	0	1000
Hlavné ukazovatele	Podiel obyvateľov obce využívajúcich vytvorenú oddychovú /centrálnu zónu	Dopad	OcÚ	% (z celkového počtu obyvateľov obce)	0	0	70
Opatrenie 1.4 – Medziobecná spolupráca							
Aktivita 1.4.1 - Cezhraničná spolupráca							
Hlavné ukazovatele	Náklady na realizáciu aktivity	Výstup	OcÚ	tis. Eur	0	20	40
Hlavné ukazovatele	Počet zrealizovaných projektov spolupráce	Výsledok	OcÚ	Počet	0	1	2
Opatrenie 2.1 – Rekonštrukcia a modernizácia obecných budov							
Aktivita 2.1.1 – Rekonštrukcia a modernizácia budovy Materskej školy							
Hlavné ukazovatele	Náklady na realizáciu aktivity	Výstup	OcÚ	tis. Eur	0	300	300
Hlavné ukazovatele	Plocha rekonštruovanej Materskej školy	Výsledok	OcÚ	m ²	0	300	300
Hlavné ukazovatele	Počet detí navštevujúcich zrekonštruovanú a modernizovanú Materskú školu ročne	Dopad	OcÚ	počet	0	66	66



Aktivita 2.1.2 – Rekonštrukcia Obecného úradu							
Hlavné ukazovatele	Náklady na realizáciu aktivity	Výstup	OcÚ	tis. Eur	0	100	250
Hlavné ukazovatele	Plocha rekonštruovanej budovy Obecného úradu	Výsledok	OcÚ	m ²	0	100	220
Hlavné ukazovatele	Podiel obyvateľov využívajúcich priestory rekonštruovaného Obecného úradu ročne	Dopad	OcÚ	počet	0	40	50
Aktivita 2.1.3 – Rekonštrukcia Zdravotného strediska							
Hlavné ukazovatele	Náklady na realizáciu aktivity	Výstup	OcÚ	tis. Eur	0	170	270
Hlavné ukazovatele	Plocha rekonštruovanej budovy Zdravotného strediska	Výsledok	OcÚ	m ²	0	200	300
Hlavné ukazovatele	Podiel obyvateľov obce využívajúcich služby (lekárske, lekárske a i.) realizované v zrekonštruovanom Zdravotnom stredisku	Dopad	OcÚ	% (z celkového počtu obyvateľov obce)	0	50	60
Opatrenie 2.2 – Rozšírenie možností pre voľnočasové aktivity							
Aktivita 2.2.1 – Výstavba nových a revitalizácia existujúcich športovísk a detských ihrísk							
Hlavné ukazovatele	Náklady na realizáciu aktivity	Výstup	OcÚ	tis. Eur	0	20	300
Hlavné ukazovatele	Počet zrevitalizovaných a nových športovísk a detských ihrísk v obci	Výsledok	OcÚ	Počet	0	1	3
Hlavné ukazovatele	Počet vybudovaných telocviční v obci	Výsledok	OcÚ	Počet	0	0	1
Hlavné ukazovatele	Podiel obyvateľov obce využívajúcich zrevitalizované a nové detské ihriská a športoviská	Dopad	OcÚ	% (z celkového počtu obyvateľov obce)	0	35	70
Hlavné ukazovatele	Podiel obyvateľov obce využívajúcich vybudovanú telocvičňu	Dopad	OcÚ	% (z celkového počtu obyvateľov obce)	0	0	70



Aktivita 2.2.2 – Rozšírenie ponuky kultúrnych a spoločenských podujatí v obci							
Hlavné ukazovatele	Náklady na realizáciu aktivity	Výstup	OcÚ	tis. Eur	0	7	12
Hlavné ukazovatele	Počet nových kultúrnych a spoločenských podujatí organizovaných/podporovaných obcou	Výsledok	OcÚ	Počet	0	3	5
Hlavné ukazovatele	Počet ľudí navštevujúcich nové kultúrne a spoločenské podujatia organizované/podporované obcou	Dopad	OcÚ	Počet	0	300	500
Opatrenie 3.1 - Podpora aktivít v oblasti zelenej infraštruktúry							
Aktivita 3.1.1 – Revitalizácia obecnej zelene							
Hlavné ukazovatele	Náklady na realizáciu aktivity	Výstup	OcÚ	tis. Eur	0	3	6
Hlavné ukazovatele	Plocha revitalizovanej obecnej zelene	Výsledok	OcÚ	m ²	0	150	350
Hlavné ukazovatele	Plocha udržiavanej obecnej zelene	Dopad	OcÚ	m ²	0	1500	3200
Opatrenie 3.2 - Riešenie problémov s nakladaním s odpadmi							
Aktivita 3.2.1 – Odstránenie čiernych skládok v obci							
Hlavné ukazovatele	Náklady na realizáciu aktivity	Výstup	OcÚ	tis. Eur	0	25	50
Hlavné ukazovatele	Počet odstránených čiernych skládok v obci	Výsledok	OcÚ	Počet	0	5	10
Hlavné ukazovatele	Množstvo odstráneného odpadu z čiernych skládok v obci	Dopad	OcÚ	t	0	25	50
Aktivita 3.2.2 – Modernizácia zberného dvora							
Hlavné ukazovatele	Náklady na realizáciu aktivity	Výstup	OcÚ	tis. Eur	0	100	170
Hlavné ukazovatele	Počet nových prvkov a technológií na zbernom dvore	Výsledok	OcÚ	Počet	0	7	10
Hlavné ukazovatele	Objem vyseparovaného objemu ročne	Dopad	OcÚ	t	0	40	90



22. Formuláre pre prípravu projektov a aktivít

Aktivita 1.1.1 - Dobudovanie a rekonštrukcia obecných komunikácií	
Názov	Dobudovanie a rekonštrukcia obecných komunikácií
Opis- stav pred realizáciou	Povrch a stav komunikácií je adekvátny vysokému veku a teda je komunikácie sú v zlom technickom stave
Opis - výstupy	Zrekonštruované a dobudované obecné komunikácie s modernými a bezpečnostnými prvkami
Garant	Obec
Kontaktná osoba garanta	Starosta obce
Partneri garanta (spolupráca s ...)	-
Obdobie realizácie	2015-2020
Väzba na cieľ	Zabezpečenie kvalitnej dopravnej a technickej vybavenosti obce
Užívatelia	Obyvatelia obce, návštevníci obce
Indikátory monitoringu	Náklady na realizáciu aktivity, Dĺžka dobudovaných a zrekonštruovaných ciest, Podiel obyvateľov obce využívajúcich zrekonštruované a dobudované komunikácie
Zmluvné podmienky	Budú doplnené po podpise zmluvy ako výsledku verejného obstarávania
Riziká	Nedostatok finančných zdrojov, nedostatočná pripravenosť žiadateľa
Postup realizácie	1. Vypracovanie projektovej dokumentácie/ 2. Výber dodávateľa / 3. Realizácia projektu
Náklady	1 000 000 Eur
Financovanie	Obec/ dotácie
Poznámky	-

Aktivita 1.1.2 – Rekonštrukcia chodníkov v obci	
Názov	Rekonštrukcia chodníkov v obci
Opis- stav pred realizáciou	Povrch a stav chodníkov je adekvátny vysokému veku a teda chodníky sú v zlom technickom stave
Opis - výstupy	Zrekonštruované a dobudované obecné chodníky s modernými a bezpečnostnými prvkami
Garant	Obec
Kontaktná osoba garanta	Starosta obce
Partneri garanta (spolupráca s ...)	-
Obdobie realizácie	2015 - 2020
Väzba na cieľ	Zabezpečenie kvalitnej dopravnej a technickej vybavenosti obce
Užívatelia	Obyvatelia obce, návštevníci obce
Indikátory monitoringu	Náklady na realizáciu aktivity, Dĺžka zrekonštruovaných chodníkov, Podiel obyvateľov obce využívajúcich zrekonštruované chodníky
Zmluvné podmienky	Budú doplnené po podpise zmluvy ako výsledku verejného obstarávania
Riziká	Nedostatok finančných zdrojov, nedostatočná pripravenosť žiadateľa
Postup realizácie	1. Vypracovanie projektovej dokumentácie/ 2. Výber dodávateľa / 3. Realizácia projektu
Náklady	200 000 Eur
Financovanie	Obec/ dotácie
Poznámky	-



Aktivita 1.1.3 – Rekonštrukcia autobusových zastávok	
Názov	Rekonštrukcia autobusových zastávok
Opis- stav pred realizáciou	Zastávky sú zastarané, poškodené vandalizmom a pôsobia neesteticky
Opis - výstupy	Zrekonštruované autobusové zastávky, ktoré prispejú k úprave a zveľadeniu prostredia obce a spríjemnia cestovanie občanov a návštevníkov obce
Garant	Obec
Kontaktná osoba garanta	Starosta obce
Partneri garanta (spolupráca s ...)	-
Obdobie realizácie	2015 - 2020
Väzba na cieľ	Zabezpečenie kvalitnej dopravnej a technickej vybavenosti obce
Užívatelia	Obyvatelia obce, návštevníci obce
Indikátory monitoringu	Náklady na realizáciu aktivity, Počet zrekonštruovaných autobusových zastávok, Podiel obyvateľov obce cestujúcich autobusovou dopravou a využívajúcich zrekonštruované autobusové zastávky
Zmluvné podmienky	Budú doplnené po podpise zmluvy ako výsledku verejného obstarávania
Riziká	Nedostatok finančných zdrojov, nedostatočná pripravenosť žiadateľa
Postup realizácie	1. Vypracovanie projektovej dokumentácie/ 2. Výber dodávateľa / 3. Realizácia projektu
Náklady	20 000 Eur
Financovanie	Obec/ dotácie
Poznámky	-

Aktivita 1.2.1 – Modernizácia obecného rozhlasu	
Názov	Modernizácia obecného rozhlasu
Opis- stav pred realizáciou	Miestny obecný rozhlas je v zlom technickom stave, je zastaraný, poruchový a prestáva spĺňať informačnú funkciu
Opis - výstupy	Modernizovaný a rozšírený obecný rozhlas, ktorý zlepší informovanosť obyvateľov obce
Garant	Obec
Kontaktná osoba garanta	Starosta obce
Partneri garanta (spolupráca s ...)	-
Obdobie realizácie	2015 - 2020
Väzba na cieľ	Zabezpečenie kvalitnej dopravnej a technickej vybavenosti obce
Užívatelia	Obyvatelia obce, návštevníci obce, podnikatelia
Indikátory monitoringu	Náklady na realizáciu aktivity, Počet zmodernizovaných prvkov obecného rozhlasu, Podiel obyvateľov obce spokojných s kvalitou obecného rozhlasu ako s informačným kanálom obce
Zmluvné podmienky	Budú doplnené po podpise zmluvy ako výsledku verejného obstarávania
Riziká	Nedostatok finančných zdrojov, nedostatočná pripravenosť žiadateľa
Postup realizácie	1. Vypracovanie projektovej dokumentácie/ 2. Výber dodávateľa / 3. Realizácia projektu
Náklady	30 000 Eur
Financovanie	Obec/ dotácie
Poznámky	-



Aktivita 1.2.2 – Zriadenie kamerového systému	
Názov	Zriadenie kamerového systému
Opis- stav pred realizáciou	V obci absentuje kamerový systém a zvyšuje sa vandalizmus a majetková trestná činnosť
Opis - výstupy	Nainštalovaný funkčný kamerový systém, prostredníctvom ktorého sa zvýši bezpečnosť občanov obce, zvýši sa ochrana majetku obce a aj jej obyvateľov
Garant	Obec
Kontaktná osoba garanta	Starosta obce
Partneri garanta (spolupráca s ...)	-
Obdobie realizácie	2015 - 2020
Väzba na cieľ	Zabezpečenie kvalitnej dopravnej a technickej vybavenosti obce
Užívatelia	Obyvatelia obce, návštevníci obce
Indikátory monitoringu	Náklady na realizáciu aktivity, Počet novoinštalovaných zariadení kamerového systému, Počet využitých kamerových záznamov
Zmluvné podmienky	Budú doplnené po podpise zmluvy ako výsledku verejného obstarávania
Riziká	Nedostatok finančných zdrojov, nedostatočná pripravenosť žiadateľa
Postup realizácie	1. Vypracovanie projektovej dokumentácie/ 2. Výber dodávateľa / 3. Realizácia projektu
Náklady	90 000 Eur
Financovanie	Obec/ dotácie
Poznámky	-

Aktivita 1.3.1 – Rekonštrukcia verejných priestranstiev	
Názov	Rekonštrukcia verejných priestranstiev
Opis- stav pred realizáciou	Obec má zrevitalizované iba námestie , ostatné verejné priestranstvá sú nezrevitalizované a pôsobia menej esteticky. Obnovu potrebujú aj pomníky padlých z I. aj II. svetovej vojny. Pri pomníku padlých z I. svetovej vojny je potrebná aj rekonštrukcia oplotenia.
Opis - výstupy	Zrekonštruované verejné priestranstvo, ktoré skvalitní celkové prostredie obce, bude pôsobiť esteticky a upravené, a tým sa skvalitní život občanov i návštevníkov obce.
Garant	Obec
Kontaktná osoba garanta	Starosta obce
Partneri garanta (spolupráca s ...)	-
Obdobie realizácie	2015 - 2020
Väzba na cieľ	Zatraktívnenie obce
Užívatelia	Obyvatelia obce, návštevníci obce
Indikátory monitoringu	Náklady na realizáciu aktivity, Plocha zrekonštruovaného verejného priestranstva, Podiel obyvateľov obce využívajúcich zrekonštruované verejné priestranstvá
Zmluvné podmienky	Budú doplnené po podpise zmluvy ako výsledku verejného obstarávania
Riziká	Nedostatok finančných zdrojov, nedostatočná pripravenosť žiadateľa
Postup realizácie	1. Vypracovanie projektovej dokumentácie/ 2. Výber dodávateľa / 3. Realizácia projektu
Náklady	500 000 Eur
Financovanie	Obec/ dotácie
Poznámky	-



Aktivita 1.3.2 - Vytvorenie oddychovej/centrálnej zóny	
Názov	Vytvorenie oddychovej/centrálnej zóny
Opis- stav pred realizáciou	V obci sa nenachádza oddychová zóna, možný priestor pre vytvorenie oddychovej zóny je na miestnom starom cintoríne v centrálnej časti obce
Opis - výstupy	Vytvorená oddychová zóna so zeleňou a lavičkami, ktorá skvalitní a zlepši život obyvateľov i návštevníkov obce, spríjemní celkové prostredie obce a vytvorí príjemný verejný priestor na trávenie voľného času obyvateľov všetkých vekových kategórií
Garant	Obec
Kontaktná osoba garanta	Starosta obce
Partneri garanta (spolupráca s ...)	-
Obdobie realizácie	2015 - 2020
Väzba na cieľ	Zatraktívnenie obce
Užívatelia	Obyvatelia obce, návštevníci obce
Indikátory monitoringu	Náklady na realizáciu aktivity, Plocha vytvorenej oddychovej/centrálnej zóny , Podiel obyvateľov obce využívajúcich vytvorenú oddychovú /centrálnu zónu
Zmluvné podmienky	Budú doplnené po podpise zmluvy ako výsledku verejného obstarávania
Riziká	Nedostatok finančných zdrojov, nedostatočná pripravenosť žiadateľa
Postup realizácie	1. Vypracovanie projektovej dokumentácie/ 2. Výber dodávateľa / 3. Realizácia projektu
Náklady	215 000 Eur
Financovanie	Obec/ dotácie
Poznámky	-

Aktivita 1.4.1 - Cezhraničná spolupráca	
Názov	Cezhraničná spolupráca
Opis- stav pred realizáciou	Existujúca cezhraničná spolupráca s obcou v Českej republike – obec Dolní Dunajovice
Opis - výstupy	Rozšírenie aktivít a posilnenie spolupráce v oblasti kultúry a športu, upevňovanie Slovanskej vzájomnosti
Garant	Obec
Kontaktná osoba garanta	Starosta obce
Partneri garanta (spolupráca s ...)	-
Obdobie realizácie	2015 - 2020
Väzba na cieľ	Zatraktívnenie obce
Užívatelia	Obyvatelia obce, návštevníci obce, podnikateľské subjekty
Indikátory monitoringu	Náklady na realizáciu aktivity, Počet zrealizovaných projektov spolupráce
Zmluvné podmienky	Budú doplnené po podpise zmluvy
Riziká	Nedostatok finančných zdrojov, nedostatočná pripravenosť žiadateľa
Postup realizácie	1. Vypracovanie projektovej dokumentácie/ 2. Výber partnera/ dodávateľa / 3. Realizácia projektu
Náklady	40 000 Eur
Financovanie	Obec/ dotácie
Poznámky	-



Aktivita 2.1.1 – Rekonštrukcia a modernizácia budovy Materskej školy	
Názov	Rekonštrukcia a modernizácia budovy Materskej školy
Opis- stav pred realizáciou	Budova Materskej školy bola postavená v roku 1982, je v zlom technickom stave, nezmodernizovaná a s nedostatočnou kapacitou
Opis - výstupy	Zrekonštruovaná a zmodernizovaná Materská škola, so zvýšenou kapacitou, poskytujúca deťom príjemné a bezpečné priestory na predškolskú výchovu a kvalitné stravovanie
Garant	Obec
Kontaktná osoba garanta	Starosta obce
Partneri garanta (spolupráca s ...)	-
Obdobie realizácie	2015 - 2020
Väzba na cieľ	Zabezpečenie kvalitných služieb pre obyvateľov
Užívatelia	Obyvatelia obce , deti v predškolskom veku a ich rodičia, zamestnanci MŠ
Indikátory monitoringu	Náklady na realizáciu aktivity, Plocha rekonštruovanej Materskej školy, Počet detí navštevujúcich zrekonštruovanú a modernizovanú Materskú školu ročne
Zmluvné podmienky	Budú doplnené po podpise zmluvy ako výsledku verejného obstarávania
Riziká	Nedostatok finančných zdrojov, nedostatočná pripravenosť žiadateľa
Postup realizácie	1. Vypracovanie projektovej dokumentácie/ 2. Výber dodávateľa / 3. Realizácia projektu
Náklady	300 000 Eur
Financovanie	Obec/ dotácie
Poznámky	-

Aktivita 2.1.2 – Rekonštrukcia Obecného úradu	
Názov	Rekonštrukcia Obecného úradu
Opis- stav pred realizáciou	Budova Obecného úradu bola postavená v roku 1978, je zastaraná, v zlom technickom stave a nie je energeticky úsporná
Opis - výstupy	Zrekonštruovaná a zmodernizovaná budova Obecného úradu, ktorá je energeticky úsporná (výmena okien, zateplenie budovy, rekonštrukcia strechy), má bezbariérový prístup, zrekonštruované sociálne zariadenia a pôsobí reprezentatívne
Garant	Obec
Kontaktná osoba garanta	Starosta obce
Partneri garanta (spolupráca s ...)	-
Obdobie realizácie	2015 - 2020
Väzba na cieľ	Zabezpečenie kvalitných služieb pre obyvateľov
Užívatelia	Obyvatelia obce, návštevníci obce, zamestnanci OÚ
Indikátory monitoringu	Náklady na realizáciu aktivity, Plocha rekonštruovanej budovy Obecného úradu, Podiel obyvateľov využívajúcich priestory rekonštruovaného Obecného úradu ročne
Zmluvné podmienky	Budú doplnené po podpise zmluvy ako výsledku verejného obstarávania
Riziká	Nedostatok finančných zdrojov, nedostatočná pripravenosť žiadateľa
Postup realizácie	1. Vypracovanie projektovej dokumentácie/ 2. Výber dodávateľa / 3. Realizácia projektu
Náklady	250 000 Eur
Financovanie	Obec/ dotácie
Poznámky	-



Aktivita 2.1.3 – Rekonštrukcia Zdravotného strediska	
Názov	Rekonštrukcia Zdravotného strediska
Opis- stav pred realizáciou	Budova Zdravotného strediska v obci bola vybudovaná v roku 1988, je dlhodobo nerekonštruovaná, v zlom technickom stave, nie je energeticky úsporná a nemá bezbariérový prístup
Opis - výstupy	Zrekonštruovaná a zmodernizovaná budova Zdravotného strediska, ktorá je energeticky úsporná (výmena okien, zateplenie budovy, rekonštrukcia strechy), má bezbariérový prístup a poskytuje príjemné a estetické prostredie nielen pre lekárov a personál pracujúci v Zdravotnom stredisku, ale najmä pre ich pacientov
Garant	Obec
Kontaktná osoba garanta	Starosta obce
Partneri garanta (spolupráca s ...)	-
Obdobie realizácie	2015 - 2020
Väzba na cieľ	Zabezpečenie kvalitných služieb pre obyvateľov
Užívatelia	Obyvatelia obce, návštevníci obce, zamestnanci v ZŠ
Indikátory monitoringu	Náklady na realizáciu aktivity, Plocha rekonštruovanej budovy Zdravotného strediska, Podiel obyvateľov obce využívajúcich služby (lekárske, lekárske a i.) realizované v zrekonštruovanom Zdravotnom stredisku
Zmluvné podmienky	Budú doplnené po podpise zmluvy ako výsledku verejného obstarávania
Riziká	Nedostatok finančných zdrojov, nedostatočná pripravenosť žiadateľa
Postup realizácie	1. Vypracovanie projektovej dokumentácie/ 2. Výber dodávateľa / 3. Realizácia projektu
Náklady	270 000 Eur
Financovanie	Obec/ dotácie
Poznámky	-

Aktivita 2.2.1 –Výstavba nových a revitalizácia existujúcich športovísk a detských ihrísk	
Názov	Výstavba nových a revitalizácia existujúcich športovísk a detských ihrísk
Opis- stav pred realizáciou	V obci sa nenachádza žiadne detské ihrisko a športoviská je potrebné obnoviť. V obci sa nenachádza žiadna telocvična.
Opis - výstupy	Vybudované detské ihriská a obnovené športoviská, poskytujúce možnosti na aktívne trávenie voľného času pre deti, mládež i ostatných obyvateľov obce. Vybudovaná moderná telocvična slúžiaca na športové i spoločenské účely.
Garant	Obec
Kontaktná osoba garanta	Starosta obce
Partneri garanta (spolupráca s ...)	-
Obdobie realizácie	2015 - 2020
Väzba na cieľ	Vytvorenie podmienok pre rozšírenie možností trávenia voľného času
Užívatelia	Obyvatelia obce (deti, rodičia), návštevníci obce
Indikátory monitoringu	Náklady na realizáciu aktivity, Počet zrevitalizovaných a nových športovísk a detských ihrísk v obci, Počet vybudovaných telocvičníc v obci, Podiel obyvateľov obce využívajúcich zrevitalizované a nové detské ihriská a športoviská, Podiel obyvateľov obce využívajúcich vybudovanú telocvičnu
Zmluvné podmienky	Budú doplnené po podpise zmluvy ako výsledku verejného obstarávania
Riziká	Nedostatok finančných zdrojov, nedostatočná pripravenosť žiadateľa
Postup realizácie	1. Vypracovanie projektovej dokumentácie/ 2. Výber dodávateľa / 3. Realizácia projektu
Náklady	300 000 Eur
Financovanie	Obec/ dotácie
Poznámky	-



Aktivita 2.2.2 – Rozšírenie ponuky kultúrnych a spoločenských podujatí v obci	
Názov	Rozšírenie ponuky kultúrnych a spoločenských podujatí v obci
Opis- stav pred realizáciou	Absencia nových a atraktívnych kultúrnych podujatí v obci
Opis - výstupy	Nové kultúrne, spoločenské a športové podujatia a aktivity zamerané na všetky vekové kategórie obyvateľov obce
Garant	Obec
Kontaktná osoba garanta	Starosta obce
Partneri garanta (spolupráca s ...)	-
Obdobie realizácie	2015 - 2020
Väzba na cieľ	Vytvorenie podmienok pre rozšírenie možností trávenia voľného času
Užívatelia	Obyvatelia obce, návštevníci obce, podnikateľské subjekty
Indikátory monitoringu	Náklady na realizáciu aktivity, Počet nových kultúrnych a spoločenských podujatí organizovaných/podporovaných obcou, Počet ľudí navštevujúcich nové kultúrne a spoločenské podujatia organizované/podporované obcou
Zmluvné podmienky	Budú doplnené po podpise zmluvy
Riziká	Nedostatok finančných zdrojov, nedostatočná pripravenosť žiadateľa
Postup realizácie	1. Vypracovanie projektovej dokumentácie/ 2. Výber partnera/ dodávateľa / 3. Realizácia projektu
Náklady	12 000 Eur
Financovanie	Obec/ dotácie
Poznámky	-

Aktivita 3.1.1 –Revitalizácia obecnej zelene	
Názov	Revitalizácia obecnej zelene
Opis- stav pred realizáciou	Verejná obecná zeleň nie je zrevitalizovaná
Opis - výstupy	Zrevitalizovaná obecná zeleň s novými prvkami, ktorá skvalitní životné prostredie obce a skrášli celkové verejné priestranstvo obce
Garant	Obec
Kontaktná osoba garanta	Starosta obce
Partneri garanta (spolupráca s ...)	-
Obdobie realizácie	2015 - 2020
Väzba na cieľ	Zvýšenie kvality životného prostredia v obci
Užívatelia	Obyvatelia obce, návštevníci obce
Indikátory monitoringu	Náklady na realizáciu aktivity, Plocha revitalizovanej obecnej zelene, Plocha udržiavanej obecnej zelene
Zmluvné podmienky	Budú doplnené po podpise zmluvy ako výsledku verejného obstarávania
Riziká	Nedostatok finančných zdrojov, nedostatočná pripravenosť žiadateľa
Postup realizácie	1. Vypracovanie projektovej dokumentácie/ 2. Výber dodávateľa / 3. Realizácia projektu
Náklady	6 000 Eur
Financovanie	Obec/ dotácie
Poznámky	-



Aktivita 3.2.1 – Odstránenie čiernych skládok v obci	
Názov	Odstránenie čiernych skládok v obci
Opis- stav pred realizáciou	V obci vznikajú menšie i väčšie čierne skládky –skládky s nelegálne uloženým odpadom, čím je ohrozené životné prostredie obce i bezpečnosť obyvateľov i návštevníkov obce
Opis - výstupy	Odstránené čierne skládky s následnou sanáciou dotknutého verejného priestoru a bezpečným uložením odpadu na zberný dvor
Garant	Obec
Kontaktná osoba garanta	Starosta obce
Partneri garanta (spolupráca s ...)	-
Obdobie realizácie	2015 - 2020
Väzba na cieľ	Zvýšenie kvality životného prostredia v obci
Užívatelia	Obyvatelia obce, návštevníci obce
Indikátory monitoringu	Náklady na realizáciu aktivity, Počet odstránených čiernych skládok v obci, Množstvo odstráneného odpadu z čiernych skládok v obci
Zmluvné podmienky	Budú doplnené po podpise zmluvy ako výsledku verejného obstarávania
Riziká	Nedostatok finančných zdrojov, nedostatočná pripravenosť žiadateľa
Postup realizácie	1. Vypracovanie projektovej dokumentácie/ 2. Výber dodávateľa / 3. Realizácia projektu
Náklady	50 000 Eur
Financovanie	Obec/ dotácie
Poznámky	-

Aktivita 3.2.2 – Modernizácia zberného dvora	
Názov	Modernizácia zberného dvora
Opis- stav pred realizáciou	Technické zariadenia v zbernom dvore sú opotrebované a v horšom technickom stave
Opis - výstupy	Modernizovaný zberný dvor s kvalitným a funkčným zariadením, slúžiaci obyvateľom , s cieľom skvalitniť životné prostredie a predchádzať vzniku nelegálneho uloženého odpadu- čiernych skládok v obci
Garant	Obec
Kontaktná osoba garanta	Starosta obce
Partneri garanta (spolupráca s ...)	-
Obdobie realizácie	2015 - 2020
Väzba na cieľ	Zvýšenie kvality životného prostredia v obci
Užívatelia	Obyvatelia obce, návštevníci obce
Indikátory monitoringu	Náklady na realizáciu aktivity, Počet nových prvkov a technológií na zbernom dvore, Objem vyseparovaného objemu ročne
Zmluvné podmienky	Budú doplnené po podpise zmluvy ako výsledku verejného obstarávania
Riziká	Nedostatok finančných zdrojov, nedostatočná pripravenosť žiadateľa
Postup realizácie	1. Vypracovanie projektovej dokumentácie/ 2. Výber dodávateľa / 3. Realizácia projektu
Náklady	170 000 Eur
Financovanie	Obec/ dotácie
Poznámky	-



ČASŤ D – REALIZAČNÁ ČASŤ

Realizačná časť bližšie vysvetľuje ako realizáciu aktivít – popis postupov ich inštitucionálneho a organizačného zabezpečenia, tak aj hodnotenie a monitorovanie činností počas ich priebehu, vecný a časový harmonogram realizácie programu rozvoja obce formou akčných plánov. Záznamy z monitorovania budú priebežne doplňané počas obdobia realizácie aktivít.

23. Organizačné a inštitucionálne zabezpečenie realizácie

Organizačné zabezpečenie realizácie jednotlivých projektov a aktivít je určené v programovej časti. Osobitne pre každý projekt / aktivitu je určený zodpovedný subjekt – tzv. garant, prípadne aj spolupracujúce subjekty. Vo väčšine prípadov je ako zodpovedný subjekt určená obec.

Obec vykonáva svoje činnosti prostredníctvom svojich orgánov. Najvyšším orgánom je obecné zastupiteľstvo, ktoré môže zriaďovať ako svoje poradné orgány odborné komisie. Vo vzťahu k PRO je obecné zastupiteľstvo kompetentným orgánom na jeho schvaľovanie. Najvyšším výkonným orgánom a predstaviteľom obce je starosta. Rozhoduje vo všetkých veciach správy obce, ktoré nie sú zákonom alebo štatútom vyhradené obecnému zastupiteľstvu. Obecný úrad a jeho organizačné zložky organizačne a administratívne zabezpečujú fungovanie obce.

Pri zabezpečení realizácie, ako aj monitorovania a hodnotenia programového dokumentu, bude mať rozhodujúce kompetencie pracovná skupina, pozostávajúca zo zástupcov obce, samosprávy, občanov a expertov. Predmetom jej činnosti bude podnikať kroky smerujúce k realizácii projektov, pripravovať projekty a koordinovať aktivity účastníkov rozvojového procesu. Jej úlohou nebude priamo realizovať jednotlivé projekty a opatrenia, ale koordinovať ich prípravu a súvisiace plánovacie procesy. Avšak vzhľadom k skutočnosti, že väčšinu projektov bude realizovať obec, možno predpokladať personálne prekrývanie činností administratívnych štruktúr miestnej samosprávy a pracovnej skupiny.

24. Časový harmonogram realizácie

Pre jednotlivé aktivity a projekty sú definované približné obdobia realizácie. Časový harmonogram realizácie Programu rozvoja obce Dechtice je uvedený od roku 2015 až do roku 2020. V programe rozvoja obce sa prihliada tiež na výhľadové obdobie, tj. po roku 2020.

Obdobia realizácie jednotlivých projektových zámerov sú uvedené v opise jednotlivých aktivít / projektov v programovej časti.



25. Monitorovanie a hodnotenie plnenia programového dokumentu

Systém monitorovania a hodnotenia

Systém monitorovania spočíva v sledovaní zmeny v smerovaní vývoja obce, zmeny vonkajších podmienok rozvoja, ako aj nové požiadavky obyvateľov a ďalších cieľových skupín (návštevníkov, podnikateľov). Súčasne je potrebné hodnotiť plnenie opatrení, aktivít a projektov stanovených v akčnom pláne. Tieto úlohy bude vykonávať pracovná skupina zodpovedná za implementáciu. Pre hodnotenie sú stanovené kritériá podľa nasledujúcej tabuľky.

Tabuľka 29: Kritériá hodnotenia

P.č.	Skupina kritérií/ kritérium	Váha kritéria	Rozsah bodového hodnotenia	Poznámky
1.	Obsah dokumentu	neurčené	0-4	-
2.	Väzby dokumentu na iné strategické dokumenty na miestnej, regionálnej a národnej úrovni	neurčené	0-4	-
3.	Súlad navrhovanej stratégie s potenciálom územia/zdrojmi	neurčené	0-4	-
4.	Postupy hodnotenia a monitorovania	neurčené	0-4	-
5.	Zrozumiteľnosť dokumentu	neurčené	0-4	-
6.	Iné		0-4	-
	Spolu			

Pracovná skupina by sa mala schádzať na spoločných stretnutiach aspoň raz za rok. Na stretnutí by sa zhodnotilo plnenie plánu, doterajší postup realizácie a prediskutovali a odsúhlasili prípadné zmeny. Výstupom hodnotenia je hodnotiaca správa za príslušný kalendárny rok, ktorá zhodnotí pokrok k dosiahnutiu stanovených cieľov.

Podkladom pre monitorovanie a hodnotenie plnenia programového dokumentu sú merateľné ukazovatele, ktoré sú priradené každej aktivite / projektu v programovej časti.

Tabuľka 30: Plán monitorovania a hodnotenia

Plán priebežných hodnotení PRO na programové obdobie 2015 - 2020		
Typ hodnotenia	Vykonat' prvýkrát	Dôvod vykonania/ periodicita
Strategické hodnotenie	najskôr v r. 2016	podľa rozhodnutia obce/koordinátora PRO a vzniknutej spoločenskej potreby
Operatívne hodnotenie		v prípade zmenených skutočností



Tematické hodnotenie časti PRO	v roku 2016	téma hodnotenia identifikovaná ako riziková časť vo výročnej monitorovacej správe za predchádzajúci kalendárny rok
Ad hoc mimoriadne hodnotenie		pri značnom odklone od stanovených cieľov a doľahnutých hodnôt ukazovateľov
		pri návrhu na revíziu PRO
Ad hoc hodnotenie celého PRO alebo jeho časti		na základe rozhodnutia starostu, kontrolného orgánu obce, podnetu poslancov; na základe protokolu NKÚ SR, správy auditu ...

Z procesu monitorovania a hodnotenia je potrebné vyhotoviť záznam a monitorovaciu správu. Rovnako sa vyhotovuje správa aj z verejného prerokovania PRO a z prerokovania jeho aktualizácie – podľa nasledovného vzoru.

Zápis o prerokovaní strategického dokumentu v komisiách samosprávy

Názov dokumentu:

Termín pripomienkovania:

Pripomienka č. 1

Text pripomienky:

Pripomienka sa týka časti dokumentu:

Zaslal: *názov komisie a dátum zasadnutia*

Zdôvodnenie komisie:

Vyjadrenie odborného útvaru: *pripomienku akceptujeme/neakceptujeme*

Zdôvodnenie odborného útvaru:

...

Počet pripomienok: celkový počet: akceptované:

Zápis spracoval: *meno, funkcia, dňa, podpis*



Aktualizácia programového dokumentu

Program rozvoja obce má charakter otvoreného dokumentu, ktorý sa mení a dopĺňa podľa potreby. Skutočnosti zistené pri monitorovaní budú slúžiť pre uskutočnenie revízie aktuálnosti stratégie, čo môže viesť k jej prípadnému prehodnoteniu. Obdobne by sa mal aktualizovať aj katalóg projektov – úspešne zavŕšené projekty by mali byť priebežne nahradzované novými projektmi, podporujúcimi kontinuitu v dosahovaní stanovených cieľov. Plánované projekty a aktivity možno považovať za splnené, ak boli realizované v opísanom rozsahu a v stanovenom čase, ktoré sú ekvivalentom ukazovateľov úspešnosti projektu.

Po uplynutí plánovacieho horizontu, programového obdobia alebo v prípade zmien príslušnej legislatívy sa odporúča vypracovanie nového strategického programového dokumentu. Potrebu rozsiahlejšej aktualizácie môže vyvolať i závažnejšia zmena vonkajších podmienok. Podľa aktuálnych výziev by sa mala preveriť kompatibilita navrhovaných opatrení, aktivít a projektov s možnosťami ich financovania a tomu prispôbiť výber nových projektov.

26. Komunikačná stratégia k cieľovým skupinám

Program rozvoja obce je dôležitým komunikačným nástrojom i nástrojom marketingovej komunikácie. Obec, ktorá má vypracovaný program rozvoja a verejne ho aj prezentuje, môže takto získať väčšiu dôveryhodnosť aj u potenciálnych investorov, ktorí sa pri svojich lokalizačných rozhodnutiach orientujú podľa stability rozvojovej politiky a tiež podľa ponuky konkrétnych investičných príležitostí obsiahnutých v rozvojových dokumentoch obcí.

Ďalšou cieľovou skupinou sú miestni obyvatelia. Na túto cieľovú skupinu sa komunikačné aktivity orientovali počas spracovania dokumentu. Komunikácia s verejnosťou by mala pokračovať aj naďalej – jednak priamym zapojením a tiež zverejňovaním každoročných hodnotiacich správ o plnení programu a aktuálnych akčných plánov na najbližšie obdobie.

Hlavným komunikačným kanálom je internetová stránka obce (www.dechtice.sk), kde okrem tradičného obsahu je dôraz kladený na prezentáciu potenciálov obce, rozvojových zámerov a vízií budúcnosti, tak ako ich definovali územný plán obce a program rozvoja obce. Doplnkovo sa na tento účel využíva miestny rozhlas a informačná tabuľa. V obciach je významná aj úloha neformálnej komunikácie poslancov miestnej samosprávy a vedenia obce smerom k občanom pri informovaní o aktuálnych otázkach rozvoja obce.

Pre úspešnú realizáciu viacerých navrhnutých projektov je dôležité získanie podpory kompetentných inštitúcií regionálnej úrovne – samosprávneho kraja a/alebo regionálnej rozvojovej agentúry. Vo fáze realizácie a aktualizácie programu rozvoja je žiaduce oboznamovať samosprávny kraj so základnými informáciami o vybraných kľúčových projektoch a aktivitách, pri ktorých sa počíta so získaním finančného príspevku z fondov EÚ, aby tieto projekty mohli byť zaradené do zásobníka projektov.



27. Akčný plán

Tabuľka 31: Akčný plán pre Hospodársku oblasť

Akčný plán pre Hospodársku oblasť v obci Dechtice			
Cieľ – Zabezpečenie kvalitnej dopravnej a technickej vybavenosti v obci			
Opatrenie, aktivita	Termín (rok)	Zodpovedný	Financovanie
Opatrenie 1.1 – Obnova dopravnej infraštruktúry			
Aktivita 1.1.1 Dobudovanie a rekonštrukcia obecných komunikácií	2015-2020	Obec Dechtice	1 000 000 Eur
Aktivita 1.1.2 Rekonštrukcia chodníkov v obci	2015-2020	Obec Dechtice	200 000 Eur
Aktivita 1.1.3 – Rekonštrukcia autobusových zastávok	2015-2020	Obec Dechtice	20 000 Eur
Opatrenie 1.2 - Rozvoj technickej infraštruktúry v obci			
Aktivita 1.2.1 – Modernizácia obecného rozhlasu	2015-2020	Obec Dechtice	30 000 Eur
Aktivita 1.2.2 Zriadenie kamerového systému	2015-2020	Obec Dechtice	90 000 Eur
Cieľ – Zatraktívnenie obce			
Opatrenie, aktivita	Termín (rok)	Zodpovedný	Financovanie
Opatrenie 1.3 – Obnova intravilánu obce			
Aktivita 1.3.1 Rekonštrukcia verejných priestranstiev	2015-2020	Obec Dechtice	500 000 Eur
Aktivita 1.3.2 – Vytvorenie oddychovej/centrálnej zóny	2015-2020	Obec Dechtice	215 000 Eur
Opatrenie 1.4 – Medziobecná spolupráca			
Aktivita 1.4.1 Cezhraničná spolupráca	2015-2020	Obec Dechtice	40 000 Eur

Tabuľka 32: Akčný plán pre Sociálnu oblasť

Akčný plán pre Sociálnu oblasť v obci Dechtice			
Cieľ – Zabezpečenie kvalitných služieb pre obyvateľov			
Opatrenie, aktivita	Termín (rok)	Zodpovedný	Financovanie
Opatrenie 2.1 - Rekonštrukcia a modernizácia obecných budov			
Aktivita 2.1.1 Rekonštrukcia a modernizácia budovy Materskej školy	2015-2020	Obec Dechtice	300 000 Eur
Aktivita 2.1.2 Rekonštrukcia budovy Obecného úradu	2015-2020	Obec Dechtice	250 000 Eur
Aktivita 2.1.3 Rekonštrukcia Zdravotného strediska	2015-2020	Obec Dechtice	270 000 Eur



Cieľ - Vytvorenie podmienok pre rozšírenie možností trávenia voľného času			
Opatrenie, aktivita	Termín (rok)	Zodpovedný	Financovanie
Opatrenie 2.2 – Rozšírenie možností pre voľnočasové aktivity			
Aktivita 2.2.1 Výstavba nových a revitalizácia existujúcich športovísk a detských ihrísk	2015-2020	Obec Dechtice	300 000 Eur
Aktivita 2.2.2 Rozšírenie ponuky kultúrnych a spoločenských podujatí v obci	2015-2020	Obec Dechtice	12 000 Eur

Tabuľka 33: Akčný plán pre Environmentálnu oblasť

Akčný plán pre Environmentálnu oblasť v obci Dechtice			
Cieľ – Zvýšenie kvality životného prostredia v obci			
Opatrenie, aktivita	Termín (rok)	Zodpovedný	Financovanie
Opatrenie 3.1 - Podpora aktivít v oblasti zelenej infraštruktúry			
Aktivita 3.1.1 Revitalizácia obecnej zelene	2015-2020	Obec Dechtice	6 000 Eur
Opatrenie 3.2 - Riešenie problémov s nakladaním s odpadmi			
Aktivita 3.2.1 Odstránenie čiernych skládok v obci	2015-2020	Obec Dechtice	50 000 Eur
Aktivita 3.2.2 – Modernizácia zberného dvora	2015-2020	Obec Dechtice	170 000 Eur



ČASŤ E – FINANČNÁ ČASŤ

Obec Dechtice plánuje na svoje aktivity využiť finančné prostriedky potrebné na realizáciu projektov, ktoré budú v zásade pochádzať z troch hlavných zdrojov:

- verejné zdroje (rozpočet obce, štátny rozpočet)
- súkromné zdroje □
- fondy Európskej únie

Verejné zdroje

Ako ukázala analýza rozpočtovej situácie, zdroje obce aj v prípade optimálneho vývoja umožňujú realizovať len menšie investičné akcie. Pre väčšie projekty bude preto nutné získanie finančných prostriedkov z externých zdrojov, predovšetkým fondov EÚ. Je samozrejme nutné počítať aj s variantom zamietnutia žiadosti o finančný príspevok. V takom prípade bude potrebné určiť náhradné zdroje financovania. Niektoré projekty je možné realizovať v redukovanom rozsahu alebo na etapy rozložené na dlhšie časové úseky z obecného rozpočtu. V prípade iných projektov, najmä takých, ktoré sú schopné generovať zisky, prichádza do úvahy spoluúčasť súkromného sektora alebo využitie bankových úverových produktov.

V súčasnosti majú obce len minimálne možnosti získania grantov zo štátneho rozpočtu na rozvojové aktivity. Z hľadiska investičných projektov obcí prichádzajú do úvahy: □

- Štátny fond rozvoja bývania - príspevky na výstavbu nájomných bytových domov podľa stanovených kritérií □
- Environmentálny fond – príspevky na projekty v oblasti životného prostredia

Isté možnosti pre financovanie menších projektov v oblasti kultúry a športu vyplývajú z výziev vypisovaných Trnavským samosprávnym krajom.

Súkromné zdroje

Súkromné prostriedky predstavujú najjednoduchšiu formou investovania, nakoľko ich použitie závisí výlučne od rozhodnutia ich vlastníka. Pri investovaní súkromných zdrojov investor hľadá primárne ziskovú návratnosť, ich význam pre regionálny rozvoj spočíva v tom, že obvykle prinášajú nové pracovné miesta, skvalitňujú služby pre návštevníkov obce i pre miestnych obyvateľov.



Vzhľadom k obmedzenej investičnej sile ekonomických subjektov pôsobiacich v obci bude potrebné zamerať pozornosť aj na externé subjekty a aktívne vyhľadávať potenciálnych investorov.

Fondy Európskej únie

Po vstupe SR do Európskej Únie sa obciam a ďalším subjektom otvorili možnosti získania dodatočných finančných prostriedkov z fondov EÚ. Európska regionálna politika si kladie za cieľ vyrovnávanie rozdielov medzi regiónmi v zmysle finančnej solidarity. Je založená na štyroch štrukturálnych fondoch: □

- Európsky fond regionálneho rozvoja (ERDF) – financuje infraštruktúru, investície do tvorby pracovných príležitostí, miestne rozvojové projekty a pomoc malým firmám □
- Európsky sociálny fond (ESF) – podporuje návrat nezamestnaných a znevýhodnených skupín do pracovného života, financovaním odbornej prípravy a systému podpory ich zamestnávania □
- Európsky poľnohospodársky a garančný fond (EAGGF) – finančne podporuje rozvoj vidieka a pomoc farmárom najmä v zaostávajúcich regiónoch □
- Finančný nástroj na riadenie rybolovu (FIFG) – pre naše územie nie je relevantný

V programovom období 2014 – 2020 môže byť pomoc z fondov EÚ čerpaná prostredníctvom operačných programov: □

- OP Efektívna verejná správa □
- OP Integrovaná infraštruktúra □
- Integrovaný regionálny operačný program □
- OP Kvalita životného prostredia □
- OP Ľudské zdroje □
- Program rozvoja vidieka (Európsky poľnohospodársky fond rozvoja vidieka) □
- OP Výskum a inovácie □
- OP Rybné hospodárstvo □
- OP Technická pomoc



Obce sa budú môcť uchádzať o finančné prostriedky predovšetkým z Integrovaného regionálneho operačného programu a prostredníctvom Programu rozvoja vidieka.

Na podporu projektov cezhraničnej spolupráce obcí a ďalších subjektov je možné využiť programy cezhraničnej spolupráce a programy medziregionálnej spolupráce EÚ.

Pri definovaní opatrení, aktivít a projektov v tomto programovom dokumente boli zvažované aj možnosti získania finančných prostriedkov z fondov EÚ.

Financovanie jednotlivých projektov bude viaczdrojové, pričom závisieť od aktuálnej finančnej situácie obce a aktuálnych potrieb. Financovanie sa opierať o zdroje obce, štátu, EÚ, VÚC a súkromné zdroje. Vyčíslenie jednotlivých zámerov bolo stanovené kvalifikovaných odhadom a prieskumom. Finálne podoby budú súčasťou ŽoNFP a budú vychádzať najmä z procesu verejného obstarávania.

Tabuľka 34: Finančný rámec

Viaczdrojové financovanie (v Eur)							
Prioritná oblasť	Celkové náklady	Verejné zdroje					Súkromné zdroje
		EÚ	Štát	VÚC	Obec	Spolu	
Opatrenie 1.1 – Obnova dopravnej infraštruktúry	1 220 000						
Aktivita 1.1.1 Dobudovanie a rekonštrukcia obecných komunikácií	1 000 000						
Aktivita 1.1.2 Rekonštrukcia chodníkov v obci	200 000						
Aktivita 1.1.3 Rekonštrukcia autobusových zastávok	20 000						
Opatrenie 1.2 - Rozvoj technickej infraštruktúry v obci	120 000						
Aktivita 1.2.1 – Modernizácia obecného rozhlasu	30 000						
Aktivita 1.2.2 Zriadenie kamerového systému	90 000						
Opatrenie 1.3 – Obnova intravilánu obce	700 000						
Aktivita 1.3.1 Rekonštrukcia verejných priestranstiev	500 000						
Aktivita 1.3.2 – Vytvorenie oddychovej/centrálnej zóny	215 000						
Opatrenie 1.4 – Medziobecná spolupráca	40 000						
Aktivita 1.4.1 Cezhraničná spolupráca	40 000						
Opatrenie 2.1 - Rekonštrukcia a modernizácia obecných budov	820 000						
Aktivita 2.1.1 Rekonštrukcia a modernizácia budovy Materskej školy	300 000						
Aktivita 2.1.2 Rekonštrukcia budovy Obecného úradu	250 000						



Aktivita 2.1.3 Rekonštrukcia Zdravotného strediska	270 000						
Opatrenie 2.2 – Rozšírenie možností pre voľnočasové aktivity	52 000						
Aktivita 2.2.1 Výstavba nových a revitalizácia existujúcich športovísk adetských ihrísk	300 000						
Aktivita 2.2.2 Rozšírenie ponuky kultúrnych a spoločenských podujatí v obci	12 000						
Opatrenie 3.1 - Podpora aktivít v oblasti zelenej infraštruktúry	6 000						
Aktivita 3.1.1 Revitalizácia obecnej zelene	6 000						
Opatrenie 3.2 - Riešenie problémov s nakladaním s odpadmi	220 000						
Aktivita 3.2.1 Odstránenie čiernych skládok v obci	50 000						
Aktivita 3.2.2 – Modernizácia zberného dvora	170 000						
Spolu	3 453 000						

Tabuľka 35: Indikatívny rozpočet - sumarizácia

	Rok									
	2015	2016	2017	2018	2019	2020	2021	2022	2023	Spolu
I. Hospodárska oblasť										2 095 000 Eur
II. Sociálna oblasť										1 132 000 Eur
III. Environmentálna oblasť										226 000 Eur

Z hľadiska finančného zabezpečenia existuje riziko, že obmedzené finančné zdroje nebudú postačovať na realizáciu všetkých navrhovaných projektov a aktivít. Je preto potrebné definovať priority. Na základe viackriteriálneho hodnotenia bola jednotlivým projektom / aktivitám priradená vysoká / stredná / nízka priorita.

Tabuľka 36: Hodnotiaca tabuľka pre výber projektov

Projekt/ aktivita	Priorita
Aktivita 1.1.1 Dobudovanie a rekonštrukcia obecných komunikácií	Vysoká
Aktivita 1.1.2 Rekonštrukcia chodníkov v obci	Vysoká
Aktivita 1.1.3 Rekonštrukcia autobusových zastávok	Stredná
Aktivita 1.2.1 Modernizácia obecného rozhlasu	Nízka



Aktivita 1.2.2 Zriadenie kamerového systému	Vysoká
Aktivita 1.3.1 Rekonštrukcia verejných priestranstiev	Stredná
Aktivita 1.3.2 Vytvorenie oddychovej/centrálnej zóny	Stredná
Aktivita 1.4.1 Cezhraničná spolupráca	Nizka
Aktivita 2.1.1 Rekonštrukcia a modernizácia budovy Materskej školy	Vysoká
Aktivita 2.1.2 Rekonštrukcia budovy Obecného úradu	Stredná
Aktivita 2.1.3 Rekonštrukcia Zdravotného strediska	Vysoká
Aktivita 2.2.1 Výstavba nových a revitalizácia existujúcich športovísk a detských ihrísk	Vysoká
Aktivita 2.2.2 Rozšírenie ponuky kultúrnych a spoločenských podujatí v obci	Nizka
Aktivita 3.1.1 Revitalizácia obecnej zelene	Stredná
Aktivita 3.2.1 Odstránenie čiernych skládok v obci	Stredná
Aktivita 3.2.2 Modernizácia zberného dvora	Stredná



ZÁVER

Program rozvoja obce Dechtice na roky 2015 až 2020 predstavuje strednodobý plánovací dokument, ktorého úlohou je detailne rozpracovať rozvojovú stratégiu na najbližšie roky. Úlohou dokumentu a zároveň systémového plánovania je tiež pomôcť vytvoriť podmienky na zlepšenie využívania vnútorných zdrojov, na čerpanie prostriedkov zo štrukturálnych fondov, ako aj iných vonkajších zdrojov v prospech komplexného a všestranného rozvoja obce. Záujmom samosprávy je samozrejme, aby obec Dechtice smerovala k udržateľnému hospodárskemu rozvoju a napĺňala čo najvýstižnejšie vopred načrtnutú víziu. PRO obce Dechtice vznikol pomocou efektívnej a odbornej spolupráce členov pracovných skupín, pracovníkov samosprávy, ako aj externých odborníkov, z ktorých všetci prispeli k formulácii súčasných potrieb obyvateľov i regiónu, v ktorom žijú, o ktorý sa starajú a na ktorom im záleží.

Predkladaný dokument bol pripravený v súlade s novou metodikou na vypracovanie programov hospodárskeho rozvoja a sociálneho rozvoja, rešpektuje výsledky analýz, identifikáciu problémov, ako aj možnosti realizácie rozvojových zámerov, podporené endogénnymi i exogénnymi faktormi. Dlhodobá prognóza na päť a viac rokov nie je vždy stopercentná, avšak tento PRO pre obec Dechtice predstavuje pomerne detailný program nielen plánovaných aktivít, ale aj ich finančný a realizačný plán, ktorý vytvára skutočnú, použiteľnú a nápomocnú koncepciu rozvoja.

Obec Dechtice sa v programovom období 2015-2020 strategicky zameriava najmä na svoj rozvoj v hospodárskej a sociálnej oblasti. Chce svojim obyvateľom poskytnúť kvalitnú infraštruktúru a kvalitné sociálne služby. Plánované opatrenia sú zamerané najmä na dobudovanie a rekonštrukciu technickej a dopravnej infraštruktúry a zatraktívnenie obce. V sociálnej oblasti je rozvoj zameraný na rekonštrukciu a modernizáciu obecných budov a podporu voľnočasových aktivít v obci. V neposlednom rade sa obec bude počas celého programového obdobia snažiť o skvalitnenie životného prostredia obce, či už revitalizáciou a údržbou obecnej zelene, odstraňovaním nelegálnych skládok komunálneho odpadu a modernizáciou zberného dvora. Realizáciou vytýčených projektových zámerov sa obec priblíži k naplneniu svojej vízie.

Nové programové obdobie so sebou prináša aj nové výzvy, ktoré môžu byť tiež novou možnosťou pre rozvoj obce. Pre obec je najväčšou výzvou v plnej miere uspokojovať potreby a požiadavky svojich obyvateľov v súlade s efektívnym využívaním finančných zdrojov a so zachovaním kvalitného životného prostredia. Zámerom tejto stratégie rozvoja je naplniť opatrenia v súlade s princípmi trvalo udržateľného rozvoja, ktoré obyvateľom obce Dechtice poskytnú kvalitu života na čo najlepšej dosiahnuteľnej úrovni.



Schválenie

Schválenie dokumentu	
Dokument	<ul style="list-style-type: none"> - Názov: Program rozvoja obce Dechtice na roky 2015 – 2020 - Štruktúra: hlavné časti dokumentu sú tieto: <ul style="list-style-type: none"> o analytická časť (A) o strategická časť (B) o programová časť (C) o realizačná časť (D) o finančná časť (E) o záver
Spracovanie	<ul style="list-style-type: none"> - Forma spracovania: PRO bol vypracovaný externými odborníkmi v spolupráci s pracovníkmi samosprávy - Obdobie spracovania: jún 2015 – september 2015 - Pracovné skupiny – vid' príloha - Účasť verejnosti a komunikácia s verejnosťou – prostredníctvom www stránky obce
Prerokovanie	<ul style="list-style-type: none"> - Prerokovanie v orgánoch samosprávy - Verejné pripomienkovanie
Schválenie	<ul style="list-style-type: none"> - Dňa: 28.4.2016 - Uznesením č.: 19/2016



PRÍLOHY

Príloha č. 1 - Zoznam členov riadiaceho tímu, pracovnej skupiny a partnerov zapojených do spracovania dokumentu

Príloha č. 2 – Zoznam použitých informačných zdrojov (východiskové strategické a koncepčné dokumenty, súvisiaca legislatíva)

Príloha č. 3 – Kontrolný zoznam možných rizík



Príloha č. 1 - Zoznam členov riadiaceho tímu, pracovnej skupiny a partnerov zapojených do spracovania dokumentu

Zoznam členov pracovnej skupiny:

Karol Zachar

Anna Tomášková

Zdenka Mašková

Gabriela Grebečiová

Štefan Uher

Peter Roháč



Príloha č. 2 – Zoznam použitých informačných zdrojov (východiskové strategické a koncepcné dokumenty, súvisiaca legislatíva)

Zoznam analyzovaných koncepčných dokumentov

Zoznam analyzovaných koncepčných dokumentov			
Názov dokumentu	Platnosť dokumentu	Úroveň dokumentu	Zdroj
Stratégia Európa 2020	2020	európska	http://www.eu2020.gov.sk
Partnerská dohoda SR na roky 2014 – 2020	2020	národná	http://www.partnerskadohoda.gov.sk/
Národná stratégia regionálneho rozvoja SR (NSRR)	2030	národná	http://www.telecom.gov.sk
Program hospodárskeho a sociálneho rozvoja Trnavského samosprávneho kraja 2014 - 2020	2020	regionálna	https://www.trnava-vuc.sk/sk
Program hospodárskeho a sociálneho rozvoja Trnavy 2014 - 2020	2020	regionálna	http://www.trnava.sk/
Územný plán obce Dechtice	2006	lokálna	http://www.dechtice.sk/



Zoznam kvantitatívnych a kvalitatívnych dát

Zoznam použitých kvantitatívnych a kvalitatívnych dát		
Oblasť dát /téma	Zdroj dát	Webová stránka
Obyvateľstvo	Štatistický úrad SR Obecný úrad	http://slovak.statistics.sk http://www.dechtice.sk/
Domový a bytový fond	Štatistický úrad SR	http://slovak.statistics.sk
Občianska vybavenosť	Obecný úrad Mestská a obecná štatistika Štatistický úrad SR	http://www.dechtice.sk/ http://app.statistics.sk/mosmis/sk/run.html http://slovak.statistics.sk
Technická infraštruktúra	Obecný úrad	http://www.dechtice.sk/
Ekonomická štruktúra	Databáza všetkých firiem Slovenska Obecný úrad	https://www.vsetkyfirmy.sk/ http://www.dechtice.sk/
Rozpočet a finančné hospodárenie obce	Obecný úrad	http://www.dechtice.sk/
Poloha	Atlas krajiny SR Google Earth	http://www.enviroportal.sk/ https://www.google.com/earth/
Doprava a dostupnosť územia	Atlas krajiny SR Google Earth Portál cestnej databanky	http://www.enviroportal.sk/ https://www.google.com/earth/ http://www.cdb.sk
Prírodné podmienky	Atlas krajiny SR	http://www.enviroportal.sk/
Využitie zeme	Katastrálny portál SR Štatistický úrad SR	http://www.katasterportal.sk/kapor/ http://slovak.statistics.sk
Životné prostredie	Štátna ochrana prírody SR	http://www.sopsr.sk/web/



Cestovný ruch	Ministerstvo dopravy, výstavby a regionálneho rozvoja SR Obecný úrad	http://www.telecom.gov.sk http://www.dechtice.sk/
---------------	--	--



Príloha č. 3 – Kontrolný zoznam možných rizík

Kontrolný zoznam pre hodnotenie možných rizík

Druh rizika	Objekt rizika	Zdroj rizika	Nežiaduce dôsledky	Pravdepodobnosť
Individuálne	Nedostatočná odborná pripravenosť pracovného tímu	Profily členov pracovného tímu	Neodborná, nedostatočná rozpracovanosť stratégie rozvoja	Nízka
Technické	Nevysporiadanie pozemkov, chybná projektová dokumentácia	Projektová dokumentácia, stavebné povolenia	Nemožnosť realizovať projekt, časové oneskorenie, predraženie projektu	Veľmi nízka
Ekologické	Poškodzovanie životného prostredia projektovými aktivitami	Interné dokumenty obce	Negatívny dopad až degradácia životného prostredia	Veľmi nízka
Sociálne	Vnímanie projektových investícií obyvateľmi	Obyvateľstvo obce	Obyvateľstvo nebude súčinné pri realizácii projektov	Nízka
Ekonomické	Rizikové zaobchádzanie s rozpočtom samosprávy	Rozpočet obce	Zadlženie obce, nútená správa	Veľmi nízka