

PROGRAM HOSPODÁRSKEHO A SOCIÁLNEHO ROZVOJA OBCE DLHÁ



Programovacie obdobie 2007 – 2016

Samosprávny kraj:	Trnavský
Okres:	Trnava
Región:	ZMO - Jaslovské Bohunice
Tel:	033 / 558 04 37
Fax:	033 / 558 04 37
Adresa:	Obečný úrad Dlhá 1 919 01 Suchá nad Parnou
IČO:	682 195

2007





1 ÚVOD.....	4
2 ZÁKLADNÁ CHARAKTERISTIKA OBCE.....	9
2.2 PRÍRODNÉ POMERY	9
2.3 TECHNICKÁ INFRAŠTRUKTÚRA	12
2.4 DOPRAVA.....	14
2.5 ŽIVOTNÉ PROSTREDIE	15
2.6 OBYVATEĽSTVO	20
2.7 VZDELANIE A ZAMESTNANOSŤ	24
2.8 BÝVANIE.....	27
2.9 PODNIKATEĽSKÉ SUBJEKTY	28
2.10 ŠKOLSTVO A VZDELANIE	28
2.11 SOCIÁLNA SFÉRA.....	28
2.12 ZDRAVOTNÍCTVO	29
2.13 ŠPORT.....	29
2.14 KULTÚRA	29
2.15 UBYTOVACIE ZARIADENIA.....	29
2.16 STRAVOVACIE A RESTAURAČNÉ SLUŽBY	29
2.17 CESTOVNÝ RUCH	30
2.18 REKAPITULÁCIA ROZPOČTU OBCE ZA ROKY 2002 – 2006	30
2.19 SAMOSPRÁVA	30
3 VÍZIA OBCE.....	32
4 PRIORITNÉ ROZVOJOVÉ OBLASTI OBCE.....	33
5 SWOT ANALÝZY	34
5.1 HOSPODÁRSTVO A VEDECKO-TECHNICKÝ ROZVOJ	35
5.2 TECHNICKÁ INFRAŠTRUKTÚRA.....	35
5.3 ŽIVOTNÉ PROSTREDIE	37
5.4 SOCIÁLNA OBLASŤ A ZDRAVOTNÍCTVO	38
5.5 ŠKOLSTVO A ŠPORT	39
5.6 KULTÚRA	40
5.7 CESTOVNÝ RUCH A PUBLIC RELATION.....	40
6 STRATEGICKÉ CIELE ROZVOJA	41
6.1 HOSPODÁRSTVO A VEDECKO-TECHNICKÝ ROZVOJ.....	42
6.2 TECHNICKÁ INFRAŠTRUKTÚRA.....	44
6.3 ŽIVOTNÉ PROSTREDIE	45
6.4 SOCIÁLNA OBLASŤ A ZDRAVOTNÍCTVO	47
6.5 ŠKOLSTVO A ŠPORT	48
6.6 KULTÚRA	49
6.7 CESTOVNÝ RUCH A PUBLIC RELATIONS	51
7 MERATEĽNÉ INDIKÁTORY	51
7.1 HOSPODÁRSTVO A VEDECKO-TECHNICKÝ ROZVOJ.....	52
7.2 TECHNICKÁ INFRAŠTRUKTÚRA	53
7.3 ŽIVOTNÉ PROSTREDIE	54
7.4 SOCIÁLNA OBLASŤ A ZDRAVOTNÍCTVO	55
7.5 ŠKOLSTVO A ŠPORT	55
7.6 KULTÚRA	56
7.7 CESTOVNÝ RUCH A PUBLIC RELATIONS	57
8 FINANČNÝ PLÁN PROGRAMU	58
8.1 HOSPODÁRSTVO A VEDECKO-TECHNICKÝ ROZVOJ.....	58
8.2 TECHNICKÁ INFRAŠTRUKTÚRA	65
8.3 ŽIVOTNÉ PROSTREDIE	71
8.4 SOCIÁLNA OBLASŤ A ZDRAVOTNÍCTVO	76
8.5 ŠKOLSTVO A ŠPORT	80
8.6 KULTÚRA	86
8.7 CESTOVNÝ RUCH A PUBLIC RELATIONS	90
9 ZABEZPEČENIE PHSR.....	95
9.1 FINANČNÉ ZABEZPEČENIE PHSR.....	95
9.2 ADMINISTRATÍVNE ZABEZPEČENIE PHSR.....	95
10 MONITOROVANIE PHSR	96
10.1 SPÔSOB MONITOROVANIA PHSR	96
10.2 VYHODNOCOVANIE A SPÔSOB MODIFIKOVANIA PHSR	96
10 ZÁVER	97
11 POUŽITÁ LITERATÚRA.....	98



1 ÚVOD

Dokument „ Program hospodárskeho a sociálneho rozvoja obce Dlhá s výhľadom do roku 2016 (PHSR) je strednodobý strategický dokument, ktorý na základe analýzy hospodárskeho a sociálneho rozvoja obce stanovuje jeho strategické ciele a priority rozvoja. Je prostriedkom na napĺňanie vízie ďalšieho smerovania rozvoja obce. Programom hospodárskeho a sociálneho rozvoja obce Dlhá sa uskutočňuje podpora rozvoja na úrovni miestnej samosprávy s dôrazom na sociálnu, ekonomickú a kultúrnu sféru. Je to program cielených opatrení, navrhnutý pre oživenie sociálneho, ekonomického a kultúrneho rozvoja obce Dlhá, ktorý na základe výsledkov ročného hodnotenia bude priebežne aktualizovaný a doplňovaný.

Bol spracovaný na základe zákona Národnej rady SR č. 503/2001 Z. z. o podpore regionálneho rozvoja, ktorý definuje Program hospodárskeho a sociálneho rozvoja obce ako strednodobý programový dokument, obsahujúci analýzu hospodárskeho a sociálneho rozvoja obce, hlavné smery jej vývoja, ustanovenie cieľov, prvoradých potrieb a úloh vo všetkých oblastiach života obce. Súčasťou programu je aj návrh jeho administratívneho a finančného zabezpečenia. Zákon stanovuje aj úlohy, týkajúce sa vypracovávaní, schvaľovania, zabezpečenia plnenia a pravidelného vyhodnocovania predmetného programového dokumentu. Pri spracovaní programu boli rešpektované zásady regionálnej politiky vlády Slovenskej republiky a princípy regionálnej politiky Európskej únie zakotvené najmä v nariadení Rady (ES) č. 1266/1999 (nariadenie o štrukturálnych fondoch).

Program sociálneho, ekonomického a kultúrneho rozvoja obce Dlhá je súčasťou sústavy základných dokumentov podpory regionálneho rozvoja v Slovenskej republike. Táto sústava je členená na strategické a programové dokumenty vypracovávané na úrovni štátu, sektorov, samosprávnych krajov, regiónov a obcí a programové dokumenty Európskej únie (pre využitie zdrojov predstupových a štrukturálnych fondov).

Podpora regionálneho rozvoja sa uskutočňuje v súlade s programovaním na základe :

- Národný strategický rozvojový rámec 2007 - 2013.
- Národného plánu regionálneho rozvoja, ktorý je základný strednodobý strategicko – plánovací dokument na rozvoj regiónov vypracovaný spravidla na päť až sedem rokov. Jeho súčasťou je Regionálny operačný program regiónu NUTS III Trnavského kraja a NUTS II Slovensko – Západ.
- Regionálneho operačného programu, ktorý je strednodobý dokument vypracovaný na úrovni druhého stupňa podľa klasifikácie štatistických územných jednotiek. Regionálny operačný program vypracúvajú samosprávne kraje vo vzájomnej spolupráci v rámci regiónu na úrovni druhého stupňa podľa klasifikácie štatistických územných jednotiek (NUTS II).
- Sektorového operačného programu, ktorý je strednodobý dokument vypracovaný pre vopred určené sektory.
- Programu hospodárskeho rozvoja a sociálneho rozvoja samosprávneho kraja, ktorý je strednodobý programový dokument, je v súlade s cieľmi a prvoradými potrebami ustanovenými v národnom pláne a s podkladom na vypracovanie príslušného regionálneho operačného programu. Jeho vypracovanie zabezpečuje samosprávny kraj.
- Programu hospodárskeho rozvoja a sociálneho rozvoja obce, ktorý je strednodobý programový dokument spracovaný na úrovni obce.
- Národná stratégia trvalo udržateľného rozvoja/ Akčný plán trvalo udržateľného rozvoja (NSTUR/APTUR) – ROP prostredníctvom zvyšovania kvality života v regiónoch (posilňovanie inovačných a kohéznych pólov rastu) podporuje polycentrický celoplošný rozvoj územia SR, čím zoslabuje procesy vedúce k trvalo neudržateľnej koncentrácii obyvateľstva do malého počtu centier,
- Koncepcia územného rozvoja Slovenska 2001 (KURS 2001) – rozhodujúci východiskový dokument vo väzbe na ROP, definuje štruktúru osídlenia SR a hierarchiu jeho centier a ťažiskových priestorov, ktoré sú východiskom pre špecifikáciu inovačných a kohéznych pólov rastu NSRR

Programové dokumenty Európskej únie pre využitie štrukturálnych fondov tvoria:

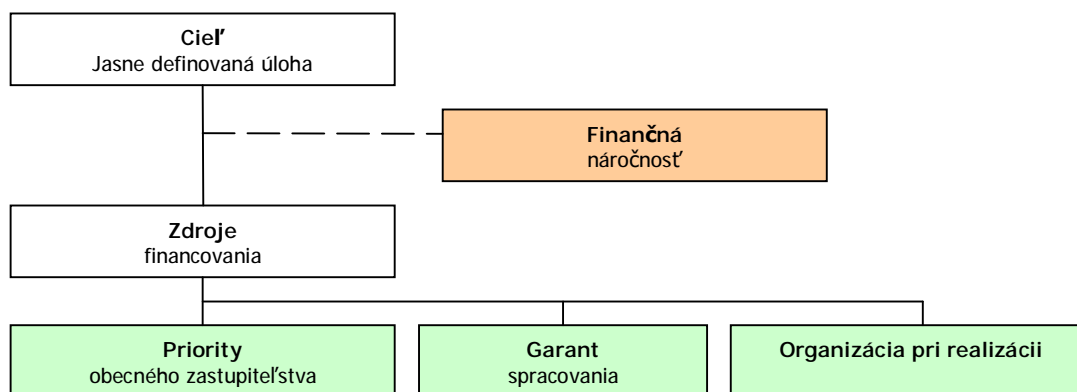


- Národný (regionálny) rozvojový plán (RDP – Regional Development Plan), ktorý je hlavným dokumentom pre vyjednanie podpory zo Štrukturálnych fondov Európskej únie.
- Rámec podpory spoločenstva (CSF – Community Support Framework), ktorý bude vytvorený na základe Národného rozvojového plánu v spolupráci s Európskou komisiou, je hlavným dokumentom vymedzujúcim poskytnutie podpory zo štrukturálnych fondov Európskej únie.
- Sektorové operačné programy (SOP – Sectoral Operation Programme), ako taktické dokumenty vytvorené na úrovni ministerstiev, ktoré rozpracovávajú problémové celky stratégií majúci plošný (celoštatný) charakter, pre ktoré bude žiadané spolufinancovanie zo zdrojov Európskej únie.
- Regionálne operačné programy (ROP – Regional Operation Programme), ako taktické dokumenty, ktoré budú spracované na úrovni regiónov NUTS II a rozpracovávajú tie problémové celky stratégií, pre ktoré bude žiadané spolufinancovanie zo zdrojov Európskej únie.
- Strategické usmernenia Spoločenstva (SUS) – ROP odráža 1 usmernenie SUS t.j. „urobiť Európu a jej regióny atraktívnejším priestorom pre investície a prácu“, a súčasne 3 usmernenie SUS t.j. „vytvorenie väčšieho množstva a kvalitnejších pracovných miest“
- Lisabonská stratégia/Národný plán rozvoja (LS/NPR) – ROP prispieva k zvyšovaniu konkurencieschopnosti/atraktivity regiónov podporou rozvoja regionálnej infraštruktúry v póloch rastu - podrobnejšie je tento súlad popísaný na národnej úrovni v rámci prílohy NSRR 7.2.3,

Jednotlivé strategické dokumenty sú vypracovávané vo vzájomnej nadväznosti a postupnosti.

Implementácia

Implementácia Programu hospodárskeho a sociálneho rozvoja obce Dlhá je zložitý a náročný proces. Za jeho realizáciu so zabezpečením všetkých väzieb na strategické a programové dokumenty SR a EÚ budú zodpovední predstavitelia samosprávy obce Dlhá. Návrh spôsobu implementácie bude treba dopĺňať v súlade s organizačnou štruktúrou samosprávneho úradu, jeho kompetenciami v nadväznosti na vývoj v oblasti legislatívy, predovšetkým v oblasti nakladania s finančnými prostriedkami. Každý z navrhovaných projektov musí obsahovať: Pri posudzovaní jednotlivých projektov sme použili procesnú analýzu, ktorej hlavným cieľom bolo analyzovať proces premeny vstupov pomocou použitia súboru finančných, ľudských a technologických zdrojov.



Finančné zabezpečenie

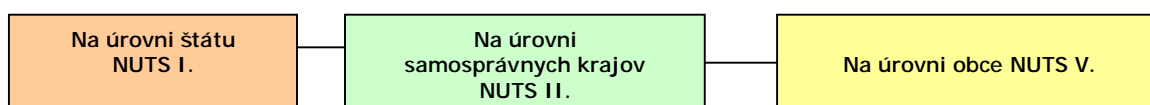
V zmysle zákona č. 503/2001 Z. z. sa financovanie regionálneho rozvoja realizuje na troch úrovniach: Na mikroregionálnej úrovni je možné rozvojové aktivity financovať jedine združením zdrojov nižšej úrovne, čiže obcí. Združenie obcí Jaslovských Bohuníc dolina nedisponuje spoločným mikroregionálnym fondom, z ktorého by sa mohli financovať rozvojové aktivity, preto zostavenie finančného plánu realizácie programu momentálne nie je relevantné. V súčasnej situácii je možné rozvojové aktivity financovať buď z rozpočtov jednotlivých obcí v prípade individuálnych projektov alebo združením financií viacerých obcí v prípade spoločných projektov. V prípade financovania projektov majúci význam v kontexte priorit celého kraja zohráva významnú úlohu Trnavský samosprávny kraj a financovanie inštitúcií v jeho zriaďovateľskej kompetencii. Ďalšími doplnkovými zdrojmi, ktoré možno definovať na úrovni jednotlivých aktivít sú predovšetkým štrukturálne fondy EÚ. Ich využitie v rámci jednotlivých aktivít je možné stanoviť len indikatívne bez určenia výšky požadovanej podpory s cieľom prispieť ku koordinácii realizácie rozvojových aktivít.



- Pri zostavovaní finančného plánu a zaisťovaní finančnej podpory je potrebné zamerať sa na tie opatrenia, ktoré sú nedostatočne podporované zo štátneho rozpočtu, alebo nie sú podporované vôbec.
- Pri zabezpečovaní základných potrieb občanov postupuje samospráva podľa zákona č. 369/1990 Z.z. o obecnom zriadení a v zmysle zákona č. 138/1991 Zb. o majetku obcí v znení neskorších predpisov.
- Na plnenie svojich úloh má obec okrem finančných prostriedkov poukázaných od štátu v rámci delimitácie k dispozícii nasledovné financie: príjmy z miestnych daní a poplatkov, zdroje Štrukturálnych fondov Európskej únie v rámci skráteného programovacieho obdobia 2004 - 2006 a programovacieho obdobia 2007 - 2013.

Zdroje a dokumenty

V súlade so snahou Slovenskej republiky o znižovanie rozdielov na úrovni rozvoja jednotlivých regiónov boli východiskom pri príprave Programu hospodárskeho a sociálneho rozvoja obce Dlhá nasledovné strategické dokumenty:



Podporné materiály

Pri vypracovaní Programu hospodárskeho a sociálneho rozvoja obce Dlhá boli použité aj prognostické údaje vypracované Ministerstvom výstavby a regionálneho rozvoja SR. Hlavnou úlohou prognostických údajov je podporiť vypracovanie tohto programu a zabezpečiť tým zvýšenie efektívnosti procesov strategického plánovania a kvality tohto dokumentu. Toto zabezpečenie je dané prepojením Systému strednodobého výhľadu hospodárskeho a sociálneho vývoja a vecnej roviny strategického plánovania.

Sústava priorít NSRR 2007 - 2013

Ciele a opatrenia PHSR Dlhá boli stanovené aj v súlade so sústavou priorít NSRR 2007 - 2013

Tab. 0A Sústava priorít NSRR pre cieľ Konvergencia		
Strategická priorita	Špecifická priorita	Fond
1. Infraštruktúra a regionálna dostupnosť	1.1 Regionálna infraštruktúra	ERDF
	1.2 Environmentálna infraštruktúra a ochrana životného prostredia	ERDF + KF
	1.3 Dopravná infraštruktúra a verejná osobná doprava	ERDF + KF
2. Znalostná ekonomika	2.1 Informatizácia spoločnosti	ERDF
	2.2 Výskum a vývoj	ERDF
	2.3 Infraštruktúra vysokých škôl	ERDF
	2.4 Podpora konkurencieschopnosti podnikov a služieb najmä prostredníctvom inovácií	ERDF
	2.5 Modernizácia zdravotníctva	ERDF
3. Ľudské zdroje - zamestnanosť, sociálna inklúzia a vzdelávanie	3.1 Moderné vzdelávanie pre znalostnú spoločnosť	ESF
	3.2 Podpora rastu zamestnanosti a sociálnej inklúzie	ESF
4. Technická pomoc (horizontálna)		ERDF

Tab. 0B Sústava priorít NSRR pre cieľ Regionálna konkurencieschopnosť a zamestnanosť		
Strategická priorita	Špecifická priorita	Fond
1. Infraštruktúra a regionálna dostupnosť	1.1 Regionálna infraštruktúra	ERDF
	1.2 Environmentálna infraštruktúra a ochrana životného prostredia	ERDF
2. Znalostná ekonomika	2.1 Informatizácia spoločnosti	ERDF
	2.2 Výskum a vývoj	ERDF
	2.3 Infraštruktúra vysokých škôl	ERDF
	2.4 Podpora konkurencieschopnosti podnikov a služieb najmä prostredníctvom inovácií	ERDF



3. Ľudské zdroje - zamestnanosť, sociálna inklúzia a vzdelávanie	3.1 Moderné vzdelávanie pre znalostnú spoločnosť	ESF
	3.2 Podpora rastu zamestnanosti a sociálnej inklúzie	ESF

Tab. OC Horizontálne priority NSRR

A. marginalizované rómske komunity

B. rovnosť príležitostí

C. trvalo udržateľný rozvoj

D. informačná spoločnosť

Zoznam operačných programov NSRR

Priority NSRR sa budú implementovať cez nasledujúcich **11 operačných programov** v rámci jednotlivých cieľov kohéznej politiky EÚ:

- **šesť operačných programov v rámci cieľa Konvergencia**, z toho:
 - štyri operačné programy spolufinancované z ERDF pokrývajúce celú SR okrem Bratislavského kraja (Regionálny operačný program, OP Informatizácia spoločnosti, OP Konkurencieschopnosť a hospodársky rast a OP Zdravotníctvo)
 - dva operačné programy spolufinancované z ERDF a KF pokrývajúce celú SR vrátane Bratislavského kraja¹ (OP Doprava a OP Životné prostredie)
- **tri operačné programy spoločné pre obidva ciele – cieľ Konvergencia i cieľ Regionálna konkurencieschopnosť a zamestnanosť**, t.j. pokrývajúce celú SR vrátane Bratislavského kraja – jeden spolufinancovaný z ERDF (OP Výskum a vývoj) a dva z ESF (OP Zamestnanosť a sociálna inklúzia a OP Vzdelávanie)
- **jeden Operačný program Technická pomoc** v rámci cieľa Konvergencia pokrývajúci *horizontálne aktivity*, za ktoré je zodpovedný centrálny koordinačný orgán pre NSRR (príprava, riadenie, monitorovanie, hodnotenie, informovanosť, posilňovanie administratívnych kapacít); aktivity finančného riadenia, ktoré zabezpečuje certifikačný orgán a aktivity súvisiace s overovaním riadiacich a kontrolných systémov, vydávaním vyhlásení o ukončení pomoci a kontrolou vzorkových operácií, ktoré zabezpečuje orgán auditu. Komplementárne bude v rámci každého operačného programu vyčlenená finančná alokácia na technickú pomoc vzťahujúcu sa na *špecifické aktivity* príslušného riadiaceho orgánu a sprostredkovateľských orgánov pod riadiacim orgánom;
- **jeden operačný program** spolufinancovaný z ERDF v rámci cieľa Regionálna konkurencieschopnosť a zamestnanosť pre Bratislavský kraj.

Tab. OD Zoznam operačných programov

	Operačný program	RO	SO/RO prvej úrovne	fond
1.	Regionálny operačný program	MVRR SR	regionálne SO/RO na úrovni NUTS 2, resp. NUTS 3	ERDF
2.	Životné prostredie	MŽP SR	-	ERDF, KF
3.	Doprava	MDPT SR	-	ERDF, KF
4.	Informatizácia spoločnosti	ÚV SR	-	ERDF
5.	Výskum a vývoj ²	MŠ SR	Agentúra MŠ SR pre štrukturálne fondy EÚ	ERDF
6.	Konkurencieschopnosť a hospodársky rast	MH SR	-	ERDF
7.	Zdravotníctvo	MZ SR	-	ERDF
8.	Zamestnanosť a sociálna inklúzia ³	MPSVR SR	implementačná agentúra pre sociálnu politiku	ESF
9.	Vzdelávanie ⁴	MŠ SR	Agentúra MŠ SR pre štrukturálne fondy EÚ, MZ SR	ESF
10.	Technická pomoc	MVRR SR	-	ERDF
11.	Bratislavský kraj	MVRR SR	-	ERDF

PHSR sa skladá z hlavného dokumentu a príloh, ktoré sú jeho neoddeliteľnou súčasťou.

¹ pričom prioritné osi spolufinancované z ERDF sa vzťahujú na celú SR okrem Bratislavského kraja a prioritné osi spolufinancované z KF sa vzťahujú na celú SR vrátane Bratislavského kraja

² v oblasti výskumu a vývoja zahŕňa i cieľ Regionálna konkurencieschopnosť a zamestnanosť

³ zahŕňa i cieľ Regionálna konkurencieschopnosť a zamestnanosť

⁴ zahŕňa i cieľ Regionálna konkurencieschopnosť a zamestnanosť



Hlavný dokument :

1. *Úvod* – charakterizuje PHSR-O a proces jeho tvorby
2. *Základná charakteristika obce* – obsahuje najdôležitejšie charakteristické údaje podľa jednotlivých oblastí života obce.
3. *Vízia obce* – obsahuje stručnú charakteristiku prioritných cieľov rozvoja obce.
4. *Prioritné rozvojové oblasti obce* - obsahuje prioritné oblasti rozvoja obce na základe všeobecného konsenzu.
5. *SWOT analýzy* - obsahuje hodnotenie jednotlivých prioritných oblastí obce z hľadiska jeho silných a slabých stránok, príležitostí a ohrození, poukazujúc na disparity – rozdielnosti medzi stávajúcim využitím a potenciálom rozvoja.
6. *Strategické ciele rozvoja* - definuje strategický zámer, jednotlivé strategické ciele rozvoja podľa prioritných rozvojových oblastí a opatrenia na ich zabezpečenie.
7. *Merateľné indikátory* - monitorovanie Programu hospodárskeho a sociálneho rozvoja obce Dlhá sa vykonáva na základe súboru indikátorov priradených k jednotlivým cieľom a opatreniam (ktoré môžu byť priebežne konkretizované). Indikátory podporujú oprávnenosť verejných výdavkov na jednotlivé opatrenia a zároveň preukazujú ekonomickú účinnosť realizovaných verejných výdavkov.
8. *Finančný plán programu* – predstavuje predpokladaný plán realizácie programu s indikatívne stanovenými výškami rozpočtu.
9. *Zabezpečenie PHSR-O* – predstavuje definovanie finančných zdrojov, ktoré budú použité na realizáciu programu, ako aj stanovenie administratívnych kapacít, ktoré by mali realizáciu programu hodnotiť, program aktualizovať, atď..
10. *Monitorovanie PHSR-O* – definuje subjekty poverené monitorovaním programu.
11. *Záver* - stručné zhodnotenie dokumentu, ktorý je otvoreným materiálom, pravidelne ročne vyhodnocovaným a aktualizovaným.



2 ZÁKLADNÁ CHARAKTERISTIKA OBCE

Obec Dlhá leží v západnej časti okresu Trnava, východne od Malých Karpát. Z hľadiska širších územných vzťahov je súčasťou Trnavského samosprávneho kraja.

Tab. 1 Všeobecná charakteristika obce Dlhá.	
Kód obce	556599
Názov okresu	Trnava
Názov kraja	Trnavský
Štatút obce	obec
PSČ	919 01
Telefónne smerové číslo	033
Prvá písomná zmienka o obci - meste - rok	1296
Nadmorská výška stredu obce - mesta v m	185
Celková výmera územia obce [m ²]	11 806 660
Hustota obyvateľstva na km ²	31
SÚ SR	

Nadmorská výška stredu obce je 185 m.n.m. a priemerná hustota obyvateľstva je 31 obyvateľov / km². V porovnaní s ostatnými obcami Slovenska patrí medzi slabo zaľudnené obce. Celková plocha katastra je 11,80 mil. m².

História obce

Prvá písomná zmienka o obci pochádza z roku 1296. odnoverné údaje o veľkosti Dlhej, počte usadlostí a aj o menách obyvateľstva podáva urbár červenokamenského panstva. V roku 1543 bola obec osídlená len čiastočne. Domy stáli z oboch strán cesty vedúcej do Dolian. V obci bolo 52 "fundušov", z nich 28 úplne obývaných.

V roku 1598 boli majiteľmi hradu a panstva do ktorého spadala obec Pálfiovci. V tomto období mala obec už 124 usadlostí. V roku 1712 eviduje daňový súpis 21 sedliakov. Každý z nich mal v držbe osminovú usadlosť.

V roku 1831 v čase od júna do konca novembra zasiahla aj veľké časti dnešného Slovenska ázijská cholera. Neobišla ani obec Dlhá.

V čase prvej svetovej vojny prišlo o život 20 obyvateľov obce. Počas II. svetovej vojny sa v roku 1944 ubytovala v obci nemecká jednotka. Prvé prieskumné hliadky Červenej armády prišli do Dlhej na Veľkonočný pondelok 2. apríla 1945. O život neprišiel žiaden obyvateľ obce.

2.2 PRÍRODNÉ POMERY

Vymedzenie územia, geografická poloha

Obec Dlhá sa rozprestiera v juhozápadnej časti Trnavského okresu. Jej KÚ s rozlohou 1181 ha na severe susedí s Dolnými Orešanmi, na východe s Košolnou a Suchou nad Parnou, na juhu s Ružindolom a Borovou a na západe s Dolňanmi. Stred obce má výšku 185 m.n.m., v chotári sa pohybuje v rozmedzí 180 - 222 m.n.m.. Polohu obce určujú súradnice 48°24'30" severnej zemepisnej šírky a 17°25' východnej zemepisnej dĺžky.

Reliéf

Povrch nie je veľmi členitý. Samotný kataster obce je formovaný nížinným reliéfom Podunajskej Pahorkatiny. Západne od obce sa rozprestiera CHKO Malé Karpaty, kde priemerná výška vrchov predstavuje cca. 500 m.n.m..

Geologická stavba a geologický vývoj

Územie je tvorené paleogénom, neogénom a kvartérom karpatských kotlín. Pod kvartérnymi sedimentmi sa nachádzajú hrubé súvrstvia neogénnych sedimentov. Predneogénne podložie je tvorené prevažne mezozoickými a paleozoickými horninami. Neogénne sedimenty majú prevažne pelitický charakter a z hľadiska možnosti akumulácie podzemných vôd sú nevhodné. Časté sú v nich polohy alebo šošovky priepustných hornín, tvorených pieskami, štrkami, zlepcami a vulkanickými horninami. V povrchových a okrajových častiach komplexu, kde je intenzívnejšia vodovámena, sú



akumulované podzemné vody s nižšou mineralizáciou, v hlbších častiach sa vyskytujú minerálne vody. Smerom do panvy pozorovať zjemňovanie litologického charakteru hornín a postupné vyznievanie zvodnených obzorov, prípadne zvyšovanie mineralizácie vôd.

Vnútrohorský paleogén, nazývaný aj centrálno-karpatský flyš, vznikol v moriach starších tretohôr, v kotlinách a depresiách Centrálnych Západných Karpát. Z jeho rozšírenia vyplýva, že oblasť Centrálnych Západných Karpát sa po vyvrásnení v kriede stala pahorkatinou, ktorú v paleogéne zaplavilo znovu more zo severu. Preto spodnú časť paleogénnych sedimentov často tvoria transgresívne zlepenice. Z nich sú najznámejšie súľovské zlepenice, ktoré sa takmer výlučne skladajú z okruhlíkov vápencov a dolomitov. Nad zlepenicami a často i v nich sa nachádzajú vložky numulitových vápencov a pieskovcov. Neskôr v paleogéne aj tu začína pôsobiť flyšová sedimentácia a usadzujú sa ílovce a vápnité pieskovce, ktoré sa mnohonásobne striedajú. Vrstvy bývajú porušené spravidla len zlomami a nie sú tu vyvinuté príkrovy tak ako vo flyšovom pásme.

Koncom paleogénu poslednými vrásovými pohybmi sa vyvrásnilo flyšové pásmo, ktoré bolo vyzdvihnuté nad morskú hladinu a pripojené k spevnenej jednotke Centrálnych Západných Karpát. Počas neogénu sa tieto vyzdvihovali vo forme megaantiklinál a hrástí. V ich predpolí vznikla úzka klesajúca zóna - čelná karpatská predhlbeň.

Okrem predhlbne prenikalo do oblasti Karpát od juhu neogénne more, pričom jeho pobrežie a existencia sa často menili. Moria sa postupne vysladzovali, menili sa na panvy, jazerá a lagúny so sladkou vodou. V mladšom neogéne - pliocéne väčšina má už sladkú vodu. V panvách sa usadzovali teda morské, neskôr sladkovodné usadeniny mechanického, chemického, čiastočne aj organogénneho pôvodu. Koncom neogénu jednotlivé panvy zanikali v súvislosti s tektonickými pohybmi, klimatickými zmenami a vznikom riečnej siete. V určitých centrách sa začala aktivizovať vulkanická činnosť, ktorá spôsobila usadzovanie aj pyroklastického materiálu za vzniku vulkanogénno-sedimentárnych hornín (tufitov).

V neogéne sa nasunuli posledné príkrovy flyšového pásma na okraj čelnej predhlbne, vyplnenej sedimentami.

Neogénne sedimenty sa vyskytujú v Západných Karpatoch v tzv. vonkajších a vnútorných panvách. Medzi vonkajšie patria: čelná karpatská predhlbeň, Viedenská panva s ložiskami hnedého uhlia (Hodonín, Kyjov Dubňany), ropy a zemného plynu (Gbely, Veľké Leváre, Hodonín) a Panónska panva. Poslednú predstavujú výbežky Podunajskej panvy, Juhoslovenskej panvy s ložiskami hnedého uhlia (Veľký Krtíš), ložiskami v poltárskej formácii (štrky, piesky, žiaruvzdorné íly a rozsiahlym výlevom čadičov (Fil'akovo) a Východoslovenskej panvy s ložiskami sadrovca a kuchynskej soli (Solivar, Zbudza). Vnútrohorské panvy sa nachádzajú vo vnútri Centrálnych Západných Karpát a to v Turčianskej, Hornonitrianskej (so slojmi hnedého uhlia v Handlovej a Novákoch), Žiarkej (s ložiskami limnokvarcitov v Starej Kremnici) a Zvolenskej kotline, Horehronskom podolí a inde.

V období štvrtohôr (kvartér) je už naše územie súšou. Všetky jazerá a panvy sa vysladili a začal sa vývin riečnej siete, podobný dnešnému. Vznikali riečne usadeniny, modelovali sa svahy pohorí, vznikali rôzne tvary dolín. Pre vznik sedimentov a modeláciu povrchu bolo dôležité kolísanie podnebia, zapríčinené ľadovými dobami - glaciálmi (biber, donau, günz, mindel, riss a würm), ktoré sa striedali s medziľadovými dobami - interglaciálmi. Počas glaciálov vznikali vysokohorské ľadovce vo vyšších polohách Západných Karpát, ktoré zanechali na našom území sedimenty (morény, fluvio-glaciálne sedimenty) a zároveň aj stopy eróznej činnosti (trógy, kary a pod.). Prebiehala tiež intenzívna eolická (veterná) činnosť, ktorá sa prejavila v nížinných oblastiach usadzovaním pieskov a spraší (Záhorská, Podunajská, Východoslovenská nížina).

K organickým sedimentom kvartéru patria rašeliny (slatinné, vrchoviskové) vytvorené z rastlinných zvyškov vo vlhkom prostredí, ktoré znemožňovalo ich rozklad (Oravská kotlina, Záhorská, Podunajská, Východoslovenská nížina a inde.).

Významnými kvartérnymi sedimentami sú aluviálne štrkopieskové náplavy riek, tvoriace sa v najmladšom období kvartéru - holocéne. Nad nimi sa nachádzajú ešte pleistocénne terasové sedimenty riek (štrkopiesky).

Pôdne pomery

Pôdny kryt v obci a jej okolí je tvorený fluvizemami v okolí vodných tokov, luvizemami a rendzinami. Luvizeme sú štvorhorizontové A-E-B-C pôdy vyvinuté z rôznych, prevažne nekarbonátových pôdotvorných substrátov v podmienkach premyvneho vodného režimu. Na povrchu majú tzv. ochrický (svetlý humusový) horizont Ao. Pod ním sa nachádza dobre vyvinutý eluviálny E-horizont svetlejší ako nad a pod ním ležiace horizonty, ktorý vznikol vylúhovaním minerálnych a



organických koloidov v dôsledku silného premyývania povrchovými vodami. Translokované koloidné zložky vytvárajú nižší Bt - horizont, ktorý je hutný s obsahom až trikrát viac ílu ako vrchnejší E-horizont. V ňom koloidné zložky tvoria na povrchu agregátov tmavšie voľným okom viditeľné povlaky. V tomto horizonte sa bežne vyskytujú aj hrdzavé škvrny Fe^{3+} a tmavé noduly Mn^{4+} s obsahom do 10 %.

Rendziny sú dvojhorizontové A - C pôdy vyvinuté výlučne zo zvetralín pevných karbonátových hornín, t.j. hornín bohatých na bázičné kationy, s obsahom CaCO_3 , alebo MgCO_3 nad 75%, ale s nedostatkom ďalších živín a malým nerozpustným minerálnym zvyškom (vápence, dolomity, vápnité zlepenice, serpentíny, sádrovce). Pôdy vyvinuté z takýchto pôdotvorných substrátov a prevažne v členitom reliéfe sú spravidla plytké, stredne ťažké, so skeletnosťou nad 30%. Dominantným pôdotvorným procesom pri ich vzniku a vývoji je mačínový proces až po procesy akumulácie a stabilizácie humusu. Humusový horizont sa u rendzin tvorí podstatne pomalšie ako u iných pôdných jednotiek. Príčinou je malý podiel nerozpustných minerálov, podieľajúcich sa na jeho tvorbe.

Rendziny sú pôdy s molickým (tmavý, hrúbky nad 10 cm, s nasýtenosťou sorpčného komplexu bázičnými kationmi nad 50%) Am-horizontom, prechádzajúcim cez menší prechodný A/C-horizont priamo do plytšieho pôdotvorného substrátu (zvetraliny) a ten do pevnej kompaktnej karbonátovej horniny, R-horizontu. V typickom vývoji sú uhličitany vo všetkých pôdných horizontoch. Ich prítomnosť brzdí iné, predovšetkým zvetrávacie a translokačné procesy v pôde.

Fluvizeme sú mladé, dvojhorizontové A-C pôdy, vyvinuté výlučne z holocénných fluvialných, t.j. aluviálnych a proluviálnych silikátových a karbonátových sedimentov (alúviá tokov, náplavové kužele). Sú to pôdy v iniciálnom štádiu vývoja s pôdotvorným procesom slabšej tvorby a akumulácie humusu, pretože tento proces je, resp. v nedávnej minulosti bol narúšaný záplavami a aluviálnou akumuláciou. Pre fluvizeme je typická textúrna rozmanitosť, rôzna minerálna bohatosť a rôzne vysoká hladina podzemnej vody, s následným vplyvom na vývoj ďalšieho, glejového G-horizontu.

Fluvizeme sú teda pôdy so svetlým, plytkým (tzv. ochrickým) Ao-horizontom zriedkavo presahujúcim hrúbku 0,3 m, ktorý prechádza cez tenký prechodný A/C-horizont priamo do litologicky zvrstveného pôdotvorného substrátu, C-horizontu. V typickom vývoji môžu byť v profile náznaky glejového G-horizontu (glejový oxidačný Go-horizont a glejový redukčno-oxidačný Gro-horizont), čo znamená, že hladina podzemnej vody je trvalo hlbšie ako 1 m.

Hydrologické pomery

Na geologickej stavbe skúmanej lokality a jej bezprostredného okolia sa zúčastňujú stratigraficky i litologicky rozdielne typy hornín, z ktorých každý má svoje vlastné podmienky pre akumuláciu a cirkuláciu podzemných vôd. Z hľadiska regionálneho hodnotenia hydraulických vlastností hornín je vhodné použiť nasledujúcu charakteristiku: V študovanom území je hydrogeologický celok kvartérnych sedimentov zastúpený generickými typmi vo forme fluvialných, proluviálnych, aluviálnych a deluviálnych sedimentov. Konkrétne fluvialnéštrkopiesčité riečne náplavy svojím granulometrickým zložením, priepustnosťou a hydraulickou spojitnosťou povrchovým tokom vytvárajú najvhodnejšie podmienky pre pohyb, akumuláciu a dopĺňovanie zásob podzemnej vody, a teda aj z hľadiska vodárenského využitia sú najvýznamnejšie a najpriaznivejšie.

Z hydrografického hľadiska patrí obec do povodia rieky Váh a ten následne do povodia Dunaja.

Klimatické pomery

Kataster obce patrí do teplej oblasti (A), mierne vlhkej podoblasti a do okrsku s miernou zimou (A5). Len najvyššie položené oblasti (Zámčisko) patria do mierne teplej oblasti (B), mierne vlhkej podoblasti a pahorkatinového okrsku s miernou zimou (B3). Priemerné teploty vzduchu v júli dosahujú 18 - 19 °C, v najzápadnejšej časti 19 - 20 °C a v najvyšších polohách len 17 °C. Priemerné teploty vzduchu v januári dosahujú - 2, - 3 °C, v najzápadnejšej časti do - 2 °C a v najvyšších polohách - 3, - 4 °C. Priemerný ročný úhrn zrážok predstavuje 600 - 700 mm. V letnom období prevládajú západné až severozápadné vetry, v zimnom období juhovýchodné.

Rastlinstvo a živočíšstvo

Rastlinstvo

Podunajská pahorkatina je silne poznačená činnosťou človeka. Z pôvodnej lesnej pokrývky sa zachovali len nepatrné, prevažne dubové zvyšky v podobe drobných lesných enkláv a hájov. Hojný je sekundárny agát biely (*Robinia pseudoacacia*). Zo vzácnych rastlín sa tu vyskytuje hlaváčik jarný, jaseňec biely, iskerník ilýrsky, slezinník severský, hrdob-radka páchnuca a ľan chľapatý.



Územie západne od obce z veľkej časti pokrývajú listnaté lesy s bukom, jaseňom štihým, javorom horským a lipou. Z nepôvodných drevín sa tu vyskytuje gaštan jedlý.

V teplomilných trávinných - bylinných spoločenstvách sa vyskytuje hlaváčik jarný, zlatofúz južný, poniklec veľkokvetý, klinček Lumnitzerov. K druhom, ktoré tu majú jediný výskyt na Slovensku, patrí listnatec jazykovitý, ranostaj ľúbi, rašetliak skalný.

Živočíšstvo

V listnatých lesoch tohto krajinného celku možno stretnúť srnca lesného, jeleňa lesného a daniela škrvnitého popri diviakovi lesnom či kune lesnej. Na tamojších poliach a lúkach žije zajac poľný, jarabica poľná, bažant poľovný a hraboš poľný. Na kultúrnych stepiach sa vyskytuje syseľ obyčajný a chrček poľný. Pozdĺž riek by sme stretli napr. divé husi a rôzne druhy obojživelníkov. Zo vzácnejších druhov vtákov žijúcich pri veľkých riečnych tokoch rybárik riečny, chochlačka bielooká, svrčiak slávi-kovitý, čorík bielostridly. Pri riekach hniezdi aj bučiak nočný, bučiačik močiarny a haja tmavá. Z bezstavovcov vo všeobecnosti hodno spomenúť typické stepné druhy chrobákov a motýľov.

Malé Karpaty majú druhovo pestré živočíšstvo. Zistilo sa tu doteraz 700 druhov motýľov a okolo 20 druhov mravcov. Z bohato zastúpeného vtáctva možno z okolia hradných zrúcanín spomenúť napríklad skaliara pestrého a skaliarika sivého. Sokol rároh má v Malých Karpatoch najhojnejší výskyt na Slovensku. Z ďalších druhov vtákov v oblasti hniezdia napríklad bocian čierny, včelár obyčajný, hadiar krátkoprstý, výr skalný, myšiarka ušatá, lelek obyčajný.

2.3 TECHNICKÁ INFRAŠTRUKTÚRA

Obec je elektrifikovaná ako aj plynofikovaná. V obci je vybudovaná rozvodná sieť pitnej vody. Zdrojom pitnej vody sú pramene v Malých karpatoch. Obyvatelia využívajú úžitkovú vodu aj z vlastných studní. Na území obce sa nechádzajú ochranné pásma vodárenských zdrojov. Obec má vybudovanú menšiu splaškovú kanalizáciu na ktorú je napojených 6 rodinných domov a jeden obecný bytový dom. Dažďová kanalizácia je vybudovaná na 90 %. Nasledujúca tabuľka prezentuje technickú vybavenosť v obci Dlhá.

Tab. 2 Technická infraštruktúra v obci Dlhá	
Pošta	nie
Káblková televízia	nie
Verejný vodovod	áno
Verejná kanalizácia	nie
Kanalizačná sieť pripojená na ČOV	nie
Rozvodná sieť plynu	áno
Najbližšia zastávka vlakov osobnej dopravy - názov	Trnava
Najbližšia zastávka vlakov osob. dopravy - vzdialenosť v km	18
www.statistics.sk	

Pokrytie mobilných operátorov je nasledovné T - mobile 44 %, Orange 36 %. Občania majú v súčasnosti možnosť pripojenia na Internet prostredníctvom telefónnej linky, do budúcnosti sa ráta s mikrovlnným pripojením a pripojením prostredníctvom DSL. V zlom technickom stave sa nachádza aj obecný rozhlas, ktorý už neplní v dostatočnej miere svoju informačnú funkciu. Z uvedeného dôvodu sa obec rozhodla pre jeho rekonštrukciu. Do budúcnosti však bude potrebné vybudovať nový bezdrôtový rozhlas.

Miestny rozhlas

Rozhlasová ústredňa je umiestnená v budove obecného úradu. Od budovy OU je rozvod vedený na kovových stĺpoch, na ktorých sú upevnené reproduktory. Vedenie miestneho rozhlasu je vedené pozdĺž miestnych komunikácií, väčšinou súbežne s telefónnym vedením a vedením NN. Pôvodné rozvody sa ponechajú a pre nové zastavané časti sa vybuduje nové vedenie miestneho rozhlasu. Vedenie sa uloží v zemi a pre umiestnenie reproduktorov sa využijú osvetľovacie stožiare.

Rádiokomunikácie

V obci príjem televízneho signálu Slovenskej televízie je zabezpečovaný televíznym prekryvačom v meste Trnava. Signál ku koncesionárom sa dostáva na kvalitnej úrovni. Ešte kvalitnejší príjem



signálu STV by bol možný zriadením kábelovej televízie s prijímacím zariadením, obec však nemá financie na jej realizáciu.

Odvod a likvidácia odpadových vôd

Verejná kanalizácia v obci nie je vybudovaná. Likvidácia odpadových vôd z rodinných domov je riešená pomocou akumulácie v žumpách a odvozom vo fekálnych vozoch. Jestvujúci stav týchto zberných nadrží splaškových vôd je v nevyhovujúcom stave a splaškové vody vo väčšej miere presahujú do podlažia a ohrozujú kvalitu spodných vôd. Žumpy si niektorí majitelia vyprázdňujú na vlastné pozemky, alebo sú vyvážane na polia. Tento spôsob likvidácie splaškových vôd je pre zdravie obyvateľstva v obci nevyhovujúci. Splaškové vody poľnohospodárskeho družstva sa riešia skladovaním a potom odvozom na poľnohospodársku pôdu a jej hnojenie.

Uvažuje sa s odkanalizovaním obce do vlastnej čističky odpadových vôd. Ako recipient na vyčistené odpadové vody bude slúžiť miestny vodný tok. Na funkčnú ČOV je napojených 6 rodinných domov a jeden bytový dom. Obec je odkanalizovaná dažďovou kanalizáciou na 90 %.

Telefónne vedenie

Z Trnavy je do obce privedené káblové vedenie, ktoré je zaústené v ústredni a v uzlových skrinách, z ktorých je prepojené na vzdušné vedenia. Ústredňa je umiestnená v budove obecného úradu. Telefónny rozvod v obci je vedený káblovým podzemným vedením a káblovým závesným vedením na drevených pätkových, prípadne betónových stĺpoch. Vedenia sú vedené pozdĺž miestnych komunikácií. Káblové vedenia sú prepojené so vzdušným vedením v uzlových skrinách. Zo vzdušného vedenia sú vedené prípojky závesnými káblami k telefónnym staniciam. Pôvodné telefónne vedenia zostanú nezmenené. Nové telefónne rozvody sú navrhované káblovým vedením, ktoré sa uloží v zemi. Celkový počet bytových telefónnych prípojok činí 92. Z hľadiska pokrytia signálom mobilných operátorov je situácia nasledovná: Orange - 36 %, T-mobile - 44%.

Zásobovanie elektrickou energiou

Obec Dlhá je napojená na elektrickú energiu vzdušnými prípojkami AIFe z vedenia, ktoré je vedné z TS 110/22kV Nováky v smere na mesto Trnava. Cez 22,0 kV vedenia a distribučné trafostanice 22/0,4 kV je zásobovaná aj samotná obec Dlhá. Voľnými vzdušnými prípojkami sú napojené transformačné stanice, ktoré sú v obci 2.

Od transformovni je realizovaný sekundárny vzdušný rozvod, z ktorého sú realizované jednotlivé prípojky pre rodinné domy a objekty občianskej vybavenosti. Súčasný stav elektrického zariadenia je postačujúci pre súčasný odber elektrickej energie.

Verejné osvetlenie

Verejné osvetlenie v obci je riešené výbojkovými svietidlami, ktoré sú umiestnené na betónových podporných stĺpoch na oceľových konzolách. Vodiče sú z AIFe. Ovládanie verejného osvetlenia je možné z obecného úradu. V budúcnosti sa uvažuje s výmenou svietidiel verejného osvetlenia.

Navrhuje sa rozšíriť sieť verejného osvetlenia do novo navrhovaných ulíc pre bytovú výstavbu. V súčasnosti sa verejné osvetlenie vyznačuje vysokou spotrebou elektrickej energie.

Zásobovanie pitnou vodou

V súčasnosti je obec zabezpečená vodovodnou infraštruktúrou na 95 %. Pripojenie potenciálnych nových objektov občianskej vybavenosti a potenciálnej IBV na vodovod bude realizované vodovodnými prípojkami DN25. Meranie bude zabezpečené vo vodomerných šachtách. Každá nová lokalita IBV bude mať navrhnuté vodovodné vetvy DN 100, ktoré budú zásobované z jestvujúceho obecného vodovodu. Vodovodné vetvy musia byť v maximálnej miere zokruhované, aby bola zabezpečená pravidelná dodávka vody. Požiarna potreba bude zabezpečená nadzemnými hydrantmi o maximálnej vzdialenosti 160,00 m. Pri zmene nivelety potrubia sa na vetvách osadia vzdušny a kalníky v maximálnej vzdialenosti 80,00 m. Vodovodné prípojky pre občiansku vybavenosť budú DN 50 a pre bytovú výstavbu DN 25. Meranie potreby vody bude vo vodomerných šachtách osadených 1m za hranicou na súkromnom pozemku. Vodovodné prípojky od napojenia na vetvu po objekt sú v majetku stavebníka.

Zdrojom pitnej vody je prameň Tri stoky v Malých Karpatoch.



Zásobovanie teplom

Tepelná energia je používaná predovšetkým na vykurovanie objektov a prípravu teplej úžitkovej vody. Spotreba tepelnej energie je svojim charakterom sezónna. Počas trvania letného obdobia je jej denný odber relatívne rovnomerný s malými výkyvmi. Pre pokrytie spotreby energie sú k dispozícii nasledovné zdroje: zemný plyn - 88 % a pevné palivo - 10 %. Elektrická energia sa kvôli vysokým nákladom prakticky nevyužíva (2 %).

2.4 DOPRAVA

Modernizáciou a rozvojom dopravnej infraštruktúry v obci a jej okolí dochádza k vytváraniu vhodných podmienok na kvalitný život jej obyvateľov. Rovnako vzrastajú možnosti na príliv investícií, ktoré si nevyhnutne vyžadujú kvalitnú cestnú sieť. Z hľadiska environmentálneho dochádza prvotne k negatívnym účinkom (napr. záber pôdy), druhotne však, po jej uvedení do prevádzky, prispieva k znižovaniu negatívnych vplyvov dopravy na životné prostredie. Kvalitnejšie technické parametre ciest prispievajú k plynulosti dopravy, tie isté úseky sú prekonávané za kratší čas, čím sa skracuje jazdná doba. V rámci modernizácie a elektrifikácie železničnej infraštruktúry sa taktiež sleduje znižovanie negatívnych vplyvov dopravy na životné prostredie (hluk a emisie).

Najvýraznejším trendom nielen v tunajšej doprave za uplynulé roky je výrazný rast individuálnej automobilovej dopravy na úkor verejnej osobnej dopravy. Individuálna automobilová doprava je environmentálne najnepriaznivejšia, v mestách spôsobuje zhutňovanie a spomaľovanie dopravy, kde dochádza v čase špičiek k dopravným zápcham a k ďalším negatívnym dôsledkom ako je nadmerné znečisťovanie ovzdušia emisiami, hlukom a nehodovosťou. V obci sa prejavuje hlavne v ranných a popoludňajších hodinách.

Útlm verejnej hromadnej dopravy priamo súvisí aj s nízkou kvalitou služieb poskytovaných verejnou hromadnou dopravou. Na základe prieskumu sa zistilo, že je väčšina osobných automobilov tvorená jednočlennou posádkou, čiže tento stav nie je spôsobený ekonomickými dôvodmi, ale zvyšovaním životnej úrovne a zmenou štýlu života smerom k väčšiemu pohodliu. V prípade obyvateľov v obci je situácia podobná. Hlavne v dňoch pracovného pokoja sú obyvatelia odkázaní na individuálnu dopravu.

Cestná doprava

Cestná sieť v okolí obce je, podľa charakteru, delená na štátne cesty a miestne komunikácie ktoré obhospodaruje a spravuje obecný úrad Dlhá. Štátne cesty sú podľa správneho členenia rozdelené na I., II., III. triedy.

Dopravne je obec dobre prístupná, najmä v hlavnom západo - východnom smere (cesta III, triedy). Dôležitejšia z hľadiska ďalšieho rozvoja je cesta I. triedy medzinárodného významu E 75 prechádzajúca krajským mestom Trnava.

Celková dĺžka miestnych komunikácií v obci je cca. 2 km. V dôsledku zlých poveternostných vplyvov a nadmerného využívania bude v krátkom období potrebná ich čiastočná, v dlhšom časovom horizonte komplexná rekonštrukcia.

Prímestská doprava

Obyvatelia majú možnosť využiť dopravné služby autobusovými prímestskými linkami smerom na mesto Trnava, denne celkovo cca. 21 krát v pracovných dňoch a cca. 9 krát v dňoch pracovného pokoja. Prvý autobus odchádza z obce v pracovných dňoch o 4:35 hodine a posledný o cca. 22:38 hodine. V dňoch pracovného pokoja je to o 5:05 a 17:58. Uvedenú frekvenciu autobusového spojenia možno považovať za primeranú, vzhľadom na veľkosť obce.

Železničná doprava

Katastrom obce neprechádza železničná trať. Najbližšia železničná stanica sa nachádza v krajskom meste Trnava.

Letecká doprava

Letisko regionálneho významu sa nachádza pri Trnave v Bolerázi. Technické parametre letiska prezentuje nasledujúca tabuľka.



Tab. 3 Technické parametre letiska

Vzťažný bod letiska	48°27'16"N	17°31'05"E
Označenie VPD	32	14
Zemepisný smer	320°	140°
Kódové označenie	LZTR	
Nadmorská výška ELEV	200m/656ft	
Rozmery	1200 x 150 m	1200 x 150 m
Pozdĺžny sklon	pozdĺžny v smere RWY 140° 1,7 %	
Únosnosť	5 700kg / 0,7 MPa	
Povrch	Tráva	
Rozmery VPP	2 700 x 200 m	
Pozdĺžny sklon VPP	pozdĺžny v smere RWY 140° 1,7 %	
Priečny sklon VPP	Bez sklonu	
Povrch VPP	Tráva	
Predpolie (CWY) rozmery	100 x 200 m	100 x 200 m
Povrch CWY	Tráva	
Vyhlásené dĺžky TORA	1 200 m	1 200 m
Vyhlásené dĺžky TODA	1 300 m	1 300 m
Vyhlásené dĺžky ASDA	1 200 m	1 200 m
Vyhlásené dĺžky LDA	1 200 m	1 200 m
Okruhy	E, RWY 32 pravé	
Povolený druh prevádzky	VFR	
TWR	123,5 Mhz	
Volací znak	"Trnava INFO"	
Pohonné hmoty	AVGAS 100	
Mazivá	Aeroshell 100, MS 20, Elf 100 AD	
Stravovanie	v reštaurácii v Bolerázi alebo v Smoleniciach	
Občerstvenie	v bare počas sezóny	
Doprava	taxi, autobus, vlak	
Vedúci letovej prevádzky	Ing. Jaroslav Horník	
Predseda aeroklubu	Ing. Marián Kumorovitz	
Adresa	Aeroklub Trnava, Boleráz 919 08	
Telefón	+421 33 557 9195	
http://www.aktrnava.sk/		

2.5 ŽIVOTNÉ PROSTREDIE

Životné prostredie je všetko, čo vytvára prirodzené podmienky existencie organizmov vrátane človeka v obci a je predpokladom ďalšieho ich vývoja. Jeho zložkami sú najmä ovzdušie, voda, horniny, pôda a organizmy. Z hľadiska funkcie organizmov ho chápeme ako dynamický systém, ktorý človek nevyhnutne používa, ovplyvňuje, ale sa mu tiež prispôsobuje.

Základným strategickým dokumentom na úrovni štátu je OP Životné prostredie. Uvedeným dokumentom sa riadi aj obec ako najnižší článok samosprávy a prenesenej štátnej správy. Operačný program Životné prostredie predstavuje programový dokument Slovenskej republiky pre čerpanie pomoci z fondov Európskej únie pre sektor životného prostredia na roky 2007 – 2013. Financovaný je spoločne z Európskeho fondu regionálneho rozvoja a z Kohézneho fondu, pričom obsahuje samostatné prioritné osi pre každý z uvedených fondov a zároveň aj samostatný záväzok za každý fond. Z Kohézneho fondu budú financované integrovaná ochrana, racionálne využívanie vôd, ďalej ochrana ovzdušia, ozónovej vrstvy a minimalizácia nepriaznivých vplyvov klimatických zmien vrátane podpory obnoviteľných zdrojov energie a napokon aj odpadové hospodárstvo. Z Európskeho fondu regionálneho rozvoja bude financovaná ochrana pred povodňami, ochrana a regenerácia prírodného prostredia a krajiny a taktiež technická pomoc.

Operačný program Životné prostredie vychádza z výsledkov analýzy súčasnej environmentálnej situácie na Slovensku. Zároveň zohľadňuje záväzky Slovenskej republiky vyplývajúce z Integrovannej aproximačnej stratégie v kapitole Životné prostredie a z prechodných období stanovených počas rokovania o pristúpení SR k EÚ. Zároveň berie do úvahy platné právne predpisy EÚ v oblasti životného prostredia, medzinárodné dohovory a tiež legislatívne opatrenia, prijatie ktorých sa očakáva v priebehu programového obdobia 2007 - 2013.

Hlavným cieľom Operačného programu Životné prostredie je zlepšenie stavu životného prostredia a racionálne využívanie zdrojov prostredníctvom dobudovania a skvalitnenia environmentálnej infraštruktúry SR v zmysle európskych predpisov. Ide najmä o zvýšenie počtu obyvateľov napojených na verejnú kanalizáciu (doteraz len 56,4 %, pričom vo vyspelých krajinách EÚ je to 84,4 %). Špecifickým problémom Slovenska zostáva ohrozenie povodňami, ktoré majú



významný ekonomický a sociálny dopad. Hlavným problémom v ochrane ovzdušia je nevyhovujúca kvalita ovzdušia, vysoký podiel emisií znečisťujúcich látok z mobilných zdrojov, nevyhovujúca skladba palivovej základne a nevyhovujúci stav odlučovacej techniky. Zvýšenú pozornosť bude treba venovať oblastiam vyžadujúcim osobitnú ochranu ovzdušia (na území SR sa nachádza dvadsať oblastí riadenia kvality ovzdušia, kde dochádza k prekračovaniu limitných hodnôt znečisťujúcich látok). V odpadovom hospodárstve sa predpokladajú príspevky najmä do podpory separovaného zberu, zhodnocovania a zneškodňovania odpadov. Ochrana biotopov a druhov európskeho významu sa v zmysle európskej politiky zabezpečuje prostredníctvom súvislej európskej sústavy chránených území NATURA 2000, z čoho vyplývajú záväzky aj pre Slovenskú republiku. Ide najmä o zabezpečenie starostlivosti o chránené územia, dosiahnutie zachovania priaznivého stavu druhov a biotopov európskeho významu a ich monitoring.

Základnou právnou normou environmentálneho práva v právnom poriadku Slovenskej republiky je zákon č. 17/1992 Zb. o životnom prostredí (v znení neskorších predpisov), ktorý vymedzuje základné pojmy a ustanovuje základné zásady ochrany životného prostredia a povinnosti právnických a fyzických osôb pri ochrane a zlepšovaní stavu životného prostredia a pri využívaní prírodných zdrojov; vychádza pritom z princípu trvalo udržateľného rozvoja. Zoznam právnych predpisov:

- Zákon č. 17/1992 Zb. o životnom prostredí v znení zákona NR SR č. 127/1994 Z. z., zákona NR SR č. 287/1994 Z.z. , zákona č. 171/1998 Z.z. a zákona č. 211/2000 Z.z.
- Zákon č. 525/2003 Z. z. o štátnej správe starostlivosti o životné prostredie a o zmene a doplnení niektorých zákonov v znení zákona č. 205/2004 Z. z. , zákona č. 587/2004 Z. z. a zákona č. 15/2005 Z. z.
- Zákon č. 205/2004 Z. z. o zhromažďovaní a šírení informácií o životnom prostredí a o zmene a doplnení niektorých zákonov.
- Zákon č. 587/2004 Z. z. o Environmentálnom fonde a o zmene a doplnení niektorých zákonov v znení zákona č. 277/2005 Z.z.
- Vyhláška Ministerstva životného prostredia Slovenskej republiky č. 157/2005 Z. z., ktorou sa vykonáva zákon č. 587/2004 Z. z. o Environmentálnom fonde a o zmene a doplnení niektorých zákonov.
- Vyhláška Ministerstva životného prostredia SR č. 462/2004 Z.z., ktorou sa ustanovujú podrobnosti o osobitných kvalifikačných predpokladoch na výkon niektorých činností na úseku starostlivosti o životné prostredie.
- Opatrenie Ministerstva životného prostredia SR č. 318/2004 Z.z. o úprave dispozičných oprávnení správcov majetku štátu v zriaďovateľskej pôsobnosti Ministerstva životného prostredia Slovenskej republiky pri nakladaní s majetkom štátu.
- Oznámenie Ministerstva životného prostredia Slovenskej republiky č. 535/2005 Z.z. o vydaní výnosu o poskytovaní dotácií obciam na úhradu nákladov preneseného výkonu štátnej správy starostlivosti o životné prostredie Slovenskej republiky (výnos č. 5 /2005).
- Oznámenie Ministerstva životného prostredia Slovenskej republiky č. 550/2005 Z.z. o vydaní výnosu o poskytovaní dotácií v pôsobnosti Ministerstva životného prostredia Slovenskej republiky (výnos č. 6/2005).

Obec leží v blízkosti CHKO Malé Karpaty, ktoré sa vyznačuje väčšou alebo menšou variabilitou prírodných a antropogénnych javov, čo závisí od jeho geologických, geomorfologických a iných pomerov. CHKO charakterizuje značná pestrosť prírodných hodnôt, ale aj rôznorodé spôsoby jeho hospodárskeho využitia. Prítomnosť CHKO a potreba zvýšenej ochrany územia ovplyvňuje zákonite aj spoločensko-hospodársku činnosť v obci Dlhá, ktorá sa prejavuje hlavne v možnosti zakladania len ekologicky nezávadných prevádzok a obmedzených možnostiach hospodárskeho využívania okolitých lesných porastov, vodných tokov a okolitej pôdy.

Starostlivosť o územie

Územným plánovaním sa sústavne a komplexne rieši priestorové usporiadanie a funkčné využívanie územia, určujú sa zásady, navrhuje sa vecná a časová koordinácia činností ovplyvňujúcich životné prostredie, ekologickú stabilitu, kultúrno – historické hodnoty územia, územný rozvoj a tvorbu krajiny v súlade s princípmi trvalo udržateľného rozvoja. Územné plánovanie je v súčasnosti upravené zákonom č. 50/1976 Zb. o územnom plánovaní a stavebnom poriadku v znení neskorších predpisov.



Územno - plánovacia dokumentácia je základným nástrojom územného rozvoja a starostlivosti o životné prostredie v obci Dlhá.

Ochrana ovzdušia

Na ochranu ovzdušia v obci pred potenciálnymi a reálnymi zdrojmi znečistenia slúži zákon č. 478/2002 Z. z. o ochrane ovzdušia pred znečisťujúcimi látkami v znení neskorších predpisov. Upravuje práva a povinnosti právnických a fyzických osôb pri ochrane ovzdušia pred vnášaním znečisťujúcich látok ľudskou činnosťou a spôsobom obmedzenia následkov znečisťovania. V zákone sú definované znečisťujúce látky, zdroje znečisťovania, povinnosti právnických a fyzických osôb ako aj prevádzkovateľov zdrojov znečistenia ovzdušia, poplatky a pokuty za znečisťovanie ovzdušia. Definované sú veľké zdroje znečistenia ovzdušia ako technologické celky so súhrnným tepelným výkonom 50 MW alebo vyšším.

V ochrane ovzdušia je kladený v prvom rade dôraz na dosiahnutie takej kvality ovzdušia, ktorá na základe súčasných vedeckých poznatkov neohrozí zdravie ľudí a ani životné prostredie. Najnovšie výskumy dokázali, že kvalita ovzdušia je jednou zo základných príčin zvyšovania výskytu respiračných ochorení.

Účelom zákona č. 478/2002 Z. z. o ochrane ovzdušia, ktorým sa dopĺňa zákon č. 401/1998 Z. z. o poplatkoch za znečisťovanie ovzdušia v znení neskorších predpisov (zákon o ovzduší) je transpozícia rámcovej smernice Rady č. 96/62/EC o hodnotení a riadení kvality ovzdušia a nadväzujúcich smerníc - smernice Európskeho parlamentu a Rady č. 1999/30/EC týkajúcej sa limitných hodnôt oxidu siričitého, oxidu dusičitého a oxidov dusíka, tuhých častíc a olova vo vonkajšom ovzduší a smernice Rady č. 2000/69/EC týkajúcej sa limitných hodnôt benzénu a oxidu uhoľnatého vo vonkajšom ovzduší a smernice o ozóne vo vonkajšom ovzduší. Povinnosť riadiť sa uvedenými právnymi normami má aj obec ako článok miestnej samosprávy, a orgánom štátnej správy vo vymedzených oblastiach.

Najviac, životné prostredie zaťažujúcimi zdrojmi sú nevhodne alokované prevádzky v krajskom meste Trnava. Negatívny vplyv cestnej dopravy sa okrem zásahov pri stavbe a rekonštrukciách ciest prejavujú hlavne v okolí hlavnej cesty. Ide hlavne o negatívny vplyv výfukových plynov a posypových materiálov v zimnom období. K hlavným zdrojom znečistenia priamo v intraviláni obce možno zaradiť hlavne v zimných mesiacoch domácnosti vykurované fosílnymi palivami.

Odpadové hospodárstvo

Základným právnym predpisom pri predchádzaní vzniku odpadov a pri nakladaní s odpadmi je zákon NR SR č. 223/2001 Z. z. o odpadoch a o zmene a doplnení niektorých zákonov, ktorý nadobudol účinnosť 1. júla 2001. Jedným zo základných nástrojov stratégie hospodárenia s odpadmi je vypracovanie „Programov odpadového hospodárstva“. Program odpadového hospodárstva Slovenskej republiky vypracováva Ministerstvo životného prostredia a následne krajský úrad, samosprávny kraj, obec a pôvodca odpadu.

Odpady, obaly a odpadové hospodárstvo je obsiahnuté na národnej úrovni v 20 aktuálnych právnych predpisoch so zapracovaním priamych i nepriamych novelizácií. Členenie v rámci zložky:

- Odpady a odpadové hospodárstvo (16 právnych predpisov)
- Obaly (4 právne predpisy)
- Elektrozariadenia a elektroodpad

Preberanie európskej legislatívy týkajúcej sa odpadov pozostávalo z troch krokov – prvým bolo prijatie zákona č. 223/2001 Z. z. o odpadoch a o zmene a doplnení niektorých zákonov a predpisov na jeho vykonanie, druhým prijatie zákona č. 529/2002 Z. z. o obaloch a o zmene a doplnení niektorých zákonov, a tretím krokom prijatie zákona č. 24/2004 Z.z., ktorým sa mení a dopĺňa zákon č. 223/2001 Z. z. o odpadoch a o zmene a doplnení niektorých zákonov v znení neskorších predpisov.

Táto základná právna norma na úseku odpadov a odpadového hospodárstva upravuje práva a povinnosti právnických a fyzických osôb pri predchádzaní vzniku odpadov a pri nakladaní s odpadmi, pôsobnosť orgánov štátnej správy a obcí, zodpovednosť za porušenie povinností na úseku odpadového hospodárstva.

Zákon č. 529/2002 Z.z. o obaloch a o zmene a doplnení niektorých zákonov vytvoril právny rámec aj pre získavanie údajov z oblasti obalov a odpadov z obalov (zavedený bol systém tzv.



povinnnej osoby). Nariadením vlády SR č. 22/2003 Z.z., boli ustanovené záväzné limity pre rozsah zhodnocovania odpadov z obalov a pre rozsah ich recyklácie vo vzťahu k celkovej hmotnosti odpadov z obalov pre sklo, plasty (bez PET), papier, kovy a osobitne pre polyetyléntereftalát (PET).

Základ právnej úpravy pre nakladanie s elektrozariadeniami a s elektroodpadom vytvára zákon NR SR č. 773/2004 Z.z., ktorý mení a dopĺňa zákon č. 223/2001 Z.z. o odpadoch a o zmene a doplnení niektorých zákonov v znení neskorších predpisov.

Nová stratégia v oblasti odpadov v rámci Európskej únie spočíva v snahe urobiť z Európy spoločnosť využívajúcu recykláciu, ktorá predchádza vzniku odpadov a využíva ich ako suroviny. Nasledujúca tabuľka prezentuje príjmy a výdavky obce so zabezpečením odvozu a likvidácie komunálneho odpadu.

Tab. 4 Výdavky na zabezpečenie odvozu TKO v obci od roku 2002 do 2006 (v tis.).					
Ukazovateľ/Rok	2002	2003	2004	2005	2006
Príjmy	36	46	46	81	78
Výdavky	53	63	43	86	78
OcÚ Dlhá					

Od roku 2002 do roku 2006 vzrástol objem príjmov o 116 %. Obec dosiahla hospodársku efektívnosť z poskytovania služby už v roku 2004, kedy sa podarilo prekročiť objem príjmov o 3 tis. Sk. V roku 2006 sa vyrovnali vynaložené príjmy výdavkom.

Obec od roku 2005 uskutočňuje separáciu TKO. V prvom roku sa podarilo v obci odseparovať 1,61 km TKO. V roku 2006 to boli už 2,44 tony. Odvoz a likvidáciu komunálneho odpadu zabezpečuje firma HERMES Budmerice.

Tab. 5 Objem vyprodukovaných odpadov v obci Dlhá od 2002 do 2006 (v tonách).					
Ukazovateľ/Rok	2002	2003	2004	2005	2006
Komunálny odpad	65	68	59	56	58
Separovaný odpad	0,00	0,00	0,00	1,61	2,44
OcÚ Dlhá					

V programovacom období obec v oblasti odpadov plánuje zriadiť zberný dvor pre separovaný odpad ako aj obecné kompostovisko. V prípade separácie rozšíri aktivity o viaceré komodity. Uvedené aktivity budú pôsobiť na znižovanie zaťaženia obecného rozpočtu, ako aj životné prostredie.

Lesné hospodárstvo

Podunajská pahorkatina je silne poznačená činnosťou človeka. Z pôvodnej lesnej pokrývky sa zachovali len nepatrné, prevažne dubové zvyšky v podobe drobných lesných enkláv a hájov. Hojný je i sekundárny agát biely (Robinia pseudoacacia).

Región sa vyznačuje vysokou biologickou rozmanitosťou, veľkou druhovou pestrosťou flóry a fauny. Na druhej strane však región má všeobecne málo mimolesnej zelene. Intenzifikáciou poľnohospodárstva utrpeli druhovo bohaté biocenózy kultúrnej stepi. Chemizáciou a vodohospodárskymi úpravami utrpeli mokradňové spoločenstvá druhovo najbohatšie. Odlesňovaním a intenzifikáciou lesného hospodárstva sú ekologicky ohrozené lesné ekosystémy. Z voľne žijúcich druhov rastlín a živočíchov je čoraz viac ohrozených úplným vyhynutím.

V riešenom území sa nenachádzajú lesy osobitného určenia a ochranné lesy. Jestvujúci lesný porast je v kategórii hospodársky les. Hospodárske lesy slúžia hlavne na produkciu drevnej hmoty pri súčasnom zabezpečovaní ostatných funkcií lesa.

Pôda

Medzi hlavné, pre obyvateľa v obci dostupné zdroje patrí zem, ktorá sa skladá z pôdy, vody a na ne viazaných rastlín i živočíchov. Využívanie týchto zdrojov nesmie zapríčiniť ich znehodnotenie (degradáciu) ani zničenie (deštrukciu), pretože na zachovaní ich nepretržitej produkčnosti je závislá existencia obyvateľov v obci a jej okolí.

Ochrana pôdy je najstarším záujmom človeka o ochranu prírodného prostredia. Obec ako najnižší článok samosprávy je spoluzodpovedná za ochranu pôdneho fondu vo svojom intraviláne. V dnešnej dobe je pri ochrane a využívaní pôdy akceptovaným princípom trvaloudržateľný rozvoj. Človek si uvedomuje potrebu starostlivosti o pôdu nielen vo svojom záujme, ale aj v záujme svojich potomkov. V koncepcii trvalej udržateľnosti pri ochrane a využívaní pôdy musia byť v súlade záujem



o nekonfliktnú budúcnosť, ale aj právo súčasníka na bezpečnú výživu a všetky ostatné prínosy z pôdy a jej obhospodarovania.

Ochrana pôdy, ako jednej zo zložiek životného prostredia si zasluhuje rovnakú pozornosť ako ostatné zložky, ako voda a ovzdušie a to z mnohých dôvodov, napr.:

1. Práve v pôde sa čoraz častejšie hromadia cudzorodé látky z energetických, priemyselných a dopravných emisií, agrochemikálií, ale i z odpadov reprezentovaných kalmi z čistiarní odpadových vôd, rôznymi priemyselných odpadov a závlahových vôd.
2. Intenzifikácia poľnohospodárskej výroby má v celosvetovom meradle za následok zvyšovanie výmery hospodárstiev a honov, čo spôsobuje pretrvávajúce reálne nebezpečenstvo urýchlenej erózie.
3. Ďalším tlakom na pôdu je aj neustále zaberanie pôdy pre výstavbu a jej vyradovanie z biologického látkového kolobehu s rastlinstvom, ktoré na pôde rastie. V súvislosti s výstavbou potrebnej infraštruktúry budú požiadavky na zábery pôdy narastať.

Ochrana pôdy musí byť deklarovaná ako všeobecný občiansky záujem a mala by byť integrovanou súčasťou opatrení na ochranu životného prostredia a súčasne aj dlhodobých cieľov štátnej politiky v týchto otázkach.

Pôdny fond SR sa podľa § 9 zákona NR SR č. 162/1995 Z.z. o katastri nehnuteľností a o zápise vlastníckych a iných práv k nehnuteľnostiam (katastrálny zákon) člení na:

- poľnohospodársku pôdu, ktorá sa ďalej člení na ornú pôdu, vinice, chmeľnice, záhrady, ovocné sady a trvalé trávnaté porasty;
- lesné pozemky
- nepoľnohospodárske a nelesné pozemky, a tie ďalej na vodné plochy, zastavané plochy a nádvoria a ostatné plochy.

Začlenenie pozemku významnou mierou určuje spôsob využívania pôdneho fondu na jeho výmere, a tým i spôsob jeho zaťaženia antropogénnou činnosťou.

Poľnohospodársku pôdu tvorí poľnohospodárska pôda (orná pôda, chmeľnice, vinice, záhrady, ovocné sady a trvalé trávne porasty) a súčasti poľnohospodárskeho pôdneho fondu (ako sú poľné cesty, plochy so zariadením pre vodné závlahy, vodné toky a kanály hydromelioračného charakteru, vodné nádrže a rybníky slúžiace na závlahové účely, poľnohospodárska účelová zeleň, poľné hnojiská, kompostiská, silážne jamy, močkovkové záchyty, hrádze slúžiace na ochranu poľnohospodárskej pôdy pred zamokrením a záplavou a ochranné terasy proti erózii) Súčasti poľnohospodárskeho pôdneho fondu tvorí nepoľnohospodárska pôda, ktorá bezprostredne neslúži na poľnohospodársku výrobu, ale je pre ňu nepostrádateľná.

http://enviroportal.sk/dpsir/dpsir_kapitola.php?id_kap=65&rod=&id_indik=86#1

Ekologická charakteristika rendzín

Tvorba humusu u rendzín je v dôsledku malého podielu nerozpustných minerálov podstatne pomalšia ako u iných pôdných typov a navyše sú vyvinuté často vo veľmi členitom reliéfe. Vyžadujú si preto zvýšenú pozornosť pri protieróznej ochrane. Dôležitá je ich stabilizácia vhodným trvalým vegetačným krytom. Pre puklinový charakter pôdotvorného substrátu sú najmä horské rendziny značne výsušnými pôdami. Na druhej strane sú vápence a dolomity významnou zásobárňou podzemných vôd. Ekologický prístup si vyžadujú pôdotvorné substráty rendzín aj z toho dôvodu, že sú významnou priemyselnou surovinou.

Ekologická charakteristika fluvizemí

U fluvizemí je dôležitý pravidelný monitoring na kontamináciu týchto pôd, pretože potenciálne kontaminované podzemné vody alúvií ale aj samotné povodňové kaly pochádzajú z rôznych zdrojov (prítokov). Ekopriestor fluvizemí je pre nás významný najmä ako potravinová základňa a zásobáreň vôd.

Ekologická charakteristika Luvizeme

Luvizeme boli ešte do nedávna predovšetkým lesnými pôdami. K rozsiahlemu vykľčovaniu lesov došlo len pred niekoľkými desiatkami, resp. sto rokmi. Preto ich považujeme za menej skultúrené pôdy. Sú málo biologicky oživené, často povrchovo zamokrené s relatívne nevhodnými fyzikálnymi vlastnosťami. Majú nižšie obsahy a horšiu kvalitu humusu. Ich ekologický potenciál je stredný až



nízky. V minulosti sme luvizeme nazývali ilimerizované pôdy. Pod týmto názvom boli vždy synonymom horších pôd. Vzhľadom na ich geografickú polohu môžu trpieť eróziou. Taktiež sú náchylné na utuženie najmä v podornici. Niekedy sú zamokrené a to od povrchu (v dôsledku nižšej priepustnosti B-horizontu).

Správa povodí

Právna starostlivosť o vodu je vymedzená v zákone NR SR č. 184/2002 Z. z. o vodách a o zmene a doplnení niektorých zákonov (vodný zákon) s účinnosťou od 1. júna 2002. Tento zákon vytvára podmienky na všestrannú ochranu povrchových vôd a podzemných vôd vrátane vodných ekosystémov a od vôd priamo závislých krajinných ekosystémov, na zlepšenie stavu povrchových vôd a na ich účelné a hospodárne využívanie.

Voda je neoddeliteľnou súčasťou života obyvateľov v obci Dlhá. Je základom celej biologickej existencie. Kataster obce prelína niekoľko vodných tokov. Povrchové vody sú teda významným prvkom obecnej krajiny a ekosystémy na nich závislé predstavujú vrchol biologickej rozmanitosti.

Zvyšujúca sa populačná hustota, industrializácia, intenzifikácia poľnohospodárstva, kanalizácia, rekreačné aktivity, výstavba nádrží a priehrad, vytvárajú silný tlak na tunajšie vodné zdroje a strety záujmov ich jednotlivých užívateľov. Nerovnomerný výskyt vody a požiadavky na vodu v čase a priestore spôsobuje v obci škody, a to tak pri:

- nadmernom množstve vody (povodňové škody, vodná erózia),
- nedostatku vody (problém pri zásobovaní obyvateľstva pitnou a úžitkovou vodou, zníženie úrody v poľnohospodárstve, ekologické problémy a ďalšie)
- pri zmenách jej kvality (rozdielne požiadavky na kvalitu vody určenej pre ľudskú spotrebu, pre podporu života rýb, na pestovanie plodín a chov zvierat, na technologické procesy, výrobu energie, na rekreačné a liečebné ciele, na zabezpečenie krajinné-ekologických funkcií).

Zhoršenie kvality vôd v obci a jej okolí je zapríčinené znečistením pochádzajúcim z troch hlavných zdrojov: poľnohospodárskej výroby, priemyslu a domácností. Kontaminácie majú charakter jednak bodových a plošných zdrojov znečistenia, jednak prirodzených prírodných udalostí (extrémne búrkové dažde, lokálne povodne) a antropogénne podmienených katastrofických udalostí (havárie v železničnej a cestnej doprave, poruchy technologických zariadení v priemyselnej výrobe). Zhoršenie kvality vôd má dôsledky tak pre ekologickú kvalitu aquatických systémov (napr. ich eutrofizácia v dôsledku zvýšených emisií nutrientov do vôd), ako aj pre ľudské zdravie - hlavne v dôsledku obsahu dusičnanov, pesticídov, ťažkých kovov a patogénnych mikroorganizmov vo vodách.

Zásobovanie pitnou vodou

V zmysle zákona SNR č. 369/1990 Zb. o obecnom zriadení je obec zodpovedná za zásobovanie obce pitnou vodou a zodpovedá za odvádzanie odpadových vôd, ktoré vzniknú na území obce. Vodovod, na ktorý je obec napojená, sa nachádza v správe Západoslovenskej vodárenskej spoločnosti, a.s..

Oblasť je významnou z hľadiska prirodzenej akumulácie podzemných vôd, ktoré sa využívajú ako pitná voda. Keďže sa v dôsledku prírodných daností dostávajú povrchové znečistenia do týchto vôd bez dostatočnej filtrácie, ich kvalita priamo závisí od vhodného spôsobu ľudskej činnosti. V prvom rade ide o poľnohospodárstvo a s ním spojenú chemizáciu. Nesprávnymi postupmi a nakladaním s priemyselnými hnojivami a s skládkami domového odpadu, ale i škodlivými zásahmi jednotlivcov, sa kvalita podzemných vôd znižuje.

V súčasnosti je obec zabezpečená vodovodnou infraštruktúrou na 95 %.

2.6 OBYVATEĽSTVO

Oblasť ľudských zdrojov je zameraná na rozvoj, vzdelanosti, zamestnanosti a trhu práce. Oblasť identifikovaná na lokálnej úrovni sú relevantné s Národným plánom zamestnanosti.

Z hľadiska vierovyznania je obec prakticky homogénna. Dominantná časť obyvateľov sa hlási k rímsko-katolíckemu vierovyznaniu. V malej miere sú zastúpené ostatné vierovyznania.



Tab. 6 Bývajúce obyvateľstvo podľa náboženského vyznania

Ukazovateľ	SĽDB 1991	SODB 2001
Rímskokatolícke %	92,77	95,82
Evanjelické %	0,50	1,04
Gréckokatolícke %	0,00	0,00
Pravoslávne %	0,00	0,00
Čs. Husitské %	0,00	0,00
Bez vyznania %	0,50	0,00
Ostatné %	0,00	0,00
Nezistené %	6,23	3,13
www.statistics.sk		

Z hľadiska národnostnej štruktúry sa 100 % obyvateľov hlási k Slovenskej národnosti.

Demografia

Úroveň sociálneho rozvoja charakterizuje viacero ukazovateľov, medzi ktoré patrí aj demografická situácia a zloženie obyvateľstva. Pre demografický vývoj je vo všeobecnosti charakteristický znižujúci sa prirodzený prírastok obyvateľstva a starnutie populácie. Uvedený vývoj je charakteristický aj pre obce Dlhá. V súčasnosti žije v obci 367 obyvateľov.

Tab. 7 Počet obyvateľov v obci od roku 2002 do roku 2006 (počet osôb).

Ukazovateľ/Rok	2002	2003	2004	2005	2006
Počet obyvateľov	375	379	374	366	367
OcÚ Dlhá					

Celkový počet obyvateľov vykazuje v sledovanom období klesajúci trend. Za sledované 5 ročné obdobie klesol počet obyvateľov o 2,1 %. Priemerný koeficient rastu dosiahol hodnotu 0,9944, čo predstavuje priemerný ročný pokles o 0,554 %. Predpokladaný vývoj do budúcnosti prezentuje nasledujúca tabuľka.

Tab. 8 Predpokladaný počet obyvateľov v obci do roku 2011 (počet osôb)

Ukazovateľ/Rok	2007	2008	2009	2010	2011
Počet obyvateľov					
OcÚ Dlhá					

V prípade, že sa zachová doterajší trend vývoja, počet obyvateľov by sa mal v sledovanom období vyvíjať rovnomerne v smere poklesu počtu. Aj keď prognóza predpokladá určité zmiernenie poklesu, nebude mať významnejší pozitívny vplyv na vývoj populačnej krivky. Z hľadiska pohlavia, permanentne mierne presahuje počet žien počet mužov. Nasledujúca tabuľka prezentuje prirodzený úbytok obyvateľstva v obci.

Tab. 9 Prirodzený úbytok obyvateľstva v obci (osoby)

Ukazovateľ/Rok	2002	2003	2004	2005	2006
Úbytok	5	-1	-6	2	0
OcÚ Dlhá					

Vývoj ukazovateľa prirodzeného prírastku obyvateľstva v obci v sledovanom období vykazuje negatívny trend. Počet zomrelých v obci prekračuje počet živonarodených obyvateľov v roku 2003, a 2004. V roku 2006 sa prirodzený úbytok obyvateľstva vyrovnal prirodzenému prírastku. Najvyšší prírastok bol zaznamenaný v roku 2002, kedy stúpol počet obyvateľov o 5.

Migrácia obyvateľstva

Migrácia obyvateľstva t.j. rozdiel medzi prisťahovanými a vystáňovanými obyvateľmi vykazuje vcelku rovnomerný vývoj. Rozhodujúci podiel na migrácii obyvateľstva v obci pripadá na občanov v produktívnom veku. V sledovanom období vykazoval migračný prírastok na rozdiel od prirodzeného úbytku pozitívny trend.

Tab. 10 Migračný prírastok / úbytok obyvateľov (osoby)

Ukazovateľ/Rok	2002	2003	2004	2005	2006
Migračný prírastok	9	5	1	-10	1
OcÚ Dlhá					



Najväčší migračný úbytok obyvateľstva bol zaznamenaný v roku 2005. V uvedenom roku klesol počet obyvateľov v dôsledku migračných tendencií o 10. Najvyšší migračný prírastok bol zaznamenaný v roku 2002. Nasledujúca tabuľka prezentuje vývoj celkového prírastku obyvateľstva v obci, ktorý je súčtom prirodzeného a migračného prírastku.

Tab. 11 Celkový prírastok / úbytok obyvateľov (osoby) v obci.					
Ukazovateľ/Rok	2002	2003	2004	2005	2006
Celkový prírastok	14	4	-5	-8	1
OcÚ Dlhá					

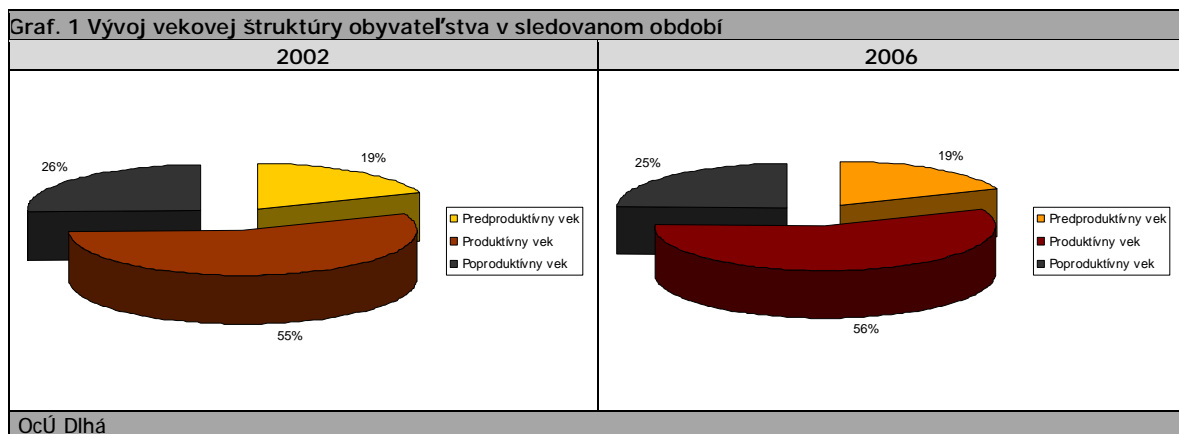
Ako prezentuje tabuľka, až na rok 2004 a 2005, dochádzalo v obci v sledovanom období k prírastku obyvateľstva. Aj keď ostatných rokoch absolútne čísla vyjadrujúce nárast obyvateľstva neboli vysoké, z dlhodobého hľadiska a z hľadiska veľkosti sledovaného sídla, má uvedený vývoj vcelku negatívny dopad.

Veková štruktúra obyvateľstva obce

Nasledujúca tabuľka prezentuje aktuálnu vekovú štruktúru obyvateľov v rokoch 2002 až 2006. Najväčší podiel pripadá na obyvateľov v produktívnom veku, najmenší podiel na obyvateľov v predproduktívnom veku. Uvedený trend možno z pohľadu jej ďalšieho sociálno-hospodárskeho rozvoja považovať za značne negatívny s vysokým sklonom k stárnutiu obyvateľstva. V sledovanom období klesol počet obyvateľov v predproduktívnom veku o viac ako 4,4 %.

Tab. 12 Obyvateľstvo podľa štruktúry základných vekových skupín			
Ukazovateľ /Rok	Predproduktívny vek	Produktívny vek	Poproduktívny vek
2002	71	208	96
2003	70	214	95
2004	80	205	89
2005	78	209	92
2006	68	209	90
OcÚ Dlhá			

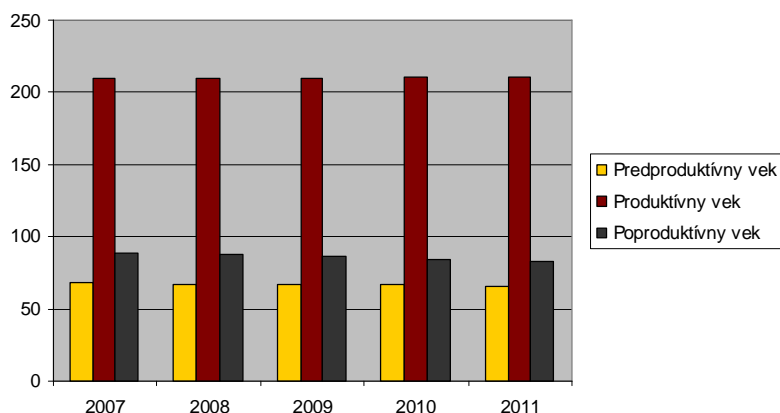
Legenda: predproduktívny (0 – 14), produktívny (15 – 59m/54ž), poproduktívny (60+m/55ž). Index starnutia – pomer poproduktívnej zložky obyvateľstva k predproduktívnej



Ako prezentuje graf, za uvedených 5 rokov nedošlo vo vekových skupinách k výrazným zmenám. V absolútnych číslach došlo k poklesu obyvateľov v predproduktívnom veku. Z hľadiska budúceho vývoja obce uvedený vývoj spôsobí urýchlenie starnutia obyvateľstva v obci.



Graf. 2 Predpokladaný vývoj vekovej štruktúry obyvateľstva do roku 2011.



OcÚ Dlhá

Ako prezentuje graf č. 2. predpokladá sa výraznejší pokles obyvateľov v predproduktívnom veku, ktorý bude následkom viacerých faktorov. Ide predovšetkým o znižovanie pôrodnosti obyvateľstva, migračný úbytok spôsobený ekonomickými faktormi, ako aj prechodom časti obyvateľov do skupiny v produktívnom veku. Pokles sa predpokladá aj v skupine v poproduktívnom veku

Tab. 13 Obyvateľstvo podľa štruktúry základných vekových skupín

Ukazovateľ/Rok	2007*	2008*	2009*	2010*	2011*
Predproduktívny vek	68	67	67	66	66
Produktívny vek	209	210	210	210	211
Poproduktívny vek	89	87	86	85	83

OcÚ Dlhá

* - prognóza

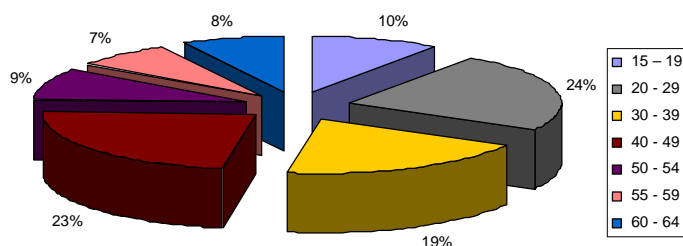
Vekovú štruktúru ekonomicky aktívneho obyvateľstva prezentuje nasledujúca tabuľka. Najviac ekonomicky činného obyvateľstva pripadá na vekovú skupinu mužov od 20 do 29 rokov. Naopak najmenšiu skupinu ekonomicky aktívneho obyvateľstva tvoria muži od 60 do 64 rokov.

Tab. 14 Ekonomicky aktívne obyvateľstvo podľa štruktúry veku a pohlavia k 20. 4. 2007

Vek	Muži	Ženy	Spolu
15 – 19	13	12	25
20 - 29	35	25	60
30 - 39	28	22	50
40 - 49	26	33	59
50 - 54	13	11	24
55 - 59	8	11	19
60 - 64	6	14	20
Spolu	129	128	257

OcÚ Dlhá

Graf. 3 Ekonomicky aktívne obyvateľstvo podľa štruktúry veku a pohlavia k 20. 4. 2007





OcÚ Dlhá

Z ekonomického hľadiska je daná štruktúra vyhovujúca, nakoľko sa pomerne veľká časť ekonomicky činných obyvateľov pohybuje vo vekovej skupine od 20 do 40 rokov.

Národnostná štruktúra obyvateľstva

V obci je štruktúra obyvateľstva prakticky heterogénna, s jednou národnostnou skupinou, čo dokazuje aj nasledujúca tabuľka.

Tab. 15 Trvalo bývajúce obyvateľstvo podľa národnosti (%)

Ukazovateľ/Národnosť	Trvalo bývajúce obyvateľstvo	z toho národnosť					
		slovenská	maďarská	rómska	česká	nemecká	poľská
Štruktúra	367	100	0	0	0	0	0

OcÚ Dlhá

2.7 VZDELANIE A ZAMESTNANOSŤ

Vzdelanostná štruktúra obyvateľov obce má nasledovnú štruktúru. Najväčší počet obyvateľov v mužskej populácii disponuje stredným odborným vzdelaním bez maturity a úplným stredným vzdelaním s maturitou. Minimálne percento pripadá na obyvateľov s vyšším odborným vzdelaním a s vysokoškolským vzdelaním v prvom stupni štúdia. Treťou najväčšou skupinou sú obyvatelia so základným vzdelaním. Nasledujúca tabuľka prezentuje vzdelanostnú štruktúru obyvateľstva v roku 2007.

Tab. 16 Vzdelanostná štruktúra obyvateľstva k 20. 4. 2007 podľa pohlavia.

Stupeň vzdelania / Pohlavie	Spolu
Bez vzdelania / Základné vzdelanie	48
Učňovské bez maturity	46
Str. odb. bez maturity	122
Úplné stredné s maturitou	81
Vyššie odborné	0
Bakalárske	3
Vysokoškolské	13
Deti do 15 rokov	54

OcÚ Dlhá

Z hľadiska uplatnenia sa obyvateľstva na trhu práce má uvedená vzdelanostná štruktúra negatívny pomer. Z hľadiska ďalšieho vývoja je potrebné v obci zvyšovať počet obyvateľov s úplným stredným vzdelaním, ako aj počet obyvateľov s vysokoškolským vzdelaním. Nasledujúca tabuľka prezentuje vývoj vzdelanostnej štruktúry obyvateľstva.

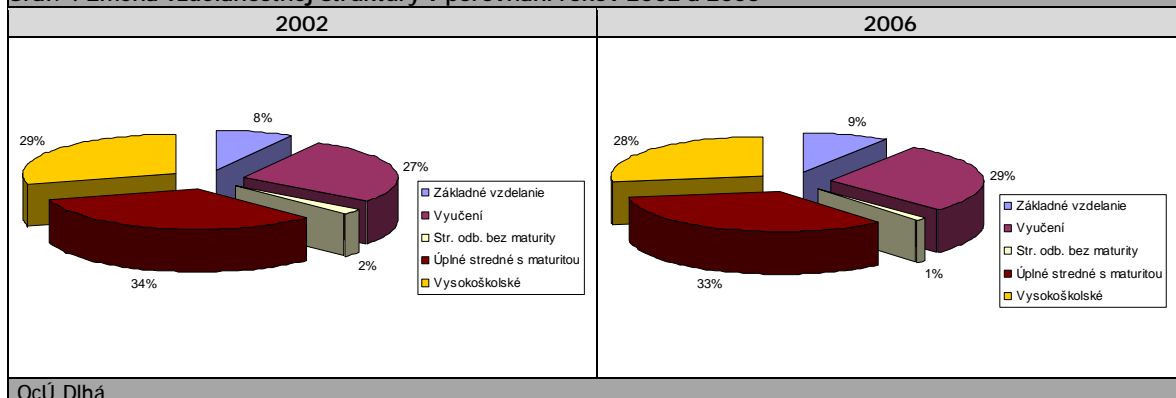
Tab. 17 Vzdelanostná štruktúra obyvateľstva od roku 2002 do roku 2006.

Stupeň vzdelania / Pohlavie	2002	2003	2004	2005	2006
Základné vzdelanie	8	8	7	8	9
Vyučení	27	27	27	27	28
Str. odb. bez maturity	2	2	1	1	1
Úplné stredné s maturitou	33	32	32	32	33
Vysokoškolské	29	29	30	30	27

OcÚ Dlhá



Graf. 4 Zmena vzdelanostnej štruktúry v porovnaní rokov 2002 a 2006



Vývoj vzdelanostnej štruktúry sa v sledovanom období vyvíjal smerom k zvyšovaniu počtu obyvateľov s úplným stredným vzdelaním s maturitou. Čo možno považovať za významne negatívny trend, je zvyšovanie počtu obyvateľov bez dosiahnutého stupňa vzdelania.

Vývoj nezamestnanosti

Od roku 1989 sa na vývoji zamestnanosti začalo výrazne prejavovať spomalenie dynamiky hospodárskeho rastu. Likvidácia pracovných miest v dôsledku transformačných a reštrukturalizačných procesov nebola kompenzovaná vytváraním nových pracovných miest v ozdravených častiach hospodárstva. Pre celú ekonomiku je charakteristická vysoká miera nezamestnanosti a nízka tvorba nových pracovných miest.

Vývoj nezamestnanosti vo všeobecnosti v Trnavskom kraji zaznamenáva klesajúci trend a ale jej súčasná úroveň je spolu s Bratislavským a Trenčianskym krajom najnižšia spomedzi ostatných krajov na Slovensku. Zlepšovanie situácie je výsledkom priamych zahraničných investícií, ktoré sú hlavným zdrojom tvorby nových pracovných miest. Absolútny počet evidovaných nezamestnaných obyvateľov v obci prezentuje nasledujúca tabuľka.

Tab. 18 Vývoj počtu evidovaných nezamestnaných v obci do roku 2006 (osoby)

Ukazovateľ/Roky	2002	2003	2004	2005	2006
Obec	-	-	20	17	17
OcÚ Dlhá					

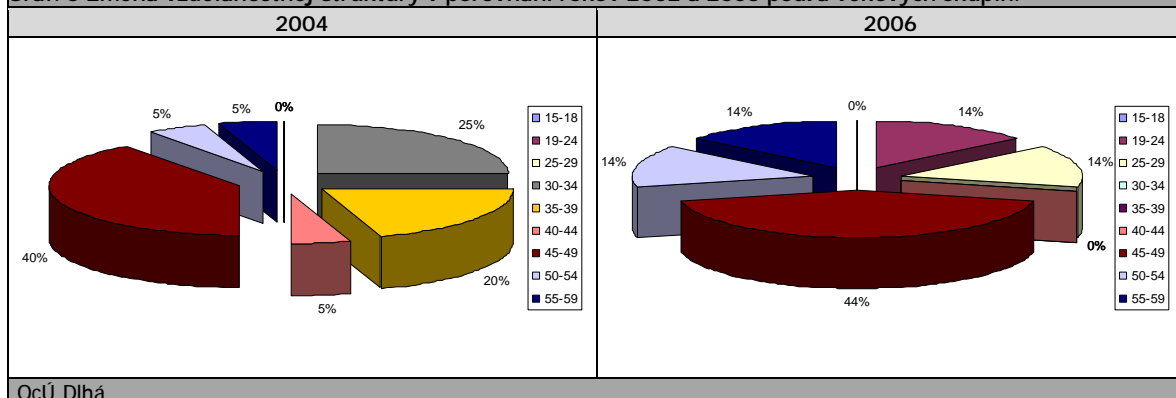
Štruktúra evidovaných nezamestnaných z hľadiska ich dosiahnutého vzdelania bola totožná s celoslovenskými štatistikami. Najväčší podiel na nezamestnanosti v obci v sledovanom období pripadal na obyvateľov so základným s stredným vzdelaním bez maturity. Od roku 2004 do roku 2006 klesol počet nezamestnaných obyvateľov celkovo o vyše 17,6 %.

Tab. 19 Nezamestnaní podľa veku

Ukazovateľ/Roky	2002	2003	2004	2005	2006
15-18	0	0	0	0	0
19-24	0	0	0	0	1
25-29	0	0	0	4	1
30-34	0	0	5	1	0
35-39	0	0	4	1	0
40-44	0	0	1	2	0
45-49	0	0	8	6	3
50-54	0	0	1	2	1
55-59	0	0	1	1	1
OcÚ Dlhá					



Graf. 5 Zmena vzdelanostnej štruktúry v porovnaní rokov 2002 a 2006 podľa vekových skupín.



Verejné služby zamestnanosti

Na zabezpečovanie práva občanov na zamestnanie je zriadený ÚPSVaR ako verejnoprávna inštitúcia, ktorý v rozsahu svojej pôsobnosti, ako jeden z viacerých subjektov v súčinnosti s reprezentatívnymi organizáciami zamestnancov a zamestnávateľov vykonáva politiku zamestnanosti. ÚPSVaR je hlavnou inštitúciou realizujúcou politiku trhu práce, čo je systém podpory a pomoci občanom pri ich začleňovaní na pracovné miesta na trhu práce formou sprostredkovania zamestnania, poskytovania poradenstva, prispôbovaním profesijnej štruktúry nezamestnaných a zamestnancov pomocou rekvalifikácií, podporovanie vytváranie nových pracovných miest zamestnávateľmi pomocou poskytovania príspevkov v rámci aktívnej politiky trhu práce a poskytovaním podpory v nezamestnanosti. Pri poskytovaní verejných služieb zamestnanosti obec spolupracuje s ÚPSVaR v Trnave, pri vytváraní dočasných pracovných miest, ktoré sú nevyhnutným predpokladom zachovania pracovných návykov dlhodobo nezamestnaných. Obec spolupracuje rovnako aj pri realizácii aktívnej politiky trhu práce (APTP), v rámci ktorej sa pomocou nástrojov APTP predovšetkým podporuje vytváranie nových pracovných miest zamestnávateľmi, ako aj obcou samotnou. Obec v oblasti aktívnej politiky zamestnanosti dočasne zamestnáva nezamestnaných občanov v rámci malých obecných služieb. V prevažnej miere výkon týchto pracovných činností zahŕňa údržbu verejných priestranstiev.

Štruktúra zamestnanosti

Reštrukturalizácia ekonomiky od konca osemdesiatych rokov mala významný dopad aj na zamestnanosť obyvateľstva v obci. Zmeny sa dotkli predovšetkým väčšiny priemyselných odvetví. Za posledné roky v absolútnom vyjadrení tu zamestnanosť značne poklesla. V relatívnom vyjadrení sa v sledovanom období štruktúra zamestnanosti v priemyselnom odvetví vyvíjala nasledovne. Najviac obyvateľov v obci je zamestnaných v automobilovom a drevárskom priemysle. Len 6 % obyvateľov bolo zamestnaných v potravinárstve. Ostatné odvetvia neboli zastúpené.

Tab. 20 Priemerný evidenčný počet zamestnancov žijúcich v obci Dlhá podľa priemyselných odvetví (%)

Odvetvie/Roky	2004	2005	2006
Priemysel spolu	34,5	32,8	35,0
Ťažba nerastných surovín	0	0	0
Potravinársky	7,0	6,0	6,0
Automobilový	20,0	18,8	21,0
Drevársky	7,5	8,0	8,0
Polygrafický	0	0	0
Chemický a farmaceutický	0	0	0
Výroba, rozvod energií a vody	0	0	0

Celkovo v priemyselných odvetviach pracovalo v sledovanom období od 32,8 do 35 % obyvateľstva. V roku 2005 bol zaznamenaný mierny pokles, ktorý bol kompenzovaný nárastom v roku 2006.

V nepriemyselných odvetviach bolo najviac obyvateľov obce zamestnaných v stavebníctve a poľnohospodárstve, vrátane stavebníctva. V priemere pripadal v sledovanom období na uvedené odvetvia podiel na zamestnanosti od 8 do 17,6 %.



Tab. 21 Priemerný počet zamestnancov žijúcich v obci pracujúcich v nepriemyselných sektoroch (%).			
Odvetvie/Roky	2004	2005	2006
Pôdohospodárstvo vrátane lesného hospodárstva	10,0	9,0	8,0
Stavebníctvo	13,2	17,6	13,9
Obchod	1,1	1,1	1,1
Doprava, skladovanie	0,0	0,0	0,0
Pošta a telekomunikácie	0,0	0,0	0,0
Peňažníctvo a poisťovníctvo	1,0	1,0	1,0
Verejná správa, obrana, povinné sociálne zabezpečenie	1,0	1,0	1,0
Školstvo	1,4	1,4	1,5
Zdravotníctvo, soc. starostlivosť	2,8	2,8	3,0
Ostatné služby	0,5	0,5	0,5
OcÚ Dlhá			

Najmenší podiel v nepriemyselných odvetviach pripadol na obchod, peňažníctvo a poisťovníctvo a školstvo. V zdravotníctve bolo zamestnaných cca. 3 % obyvateľov.

2.8 BÝVANIE

V 2007 tvorí v obci bytový fond 146 rodinných domov. Trvalo obývaných bytov bolo 124.

Rozvoj v oblasti výstavby bytov

Nakoľko obec nemá dostatočné prostriedky na rozvoj bytového fondu, vo väčšine prípadov sa uskutočňuje výhradne z prostriedkov jednotlivých domácností.

Základné údaje o domovom a bytovom fonde

Nasledujúca tabuľka prezentuje stav bytového fondu v roku 2007. V obci bolo v roku 2007 evidovaných 146 domov, z čoho 22 domov bolo neobývaných. V obci sa nachádza bytový dom, v ktorom sa nachádza 8 bytov.

Tab. 22 Domový a bytový fond (byty, domy) v roku 2007				
Ukazovateľ / Domy	Domy spolu	Neobývané domy	Byty spolu	Neobývané byty
Počet domov	146	22	22	0
OcÚ Dlhá				

Ukazovatele úrovne bývania a vybavenosti boli nasledovné: na jeden byt v obci v priemere pripadalo 2,5 osôb, pričom na jednu osobu pripadlo v priemere 71 m².

Tab. 23 Ukazovatele úrovne bývania a vybavenosti domácností					
Ukazovateľ	Priemerný počet				Podiel trvalo obývaných bytov s 3+ obytnými miestnosťami (v %)
	trvalo bývajúcich osôb na 1 trvalo obývaný byt	m ² obytnej plochy na 1 trvalo obývaný byt	obytných miestností na 1 trvalo obývaný byt	m ² obytnej plochy na osobu	
Obec	2,5	180	3	71	85
OcÚ Dlhá					

Základným zámerom obce v oblasti bývania je zabezpečiť rozvoj bývania vo všetkých jeho zložkách. Stratégiu rozvoja bývania je potrebné založiť na usmerňovaní a zosúladiení verejných a súkromných aktivít, finančných, územných a ľudských zdrojov. Vychádzať je nutné pri tom zo schváleného Programu rozvoja bývania, Ministerstvom výstavby a regionálneho rozvoja SR vydaných Smerníc na poskytovanie dotácií na obstaranie nájomných bytov, na odstraňovanie systémových porúch bytových domov, zo schváleného zákona NR SR č. 124/1996 o Štátnom fonde rozvoja bývania, v znení neskorších úprav a k nemu schválených predpisov a zo Sektorového operačného plánu pre oblasť rozvoja bývania, vypracovaného Ministerstvom výstavby a regionálneho rozvoja SR na obdobie rokov 2000 – 2006.

Strategickým cieľom bytovej výstavby by malo byť – dosiahnuť bežný európsky štandard. Bývanie pre mladé rodiny, obyvateľov žijúcich pod hranicou sociálneho minima a prestárlych občanov by malo byť porovnateľné so sociálnou výstavbou v krajinách EÚ.



2.9 PODNIKATEĽSKÉ SUBJEKTY

V obci pôsobí niekoľko podnikateľských subjektov. Vo väčšine prípadov sa jedná o malých a drobných podnikateľov a živnostníkov, ktorý sa orientujú predovšetkým na poskytovanie služieb občanom v obci.

Tab. 24 Podnikateľské subjekty v obci k 20. 4. 2007

Firma	Odvetvie
DU-EL, s.r.o.	stavebná činnosť, obchod, služby,
Miestny národný výbor Dlhá	služby,
Morion, spol. s r.o.	drevoz výroba, obchod,
PeMa Car, spol. s r.o.	obchod, autooprava,
VUMAD, s.r.o.	stavebná činnosť, obchod, prenájom, kovovýroba,
OR SR	

Funkciu zásobovania obce základným spotrebným tovarom plní 1 malometrážny obchod.

2.10 ŠKOLSTVO A VZDELANIE

Na základe zákona č. 416/2001 Z. z. o prechode niektorých pôsobností z orgánov štátnej správy na obce a na vyššie územné celky s účinnosťou od 1. 7. 2002 prešli materské školy, základné školy a základné umelecké školy do zriaďovateľskej pôsobnosti obcí a miest.

V obci pôsobí jedna materská škola, ktorá sa nachádza v zriaďovateľskej pôsobnosti obce. Materská škola sídli v samostatnej budove.

Čo sa týka materiálneho vybavenia, postupne zastaráva a stáva sa nevyhovujúcim z hľadiska jeho ďalšieho využitia na pedagogické účely. V priebehu budúcich rokov obec plánuje postupnú obnovu a doplnenie materiálneho vybavenia, aby škola spĺňala bežné štandardy materských škôl. Celkové výdavky od roku 2002 do roku 2006 prezentuje nasledujúca tabuľka.

Tab. 25 Celkový počet žiakov v materskej škole od roku 2002 do 2006.

Ukazovateľ/Roky	2002	2003	2004	2005	2006
počet žiakov	12	17	15	18	14
OcÚ Dlhá					

Z dôvodu nízkych finančných možností obce a nedostatočných normatívnych príspevkov na žiaka z ministerstva školstva SR (ktoré nepostačujú ani na úhradu bežných výdavkov spojených s činnosťou školy), sa predpokladá uskutočňovanie investičných projektov v súvislosti s rekonštrukciou školy v dlhšom časovom období, prípadne s pomocou štrukturálnych fondov Európskej únie. V priebehu programovacieho obdobia bude potrebné kompletne rekonštruovať (strešná krytina, okná spôsobujúce vysoký únik tepla vo vykurovacom období - výmena okien a zateplenie budovy). Predpokladá sa aj rekonštrukcia sociálnych zariadení.

2.11 SOCIÁLNA SFÉRA

Sociálne služby sa poskytujú v zariadeniach sociálnych služieb, ktorých zriaďovateľmi je obec, fyzické a právnické osoby, a ostatné orgány miestnej štátnej správy a samosprávy. Tie poskytujú sociálnu pomoc v zmysle zákona NR SR č. 195/1998 Z. z. v znení neskorších predpisov. Nasledujúca tabuľka prezentuje výdavky obce na zabezpečenie sociálnych služieb.

Tab. 26 Celkové výdavky obce na zabezpečenie sociálnych služieb od roku 2002 do roku 2006 (v tis. Sk).

Ukazovateľ/Roky	2002	2003	2004	2005	2006
Výdavky	0	0	270	210	157
OcÚ					

Obec zabezpečuje sociálne služby pre svojich obyvateľov sama. V súčasnosti poskytuje opatrovateľskú starostlivosť pre obyvateľov hlavne v dôchodkovom veku.



2.12 ZDRAVOTNÍCTVO

V obci sa nenachádza zdravotné stredisko, ani ordinácia praktického lekára. Obyvatelia môžu využívať zdravotnícke služby susednej obci Suchá nad Parnou, pre ktorú je spádovou obcou v tejto oblasti. V stredisku sídli detská ambulancia, obvodný lekár pre dospelých, stomatologická ambulancia a lekáreň.

2.13 ŠPORT

Obyvatelia majú v obci obmedzené možnosti športového vyžitia. K dispozícii je hlavne futbalové ihrisko, ktoré aj intenzívne využívajú. Obec plánuje do budúcnosti s výstavbou ďalšieho športového ihriska, ktoré by malo slúžiť hlavne nižším vekovým skupinám obyvateľov, ale aj turistom a iným návštevníkom obce. V obci sú činné 2 športové kluby - Telovýchovná jednota Družstevník, stolnotenistový oddiel a turistický oddiel.

Tab. 27 Celkové výdavky obce na zabezpečenie športu od roku 2002 do roku 2006 (v tis. SK).

Ukazovateľ/Roky	2002	2003	2004	2005	2006
Výdavky	50	84	73	88	62
OcÚ Dlhá					

V oblasti športových aktivít, ktoré sa neviažu na vybudovanú (resp. absentujúcu) športovú infraštruktúru, obec a jej okolie ponúka široké možnosti. V letných mesiacoch ide predovšetkým o cykloturistiku, pešiu turistiku a poľovníctvo.

2.14 KULTÚRA

Kultúra v obci je samozrejmom a nevyhnutnou podmienkou ponuky kultúrno-spoločenského vyžitia sa vlastných obyvateľov, ale aj prejavom cielenej kultúrnej ponuky širšej návštevníckej verejnosti danej obce. Je prejavom a symptómom spoločenskej úrovne a kultúrnej vyspelosti daného sídla a regiónu.

Celkové ročné výdavky na zabezpečenie kultúry v obci prezentuje nasledujúca tabuľka.

Tab. 28 Výdavky na zabezpečenie kultúry v obci od roku 2002 do 2006 (v tis).

Ukazovateľ/Rok	2002	2003	2004	2005	2006
Výdavky	29	68	34	30	105
OcÚ Dlhá					

Na uskutočňovanie kultúrnych aktivít je k dispozícii obyvateľom v obci kultúrny dom. Má kapacitu 150 osôb. Uvedená stavba je však v zlom technickom stave. Hlavným problémom je strešná krytina. Súčasná strešná krytina na mnohých miestach vplyvom poveternostných vplyvov zvetrala a dažďová voda presakuje do interiéru budovy.

Aj napriek zlému technickému stavu však budova slúži na uskutočňovanie pravidelných i nepravidelných kultúrnych aktivít. Z pravidelných kultúrnych akcií sa v obci usporadúvajú slávnosti pri príležitosti dňa detí, dňa matiek, stretnutia dôchodcov, Mikuláša, atď.. Do budúcnosti plánuje obec zaviesť viacero pravidelných kultúrnych akcií, ako Dni obce, prípadne družobné kultúrne slávnosti s obcami v Českej republike.

2.15 UBYTOVACIE ZARIADENIA

V súčasnosti sa v obci nenachádza špecializované ubytovacie zariadenie. Návštevníci obce majú možnosť ubytovať sa aj na súkromí, resp. v chatách nachádzajúcich sa v katastrálnom území obce.

2.16 STRAVOVACIE A REŠTAURAČNÉ SLUŽBY

Stravovacie a reštauračné služby sú poskytované v miestnych pohostinstvách, ako aj niektorých ubytovacích zariadeniach. V obci chýba reštauračné zariadenie, ktoré by v tradičnom prostredí poskytovalo príležitostným ale aj ostatným návštevníkom obce tradičné jedlá typické pre túto oblasť.



2.17 CESTOVNÝ RUCH

Priamo v obci sa významnejšie atraktivity cestovného ruchu nenachádzajú. Hlavnou kultúrnou pamiatkou je farský kostol sv. Margarity Antiochijskej zo 16 storočia. Vľavo od cesty do obce Borová, 500 metrov za Dlhou stojí neudržiavaný, poškodený kamenný kríž s nečitateľným textom. ďalší stojí v strede obce. Bezprostredne za obcou, vpravo od cesty vedúcej do obce Dol'any stojí drevený kríž s korpusom umučenia. Oproti budove obecného úradu stojí na vyvýšenom kamennom stĺpe kruhového prierezu renovovaná socha sv. Vendelína.

Z hľadiska oddychovej turistiky môže v budúcnosti dôležitú úlohu zohrať vodná nádrž Dol'any, ktorá by sa mohla stať oddychovou zónou obce a jej okolia.

2.18 REKAPITULÁCIA ROZPOČTU OBCE ZA ROKY 2002 – 2006.

V sledovanom období vykazovalo hospodárenie obce rovnomerný vývoj.

Tab. 29 Prehľad hospodárenia obce v období od 2002 – 2006 (tis.Sk).					
Ukazovateľ / Roky	2002	2003	2004	2005	2006
Bežné príjmy	1939	2627	3153	3255	3950
Kapitálové príjmy	548	12	271	3	4056
Príjmy spolu	2487	2639	3424	3258	8006
Bežné výdavky	1498	2486	2744	2769	3206
Kapitálové výdavky	327	411	253	8194	6271
Výdavky spolu	1825	2897	2997	10963	9477
Zisk/strata	662	-258	427	-7705	-1471
OcÚ Dlhá					

Ako prezentuje tabuľka, vo väčšine prípadov hospodárila obec so záporným hospodárskym výsledkom. V roku 2005 vykázala obec schodok rozpočtu vo výške 7705 tis. Sk, ktorý sa ale podarilo v nasledujúcom roku znížiť na 1471 tis. Sk. Schodok bol spôsobený investičnou výstavbou bytového domu. Vzhľadom na veľkosť obce možno hospodárenie obce považovať za uspokojivé s tendenciou trvalej stability zabezpečenia všetkých potrebných samosprávnych funkcií. Nasledujúca tabuľka prezentuje stav majetku obce k 31.12.2006. Obec disponovala týmto majetkom:

Tab. 30 Prehľad majetku obce v roku 2006 k 31.12.	
Majetok	Suma (v tis. Sk)
Software	20 706
Pozemky	20 880
Stavby	18 406 886
Ostatný HIM	406 383
Spolu majetok	18 854 855
OcÚ Dlhá	

Najväčší podiel majetku obce pripadal na hmotný investičný majetok. K uvedenému termínu disponovala obec stavbami v hodnote 18 406 886 Sk. Ostatný hmotný investičný majetok bol ohodnotený na 406 tis. Sk. Obec k uvedenému dátumu disponovala pozemkami v hodnote 20,8 tis. Sk.

2.19 SAMOSPRÁVA

Vzťah samospráva – občan si vyžaduje vypracovať projekt klientskeho prístupu riešiaci ako, vzťah zamestnancov úradu, tak aj poslancov ku občanom a návštevníkom obce. Nasledujúca tabuľka prezentuje celkové výdavky na chod samosprávy v tis. Sk.

Tab. 31 Výdavky obce na chod samospráva od 2002 do 2006					
Ukazovateľ/Rok	2002	2003	2004	2005	2006
Obec	657	955	1059	1067	1214
OcÚ Dlhá					

Vývoj celkových výdavkov v sledovanom období zaznamenáva mierne rastúci trend. Od roku 2002 do roku 2006 vrástol objem vynaložených prostriedkov na chod samosprávy 84 %. Nárast výdavkov



bol kompenzovaný nárastom príjmov z podielových daní a miestnych poplatkov, ktorých výšku prezentuje nasledujúca tabuľka.

Tab. 32 Príjmy obce z podielových daní a poplatkov od 2002 do 2006 (v tis. Sk).					
Ukazovateľ/Rok	2002	2003	2004	2005	2006
Podielové dane	1136	1618	2154	1997	2230
Miestne poplatky	803	1009	935	1258	1300
OcÚ Dlhá					

S výkonom svojich samosprávnych funkcií súvisí aj zabezpečovanie komunálnych služieb v obci. Nasledujúca tabuľka prezentuje výdavky obce Dlhá na zabezpečenie týchto služieb. Najväčší podiel výdavkov pripadal na zabezpečenie údržby miestnych komunikácií a zabezpečenie verejného osvetlenia.

Tab. 33 Výdavky obce na zabezpečenie komunálnych služieb 2002 do 2006.					
Ukazovateľ/Rok	2002	2003	2004	2005	2006
Úprava verejných priestranstiev	28	29	45	31	38
Údržba miestnych komunikácií	113	145	6	5	16
Cintorínske služby	9	5	3	86	10
Verejné osvetlenie	92	87	73	138	159
OcÚ Dlhá					

Najmenej výdavkov bolo vynaložených na zabezpečenie cintorínskych služieb, ktoré sa týkali v prevažnej miere údržby verejných priestranstiev v areály cintorína.



3 VÍZIA OBCE

Obec Dlhá je obcou, ktorá sa stará o rovnovážne zabezpečenie verejných služieb, ktoré sú nevyhnutné pre plnohodnotný život jej obyvateľov. V dôsledku uplynulého demografického vývoja v obci vzniklo viacero zariadení poskytujúcich sociálne služby, ako domov dôchodcov a systém verejného stravovania pre obyvateľov v dôchodkovom veku ako aj pre sociálne odkázané osoby. Obec vytvorila vhodné podmienky pre rozvoj podnikateľských subjektov tým, že prispela vzniku priemyselnej zóny. V novom areáli spustilo prevádzku niekoľko nových výrobných podnikov. V obci sa vytvorili vhodné podmienky na ďalší rozvoj službotvornej sféry. V období posledných 10 rokov obec zaznamenala nárast počtu obyvateľov, hlavne v dôsledku migračných tendencií, vzniklo niekoľko nových ulíc s IBV a nové oddychové zóny. Obec rozšírila možnosti športového vyžitia, počas posledných 10 rokov vzniklo niekoľko športových ihrísk a jedno viacúčelové ihrisko. Pokrýva potreby všetkých vekových skupín. V obci boli zrekonštruované oddychové zóny. V súvislosti s rozvojom cestovného ruchu obec prezentuje svoje kultúrne tradície a zvyklosti v duchu rozvoja kultúrneho povedomia nielen vo svojom regióne, ale aj za hranicami Slovenskej republiky.



4 PRIORITNÉ ROZVOJOVÉ OBLASTI OBCE

Strategický plán hospodárskeho a sociálneho rozvoja obce pre uvažované obdobie predstavuje rozsiahly komplex analýz a opatrení. V každom období niektoré opatrenia podmieňujú realizovanie iných. Niektoré sa musia považovať za dôležitejšie pre havarijný stav predmetnej veci, niektoré sú ešte prednostnejšie z hľadiska potrieb a záujmu tej alebo onej skupiny obyvateľov. Limitujúci faktor – dostatok finančných prostriedkov nemôže byť dôvodom pre neurčenie strategického cieľa. Už tým že je definovaný napomôže smerovaniu rozvoja. Spracovatelia vychádzajúc z prieskumu a analýzy existujúceho stavu, pri zachovaní princípov všeobecného konsenzu a vzájomnej vyváženosti, považujú za prioritné rozvojové oblasti nasledovné:

1. Hospodárstvo a vedecko-technický rozvoj

Priority v oblasti rozvoja hospodárstva a vedecko-technického rozvoja spadajú predovšetkým do vytvárania pozitívnych predpokladov na rozvoj podnikateľských aktivít. Ide o vymedzenie priemyselných zón v obci, príprava pozemkov a zabezpečenie technickej infraštruktúry. V prípade existujúcich priemyselných zón ide hlavne o rekonštrukciu zóny s ohľadom na vytvorenie podmienok jej patričného rozšírenia.

2. Technická infraštruktúra

Rozvoj a udržiavanie technickej infraštruktúry je nevyhnutné z hľadiska prílevu investícií v oblasti priemyslu a rozvoja cestovného ruchu, ako aj udržania požadovanej životnej úrovne obyvateľstva. Ide hlavne o zabezpečenie infraštruktúry do oblastí, ktoré sú potenciálne najvhodnejšie na rozvoj cestovného ruchu.

3. Životné prostredie

Trvalo udržiavané životné prostredie je významným ukazovateľom kvality života. Dlhodobé udržiavanie, ale aj skvalitňovanie prírodného prostredia, je spoločným cieľom všetkých obyvateľov obce. Monitorovaná kvalita vody a ovzdušia. Optimalizácia nakladania s odpadmi. Informovanosť obyvateľov o životnom prostredí. Propagácia chránených území.

4. Sociálna oblasť a zdravotníctvo

Pokračujúci trend rastu podielu seniorov na počte obyvateľov musí byť sprevádzaný podmienkami, ktoré umožnia dôstojnejšie prežitie zbytku života. Veková skladba obyvateľov je sprevádzaná väčším výskytom špecifických chorôb.

5. Školstvo a šport

Zlepšenie technického stavu a vybavenia materskej školy. Komplexná rekonštrukcia futbalového ihriska s príslušenstvom ako aj výstavba viacúčelového ihriska.

6. Kultúra

Trvalé pôsobenie na kultúrne povedomie obyvateľov širokou paletou kultúrnych aktivít organizovaných externými subjektami ale aj miestnymi kultúrnymi spolkami. Existencia dôstojných priestorov pre kultúrne aktivity je prvoradá povinnosť obce. Prieběžná a kreatívna propagácia podujatí má vplyv na imidž obce a tým aj na cestovný ruch. Kultúrne tradície budú šírené aj prostredníctvom cezhraničnej spolupráce.

7. Cestovný ruch a public relation

V rámci rozvoja cestovného ruchu je potrebné spracovať koncepciu regionálnej spolupráce s okolitými turistickými lokalitami a domácimi a zahraničnými cestovnými kanceláriami. Nevyhnutnou je taktiež propagácia obce a to najmä prostredníctvom www - stránky.



5 SWOT ANALÝZY

Nasledujúca SWOT analýzy sa zameriavajú na silné, slabé stránky, príležitosti a riziká prioritných rozvojových oblastí. Na ich základe budú formulované hlavné rozvojové ciele.

5.1 Hospodárstvo a vedecko-technický rozvoj.

5.2 Technická infraštruktúra.

5.3 Životné prostredie.

5.4 Sociálna oblasť a zdravotníctvo.

5.5 Školstvo a šport.

5.6 Kultúra.

5.7 Cestovný ruch a public relations.

Analýza SWOT

Analýza SWOT pomôže zamerať pozornosť na kľúčové oblasti vo vnútri obce. Využitá bude hlavne pri budovaní jej silných stránok, odstraňovaní slabých stránok alebo ich akceptovaní (pokiaľ ich nie je možné odstrániť), využívaní príležitostí a vyrovnaní sa s rizikami vonkajšieho prostredia. SWOT analýza bude základným dokumentom a východiskom pre tvorbu stratégie obce a strategického plánovania.

Analýza silných a slabých stránok sleduje súčasný stav z hľadiska vnútorných faktorov, odhaľuje, čo je v obci pozitívne a negatívne. Silnou stránkou obce sú jej prirodzené dispozície a akákoľvek konkurenčná výhoda. Slabou stránkou je to, čo obci chýba, alebo čo sa robí nedostatočne v porovnaní s inými.

Analýza príležitostí a ohrození sa zameriava na budúci rozvoj obce z hľadiska vonkajších faktorov, určuje možnosti rozvoja a riziká, s ktorými treba rátať. Príležitosťou obce je akýkoľvek pozitívny trend, ktorý môže byť impulzom pre jej ďalší rozvoj v prípade, že sa nájdu zdroje na jeho realizáciu a bude oň záujem. Ohrozením obce sú akékoľvek nevýhodné trendy alebo smery vývoja na úrovni miestnej ale aj regionálnej, národnej či celosvetovej, ktoré ju v negatívnom smere ovplyvňujú.

Syntéza výsledkov analýzy SWOT porovná vonkajšie hrozby a príležitosti s vnútornými silnými a slabými stránkami. Ich kombináciou a prienikom vznikne stratégia ako vyvažujúci faktor, ktorý uvedie obec do súladu s jej okolím. Vzhľadom na rozdielny význam a váhu jednotlivých analyzovaných položiek bude mať obec k dispozícii rozličné varianty stratégie:

- 1.Stratégia SO - najatraktívnejší strategický variant. Obec si ju zvolí ak, prevažujú sily nad slabosťami a príležitosti nad hrozbami. Odporúča sa ofenzívna stratégia z pozície sily.
- 2.Stratégia ST - stratégia silnej, ktorá sa nachádza v nepriaznivom prostredí. Odporúča sa defenzívna stratégia, ktorou si obec chráni už vydanú pozíciu.
- 3.Stratégia WO - túto stratégiu si volí, ak prevažujú slabosti nad silami, nachádza sa však v atraktívnom prostredí. Aby obec využila naskytujúce sa príležitosti, na ktorých zvládnutie nemá dostatok vnútorných schopností, snaží sa postupne posilňovať svoju pozíciu a odstrániť nedostatky.
- 4.Stratégia WT - vhodná pre obec, ktorá je slabá a navyše sa nachádza v neatraktívnom prírodnom a sociálno-ekonomickom prostredí.



5.1 HOSPODÁRSTVO A VEDECKO-TECHNICKÝ ROZVOJ

Silné stránky	Slabé stránky
<ul style="list-style-type: none">- dostatok pracovnej sily, ktoré sú k dispozícii pre priemyselne zamerané podniky,- dobré klimatické podmienky na pestovanie teplomilných rastlín,- prítomnosť firiem s dobrým rozvojovým potenciálom,- výhodná geografická poloha obce v blízkosti krajského mesta Trnava,- rýchla dostupnosť krajského mesta,- vysoký podiel obyvateľstva v produktívnom veku,- existencia vhodných plôch pre budovanie priemyselných zón,- existencia poľnohospodárskeho družstva so živočíšnou a rastlinnou výrobou,	<ul style="list-style-type: none">- nevyriešené vlastnícke vzťahy k pozemkom a stavbám, ktoré sa môžu stať prekážkou pri rozvoji podnikateľských aktivít,- absencia železničnej dopravy,- slabo rozvinutý službotvorný sektor,- nízky rozpočet obce nedovoľuje v dostatočnej miere podporovať podnikateľské aktivity obyvateľstva,- nedostatok podnikateľských subjektov,- nedostatok priestorov na podnikanie,- chýba informačný systém na komunikáciu samospráva – podnikatelia - občania,- nedostatok investičného kapitálu z vlastných zdrojov,- vysoká finančná zaťaženosť a administratívne bariéry obmedzujúce rozvoj podnikania,- nedostatočné využitie existujúcich výrobných kapacít,- nedostatočná miera tvorby finančných zdrojov u fyzických osôb, ktorá zabraňuje rozvoju podnikateľských aktivít,- nedostatočná podpora poľnohospodárskych podnikov,- nedostatočná miera tvorby finančných zdrojov na nákup a inštaláciu moderných efektívnych výrobných technológií,-
Príležitosti	Ohrozenia
<ul style="list-style-type: none">- dobré klimatické podmienky,- dostatok ľudských zdrojov s dostatočnými skúsenosťami v oblasti poľnohospodárstva,- existencia vhodných podmienok na rozvoj poľnohospodárstva,- maximálna podpora podnikateľov a vytváranie vhodných podnikateľských podmienok,- rozvoj technickej infraštruktúry,- rozvoj informačných technológií – lepší prístup k informáciám,- zlepšenie prístupu malých a stredných podnikateľov k financiám,- možnosť vstupu zahraničných investorov do existujúcej infraštruktúry v priemysle,- možnosť získania finančných prostriedkov z fondov EU,- rozvoj environmentálne vhodných technológií,- zahraničné investície,- podpora rozvojových investícií,- vytvorenie nových pracovných miest najmä v malom a strednom podnikaní a službách,- spájanie pravidelných, tradičných kultúrnych aktivít s podnikateľskými aktivitami, resp. organizovanie kultúrnych aktivít pre podnikateľské účely (poznávacia a kultúrna turistika),- zlepšenie vzdelanostnej úrovne obyvateľstva môže byť hybnou silou rozvoja podnikateľských aktivít,	<ul style="list-style-type: none">- pomalá výstavba, modernizácia a rekonštrukcia technickej infraštruktúry,- administratívne opatrenia obmedzujúce plnohodnotný rozvoj cestovného ruchu,- veľká administratívna náročnosť pre získanie financií zo štátnych dotácií a z fondov EU,- nedostatok investičného kapitálu,- neochota obyvateľov uskutočňovať podnikateľské aktivity,- neochota obyvateľov investovať do ďalšieho vzdelávania,

5.2 TECHNICKÁ INFRAŠTRUKTÚRA

Silné stránky	Slabé stránky
<ul style="list-style-type: none">- vybudovaná sieť na rozvod elektrickej energie,- 2 trafostanice kapacitne postačujú súčasným potrebám,- dobré zásobovanie obyvateľov obce pitnou vodou,- existencia zdrojov pitnej vody v Malých Karpatoch,- vybudovaná dažďové kanalizačná sieť na 90 %,- dobré prepojenie obecnej komunikácie na hlavnú cestnú sieť,- existencia verejného osvetlenia,	<ul style="list-style-type: none">- nevyhovujúci stav verejného osvetlenia, potreba dobudovania,- slabé pokrytie signálom mobilných operátorov,- energetická náročnosť verejného osvetlenia,- absencia železničnej siete,- absencia splaškovej kanalizačnej siete,- potrebná rekonštrukcia miestneho vodovodu,- zlý technický stav miestnych komunikácií, ktoré sú



<ul style="list-style-type: none">- digitálna telekomunikačná sieť,- 92 prípojok do pevnej telefónnej siete,- z funkčného hľadiska veľmi vyhovujúci systém regionálnej autobusovej a železničnej dopravy,- kompletná plynofikácia obce,- existencia verejného rozhlasu,- úroveň dobudovania nadradenej dopravnej infraštruktúry ako súčasti európskej dopravnej infraštruktúry,- funkčná ČOV,- hustota existujúcej infraštruktúry cestnej dopravy,- postupne zavádzané služby eGovernmentu a elektronizácia služieb štátnej správy a samosprávy,- existencia domu smútku,- dobrá vybavenosť a výkonnosť technologickej IK infraštruktúry v obecnom úrade,- plynofikácia obce,	<ul style="list-style-type: none">- vplyvom poveternostných podmienok v značnom štádiu zvetrania,- zlý technický stav miestneho verejného rozhlasu,- nevyhovujúci stav koryt miestnych tokov,- negatívny stav nehnuteľného majetku obce – obecný úrad, ...,- nedostatok finančných prostriedkov na údržbu technickej infraštruktúry,- absencia chodníkov popri väčšine komunikácií vo vlastníctve obce,- nedostatok regionálneho digitálneho obsahu a nízke konkurenčné prostredie z dôvodu vysokej ceny za PC , nízkej výkonnosti e-služieb ,- nedostatočná úroveň optimalizácie procesov a štandardizácie dokumentov vo verejnej správe,- absencia koncepčného a systematického formovania právneho rámca podpory aplikácie IT v procesoch výkonu činnosti verejnej správy,- nízky podiel e-služieb samosprávy s vyššou pridanou hodnotou a nízka efektívnosť ostatných služieb samosprávy, ktorá je dôsledkom nízkej tvorby finančných zdrojov,- nízka vybavenosť a výkonnosť technologickej IK infraštruktúry samosprávy,- nedostupný kvalitný digitálny obsah- fyzicky nedostupný internet v území s nízkou hustotou osídlenia, alebo málo atraktívny pre používateľov,- pomaly zavádzané základné služby eGovernmentu a nízka efektívnosť ostatných elektronizovaných verejných služieb, ktoré väčšinou iba kopírujú papierové služby,- pomaly rastúca penetrácia širokopásmového pripojenia,- nevyhovujúci technický a kvalitatívny stav dopravnej infraštruktúry,- nedostatočne rozvinutý integrovaný dopravný systém (IDS)- nízky podiel ciest vyšších tried na celkovej dĺžke ciest v regióne,- nevyhovujúci technický stav ciest I. triedy,- nedobudovaná sieť rýchlostných ciest,- prudký nárast individuálneho motorizmu,- zastaralý park verejnej osobnej dopravy,- nevhodná del'ba prepravnej práce verejnej osobnej dopravy,- absencia integrovaných dopravných systémov,
Príležitosti	Ohrozenia
<ul style="list-style-type: none">- vybudovanie splaškovej kanalizačnej siete s ČOV,- vybudovanie miestneho bezdrôtového rozhlasu,- rekonštrukcia mostov a lávok,- rekonštrukcia miestnych komunikácií,- dobudovanie chodníkov popri miestnych komunikáciách,- rekonštrukcia verejného osvetlenia a jeho rozšírenie na neosvetlené časti obce,- zriadenie vysokorýchlostného Internetu DSL, prípadne WI – FI, ktorý by bol významným pozitívnym prvkom pri hľadaní si zamestnania a rozvoji podnikateľských aktivít,- rekonštrukcia miestneho vodovodu a eliminácia jeho stratovosti,- príprava pozemkov pre budúcu priemyselnú zónu v obci,- zavedenie elektrických, plynových, vodovodných a kanalizačných prípojok do novej priemyselnej zóny,- výstavba cestnej komunikácie s potrebnými parkovacími plochami,- možnosť získania finančných prostriedkov z fondov EÚ,- využitie významnej geografickej polohy územia z hľadiska prechádzajúcich dopravných koridorov,- zvýšenie počítačovej gramotnosti,- zníženie cien využívania Internetu,- rozvoj ďalších telekomunikačných služieb v konkurenčnom prostredí,	<ul style="list-style-type: none">- malá miera podpory miest a obcí zo strany štátu,- zhoršujúci sa stav obecných stavieb a komunikácií,- absencia chodníkov popri miestnych cestných komunikáciách,- nevýhodné podmienky čerpania prostriedkov z EÚ fondov,- nevýhodné podmienky čerpania úverových zdrojov z komerčných bánk,- znižovanie konkurencieschopnosti železničnej dopravy,- pokles rozsahu prepravy na železnici a zvyšovanie negatívnych účinkov dopravy na životné prostredie,- zvyšujúce sa náklady na údržbu a opravy cestnej infraštruktúry,- oneskorená výstavba a modernizácia cestnej siete,- zníženie dopravnej dostupnosti a s tým spojené zníženie atraktívnosti územia pre investorov,- zvyšujúca sa nehodovosť na ceste I. triedy E572 z dôvodu prekračovania prípustnej intenzity,- zhoršenie dopravnej obsluhy,- spomalenie hospodárskeho rastu,- narastanie environmentálneho zaťaženia,- trvalý presun cestujúcich z verejnej osobnej dopravy na individuálnu dopravu,- nedostatočná kvalita právneho rámca výkonu činnosti



<ul style="list-style-type: none"> - existujúca infraštruktúra pre rozvoj priemyselných zón v obci, - zlepšenie dopravnej dostupnosti železničnou dopravou, - modernizácia cestnej siete - cesty I. triedy, - perspektíva dobudovania diaľničného dopravného systému, - zrovnoprávnenie papierovej a elektronickej komunikácie medzi verejnou správou, občanmi a podnikateľmi, - vytváranie a sprístupňovanie verejného digitálneho obsahu, - zrušenie princípu miestnej kompetencie pri vydávaní dokumentov a poskytovaní služieb verejnou správou, - e-government je príležitosťou prelomovú modernizáciu interných administratívno-správnych procedúr, zlepšenie imidžu VS, ako aj zvýšenie podielu a záujmu verejnosti na správe vecí verejných, - vytváranie kvalitného a dostupného verejného digitálneho obsahu stimulujúceho dopyt po e-službách a širokopásmovom pripojení, - rastúca penetrácia širokopásmového pripojenia, 	<ul style="list-style-type: none"> - verejnej správy, - zvyšovanie komunikačnej a administratívnej náročnosti výkonu činnosti verejnej správy vo vzťahu k externému, ako aj internému prostrediu, - digital divide, zvyšovanie disparít medzi územiami alebo sociálnymi skupinami vo využívaní IKT, - nízka digitálna gramotnosť a zručnosť používateľov IKT a nedostatočný dopyt po elektronických službách, - rozvoj digitálnej kriminality, narušanie súkromia, výchovy a ochrany osobných údajov
---	---

5.3 ŽIVOTNÉ PROSTREDIE

Silné stránky	Slabé stránky
<ul style="list-style-type: none"> - kompletná plynofikácia obce, - kvalitná legislatíva pre nakladanie s KO a DSO, - prírodné bohatstvo s lesmi, pasienkami, - CHKO Malé Karpaty, - zabezpečený odvoz a likvidácia TKO, - zavedený separovaný zber, - vysoký podiel obyvateľstva využíva na vykurovanie zemný plyn, - veľké plochy lesov vhodných na rekreáciu, - vysoká hustota vzácnych prírodných úkazov, 	<ul style="list-style-type: none"> - absencia splaškovej kanalizačnej siete, - narastanie individuálnej automobilovej a motocyklovej dopravy, - prítomnosť medzinárodnej cesty s nadmernou produkciou exhalátov a v zimných mesiacoch aj prachu z posypových materiálov, - nízka miera vynútiteľnosti práva v oblasti ŽP, - nedostatočná informovanosť obyvateľstva o stave ŽP, - nedostatok technických kapacít zberu, dopravy, triedenia, zhodnocovania a likvidácie odpadov, - sídlo ekologicky záťažových prevádzok alokovaných v Trenčianskom kraji – Elektráreň Nováky, Novácke chemické závody, atď., - kyslé dažde znehodnocujúce lesný porast v okolí, - nadmerné využívanie umelých hnojív spôsobujúce acidifikáciu pôdy, - existencia čiernych skládok, - absencia oddychovej zóny pre obyvateľov,
Príležitosti	Ohrozenia
<ul style="list-style-type: none"> - úprava verejných plôch, - zabezpečiť separovaný zber v celej obci, - rekonštrukcia miestnych komunikácií, - spustenie ČOV, - vybudovanie miestnej kanalizácie, - možnosti materiálového, resp. energetického využitia odpadov pri rešpektovaní duálnych vlastností odpadov, - dôsledné plnenie kvalitatívnych stanovených cieľov v oblasti odpadového hospodárstva, - regulácia koryta miestneho potoka, - výstavba chodníkov popri miestnych komunikáciách, - odstránenie zdrojov znečistenia povrchových a podzemných vôd ohrozujúcich zdroje pitnej vody, - zvýšiť právne vedomie obyvateľstva vo sfére životného prostredia, - výstavba oddychovej zóny v širšom centre obce, - výstavba športovo – rekreačného areálu v obci, - rozvoj ekologického poľnohospodárstva a ekologizácia priemyselnej výroby, - obnoviteľné zdroje energie – geotermálna energia, energia biomasy, veterná energia, - možnosti získania finančných prostriedkov z fondov EÚ, - dodržiavanie noriem EÚ v oblasti produkcie znečisťujúcich látok v priemysle, 	<ul style="list-style-type: none"> - zhoršujúci sa stav životného prostredia v dôsledku nadmernej hospodárskej činnosti v ostatných častiach kraja, - zhoršujúci sa stav životného prostredia v dôsledku nadmerného využívania fosílnych palív domácnosťami. - ohrozená kvalita pitných a povrchových vôd, - zhoršenie zdravotného stavu obyvateľstva, - znečistenie ovzdušia veľkými zdrojmi znečistenia, - dopady na zdravotný stav obyvateľov, - zníženie biodiverzity, - pretrvávajúce vykurovanie hlavne tuhými palivami, - nárast množstva vyvázaných odpadov, - nízka disciplína pri nakladaní s odpadmi, - neriešenie problému existencie „čiernych“ skládok,



5.4 SOCIÁLNA OBLASŤ A ZDRAVOTNÍCTVO

Silné stránky	Slabé stránky
<ul style="list-style-type: none"> - opatrovateľská služba zabezpečená obcou, - rozvinutá sieť sociálnych zariadení a služieb v priľahlých sídlach, - dobrá dostupnosť zdravotníckeho zariadenia v susednej obci Suchá nad Parnou, - zlepšovanie právneho a inštitucionálneho rámca sociálnej inklúzie, - realizované reformy, vrátane inštitucionálnych a fiškálnych v oblasti sociálnej inklúzie, fiškálna decentralizácia, - dôraz na princíp subsidiarity, - zvyšovanie adresnosti, efektívnosti a dostupnosti opatrení sociálnej inklúzie, - dôraz na kvalitu a profesijné zabezpečenie, - novokoncepcovaný systém ochrany detí, - fiškálna decentralizácia, - kvalitné neštátne subjekty pôsobiace v niektorých oblastiach sociálnej sféry, - zavádzanie podporných opatrení pre rodiny s deťmi, - zvyšujúce sa povedomie zamestnávateľov pri vytváraní rodine priateľského prostredia a tradícia súťaže „Zamestnávateľ ústretový k rodine“ a Audit „Rodina a práca“, - kvalitný fungujúci systém predškolských zariadení, záujem MVO o vytváranie služieb starostlivosti, existencia celoslovenského systému „materských centier“, - vysoká solidarita a podpora v rámci rodín v súvislosti so starostlivosťou o deti a odkázané osoby, 	<ul style="list-style-type: none"> - nedostatok finančných prostriedkov na rozvoj sociálnych služieb, - nedostatok priestorov na zriadenie domova sociálnych služieb, - absencia oddychovej zóny pre seniorov a ostatné vekové kategórie, - absencia ordinácie praktického lekára, - ekonomická situácia obyvateľstva zabraňuje častokrát potrebnú návštevu ordinácie praktického a následne špecializovaného lekára, - zdravotný stav obyvateľstva, - pretrvávajúce tradičných spádových oblasti dochádzky za prácou, - nízka úroveň priestorovej mobility za prácou všeobecne a nízky rozsah medziokresnej a medzikrajскеj dochádzky za prácou, - absencia systému podporných poradenských a informačných služieb pre potreby pracovnej mobility (mobilitný servis), - prehľbovanie dlhodobej nezamestnanosti, - absencia širšej podpory vzdelávania a zamestnávania osôb vzdialených od trhu práce dlhšie obdobie z dôvodu starostlivosti o dieťa alebo o ďalšieho člena rodiny, príslušnosti k marginalizovanej alebo vylúčenej skupine populácie, - nízka dostupnosť a úzka variabilita sociálnych služieb a výkonu iných opatrení, - pomalé zavádzanie nových opatrení a nových typov sociálnych služieb do praxe a nízka udržateľnosť výsledkov, - nedostatok aktivít zameraných na podporu začleňovania niektorých znevýhodnených skupín do spoločnosti a znižovanie rizík sociálno-patologických javov, - nedostatočne zabezpečená kontinuita sociálnej a zdravotnej starostlivosti pri dlhodobej odkázanosti na pomoc inej osoby a nedostatok služieb dlhodobej starostlivosti, - nedostatočné využívanie viaczdrojového financovania, - slabá kooperácia aktérov (štát, samospráva, zamestnávateľia), - nedostatočná úroveň identifikovania potrieb rozvoja ľudských zdrojov,
Príležitosti	Ohrozenia
<ul style="list-style-type: none"> - možnosť použitia 2% daní daňových subjektov na prioritné potreby zdravotníctva, - zabezpečenie detskej lekárnky aspoň 1 x týždenne do obce, - rozšírenie opatrovateľskej služby, - zlepšenie štandardu zdravotníckych zariadení v dostupných zariadeniach, - zakladanie mimovládnych neziskových organizácií poskytujúcich všeobecne prospešné služby, - zlepšujúca sa infraštruktúra a lepšie prepojenie trhov práce na susediace trhy práce, - odbúranie rodových stereotypov pri voľbe povolania a v prístupe k zamestnaniu, - rozšírenie aktívnych opatrení na trhu práce na podporu vzdelávania a prípravy pre trh práce a na podporu zamestnávania v atypických formách pracovných vzťahov, najmä pre rodičov počas materskej dovolenky a rodičovskej dovolenky, - podpora rozvoja sociálnych služieb, a iných opatrení, projektov a programov na podporu sociálneho 	<ul style="list-style-type: none"> - rast počtu obyvateľov v seniorskej kategórii, - zhoršujúca sa sociálna situácia niektorých skupín obyvateľstva, - zhoršovanie zdravotného stavu stredného veku, - rast počtu srdcovo-cievnych chorôb, - rast nádorových ochorení tráviaceho traktu, - vysoký výskyt alergických ochorení, - pokles výdavkov na preventívnu zdravotnú starostlivosť, - pretrvávajúce stereotypy v mobilitnom správaní sa pracovnej sily, - nízky dopyt po práci v prihraničných oblastiach, - nízky záujem zamestnávateľov o prijímanie uchádzačov o zamestnanie na podporované pracovné miesta, - nedostatočný záujem zamestnávateľov o udržateľnosť vytvorených pracovných miest, - prehľbovanie chudoby u niektorých skupín populácie a reprodukcia chudoby, - zvyšujúci sa počet klientov odkázaných na pomoc iných



<p>začleňovania ohrozených skupín podľa ich špecifických potrieb,</p> <ul style="list-style-type: none"> - dôrazné uplatňovanie princípu subsidiarity, - lepšie podmienky na zladžovanie prac. a rodinných povinností, - začleňovanie do širšieho priestoru a vyrovnanie európskych štandardov, - zvýšenie vzdelanostnej a kvalifikačnej úrovne ľudských zdrojov zodpovedajúcej dopytu na trhu práce a znalostnej ekonomike, - Príprava ľudských zdrojov pre potreby globalizovanej ekonomiky a spoločnosti, - možnosti získania finančných prostriedkov z fondov EU, 	<p>nesystematickou preventívnou prácou v prirodzenom rodinnom a otvorenom prostredí,</p> <ul style="list-style-type: none"> - zvyšujúce sa finančné náklady na sociálne služby a iné opatrenia pretrvávajúcim poskytovaním tradičných foriem pomoci a služieb pobytového charakteru a riziko znižovania kvality života občanov finančnou náročnosť sociálnych služieb pre klienta, - pretrvávajúce stereotypy pri vykonávaní správy v oblasti sociálnych vecí, - neadresnosť a absencia individuálneho prístupu ku klientovi, - klesanie kvality poskytovaných služieb a vykonávaných opatrení v dôsledku absencie systému prehlbovania kvalifikácie a ich celková nedostupnosť, - nepriaznivý demografický vývoj,
---	---

5.5 ŠKOLSTVO A ŠPORT

Silné stránky	Slabé stránky
<ul style="list-style-type: none"> - dobré výchovno – vzdelávacie výsledky materskej školy, - existencia futbalového ihriska, - existencia poľovníckych revírov, - činnosť 2 športových klubov, 	<ul style="list-style-type: none"> - deficit v materiálno – technickom vybavení materskej školy, - potreba zateplenia budovy materskej školy, - potreba výmeny strešnej krytiny, - potreba výmeny okien na budove materskej školy, - potrebná rekonštrukcia sociálnych zariadení, - nedostatok športových ihrísk v okolí školy, - pomalé zavádzanie informačných technológií do školy, - nedostatok moderných učebných pomôcok, - neatraktivnosť učiteľského povolania a neadekvátne finančné ohodnotenie, - deficit finančných prostriedkov znamená sústavné obmedzovanie nákupu nástrojov a zariadení v školstve, - nesystémová reforma vzdelávacej sústavy, - absencia športovo-rekreačnej zóny obce, - nedostatočná starostlivosť o starších občanov,
Príležitosti	Ohrozenia
<ul style="list-style-type: none"> - ďalšie zavádzanie výpočtovej techniky do materskej školy - zvýšenie počítačovej gramotnosti žiakov a učiteľov, - koordinácia výchovy a vzdelávania so všetkými odbornými inštitúciami, - výstavba oddychovej a športovej zóny v obci, - zefektívnenie spolupráce s okresným mestom na regionálnej úrovni, - podpora záujmových krúžkov zo strany obce, - možnosť získania finančných prostriedkov z fondov EU, - vysoký podiel kvalifikovanej pracovnej sily v populácii a rast záujmu podnikateľov o inováciu kvalifikovanosti, - partnerstvá na rozvoj vzdelávania na regionálnej úrovni a možné zlepšenie spolupráce školy a ďalších subjektov v rámci komunity, najmä mládežníckych organizácií, - rozvíjajúci sa systém kariérového poradenstva vytvára predpoklad pre výber profesie v súlade s potrebami trhu práce, - prepojenie stratégie rozvoja regiónov so štruktúrou študijných a učebných odborov, - spolupráca s podnikmi v regióne vrátane zvýšenia prístupu žiakov k moderným strojom a zariadeniam, - partnerstvá na rozvoj vzdelávania na regionálnej úrovni a možné zlepšenie spolupráce školy a ďalších subjektov v rámci komunity, najmä mládežníckych organizácií, - konkurencia škôl a iných inštitúcií v rámci miestnej komunity, - opatrenia štátu zabezpečujúce rovnosť prístupu k vzdelávaniu, integráciu a reintegráciu, - tendencia využívať moderné formy vzdelávania a diverzifikovať príležitosti na celoživotné vzdelávanie, 	<ul style="list-style-type: none"> - vplyv nežiadúcich javov na deti a mládež (závislosti, konzumné kultúry...), - nedostatok finančných prostriedkov na údržbu existujúcich športových objektov, - nedostatočné materiálne zabezpečenie a podpora talentovanej mládeže v jednotlivých druhoch športov, - nárast sociálnej ohrozenosti mládeže, - nedostatok finančných prostriedkov na výstavbu nových športovo-rekreačných objektov, - nevyhovujúca štruktúra kvalifikácie pracovnej sily, - nízka účasť rezortov, samosprávy a sociálnych partnerov na tvorbe obsahu vzdelávania, - pretrvávajúca rigidita a narastanie izolovanosti systému vzdelávania od potrieb ekonomiky, - deformovaný trh práce, ktorý bude vyžadovať len určitý typ kvalifikácie, - nerealizovanie stratégií, koncepcií a rozvojových impulzov v oblasti formálneho a neformálneho vzdelávania, - deformovaný trh práce, ktorý bude vyžadovať len určitý typ kvalifikácie, - úzky vzťah medzi sociálno-ekonomickou situáciou rodiny a dosiahnutou úrovňou vzdelania detí, - skeptické vnímanie hodnoty štúdia obyvateľstvom, - nízky podiel HDP vynakladaný na vzdelávanie, - slabá reflexia príčin znižovania kvality vzdelávania v pripravovaných zámeroch reforiem,



- záujem škôl, vzdelávacích inštitúcií a tretieho sektora o zapojenie do medzinárodnej spolupráce a do výchovno-vzdelávacích programov a projektov,	
---	--

5.6 KULTÚRA

Silné stránky	Slabé stránky
<ul style="list-style-type: none">- dlhoročná história obce, tradície,- prítomnosť kultúrnych pamiatok (kostol),- rozvoj a uchovávanie kultúrnych tradícií a folklóru,- dobré kultúrne povedomie obyvateľov,- existencia kultúrneho domu,	<ul style="list-style-type: none">- nedostatok finančných prostriedkov pre činnosť zariadení a pre ich rozvoj,- chýbajúce tradičné, každoročne organizované kultúrne podujatia,- nerozvinutá kultúrna turistika,- absencia združenia, záujmového krúžku v oblasti kultúry,- negatívny stav kultúrneho domu – potrebná výmena strešnej krytiny, zateplenie budovy,- potrebná rekonštrukcia sociálnych zariadení v priestoroch kultúrneho domu,- slabá propagácia a reklama kultúrnych aktivít obce,- nedostatočné materiálne vybavenie na kultúrne a vzdelávacie podujatia,- chátrajúci stav kultúrnych pamiatok,- neexistencia zariadenia propagujúceho tradičné remeslá z okolia obce,
Príležitosti	Ohrozenia
<ul style="list-style-type: none">- rekonštrukcia kultúrneho domu,- usporadúvanie Dňa obce,- spracovanie ročného programu kultúrnych podujatí,- usporadúvanie výročných kultúrnych podujatí pri príležitosti prvej zmienky o obci,- každoročné folklórne slávnosti,- lepšia koordinovanosť a propagácia kultúrnych aktivít obce,- výstavba izby folklóru a zvyklostí obce,- výstavba remeselného dvora,- rozvoj sponzorovania kultúry,- obnova zanikajúcich tradícií,- vydanie multimediálnych propagačných materiálov o obci, jej kultúrnom dedičstve a tradícií,- zefektívnenie spolupráce s okolitými obcami na regionálnej úrovni,- možnosť získania finančných prostriedkov z fondov EU,	<ul style="list-style-type: none">- nezáujem obyvateľov o rozvoj svojho kultúrneho povedomia,- slabá podpora kultúry zo strany štátu a VUC,- posun priorit mládeže ku konzumnej kultúre,- nedostatok finančných prostriedkov na šírenie miestnej kultúry za hranice katastrálneho územia na obce,- neuskutočnená rekonštrukcia kultúrneho domu,

5.7 CESTOVNÝ RUCH A PUBLIC RELATION

Silné stránky	Slabé stránky
<ul style="list-style-type: none">- bohaté kultúrne dedičstvo,- prírodné krásy v okolí obce,- CHKO Malé Karpaty,- veľký počet povrchových prírodných útvarov,- strategická východisková poloha na poznávacie výlety do širšieho okolia obce,- početné množstvo turistických chodníkov,- početné množstvo cykloturistických trás,- existencia poľovníckeho revíru,	<ul style="list-style-type: none">- málo rozvinutý cestovný ruch,- chýba rekreačné zázemie obce,- nedostatočná propagácia goodwillu a CR obce,- neexistencia www stránky obce,- nedostatočné služby v oblasti cestovného ruchu,- slabá kooperácia s cestovnými kancelárkami,- slabá propagácia tradičných umení a remesiel v obci,- nedostatok športovísk potenciálne využiteľných návštevníkmi obce,
Príležitosti	Ohrozenia
<ul style="list-style-type: none">- možnosť rozvíjať agroturistiku,- možnosť rozvoja oddychovej turistiky v okolí,- možnosti rozvoja cykloturistických, jazdeckých a náučných chodníkov,- vytypovanie lokality na rozvoj rekreačných aktivít,	<ul style="list-style-type: none">- prítomnosť prírodných hodnôt výrazne obmedzí rozvoj aktivít cestovného ruchu v obci,- nízka tvorba disponibilných zdrojov ekonomických subjektov zamedzí rozvoju podnikateľských aktivít,- náročné získavanie úverových zdrojov,



<ul style="list-style-type: none">- výstavba rekreačného zariadenia v majetku obce,- výstavba rekreačného príslušenstva pri rekreačnom zariadení,- spracovať multimedialne propagačné materiály obce v rôznych jazykových mutáciách,- zefektívnenie spolupráce s okolitými obcami na regionálnej úrovni,- možnosť získania finančných prostriedkov z fondov EU- rozvíjať rodinnú rekreáciu,- vypracovať projekt obnovy nevyužívaných objektov pre CR,	<ul style="list-style-type: none">- neochota ľudí investovať a započat' podnikateľské aktivity v cestovnom ruchu,- zaostávanie obce v rozvoji CR sa nakoniec odrazí v úrovni kvality života jeho obyvateľov,- predstih „konkurenčných obcí“ v oblasti poznávacej turistiky, športovej a pobytovej turistiky,
---	--

6 STRATEGICKÉ CIELE ROZVOJA

STRATEGICKÝ CIEĽ

Na základe analýzy súčasnej situácie a predpokladov ďalšieho rozvoja sa navrhuje pre obec Dlhá nasledovný strategický cieľ:

„Zabezpečiť trvalo udržateľný rozvoj obce Dlhá, ktorý bude zameraný hlavne na trvalý ekonomický rast za predpokladu plného využitia existujúceho ako aj budúceho potenciálu obce. Hlavné rozvojové oblasti pre obec sú tunajšie prírodné podmienky vhodné na aktívnu a pasívnu rekreáciu, ktoré je nevyhnutné v plnej miere využiť v prospech obyvateľov obce a jej ďalšieho spoločenského, kultúrneho a hospodárskeho rozvoja. Do budúcnosti sa bude potrebné zamerať na ďalší rozvoj poľnohospodárskej produkcie, ktorá by sa mala orientovať viac na ekonomicky výhodnejšiu rastlinnú a živočíšnu výrobu, s podporou tunajších klimatických a prírodných podmienok. Ďalším cieľom by malo byť vytváranie vhodných podmienok pre rozvoj cestovného ruchu z hľadiska výhodnej alokácie obce v blízkosti CHKO Malé Karpaty.“

Formulácia strategického cieľa vychádza z predpokladu, že budú vytvorené podmienky pre stabilizáciu, rozvoj a adaptáciu ekonomicky aktívnych a výkonných subjektov. Zvyšovanie výkonnosti hospodárstva na udržateľnej úrovni v dlhodobom horizonte a rast jeho konkurencieschopnosti je považované za prioritu. Zároveň však musia byť vytvorené také podmienky, aby sa nezvyšovali výdavky verejných prostriedkov, ale aby nastala ich konsolidácia za účelom podpory nových rozvojových projektov.

Navrhovaná stratégia vychádza zo strategických prístupov v rámci regionálneho rozvoja, ktoré sú postavené na:

- aktivizácii nedostatočne využívaného potenciálu a podpore hospodárskeho rozvoja obce a okolia,
- rozšírení a zvýšení podielu aktivít na úrovni partnerstva,
- aktivizácii nástrojov riadenia verejných výdavkov za účelom ich zníženia.

Súbežne je však potrebné venovať pozornosť aj rozvíjaniu ľudských zdrojov. Hlavným zámerom stratégie v tejto oblasti je zapojenie viacerých subjektov a postup riešenia danej problematiky v rámci partnerstva. V oblasti vybavenia územia dopravnou infraštruktúrou sa stratégia orientuje hlavne na vybudovanie prepojenia regiónu tak, aby bola zabezpečená napojenosť na dopravné koridory v dostatočnom čase a kvalite. Okrem zlepšenia dopravnej obslužnosti sa pozornosť venuje aj rozvoju informačnej spoločnosti. Stratégia v oblasti životného prostredia je zameraná na zlepšenie situácie zavádzaním nových ekologických metód výroby energie, novým prístupom občanov k ochrane životného prostredia. Stratégia je založená na eliminácii kľúčových disparít, ktoré sú bariérou rozvoja a na využití pozitívnych výhod, ktoré poskytujú príležitosti pre dlhodobý rast. To je



možné uskutočniť len na úrovni partnerstva spoluprácou verejného a súkromného sektoru a integrovaným prístupom k riešeniu ekonomických, sociálnych a environmentálnych aspektov.

Na dosiahnutie strategického cieľa budú podporovať globálne ciele podľa jednotlivých kľúčových odvetví. Uvedené ciele plne korešpondujú s hlavnými cieľmi definovanými v PHSR Trnavského samosprávneho kraja a podporujú jeho naplnenie.

GLOBALNE CIELE ROZVOJA

Globálne ciele rozvoja definujú strategický zámer za príslušnú prioritnú rozvojovú oblasť. Strategický zámer je následne rozpracovaný na jednotlivé ciele rozvoja, ktoré sú zabezpečované príslušnými opatreniami.

6.1 Hospodárstvo a vedecko-technický rozvoj.

6.2 Technická infraštruktúra.

6.3 Životné prostredie.

6.4 Sociálna oblasť a zdravotníctvo.

6.5 Školstvo a šport.

6.6 Kultúra.

6.7 Cestovný ruch a public relations.

6.1 HOSPODÁRSTVO A VEDECKO-TECHNICKÝ ROZVOJ

Strategický zámer

Zlepšiť podmienky pre rozvoj podnikateľských aktivít, s dôrazom na zvýšenie úrovne zamestnanosti a úrovne a kvality služieb pre obyvateľov obce. V oblasti priemyslu je potrebné okrem zachovania stabilných prvkov výroby všetkými možnými opatreniami podporovať vytváranie nových pracovných príležitostí. Z uvedeného dôvodu sa predpokladá zriadenie novej priemyselnej zóny v južnej časti obce, ktorá by významným spôsobom pozitívne ovplyvnila zamestnanosť a ekonomickú stabilitu v obci.

Cieľ 6.1.1	Podpora malého a stredného podnikania zo strany obce
Opatrenie 6.1.1.1	Spracovať stratégiu podpory podnikania a zvýšenia informovanosti o možnostiach podpory zo strany obce, VÚC, štátu a EÚ.
Aktivita	Vypracovanie analýzy možností rozvoja podnikateľských aktivít v obci. Analýza a priebežná aktualizácia verejných výdavkových programov pre podporu podnikania. Prezentácia foriem podpory podnikateľských subjektov zo strany obce.
Opatrenie 6.1.1.2	Vytvorenie ekonomických a technických podmienok pre výstavbu priemyselnej zóny v obci - príprava územia a realizácia infraštruktúry.
Aktivita	Výkup súkromných pozemkov pre uskutočnenie investičnej výstavby Spracovanie technickej dokumentácie. Realizácia investičnej výstavby prípravy pozemkov – inžinierske siete. Výstavba výrobných a montážnych hál.
Opatrenie 6.1.1.3	Vymedziť prenajímateľné obecné priestory pre potrebné služby a remeselné dielne.
Aktivita	Rekonštrukcia vybraných budov v obecnom vlastníctve a ich príprava na prenájom podnikateľským subjektom.
Opatrenie 6.1.1.4	Vypracovať postup podpory, výučby a rozvoja tradičných remesiel v obci.
Aktivita	Vytvoriť materiálne finančné a personálne podmienky pre rozvoj tradičných remesiel v obci. Nadviazať spoluprácu vzdelávacích inštitúcií, obce, podnikateľských subjektov a obyvateľov obce pri výučbe a prezentácii tradičných remesiel.
Opatrenie 6.1.1.5	Zvýšenie kapacít informačných a poradenských služieb a podpora vzdelávania firiem.
Aktivita	Zabezpečenie personálnych a technických kapacít na poskytovanie informačných a poradenských služieb.
Opatrenie 6.1.1.6	Podpora budovania kooperačných sietí malých a stredných firiem.
Aktivita	Vytvoriť inštitucionálne podmienky na podporu MSP so susednými obcami. Analýza predpokladov budovania kooperačných sietí malých a stredných firiem v obci a jej okolí. Tvorba stratégie budovania kooperačných sietí malých a stredných firiem.



Opatrenie 6.1.1.7 Aktivity	Podporovanie zavádzania remeselníckych dielní pre remeslá, ktoré sú pre obec typické. Výber a rekonštrukcia vhodných budov na alokáciu remeselného dvora. Zabezpečenie personálnych kapacít. Materiálne zabezpečenie remeselných dvorov predmetmi s kultúrohistorickou hodnotou.
Opatrenie 6.1.1.8 Aktivity	Rekonštrukcia existujúcej zastaralej priemyselnej zóny, s dôrazom na zavádzanie nových technológií. Výriešenie vlastníckych vzťahov. Návrh alternatív rozvoja existujúcich priemyselných zón. Vypracovanie technickej dokumentácie. Rekonštrukcia priemyselnej zóny.
Opatrenie 6.1.1.9 Aktivity	Zakladanie malých a stredných podnikov s majetkovou účasťou obce. Analýza možností rozvoja podnikateľských aktivít obcou. Spracovanie podnikateľského zámeru obce. Príprava podmienok pre založenie podnikateľského subjektu. Založenie podnikateľského subjektu.
Opatrenie 6.1.1.10 Aktivity	Rekonštrukcia obecných budov pre účely prenájmu podnikateľským subjektom. Vypracovanie technickej dokumentácie. Rekonštrukcia budov.
Opatrenie 6.1.1.11 Aktivity	Výstavba nájomných bytov v obci. Výber lokality. Vypracovanie technickej dokumentácie. Výstavba nájomných bytov.
Opatrenie 6.1.1.12 Aktivity	Rozvoj agroturistiky - zriadenie chovu koní s príslušenstvom a ubytovacích zariadení. Vypracovanie technickej dokumentácie a podnikateľského plánu. Výstavba hospodárskej časti. Výstavba ubytovacej časti. Zabezpečenie chovu.
Opatrenie 6.1.1.13 Aktivity	Zriadenie obecnej pekárne. Vypracovanie podnikateľského plánu a štúdie uskutočniteľnosti. Príprava vhodných priestorov. Nákup technológie.
Opatrenie 6.1.1.14 Aktivity	Rekonštrukcia infraštruktúry hospodárskeho dvora poľnohospodárskeho družstva. Vypracovanie technickej dokumentácie. Rekonštrukcia vodovodných sietí, odpadovej infraštruktúry, elektrických rozvodov. Rekonštrukcia cestnej infraštruktúry.
Opatrenie 6.1.1.15 Aktivity	Rekonštrukcia budov a hál v areáli hospodárskeho dvora PD. Vypracovanie technickej dokumentácie. Rekonštrukcia hál a budov.
Opatrenie 6.1.1.16 Aktivity	Nákup novej technológie do hospodárskeho dvora PD. Vypracovanie podnikateľského plánu a štúdie uskutočniteľnosti. Obstaranie technológie.

Cieľ 6.1.2	Podpora tradičných odvetví priemyslu
Opatrenia 6.1.2.1 Aktivity	Zavádzanie nových technológií do súčasných výrobných prevádzok. Podpora podnikateľov zavádzajúcich výrobu na báze progresívnych technológií, pomoc pri získavaní nenávratných finančných prostriedkov zo Štrukturálnych fondov na tento účel.
Opatrenia 6.1.2.2 Aktivity	Podporovať rozvoj tých odvetví priemyslu, pre ktorých rozvoj sú v okolí obce vytvorené ideálne podmienky. Podpora rozvojových zámerov súkromnej sféry, ktoré sú v súlade s potrebami rozvoja obce a ktoré sú efektívne z pohľadu tvorby nových pracovných miest.
Opatrenia 6.1.2.3 Aktivity	Podpora výroby a podnikateľských subjektov, ktoré využívajú surovinové zdroje regiónu. Podpora spracovateľov miestnych surovín finančnými a nefinančnými opatreniami. Podpora rozvoja živnostenského podnikania, ktoré sa zameriava hlavne na využívanie miestnej surovinovej základne. Vytvorenie vhodného daňového prostredia pre uvedené podnikateľské subjekty.



6.2 TECHNICKÁ INFRAŠTRUKTÚRA

Strategický zámer

Rozvoj komplexnej infraštruktúry podporujúcej rozvoj obce a zohľadňujúcej rast kvality životného prostredia. Rozvoj infraštruktúry bude smerovať hlavne k jej rozšíreniu na potenciálne priemyselné zóny v obci, ako aj na rekonštrukciu súčasnej infraštruktúry – vodovodnej, elektrickej, cestnej.

Cieľ 6.2.1	Rozvoj dopravnej infraštruktúry
Opatrenie 6.2.1.1 Aktivita	Rekonštrukcia povrchu vozovky štátnej cesty. Vypracovanie technickej dokumentácie. Rekonštrukcia cesty.
Opatrenie 6.2.1.2 Aktivita	Úprava miestnych komunikácií a výstavba chodníkov. Analýza súčasného stavu miestnych komunikácií. Vypracovanie technickej dokumentácie. Rekonštrukcia miestnych komunikácií.
Opatrenie 6.2.1.3 Aktivita	Budovanie miestnych cyklotrás. Vypracovanie technickej dokumentácie. Výstavba cyklotrás.
Opatrenie 6.2.1.4 Aktivita	Rekonštrukcia/výstavba zastávok SAD. Rekonštrukcia/výmena zastávok SAD.
Opatrenie 6.2.1.5 Aktivita	Výstavba parkoviska pri obecnom cintoríne. Spracovanie technickej dokumentácie. Výstavba cintorína.

Cieľ 6.2.2	Rozvoj občianskej infraštruktúry
Opatrenie 6.2.2.1 Aktivita	Rozšírenie intravilánu obce vzhľadom na potenciálnu výstavbu IBV, prípadne priemyselné zóny. Vypracovanie technickej dokumentácie. Príprava pozemkov a inžinierskych sietí.
Opatrenie 6.2.2.2 Aktivita	Rekonštrukcia miestneho vodovodu. Analýza technického stavu vodovodnej siete. Výber dodávateľa na výkon rekonštrukčných prác. Rekonštrukcia vodovodnej siete.
Opatrenie 6.2.2.3 Aktivita	Rekonštrukcia a rozšírenie verejného osvetlenia. Vypracovanie technickej dokumentácie a príprava projektového spisu. Rekonštrukcia a výstavba verejného osvetlenia v neosvetlenej časti obce a v priemyselnej časti obce.
Opatrenie 6.2.2.4 Aktivita	Výstavba splaškovej kanalizácie. Spracovanie technickej dokumentácie. Výber dodávateľa – verejná súťaž. Výkon pozemných prác. Výstavba kanalizácie.
Opatrenie 6.2.2.5 Aktivita	Revitalizácia centrálnej zóny obce. Vypracovanie technickej dokumentácie a príprava projektového spisu. Úprava verejných plôch.
Opatrenie 6.2.2.6 Aktivita	Rekonštrukcia mostov a lávok. Vypracovanie technickej dokumentácie a príprava projektového spisu. Rekonštrukcia mostov a lávok.
Opatrenie 6.2.2.7 Aktivita	Zriadenie verejného Internetu. Inštalácia vysielačov a prijímacích antén. Pripojenie domácností.
Opatrenie 6.2.2.8 Aktivita	Regulácia koryta miestneho Podhájskeho potoka prechádzajúceho cez obec. Analýza súčasného stavu. Vypracovanie technickej dokumentácie. Spevnenie a regulácia koryt miestnych potokov.



Opatrenie 6.2.2.9 Aktivity	Rekonštrukcia domu smútku. Spracovanie technickej dokumentácie. Rekonštrukcia domu smútku.
Opatrenie 6.2.2.10 Aktivity	Výstavba bezdrôtového rozhlasu. Spracovanie technickej dokumentácie. Výber dodávateľa – verejná súťaž. Inštalácia bezdrôtového rozhlasu.
Opatrenie 6.2.2.11 Aktivity	Rekonštrukcia oplotenia cintorína, ochrana a údržba porastov v okolí cintorína - rozšírenie cintorína. Spracovanie technickej dokumentácie. Výkon rekonštrukčných a rozširovacích prác.
Opatrenie 6.2.2.12 Aktivity	Rekonštrukcia obecného úradu. Spracovanie technickej dokumentácie. Výber dodávateľa výkonu rekonštrukčných prác. Realizácia rekonštrukčných prác – zateplenie budovy, výmena okien.
Opatrenie 6.2.2.13 Aktivity	Rekonštrukcia hasičskej zbrojnice. Spracovanie technickej dokumentácie. Rekonštrukcia zbrojnice.
Opatrenie 6.2.2.14 Aktivity	Výstavba ČOV. Spracovanie technickej dokumentácie. Výber a úprava vhodného miesta. Výstavba ČOV a napojenie na kanalizačnú sieť.
Opatrenie 6.2.2.15 Aktivity	Doplniť a udržiavať brehové porasty vodných tokov. Vypracovanie technickej dokumentácie. Výkon pozemných prác.
Opatrenie 6.2.2.16 Aktivity	Realizácia a údržba parkovej úpravy v strede obce. Vypracovanie technickej dokumentácie. Výkon pozemných prác. Výsadba zelene.
Opatrenie 6.2.2.17 Aktivity	Realizácia izolačnej zelene okolo poľnohospodárskeho družstva, navrhovaných výrobných areálov a cintorínov. Vypracovanie technickej dokumentácie. Výkon pozemných prác. Výsadba zelene.

6.3 ŽIVOTNÉ PROSTREDIE

Strategický zámer

Strategickým zámerom obce je nielen zachovanie existujúceho dobrého stavu životného prostredia a zvyšovania jeho kvality, ale aj eliminácia slabých stránok, neustála osвета, výchova a informovanosť o stave životného prostredia.

Cieľ 6.3.1

Nakladanie s komunálnym a drobným stavebným odpadom



Opatrenie 6.3.1.1	V súlade s prijatými koncepciami zabezpečiť permanentné znižovanie podielu skladovanej časti odpadov, k čomu organizovať mobilné zbory textílií, kovového odpadu, viacvrstvových obalov nebezpečných odpadov. Zvýšiť environmentálne povedomie ľudí. Zabezpečenie zberného kontajneru 2 x ročne. Zabezpečenie zberu nebezpečných odpadov.
Aktivita	
Opatrenie 6.3.1.2	Zabezpečiť separáciu komunálneho odpadu v celej obci. Ekonomicky motivovať obyvateľstvo. Zabezpečiť požadované podmienky pre realizáciu separovaného zberu.
Aktivita	
Opatrenie 6.3.1.3	Zabezpečiť likvidáciu čiernych skládok v obci. Lokalizácia čiernych skládok. Likvidácia skládok.
Aktivita	
Opatrenie 6.3.1.4	Výstavba obecného kompostoviska. Vypracovanie technickej dokumentácie. Výber vhodnej lokality a výstavba kompostoviska.
Aktivita	
Opatrenie 6.3.1.5	Výstavba zberného dvora pre separovaný zber.
Aktivita	Vypracovanie technickej dokumentácie. Výber vhodnej lokality a výstavba ZD.
Opatrenie 6.3.1.6	Zvyšovanie environmentálneho povedomia obyvateľov. Finančné a personálne zabezpečenie.
Aktivita	
Opatrenie 6.3.1.7	Obstaranie veľkoobjemových kontajnerov v obci. Finančné zabezpečenie.
Aktivita	

Cieľ 6.3.2**Informovanosť a poradenstvo**

Opatrenie 6.3.2.1	Spracovať koncepciu zabezpečenia informovanosti, poradenstva a prevencie v oblasti ŽP. Trvale preferovať poradenstvo a prevenciu pred represiou.
Aktivita	Vypracovanie koncepcie pre ochranu životného prostredia v obci. Prezentácia a šírenie osvedy v oblasti životného prostredia.

Cieľ 6.3.3**Ochrana a racionálne využívanie vôd**

Opatrenie 6.3.3.1	Zabezpečiť výstavbu kanalizačnej siete a spustenie čističky odpadových vôd, znížiť množstvo znečisťujúcich látok vo vypúšťaných odpadových vodách na limitovanú úroveň.
Aktivita	Výstavba kanalizačnej siete. Napojenie domácností. Spustenie ČOV.
Opatrenie 6.3.3.2	Zabezpečiť dostatok kvalitnej pitnej vody, minimalizovať straty vo vodovodných sieťach.
Aktivita	Údržba existujúcej vodovodnej siete. Pravidelný monitoring vodovodnej siete. Výstavba regulačnej stanice pre miestny vodovod.
Opatrenie 6.3.3.3	Obnoviť prirodzené vodozádržné funkcie tokov a inundačných území (obnoviť staré korytá).
Aktivita	Rekultivácia existujúcich koryt vodných tokov v obci. Pravidelný monitoring.
Opatrenie 6.3.3.4	Zamedziť možnostiam znečistenia povrchových vôd tunajším poľnohospodárskym družstvom.
Aktivita	Pravidelný monitoring.

Cieľ 6.3.4**Ochrana ovzdušia**

Opatrenie 6.3.4.1	Zabezpečiť zníženie produkovaných emisií hlavným zdrojom znečistenia – domácnosti.
Aktivita	Obmedziť spaľovaniu fosílnych palív. Prechod na alternatívne zdroje vykurovania.



6.4 SOCIÁLNA OBLASŤ A ZDRAVOTNÍCTVO

Strategický zámer

Neustále rozvíjať širokú paletu sociálnych a zdravotných služieb poskytovaných v obci. Dbáť o ich dostupnosť, kvalitu a vzájomnú vyváženosť za účelom dosiahnutia dôstojných podmienok života všetkých kategórií obyvateľov obce.

Cieľ 6.4.1	Doplniť chýbajúcu infraštruktúru sociálnych zariadení v obci a zvýšiť ich kvalitu.
Opatrenie 6.4.1.1 Aktivita	Vybudovať/zriaďiť zariadenie poskytujúce sociálne služby (dom opatrovateľskej služby). Výber vhodnej alternatívny zariadenia zariadenia. Vypracovanie technickej dokumentácie. Realizácia – výstavba / rekonštrukcia budovy pre zariadenie poskytujúce sociálne služby.
Opatrenie 6.4.1.2 Aktivita	Vybudovať/zriaďiť zariadenie poskytujúce sociálne služby - domov dôchodcov. Výber vhodnej alternatívny zariadenia zariadenia. Vypracovanie technickej dokumentácie. Realizácia – výstavba / rekonštrukcia budovy pre zariadenie poskytujúce sociálne služby.
Opatrenie 6.4.1.3 Aktivita	Výstavba nájomných bytov v obci. Výber lokality. Vypracovanie technickej dokumentácie. Výstavba nájomných bytov.

Cieľ 6.4.2	Zlepšiť úroveň poskytovania zdravotníckych a sociálnych služieb.
Opatrenie 6.4.2.1 Aktivita	Zlepšenie úrovne poskytovania domácej ošetrovateľskej starostlivosti, rozšírenie jej služieb o poskytovanie rehabilitačných cvičení. Zvýšenie kvality poskytovaných služieb. Zvýšenie personálnych kapacít v prípade potreby.
Opatrenie 6.4.2.2 Aktivita	Zabezpečiť aspoň raz mesačne poradňu v obci. Zabezpečenie personálnych kapacít. Zabezpečenie priestorov.
Opatrenie 6.4.2.3 Aktivita	Zabezpečiť dostupnosť zdravotnej starostlivosti pre dospelých občanov. Zabezpečiť v súčinnosti s okresným mestom a spádovou obcou pre oblasť poskytovania zdravotníckych služieb ich maximálnu dostupnosť.
Opatrenie 6.4.2.4 Aktivita	Zabezpečovať komplexnú zdravotnú starostlivosť o starých ľudí a dlhodobo chorých. Analýza dopytu po uvedených službách. Zabezpečenie personálnych kapacít, priestorov a finančných prostriedkov.
Opatrenie 6.4.2.5 Aktivita	Zvýšiť úroveň poskytovaných sociálnych služieb. Zvýšenie kvality poskytovaných služieb. Zvýšenie personálnych kapacít v prípade potreby.
Opatrenie 6.4.2.6 Aktivita	Podporiť služby pre marginalizované skupiny občanov a týrané ženy. Analýza dopytu po uvedených službách Zabezpečenie personálnych kapacít. Zabezpečenie priestorov.
Opatrenie 6.4.2.7 Aktivita	Rozšírenie opatrovateľskej služby. Finančné a personálne zabezpečenie.
Opatrenie 6.4.2.8 Aktivita	Zriadenie klubu dôchodcov. Príprava priestorového vybavenia. Príprava materiálneho vybavenia.
Opatrenie 6.4.2.9 Aktivita	Zabezpečenie stravovania pre dôchodcov a soc. odkázaných. Zabezpečenie priestorov. Obstaranie vnútorného vybavenia.
Opatrenie 6.4.2.10 Aktivita	Zriadenie klubu mladých. Príprava priestorového vybavenia. Príprava materiálneho vybavenia.



6.5 ŠKOLSTVO A ŠPORT

Strategický zámer

Zabezpečenie všestranného rozvoja detí a mládeže. Zlepšenie technického stavu a vybavenia školy. V športe umožniť ponuku čo najširšej palety služieb, zabezpečiť čo najefektívnejšie a transparentné využitie verejných financií ku prospechu všetkých občanov obce. Podpora existujúcich športových podujatí, ako aj vytváranie vhodných podmienok pre rozvoj rôznych druhov športu nielen pre obyvateľov obce.

Cieľ 6.5.1 Budovanie a rozvoj školskej infraštruktúry.	
Opatrenie 6.5.1.1 Aktivita	Modernizovať a rekonštruovať budovu materskej školy. Výmena plastových okien. Zateplenie budov. Výmena strešnej krytiny.
Opatrenie 6.5.1.2 Aktivita	Modernizácia vnútorného vybavenia materskej školy. Výber vhodného dodávateľa. Nákup zariadení.
Opatrenie 6.5.1.3 Aktivita	Rekonštrukcia a rozšírenie priestorov športového areálu. Spracovanie technickej dokumentácie. Výber vhodnej lokality. Výstavba ihriska.
Opatrenie 6.5.1.4 Aktivita	Rozšírenie priestorov obecnej knižnice. Obstaranie vnútorného vybavenia. Rozšírenie knižničného fondu.
Opatrenie 6.5.1.5 Aktivita	Zriadenie učebne s výpočtovou technikou. Obstaranie PC vybavenia.
Opatrenie 6.5.1.6 Aktivita	Výstavba altánku a športového ihriska v priestoroch areálu materskej školy. Výstavba altánku.
Opatrenie 6.5.1.7 Aktivita	Obstaranie počítačového vybavenia a napojenie na internet v priestoroch knižnice. Nákup výpočtovej techniky.
Opatrenie 6.5.1.8 Aktivita	Realizácia vzdelávacích kurzov v oblasti výpočtovej techniky. Finančné a personálne zabezpečenie.
Opatrenie 6.5.1.9 Aktivita	Realizácia vzdelávacích kurzov v oblasti tradičných remesiel. Finančné a personálne zabezpečenie.
Opatrenie 6.5.1.10 Aktivita	Realizácia vzdelávacích kurzov v oblasti malého podnikania. Finančné a personálne zabezpečenie.

Cieľ 6.5.2.	Trvalé skvalitňovanie vyváženej ponuky výkonnostného a rekreačného športu.
--------------------	---



Opatrenie 6.5.2.1 Aktivita	Výbudovanie športového areálu „Zdravie“ v obci. Výber lokality a spracovanie technickej dokumentácie. Výstavba areálu.
Opatrenie 6.5.2.2 Aktivita	Výstavba cykloturistických trás. Spracovanie technickej dokumentácie. Výstavba trás.
Opatrenie 6.5.2.3 Aktivita	Rekonštrukcia tribúny a šatní pre potreby futbalového ihriska. Vypracovanie technickej dokumentácie. Rekonštrukcia príslušenstva.
Opatrenie 6.5.2.4 Aktivita	Vytváranie materiálnych a finančných podmienok na rozvoj výkonnostného a rekreačného športu v obci. Zabezpečenie materiálno-technického a finančného vybavenia.
Opatrenie 6.5.2.5 Aktivita	Podpora organizácie športových podujatí regionálneho významu. Zabezpečenie personálnych kapacít. Zabezpečenie materiálno-technického a finančného vybavenia.
Opatrenie 6.5.2.6 Aktivita	Podpora športových aktivít zdravotne postihnutých občanov. Zabezpečenie materiálno-technického a finančného vybavenia.
Opatrenie 6.5.2.7 Aktivita	Podporovať talentovanú mládež. Zabezpečenie materiálno-technického a finančného vybavenia.
Opatrenie 6.5.2.8 Aktivita	Spolupracovať s občianskymi združeniami, inými právnickými a fyzickými osobami, pôsobiacimi v oblasti telesnej kultúry. Zabezpečenie personálnych kapacít.
Opatrenie 6.5.2.9 Aktivita	Rekonštrukcia oplotenia futbalového ihriska. Rekonštrukcia oplotenia.
Opatrenie 6.5.2.10 Aktivita	Výstavba zavlažovacieho zariadenia pre potreby futbalového areálu. Spracovanie technickej dokumentácie. Výstavba zavlažovacieho zariadenia.
Opatrenie 6.5.2.11 Aktivita	Výstavba miestností nad šatňami FK. Spracovanie technickej dokumentácie. Výstavba miestností. Obstaranie zariadenia.
Opatrenie 6.5.2.12 Aktivita	Výstavba zóny s posedením a altánkom s murovaným ohniskom v areáli futbalového ihriska. Spracovanie technickej dokumentácie. Výstavba altánku.

6.6 KULTÚRA

Strategický zámer

Trvalé pôsobenie na kultúrne povedomie obyvateľov širokou paletou kultúrnych aktivít organizovaných externými subjektami. Existencia dôstojných priestorov pre kultúrne aktivity je povinnosť obce. Priebežná a kreatívna propagácia podujatí má vplyv na imidž obce a tým aj na cestovný ruch.

Cieľ 6.6.1	Zachovanie kultúrne-historického potenciálu obce a rozvoj kultúrnych, informačných a voľnočasových aktivít v nadväznosti na rozvoj cestovného ruchu na regionálnej a miestnej úrovni.
------------	---



Opatrenie 6.6.1.1	Revitalizácia a modernizácia KD na propagačné a kultúrne centrum.
Aktivita	Vypracovanie technickej dokumentácie. Výkon rekonštrukčných prác
Opatrenie 6.6.1.2	Rekonštrukcia tradičnej architektúry a zriadenie stálych expozícií z pôvodného štýlu života obyvateľov vo obci.
Aktivita	Výber vhodných objektov. Výriešenie vlastníckych vzťahov. Rekonštrukcia a vybavenie expozície.
Opatrenie 6.6.1.3	Prepojiť obec so subjektami cestovného ruchu, agroturistiky.
Aktivita	Zabezpečenie personálnych kapacít.
Opatrenie 6.6.1.4	Budovanie remeselníckych dvorov.
Aktivita	Výber a rekonštrukcia vhodných budov na alokáciu remeselného dvora. Zabezpečenie personálnych kapacít. Materiálne zabezpečenie remeselných dvorov predmetmi s kultúrohistorickou hodnotou.
Opatrenie 6.6.1.5	Vybudovanie turistických a náučných trás pre žiakov, študentov, rodiny s deťmi, priemerných aj náročných klientov s využitím kultúro – historického, folklórneho aj prírodného bohatstva.
Aktivita	Zabezpečenie personálnych kapacít. Výber vhodných trás. Spracovanie technickej dokumentácie. Realizácia výstavby.
Opatrenie 6.6.1.6	Zachovanie a rozvoj ľudových tradícií (folklórny tanec, hudba a spev, ľudové remeslá, ľudový odev a doplnky, pôvodné bývanie a hospodárenie) a ich maximálne využitie v cestovnom ruchu a agroturistike.
Aktivita	Zabezpečenie priestorov, finančných a materiálnych prostriedkov.
Opatrenie 6.6.1.7	Zabezpečenie ozvučenia spoločenskej sály.
Aktivita	Inštalácia ozvučovacej techniky.
Opatrenie 6.6.1.8	Výstavba otvoreného pódia v obci.
Aktivita	Vypracovanie technickej dokumentácie. Výstavba pódia.
Opatrenie 6.6.1.9	Organizovanie pravidelných kultúrnych podujatí – Deň obce, Hody, atď..
Aktivita	Personálne zabezpečenie.
Opatrenie 6.6.1.10	Zriadenie kultúro-historických expozícií ako súčasť kultúrneho domu.
Aktivita	Vypracovanie technickej dokumentácie. Zriadenie a vybavenie priestorov

Cieľ 6.6.2**Organizačné zabezpečenie**

Opatrenie 6.6.2.1	Spracovať kalendár kultúrnych podujatí na celý rok, tento priebežne aktualizovať. Rozšíriť žánrovú ponuku s orientáciou na hodnotný kultúrny prínos.
Aktivita	Personálne a finančné zabezpečenie. Spracovanie kalendár kultúrnych podujatí.

Cieľ 6.6.3**Propagácia v oblasti kultúry**

Opatrenie 6.6.3.1	Spracovať globálnu koncepciu „propagácie“ histórie obce v multimediálnej forme.
Aktivita	Personálne a finančné zabezpečenie. Spracovanie koncepcie v multimediálnej forme.
Opatrenie 6.6.3.2	Spracovať komplexný informačný bulletin o historickom vývoji a tradíciách obce pre školy aj subjekty cestovného ruchu.
Aktivita	Personálne a finančné zabezpečenie. Spracovanie bulletinu.
Opatrenie 6.6.3.3	Propagácia kultúry na Internete prostredníctvom www stránky obce.
Aktivita	Finančné zabezpečenie. Obsahová analýza www stránky. Priebežná aktualizácia www stránky.



6.7 CESTOVNÝ RUCH A PUBLIC RELATIONS

Strategický zámer

Budovať goodwill obce a dosiahnuť, aby sa stala strediskom cestovného ruchu v oblasti športu, kultúry a turistiky. Využiť prírodný potenciál, ktorý ponúka blízke aj širšie okolie obce.

Cieľ 6.8.1 Účinná propagácia obce.	
Opatrenie 6.8.1.1 Aktivita	Vytvorenie samostatnej www stránky obce. Finančné zabezpečenie. Obsahová analýza www stránky. Pribežná aktualizácia www stránky.
Opatrenie 6.8.1.2 Aktivita	Spracovať globálnu koncepciu propagácie obce v multimediálnej forme. Personálne a finančné zabezpečenie. Spracovanie koncepcie v multimediálnej forme.
Opatrenie 6.8.1.3 Aktivita	Spracovať koncepciu regionálnej spolupráce s okolitými turistickými lokalitami a domácimi i zahraničnými CK. Personálne a finančné zabezpečenie. Spracovanie koncepcie regionálnej spolupráce.
Cieľ 6.8.2 Rekreačno - relaxačné zázemie obce.	
Opatrenie 6.8.2.1 Aktivita	Výstavba oddychovej zóny pri vodnej nádrži Doľany. Spracovanie technickej dokumentácie. Výstavba zóny.
Opatrenie 6.8.2.2 Aktivita	Vybudovanie oddychovej zóny obce s trhoviskom a studňou pri športovom ihrisku. Spracovanie technickej dokumentácie. Vybudovanie zóny.
Opatrenie 6.8.2.3 Aktivita	Rozvoj agroturistiky - zriadenie chovu koní s príslušenstvom a ubytovacích zariadení. Vypracovanie technickej dokumentácie a podnikateľského plánu. Výstavba hospodárskej časti. Výstavba ubytovacej časti. Zabezpečenie chovu.
Opatrenie 6.8.2.4 Aktivita	Výstavba reštauračného zariadenia. Vypracovanie podnikateľského plánu. Vypracovanie technickej dokumentácie. Zriadenie reštaurácie.
Opatrenie 6.8.2.5 Aktivita	Výstavba ubytovacieho zariadenia pri vodnej nádrži. Vypracovanie podnikateľského plánu a štúdie uskutočniteľnosti. Výber a príprava vhodnej lokality. Výstavba zariadenia. Výstavba príslušenstva - príjazdové cesty, parkovacie plochy, verejné priestranstvá.
Opatrenie 6.8.2.6 Aktivita	Vybudovanie športového areálu v obci. Výber vhodnej lokality. Výstavba areálu (tenisové, volejbalové kurty, atď..)
Cieľ 6.8.3 Podpora podnikateľských aktivít v cestovnom ruchu.	
Opatrenie 6.8.3.1 Aktivita	Uzavrieť s podnikateľmi dohody o poskytovaní služieb v agroturistike a cestovnom ruchu a o propagovaní ich služieb obcou. Zabezpečenie personálnych kapacít.
Opatrenie 6.8.3.2 Aktivita	Podporovať podnikateľské subjekty, neziskové organizácie a inštitúcie pri získavaní finančných prostriedkov z grantov a fondov EÚ. Zabezpečenie personálnych kapacít.

7 MERATEĽNÉ INDIKÁTORY

Monitorovanie Programu hospodárskeho a sociálneho rozvoja obce Dlhá sa vykonáva na základe súboru indikátorov priradených k jednotlivým cieľom a opatreniam (ktoré môžu byť priebežne konkretizované). Indikátory podporujú oprávnenosť verejných výdavkov na jednotlivé



opatrenia a zároveň preukazujú ekonomickú účinnosť realizovaných verejných výdavkov. Indikátory budú zároveň základným faktorom pri tvorbe kritérií na čerpanie finančnej podpory z regionálneho rozvojového fondu.

7.1 HOSPODÁRSTVO A VEDECKO-TECHNICKÝ ROZVOJ

Ciele a opatrenia		Merateľné indikátory
Cieľ 6.1.1	Podpora malého a stredného podnikania	zo strany obce.
Opatrenie 6.1.1.1	Spracovať stratégiu podpory podnikania a zvýšenia informovanosti o možnostiach podpory zo strany obce, VÚC, štátu a EÚ.	počet vypracovaných stratégií, počet informovaných subjektov, počet podporených subjektov,
Opatrenie 6.1.1.2	Vytvorenie ekonomických a technických podmienok pre výstavbu priemyselnej zóny v obci - príprava územia a realizácia infraštruktúry - severne od PD..	objem preinvestovaných prostriedkov v SKK, počet novozaložených podnikov, počet novovytvorených pracovných miest,
Opatrenie 6.1.1.3	Vymedziť prenajímateľné obecné priestory pre potrebné služby a remeselné dielne.	m2 zrekonštruovaných plôch pre remeselné dielne, počet novovytvorených pracovných miest, objem vyprodukovanej produkcie v SKK za rok,
Opatrenie 6.1.1.4	Vypracovať postup podpory, výučby a rozvoja tradičných remesiel v obci.	výška prostriedkov prerozdelená v rámci podpory, počet vyskolených remeselníkov, počet novovytvorených pracovných miest,
Opatrenie 6.1.1.5	Zvýšenie kapacít informačných a poradenských služieb a podpora vzdelávania firiem.	počet informovaných subjektov, výška prostriedkov preinvestovaných do zlepšenia informovanosti,
Opatrenie 6.1.1.6	Podpora budovania kooperačných sietí malých a stredných firiem.	počet nových založených podnikateľských subjektov, počet novovytvorených pracovných miest, ekonomická aktivita obce, miera nezamestnanosti v obci,
Opatrenie 6.1.1.7	Podporovanie zavádzania remeselníckych dielní pre remeslá, ktoré sú pre obec typické.	počet nových založených podnikateľských subjektov, počet novovytvorených pracovných miest, objem vyprodukovaného tovaru/služieb v SKK za rok,
Opatrenie 6.1.1.8	Rekonštrukcia existujúcej zastaralej priemyselnej zóny, s dôrazom na zavádzanie nových technológií - areál v centre obce.	objem preinvestovaných SKK, zvýšenie produktivity, zvýšenie objemu vypestovanej produkcie v SKK, počet pracovných miest udržiavaných v dôsledku investícií do moderných technológií,
Opatrenie 6.1.1.9	Zakladanie malých a stredných podnikov s majetkovou účasťou obce.	počet nových založených podnikateľských subjektov, počet novovytvorených pracovných miest, ekonomická aktivita obce, miera nezamestnanosti v obci, objem vyprodukovaného HDP v dôsledku finančnej podpory MSP,
Opatrenie 6.1.1.10	Rekonštrukcia obecných budov pre účely prenájmu podnikateľským subjektom.	tržby z predaja komerčných služieb, počet vytvorených pracovných miest, celková plocha predajných priestorov, počet nových maloobchodných predajní,
Opatrenie 6.1.1.11	Výstavba nájomných bytov v obci.	počet nájomných bytov, celková obytná plocha, počet ubytovaných osôb, SKK z nájomného,
Opatrenie 6.1.1.12	Rozvoj agroturistiky - zriadenie chovu koní s príslušenstvom a ubytovacích zariadení.	počet zriadených ubytovacích kapacít, počet nových návštevníkov obce, tržby z predaja turistických služieb, počet vytvorených pracovných miest,
Opatrenie 6.1.1.13	Zriadenie obecnej pekárne.	počet novovytvorených pracovných miest, objem vyprodukovaného HDP v SKK, priemerný počet pečených chlebov, priemerný počet pečeného pečiva,
Opatrenie 6.1.1.14	Rekonštrukcia infraštruktúry hospodárskeho dvora poľnohospodárskeho družstva.	zvýšenie produktivity, objem vyprodukovaného HDP v SKK, počet novovytvorených pracovných miest,
Opatrenie 6.1.1.15	Rekonštrukcia budov a hál v areáli hospodárskeho dvora PD.	zvýšenie produktivity, objem vyprodukovaného HDP v SKK, počet novovytvorených pracovných miest,
Opatrenie 6.1.1.16	Nákup novej technológie do	zvýšenie produktivity,



	hospodárskeho dvora PD.	objem vyprodukovaného HDP v SKK, počet novovytvorených pracovných miest,
--	-------------------------	---

Ciele a opatrenia		Merateľné indikátory
Cieľ 6.1.2	Podpora tradičných odvetví priemyslu	
Opatrenia 6.1.2.1	Zavádzanie nových technológií do súčasných výrobných prevádzok.	zvýšenie poľnohospodárskej produkcie, zvýšenie konkurencieschopnosti produkcie, zvýšenie tržieb z produkcie, počet zachovaných pracovných miest,
Opatrenia 6.1.2.2	Podporovať rozvoj tých odvetví priemyslu, pre ktorých rozvoj sú v okolí obce vytvorené ideálne podmienky.	výška investícií v SKK, počet nových pracovných miest, zvýšenie tvorby HDP v SKK, tržby z predaja produkcie,
Opatrenia 6.1.2.3	Podpora výroby a podnikateľských subjektov, ktoré využívajú surovinové zdroje regiónu.	počet podporených podnikateľských subjektov, počet nových pracovných miest, tržby z predaja produkcie,

7.2 TECHNICKÁ INFRAŠTRUKTÚRA

Ciele a opatrenia		Merateľné indikátory
Cieľ 6.2.1	Rozvoj dopravnej infraštruktúry	
Opatrenie 6.2.1.1	Rekonštrukcia povrchu vozovky štátnej cesty v obidvoch častiach obce.	km zrekonštruovanej komunikácie, počet nových návštevníkov, hustota dopravy,
Opatrenie 6.2.1.2	Úprava miestnych komunikácií a výstavba chodníkov.	km novovybudovanej komunikácie, km novovybudovaných chodníkov,
Opatrenie 6.2.1.3	Budovanie miestnych cyklotrás.	km vybudovaných cyklotrás,
Opatrenie 6.2.1.4	Rekonštrukcia/výstavba zastávok SAD.	počet zrekonštruovaných zastávok SAD,
Opatrenie 6.2.1.5	Výstavba parkoviska pri obecnom cintoríne.	Počet novovybudovaných parkovacích miest,

Ciele a opatrenia		Merateľné indikátory
Cieľ 6.2.2	Rozvoj občianskej infraštruktúry	
Opatrenie 6.2.2.1	Rozšírenie intravilánu obce vzhľadom na potenciálnu výstavbu IBV, prípadne priemyselné zóny.	m ² upravených plôch pre IBV,
Opatrenie 6.2.2.2	Rekonštrukcia miestneho vodovodu.	km zrekonštruovaného miestneho vodovodu,
Opatrenie 6.2.2.3	Rekonštrukcia a rozšírenie verejného osvetlenia.	osvetlenie obce v %, zníženie spotreby elektrickej energie v dôsledku rekonštrukcie verejného osvetlenia,
Opatrenie 6.2.2.4	Výstavba splaškovej kanalizácie.	počet novopripojených domácností, km novovybudovanej kanalizačnej siete, m ³ odvedenej splaškovej vody,
Opatrenie 6.2.2.5	Revitalizácia centrálnej zóny obce	m ² upravených verejných plôch, ks vysadených nových okrasných krovin a stromov,
Opatrenie 6.2.2.6	Rekonštrukcia mostov a lávok.	počet zrekonštruovaných mostov, počet zrekonštruovaných lávok,
Opatrenie 6.2.2.7	Zriadenie verejného Internetu.	počet novopripojených domácností, počet pripojených podnikateľských subjektov,
Opatrenie 6.2.2.8	Regulácia koryta miestneho Podhájskeho potoka prechádzajúceho cez obec.	km zregulovaných a upravených koryt miestnych tokov,
Opatrenie 6.2.2.9	Rekonštrukcia domu smútku.	počet uskutočnených obradov, m ² zrekonštruovanej strešnej krytiny, m ² zrekonštruovanej podlahovej krytiny,
Opatrenie 6.2.2.10	Výstavba bezdrôtového rozhlasu.	informovanosť obce v %, počet novonainštalovaných reproduktorov,
Opatrenie 6.2.2.11	Rekonštrukcia oplotenia cintorína, ochrana a údržba porastov v okolí cintorína - rozšírenie cintorína.	m ² upravených verejných plôch, počet nových lavíc pre oddych, počet nových návštevníkov, km oplotenia cintorína, km novovybudovaných chodníkov,
Opatrenie 6.2.2.12	Rekonštrukcia obecného úradu.	Zníženie koeficientu prestupu tepla, m ² zrekonštruovanej strešnej krytiny, m ² zrekonštruovanej podlahovej krytiny,
Opatrenie 6.2.2.13	Rekonštrukcia hasičskej zbrojnice.	zníženie koeficientu prestupu tepla, m ² zrekonštruovanej strešnej krytiny, m ² zrekonštruovanej podlahovej krytiny,



Opatrenie 6.2.2.14	Výstavba ČOV.	m ³ vyčistenej splaškovej vody prostredníctvom ČOV, m ³ odvedenej splaškovej vody kanalizáciou, bm novovybudovanej kanalizačnej siete, počet novopripojených domácností,
Opatrenie 6.2.2.15	Doplniť a udržiavať brehovú porasty vodných tokov.	počet vysadených krov a drevín, m ² upravených verejných plôch, počet nových pracovných miest,
Opatrenie 6.2.2.16	Realizácia a údržba parkovej úpravy v strede obce.	počet vysadených krov a drevín, m ² upravených verejných plôch, počet nových pracovných miest,
Opatrenie 6.2.2.17	Realizácia izolačnej zelene okolo poľnohospodárskeho družstva, navrhovaných výrobných areálov a cintorínov.	počet vysadených krov a drevín, m ² upravených verejných plôch, počet nových pracovných miest,

7.3 ŽIVOTNÉ PROSTREDIE

Ciele a opatrenia		Merateľné indikátory
Cieľ 6.3.1	Nakladanie s komunálnym a drobným stavebným odpadom	
Opatrenie 6.3.1.1	V súlade s prijatými koncepciami zabezpečiť permanentné znižovanie podielu skladovanej časti odpadov, k čomu organizovať mobilné zbery textílií, kovového odpadu, viacvrstvových obalov nebezpečných odpadov.	zniženie odpadov v tonách, SKK zo separovaného odpadu,
Opatrenie 6.3.1.2	Zabezpečiť separáciu komunálneho odpadu v celej obci.	objem vyseparovaného odpadu v tonách, SKK zo separovaného odpadu,
Opatrenie 6.3.1.3	Zabezpečiť likvidáciu čiernych skládok v obci.	m ² rekultivovanej plochy čiernych skládok,
Opatrenie 6.3.1.4	Výstavba obecného kompostoviska.	objem uskladneného odpadu v tonách,
Opatrenie 6.3.1.5	Výstavba zberného dvora pre separovaný zber.	objem vyseparovaného odpadu v tonách, SKK zo separovaného odpadu, počet nových pracovných miest,
Opatrenie 6.3.1.6	Zvyšovanie environmentálneho povedomia obyvateľov.	počet uskutočnených prednášok, počet účastníkov prednášok,
Opatrenie 6.3.1.7	Obstaranie veľkoobjemových kontajnerov v obci.	počet obstaraných kontajnerov, objem uskladneného odpadu v tonách,

Ciele a opatrenia		Merateľné indikátory
Cieľ 6.3.2	Informovanosť a poradenstvo	
Opatrenie 6.3.2.1	Spracovať koncepciu zabezpečenia informovanosti, poradenstva a prevencie v oblasti ŽP. Trvale preferovať poradenstvo a prevenciu pred represiou.	počet vypracovaných koncepcií, počet poučených subjektov,

Ciele a opatrenia		Merateľné indikátory
Cieľ 6.3.3	Ochrana a racionálne využívanie vôd	
Opatrenie 6.3.3.1	Zabezpečiť výstavbu kanalizačnej siete a spustenie čističky odpadových vôd, znížiť množstvo znečisťujúcich látok vo vypúšťaných odpadových vodách na limitovanú úroveň.	m ³ vyčistenej splaškovej vody prostredníctvom ČOV, m ³ odvedenej splaškovej vody kanalizáciou, bm novovybudovanej kanalizačnej siete, počet novopripojených domácností,
Opatrenie 6.3.3.2	Zabezpečiť dostatok kvalitnej pitnej vody, minimalizovať straty vo vodovodných sieťach.	bm zrekonštruovaného vodovodu,
Opatrenie 6.3.3.3	Obnoviť prirodzené vodozádržné funkcie tokov a inundačných území (obnoviť staré korytá).	bm obnovených starých koryt,
Opatrenie 6.3.3.4	Zamedziť možnostiam znečistenia povrchových vôd tunajším poľnohospodárskym družstvom.	počet odhalených incidentov, objem uchránených prírodných hodnôt v SKK,

Ciele a opatrenia		Merateľné indikátory
Cieľ 6.3.4	Ochrana ovzdušia	
Opatrenie 6.3.4.1	Zabezpečiť zníženie produkovaných emisií hlavným zdrojom znečistenia – domácnosťami.	Počet domácností s vykurovaním alternatívnymi zdrojmi energie,



7.4 SOCIÁLNA OBLASŤ A ZDRAVOTNÍCTVO

Ciele a opatrenia		Merateľné indikátory
Cieľ 6.4.1	Doplniť chýbajúcu infraštruktúru sociálnych zariadení v obci a zvýšiť ich kvalitu.	
Opatrenie 6.4.1.1	Vybudovať/zriadiť zariadenie poskytujúce sociálne služby (dom opatrovateľskej služby, domov dôchodcov).	Počet nových sociálnych služieb, m ² plochy pre zariadenie sociálnych služieb,
Opatrenie 6.4.1.2	Vybudovať/zriadiť zariadenie poskytujúce sociálne služby - domov dôchodcov.	kapacita zariadenia v osobách, využitelnosť kapacity v %, počet klientov, počet nových pracovných miest,
Opatrenie 6.4.1.3	Výstavba nájomných bytov v obci.	počet nájomných bytov, celková obytná plocha, počet ubytovaných osôb, počet ubytovaných rodín,

Ciele a opatrenia		Merateľné indikátory
Cieľ 6.4.2	Zlepšiť úroveň poskytovania zdravotníckych a sociálnych služieb.	
Opatrenie 6.4.2.1	Zlepšenie úrovne poskytovania domácej ošetrovateľskej starostlivosti, rozšírenie jej služieb o poskytovanie rehabilitačných cvičení.	počet ošetrovaných pacientov,
Opatrenie 6.4.2.2	Zabezpečiť aspoň raz mesačne poradňu v obci.	počet informovaných pacientov,
Opatrenie 6.4.2.3	Zabezpečiť dostupnosť zdravotnej starostlivosti pre dospelých občanov.	zlepšenie dostupnosti v čase, zvýšenie počtu ošetrovaných pacientov,
Opatrenie 6.4.2.4	Zabezpečovať komplexnú zdravotnú starostlivosť o starých ľudí a dlhodobo chorých.	počet ošetrovaných pacientov,
Opatrenie 6.4.2.5	Zvýšiť úroveň poskytovaných sociálnych služieb.	zvýšenie kvality poskytovanej služby cez index spokojnosti,
Opatrenie 6.4.2.6	Podporiť služby pre marginalizované skupiny občanov a týrané ženy.	počet novoposkytovaných služieb, počet nových zákazníkov,
Opatrenie 6.4.2.7	Rozšírenie opatrovateľskej služby.	počet nových klientov,
Opatrenie 6.4.2.8	Zriadenie klubu dôchodcov.	Počet členov klubu, Počet uskutočnených pravidelných podujatí,
Opatrenie 6.4.2.9	Zabezpečenie stravovania pre dôchodcov a soc. odkázalých.	kapacita zariadenia v osobách, počet stálych stravníkov, počet novovytvorených pracovných miest, počet vydaných jedál denne,
Opatrenie 6.4.2.10	Zriadenie klubu dôchodcov.	Počet členov klubu, Počet uskutočnených pravidelných podujatí,

7.5 ŠKOLSTVO A ŠPORT

Ciele a opatrenia		Merateľné indikátory
Cieľ 6.5.1	Budovanie a rozvoj školskej infraštruktúry.	
Opatrenie 6.5.1.1	Modernizovať a rekonštruovať budovu materskej školy.	zníženie koeficientu prestupu tepla, m ² zrekonštruovanej strešnej krytiny, m ² zrekonštruovanej podlahovej krytiny,
Opatrenie 6.5.1.2	Modernizácia vnútorného vybavenia materskej školy.	zlepšenie materiálneho vybavenia,
Opatrenie 6.5.1.3	Rekonštrukcia a rozšírenie priestorov športového areálu.	m ² vybudovaných ihrísk,
Opatrenie 6.5.1.4	Rozšírenie priestorov obecnej knižnice.	m ² novej úžitkovej plochy, počet nových čitateľov,
Opatrenie 6.5.1.5	Zriadenie učebne s výpočtovou technikou.	počet obstaraných PC, počet vzdelávaných za rok, počet uskutočnených kurzov, počet stálych návštevníkov,
Opatrenie 6.5.1.6	Výstavba altánku a športového ihriska v priestoroch areálu materskej školy.	m ² upravených verejných plôch, počet nových lavíc pre oddych, počet vybudovaných ihrísk, počet nových altánkov s upraveným ohniskom,
Opatrenie 6.5.1.7	Obstaranie počítačového vybavenia a napojenie na internet v priestoroch knižnice.	počet obstaraných PC pripojených na Internet, počet uskutočnených kurzov, priemerný počet hodín pripojených na sieť Internet,



		objem prenesených dát v GB,
Opatrenie 6.5.1.8	Realizácia vzdelávacích kurzov v oblasti výpočtovej techniky.	počet uskutočnených kurzov, počet absolventov kurzov,
Opatrenie 6.5.1.9	Realizácia vzdelávacích kurzov v oblasti tradičných remesiel.	počet uskutočnených kurzov, počet absolventov kurzov,
Opatrenie 6.5.1.10	Realizácia vzdelávacích kurzov v oblasti malého podnikania.	počet uskutočnených kurzov, počet absolventov kurzov,

Ciele a opatrenia		Merateľné indikátory
Cieľ 6.5.2.	Trvalé skvalitňovanie vyváženej ponuky	výkonnostného a rekreačného športu.
Opatrenie 6.5.2.1	Vybudovanie športového areálu "Zdravie" v obci.	m ² vybudovaných ihrísk,
Opatrenie 6.5.2.2	Výstavba cykloturistických trás.	km vybudovaných trás,
Opatrenie 6.5.2.3	Rekonštrukcia tribúny a šatní pre potreby futbalového ihriska.	Počet nových návštevníkov obce, Využitie kapacít ihriska, Počet odohraných zápasov za rok, Počet aktívnych hráčov, Počet pasívnych hráčov v obci,
Opatrenie 6.5.2.4	Vytváranie materiálnych a finančných podmienok na rozvoj výkonnostného a rekreačného športu v obci.	SKK vyčlenených na šport,
Opatrenie 6.5.2.5	Podpora organizácie športových podujatí regionálneho významu.	SKK vyčlenených na podporu športu, počet podporených podujatí,
Opatrenie 6.5.2.6	Podpora športových aktivít zdravotne postihnutých občanov.	počet podporených zdravotne postihnutých,
Opatrenie 6.5.2.7	Podporovať talentovanú mládež.	počet podporených osôb, SKK na podporu športu,
Opatrenie 6.5.2.8	Spolupracovať s občianskymi združeniami, inými právnickými a fyzickými osobami, pôsobiacimi v oblasti telesnej kultúry.	počet spolupracujúcich FO a PO,
Opatrenie 6.5.2.9	Rekonštrukcia oplotenia futbalového ihriska.	bm novozrekonštruovaného oplotenia počet návštevníkov obce, počet aktívnych športovcov, počet športových podujatí,
Opatrenie 6.5.2.10	Výstavba zavlážovacieho zariadenia pre potreby futbalového areálu.	m ² zavlážovanej plochy, počet športových podujatí, počet aktívnych hráčov,
Opatrenie 6.5.2.11	Výstavba miestností nad šatňami FK.	počet vybudovaných miestností, m ² úžitkovej plochy,
Opatrenie 6.5.2.12	Výstavba zóny s posedením a altánkom s murovaným ohniskom v areáli futbalového ihriska.	m ² oddychových zón, počet návštevníkov, počet vybudovaných ohnisk a altánkov, počet uskutočnených podujatí,

7.6 KULTÚRA

Ciele a opatrenia		Merateľné indikátory
Cieľ 6.6.1	Zachovanie kultúrno-historického potenciálu obce a rozvoj kultúrnych, informačných a voľnočasových aktivít v nadväznosti na rozvoj cestovného ruchu na regionálnej a miestnej úrovni.	
Opatrenie 6.6.1.1	Revitalizácia a modernizácia KD na propagačné a kultúrne centrum.	počet zorganizovaných podujatí, počet návštevníkov podujatí, m ² zrekonštruovanej plochy, celková kapacita sály v osobách,
Opatrenie 6.6.1.2	Rekonštrukcia tradičnej architektúry a zriadenie stálych expozícií z pôvodného štýlu života obyvateľov vo obci.	počet zriadených expozícií, počet návštevníkov expozície,
Opatrenie 6.6.1.3	Prepojiť obec so subjektami cestovného ruchu, agroturistiky.	počet uzatvorených kontraktov, počet kontaktov,
Opatrenie 6.6.1.4	Budovanie remeselníckych dvorov.	počet remeselníckych dvorov, počet návštevníkov, objem vyrobenej produkcie,
Opatrenie 6.6.1.5	Vybudovanie turistických a náučných trás pre žiakov, študentov, rodiny s deťmi, priemerných aj náročných klientov s využitím kultúrno – historického, folklórneho aj	km vybudovaných turistických trás, počet návštevníkov,



	prírodného bohatstva.	
Opatrenie 6.6.1.6	Zachovanie a rozvoj ľudových tradícií (folklórny tanec, hudba a spev, ľudové remeslá, ľudový odev a doplnky, pôvodné bývanie a hospodárenie) a ich maximálne využitie v cestovnom ruchu a agroturistike.	počet zorganizovaných podujatí, počet návštevníkov podujatí,
Opatrenie 6.6.1.7	Zabezpečenie ozvučenia spoločenskej sály.	počet zorganizovaných podujatí, počet návštevníkov podujatí, počet inštalovaných reproduktorov,
Opatrenie 6.6.1.8	Výstavba otvoreného pódia v obci.	počet podujatí, počet návštevníkov podujatí,
Opatrenie 6.6.1.9	Organizovanie pravidelných kultúrnych podujatí – Deň obce, Hody, atď..	počet podujatí, počet návštevníkov podujatí,
Opatrenie 6.6.1.10	Zriadenie kultúrno-historických expozícií ako súčasť kultúrneho domu.	počet zriadených expozícií, počet návštevníkov expozície,

Ciele a opatrenia		Merateľné indikátory
Cieľ 6.6.2	Organizačné zabezpečenie	
Opatrenie 6.6.2.1	Spracovať kalendár kultúrnych podujatí na celý rok, tento priebežne aktualizovať. Rozšíriť žánrovú ponuku s orientáciou na hodnotný kultúrny prínos.	počet vytlačených a distribuovaných publikácií, zvýšenie návštevnosti kultúrnych podujatí,

Ciele a opatrenia		Merateľné indikátory
Cieľ 6.6.3	Propagácia v oblasti kultúry	
Opatrenie 6.6.3.1	Spracovať globálnu koncepciu „propagácie“ histórie obce v multimediálnej forme.	počet vytlačených a distribuovaných publikácií, zvýšenie návštevnosti obce,
Opatrenie 6.6.3.2	Spracovať komplexný informačný bulletin o historickom vývoji a tradíciách obce pre školy aj subjekty cestovného ruchu.	počet vytlačených a distribuovaných publikácií, zvýšenie návštevnosti obce,
Opatrenie 6.6.3.3	Propagácia kultúry na Internete prostredníctvom www stránky obce.	počet prístupov na www,

7.6 CESTOVNÝ RUCH A PUBLIC RELATIONS

Ciele a opatrenia		Merateľné indikátory
Cieľ 6.8.1	Účinná propagácia obce.	
Opatrenie 6.8.1.1	Vytvorenie samostatnej www stránky obce.	počet prístupov na www,
Opatrenie 6.8.1.2	Spracovať globálnu koncepciu propagácie obce v multimediálnej forme.	počet vytlačených a distribuovaných publikácií, zvýšenie návštevnosti obce,
Opatrenie 6.8.1.3	Spracovať koncepciu regionálnej spolupráce s okolitými turistickými lokalitami a domácimi i zahraničnými CK.	počet oslovených CR, počet vypracovaných koncepcií,

Ciele a opatrenia		Merateľné indikátory
Cieľ 6.8.2	Rekreačno - relaxačné zázemie obce.	
Opatrenie 6.8.2.1	Výstavba oddychovej zóny pri vodnej nádrži Dolný.	m ² oddychových zón, počet návštevníkov, km vybudovaných komunikácií, ks osadených lavičiek, ks vybudovaných altánkov,
Opatrenie 6.8.2.2	Vybudovanie oddychovej zóny obce s trhoviskom a studňou pri športovom ihrisku.	m ² oddychových zón, počet návštevníkov,
Opatrenie 6.8.2.3	Rozvoj agroturistiky - zriadenie chovu koní s príslušenstvom a ubytovacích zariadení.	počet zriadených ubytovacích kapacít, počet nových návštevníkov obce, tržby z predaja turistických služieb, počet vytvorených pracovných miest,



Opatrenie 6.8.2.4	Výstavba reštauračného zariadenia.	stravovacie kapacity v osobách, počet vydaných jedál/deň, počet nových návštevníkov obce, tržby z predaja turistických služieb, počet vytvorených pracovných miest,
Opatrenie 6.8.2.5	Výstavba ubytovacieho zariadenia pri vodnej nádrži.	počet zriadených ubytovacích kapacít, počet nových návštevníkov obce, tržby z predaja turistických služieb, počet vytvorených pracovných miest,
Opatrenie 6.8.2.6	Vybudovanie športového areálu v obci.	m ² ihrísk, počet ihrísk podľa jednotlivých športov, počet návštevníkov,

8 AKČNÝ A FINANČNÝ PLÁN PROGRAMU

Jednou z kľúčových otázok pre realizáciu programu rozvoja kraja je schopnosť obce v priebehu jeho realizácie zaistiť zdroje potrebné na jeho financovanie. Tieto zdroje vznikajú vo viacerých sférach – v súkromnom sektore, verejnej správe, ide tiež o zdroje zahraničné, najmä o prostriedky Európskej únie. Dôležitým zdrojom budú, po dokončení reformy verejnej správy a uskutočnení daňovej reformy, vlastné prostriedky. V dôsledku neexistencie nevyhnutných podkladových údajov pre stanovenie finančného rámca, v ktorom by sa mal program rozvoja v strednodobom horizonte pohybovať, je výška prostriedkov potrebná na realizáciu jednotlivých opatrení a aktivít stanovená len orientačne. Táto časť sa bude konkretizovaná v závislosti od reálneho čerpania finančných príspevkov zo štrukturálnych fondov, možností obecného rozpočtu atď..

Vychádzajúc z vyššie zadefinovaných cieľov, priorít a opatrení a na základe auditu pripravovaných projektových zámerov v réžii samosprávy, podnikateľskej sféry či neziskových a iných organizácií bol vypracovaný plán realizácie programu. Definuje, z akých prostriedkov by sa mali tieto zámery realizovať, kto by mal byť žiadateľov, určuje predpokladané časové rámce.

8.1 HOSPODÁRSTVO A VEDECKO-TECHNICKÝ ROZVOJ

Strategický zámer				
Zlepšiť podmienky pre rozvoj podnikateľských aktivít, s dôrazom na zvýšenie úrovne zamestnanosti a úrovne a kvality služieb pre obyvateľov obce. V oblasti priemyslu je potrebné okrem zachovania stabilných prvkov výroby všetkými možnými opatreniami podporovať vytváranie nových pracovných príležitostí.				
Cieľ 6.1.1 Podpora malého a stredného podnikania zo strany obce				
Opatrenie 6.1.1.1	Spracovať stratégiu podpory podnikania a zvýšenia informovanosti o možnostiach podpory zo strany obce, VÚC, štátu a EÚ.			
		Predpokladaný rozpočet	Zdroje financovania	Oprávnení žiadatelia
Aktivity	Vypracovanie analýzy možností rozvoja podnikateľských aktivít v obci.	15	rozpočet obce, ŠF EÚ	podnikateľské subjekty, obec
	Analýza a priebežná aktualizácia verejných výdavkových programov pre podporu podnikania.	20	rozpočet obce	podnikateľské subjekty, obec
	Prezentácia foriem podpory podnikateľských subjektov zo strany obce.	podľa potreby	-	podnikateľské subjekty, obec
Opatrenie 6.1.1.2	Vytvorenie ekonomických a technických podmienok pre výstavbu priemyselnej zóny v obci - príprava územia a realizácia infraštruktúry.			
		Predpokladaný rozpočet	Zdroje financovania	Oprávnení žiadatelia
Aktivity	Výkup súkromných pozemkov pre uskutočnenie investičnej výstavby.	podľa potreby	rozpočet obce, ŠF EÚ, podnikateľské subjekty, úvery, iné grantové schémy	obec, podnikateľské subjekty
	Spracovanie technickej dokumentácie.	350	rozpočet obce, ŠF EÚ, podnikateľské subjekty, úvery, iné grantové schémy	obec, podnikateľské subjekty
	Realizácia investičnej výstavby prípravy pozemkov – inžinierske siete.	30 000	rozpočet obce, vládne výdavkové programy	obec, podnikateľské subjekty



	Výstavba výrobných a montážnych hál.	100 000	ŠF EÚ, podnikateľské subjekty, úvery, iné grantové schémy	obec, podnikateľské subjekty
Opatrenie 6.1.1.3	Vymedziť prenajímateľné obecné priestory pre potrebné služby a remeselné dielne.			
		Predpokladaný rozpočet	Zdroje financovania	Oprávnení žiadateľa
Aktivity	Rekonštrukcia vybraných budov v obecnom vlastníctve a ich príprava na prenájom podnikateľským subjektom.	140	rozpočet obce, podnikateľské subjekty	obec, podnikateľské subjekty
Opatrenie 6.1.1.4	Vypracovať postup podpory, výučby a rozvoja tradičných remesiel v obci.			
		Predpokladaný rozpočet	Zdroje financovania	Oprávnení žiadateľa
Aktivity	Vytvoriť materiálne finančné a personálne podmienky pre rozvoj tradičných remesiel v obci.	podľa potreby	rozpočet obce, ŠF EÚ	obec, podnikateľské subjekty
	Nadviazať spoluprácu vzdelávacích inštitúcií, obce, podnikateľských subjektov a obyvateľov obce pri výučbe a prezentácii tradičných remesiel.	podľa potreby	-	obec, podnikateľské subjekty, obyvatelia
Opatrenie 6.1.1.5	Zvýšenie kapacít informačných a poradenských služieb a podpora vzdelávania firiem.			
		Predpokladaný rozpočet	Zdroje financovania	Oprávnení žiadateľa
Aktivity	Zabezpečenie personálnych a technických kapacít na poskytovanie informačných a poradenských služieb.	podľa potreby	rozpočet obce, ŠF EÚ	obec Dlhá
Opatrenie 6.1.1.6	Podpora budovania kooperačných sietí malých a stredných firiem.			
		Predpokladaný rozpočet	Zdroje financovania	Oprávnení žiadateľa
Aktivity	Vytvoriť inštitucionálne podmienky na podporu MSP so susednými obcami.	podľa potreby	rozpočet obce	obec, podnikateľské subjekty
	Analýza predpokladov budovania kooperačných sietí malých a stredných firiem v obci a jej okolí.	35	rozpočet obce, ŠF EÚ	obec, podnikateľské subjekty
	Tvorba stratégie budovania kooperačných sietí malých a stredných firiem.	25	rozpočet obce, ŠF EÚ	obec, podnikateľské subjekty
Opatrenie 6.1.1.7	Podporovanie zavádzania remeselníckych dielní pre remeslá, ktoré sú pre obec typické.			
		Predpokladaný rozpočet	Zdroje financovania	Oprávnení žiadateľa
Aktivity	Výber a rekonštrukcia vhodných budov na alokáciu remeselného dvora.	200	rozpočet obce, ŠF EÚ	obec Dlhá
	Zabezpečenie personálnych kapacít.	podľa potreby	rozpočet obce,	obec Dlhá
	Materiálne zabezpečenie remeselných dvorov predmetmi s kultúrohistorickou hodnotou.	podľa potreby	rozpočet obce, ŠF EÚ	obec Dlhá
Opatrenie 6.1.1.8	Rekonštrukcia existujúcej zastaralej priemyselnej zóny, s dôrazom na zavádzanie nových technológií.			
		Predpokladaný rozpočet	Zdroje financovania	Oprávnení žiadateľa
Aktivity	Návrh alternatív rozvoja existujúcich priemyselných zón.	podľa potreby	ŠF EÚ, podnikateľské subjekty, úvery, iné grantové schémy	podnikateľské subjekty
	Vypracovanie technickej dokumentácie.	150	ŠF EÚ, podnikateľské subjekty, úvery, iné grantové schémy	podnikateľské subjekty



	Rekonštrukcia priemyselnej zóny.	45 000	ŠF EÚ, podnikateľské subjekty, úvery, iné grantové schémy	podnikateľské subjekty
Opatrenie 6.1.1.9	Zakladanie malých a stredných podnikov s majetkovou účasťou obce.			
		Predpokladaný rozpočet	Zdroje financovania	Oprávnení žiadateľa
Aktivity	Analýza možností rozvoja podnikateľských aktivít obcou.	podľa potreby	rozpočet obce, podnikateľské subjekty	obec, podnikateľské subjekty
	Spracovanie podnikateľského zámeru obce.	50	rozpočet obce, podnikateľské subjekty	obec, podnikateľské subjekty
	Príprava podmienok pre založenie podnikateľského subjektu.	podľa potreby	rozpočet obce, podnikateľské subjekty	obec, podnikateľské subjekty
	Založenie podnikateľského subjektu.	30	rozpočet obce, podnikateľské subjekty	obec, podnikateľské subjekty
Opatrenie 6.1.1.10	Rekonštrukcia obecných budov pre účely prenájmu podnikateľským subjektom.			
		Predpokladaný rozpočet	Zdroje financovania	Oprávnení žiadateľa
Aktivity	Vypracovanie technickej dokumentácie.	150	rozpočet obce, ŠF EÚ	obec Dlhá
	Rekonštrukcia budov.	3 500	rozpočet obce, ŠF EÚ	obec Dlhá
Opatrenie 6.1.1.11	Výstavba nájomných bytov v obci.			
		Predpokladaný rozpočet	Zdroje financovania	Oprávnení žiadateľa
Aktivity	Výber lokality.	podľa potreby	rozpočet obce, ŠF EÚ	obec Dlhá
	Vypracovanie technickej dokumentácie.	150	rozpočet obce, ŠF EÚ	obec Dlhá
	Výstavba nájomných bytov.	10 000	rozpočet obce, ŠF EÚ	obec Dlhá
Opatrenie 6.1.1.12	Rozvoj agroturistiky - zriadenie chovu koní s príslušenstvom a ubytovacích zariadení.			
		Predpokladaný rozpočet	Zdroje financovania	Oprávnení žiadateľa
Aktivity	Vypracovanie technickej dokumentácie a podnikateľského plánu.	140	ŠF EÚ, podnikateľské subjekty, úvery, iné grantové schémy	podnikateľské subjekty
	Výstavba hospodárskej časti.	5 000	ŠF EÚ, podnikateľské subjekty, úvery, iné grantové schémy	podnikateľské subjekty
	Výstavba ubytovacej časti.	6 500	ŠF EÚ, podnikateľské subjekty, úvery, iné grantové schémy	podnikateľské subjekty
	Zabezpečenie chovu.	podľa potreby	ŠF EÚ, podnikateľské subjekty, úvery, iné grantové schémy	podnikateľské subjekty
Opatrenie 6.1.1.13	Zriadenie obecnej pekárne.			
		Predpokladaný rozpočet	Zdroje financovania	Oprávnení žiadateľa
Aktivity	Vypracovanie podnikateľského plánu a štúdie uskutočniteľnosti.	80	rozpočet obce, ŠF EÚ	obec Dlhá
	Príprava vhodných priestorov.	500	rozpočet obce, ŠF EÚ	obec Dlhá
	Nákup technológie.	2 500	rozpočet obce, ŠF EÚ	obec Dlhá
Opatrenie 6.1.1.14	Rekonštrukcia infraštruktúry hospodárskeho dvora poľnohospodárskeho družstva.			
		Predpokladaný	Zdroje	Oprávnení

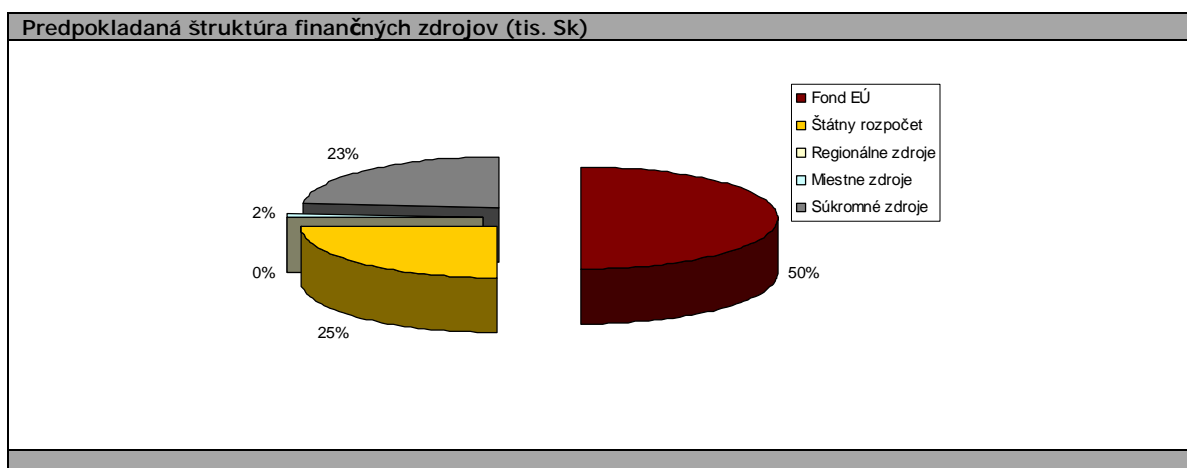


		rozpočet	financovania	žiadatelia
Aktivity	Vypracovanie technickej dokumentácie.	100	ŠF EÚ, podnikateľské subjekty, úvery, iné grantové schémy	podnikateľské subjekty
	Rekonštrukcia vodovodných sietí, odpadovej infraštruktúry, elektrických rozvodov.	5 000	ŠF EÚ, podnikateľské subjekty, úvery, iné grantové schémy	podnikateľské subjekty
	Rekonštrukcia cestnej infraštruktúry.	10 000	ŠF EÚ, podnikateľské subjekty, úvery, iné grantové schémy	podnikateľské subjekty
Opatrenie 6.1.1.15	Rekonštrukcia budov a hál v areáli hospodárskeho dvora PD.			
		Predpokladaný rozpočet	Zdroje financovania	Oprávnení žiadatelia
Aktivity	Vypracovanie technickej dokumentácie.	100	ŠF EÚ, podnikateľské subjekty, úvery, iné grantové schémy	podnikateľské subjekty
	Rekonštrukcia hál a budov.	15 000	ŠF EÚ, podnikateľské subjekty, úvery, iné grantové schémy	podnikateľské subjekty
Opatrenie 6.1.1.16	Nákup novej technológie do hospodárskeho dvora PD.			
		Predpokladaný rozpočet	Zdroje financovania	Oprávnení žiadatelia
Aktivity	Vypracovanie podnikateľského plánu a štúdie uskutočniteľnosti.	90	ŠF EÚ, podnikateľské subjekty, úvery, iné grantové schémy	podnikateľské subjekty
	Obstaranie technológie.	10 000	ŠF EÚ, podnikateľské subjekty, úvery, iné grantové schémy	podnikateľské subjekty
Cieľ 6.1.2	Podpora tradičných odvetví priemyslu			
Opatrenia 6.1.2.1	Zavádzanie nových technológií do súčasných výrobných prevádzok - poľnohospodárskeho družstva.			
		Predpokladaný rozpočet	Zdroje financovania	Oprávnení žiadatelia
Aktivity	Podpora podnikateľov zavádzajúcich výrobu na báze progresívnych technológií, pomoc pri získavaní nenávratných finančných prostriedkov zo štrukturálnych fondov na tento účel.	podľa možnosti	rozpočet obce, ŠF EÚ, podnikateľské subjekty, úvery, iné grantové schémy	obec, podnikateľské subjekty
Opatrenia 6.1.2.2	Podporovať rozvoj tých odvetví priemyslu, pre ktorých rozvoj sú v okolí obce vytvorené ideálne podmienky.			
		Predpokladaný rozpočet	Zdroje financovania	Oprávnení žiadatelia
Aktivity	Podpora rozvojových zámerov súkromnej sféry, ktoré sú v súlade s potrebami rozvoja obce a ktoré sú efektívne z pohľadu tvorby nových pracovných miest.	podľa možnosti	rozpočet obce, ŠF EÚ, podnikateľské subjekty, úvery, iné grantové schémy	obec, podnikateľské subjekty
Opatrenia 6.1.2.3	Podpora výroby a podnikateľských subjektov, ktoré využívajú surovinové zdroje regiónu.			
		Predpokladaný rozpočet	Zdroje financovania	Oprávnení žiadatelia
Aktivity	Podpora spracovateľov miestnych surovín finančnými a nefinančnými opatreniami.	podľa možnosti	rozpočet obce, ŠF EÚ, podnikateľské subjekty, úvery, iné grantové schémy	obec, podnikateľské subjekty
	Podpora rozvoja živnostenského podnikania, ktoré sa zameriava hlavne na využívanie miestnej surovinovej základne.	podľa možnosti	rozpočet obce, ŠF EÚ, podnikateľské subjekty, úvery, iné grantové schémy	obec, podnikateľské subjekty



Vytvorenie vhodného daňového prostredia pre uvedené podnikateľské subjekty.	podľa možnosti	rozpočet obce,	obec, podnikateľské subjekty
---	----------------	----------------	------------------------------

Predpokladaná štruktúra finančných zdrojov (tis. Sk)									
Ciele	Oprávnené náklady spolu	Verejné zdroje						Súkromné zdroje	EIB
		Verejné zdroje spolu	Fond EÚ	Národné verejné zdroje					
	Národné verejné zdroje spolu			Štátny rozpočet	Regionálne zdroje	Miestne zdroje	H	CH	
	A=B+H+CH	B=C+D	C	D=E+F+G	E	F	G	H	CH
Opatrenie 6.1.1.1	35	29	19	10	9	0	0,9	6	0
Opatrenie 6.1.1.2	130 350	107 539	71 693	35 846	32 588	0	3 258,8	22 811	0
Opatrenie 6.1.1.3	140	116	77	39	35	0	3,5	25	0
Opatrenie 6.1.1.6	60	50	33	17	15	0	1,5	11	0
Opatrenie 6.1.1.7	200	200	140	60	50	0	10	0	0
Opatrenie 6.1.1.8	45 150	29 348	18 060	11 288	11 288	0	0	15 803	0
Opatrenie 6.1.1.9	80	66	44	22	20	0	2,0	14	0
Opatrenie 6.1.1.10	3 650	3 650	2 555	1 095	913	0	183	0	0
Opatrenie 6.1.1.11	10 150	10 150	7 105	3 045	2 538	0	508	0	0
Opatrenie 6.1.1.12	11 640	7 566	4 656	2 910	2 910	0	0	4 074	0
Opatrenie 6.1.1.13	3 080	3 080	2 156	924	770	0	154	0	0
Opatrenie 6.1.1.14	15 100	9 815	6 040	3 775	3 775	0	0	5 285	0
Opatrenie 6.1.1.15	15 100	9 815	6 040	3 775	3 775	0	0	5 285	0
Opatrenie 6.1.1.16	10 090	6 559	4 036	2 523	2 523	0	0	3 532	0
Spolu	244 825	187 981	122 654	65 327	61 206	0	4 121	56 844	0



Časový horizont uskutočnenia

Ciele a opatrenia / Termín uskutočnenia	2007	2008	2009	2010	2011	2012	2013	2014	2015	2016
Cieľ 6.1.1 Podpora malého a stredného podnikania zo strany obce										



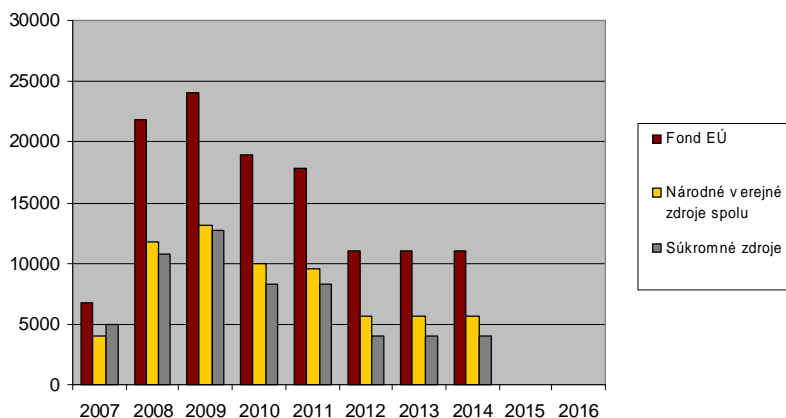
Opatrenie 6.1.1.1	Spracovať stratégiu podpory podnikania a zvýšenia informovanosti o možnostiach podpory zo strany obce, VÚC, štátu a EÚ.									
Opatrenie 6.1.1.2	Vytvorenie ekonomických a technických podmienok pre výstavbu priemyselnej zóny v obci - príprava územia a realizácia infraštruktúry - severne od PD.									
Opatrenie 6.1.1.3	Vymedziť prenajímateľné obecné priestory pre potrebné služby a remeselné dielne.									
Opatrenie 6.1.1.4	Vypracovať postup podpory, výučby a rozvoja tradičných remesiel v obci.									
Opatrenie 6.1.1.5	Zvýšenie kapacít informačných a poradenských služieb a podpora vzdelávania firiem.									
Opatrenie 6.1.1.6	Podpora budovania kooperačných sietí malých a stredných firiem.									
Opatrenie 6.1.1.7	Podporovanie zavádzania remeselníckych dielní pre remeslá, ktoré sú pre obec typické.									
Opatrenie 6.1.1.8	Rekonštrukcia existujúcej zastaralej priemyselnej zóny, s dôrazom na zavádzanie nových technológií.									
Opatrenie 6.1.1.9	Zakladanie malých a stredných podnikov s majetkovou účasťou obce.									
Opatrenie 6.1.1.10	Rekonštrukcia obecných budov pre účely prenájmu podnikateľským subjektom.									
Opatrenie 6.1.1.11	Výstavba nájomných bytov v obci.									
Opatrenie 6.1.1.12	Rozvoj agroturistiky - zriadenie chovu koní s príslušenstvom a ubytovacích zariadení.									
Opatrenie 6.1.1.13	Zriadenie obecnej pekárne.									
Opatrenie 6.1.1.14	Rekonštrukcia infraštruktúry hospodárskeho dvora poľnohospodárskeho družstva.									
Opatrenie 6.1.1.15	Rekonštrukcia budov a hál v areáli hospodárskeho dvora PD.									
Opatrenie 6.1.1.16	Nákup novej technológie do hospodárskeho dvora PD.									
Cieľ 6.1.2 Podpora tradičných odvetví priemyslu										
Opatrenia 6.1.2.1	Zavádzanie nových technológií do súčasných výrobných prevádzok - poľnohospodárskeho družstva.									
Opatrenia 6.1.2.2	Podporovať rozvoj tých odvetví priemyslu, pre ktorých rozvoj sú v okolí obce vytvorené ideálne podmienky.									
Opatrenia 6.1.2.3	Podpora výroby a podnikateľských subjektov, ktoré využívajú surovinové zdroje regiónu.									

Časový horizont čerpania zdrojov									
Rok	Oprávnené náklady spolu	Verejné zdroje						Súkromné zdroje	EIB
		Verejné zdroje spolu	Fond EÚ	Národné verejné zdroje					
				Národné verejné zdroje spolu	Štátny rozpočet	Regionálne zdroje	Miestne zdroje		
	A=B+H+CH	B=C+D	C	D=E+F+G	E	F	G	H	CH
2007	15811	10881	6842	4039	3953	0	86	4930	0
2008	44520	33689	21880	11809	11130	0	679	10831	0
2009	49806	37122	23992	13130	12452	0	678	12684	0
2010	37223	28942	18959	9984	9306	0	678	8280	0
2011	35540	27260	17781	9479	8885	0	594	8280	0
2012	20609	16667	11047	5620	5152	0	467	3943	0
2013	20609	16667	11047	5620	5152	0	467	3943	0



2014	20609	16667	11047	5620	5152	0	467	3943	0
2015	48	43	29	14	12	0	2	5	0
2016	48	43	29	14	12	0	2	5	0
Spolu	244825	187981	122654	65327	61206	0	4121	56844	0

Časový horizont čerpania zdrojov



Predpokladané zdroje čerpania z fondov EÚ - Operačný program KONKURENCIESCHOPNOSŤ A HOSPODÁRSKY RAST

Prioritné osi programu	Opatrenia	Fond
1 Podpora konkurencieschopnosti podnikov a služieb najmä prostredníctvom inovácií	1.1 Inovácie a technologické transfery	ERDF
	1.2 Podpora spoločných služieb a infraštruktúry pre podnikateľov	
	1.3 Podpora inovačných aktivít v podnikoch	
	1.4 Zvyšovanie energetickej efektívnosti na strane výroby aj spotreby a zavádzanie progresívnych technológií v energetike	
	1.5 Podpora podnikateľských aktivít v cestovnom ruchu	
	1.6 Podpora tvorby pracovných miest prostredníctvom rozvoja podnikania	
	1.7 Podpora druhospracovateľského potravinárskeho priemyslu	
2 Technická pomoc		ERDF

Predpokladané zdroje čerpania z fondov EÚ - REGIONÁLNY operačný program

Prioritné osi programu	Opatrenia	Fond
1 Infraštruktúra vzdelávania	1.1 Rekonštrukcia, rozširovanie a modernizácia existujúcich vzdelávacích zariadení s cieľom zlepšenia podmienok vzdelávacieho procesu (materské, základné a stredné školy)	ERDF
2 Infraštruktúra sociálnych služieb a sociálnoprávnej ochrany a sociálnej kurately	2.1 Budovanie nových zariadení sociálnych služieb a sociálnoprávnej ochrany a sociálnej kurately a obstaranie ich vnútorného zariadenia	ERDF
	2.2 Rekonštrukcia, rozširovanie a modernizácia existujúcich zariadení sociálnych služieb a sociálnoprávnej ochrany a sociálnej kurately s cieľom zvýšenia kvality nimi poskytovaných služieb	
3 Infraštruktúra pamäťových a fondových inštitúcií na regionálnej a miestnej úrovni a revitalizácia pamiatkového fondu	3.1 Modernizácia regionálnej a miestnej infraštruktúry pamäťových a fondových inštitúcií	ERDF
	3.2 Revitalizácia a hospodárske využitie pamiatkových objektov v území	



4 Podpora konkurencieschopnosti a inovatívnej kapacity regiónov	4.1 Modernizácia a budovanie regionálnych komunikácií zaistujúcich dopravnú obslužnosť regiónu	ERDF
	4.2 Regenerácia sídiel	
5 Infraštruktúra cestovného ruchu	5.1 Podpora a obnova infraštruktúry cestovného ruchu	ERDF
6 Infraštruktúra nekomerčných záchranných služieb	6.1 Rekonštrukcia, rozširovanie a opravy stavebného fondu nekomerčných záchranných služieb a modernizácia ich vnútorného vybavenia	ERDF
7 Technická pomoc		ERDF

8.2 TECHNICKÁ INFRAŠTRUKTÚRA

Strategický zámer				
Rozvoj komplexnej infraštruktúry podporujúcej rozvoj obce a zohľadňujúcej rast kvality životného prostredia.				
Cieľ 6.2.1	Rozvoj dopravnej infraštruktúry			
Opatrenie 6.2.1.1	Rekonštrukcia povrchu vozovky štátnej cesty v obidvoch častiach obce.			
		Predpokladaný rozpočet	Zdroje financovania	Oprávnení žiadatelia
Aktivity	Vypracovanie technickej dokumentácie.	100	rozpočet VÚC, ŠF EÚ	VÚC Trnava
	Rekonštrukcia cesty.	5 500	rozpočet VÚC, ŠF EÚ	VÚC Trnava
Opatrenie 6.2.1.2	Úprava miestnych komunikácií a výstavba chodníkov.			
		Predpokladaný rozpočet	Zdroje financovania	Oprávnení žiadatelia
Aktivity	Analýza súčasného stavu miestnych komunikácií.	podľa potreby	rozpočet obce,	obec Dlhá
	Vypracovanie technickej dokumentácie.	80	rozpočet obce, ŠF EÚ	obec Dlhá
	Rekonštrukcia miestnych komunikácií.	2 500	rozpočet obce, ŠF EÚ	obec Dlhá
Opatrenie 6.2.1.3	Budovanie miestnych cyklotrás.			
		Predpokladaný rozpočet	Zdroje financovania	Oprávnení žiadatelia
Aktivity	Vypracovanie technickej dokumentácie.	50	rozpočet obce, ŠF EÚ	obec Dlhá
	Výstavba cyklotrás.	podľa potreby	rozpočet obce, ŠF EÚ	obec Dlhá
Opatrenie 6.2.1.4	Rekonštrukcia/výstavba zastávok SAD.			
		Predpokladaný rozpočet	Zdroje financovania	Oprávnení žiadatelia
Aktivity	Rekonštrukcia/výmena zastávok SAD.	250	rozpočet obce, ŠF EÚ	obec Dlhá
Opatrenie 6.2.1.5	Výstavba parkoviska pri obecnom cintoríne.			
Aktivity	Spracovanie technickej dokumentácie.	podľa potreby	rozpočet obce, ŠF EÚ	obec Dlhá
	Výstavba cintorína.	podľa potreby	rozpočet obce, ŠF EÚ	obec Dlhá
Cieľ 6.2.2	Rozvoj občianskej infraštruktúry			
Opatrenie 6.2.2.1	Rozšírenie intravilánu obce vzhľadom na potenciálnu výstavbu IBV, prípadne priemyselné zóny.			
		Predpokladaný rozpočet	Zdroje financovania	Oprávnení žiadatelia
Aktivity	Vypracovanie technickej dokumentácie.	90	rozpočet obce, ŠF EÚ	obec Dlhá
	Príprava pozemkov a inžinierskych sietí.	3 500	rozpočet obce, ŠF EÚ	obec Dlhá
Opatrenie 6.2.2.2	Rekonštrukcia miestneho vodovodu.			
		Predpokladaný rozpočet	Zdroje financovania	Oprávnení žiadatelia



Aktivity	Analyza technického stavu vodovodnej siete.	podľa potreby	Západoslvenská vodárenská spoločnosť, a.s.	Západoslvenská vodárenská spoločnosť, a.s., obec Dlhá
	Výber dodávateľa na výkon rekonštrukčných prác.	podľa potreby	Západoslvenská vodárenská spoločnosť, a.s., ŠF EÚ, súkromné subjekty, úvery, iné grantové schémy	Západoslvenská vodárenská spoločnosť, a.s., obec Dlhá
	Rekonštrukcia vodovodnej siete.	2 000	Západoslvenská vodárenská spoločnosť, a.s., ŠF EÚ, súkromné subjekty, úvery, iné grantové schémy	Západoslvenská vodárenská spoločnosť, a.s., obec Dlhá
Opatrenie 6.2.2.3	Rozšírenie verejného osvetlenia v plánovanej IBV a neosvetlenej časti obce.			
		Predpokladaný rozpočet	Zdroje financovania	Oprávnení žiadatelia
Aktivity	Vypracovanie technickej dokumentácie a príprava projektového spisu.	50	rozpočet obce, ŠF EÚ	obec Dlhá
	Rekonštrukcia a výstavba verejného osvetlenia v neosvetlenej časti obce a v priemyselnej časti obce.	700	rozpočet obce, ŠF EÚ	obec Dlhá
Opatrenie 6.2.2.4	Výstavba splaškovej kanalizácie.			
		Predpokladaný rozpočet	Zdroje financovania	Oprávnení žiadatelia
Aktivity	Spracovanie technickej dokumentácie.	200	Západoslvenská vodárenská spoločnosť, a.s., ŠF EÚ, súkromné subjekty, úvery, iné grantové schémy	Západoslvenská vodárenská spoločnosť, a.s., obec Dlhá
	Výber dodávateľa – verejná súťaž.	50	Západoslvenská vodárenská spoločnosť, a.s., ŠF EÚ, súkromné subjekty, úvery, iné grantové schémy	Západoslvenská vodárenská spoločnosť, a.s., obec Dlhá
	Výkon pozemných prác.	8 000	Západoslvenská vodárenská spoločnosť, a.s., ŠF EÚ, súkromné subjekty, úvery, iné grantové schémy	Západoslvenská vodárenská spoločnosť, a.s., obec Dlhá
	Výstavba kanalizácie.	15 000	Západoslvenská vodárenská spoločnosť, a.s., ŠF EÚ, súkromné subjekty, úvery, iné grantové schémy	Západoslvenská vodárenská spoločnosť, a.s., obec Dlhá
Opatrenie 6.2.2.5	Revitalizácia centrálnej zóny obce.			
		Predpokladaný rozpočet	Zdroje financovania	Oprávnení žiadatelia
Aktivity	Vypracovanie technickej dokumentácie a príprava projektového spisu.	60	rozpočet obce, ŠF EÚ	obec Dlhá
	Úprava verejných plôch.	300	rozpočet obce, ŠF EÚ	obec Dlhá
Opatrenie 6.2.2.6	Rekonštrukcia mostov a lávok.			
		Predpokladaný rozpočet	Zdroje financovania	Oprávnení žiadatelia
Aktivity	Vypracovanie technickej dokumentácie a príprava projektového spisu.	50	rozpočet obce, ŠF EÚ	obec Dlhá
	Rekonštrukcia mostov a lávok.	500	rozpočet obce, ŠF EÚ	obec Dlhá
Opatrenie	Zriadenie verejného Internetu.			



6.2.2.7				
		Predpokladaný rozpočet	Zdroje financovania	Oprávnení žiadateľa
Aktivity	Inštalácia vysielacích a prijímacích antén.	45	rozpočet obce, ŠF EÚ	obec Dlhá
	Pripojenie domácností.	podľa potreby	rozpočet obce, ŠF EÚ	obec Dlhá
Opatrenie 6.2.2.8	Regulácia koryta miestneho Podhájskeho potoka prechádzajúceho cez obec.			
		Predpokladaný rozpočet	Zdroje financovania	Oprávnení žiadateľa
Aktivity	Analýza súčasného stavu.	podľa potreby	rozpočet obce, ŠF EÚ	obec Dlhá
	Vypracovanie technickej dokumentácie.	60	rozpočet obce, ŠF EÚ	obec Dlhá
	Spevnenie a regulácia koryt miestnych potokov.	1 500	rozpočet obce, ŠF EÚ	obec Dlhá
Opatrenie 6.2.2.9	Rekonštrukcia domu smútku.			
		Predpokladaný rozpočet	Zdroje financovania	Oprávnení žiadateľa
Aktivity	Spracovanie technickej dokumentácie.	30	rozpočet obce, ŠF EÚ	obec Dlhá
	Rekonštrukcia domu smútku.	100	rozpočet obce, ŠF EÚ	obec Dlhá
Opatrenie 6.2.2.10	Výstavba bezdrôtového rozhlasu.			
		Predpokladaný rozpočet	Zdroje financovania	Oprávnení žiadateľa
Aktivity	Spracovanie technickej dokumentácie.	podľa potreby	rozpočet obce, ŠF EÚ	obec Dlhá
	Výber dodávateľa – verejná súťaž.	podľa potreby	rozpočet obce, ŠF EÚ	obec Dlhá
	Inštalácia bezdrôtového rozhlasu.	450	rozpočet obce, ŠF EÚ	obec Dlhá
Opatrenie 6.2.2.11	Rekonštrukcia oplatenia cintorína, ochrana a údržba porastov v okolí cintorína - rozšírenie cintorína.			
		Predpokladaný rozpočet	Zdroje financovania	Oprávnení žiadateľa
Aktivity	Spracovanie technickej dokumentácie.	45	rozpočet obce, ŠF EÚ	obec Dlhá
	Výkon rekonštrukčných a rozširovacích prác.	100	rozpočet obce, ŠF EÚ	obec Dlhá
Opatrenie 6.2.2.12	Rekonštrukcia obecného úradu.			
		Predpokladaný rozpočet	Zdroje financovania	Oprávnení žiadateľa
Aktivity	Spracovanie technickej dokumentácie.	70	rozpočet obce, ŠF EÚ	obec Dlhá
	Výber dodávateľa výkonu rekonštrukčných prác.	podľa potreby	rozpočet obce, ŠF EÚ	obec Dlhá
	Realizácia rekonštrukčných prác – zateplenie budovy, výmena okien, rekonštrukcia sobášnej siene.	550	rozpočet obce, ŠF EÚ	obec Dlhá
Opatrenie 6.2.2.13	Rekonštrukcia hasičskej zbrojnice.			
		Predpokladaný rozpočet	Zdroje financovania	Oprávnení žiadateľa
Aktivity	Spracovanie technickej dokumentácie.	40	rozpočet obce, ŠF EÚ	obec Dlhá
	Rekonštrukcia zbrojnice.	200	rozpočet obce, ŠF EÚ	obec Dlhá
Opatrenie 6.2.2.14	Výstavba ČOV.			
		Predpokladaný rozpočet	Zdroje financovania	Oprávnení žiadateľa
Aktivity	Spracovanie technickej dokumentácie.	70	Západoslovenská vodárenská spoločnosť, a.s., ŠF EÚ, súkromné subjekty, úvery, iné grantové schémy	Západoslovenská vodárenská spoločnosť, a.s., obec Dlhá




	Výber a úprava vhodného miesta.	1 000	Západoslovenská vodárenská spoločnosť, a.s., ŠF EÚ, súkromné subjekty, úvery, iné grantové schémy	Západoslovenská vodárenská spoločnosť, a.s., obec Dlhá
	Výstavba ČOV a napojenie na kanalizačnú sieť.	4 500	Západoslovenská vodárenská spoločnosť, a.s., ŠF EÚ, súkromné subjekty, úvery, iné grantové schémy	Západoslovenská vodárenská spoločnosť, a.s., obec Dlhá
Opatrenie 6.2.2.15	Doplniť a udržiavať brehové porasty vodných tokov.			
		Predpokladaný rozpočet	Zdroje financovania	Oprávnení žiadatelia
Aktivity	Vypracovanie technickej dokumentácie.	45	rozpočet obce, ŠF EÚ,	obec Dlhá
	Výkon pozemných prác.	150	rozpočet obce, ŠF EÚ,	obec Dlhá
Opatrenie 6.2.2.16	Realizácia a údržba parkovej úpravy v strede obce.			
		Predpokladaný rozpočet	Zdroje financovania	Oprávnení žiadatelia
Aktivity	Vypracovanie technickej dokumentácie.	40	rozpočet obce, ŠF EÚ,	obec Dlhá
	Výkon pozemných prác.	podľa potreby	rozpočet obce, ŠF EÚ,	obec Dlhá
	Výsadba zelene.	100	rozpočet obce, ŠF EÚ,	obec Dlhá
Opatrenie 6.2.2.17	Realizácia izolačnej zelene okolo poľnohospodárskeho družstva, navrhovaných výrobných areálov a cintorínov.			
		Predpokladaný rozpočet	Zdroje financovania	Oprávnení žiadatelia
Aktivity	Vypracovanie technickej dokumentácie.	35	rozpočet obce, ŠF EÚ,	obec Dlhá
	Výkon pozemných prác.	podľa potreby	rozpočet obce, ŠF EÚ,	obec Dlhá
	Výsadba zelene.	120	rozpočet obce, ŠF EÚ,	obec Dlhá

Predpokladaná štruktúra finančných zdrojov (tis. Sk)									
Ciele	Oprávnené náklady spolu	Verejné zdroje						Súkromné zdroje	EIB
		Verejné zdroje spolu	Fond EÚ	Národné verejné zdroje					
	Národné verejné zdroje spolu			Štátny rozpočet	Regionálne zdroje	Miestne zdroje			
	A=B+H+CH	B=C+D	C	D=E+F+G	E	F	G	H	CH
Opatrenie 6.2.1.1	5 600	5 600	3 920	1 680	1 400	280	0	0	0
Opatrenie 6.2.1.2	2 580	2 580	1 806	774	645	0	129	0	0
Opatrenie 6.2.1.3	50	50	35	15	13	0	3	0	0
Opatrenie 6.2.1.4	250	250	175	75	63	0	13	0	0
Opatrenie 6.2.2.1	3 590	3 590	2 513	1 077	898	0	180	0	0
Opatrenie 6.2.2.2	2 000	1 650	1 100	550	500	0	50,0	350	0
Opatrenie 6.2.2.3	750	750	525	225	188	0	38	0	0
Opatrenie 6.2.2.4	23 250	19 181	12 788	6 394	5 813	0	581,3	4 069	0
Opatrenie 6.2.2.5	360	360	252	108	90	0	18	0	0
Opatrenie 6.2.2.6	550	550	385	165	138	0	28	0	0
Opatrenie 6.2.2.7	45	45	32	14	11	0	2	0	0
Opatrenie 6.2.2.8	1 560	1 560	1 092	468	390	0	78	0	0
Opatrenie	130	130	91	39	33	0	7	0	0



6.2.2.9									
Opatrenie 6.2.2.10	450	450	315	135	113	0	23	0	0
Opatrenie 6.2.2.11	145	145	102	44	36	0	7	0	0
Opatrenie 6.2.2.12	620	620	434	186	155	0	31	0	0
Opatrenie 6.2.2.13	240	240	168	72	60	0	12	0	0
Opatrenie 6.2.2.14	5 570	4 595	3 064	1 532	1 393	0	139,3	975	0
Opatrenie 6.2.2.15	195	195	137	59	49	0	10	0	0
Opatrenie 6.2.2.16	140	140	98	42	35	0	7	0	0
Opatrenie 6.2.2.17	155	155	109	47	39	0	8	0	0
Spolu	48 230	42 837	29 138	13 699	12 058	280	1 361	5 394	0

Predpokladaná štruktúra finančných zdrojov (tis. Sk)



Časový horizont uskutočnenia

Ciele a opatrenia / Termín uskutočnenia		2007	2008	2009	2010	2011	2012	2013	2014	2015	2016
Cieľ 6.2.1 Rozvoj dopravnej infraštruktúry											
Opatrenie 6.2.1.1	Rekonštrukcia povrchu vozovky štátnej cesty v obidvoch častiach obce.										
Opatrenie 6.2.1.2	Úprava miestnych komunikácií a výstavba chodníkov.										
Opatrenie 6.2.1.3	Budovanie miestnych cyklotrás.										
Opatrenie 6.2.1.4	Rekonštrukcia/výstavba zastávok SAD.										
Opatrenie 6.2.1.5	Výstavba parkoviska pri obecnom cintoríne.										
Cieľ 6.2.2 Rozvoj občianskej infraštruktúry											
Opatrenie 6.2.2.1	Rozšírenie intravilánu obce vzhľadom na potenciálnu výstavbu IBV, prípadne priemyselné zóny.										
Opatrenie 6.2.2.2	Rekonštrukcia miestneho vodovodu.										
Opatrenie 6.2.2.3	Rozšírenie verejného osvetlenia v plánovanej IBV a neosvetlenej časti obce.										
Opatrenie 6.2.2.4	Výstavba splaškovej kanalizácie.										
Opatrenie 6.2.2.5	Revitalizácia centrálnej zóny obce.										
Opatrenie 6.2.2.6	Rekonštrukcia mostov a lávok.										
Opatrenie 6.2.2.7	Zriadenie verejného Internetu.										
Opatrenie 6.2.2.8	Regulácia koryta miestneho Podhájskeho potoka prechádzajúceho cez obec.										
Opatrenie 6.2.2.9	Rekonštrukcia domu smútku.										

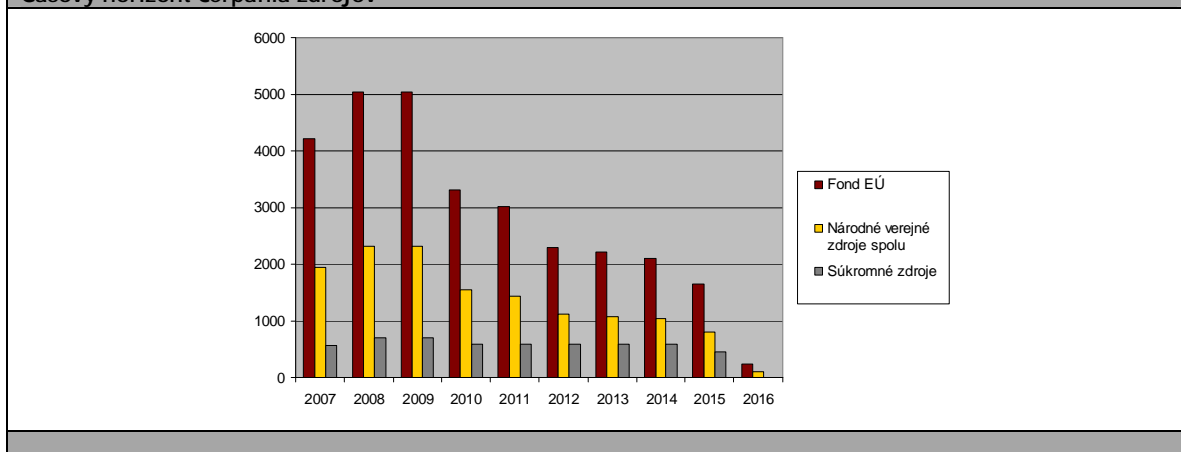


Opatrenie 6.2.2.10	Výstavba bezdrôtového rozhlasu.										
Opatrenie 6.2.2.11	Rekonštrukcia oplatenia cintorína, ochrana a údržba porastov v okolí cintorína - rozšírenie cintorína.										
Opatrenie 6.2.2.12	Rekonštrukcia obecného úradu.										
Opatrenie 6.2.2.13	Rekonštrukcia hasičskej zbrojnice.										
Opatrenie 6.2.2.14	Výstavba ČOV.										
Opatrenie 6.2.2.15	Vybudovanie rozvodov plynu a regulačnej stanice.										
Opatrenie 6.2.2.16	Doplniť a udržiavať brehové porasty vodných tokov.										
Opatrenie 6.2.2.17	Realizácia a údržba parkovej úpravy v strede obce.										
Opatrenie 6.2.2.18	Realizácia izolačnej zelene okolo poľnohospodárskeho družstva, navrhovaných výrobných areálov a cintorínov.										

Časový horizont čerpania zdrojov

Rok	Oprávnené náklady spolu	Verejné zdroje						Súkromné zdroje	EIB
		Verejné zdroje spolu	Fond EÚ	Národné verejné zdroje					
				Národné verejné zdroje spolu	Štátny rozpočet	Regionálne zdroje	Miestne zdroje		
	A=B+H+CH	B=C+D	C	D=E+F+G	E	F	G	H	CH
2007	6713	6144	4212	1932	1678	93	161	569	0
2008	8077	7369	5047	2322	2019	93	210	708	0
2009	8071	7363	5043	2320	2018	93	209	708	0
2010	5472	4880	3323	1557	1368	0	189	591	0
2011	5032	4440	3015	1425	1258	0	167	591	0
2012	4002	3410	2294	1116	1000	0	116	591	0
2013	3892	3300	2217	1083	973	0	110	591	0
2014	3716	3124	2094	1030	929	0	101	591	0
2015	2920	2468	1657	811	730	0	81	452	0
2016	337	337	236	101	84	0	17	0	0
Spolu	48229	42836	29138	13698	12058	280	1361	5394	0

Časový horizont čerpania zdrojov



Predpokladané zdroje čerpania z fondov EÚ - Operačný program INFORMATIZÁCIA SPOLOČNOSTI

Prioritné osi programu	Fond
1 Efektívna elektronizácia verejnej správy a rozvoj elektronických služieb vrátane informatizácie zdravotníctva	ERDF



2 Rozvoj pamäťových a fondových inštitúcií a obnova ich národnej infraštruktúry	ERDF
3 Zvýšenie prístupnosti k širokopásmovému internetu	ERDF
4 Technická pomoc	ERDF

Predpokladané zdroje čerpania z fondov EÚ - Operačný program DOPRAVA		
Prioritné osi programu	Hlavné aktivity v rámci prioritnej osi (opatrenia)	Fond
1 Modernizácia a rozvoj železničnej infraštruktúry	1.1 Modernizácia a rozvoj železničných tratí (TEN -T + ostatné)	KF
2 Rozvoj cestnej infraštruktúry (TEN -T)	2.1 Výstavba diaľnic (TEN -T)	KF
3 Modernizácia a rozvoj infraštruktúry intermodálnej prepravy	3.1 Výstavba základnej siete verejných terminálov intermodálnej prepravy	KF
5 Modernizácia a rozvoj cestnej infraštruktúry (rýchlostné cesty a cesty I. triedy)	5.1 Výstavba rýchlostných komunikácií	ERDF
	5.2 Modernizácia a výstavba ciest I. triedy	ERDF
6 Rozvoj verejnej osobnej dopravy	6.1 Rozvoj železničnej a autobusovej verejnej osobnej dopravy	ERDF
7 Technická pomoc		KF

Predpokladané zdroje čerpania z fondov EÚ - REGIONÁLNY operačný program		
Prioritné osi programu	Opatrenia	Fond
1 Infraštruktúra vzdelávania	1.1 Rekonštrukcia, rozširovanie a modernizácia existujúcich vzdelávacích zariadení s cieľom zlepšenia podmienok vzdelávacieho procesu (materské, základné a stredné školy)	ERDF
2 Infraštruktúra sociálnych služieb a sociálnoprávnej ochrany a sociálnej kurately	2.1 Budovanie nových zariadení sociálnych služieb a sociálnoprávnej ochrany a sociálnej kurately a obstaranie ich vnútorného zariadenia	ERDF
	2.2 Rekonštrukcia, rozširovanie a modernizácia existujúcich zariadení sociálnych služieb a sociálnoprávnej ochrany a sociálnej kurately s cieľom zvýšenia kvality nimi poskytovaných služieb	
3 Infraštruktúra pamäťových a fondových inštitúcií na regionálnej a miestnej úrovni a revitalizácia pamiatkového fondu	3.1. Modernizácia regionálnej a miestnej infraštruktúry pamäťových a fondových inštitúcií	ERDF
	3.2 Revitalizácia a hospodárske využitie pamiatkových objektov v území	
4 Podpora konkurencieschopnosti a inovatívnej kapacity regiónov	4.1 Modernizácia a budovanie regionálnych komunikácií zaisťujúcich dopravnú obsluhu regiónu	ERDF
	4.2 Regenerácia sídiel	
5 Infraštruktúra cestovného ruchu	5.1 Podpora a obnova infraštruktúry cestovného ruchu	ERDF
6 Infraštruktúra nekomerčných záchranných služieb	6.1 Rekonštrukcia, rozširovanie a opravy stavebného fondu nekomerčných záchranných služieb a modernizácia ich vnútorného vybavenia	ERDF
7 Technická pomoc		ERDF

8.3 ŽIVOTNÉ PROSTREDIE

Strategický zámer				
Strategickým zámerom obce je nielen zachovanie existujúceho dobrého stavu životného prostredia a zvyšovania jeho kvality, ale aj eliminácia slabých stránok, neustála osveta, výchova a informovanosť o stave životného prostredia.				
Cieľ 6.3.1	Nakladanie s komunálnym a drobným stavebným odpadom			
Opatrenie 6.3.1.1	V súlade s prijatými koncepciami zabezpečiť permanentné znižovanie podielu skladovanej časti odpadov, k čomu organizovať mobilné zbery textílií, kovového odpadu, viacvrstvových obalov nebezpečných odpadov.			
		Predpokladaný rozpočet	Zdroje financovania	Oprávnení žiadatelia



Aktivity	Zvýšiť enviromentálne povedomie ľudí.	podľa potreby	rozpočet obce, ŠF EÚ	obec Dlhá
	Zabezpečenie zberného kontajneru 2 x ročne.	20/rok	rozpočet obce, ŠF EÚ	obec Dlhá
	Zabezpečenie zberu nebezpečných odpadov.	podľa potreby	rozpočet obce, ŠF EÚ	obec Dlhá
Opatrenie 6.3.1.2	Zabezpečiť separáciu komunálneho odpadu v celej obci.			
		Predpokladaný rozpočet	Zdroje financovania	Oprávnení žiadatelia
Aktivity	Ekonomicky motivovať obyvateľstvo.	podľa potreby	rozpočet obce	obec Dlhá
	Zabezpečiť požadované podmienky pre realizáciu separovaného zberu.	podľa potreby	rozpočet obce, MŽP SR	obec Dlhá
Opatrenie 6.3.2.3	Zabezpečiť likvidáciu čiernych skládok v obci.			
		Predpokladaný rozpočet	Zdroje financovania	Oprávnení žiadatelia
Aktivity	Lokalizácia čiernych skládok.	podľa potreby	rozpočet obce, MŽP SR	obec Dlhá
	Likvidácia skládok.	podľa potreby	rozpočet obce	obec Dlhá
Opatrenie 6.3.2.4	Výstavba obecného kompostoviska.			
		Predpokladaný rozpočet	Zdroje financovania	Oprávnení žiadatelia
Aktivity	Vypracovanie technickej dokumentácie.	50	rozpočet obce, MŽP SR	obec Dlhá
	Výber vhodnej lokality a výstavba kompostoviska.	500	rozpočet obce, MŽP SR	obec Dlhá
Opatrenie 6.3.2.5	Výstavba zberného dvora pre separovaný zber.			
		Predpokladaný rozpočet	Zdroje financovania	Oprávnení žiadatelia
Aktivity	Vypracovanie technickej dokumentácie.	55	rozpočet obce, MŽP SR	obec Dlhá
	Výber vhodnej lokality a výstavba ZD.	550	rozpočet obce, MŽP SR	obec Dlhá
Opatrenie 6.3.2.6	Zvyšovanie environmentálneho povedomia obyvateľov.			
		Predpokladaný rozpočet	Zdroje financovania	Oprávnení žiadatelia
Aktivity	Finančné a personálne zabezpečenie.	podľa potreby	rozpočet obce, MŽP SR	obec Dlhá
Opatrenie 6.3.2.7	Obstaranie veľkoobjemových kontajnerov v obci.			
		Predpokladaný rozpočet	Zdroje financovania	Oprávnení žiadatelia
Aktivity	Finančné zabezpečenie.	podľa potreby	rozpočet obce, MŽP SR	obec Dlhá
Cieľ 6.3.2	Informovanosť a poradenstvo			
Opatrenie 6.3.2.1	Spracovať koncepciu zabezpečenia informovanosti, poradenstva a prevencie v oblasti ŽP. Trvale preferovať poradenstvo a prevenciu pred represiou.			
		Predpokladaný rozpočet	Zdroje financovania	Oprávnení žiadatelia
Aktivity	Vypracovanie koncepcie pre ochranu životného prostredia v obci.	25	rozpočet obce, MŽP SR	obec Dlhá
	Prezentácia a šírenie osvedy v oblasti životného prostredia.	podľa potreby	rozpočet obce	obec Dlhá
Cieľ 6.3.3	Ochrana a racionálne využívanie vôd			
Opatrenie 6.3.3.1	Zabezpečiť výstavbu kanalizačnej siete a spustenie čističky odpadových vôd, znížiť množstvo znečisťujúcich látok vo vypúšťaných odpadových vodách na limitovanú úroveň.			
		Predpokladaný rozpočet	Zdroje financovania	Oprávnení žiadatelia



Aktivity	Výstavba kanalizačnej siete a ČOV.	28 820	Západoslóvenská vodárenská spoločnosť, a.s., ŠF EÚ, súkromné subjekty, úvery, iné grantové schémy	Západoslóvenská vodárenská spoločnosť, a.s., obec Dlhá
	Napojenie domácností.	podľa potreby	Západoslóvenská vodárenská spoločnosť, a.s., ŠF EÚ, súkromné subjekty, úvery, iné grantové schémy	Západoslóvenská vodárenská spoločnosť, a.s., obec Dlhá
	Spustenie ČOV.	podľa potreby	Západoslóvenská vodárenská spoločnosť, a.s., ŠF EÚ, súkromné subjekty, úvery, iné grantové schémy	Západoslóvenská vodárenská spoločnosť, a.s., obec Dlhá
Opatrenie 6.3.3.2	Zabezpečiť dostatok kvalitnej pitnej vody, minimalizovať straty vo vodovodných sieťach.			
		Predpokladaný rozpočet	Zdroje financovania	Oprávnení žiadatelia
Aktivity	Údržba existujúcej vodovodnej siete.	podľa potreby	Západoslóvenská vodárenská spoločnosť, a.s., ŠF EÚ, súkromné subjekty, úvery, iné grantové schémy	Západoslóvenská vodárenská spoločnosť, a.s., obec Dlhá
	Pravidelný monitoring vodovodnej siete.	podľa potreby	Západoslóvenská vodárenská spoločnosť, a.s., ŠF EÚ, súkromné subjekty, úvery, iné grantové schémy	Západoslóvenská vodárenská spoločnosť, a.s., obec Dlhá
Opatrenie 6.3.3.3	Obnoviť prirodzené vodozádržné funkcie tokov a inundačných území (obnoviť staré korytá).			
		Predpokladaný rozpočet	Zdroje financovania	Oprávnení žiadatelia
Aktivity	Rekultivácia existujúcich koryt vodných tokov v obci.	podľa potreby	rozpočet obce, MŽP SR, ŠF EÚ	obec Dlhá
	Pravidelný monitoring.	podľa potreby	rozpočet obce, MŽP SR, ŠF EÚ	obec Dlhá
Opatrenie 6.3.3.4	Zamedziť možnostiam znečistenia povrchových vôd tunajším poľnohospodárskym družstvom.			
		Predpokladaný rozpočet	Zdroje financovania	Oprávnení žiadatelia
Aktivity	Pravidelný monitoring.	podľa potreby	rozpočet obce	obec Dlhá
Cieľ 6.3.4	Ochrana ovzdušia			
Opatrenie 6.3.4.1	Zabezpečiť zníženie produkovaných emisií hlavným zdrojom znečistenia – domácnosti.			
		Predpokladaný rozpočet	Zdroje financovania	Oprávnení žiadatelia
Aktivity	Obmedziť spaľovaniu fosílnych palív.	podľa potreby	rozpočet obce, ŠF EÚ, súkromné subjekty	obec, obyvatelia
	Prechod na alternatívne zdroje vykurovania.	podľa potreby	rozpočet obce, ŠF EÚ, súkromné subjekty	obec, obyvatelia

Predpokladaná štruktúra finančných zdrojov (tis. SK)

Ciele	Oprávnené náklady spolu	Verejné zdroje						Súkromné zdroje	EIB
		Verejné zdroje spolu	Fond EÚ	Národné verejné zdroje					
				Národné verejné zdroje spolu	Štátny rozpočet	Regionálne zdroje	Miestne zdroje		
	A=B+H+CH	B=C+D	C	D=E+F+G	E	F	G	H	CH
Opatrenie 6.3.2.4	550	550	385	165	138	0	28	0	0



Opatrenie 6.3.2.5	605	605	424	182	151	0	30	0	0
Opatrenie 6.3.2.1	25	25	18	8	6	0	1	0	0
Opatrenie 6.3.3.1	28 820	23 777	15 851	7 926	7 205	0	720,5	5 044	0
Spolu	30 000	24 957	16 677	8 280	7 500	0	780	5 044	0

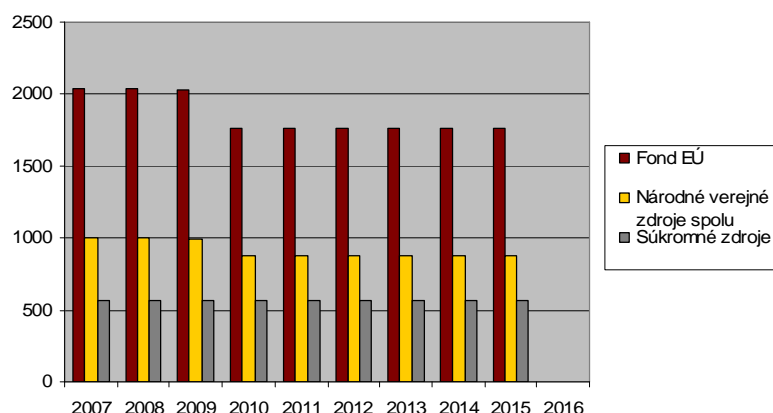
Časový horizont uskutočnenia											
Ciele a opatrenia / Termín uskutočnenia		2007	2008	2009	2010	2011	2012	2013	2014	2015	2016
Cieľ 6.3.1 Nakladanie s komunálnym a drobným stavebným odpadom											
Opatrenie 6.3.1.1	V súlade s prijatými koncepciami zabezpečiť permanentné znižovanie podielu skladovanej časti odpadov, k čomu organizovať mobilné zbery textílií, kovového odpadu, viacvrstvových obalov nebezpečných odpadov.										
Opatrenie 6.3.1.2	Zabezpečiť separáciu komunálneho odpadu v celej obci.										
Opatrenie 6.3.2.3	Zabezpečiť likvidáciu čiernych skládok v obci.										
Opatrenie 6.3.2.4	Výstavba obecného kompostoviska.										
Opatrenie 6.3.2.5	Výstavba zberného dvora pre separovaný zber.										
Opatrenie 6.3.2.6	Rozšírenie separácie TKO, zabezpečenie zberných nádob.										
Opatrenie 6.3.2.7	Zvyšovanie environmentálneho povedomia obyvateľov.										
Opatrenie 6.3.2.8	Obstaranie veľkoobjemových kontajnerov v obci.										
Cieľ 6.3.2 Informovanosť a poradenstvo											
Opatrenie 6.3.2.1	Spracovať koncepciu zabezpečenia informovanosti, poradenstva a prevencie v oblasti ŽP. Trvale preferovať poradenstvo a prevenciu pred represiou.										
Cieľ 6.3.3 Ochrana a racionálne využívanie vôd											
Opatrenie 6.3.3.1	Zabezpečiť výstavbu kanalizačnej siete a spustenie čističky odpadových vôd, znížiť množstvo znečisťujúcich látok vo vypúšťaných odpadových vodách na limitovanú úroveň.										
Opatrenie 6.3.3.2	Zabezpečiť dostatok kvalitnej pitnej vody, minimalizovať straty vo vodovodných sieťach.										
Opatrenie 6.3.3.3	Obnoviť prirodzené vodozádržné funkcie tokov a inundačných území (obnoviť staré korytá).										
Opatrenie 6.3.3.4	Zamedziť možnostiam znečistenia povrchových vôd tunajším poľnohospodárskym družstvom.										
Cieľ 6.3.4 Ochrana ovzdušia											
Opatrenie 6.3.4.1	Zabezpečiť zníženie produkovaných emisií hlavným zdrojom znečistenia – domácnosti.										

Časový horizont čerpania zdrojov									
Rok	Oprávnené náklady spolu	Verejné zdroje						Súkromné zdroje	EIB
		Verejné zdroje spolu	Fond EÚ	Národné verejné zdroje					
				Národné verejné zdroje spolu	Štátny rozpočet	Regionálne zdroje	Miestne zdroje		



	A=B+H+CH	B=C+D	C	D=E+F+G	E	F	G	H	CH
2007	3600	3039	2039	1000	900	0	100	560	0
2008	3600	3039	2039	1000	900	0	100	560	0
2009	3587	3027	2031	996	897	0	99	560	0
2010	3202	2642	1761	881	801	0	80	560	0
2011	3202	2642	1761	881	801	0	80	560	0
2012	3202	2642	1761	881	801	0	80	560	0
2013	3202	2642	1761	881	801	0	80	560	0
2014	3202	2642	1761	881	801	0	80	560	0
2015	3202	2642	1761	881	801	0	80	560	0
2016	0	0	0	0	0	0	0	0	0
Spolu	30000	24957	16677	8280	7500	0	780	5044	0

Časový horizont čerpania zdrojov



Predpokladané zdroje čerpania z fondov EÚ - Operačný program ŽIVOTNÉ PROSTREDIE

Prioritné osi programu	Opatrenia	Fond
1 Integrovaná ochrana, racionálne využívanie vôd a protipovodňová ochrana	1.1 Zásobovanie obyvateľstva pitnou vodou	ERDF/KF
	1.2 Odvádzanie a čistenie komunálnych odpadových vôd	
	1.3 Zabezpečenie komplexnej ochrany územia SR pred povodňami	
	1.4 Sledovanie a hodnotenie stavu povrchových vôd a podzemných vôd	
2 Ochrana ovzdušia, ozónovej vrstvy a minimalizácia nepriaznivých vplyvov klimatických zmien vrátane podpory obnoviteľných zdrojov energie	2.1 Ochrana ovzdušia	ERDF/KF
	2.2 Minimalizácia nepriaznivých vplyvov klimatických zmien vrátane podpory obnoviteľných zdrojov energie	
	2.3 Ochrana ozónovej vrstvy Zeme	
3 Odpadové hospodárstvo	3.1 Podpora technológií minimalizujúcich vznik odpadov pri výrobe	ERDF/KF
	3.2 Podpora aktivít v oblasti separovaného zberu	
	3.3 Podpora aktivít na zhodnocovanie odpadov	
	3.4 Nakladanie s vybranými druhmi nebezpečných odpadov	
	3.5 Odstraňovanie environmentálnych záťaží a uzatváranie a rekultivácia skládok odpadov	



4 Ochrana a regenerácia prírodného prostredia a krajiny	4.1 Programy starostlivosti o chránené územia vrátane území NATURA 2000 a programy záchrany pre kriticky ohrozené rastliny a živočíchy vrátane monitoringu druhov a biotopov	ERDF
	4.2 Infraštruktúra ochrany prírody a krajiny	
	4.3 Informačné a propagačné aktivity	
5 Technická pomoc		KF

8.4 SOCIÁLNA OBLASŤ A ZDRAVOTNÍCTVO

Strategický zámer				
Neustále rozvíjať širokú paletu sociálnych a zdravotných služieb poskytovaných v obci. Dbat' o ich dostupnosť, kvalitu a vzájomnú vyváženosť za účelom dosiahnutia dôstojných podmienok života všetkých kategórií obyvateľov obce.				
Cieľ 6.4.1	Doplniť chýbajúcu infraštruktúru sociálnych zariadení v obci a zvýšiť ich kvalitu.			
Opatrenie 6.4.1.1	Vybudovať/zriadiť zariadenie poskytujúce sociálne služby (dom opatrovateľskej služby, domov dôchodcov).			
		Predpokladaný rozpočet	Zdroje financovania	Oprávnení žiadatelia
Aktivity	Výber vhodnej alternatívy zariadenia zariadenia.	podľa potreby	-	obec Dlhá
	Vypracovanie technickej dokumentácie.	150	rozpočet obce, ŠF EÚ, zdroje neziskových organizácií	obec Dlhá
	Realizácia – výstavba / rekonštrukcia budovy pre zariadenie poskytujúce sociálne služby.	8 000	rozpočet obce, ŠF EÚ, zdroje neziskových organizácií	obec Dlhá
Opatrenie 6.4.1.2	Vybudovať/zriadiť zariadenie poskytujúce sociálne služby - domov dôchodcov.			
		Predpokladaný rozpočet	Zdroje financovania	Oprávnení žiadatelia
Aktivity	Výber vhodnej alternatívy zariadenia zariadenia.	podľa potreby	-	obec Dlhá
	Vypracovanie technickej dokumentácie.	120	rozpočet obce, ŠF EÚ, zdroje neziskových organizácií	obec Dlhá
	Realizácia – výstavba / rekonštrukcia budovy pre zariadenie poskytujúce sociálne služby.	7 000	rozpočet obce, ŠF EÚ, zdroje neziskových organizácií	obec Dlhá
Opatrenie 6.4.1.3	Výstavba nájomných bytov v obci.			
		Predpokladaný rozpočet	Zdroje financovania	Oprávnení žiadatelia
Aktivity	Výber lokality.	podľa potreby	rozpočet obce, ŠF EÚ	obec Dlhá
	Vypracovanie technickej dokumentácie.	150	rozpočet obce, ŠF EÚ	obec Dlhá
	Výstavba nájomných bytov.	10 000	rozpočet obce, ŠF EÚ	obec Dlhá
Cieľ 6.4.2	Zlepšiť úroveň poskytovania zdravotníckych a sociálnych služieb.			
Opatrenie 6.4.2.1	Zlepšenie úrovne poskytovania domácej ošetrovateľskej starostlivosti, rozšírenie jej služieb o poskytovanie rehabilitačných cvičení.			
		Predpokladaný rozpočet	Zdroje financovania	Oprávnení žiadatelia
Aktivity	Zvýšenie kvality poskytovaných služieb.	podľa potreby	ZP	súkromné subjekty
	Zvýšenie personálnych kapacít v prípade potreby.	podľa potreby	ZP	súkromné subjekty
Opatrenie 6.4.2.2	Zabezpečiť aspoň raz mesačne poradňu v obci.			
		Predpokladaný rozpočet	Zdroje financovania	Oprávnení žiadatelia
Aktivity	Zabezpečenie personálnych kapacít.	podľa potreby	rozpočet obce	obec Dlhá
	Zabezpečenie priestorov.	podľa potreby	rozpočet obce	obec Dlhá



Opatrenie 6.4.2.3	Zabezpečiť dostupnosť zdravotnej starostlivosti pre dospelých občanov.			
		Predpokladaný rozpočet	Zdroje financovania	Oprávnení žiadatelia
Aktivity	Zabezpečiť v súčinnosti s okresným mestom a spádovou obcou pre oblasť poskytovania zdravotníckych služieb ich maximálnu dostupnosť.	podľa potreby	Minister. zdravotníctva	obec Dlhá
Opatrenie 6.4.2.4	Zabezpečovať komplexnú zdravotnú starostlivosť o starých ľudí a dlhodobo chorých.			
		Predpokladaný rozpočet	Zdroje financovania	Oprávnení žiadatelia
Aktivity	Analýza dopytu po uvedených službách.	podľa potreby	Minister. zdravotníctva	obec Dlhá
	Zabezpečenie personálnych kapacít, priestorov a finančných prostriedkov.	podľa potreby	Minister. zdravotníctva	obec Dlhá
Opatrenie 6.4.2.5	Zvýšiť úroveň poskytovaných sociálnych služieb.			
		Predpokladaný rozpočet	Zdroje financovania	Oprávnení žiadatelia
Aktivity	Zvýšenie kvality poskytovaných služieb.	podľa potreby	rozpočet obce, n.o.	obec, n.o.
	Zvýšenie personálnych kapacít v prípade potreby.	podľa potreby	rozpočet obce	obec Dlhá
Opatrenie 6.4.2.6	Podporiť služby pre marginalizované skupiny občanov a týrané ženy.			
		Predpokladaný rozpočet	Zdroje financovania	Oprávnení žiadatelia
Aktivity	Analýza dopytu po uvedených službách.	podľa potreby	Minister. zdravotníctva	obec, n.o.
	Zabezpečenie personálnych kapacít.	podľa potreby	Minister. zdravotníctva	obec, n.o.
	Zabezpečenie priestorov.	podľa potreby	Minister. zdravotníctva	obec, n.o.
Opatrenie 6.4.2.7	Rozšírenie opatrovateľskej služby.			
		Predpokladaný rozpočet	Zdroje financovania	Oprávnení žiadatelia
Aktivity	Finančné a personálne zabezpečenie.	podľa potreby	rozpočet obce	obec Dlhá
Opatrenie 6.4.2.8	Zriadenie klubu dôchodcov.			
		Predpokladaný rozpočet	Zdroje financovania	Oprávnení žiadatelia
Aktivity	Pravidelná osвета v rôznych oblastiach života.	podľa potreby	rozpočet obce	obec Dlhá
	Pravidelný monitoring.	podľa potreby	rozpočet obce	obec Dlhá
Opatrenie 6.4.2.9	Zabezpečenie stravovania pre dôchodcov a soc. odkázalých.			
		Predpokladaný rozpočet	Zdroje financovania	Oprávnení žiadatelia
Aktivity	Zabezpečenie priestorov.	podľa potreby	rozpočet obce, ŠF EÚ	obec Dlhá
	Obstaranie vnútorného vybavenia.	500	rozpočet obce, ŠF EÚ	obec Dlhá
Opatrenie 6.4.2.10	Zriadenie klubu mladých.			
		Predpokladaný rozpočet	Zdroje financovania	Oprávnení žiadatelia
Aktivity	Pravidelná osвета v rôznych oblastiach života.	podľa potreby	rozpočet obce	obec Dlhá
	Pravidelný monitoring.	podľa potreby	rozpočet obce	obec Dlhá

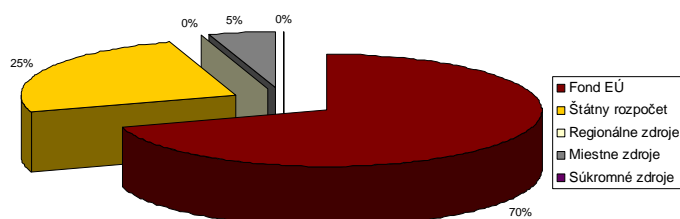
Predpokladaná štruktúra finančných zdrojov (tis. Sk)

Ciele	Oprávnené náklady spolu	Verejné zdroje						Súkromné zdroje	EIB
		Verejné zdroje spolu	Fond EÚ	Národné verejné zdroje					
				Národné verejné zdroje spolu	Štátny rozpočet	Regionálne zdroje	Miestne zdroje		



	A=B+H+CH	B=C+D	C	D=E+F+G	E	F	G	H	CH
Opatrenie 6.4.1.1	8 150	8 150	5 705	2 445	2 038	0	408	0	0
Opatrenie 6.4.1.2	7 120	7 120	4 984	2 136	1 780	0	356	0	0
Opatrenie 6.4.1.3	10 150	10 150	7 105	3 045	2 538	0	508	0	0
Opatrenie 6.4.2.8	500	500	350	150	125	0	25	0	0
Spolu	25 920	25 920	18 144	7 776	6 480	0	1 296	0	0

Predpokladaná štruktúra finančných zdrojov (tis. Sk)



Časový horizont uskutočnenia

Ciele a opatrenia / Termín uskutočnenia		2007	2008	2009	2010	2011	2012	2013	2014	2015	2016
Cieľ 6.4.1	Doplniť chýbajúcu infraštruktúru sociálnych zariadení v obci a zvýšiť ich kvalitu.										
Opatrenie 6.4.1.1	Vybudovať/zriadiť zariadenie poskytujúce sociálne služby (dom opatrovateľskej služby, domov dôchodcov).										
Opatrenie 6.4.1.2	Vybudovať/zriadiť zariadenie poskytujúce sociálne služby - domov dôchodcov.										
Opatrenie 6.4.1.3	Výstavba nájomných bytov v obci.										
Cieľ 6.4.2	Zlepšiť úroveň poskytovania zdravotníckych a sociálnych služieb.										
Opatrenie 6.4.2.1	Zlepšenie úrovne poskytovania domácej ošetrovateľskej starostlivosti, rozšírenie jej služieb o poskytovanie rehabilitačných cvičení.										
Opatrenie 6.4.2.2	Zabezpečiť aspoň raz mesačne poradňu v obci.										
Opatrenie 6.4.2.3	Zabezpečiť dostupnosť zdravotnej starostlivosti pre dospelých občanov.										
Opatrenie 6.4.2.4	Zabezpečovať komplexnú zdravotnú starostlivosť o starých ľudí a dlhodobo chorých.										
Opatrenie 6.4.2.5	Zvýšiť úroveň poskytovaných sociálnych služieb.										
Opatrenie 6.4.2.6	Podporiť služby pre marginalizované skupiny občanov a týrané ženy.										
Opatrenie 6.4.2.7	Rozšírenie opatrovateľskej služby.										
Opatrenie 6.4.2.8	Zriadenie klubu dôchodcov.										
Opatrenie 6.4.2.9	Zabezpečenie stravovania pre dôchodcov a soc. odkázaných.										
Opatrenie 6.4.2.10	Zriadenie klubu mladých.										

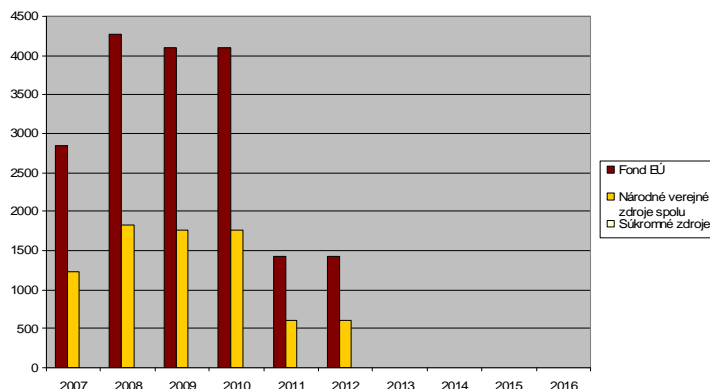
Časový horizont čerpania zdrojov

Rok	Oprávnené náklady	Verejné zdroje		Súkromné zdroje	EIB
		Fond EÚ	Národné verejné zdroje		



	spolu	Verejné zdroje spolu		Národné verejné zdroje spolu	Štátny rozpočet	Regionálne zdroje	Miestne zdroje		
	A=B+H+CH	B=C+D	C	D=E+F+G	E	F	G	H	CH
2007	4068	4068	2847	1220	1017	0	203	0	0
2008	6098	6098	4268	1829	1524	0	305	0	0
2009	5848	5848	4093	1754	1462	0	292	0	0
2010	5848	5848	4093	1754	1462	0	292	0	0
2011	2030	2030	1421	609	508	0	102	0	0
2012	2030	2030	1421	609	508	0	102	0	0
2013	0	0	0	0	0	0	0	0	0
2014	0	0	0	0	0	0	0	0	0
2015	0	0	0	0	0	0	0	0	0
2016	0	0	0	0	0	0	0	0	0
Spolu	25920	25920	18144	7776	6480	0	1296	0	0

Časový horizont čerpania zdrojov



Predpokladané zdroje čerpania z fondov EÚ - REGIONÁLNY operačný program

Prioritné osi programu	Opatrenia	Fond
1 Infraštruktúra vzdelávania	1.1 Rekonštrukcia, rozširovanie a modernizácia existujúcich vzdelávacích zariadení s cieľom zlepšenia podmienok vzdelávacieho procesu (materské, základné a stredné školy)	ERDF
2 Infraštruktúra sociálnych služieb a sociálnoprávnej ochrany a sociálnej kurately	2.1 Budovanie nových zariadení sociálnych služieb a sociálnoprávnej ochrany a sociálnej kurately a obstaranie ich vnútorného zariadenia	ERDF
	2.2 Rekonštrukcia, rozširovanie a modernizácia existujúcich zariadení sociálnych služieb a sociálnoprávnej ochrany a sociálnej kurately s cieľom zvýšenia kvality nimi poskytovaných služieb	
3 Infraštruktúra pamäťových a fondových inštitúcií na regionálnej a miestnej úrovni a revitalizácia pamiatkového fondu	3.1. Modernizácia regionálnej a miestnej infraštruktúry pamäťových a fondových inštitúcií	ERDF
	3.2 Revitalizácia a hospodárske využitie pamiatkových objektov v území	
4 Podpora konkurencieschopnosti a inovatívnej kapacity regiónov	4.1 Modernizácia a budovanie regionálnych komunikácií zaisťujúcich dopravnú obslužnosť regiónu	ERDF
	4.2 Regenerácia sídiel	
5 Infraštruktúra cestovného ruchu	5.1 Podpora a obnova infraštruktúry cestovného ruchu	ERDF



6 Infraštruktúra nekomerčných záchranných služieb	6.1 Rekonštrukcia, rozširovanie a opravy stavebného fondu nekomerčných záchranných služieb a modernizácia ich vnútorného vybavenia	ERDF
7 Technická pomoc		ERDF

Predpokladané zdroje čerpania z fondov EÚ - Operačný program ZAMESTNANOSŤ A SOCIÁLNA INKLÚZIA		
Prioritné osi programu	Opatrenia	Fond
1 Podpora rastu zamestnanosti a sociálnej inklúzie	1.1 Podpora programov v oblasti podpory zamestnanosti a riešenia nezamestnanosti a dlhodobej nezamestnanosti	ESF
	1.2 Podpora sociálnej inklúzie prostredníctvom rozvoja sociálnych služieb a opatrení sociálnoprávnej ochrany a sociálnej kurately a zdravotníckych služieb s osobitným zreteľom na marginalizované rómske komunity	
	1.3 Podpora vytvárania rovnosti príležitostí v prístupe na trh práce a podpora integrácie znevýhodnených skupín na trh práce s osobitným zreteľom na marginalizované rómske komunity	
	1.4 Podpora zosúladenia rodinného a pracovného života a starostlivosti o malé deti	
	1.5 Budovanie kapacít a zlepšenie kvality verejnej správy a mimovládnych neziskových organizácií	
3 Technická pomoc		ESF

Predpokladané zdroje čerpania z fondov EÚ - Operačný program ZDRAVOTNÍCTVO		
Prioritné osi programu	Opatrenia	Fond
1 Modernizácia zdravotníctva	1.1 Reštrukturalizácia, rozširovanie a modernizácia zdravotníckych zariadení	ERDF
	1.2 Informovanosť občanov	
	1.3 Zvýšenie informatizácie zdravotníctva	
2 Technická pomoc		ERDF

8.5 ŠKOLSTVO A ŠPORT

Strategický zámer				
Zabezpečenie všestranného rozvoja detí a mládeže. Zlepšenie technického stavu a vybavenia školy. V športe umožniť ponuku čo najširšej palety služieb, zabezpečiť čo najefektívnejšie a transparentné využitie verejných financií ku prospechu všetkých občanov obce. Podpora existujúcich športových podujatí, ako aj vytváranie vhodných podmienok pre rozvoj rôznych druhov športu nielen pre obyvateľov obce.				
Cieľ 6.5.1	Budovanie a rozvoj školskej infraštruktúry.			
Opatrenie 6.5.1.1	Modernizovať a rekonštruovať budovu materskej školy.			
		Predpokladaný rozpočet	Zdroje financovania	Oprávnení žiadatelia
Aktivity	Výmena plastových okien.	150	rozpočet obce, ŠF EÚ	obec Dlhá
	Zateplenie budovy.	250	rozpočet obce, ŠF EÚ	obec Dlhá
	Výmena strešnej krytiny.	100	rozpočet obce, ŠF EÚ	obec Dlhá
Opatrenie 6.5.1.2	Modernizácia vnútorného vybavenia materskej školy.			
		Predpokladaný rozpočet	Zdroje financovania	Oprávnení žiadatelia
Aktivity	Výber vhodného dodávateľa.	podľa potreby	rozpočet obce, ŠF EÚ	obec Dlhá
	Nákup zariadení.	250	rozpočet obce, ŠF EÚ	obec Dlhá
Opatrenie 6.5.1.3	Rekonštrukcia a rozšírenie priestorov športového areálu.			
		Predpokladaný rozpočet	Zdroje financovania	Oprávnení žiadatelia
Aktivity	Spracovanie technickej dokumentácie.	80	rozpočet obce, ŠF EÚ, MŠ SR	obec Dlhá
	Výber vhodnej lokality.	podľa potreby	rozpočet obce, ŠF EÚ, MŠ SR	obec Dlhá



	Výstavba ihriska.	1 500	rozpočet obce, ŠF EÚ, MŠ SR	obec Dlhá
Opatrenie 6.5.1.4	Rozšírenie priestorov obecnej knižnice.			
		Predpokladaný rozpočet	Zdroje financovania	Oprávnení žiadateľa
Aktivity	Obstaranie vnútorného vybavenia.	80	rozpočet obce, ŠF EÚ, MŠ SR	obec Dlhá
	Rozšírenie knižničného fondu.	100	rozpočet obce, ŠF EÚ, MŠ SR	obec Dlhá
Opatrenie 6.5.1.5	Zriadenie učebne s výpočtovou technikou.			
		Predpokladaný rozpočet	Zdroje financovania	Oprávnení žiadateľa
Aktivity	Obstaranie PC vybavenia.	160	rozpočet obce, ŠF EÚ, MŠ SR	obec Dlhá
Opatrenie 6.5.1.6	Výstavba altánku a športového ihriska v priestoroch areálu materskej školy.			
		Predpokladaný rozpočet	Zdroje financovania	Oprávnení žiadateľa
Aktivity	Výstavba altánku.	100	rozpočet obce, ŠF EÚ, MŠ SR	obec Dlhá
Opatrenie 6.5.1.7	Obstaranie počítačového vybavenia a napojenie na internet v priestoroch knižnice.			
		Predpokladaný rozpočet	Zdroje financovania	Oprávnení žiadateľa
Aktivity	Nákup výpočtovej techniky.	150	rozpočet obce, ŠF EÚ, MŠ SR	obec Dlhá
Opatrenie 6.5.1.8	Realizácia vzdelávacích kurzov v oblasti výpočtovej techniky.			
		Predpokladaný rozpočet	Zdroje financovania	Oprávnení žiadateľa
Aktivity	Finančné a personálne zabezpečenie.	podľa potreby	rozpočet obce, ŠF EÚ, MŠ SR	obec Dlhá
Opatrenie 6.5.1.9	Realizácia vzdelávacích kurzov v oblasti tradičných remesiel.			
		Predpokladaný rozpočet	Zdroje financovania	Oprávnení žiadateľa
Aktivity	Finančné a personálne zabezpečenie.	podľa potreby	rozpočet obce, ŠF EÚ, MŠ SR	obec Dlhá
Opatrenie 6.5.1.10	Realizácia vzdelávacích kurzov v oblasti malého podnikania.			
		Predpokladaný rozpočet	Zdroje financovania	Oprávnení žiadateľa
Aktivity	Finančné a personálne zabezpečenie.	podľa potreby	rozpočet obce, ŠF EÚ, MŠ SR	obec Dlhá
Cieľ 6.5.2	Trvalé skvalitňovanie vyváženej ponuky výkonnostného a rekreačného športu.			
Opatrenie 6.5.2.1	Vybudovanie športového areálu „Zdravie“ v obci.			
		Predpokladaný rozpočet	Zdroje financovania	Oprávnení žiadateľa
Aktivity	Výber lokality a spracovanie technickej dokumentácie.	150	ŠF EÚ, podnikateľské subjekty, úvery, iné grantové schémy	podnikateľské subjekty
	Výstavba areálu.	3 500	ŠF EÚ, podnikateľské subjekty, úvery, iné grantové schémy	podnikateľské subjekty
Opatrenie 6.5.2.2	Výstavba cykloturistických trás.			
		Predpokladaný rozpočet	Zdroje financovania	Oprávnení žiadateľa
Aktivity	Spracovanie technickej dokumentácie.	50	rozpočet obce, ŠF EÚ, podnikateľské subjekty, úvery, iné grantové schémy	obec Dlhá



	Výstavba trás.	podľa potreby	rozpočet obce, ŠF EÚ, podnikateľské subjekty, úvery, iné grantové schémy	obec Dlhá
Opatrenie 6.5.2.3	Rekonštrukcia tribúny a šatní pre potreby futbalového ihriska.			
		Predpokladaný rozpočet	Zdroje financovania	Oprávnení žiadatelia
Aktivity	Vypracovanie technickej dokumentácie.	70	rozpočet obce, ŠF EÚ, podnikateľské subjekty, úvery, iné grantové schémy	obec Dlhá
	Rekonštrukcia príslušenstva.	500	rozpočet obce, ŠF EÚ, podnikateľské subjekty, úvery, iné grantové schémy	obec Dlhá
Opatrenie 6.5.2.4	Vytváranie materiálnych a finančných podmienok na rozvoj výkonnostného a rekreačného športu v obci.			
		Predpokladaný rozpočet	Zdroje financovania	Oprávnení žiadatelia
Aktivity	Zabezpečenie materiálno-technického a finančného vybavenia.	podľa možností	rozpočet obce, podnikateľské subjekty	obec, podnikateľské subjekty
Opatrenie 6.5.2.5	Podpora organizácie športových podujatí regionálneho významu.			
		Predpokladaný rozpočet	Zdroje financovania	Oprávnení žiadatelia
Aktivity	Zabezpečenie personálnych kapacít.	podľa možností	rozpočet obce, podnikateľské subjekty	obec, podnikateľské subjekty
	Zabezpečenie materiálno-technického a finančného vybavenia.	podľa možností	rozpočet obce, podnikateľské subjekty	obec, podnikateľské subjekty
Opatrenie 6.5.2.6	Podpora športových aktivít zdravotne postihnutých občanov.			
		Predpokladaný rozpočet	Zdroje financovania	Oprávnení žiadatelia
Aktivity	Zabezpečenie materiálno-technického a finančného vybavenia.	podľa možností	rozpočet obce, podnikateľské subjekty	obec, podnikateľské subjekty
Opatrenie 6.5.2.7	Podporovať talentovanú mládež.			
		Predpokladaný rozpočet	Zdroje financovania	Oprávnení žiadatelia
Aktivity	Zabezpečenie materiálno-technického a finančného vybavenia.	podľa možností	rozpočet obce, podnikateľské subjekty	obec, podnikateľské subjekty
Opatrenie 6.5.2.8	Spolupracovať s občianskymi združeniami, inými právnickými a fyzickými osobami, pôsobiace v oblasti telesnej kultúry.			
		Predpokladaný rozpočet	Zdroje financovania	Oprávnení žiadatelia
Aktivity	Zabezpečenie personálnych kapacít.	podľa potreby	rozpočet obce	obec Dlhá
Opatrenie 6.5.2.9	Rekonštrukcia oplotenia futbalového ihriska.			
		Predpokladaný rozpočet	Zdroje financovania	Oprávnení žiadatelia
Aktivity	Rekonštrukcia oplotenia.	150	rozpočet obce, ŠF EÚ, podnikateľské subjekty, úvery, iné grantové schémy	obec Dlhá
Opatrenie 6.5.2.10	Výstavba zavlažovacieho zariadenia pre potreby futbalového areálu.			
		Predpokladaný rozpočet	Zdroje financovania	Oprávnení žiadatelia
Aktivity	Spracovanie technickej dokumentácie.	50	rozpočet obce, ŠF EÚ, podnikateľské subjekty, úvery, iné grantové schémy	obec Dlhá



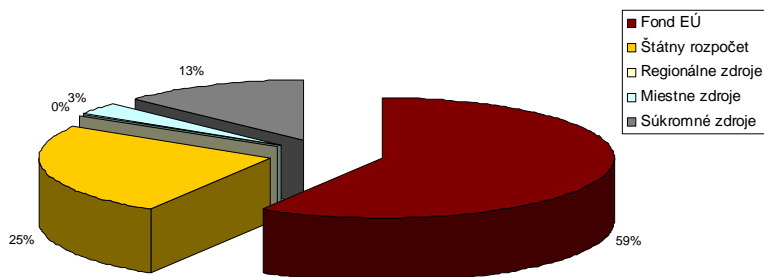
	Výstavba zavlažovacieho zariadenia	200	rozpočet obce, ŠF EÚ, podnikateľské subjekty, úvery, iné grantové schémy	obec Dlhá
Opatrenie 6.5.2.11	Výstavba miestností nad šatňami FK.			
		Predpokladaný rozpočet	Zdroje financovania	Oprávnení žiadatelia
Aktivity	Spracovanie technickej dokumentácie.	70	rozpočet obce, ŠF EÚ, podnikateľské subjekty, úvery, iné grantové schémy	obec Dlhá
	Výstavba miestností.	1 500	rozpočet obce, ŠF EÚ, podnikateľské subjekty, úvery, iné grantové schémy	obec Dlhá
	Obstaranie zariadenia.	350	rozpočet obce, ŠF EÚ, podnikateľské subjekty, úvery, iné grantové schémy	obec Dlhá
Opatrenie 6.5.2.12	Výstavba zóny s posedením a altánkom s murovaným ohniskom v areáli futbalového ihriska.			
		Predpokladaný rozpočet	Zdroje financovania	Oprávnení žiadatelia
Aktivity	Spracovanie technickej dokumentácie.	40	rozpočet obce, ŠF EÚ, podnikateľské subjekty, úvery, iné grantové schémy	obec Dlhá
	Výstavba altánu.	150	rozpočet obce, ŠF EÚ, podnikateľské subjekty, úvery, iné grantové schémy	obec Dlhá

Predpokladaná štruktúra finančných zdrojov (tis. SK)									
Ciele	Oprávnené náklady spolu	Verejné zdroje						Súkromné zdroje	EIB
		Verejné zdroje spolu	Fond EÚ	Národné verejné zdroje					
				Národné verejné zdroje spolu	Štátny rozpočet	Regionálne zdroje	Miestne zdroje		
	A=B+H+CH	B=C+D	C	D=E+F+G	E	F	G	H	CH
Opatrenie 6.5.1.1	500	500	350	150	125	0	25	0	0
Opatrenie 6.5.1.2	250	250	175	75	63	0	13	0	0
Opatrenie 6.5.1.3	1 580	1 580	1 106	474	395	0	79	0	0
Opatrenie 6.5.1.4	180	180	126	54	45	0	9	0	0
Opatrenie 6.5.1.5	160	160	112	48	40	0	8	0	0
Opatrenie 6.5.1.6	100	100	70	30	25	0	5	0	0
Opatrenie 6.5.1.7	150	150	105	45	38	0	8	0	0
Opatrenie 6.5.2.1	3 650	2 373	1 460	913	913	0	0	1 278	0
Opatrenie 6.5.2.2	50	50	35	15	13	0	3	0	0
Opatrenie 6.5.2.3	570	570	399	171	143	0	29	0	0
Opatrenie 6.5.2.9	150	150	105	45	38	0	8	0	0
Opatrenie 6.5.2.10	250	250	175	75	63	0	13	0	0
Opatrenie 6.5.2.11	1 920	1 920	1 344	576	480	0	96	0	0
Opatrenie 6.5.2.12	190	190	133	57	48	0	10	0	0



Spolu	9 700	8 423	5 695	2 728	2 425	0	303	1 278	0
-------	-------	-------	-------	-------	-------	---	-----	-------	---

Predpokladaná štruktúra finančných zdrojov (tis. Sk)



Časový horizont uskutočnenia											
Ciele a opatrenia / Termín uskutočnenia		2007	2008	2009	2010	2011	2012	2013	2014	2015	2016
Cieľ 6.5.1 Budovanie a rozvoj školskej infraštruktúry.											
Opatrenie 6.5.1.1	Modernizovať a rekonštruovať budovu materskej školy.										
Opatrenie 6.5.1.2	Modernizácia vnútorného vybavenia materskej školy.										
Opatrenie 6.5.1.3	Rekonštrukcia a rozšírenie priestorov športového areálu.										
Opatrenie 6.5.1.4	Rozšírenie priestorov obecnej knižnice.										
Opatrenie 6.5.1.5	Zriadenie učebne s výpočtovou technikou.										
Opatrenie 6.5.1.6	Výstavba altánku v priestoroch areálu materskej školy.										
Opatrenie 6.5.1.7	Obstaranie počítačového vybavenia a napojenie na internet v priestoroch knižnice.										
Opatrenie 6.5.1.8	Realizácia vzdelávacích kurzov v oblasti výpočtovej techniky.										
Opatrenie 6.5.1.9	Realizácia vzdelávacích kurzov v oblasti tradičných remesiel.										
Opatrenie 6.5.1.10	Realizácia vzdelávacích kurzov v oblasti malého podnikania.										
Cieľ 6.5.2 Trvalé skvalitňovanie vyváženej ponuky výkonnostného a rekreačného športu.											
Opatrenie 6.5.2.1	Vybudovanie športového areálu „Zdravia“ v obci.										
Opatrenie 6.5.2.2	Výstavba cykloturistických trás.										
Opatrenie 6.5.2.3	Rekonštrukcia tribúny a šatní pre potreby futbalového ihriska.										
Opatrenie 6.5.2.4	Vytváranie materiálnych a finančných podmienok na rozvoj výkonnostného a rekreačného športu v obci.										
Opatrenie 6.5.2.5	Podpora organizácie športových podujatí regionálneho významu.										
Opatrenie 6.5.2.6	Podpora športových aktivít zdravotne postihnutých občanov.										
Opatrenie 6.5.2.7	Podporovať talentovanú mládež.										
Opatrenie 6.5.2.8	Spolupracovať s občianskymi združeniami, inými právnickými a fyzickými osobami, pôsobiace v oblasti telesnej kultúry.										
Opatrenie 6.5.2.9	Rekonštrukcia oplotenia futbalového ihriska.										

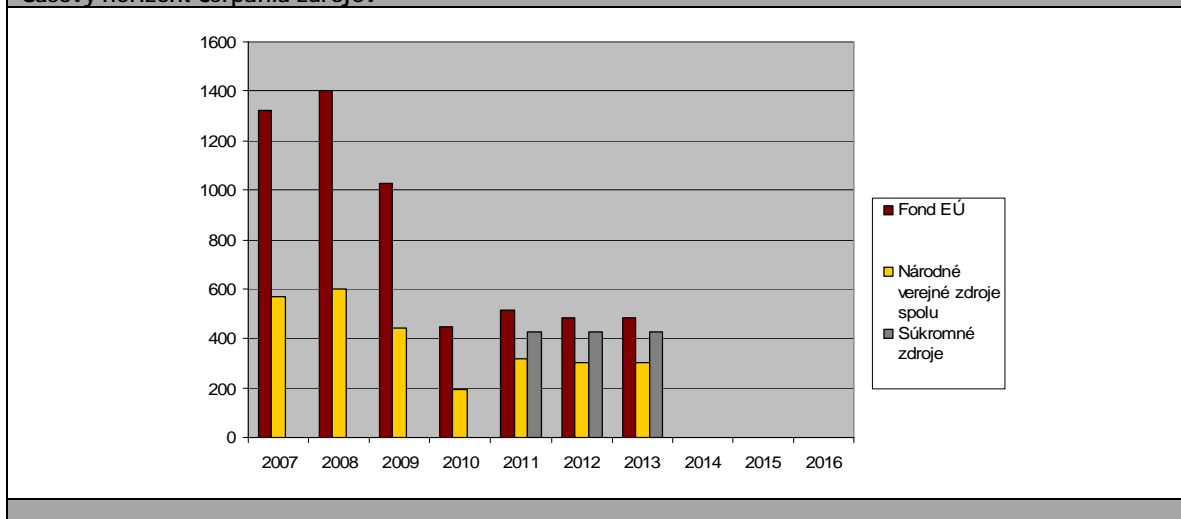


Opatrenie 6.5.2.10	Výstavba zavlažovacieho zariadenia pre potreby futbalového areálu.											
Opatrenie 6.5.2.11	Výstavba miestností nad šatňami FK.											
Opatrenie 6.5.2.12	Výstavba zóny s posedením a altánkom s murovaným ohniskom v areáli futbalového ihriska.											

Časový horizont čerpania zdrojov

Rok	Oprávnené náklady spolu	Verejné zdroje						Súkromné zdroje	EIB
		Verejné zdroje spolu	Fond EÚ	Národné verejné zdroje					
				Národné verejné zdroje spolu	Štátny rozpočet	Regionálne zdroje	Miestne zdroje		
	A=B+H+CH	B=C+D	C	D=E+F+G	E	F	G	H	CH
2007	1892	1892	1324	568	473	0	95	0	0
2008	2003	2003	1402	601	501	0	100	0	0
2009	1468	1468	1028	441	367	0	73	0	0
2010	642	642	449	193	160	0	32	0	0
2011	1262	836	518	318	315	0	2	426	0
2012	1217	791	487	304	304	0	0	426	0
2013	1217	791	487	304	304	0	0	426	0
2014	0	0	0	0	0	0	0	0	0
2015	0	0	0	0	0	0	0	0	0
2016	0	0	0	0	0	0	0	0	0
Spolu	9700	8423	5695	2728	2425	0	303	1278	0

Časový horizont čerpania zdrojov



Predpokladané zdroje čerpania z fondov EÚ - Operačný program VZDELÁVANIE

Prioritné osi programu	Opatrenia	Fond
1 Moderné vzdelávanie pre znalostnú spoločnosť	1.1 Premena tradičnej školy na modernú	ESF
	1.2 Vysoké školy a výskum a vývoj ako motory rozvoja znalostnej spoločnosti	
	1.3 Celoživotné vzdelávanie pre všetkých ako základný princíp znalostnej spoločnosti	
	1.4 Zvyšovanie vzdelanostnej úrovne osôb s osobitými vzdelávacími potrebami so zreteľom na marginalizované rómske komunity	
3 Technická pomoc		ESF

Predpokladané zdroje čerpania z fondov EÚ - REGIONÁLNY operačný program

Prioritné osi programu	Opatrenia	Fond
------------------------	-----------	------



1 Infraštruktúra vzdelávania	1.1 Rekonštrukcia, rozširovanie a modernizácia existujúcich vzdelávacích zariadení s cieľom zlepšenia podmienok vzdelávacieho procesu (materské, základné a stredné školy)	ERDF
2 Infraštruktúra sociálnych služieb a sociálnoprávnej ochrany a sociálnej kurately	2.1 Budovanie nových zariadení sociálnych služieb a sociálnoprávnej ochrany a sociálnej kurately a obstaranie ich vnútorného zariadenia	ERDF
	2.2 Rekonštrukcia, rozširovanie a modernizácia existujúcich zariadení sociálnych služieb a sociálnoprávnej ochrany a sociálnej kurately s cieľom zvýšenia kvality nimi poskytovaných služieb	
3 Infraštruktúra pamäťových a fondových inštitúcií na regionálnej a miestnej úrovni a revitalizácia pamiatkového fondu	3.1. Modernizácia regionálnej a miestnej infraštruktúry pamäťových a fondových inštitúcií	ERDF
	3.2 Revitalizácia a hospodárske využitie pamiatkových objektov v území	
4 Podpora konkurencieschopnosti a inovatívnej kapacity regiónov	4.1 Modernizácia a budovanie regionálnych komunikácií zaisťujúcich dopravnú obslužnosť regiónu	ERDF
	4.2 Regenerácia sídiel	
5 Infraštruktúra cestovného ruchu	5.1 Podpora a obnova infraštruktúry cestovného ruchu	ERDF
6 Infraštruktúra nekomerčných záchranných služieb	6.1 Rekonštrukcia, rozširovanie a opravy stavebného fondu nekomerčných záchranných služieb a modernizácia ich vnútorného vybavenia	ERDF
7 Technická pomoc		ERDF

8.6 KULTÚRA

Strategický zámer				
Trvalé pôsobenie na kultúrne povedomie obyvateľov širokou paletou kultúrnych aktivít organizovaných externými subjektami. Existencia dôstojných priestorov pre kultúrne aktivity je povinnosť obce. Priebežná a kreatívna propagácia podujatí má vplyv na imidž obce a tým aj na cestovný ruch.				
Cieľ 6.6.1	Zachovanie kultúrno-historického potenciálu obce a rozvoj kultúrnych, informačných a voľnočasových aktivít v nadväznosti na rozvoj cestovného ruchu na regionálnej a miestnej úrovni.			
Opatrenie 6.6.1.1	Revitalizácia a modernizácia KD na propagačné a kultúrne centrum.			
		Predpokladaný rozpočet	Zdroje financovania	Oprávnení žiadatelia
Aktivity	Vypracovanie technickej dokumentácie.	60	rozpočet obce, ŠF EÚ	obec Dlhá
	Výkon rekonštrukčných prác	700	rozpočet obce, ŠF EÚ	obec Dlhá
Opatrenie 6.6.1.2	Rekonštrukcia tradičnej architektúry a zriadenie stálych expozícií z pôvodného štýlu života obyvateľov vo obci.			
		Predpokladaný rozpočet	Zdroje financovania	Oprávnení žiadatelia
Aktivity	Výber vhodných objektov.	podľa potreby	rozpočet obce	obec Dlhá
	Vyriešenie vlastníckych vzťahov.	podľa potreby	rozpočet obce, ŠF EÚ, MK SR	obec Dlhá
	Rekonštrukcia a vybavenie expozície.	150	rozpočet obce, ŠF EÚ, MK SR	obec Dlhá
Opatrenie 6.6.1.3	Prepojiť obec so subjektami cestovného ruchu, agroturistiky.			
		Predpokladaný rozpočet	Zdroje financovania	Oprávnení žiadatelia
Aktivity	Zabezpečenie personálnych kapacít.	podľa potreby	rozpočet obce	obec Dlhá
Opatrenie 6.6.1.4	Budovanie remeselníckych dvorov.			
		Predpokladaný rozpočet	Zdroje financovania	Oprávnení žiadatelia
Aktivity	Výber a rekonštrukcia vhodných budov na alokáciu remeselného dvora.	podľa potreby	rozpočet obce, ŠF EÚ	obec Dlhá

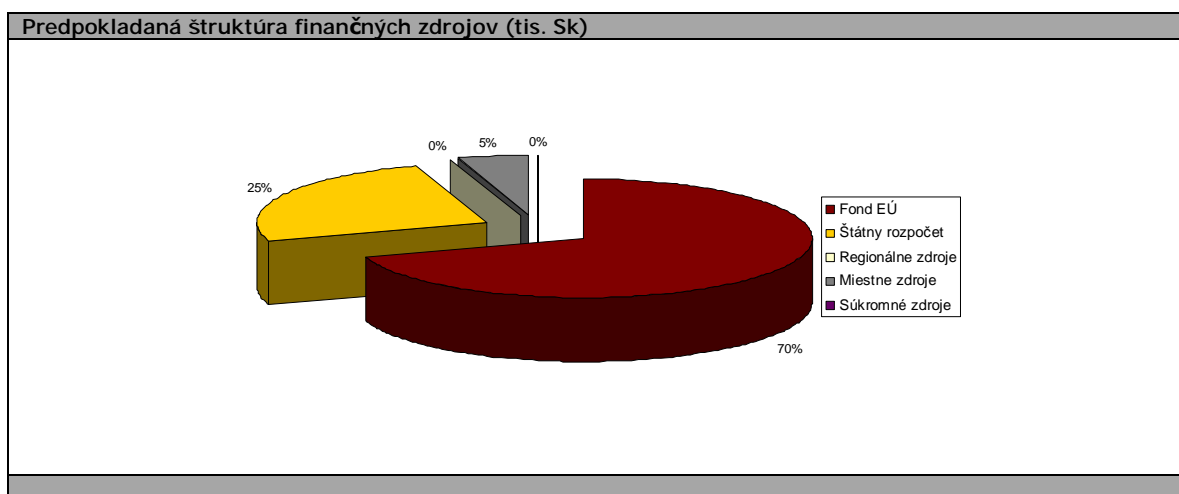


	Zabezpečenie personálnych kapacít.	podľa potreby	rozpočet obce, ŠF EÚ	obec Dlhá
	Materiálne zabezpečenie remeselných dvorov predmetmi s kultúrohistorickou hodnotou.	podľa potreby	rozpočet obce, ŠF EÚ	obec Dlhá
Opatrenie 6.6.1.5	Vybudovanie turistických a náučných trás pre žiakov, študentov, rodiny s deťmi, priemerných aj náročných klientov s využitím kultúro – historického, folklórneho aj prírodného bohatstva.			
		Predpokladaný rozpočet	Zdroje financovania	Oprávnení žiadatelia
Aktivity	Zabezpečenie personálnych kapacít.	podľa potreby	rozpočet obce, ŠF EÚ	obec Dlhá
	Výber vhodných trás.	podľa potreby	rozpočet obce, ŠF EÚ	obec Dlhá
	Spracovanie technickej dokumentácie.	50	rozpočet obce, ŠF EÚ	obec Dlhá
	Realizácia výstavby.	500	rozpočet obce, ŠF EÚ	obec Dlhá
Opatrenie 6.6.1.6	Zachovanie a rozvoj ľudových tradícií (folklórny tanec, hudba a spev, ľudové remeslá, ľudový odev a doplnky, pôvodné bývanie a hospodárenie) a ich maximálne využitie v cestovnom ruchu a agroturistike.			
		Predpokladaný rozpočet	Zdroje financovania	Oprávnení žiadatelia
Aktivity	Zabezpečenie priestorov, finančných a materiálnych prostriedkov.	podľa potreby	rozpočet obce	obec Dlhá
Opatrenie 6.6.1.7	Zabezpečenie ozvučenia spoločenskej sály.			
		Predpokladaný rozpočet	Zdroje financovania	Oprávnení žiadatelia
Aktivity	Inštalácia ozvučovacej techniky.	150	rozpočet obce, ŠF EÚ, MK SR	obec Dlhá
Opatrenie 6.6.1.8	Výstavba otvoreného pódia v obci.			
		Predpokladaný rozpočet	Zdroje financovania	Oprávnení žiadatelia
Aktivity	Vypracovanie technickej dokumentácie.	40	rozpočet obce, ŠF EÚ, MK SR	obec Dlhá
	Výstavba pódia.	250	rozpočet obce, ŠF EÚ, MK SR	obec Dlhá
Opatrenie 6.6.1.9	Organizovanie pravidelných kultúrnych podujatí – Deň obce, Hody, atď..			
		Predpokladaný rozpočet	Zdroje financovania	Oprávnení žiadatelia
Aktivity	Personálne zabezpečenie.	podľa potreby	rozpočet obce, ŠF EÚ, MK SR	obec Dlhá
Opatrenie 6.6.1.10	Zriadenie kultúrno-historických expozícií ako súčasť kultúrneho domu.			
		Predpokladaný rozpočet	Zdroje financovania	Oprávnení žiadatelia
Aktivity	Vypracovanie technickej dokumentácie.	70	rozpočet obce, ŠF EÚ, MK SR	obec Dlhá
	Zriadenie a vybavenie priestorov.	850	rozpočet obce, ŠF EÚ, MK SR	obec Dlhá
Cieľ 6.6.2	Organizačné zabezpečenie			
Opatrenie 6.6.2.1	Spracovať kalendár kultúrnych podujatí na celý rok, tento priebežne aktualizovať. Rozšíriť žánrovú ponuku s orientáciou na hodnotný kultúrny prínos.			
		Predpokladaný rozpočet	Zdroje financovania	Oprávnení žiadatelia
Aktivity	Personálne a finančné zabezpečenie.	podľa potreby	rozpočet obce	obec Dlhá
	Spracovanie kalendár kultúrnych podujatí.	10	rozpočet obce	obec Dlhá
Cieľ 6.6.3	Propagácia v oblasti kultúry			
Opatrenie 6.6.3.1	Spracovať globálnu koncepciu „propagácie“ histórie obce v multimediálnej forme.			
		Predpokladaný rozpočet	Zdroje financovania	Oprávnení žiadatelia
Aktivity	Personálne a finančné zabezpečenie.	podľa potreby	rozpočet obce, ŠF EÚ	obec Dlhá
	Spracovanie koncepcie v multimediálnej forme.	30	rozpočet obce, ŠF EÚ	obec Dlhá



Opatrenie 6.6.3.2		Spracovať komplexný informačný bulletin o historickom vývoji a tradíciách obce pre školy aj subjekty cestovného ruchu.		
		Predpokladaný rozpočet	Zdroje financovania	Oprávnení žiadatelia
Aktivity	Personálne a finančné zabezpečenie.	podľa potreby	rozpočet obce, ŠF EÚ	obec Dlhá
	Spracovanie bulletinu.	10	rozpočet obce, ŠF EÚ	obec Dlhá
Opatrenie 6.6.3.3		Propagácia kultúry na internete prostredníctvom www stránky obce.		
		Predpokladaný rozpočet	Zdroje financovania	Oprávnení žiadatelia
Aktivity	Finančné zabezpečenie.	10	rozpočet obce, ŠF EÚ	obec Dlhá
	Obsahová analýza www stránky.	5	rozpočet obce, ŠF EÚ	obec Dlhá
	Priebežná aktualizácia www stránky.	1	rozpočet obce	obec Dlhá

Predpokladaná štruktúra finančných zdrojov (tis. SK)									
Ciele	Oprávnené náklady spolu	Verejné zdroje						Súkromné zdroje	EIB
		Verejné zdroje spolu	Fond EÚ	Národné verejné zdroje					
				Národné verejné zdroje spolu	Štátny rozpočet	Regionálne zdroje	Miestne zdroje		
	A=B+H+CH	B=C+D	C	D=E+F+G	E	F	G	H	CH
Opatrenie 6.6.1.1	760	760	532	228	190	0	38	0	0
Opatrenie 6.6.1.2	150	150	105	45	38	0	8	0	0
Opatrenie 6.6.1.5	550	550	385	165	138	0	28	0	0
Opatrenie 6.6.1.7	150	150	105	45	38	0	8	0	0
Opatrenie 6.6.1.8	290	290	203	87	73	0	15	0	0
Opatrenie 6.6.1.10	920	920	644	276	230	0	46	0	0
Opatrenie 6.6.2.1	10	10	7	3	3	0	1	0	0
Opatrenie 6.6.3.1	30	30	21	9	8	0	2	0	0
Opatrenie 6.6.3.2	10	10	7	3	3	0	1	0	0
Opatrenie 6.6.3.3	16	16	11	5	4	0	1	0	0
Spolu	2 886	2 886	2 020	866	721	0	144	0	0



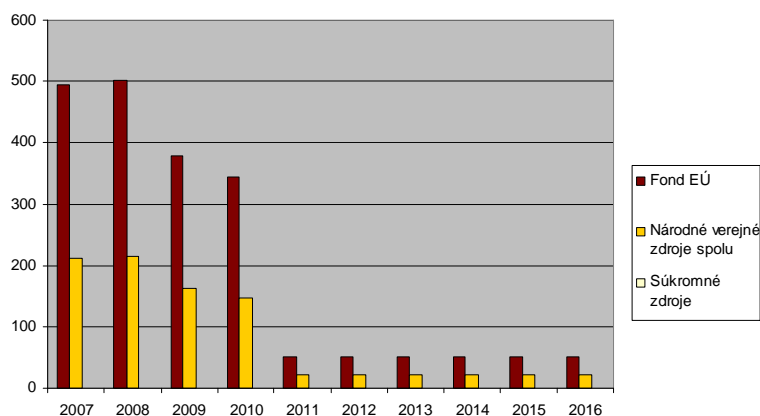


Časový horizont uskutočnenia											
Ciele a opatrenia / Termín uskutočnenia		2007	2008	2009	2010	2011	2012	2013	2014	2015	2016
Cieľ 6.6.1	Zachovanie kultúrno-historického potenciálu obce a rozvoj kultúrnych, informačných a voľnočasových aktivít v nadväznosti na rozvoj cestovného ruchu na regionálnej a miestnej úrovni.										
Opatrenie 6.6.1.1	Revitalizácia a modernizácia KD na propagačné a kultúrne centrum.										
Opatrenie 6.6.1.2	Rekonštrukcia tradičnej architektúry a zriadenie stálych expozícií z pôvodného štýlu života obyvateľov vo obci.										
Opatrenie 6.6.1.3	Prepojiť obec so subjektami cestovného ruchu, agroturistiky.										
Opatrenie 6.6.1.4	Budovanie remeselníckych dvorov.										
Opatrenie 6.6.1.5	Vybudovanie turistických a náučných trás pre žiakov, študentov, rodiny s deťmi, priemerných aj náročných klientov s využitím kultúrno – historického, folklórneho aj prírodného bohatstva.										
Opatrenie 6.6.1.6	Zachovanie a rozvoj ľudových tradícií (folklórny tanec, hudba a spev, ľudové remeslá, ľudový odev a doplnky, pôvodné bývanie a hospodárenie) a ich maximálne využitie v cestovnom ruchu a agroturistike.										
Opatrenie 6.6.1.7	Zabezpečenie ozvučenia spoločenskej sály.										
Opatrenie 6.6.1.8	Výstavba otvoreného pódia na námestí obce.										
Opatrenie 6.6.1.9	Organizovanie pravidelných kultúrnych podujatí – Deň obce, Hody, atď..										
Opatrenie 6.6.1.10	Zriadenie kultúrno-historických expozícií ako súčasť kultúrneho domu.										
Cieľ 6.6.2	Organizačné zabezpečenie										
Opatrenie 6.6.2.1	Spracovať kalendár kultúrnych podujatí na celý rok, tento priebežne aktualizovať. Rozšíriť žánrovú ponuku s orientáciou na hodnotný kultúrny prínos.										
Cieľ 6.6.3	Propagácia v oblasti kultúry										
Opatrenie 6.6.3.1	Spracovať globálnu koncepciu „propagácie“ histórie obce v multimedialnej forme.										
Opatrenie 6.6.3.2	Spracovať komplexný informačný bulletin o historickom vývoji a tradíciách obce pre školy aj subjekty cestovného ruchu.										
Opatrenie 6.6.3.3	Propagácia kultúry na internete prostredníctvom www stránky obce.										

Časový horizont čerpania zdrojov									
Rok	Oprávnené náklady spolu	Verejné zdroje						Súkromné zdroje	EIB
		Verejné zdroje spolu	Fond EÚ	Národné verejné zdroje					
				Národné verejné zdroje spolu	Štátny rozpočet	Regionálne zdroje	Miestne zdroje		
	A=B+H+CH	B=C+D	C	D=E+F+G	E	F	G	H	CH
2007	705	705	494	212	176	0	35	0	0
2008	717	717	502	215	179	0	36	0	0
2009	542	542	379	163	135	0	27	0	0
2010	492	492	344	148	123	0	25	0	0
2011	72	72	50	22	18	0	4	0	0
2012	72	72	50	22	18	0	4	0	0
2013	72	72	50	22	18	0	4	0	0
2014	72	72	50	22	18	0	4	0	0
2015	72	72	50	22	18	0	4	0	0
2016	72	72	50	22	18	0	4	0	0
Spolu	2886	2886	2020	866	721	0	144	0	0



Časový horizont čerpania zdrojov



Predpokladané zdroje čerpania z fondov EÚ - REGIONÁLNY operačný program		
Prioritné osi programu	Opatrenia	Fond
1 Infraštruktúra vzdelávania	1.1 Rekonštrukcia, rozširovanie a modernizácia existujúcich vzdelávacích zariadení s cieľom zlepšenia podmienok vzdelávacieho procesu (materské, základné a stredné školy)	ERDF
2 Infraštruktúra sociálnych služieb a sociálnoprávnej ochrany a sociálnej kurately	2.1 Budovanie nových zariadení sociálnych služieb a sociálnoprávnej ochrany a sociálnej kurately a obstaranie ich vnútorného zariadenia	ERDF
	2.2 Rekonštrukcia, rozširovanie a modernizácia existujúcich zariadení sociálnych služieb a sociálnoprávnej ochrany a sociálnej kurately s cieľom zvýšenia kvality nimi poskytovaných služieb	
3 Infraštruktúra pamäťových a fondových inštitúcií na regionálnej a miestnej úrovni a revitalizácia pamiatkového fondu	3.1. Modernizácia regionálnej a miestnej infraštruktúry pamäťových a fondových inštitúcií	ERDF
	3.2 Revitalizácia a hospodárske využitie pamiatkových objektov v území	
4 Podpora konkurencieschopnosti a inovatívnej kapacity regiónov	4.1 Modernizácia a budovanie regionálnych komunikácií zaisťujúcich dopravnú obslužnosť regiónu	ERDF
	4.2 Regenerácia sídiel	
5 Infraštruktúra cestovného ruchu	5.1 Podpora a obnova infraštruktúry cestovného ruchu	ERDF
6 Infraštruktúra nekomerčných záchranných služieb	6.1 Rekonštrukcia, rozširovanie a opravy stavebného fondu nekomerčných záchranných služieb a modernizácia ich vnútorného vybavenia	ERDF
7 Technická pomoc		ERDF

8.7 CESTOVNÝ RUCH A PUBLIC RELATIONS

Strategický zámer			
Budovať goodwill obce a dosiahnuť, aby sa stala strediskom cestovného ruchu v oblasti športu, kultúry a turistiky.			
Cieľ 6.8.1	Účinná propagácia obce.		
Opatrenie 6.8.1.1	Vytvorenie samostatnej www stránky obce.		
	Predpokladaný rozpočet	Zdroje financovania	Oprávnení žiadatelia



Aktivity	Finančné zabezpečenie.	10	rozpočet obce, podnikateľské subjekty	obec Dlhá
	Obsahová analýza www stránky.	5	rozpočet obce, podnikateľské subjekty	obec Dlhá
	Priebežná aktualizácia www stránky.	1	rozpočet obce,	obec Dlhá
Opatrenie 6.8.1.2	Spracovať globálnu koncepciu propagácie obce v multimediálnej forme.			
		Predpokladaný rozpočet	Zdroje financovania	Oprávnení žiadatelia
Aktivity	Personálne a finančné zabezpečenie.	podľa potreby	rozpočet obce, ŠF EÚ, MK SR	obec Dlhá
	Spracovanie koncepcie v multimediálnej forme.	20	rozpočet obce, ŠF EÚ, MK SR	obec Dlhá
Opatrenie 6.8.1.3	Spracovať koncepciu regionálnej spolupráce s okolitými turistickými lokalitami a domácimi i zahraničnými CK.			
		Predpokladaný rozpočet	Zdroje financovania	Oprávnení žiadatelia
Aktivity	Personálne a finančné zabezpečenie.	podľa potreby	rozpočet obce, ŠF EÚ, MH SR	obec, podnikateľské subjekty
	Spracovanie koncepcie regionálnej spolupráce.	25	rozpočet obce, ŠF EÚ, MH SR	obec, podnikateľské subjekty
Cieľ 6.8.2	Rekreačno- relaxačné zázemie obce.			
Opatrenie 6.8.2.1	Výstavba oddychovej zóny pri vodnej nádrži Dolňany.			
		Predpokladaný rozpočet	Zdroje financovania	Oprávnení žiadatelia
Aktivity	Spracovanie technickej dokumentácie.	150	rozpočet obce, ŠF EÚ	obec Dlhá
	Výstavba zóny.	10 000	rozpočet obce, ŠF EÚ	obec Dlhá
Opatrenie 6.8.2.2	Vybudovanie oddychovej zóny obce s trhoviskom a studňou pri športovom ihrisku.			
		Predpokladaný rozpočet	Zdroje financovania	Oprávnení žiadatelia
Aktivity	Vypracovanie technickej dokumentácie a príprava projektového spisu.	100	rozpočet obce, ŠF EÚ	obec Dlhá
	Výstavba oddychovej zóny v obci.	4 500	rozpočet obce, ŠF EÚ	obec Dlhá
Opatrenie 6.8.2.3	Rozvoj agroturistiky - zriadenie chovu koní s príslušenstvom a ubytovacích zariadení.			
		Predpokladaný rozpočet	Zdroje financovania	Oprávnení žiadatelia
Aktivity	Vypracovanie technickej dokumentácie a podnikateľského plánu.	140	ŠF EÚ, podnikateľské subjekty, úvery, iné grantové schémy	podnikateľské subjekty
	Výstavba hospodárskej časti.	5 000	ŠF EÚ, podnikateľské subjekty, úvery, iné grantové schémy	podnikateľské subjekty
	Výstavba ubytovacej časti.	6 500	ŠF EÚ, podnikateľské subjekty, úvery, iné grantové schémy	podnikateľské subjekty
	Zabezpečenie chovu.	podľa potreby	ŠF EÚ, podnikateľské subjekty, úvery, iné grantové schémy	podnikateľské subjekty
Opatrenie 6.8.2.4	Výstavba reštauračného zariadenia.			
		Predpokladaný rozpočet	Zdroje financovania	Oprávnení žiadatelia



Aktivity	Vypracovanie podnikateľského plánu.	80	ŠF EÚ, podnikateľské subjekty, úvery, iné grantové schémy	podnikateľské subjekty
	Vypracovanie technickej dokumentácie.	90	ŠF EÚ, podnikateľské subjekty, úvery, iné grantové schémy	podnikateľské subjekty
	Zriadenie reštaurácie.	2 500	ŠF EÚ, podnikateľské subjekty, úvery, iné grantové schémy	podnikateľské subjekty
Opatrenie 6.8.2.5	Výstavba ubytovacieho zariadenia pri vodnej nádrži.			
		Predpokladaný rozpočet	Zdroje financovania	Oprávnení žiadatelia
Aktivity	Vypracovanie podnikateľského plánu a štúdie uskutočniteľnosti.	150	ŠF EÚ, podnikateľské subjekty, úvery, iné grantové schémy	podnikateľské subjekty
	Výber a príprava vhodnej lokality.	2 000	ŠF EÚ, podnikateľské subjekty, úvery, iné grantové schémy	podnikateľské subjekty
	Výstavba zariadenia.	7 500	ŠF EÚ, podnikateľské subjekty, úvery, iné grantové schémy	podnikateľské subjekty
	Výstavba príslušenstva - príjazdové cesty, parkovacie plochy, verejné priestranstvá.	3 500	ŠF EÚ, podnikateľské subjekty, úvery, iné grantové schémy	podnikateľské subjekty
Opatrenie 6.8.2.6	Vybudovanie športového areálu v obci.			
		Predpokladaný rozpočet	Zdroje financovania	Oprávnení žiadatelia
Aktivity	Výber vhodnej lokality.	150	ŠF EÚ, podnikateľské subjekty, úvery, iné grantové schémy	podnikateľské subjekty
	Výstavba areálu (tenisové, volejbalové kurty, atď..).	3 500	ŠF EÚ, podnikateľské subjekty, úvery, iné grantové schémy	podnikateľské subjekty
Cieľ 6.8.3	Podpora podnikateľských aktivít v cestovnom ruchu.			
Opatrenie 6.8.3.1	Uzavrieť s podnikateľmi dohody o poskytovaní služieb v agroturistike a cestovnom ruchu a o propagovaní ich služieb obcou.			
		Predpokladaný rozpočet	Zdroje financovania	Oprávnení žiadatelia
Aktivity	Zabezpečenie personálnych kapacít.	podľa potreby	rozpočet obce,	obec Dlhá
Opatrenie 6.8.3.2	Podporovať podnikateľské subjekty, neziskové organizácie a inštitúcie pri získavaní finančných prostriedkov z grantov a fondov EÚ.			
		Predpokladaný rozpočet	Zdroje financovania	Oprávnení žiadatelia
Aktivity	Zabezpečenie personálnych kapacít.	podľa potreby	rozpočet obce,	obec Dlhá

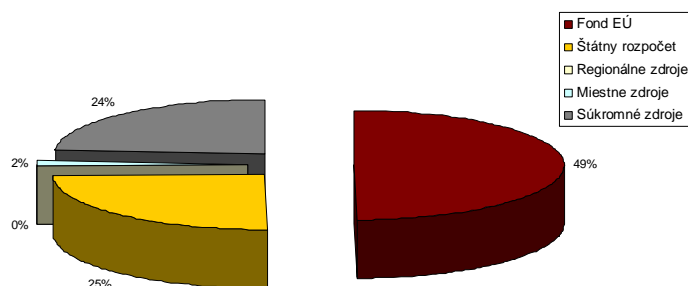
Predpokladaná štruktúra finančných zdrojov (tis. SK)

Príloha k štátnej správe o štruktúre finančných zdrojov (tis. SK)									
Ciele	Oprávnené náklady spolu	Verejné zdroje						Súkromné zdroje	EIB
		Verejné zdroje spolu	Fond EÚ	Národné verejné zdroje					
				Národné verejné zdroje spolu	Štátny rozpočet	Regionálne zdroje	Miestne zdroje		
	A=B+H+CH	B=C+D	C	D=E+F+G	E	F	G	H	CH



Opatrenie 6.8.1.1	16	16	11	5	4	0	1	0	0
Opatrenie 6.8.1.2	20	20	14	6	5	0	1	0	0
Opatrenie 6.8.1.3	25	21	14	7	6	0	0,6	4	0
Opatrenie 6.8.2.1	10 150	10 150	7 105	3 045	2 538	0	508	0	0
Opatrenie 6.8.2.2	4 600	4 600	3 220	1 380	1 150	0	230	0	0
Opatrenie 6.8.2.3	11 640	7 566	4 656	2 910	2 910	0	0	4 074	0
Opatrenie 6.8.2.4	2 670	1 736	1 068	668	668	0	0	935	0
Opatrenie 6.8.2.5	13 150	8 548	5 260	3 288	3 288	0	0	4 603	0
Opatrenie 6.8.2.6	3 650	2 373	1 460	913	913	0	0	1 278	0
Spolu	45 921	35 028	22 808	12 220	11 480	0	740	10 893	0

Predpokladaná štruktúra finančných zdrojov (tis. Sk)



Časový horizont uskutočnenia

Ciele a opatrenia / Termín uskutočnenia		2007	2008	2009	2010	2011	2012	2013	2014	2015	2016
Cieľ 6.8.1	Účinná propagácia obce.										
Opatrenie 6.8.1.1	Vytvorenie samostatnej www stránky obce.										
Opatrenie 6.8.1.2	Spracovať globálnu koncepciu propagácie obce v multimedialnej forme.										
Opatrenie 6.8.1.3	Spracovať koncepciu regionálnej spolupráce s okolitými turistickými lokalitami a domácimi i zahraničnými CK.										
Cieľ 6.8.2	Rekreačno- relaxačné zázemie obce.										
Opatrenie 6.8.2.1	Výstavba oddychovej zóny pri vodnej nádrži Dol'any.										
Opatrenie 6.8.2.2	Vybudovanie oddychovej zóny obce s trhoviskom a studňou pri športovom ihrisku.										
Opatrenie 6.8.2.3	Rozvoj agroturistiky - zriadenie chovu koní s príslušenstvom a ubytovacích zariadení.										
Opatrenie 6.8.2.4	Výstavba reštauračného zariadenia.										
Opatrenie 6.8.2.5	Výstavba ubytovacieho zariadenia pri vodnej nádrži.										
Opatrenie 6.8.2.6	Vybudovanie športového areálu v obci.										
Cieľ 6.8.3	Podpora podnikateľských aktivít v cestovnom ruchu.										

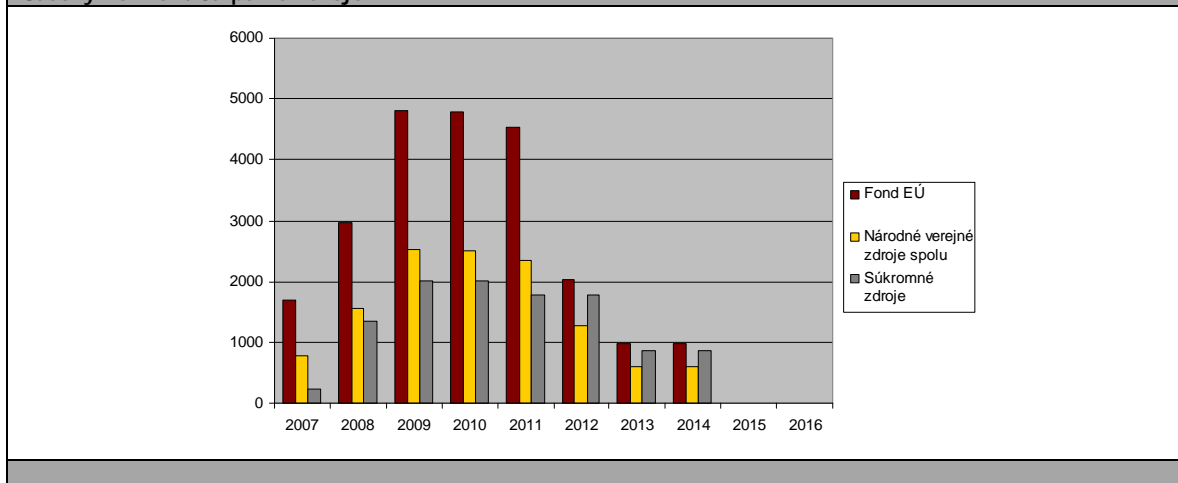


Opatrenie 6.8.3.1	Uzavrieť s podnikateľmi dohody o poskytovaní služieb v agroturistike a cestovnom ruchu a o propagovaní ich služieb obcou.									
Opatrenie 6.8.3.2	Podporovať podnikateľské subjekty, neziskové organizácie a inštitúcie pri získavaní finančných prostriedkov z grantov a fondov EÚ.									

Časový horizont čerpania zdrojov

Časový horizont čerpania zdrojov									
Rok	Oprávnené náklady spolu	Verejné zdroje						Súkromné zdroje	EIB
		Verejné zdroje spolu	Fond EÚ	Národné verejné zdroje					
				Národné verejné zdroje spolu	Štátny rozpočet	Regionálne zdroje	Miestne zdroje		
	A=B+H+CH	B=C+D	C	D=E+F+G	E	F	G	H	CH
2007	2715	2482	1700	781	679	0	102	234	0
2008	5879	4540	2968	1572	1470	0	103	1339	0
2009	9335	7317	4805	2512	2334	0	178	2018	0
2010	9322	7307	4798	2509	2331	0	178	2016	0
2011	8655	6873	4531	2342	2164	0	178	1782	0
2012	5091	3309	2037	1273	1273	0	0	1782	0
2013	2461	1600	985	615	615	0	0	862	0
2014	2461	1600	985	615	615	0	0	862	0
2015	0	0	0	0	0	0	0	0	0
2016	0	0	0	0	0	0	0	0	0
Spolu	45921	35028	22808	12220	11480	0	740	10893	0

Časový horizont čerpania zdrojov



Predpokladané zdroje čerpania z fondov EÚ - REGIONÁLNY operačný program

Prioritné osi programu	Opatrenia	Fond
1 Infraštruktúra vzdelávania	1.1 Rekonštrukcia, rozširovanie a modernizácia existujúcich vzdelávacích zariadení s cieľom zlepšenia podmienok vzdelávacieho procesu (materské, základné a stredné školy)	ERDF
2 Infraštruktúra sociálnych služieb a sociálnej ochrany a sociálnej kurately	2.1 Budovanie nových zariadení sociálnych služieb a sociálnej ochrany a sociálnej kurately a obstaranie ich vnútorného zariadenia	ERDF
	2.2 Rekonštrukcia, rozširovanie a modernizácia existujúcich zariadení sociálnych služieb a sociálnej ochrany a sociálnej kurately s cieľom zvýšenia kvality nimi poskytovaných služieb	



3 Infraštruktúra pamäťových a fondových inštitúcií na regionálnej a miestnej úrovni a revitalizácia pamiatkového fondu	3.1. Modernizácia regionálnej a miestnej infraštruktúry pamäťových a fondových inštitúcií	ERDF
	3.2 Revitalizácia a hospodárske využitie pamiatkových objektov v území	
4 Podpora konkurencieschopnosti a inovatívnej kapacity regiónov	4.1 Modernizácia a budovanie regionálnych komunikácií zaisťujúcich dopravnú obsluhu regiónu	ERDF
	4.2 Regenerácia sídiel	
5 Infraštruktúra cestovného ruchu	5.1 Podpora a obnova infraštruktúry cestovného ruchu	ERDF
6 Infraštruktúra nekomerčných záchranných služieb	6.1 Rekonštrukcia, rozširovanie a opravy stavebného fondu nekomerčných záchranných služieb a modernizácia ich vnútorného vybavenia	ERDF
7 Technická pomoc		ERDF

9 ZABEZPEČENIE PHSR

Po schválení PHSR nastáva vlastná realizácia PHSR, jeho opatrení a úloh. Uskutočnenie aktivít uvedených v PHSR predpokladá určité finančné a administratívne zabezpečenie.

9.1 FINANČNÉ ZABEZPEČENIE PHSR

Finančné vyčíslenie jednotlivých aktivít sa v PHSR uvádza pri väčšine opatrení a aktivít, potrebných na naplnenie cieľov programu. Tie sú stanovené odhadom, konečné rozpočty budú súčasťou vykonávacích plánov. Pri schvaľovaní financovania jednotlivých úloh, vyplývajúcich z aktivít, sa bude prihliadať na ich dôležitosť a dopad na hospodársky a sociálny rozvoj obce. Viaceré úlohy sa môžu realizovať v rámci bežnej prevádzky samosprávy, mnohé však vyžadujú náročnejšie finančné a personálne zdroje a spoluprácu s inými subjektami.

Potenciálne zdroje na realizáciu opatrení a úloh PHSR sú:

- vlastné zdroje – rozpočet obce,
- bankové úvery,
- štátne dotácie z účelových fondov,
- dotácie z výťažku lotérií,
- financie z Národných projektov (MPSVR, úrady práce sociálnych vecí a rodiny),
- štrukturálne a fondy,
- nadácie, neinvestičné fondy,
- účelové fondy zahraničných zastupiteľstiev v SR (holandské, americké, kanadské,...),
- Svetová banka,
- sponzoring podnikateľov, firiem, bankového sektora, súkromných osôb,
- združovanie prostriedkov verejnej a neverejnej sféry, atď.,

Štruktúra uvedených zdrojov bude závisieť na aktuálnej finančnej situácii obce ako aj na spoločensko-ekonomických podmienkach.

9.2 ADMINISTRATÍVNE ZABEZPEČENIE PHSR

Nevyhnutnou podmienkou plnenia programu je administratívne zabezpečenie jeho realizácie. Realizácia vyžaduje pravidelnú systematickú prácu skupín odborníkov a pracovníkov samosprávy. Na tento účel sa doporučuje zriadiť nasledovné orgány s prepojením na vlastné ľudské zdroje:

1. Výbor pre PHSR

Poradný orgán zložený zo starostu a poslancov obecného zastupiteľstva. Úlohou výboru bude v intervale minimálne dva krát do roka posúdiť Správu o realizácii PHSR a stav finančného čerpania prostriedkov, dopadovú analýzu PHSR, plán na ďalšie obdobie a navrhovať stratégiu rozvoja a doplnenie úloh a opatrení, ktoré neboli uvedené v PHSR.

2. Komisia strategického rozvoja



Výkonný útvar, zabezpečujúci plánovanie a realizáciu úloh PHSR. Úlohou útvaru bude: vypracovávať projekty, koordinovať projekty, monitorovať realizáciu projektov, vypracovávať dopadové analýzy projektov, spolupracovať s inými partnermi doma a v zahraničí na realizácii projektov, vyhľadávať potenciálne zdroje a partnerstvá na realizáciu úloh PHSR, dohliadať nad ekonomickým čerpaním projektových prostriedkov, zbierať podklady o projektoch v rámci PHSR realizovaných inými subjektami, viesť aktuálnu analýzu demografie a štruktúry ekonomických charakteristík obce, sledovať podnikateľskú klímu a vzájomný vzťah odvetví v obci, poskytovať asistenciu podnikom vytváraním všestranných komunikačných kanálov, atď.

3. Koordinátor pre stratégiu

Bude mať za úlohu: fungovať ako výkonný tajomník, koordinovať realizáciu PHSR, predkladať správy, podieľať sa na určovaní priorít realizácie PHSR, koordinovať stretnutia, podnety, požiadavky predstaviteľov rozhodujúcich odvetví na území obce, zaznamenávať dôležité trendy v hospodárstve majúce dopad na vývoj obce, podieľať sa na budovaní verejno-súkromných partnerstiev, zúčastňovať sa na dôležitých domácich a zahraničných stretnutiach, konferenciách, zameraných na rozvoj obce.

4. Vlastní zamestnanci

Do realizácie PHSR budú zapojení aj ostatní zamestnanci.

10 MONITOROVANIE PHSR

Monitorovanie PHSR budú uskutočňovať:

- Výbor pre PHSR,
- Komisia strategického rozvoja,
- Koordinátor pre stratégiu,
- Obecné zastupiteľstvo,

10.1 SPÔSOB MONITOROVANIA PHSR

Monitorovanie plnenia PHSR bude vykonávať Komisia strategického rozvoja. Koordinátorovi pre stratégiu pracovníci Útvaru budú pravidelne predkladať správy o postupe realizácie a príprave projektov, o vlastnej činnosti a o iných aktivitách súvisiace s plnením PHSR. Koordinátor pre stratégiu bude predkladať na zasadnutia Výboru Správy o realizácii PHSR, pre posúdenie súladu aktivít s Programom hospodárskeho a sociálneho rozvoja. Výbor vydá k realizácii stanovisko, ktoré sa predloží poslancom na Obecné zastupiteľstvo pri schvaľovaní ročných rozpočtov.

Počas roka sa môže každý poslanec obecného zastupiteľstva oboznámiť s priebehom plnenia PHSR na Útvare strategického rozvoja alebo u Koordinátora pre stratégiu.

10.2 VYHODNOCOVANIE A SPÔSOB MODIFIKOVANIA PHSR

Hlavným hodnotiacim dokumentom PHSR bude *Správa o realizácii PHSR*, ktorú vypracuje Útvar strategického rozvoja.

Spôsob modifikovania PHSR

Predkladať návrhy na modifikovanie PHSR bude v právomoci Výboru pre PHSR. Koordinátor pre stratégiu môže tiež predkladať Výboru návrhy na doplnenie PHSR. Občania a inštitúcie môžu tiež v písomnej forme predložiť Útvaru návrh na modifikovanie PHSR.

Na zasadnutia Výboru v termíne schvaľovania obecného rozpočtu predloží Koordinátor *Dopadovú analýzu plnenia PHSR*.

Doplnenie PHSR sa uskutoční formou vypracovania *Návrhu na doplnenie PHSR*, ktorý bude obsahovať konkrétne nové špecifické ciele, opatrenia, aktivity a úlohy. Návrh sa predloží na schválenie obecnému zastupiteľstvu. Ak doplnenie PHSR bude spojené s možnosťou získať finančné



prostriedky, alebo bude vyvolané inou nevyhnutnou potrebou, môže sa kvôli tomu tiež iniciovať mimoriadne zasadnutie Výboru alebo obecného zastupiteľstva.

10 ZÁVER

PHSR obce Dlhá je strategický strednodobý dokument, ktorý určuje víziu rozvoja obce, prioritné rozvojové oblasti a strategické ciele ich naplnenia. Tento dokument je základným východiskom pre spracovanie ďalších materiálov rozvoja jednotlivých oblastí života obce.

PHSR je otvoreným dokumentom, ktorý bude pravidelne polročne vyhodnocovaný a aktualizovaný na zasadnutiach obecného zastupiteľstva.

Predmetný PHSR obce Dlhá bol schválený na zasadnutí obecného zastupiteľstva dňa:

.....



11 POUŽITÁ LITERATÚRA

1. Národný rozvojový plán.
2. Národný strategický referenčný rámec 2007 - 2013.
3. Program hospodárskeho a sociálneho rozvoja Trnavského samosprávneho kraja.
4. Zákon č. 503/2001 Z.z. o podpore regionálneho rozvoja, v znení neskorších predpisov.
5. Zákon č. 369/1990 Z.z. o obecnom zriadení, v znení neskorších predpisov.
6. Zákon č. 303/1995 Z.z. o rozpočtových pravidlách, v znení neskorších predpisov.
7. Zákon č. 482/2003 Z.z. o štátnej pokladnici.
8. Zákon č. 193/2001 Z.z. o podpore na zriadenie priemyselných parkov,
9. Zákon č. 156/2003 Z.z. ktorým sa mení a dopĺňa zákon č. 193/2001 Z.z. o podpore na zriadenie priemyselných parkov.
10. VEDA. Encyklopédia Slovenska. VI zv. Veda, Bratislava, 1982.
10. JAROŠ, J. Tectonic styles of the homelands of superficial nappes. Rozpravy ČASV, Řada matematických a přírodních věd, roč. 81, seš. 6, Academia Praha, 1971.
11. LUKNIŠ, M. A KOL. Slovensko – Príroda. Vyd. Obzor, Bratislava, 1972.
12. MAZÚR, M., LUKNIŠ, M. Regionálne geomorfologické členenie SSR, Geogr. Čas., 30, 2, Bratislava, 1978.
13. UPSVAR. Štatistiky Úradu práce, sociálnych vecí a rodiny 1999 – 2006.
14. Interné materiály obce Dlhá.
15. Sociologický ústav Slovenskej akadémie vied, REGIONÁLNY ROZVOJ SLOVENSKA VÝCHODISKÁ A SÚČASNÝ STAV, Editori: Mgr. Ľubomír Falt'án, CSc., Doc. PhDr. Ján Pašiak, PhD. 2004, 88 s.
16. Ministerstvo životného prostredia Slovenskej republiky. Národná stratégia ISPA Slovenskej republiky: životné prostredie, Október 2000.
17. STREDOSLOVENSKÉ VYDAVATEĽSTVO. Vlastivedný sborník IV. Bratislava. 1961.
18. STREDOSLOVENSKÉ VYDAVATEĽSTVO. Vlastivedný sborník XI. Bratislava. 1972.
19. http://www.sazp.sk/slovak/struktura/copk/chodniky/chkosk3/kapitoly/kap_5.html
20. http://www.mineraly.sk/files/lok/16_safarka.htm
21. http://enviroportal.sk/pdf/spravy_zp/kke02s.pdf
22. <http://www.fns.uniba.sk/zp/knihy/index.htm>
23. Jozef Jakál, Geografický ústav SAV, Štefánikova 49, 814 73 Bratislava, Slovensko KRASOVÉ FORMY A ICH VÄZBA NA VLASTNOSTI RELIEFU A KLÍMY V ZÁPADNÝCH KARPATOCH.
24. http://www.mineraly.sk/files/lok/16_safarka.htm
25. http://enviroportal.sk/pdf/spravy_zp/kke02s.pdf



26. <http://volcanology.eligeos.org/permvolcincwc-5.html>
27. http://ec.europa.eu/agriculture/publi/reports/ruralemployment/com857_sk.pdf
28. http://www.vupu.sk/ps_poslaniepov.htm
29. <http://skala.szm.sk/prirodnokrasny.html>
30. <http://www.zachranmehradky.sk/view.php?cislocianku=2002100304>
31. <http://www.szpb.sk/obvtn/CC.htm>
32. http://www.mineraly.sk/files/lok/16_safarka.htm
33. http://enviroportal.sk/pdf/spravy_zp/kke02s.pdf
34. <http://volcanology.eligeos.org/permvolcincwc-5.html>
35. <http://209.85.135.104/search?q=cache:dpykwegL8lWJ:www.enviro.gov.sk/servlets/files/8983+rieka+Radi%C5%A1a&hl=sk&gl=sk&ct=clnk&cd=31>
36. <http://osky1.blogspot.com/2005/10/prroda-turca.html>
37. http://enviroportal.sk/pdf/spravy_zp/ktn02s_zloz.pdf
38. <http://www.lexikon.sk/center.php?lng=sk&cls=01&act=02&id=1>
39. <http://skala.szm.sk/prirodnokrasny.html>
40. <http://www.zachranmehradky.sk/view.php?cislocianku=2002100304>
41. <http://www.mineral.cz/mineral/prispevky/2000/sk/slovensko1.htm>
42. http://www.mineraly.sk/files/lok/16_safarka.htm
43. http://enviroportal.sk/pdf/spravy_zp/kke02s.pdf
44. <http://volcanology.eligeos.org/permvolcincwc-5.html>
45. <http://www.agroporadenstvo.sk/rv/poda/fluvizem.htm>
46. <http://www.agroporadenstvo.sk/rv/poda/luvizem.htm>
47. <http://www.agroporadenstvo.sk/rv/poda/rendzina.htm>
48. <http://portal.gov.sk/Portal/sk/Default.aspx?CatID=17&etype=1&eventid=501>
49. <http://209.85.129.104/search?q=cache:tycYJe5BhyoJ:www.tn.kuzp.sk/dokumenty/sprava2004.doc+zne%C4%8Distenie+ovzdu%C5%A1a+nov%C3%A1ky&hl=sk&ct=clnk&cd=7&gl=s>
50. <http://www.sazp.sk/slovak/periodika/sprava/sprava98/2/kap5/hornanr.htm>
51. <http://www.eia.sk/?cat=UP&x=7f94ee9842cd0b42588abdd1bf36c90d>
52. <http://www.environet.sk/>
53. <http://www.environet.sk/?M=17&lang=sk>
54. <http://www.aktrnava.sk/>





Program hospodárskeho a sociálneho rozvoja
obce Dlhá
Programovacie obdobie 2007 – 2016
2007

Banská Bystrica
© SCARABEO, s.r.o. 2007

www.scarabeo.sk
scarabeo@scarabeo.sk