

OBEC DOLNÁ KRUPÁ

**Program hospodárskeho rozvoja a sociálneho
rozvoja
obce Dolná Krupá
na roky 2014 - 2020**



Aktualizácia apríl 2015

Obsah

Úvod	51
1. ANALYTICKÁ ČASŤ	53
1.1 Socio – ekonomická analýza	53
1.1.1 Rozvojový potenciál a ľudské zdroje	53
1.1.1.1 Prírodné danosti obce	53
1.1.1.2 Potenciál obce v oblasti rozvoja výroby a služieb	54
1.1.1.3 Obyvateľstvo a jeho štruktúra	55
1.1.2 Ekonomika	59
1.1.2.1 Základné ekonomické ukazovatele obce	59
1.1.2.2 Odvetvia výroby a služieb	60
1.1.2.3 Vývoj nezamestnanosti v obci	62
1.1.3 Občianska vybavenosť	63
1.1.3.1 Technická infraštruktúra	63
1.1.3.2 Sociálna infraštruktúra	67
1.1.3.3 Zdravotná infraštruktúra	67
1.1.3.4 Kultúrna infraštruktúra	68
1.1.3.5 Verejnoprospešné inštitúcie	69
1.1.3.6 Bývanie	70
1.1.4 Vzdelávanie, kultúra a šport	71
1.1.4.1 Vzdelávanie	71
1.1.4.2 Kultúra	74
1.1.4.3 Šport	75
1.1.5 Životné prostredie	76
1.2 Analýza realizovaných opatrení	77
1.3 SWOT analýza	82
1.4 Kľúčové disparity a hlavné faktory rozvoja	84
1.5 Finančná analýza	86
2. STRATEGICKÁ ČASŤ	93
2.1 Hlavné smery rozvoja	93
2.2 Ciele a priority	94
2.3 Rozvojová stratégia obce	96
3. PROGRAMOVÁ ČASŤ	100
3.1 Opatrenia a aktivity	100
4. REALIZAČNÁ ČASŤ	58
4.1 Inštitucionálne a organizačné zabezpečenie	58
4.2 Monitorovanie a hodnotenie	60
4.3 Vecný a časový harmonogram realizácie aktivít	108
5. FINANČNÁ ČASŤ	110
5.1 Finančné zabezpečenie opatrení a aktivít	110
5.1.1 Rozdelenie financií na priority a opatrenia v programovacom období 2014 - 2020 a časový harmonogram realizácie aktivít	110

Úvod

V zmysle § 5 zákona Národnej rady SR č. 309/2014 Z. z., ktorým sa mení a dopĺňa zákon č. 539/2008 Z. z. o podpore regionálneho rozvoja sa rozvoj obce vykonáva na základe programu hospodárskeho rozvoja a sociálneho rozvoja obce.

Program hospodárskeho rozvoja a sociálneho rozvoja obce (PHSR) je strednodobý rozvojový dokument, ktorý je vypracovaný v súlade s cieľmi a prioritami ustanovenými v národnej stratégii a zohľadňuje ciele a priority ustanovené v programe hospodárskeho rozvoja a sociálneho rozvoja vyššieho územného celku, na území ktorého sa obec nachádza, a je vypracovaný podľa záväznej časti územnoplánovacej dokumentácie obce. Je nositeľom rozvojovej politiky obce, predstáva obecného zastupiteľstva a obyvateľov o budúcnosti rozvoja obce. Obec v podobe tohto dokumentu získava nástroj na aktívne riadenie rozvoja, založený na iniciovaní potrebných zmien.

Program rozvoja obce je komplexným dokumentom, integrujúcim otázky rozvoja fyzických štruktúr so sociálnymi, ekonomickými a ďalšími aspektmi. Na rozdiel od územného plánu, ktorý rieši predovšetkým otázky rozvoja územia (lokalizáciu zástavby a priestorové regulatívy pre stavebný rozvoj a funkčné využitie plôch), PHSR sa podrobnejšie zaoberá otázkami ekonomického a sociálneho rozvoja, čím vo vzťahu k územnému plánu plní komplementárnu funkciu. Aj keď je strategický plán komplexným dokumentom, jeho cieľom nie je vyčerpávajúco obsiahnuť všetky problémy a nájsť na ne riešenie. Podstatou je z množstva problémových okruhov identifikovať tie, ktoré sú v danom prostredí kritické. Úsilie a zdroje sústreďuje na niekoľko prioritných cieľov, resp. prioritných oblastí rozvoja, s cieľom dosiahnuť čo najvyššiu efektivitu a súčasne realnosť.

Program hospodárskeho rozvoja a sociálneho rozvoja obce vytvorený v rámci partnerstva pozostáva z piatich častí. Obec na všestranný rozvoj svojho územia a zabezpečenie potrieb jeho obyvateľov pri výkone samosprávy vypracúva, schvaľuje a pravidelne vyhodnocuje plnenie programu hospodárskeho rozvoja a sociálneho rozvoja obce a zabezpečuje jeho plnenie.

Cieľom predloženého dokumentu je navrhnuť systematickú a funkčne trvalo udržateľnú rozvojovú stratégiu, zameranú na realizáciu hospodárskeho a sociálneho rozvoja obce Dolná Krupá pri rešpektovaní globálnych cieľov regionálneho rozvoja, resp. štátnej regionálnej politiky. Stanovuje hlavné smery rozvoja, formuluje strategické ciele a definuje úlohy a prvoradá potreby pre zabezpečenie rozvoja všetkých oblastí.

Ciele a úlohy harmonizuje tak, aby prinášali všestranný rozvoj obce. Program hospodárskeho rozvoja a sociálneho rozvoja obce Dolná Krupá na roky 2014 – 2020 je strednodobý plánovací dokument na obdobie 7 rokov. Plánovací horizont znamená veľkú mieru neistoty a rizika, ktoré nemožno vopred predvídať, preto má PHSR charakter otvorenej, flexibilnej koncepcie, schopnej reagovať na aktuálne zmeny východiskových podmienok. Aby bol program rozvoja skutočne živým dokumentom, musí byť permanentne aktualizovaný a podľa potreby dopĺňovaný a upravovaný o nové priority, opatrenia a aktivity.

Z hľadiska štruktúry PHSR obce Dolná Krupá je dokument rozčlenený na päť základných častí:

- 1) analytickú časť,
- 2) strategickú časť,
- 3) programovú časť,
- 4) realizačnú časť,
- 5) finančnú časť.

Pri zabezpečovaní základných potrieb občanov postupuje samospráva podľa zákona č. 369/1990 Z. z. o obecnom zriadení v znení neskorších predpisov a v zmysle zákona č. 138/1991 Z. z. o majetku obcí v znení neskorších predpisov. Na plnenie svojich úloh má okrem finančných prostriedkov poukázaných od štátu k dispozícii financie:

- príjmy z miestnych daní a poplatkov,
- príjmy z dotácií a darov,
- príjmy zo žiadostí o poskytnutie nenávratného finančného príspevku z fondov Európskej únie a iných grantových zdrojov.

Vypracovaním Programu hospodárskeho rozvoja a sociálneho rozvoja obce splní obec jeden zo základných princípov regionálnej politiky Európskej únie - princíp programovania. Aby mohla obec vstupovať do projektov financovaných Európskou úniou ako žiadateľ o nenávratný finančný príspevok, musí spĺňať dva nevyhnutné predpoklady:

- musí mať schválený Program hospodárskeho rozvoja a sociálneho rozvoja, v ktorom sa vytýči strategický cieľ obce a určia sa postupné kroky na jeho dosiahnutie, a
- musí mať schválený územný plán obce, ktorý na základe plánu rozvoja obce stanovuje komplexné riešenie priestorového usporiadania a funkčného využitia územia obce, a stanovuje zásady jeho organizácie a vecnú a časovú koordináciu jednotlivých činností v súlade s princípmi trvalo udržateľného rozvoja.

Obec Dolná Krupá vypracovaním Programu hospodárskeho rozvoja a sociálneho rozvoja obce na roky 2014 – 2020 dáva najavo záujem o svoju budúcnosť, ako aj budúcnosť svojich obyvateľov a súčasne tým preberá na seba zodpovednosť za ďalší rozvoj obce.

1. ANALYTICKÁ ČASŤ

1.1 Socio – ekonomická analýza

1.1.1 Rozvojový potenciál a ľudské zdroje

Obec Dolná Krupá leží v severovýchodnej časti okresu Trnava 10 km od krajského mesta Trnava a zaraďuje sa k najväčším obciam trnavského regiónu. Z hľadiska dostupnosti má obec výhodnú polohu (blízkosť diaľnice Trnava - Bratislava). Kataster obce má rozlohu 2463 ha a nachádza sa v nadmorskej výške 170 – 274 m. V súčasnosti v obci žije 2 282 obyvateľov.

Dominantu v strede obce tvorí rímsko-katolícky kostol sv. Andreja. Centrum obce dopĺňajú zariadenia komerčnej a nekomerčnej občianskej vybavenosti (verejná správa, administratíva, zdravotníctvo, kultúra, obchodné prevádzky, služby, atď.) Významnou dominantou obce je aj klasicistický kaštieľ s rozsiahlym parkom.

Unikátne výtvory šikovných rúk a ľudského umu, pamätihodnosti spojené s jedinečnými tradíciami - beethovenskou a ružiarskou, odlišujú Dolnú Krupú od iných obcí. Vďaka nim je „dedinou hudby, ruží a siedmich divov“.

Skĺbenie týchto skutočností s prírodnými danosťami obce ju robia jedinečnou, originálnou a atraktívnou v regióne, čo poskytuje ideálne možnosti rozvíjajúcej sa rekreačnej a kultúrnej turistiky.

1.1.1.1 Prírodné danosti obce

Kataster obce Dolná Krupá sa rozprestiera na Trnavskej pahorkatine v doline Krupského potoka, ktorý preteká stredom celej obce. Obec predstavuje vidiecky typ sídla umiestnený v intenzívne využívanej poľnohospodárskej krajine.

Historický Park s rozlohou 21,2 ha sa nachádza v areáli kaštieľa. V prednej časti pred kaštieľom sú záhonové úpravy, po bokoch borovice pagaštan a lipy. Park za kaštieľom je anglický s vodnou plochou na Krupskom potoku a v strede s jazierkom. V parku sa nachádzajú stromy: sekvojca obrovského (chránená drevina), pagaštany, platany, vrb, katalpy, javory a iné. Park prechádza rovnomerne do lesných dubovo - borovicových porastov. V parku však chýba dostatočná údržba zelene.

Prírodné danosti obce robia chotár zaujímavým pre milovníkov prírody. Takmer 300 hektárov lesných porastov v troch hájoch, 36 hektárov vodných plôch na tunajších rybníkoch s intenzívnym chovom rýb a vyše 30 hektárov sádov a viníc je atraktívnych hlavne pre vyznávačov cykloturistiky a milovníkov dobrého vína, rybárčenia, hubárov i poľovníkov.

Blízkosť turisticky atraktívneho mesta Trnava, ale zároveň aj blízkosť prírody, predurčuje obec na rozvoj rekreačnej a oddychovej zóny s prvkami agroturistiky.

1.1.1.2 Potenciál obce v oblasti rozvoja výroby a služieb

Obyvateľstvo obce sa v minulosti zaoberalo poľnohospodárstvom a chovom hospodárskych zvierat.

V súčasnosti sú kapacity komerčnej vybavenosti z pohľadu obchodu a služieb koncentrované predovšetkým do centra obce. Maloobchodná sieť je rozložená v dostupných vzdialenostiach a zahŕňa predajne potravín vrátane zmiešaného tovaru (3), večierka (1), mäso-údeniny (1) a odevy (1).

V obci sú zastúpené prevádzky nevýrobných služieb - kaderníctvo (1), pohrebné služby s kvetinarstvom (1), upratovacie služby (1), autodoprava (2), oprava a montáž chladiarenských zariadení (1), opravy elektromotorov (1), maľby a nátery (1), zberňa druhotných surovín (1). Tieto služby prevažne zastrešujú malí podnikatelia a živnostníci.

V obci nemá pobočku žiadna finančná inštitúcia, nakoľko Slovenská sporiteľňa svoju pobočku z dôvodu nerentabilnosti zrušila. Finančné služby občanom poskytuje len Poštová banka na pošte.

Deficit zariadení služieb (fotoslužba, zberňa šatstva, oprava obuvi, atď.) možno riešiť po rekonštrukcii v objekte kultúrneho domu alebo v rámci výstavby polyfunkčných objektov.

V oblasti služieb cestovného ruchu, hlavne poznávací turizmus, sú v obci k dispozícii:

- zariadenia verejného stravovania a občerstvenia, ktoré svojimi kapacitami a kvalitou služieb vyhovujú súčasným nárokom a požiadavkám turistov a kultúrnych návštevníkov:
 - Reštaurácia 7 divov,
 - Bar Zanzibar,
 - Bar Beethoven,
 - Letná piváreň.
- ubytovacie zariadenia:
 - Kaštieľ s kapacitou 35 lôžok.

Z celkovej výmery katastrálneho územia obce Dolná Krupá 2 463 ha predstavuje poľnohospodárska pôda výmeru 1 975,4 ha. Poľnohospodárska výroba s výnimkou súkromne hospodáriacich roľníkov je sústredená do nasledujúcich prevádzok:

- Poľnohospodárske družstvo Krupá – prevádzkuje stredisko živočíšnej výroby (chov hovädzieho dobytku cca 1 111 ks z toho 398 dojnic), mechanizačnej výroby a obhospodaruje cca 2 244 ha pôdy a 8,5 ha pasienkov. Osev tvoria obilniny, olejniný, okopaniny, strukoviny a krmoviny. Na 17,8 ha pestujú jablká a 16,8 ha zaberajú vinice.
- Juhás – súkromne hospodáriaci roľník – zaoberá sa rastlinnou výrobou a obhospodaruje približne 130 ha pôdy.
- SHR Podháj – zaoberá sa rastlinnou výrobou (pestovanie pšenice, jačmeňa a kukurice) a lesnou výrobou. Obhospodaruje 174 ha poľnohospodárskej pôdy a 71 ha lesov. Živočíšna výroba bola zrušená.
- Insema Rybníčky, s.r.o. – má areál mimo zastavaného územia obce v lokalite Rybníčky. Hlavnou činnosťou firmy sú biologické služby – inseminácia ošípaných. Firma sa okrem chovu ošípaných (60 ks plemenných kancov, 40 ks ošípaných z toho 6 prasníc) venuje aj poľnohospodárskej výrobe na ploche 65 ha.
- Semat, a.s. Trnava - má prevádzku v lokalite Potôčky a zaoberá sa rastlinnou výrobou na ploche 3 ha (pšenica, jačmeň, repka olejná, slnečnica, cukrová repa).

- Tapos, s.r.o. - má prevádzku v lokalite Potôčky a zaoberá sa rastlinnou výrobou na ploche 16 ha.

Obec v budúcnosti neuvažuje s možnosťou rozšírenia poľnohospodárskych areálov. Nepoľnohospodárska výroba je v obci Dolná Krupá zastúpená niekoľkými prevádzkami:

- Slovdrink spol. s r.o. - firma sa zaoberá výrobou liehu a v budúcnosti uvažuje s dobudovaním prevádzky,
- DKT s.r.o - vyrába výlisky z plechu, čalúnenie do traktorov, brzdové trubky a pod. Firma vyrába aj výlisky pre automobilový priemysel,
- Apimed – firma sa venuje nákupu a spracovaniu včelých produktov,
- SVH – firma sa zaoberá montážou a servisom rozhlasových zariadení a verejného osvetlenia,
- Skladové hospodárstvo - je zamerané na skladovanie potravinárskeho sortimentu a poľnohospodárskych produktov - najväčšie skladovacie plochy sú v areáli Poľnohospodárskeho družstva Krupá.
- Benary s.r.o., Insmal s.r.o, Šiška s.r.o. - firmy vykonávajú rôzne stavebné práce.

V obci sú zaregistrované ešte ďalšie firmy, ktoré vykonávajú rôznu činnosť ako sprostredkovateľské služby, maloobchod, veľkoobchod, factoring, podnikateľské a obchodné poradenstvo, reklamnú a propagačnú činnosť, atď. (napr. 1000 Realít, s.r.o., AB - Transport I, s.r.o., Agave, s.r.o., A- Proximi, s.r.o., Art & Juris Trnava, s.r.o., BB real stav s.r.o., BCS, s.r.o., Dravil, spol. s r.o., DUAN NGUYEN VAN-SAIGON D&D, FIRM & FAIR Finance, s. r. o., Imagene s.r.o., Interiér Halán, s.r.o. Jomi Trade SK s.r.o., Juti, spol. s r.o., Ka-pa services, s.r.o., KD Media s.r.o., Kubmat s.r.o., Lanap Slovakia s.r.o., Lubach, s.r.o., LunaPress s.r.o., Marrone s.r.o., Mentora s.r.o., Minox Michal Novota s.r.o., Pelas Steel, s.r.o., Potôčky, v.o.s., Ralimont, s.r.o., Ray - Centrum, s.r.o. Niektoré firmy majú len sídlo v obci, ale svoju činnosť vykonávajú mimo obce.

Nové výrobné prevádzky budú v budúcnosti umiestňované do okrajovej severozápadnej časti obce.

1.1.1.3 Obyvateľstvo a jeho štruktúra

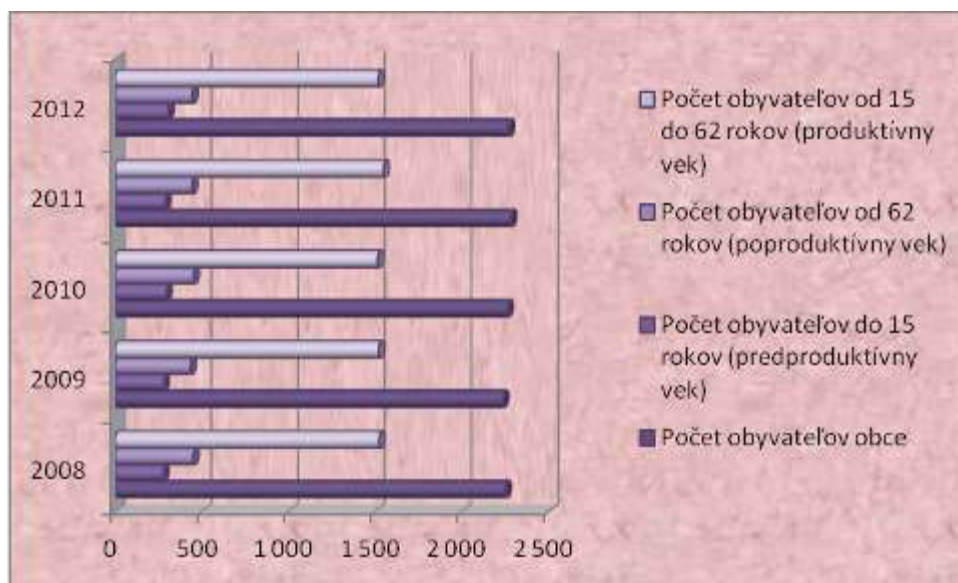
Územie katastra obce podľa archeologických nálezov bolo osídlené už od mladšieho paleolitu 23 - 20 tis. rokov pred n. l. (nástroje lovca mamutov nájdené v lokalite Šarkan). Osídlenie dokladujú aj ďalšie nálezy, napr. kamenné kladivko z neskorej doby kamennej 4 500 rokov pred n. l., keramika zo staršej doby kamennej, stopy po keltskom sídlisku 150 rokov pred n. l., bronzový meč z laténskeho obdobia. Počas ranofeudálneho obdobia Veľkomoravskej ríše bol vybudovaný opevnený hrádok, ktorý neskôr tvoril centrum obce a existoval až do 15 storočia. Prvá písomná zmienka o obci sa dochovala v Zoborskej listine z roku 1 113. V obci v období od 13. do 18. storočia sídlilo viacero zemianskych (Špačinskí, Petkovci, Nehézovci, Čelianskí, Dobšovci, Ctibor zo Ctiboríc) a šľachtických rodín (Brunsvikovci), ktoré sa zaslúžili o hospodársky, spoločenský, kultúrny a urbanistický (plán obce z roku 1822) rozvoj obce.

V súčasnosti žije v obci Dolná Krupá 2 282 obyvateľov.

Štruktúra obyvateľstva

		2008	2009	2010	2011	2012
1	Počet obyvateľov obce	2 253	2 237	2 263	2 283	2 272
2	Počet obyvateľov do 15 rokov (predproduktívny vek)	279	281	296	289	307
3	Počet obyvateľov od 62 rokov (poproduktívny vek)	451	435	452	445	446
4	Počet obyvateľov od 15 do 62 rokov (produktívny vek)	1 523	1 521	1 515	1 549	1519
5	Index vitality (pomer r.2/r.3 x 100)	62	65	65,5	65	69
6	Index starnutia (pomer r.3/r.2 x 100)	162	155	153	154	145

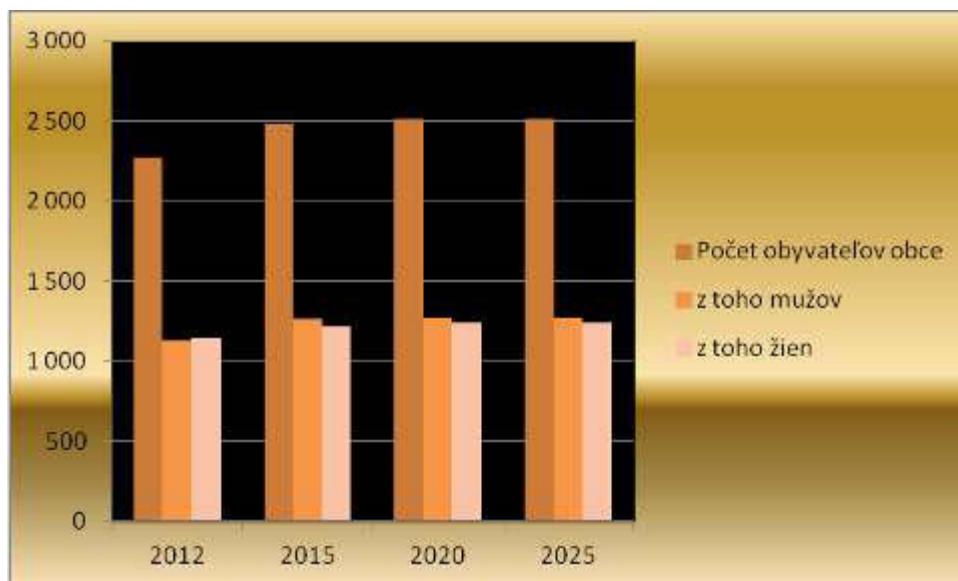
Zdroj: Obecný úrad Dolná Krupá.



Predpokladaný nárast počtu obyvateľov

	2012	2015	2020	2025
Počet obyvateľov obce	2 272	2 480	2 510	2 516
z toho mužov	1 131	1 263	1 271	1 274
z toho žien	1 141	1 217	1 239	1 242

Zdroj: Obecný úrad Dolná Krupá.




Z pohľadu budúceho vývoja súčasná a predpokladaná demografická štruktúra obce vytvára priaznivé predpoklady pre postupný rast počtu obyvateľov v obci, vzhľadom na 10 km vzdialenosť obce od krajského mesta Trnava. Vývoj počtu obyvateľov je ovplyvnený nielen reprodukciou obyvateľstva, ale i možnosťami a rozsahom novej bytovej výstavby, nakoľko ľudia v súčasnosti hľadajú možnosti bývania v tichšom vidieckom prostredí. V obci sa v aktualizovanom Územnom pláne z februára 2005 vyčlenili pozemky pre individuálnu bytovú výstavbu a boli postupne vypracované aj Urbanistické štúdie pre jednotlivé navrhnuté lokality pre individuálnu bytovú výstavbu. V budúcom období je potrebné doriešiť výkup pozemkov od majiteľov, aby sa výstavba rodinných domov dala aj reálne realizovať. V súčasnosti nárast obyvateľov obce z dôvodu nerealizovania novej individuálnej bytovej výstavby stagnuje.

Vzdelanostná štruktúra obyvateľstva

Vzdelanie	Počet obyvateľov
základné	400
stredné odborné bez maturity	701
stredné odborné s maturitou	572
vysokoškolské	192
ostatné	418

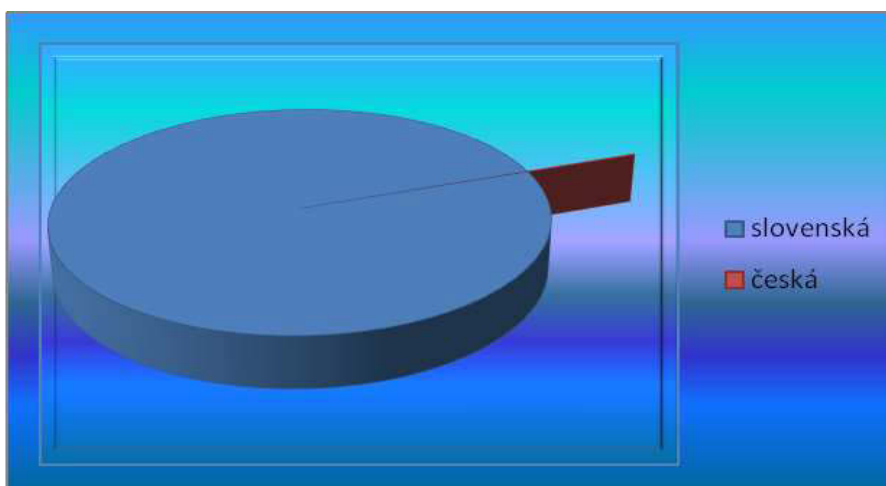
Zdroj: Štatistické údaje získané zo Sčítania obyvateľov, domov a bytov 2011.



Národnostná štruktúra obyvateľstva

Národnosť	Počet Obyvateľov
slovenská	2222
česká	2

Zdroj: Štatistické údaje získané zo Sčítania obyvateľov, domov a bytov 2011.

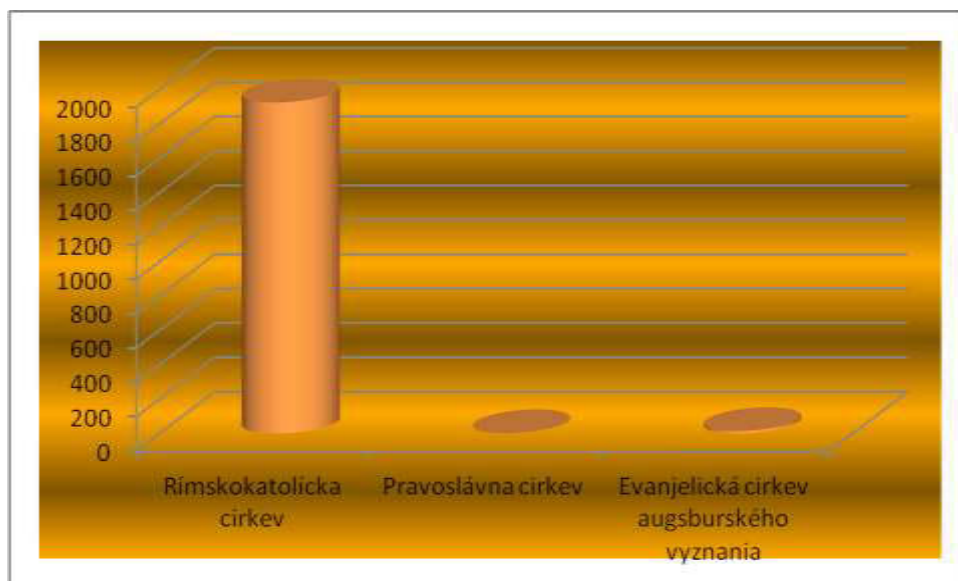


I keď v obci žijú Rómovia, žiadny obyvateľ obce sa pri Sčítaní obyvateľov v roku 2011 k tejto národnosti neprihlásil.

Štruktúra obyvateľstva podľa náboženského vyznania

Náboženstvo	Počet obyvateľov
Rímskokatolícka cirkev	1925
Pravoslávna cirkev	2
Evanjelická cirkev augsburského vyznania	14

Zdroj: Štatistické údaje získané zo Sčítania obyvateľov, domov a bytov 2011.



1.1.2 Ekonomika

1.1.2.1 Základné ekonomické ukazovatele obce

V súlade s par. 9 ods. 1 zákona SNR č. 369/ 1990 Zb. o obecnom zriadení v platnom znení a par. 25 ods. 1 zákona č. 303/1995 Z. z. o rozpočtových pravidlách v znení neskorších zmien a doplnkov je základom finančného hospodárenia, ktorým sa riadi financovanie úloh a funkcií obce **rozpočet obce**, ktorý sa zostavuje na obdobie jedného kalendárneho roka. Obec vedie účtovníctvo podľa osobitného zákona a ročnú účtovnú závierku obce overuje auditor.

Rozpočet predstavuje finančný plán vymedzujúci služby a akým spôsobom sa budú poskytovať. Stáva sa tak akousi základnou smernicou, ktorou volené orgány riadia výkonný aparát pri zabezpečovaní služieb.

Rozpočet musí zabezpečovať súlad príjmov a výdavkov, zodpovedné a zodpovedajúce nakladanie s verejnými prostriedkami. Stanovená štruktúra príjmov a výdavkov vytvára podmienky pre získavanie príjmov a používanie prostriedkov v súlade so zákonom.

Základné ekonomické ukazovatele (v tis. Eur)

Ukazovateľ	2009	2010	2011	2012
Príjmy z miestnych daní a poplatkov	117 249	118 066	119 668	130 604
Príjmy z podielových daní	402 729	338 957	414 948	417 617
Príjmy z majetku	145 107	23 296	19 130	14 120
Štátne dotácie, transfery a granty	577 289	1 269 805	509 889	338 537
Úvery	0	23 535	5 826	0
Prevody z fondov, združené prostriedky	10045 90022	51 466 40 570	37 142 27 619	4 384 0
Ostatné	32 263	25 850	26 080	27 894
Príjmy celkom	1 374 704	1 891 545	1 160 302	933 156
Bežné výdavky	743 930	774 731	827 947	774 668

Kapitálové výdavky	579 108	1 079 672	321 303	65 899
Dlhová služba	0	0	15 669	13 692
Výdavky celkom	1 323 038	1 854 403	1 155 919	854 259

Zdroj: Obecný úrad Dolná Krupá.

1.1.2.2 Odvetvia výroby a služieb

O obci rozvíjajú svoje podnikateľské aktivity právnické osoby a fyzické osoby. Ich zameranie a štruktúra je popísaná v nasledujúcich tabuľkách.

Právnické osoby

.č.	Názov	Zameranie činnosti
1.	1000 Realít, s.r.o.	sprostredkovanie predaja, prenájmu a kúpy nehnuteľností
2.	AB - Transport I, s.r.o.	cestná motorová doprava - vnútroštátna nákladná cestná doprava
3.	AGAVE, s.r.o.	činnosť neštátneho zdravotníckeho zariadenia
4.	A-PROXIMI, s.r.o.	sprostredkovateľská činnosť v rozsahu voľnej živnosti
5.	ARTS & JURIS Trnava, s.r.o.	faktoring a forfaiting
6.	BB real stav s.r.o.	uskutočňovanie stavieb a ich zmien
7.	BCS, s.r.o.	výroba výrobkov z plastov, kompletizácia a mechanická montáž a úprava železa
8.	Benary s.r.o.	montáž plastových a drevených okien, dverí a doplnkov
9.	DKT, spol. s r.o.	priemyselná výroba
10.	DRAVIL, spol. s r.o.	nákup a predaj plastových a tesniacich tovarov z rôznych profilov
11.	DUAN NGUYEN VAN-SAIGON D&D	sprostredkovateľská činnosť
12.	FIRM & FAIR Finance, s. r. o.	činnosť podnikateľských, organizačných a ekonomických poradcov
13.	IMAGENE s.r.o.	výroba skla, výrobkov zo skla a ich úprava
14.	INSEMA Rybníčky, s.r.o.	poľnohospodárska výroba
15.	INSMAL s.r.o.	stavebné a montážne práce
16.	Interiér Halán s.r.o.	stolárska výroba
17.	JOMI TRADE SK s. r. o.	poradenské služby v oblasti podnikania a riadenia
18.	JUTI, spol. s r.o.	nešpecializovaný veľkoobchod
19.	Ka-pa services, s. r. o.	generálne čistenie budov
20.	KD MEDIA s.r.o.	počítačové služby
21.	KUBMAT s.r.o.	prenájom nehnuteľností, bytových a nebytových priestorov
22.	LANAP SLOVAKIA s.r.o.	kovoobrábanie
23.	LUBACH, s.r.o.	prenájom a lízing ostatných strojov, zariadení a iného hmotného majetku
24.	LUNA PRESS s.r.o.	polygrafická výroba, sadzba a konečná úprava tlačovín
25.	MARRONE, s.r.o.	pohostinská činnosť a výroba hotových jedál pre výdajne
26.	MENTORA s. r. o.	ubytovacie služby s poskytovaním prípravy a predaja jedál, nápojov a polotovarov

27.	minox Michal Novota s.r.o.	výroba stavebno-stolárska a tesárska
28.	PELAS Steel, s.r.o.	zámočníctvo, výroba a montáž oceľových konštrukcií, vykonávanie zvaracích prác
29.	Poľnohospodárske družstvo KRUPÁ v Dolnej Krupej	podnikanie v poľnohospodárskej výrobe, pestovanie obilnín (okrem ryže), strukovín a olejnatých semien
30.	Potôčky, v.o.s.	sprostredkovanie obchodu a sprostredkovateľská činnosť
31.	RALIMONT, s.r.o.	inštalácia kanalizačných, výhrevných a klimatizačných zariadení
32.	RAY-CENTRUM, s.r.o.	poskytovanie zdravotnej starostlivosti v neštátnom zdravotníckom zariadení v odbore rádio diagnostika
33.	SLOVDRINK spol. s r.o.	destilovanie, úprava a miešanie alkoholu
34.	ŠIŠKA s.r.o.	výstavba obytných a neobytných budov
35.	SEMAT, a.s.	rastlinná výroba

Fyzické osoby

P.č.	Názov	Zameranie činnosti
1.	Sidónia Hulíková SIDIS	maloobchod s malým množstvom potravinových výrobkov
2.	Milan Ištvanec - UMA	generálne čistenie budov
3.	Juraj Droběna	správa bytového a nebytového fondu
4.	Jozef Sýkora - SVH	vykonávanie montáže, opráv a údržby elektrických zariadení
5.	Andrea Poláková	manikúra, nechťový dizajn
6.	Jaroslav Nemeček	stavitel' - vykonávanie jednoduchých stavieb a poddodávok
7.	Štefan Šimončíč	cestná motorová doprava, autobazár
8.	Alena Baštrnáková - ALBA	ostatný maloobchod v nešpecializovaných predajniach
9.	Ján Herák - GRUBON	ostatné účelové stravovanie
10.	Ing. Jozef Bachratý	poradenské služby v oblasti podnikania a riadenia
11.	Peter Polák - Centrum	maloobchod v nešpecializovaných predajniach najmä s potravinami, nápojmi a tabakom
12.	Mgr. Mária Kudláčová - APIMED	výroba a spracovanie včelích produktov
13.	Ing. Peter Kudláč - APIMED	výroba a spracovanie včelích produktov
14.	Andrea Baránková	prevádzkovanie cukrárne
15.	Bronislav Ostruszka	pohostinská činnosť
16.	Ondrej Bohunický ABSM	oprava a údržba motorových vozidiel
17.	Mgr.Nora Poláková	Lekáreň - výdaj liekov na recept, voľno predajné lieky, kozmetika.

Hoci je v obci zaregistrovaných relatívne veľa podnikateľských subjektov, nevytvárajú dostatok pracovných miest pre domáce obyvateľstvo, nakoľko tieto firmy sú často len jednoosobové, alebo majú v obci len svoje sídlo.

Nevýrobné služby:

- Požiarna zbrojnica – požiarnici na báze dobrovoľnosti poskytujú služby v prípade požiaru, záplav alebo iných nepredvídaných prírodných pohrôm a nešťastí.

1.1.2.3 Vývoj nezamestnanosti v obci

Jednou z hlavných priorít obce je zvyšovať zamestnanosť a tak prispievať k zvyšovaniu životnej úrovne občanov. Podporou podnikateľského prostredia, rozvoja cestovného ruchu a rozvojom obecnej infraštruktúry chce obec vytvoriť nové efektívne pracovné príležitosti pre nezamestnanú aktívnu pracovnú silu a tým postupne znižovať nezamestnanosť v obci.

Vývoj nezamestnanosti v obci

	2008	2009	2010	2011	2012
Počet nezamestnaných k 31.12	57	93	107	102	102
Miera evidovanej nezamestnanosti v %	3,74	6,11	7,06	6,58	6,71

Zdroj: ÚPSVaR Trnava.

Miera nezamestnanosti vypočítaná z celkového počtu uchádzačov o zamestnanie v okrese Trnava v máji 2013 dosiahla 7,75 %. Počet nezamestnaných v obci k 14. máju 2013 bol 122 obyvateľov, čo predstavuje 7,99 % ekonomicky aktívneho obyvateľstva, čo približne korešponduje s okresnou nezamestnanosťou.

K tomuto stavu veľkou mierou prispievajú Rómovia (v obci žijú Rómovia, ale v rámci sčítania obyvateľstva sa buď k rómskej národnosti nepriznali alebo sa sčítania vôbec nezúčastnili) a občania s nízkym stupňom vzdelania, ktorí sa pre svoje nedostatočné vedomosti a chýbajúce zručnosti ťažko uplatňujú na modernom trhu práce. Obec sa v budúcnosti bude snažiť v spolupráci s neziskovými organizáciami v regióne zapojiť členov marginalizovanej skupiny obyvateľstva do rôznych vzdelávacích projektov v rámci Európskeho sociálneho fondu a rekvalifikáciami prostredníctvom Úradu práce sociálnych vecí a rodiny v Trnave, a tak im poskytnúť možnosť opäť sa zapojiť do pracovného procesu. Obec umožňuje nezamestnaným občanom obce podieľať sa na aktívnych prácach, kde vykonávajú verejné práce pre obec (čistenie brehov, odstraňovanie čiernych skládok, čistenie ulíc obce, a pod.)

1.1.3 Občianska vybavenosť

1.1.3.1 Technická infraštruktúra

Obecná infraštruktúra

Všetky objekty v správe obce sú staršie objekty a nevyhnutne potrebovali rekonštrukciu. Obec v predchádzajúcich rokoch 2007 - 2013 rekonštrukciou zhodnotila obecné budovy a v súčasnosti má v správe tieto objekty:

- Budovu Obecného úradu s matrikou, obradnou sieňou a zasadacou miestnosťou - budova bola v rokoch 2011 a 2012 zrekonštruovaná a v rámci rekonštrukcie bol zateplený plášť objektu a strecha, vymenené okná a vstupné dvere za plastové, vynovené sociálne zariadenia a vymenené kotle v kotolni
- Budovu Základnej školy s Materskou školou v Dolnej Krupej, ktoré prešli pod správu obce prechodom kompetencií na obec. V rámci Operačného programu základná infraštruktúra Opatrenie 3.1.1 Budovanie a rozvoj školskej infraštruktúry obec v roku 2009 získala nenávratný finančný príspevok a zrekonštruovala jej zverené objekty. V rámci rekonštrukcie sa vymenili okná a vchodové dvere, zateplili sa plašte budov a vybudovali sa sedlové strechy na objektoch ZŠ s MŠ. Z finančných prostriedkov obce a dotácie Ministerstva školstva sa zrekonštruoval v rokoch 2010 - 2011 aj objekt telocvične - výmena strechy a zateplenie plášťa budovy.
- Budovu Domu služieb, na ktorej bolo v rámci rekonštrukcie v roku 2009 - 2010 vymenená strecha a zateplená fasáda.
- Budovu Kultúrneho domu (bývalé kino) – je to staršia budova, kde bola vykonaná rekonštrukcia ústredného kúrenia, boli vymenené okná a vstupné dvere za plastové a bol zateplený plášť objektu. V objekte by bolo potrebné ešte vyvinúť vnútorné klubové priestory.
- Budovu kultúrneho strediska – je to novšia stavba, kde sa nachádza veľká sála, príslušné miestnosti a kuchyňa. Budova vyžaduje opravu strechy, čím sa zamedzí zatekaniu a dokončení pivničných priestorov pre rozvíjanie záujmovej činnosti v obci. V roku 2011 boli v objekte zrekonštruované sociálne zariadenia.
- Obecný cintorín, mal nevyhovujúcu kapacitu, a preto bol rozšírený o plochu 60 árov. V rozšírenej časti bol vybudovaný nový Dom smútku, asfaltová prístupová cesta chodník z dlažby medzi jednotlivými radmi hrobov, chodníky k hrobom vysypané kamienkami, oploenie a osvetlenie cintorína a rozvod vody. K tejto časti cintorína bolo vybudované parkovisko s 12 parkovacími miestami. Pri starej časti cintorína bolo vybudované parkovisko s 28 parkovacími miestami a osvetlením.
- Športový areál TJ - V roku 2009 bolo vybudované nové multifunkčné ihrisko s umelou trávou, ktoré je okrem futbalu možné upraviť na tenis a basketbal (súčasťou je aj konštrukcia na basketbalové koše). Zázemie futbalového štadióna tvoria kabíny, sociálne zariadenia a krytá tribúna pre približne 300 sediacich divákov. Na budove zázemia boli vymenené okná za plastové.
- Objekt Požiarnej zbrojnice – nakoľko je to staršia budova, bola na objekte vykonaná rekonštrukcia, v rámci ktorej boli vymenené okná za plastové, drevené brány za plechové so zateplením a bola vynovená fasáda objektu.

Budovu bývalej Materskej školy obec nemohla prenajímať kvôli nevyhovujúcemu technickému stavu budovy, preto ju v roku 2009 predala Vysokej škole sv. Alžbety a v súčasnosti je v nej zriadené vzdelávacie stredisko.

Dopravná infraštruktúra

Dopravná infraštruktúra v obci

- miestne komunikácie - 10 km,
- chodníky - 8,5 km,
- autobusové zastávky - 7,
- mosty - 2 na štátnej ceste, 5 na miestnych komunikáciách, 3 na ostatných cestách,
- lávky cez potok – 1,
- parkovacie miesta - 101 parkovacích miest.

Cestné dopravné spojenia

Obec Dolná Krupá sa nachádza 10 km severne od mesta Trnava a sídelným útvarom prechádza v smere sever juh štátna cesta III. triedy č. 50410 Trnava – Horná Krupá. Na cesty vyššieho významu č. I/51 sa cesta napája severne od katastrálneho územia prostredníctvom cesty II/502 a južne prostredníctvom cesty II/504 pri meste Trnava, odkiaľ je priame napojenie na diaľnicu Trnava – Bratislava.

Sústava obslužných a prístupových komunikácií s dĺžkou cca 6,9 km umožňuje priamu obsluhu všetkých objektov – rodinných domov i občianskej vybavenosti, dostatočne pokrýva potreby obce, avšak technický stav komunikácií je nevyhovujúci. Miestne komunikácie sú často bez funkčných rigolov pre odvedenie povrchových vôd. Chodníky v dĺžke cca 8,5 km sú vedené pozdĺž hlavného komunikačného skeletu, v centre obce a v príľahlých uliciach. Malá časť chodníkov je v dobrom technickom stave, ostatné vyžadujú rekonštrukciu. V niektorých častiach obce chodníky úplne chýbajú. V nových zástavbách sa už pri výstavbe uvažuje s vybudovaním miestnych komunikácií a s chodníkmi pre peších.

V roku 2008 bol vybudovaný na ul. Nová chodník s dĺžkou 525 m. V roku 2010 bol zrekonštruovaný asfaltový povrch cesty na ul. Brunšvíková s dĺžkou 217 m. V rámci projektu Revitalizácia centra obce Dolná Krupá boli vybudované spevnené plochy v centre obce s rozlohou 930,8 m², rekonštruované miestne komunikácie s dĺžkou 389,5 m, rekonštruovaný chodník na ul. Hlavnej a vybudovaný nový chodník na ul. Družstevná s dĺžkou 1 166,9 m.

Jedinou formou hromadnej dopravy do obce je osobná prímestská autobusová doprava, ktorú zabezpečuje SAD Trnava. V obci je 6 zastávok bez nástupných plôch, čo ohrozuje bezpečnosť prepravovaných osôb. Jedna zastávka je novo vybudovaná aj so zastávkovým pruhom na Nám. sv. Vendelína. Ostatné zastávky sú v nevyhovujúcom technickom stave, niektoré boli úplne nefunkčné. Z uvedeného dôvodu obec z vlastných finančných prostriedkov v máji 2013 vybudovala tri nové autobusové čakárne v lokalite Potôčky, pri Liehovare a na zástavke Horný mlyn.

Železničná doprava

Železničná doprava do obce nie je vybudovaná. Občania obce využívajú železničné spojenie na hlavnej trase západ – východ zo železničnej stanice Trnava vzdialenej 12 km od obce.

Cyklistická doprava

Pre účely cyklistickej dopravy nie je vyčlenená samostatná komunikácia. Sieť účelových miestnych komunikácií slúži aj pre turistické trasy sprístupňujúce turistické miesta katastra. Mimo obec možno k cyklistike využiť spevnené poľné cesty k vodnej nádrži Dolná Krupá. Nutnosť riešenia samostatných cyklistických chodníkov sa predpokladá vzhľadom na blízkosť chatových rekreačných aktivít a bezpečnosť cyklistov v nadväznosti na trasy navrhované Vyším územným celkom Trnava. Obcou prechádza cyklistická trasa Trnavského kraja č. 2203 (modrá značka) vedená po hlavnej komunikácii na trase: Trnava - D. Krupá - H. Krupá - Prekážka - Cerová - Suchánka - D. Voda - Výtok - Nižná - Kátlovce - Paderovce - J. Bohunice - Malženice – Trnava. Trasa má dĺžku 73 km a strednú náročnosť.

Letecká doprava

Občania obce využívajú vnútroštátne a medzinárodné letecké spojenia z medzinárodného letiska Bratislava vzdialeného 48 km od obce.

Statická doprava

V obci je realizovaná v plnej miere bytová výstavba vidieckeho charakteru a tak parkovanie súkromných vozidiel je vyriešené v rámci garážovania v rodinných domoch, resp. odstavnými spevnenými plochami na vlastných pozemkoch.

Pre zariadenia občianskej vybavenosti a služieb slúžia plochy vedľa miestnych komunikácií alebo priamo krajnice vozoviek, tie však nemožno zaradiť medzi parkovacie plochy. Najlepšie sú parkovacími plochami vybavené väčšie firmy, ktoré majú vlastné parkoviská.

Súčasný rozmiestnenie parkovacích miest v obci: Rybníčky (10 parkovacích miest), Hlavná ulica (za mostom 6, pri kultúrnom dome 4, pri reštaurácii 3, pri Liehovare 6, pri kostole 4 parkovacie miesta), Poľnohospodárske družstvo (15 parkovacích miest), firma DKT (3 parkovacie miesta), firma Apimed (10 parkovacích miest), pri cintoríne (40 parkovacích miest).

Energetická infraštruktúra

Elektrická energia

Okres Trnava je v súčasnosti zásobovaný elektrickou energiou z jadrových zdrojov – komplex jadrových elektrární v Jaslovských Bohuniciach a z klasických zdrojov elektrickej energie. Obec Dolná Krupá je zásobovaná elektrickou energiou z dvoch liniek 22 kV vzdušného vedenia, ktoré sú navzájom prepojené. Z týchto vedení sú vyvedené odbočky pre napojenie transformačných staníc 22/0,4 kV. Rozvod je vedený vzduchom na betónových a oceľových stožiaroch. Niektoré prípojky sú vedené káblovým vedením v zemi. Zásobovanie obyvateľov, služieb a výroby sa uskutočňuje prostredníctvom 14 transformačných staníc 22/0,4 kV s celkovým inštalovaným výkonom 3 205 kVA. Sekundárne rozvody siete sú vedené vzduchom na betónových stožiaroch lúčovým spôsobom a svojimi prenosovými vlastnosťami vyhovujú súčasnému stavu. Nová výstavba a nové výrobné prevádzky budú musieť riešiť zásobovanie nových objektov elektrickou energiou samostatne (výstavbou nových transformačných staníc alebo zvýšením kapacity existujúcich TS, sekundárne rozvody budú vedené v zemi).

Verejné osvetlenie v obci je zabezpečené výbojkovými svietidlami zväčša zastaranej konštrukcie s nízkou energetickou účinnosťou, ktoré sú nainštalované na podperných bodoch

vzdušnej distribučnej siete nízkeho napätia. V obci sa nachádza 215 svetelných bodov, ktoré sa postupne vymieňajú za energeticky úspornejšie svietidlá.

Plynofikácia

Obec je zásobovaná zemným plynom z vysokotlakového plynovodu, odkiaľ je vedená prípojka do regulačnej stanice plynu umiestnenej na juhozápadnom okraji obce v blízkosti strediska Poľnohospodárskeho družstva. V obci sú vedené rozvody stredotlakového plynu do všetkých ulíc. Jednotlivé objekty sú na STL plynovod napojené prípojkami. Regulátory tlaku plynu sú pre jednotlivé odberné miesta navrhnuté ako domové regulátory. Meranie plynu je realizované plynomerom pre každé odberné miesto samostatne.

Vodovod

Obec Dolná Krupá je zásobovaná pitnou vodou z diaľkového privádzača Dobrá Voda - Trnava. Pitná voda je vedená z obce Dolné Dubové do čerpacej stanice v Dolnej Krupej a výtlačným potrubím do vodojemu „Šarkan“. Z vodojemu je voda vedená zásobným potrubím do verejnej vodovodnej siete. Jednotlivé vetvy sú vedené v každej ulici v obci, aby bola zabezpečená pitná voda pre všetkých občanov obce. Na verejný vodovod je napojená aj firma DKT s.r.o a administratívna budova Poľnohospodárskeho družstva. Vodovod bol vybudovaný v rokoch 1993 - 2005 bol vybudovaný. Ostatné firmy na území obce a miestne časti Rybníčky a Potôčky ako zdroj pitnej vody používajú vodu z vlastných studní.

Kanalizácia

V obci nebola vybudovaná kanalizácia odpadových vôd. Tieto boli z domácností odvádzané do žúmp (vývoz si zabezpečovali občania sami podľa potreby) do cestných rigolov alebo do Krupského potoka. Pomerne málo výdatný potok tak bol značne znečisťovaný. V rokoch 2008 – 2012 Trnavská vodárenská spoločnosť Trnava v rámci projektu ISPA vybudovala v obci splaškovú stokovú sieť v rozsahu celého intravilánu obce Dolná Krupá okrem lokality Dolina (15 domov) a v časti ul. Choteková. V rámci výstavby bola vybudovaná aj čistička odpadových vôd v miestnej časti Podháj s kapacitou aj pre čistenie odpadových vôd z obce Horná Krupá.

Vzhľadom na miestnu konfiguráciu terénu v obci na stokovej sieti bolo vybudované kombinované gravitačné a tlakové potrubie s tromi prečerpávacími stanicami odpadových vôd. Celková dĺžka stokovej siete je 8 724m. Na kmeňovej stoke sú dve výtlačkové potrubia v dĺžke 275 m (DN 160 z PVC) a 472 m (DN 110 z PVC). Pre gravitačné potrubie boli použité priame rúry z PVC DN 300 s dĺžkou 7 977 m. Domové kanalizačné prípojky sú vybudované s dĺžkou 7 020 m potrubím z PVC DN 160. Križovanie kanalizácie s Krupským potokom je vyriešené podchodom. Stoky boli po celej dĺžke vedené 1m od krajnice komunikácií, vzhľadom na ich dostatočnú šírku.

Vybudovaním splaškovej kanalizácie sa nielen zvýšil komfort bývania obyvateľov v obci ale sa odstránilo aj znečisťovanie vôd potoka.

Dažďové odpadové vody sú z obce odvádzané povrchovým spôsobom, sieťou jestvujúcich pricestných odvodňovacích rigolov do Krupského potoka. Rigoly popri komunikáciách sú často zanesené nečistotami a nespĺňajú svoju funkciu, a preto by mali byť obnovované v rámci rekonštrukcie miestnych komunikácií a chodníkov.

Odtokové pomery - obcou preteká jeden vodný tok - Krupský potok, ktorý je klasifikovaný ako vodohospodársky významný tok a je v správe Slovenského vodohospodárskeho podniku OZ Povodie Váhu, závod Šaľa.

V katastrálnom území obce sa nachádzajú chovné rybníky na rozlohe 15,93 ha. Ich prevádzka je celoročná a prevádzkovateľom je Slovenský rybársky zväz.

Telekomunikácie a internet

Obec Dolná Krupá patrí do UTO Trnava, odkiaľ je privedený diaľkový optický kábel do digitálnej telefónnej ústredne v obci, vrátane prepojenia na regionálnu, národnú a medzinárodnú telekomunikačnú sieť. Časť účastníckych staníc v miestnej časti Potôčky je napojená priamo z ústredne v Trnave. Miestna telefónna sieť je v dolnej časti obce tvorená prevažne závesnými nadzemnými káblami na drevených podperných bodoch. Sieť je vo veľmi dobrom stave. V hornej časti obce sa v roku 2005 realizovala výstavba miestnej káblovej siete trasovaná v zemi s ukončením káblov na každom dome.

Telefónnu sieť v obci dopĺňa existencia mobilných operátorov Orange, O₂ a T – Mobile, ktorí majú na území obce dobré signálové pokrytie. Ich služby občania obce vo veľkej miere využívajú.

Internet v obci využíva väčšina domácností. Na internet je pripojených 8 počítačov na Obecnom úrade vrátane knižnice, podnikatelia a živnostníci. V obci nie internetová kaviareň, ktorá by občanom umožnila možnosť pripojenia sa na internet. Občania, hlavne študenti, využívajú množstvo internetových kaviarní v neďalekej Trnave. Obec má vlastnú internetovú stránku.

V Základnej škole je zriadená internetová miestnosť s 15 počítačmi. Počítačovú miestnosť využívajú žiaci školy pri výučbe (7 hodín týždenne) a pri mimoškolskej činnosti (4 hodiny týždenne). Priebežne sa počítačová miestnosť využíva na vyučovanie ostatných predmetov podľa učebných plánov.

1.1.3.2 Sociálna infraštruktúra

V obci rozvíja svoju činnosť Klub dôchodcov, v jednej miestnosti v budove Obecného úradu. V Klube je registrovaných a pravidelne ho navštevuje 100 dôchodcov. Klub každoročne organizuje rôzne podujatia a programy, napr. program ku Dňu matiek, Jánske ohne, Vianočná jedlička, Silvester, jednodňové zájazdy, vystúpenia detí, pravidelné stretnutia dôchodcov, atď. Stravovanie dôchodcov obec nezabezpečuje, pretože o túto službu dôchodcovia neprejavili záujem.

Výhľadové demografické trendy Slovenska hovoria o všeobecnom starnutí populácie, čo sa v budúcnosti prejaví zvýšeným dopytom po sociálnych službách. V obci Dolná Krupá nie je zariadenie sociálnej starostlivosti, poskytujúce služby pre odkázaných občanov ani opatrovateľská služba. Požiadavky na iné sociálne služby zo strany obyvateľov obce nevyplynuli.

1.1.3.3 Zdravotná infraštruktúra

V obci je vybudované zdravotné stredisko poskytujúce základnú zdravotnú starostlivosť v ambulancii všeobecného lekára pre dospelých, v ambulancii všeobecného lekára pre deti a dorast a v ambulancii zubného lekára. Obyvatelia obce chodia na odborné vyšetrenia do Fakultnej nemocnice a polikliniky v Trnave. V obci je zriadená jedna lekáreň.

1.1.3.4 Kultúrna infraštruktúra

Na území obce sú zachované národné kultúrne pamiatky zapísané v Ústrednom zozname pamiatkového fondu Slovenskej republiky:

- **Kaštieľ s areálom** - bol postavený v rokoch 1793 – 1795 a je situovaný v anglickom parku. Od januára 2003 spravuje kaštieľ Slovenské národné múzeum, ktoré v jeho priestoroch zriadilo Hudobné múzeum, ktoré prezentuje výber z bohatého zbierkového fondu archívnych dokumentov a zbierky hudobných nástrojov, ako aj život a tvorbu Beethovena so vzťahom k Slovensku. V priestoroch kaštieľa sú výstavné priestory, fresková sála pre organizovanie koncertov a ubytovacie kapacity s príležitostným stravovaním. Kaštieľ patrí medzi najkrajšie príklady vidieckej klasicistickej architektúry na Slovensku. Vo svojej dobe sa vďaka Brunsvikovcom stala Dolná Krupá miestom, ktoré sa aj za hranicami monarchie preslávilo umeleckými zbierkami (najmä obrazová galéria), bohatou knižnicou, zbierkami minerálov, ale aj prírodnými krásami parku. V samostatnej divadelnej budove (jestvovala do roku 1937) uvádzali predstavenia za aktívnej účasti panstva. Podľa ústnej tradície rodiny bola Dolná Krupá miestom, kde L. van Beethoven - hudobný skladateľ skomponoval svoje najznámejšie klavírne dielo - Sonátu mesačného svitu. Príslušníci nástupníckeho rodu Chotek sa neskôr zaslúžili o rozkvet poľnohospodárstva a chovateľstva. Panstvo preslávila na prelome 19. a 20. storočia najmä Mária Henrieta Choteková, dodnes známa ako „ružová grófka“, svojím rozáriom s viac než 6 000 koreňmi ruží a neskôr kompletnou zbierkou Severokrajných ruží.
- **Park pri kaštieli** - historický park s rozlohou 17 hektárov obhospodaruje tiež Slovenské národné múzeum. Z pôvodného anglického parku s dômyselným vodným systémom troch jazier (Korytnacie, Pstruhové a Veľké) sa zachovalo iba torzo. V súčasnosti bolo obnovené **Veľké jazero s Lujziným ostrovom**. Návštevníci sa môžu oboznámiť aj s **umelou jaskyňou**. Z architektonických prvkov (z polovice 19. storočia) sa zachoval obelisk a socha Matky s dieťaťom. V priebehu necitlivej rekonštrukcie parku v osemdesiatych rokoch 20. storočia bola poškodená socha od **Rudolfa Cauera st.** Z druhej polovice 19. storočia pochádza vzácny, dnes chránený strom **sekvojovec mamutí** (obvod kmeňa viac než 5 m, výška 45 m). V roku 2008 získal kaštieľ finančné prostriedky z Nadácie SPP a v rámci projektu bol zrekonštruovaný Beethovenov pamätník, vykonala sa repasácia okien na časti kaštieľa, boli ošetrené a dosadené stromy v parku a bolo vyčistené jazero za kaštieľom.
- **Pamätný dom Beethovena** - nachádza sa v parku pri kaštieli, kde počas návštev na Slovensku býval L. van Beethoven,
- **Mauzóleum Chotekovcov** – neorenesančná centrálna stavba z konca 19. storočia,
- **Rímsko-katolícky kostol sv. Ondreja** - Farský kostol predstavuje významnú pamiatku sakrálnej architektúry zo začiatku 19. storočia a patrí medzi architektonické dominanty Dolnej Krupej. Bol dokončený v roku 1811 a vysvätený v roku 1813. Zaraďuje sa medzi pamiatky klasicistického štýlu a je postavený na mieste staršieho gotického kostola z roku 1465. Kostol je jednolod'ový s vežou a vstupným portálom orientovaným do ulice. Po stranách presbytéria boli pristavané sakristia a oratórium. Nie príliš nápadný exteriér budovy ukrýva umelecky cenné pôvodné dotvorenie interiéru s dielami od uznávaných majstrov svojej doby. V duchu klasicizmu sú zhotovené všetky oltáre, krstiteľnica i kazateľnica. Najhodnotnejšími umeleckými dielami sú hlavný oltár Sv. Kríža s obrazom Ukrižovaného Krista a náhrobok rodiny Brunsvikovcov. Aj zvyšné dva oltárne obrazy pochádzajú z obdobia krátko po

dokončení kostola z roku 1813. Pod oratóriom sa nachádza rodinná hrobka Brunsvikovcov. Súčasťou areálu kostola je aj kovaná brána s oploštením medzi kostolom a mauzóleom.

- **Plastika na stĺpe Pieta** – kamenná plastika súsošie na „Morovom stĺpe“ z roku 1756.

V obci sú **zachované a chránené objekty – architektonické pamiatky a solitéry**, ktoré nie sú zapísané v Ústrednom zozname pamiatkového fondu SR:

- Budova rímsko-katolíckej fary,
- Bývalý farský mlyn,
- Plastika na stĺpe – súsošie sv. Ján Nepomucký – barokové kamenné súsošie z r. 1775,
- Plastika na stĺpe – súsošie sv. Florián - kamenné súsošie z r. 1873,
- Plastika Panna Mária pod krížom – prícestná socha z roku 1835,
- Plastika na stĺpe Božské srdce z roku 1926,
- Plastika sv. Vendelína z roku 1835,
- Pamätník obetiam vojen z roku 1925,
- Socha Madony s dieťaťom (1835), obelisk, umelá jaskyňa (1813) – nachádzajú sa v parku pri kaštieli,
- Hlavný kríž na cintoríne (1863), dobové kamenné náhrobné kamene a liatinové kríže.

Súčasť kultúrneho dedičstva tvorí aj „**sedem divov obce**“: monumentálny klasicistický kaštieľ, park, kaštieľské divadielko, ružová záhrada, umelý kopec, kostol a rodinné mauzóleum Chotekovcov. O ich vznik sa pričínili šľachtické rodiny Brunsvikovcov, resp. Chotekovcov. Do dnešnej doby sa nezachovalo kaštieľské divadielko a ružová záhrada.

V obci je návštevníkom prístupné Obecné múzeum, ktoré zachytáva vývoj obce od čias feudalizmu až po súčasnosť. V roku 2012 bola na objekte zrekonštruovaná strecha a vymenené vchodové dvere. Pre kultúrno-spoločenskú činnosť obyvateľov obce Dolná Krupá je k dispozícii Kultúrne stredisko, v ktorom sa nachádza viacúčelová sála s kapacitou 300 miest, kuchyňa, šatne, sociálne zariadenia, priestory pre klubovú činnosť a príležitostný bufet. V Kultúrnom stredisku sa organizujú rôzne slávnosti obce.

Kultúrny dom je samostatný objekt v centre obce, kde je kino (cca 120 miest) a klubové priestory miestnych spolkov a politických strán.

1.1.3.5 Verejnoprospešné inštitúcie

Z mimovládnych organizácií rozvíja na území obce svoju činnosť len Občianske združenie Korompa, ktorého činnosť je zameraná na rozvoj obce v oblasti vzdelávania, športu, kultúry, ochrany životného prostredia a zveľaďovania historických a prírodných jedinečností.

V obci rozvíja spolkovú činnosť:

- Slovenský zväz záhradkárov,
- Slovenský červený kríž - organizujú rôzne posedenia s deťmi a darcami krvi,
- Slovenská vzájomnosť,
- Zväz protifašistických bojovníkov,
- Klub chovateľov holubov – venujú sa chovu poštových holubov a zúčastňujú sa na rôznych výstavách a súťažiach,
- Slovenský zväz drobnochovateľov - venujú sa chovu drobnej hydiny,
- Slovenský rybársky zväz - prevádzkuje celoročne rybníky na Krupskom potoku,
- Rosa klub - venuje sa pestovaniu ruží a organizovaniu súťaží ruží,

- Dobrovoľný hasičský zbor - zasahuje pri rôznych požiaroch a nešťastiach a zúčastňujú sa na hasičských súťažiach rôznych kategórií,
- Poľovnícke združenie Tri háje - spolu s miestnym urbáriátom vysádza stromčeky, stavia posedy a kŕmidlá, pripravuje seno pre zver.

1.1.3.6 Bývanie

Významnou funkciou pre budúci rozvoj obce je funkcia obytná. V obci je bývanie rozložené v celom zastavanom území hlavne v rodinných domoch. Bytové domy sú sústredené v jednej lokalite pri základnej škole. Domy sú prevažne jednopodlažné, v novších častiach aj dvojpodlažné, v staršej časti obce sú umiestnené pozdĺž ciest v uličnom radení - v kompaktnej uličnej fasáde, novšie objekty sú samostatne stojace.

Zo zvýšeného záujmu o výstavbu rodinných domov obyvateľov z okolia, hlavne z blízkeho mesta Trnava, vznikol tlak na vyčleňovanie stavebných pozemkov v obci. Územný plán uvažuje o ôsmich nových lokalitách pre individuálnu bytovú výstavbu. Obec dala vypracovať Urbanistické štúdie na individuálnu bytovú výstavbu v nasledujúcich lokalitách:

1. Ul. Záhradná - plánované parcely pre výstavbu 56 rodinných domov, zrealizovaná výstavba 2 rodinných domov,
2. pod Družstvom - plánované parcely pre výstavbu 38 rodinných domov, zrealizovaná výstavba 2 rodinných domov,
3. Ul. Potočná II. - plánované parcely pre výstavbu 41 rodinných domov, nezrealizovaná výstavba žiadneho rodinného domu
4. Ul. Potočná III. (za liehovarom) - plánované parcely pre výstavbu 34 rodinných domov, zrealizovaná výstavba 2 rodinných domov,
5. Ul. Potočná IV. (za liehovarom) - plánované parcely pre výstavbu 24 rodinných domov, zrealizovaná výstavba 1 rodinného domu,
6. Záhumnie - plánované parcely pre výstavbu 23 rodinných domov, zrealizovaná výstavba 6 rodinných domov,

V lokalite na Ul. Podhájska a v časti obce Dolina boli rodinné domy vybudované len po jednej strane cesty. Majitelia pozemkov na druhej strane cesty teda využívajú svoje pozemky na výstavbu nových domov a tak bolo v predchádzajúcom programovom období na ul. Podhájskej vybudovaných 13 rodinných domov.

Z vyššie uvedeného vyplýva, že obec vytvorila výborné podmienky pre rozvoj bytovej výstavby v obci - 216 parciel pre výstavbu nových rodinných domov. Začiatok výstavby však stroskotal na reálnom výkupe pozemkov, keď občania obce vlastníaci dotknuté pozemky buď žiadali vyššie ceny za výkup pozemkov ako na začiatku, keď deklarovali záujem o predaj pozemkov alebo odmietli určité pozemky predať, čím stavebné spoločnosti nemohli v týchto častiach vybudovať požadované inžinierske siete, potrebné pre výstavbu rodinných domov, teda sa nenaplnil predpokladaný nárast bytového fondu. Vybudované domy sa realizovali väčšinou na pozemkoch vlastníkov (rodičovských pozemkoch - v ich zadnej časti) a boli napojené na inžinierske siete starších domov vybudovaných v prednej časti pozemku.

V súčasnosti majiteľ pozemkov v lokalite Potôčky pripravuje v spolupráci s obcou zmenu Územného plánu a pripravuje výstavbu cca 60 rodinných domov.

V areáli školy sa v súčasnosti realizuje výstavba jedného bytového domu s 21 bytovými jednotkami.

Výstavba domov by mala podporiť prílev obyvateľov z okolia do obce, čo bude mať priaznivý vplyv na demografický vývoj v obci a na celkový rozvojový potenciál obce.

1.1.4 Vzdelávanie, kultúra a šport

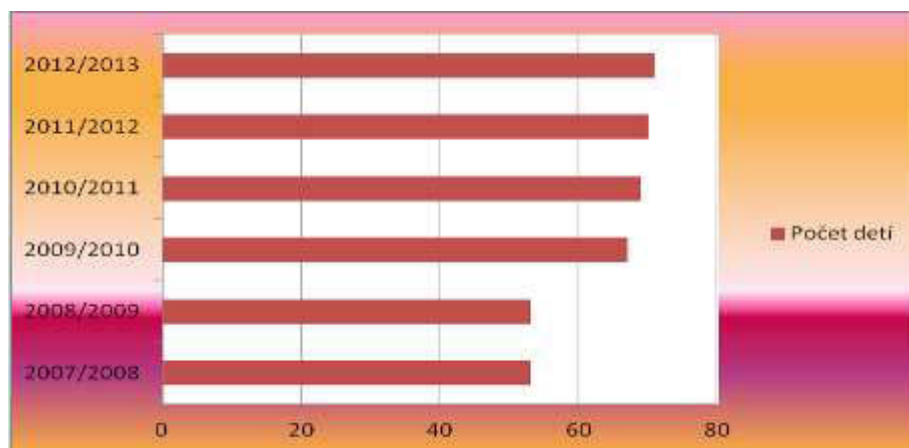
1.1.4.1 Vzdelávanie

Materská škola

V obci je jedna Materská škola s kapacitou 3 tried. Žiadosti o umiestnenie detí do Materskej školy vybavuje riaditeľka priebežne alebo k začiatku školského roka na základe prihlášky. Doposiaľ boli všetky žiadosti kladne vybavené. Pri vyššom počte prihlásených detí, ako je možné prijať, riaditeľka prednostne prijíma deti s odloženou povinnou školskou dochádzkou a deti, ktoré dovŕšili päť rokov veku. Spôsob vytvárania tried je závislý od počtu a veku prihlásených detí, pričom sa dodržiava vyhláškou určený najvyšší počet detí, ktorý nemôže byť prekročený z bezpečnostných dôvodov a dôvodov dodržiavania psychohygienických zásad.

Počet detí umiestnených v Materskej škole a počet učiteľov pôsobiach v škole v rokoch 2007 - 2013

Školský rok	Počet detí	Počet učiteľov
2007/2008	53	4
2008/2009	53	5
2009/2010	67	6
2010/2011	69	6
2011/2012	70	6
2012/2013	71	6

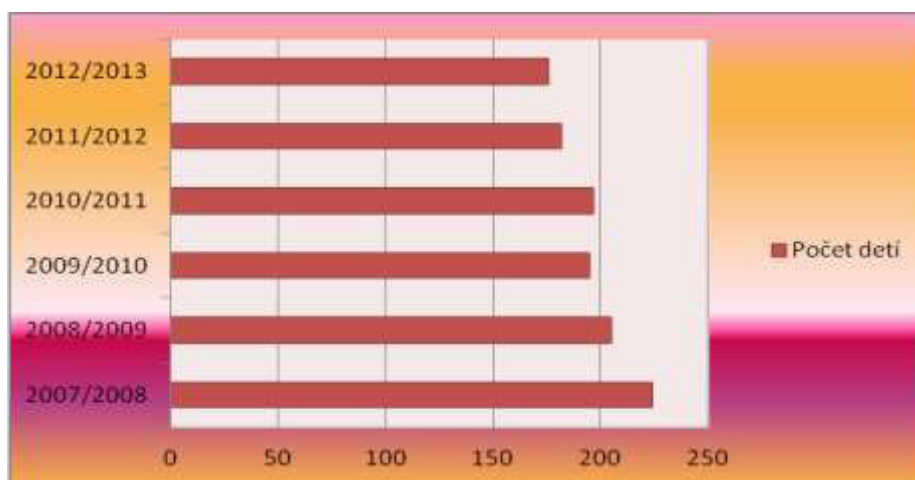


Základná škola

Základná škola v Dolnej Krupej má všeobecné zameranie a je v dobrom technickom stave. S kapacitou 10 tried vyhovuje súčasnému počtu detí v obci aj výhľadovo. V škole sa vyučuje anglický jazyk od 3. ročníka po 9. ročník. Školský areál zahŕňa: školský pozemok, ihrisko a telocvičňu.

**Počet žiakov navštevujúcich Základnú školu a počet učiteľov pôsobiacich
v škole v rokoch 2007 - 2013**

Školský rok	Počet detí	Počet učiteľov
2007/2008	224	16
2008/2009	205	16
2009/2010	195	15
2010/2011	197	15
2011/2012	182	15
2012/2013	176	16



Celkový počet počítačov v škole je 18, z čoho 3 sa používajú v administratíve. V škole sa nachádza internetová miestnosť s 15-timi počítačmi. Všetky počítače sú pomerne zastaralé, doba používania presahuje 13 rokov. Počítačovú miestnosť využívajú žiaci školy pri výučbe (7 hodín týždenne) a pri mimoškolskej činnosti (4 hodiny týždenne). Pribežne sa počítačová miestnosť využíva na vyučovanie ostatných predmetov podľa učebných plánov.

Pre využitie mimoškolského času žiakov pracujú v škole nasledovné krúžky:

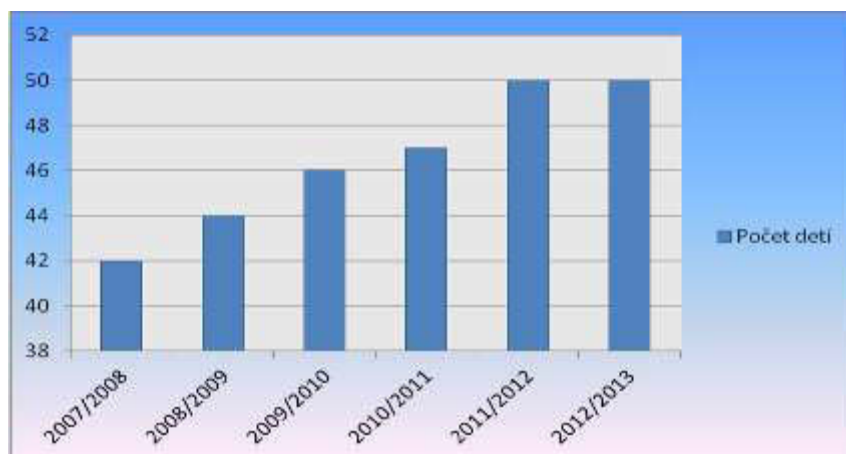
- I. stupeň: Škola hrou
 - Hra na hudobnom nástroji - klavír
 - Angličtina hrou
 - Krúžok triedneho učiteľa
 - Krúžok triedneho učiteľa
 - Školský klub detí 1, 2
- II. stupeň: Krúžok varenia
 - Krúžok slovenského jazyka (príprava na Testovanie 9)
 - Športový krúžok
 - Výtvarný krúžok
 - Hra na hudobnom nástroji - klavír

Krúžok matematiky
Počítačový krúžok
Učíme sa azbuku

V škole pracuje aj Školský klub detí, kde deti rôznymi vzdelávacími a záujmovými aktivitami trávia čas, kým sa ich rodičia vrátia z práce domov.

Počet žiakov Základnej školy navštevujúcich Školský klub detí v rokoch 2007 - 2013

Školský rok	Počet detí
2007/2008	42
2008/2009	44
2009/2010	46
2010/2011	47
2011/2012	50
2012/2013	50



Školská jedáleň sa nachádza v budove školy a zabezpečuje stravovanie pre deti MŠ a pre žiakov ZŠ.

Počet žiakov Základnej školy navštevujúcich Školskú jedáleň v rokoch 2007 - 2013

Školský rok	Počet detí
2007/2008	100
2008/2009	107
2009/2010	124
2010/2011	138
2011/2012	137
2012/2013	140



1.1.4.2 Kultúra

Na území obce sú zachované **národné kultúrne pamiatky** zapísané v Ústrednom zozname pamiatkového fondu Slovenskej republiky a **chránené objekty – architektonické pamiatky a solitéry**, ktoré nie sú zapísané v Ústrednom zozname pamiatkového fondu SR.

Súčasť kultúrneho dedičstva tvorí aj „**sedem divov**“ obce: monumentálny klasicistický kaštieľ, park, kaštieľské divadielko, ružová záhrada, umelý kopec, kostol a rodinné mauzóleum Chotekovcov. O ich vznik sa pričínili šľachtické rodiny Brunsvikovcov, resp. Chotekovcov. Do dnešnej doby sa nezachovalo kaštieľské divadielko a ružová záhrada.

Od januára 2003 spravuje kaštieľ Slovenské národné múzeum. V jeho priestoroch zriadilo Hudobné múzeum.

V obci je návštevníkom prístupné Obecné múzeum, ktoré zachytáva vývoj obce od čias feudalizmu až po súčasnosť.

Hoci sa v obci nachádza kino, nepremieta sa pre malý záujem občanov. V súčasnosti kino nahrádzajú požičovne filmov na DVD médiách, satelitné prijímače, káblové televízie a počítačové hry. V priestoroch kina sa v súčasnosti organizujú výchovné koncerty a divadelné predstavenia obecného divadla alebo hosťujúcich divadiel.

Kultúrno-spoločenskú a záujmovo-umeleckú činnosť v obci rozvíja:

- Mládežnícka dychová hudba,
- Mužská dychová hudba Dolnokrupanka,
- Ženský spevácky súbor,
- Folklórny súbor Črpáci,
- Divadelný súbor Marion.

K pravidelným kultúrnym aktivitám obce patria:

- medzinárodné hudobné podujatie – Dychfest a Dobrofest,
- výstavy ruží – organizujú zamestnanci Kaštieľa.

Obecná knižnica sa nachádza v spoločnom objekte s Obecným úradom. Rýchly rozvoj informačných technológií prináša so sebou aj negatívny jav, že sa rapídne znižuje záujem ľudí všetkých vekových kategórií o čítanie kníh, o čom svedčí všeobecne sa znižujúci počet členov všetkých druhov knižníc. Tento jav sa týka aj obecnej knižnice v Dolnej Krupej.

Hlavné údaje o Obecnej knižnici v Dolnej Krupej

	2007	2008	2009	2010	2011	2012
Počet členov	209	226	199	180	170	164
Z toho do 15 rokov	102	106	127	96	83	94
Knižničný fond celkom	9650	9687	9495	9565	9595	9625
Z toho: N	2557	2564	2513	2527	2531	2537
Beletria	4082	4094	4053	4084	4098	4112
MN	458	461	449	456	459	459
M	2553	2567	2480	2498	2507	2517
Počet výpožičiek	2398	2605	1953	1775	1799	1649

Knižnica má elektronickú evidenciu knižničného fondu. Pravidelne odoberá časopis: Slovenka. V knižnici je prístup k internetu. V knižnici sa organizujú pravidelné akcie:

- v rámci mesiaca marec, ako mesiaca knihy,
- spomienka na spisovateľa, ktorý má v danom roku okrúhle výročie narodenia alebo úmrtia,
- vianočné posedenie – koledy a zdobenie stromčeka.

1.1.4.3 Šport

V obci je pre možnosti trávenia voľného času vyhradený Športový areál TJ - multifunkčné ihrisko s krytou tribúnou. Ihrisko poskytuje možnosť úpravy na tenis a postavením konštrukcie košov sa upraví pre basketbal. Obecný športový klub Dolná Krupá sa venuje hlavne futbalu a šachu. V oblastných majstrovstvách futbalu súťaží oddiel žiakov a A mužstvo mužov, dorastenci hrajú v 5. lige a nechýba ani oddiel „Starších pánov“. Šachisti súťažia v krajskej súťaži. V areáli je potrebné ešte upraviť vstupné priestory, oplotenie a parkovisko.

Malý športovo-rekreačný areál pri Krupskom potoku v blízkosti parku pozostáva z viacúčelového ihriska, kde sa hrá futbalová interliga. Areál by bolo potrebné dobudovať rôznymi atrakciami a výsadbou zelene, aby spĺňal kritéria rekreačno-relaxačného areálu.

Obec v roku júli 2013 obec z vlastných zdrojov rozpočtu oplotila časť školského areálu, kde bude vytvorené detské ihrisko s preliezačkami.

1.1.5 Životné prostredie

V obci sa nenachádzajú výrobné prevádzky, ktoré by výrazne znečisťovali životné prostredie.

Verejná zeleň

Starostlivosť o zeleň zabezpečuje obec Dolná Krupá. Zahŕňa povinnosti týkajúce sa evidencie, tvorby, údržby a ochrany zelene. Ochrana zelene je zameraná na udržanie a zveľadenie ekologických a estetických funkcií zelene, ako aj na predchádzanie a obmedzenie zásahov, ktoré ohrozujú a poškodzujú zeleň.

Na zveľadovanie verejnej zelene v centrálnej časti obce (kosenie, hrabanie, orezávanie konárov, atď.) obec využíva prácu nezamestnaných občanov pracujúcich na Obecnom úrade v rámci aktivačných prác.

Vodné toky

Vodné toky v obci udržiava Povodie Váhu v Šali. Katastrom obce preteká Krupský potok, do ktorého sa severne od obce vlieva potok Krupica. Dlhodobý prietok vody korytom je $0,35 \text{ m}^3\text{s}^{-1}$, pričom maximálna vodnosť sa vyskytuje vo februári a v marci. Na brehoch potokov sa vykonáva len bežná údržba svahov. V severnej časti katastra sú na Krupskom potoku vytvorené Hornokrupské rybníky.

Ochrana kvality povrchových a podzemných vôd

Na znečisťovanie spodných vôd má vplyv poľnohospodárska činnosť v obci - chov hospodárskych zvierat a v rastlinnej výrobe aplikácia rôznych ochranných látok a živín do pôdy.

Ochrana ovzdušia a hluk

Znečisťovanie ovzdušia v obci spôsobuje zápach z poľnohospodárskej výroby, kde je sústredený chov hospodárskych zvierat. Hospodárske dvory sú situované blízko domovej zástavby a vetry často prenášajú nepríjemné zápachy do obce. Zdroje znečistenia sú prevádzkované v zmysle platnej legislatívy.

Obec je zaťažovaná líniovým hlukom z cesty III. triedy, ktorá prechádza obcou v dotyku s obytnou zónou. Na čiastočné obmedzenie vplyvu hluku by bolo potrebné vysadiť pásмо izolačnej zelene

Odpadové hospodárstvo

V obci nie je obecná kompostáreň. Niektoré domácnosti z vlastnej iniciatívy kompostujú biologický odpad. Separovaný zber je organizovaný obcou - zber papiera, sklenených a PET fliaš v intervaloch jedenkrát za mesiac. V obci je umiestnených 7 ks 1 100 l kontajnerov a ich vývoz organizuje obec podľa ich naplnenia. V obci sa nachádza Zberňa železa, ktorá zabezpečuje zber železného šrotu.

Odvoz domového komunálneho odpadu zabezpečuje pre obec firma A.S.A. s.r.o, Trnava na skládku do Trnavy v dvojtýždňových intervaloch.

1.2 Analýza realizovaných opatrení

Analýza realizovaných opatrení v programovom období 2007 - 2013 predstavuje zmapovanie reálnych skúseností obce Dolná Krupá pri implementovaní investičných a neinvestičných projektov na podporu regionálneho rozvoja za posledných sedem rokov. Realizácie projektov vyprofilovali v obci odborne zdatný projektový tím, pre úspešné riadenie projektov v budúcnosti.

V obci sa v predchádzajúcom období zrealizovali nasledujúce projekty z rôznych finančných zdrojov:

Projekty obce realizované z vlastných zdrojov:

Realizovaný projekt: Vybudovanie chodníka na ul. Nová

Cieľ projektu: Cieľom projektu bolo vybudovanie chodníka po jednej strane cesty na ul. Nová v dĺžke 525 m, po jednej strane cesty, čím sa zvýšila bezpečnosť chodcov.

Výsledky projektu: Nový chodník na ul. Nová.

Náklady projektu: 41 822,34 €

Termín realizácie: marec – apríl 2008

Realizovaný projekt: Výstavba Domu smútku a rozšírenie cintorína

Cieľ projektu: Cieľom projektu bola výstavba Domu smútku a rozšírenie cintorína.

Výsledky projektu: Výsledkom projektu bolo vybudovanie nového Domu smútku v rozšírenej časti cintorína, vybudovanie prístupovej asfaltovej cesty, dláždeného chodníka medzi radmi hrobov, kamienkových chodníkov medzi hrobmi, rozvod vody na cintoríne. Nová časť cintorína bola oplotená a bolo vybudované aj osvetlenie a 12 parkovacích miest.

Náklady projektu: 299 045,26 € - Dom smútku, 154 014,04 € - cesty, osvetlenie, parkovisko

Termín realizácie: júl 2008 – september 2010

Realizovaný projekt: Rekonštrukcia Domu služieb

Cieľ projektu: Cieľom projektu bola rekonštrukcia Domu služieb

Výsledky projektu: V rámci realizácie projektu bola zrekonštruovaná strecha a fasáda objektu.

Náklady projektu: r. 2009 - strecha 18 233,77€ , r. 2010 - 15 684,20 €

Termín realizácie: 2009 - 2010

Realizovaný projekt: Rekonštrukcia objektu Požiarnej zbrojnice

Cieľ projektu: Cieľom projektu bola rekonštrukcia Požiarnej zbrojnice.

Výsledky projektu: V rámci realizácie projektu boli vymenené okná za plastové, drevené brány za plechové so zateplením a bola vynovená fasáda objektu.

Termín realizácie: 2011 – 2012

Realizovaný projekt: Rekonštrukcia cesty na ul. Brunšvíková

Cieľ projektu: Cieľom projektu bola rekonštrukcia asfaltového povrchu cesty na ul. Brunšvíková v dĺžke 217 m.

Výsledky projektu: Nový asfaltový povrch na miestnej ceste na ul. Brunšvíková.

Náklady projektu: 28 347,84 €

Termín realizácie: november 2010

Realizovaný projekt: Vybudovanie verejného osvetlenia v areáli ZŠ s MŠ

Cieľ projektu: Cieľom projektu bolo vybudovanie verejného osvetlenia v areáli ZŠ s MŠ v obci Dolná Krupá.

Výsledky projektu: Výsledkom realizácie projektu bola výstavba nového verejného osvetlenia v areáli ZŠ s MŠ -11 stožiarov so svetelnými bodmi.

Náklady projektu: 8 423,64 €

Termín realizácie: 2011

Realizovaný projekt: *Vybudovanie zástavkového pruhu na Nám. sv. Vendelína*

Cieľ projektu: Cieľom projektu bolo vybudovanie spevnenej plochy pre cestujúcich autobusovou dopravou.

Výsledky projektu: Realizáciou boli vytvorené lepšie podmienky pre cestovanie obyvateľov obce.

Náklady projektu: 21 295,88 €

Termín realizácie: marec 2012

Realizovaný projekt: *Vybudovanie autobusovej čakárne na nám. Sv. Valentína*

Cieľ projektu: Cieľom projektu bolo vybudovanie autobusovej čakárne na nám. Sv. Vendelína. **Výsledky projektu:** Realizáciou novej autobusovej čakárne boli vytvorené lepšie podmienky pre cestovanie obyvateľov obce.

Náklady projektu: 3 134,87 €

Finančné prostriedky: Vlastné finančné prostriedky z rozpočtu obce

Termín realizácie: marec 2012

Realizovaný projekt: *Oprava sociálnych zariadení a rozvodov vody v budove obecného úradu*

Cieľ projektu: Cieľom projektu bolo rekonštrukcia sociálnych zariadení a rozvodov vody v budove obecného úradu.

Výsledky projektu: Výsledkom projektu bola výmena vodovodného potrubia a pevného sanitárneho príslušenstva v administratívnej časti budovy obecného úradu.

Náklady projektu: 34 533 €

Termín realizácie: jún 2012 – august 2012

Realizovaný projekt: *Parkovisko pri cintoríne*

Cieľ projektu: Cieľom projektu bola rekonštrukcia parkoviska pri cintoríne na ulici Hoštáky.

Výsledky projektu: Výsledkom projektu bolo vybudovanie parkoviska, s 28 parkovacími miestami a osvetlením. Stavba si vyžiadala práce navyše, pretože celá plocha nemala požadovaný modul pružnosti. Musela sa realizovať cementácia plochy a najvyššie náklady si vyžiadala úprava a asfaltovanie priľahlej miestnej komunikácie z dôvodu neodtekania vody. Cesta musela byť spevnená stabilizačným betónom, vyhotovila sa nová vsakovacia jama a na časti miestnej komunikácie bol vyhotovený nový asfaltový koberec. Celkové dodatočné náklady dosiahli 11 773 € bez DPH.

Náklady projektu: 43 894,58 € , osvetlenie 4 847,52 €

Termín realizácie: júl 2012 – október 2012

Realizovaný projekt: *Vybudovanie troch autobusových čakární*

Cieľ projektu: Cieľom projektu bolo vybudovanie autobusových čakární v lokalite Potôčky, pri Liehovare a na zástavke Horný mlyn.

Výsledky projektu: Realizáciou nových autobusových čakární boli vytvorené lepšie podmienky pre cestovanie obyvateľov obce.

Náklady projektu: 4 219 €

Termín realizácie: máj 2013

Realizovaný projekt: *Vybudovanie systému priestorovej orientácie v obci*

Cieľ projektu: Cieľom projektu bolo pomocou smerových tabúl označiť ulice a dôležité objekty v obci.

Výsledky projektu: Realizáciou systému priestorovej orientácie sa zlepšili podmienky orientácie v obci pre občanov, ale hlavne návštevníkov obce.

Náklady projektu: 7 424,85 €

Termín realizácie: august 2013

Projekty realizované z dotácií

Realizovaný projekt: *Projekt multifunkčné ihrisko*

Cieľ projektu: Cieľom projektu bolo vytvorenie viacúčelového ihriska.

Výsledky projektu: Výsledkom projektu bolo vybudovanie multifunkčného ihriska pre futbal s možnou úpravou na tenis a basketbal, vrátmi oplatenia a osvetlenia.

Náklady projektu: 85 130,77 €

Finančné prostriedky: Projekt bol podporený dotáciou vo výške 39 832,70 € z Úradu vlády SR – transfer na podporu a rozvoj športu. Ostatné prostriedky boli poskytnuté z rozpočtu obce.

Termín realizácie: 25. júl 2009 – 21. november 2009

Realizovaný projekt: *Rekonštrukcia strechy telocvične*

Cieľ projektu: Cieľom projektu bola rekonštrukcia strechy telocvične.

Výsledky projektu: Výsledkom projektu bola rekonštrukcia vyššej a nižšej časti strechy telocvične spolu so zateplením plášťa telocvične.

Náklady projektu: 123 196 € - stavebné práce, statický posudok, projektová dokumentácia a technický dozor

Finančné prostriedky: Z fondu Ministerstva školstva SR bola na rekonštrukciu vyššej časti strechy telocvične získaná dotácia 50 400 €. Výdavok z rozpočtu obce (z rezervného fondu) na rekonštrukciu nižšej časti strechy a zateplenie plášťa budovy telocvične 61 700 € a výdavok obce na statický posudok, projektovú dokumentáciu a technický dozor 11 096 €.

Termín realizácie: júl 2011- november 2011

Realizovaný projekt: *Projekt Bezpečné ulice v obci Dolná Krupá*

Cieľ projektu: Cieľom projektu bola inštalácia kamerového systému so záznamom.

Výsledky projektu: Výsledkom projektu bolo nainštalovanie deviatich stacionárnych a jednej otočnej kamery so záznamovým systémom.

Náklady projektu: 27 340,80 € z toho vlastné zdroje 5 468,16 € a štátny rozpočet 21 872,64 €

Finančné prostriedky: Projekt finančne podporil Obvodný úrad v Trnave, spoluúčasť obce predstavovala 20 % z rozpočtu obce.

Termín realizácie: august 2011 - september 2011

Realizovaný projekt: *Energetická efektívnosť vo verejných budovách*

Cieľ projektu: Cieľom projektu bolo znížiť energetickú náročnosť budovy Obecného úradu.

Výsledky projektu: Výsledkom projektu bolo zateplenie plášťa budovy výmena okien a vstupných dverí, výmena kotlov a osvetľovacích telies v budove Obecného úradu.

Náklady projektu: 234 000,- €

Finančné prostriedky: Slovenská inovačná a energetická agentúra prostredníctvom Európskej banky pre obnovu a rozvoj poskytla na projekt dotáciu vo výške 234 766,24 €. Obec sa na spolufinancovaní projektu nepodieľala.

Termín realizácie: marec 2011- máj 2011

Realizovaný projekt: Rekonštrukcia objektu múzea obce Dolná Krupá

Cieľ projektu: Cieľom projektu bola rekonštrukcia objektu múzea obce Dolná Krupá.

Výsledky projektu: Výsledkom realizácie projektu bola rekonštrukcia strechy múzea (výmena laťovania a strešnej krytiny) so zateplením a oplechovaním.

Náklady projektu: 9 714,48 €

Finančné prostriedky: Úrad vlády Slovenskej republiky podporil projekt dotáciou vo výške 9 314 €. Spoluúčasť obce bola 400,48 € na stavebné práce a bežné výdavky na propagáciu boli 199,90 €.

Termín realizácie: 10.-13. apríla 2012

Dodatok: V mesiaci máji 2012 sa na budove múzea vymenili vstupné dvere.

Projekty obce realizované s finančnou podporou Európskej únie v rámci štrukturálnych fondov:

Realizovaný projekt: Komplexná rekonštrukcia ZŠ s MŠ Dolná Krupá

Cieľ projektu: Cieľom projektu bola rekonštrukcia ZŠ s MŠ Dolná Krupá.

Výsledkom: Výsledkom projektu bola prestavba strechy na sedlovú, zateplenie obvodového plášťa a strechy a výmena okien na všetkých troch pavilónoch objektu ZŠ s MŠ, čím sa dosiahlo zníženie energetickej náročnosti budovy. Realizáciou aktivít projektu sa zlepšili podmienky pre vzdelávací proces, zvýšila sa kvalita vzdelania žiakov, so špecifickým prihliadnutím na rómskych žiakov, znížili sa náklady na vykurovanie a znížila sa energetická nákladovosť, znížil sa stupeň znečisťovania životného prostredia v okolí školy, znížili sa náklady na opravu a údržbu budov, znížila sa chorobnosť a náklady na udržanie dobrého zdravotného stavu žiakov i pracovníkov. Rekonštrukciou vznikla širšia možnosť využitia budov na mimoškolské aktivity, školiacu činnosť a zároveň sa zlepšil aj vonkajší vzhľad objektov ZŠ s MŠ Dolná Krupá. Prostredníctvom výmeny a doplnenia morálne zastaraných informačných technológií v jazykovej učebni a učebni informačných technológií sa podporili zmeny v oblasti koncepcie vzdelávania, zvýšil sa dôraz na informatizáciu vo vyučovanom procese a skvalitnenie výučby cudzích jazykov, na ktoré sa škola špecializuje.

Úloha obce: líder projektu

Náklady projektu: 687 936,58 €

Finančné prostriedky: Obec Dolná Krupá získala nenávratný finančný príspevok v rámci Regionálneho operačného programu z prostriedkov Európskeho fondu regionálneho rozvoja a štátneho rozpočtu vo výške 95% z celkových nákladov projektu. Obec spolufinancovala projekt 5% z celkových nákladov projektu.

Termín realizácie: október 2009 - máj 2010

Realizovaný projekt: Premena tradičnej školy na modernú v Dolnej Krupej

Cieľ projektu: Cieľom projektu bola premena tradičnej školy na modernú.

Výsledky projektu: Výsledkom projektu bolo vytvorenie nových a inovácia starých vzdelávacích programov školy, vytvorenie pedagogicko-didaktických materiálov, teoretická a praktická výučba a zavádzanie prierezových tém a nových foriem vyučovania, teoretická a praktická výučba. V rámci projektu sa zrealizoval nákup moderných učebných pomôcok a informačno-komunikačnej techniky.

Náklady projektu: 123 363,54 €

Finančné prostriedky: Projekt bol schválený Ministerstvom školstva SR. Obec sa spolupodieľala na tomto projekte finančnými prostriedkami vo výške 5 %.

Termín realizácie: október 2009 – august 2011

Realizovaný projekt: Revitalizácia centra obce Dolná Krupá

Cieľ projektu: Cieľom projektu bola revitalizácia centra obce.

Výsledkom: Výsledkom projektu bola rekonštrukcia miestnej komunikácie spolu s výstavbou dažďovej kanalizácie od reštaurácie až po Družstevnú ulicu (cesta okolo Obecného úradu, ihriska a PD), rekonštrukcia spevnených plôch pred obecným úradom, chodníkov, zelene a osvetlenia ako aj rekonštrukcia chodníka vedúceho po Hlavnej ulici od miestnej fary až po námestie Sv. Vendelína.

Úloha obce: líder projektu

Náklady projektu 617 278,59 €

Finančné prostriedky: Ministerstvo výstavby a regionálneho rozvoja SR schválilo obci Dolná Krupá nenávratný finančný príspevok v rámci Regionálneho operačného programu z prostriedkov financovaného z Európskeho fondu regionálneho rozvoja a štátneho rozpočtu vo výške 95% z celkových nákladov projektu. Obec spolufinancovala projekt 5% z celkových nákladov projektu.

Termín realizácie: júl 2010 - júl 2011

1.3 SWOT analýza

<i>Silné stránky</i>	<i>Slabé stránky</i>
<ul style="list-style-type: none"> • Stabilné hospodárenie obce • Výrazne zlepšený stav obecných zariadení • Výhodná poloha pre rozvoj sídelnej štruktúry • Vhodné podmienky pre rozvoj agroturistiky a vidieckeho cestovného ruchu • Výhodná dopravná dostupnosť – blízkosť diaľnice Trnava – Bratislava • Dobrá veková skladba obyvateľstva v produktívnom veku s perspektívnym výhľadom • Dostatok voľných plôch vhodných na novú zástavbu rodinných domov a bytových domov – prílev obyvateľov do obce • Atraktívne a pokojné bývanie pre mladé rodiny z okolitých obcí a miest • Prírodný potenciál - nenarušené životné prostredie • Výhodná geografická poloha pre rozvoj cestovného ruchu – blízkosť mesta Trnava • Dobrá bonita pôdy a vhodné klimaticko prírodné podmienky na pestovanie kultúrnych plodín • Dostatok voľnej pracovnej sily v robotníckych profesiách (sezónne práce) • Relatívne nízka miera nezamestnanosti • Vybudovaný a kvalitne fungujúci systém spolupráce inštitúcií a organizácií zabezpečujúcich služby pre občanov (obecný úrad, škola, cirkev, Jednota dôchodcov, Klub dôchodcov, podnikateľský sektor a pod.) • Zdravotnícke služby poskytované prostredníctvom siete zdravotníckych zariadení primerane zabezpečujú zdravotnú starostlivosť pre obyvateľov obce • Snaha o zachovanie tradičnej ľudovej kultúry, tradičných remesiel a folklóru; • Pravidelné vydávanie obecného časopisu 	<ul style="list-style-type: none"> • Obmedzené spektrum služieb a obchodných prevádzok • Nedostatočný príliv domáceho a zahraničného investičného kapitálu, predovšetkým pre rozvoj malého a stredného podnikania • Malá podpora rozvoja živnostníctva a remeselných výrob zo strany štátu • Obmedzená ponuka pracovných príležitostí priamo v obci • Nedostatok finančných prostriedkov určených na kultúru • Nedostatočná propagácia obce • Chýbajúce turistické náučné chodníky a cyklistické trasy a chodníky • Nevybudovaná infraštruktúra pre rozvoj cestovného ruchu, nevyhovujúca kvalita zariadení poskytujúcich služby cestovného ruchu (ubytovanie, stravovanie, doplnkové služby, požičovne a servis pre cykloturistiku a pod.); • Nedostatočné inovatívne programy pre rodiny s deťmi • Zlý technický stav miestnych komunikácií a chodníkov • Nedostatok cyklotrás, náučných a turistických chodníkov a ich označenie • Nedostatočná kvalita služieb v cestovnom ruchu • Nedostatok ubytovacích zariadení cestovného ruchu • Nedostatok poskytovaných služieb pre trávenie voľného času - kultúra, relax, rehabilitácia, zábava, požičovne športových potrieb • Nedostatočné technické vybavenie zariadení sociálnych služieb v kraji; • Problémy s uplatňovaním rizikových skupín obyvateľstva na trhu práce
<i>Príležitosti</i>	<i>Ohrozenia</i>
<ul style="list-style-type: none"> • Zlepšiť podnikateľské prostredie – prílev súkromných investícií • Využitie výhodnej polohy v dynamicky sa 	<ul style="list-style-type: none"> • Nízka kúpna sila obyvateľstva • Starnutie obyvateľstva

<p>rozvíjajúcej oblasti TSK pre pohodlnú dochádzku za prácou</p> <ul style="list-style-type: none"> • Zlepšiť technickú infraštruktúru - podpora pre rozvoj cestovného ruchu a rozvoj činností malých a stredných podnikateľov • Zvýšiť príťažlivosť obce pre návštevníkov • Vhodné podmienky pre rozvoj rekreačných a oddychových aktivít • Využiť dané prírodné podmienky na rozvoj agroturistiky; • Vybudovať cyklotrasy a náučné chodníky a zavádzať nové produkty cestovného ruchu • Podpora rastúceho dopytu po zážitkovej turistike, agroturistike • Podpora rozširovania siete cykloturistických trás v širšom • Budovanie partnerstiev obce s podnikateľmi a združeniami cestovného ruchu • Využiť propagáciu a moderné informačné technológie na rozvoj obce • Vytvoriť podmienky pre zvýšenie mobility pracovnej sily • Podporiť programy pre marginalizované skupiny obyvateľstva • Využiť možnosti získavania finančných zdrojov z prostriedkov štrukturálnych fondov EÚ, ďalších podporných rozvojových programov a programov inštitúcií zodpovedných za realizáciu regionálnej politiky na dobudovanie a skvalitnenie obecnej infraštruktúry • Spolupodieľať sa na vytvorení komplexného informačného systému, propagujúceho okolitý región, v spolupráci s partnerskými mestami či strediskami cestovného ruchu v blízkom okolí • Podporiť podnikateľský a neziskový sektor v budovaní siete sociálnych zariadení a sociálnych služieb 	<ul style="list-style-type: none"> • Odliv kvalifikovanej pracovnej sily do ekonomicky vyspelejších miest a regiónov a do štátov Európskej únie • Rastúce nároky na opravu a údržbu technickej infraštruktúry a obecného majetku • Možný nárast prírodných udalostí a katastrof spôsobujúcich ničenie úrod; • Nižšie dotácie štátu do poľnohospodárstva v porovnaní s ostatnými štátmi EÚ; • Rastúca konkurencia na domácom a svetovom trhu v oblasti cestovného ruchu • Pomalý rast kvality ponúkaných služieb • Zvýšenie miery znečisťovania životného prostredia - potreba citlivého prístupu k chráneným ekosystémom • Slabá kúpyschopnosť obyvateľstva sa prejaví aj v oblasti kultúry
--	---

1.4 Kľúčové disparity a hlavné faktory rozvoja

Z vykonanej SWOT analýzy boli identifikované hlavné problémy obce Dolná Krupá:

- **nedostatok finančných zdrojov** - obec musí vytvoriť podmienky pre vstup investorov a pre rozvojové aktivity malých a stredných podnikateľov v obci musí pripraviť potrebnú infraštruktúru (napr. výstavba infraštruktúry cestovného ruchu, rozšírenie a zvýšenie kvality ponúkaných služieb),
- **nevyhovujúci technický stav lokálnej infraštruktúry** - miestne komunikácie, chodníky v zlom technickom stave, zastarané verejné osvetlenie,
- **prírodné danosti obce málo využívané pre rozvoj cestovného ruchu,**
- **nízky podiel zariadení cestovného ruchu pre rozvoj agroturistiky a rekreácie,**
- **nízky podiel a kvalita služieb poskytovaných obyvateľom a návštevníkom obce,**
- **nízky stupeň kvalifikačnej mobility pracovnej sily** - hlavne občania marginalizovaných skupín obyvateľstva - občania rómskej národnosti a občania s nízkym stupňom vzdelania,
- **nedostatočná previazanosť medzi vzdelávacou sústavou a potrebami moderného trhu práce** - koordinácia spolupráce všetkých zainteresovaných subjektov,
- **slabá propagácia obce.**

Z vykonanej SWOT analýzy boli identifikované hlavné faktory rozvoja obce Dolná Krupá:

- **budovať pozitívny imidž zdravej a perspektívnej obce so zvyšujúcou sa kvalitou života jej obyvateľov,**
- **zvýšiť prítlačivosť obce** – úpravou ďalších častí obce, verejnej zelene, osadením drobnej architektúry,
- **zlepšiť podnikateľské prostredie** – podporovať prílev súkromných investícií,
- **zvýšiť ponuku služieb** - vytváraním podmienok pre rozvoj aktivít malých a stredných podnikateľov, ale aj veľkých investorov v oblasti cestovného ruchu a oddychovej rekreácie, zabezpečiť vytváranie nových pracovných miest, čím sa zvýši zamestnanosť obyvateľov obce,
- **podporovať rozvoj cestovného ruchu** - vybudovať cyklistické chodníky a ich prepojenie na existujúcu sieť, vybudovať náučné a turistické chodníky v katastri obce, spolupráca s okolitými partnerskými mestami a strediskami cestovného ruchu, vytvoriť podmienky pre rozvoj služieb pre turistov – požičovňa športových potrieb, bufety a pod.
- **zlepšiť technickú infraštruktúru** - rekonštrukcia miestnych komunikácií, budovanie chodníkov, rekonštrukcia verejného osvetlenia, budovanie detských ihrísk,
- **podporovať rozvoj individuálnej bytovej výstavby** - podľa aktualizovaného územného plánu, čo podporí prílev mladých ľudí z blízkych miest do obce,
- **vytvárať podmienky na realizáciu ďalšieho a celoživotného vzdelávania** - využiť možnosti vzdelávania pre občanov s nízkym stupňom vzdelanosti prostredníctvom vzdelávacích programov zo štrukturálnych fondov Európskej únie organizovaných neziskovým sektorom a rekvalifikačných kurzov v spolupráci s Úradom práce sociálnych vecí a rodiny,
- **využívať informačné technológie a nové komunikačné systémy** - pre zlepšenie propagácie obce a ponuky produktov cestovného ruchu,
- **rozvíjať kvalitné sociálne služby** – podľa aktuálnych požiadaviek občanov obce,
- **podporovať kultúrne a športové aktivity v obci,**

- **zvyšovať environmentálne povedomie občanov obce** – triedenie odpadu,
- **dobudovať chýbajúce protipovodňové opatrenia** – rigoly pozdĺž miestnych komunikácií pre odvedenie povrchových vôd, úprava brehov potoka na území obce,
- **využívať prostriedky zo štrukturálnych fondov Európskej únie** – na realizáciu investičných a neinvestičných projektov,
- **podporovať činnosť miestnych iniciatív, mimovládnych organizácií a rozvíjanie partnerstiev.**

1.5 Finančná analýza

Prehľad majetku a zdrojov

Dlhodobý majetok obce je stabilný, predstavujú ho najmä obecné budovy, z ktorých veľká časť bola zrekonštruovaná, čím sa hodnota majetku obce navýšila a ostatný dlhodobý finančný majetok. Obežný finančný majetok tvoria bežné účty, takže peniaze sú vysoko likvidné aj napriek realizácii mnohých investičných projektov financovaných z rozpočtu obce a zo štrukturálnych fondov EÚ, kde mala obec povinné minimálne 5% spolufinancovanie.

Štruktúra majetku (v eurách) - obec

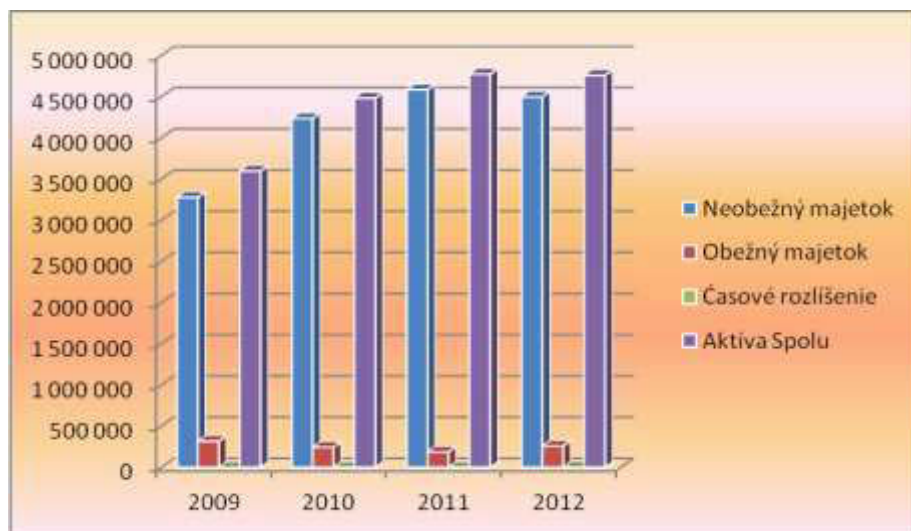
	2009	2010	2011	2012
Neobežný majetok	3 073 737	3 406 525	3 654 257	3 598 161
Dlhodobý nehmotný majetok	0	0	0	0
Dlhodobý hmotný majetok	1 740 304	2 073 092	2 320 982	2 264 886
Dlhodobý finančný majetok	1 333 433	1 333 433	1 333 275	1 333 275
Obežný majetok	471 884	1 066 301	1 059 934	1 101 932
Zásoby	6 585	6 620	7 938	6 293
Pohľadávky, z toho	203 648	862 040	914 397	887 874
- zúčtované medzi subjektmi verejnej správy	185 371	852 308	903 303	874 945
- ostatné pohľadávky	18 277	9 732	11 094	12 929
Finančný majetok	261 651	197 641	137 599	207 765
Časové rozlíšenie	644	1 244	1 410	1 383
Aktíva Spolu	3 546 265	4 474 070	4 715 601	4 701 476

Štruktúra majetku (v eurách) – ZŠsMŠ

	2009	2010	2011	2012
Neobežný majetok	206 177	830 349	931 654	901 823
Dlhodobý nehmotný majetok	0	0	0	0
Dlhodobý hmotný majetok	206 177	830 349	931 654	901 823
Dlhodobý finančný majetok	0	0	0	0
Obežný majetok	32 046	32 353	32 406	33 036
Zásoby	86	6	0	0
Pohľadávky, z toho	0	394	294	536
- zúčtované medzi subjektmi verejnej správy	0	0	0	0
- ostatné pohľadávky	0	0	294	536
Finančný majetok	31 960	31 953	32 112	32 500
Časové rozlíšenie	0	0	0	131
Aktíva Spolu	238 223	862 702	964 060	934 990

Štruktúra majetku (v eurách) - obec + ZŠ s MŠ

	2009	2010	2011	2012
Neobežný majetok	3 279 914	4 236 874	4 585 911	4 499 984
Dlhodobý nehmotný majetok	0	0	0	0
Dlhodobý hmotný majetok	1 946 481	2 903 441	3 252 636	3 166 709
Dlhodobý finančný majetok	1 333 433	1 333 433	1 333 275	1 333 275
Obežný majetok	318 559	246 346	189 037	260 023
Zásoby	6 671	6 626	7 938	6 292
Pohľadávky, z toho	18 277	10 126	11 388	13 465
- zúčtované medzi subjektmi verejnej správy	0	0	0	0
- ostatné pohľadávky	18 277	10 126	11 388	13 465
Finančný majetok	293 611	229 594	169 711	240 266
Časové rozlíšenie	644	1 244	1 410	1 513
Aktíva Spolu	3 599 117	4 484 464	4 776 358	4 761 520



Viac ako 95% zdrojov obce je viazaných v dlhodobom majetku, čo jej nedáva veľký priestor na investičnú aktivitu. Hospodársky výsledok vypovedá o stabilnom využívaní zdrojov. Cudzie zdroje predstavovali za sledované obdobie najmä krátkodobé záväzky.

Rozloženie zdrojov (v eurách) - obec

	2009	2010	2011	2012
Vlastné zdroje	3 065 004	3 124 714	3 200 763	3 235 620
Fondy- vlastné imanie	3 065 004	3 124 714	3 200 763	3 235 620
Majetkové fondy- oceň. rozdiely	244 545	244 545	244 545	244 545
Finančné fondy	0	0	0	0
Výsledok hospodárenia z toho	2 820 459	2 880 169	2 956 218	2 991 075
- z minulých rokov	2 614 318	2 814 160	2 880 170	2 952 722
- za účtovné obdobie	206 141	66 009	76 048	38 353
Cudzie zdroje	229 996	216 033	49 229	27 882
Rezervy	7 434	7 868	10 165	8 886
Zúčtovanie medzi subjektmi verejnej správy	42 924	36 835	5 182	29
Dlhodobé záväzky	186	177	185	202

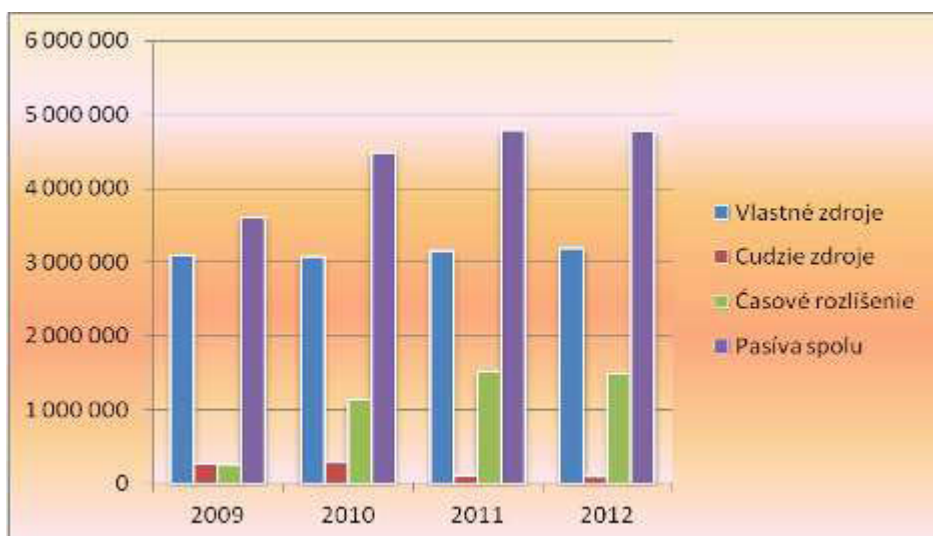
Krátkodobé záväzky	179 452	147 618	20 005	18 765
Bankové úvery - dlhodobé	0	23535	13 692	0
Časové rozlíšenie	251 265	1 133 323	1 465 609	1 437 974
Pasíva spolu	3 546 265	4 474 070	4 715 601	4 701 476

Rozloženie zdrojov (v eurách) – ZŠ s MŠ

	2009	2010	2011	2012
Vlastné zdroje	17 475	-52 207	-48 937	-50 866
Fondy - vlastné imanie	17 475	-52 207	-48 937	-50 866
Majetkové fondy- oceň.rozdiely	0	0	0	0
Finančné fondy	0	0	0	0
Výsledok hosp.z toho	17 475	-52 207	48 937	-50 866
- z minulých rokov	18 635	-24 858	-52 112	-49 672
- za účtovné obdobie	-1 160	-27 349	3 175	-1 194
Cudzie zdroje	220 748	914 909	962 737	936 969
Rezervy	2 370	27 935	20 768	26 084
Zúčtovanie medzi subjekt mi verejnej správy	185 329	852 308	903 502	874 945
Dlhodobé záväzky	17 542	780	332	399
Krátkodobé záväzky	15 507	33 886	38 135	35 541
Bankové úvery - dlhodobé	0	0	0	0
Časové rozlíšenie	0	0	50 260	48 887
Pasíva spolu	238 223	862 702	964 060	934 990

Rozloženie zdrojov (v eurách) - obec + ZŠ s MŠ

	2009	2010	2011	2012
Vlastné zdroje	3 082 437	3 072 507	3 151 826	3 184 753
Fondy- vlastné imanie	3 082 437	3 072 507	3 151 826	3 184 753
Majetkové fondy- oceň.rozdiely	244 545	244 545	244 545	244 545
Finančné fondy	0	0	0	0
Výsledok hosp.z toho	2 837 892	2 827 962	2 907 281	2 940 209
- z minulých rokov	2 632 911	2 789 302	2 828 058	2 903 050
- za účtovné obdobie	204 981	38 660	79 223	37 159
Cudzie zdroje	265 415	278 634	108 663	89 906
Rezervy	9 804	35 803	30 933	34 970
Zúčtovanie medzi subjekt mi verejnej správy	42 924	36 835	5 381	29
Dlhodobé záväzky	17 728	957	517	601
Krátkodobé záväzky	194 959	181 504	58 140	54 306
Bankové úvery - dlhodobé	0	23 535	13 692	0
Časové rozlíšenie	251 265	1 133 323	1 515 869	1 486 861
Pasíva spolu	3 599 117	4 484 464	4 776 358	4 761 520



Prehľad pohľadávok a záväzkov

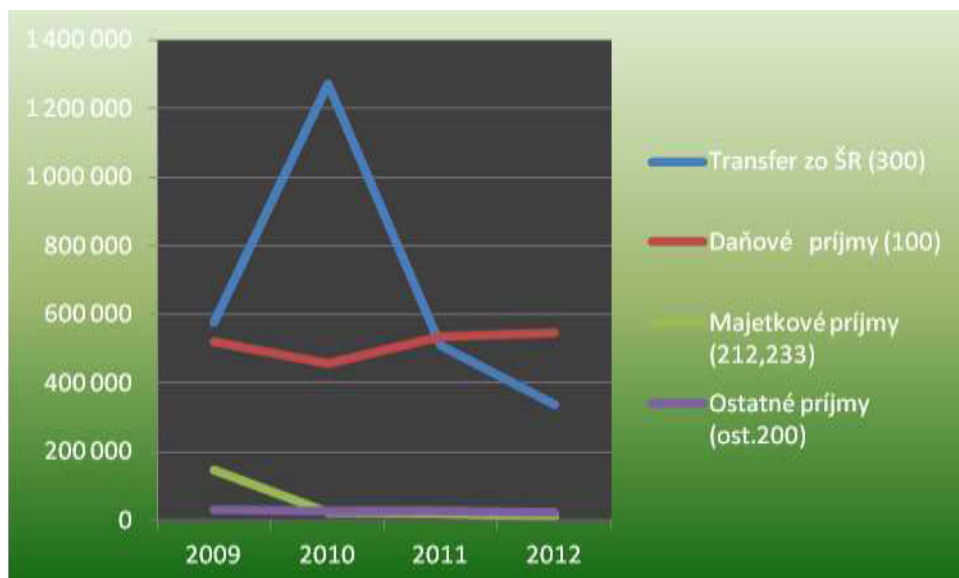
Obec má pohľadávky voči štátnemu rozpočtu vo forme nedaňových príjmov s vysokou pravdepodobnosťou úhrady, takže s nimi môže počítať a v rokoch 2010 a 2011 čerpala aj bankový úver na pokrytie 5% spolufinancovania pri realizácii projektov zo štrukturálnych fondov EÚ. Väčšina záväzkov obce je krátkodobého charakteru, a to najmä voči dodávateľom a zamestnancom vo forme miezd. Zvýšená hodnota pohľadávok a záväzkov v roku 2009 - 2011 zodpovedá zvýšenej hospodárskej aktivite obce. Obec si za posledné roky pravidelne vytvára aj dostatočnú rezervu, potrebnú pri realizácii veľkých investičných projektov.

Analýza príjmov a výdavkov

Príjmy obce z daní a majetku sa v priebehu posledných štyroch rokov stabilizovali. Priamy štátny transfer v roku 2009, 2010 a 2011 stúpol z dôvodu realizácie projektov zo štrukturálnych fondov a v poslednom roku poklesol, čo značí zvyšovanie nezávislosti obce od prostriedkov štátneho rozpočtu. Dokazuje to aj podiel na celkových príjmoch. Prevádzkové výdavky počas sledovaného obdobia sú stabilné a kapitálové výdavky kopírujú investičné aktivity obce.

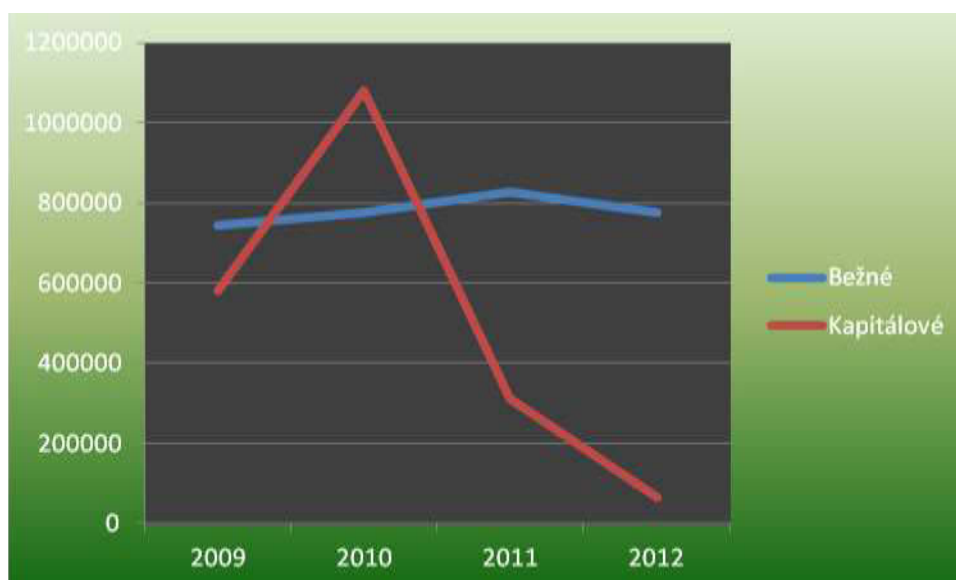
Štruktúra príjmov podľa zdrojov v eurách

	2009	2010	2011	2012
Transfer zo ŠR (300)	577 289	1 269 805	509 889	338 537
Daňové príjmy (100)	519 978	457 023	534 618	548 221
Majetkové príjmy (212, 233)	145 706	23 668	19 337	14 189
Ostatné príjmy (ost.200)	31 664	25 478	25 871	22 778
<i>Medzisúčet - príjmy</i>	<i>1 274 637</i>	<i>1 775 974</i>	<i>1 089 715</i>	<i>923 725</i>
Finančné operácie (400, 500)	100 067	115 571	70 587	4 384
Celkové príjmy	1 374 704	1 891 545	1 160 302	928 109



Štruktúra výdavkov v eurách

	2009	2010	2011	2012
Bežné	743 930	774 731	827 947	774 668
Kapitálové	579 108	1 079 672	312 302	65 899
<i>Bežné a kapitálové spolu</i>	<i>1 323 038</i>	<i>1 854 403</i>	<i>1 140 250</i>	<i>840 567</i>
Finančné operácie (spl. úveru)	0	0	15 669	13 692
Celkové výdavky	1 323 038	1 854 403	1 155 918	854 259



Analýza rozpočtového hospodárenia

Obec plnila schválený rozpočet uspokojivo, aj keď je zjavné neprečerpanie schválených finančných prostriedkov, ktoré boli navýšené pri úprave rozpočtu obce v jednotlivých rokoch.

Plnenie rozpočtovaných výdavkov EUR- obec

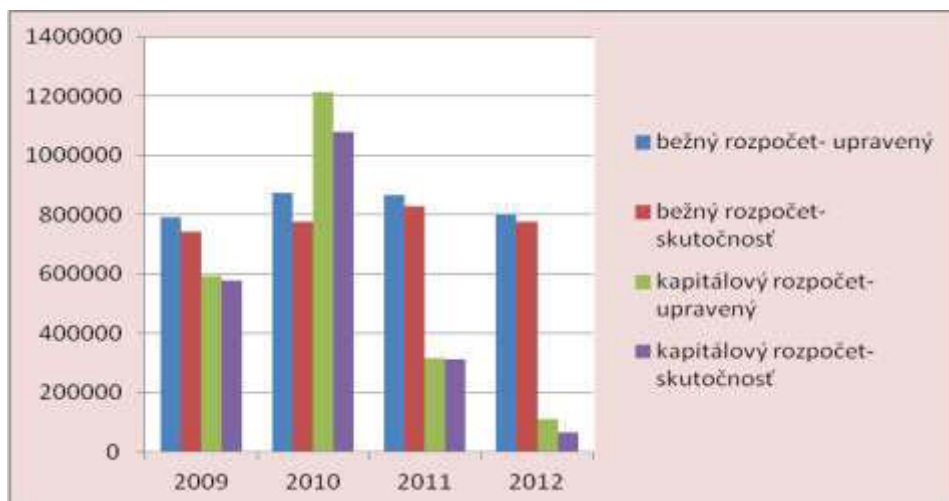
Výdavky	2009	2010	2011	2012
plnenie bežného rozpočtu	92,36%	83,92%	93,51%	92,99%
schválený /upravený	311 325/369 484	362 004/390 485	341 426/372 413	333 903/365 088
skutočnosť	341 246	327 686	348 241	339 496
plnenie kapitálového rozpočtu	97,58%	88,96%	98,59%	59,75%
schválený /upravený	221 237/573 047	1208 332/1 213 543	169 070/199102	92 400/110 285
skutočnosť	559 192	1 079 672	196 304	65 899

Plnenie rozpočtovaných výdavkov v EUR - ZŠsMŠ

Výdavky	2009	2010	2011	2012
plnenie bežného rozpočtu	95,42%	92,72%	97,15%	99,40%
schválený /upravený	372 171/422 005	432 149/482 137	426 700/493 778	418 858/437 777
skutočnosť	402 684	447 045	479 707	435 172
plnenie kapitálového rozpočtu	100%	100%	99,91%	100%
schválený /upravený	0/19 916	0	0/116 100	0
skutočnosť	19 916	0	115 998	0

Plnenie rozpočtovaných výdavkov v EUR - Spolu obec a ZŠsMŠ

Výdavky	2009	2010	2011	2012
plnenie bežného rozpočtu	93,99%	88,78%	95,58%	96,48%
schválený /upravený	683 466/791 489	794 153/872 622	768 126/866 191	752 761/802 865
skutočnosť	743 930	774 731	827 948	774 668
plnenie kapitálového rozpočtu	97,66%	88,96%	99,08%	59,75%
schválený /upravený	221 237/592 963	1208 332/1213543	169070/315 202	92 400/110 285
skutočnosť	579 108	1 079 672	312 302	65 899



Ukazovatele

Likvidita ako pomer peňazí a pohľadávok ku krátkodobým cudzím zdrojom dosiahla v roku 2010 a 2011 optimálne hodnoty, v roku 2011 a 2012 zvýšené hodnoty naznačujú prebytok okamžitých finančných prostriedkov dostupných na úhradu záväzkov.

Likvidita

	2009	2010	2011	2012
hodnota likvidity	1,59	1,32	3,11	4,67

Zadlženosť ako podiel cudzích zdrojov k aktívam dosiahla vyššie hodnoty v rokoch 2009 a 2010 z dôvodu realizácie veľkých investičných projektov, ale v rokoch 2011 a 2012 dosiahla zadlženosť minimálne hodnoty. Obec kryje svoj majetok výlučne z vlastných zdrojov. Podľa bilančného pravidla má obec z časového hľadiska vyvážené zdroje krytia.

Finančná stabilita

	2009	2010	2011	2012
zadlženosť	7,37 %	6,21 %	2,27 %	1,88 %

2 STRATEGICKÁ ČASŤ

2.1 Hlavné smery rozvoja

Obec Dolná Krupá pri výkone samosprávy podľa zákona č. 369/1990 Zb. o obecnom zriadení zabezpečuje najmä:

- úkony súvisiace s riadnym hospodárením s hnutelným a nehnuteľným majetkom obce a s majetkom vo vlastníctve štátu prenechaným obci do užívania,
- zostavuje a schvaľuje rozpočet obce a záverečný účet obce,
- rozhoduje vo veciach miestnych daní a miestnych poplatkov a vykonáva ich správu,
- usmerňuje ekonomickú činnosť v obci, stanovuje osobitné predpisy, vydáva súhlasy, záväzné stanoviská, stanoviská alebo vyjadrenia k podnikateľskej a inej činnosti právnických a fyzických osôb a k umiestneniu prevádzok na území obce, vydáva záväzné stanoviská v investičnej činnosti v obci,
- utvára účinný systém kontroly a vytvára vhodné organizačné, finančné, personálne a materiálne podmienky na jeho nezávislý výkon,
- zabezpečuje výstavbu a údržbu a vykonáva správu miestnych komunikácií, verejných priestranstiev, obecného cintorína, kultúrnych, športových a ďalších obecných zariadení, kultúrnych pamiatok, pamiatkových území a pamätihodností obce,
- zabezpečuje verejnoprospešné služby, najmä nakladanie s komunálnym odpadom a drobným stavebným odpadom, udržiavanie čistoty v obci, správu a údržbu verejnej zelene a verejného osvetlenia, zásobovanie vodou, odvádzanie odpadových vôd, nakladanie s odpadovými vodami zo žump a miestnu verejnú dopravu,
- vytvára a chráni zdravý spôsob života a práce obyvateľov obce, chráni životné prostredie, ako aj vytvára podmienky na zabezpečenie zdravotnej starostlivosti, na vzdelávanie, kultúru, osvetovú činnosť, záujmovú umeleckú činnosť, telesnú kultúru a šport,
- plní úlohy na úseku ochrany spotrebiteľa^{5d}) a utvára podmienky na zásobovanie obce; určuje nariadením pravidlá času predaja v obchode, času prevádzky služieb a spravuje trhoviská,
- obstaráva a schvaľuje územnoplánovaciu dokumentáciu sídelných útvarov a zón, koncepciu rozvoja jednotlivých oblastí života obce, schvaľuje programy rozvoja bývania a spolupôsobí pri vytváraní vhodných podmienok na bývanie v obci,
- vykonáva vlastnú investičnú činnosť a podnikateľskú činnosť v záujme zabezpečenia potrieb obyvateľov obce a rozvoja obce,
- zakladá, zriaďuje, zrušuje a kontroluje podľa osobitných predpisov svoje rozpočtové a príspevkové organizácie, iné právnické osoby a zariadenia,
- organizuje miestne referendum o dôležitých otázkach života a rozvoja obce,
- zabezpečuje verejný poriadok v obci; nariadením môže ustanoviť činnosti, ktorých vykonávanie je zakázané alebo obmedzené na určitý čas alebo na určitom mieste,
- zabezpečuje ochranu kultúrnych pamiatok v rozsahu podľa osobitných predpisov⁶) a dbá o zachovanie prírodných hodnôt,
- plní úlohy na úseku sociálnej pomoci v rozsahu podľa osobitného predpisu
- vykonáva osvedčovanie listín a podpisov na listinách,
- vedie obecnú kroniku v štátnom jazyku, prípadne aj v jazyku národnostnej menšiny.

Na základe analýzy súčasného stavu obce, analýzy realizovaných projektov, SWOT analýzy, určených hlavných faktorov rozvoja a na základe hlavných funkcií, ktoré plní samosprávna obec, **globálnym cieľom** Plánu hospodárskeho rozvoja a sociálneho rozvoja obce Dolná Krupá je, aby sa

obec Dolná Krupá rozvíjala tak, aby vytvárala imidž zdravej a perspektívnej obce so zvyšujúcou sa kvalitou života jej obyvateľov, prostredníctvom jej zatriaktívnenia pre návštevníkov, podnikateľov, obyvateľov i potenciálnych partnerov a vytvárala podmienky pre harmonický a rovnomerný rozvoj územia, v súlade s ochranou životného prostredia, pri udržateľnom využívaní kultúrnych, historických a prírodných hodnôt obce.

2.2 Ciele a priority

Dosiahnutie globálneho cieľa obec zabezpečí realizáciou **špecifických cieľov**:

1. vytvorením podmienok pre rozvoj malého a stredného podnikania (najmä v oblasti vidieckeho cestovného ruchu) s využívaním prírodného, historického a kultúrneho potenciálu obce,
2. zlepšením stavu miestnej infraštruktúry,
3. zlepšovaním životného prostredia,
4. prípravou kvalifikovaných ľudských zdrojov v súlade s potrebami podnikateľskej praxe v regióne.

Hlavnými prioritami pre rozvoj obce Dolná Krupá v rokoch 2014 - 2020 sú:

Priorita č. 1: Podpora hospodárskeho rastu obce

Priorita sa zameriava na:

- podporu kontinuálneho, konkurencieschopného, trvalo udržateľného ekonomického rastu, rozvoja malého a stredného podnikania a rozvoja cestovného ruchu v súlade s Územným plánom obce a s dôrazom na vysokú kvalitu poskytovaných služieb pri využití prírodného, historického a kultúrneho dedičstva obce,
- vytváranie príťažlivého podnikateľského prostredia pre každého investora,
- vytvorenie prostredia pre rozvoj inovačných aktivít.

Priorita č. 2: Rozvoj a obnova obce

Priorita sa zameriava na:

- rekonštrukciu obecnej infraštruktúry moderných štandardov s trvalo udržateľným rozvojom a s minimálnou ekologickou záťažou,
- podporu trvalo udržateľného ekonomického a sociálneho rozvoja obce pomocou obnovy a ďalšieho rozvoja kvality školstva, sociálnych služieb, kultúry a športu, resp. kvality infraštruktúry podporujúcej tieto špecifické oblasti.

Priorita č. 3: Kvalitné životné prostredie na vidieku a rozvinutá environmentálna infraštruktúra

Priorita sa zameriava predovšetkým na:

- podporu modernizácie parkov, verejných priestranstiev, oddychovo-rekreačných zón,
- dobudovanie environmentálnej infraštruktúry v oblasti odpadového hospodárstva,
- realizáciu opatrení na zabezpečenie ochrany pred povodňami,
- zabezpečenie ochrany zdravia obyvateľstva, ako aj na zachovanie, ochranu a obnovu prírodného prostredia obce so zreteľom na trvalo udržateľný rozvoj vidieka.

Priorita č. 4: Príprava a rozvoj kvalifikovaných ľudských zdrojov

Cieľom priority je:

- vytváranie motivujúcich podmienok pre rozvoj potenciálu ľudských zdrojov rešpektujúc potreby trhu,
- na základe celoživotného a ďalšieho vzdelávania obyvateľov obce zvýšiť ich uplatnenie na modernom domácom a zahraničnom trhu práce ponukou kvalifikovanej a flexibilnej pracovnej sily, ktorá má požadované odborné vedomosti a zručnosti, podporené počítačovou gramotnosťou, čo bude mať vplyv na zníženie nezamestnanosti v obci.

Stanovené priority sú v súlade s prioritami Programu sociálneho rozvoja a hospodárskeho rozvoja Trnavského samosprávneho kraja na roky 2009-2015.

2.3 Rozvojová stratégia obce

Presun kompetencií na nižšie samosprávne celky v rámci reformy verejnej správy na základe Zákona č. 416/2001 Z. z. o prechode niektorých pôsobností z orgánov štátnej správy na obce a vyššie územné celky, vo svojom článku I § 2 definuje prechod určitých kompetencií do pôsobností obce. Na úseku regionálneho rozvoja prešli do pôsobnosti obcí nasledujúce kompetencie:

- Vykonávanie stratégie regionálneho rozvoja,
- Vypracúvanie programov hospodárskeho a sociálneho rozvoja,
- Koordinovanie spolupráce právnických osôb pri vypracúvaní programov rozvoja obcí.

Na zákon č. 416/2001 Z. z. nadväzuje zákon č. 539/2008 Z. z. o podpore regionálneho rozvoja, ktorý stanovuje základnú štruktúru Programu hospodárskeho rozvoja a sociálneho rozvoja obce. Ten pozostáva z analýzy hospodárskeho a sociálneho prostredia obce, ustanovenia základných smerov jej rozvoja v podobe priorít, opatrení a projektových zámerov. Je to strednodobý rozvojový dokument obce, ktorý je vypracovaný v súlade s cieľmi a prioritami ustanovenými v národnej stratégii a zohľadňujúce ciele a priority ustanovené v programe hospodárskeho rozvoja a sociálneho rozvoja vyššieho územného celku, na území ktorého sa obec nachádza a je vypracovaný podľa záväznej časti územnoplánovacej dokumentácie obce.

Regionálna politika predstavuje aktívne ovplyvňovanie a koordináciu hospodárskych procesov v územných častiach štátu alebo väčšieho ekonomického priestoru. Snaží sa o ovplyvňovanie rozvoja veľkých územných celkov danej krajiny. Jej účastníkmi sú: štát a jeho orgány, ministerstvá a samosprávy územných celkov. V rámci regiónov vykonávajú vlastnú politiku rozvoja územia obce, ktoré pri tom využívajú princípy územného regionálneho marketingu.

V podmienkach malých obcí, ktorým chýbajú investície a hospodárstvo je rozvinuté na nízkej úrovni, sú tieto kompetencie jednou z možností ako naštartovať trvalo udržateľný rozvoj a využitie miestnych (historických, kultúrnych a prírodných) zdrojov rozvoja na posilnenie a rozvoj hospodárstva, sociálnej a kultúrnej základne, na vznik nových podnikateľských aktivít a pracovných príležitostí, čím sa dosiahnu vyššie príjmy, na základe čoho sa zlepší kvalita života obyvateľstva.

Plán hospodárskeho rozvoja a sociálneho rozvoja obce Dolná Krupá je programový dokument vypracovaný na obdobie siedmich rokov, v ktorom sú jasne vymedzené hlavné problémy, ktoré sú pre hospodársky a sociálny rozvoj územia spoločné a vytýčenie opatrení, prispeje k riešeniu týchto problémov.

Cieľom Plánu bolo sformulovať takú predstavu o smerovaní obce, ktorá vyjadruje ekonomické a sociálne záujmy jej občanov a je v súlade so strategickými cieľmi a prioritami štátu, vyššieho územného celku, záujmami ochrany prírodného, historického a kultúrneho dedičstva. Je v súlade aj s princípmi vytvoriť atraktívnu a bezpečnú obec s dobrým životným prostredím. Jeho poslaním je zabezpečiť kontinuitu rozvoja obce bez ohľadu na politickú príslušnosť štatutárneho zástupcu obce a obecného zastupiteľstva.

Plán je otvorený dokument, ktorý by sa mal pravidelne písomne dopĺňať a aktualizovať, podľa vopred stanovených pravidiel, potrieb obyvateľov obce, jeho návštevníkov a potenciálnych investorov, s cieľom v maximálnej možnej miere zvýšiť životnú úroveň obyvateľov obce a uspokojiť ich potreby a požiadavky.

Rozvojová stratégia je vypracovaná v súlade s prioritami **Pozičného dokumentu Európskej komisie k Partnerskej dohode a programom SR na roky 2014 – 2020**. Pozičný dokument predkladá pohľad Európskej komisie na identifikáciu hlavných rozvojových potrieb a výber tematických priorít, ktoré by mali byť financované v rámci fondov Spoločného strategického rámca EÚ v podmienkach SR a vytvára základ pre proces negociácií s Európskou komisiou k Partnerskej dohode a programom SR na roky 2014 - 2020, ako hlavného programového dokumentu na nové programové obdobie.

Dôležitým prvkom reformy politiky súdržnosti EÚ je koncentrácia zdrojov z budúcich fondov EÚ na obmedzené množstvo priorít s jasnými výsledkami. Fondy EÚ je potrebné nasmerovať na financovanie priorít s najväčším potenciálom rastu, viac využívať návratné finančné zdroje a národné financovanie. Z pohľadu Európskej komisie je najúčelnejšie využiť fondy Spoločného strategického rámca EÚ na podporu týchto oblastí:

a) Podnikateľské prostredie priaznivé pre inovácie

- ***Zlepšiť inovačnú schopnosť a konkurencieschopnosť podnikov s cieľom zvýšiť pridanú hodnotu a stimulovať rast a tvorbu pracovných miest*** (Malé a stredné podniky (MSP) sú hlavným zdrojom tvorby pracovných miest. Prioritou by malo byť zvyšovanie konkurencieschopnosti a udržateľnosti MSP vrátane tých, ktoré pôsobia vo vidieckych oblastiach, a podnikov pôsobiacich v poľnohospodárstve, potravinárskom a vodohospodárskom sektore).
- ***Zlepšiť výkonnosť v oblasti výskumu a inovácií vrátane kvality vyššieho vzdelávania a zvýšiť objem súkromných investícií do výskumu a inovácií*** (Je potrebné zamerať sa na vytváranie podnikateľského prostredia podporujúceho inovácie s cieľom stimulovať súkromné výskumné a inovačné (VaI) činnosti a zlepšiť prenos poznatkov medzi verejným a súkromným sektorom. zamerať sa na efektívny prenos poznatkov a technológií, mobilizáciu inovačných prepojení, rozvoj klastrov, šírenie a prijímanie nových technológií, rozvoj prístupu k rizikovému kapitálu a pôžičkám za úvery a vzdelávanie odborníkov pre príslušné sektory).
- ***Rozvíjať elektronické hospodárstvo a podporovať prístup v oblastiach, kde neexistuje trh, a zavádzanie informačno-komunikačné technológie (IKT)*** (Zlepšenie prístupu k IKT by sa malo zameriavať na investície do sietí zabezpečujúcich prístup novej generácie (PNG). Podpora rozvoja a využívania elektronického obchodu a elektronických služieb medzi podnikmi, ako aj elektronickej verejnej správy a riešení elektronického obstarávania zlepši podnikateľské prostredie).
- ***Zlepšiť ekonomické prostredie vo vidieckych oblastiach vrátane súvisiacej infraštruktúry*** (Vzhľadom na výrazné územné disparity existujúce na Slovensku bude potrebné vynaložiť úsilie zamerané na podporu konkurencieschopnosti na regionálnej úrovni. Podpora podnikania a ekonomickej diverzifikácie vo vidieckych oblastiach bude možno vyžadovať aj vybudovanie alebo zdokonalenie základnej miestnej infraštruktúry a služieb, ktoré sú predpokladom rastu a tvorby nových pracovných príležitostí (napr. vybudovať spoločné zariadenia pre vidiecky cestový ruch, zabezpečiť marketing miestnych výrobkov, atď.).

b) Infraštruktúra pre hospodársky rast a tvorbu pracovných miest

- ***Zlepšiť dostupnosť a udržateľné druhy dopravy*** (Riadne naplánovaná moderná dopravná infraštruktúra zlepšuje dostupnosť a prepojenosť regiónov a zvyšuje ich atraktivnosť pre investorov a tým kladie základy pre vyššiu konkurencieschopnosť, podnikateľský rozvoj a hospodársky rast a pre vytváranie nových pracovných miest).

c) Rast ľudského kapitálu a zlepšenie účasti na pracovnom trhu

- ***Posilňovať všetky úrovne vzdelávania s cieľom zvýšiť jeho kvalitu a význam pre pracovný trh*** (Zlepšovanie kvality vzdelávania na všetkých úrovniach. Odborná príprava a účasť na celoživotnom vzdelávaní, najmä nekvalifikovaných a starších osôb, môžu pomôcť pri prekonávaní problémov vedúcich k nesúladu medzi výsledkami vzdelávania a potrebami pracovného trhu).
- ***Zlepšiť prístup k zamestnanosti a integrovať ohrozené skupiny do pracovného trhu***
- ***Zvýšiť účasť mladých ľudí na pracovnom trhu***
- ***Podporovať sociálnu integráciu marginalizovaných rómskych komunít***

d) Udržateľné a efektívne využívanie prírodných zdrojov

- ***Podpora prechodu na energeticky efektívne nízkouhlíkové hospodárstva*** (Racionálne hospodárenie so zdrojmi je jednou z najdôležitejších ekonomických a environmentálnych výziev. Efektívne využívanie zdrojov zlepšuje konkurencieschopnosť a poskytuje príležitosť pre vznik nových pracovných miest, a súčasne chráni prírodné zdroje. Dôraz sa musí kládať na zvyšovanie energetickej účinnosti, najmä vo verejných budovách a MSP a pod.).
- ***Ochrana životného prostredia, prispôbenie sa zmene klímy a lepšie hospodárenie s prírodnými zdrojmi*** (Zlepšenie hospodárenia v sektore odpadových vôd a tuhého odpadu).

e) Moderná a odborná verejná správa

- ***Reformovať verejnú správu s cieľom zlepšiť kvalitu verejných služieb, efektívnosť verejných výdavkov a podporovať podnikateľsky priaznivé prostredie*** (Podpora komplexnej reformy verejnej správy, pričom prioritou by mali byť opatrenia zvyšujúce kvalitu verejných služieb, zlepšujúce riadenie ľudských zdrojov. Zlepšenie správy daní, boj proti korupcii a posilňovanie efektívnosti a nezávislosti súdnictva a polície môžu výrazne prispieť k vytvoreniu lepšieho podnikateľského prostredia).

PHSR obce je vypracovaný v súlade s platnými dokumentmi:

- Národná stratégia regionálneho rozvoja SR 2020/30, ktorá má za cieľ integrovaným a výsledkovo orientovaným prístupom k regionálnemu rozvoju a na základe využitia vnútorného potenciálu regiónov zvýšiť do roku 2030 adaptabilitu, konkurencieschopnosť a výkonnosť regiónov pri súčasnom zvyšovaní kvality života ich obyvateľov a pri rešpektovaní princípov trvalo udržateľného rozvoja;
- Stratégiou rozvoja cestovného ruchu do roku 2020, ktorá má za cieľ zvyšovať konkurencieschopnosť cestovného ruchu pri lepšom využívaní potenciálu, so zámerom vyrovnávania regionálnych disparít a tvorby nových pracovných príležitostí;
- Programom Zdravie 2020, ktorý má za cieľ výrazne zlepšiť zdravie obyvateľov, znížiť nerovnosti v oblasti zdravia, posilniť verejné zdravie a podporiť dialóg o zdraví naprieč ostatnými rezortmi;
- Agendou Európa 2020, ktorej prioritou je dosiahnutie rastu, ktorý je: inteligentný – prostredníctvom efektívnejšieho investovania do vzdelávania, výskumu a inovácií; udržateľný – vďaka prechodu na nízko uhlíkové hospodárstvo a zameraniu sa na

konkurencieschopné odvetvia priemyslu a inkluzívny – s veľkým dôrazom na tvorbu pracovných miest a zmiernenie chudoby;

- Programom sociálneho rozvoja a hospodárskeho rozvoja Trnavského samosprávneho kraja na roky 2009 - 2015.

Globálny cieľ a špecifické ciele Plánu hospodárskeho rozvoja a sociálneho rozvoja obce Dolná Krupá na roky 2014 - 2020 konkrétne napĺňajú celkový cieľ regionálneho rozvoja tým, že vytvorením tohto významného strategického dokumentu sa na miestnej úrovni vytvoria podmienky pre implementáciu projektov na zvýšenie vybavenosti územia zariadeniami občianskej infraštruktúry s ohľadom na zabezpečenie ich dostupnosti a kvality poskytovaných služieb. Projektové zámery realizované v súlade s PHSR obce sú orientované na tvorbu strategických, politických, infraštruktúrnych a trhových podmienok, ktoré podporia úspešnosť a efektívnosť investícií malých a stredných podnikateľov a zvýšia konkurenčnú schopnosť obce.

PHSR obce Dolná Krupá je základným nástrojom obce, ktorý určuje smer jej napredovania, pre plnenie strednodobých a dlhodobých cieľov, ktoré umožnia vytvárať spoločný produkt, poskytujúci kvalitné podmienky pre život všetkých jej občanov a návštevníkov pri rešpektovaní Územného plánu obce.

Tento strategicky významný dokument, ktorý je zameraný na reálne potreby a možnosti obce, posilní regionálny rozvoj tým, že stanovil postupy podporujúce miestne iniciatívy. Zároveň pomôže zvýšiť absorpčnú kapacitu regiónu (t.j. schopnosť čerpať prostriedky z fondov Európskej únie) pomocou podpory aktivít regionálnych a lokálnych rozvojových organizácií a cestou podpory prípravy strategicky významných projektov, ktoré budú pripravené na implementáciu.

3 PROGRAMOVÁ ČASŤ

3.1 Opatrenia a aktivity

Priorita č. 1: Podpora hospodárskeho rastu obce

V rámci Priority č.1 budú podporované dve opatrenia:

Opatrenie 1.1: Podpora rozvoja malého a stredného podnikania

Opatrenie 1.2: Budovanie a rekonštrukcia infraštruktúry cestovného ruchu

Pre realizáciu danej priority je potrebná finančná podpora približne vo výške 472 tis. Eur. Výsledkom podpory by malo byť vytvorenie nových pracovných miest a rozvoj vidieckeho cestovného ruchu v obci.

Opatrenie 1.1: Podpora rozvoja malého a stredného podnikania

Cieľom opatrenia je vytvoriť v obci podmienky pre ďalší rozvoj malých a stredných podnikateľov, čo priamo ovplyvní zvýšenie zamestnanosti v obci.

Príjemcami pomoci budú malí a strední podnikatelia, živnostníci a občania obce, pre ktorých sa na základe vytvorených nových prevádzok vytvoria nové pracovné príležitosti. Realizačným orgánom aktivít Opatrenia 1.1 budú súkromní podnikatelia.

Aktivity:

- podpora budovania malých prevádzok

Odporúčané projektové zámery:

- **Výstavba rodinných penziónov**, čím sa zvýšia ubytovacie kapacity pre návštevníkov obce a regiónu.

Opatrenie 1.2: Budovanie a rekonštrukcia infraštruktúry cestovného ruchu.

Cieľom opatrenia je zabezpečiť rozvoj podnikania v oblasti cestovného ruchu v súlade s Územným plánom obce, čo nepriamo ovplyvní zvýšenie zamestnanosti v oblasti služieb.

Príjemcom pomoci bude obec, ktorá svojimi aktivitami, pri využití prírodného a kultúrneho potenciálu obce, vytvorí podmienky pre rozvoj cestovného ruchu, na základe čoho sa zlepšia služby poskytované návštevníkom obce a vytvoria sa nové pracovné príležitosti v oblasti služieb v cestovnom ruchu. Realizačným orgánom aktivít Opatrenia 1.2 bude obec a súkromní podnikatelia.

Aktivity:

- rozvoj infraštruktúry cestovného ruchu

Odporúčané projektové zámery:

- **Vybudovanie relaxačnej zóny s detským ihriskom a športoviskom**, ktorá poskytne miesto pre oddych všetkým vekovým kategóriám, doplnená prvkami imobiiliáru vidieckeho charakteru. Obec predpokladá realizáciu zámeru prostredníctvom finančných prostriedkov z Operačného programu Kvalita životného prostredia.
- **Úprava zelene v rôznych častiach obce** doplnená o prvky drobnej architektúry dotvorí celkový ráz obce
- **Vybudovanie cyklistických trás a náučných chodníkov na regionálnej úrovni** v spolupráci s okolitými obcami (napr. v parku a lese pri kaštieli, Malokarpatská vínná cesta pri viniciach susediacich s lesnou časťou), čo zlepši turistické možnosti návštevníkov obce.
- **Podpora regionálneho turistického informačného centra**, ktoré sa bude starať o propagáciu regiónu, obce a rôznych kultúrnych a turistických akcií v obci tlačou propagačných letákov, bude vytvárať produkty cestovného ruchu a bude predávať služby cestovného ruchu v obci v regionálnom a nadregionálnom kontexte.

Priorita č. 2: Rozvoj a obnova obce

V rámci Priority č.2 budú podporované štyri opatrenia:

Opatrenie 2.1: Rozvoj lokálnej infraštruktúry

Opatrenie 2.2: Rozvoj sociálnej infraštruktúry

Opatrenie 2.3: Rozvoj kultúrnej infraštruktúry

Opatrenie 2.4: Rozvoj športovej infraštruktúry

Pre realizáciu opatrení danej priority je potrebná finančná podpora približne vo výške 3317 tis. Eur. Výsledkom podpory by malo byť zlepšenie stavu obecného majetku a miestnej infraštruktúry. Nakoľko sa nepredpokladá, že v programovacom období 2014 - 2020 bude Európska únia podporovať obnovu lokálnej infraštruktúry, obec bude musieť zábery z tejto priority realizovať väčšinou z vlastných finančných zdrojov a národných zdrojov – dotácie z ministerstiev a vyššieho územného celku. Výnimku tvorí sociálna infraštruktúra, kde sa bude obec uchádzať o získanie nenávratného finančného príspevku z Operačného programu Ľudské zdroje, zamestnanosť a inklúzia.

Opatrenie 2.1: Rozvoj lokálnej infraštruktúry

Cieľom opatrenia je prostredníctvom rozvoja lokálnej infraštruktúry zvýšiť príťažlivosť obce pre jej obyvateľov a návštevníkov, čím sa zlepšia životné podmienky a zvýši sa kvalita života obyvateľov v obci.

Príjemcom pomoci bude obec, ktorá realizáciou opatrenia prispeje k zlepšeniu stavu miestnej infraštruktúry. Realizačným orgánom aktivít Opatrenia 2.1 bude obec a súkromní investori.

Aktivity:

- Rekonštrukcia a budovanie technickej infraštruktúry v obci
- Vybudovanie inžinierskych sietí v nových stavebných lokalitách

Odporúčané projektové zábery:

- **Rekonštrukcia miestnych komunikácií** (napr. ul. Krátka, časť ul. Podhájska, atď.) - zvýši sa bezpečnosť všetkých účastníkov cestnej premávky v obci a zlepši sa celkový

vzhľad obce za podmienok neustáleho znižovania negatívnych dopadov dopravy na životné prostredie.

- **Rekonštrukcia jestvujúcich a dobudovanie chýbajúcich chodníkov** (napr. ul. Dolný Chríb, Hoštáky a iné) - zvýši sa bezpečnosť chodcov pohybujúcich sa v obci.
- **Rekonštrukcia mostu na miestnej komunikácii** (most na Školskej ulici).
- **Rekonštrukcia verejného osvetlenia - led svietidiel** - výmenou zastaraných svietidiel sa zníži energetická náročnosť verejného osvetlenia.
- **Dobudovanie bytového domu** - nové bytové možnosti zabránia odlivu mladých ľudí do miest.
- **Vybudovanie inžinierskych sietí pre individuálnu bytovú výstavbu** – blízkosť krajského mesta Trnava zabezpečí prílev ľudí do obce, ktorí uprednostňujú bývanie v zdravšom vidieckom prostredí.

Opatrenie 2.2: Rozvoj sociálnej infraštruktúry

Cieľom opatrenia je cez rozvoj sociálnej infraštruktúry poskytnúť seniorom v obci kvalitné služby v období, keď sú odkázaní na pomoc druhých.

Príjemcom pomoci bude obec, ktorá realizáciou opatrenia prispeje k zlepšeniu stavu obecného majetku v oblasti sociálnej infraštruktúry, čo vytvorí podmienky pre zabezpečenie pomoci odkázaným občanom. Realizačným orgánom aktivít Opatrenia 2.2 bude obec.

Aktivita:

- rozvoj sociálnej infraštruktúry vybudovaním denného stacionáru

Odporúčané projektové zámery:

- **Vybudovanie denného stacionáru** pre plnoleté osoby odkázané na pomoc iných osôb, sociálne poradenstvo a pod.

Opatrenie 2.3: Rozvoj kultúrnej infraštruktúry

Cieľom opatrenia je cez rozvoj kultúrnej infraštruktúry zabezpečiť zachovanie ľudových tradícií, remesiel a kultúrneho dedičstva.

Príjemcom pomoci bude obec, ktorá realizáciou opatrenia prispeje k zlepšeniu stavu obecného majetku v oblasti kultúrnej infraštruktúry, čo umožní rozvoj kultúry v rôznych umeleckých smeroch v obci. Realizačným orgánom aktivít Opatrenia 2.4 bude obec.

Aktivita:

- rozvoj kultúrnej infraštruktúry rekonštrukciou kultúrnych zariadení

Odporúčané projektové zámery:

- **Rekonštrukcia budovy kultúrneho strediska vrátane obnovy vnútorného a materiálneho vybavenia** - rekonštrukcia strechy, zateplenie fasády, výmena okien vrátane obnovy vnútorného interiéru a materiálneho vybavenia.

Opatrenie 2.4: Rozvoj športovej infraštruktúry

Cieľom opatrenia je cez rozvoj športovej infraštruktúry zabezpečiť aktívne trávenie voľného času deťom a mládeži a ostatným občanom obce zabezpečiť možnosť športového vyžitia po práci.

Príjemcom pomoci bude obec, ktorá realizáciou opatrenia prispeje k zlepšeniu stavu obecného majetku v oblasti športovej infraštruktúry a vytvorí športové podmienky pre všetky vekové kategórie obyvateľov obce. Realizačným orgánom aktivít Opatrenia 2.4 bude obec.

Aktivita:

- budovanie a rozvoj športovej infraštruktúry modernizáciou športových zariadení a ihrísk

Odporúčané projektové zámery:

- **Rekonštrukcia ihriska** – úprava zázemia ihriska (napr. oprava fasády, hydroizolácia budovy, oprava kabín športovcov, komplexná prestavba tribúny a iné.)

Priorita č. 3: Kvalitné životné prostredie na vidieku a rozvinutá environmentálna infraštruktúra

V rámci Priority č. 3 budú podporované dve opatrenia:

Opatrenie 3.1: Ochrana, zlepšenie a obnova životného prostredia

Opatrenie 3.2: Protipovodňové opatrenia

Pre realizáciu danej priority je potrebná finančná podpora približne vo výške 2 221 tis. Eur. Výsledkom podpory by malo byť zavedenie rozšíreného separovaného zberu, kompostovania a protipovodňových opatrení. Na realizáciu zámerov Opatrenia 3.1 sa bude obec snažiť získať finančné prostriedky z Európskeho fondu regionálneho rozvoja so spolufinancovaním obce. Na realizáciu zámerov Opatrenia 3.2 sa obec pokúsi získať dotáciu z Environmentálneho fondu.

Opatrenie 3.1: Ochrana, zlepšenie a obnova životného prostredia

Cieľom opatrenia je naplánovanými aktivitami dosiahnuť ozdravenie životného prostredia a hospodárnejšie nakladanie s odpadmi.

Príjemcami pomoci bude obec, ktorá na základe realizácie jednotlivých aktivít opatrenia zlepší životné podmienky obyvateľov obce. Realizačným orgánom aktivít Opatrenia 3.1 bude obec.

Aktivita:

- rozšírenie zložiek triedeného komunálneho odpadu a bioodpadu

Odporúčané projektové zámery:

- **Vybudovanie zberného dvora pre rozšírenie separovaného zberu** na viac komodít (napr. kov, textilie a obuv) - zmenší sa obsah tuhého komunálneho odpadu

vyvázaného na skládku a znížia sa náklady obce na zabezpečenie tejto služby pre obyvateľov obce.

- **Vybudovanie obecnej kompostárne, resp. vzdelávanie občanov v oblasti domáceho kompostovania** - zmenší sa obsah biologicky rozložiteľného odpadu vyvázaného na verejnú skládku.
- **Využitie obnoviteľných zdrojov energie v obecných budovách** - zníži sa energetická náročnosť budov.

Opatrenie 3.2: Protipovodňové opatrenia

Cieľom opatrenia je preventívnymi aktivitami zabrániť možným povodňami v obci.

Príjemcami pomoci bude obec, ktorá na základe realizácie jednotlivých aktivít urobí preventívne protipovodňové opatrenia, čím ochráni obyvateľov obce pred živelnými pohromami. Realizačným orgánom aktivít Opatrenia 3.2 bude obec.

Aktivity:

- realizovať činnosti súvisiace s ochranou proti povodňami

Odporúčané projektové zámery:

- **Rekonštrukcia a dobudovanie dažďovej kanalizácie** pre odvádzanie povrchových vôd - postupné vybudovanie vpustí na miestnych komunikáciách.
- **Realizácia protipovodňových opatrení v intraviláne a extraviláne obce** – realizáciou opatrení sa zabráni škodám spôsobenými silnými dažďami.

Priorita č. 4: Príprava a rozvoj kvalifikovaných ľudských zdrojov

V rámci Priority č. 4 budú podporované dve opatrenia:

Opatrenie 4.1: Podpora celoživotného vzdelávania

Opatrenie 4.2: Budovanie informačnej spoločnosti

Pre realizáciu danej priority je potrebná finančná podpora približne vo výške 118,8 tis. Eur. Na realizáciu zámerov sa bude obec snažiť získať finančné prostriedky na Opatrenie 4.1 z Európskeho sociálneho fondu so spolufinancovaním obce a na Opatrenie 4.2 z dotácií ministerstva školstva alebo financií.

Opatrenie 4.1: Podpora celoživotného vzdelávania

Cieľom opatrenia je v súčinnosti s príslušným úradom práce a vzdelávacími organizáciami poskytujúcimi vzdelávanie v oblasti celoživotného vzdelávania poskytnúť možnosti obyvateľov obce na rekvalifikáciu.

Príjemcami pomoci budú obyvatelia obce, ktorí si budú zlepšovať svoje vedomosti a zručnosti na základe ďalšieho vzdelávania v profesiách vyhľadávaných na súčasnom trhu práce. Realizačným orgánom aktivít Opatrenia 4.1 bude obec ako partner vzdelávacej inštitúcie alebo mimovládnej organizácie organizujúcej vzdelávacie aktivity.

Aktivita:

- podporovať zapojenie občanov obce do rôznych foriem ďalšieho vzdelávania

Odporúčané projektové zámery:

- **Vytváranie podmienok pre účasť obyvateľov obce na ďalšom vzdelávaní a rekvalifikačných kurzoch** na profesie požadované na modernom domácom a zahraničnom trhu práce.
- **Zabezpečiť vzdelávanie pre pracovníka obce pre poradenstvo v oblasti sociálnej práce**

Opatrenie 4.2: Budovanie informačnej spoločnosti

Cieľom opatrenia je zvýšiť počítačovú a internetovú gramotnosť .

Prijemcami pomoci budú občania obce, ktorí si zlepšia svoje vedomosti a zručnosti v oblasti informačných a komunikačných technológií. Realizačným orgánom aktivít Opatrenia 4.2 bude obec.

Aktivita:

- podporovať vzdelávanie v oblasti internetovej gramotnosti

Odporúčané projektové zámery:

- **Internetizácia obecnej knižnice** – zavedením internetu a elektronického spracovania agendy v knižnici sa zabezpečí zvýšenie internetovej gramotnosti obyvateľstva, ďalší spôsob získavania informácií, zavedie sa elektronický systém výpožičiek a napojenie na knižnice vyššieho významu.
- **Zlepšenie informačno – komunikačných technológií (IKT) samosprávy** – zabezpečí občanom obce lepšie služby

Nakoľko sa v obci nachádzajú objekty historického a kultúrneho významu, ktoré sú vlastníctvom štátu, je potrebné, aby pre celkový rozvoj obce v oblasti cestovného ruchu boli štátom rekonštruované objekty:

- Kaštieľ s kaštieľskym parkom,
- Mauzóleum Chotekovcov a jeho okolie.

4 REALIZAČNÁ ČASŤ

4.1 Inštitucionálne a organizačné zabezpečenie

Organizačné zabezpečenie

Vypracovaním Plánu hospodárskeho rozvoja a sociálneho rozvoja obce Dolná Krupá plní obec jeden zo základných princípov regionálnej politiky – princíp programovania.

Implementácia jednotlivých projektov si vyžaduje konkrétnych ľudí, ktorí budú viesť projekt od začiatku do konca. Projekty možno uskutočňovať vlastnými silami obce alebo za pomoci poradcov pre programové a finančné riadenie projektov. Práve prepojenie interných a externých nositeľov projektov urýchli proces realizácie stratégie, resp. môže prebiehať paralelne realizácia viacerých projektov naraz. Je však potrebné, aby existovala koordinačná skupina, ktorá bude dostatočne operatívna a zložená z ľudí verejného a súkromného sektora.

Obec Dolná Krupá má reálne skúsenosti s realizáciou investičných a neinvestičných projektov na podporu regionálneho rozvoja zo všetkých druhov finančných zdrojov. Realizácie projektov vyprofilovali v obci odborne zdatný projektový tím pracovníkov, pre úspešné riadenie projektov v budúcnosti.

Finančné zabezpečenie podpory regionálneho rozvoja a zdroje financovania

Jednotlivé projektové zámery obce budú uskutočňované na základe rozhodnutí obecného zastupiteľstva a podľa finančných možností a to z vlastných zdrojov a zo zdrojov domácich a zahraničných grantov, prípadne zo sponzorských príspevkov.

Na finančné zabezpečenie podpory regionálneho rozvoja možno použiť prostriedky:

- štátneho rozpočtu,
- štátnych fondov – dotácie,
- rozpočtu samosprávnych krajov,
- rozpočtu obcí – vlastné prostriedky,
- prostriedky fyzických osôb - sponzorský príspevok alebo dar,
- prostriedky iných právnických osôb - sponzorský príspevok alebo dar,
- úvery domácich bánk,
- úvery a príspevky medzinárodných organizácií.

Dôležitým doplnkovým zdrojom finančného zabezpečenia podpory regionálneho rozvoja môžu byť prostriedky nenávratného finančného príspevku zo štrukturálnych fondov Európskej únie Európskeho fondu regionálneho rozvoja a Európskeho sociálneho fondu.

Možnosť získať verejné finančné zdroje z rozpočtu Európskej únie a národného rozpočtu Slovenskej republiky je často previazaná na schopnosť obce spolufinancovať rozvojové projekty z vlastných zdrojov, prípadne zo zdrojov súkromných investorov. Prehľadné usporiadanie rozvojových zámerov umožní obci orientovať sa v škále dostupných podporných zdrojov, ako aj podmienok sprevádzajúcich získanie týchto zdrojov.

Pomoc zo štrukturálnych fondov je určená prevažne regiónom a oblastiam, ktoré vykazujú nízku úroveň hospodárskeho rozvoja. Podľa platných pravidiel Európskej únie sú

podporované tie regióny, ktoré zodpovedajú ekonomicky a geograficky stanoveným Cieľom štrukturálnej politiky. Územie Slovenskej republiky je z pohľadu absorpcie financií zo štrukturálnych fondov rozdelené na Ciele 1 až 3. Obec Dolná Krupá patrí do Cieľa 1 (regióny na úrovni NUTS III), ktorý predstavuje podporu regiónom, v ktorých podiel HDP na obyvateľa v priemere za posledné tri kalendárne roky dosiahla menej ako 75% priemeru členských štátov Európskej únie.

Prostriedky na financovanie navrhovaných aktivít pre regióny Cieľa 1 budú poskytované prevažne z:

- Európskeho fondu regionálneho rozvoja (ERDF);
- Európskeho sociálneho fondu (ESF);

V novom monitorovacom období 2014 – 2020 budú finančné prostriedky na projekty prideľované zo šiestich operačných programov:

1. **Operačný program Ľudské zdroje, zamestnanosť a inklúzia** bude zastrešovať oblasť zamestnanosti a sociálnej inklúzie, oblasť sociálna a oblasť vzdelávania. Riadiacim orgánom bude Ministerstvo práce sociálnych vecí a rodiny SR.
2. **Operačný program Kvalita životného prostredia** bude zastrešovať oblasť využívania prírodných zdrojov, oblasť ochrany pred povodňami, oblasť riadenia rizík odolnosti proti katastrofám a oblasť nízko uhlíkového hospodárstva. Riadiacim orgánom bude Ministerstvo životného prostredia SR.
3. **Operačný program Výskum a inovácie** Riadiacim orgánom bude Ministerstvo školstva, vedy, výskumu a športu SR.
4. **Operačný program Integrovaná infraštruktúra** bude zastrešovať oblasť železničnej, cestnej, vodnej a verejnej osobnej dopravy a oblasť informatizácie spoločnosti. Riadiacim orgánom bude Ministerstvo dopravy, výstavby a regionálneho rozvoja SR.
5. **Integrovaný regionálny operačný program** Riadiacim orgánom bude Ministerstvo pôdohospodárstva a rozvoja vidieka SR.
6. **Operačný program Efektívna verejná správa** Riadiacim orgánom bude Ministerstvo vnútra SR.

4.2 Monitorovanie a hodnotenie

Aby boli jednotlivé projektové zámery programového dokumentu obce realizované v súlade s princípmi efektívnosti a účinnosti vynakladania finančných prostriedkov je potrebné, aby na úrovni obce bola zriadená koordinačná komisia, ktorej úlohou bude monitorovať celkový proces implementácie stratégie a navrhovať, v prípade potreby, zmeny v realizácii strategických plánov, ich doplnenie, prípadne prípravu nových dokumentov potrebných pre napĺňanie globálneho cieľa obce.

4.3 Vecný a časový harmonogram realizácie aktivít

Priorita	Opatrenie	Aktivita	Realizácia v rokoch
Priorita 1: Podpora hospodárskeho rastu obce 472 tis. Eur	Opatrenie 1.1: Podpora pre rozvoj malého a stredného podnikania 110 tis. Eur	Výstavba rodinných penziónov	2014-2020
	Opatrenie 1.2: Budovanie a rekonštrukcia infraštruktúry cestovného ruchu. 362 tis. Eur	Vybudovanie relaxačnej zóny s detským ihriskom a športoviskom	2015 - 2016
		Úprava zelene v rôznych častiach obce	2015 - 2020
		Vybudovanie cyklistických trás a náučných chodníkov na regionálnej úrovni	2016 - 2020
		Podpora regionálneho turistického informačného centra	2016 - 2020
Priorita č. 2: Rozvoj a obnova obce 3 317 tis. Eur	Opatrenie 2.1: Rozvoj lokálnej infraštruktúry 2 750 tis. Eur	Rekonštrukcia miestnej komunikácie - ul. Krátka	2014
		Rekonštrukcia miestnej komunikácie - časť ul. Podhájiska	2014
		Rekonštrukcia miestnych komunikácií	2016-2020
		Rekonštrukcia chodníkov - ul. Dolný Chríb	2015
		Rekonštrukcia chodníkov - Hoštáky	2015
		Rekonštrukcia jestvujúcich a dobudovanie chýbajúcich chodníkov	2016 - 2020
		Rekonštrukcia mostu na miestnej komunikácii	2019
		Rekonštrukcia verejného osvetlenia – led svietidlá	2019
		Dobudovanie bytového domu	2015 - 2016
		Vybudovanie inžinierskych sietí pre individuálnu bytovú výstavbu	2014 - 2016
	Opatrenie 2.2: Rozvoj sociálnej infraštruktúry 300 tis. Eur	Vybudovanie denného stacionáru	2014 - 2016
	Opatrenie 2.4: Rozvoj kultúrnej infraštruktúry 217 tis. Eur	Rekonštrukcia budovy kultúrneho strediska vrátane obnovy vnútorného a materiálneho vybavenia	2015
	Opatrenie 2.4: Rozvoj športovej infraštruktúry 50 tis. Eur	Rekonštrukcia zázemia športového areálu	2018
Priorita č. 3: Kvalitné životné prostredie na vidieku a rozvinutá	Opatrenie 3.1: Ochrana, zlepšenie a obnova životného prostredia 1 491 tis. Eur	Vybudovanie zberného dvora pre rozšírenie separovaného zberu	2015 - 2017
		Vybudovanie obecnej kompostárne, resp. vzdelávanie občanov v oblasti domáceho kompostovania	2019 - 2020

Priorita	Opatrenie	Aktivita	Realizácia v rokoch
environ- mentálna infraštruktúra 2 221 tis. Eur		Využitie obnoviteľných zdrojov energie v obecných budovách	2019 - 2020
	Opatrenie 3.2: Protipovodňové opatrenia 730 tis.Eur	Rekonštrukcia a dobudovanie dažďovej kanalizácie	2014-2020
		Realizácia protipovodňových opatrení v intraviláne a extraviláne obce	2019 - 2020
Priorita č. 4: Príprava a rozvoj kvalifikovaných ľudských zdrojov 118,8 tis. Eur	Opatrenie 4.1: Podpora celoživotného vzdelávania 100,8 tis. Eur	Vytváranie podmienok pre účasť obyvateľov obce na ďalšom vzdelávaní a rekvalifikačných kurzoch (napr. opatrovateľstvo)	2014 - 2020
		Zabezpečiť vzdelávanie pre pracovníka obce pre poradenstvo v oblasti sociálnej práce	2014
	Opatrenie 4.2: Budovanie informačnej spoločnosti 18 tis. Eur	Internetizácia obecnej knižnice	2017
		Zlepšenie IKT samosprávy	2017 - 2019

5. FINANČNÁ ČASŤ

5.1 Finančné zabezpečenie opatrení a aktivít

5.1.1 Rozdelenie financií na priority a opatrenia v programovacom období 2014 - 2020 a časový harmonogram realizácie aktivít

Priorita	Opatrenie	Aktivita	Realizácia v rokoch	Oprávnené náklady spolu v tis. Eur	Verejné zdroje v tis. Eur	Súkromné zdroje v tis. Eur	
						Vlastné zdroje žiadateľa, pôžičky, úvery	Podnikateľia, súkromní investori a n.o.
				A=B+C+D	B	C	D
Priorita 1: Podpora hospodárskeho rastu obce 472 tis. Eur	Opatrenie 1.1: Podpora pre rozvoj malého a stredného podnikania 110 tis. Eur	Výstavba rodinných penziónov	2014-2020	110			110
	Opatrenie 1.2: Budovanie a rekonštrukcia infraštruktúry cestovného ruchu. 362 tis. Eur	Vybudovanie relaxačnej zóny s detským ihriskom a športoviskom	2015 - 2016	330	313,5	16,5	
		Úprava zelene v rôznych častiach obce	2015 - 2020	12		12	
		Vybudovanie cyklistických trás a náučných chodníkov na regionálnej úrovni	2016 - 2020	15		15	
		Podpora regionálneho turistického informačného centra	2016 - 2020	5		5	
Priorita č. 2: Rozvoj a obnova obce 3 317 tis. Eur	Opatrenie 2.1: Rozvoj lokálnej infraštruktúry 2 750 tis. Eur	Rekonštrukcia miestnej komunikácie - ul. Krátka	2014	105		105	
		Rekonštrukcia miestnej komunikácie - časť ul. Podhájska	2014	66		66	
		Rekonštrukcia miestnych komunikácií	2016-2020	350		350	
		Rekonštrukcia chodníkov - ul. Dolný Chrib	2015	75		75	
		Rekonštrukcia chodníkov - Hoštáky	2015	75		75	

Priorita	Opatrenie	Aktivita	Realizácia v rokoch	Oprávnené náklady spolu v tis. Eur	Verejné zdroje v tis. Eur	Súkromné zdroje v tis. Eur	
				A=B+C+D		Vlastné zdroje žiadateľa, pôžičky, úvery	Podnikateľia, súkromní investori a n.o.
		Rekonštrukcia jestvujúcich a dobudovanie chýbajúcich chodníkov	2016 - 2020	250		250	
		Rekonštrukcia mostu na miestnej komunikácii	2019	105		105	
		Rekonštrukcia verejného osvetlenia – led svietidlá	2019	220	209	11	
		Dobudovanie bytového domu	2015 - 2016	1 104			1 104
		Vybudovanie inžinierskych sietí pre individuálnu bytovú výstavbu	2014 - 2016	400			400
	Opatrenie 2.2: Rozvoj sociálnej infraštruktúry 300 tis. Eur	Vybudovanie denného stacionáru	2014 - 2016	300	285	15	
	Opatrenie 2.4: Rozvoj kultúrnej infraštruktúry 217 tis. Eur	Rekonštrukcia budovy kultúrneho strediska vrátane obnovy vnútorného a materiálneho vybavenia	2015	217	206,15	10,85	
	Opatrenie 2.4: Rozvoj športovej infraštruktúry 50 tis. Eur	Rekonštrukcia zázemia športového areálu	2018	50		50	
	Priorita č. 3: Kvalitné životné prostredie na vidieku a rozvinutá environmentálna infraštruktúra 2 221 tis. Eur	Vybudovanie zberného dvora pre rozšírenie separovaného zberu	2015 - 2017	302	286,9	15,1	
		Vybudovanie obecnej kompostárne, resp. vzdelávanie občanov v oblasti domáceho kompostovania	2019 - 2020	566	537,7	28,3	
		Využitie obnoviteľných zdrojov energie v obecných budovách	2019 - 2020	623	591,85	31,15	
	Opatrenie 3.2: Protipovodňové	Rekonštrukcia a dobudovanie dažďovej kanalizácie	2014-2020	30	28,5	1,5	

Priorita	Opatrenie	Aktivita	Realizácia v rokoch	Oprávnené náklady spolu v tis. Eur	Verejné zdroje v tis. Eur	Súkromné zdroje v tis. Eur	
				A=B+C+D		Vlastné zdroje žiadateľa, pôžičky, úvery	Podnikateľia, súkromní investori a n.o.
	opatrenia 730 tis.Eur	Realizácia protipovodňových opatrení v intraviláne a extraviláne obce	2019 - 2020	700	665	35	
Priorita č. 4: Príprava a rozvoj kvalifikovaných ľudských zdrojov 118,8 tis. Eur	Opatrenie 4.1: Podpora celoživotného vzdelávania 100,8 tis. Eur	Vytváranie podmienok pre účasť obyvateľov obce na ďalšom vzdelávaní a rekvalifikačných kurzoch (napr. opatrovateľstvo)	2014 - 2020	100		2,6	97,4
		Zabezpečiť vzdelávanie pre pracovníka obce pre poradenstvo v oblasti sociálnej práce	2014	0,8		0,8	
	Opatrenie 4.2: Budovanie informačnej spoločnosti 18 tis. Eur	Internetizácia obecnej knižnice	2017	5	4,75	0,25	
		Zlepšenie IKT samosprávy	2017 - 2019	13	12,35	0,65	
		Spolu		6 128,8	3 140,7	1 276,7	1 711,4

Dokumenty

Východiskom pri príprave Programu hospodárskeho rozvoja a sociálneho rozvoja obce Dolná Krupá na roky 2014 - 2020 boli nasledujúce strategické dokumenty:

- Partnerská dohoda SR na roky 2014 – 2020 (1. návrh)
- Pozičný dokument Komisie
- Stratégia EÚ pre podunajský región
- Program hospodárskeho rozvoja a sociálneho rozvoja Trnavského samosprávneho kraja 2009 - 2015.
- Územný plán obce Dolná Krupá a jeho dodatky
- Komunitný plán sociálnych služieb obce Dolná Krupá 2013 – 2020
- Program odpadového hospodárstva obce Dolná Krupá 2011 - 2015 s výhľadom do roku 2020
- Operačný program Ľudské zdroje, zamestnanosť a inklúzia (návrh 2)
- Operačný program Kvalita životného prostredia (návrh 3)
- Operačný program Integrovaná infraštruktúra (návrh 5)

Spracovateľ

Program hospodárskeho rozvoja a sociálneho rozvoja obce Dolná Krupá na roky 2014 – 2020 vypracoval: DYNÝ, s.r.o., Poprad