



Základné informácie:

názov projektu:	Vypracovanie program hospodárskeho a sociálneho rozvoja mesta Galanta
obstarávateľ:	Mesto Galanta
spracovateľ:	Regionálna rozvojová agentúra Galanta
odborní garanti stratégie rozvoja:	Ing. Judita Kamenárová, Alena Šumšalová, Ing. Ľudovít Kovács, RNDr. Lajos Tuba
finančná podpora:	Operačný program Základná infraštruktúra – Opatrenie 3.3 Budovanie a rozvoj inštitucionálnej infraštruktúry v oblasti regionálnej politiky



Tento projekt je spolufinancovaný Európskymi spoločenstvami



Obsah

1.	Úvod	3
2.	Ekonomické a sociálne východiská	7
2.1.	Sociálno-ekonomická analýza (audit zdrojov)	7
2.1.1	Rozvojový potenciál a ľudské zdroje	7
2.1.2	Ekonomika	35
2.1.3	Občianska vybavenosť	60
2.1.4	Vzdelávanie, kultúra a neziskový sektor	80
2.1.5	Životné prostredie	90
2.1.6	Prieskum verejnej mienky (analýza súčasného stavu)	94
2.2.	Analýza realizovaných opatrení a expertná SWOT analýza	106
2.2.1	Analýza realizovaných opatrení	106
2.2.2	Expertná SWOT analýza	108
3.	Rozvojová stratégia	110
3.1	Charakteristika súčasnej situácie	110
3.1.1	Charakteristika súčasného stavu – hospodárstvo a služby	110
3.1.2	Charakteristika súčasného stavu – spoločenský život	111
3.1.3	Charakteristika súčasného stavu – životné prostredie	112
3.1.4	Charakteristika súčasného stavu – verejná infraštruktúra	113
3.2	SWOT analýza	114
3.2.1	SWOT analýza hospodárstva mesta	114
3.2.2	SWOT analýza spoločenského života	115
3.2.3	SWOT analýza životného prostredia	116
3.2.4	SWOT analýza verejnej infraštruktúry	117
3.3	Brainstorming	117
3.3.1	Brainstorming o možnostiach rozvoja hospodárstva	117
3.3.2	Brainstorming o možnostiach rozvoja spoločenského života	119
3.3.3	Brainstorming o možnostiach zlepšenia stavu životného prostredia	122
3.3.4	Brainstorming o možnostiach rozvoja verejnej infraštruktúry	122
3.4	Vízia mesta v roku 2022	123
3.4.1	Vízia miestneho hospodárstva v roku 2022	123
3.4.2	Vízia spoločenského života v roku 2022	123
3.4.3	Vízia životného prostredia v roku 2022	123
3.4.4	Vízia verejnej infraštruktúry v roku 2022	123
3.5	Kľúčové disparity a hlavné smery rozvoja	124
3.5.1	Kľúčové disparity a hlavné smery rozvoja – hospodárstvo a služby	124
3.5.2	Kľúčové disparity a hlavné smery rozvoja – spoločenský život	124
3.5.3	Kľúčové disparity a hlavné smery rozvoja – životné prostredie	125
3.5.4	Kľúčové disparity a hlavné smery rozvoja – verejná infraštruktúra	126
3.6	Strategický plán mesta do roku 2016	126
3.6.1	Strategický plán rozvoja miestneho hospodárstva a služieb	126
3.6.2	Strategický plán rozvoja spoločenského života	128
3.6.3	Strategický plán zlepšenia stavu životného prostredia	131
3.6.4	Strategický plán rozvoja verejnej infraštruktúry	132
3.7	Akčné plány na roky 2008–2010	134
3.7.1	Akčné plány na roky 2008–2010 – hospodárstvo a služby	134
3.7.2	Akčné plány na roky 2008–2010 – spoločenský život	137
3.7.3	Akčné plány na roky 2008–2010 – životné prostredie	147
3.7.4	Akčné plány na roky 2008–2010 – verejná infraštruktúra	151
4.	Finančný plán strategického plánu	155
4.1	Finančný plán – hospodárstvo a služby	156
4.2	Finančný plán – spoločenský život	158
4.3	Finančný plán – životné prostredie	160
4.4	Finančný plán – verejná infraštruktúra	162
5.	Monitorovací a implementačný rámec stratégie	164
5.1	Inštitucionálne a organizačné zabezpečenie	164
5.2	Monitorovanie a hodnotenie	164
6.	Záver	166
	Prílohy	167
	Použitá literatúra	175



1. Úvod



Základné údaje o spracovaní rozvojového dokumentu

Základnou úlohou mesta Galanta je zabezpečiť všestranný rozvoj územia mesta a potrieb jeho obyvateľov. Podporným prostriedkom realizácie rozvojových aktivít a úloh mesta je dokument **Program hospodárskeho a sociálneho rozvoja mesta Galanta** (ďalej PHSR Galanta).

PHSR Galanta je základným programovým dokumentom podpory regionálneho rozvoja na lokálnej úrovni. Nadväzuje na príslušné strategické dokumenty a programové dokumenty podpory regionálneho rozvoja na národnej a regionálnej úrovni. Na národnej úrovni ide predovšetkým o Národný strategický referenčný rámec (NSRR), Program rozvoja vidieka (PRV) a operačné programy (OP) a na regionálnej úrovni ide o Program hospodárskeho a sociálneho rozvoja Trnavského samosprávneho kraja (PHSR TTSK). PHSR mesta bude slúžiť hlavne na zvýšenie účinnosti strategického plánovania a prípravy projektov v programovacom období 2007–2013 Slovenskej republiky.

Cieľmi PHSR mesta sú:

1. zabezpečiť prenesenie predstáv samosprávy, organizácií, podnikateľov a občanov, do rozvojového dokumentu,
2. zabezpečiť podkladový materiál k žiadostiam o finančnú podporu zo štátnych a európskych fondov pre mesto, podnikateľov a neziskové organizácie,
3. splniť povinnosť, ktorú ukladá mestu § 10 zákona č. 503/2001 Z.z. o podpore regionálneho rozvoja,
4. zvýšiť účinnosť strategického plánovania a prípravy projektov.

PHSR mesta Galanta obsahuje:

- analýzu hospodárskeho a sociálneho rozvoja na území mesta,
- hlavné problémy, potreby mesta, smery rozvoja a ciele,
- priority a opatrenia smerujúce k zabezpečeniu rovnováhy v rozvoji mesta,
- úlohy a prvoradé potreby v rozvoji technickej infraštruktúry, sociálnej infraštruktúry, starostlivosti o životné prostredie, vo vzdelávaní, v kultúre a v ďalších oblastiach rozvoja,
- návrh finančného a administratívneho zabezpečenia, resp. inštitucionálneho zabezpečenia indikátorov monitorovania a hodnotenia rozvoja mesta.

Program hospodárskeho a sociálneho rozvoja mesta Galanta bol vypracovaný podľa zákona NR SR č. 351/2004 Z.z. o podpore regionálneho rozvoja v zmysle uplatnenia princípov programovania, subsidiarity a partnerstva a v nadväznosti na § 10 zákona č. 503/2001 Z.z. o podpore regionálneho rozvoja. Rozvojový dokument bol vypracovaný v rámci realizácie projektu s názvom: Vypracovanie programu hospodárskeho a sociálneho rozvoja mesta Galanta. Financovanie projektu bolo podporené z Operačného programu Základná infraštruktúra – Opatrenie 3.3 Budovanie a rozvoj inštitucionálnej infraštruktúry v oblasti regionálnej politiky (číslo zmluvy: 2006–OPZI–33–TT–0102). Spracovateľom dokumentu bola Regionálna rozvojová agentúra Galanta. PHSR bol vypracovaný na základe metodiky, ktorú vydalo Ministerstvo výstavby a regionálneho rozvoja Slovenskej republiky.

Základná charakteristika mesta

- názov: Mesto Galanta
- rozloha: 33,913435 km²
- počet obyvateľov: 15 826
- hustota osídlenia: 466 obyvateľov/km²

Mesto sa člení na časti:

1. Galanta
2. Javorinka
3. Nebojsa
4. Hody

Územie mesta sa skladá z katastrálnych území:

1. Galanta
2. Hody
3. Nebojsa

tabuľka 1.1: Rozloha častí mesta Galanta

časť 1	Galanta	2 320,3731 ha
časť 2	Hody	593,1688 ha
časť 3	Nebojsa	477,8016 ha

zdroj: Mestský úrad Galanta

23.11.1990 – oddelené Matúškovo



Lokalizácia

Sídlný útvar Galanta patrí podľa regionálneho morfológického členenia do oblasti Podunajskej nížiny a celku Podunajskej roviny na juhozápadnom Slovensku. Z hľadiska základných morfoštruktúrnych krajinných oblastí mesta sa nachádza v oblasti širokých riečnych rovín a údolných nív. Územie má nečlenený, mierne zvlnený, väčšinou plochý povrch s celkovým spádom k juhu. Stred mesta má nadmorskú výšku 120–121 m n. m. a okraje mesta 118–119 m n. m.

Mesto leží 48°11'20" s. š., 17°43'35" v. d. a je obvodným mestom v Trnavskom kraji. Susedí s obvodmi Trnava, Hlohovec, Nitra, Komárno, Dunajská Streda a Senec.



Počet obyvateľov k 31. 12. 2006 15 826.

Mesto je jedným z kultúrnych, správnych a hospodárskych centier podunajského regiónu. Galanta sa nachádza 52 km východne od Bratislavy, hlavného mesta SR.

tabuľka 1.2: Základné charakteristiky mesta Galanta

Mesto Galanta	
názov obvodu	Galanta
názov kraja	Trnavský
štatút	mesto
PSČ	924 01
telefónne smerové číslo	031
prvá písomná zmienka o meste	1237
priemerná nadmorská výška.	118 m n. m.
celková výmera územia mesta	3 391,3435 ha
počet obyvateľov k 31.12.2006	15 826

zdroj: Mestský úrad Galanta

Profil mesta

Samospráva

Základnými orgánmi mesta Galanta sú:

- mestské zastupiteľstvo,
- primátor mesta.

Mestské zastupiteľstvo

Mestské zastupiteľstvo predstavuje zastupiteľský zbor mesta zložený z poslancov zvolených v priamych voľbách obyvateľmi mesta na funkčné obdobie štyroch rokov, ktorý má vyhradené právo rozhodovať o najdôležitejších veciach. Vo funkčnom období 2006–2010 má Mestské zastupiteľstvo v Galante 19 členov.

Primátor mesta

Primátor je predstaveným a zároveň najvyšším výkonným orgánom mesta. Je štatutárnym orgánom mesta v majetkovo-právnych a pracovno-právnych vzťahoch a správny orgánom v administratívnych vzťahoch. Funkcia primátora je verejnou funkciou, do ktorej je zvolený na funkčné obdobie štyroch rokov.



Komisie mestského zastupiteľstva

Komisie pôsobia ako stále, poradné, iniciatívne a kontrolné orgány. Sú zložené z poslancov mestského zastupiteľstva a ďalších osôb zvolených zastupiteľstvom.

Vo funkčnom období 2006–2010 fungujú pri Mestskom zastupiteľstve v Galante nasledovné komisie:

- ▶ komisia finančná a správy majetku,
- ▶ komisia investičnej výstavby, životného prostredia a kultúrnych pamiatok,
- ▶ komisia obchodu, služieb, cestovného ruchu a regionálneho rozvoja,
- ▶ komisia sociálno-zdravotná a bytová,
- ▶ komisia školstva,
- ▶ komisia športu a mládeže,
- ▶ komisia kultúry a medzimestských vzťahov,
- ▶ komisia dopravy a verejného poriadku,
- ▶ komisia legislatívno-právna,
- ▶ komisia na ochranu verejného záujmu.

Služby obyvateľom

Na Mierovom námestí sa nachádza mestský úrad s oddeleniami:

- ▶ právne oddelenie,
- ▶ personálny a mzdový útvar,
- ▶ organizačné oddelenie,
- ▶ oddelenie stavebného poriadku,
- ▶ finančné a majetkové oddelenie,
- ▶ oddelenie životného prostredia a investičnej výstavby,
- ▶ oddelenie podnikateľskej činnosti,
- ▶ oddelenie školstva, kultúry a športu,
- ▶ oddelenie sociálnych vecí, zdravotníctva a bytov,
- ▶ útvar informatiky.

Dokumenty mesta

Základná legislatíva

Samospráva mesta Galanta funguje na základe viacerých zákonov. K najzákladnejším patria:

- ▶ Zákon SNR č. 369/1990 Zb. o obecnom zriadení v znení neskorších predpisov,
- ▶ Zákon SNR č. 138/1991 Zb. o majetku obcí v znení neskorších predpisov,
- ▶ obce a mestá na Slovensku sa od roku 1990 rozvíjajú v duchu zákona o obecnom zriadení. Podľa mnohých odborníkov, ktorí detailne poznajú právne normy v oblasti obecného zriadenia, patrí práve slovenský zákon medzi najprogressivnejšie, striktné rozlišuje štátnu správu a samosprávu, ktorej umožnil pomerne vysoký stupeň nezávislosti a okrem toho určuje, že starostovia a primátori obcí a miest na Slovensku sú volení priamo občanmi,
- ▶ zákon o majetku obcí ustanovuje, ktoré veci prechádzajú z majetku Slovenskej republiky do vlastníctva miest a obcí a upravuje ich majetkové hospodárenie a postavenie.

Smernice mesta

Smernice upravujú vzťah mesta navonok. K najpoužívanejším smerniciam patria:

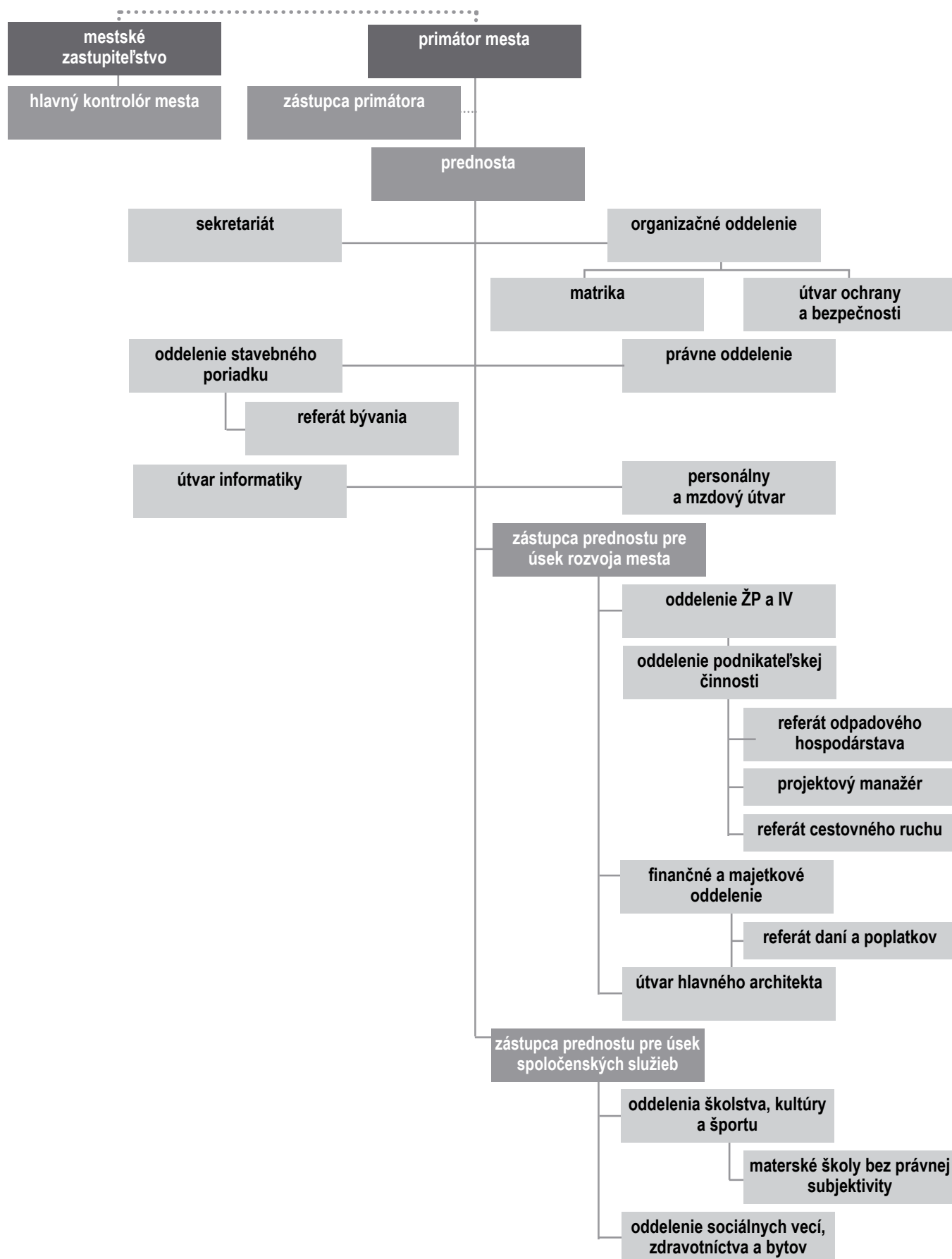
- ▶ Všeobecne záväzné nariadenia mesta Galanta pre oblasti ako napr. majetok mesta, dane a poplatky, sociálna starostlivosť, ochrana životného prostredia, odpadové hospodárstvo, poskytovanie dotácie z rozpočtu mesta, hospodárenie s bytmi, trhový poriadok atď.

Všeobecne záväzné nariadenia

Vo veciach územnej samosprávy a prenesenej štátnej správy môže mesto vydávať všeobecne záväzné nariadenia. Tieto nariadenia majú na území mesta silu zákona, z čoho vyplýva, že sú záväzné pre všetkých obyvateľov mesta, osoby podnikajúce na území mesta, ako aj pre všetky osoby nachádzajúce sa na území mesta. Nachádzajú sa na webovej stránke mesta www.galanta.sk.



obr. 1: Organizačná schéma mesta Galanta





2. Ekonomické a sociálne východiská

2.1 Sociálno-ekonomická analýza (audit zdrojov)

Analýza sa zameriava na identifikáciu hlavných disparít a rastového potenciálu v oblasti ekonomického rozvoja, ľudských zdrojov, poľnohospodárstva a rozvoja vidieka a základnej infraštruktúry.

2.1.1 Rozvojový potenciál a ľudské zdroje

Prírodné danosti

Mesto Galanta sa nachádza na juhozápadnom Slovensku, v severnej časti Podunajskej roviny, ktorá je časťou Podunajskej nížiny. Územie s rozlohou 3 391,3435 ha má nížinný charakter s vysokým podielom ornej pôdy a takmer žiadnou lesnatosťou. Na vzniku súčasného typu krajiny sa podieľala predovšetkým transportačná a akumulačná činnosť vody a vetra v mladšom geologickom období, keď boli postupne sedimentmi zanášané bývalé jazerné a močaristé plochy.

Mesto sa nachádza v najteplejšej a najproduktívnejšej poľnohospodárskej oblasti Slovenskej republiky. Priemerná stredná teplota vzduchu je okolo 9,9 °C a priemerné ročné zrážky sa pohybujú od 550 do 600 mm.

tabuľka 2.1.1.1: Prírodné hodnoty

názov	popis
parky	park pri neogotickom kaštieli v Galante park v areáli nemocnice, Hodská ul.
chránené územia	park pri neogotickom kaštieli v Galante
chránený strom	všetky stromy v areáli parku pri neogotickom kaštieli topoľ biely (Populus alba L.) na okraji mesta, ľavá strana cesty smerom do Sládkovičova na mieste zvanom Horné za Šárdom
archeologické náleziská	Galanta – pri sídlisku Sever – Papdom Hodská cesta – Staromaďarské pohrebisko sídlisko z doby bronzovej – smer Kolonia stredoveké sídlisko z 12.–13. stor. v areáli Samsung sídlisko z 15.–19. stor. – Hlavná ul. Hody – vršky – neolitické sídlisko – mladšia doba kamenná pohrebisko z Veľkomoravskej ríše, 9. stor. keltské pohrebisko – Nebojsa zaniknutá stredoveká dedina – Javorinka kontakt: 031/780 55 35, p. Takáč, Vlastivedné múzeum
oddychové zóny	Mestský park pri neogotickom kaštieli, Galanta v areáli Nemocnice svätého Lukáša, Galanta v centre mesta Mierové námestie, Galanta pri OD Mladosť, Galanta park, Mestská časť Javorinka okolie kaplnky, Nebojsa
jazerá, potoky	Šárd, možnosť využitia – pre súťaž makiet lodí, v zime prírodné klzisko

zdroj: Mestský úrad Galanta



Pôda

Z hľadiska kvality pôdneho fondu v Galante a blízkom okolí prevažná časť územia disponuje najkvalitnejším pôdnym fondom. Jeho hodnota je znížená nedostatkom atmosférickej vlhky vo vegetačnom období, čo si vynútilo budovanie rozsiahlych závlahových sústav.

Územie je poľnohospodársky intenzívne využívané. Zastúpenie PPF je vo výmere 81,54 %. Hospodársky i krajinársky sú vysoko hodnotené vinohrady, ovocné sady a záhrady, ktoré predstavujú 6,43 % z výmery poľnohospodárskej pôdy. Trvalé trávnaté porasty sú zastúpené nepatrne a nerovnomerne, zaberajú 0,04 % z poľnohospodárskej pôdy.

Je potrebné konštatovať, že toto územie patrí medzi najsuchšie na Slovensku. Je to spôsobené nielen menšími zrážkami, ale aj vysokými teplotami v letnom období a silným prúdením vzduchu. Najviac zrážok pripadá na máj, jún a júl, ale jedná sa prevažne o búrkové zrážky, ktoré sú málo vhodné pre zaistenie zásoby vody v pôde. Ročný úhm zrážok dosahuje iba 550–600 mm.

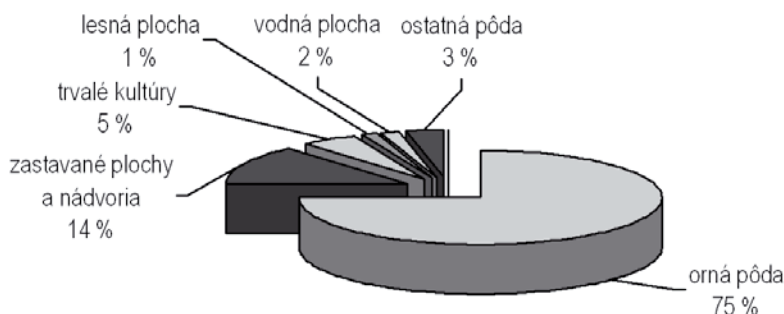
Hydrologické pomery územia a určujúce exogénne procesy podmienili vývoj a charakter pôdneho krytu. Voda, či už povrchová alebo podpovrchová, je dodnes dominujúcim faktorom vývoja pôd, čoho dôsledkom je absolútna prevaha hydromorfných lužných pôd na rôznom stupni vývoja. Pôdy v širšom okolí Galanty patria z hľadiska bonity medzi najlepšie, i keď sú vplyvom činnosti človeka postupne degradované.

tabuľka 2.1.1.2: Využitie pôdneho fondu v meste v roku 2006

spolu	poľnohospodárska pôda				nepoľnohospodárska pôda				
	orná pôda	trvalé kultúry	TTP	spolu	lesná plocha	vodná plocha	zastavané plochy a nádvorcia	ostatná pôda	spolu
3 391,1124 ha	2 538,1654 ha	174,6143 ha	1,00 ha	2 714,7797 ha	43,8296 ha	55,5967 ha	460,8454 ha	116,0610 ha	676,3327 ha

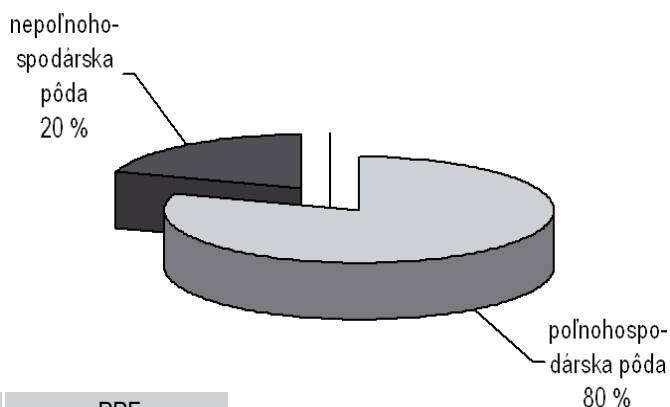
zdroj: Mestský úrad Galanta

graf 2.1.1.1: Pôdny fond mesta Galanta



graf 2.1.1.2: Pomer poľnohospodárskej a nepoľnohospodárskej pôdy v meste Galanta za rok 2006

druh pozemku	výmera
poľnohospodárska pôda	2 714,7797 ha
nepoľnohospodárska pôda	676,3327 ha
spolu	3 391,1124 ha



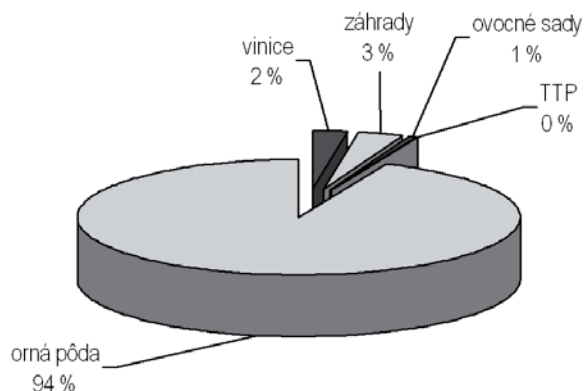
tabuľka 2.1.1.3: Poľnohospodárska pôda

druh pozemku	výmera	PPF
vinice	65,1104 ha	2,36 %
záhrady	89,8731 ha	3,32 %
orná pôda	2 538,1654 ha	93,52 %
ovocné sady	20,6308 ha	0,76 %
TTP	1,0000 ha	0,04 %
poľnohospodárska pôda spolu	2 714,7797 ha	100,00 %

zdroj: Mestský úrad Galanta



graf 2.1.1.3 : Poľnohospodárska pôda

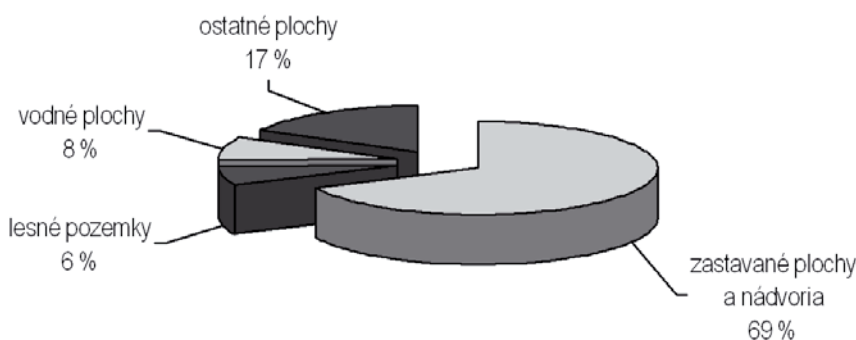


tabuľka 2.1.1.4: Nepoľnohospodárska pôda

druh pozemku	výmera	% z celkovej výmery
lesné pozemky	43,8296 ha	1,27 %
zastavané plochy a nádvoría	460,8454 ha	13,27 %
vodné plochy	55,5967 ha	1,65 %
ostatné plochy	116,0610 ha	2,27 %
nepoľnohospodárska pôda spolu	676,3327 ha	18,46 %

zdroj: Mestský úrad Galanta

graf 2.1.1.4 : Nepoľnohospodárska pôda



Klimatické pomery

Mapa klimatických oblastí klímy Galanty charakterizuje ako suchú, s priemernou januárovou teplotou nad mínus 3 °C (viď tabuľka 2.1.1.6). Teplú klimatickú oblasť charakterizuje viac ako 50 letných dní (max. teplota vzduchu min. 25 °C) a začiatok žatvy ozimnej raži je pred 15. júlom. Slnecný svit vo vegetačnom období je nad 2 000 hodín. Vysoký výpar, nízke zrážky 550–600 mm za rok a výsušné vetry zapríčiňujú najmä v jarnom období, že územie je jedným z najsuchších na Slovensku. V letnom období spadne 55 percent zrážok (320 mm), avšak je pozorovaný malý počet dní so zrážkami nad 1mm (90 dní/rok) (viď tabuľka 2.1.1.7). Počas krátkodobých lejakov spadne aj 70 mm zrážok za 24 hodín. Najviac zrážok spadne v mesiacoch máj, jún a júl – priemerne 59,3 mm zrážok za mesiac. Pomerne teplá klíma zapríčiňuje, že počet dní so snehovou prikrývkou je malý (viď tabuľka 2.1.1.8). Prvé sneženie sa môže vyskytnúť okolo 4.11. a posledné začiatkom apríla. Prvý deň so snehovou pokrývkou sa môže vyskytnúť okolo 4.12. a posledný začiatkom marca. Priemerný počet dní so snehovou pokrývkou dosahuje hodnotu okolo 35 dní za rok. Priemerná ročná teplota územia je do 10 °C. Najteplejší mesiac júl dosahuje priemerné teploty nad 20 °C. Pozorovaná maximálna teplota širšieho regiónu dosiahla 38 °C a minimálna – 35 °C. Dĺžka vykurovacieho obdobia dosahuje priemerne 211 dní za rok. Prevládajúcim smerom vetra je SZ (28 %), nasleduje SV (13 %) a S (12,8 %).

tabuľka 2.1.1.5: Priemerné ročná vonkajšia teplota

	1997	1998	1999	2000	2001	2002	2003	2004	2005	2006
priemerná ročná vonkajšia teplota v °C	10,3	12,4	12,2	13,2	11,67	12,8	12,78	11,91	12,04	12,8

zdroj: Energetická koncepcia mesta Galanta 2006

tabuľka 1.1.1.6: Priemerné mesačné a ročné teploty vzduchu

mesiac	I.	II.	III.	IV.	V.	VI.	VII.	VIII.	IX.	X.	XI.	XII.	rok	amplit.
teplota °C	- 2,1	- 0,2	4,6	10,5	15,4	19	20,5	19,6	15,7	10	5	0,6	9,9	22,6

zdroj: Lukniš a kol.



tabuľka 1.1.1.7: Priemerný počet dní so zrážkami 1,0 mm a viac

mesiac	I.	II.	III.	IV.	V.	VI.	VII.	VIII.	IX.	X.	XI.	XII.	rok
počet dní	6,9	6,9	6,8	6,7	8,1	7,6	7,3	6,9	4,9	7,0	8,8	8,5	86,4

zdroj: Lukniš a kol.

tabuľka 1.1.1.8: Priemerný počet dní so snehovou pokrývkou

mesiac	I.	II.	III.	IV.	V.	VI.	VII.	VIII.	IX.	X.	XI.	XII.	rok
počet dní	13,3	11,1	3,6	–	–	–	–	–	–	–	0,4	6,6	35,0

zdroj: Lukniš a kol.

Geológia

Mesto sa nachádza na severnom okraji Podunajskej panvy. Geologickú stavbu charakterizuje neogénne súvrstvie, ktoré môže dosiahnuť hĺbku až 4 000 m. Sedimentačný cyklus sa začal v bádene morskou transgresiou, ktorá bola spojená aj s andezitovou vulkanickou činnosťou. Sarmatské sedimenty vznikli v brakickom morskom prostredí a postupne prechádzajú do sladkovodných sedimentov panónu a pontu. Kvartér predstavujú hlavne fluválne sedimenty, v ktorých sa môžu vyskytovať aj sprae z obdobia interglaciálov vrchného pleistocénu (Pristaš at al. 2 000). Nerastné suroviny predstavujú len štrkopiesky. Keďže tvoria podstatnú časť podložia, ich zásoby sú ťažko vyčísľiteľné.

Začiatkom 60-tych rokov prebiehal na širšom okolí mesta neúspešný vrtný prieskum na uhľovodíky (vrt v Diakovciach). Zistili však prítomnosť termálnej vody, ktorá je od 70-tych rokov využívaná na rekreačné účely. Na území mesta boli v rokoch 1983 a 1984 navŕtané dva geotermálne vrty, každý s výdatnosťou 25 l/s a s teplotou vody 78 °C. Termálna voda sa od roku 1997 využíva na vykurovanie 1 243 bytov a nemocnice a od roku 2007 aj na rekreačné účely (vykurovanie TC Galandia).

Lesy a dreviny

Lesy ovplyvňujú a zlepšujú podnebie, vodné a pôdne pomery, vytvárajú prirodzené prostredie pre mnohé druhy rastlín a živočíchov, ako aj spoločenstiev, uchovávajú prírodné krásy a sú zdrojom zdravia a osvieženia obyvateľstva.

Zastúpenie lesov v krajine je nielen v katastrálnom území mesta, ale aj na území celého obvodu Galanta veľmi nízke. Galanta má evidované lesné porasty na ploche 43 ha, teda len 1,3 % z katastra (viď tabuľka 2.1.1.2, graf 2.1.1.1), čo je pri porovnaní

s celoobvodným priemerom, ktorý je 4,2 % z celkovej plochy územia kraja, veľmi nízke. Lesné porasty sú tvorené drevinami lužného typu. V drevinovej skladbe prevláda jelša lepkavá (viď obrázok: les na Garažde), dub letný, javor poľný, topoľ biely, topoľ šedý a agát biely.

Podľa Geobotanickej mapy (Michalko a kol., 1985), ktorá sleduje rovnováhu biocenologického stavu územia obvodu Galanta, by sa potenciálne mali vyskytovať v najväčšej časti lužné lesy nížinné – sú to vlhkofilné a čiastočne mezohydrofilné lesy rastúce na aluviálnych naplaveninách pozdĺž vodných tokov alebo v blízkosti prirodzených vodných nádrží. Zväčša sú to spoločenstvá jaseňovo-brestových a dubovo-brestových lesov, dubovo-brestové lesy panónske hlavne na sprašových pahorkatinách. Nachádzajú sa v najteplejších oblastiach. Podmieňujú ich piesočnaté a štrkovité terény treťohorné alebo štvrtohorné, ktoré sú pokryté sprašovými hlinami. Ďalej by sa vyskytovali lužné lesy vrbovo-topoľové aj brehový porast tokov riek a potokov.



Zeleň

Sídelná vegetácia je pomerne dobre zastúpená plochami i líniami stromov, krovin, kvetov a trávnikov (viď obrázok). Celkovo dobré zastúpenie vegetácie verejnej a občianskej vybavenosti dopĺňajú najmä vegetačné porasty ovocných stromov v súkromných záhradách a záhradkových osadách rozložených takmer okolo celého sídla. Táto vegetačná kulisa súčasne tvorí aj ochrannú a izolačnú bariéru proti veternej erózii z poľnohospodárskej pôdy.

Verejná zeleň v správe Technických služieb mesta Galanta sa rozprestiera na sídliskách o rozlohe 340 967 m², v parkoch 43 906 m² a ostatná zeleň v meste a prímestských častiach o rozlohe 112 408 m². Na zelených plochách je vysadených cca 6 605 stromov a 6 790 kríkov. Podľa tejto bilancie je v sídelnom útvere bilancovaných 497 281 m² plôch s vegetáciou. V prepočte na jedného





obyvateľa to predstavuje 31,5 m² zelene.

Údržba zelene spočíva vo výsadbe – dvakrát za rok, v okopávaní a polievaní cca 400 m² kvetinových záhonov, v rezaní kríkov, ruží, ošetrovaní stromov – postreky javorov proti húseniciam a iným škodcom, orezávanie konárov a nutné výruby stromov. Zvláštnu starostlivosť si vyžadujú trávniky, ktoré sa kosia 6–12 krát ročne, podľa lokality. Pri údržbe zelene využívajú TSMG mechanizmy – traktorovú kosačku, samohodnú kosačku, krovinořezy, motorovú pílu a motorové nožnice, vysokotlakový postrekovač.

K verejnej zeleni patrí aj mestský park nachádzajúci sa okolo neogotického kaštieľa.

Voda

Pri ochrane vôd treba vychádzať predovšetkým z toho, že ľudské zdravie je najviac ohrozené znečistením dvoch zložiek životného prostredia, a to vody a vzduchu. Ak má voda slúžiť v budúcnosti človeku, jeho zdraviu, ale aj spoločenskému a ekonomickému rozvoju, musí byť chránená a zachovaná v takej miere, aká je preňho najvhodnejšia, t.j. čistá a v dostatočnom množstve.

Cez katastrálne územie Galanty pretekali a pretekajú viaceré menšie toky, ktoré geneticky súvisia s vývojom Váhu. Niektoré z nich zanikli (Csipkés) a niektoré existujú aj naďalej (viď obrázky: Šárd, Derňa).

Ďalšími významnými vodnými tokmi, ktorými je Galanta obklopená, sú: Malý Dunaj, Dudvák, Čierna Voda a rad menších tokov, ktoré sú tokmi alochtónnymi a na územie pritekajú znečistené. Je to dôsledok vypúšťania nedostatočne vyčistených vôd z priemyslu, poľnohospodársko-potravinových komplexov, komunálnou sférou, spôsobujúcimi bodové a plošné znečistenie. K tomuto sa pridáva aj kontaminácia povrchových a následne podzemných vôd vplyvom splachov z poľnohospodárskej výroby.

Významná je aj prítomnosť geotermálnych prameňov s vysoko mineralizovanou geotermálnou vodou s teplotou 72–74 °C a taktiež artézskych prameňov.



Živočíšstvo

Územie Galanty patrí podľa členenia územia Slovenska na živočíšne regióny do Panónskej oblasti, juhoslovenského obvodu, dunajského okrsku, podokrsku lužného. Podmienky, ktoré územie mesta poskytuje faune, nie sú veľmi pestré. Kvalitatívnu pestrosť do značnej miery podporuje rieka Dudvák. Väčšinu územia zaberá kultúrna step – orná pôda, vinice. Typickými predstaviteľmi stepnej fauny sú chrček poľný, tchor stepný, drop fúzatý, syseľ obyčajný, jašterice, koníky, cikády a modlivka zelená.

Chránené územia

Za chránené územia možno vyhlásiť lokality, na ktorých sa nachádzajú biotopy európskeho významu a biotopy národného významu, biotopy druhov európskeho významu, biotopy druhov národného významu a biotopy vtákov, vrátane sťahovavých druhov, na ktorých ochranu sa vyhlasujú chránené územia, významné krajinné prvky alebo územia medzinárodného významu. Na území mesta Galanta sa nachádza v zmysle zákona č. 543/2003 Z.z. o ochrane prírody a krajiny chránené územie **Galantský park** s rozlohou 3,3927 ha, v rámci ktorého sú všetky stromy chránené. Historický park je najväčšou súvislou zelenou plochou v meste Galanta s výskytom množstva starých hodnotných jedincov drevín (viď obrázok). Je to objekt veľkej historickej, mikroklimatickej, biologickej, hygienickej, dendrologickej a architektonickej hodnoty. Na základe Národného zoznamu chránených vtáčích území a Národného zoznamu území európskeho významu sa na územie mesta nevzťahujú normy NATURA 2000.






Ďalšie významné chránené územia, ktoré sa nachádzajú v blízkosti katastrálneho územia mesta Galanta:

Prírodná rezervácia Sládkovičovská duna (evidenčné číslo 154) – výmera chráneného územia je 11 030 m² a prírodná rezervácia bola vyhlásená za chránenú v roku 1982. Predmetom ochrany je ochrana zachovaných zvyškov pieskomilnej vegetácie s výskytom fyto geograficky významných druhov na charakteristickom, najsevernejšie situovanom pieskovom presype Podunajskej roviny na vedecko-výskumné, náučné a kultúrno-výchovné ciele. Chránené nálezisko zahŕňa nevelký, asi 8 m vysoký pieskový presyp, ktorý je čiastočne narušený dávnou ťažbou piesku. Vplyvom pasenia bol pôvodný xerothermný psamofytný porast tiež narušený a dnes tu prevláda trávnatý zárasť. V tomto zázemí sa aj dnes nachádzajú významné druhy xerothermnej flóry. Na lokalite je zaujímavý výskyt kontinentálneho stredoázijského druhu sápy hlúznatej, ktorá na tejto lokalite rastie na neobvyklom stanovišti piesočnom.

Chránený areál Sládkovičovský park (evidenčné číslo 973) – výmera chráneného územia je 12 020 m² a areál bol vyhlásený za chránený v roku 1983. Areál je historický park a je to významný prvok mestskej zelene. Nachádza sa pri kaštieli a vyskytujú sa tu aj dva chránené stromy – platany.

Chránený areál Košútsky park (evidenčné číslo 943) – výmera chráneného územia je 19 050 m² a areál bol vyhlásený za chránený v roku 1983. Predmetom ochrany je parková plocha z 19. storočia. Má značnú mikroklimatickú, dendrologickú, biologickú a historickú hodnotu. Tvorí rekreačné zázemie pre obec a blízky domov dôchodcov. Chránené územie sa nachádza v katastrálnom území obce Košúty.

Chránený areál Park pri ihrisku (evidenčné číslo 942) – výmera chráneného územia je 26 582 m² a areál bol vyhlásený za chránený v roku 1983. Ochrana parkovej plochy, ktorá je vhodným zázemím pre športový areál a poskytuje možnosti pre krátkodobú rekreáciu občanov a výchovné využitie. Vznik parku pravdepodobne súvisí s výstavbou blízkej kúrie v 2. polovici 19. storočia. Chránené územie sa nachádza v katastrálnom území obce Košúty.





Miestny územný systém ekologickej stability (ďalej MÚSES)

Ekologická stabilita je komplexná vlastnosť ekosystémov charakterizovaná schopnosťou trvale udržiavať a obnovovať podmienky svojej existencie autoregulačnými mechanizmami. Prejavuje sa stálosťou, odolnosťou a pružnosťou voči rušivým vplyvom prirodzeného aj antropického pôvodu.

Územný systém ekologickej stability je vybraná nepravidelná sieť endogénne (vnútorne) ekologicky stabilnejších segmentov krajiny, ktoré sú v nej účelne rozmiestnené na základe vnútorných vzťahov, funkcií a optimálnych priestorových kritérií.

Z hodnotenia ÚSES a zelene v roku 2001 vyplynuli nasledovné závery, ktoré sa zohľadnili v koncepte riešenia sídelného útvaru Galanta:

- ▶ v sídle je potrebné kvalitatívne zlepšiť a kompozične zosúladiť verejnú zeleň,
- ▶ technicko-hygienickú zeleň je potrebné dobudovať tak, aby plnila svoju funkciu najmä v areáloch poľnohospodárskej výroby, pozdĺž komunikácií a priemyselnej výroby,
- ▶ potreba zrekonštruovania plôch rozptýlenej zelene pri potokoch tak, aby plnili funkcie zdravotno-hygienické, rekreačné a estetické a mohli byť využité v návrhu ÚSES,
- ▶ potreba vybudovania vetrolamov aj po stránke kvantity, no i kvalitatívne zvýšiť podiel krovitej zelene, vzájomne ich prepojiť a zabezpečiť, aby neboli devastované divokými skládkami.

V riešenom území sa navrhli plošné prvky miestnych biocentier a líniové prvky miestnych biokoridorov, významných krajinných segmentov a interakčných prvkov. Celkom sa navrhlo 14 miestnych biocentier, z toho 4 v zastavanom území a 8 miestnych biokoridorov.

Regionálny územný systém ekologickej stability (ďalej RÚSES)

RÚSES obvodu Galanta bol vypracovaný ešte v roku 1994 v zmysle zákona NR SR č. 287/1994 Z.z. o ochrane prírody a krajiny (súčasne je to zákon č. 543/2002 Z.z. o ochrane prírody a krajiny). V rámci RÚSES boli navrhnuté chránené územia, ktoré vychádzajú nielen zo spracovaných syntéz a klasifikácie územia, ale aj priamo z analýz prírodných pomerov hodnotiacich vlastností abiotických prvkov a z analýz sociálno-ekonomických pomerov. Návrhy sa dotýkajú predovšetkým prvkov, ktoré sú v záujme ochrany prírody a krajiny, ale i prvkov súvisiacich s tvorbou a úpravou súčasnej krajinnnej štruktúry. Ochrany sa dotýkajú biocentier, biokoridorov, interakčných prvkov, genofondových plôch a osobitne chránených častí prírody a krajiny, ale i potenciálnych chránených území.

V rámci RÚSES sa v katastri mesta nachádza biokoridor regionálneho významu, a to:

- ▶ Derňa, jedná sa o menší tok. Pozdĺž tohto toku je sprievodná zeleň stromová sporadická, ktorá je tvorená najmä vrbou, topoľom bielym, topoľom čiernym, topoľom šľachetným a agátom. Z vlhkomilných druhov rastlín sa tu vyskytuje kosaťec žltý, šípovka vodná, okrasa okolkatá a ďalšie.

V katastrálnom území mesta Galanta sa nachádza biocentrum regionálneho významu, a to:

- ▶ Na Garažde, ktoré tvoria dve lokality, a to **Na Garažde** a príslušné **Vlhké lúky**. **Na Garažde** – lesný porast v alúviu potoka Derňa v blízkosti kolónie Galanta predstavuje čistú monokultúru jelše lepkavej (*Alnus glutinosa*) v 100%-nom zastúpení. Podrast tvorí baza čierna (*Sambucus nigra*) a na západnom okraji sa k nej pridružuje porast topoľa bieleho (*Populus alba*). Jelšový porast je asi 60-ročný a dosahuje značnú výšku. Tvorí zvyšok pôvodného jelšového porastu, ktorého západná časť bola po výrube premenená na topoľovú plantáž.

Časť Vlhké lúky predstavuje lokalitu vlhkých lúk miestami so zárastmi trste (*Phragmites australis*) a výsadbou kanadského topoľa (*Populus x canadensis*). V krovinovej vrstve sa objavuje topoľ biely (*Populus alba*) a vrbá (*Salix*).

Regulatívy Európskej únie

Na území SR boli Nariadením vlády SR zo dňa 26.6.2003 vyčlenené zraniteľné oblasti na základe **Nitrátovej direktívy**. Nitrátová direktíva je súbor opatrení smerujúcich k zníženiu možnosti znečistenia vodných zdrojov (povrchových aj podzemných) dusičnanmi, ktoré môžu pochádzať z minerálnych hnojív a z hospodárskych hnojív (maštalný hnoj, hnojovica, močovka), keď sú aplikované v nadmerných dávkach a v nesprávnom čase, alebo keď sú zle uskladňované. Nitrátová direktíva bola vypracovaná na základe **Smernice 91/676/EC o ochrane vodných zdrojov pred znečistením dusičnanmi pochádzajúcimi z poľnohospodárstva**. V nových triedeniach EÚ mesto Galanta patrí do zraniteľného územia z hľadiska ochrany vodných zdrojov. Poľnohospodárske subjekty hospodáriace na spomínaných územiach sú povinné rešpektovať osobitné zásady hospodárenia podľa **Kódexu správnej poľnohospodárskej praxe**.

V zraniteľných oblastiach sa na základe súboru pôdných, hydrologických, geografických a ekologických parametrov určili pre každý poľnohospodársky subjekt 3 kategórie obmedzení hospodárenia:

- kategória A - produkčné bloky s najnižším stupňom obmedzenia hospodárenia,
- kategória B - produkčné bloky so stredným stupňom obmedzenia hospodárenia,
- kategória C - produkčné bloky s najvyšším stupňom obmedzenia hospodárenia.

V katastri mesta sa nachádzajú parcely v kategóriách A, B a C a sú zaradené do lokalít Čierna Voda, Matúškovo, Sládkovičovo a Váhovce.



Potenciál mesta v oblasti rozvoja

Galanta vďaka svojej polohe, geomorfologickým a hydrologickým danostiam územia má bohaté a rôznorodé prírodné zázemie a bohato zastúpené krajinné prvky. Prírodný potenciál mesta v sebe obsahuje potenciál zdrojov a kvalitu základných zložiek životného prostredia – pôdy, vody, plochy zelene v prírodnom, ale i urbanizovanom prostredí, flóru a faunu najmä v prírodnom prostredí. Jedným z najvýznamnejších prírodných potenciálov v meste je Galantský park.

Značný rozvojový potenciál predstavuje firma Samsung Electronics Slovakia s.r.o., ktorá predstavuje najvýznamnejšiu prevádzku nielen v meste, ale aj v celom obvode Galanta a to nielen z hľadiska tvorby nových pracovných miest, ale aj z hľadiska veľkého vplyvu na miestne hospodárstvo a spolupráce s ostatnými prevádzkami a subdovávateľmi, ako napr.: Jasplastik-SK s.r.o., JMI s.r.o. Galanta, Samil balenie, s.r.o., Modul Slovakia s.r.o., Promitor Logistics s.r.o.

Hlavným nevyužitým potenciálom mesta je neogotický kaštieľ (viď obrázok), ktorý by v budúcnosti mohol slúžiť na rozvoj kongresovej turistiky s medzinárodným významom. Priestory by boli vhodné na organizovanie rôznych školení, seminárov a firemných akcií. Veľký počet miestností poskytuje i možnosť vybudovania potrebných kapacít na ubytovanie. Výhodou je aj zaujímavá geografická poloha mesta a všestranná dopravná dostupnosť. Tento objekt je uvedený v tabuľke 2.1.1.16 – Voľné budovy vo vlastníctve mesta.

Ďalším významným potenciálom mesta sú nevyužitú lokality (parcely), ktoré môžu byť v budúcnosti využité na rôzne účely (viď tabuľka 2.1.1.10).

Rozvojové dokumenty mesta

Vysporiadanie vlastníckych vzťahov k pôde v meste Galanta je v zlom stave, ako na väčšine územia Slovenskej republiky. Historická rozdrobenosť vlastníctva a nejasné vlastnícke vzťahy budú vzhľadom na zdĺhavosť procesu ešte dlho znamenať prekážku pre rozvojové projekty.

Register obnovennej evidencie pozemkov (ROEP) pre mesto Galanta bol schválený rozhodnutím Správy katastra Galanta dňa 24.2.2004, pre časť Hody dňa 3.5.2002 a pre časť Nebojsa dňa 17.7.2007. Pozemkové úpravy (PÚ) sú v štádiu spracovania (viď tabuľka 2.1.1.9).

tabuľka 2.1.1.9: Situácia v ROEP, PÚ, ÚPD

mesto	ROEP	PÚ	ÚPD
Galanta	24.2.2004 – schválený rozhodnutím Správy katastra Galanta	v štádiu spracovania	v štádiu spracovania, t. č. sa obstaráva nový ÚPN
Hody	3.5.2002 – schválený rozhodnutím Správy katastra Galanta		
Nebojsa	17.7.2007 – schválený rozhodnutím Správy katastra Galanta		

zdroj: Mestský úrad Galanta

Územný plán (ÚPD) mesta bol schválený zastupiteľstvom: Schválenie ÚPN – 296/Z-2001 zo dňa 20.11.2001, Zmeny a doplnky č. 1: U 175/Z – 2004 zo dňa 12.2.2004, Zmeny a doplnky č. 2: U 364/Z – 2005 zo dňa 21.4.2005 a Zmeny a doplnky č. 3: U 583/Z – 2006 zo dňa 30.10.2006. Územný plán určuje plochy, ktoré sú vhodné pre podnikateľské aktivity, pre priemysel, pre šport a rekreáciu (viď tabuľka 2.1.1.10).

V súčasnosti sa však pripravuje nový územný plán. V septembri 2007 bolo krajským stavebným úradom a mestským zastupiteľstvom schválené zadanie nového územného plánu.





tabuľka 2.1.1.10: Územný plán – funkčné využitie plôch

lokality	výmera	funkčné využitie	poznámka
61	29,3 ha	plochy priemyslu, skladového hosp. a podnikateľských aktivít	
62	7,8 ha	plochy priemyslu, skladového hosp. a podnikateľských aktivít	
63	15,4 ha	plochy priemyslu, skladového hosp. a podnikateľských aktivít	z časti je lokalita zastavaná - sídlo Samsung Logistic Galanta
74	17,9 ha	plocha priemyslu v rámci spracovania nového ÚPN sa bude meniť funkčné využitie	
75	16,1 ha	plocha priemyslu v rámci spracovania nového ÚPN sa bude meniť funkčné využitie	
79	7,0 ha	plochy priemyslu, skladového hosp. a podnikateľských aktivít	
77	8,3 ha	agroturistika, ubytovanie, šport, chov koní	
102	5,56 ha	plochy športu a telovýchovy	
103	11,34 ha	plochy športu a telovýchovy	
108	85,16 ha	plochy športu a rekreácia v prírode	
47	10,6 ha	rozvoj športu, plaváreň, zimný štadión v časti 2,5 Ha – výstavba termálneho kúpaliska s celoročnou prevádzkou	

zdroj: Mestský úrad Galanta

Ratingové hodnotenie mesta

Ratingová agentúra Moody's Central Europe udelila mestu Galanta dlhodobý rating emitenta na úrovni Aa2.sk so stabilným vzhľadom. Je to najvyšší rating, ktorý mesto Galanta vo svojej histórii dostalo. Galantu to radí medzi veľmi kvalitné subjekty s veľmi nízkym kreditným rizikom a s vysokou úverovou bonitou v porovnaní s ostatnými domácimi subjektmi. Rating je pozitívny z toho hľadiska, že je výhľadový do budúcnosti. To znamená, že mesto je schopné veľmi likvidne kryť svoje záväzky a je bonitným partnerom či do spolupráce so súkromným sektorom, či ako dlžník bankových inštitúcií pri brání úverov. Galanta má svoje ratingové hodnotenie v hornej polovici investičného pásma, čo má dnes len niekoľko miest na Slovensku.

Koncepcia rozvoja mesta Galanta v oblasti tepelnej energetiky

Materiál s názvom Energetická koncepcia mesta Galanta obsahuje podrobné analýzy v oblasti energetiky, vykonané v roku 2006, odborné výpočty a hodnotenia. Vyššie uvedená koncepcia bola schválená mestským zastupiteľstvom v roku 2006.



Cezhraničná spolupráca a regionálna spolupráca

Medzi priority mesta Galanta patrí aj rozvíjať domáce a zahraničné kontakty a tým vytvárať priaznivý priestor pre regionálny rozvoj. Spolupráca a kontakty sa uskutočňujú najmä na základe kultúrnej výmeny a tiež spolupráce medzi školami. Protokol o spolupráci, resp. družobná zmluva bola podpísaná so zahraničnými mestami uvedenými v tabuľke 2.1.1.11. Členstvo mesta Galanta v národných zoskupeniach a združeníach je vymenované v tabuľke 2.1.1.12.

tabuľka 2.1.1.11: Družobné mestá

obec/mesto názov	štát/región	rok	zmluva alebo dohoda áno / nie	predmet, charakter spolupráce
Tótkomlós	Maďarsko	1996	áno, zmluva	kultúra, šport, školstvo, OŽP, hospodárstvo
Paks	Maďarsko	1998	áno, zmluva	kultúra, šport, školstvo, OŽP, hospodárstvo
Kecskemét	Maďarsko	1998	áno, zmluva	kultúra, šport, školstvo, OŽP, hospodárstvo
Bečej	Srbsko	2001	áno, zmluva	kultúra, šport, školstvo, OŽP, hospodárstvo
Mikulov	Česko	2003	áno, zmluva	kultúra, šport, školstvo, OŽP, CR
Liptovský Mikuláš	Slovensko	2006	áno, zmluva	kultúra, šport, školstvo, OŽP, CR
Albignasego	Taliansko	2007	áno, zmluva	kultúra, šport, školstvo, CR
ďalšie neformálne kontakty nášho mesta existujú s týmito partnerskými mestami:				
Stockerau	Rakúsko		nie – plánuje sa	kultúra, šport, školstvo, OŽP
Győr	Maďarsko		nie	kultúra, šport, školstvo, OŽP, CR

zdroj: Mestský úrad Galanta

V rámci zachovania dobrých cezhraničných vzťahov bolo vypracovaných niekoľko spoločných projektov v rámci predvstupových i štrukturálnych fondov – Stockerau, Bečej, Győr, Mikulov – v oblasti kultúry, športu, ochrany životného prostredia, atď.

Úspešné projekty:

- ▶ 2002 – Stockerau – kultúra – 500 000,- Sk,
- ▶ 2003 – Stockerau – kultúra, šport – 1 182 000,- Sk,
- ▶ 2004 – Stockerau – ochrana životného prostredia, separovaný zber TKO – 750 000,- Sk,
- ▶ 2005 – Bečej – rekonštrukcia artézskych studní v obci Bečej – 3 400 000,- Sk,
- ▶ 2006 – Albignasego, kultúra – financované zo strany partnerského mesta.

tabuľka 2.1.1.12: Členstvo v národných zoskupeniach a združeníach

názov	sídlo	kontakt	poznámka
ZMOS	Bezručova 9, 811 09 Bratislava	tel.: 02/52 96 42 43	člen
Klub primátorov miest SR	Prešovská 4, 811 01 Bratislava		člen
RRA Galanta	Mierové nám. 940/1, 924 00 Galanta	tel.: 031/780 1661, 62, 63	člen
Regionálna energetická agentúra	Dolná 5, 927 01 Šaľa	tel.: 031/770 62 59	člen

zdroj: Mestský úrad Galanta

Voľné budovy

Rozvojový potenciál mesta v rámci verejnej infraštruktúry predstavujú budovy a zariadenia samosprávy ako napr.: mestský úrad, základné školy, materské školy, kultúrny dom, športový areál, areál termálneho kúpaliska, areál priemyselného parku atď.. Účtovná hodnota všetkých budov, zariadení a stavieb (tabuľka 2.1.1.13) v správe mesta je necelá 1 miliarda Sk.

Nebytové priestory a pozemky vo vlastníctve mesta spravujú Bysprav, s.r.o., Galandia s.r.o., Samsung Electronics Slovakia s.r.o. (Priemyselný park Galanta) a ďalšie rozpočtové a príspevkové organizácie (viď tabuľka 2.1.1.14). V rámci správy ich poskytuje do nájmu právnickým a fyzickým osobám, pričom konkrétne sadzby nájomného z nebytových priestorov v majetku mesta podľa charakteru činnosti stanovuje Všeobecne záväzné nariadenie č. 003/2007 Zásady hospodárenia a nakladania s majetkom mesta. Prenajaté priestory mesta Galanta sú uvedené v tabuľke 2.1.1.15. V správe mesta sú k dispozícii aj nevyužívané budovy (tabuľka 2.1.1.16), ktoré v budúcnosti môžu slúžiť na podnikateľské a verejnoprospešné účely.



tabuľka 2.1.1.13: Majetok mesta Galanta

budovy a zariadenia	účtovná hodnota
Materská škola SNP Galanta	3 800 000,- Sk
Materská škola Sever	3 100 000,- Sk
Materská škola Hodská	2 700 000,- Sk
Základná škola Štefánikova	32 000 000,- Sk
Základná škola G. Dusíka	64 300 000,- Sk
Základná škola SNP	36 800 000,- Sk
Základná škola Z. Kodálya s VJM	20 400 000,- Sk
Základná umelecká škola – VO	4 100 000,- Sk
Základná umelecká škola	2 500 000,- Sk
Centrum voľného času	3 700 000,- Sk
Materská škola Nová doba	2 200 000,- Sk
Materská škola s VJM	2 300 000,- Sk
Materská škola Clementisove sady	2 200 000,- Sk
Materská škola Úzka	730 000,- Sk
Renesančný kaštieľ	15 200 000,- Sk
Mestské kultúrne stredisko	30 700 000,- Sk
Amfiteáter	1 200 000,- Sk
Termál Centrum Galandia	230 000 000,- Sk
Priemyslený park	260 000 000,- Sk
Športová hala, Dom športu a Štadión	15 000 000,- Sk

zdroj: Mestský úrad Galanta

tabuľka 2.1.1.14: Budovy mesta v správe rozpočtových a príspevkových organizácií

názov objektu	názov rozpočtovej a príspevkovej organizácie	adresa
Základná škola	ZŠ	Štefánikova 977
Základná škola	Gejzu Dusíka	Mierová 1454/10
Základná škola	ZŠ	SNP 1415/49
Základná škola	Z. Kodálya s VJM	Švermova 8
Základná umelecká škola	ZUŠ	SNP 1000/30
Základná umelecká škola	ZUŠ	Hlavná 1007/20
Centrum voľného času	CVČ	Hlavná 1005/16
Materská škola	MŠ	Nová doba 923/12
Materská škola s VJM	MŠ s VJM	Nová doba 922/11
Materská škola	MŠ	Úzka 720/4
Materská škola	MŠ	Clementisove sady 902/3
Mestské kultúrne stredisko	Mestské kultúrne stredisko	Mierové nám. 942/3
Renesančný kaštieľ	Mestské kultúrne stredisko	Esterházyovcov 1578
Amfiteáter	Mestské kultúrne stredisko	Kpt. Nálepku 15
Športová hala a Dom športu	Správa športových zariadení	Kpt. Nálepku
Domov dôchodcov Patria	DD Patria	Švermova 1457/16

zdroj: Mestský úrad Galanta



tabuľka 2.1.1.15: Prenajaté priestory mesta

názov prenajatého objektu	celý objekt		
	prenajaté m ²	neprenajaté m ²	spolu m ²
nebytové priestory v Galante			
Mierové nám. č. 940/1 (Admin. budova + reštaurácia)	4 688,37		4 688,37
v tom započítané priestory MsÚ – sídlo:	(1 209,36)		
Námestie detí č. 160/1 (Admin. budova)	2 584,54	14,85	2 699,37
Hlavná ul. č. 944 – obchodné priestory	186,44	0	186,44
Hlavná ul. č. 945 – obchodné priestory	253,64	0	253,64
Hlavná ul. č. 946 – obchodné priestory	313,41	0	313,41
Vajanského č. 909 – obchodné priestory	548,16	0	548,16
Bratislavská ul. č. 27 – výrobo-obchodné priestory	610,94	0	610,94
Bratislavská ul. č. 89 – talianska pekárň	314,00	0	314,00
Hlavná 993 – Kaderníctvo (učňovské stredisko)	186,00	0	186,00
Esterházyovcov 1621/15 – biliard bar	228,00	0	228,00
Šafárikova č. 428 – TV servis	109,88	0	109,88
spolu:			10 038,23

zdroj: Mestský úrad Galanta

tabuľka 2.1.1.16: Voľné budovy v meste Galanta

voľná budova	majiteľ	súčasná hodnota	stav, v akom sa nachádza	záujem/nezáujem majiteľa využiť budovu a na čo
Neogotiký kaštieľ pamiatka v ÚZKP	mesto Galanta	50 000 000,- Sk	pred rekonštrukciou	áno

zdroj: Mestský úrad Galanta

Rozpočet mesta

Rozpočet predstavuje finančný plán mesta, ktorý vymedzuje, ktoré služby a akým spôsobom sa budú poskytovať. Stáva sa teda akousi základnou smernicou, ktorou volené orgány riadia výkonný aparát pri zabezpečovaní služieb. Rozpočet však musí predovšetkým zabezpečovať súlad príjmov a výdavkov, zodpovedné a zodpovedajúce nakladanie s verejnými prostriedkami. Obmedzenia v rozpočtových presunoch podmieňujú vynakladanie rozpočtových prostriedkov len v schválenej výške a na schválené účely. Stanovená štruktúra príjmov a výdavkov vytvára podmienky pre získavanie príjmov a používanie prostriedkov mesta v súlade so zákonom o používaní verejných financií.

Celkový navrhovaný vývoj financovania obcí je v súlade so zámermi ešte nie celkom ukončenej fiškálnej decentralizácie. Na republikovej úrovni sa v roku 2007 predpokladá pokračujúci rast príjmov miest a obcí z výnosov dane z príjmov fyzických osôb. Podľa súčasných prepočtov a odhadov by malo ísť o čiastku 31 000 000 000,- Sk. Celkové príjmy miest a obcí, vrátane preneseného výkonu štátnej správy, by mali dosiahnuť sumu 87 800 000 000,- Sk, čo je oproti rozpočtu na rok 2006 viac o 3 500 000 000,- Sk, t.j. o 4 %.

Požiadavky miest a obcí na určité zmeny, resp. nezrušovanie doterajších rozhodnutí, sa týkajú hlavne preneseného výkonu štátnej správy, pretože v niektorých bodoch nie je dostatočný súlad medzi samosprávou a štátom. Napríklad samospráva požaduje aj vyčlenenie prostriedkov potrebných na majetkovo-právne usporiadanie majetku presunutého zo štátu na obce v rámci reformy verejnej správy. Problematiký je presun kompetencií na obce na financovanie neštátnych základných umeleckých škôl a školských zariadení bez zvýšenia podielu obce na výnose dane z príjmov FO.

Negatívny dosah na rozpočty miest a obcí malo aj zrušenie daňovej povinnosti škôl, školských a vzdelávacích zariadení, štátnych a cirkevných nehnuteľností. Tam, kde bola daňová povinnosť zavedená, musia od roku 2007 riešiť výpad príjmov inou formou. I keď samospráva avizuje každoročné zvýšenie záujmu rôznych škôl, zdravotných zariadení a záujmových združení o poskytovanie dotácií z ich rozpočtov. Aj financovanie stavebných úradov sa javí ako nedostatočné, keďže v štátnom rozpočte sa uvažovalo iba s 3 % navýšením oproti roku 2006.

Nové znenie nariadenia vlády SR v roku 2006 menilo rozdeľovanie výnosu dane z príjmov územnej samosprávy tak, že mestá a obce ležiace vo vyššej nadmorskej výške dostanú viac peňazí, z dôvodu vyššej energetickej náročnosti (v školách, úradoch, obecných zariadeniach a pod.). Stanovená hranica nariadením – 277 m n. m. má pre naše mesto negatívny dopad (Galanta – 121 m n. m.). Je to však len jeden z ukazovateľov prerozdeľovania.

Pri ostatných nezmenených podmienkach rozdeľovania výnosu dane FO by finančné prostriedky mali zabezpečiť stabilitu rozpočtov samospráv.



Vývoj plnenia rozpočtov mesta a podstatné vplyvy na ne

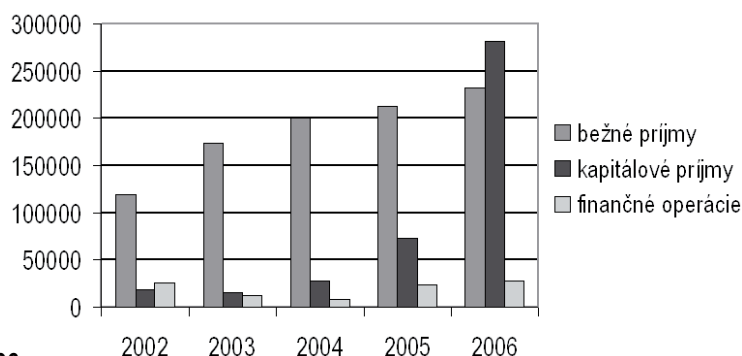
Z vývoja rozpočtov mesta za roky 2003–2006 vidieť postupný nárast bežných a kapitálových príjmov – priemerne ročne vzrástli o 11,9 % (viď tabuľka 2.1.1.17 a graf 2.1.1.5). Nie je vhodné samostatne hodnotiť kategóriu finančných operácií, pretože tieto finančné prostriedky predstavujú vlastné mimorozpočtové zdroje, ktoré sa iba dopĺňajú do zdrojov bežného rozpočtu, ale sú tvorené vo fondoch mesta osobitne alebo sú získané od iných subjektov s účelovým určením a pod. Výnimku tvorí rok 2002, kde porovnanie bežných príjmov s ostatnými rokmi nie je vhodné, lebo ich výšku ovplyvňoval spôsob financovania prenášaných kompetencií na samosprávu. Pomerne zaujímavý je ukazovateľ podielu celkových rozpočtových príjmov v jednotlivých rokoch na jedného obyvateľa mesta, ktorý vykazuje niekoľkonásobný rast (viď tabuľka 2.1.1.17).

tabuľka 2.1.1.17 : Prehľad plnenia príjmovej časti rozpočtov mesta za roky 2002–2006

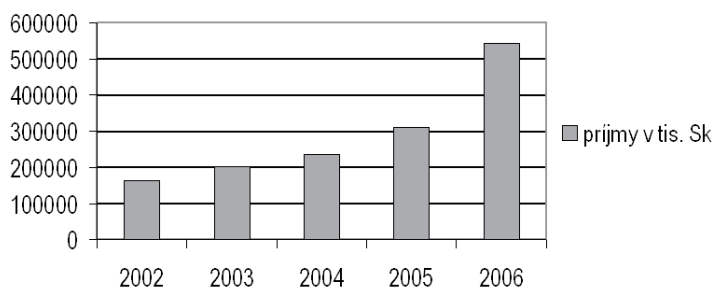
príjmy	2002	2003	2004	2005	2006
bežné	119 696 000,- Sk	174 341 000,- Sk	199 997 000,- Sk	213 443 000,- Sk	232 770 000,- Sk
kapitálové	18 781 000,- Sk	14 961 000,- Sk	27 547 000,- Sk	73 194 000,- Sk	281 558 000,- Sk
finančné operácie	25 624 000,- Sk	12 519 000,- Sk	8 888 000,- Sk	24 164 000,- Sk	28 310 000,- Sk
spolu	164 101 000,- Sk	201 821 000,- Sk	236 432 000,- Sk	310 801 000,- Sk	542 638 000,- Sk
podiel na 1 obyvateľa mesta	10 198,- Sk	12 542,- Sk	14 692,- Sk	19 314,- Sk	33 721,- Sk

zdroj: Mestský úrad Galanta

graf 2.1.1.5: Prehľad plnenia príjmovej časti rozpočtov mesta za roky 2002–2006



graf 2.1.1.6: Prehľad príjmov mesta za roky 2002–2006



Podielové dane, výnos dane FO, granty, dotácie

Do roku 2005 prebiehala v značnom rozsahu fiškálna decentralizácia verejnej správy – prenos práv a kompetencií zo štátu na samosprávu a s tým súvisiace finančné prostriedky prichádzali do rozpočtov mest a obcí rôznymi formami a aj ich vykazovanie bolo rôzne. Do tohto roku boli hlavnými zdrojmi podielové dane (zákonom stanovené kritéria pre delenie dane z príjmu FO, PO a cestnej dane medzi štátom a samosprávou) a dotácie štátu na originálne a prenesené kompetencie. Od roku 2005 je to podiel na dani z príjmov FO, ktorými sa finančne pokrývajú tak podielové dane, ako aj finančné krytie originálnych funkcií – MŠ, ZUŠ, centrum voľného času, opatrovateľská služba a rad prenesených výkonov – stavebný úrad, matrika, vyvlastňovanie, školský metodik a pod..

Na význam porovnania finančného pokrývania potrieb samosprávy a výsledku dokončenia decentralizácie verejnej správy dávajú ucelenejší pohľad roky 2005 a 2006, kde nárast príjmu z výnosu dane bol 14,2 % a nárast dotačnej a grantovej sféry dokonca 7,2 %. S nárastom finančného objemu v roku 2006 na týchto položkách oproti roku 2005 súvisí i porovnanie získaných finančných prostriedkov na 1 obyvateľa mesta (viď tabuľka 2.1.1.17). Vývoj je pomerne priaznivý, pretože výška výnosu dane FO úzko súvisí s vytváraním a rozširovaním nových pracovných možností a zvyšovaním ich finančného ohodnotenia. Zároveň sa javí pre samosprávu na nasledujúce roky ako rastúci finančný zdroj, ktorý by mohol postačovať na pokrývanie rastúcich prenášaných funkcií na mestá a obce.



Daň z nehnuteľnosti

Daň z nehnuteľností sa stala jedným z najpodstatnejších druhov vlastného príjmu do rozpočtu mesta. Jeho dosahovanú výšku môže mesto priamo ovplyvňovať prostredníctvom poslancov, ktorí rozhodujú o výškach jednotlivých sadzieb za pozemky, stavby a byty a tiež ovplyvňujú aj výstavbu v meste. Rozsiahlosť výstavby nových budov, či už podnikateľských alebo obytných objektov, má tiež priamy vplyv na dosahovaný príjem dane z nehnuteľností.

Najmarkatnejšie sa to prejavilo medzi rokom 2005 a 2006, keď napr.:

- a/ zdaňovaná výmera priemyselných stavieb a stavieb na ostatnú podnikateľskú činnosť sa zvýšila o 9 211 m²,
- b/ zdaňovaná výmera stavieb na bývanie vzrástla o 10 379 m²,
- c/ zdaňovaná výmera bytov vzrástla o 25 903 m², čo je hlavne dôsledkom skončenia 5-ročnej lehoty na oslobodenie od daňovej povinnosti pri prevodoch bytov do osobného vlastníctva.

Pri porovnaní príjmu z tejto dane medzi rokom 2002 a 2006 je nárast až 12 457 000,- Sk. Sk, čo je takmer 100%-ný nárast. Opačný stav bol medzi rokmi 2004 a 2005, keď došlo k poklesu príjmu. Dôvod bol nasledovný - od roku 2005 sa začal realizovať nový zákon o miestnych daniach, ktorý vo svojej podstate bol postavený na rovnocennej daňovej povinnosti všetkých vlastníkov nehnuteľností, ale mesto sa rozhodlo ponechať oslobodenie od daňovej povinnosti pre celý okruh daňovníkov, ktorí túto výhodu mali v predchádzajúcich rokoch zo zákona, a preto sa nedosiahla úroveň predchádzajúceho roka. Znamenalo to značný výpad príjmu, preto v nasledujúcom období bolo potrebné prijať také opatrenia, ktoré by tejto položke príjmov prinavrátili progresívny rast a vo výsledku roku 2006 sa prejavilo aj toto.

Príjem dane z bytov bude mať ešte v nasledujúcich rokoch rastúci trend, ale ani nie tak z dôvodu výstavby nových bytov, ale skončením 5-ročnej lehoty oslobodenia od daňovej povinnosti z prevodu bytov do osobného vlastníctva.

Kapitálové príjmy

Tvorba kapitálových príjmov je v jednotlivých rokoch jednoznačne odlišná, ale i tak v sebe nesie jeden spoločný prvok: vytvorené zdroje boli získané hlavne vo forme štátnych dotácií do rôznych oblastí správy, združenia prostriedkov, teda od iných subjektov. V percentuálnom vyjadrení tieto iné zdroje tvorili v rámci kapitálových príjmov v r. 2002 – 73 %, v r. 2003 – 87,5 %, v r. 2004 – 81,3 %, v r. 2005 – 56 %. Rok 2006 je trochu špecifický z toho dôvodu, že na tvorbe tohto ukazovateľa majú najpodstatnejší vplyv finančné prostriedky firmy Samsung Slovakia, s. r. o., ktorá ich mestu poukázala na financovanie priemyselného areálu.

Menšiu zložku tvorby tohto zdroja tvoril príjem z predaja nepotrebného majetku, ktorý sa však najmä v poslednom roku realizoval v pomerne veľkom objeme. Nevykazuje sa však v použití ako príjmový zdroj, pretože príjem z predaja sa kumuluje na osobitnom účte a slúži na financovanie náročnej investície mesta – výstavby termálneho kúpaliska s celoročnou prevádzkou.

Výdavky

Rozpočty výdavkov za roky 2002–2006 vykazovali rastúci trend (viď tabuľka 2.1.1.18, graf 2.1.1.7, 2.1.1.8). Ich vývoj nadväzoval na možnosti tvorby zdrojov a s tým i súvisiaci koncoročný väčší, či menší prebytok hospodárenia (viď graf 2.1.1.9). I keď toto obdobie bolo poznačené značným pohybom cien tovarov a služieb smerom nahor, bolo snahou dodržať podmienku, aby bežné výdavky (výdavky prevádzkového charakteru) neprevyšovali výšku tvorby bežných príjmov, ale zároveň sa pokryli zvýšené finančné nároky vo všetkých oblastiach, ktoré mesto financuje (cestná doprava, školstvo, sociálna oblasť, športová, kultúrna, činnosť mestskej polície, činnosť správy úradu, stavebného úradu a organizácií zriadených mestom).

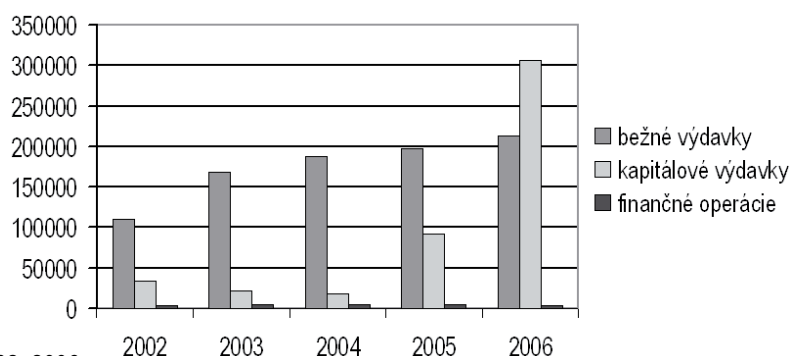
tabuľka 2.1.1.18: Prehľad plnenia výdavkovej časti rozpočtov mesta za roky 2002–2006

výdavky	2002	2003	2004	2005	2006
bežné	109 851 000,- Sk	168 666 000,- Sk	187 565 000,- Sk	197 623 000,- Sk	212 603 000,- Sk
kapitálové	33 980 000,- Sk	22 323 000,- Sk	18 392 000,- Sk	91 993 000,- Sk	306 614 000,- Sk
finančné operácie	4 293 000,- Sk	4 928 000,- Sk	4 943 000,- Sk	4 958 000,- Sk	3 477 000,- Sk
spolu	148 124 000,- Sk	195 917 000,- Sk	210 900 000,- Sk	294 574 000,- Sk	522 694 000,- Sk
prebytok	+15 977 000,- Sk	+5 904 000,- Sk	+25 532 000,- Sk	+16 227 000,- Sk	+19 944 000,- Sk

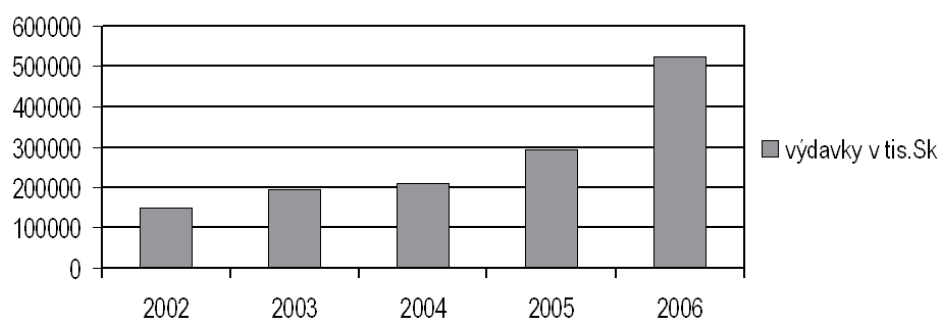
zdroj: Mestský úrad Galanta



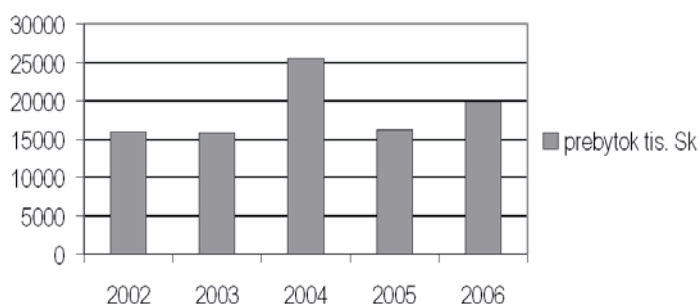
graf 2.1.1.7: Prehľad plnenia výdavkovej časti rozpočtov mesta za roky 2002–2006 v tis. Sk



graf 2.1.1.8: Prehľad výdavkov mesta za roky 2002–2006



graf 2.1.1.9: Prehľad prebytku mesta za roky 2002–2006



Podpora činnosti príspevkových organizácií zriadených mestom (Technické služby mesta, Mestské kultúrne stredisko, Správa športových zariadení) si vyžiadala v jednotlivých rokoch nasledovné finančné objemy (viď tabuľka 2.1.1.19).

tabuľka 2.1.1.19: Finančné objemy na činnosť príspevkových organizácií

rok	výška príspevkov na činnosť prisp. organizácií	objem príspevkov na objeme bežných výdavkov mesta	náklady na komunálny odpad – príjmy pre TsM (úhrada pre TsM)	objem príspevkov a nákladov na kom. odpad na výške bežných výdavkov mesta
2002	18 969 000,- Sk	17,3 %	8 197 000,- Sk	24,7 %
2003	24 369 000,- Sk	14,5 %	8 287 000,- Sk	19,4 %
2004	25 671 000,- Sk	13,7 %	8 838 000,- Sk	18,4 %
2005	27 488 000,- Sk	13,9 %	14 043 000,- Sk	21,0 %
2006	24 167 000,- Sk	11,2 %	14 750 000,- Sk	18,1 %

zdroj: Mestský úrad Galanta



Úverová zaťaženosť mesta

Mesto malo do roku 2005 uzatvorené 4 úverové zmluvy s bankovými subjektmi. Od roku 2006 sú iba 3 a to z toho dôvodu, že 2 úvery (z bývalého štátneho fondu životného prostredia) sa podarilo prefinancovať na jeden bankový za výhodnejších úrokových podmienok. Prehľad úverovej zaťaženia mesta Galanta za roky 2002–2006 je uvedený v tabuľke 2.1.1.20.

tabuľka 2.1.1.20: Úverová zaťaženosť mesta

rok	stav zostatkov úverov k 31.12.	úverová zaťaženosť na 1 obyvateľa (16 092 obyv.)	výška úhrady úrokov z úverov
2002	37 856 171,- Sk	2 352,- Sk	2 848 000,- Sk
2003	32 927 878,- Sk	2 046,- Sk	2 920 000,- Sk
2004	27 985 313,- Sk	1 739,- Sk	2 403 000,- Sk
2005	23 027 587,- Sk	1 430,- Sk	1 846 000,- Sk
2006	19 550 712,- Sk	1 215,- Sk	1 045 000,- Sk
zníženie úverovej zaťaženia medzi r. 2002 a 2006			- 18 305 459,- Sk

zdroj: Mestský úrad Galanta

Za uvedené obdobie sa:

- na splácanie úverovej istiny použili finančné prostriedky z rozpočtu ročne v priemere 4 576 000,- Sk,
- na platenie úrokov z úverov použili finančné prostriedky z rozpočtu ročne v priemere vo výške 2 228 000,- Sk.

Ukazovatele na jedného obyvateľa:

- Ukazovateľ úverovej zaťaženia na jedného obyvateľa má smerom k roku 2006 výrazne pozitívny priebeh (viď tabuľka 2.1.1.20). Hlavné porovnaním rokov 2002 a 2006 klesla zaťaženosť na 1 obyvateľa takmer na polovicu a od roku 2007 už nebude predstavovať ani 50 % výšky z roku 2002, avšak iba v prípade, že sa mesto nerozhodne pre ďalší úver najmä v spojitosti s väčšími investičnými zámermi.
- Ročný finančný náklad na splácanie úverov (t.j. istiny aj úrokov) na 1 obyvateľa mesta v roku 2002 predstavoval finančný objem 483,- Sk a v roku 2006 predstavoval finančný objem 281,- Sk. Na znížení ročného nákladu z úverových vzťahov malo najvýraznejší vplyv zníženie úrokových sadzieb finančných bankových inštitúcií, ale aj prefinancovanie dvoch úverov do jedného, od roku 2005 za výhodnejších úverových podmienok.

Rok 2007 je prvým rozpočtovým rokom nového volebného obdobia. Návrh rozpočtu zabezpečí kontinuitu na rozpočet predchádzajúceho roka, aby všetky základné oblasti života mesta boli finančne zabezpečené minimálne na úrovni predchádzajúceho roka. Snaha je aj o zlepšenie stavu v niektorých oblastiach, to však vyžaduje postupnosť z dôvodu finančných možností:

- prvky rastu vlastných zdrojov financovania potrieb / výnosu dane FO, vlastných miestnych daní a poplatkov,
- pretváranie získaných zdrojov z predaja nepotrebného majetku mesta do nových majetkových podstát,
- zvýšené zameranie na oblasti investičného rozvoja – zvyšovanie podielu kapitálových výdavkov na celkových rozpočtových výdavkoch,
- znižovanie úverovej zaťaženia mesta tým, že sa zatiaľ neuvažuje zobrať úver.

Bežný rozpočet

Rozpočet bežných príjmov na rok 2007 je v porovnaní s rozpočtom roku 2006 vyšší o 6,8 %. Ťažiskom kapitálového rozpočtu v roku 2007 je realizácia pomerne veľkého investičného zámeru - výstavba termálneho kúpaliska s celoročnou prevádzkou, s výstavbou ktorého sa začalo v roku 2006 a dokončilo sa v júli 2007 (viď tabuľka 2.1.1.21). Finančné prekrytie tejto stavby bolo však presunuté do roku 2007, kedy sa na stavbe preinvestoval objem 187 592 000,- Sk, sčasti z dotácií a sčasti z vlastných prostriedkov. Tento objem predstavuje 93,6 % z objemu prostriedkov určených v rozpočte na kapitálové výdavky.

Ostatné zábery v oblasti investícií sú v menších objemoch zamerané na účelové dotácie pre TsM a SŠZ, obstaranie motorového vozidla pre MsP, prípravu ďalších projektových dokumentácií, dofinancovanie v prípade úspešnosti niektorého projektu, splácanie kúpy obchodného podielu v obchodnej spoločnosti Galantaterm, dokončenie parkoviska za budovou úradu a doplnenie zariadenia do Domova dôchodcov Patria.

Galanta má zabezpečenú investičnú budúcnosť aj v rokoch 2006–2010 vo výške 5 000 000 000,- Sk. Kým v roku 2002 začínalo mesto s rozpočtom 160 000 000,- Sk, tak vlani to už „vyskočilo“ na 560 000 000,- Sk. Úverová zaťaženosť mesta je okolo 16 000 000,- Sk, čo predstavuje na jedného obyvateľa 1 215 000,- Sk.



tabuľka 2.1.1.21: Významné investičné akcie

akcia	objem financií	časové obdobie	kontakt	
			telefón	e-mail
Výstavba Termálneho kúpaliska	230 000 000,- Sk	2006–2007	031/ 788 43 04	polakovsky@galanta.sk
Priemyselný park Galanta	260 000 000,- Sk	2006	031/ 788 43 04	polakovsky@galanta.sk

zdroj: Mestský úrad Galanta

Informačné prostriedky

Na území mesta Galanta existujú nasledovné informačné médiá:

Galantské noviny: mestské periodikum, ktoré vychádza raz mesačne. Aktuálnosť je úmerná periodicite. Vychádza v slovenskej a maďarskej mutácii, v náklade 6 000 výtlačkov. Mestský úrad zabezpečuje jeho distribúciu do každej domácnosti na území mesta.

Web-stránka mesta www.galanta.sk – je takmer denne aktualizovaná a poskytuje informácie aj v maďarskej a anglickej jazykovej mutácii. Zaznamenali sme stúpajúcu tendenciu v sledovanosti webstránky mesta Galanta. Informácie z nej využívajú hlavne organizácie mesta, podnikateľské subjekty a občania.

Káblovú televíziu v meste prevádzkuje firma Satro, Bratislava. Počet aktívnych prípojek je 2 200. Vzhľadom na počet domácností 5 415 je to takmer 40 % domácností, ktoré majú možnosť sledovať toto vysielanie. Satro v roku 2006 vybudovalo vo veľkej časti mesta opticko-metalickú sieť. Okrem toho poskytujú podobné služby aj spoločnosti Digi TV, UPC Direct a v budúcnosti aj T-com a Orange.

V súčasnosti sú obyvatelia o dianí v meste informovaní formou spravodajských informácií prostredníctvom:

- ▶ regionálnej televízie RTV Krea, Kreativ GA spol. s r. o.,
- ▶ regionálneho vysielania TV Centrálna Nitra, ktorá šíri svoj signál do 60 km od vysielateľa Zobor,
- ▶ regionálneho vysielania na STV 2,
- ▶ veľkoplošnou obrazovkou umiestnenou na Mierovom námestí, ktorú prevádzkuje firma Molnár-Video.

Internet

Jedinou inštitúciou, ktorá poskytuje platený prístup pre verejnosť nepretržite od roku 1997, je Galantská knižnica.

V meste je možné využiť pripojenie k internetu od rôznych spoločností s rôznymi technológiami napr. ADSL, WiFi, mobilní operátori – T-Mobile, Orange. Pri poskytovaní internetových služieb existuje v meste konkurenčné prostredie, na základe čoho vzniká regulácia cien smerom dolu. Tým sa vytvára dostupnosť širším vrstvám obyvateľstva.

Zámerom mesta v budúcnosti je podporovať rozvoj tých informačných technológií, ktoré umožnia cenovo najvýhodnejší prístup k internetu.

Kamerový monitorovací systém v meste Galanta

Kamerový monitorovací systém sa využíva na ochranu zdravia a majetku občanov, ako aj iných návštevníkov mesta. Kamery boli umiestnené za účelom monitorovania lokalít, ktoré vytipovala MsP na základe najväčšieho výskytu ľudí, množstva trestnej činnosti a najčastejšieho narušovania verejného poriadku.

V súčasnosti je napojených 5 kamier, ktoré sú situované na hlavné ťahy: Bratislavská – Hlavná ul., Hlavná – Šaľská ul. Kamery sú umiestnené na sídlisku SNP a budove MsP a zachytená je aj časť Revolučnej štvrte a sídliska Sever. Cieľom monitorovania týchto lokalít je predovšetkým snaha o zníženie majetkovej trestnej činnosti a narušovania verejného poriadku.

Kamery snímajú a nahrávajú 24 hodín denne. Kamerovým systémom bolo v roku 2006 zachytených a objasnených 10 priestupkov, 4 dopravné nehody a pokus o vládanie do osobného motorového vozidla.



Obyvateľstvo a jeho štruktúra

Demografia

Z údajov získaných zo Štatistického úradu SR (viď tabuľka 2.1.1.22, graf 2.1.1.10) vyplýva, že najväčší absolútny prírastok obyvateľstva mesta bol zaznamenaný v desaťročí 1970/80 – 4 263, v ďalšom desaťročí 1980/91 bol zaznamenaný nárast o 3 761 obyvateľov. Za posledné desaťročie 1991–2001 mesto zaznamenalo pokles v počte obyvateľov o 613. A od roku 2001 počet obyvateľov poklesol o 3,4 %.

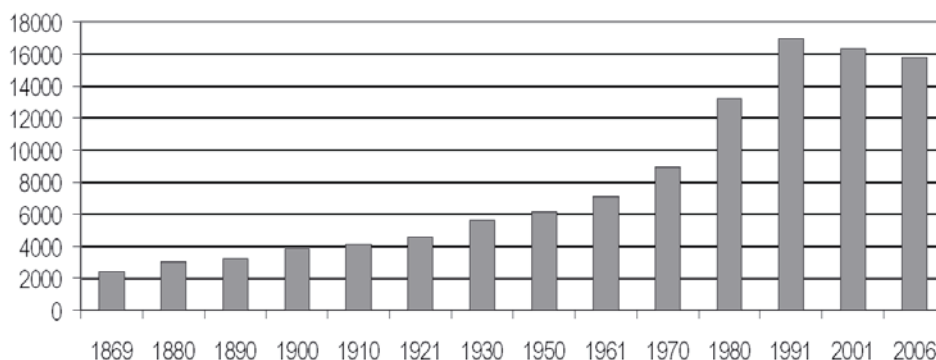
tabuľka 2.1.1.22: Vývoj počtu obyvateľov v rokoch SODB1

roky	1880	1890	1900	1910	1921	1930	1950	1961	1970	1980	1991	2001
SR	2 477 521	2 595 180	2 782 925	2 916 867	2 993 859	3 324 110	3 442 317	4 174 046	4 537 290	4 991 168	5 274 335	5 379 455
reťazový index rastu	99,8	104,7	107,2	104,8	102,6	111,0	103,6	121,3	108,7	110,0	105,7	102,0
mesto Galanta	3 028	3 239	3 841	4 143	4 580	5 599	6 166	7 110	8 954	13 217	16 978	16 365
reťazový index rastu	125,5	106,9	118,6	107,9	110,5	122,2	90,8	115,3	125,9	147,6	128,5	96,4

1) SODB – Skr.: Sčítanie obyvateľov, domov a bytov

Zdroj: Štatistický úrad Slovenskej republiky – Krajská správa v Trnave, SODB 1880, 1890, 1900, 1910, 1921, 1930, 1950, 1961, 1970, 1980, 1991, 2001

graf 2.1.1.10: Vývoj počtu obyvateľov v meste Galanta



tabuľka 2.1.1.23: Vývoj počtu obyvateľov mesta Galanta od roku 1997 do roku 2006

k 31.12.				percentuálna zmena		
rok	počet obyvateľov	muži	ženy	medziročná	päťročná	desaťročná
1997	16 778	8 057	8 721		- 3,14	-6,10
1998	16 743	8 013	8 730	- 0,21		
1999	16 643	7 945	8 698	- 0,60		
2000	16 598	7 938	8 660	- 0,27		
2001	16 267	7 796	8 471	- 2,03		
2002	16 092	7 715	8 377	- 1,09	-1,76	
2003	16 019	7 657	8 362	- 0,46		
2004	16 000	7 652	8 348	- 0,12		
2005	15 873	7 603	8 270	- 0,80		
2006	15 826	7 578	8 248	- 0,38		

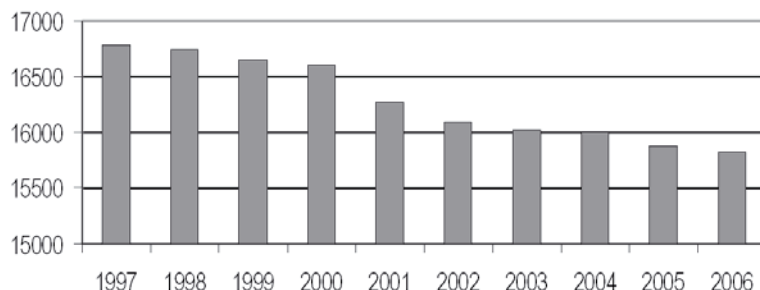
zdroj: Štatistický úrad Slovenskej republiky – Krajská správa v Trnave



Na základe tabuľky 2.1.1.23 môžeme trend vývoja počtu obyvateľov hodnotiť ako klesajúci s medziročným poklesom od 0,12 % do 2,03 %.

Ak porovnáme počet obyvateľov za roky nenasledujúce bezprostredne po sebe, možno zhodnotiť tempo poklesu ako spomaľujúce. Kým do roku 2001 klesol počet obyvateľov o vyše 3 percentá, za rovnaké obdobie od roku 2002 do roku 2006 klesol už len o 1,76 %. Celkovo klesol počet obyvateľov do roku 2006 v porovnaní s rokom 1997 o 5,8 % (viď graf 2.1.1.11).

graf 2.1.1.11 : Vývoj počtu obyvateľstva od roku 1997



Hustota osídlenia 466 obyvateľov/1 km² vysoko prevyšuje celoobvodový priemer, ktorý dosahuje hustotu 148 obyvateľov/1 km². O dôvodoch poklesu počtu obyvateľov za posledných desať rokov hovorí ukazovateľ „prirodzená výmena a migrácia“ uvedený v tabuľke 2.1.1.24. Demografické krivky v meste Galanta sú znázornené na grafe 2.1.1.12.

tabuľka 2.1.1.24: Demografický trend obyvateľstva

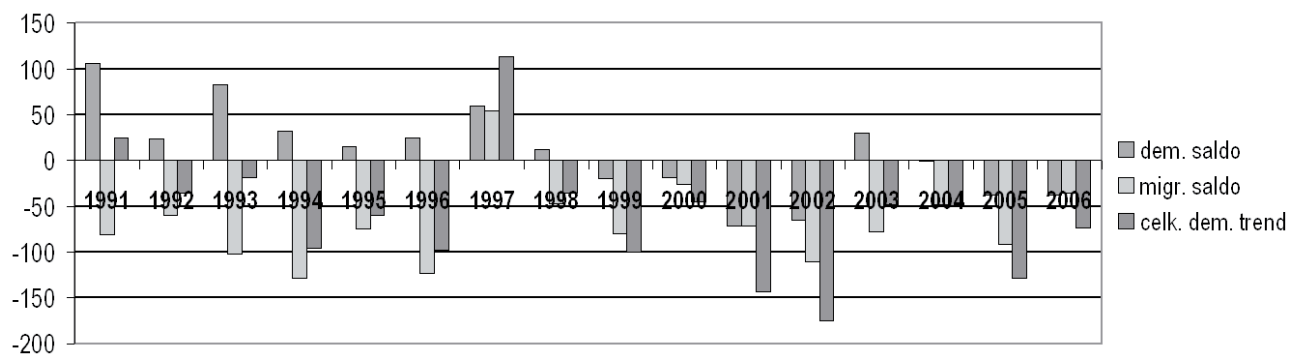
ukazovateľ	narodenie	úmrť	prirodz. prírast./úbyt.	prist'ahovaní	vyst'ahovaní	saldo migrácie	celkový prírast./úbyt.
1991	249	143	106	327	408	- 81	25
1992	192	168	24	390	450	- 60	- 36
1993	217	134	83	298	400	- 102	19
1994	181	149	32	293	421	- 128	- 96
1995	152	137	15	224	299	- 75	- 60
1996	170	145	25	253	376	- 123	- 98
1997	183	124	59	376	322	54	113
1998	154	142	12	312	359	- 47	- 35
1999	125	145	- 20	249	329	- 80	- 100
2000	150	169	- 19	283	309	- 26	- 45
2001	108	180	- 72	274	345	- 71	- 143
2002	115	180	- 65	325	435	- 110	- 175
2003	154	124	30	341	419	- 78	- 48
2004	137	138	- 1	223	271	- 48	- 49
2005	130	168	- 38	273	364	- 91	- 129
2006	129	166	- 37	285	321	- 36	- 73
spolu	2 546	2 412	134	4 726	5 828	- 1 102	- 968

zdroj: Štatistický úrad Slovenskej republiky – Krajská správa v Trnave

Od roku 1997 do roku 2006 klesol počet obyvateľov mesta Galanta o 968 obyvateľov. V tomto období nebol zaznamenaný ani raz prírastok počtu obyvateľov. Počet narodených presiahol počet zomrelých v rokoch 1991 až 1998 o 356 a v roku 2003 o 30. Negatívnejší vplyv ako prirodzená výmena má na vývoj počtu obyvateľov migrácia – teda sťahovanie. Len v rokoch 1993 a 1997 bol zaznamenaný prírastok počtu obyvateľov.



graf 2.1.1.12: Demografické krivky v Galante



Na záver môžeme konštatovať, že celkový počet obyvateľov mesta Galanta dlhodobo mierne klesá, čo je spôsobené tak nepriaznivým migračným saldom obyvateľstva, ako aj jeho prirodzeným úbytkom. Jednou z príčin tohto stavu je aj nepriaznivá hospodárska situácia v meste a okolí v 90-tych rokoch. Aj keď prudko sa zlepšujúca ekonomická situácia v regióne i samotnom meste postupne zníži negatívne saldo migrácie, predpokladá sa, že negatívny trend v oblasti prirodzeného úbytku obyvateľstva bude naopak akcelerovať.



Veková štruktúra obyvateľstva

Jedným z najdôležitejších demografických ukazovateľov je vekové zloženie populácie. Pokles pôrodnosti v posledných rokoch vedie k postupnému znižovaniu podielu predproduktívneho veku (do 14 rokov) a nárastu podielu obyvateľstva v produktívnom veku (15–59 rokov muži, 54 rokov ženy) a poproduktívnom veku (60 a viac rokov muži / 55 a viac rokov ženy) – viď tabuľka 2.1.1.25.

tabuľka 2.1.1.25: Veková štruktúra a priemerný vek obyvateľov mesta Galanta (k 31.12)

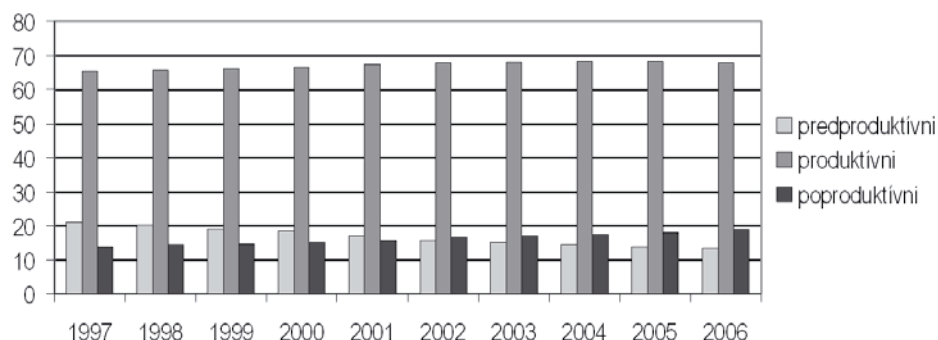
rok	pohlavie	počet obyvateľov	predproduktívni (0–14) spolu	%	produktívni muži (15–59) ženy (15–54)	%	poproduktívni (55 ž+ 60 m+) spolu	%	index starnutia	priemerný vek
1997	muži	8 057	3 516	20,97	5 518	65,34	2 297	13,69	65,27	32,35
	ženy	8 721			5 444					35,23
	spolu	16 788			10 962					33,85
1998	muži	8 013	3 374	20,15	5 532	65,55	2 394	14,30	70,95	32,79
	ženy	8 730			5 443					35,83
	spolu	16 743			10 975					34,38
1999	muži	7 945	3 202	19,24	5 566	66,15	2 431	14,61	75,92	33,38
	ženy	8 698			5 444					36,38
	spolu	16 643			11 010					34,95
2000	muži	7 938	3 046	18,35	5 611	66,64	2 491	15,01	81,78	33,91
	ženy	8 660			5 450					36,80
	spolu	16 598			11 061					35,42
2001	muži	7 796	2 749	16,90	5 570	67,39	2 556	15,71	92,98	34,52
	ženy	8 471			5 392					35,56
	spolu	16 267			10 962					36,10
2002	muži	7 715	2 541	15,79	5 564	67,73	2 652	16,48	104,37	34,99
	ženy	8 377			5 335					38,16
	spolu	16 092			10 899					36,64
2003	muži	7 657	2 407	15,03	5 575	67,90	2 734	17,07	113,56	35,47
	ženy	8 362			5 303					38,58
	spolu	16 019			10 878					37,09
2004	muži	7 657	2 285	14,28	5 623	68,17	2 808	17,55	122,89	36,26
	ženy	8 362			5 284					39,00
	spolu	16 019			10 907					37,48
2005	muži	7 603	2 202	13,87	5 590	68,10	2 861	18,02	129,93	36,26
	ženy	8 270			5 220					39,39
	spolu	15 873			10 810					37,89
2006	muži	7 578	2 110	13,34	5 566	67,82	2 978	18,83	141,14	36,62
	ženy	8 248			5 59					39,80
	spolu	15 826			10 725					38,28

zdroj: Štatistický úrad Slovenskej republiky – Krajská správa v Trnave

Z prehľadu vyplýva, že najsilnejšiu skupinu tvoria muži a ženy v produktívnom veku. Uvedená skupina postupne rástla od roku 1997, kedy predstavovala 65,34 % z celkového počtu obyvateľstva až na súčasných 67,82 % (viď graf 2.1.1.13).

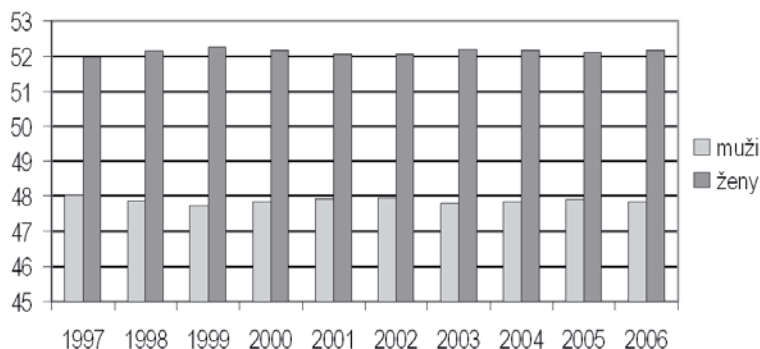


graf 2.1.1.13: Vývoj počtu obyvateľstva podľa veku



Podiel pohlaví na celkovom počte obyvateľov je pomerne vyrovnaný – muži 48 %, ženy 52 % (viď graf 2.1.1.14). Štvorpercentná prevaha žien nad mužmi je spôsobená predovšetkým vyšším počtom žien v poproduktívnom veku. Vekovej štruktúre obyvateľstva sa venuje nasledujúca časť.

graf 2.1.1.14: Vývoj počtu obyvateľstva podľa pohlavia



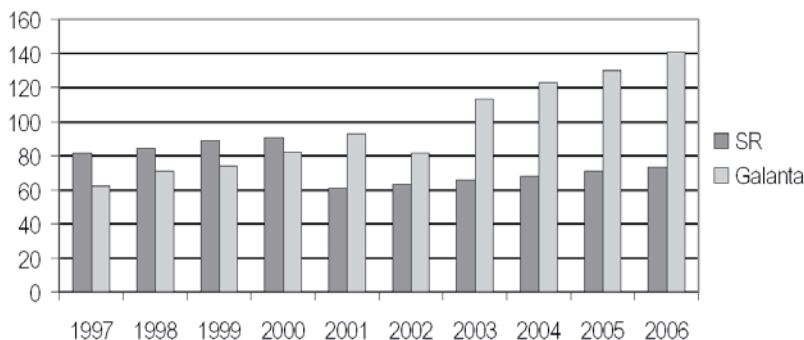
Na disproporciu medzi podielom obyvateľstva v predproduktívnom a poproduktívnom veku poukazuje index starnutia, čo znamená pomer osôb v poproduktívnom veku k počtu osôb v predproduktívnom veku násobený stami. Pri hodnote ukazovateľa väčšej ako 100 môžeme hovoriť o regresívnom, pri hodnote menej ako 100 o progresívnom vekovom zložení obyvateľstva. Na vývoj indexu starnutia v Slovenskej republike a v meste Galanta poukazuje tabuľka 2.1.1.26 a graf 2.1.1.15.

tabuľka 2.1.1.26: Vývoj indexu starnutia v SR a v meste Galanta

	1997	1998	1998	2000	2001	2002	2003	2004	2005	2006
SR	81,38	84,14	88,78	90,54	60,80	63,20	65,70	68,10	70,70	73,50
Galanta	62,20	70,95	73,73	81,78	92,98	81,73	113,59	122,89	129,93	141,14

zdroj: Štatistický úrad Slovenskej republiky – Krajská správa v Trnave

graf 2.1.1.15: Index starnutia



Veková štruktúra obyvateľov mesta Galanta je regresívna a z roka na rok sa zhoršuje. V roku 1997 bola hodnota indexu starnutia 62,20 a v roku 2004 dosiahla hodnotu 122,89. Z toho vyplýva, že počet obyvateľov v poproduktívnom veku bol v roku 2004 o cca 23 % vyšší ako počet obyvateľov vo veku predproduktívnom. V roku 2006 nadobudol tento ukazovateľ hodnotu už takmer 141,14. Tento stav je sám o sebe nepriaznivý.



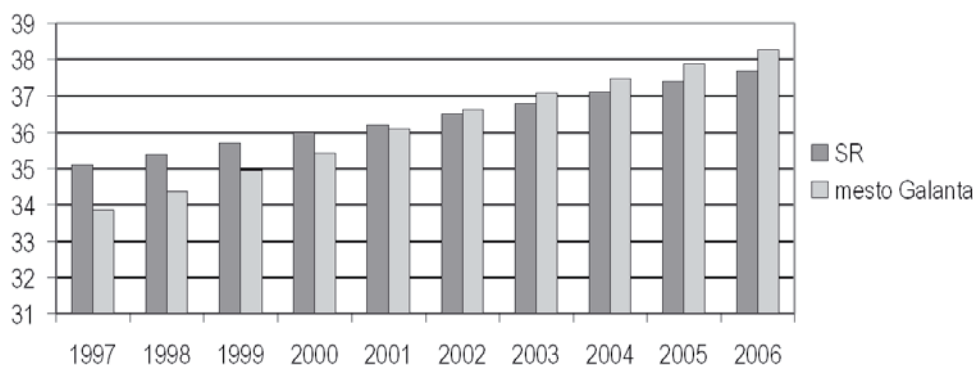
V roku 1997 bol priemerný vek obyvateľov mesta 33,85 rokov. Vývoj tejto hodnoty je negatívny – rastie a priemerný vek sa medziročne zvyšuje o cca 0,5 roka (viď tabuľka 2.1.1.27, graf 2.1.1.16). V dôsledku toho bol v roku 2005 priemerný vek 37,89 roka, čo je v porovnaní s Trnavským krajom (37,99) a Slovenskou republikou (37,40) hodnota relatívne dobrá.

tabuľka 2.1.1.27: Vývoj priemerného veku v SR a v meste Galanta

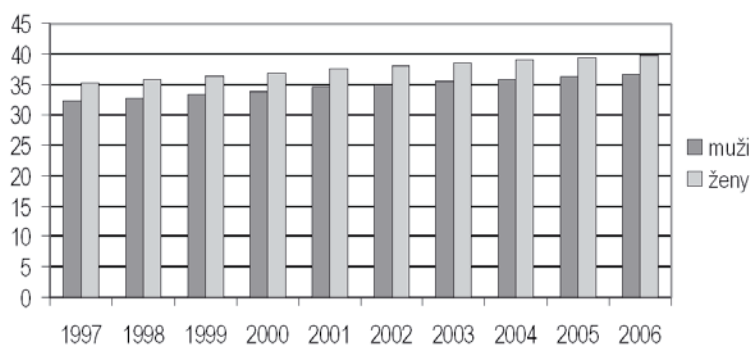
	1997	1998	1998	2000	2001	2002	2003	2004	2005	2006
SR	35,10	35,40	35,70	36,00	36,20	36,50	36,80	37,10	37,40	37,70
Galanta	33,85	34,38	34,95	35,42	36,10	36,64	37,0	37,48	37,89	38,28

zdroj: Štatistický úrad Slovenskej republiky – Krajská správa v Trnave

graf 2.1.1.16: Priemerný vek obyvateľstva v SR a v meste Galanta



graf 2.1.1.17: Vývoj priemerného veku obyvateľstva podľa pohlavia v meste Galanta



Detailný prehľad obyvateľstva podľa vekovej štruktúry a pohlavia poskytuje strom života (viď tabuľka 2.1.1.28, graf 2.1.1.18, 2.1.1.19). Zo stromu života obyvateľov vyplýva, že vo vekových kategóriách pod 5 rokov dochádza k výraznému poklesu populácie a taktiež k rýchlemu starnutiu obyvateľstva. Je zaujímavé, že za posledných 10 rokov ešte stále pretrváva trend vyššieho počtu narodených chlapcov ako dievčat, avšak z celkového počtu obyvateľov je väčší počet žien ako mužov.

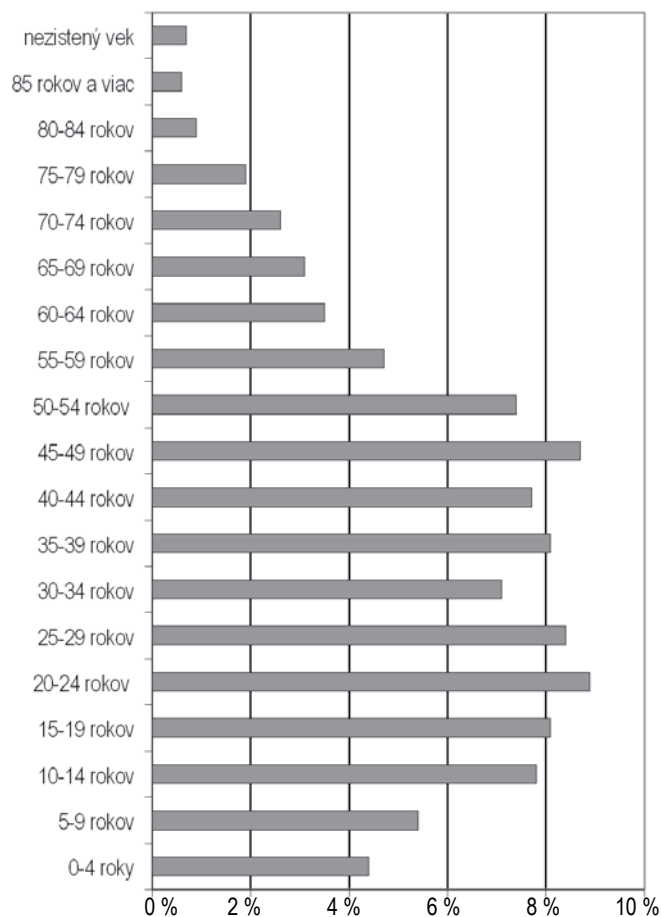


tabuľka 2.1.1.28: Strom života obyvateľov v roku 2001

vek	muži	ženy	spolu	obyvateľstvo v %	muži v %	ženy v %
0–4	377	339	716	4,4 %	2,3 %	2,1 %
5–9	428	447	875	5,4 %	2,6 %	2,7 %
10–14	650	634	1 284	7,8 %	4,0 %	3,9 %
15–19	691	623	1 314	8,1 %	4,2 %	3,8 %
20–24	749	700	1 449	8,9 %	4,6 %	4,3 %
25–29	692	678	1 370	8,4 %	4,2 %	4,2 %
30–34	541	623	1 164	7,1 %	3,3 %	3,8 %
35–39	623	706	1 329	8,1 %	3,8 %	4,3 %
40–44	623	644	1 267	7,7 %	3,8 %	3,9 %
45–49	647	776	1 423	8,7 %	3,9 %	4,7 %
50–54	606	608	1 214	7,4 %	3,7 %	3,7 %
55–59	337	436	773	4,7 %	2,1 %	2,7 %
60–64	249	330	579	3,5 %	1,5 %	2,0 %
65–69	213	290	503	3,1 %	1,3 %	1,8 %
70–74	166	260	426	2,6 %	1,0 %	1,6 %
75–79	101	207	308	1,9 %	0,6 %	1,3 %
80–84	50	100	150	0,9 %	0,3 %	0,6 %
85+	31	72	103	0,6 %	0,2 %	0,5 %
nezistený vek	71	47	118	0,7 %	0,4 %	0,3 %
spolu	7 845	8 520	16 365	100 %	47,8 %	52,2 %

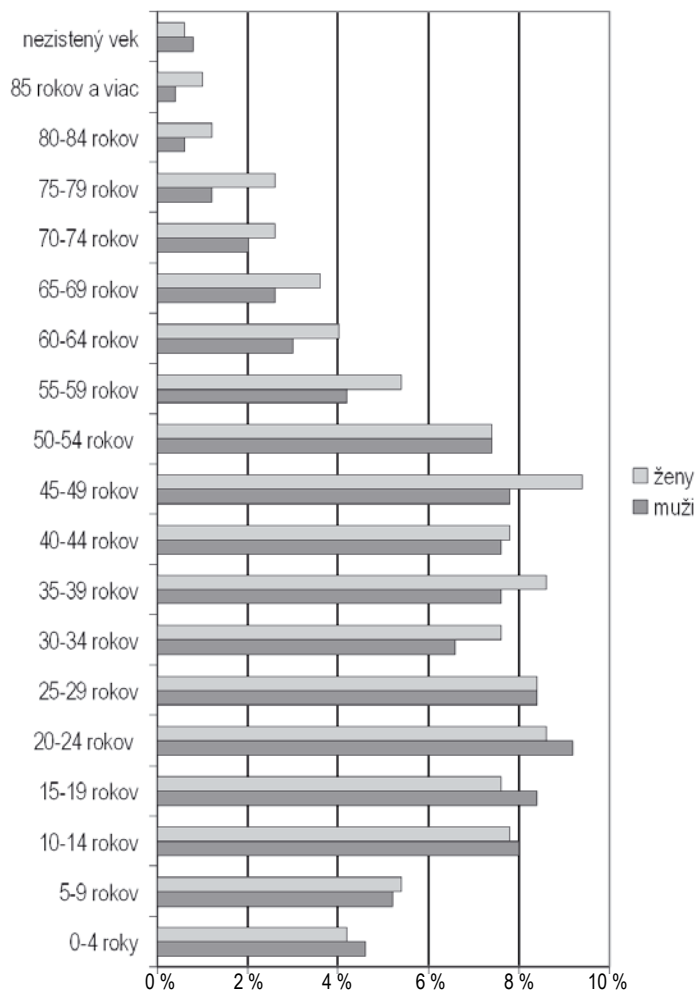
zdroj: Štatistický úrad Slovenskej republiky, SODB 2001

graf 2.1.1.18 : Strom života obyvateľov





graf 2.1.1.19 : Strom života obyvateľov podľa pohlavia

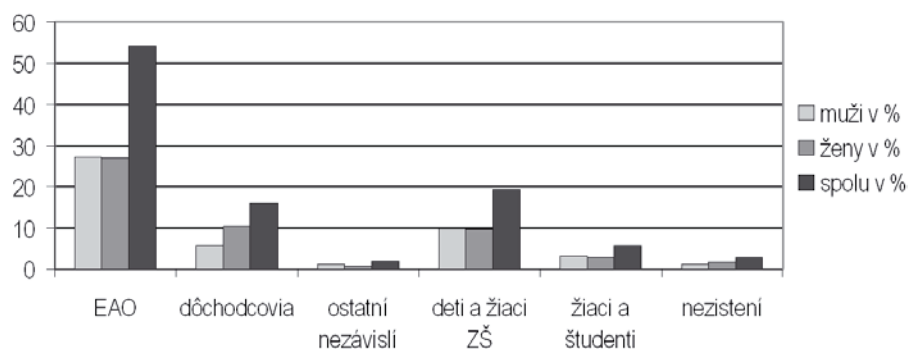


tabuľka 2.1.1.29: Bývajúce obyvateľstvo podľa stupňa ekonomickej aktivity

	počet obyvateľov	EAO	dôchodcovia	ostatní nezávislí	deti a žiaci ZŠ	žiaci a študenti	nezistení
muži	7 845	4 438	932	195	1 599	497	184
ženy	8 520	4 419	1 698	118	1 563	442	280
spolu	16 365	8 857	2 630	313	3 162	939	464
muži v %	47,94	27,12	5,70	1,19	9,77	3,04	1,13
ženy v %	52,06	27,00	10,37	0,72	9,55	2,70	1,71
spolu v %	100,00	54,12	16,07	1,91	19,32	5,74	2,84

zdroj: Štatistický úrad Slovenskej republiky, SODB 2001

graf 2.1.1.20: Bývajúce obyvateľstvo mesta Galanta podľa stupňa ekonomickej aktivity a podľa pohlavia





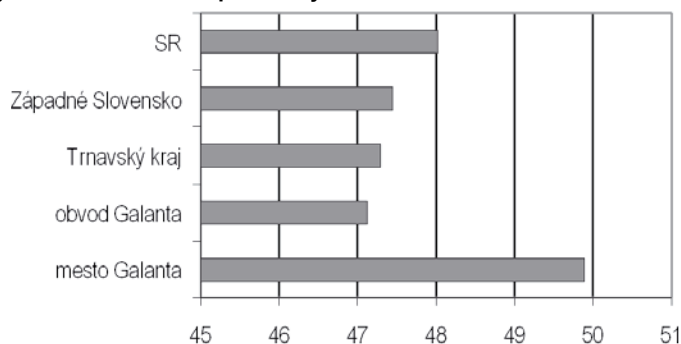
tabuľka 2.1.1.30: Porovnanie demografie obce s priemerom obvodu, kraja a SR

jednotka	trvale bývajúce obyvateľstvo			podiel žien v %	ekonomicky aktívne obyvateľstvo			podiel žien v %	podiel EAO v %
	spolu	muži	ženy		spolu	muži	ženy		
SR	5 379 455	2 612 515	2 766 940	51,44	2 748 050	1 428 518	1 319 532	48,02	51,08
západné Slovensko	1 870 007	909 334	960 673	51,37	957 578	503 229	503 229	47,45	51,21
Trnavský kraj	551 003	268 473	282 530	51,28	282 132	148 707	133 425	47,29	51,20
obvod Galanta	94 533	46 071	48 462	51,26	48 406	25 598	22 808	47,12	51,21
mesto Galanta	16 365	7 845	8 520	52,06	8 857	4 438	4 419	49,89	54,12

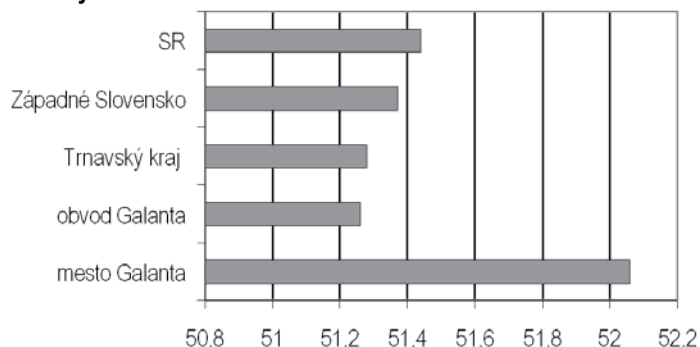
zdroj: Štatistický úrad Slovenskej republiky, SODB 2001

Z hľadiska ekonomickej aktivity má mesto Galanta relatívne vysoký podiel ekonomicky aktívneho obyvateľstva z trvalo bývajúceho obyvateľstva (viď tabuľka 2.1.1.30, graf 2.1.1.23). V porovnaní s údajmi SR, Západného Slovenska alebo galantského obvodu je to o 2–3 % viac.

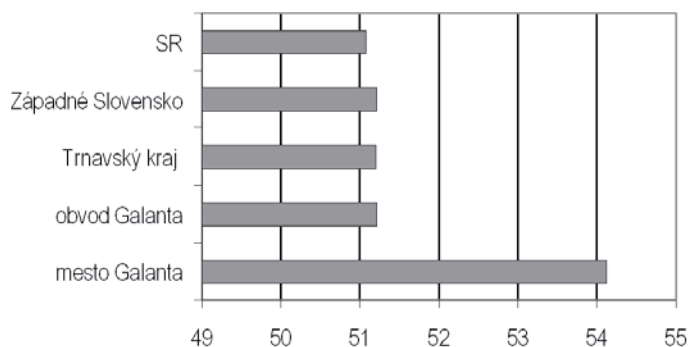
graf 2.1.1.21: Podiel ekonomicky aktívnych žien z celkového počtu obyvateľov



graf 2.1.1.22: Podiel žien z celkového počtu obyvateľov



graf 2.1.1.23: Podiel ekonomicky aktívnych ľudí z celkového počtu obyvateľov



Najviac ekonomicky aktívnych obyvateľov mesta Galanta je zastúpených vo vekovej kategórii 40–49 rokov, čo predstavuje 27,81 %. Druhá najpočetnejšia kategória je veková kategória 30–39 rokov (26,29 %). V porovnaní so Slovenskou republikou sú obe percentuálne hodnoty vyššie. Najmenšie zastúpenie majú ekonomicky aktívni obyvatelia vo veku od 15 do 19 rokov a nad 60 rokov (viď tabuľka 2.1.1.31, graf 2.1.1.24).

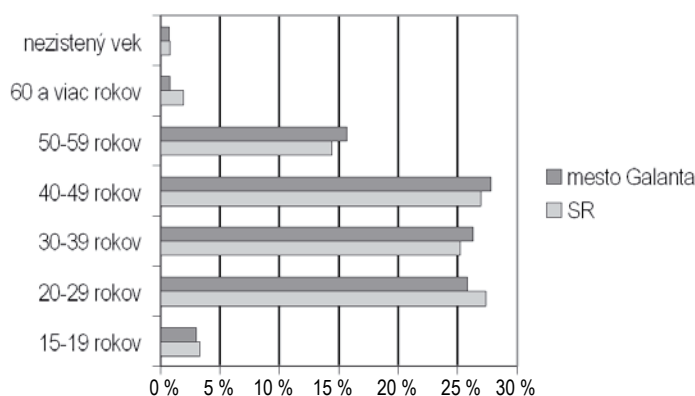


tabuľka 2.1.1.31: Podiel ekonomicky aktívnych obyvateľov v jednotlivých vekových kategóriách

vekové kategórie	mesto Galanta		SR	
	EAO	EAO v %	EAO	EAO v %
15–19	263	2,97	91 582	3,33 %
20–29	2 287	25,82	752 932	27,40 %
30–39	2 329	26,29	692 578	25,20 %
40–49	2 463	27,81	741 033	26,97 %
50–59	1 386	15,65	396 345	14,42 %
60 a viac	67	0,76	51 688	1,88 %
nezistený vek	62	0,70	21 892	0,80 %
spolu	8 857	100,00	2 748 050	100,00 %

zdroj: Štatistický úrad Slovenskej republiky, SODB 2001

graf 2.1.1.24: Podiel ekonomicky aktívnych obyvateľov v jednotlivých vekových kategóriách



Vierovyznanie

Z hľadiska náboženského zloženia je mesto veľmi rozmanité (viď tabuľka 2.1.1.32, graf 2.1.1.25). K náboženskému vyznaniu sa podľa SODB v roku 2001 hlásilo vyše 76 % obyvateľov mesta Galanta. Mesto charakterizuje výrazná prevaha obyvateľov rímsko-katolíckej cirkvi (67 %), ale výrazné je aj zastúpenie evanjelickej cirkvi (6 %). Ostatných 7 % sa hlásilo k iným náboženstvám a takmer 20 % obyvateľov je bez vyznania.

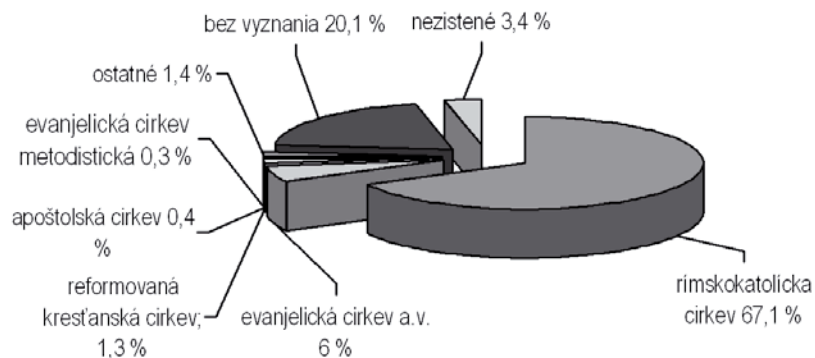
tabuľka 2.1.1.32: Štruktúra obyvateľstva podľa vierovyznania za rok 2001 mesta Galanta, obvodu Galanta, Trnavského kraja a SR

náboženské vyznanie	SR	Trnavský kraj	obvod Galanta	mesto Galanta
rímsko-katolícka cirkev	3 708 120	431 154	72 765	10 973
evanjelická cirkev augsburského vyznania	372 858	24 262	5 331	976
reformovaná kresťanská cirkev	109 735	11 495	622	204
apoštolská cirkev	3 905	369	196	67
evanjelická cirkev metodistická	7 347	896	304	62
ostatné	309 728	4 710	934	934
bez vyznania	697 308	64 381	12 545	3284
nezistené	160 598	13 667	1 825	567
spolu	5 369 599	550 934	94 522	16 365

zdroj: Štatistický úrad Slovenskej republiky, SODB 2001



graf 2.1.1.25 : Štruktúra obyvateľov mesta Galanta podľa vierovyznania za rok 2001



Národnosti, menšiny

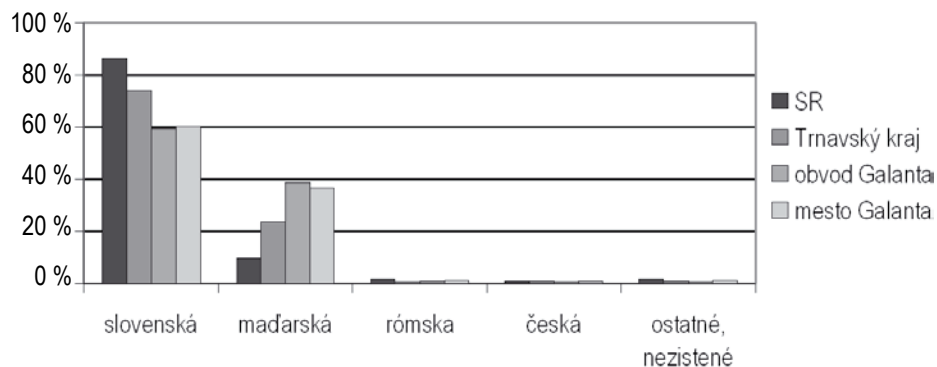
Z hľadiska národnostného zloženia je mesto rôznorodé (viď tabuľka 2.1.1.33, graf 2.1.1.26). Výraznú prevahu obce tvoria obyvatelia slovenskej národnosti (60,4 %), ale viditeľný je aj podiel obyvateľstva maďarskej národnosti (36,8 %). Podľa údajov zo sčítania ľudu z roku 2001 rómske obyvateľstvo tvorí 1 % mesta a obyvateľstvo s českou národnosťou tvorí 0,7 % obyvateľov mesta.

tabuľka 2.1.1.33 : Štruktúra obyvateľstva mesta Galanta, obvodu Galanta, Trnavského kraja a SR podľa národnosti – SODB 2001

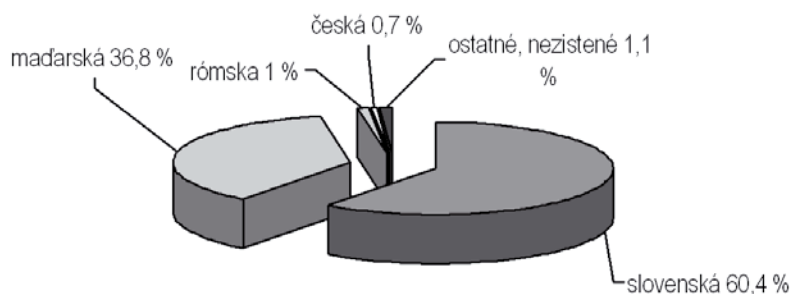
národnosť	slovenská	maďarská	rómska	česká	ostatné nezistené	spolu
SR	4 614 854	520 528	89 920	44 620	80 697	5 350 619
Trnavský kraj	407 246	130 740	3 163	4 778	4 669	550 596
obvod Galanta	56 213	36 518	697	505	554	94 487
mesto Galanta	9 877	6 022	175	114	177	16 365

zdroj: Štatistický úrad Slovenskej republiky, SODB 2001

graf 2.1.1.26: Národnostné zloženie mesta Galanta, obvodu Galanta, Trnavského kraja a SR podľa národnosti – SODB 2001



graf 2.1.1.27: Národnostné zloženie mesta Galanta v roku 2001





2.1.2 Ekonomika

Zamestnanosť

Mesto Galanta je jedným z regionálnych hospodárskych centier západného Slovenska. Hospodárske zázemie mesta a okolitého mikroregiónu môžeme charakterizovať ako priemyselno-poľnohospodárske. Región i samotné mesto boli negatívne poznačené obdobím transformácie hospodárstva v prvej polovici 90-tych rokov, ktorá vážne zasiahla poľnohospodárstvo, ako aj spracovateľský priemysel. Dynamický rozvoj hlavného mesta sa však postupne rozširoval aj do jeho okolia. Investorov priťahoval hlavne dostatok voľnej pracovnej sily a blízkosť dôležitej cestnej infraštruktúry. Dynamický rozvoj slovenskej ekonomiky z posledných rokov sa naplno odrazil aj v miestnom hospodárstve a eliminoval jeho zaostávanie. Aktuálne už mesto a jeho blízke okolie nie je schopné poskytnúť existujúcim priemyselným podnikom dostatok pracovnej sily, ktorú je nutné dovážať. Hospodársky rozvoj mesta i okolitého regiónu by preto mal byť v nasledujúcom období charakterizovaný hlavne skvalitňovaním existujúcich priemyselných kapacít.

HDP Trnavského kraja predstavuje 105 % celoslovenského priemeru a 55 % priemeru EÚ (25 členov, údaje k 31.12.2003). Na celkovom HDP krajiny sa tento, čo do rozlohy a počtu obyvateľov, druhý najmenší región, podieľa 11 % a po prepočítaní na obyvateľa je jeho príspevok druhý najvyšší zo všetkých krajov. Územiu mesta dnes jednoznačne dominuje rezidenčný a administratívno-priemyselný charakter.

V súčasnosti na hospodárstvo mesta najviac vplývajú veľké zahraničné firmy priamo v meste, ale aj v blízkom okolí, ako napr. v Trnave a v Bratislave, veľký podiel miestnych živnostníkov a SHR (viď časť: Podnikateľské subjekty a ich štruktúry) a poľnohospodárske podniky. Podľa údajov zo sčítania ľudu v roku 2001 najviac ekonomicky aktívnych ľudí pracovalo v priemysle, resp. sa zaoberalo veľkoobchodom, maloobchodom, opravou motorových vozidiel a motocyklov (viď tabuľka 2.1.2.1, graf 2.1.2.1).

Negatívny trend vo vekovej štruktúre obyvateľstva sa odrazil aj na počte ekonomicky aktívnych obyvateľov. Pozitívna zmena v roku 2001 sa udiala z pohľadu dochádzania obyvateľov Galanty do zamestnania. V roku 2001 dochádzalo do zamestnania 27,7 % obyvateľov. To znamená, že prácu v mieste bydliska našlo 72,3 % ekonomicky aktívneho obyvateľstva.


tabuľka 2.1.2.1: Ekonomicky aktívne bývajúce obyvateľstvo podľa odvetvia hospodárstva

odvetvie hospodárstva	ekonomicky aktívne osoby spolu	muži	ženy	z toho dochádza do zamestnania
primárna sféra				
poľnohospodárstvo, poľovníctvo a súvisiace služby	174	115	59	53
lesníctvo, ťažba dreva a pridružené služby	6	3	3	2
ťažba nerastných surovín	12	7	7	5
primárna sféra spolu	192	125	67	60
sekundárna sféra				
priemyselná výroba	1 179	684	495	488
výroba a rozvod elektriny, plynu a vody	73	57	16	23
stavebníctvo	399	333	66	166
sekundárna sféra spolu	1 651	1 074	577	677
terciárna sféra				
veľkoobchod, maloobchod, oprava motorových vozidiel, motocyklov a spotrebného tovaru	1 075	466	609	316
hotely a reštaurácie	254	104	150	77
doprava, skladovanie a spoje	577	397	180	247
peňažníctvo a poisťovníctvo	157	48	109	59
nehnutelnosti, prenajímanie, obchod. služby, vývoj a výskum	404	236	168	175
verejná správa a obrana, povinné sociálne zabezpečenie	727	290	437	168
školské	545	124	421	112
zdravotníctvo a sociálna starostlivosť	767	150	617	617
ostatné verejné, sociálne a osobné služby	411	225	186	119
súkromné domácnosti s domácim personálom	3	0	3	0
terciárna sféra spolu	4 920	2 040	2 880	1 438
EA bez uvedenia odvetví	2 094	1 199	895	279
spolu	8 857	4 438	4 419	2 454

zdroj: Štatistický úrad Slovenskej republiky, SODB 2001



graf 2.1.2.1 : Ekonomicky aktívne bývajúce obyvateľstvo podľa odvetvia hospodárstva, SODB 2001



Štruktúra zamestnanosti podľa odvetví hospodárstva zodpovedá už spomínanému trendu poklesu zamestnanosti v primárnej a sekundárnej sfére a rastu zamestnanosti v sfére terciárnej. V roku 2001 pracovalo v poľnohospodárstve a prvovýrobe 2,2 % ekonomicky aktívnych obyvateľov. Odvetvia spadajúce pod priemysel zamestnávali v roku 2001 18,6 % ekonomicky aktívnych obyvateľov. Pokles zamestnanosti v oboch sférach sa odrazil na náraste zamestnanosti v terciárnej sfére, teda v sfére služieb na 55,6 %.

Verejný sektor

V meste Galanta je veľa možností zamestnať sa vo verejnom sektore – na mestskom úrade, na polícii, v materských, základných a stredných školách, v športe, kultúre, opatrovateľskej službe, v príspevkových a obchodných organizáciách (viď tabuľka 2.1.2.2, graf 2.1.2.2). Zo všetkých ľudí pracujúcich vo verejnej sfére tvoria viac ako 81 % ženy. Najviac ľudí (44,6 %) pracuje na školách a v školských zariadeniach, z toho viac ako 80 % sú ženy. Príspevkové organizácie zamestnávajú 28,9 % ľudí a na mestskom úrade pracuje 9,3 % ľudí.

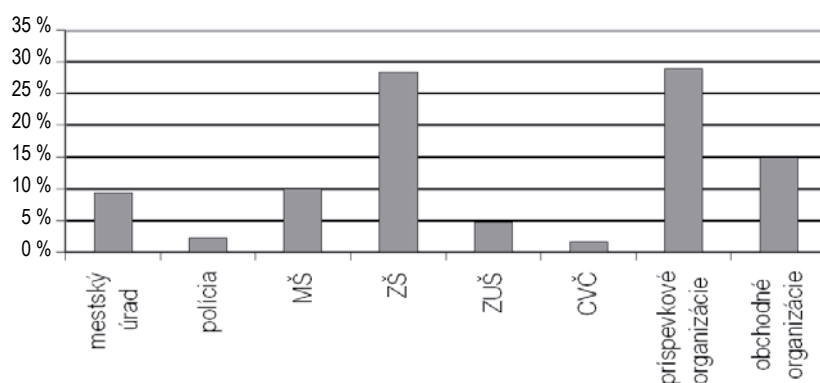


tabuľka 2.1.2.2 : Počet zamestnancov mesta a mestských organizácií

názov zariadenia	počet zamestnancov	názov zariadenia	počet zamestnancov
Mestský úrad	57	Mestské kultúrne stredisko Galanta	22
Mestská polícia	14	Technické služby mesta Galanta	69
MŠ Sever	14	Správa športových zariadení	9
MŠ SNP	13	DD Pátria	78
MŠ Hody	3	medzisúčet – príspevkové organizácie	178
medzisúčet – mesto spolu	101	Bysprav s.r.o.	47
ZŠ M.R. Štefánika	35	Galantaterm s.r.o.	19
ZŠ G. Dusíka	36	Galandia s.r.o.	27
ZŠ SNP	63	medzisúčet – obchodné organizácie	93
ZŠ Z. Kodálya	42		
CVČ Spektrum	10		
ZUŠ – hudobný odbor	16		
ZUŠ – výtvarný odbor	12		
MŠ VJM Nová doba	9		
MŠ Nová doba	7		
MŠ Clementisove sady	7		
MŠ Úzka	7		
medzisúčet – školy a školské zariadenia	244		
celkom – počet zamestnancov			616

zdroj: Mestský úrad Galanta

graf 2.1.2.2 : Počet zamestnancov vo verejnej sfére





Mestská polícia

Mestská polícia (MsP) v Galante sídli na Novej dobe 1408/3 a na sídlisku Sever, ZŠ G. Dusíka, zabezpečuje mestu službu v oblasti verejného poriadku v zmysle zákona č. 564/1991 Zb. o obecnej polícii, ako i ďalšie úlohy vyplývajúce z potrieb mesta a možností mestskej polície. Služby zabezpečujú zamestnanci MsP v dvojsmennej prevádzke – od 6.³⁰ do 18.³⁰ hod. a od 18.³⁰ do 6.³⁰ hod.. Prehľad celkového stavu verejného poriadku a priestupkov v meste Galanta je uvedený v tabuľke 2.1.2.3 a v grafe 2.1.2.3.

tabuľka 2.1.2.3: Celkový stav verejného poriadku a priestupkov v meste Galanta

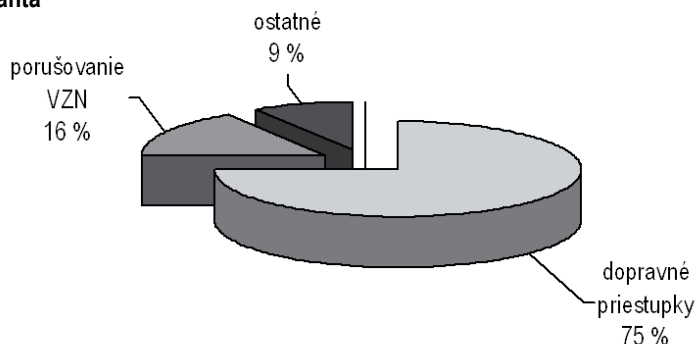
rok	2003	2004	2005	2006
počet priestupkov – riešené pokutou	1 216	1 203	1 110	880
počet priestupkov – riešené dohováraním	1 500	1 310	1 400	1 169
uložené pokuty	307 100,- Sk	336 400,- Sk	392 200,- Sk	306 200,- Sk

zdroj: Mestská polícia Galanta

Najčastejšie priestupky:

- ▶ priestupky proti bezpečnosti a plynulosti cestnej premávky,
- ▶ porušovanie VZN mesta Galanta,
- ▶ ostatné (priestupky proti majetku, verejné pohoršovanie a pod.).

graf 2.1.2.3. Najčastejšie priestupky v meste Galanta



Mesto je rozdelené na 10 úsekov. Jednotlivé úseky sú pridelené príslušníkom MsP, ktorí za pridelený úsek osobne zodpovedajú. Hliadky MsP priamo vo výkone zabezpečujú čistotu a poriadok v meste v spolupráci s TSMG a s oddeleniami MsÚ. V spolupráci s OR PZ SR Galanta zabezpečuje mestská polícia verejný poriadok v meste, ochranu majetku mesta a občanov, zabraňuje páchaniu trestnej činnosti a spoločným výkonom (zmiešanými hliadkami MsP, OO PZ a ODP) dbá na dodržiavanie bezpečnosti a plynulosti cestnej premávky.

Hliadky MsP denne zabezpečujú priechody pre chodcov, a to hlavne v ranných hodinách, keď je najväčší pohyb osôb v meste, žiakov základných, študentov stredných škôl a zamestnancov Samsungu.

Mestská polícia úzko spolupracuje aj so Železničnou políciou, s požiarnym zborom, s poľovníckym a rybárskym zväzom, občianskymi výbormi, s poslancami MsZ, zdravotníkmi (RZP) priamo pri záchrane zdravia a života občanov.

Za rok 2006 príslušníci mestskej polície riešili priestupky a ostatné činnosti vyplývajúce z práce mestskej polície a rozhodnutia primátora mesta celkom 4 764 prípadov:

▶ priestupky zistené vlastnou činnosťou a oznámením bez dohovárania	933
▶ dohováraním riešené priestupky	1 169
▶ predvedené osoby na útvar PZ SR podľa § 8 ods.1/c a § 10 ods.3/b	30
▶ predvedené osoby na útvar obecnej polície podľa § 9 ods.2a a § 10 ods.2	55
▶ donucovacie prostriedky boli použité spolu s TPZOV	178
▶ odstúpené poznatky	30
▶ signalizácie	1 771
▶ asistencie	366
▶ písomné upozornenie	32
▶ odchyt túlavého psa	22
▶ doručená zásielka	131
▶ zistené TČ hliadkou MsP	47

Z uvedeného počtu 4 764 činností sa ako zákrok evidujú priestupky riešené blokovo pokutou a dohováraním, predvedenia, donucovacie prostriedky a trestné činy v počte 2 244 prípadov.



Ostatná činnosť

V zmysle svojich úloh MsP zabezpečuje ochranu objektov, chránených elektronickým zabezpečovacím systémom. Náčelník MsP Galanta môže nariadiť podľa potreby aj cyklohladku, ktorá je zriadená na Mestskej polícii Galanta, od roku 2006.

Knižnica

Knižnica je právnická osoba zriadená TTSK. Zriaďovaciu listinu Galantskej knižnice vydal Trnavský samosprávny kraj a nadobudla účinnosť dňom 1. apríla 2002.

Mestská knižnica je verejnou knižnicou, ktorá zabezpečuje slobodný prístup k informáciám, napomáha uspokojovať kultúrne, informačné a vzdelávacie potreby, podporuje celoživotné vzdelávanie a duchovný rozvoj občanov. Svoje úlohy si plní poskytovaním knižnično-informačných služieb z vlastných knižničných fondov, poskytovaním prístupu k internetu a ďalších vonkajších informačných zdrojov pre mesto Galanta a celý región. Knižničný fond tvorí primárny fond, ktorý obsahuje knihy, periodiká (noviny a časopisy), zvukové dokumenty, zvukové knihy pre nevidiacich a slabozrakých, kompaktné disky, CD ROM, dokumenty na počítačových médiách, mapy, regionálne dokumenty, edičné materiály vydané knižnicou a sekundárny fond, ktorý je tvorený katalógmi, kartotékami a bibliografiou. V roku 2006 bolo v knižničnom fonde 84 451 knižničných jednotiek. Počet registrovaných užívateľov za rok 2006 predstavoval vyše 3 000 čitateľov.

Okrem služieb v regionálnej knižnici (základné výpožičné služby) poskytuje služby v ďalších dvoch zariadeniach – v Dome sociálnych služieb Patria v Galante a na Základnej škole na sídlisku SNP v Galante.

Podnikateľské subjekty a ich štruktúry

Hospodárstvo v meste Galanta charakterizuje relatívne veľký podiel živnostníkov a SHR a silný vplyv malých, stredných a veľkých podnikov ako v meste, tak i v okolí (Šaľa, Trnava, Bratislava).

V roku 2006 je najviac podnikateľských subjektov (viď tabuľka 2.1.2.4, graf 2.1.2.5) v terciárnej sfére (73 %) a najmenej v primárnej sfére (2 %). V primárnom sektore sa zaoberajú najmä pôdohospodárstvom a rybolovom. V sekundárnom sektore pracuje najviac podnikateľských subjektov (viď tabuľka 2.1.2.4, graf 2.1.2.7) v oblasti stavebníctva (54,5 %). V terciárnom sektore sa najviac podnikateľských subjektov (viď tabuľka 2.1.2.4, graf 2.1.2.8) zaoberá obchodovaním - hotely, reštaurácie (49,6 %) a nehnuteľnosťami (23,7 %).

tabuľka 2.1.2.4: Prehľad subjektov podľa činnosti OKEČ v meste Galanta – počet malých a stredných podnikov v meste

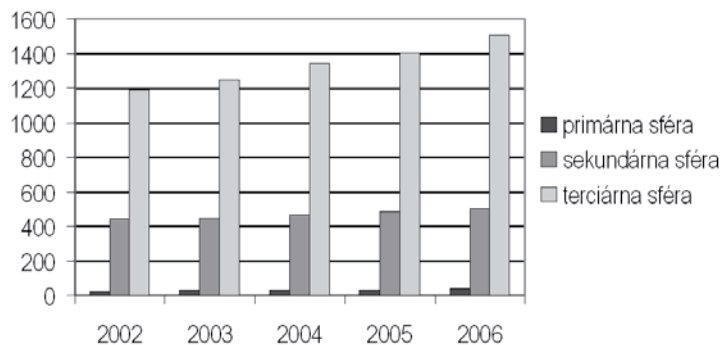
OKEČ	počet				
	2002	2003	2004	2005	2006
primárna sféra					
poľnohospodárstvo, poľovníctvo a súvisiace služby	25	32	30	33	37
ťažba nerastných surovín	0	0	0	0	0
primárna sféra spolu	25	32	30	33	37
sekundárna sféra					
priemyselná výroba	245	232	229	230	226
výroba a rozvod elektriny, plynu a vody	2	2	2	2	2
stavebníctvo	195	214	236	252	273
sekundárna sféra spolu	442	448	467	484	501
terciárna sféra					
obchod, hotely a reštaurácie	628	648	687	691	747
doprava, skladovanie, pošty a telekomunikácie	53	60	69	75	91
finančné sprostredkovanie	8	8	6	7	16
nehnuteľností, prenajímanie, obchod. činnosti a ostatné služby	285	298	317	349	357
verejná správa	3	3	4	4	4
školské	25	34	35	39	38
zdravotníctvo a sociálna starostlivosť	67	70	75	82	87
ostatné spoloč., sociálne a osobné služby	121	129	152	156	165
terciárna sféra spolu	1 190	1 250	1 345	1 403	1 505
spolu	1 657	1 730	1 842	1 920	2 043

zdroj: Štatistický úrad Slovenskej republiky – Krajská správa v Trnave

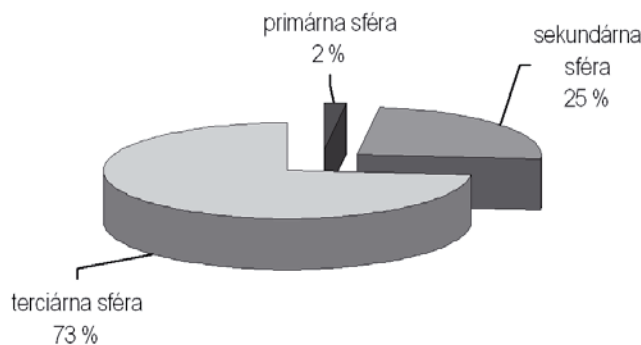


V rámci proporcionálneho rozloženia podnikateľských aktivít na území mesta Galanta, v priamej závislosti na možnosti technického charakteru a podmienok a v závislosti na dopyte, sa rozvíja sektor malého a stredného podnikania predovšetkým v oblasti obchodu (36,6 %) a v oblasti nehnuteľností, prenájme a obchodnej činnosti (17,5 %). Napriek tendenčnému rastu počtu malých a stredných podnikateľov je nutné naďalej zintenzívňovať jeho rozvoj a podporovať vznik nových výrobných subjektov (viď tabuľka 2.1.2.4).

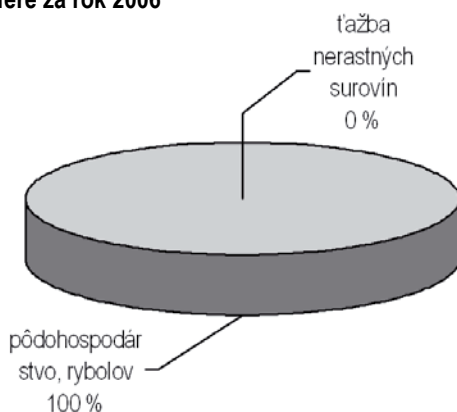
graf 2.1.2.4: Podiel jednotlivých hospodárskych sfér podľa počtu podnikateľských subjektov za roky 2002 až 2006



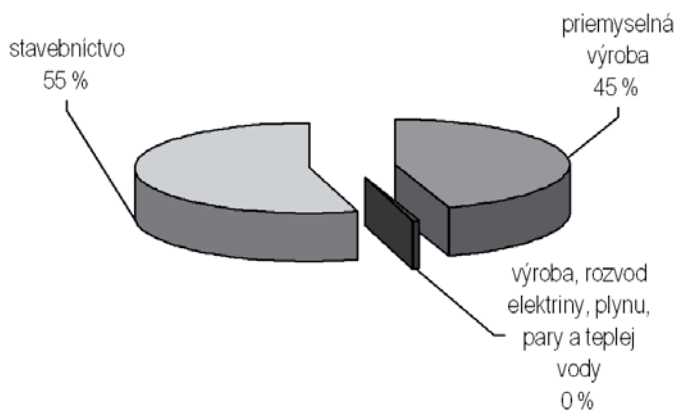
graf 2.1.2.5: Podiel jednotlivých hospodárskych sfér podľa počtu podnikateľských subjektov za rok 2006



graf 2.1.2.6: Počet podnikateľských subjektov v primárnej sfére za rok 2006




graf 2.1.2.7: Počet podnikateľských subjektov v sekundárnej sfére za rok 2006





graf 2.1.2.8: Počet podnikateľských subjektov v terciárnej sfére za rok 2006



Mesto Galanta registrovalo v roku 2006 spolu 2 048 subjektov. Na území mesta pôsobilo podľa právnej formy 669 právnických osôb, 1 291 živnostníkov, 12 samostatne hospodáriacich roľníkov a 76 osôb slobodného povolania. Počas rokov 2002 až 2006 sa počet právnických osôb zvýšil o 7,9 %. Naopak počet fyzických osôb sa počas tohto obdobia znížil o 7,5 %. Počet osôb so slobodným povolaním kolíše v rozmedzí 3,7–4,0 % a SHR v rozmedzí 0,6–0,8 %. V porovnaní s obvodom Galanta je v meste za rok 2006 o 13,8 % viac právnických osôb ako v obvode. Taktiež počet osôb so slobodným povolaním je vyšší ako v obvode Galanta. Avšak počet fyzických osôb a SHR je nižší (viď tabuľka 2.1.2.5, graf 2.1.2.9, 2.1.2.10).

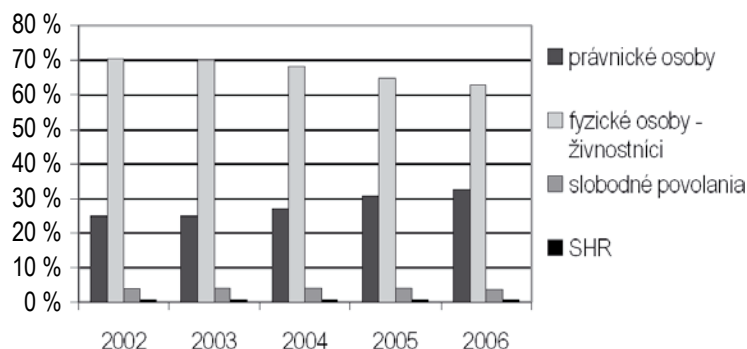
tabuľka 2.1.2.5: Podiel podnikateľských subjektov podľa právnej formy v obvode Galanta a v meste Galanta

hospodársky subjekt		2002		2003		2004		2005		2006	
		počet	%	počet	%	počet	%	počet	%	počet	%
právnické osoby	obvod Galanta	1 132	15,3	1 214	15,3	1 403	16,3	1 627	17,8	1 842	18,9
	mesto Galanta	411	24,8	432	24,9	497	26,9	588	30,6	669	32,7
fyzické osoby – živnostníci	obvod Galanta	5 793	78,4	6 279	79,3	6 780	78,8	7 105	77,7	7 484	76,6
	mesto Galanta	1 171	70,5	1 219	70,3	1 261	68,3	1 247	64,8	1 291	63,0
slobodné povolania	obvod Galanta	129	1,8	134	1,7	138	1,6	144	1,6	180	1,8
	mesto Galanta	65	3,9	69	4,0	74	4,0	77	4,0	76	3,7
SHR	obvod Galanta	334	4,5	293	3,7	286	3,3	270	2,9	259	2,7
	mesto Galanta	13	0,8	14	0,8	14	0,8	12	0,6	12	0,6
subjekty spolu	obvod Galanta	7 388	100,00	7 920	100,00	8 607	100,00	9 146	100,00	9 765	100,00
	mesto Galanta	1 660	100,00	1 734	100,00	1 846	100,00	1 924	100,00	2 048	100,00

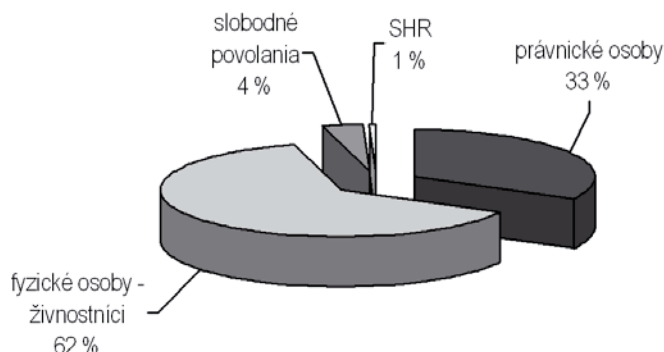
zdroj: Štatistický úrad Slovenskej republiky – Krajská správa v Trnave



graf 2.1.2.9: Podnikateľské subjekty podľa právnej formy v meste Galanta za roky 2002–2006



graf 2.1.2.10: Podnikateľské subjekty podľa právnej formy v meste Galanta za rok 2006



Z hľadiska odvetvovej štruktúry najviac fyzických osôb podniká v obchode, reštauračných a pohostinských zariadeniach a v stavebníctve. V odvetvovej štruktúre priemyslu dominuje elektrotechnický priemysel prostredníctvom firmy Samsung Electronics Slovakia, kovospracujúci priemysel, strojárstvo a potravinársky priemysel, výroba nábytku, výroba komponentov z plastu.

Obchod a služby

Z dôvodu skvalitnenia služieb a obchodu v meste je potrebné pokračovať v budovaní novej občianskej vybavenosti, resp. podnikateľských aktivít zameraných na dopĺňanie a rozširovanie existujúceho sortimentu a druhu služieb. V tomto období môžeme konštatovať, že úroveň obchodu a služieb sa za obdobie 1–2 rokov podstatne zlepšila, a to hlavne výstavbou predajní Lidl a Tesco, výstavbou nových polyfunkčných objektov na Hlavnej, Vajanskej a na Šafárikovej ulici. Taktiež zmenou vlastníka OD Univerzál je zaznamenaný širší a pestrejší sortiment predaja. V oblasti služieb došlo k nárastu prevádzok kozmetiky, kaderníctva, relax centra. Úroveň obchodnej siete a služieb sa zvýšila na sídlisku Sever výstavbou nových objektov: mäso-údeniny a lekáreň.

Najväčšie sústredenie obchodných prevádzok je v OD Mladosť, OD HM Univerzál a zmenou účelovosti obytných domov aj na Bratislavskej ulici. Za hodnotiace obdobie nastal všeobecný nárast počtu prevádzok obchodu a služieb: supermarket, hypermarket, reštauračné zariadenie, rýchle občerstvenie, textil, služby – krajčírstvo, kozmetika, kaderníctvo, relaxačno-rekondičné centrá.



Ďalší rozvoj obchodu a služieb je potrebné smerovať v nedostatočne zastúpených alebo chýbajúcich prevádzkach s návrhom ich lokalizácie:

- ▶ **potraviny** – racio potraviny, zverina, polotovary (lokalizovať v obytných častiach z dôvodu zásobovania obyvateľstva),
- ▶ **reštauračné zariadenia, bufety** – čajovne, mliečne bary, jedálne, rybie špeciality, vegetariánske jedlá, vinárne, rýchle občerstvenia (lokalizovať v centrálnej mestskej zóne),
- ▶ **odevy** – módny salón, móda mladých, kožušníctvo, klobúky – čiapky, kožené odevy, pančuchy-ponožky (lokalizovať v obytných častiach a v centrálnej mestskej zóne),
- ▶ **obuv** – pánska, dámska, detská, luxusná obuv (lokalizovať v obytných častiach a v centrálnej mestskej zóne),
- ▶ **domáce potreby** – sklo-porcelán, krištáľ, keramika (lokalizovať v centrálnej mestskej zóne),
- ▶ **hobby, voľný čas** – hudobné nástroje, rybárske potreby, akvaristika, modelárstvo, antikvariát, bižutéria, pamiatkové predmety (lokalizovať v obytných častiach a v centrálnej mestskej zóne),
- ▶ **služby** – starožitníctvo, požičovňa športových potrieb, požičovňa domácich potrieb, požičovňa záhradnej techniky, taxi služba osobná, nákladná, autopožičovňa, zámočníctvo, záhradnícke služby, upratovacie služby, opatrovateľské služby, čistiarne – práčovne, brúsenie nožov, nožníc, kováčstvo – mreže, ubytovanie, kamenárstvo-sochárstvo, kominárstvo, športový areál – kúpalisko, tenisové kurty, volejbalové ihriská, basketbalové ihriská, klzisko, pošta, informačné stredisko, internetové kaviarne (podľa charakteru lokalizovať v súlade s ÚPN SÚ v blízkosti obytných častí – služby pre obyvateľov). Obchodná sieť a služby sú koncentrované v prevažnej miere v centre mesta.

Priemysel

Sídelný útvar Galanta patrí k trom priemyselným centráм obvodu – Sereď, Galanta, Sládkovičovo. Sú tu pomerne silno zastúpené výrobné podniky priemyslu, stavebnej výroby a skladového hospodárstva. V odvetvovej štruktúre priemyslu dominuje elektrotechnický priemysel, strojárstvo a potravinársky priemysel. Kapacity skladového hospodárstva sú zamerané hlavne na skladovanie komponentov elektrotechniky, potravín, stavebného materiálu.

Väčšina priemyselnej a stavebnej výroby, ako aj skladových kapacít je v rámci sídelného útvaru sústredená v priemyselných zónach juh, juhovýchod a severovýchod. Menšia časť výrobných kapacít sa nachádza rozptýlená v ostatných častiach sídla. Ide prevažne o stabilizované menšie aktivity, ktoré svojou prevádzkou neznehodnocujú okolité životné prostredie.

Priemyselná zóna juh:

- ▶ Biolife s.r.o., skladové hospodárstvo, technika,
- ▶ Szabo Agrotechnika s.r.o. – obchodná činnosť,
- ▶ Slovenská správa ciest, areál dopravy,
- ▶ Jasplastik s.r.o. – výroba plastov,
- ▶ Agrovok servis s.r.o. – poľnohospodárstva technika,
- ▶ Galantatransport s.r.o. – preprava, servis,
- ▶ JAWIA s.r.o. – servis motorových vozidiel,
- ▶ Pets s.r.o. – veľkosklad hutného tovaru,
- ▶ Egzakt Plus, s.r.o. – stavebná činnosť,
- ▶ KM Logistic, s.r.o. – logistika,
- ▶ Latem recycling, s.r.o. – zber druhotných surovín.

Priemyselná zóna juhovýchod:

- ▶ Samsung Electronics Slovakia s.r.o.,
- ▶ Autoprofit, autoservisné služby, predaj,
- ▶ Agrisem s. r. o., skladové hospodárstvo,
- ▶ Kolan s.r.o., stavebná výroba,
- ▶ Galant – kovovýroba,
- ▶ Milex a.s., – potravinársky priemysel,
- ▶ Stolárstvo Hegedús,
- ▶ Staveco a.s. – stavebná výroba,
- ▶ SPG s.r.o. – skladové hospodárstvo,
- ▶ Ebra–Stav s.r.o. – stavebná činnosť,
- ▶ Lehor s.r.o. – výroba hliníkových uzáverov,
- ▶ Browedani s.r.o. – strojárstvo,



- ▶ Traser s.r.o. – bezpečnostné a elektronické systémy,
- ▶ Šesták – B + L s.r.o. – skladové priestory,
- ▶ Milanest s.r.o. – oprava, údržba, montáž,
- ▶ Drevina NZ, s.r.o. – veľkosklad dreva a výrobkov z dreva,
- ▶ Colný úrad – administratíva,
- ▶ Alinex – kamiónová preprava,
- ▶ Opravovňa K. Z. Servis – oprava vozidiel,
- ▶ Fert s.r.o. – výroba prefabrikátov,
- ▶ Petronex s.r.o. – preprava.

Priemyselná zóna severovýchod:

- ▶ Pedrazzoli s.r.o. – kovovýroba, strojárstvo,
- ▶ Brown Machines Slovakia s.r.o., – prenájom nehnuteľností,
- ▶ SPP Galanta, distr. a údržba plyn. zariadení,
- ▶ Zuberec, výroba rúr Rpe,
- ▶ Nábytok Czafík, výroba drev. a čalún. nábytku,
- ▶ Menert s.r.o. – zámočníctvo, stolárstvo,
- ▶ BioTerm s.r.o. – chov rýb, balenie pramenitej vody, poľnohosp. činnosti,
- ▶ Landena Slovakia, s.r.o. – výroba mrazených polotovarov,
- ▶ Á.G.M., spol. s r.o. – výroba čalúneného nábytku,
- ▶ Konterno, s.r.o. – izotermické kontajnery,
- ▶ CMB – DT, s.r.o. – obrábanie kovov,
- ▶ Ecowat, s.r.o. – energetika,
- ▶ Metagas s.r.o. – obchodná činnosť.

Rozptyl:

- ▶ Admirál s.r.o., konfekčná výroba,
- ▶ Thermopol s.r.o. – výroba vykurovacích systémov,
- ▶ Pekáreň Martinkovič, potravin. výroby,
- ▶ ZsVS, a.s. – ČOV, vodné hospodárstvo,
- ▶ Galimo, potravinársky priemysel,
- ▶ Fapo s.r.o. obchodná činnosť, skladové hospodárstvo,
- ▶ Zberné suroviny, výkup a usklad. druhotných surovín,
- ▶ Nitrazdroj, skladové hospodárstvo,
- ▶ Technické služby mesta Galanta, areál údržby,
- ▶ Stavebniny Tima,
- ▶ Agroko, kefárenská výroba,
- ▶ Samil balenie s.r.o. – výroba plastov,
- ▶ Dekra s.r.o. – výroba nábytku,
- ▶ Galantaterm s.r.o. – výroba a distribúcia tepla.

Poľnohospodárstvo

Charakter územia sídla je nížinný, poľnohospodársky intenzívne využitý. Poľnohospodárska pôda predstavuje 81,54 % z celkovej výmery. Hospodársky i krajinársky sú vysoko hodnotené vinohrady, ovocné sady a záhrady, ktoré predstavujú 6,44 % z výmery poľnohospodárskej pôdy. Trvalé trávne porasty sú zastúpené nepatrne a nerovnomerne a zaberajú 0,04 % z poľnohospodárskej pôdy.

V sídle pôsobia nasledovné poľnohospodárske organizácie:

- ▶ Poľnohospodárske družstvo Javorinka – rastlinná a živočíšna výroba,
- ▶ Agrimet Hody – rastlinná výroba,
- ▶ SHR s.r.o. PhDr. Eduard Šebo – rastlinné výroba, pestovanie viníc,
- ▶ Agrofiniš FK, s.r.o. – rastlinná výroba.



Stavebníctvo

V stavebníctve na území mesta napriek dlhodobejšej stagnácii hromadnej výstavby pôsobia viaceré firmy, medzi najvýznamnejšie s viacročnou tradíciou patrí Staveco Galanta a.s. so sídlom na Ul. Z. Kodálya. Ostatné firmy sa prispôbujú počtom pracovníkov dopytu trhu v meste a širokom okolí:

- ▶ Staveco – stavebná a.s., Ul. Z. Kodálya,
- ▶ Embra–Stav s.r.o, Ul. Z. Kodálya,
- ▶ stavebná firma Sebők, Matičná ul.,
- ▶ stavebná firma Yuko, Vajanského ul.,
- ▶ stavebná firma Szőke, Švermova, ul.,
- ▶ stavebná firma Rumler, Šafárikova ul.,
- ▶ realizácia stavieb Ing. Ján Bagi, Priečna ul.,
- ▶ stavebno-obchodná firma Poľnostav H.M., Železničarska ul.,
- ▶ stavebná firma Restav – Ing. Otahel, Ul. Z. Kodálya,
- ▶ stavebná firma Galastav, Bratislavská ul.,
- ▶ stavebná firma Rekostav, Krásna ul.,
- ▶ stavebná firma Stamu – Tibor Mudroch, Krásna ul.

V zámeroch rozvoja mesta sú naplánované stavby od bytových domov, podnikateľských aktivít až po sídla firiem v priemyselnej zóne, čo v značnej miere bude mať významný pozitívny vplyv na rozvoj stavebných firiem v meste Galanta.

Najväčšie firmy v meste Galanta

Významným rozvojovým impulzom pre tento región bolo etablovanie spoločnosti SAMSUNG Electronics Slovakia s.r.o., dcérskej spoločnosti kórejského nadnárodného koncernu Samsung. Spoločnosť sa od roku 2002 dynamicky rozvíja, pričom okrem výrobných kapacít tu prevádzkuje aj logistické a distribučné centrum pre strednú a východnú Európu. Samsung Electronics Slovakia s.r.o. sa stal najvýznamnejšou prevádzkou, a to nielen z hľadiska tvorby nových pracovných miest, ale aj z hľadiska veľkého vplyvu na miestne hospodárstvo.

Spoločnosť sa výraznou mierou podieľala na znížení nezamestnanosti nielen v meste, ale aj v celom obvode Galanta. Počet zamestnancov sa v roku 2004 zvýšil z 1 200 na 2 600, v roku 2005 bol zaznamenaný nárast z 2 600 na 3 000 pracovníkov, z toho 700 pracovníkov v administratíve, ostatní boli výrobní pracovníci, 1 200 pracovníkov bolo zamestnaných cez personálnu agentúru. Ku koncu septembra 2007 spoločnosť evidovala 4 574 zamestnancov, z toho počet pracovníkov cez pracovné agentúry predstavoval 1 877, ostatných 2 697 zamestnancov boli kmeňoví pracovníci.

Samsung vybudoval v Galante logistické centrum pre strednú a východnú Európu, kde pracuje ďalších približne tisíc zamestnancov. Navyše Samsung do svojho okolia pritiahol už aj niekoľko svojich subdodávateľov, ktorí sa usídlili prevažne mimo územia mesta, napr.: Dong Jin Industrial Slovakia, s.r.o. v Dolnej Strede, Koam Elektronik s.r.o. v Sládkovičove, priamo v meste Galanta: Jasplastik–SK s.r.o., JMI s.r.o. Galanta, Samil Balenie, s.r.o., Modul Slovakia s.r.o., Promitor Logistics s.r.o.

Druhým najväčším zamestnávateľom v meste Galanta je spoločnosť Jasplastik–SK s.r.o., ktorá je popredným dodávateľom plastových výrobkov pre elektrotechnický a automobilový priemysel na vstrekovacích lisocho a výrobca polystyrénových výrobkov. V roku 2004 sa počet pracovníkov zvýšil zo 70 na 164 a v roku 2005 bol zaznamenaný nárast až na 374 zamestnancov. Aj v roku 2006 evidovali zvýšený počet pracovníkov na 670. Tento počet neustále narastá (viď tabuľka 2.1.2.6).

Najviac spoločností zamestnáva svojich zamestnancov v sekundárnej sfére 86,9 % a terciárnej sfére 12,6 % a najmenej v primárnej sfére 0,5 % (viď tabuľka 2.1.2.7, graf 2.1.2.11).



tabuľka 2.1.2.6: Zoznam najväčších firiem v meste podľa počtu zamestnancov

obchodné meno	počet zamestnancov
Samsung Electronics Slovakia s.r.o.	4 574
Jasplastik-SK s.r.o. Galanta	690
Pedrazzoli Slovakia, s.r.o.	150
DHL Logistics (Slovakia), spol. s r.o.	130
COOP Jednota Galanta, spotrebné družstvo	116
JMI SK s.r.o.	88
Milex Galanta a. s	75
Autoprofit, s.r.o.	58
Agroreal spol. s. r.o.	57
Slovodev, výrobné družstvo, Galanta	48
Bysprav spol. s r.o.	47
JUDr. Jozef Boľo	44
Brovedani Slovakia, s.r.o.	44
BILLA s.r.o.	37
Samil Balenie, s.r.o.	36
Staveco Galanta, a.s.	35
Eureg Investment, spol. s r.o.	33
Poľnohospodárske družstvo Javorinka, družstvo	30
Menert spol. s r.o.	30
Ing. Silvester Kovács	29
Lidl Slovenská republika, v.o.s.	28
FAPO, spol. s r.o.	27
Slovenská sporiteľňa, a.s.	26
Digital Dedvice Europe s.r.o.	25
Všeobecná úverová banka, a.s.	23
Maschinen und Werkzeugbau s.r.o.	22
Helena Butková	20
Ľudovít Czafik	20
Admirál s.r.o.	20
A.G.M., spol. s r.o.	20
Biolife spol. s r.o.	20

zdroj: Mestský úrad Galanta



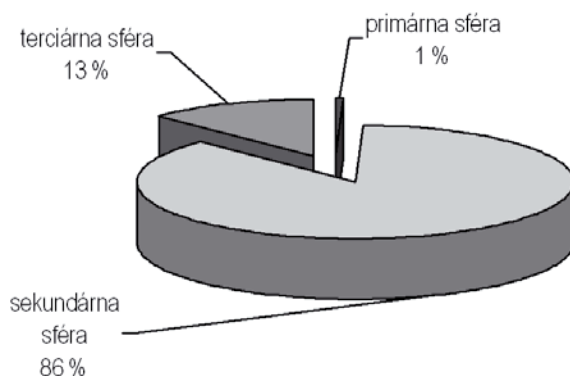
tabuľka 2.1.2.7: Počet zamestnancov v jednotlivých sektoroch

obchodné meno	počet zamestnancov	počet zamestnancov v jednotlivých sférach
primárna sféra		
Poľnohospodárske družstvo Javorinka, družstvo	30	primárna sféra - 30
sekundárna sféra		
Samsung Electronics Slovakia s.r.o	4 574	sekundárna sféra – 5 734
Jasplastik SK s.r.o. Galanta	690	
Pedrazzoli Slovakia, s.r.o.	150	
Milex Galanta a.s.	75	
Slovodev, výrobné družstvo, Galanta	48	
Brovedani Slovakia, s.r.o.	44	
Samil Balenie, s.r.o.	36	
Menert spol. s r.o.	30	
Digital Device Europe s.r.o.	25	
Maschinen und Werkzeugbau s.r.o.	22	
Ľudovít Czafik	20	
AdmiráL s.r.o.	20	
terciárna sféra		
DHL Logistics (Slovakia), spol. s r.o.	130	terciárna sféra - 838
COOP Jednota Galanta, spotrebné družstvo	116	
JMI SK s.r.o.	88	
Autoprofit, s.r.o.	58	
Agroreal spol. s. r.o.	57	
Bysprav spol. s r.o.	47	
JUDr. Jozef Boľo	44	
BILLA s.r.o.	37	
Staveco Galanta, a.s.	35	
Eureg Investment, spol. s r.o.	33	
Ing. Silvester Kovács	29	
Lidl Slovenská republika, v.o.s.	28	
FAPO, spol. s r.o.	27	
Slovenská sporiteľňa, a.s.	26	
Všeobecná úverová banka, a.s.	23	
Helena Butková	20	
A.G.M., spol. s r.o.	20	
Biolife spol. s r.o.	20	
celkom	6 602	

zdroj: Mestský úrad Galanta



graf: 2.1.2.11: Podiel zamestnancov v jednotlivých sektoroch



Čo sa týka počtu zamestnávateľov podľa počtu zamestnancov v meste Galanta najviac zamestnávateľov je v kategórii do 19 zamestnancov, čo predstavuje 89,38 %. Nad 500 zamestnancov je iba 0,15 % zamestnávateľov. Od roku 2004 sa počet zamestnávateľov vo viacerých kategóriách z roka na rok znižuje. Jediný nárast je zaznamenaný v kategórii od 20 do 49 zamestnancov (viď tabuľka 2.1.2.8).

tabuľka 2.1.2.8: Počet zamestnávateľov podľa počtu zamestnancov v meste Galanta

kategória	2003		2004		2005		2006	
	počet	%	počet	%	počet	%	počet	%
do 19	–	–	633	91,87 %	570	90,05 %	589	89,38 %
20–49	–	–	26	3,77 %	31	4,90 %	34	5,16 %
50–99	–	–	17	2,47 %	14	2,21 %	14	2,12 %
100–199	–	–	9	1,31 %	6	0,95 %	6	0,95 %
200–499	–	–	0	0,00 %	0	0,00 %	0	0,00 %
nad 500	–	–	1	0,15 %	1	0,16 %	1	0,15 %
neuvedené	695	100,00 %	3	0,44 %	11	1,74 %	15	2,28 %
spolu	695	100,00 %	689	100,00 %	633	100,00 %	659	100,00 %

zdroj: Mestský úrad Galanta

V súčasnosti sú miestni ľudia zamestnaní aj mimo mesta najmä v nasledovných firmách uvedených v tabuľke 2.1.2.9.

tabuľka 2.1.2.9: Dochádzka za prácou – významné zamestnania mimo mesta pre miestnych obyvateľov

názov firmy	sídlo firmy
Volkswagen, Bratislava	Bratislava
PSA Citroen Peugeot	Trnava
SONY	Nitra

zdroj: Mestský úrad Galanta

V budúcnosti môže byť problémom aj dostupnosť pracovnej sily, hlavne pre také firmy, ktoré ponúkajú nízke platy (napr. Samsung Galanta, Jasplastik Galanta), pretože miestni obyvatelia si nájdu zamestnanie v Bratislave za vyššie platy aj na úkor hodiny cestovania, keďže z mesta je priamy vlakový spoj do Bratislavy. Novozaložené firmy už teraz zápasia s nedostatkom nízko kvalifikovanej pracovnej sily a je zrejmé, že spoľahlivých nových pracovníkov si nájde len zamestnávateľ, ktorý ponúkne lepšiu zárobkovú možnosť porovnateľnú s veľkými firmami. Z toho ale vyplýva, že v budúcnosti sa na území mesta oplatí rozvíjať len odvetvia s vyššou pridanou hodnotou.



Finančníctvo

Banky a sporiteľne

Na území mesta pôsobí v súčasnosti 8 rôznych peňažných ústavov, ktoré sa uchádzajú o priazeň širokej klientely rôznou ponukou bankových služieb (viď tabuľka 2.1.2.10).

Najdlhšie pôsobiace bankou je Všeobecná úverová banka a.s., ktorá je držiteľom prestížneho ocenenia American Express Bank „Certifikát vynikajúcej kvality“ v oblasti medzinárodného platobného styku v rokoch 1999–2002, ako aj ocenenia „Tri roky kvality“ od spoločnosti JPMorgan Chase. Predmetom získania ocenenia boli predovšetkým spoľahlivé a bezpečné služby v oblasti tuzemského a zahraničného styku pre svojich klientov. Poskytuje širokú škálu kvalitných produktov a služieb v oblasti platobného styku a ponúka viac druhov výberu distribučných ciest.

OTP Banka Slovensko, a.s., ktorá vznikla v roku 2002 (reštrukturalizácia IRB), kde majoritným vlastníkom je OTP Bank Rt. Budapešť, a ktorá má vo financovaní komunálnej sféry niekoľkoročné skúsenosti a na maďarskom bankovom trhu zaujíma dominantné postavenie.

ČSOB je jedna z najstarších bánk, ktorá sa do roku 1989 sústreďovala najmä na financovanie podnikov zahraničného obchodu a na cudzomenové služby a aj po tomto roku si zachovala svoje obchodné meno. Po roku 1990 banka rozšírila svoju činnosť, expandovala mimo rámca podnikov zahraničného obchodu a svoju pozornosť sústredila na nové bonitné podnikateľské subjekty. Dnes je univerzálnou bankou, ktorá ponúka svoje produkty a služby na úrovni Európskeho štandardu všetkým klientom – od drobných živnostníkov po nadnárodné korporácie, jej majoritným vlastníkom je belgická KBC Bank, ktorá je súčasťou finančnej skupiny KBC Banking and Insurance Group. Je najväčšou a najsilnejšou finančnou skupinou v Európe a prostredníctvom svojich dcérskych spoločností vyvíja činnosť po celom svete.

Najkratšie pôsobiace bankami na území mesta sú:

Tatrabanka, a.s., Bratislava (od 2005)

Istrobanka, a.s., Bratislava (od 2006)

tabuľka 2.1.2.10: Banky v meste Galanta

peňažná inštitúcia	adresa	telefón	otváracia doba	bankomat
VÚB, a.s. Všeobecná úverová banka, a.s., Galanta	Mierové námestie 2	031/780 60 34 031/783 83 55	pondelok – piatok: 8. ⁰⁰ –17. ³⁰ hod.	Esterházyovcov 1744/B Staničná 3 Hodská 38 Mierové námestie 2
OTP banka Slovensko, a.s., Galanta	Poštová 914/2	031/780 60 75	pondelok – piatok: 8. ⁰⁰ –16. ³⁰ hod.	Hlavná ul., OD Univerzál
ČSOB Československá obchodná banka, a.s., Galanta	Hlavná 951/21	031/788 30 00	pondelok – piatok: 8. ⁰⁰ –17. ⁰⁰ hod.	Revolučná štvrť 1
Tatra banka, a.s., Galanta	Vajanského ul. 16	0903 903 902	pondelok – piatok: 8. ⁰⁰ –16. ⁰⁰ hod.	Drevená 762/2
Istrobanka, a.s., Galanta	Revolučná štvrť 35/1491			Galanta, Šafárikova BILLA
UniCreditBank, a.s., Galanta	Revolučná 1	031/788 45 02 6	pondelok – piatok: 8. ⁰⁰ –16. ³⁰ hod.	Revolučná 1
Ludová banka Bratislava, a.s., Galanta	Hlavná 977/14	031/783 81 21	pondelok – piatok: 8. ⁰⁰ –17. ⁰⁰ hod.	Hlavná 977/14
Slovenská sporiteľňa, a.s., Galanta	Hlavná 950/19	031/780 53 41	pondelok – piatok: 8. ⁰⁰ –17. ⁰⁰ hod.	Česká 1715/33 sídliisko Sever Drevená ul. č. 762/2 TESCO Hlavná 19 mestská pobočka Hviezdoslavova 807 Samsung kpt. Nálepku 1575/37 Športová hala



Poist'ovne

Na území mesta je v súčasnosti zastúpených 8 poisťovacích spoločností, ktoré sú vymenované v tabuľke 2.1.2.11.

tabuľka 2.1.2.11: Poisťovne v meste Galanta

poisťovňa	adresa	telefón	Galanta
Allianz - Slovenská poisťovňa, a.s., Galanta	Mierové námestie 941/2	031/780 35 71 031/780 53 43	obchodná kancelária
ČSOB Poisťovňa	Vajanského 871/7	031/780 66 53	obchodná kancelária
Kooperatíva, poisťovňa a.s., Galanta	Hlavná 987/25	031/780 37 19	obchodná kancelária
Kontinuita - poisťovňa, a.s., Galanta	Z. Kodálya 768/31	031/780 60 26	obvodné zastúpenie
Generali Poisťovňa a.s., agentúra Galanta	Mierové námestie 2031/	031/780 82 82	–
Chemická zdravotná poisťovňa Apollo	Z. Kodálya 31	031/780 67 67, 26	–
Všeobecná zdravotná poisťovňa so sídlom v Bratislave pobočka Galanta, v spolupráci s Generali Poisťovňa, a.s.	Hodská 373/38	031/780 67 67, 26	pobočka
Wüstenrot poisťovňa	Bratislavská 76	0907 880 336	zákaznícke centrum

Stavebné sporiteľne

Okrem bankových inštitúcií a poisťovacích spoločností pôsobia na území mesta aj 4 stavebné sporiteľne, ktoré tu majú zriadené obchodné kancelárie :

- ▶ Prvá stavebná sporiteľňa a.s. má na území mesta 3 obchodné prevádzky:
Mierové námestie 4 (v budove knižnice),
ul. Z. Kodálya 768/31,
JAS č. 936,
- ▶ Stavebná sporiteľňa ČSOB, a.s. má 1 obchodnú kanceláriu na ul. Hlavnej 951/21,
- ▶ Stavebná sporiteľňa VÚB - Wüstenrot. a.s. – má obchodnú kanceláriu na Mierovom námestí 2, v priestoroch VÚB,
- ▶ Generali, agentúra – má 1 obchodnú kanceláriu na Mierovom námestí 2 – v objekte VÚB.



Cestovný ruch

Cestovný ruch je jedným z najdynamickejšie sa rozvíjajúcich odvetví priemyslu. Značný rozvoj v tejto sfére zaznamenáva aj mesto Galanta výstavbou termálneho kúpaliska s celoročnou prevádzkou (TKsCP). Jeho otvorením a sprevádzkovaním sa docielilo efektívnejšie využívanie prírodného potenciálu, lepšie využitie už existujúcich možností CR mesta a okolia (v tesnej blízkosti komplexu sú vybudované možnosti pre rozličné športové aktivity a fitness, kolky, stolný tenis, futbalový štadión, atď.). Ďalšou výhodou je, že sa zvýši návštevnosť mesta, ako aj regiónu, a to aj v zimných mesiacoch, nakoľko ide o objekt s celoročnou prevádzkou. Otvorenie kúpaliska prispelo pozitívne aj k rozvoju aktívneho CR – incomingu, nakoľko produkt, akým je TK, je vyhľadávaný aj medzi zahraničnou klientelou najmä z ČR a PR. Tento produkt prispieva k zviditeľneniu a k zatriktívneniu mesta a regiónu. Z ekonomického hľadiska podporuje plynulý rozvoj podnikateľského sektora pôsobiaceho v CR, prispieva k zníženiu nezamestnanosti na miestnej a regionálnej úrovni v oblasti služieb a CR a tým zabezpečuje trvalo udržateľný rozvoj mesta. Na celkový rozvoj TK pozitívne vplýva aj strategicky výhodná poloha a všestranná dopravná dostupnosť. Ako príklad uvádzame vzdialenosť od niektorých miest Galanta–Bratislava 55 km, Galanta–Praha 400 km, Galanta–Viedeň 100 km, Galanta–Budapešť 170 km. Tieto faktory vytvárajú vhodné predpoklady na kombináciu mesta, príp. regiónu s návštevou susedných krajín – využiteľnosť pri aktívnom CR. Na počet návštevníkov v ubytovacích zariadeniach cestovného ruchu v obvode Galanta za obdobie 2000–2006 poukazuje tabuľka 2.1.2.12.

Na rozvoj CR mesta a okolia má vplyv aj dynamický rozvoj infraštruktúry mesta a okolia. Mesto Galanta a okolie ponúka tieto formy turizmu:

- ▶ Pobytový turizmus pri vode a v prírode, vysoký výskyt prameňov termálnych vôd, množstvo prírodných vodných plôch a kanálov. Región je situovaný medzi riekami Váh a Malý Dunaj. Dôležitou súčasťou prírodného prostredia je existencia geotermálnych prameňov. Bohatým prírodným zdrojom je množstvo prírodných vodných plôch a lesov, ktoré vytvárajú návštevníkom vhodné podmienky pre rekreačné a športové aktivity ako cykloturistika, jachty, windsurfing, vodné lyžovanie, ale aj dobré možnosti pre rybolov a poľovníctvo.
- ▶ Poznávací turizmus – prítomnosť historických, technických, kultúrnych pamiatok: cieľom poznávacieho turizmu sú architektonické pamiatky – kaštiele a kúrie v Galante, Nebojsi, Sereď, Tomášikove, ľudová architektúra, ľudové umenie a folklór. Medzi technické pamiatky patria vodné kolové mlyny – Jelka, Tomášikovo, park v Galante okolo Neogotického kaštieľa, kultúrne inštitúcie Galanta – vlastivedné múzeum, Košúty – poľnohospodárska expozícia, Kráľová pri Senci – včelárske múzeum.
- ▶ Na celkový rozvoj mesta a okolia v oblasti CR je potrebné vylepšovať podmienky pre pešiu turistiku a cykloturistiku. Svojim charakterom je územie vhodné aj na vidiecky turizmus spojený s jazdectvom, športovou strelbou, golfom.

V rámci propagácie mesta a okolia je potrebná aktívna účasť na výstavách a workshopoch CR, užšia spolupráca s organizáciami CR, organizovanie poznávacích výletov (infociest) pre zástupcov médií a CK, ako aj zástupcov partnerských miest medzimestských stykov.

Okrem otvorenia a sprevádzkovania TK je potrebné v čo najkratšom čase začať s výstavbou ubytovacích zariadení, nakoľko ich prítomnosť nevyhnutne vplyva na vyššie uvedené aktivity. Súčasný stav nevyhovuje po stránke kvantitatívnej, ale ani kvalitatívnej (kategorizácia, druhová štruktúra). Ubytovacie možnosti v meste Galanta sú vymenované v tabuľke 2.1.2.13. Príjmy mesta z poplatkov za ubytovacia služby – VZN na príjem za roky 2005 a 2006 sú uvedené v tabuľke 2.1.2.16.

Väčšinu územia regiónu tvoria nížiny a pahorkatiny s vyspelým poľnohospodárstvom, čo podmieňuje len bodové možnosti pre rekreáciu a turizmus. V okolí Galanty sú predpoklady pre rekreačné vyžitie hlavne pobytom pri vode, vodné športy a vodná turistika v dôsledku splavnosti Váhu a dotváraním vodného diela Kráľová. Využívané sú aj viaceré bagroviská – Pusté Úľany, Čierna Voda, Senec. Na báze využívania geotermálnych prameňov sa v regióne nachádzajú termálne kúpaliská Vincov les, Diakovce, Horné Saliby. Medzi atraktívne podujatia usporadúvané v regióne patria Kodályove dni, tradičné Galantské trhy.

Individuálnu rekreáciu charakterizujú lokality a objekty rekreačných chát, rekreačných domčekov a chalúp v obciach a osadách, záhradkárské chatky v záhradkárskych osadách a vinohradníckych domčekov – hajlochov vo vinohradoch. Ďalšie rekreačné oblasti a turistické zaujímavosti sú uvedené v tabuľke 2.1.2.14.

Zásadnú pozitívnu zmenu v oblasti cestovného ruchu a turizmu zabezpečilo vybudovanie a sprevádzkovanie Centra cestovného ruchu – Termálne kúpalisko s celoročnou prevádzkou Galandia (viď obrázky) v roku 2007. Mesto Galanta v roku 2005 získalo nenávratný finančný príspevok vo výške 130 000 000,- Sk na realizáciu projektu **Výstavby termálneho kúpaliska s celoročnou prevádzkou**, ktoré je súčasťou väčšieho urbanisticko-architektonického celku – Centra cestovného ruchu v Galante. Celková koncepcia realizácie projektu je rozdelená do troch etáp. Prvá etapa bola dokončená koncom júla 2007 a termálne kúpalisko sa otvorilo dňa 1.8.2007.

V rámci druhej etapy sa realizuje vybudovanie:

- ▶ hotelového komplexu,
- ▶ Wellness centra s poskytovaním doplnkových služieb kúpeľno-relaxačného charakteru aj vzhľadom na potvrdenie liečebného účinku geotermálnej vody na základe odborného balneologického posudku,
- ▶ športovísk rôzneho zamerania na golf, tenis, squash, plážový volejbal, fitness, či vybudovanie futbalového ihriska s umelou trávnatou plochou, vyhrievanou energiou z geotermálnych prameňov, detských atrakcií.





V konečnej fáze sa ráta s dobudovaním:

- ▶ oddychového parku (slúžiť bude na verejné a spoločenské akcie, súčasťou parku má byť aj amfiteáter),
- ▶ zimného štadióna,
- ▶ pešieho bulváru,
- ▶ rozšírením parkovacích plôch.

tabuľka 2.1.2.12: Návštevníci v ubytovacích zariadeniach cestovného ruchu v obvode Galanta

rok	počet návštevníkov spolu	v tom		počet prenocovaní spolu	v tom	
		domáci návštevníci	zahraniční návštevníci		domáci návštevníci	zahraniční návštevníci
2000	4 849	3 995	854	25 224	21 691	3 533
2003	12 092	8 050	4 042	47 166	28 081	19 085
2005	15 400	10 885	4 515	52 490	33 536	18 954
do 30.9.2006	12 128	8 464	3 664	42 475	26 348	16 127

zdroj: Štatistický úrad Slovenskej republiky – Krajská správa v Trnave

tabuľka 2.1.2.13: Ubytovacie zariadenia v meste Galanta

názov a kategória	kapacita	adresa	kontakt	ponúkané služby
ubytovňa – Požgai	27 lôžok	SOUP, Esterházyovcov 712/10	0905 407 105	stravovanie – nie
ubytovňa	100 lôžok	Matúškovská cesta 882	031/780 37 09	stravovanie – nie
Dom športu, kategória - ubytovňa	26 lôžok	ul. kpt. Nálepku 737	031/780 25 64	stravovanie – nie
Kaskády, s. r. o. – Stredisko vzdelávania a oddychu	100 lôžok	Únovce 504	031/788 33 33 0911 883 360	stravovanie – áno

zdroj: Mestský úrad Galanta

tabuľka 2.1.2.14: Rekreačné oblasti a turistické zaujímavosti

oblasť – názov	zameranie záujmu
Termál centrum Galandia	relax, rekreácia, šport
Umelá vodná nádrž Šárd	šport
VD Kráľová (viď. obrázok)	relax, rekreácia, šport
Agroturistický areál Šport	–
Poľovnícky zväz Hubert Nebojsa	poľovníctvo
Poľovnícky zväz Galanta	poľovníctvo
Rybársky zväz	rybárstvo

zdroj: Mestský úrad Galanta





tabuľka 2.1.2.15: Reštauračné a pohostinské zariadenia

zariadenie	zariadenia	adresa	kapacita
reštaurácia	Merkúr	Hlavná 2373	60
	Limba	Hlavná 992	30
	Belária Country saloon	Clementisove sady	30
	Mladosť reštaurácia	Hlavná 951	32
	Reštaurácia Árpád Csóka	Vajanského 909	87
	Chilli pub	Nálepku 738/35	
	Fanda	Petzvala 1407	30
	Perón II.	Staničná 1	32
	Taverna	Hodská 1596/50	174
	Taverna - sídl. Sever	Česká 1452/25	vid. Taverna
	Gazdovský dvor	Mierové nám. 1	110
	Papuča	Októbrová 1199/98	30
	Club bar	kpt. Nálepku	30
	Taverna night club	Hodská 1596/50	20
	Bar	Švermova ul.	
	Bar café	Hlavná 2218	
	Koktail and music bar Mosquito	Bratislavská ul.904	32
	Café Alegria	kpt. Nálepku 1	21
	Motorest Stop	Školská 758	72
	Reštaurácia Cherry	Bratislavská 44/53	40
	Nyírfá	Železničarska 1603	40
	Tiki bar	kpt. Nálepku	
	Tribúna bar	Šafárikova 1624	30
	Biliard bar	Esterházyovcov 1621	
kaviareň	Kaviareň Enzo Café	Vajanského 1518	12
	Kaviareň, B. Eliáš	Hlavná	
	Cozopolitan	Šafárikova ul.	
vináreň	Vinotéka Vinium	Clementisove Sady 182	
pizzéria	Pizzéria Vario	Mierové nám. 942/3	
	Pizzéria Claudia	Hodská 939	
	Pizzéria del Corso	Hlavná 991/37	
	Pizzéria Taverna	Česká 1452	
jedáleň	Združená stredná škola obchodu a služieb	Hlavná ul.	
	samoobslužná jedáleň	Mierové nám. 1	
iné	bufet, Jozef Rucz	Hodská 1215	
	bufet, Zsolt Blazsek	sídl. Sever	
	Ambra	Mierové nám. 942	
	bufet Paradise	Železničná stanica 893	
	bufet, V. Korec	Štefánkova ul.	
	bufet u Evy, I. Polák	J.M. Petzvala	
	bufet, T. Kilacskó	Hodská	
	bufet, Z. Blazsek	Švermova 8	



zariadenie	zariadenia	adresa	kapacita
	bufet Vario	Šaľská cesta	
	bufet Galimo	Hodská cesta 384	
	Koláče fornety	Hodská 373	
	Rýchle občerstvenie	JAS 1625	
	bufet a tenisové kurty, Schmidtová D.	NsP	
	bufet - bagetáreň	Hodská 373/38	
	bufet a kuchyňa, R. Hesko	Šaľská 2 – Autoprofit	
	bufet	Hviezdoslavova	
	bufet	Česká 1450	
	bufet, L. Sottoová	Priemyselná	
	bufet	Staničná 893	
	Bagetáreň	Štúrova 1594/4	
	bufet – Fornetti	Hviezdoslavova 800/7	
	bukráreň Nugetka	Šafárikova ul.	
	bukráreň ZŠoS	Bratislavská ul.	
	Cukráreň	Hlavná ul. 1009/24	
	Minipresso Csóka Arpád	Clementisove sady 905	
	K presto, G. Kováč	Hodská 1588	
	De Presso, D. Pravdová	SNP 997	
	Presto Doči, Š. Dočkala	MPČL 1149/151	
	Poker club	Clementisove sady, Belária	
	Taverna – Herňa Sever	Česká 1452	
	počítačová herňa	Česká 1450	
	Herňa bar	Z. Kodálya 788	
	R-herňa	Šafárikova 1624	

zdroj: Mestský úrad Galanta

tabuľka 2.1.2.16: Prijmy mesta z poplatkov za ubytovacia služby – VZN na príjem

rok	2005	2006
príjem	246 795,- Sk	870 060,- Sk

zdroj: Mestský úrad Galanta





Nezamestnanosť

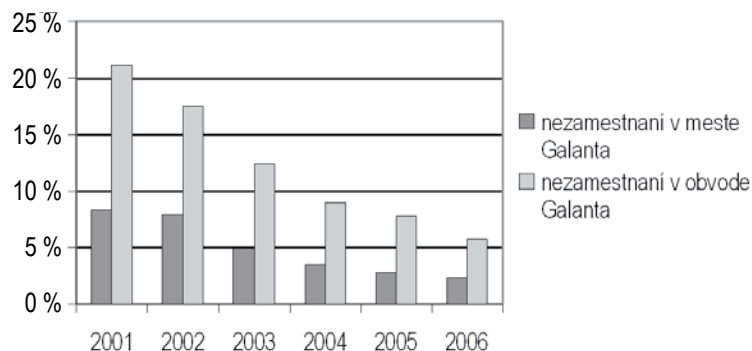
Fenómén nezamestnanosti, ktorý je jedným zo sprievodných javov i predpokladom funkcie trhovej ekonomiky, stále viac nadobúda na význame. Situácia v oblasti nezamestnanosti v meste Galanta odráža vývojové trendy tak v Trnavskom kraji, ako aj v Slovenskej republike. Avšak možnosť nájsť si prácu pre obyvateľov mesta Galanta sa z roka na rok zlepšuje. Je to spôsobené príchodom stredných a veľkých zahraničných firiem do mesta Galanta (Samsung, Pedrazzoli Slovakia, s.r.o., DHL Logistics (Slovakia), s.r.o., Jasplastik) a do okolitých miest (Volkswagen Bratislava, Peugeot Citroën Trnava) a možnosťou zamestnať sa v stavebníctve, hlavne v regióne Bratislava.

tabuľka 2.1.2.17: Počet nezamestnaných v meste Galanta a v obvode Galanta za roky 2001–2006

rok	mesto Galanta		mesto Galanta		obvod Galanta		obvod Galanta	
	celkom	z toho žien	celkom v %	z toho žien v %	celkom	z toho žien	celkom v %	z toho žien v %
2001	1 353	584	8,32 %	3,60 %	9 348	4 089	21,11 %	9,23 %
2002	1 269	560	7,92 %	3,48 %	8 517	3 780	17,52 %	7,78 %
2003	795	405	4,96 %	2,53 %	6 137	2 893	12,36 %	5,83 %
2004	557	326	3,48 %	2,04 %	4 351	2 355	8,96 %	4,85 %
2005	444	248	2,78 %	1,56 %	3 611	2 012	7,75 %	4,32 %
2006	360	215	2,28 %	1,36 %	2 667	1 562	5,75 %	3,37 %

zdroj: ÚPSVaR v Galante

graf 2.1.2.11: Vývoj nezamestnanosti v meste Galanta a v obvode Galanta



Počet nezamestnaných podľa jednotlivých miest a obcí Slovenskej republiky sleduje Ústredie práce sociálnych vecí a rodiny od roku 2000. Za obdobie rokov 2000–2006 mal počet evidovaných nezamestnaných v meste Galante klesajúcu tendenciu. Miera nezamestnanosti v obvode (štatná územno-právna jednotka) Galanta je od roku 2003 výrazne nižšia ako celonárodný priemer. Od roku 2003 je mierne nižšia aj ako krajský priemer, pričom v nasledujúcich rokoch dôsledne kopírovala priemer Trnavského kraja. Nezamestnanosť v obvode sa za posledných päť rokov znížila na štvrtinu a pomaly sa dostáva na hranicu prirodzenej miery nezamestnanosti. V rámci kraja sa obvod radí k podpriemerným. Na konci roku 2006 dosahovala priemerná nezamestnanosť na úrovni obvodu vyše 5 %. Čo sa týka samotného mesta Galanta k 31.12.2006 bola miera zamestnanosti na úrovni 3,37 % (viď tabuľka 2.1.2.17, 2.1.2.18, graf 2.1.2.11).

tabuľka 2.1.2.18: Vývoj evidovanej nezamestnanosti v meste Galanta

rok	počet nezamestnaných	ženy	medziročná zmena
2000	1 372	613	
2001	1 353	584	- 1,39 %
2002	1 269	560	- 6,21 %
2003	795	405	- 37,35 %
2004	557	326	- 29,92 %
2005	444	248	- 20,29 %
2006	360	215	- 18,92 %

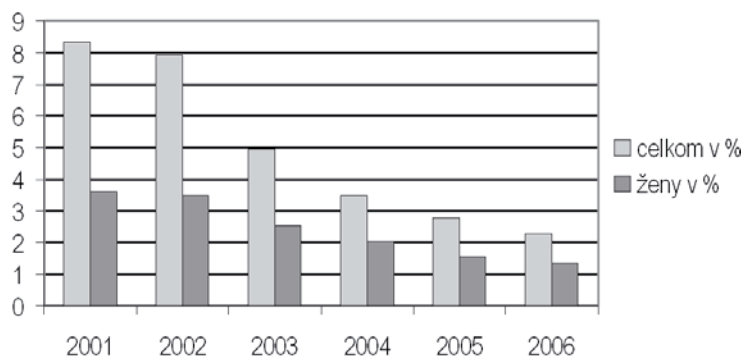
zdroj: ÚPSVaR v Galante



Najvýraznejší nárast nezamestnanosti sa prejavil v roku 1999, kedy v SR počet evidovaných nezamestnaných prekročil hranicu pol milióna, čo potvrdzuje aj údaj za rok 1999 v meste, a to 1 213 evidovaných nezamestnaných. V roku 2000 dosiahla nezamestnanosť svoje dno, resp. kulminovala v roku 2001. Príčin výrazného zhoršovania v tejto oblasti bolo niekoľko. Recesia hospodárstva krajiny zapríčinená meškajúcou reštrukturalizáciou, problémy agrosektora a celkové zaostávanie južného Slovenska.

Špecifické skupiny občanov najviac ohrozených nezamestnanosťou sú známe. Patria medzi ne ženy (najmä s malými deťmi), absolventi (nemajú prax), občania so ZPS a mladiství. Osobitnú kategóriu tvoria Rómovia a osoby vyžadujúce osobitnú starostlivosť.

graf 2.1.2.12: Vývoj nezamestnanosti v meste Galanta podľa pohlavia



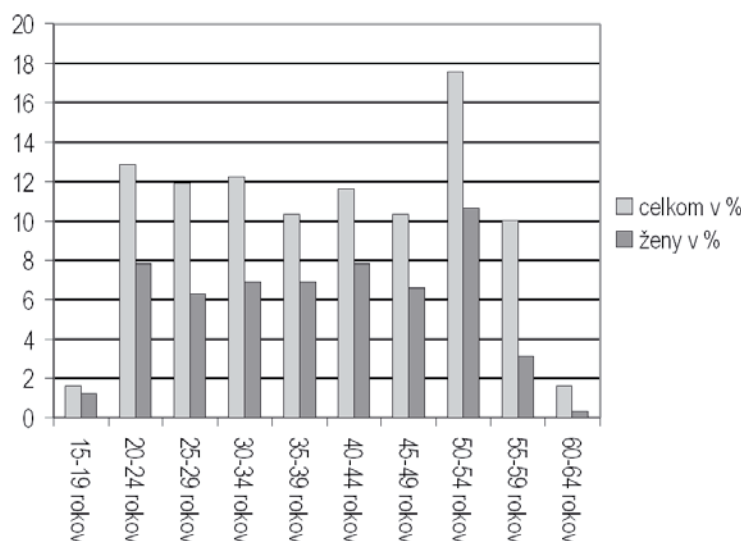
tabuľka 2.1.2.19: Veková štruktúra nezamestnaných v meste Galanta k 30.6.2007

vek evidovaných nezamestnaných	celkom	z toho žien	celkom v %	z toho žien v %
15–19 rokov	5	4	1,57 %	1,25 %
20–24 rokov	41	25	12,85 %	7,84 %
25–29 rokov	38	20	11,91 %	6,90 %
30–34 rokov	39	22	12,23 %	6,90 %
35–39 rokov	33	22	10,34 %	7,84 %
40–44 rokov	37	25	11,60 %	7,84 %
45–49 rokov	33	21	10,34 %	6,58 %
50–54 rokov	56	34	17,55 %	10,66 %
55–59 rokov	32	10	10,03 %	3,13 %
60–64 rokov	5	1	1,57 %	0,31 %
spolu	319	184	100,00 %	57,68 %

Najpočetnejším vekovým intervalom evidovaných nezamestnaných zo stavu k 30.6.2007 v meste Galanta je interval 50–54 rokov. Počet 56 osôb v tomto veku predstavuje 17,55 % z celkového počtu evidovaných nezamestnaných. Druhým najpočetnejším je interval 20 – 24 rokov, čo predstavuje 12,85 % z celkového počtu evidovaných nezamestnaných. Najmenším vekovým intervalom k 30.6.2007 sú dva intervaly, a to interval 15–19 rokov a 64 rokov s rovnakým počtom osôb – 5 (viď tabuľka 2.1.2.19, graf 2.1.2.13).

zdroj: ÚPSVaR Galanta a vlastná tvorba

graf 2.1.2.13: Veková štruktúra nezamestnaných v meste Galanta k 30.6.2007





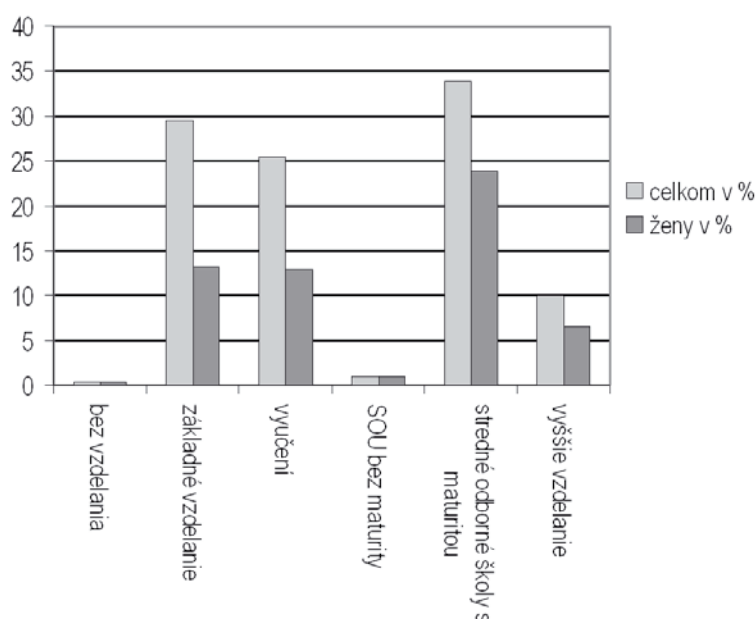
tabuľka 2.1.2.20: Vzdelanostná štruktúra nezamestnaných v meste Galanta k 30.6.2007

ukončené vzdelanie	celkom	z toho žien	celkom v %	z toho žien v %
bez vzdelania	1	1	0,3 %	0,3 %
základné vzdelanie	94	42	29,5 %	13,2 %
vyučení	81	41	25,4 %	12,9 %
SOU bez maturity	3	3	0,9 %	0,9 %
stredné odborné školy s maturitou	108	76	33,9 %	23,8 %
vyššie vzdelanie	32	21	10,0 %	6,6 %
celkom	319	184	100,00 %	57,7 %

Podľa vzdelanostnej štruktúry k 30.6.2007 malo 29,47 % nezamestnaných základné vzdelanie. Druhú skupinu tvoria vyučení (25,39 %) a ďalšiu skupinu tvoria nezamestnaní so strednou odbornou školou s maturitou (33,86 %). Najviac nezamestnaných žien (23,82 %) má ukončenú strednú odbornú školu s maturitou a 13,17 % má základné vzdelanie (viď tabuľka 2.1.2.20, graf 2.1.2.14).

zdroj: ÚPSVaR Galanta

graf 2.1.2.14: Štruktúra evidovaných nezamestnaných podľa dosiahnutého stupňa vzdelania v meste Galanta k 30.6.2007



tabuľka 2.1.2.21: Štruktúra nezamestnaných podľa dĺžky evidencie k 30.6.2007

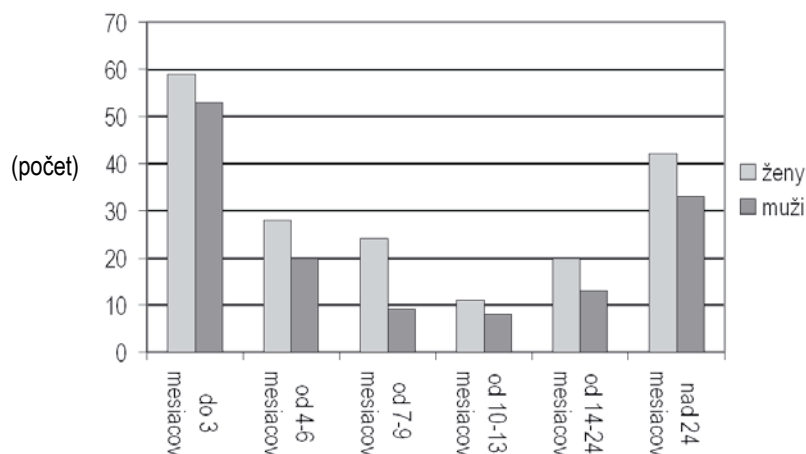
doba evidencie	ženy/muži	k 30.6.2007	spolu	ženy/muži v %	celkom v %
do 3 mesiacov	ž	59	112	52,7 %	35,1 %
	m	53		47,3 %	
od 4 do 6 mesiacov	ž	28	48	58,3 %	15,1 %
	m	20		41,7 %	
od 7 do 9 mesiacov	ž	24	33	72,7 %	10,4 %
	m	9		27,3 %	
od 10 do 13 mesiacov	ž	11	19	57,9 %	5,9 %
	m	8		42,1 %	
od 14 do 24 mesiacov	ž	20	33	60,6 %	10,4 %
	m	13		39,4 %	
nad 24 mesiacov	ž	42	74	56,8 %	23,1 %
	m	32		43,2 %	
spolu	ž + m		319		100,0 %

zdroj: ÚPSVaR Galanta



Údaje z mesta Galanta nám v tabuľke potvrdzujú celoslovenský ukazovateľ miery nezamestnanosti žien, to znamená, že počet nezamestnaných žien je na území mesta Galanta vyšší ako počet nezamestnaných mužov.

graf 2.1.2.15: Štruktúra nezamestnaných podľa dĺžky evidencie a podľa pohlavia k 30.6.2007



Z celkového počtu evidovaných nezamestnaných k 30.06.2007 je dlhodobá v evidencii (od 14 a viac mesiacov) 107 osôb, čo predstavuje 33,54 %. Krátkodobá evidovaných nezamestnaných do 3 mesiacov doby evidencie je podľa stavu k 30.6.2007 35,1 % z celkového počtu nezamestnaných (viď tabuľka 2.1.2.21, graf 2.1.2.15).

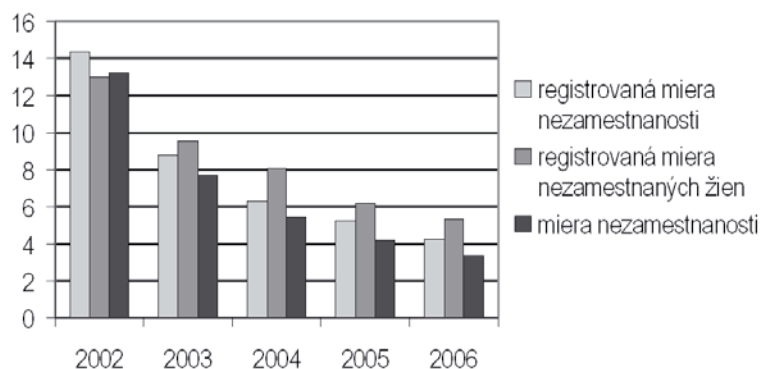
tabuľka 2.1.2.22: Miera evidovanej nezamestnanosti v meste Galanta za roky 2002–2006

rok k 31.12.	registrovaná miera nezamestnanosti	registrovaná miera nezamestnaných žien	miera nezamestnanosti	disponibilný počet
2002	14,35	13,00	13,23	1 170
2003	8,80	9,57	7,70	696
2004	6,30	8,08	5,45	482
2005	5,24	6,15	4,19	355
2006	4,26	5,33	3,33	281

zdroj: Štatistický úrad Slovenskej republiky – Krajská správa v Trnave

Údaje o disponibilnej pracovnej sile v meste Galanta za jednotlivé roky vykazujú od roku 2002 do roku 2006 76 % pokles disponibilného počtu nezamestnaných (viď tabuľka 2.1.2.22).

graf 2.1.2.16: Miera evidovanej nezamestnanosti v meste Galanta za roky 2002–2006



Sledovanie počtu nezamestnaných v priebehu jedného roka poukazuje na dva významné javy. Prvý je zjavný v mesiaci jún – mierny nárast spôsobený zaradením absolventov škôl, ktorí nenašli uplatnenie na trhu práce, do evidencie nezamestnaných. Tento jav sa však v meste Galanta za sledované obdobie neprejavil (viď tabuľka 2.1.2.23, graf 2.1.2.17).



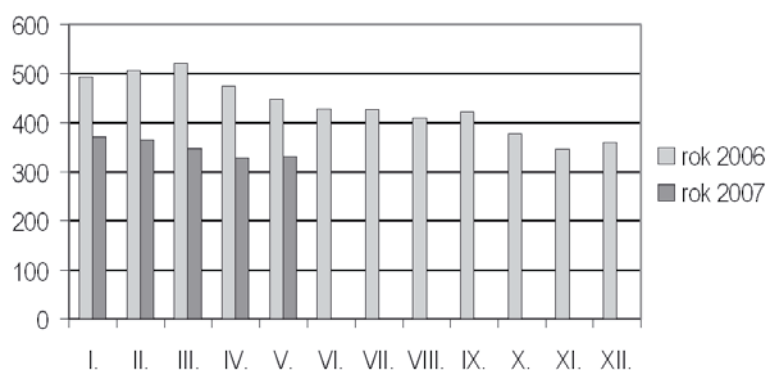
tabuľka 2.1.2.23: Vývoj počtu evidovaných nezamestnaných obyvateľov mesta Galanta v konkrétnych mesiacoch za roky 2006 a 2007

rok	I.	II.	III.	IV.	V.	VI.	VII.	VIII.	X.	X.	XI.	XII.
2006	493	506	521	475	447	428	427	410	422	378	346	360
2007	371	365	348	329	332	–	–	–	–	–	–	–

zdroj: ÚPSVaR v Galante

Druhým javom sú sezónne práce, v dôsledku ktorých je v globálnom meradle počet evidovaných nezamestnaných v letnom období nižší ako v zimnom. Rok 2006 však ani túto logiku v meste Galanta nepotvrdzuje (viď tabuľka 2.1.2.23, graf 2.1.2.17), avšak počet nezamestnaných z mesiaca na mesiac klesá.

graf 2.1.2.17: Vývoj počtu evidovaných nezamestnaných obyvateľov mesta Galanta v konkrétnych mesiacoch za roky 2006 a 2007



Na záver môžeme konštatovať, že pri vytváraní nových pracovných miest je potrebné zohľadniť hlavne nezamestnanosť v meste. Z týchto údajov vyplýva, že nové pracovné miesta je potrebné vytvoriť pre ľudí so základným vzdelaním a pre ľudí so strednou odbornou školou s maturitou a pre vekové kategórie od 50 do 54 rokov a od 20 do 24 rokov.



2.1.3 Občianska vybavenosť

Technická infraštruktúra

Vybavenie mesta technickou infraštruktúrou je podobné širšiemu regiónu (viď tabuľka 2.1.3.1).

V katastri mesta je viac ako 46 km cestnej siete, ktorá je v dobrom technickom stave. Cez mesto vedú štátne cesty I.–III. triedy. Osobná autobusová doprava je zabezpečovaná SAD a.s. Dunajská Streda od mestskej hromadnej dopravy cez prímestskú až po medzimestskú. Cez mesto vedú železničné trate Nové Zámky–Budapešť, Bratislava–Viedeň, Trnava–Žilina, Košice, ktoré majú z hľadiska osobnej dopravy nadnárodný význam.

Vodovodná a plynová sieť v meste je vybudovaná kompletne, ale podľa údajov zo sčítania obyvateľstva z roku 2001 sú domácnosti napojené na tieto siete len na 95 %. Vodovodnú sieť prevádzkuje Západoslovenská vodárenská spoločnosť a.s., OZ Galanta. Voda je dodávaná cez vodovodnú sieť zo zdroja, ktorý sa nachádza pri obci Jelka. Mesto má vlastnú ČOV. Vybavenie domácností splachovacím záchodom (97 %) a kúpeľňou alebo sprchovacím kútom (98 %) je pomerne vyhovujúce. Elektrifikácia je riešená kombinovaným vedením (vzdušným aj káblovým) s 22 kV sieťou. Prevádzkovateľom energetickej siete je Západoslovenská energetika. V meste je vybudovaný verejný rozhlas, verejné osvetlenie, telefónny rozvod a káblová televízia.

tabuľka 2.1.3.1: Vybavenosť mesta technickou infraštruktúrou

technická infraštruktúra	
cestná sieť	46,6 km
cesty 1. kat.	2,5 km
cesty 2 kat.	2,8 km
ostatné	41,3 km
železničná stanica	•
vlakové spoje	smer BA,NZ, TT
železničná zastávka	•
kanalizačná sieť	27,1 km
ČOV	•
vodovodná sieť	95,1 km
vodný zdroj – pitná voda	Jelka
zber TKO	•
klasický	•
separovaný	•
spôsob vykurovania	zemný plyn, geotermálna ener.
vedenie el. energie	•
vzdušné	•
káblové	•
autobus. stanica	•
autobusové spojenie	•
z toho expresné	5
telefónny rozvod	•
rozhlas	•
káblová TV	•

zdroj: Mestský úrad Galanta



Doprava

Polohu územia sídelného útvaru Galanta a administratívne súvisiaceho územia Hody, Javorinka, Nebojsa a Kolónia možno charakterizovať z pohľadu dopravných vzťahov viažúcich sa na celosídlnú úroveň a zároveň na úroveň, ktorá je určená priemetom dopravných vzťahov vychádzajúcich z regionálnej i vyššej úrovne. Prvky nadradenej dopravnej sústavy tvoria systémy automobilovej – cestnej a železničnej dopravy.

V železničnej doprave je v Galante križovatka dôležitých uzlov v smeroch:

- ▶ Nové Zámky–Budapešť,
- ▶ Bratislava–Viedeň,
- ▶ Trnava Žilina, Košice.

Železničné dopravné spojenie v uvedených smeroch je v súčasnosti zabezpečené v dostatočnej frekvencii, využívané hlavne na dochádzanie za prácou a štúdiom v smeroch Bratislava, Trnava a Nové Zámky.

Osobná autobusová doprava je zabezpečovaná SAD a.s. Dunajská Streda od mestskej hromadnej dopravy, cez prímestskú až po medzimestskú. V Galante sú využívané zastávky aj pre súkromných prepravcov podnikajúcich v oblasti autobusovej dopravy.

Galantou prechádzajú hlavné ťahy automobilovej dopravy:

- ▶ štátna cesta I. triedy I/75 ul. Bratislavská, Hlavná, smer Šaľa,
- ▶ štátna cesta II. triedy II/507 Ul. Esterházyovcov, smer Sereď,
- ▶ štátna cesta II. triedy II/561 Vajanského ul., smer Dunajská Streda,
- ▶ štátne cesty III. triedy III/5617 ul. Hodská, III/5082 ul. kpt. Nálepku.

Cestná sieť miestnych komunikácií je rozčlenená podľa tried I.–IV.

Cestná doprava

- ▶ cesty I. triedy 2,521 km,
- ▶ cesty II. triedy 2,852 km,
- ▶ cesty III. triedy 3,343 km,
- ▶ miestne komunikácie 38,000 km.

V roku 2005 bola vybudovaná kruhová križovatka štátnych ciest I/75, II/507 a miestnej komunikácie Parková ulica. V ďalšom roku sa vybudovala kruhová križovatka pri logistickom centre Samsung Electronics Slovakia, ktorá bude neskôr slúžiť ako napojenie na plánovaný južný obchvat mesta Galanta. V tomto roku sa plánuje so začatím prvej etapy južného obchvatu mesta – práve od uvedenej kruhovej križovatky po štátnu cestu I/75 smer Šaľa.

V roku 2006 bola zrealizovaná zmena svetelnej križovatky na kruhovú križovatku štátnych ciest I/75, II/561 a III/5617 v centre mesta. Z dôvodu zlepšenia dopravnej situácie a prístupu k novovybudovanému OC Tesco bola vybudovaná aj kruhová križovatka na štátnej ceste II/561 a miestnych komunikáciách – ulica Z. Kodálya a Staničná ulica. Poslednou kruhovou križovatkou je kruhová križovatka pri priemyselnom parku Galanta – logistické centrum Samsung na Hviezdoslavovej ulici, ktorá bude pripojená na plánovaný južný obchvat. Celkovou úpravou priesečníkových križovatiek na kruhové sa zlepšila dopravná situácia v meste Galanta, doprava je plynulá. Z dôvodu preťaženia centra mesta vysokou frekvenciou nákladnej a osobnej dopravy sa uvažuje práve s výstavbou obchvatu mesta Galanta (viď tabuľka 2.1.3.3, 2.1.3.4).

Súčasťou ciest sú chodníky pre chodcov v centre mesta pri štátnych a miestnych komunikáciách, na sídliskách a v prímestských častiach. Celková dĺžka komunikácií je uvedená v tabuľke 2.1.3.2.

Údržba po zimných obdobiach je vykonávaná len v rámci opráv výtlkov. Stavebno-technický stav miestnych komunikácií je nevyhovujúci, vyžaduje si plošnú rekonštrukciu konštrukčných vrstiev s napojením na odvodňovací systém, doplnenie zvislého a vodorovného dopravného značenia v súlade s TN. Mesto Galanta pripravuje rozsiahlu rekonštrukciu miestnych komunikácií a chodníkov, ktoré sa budú financovať z mimorozpočtových zdrojov, konkrétne z Eurofondov.

Nárast automobilovej dopravy je neúmerne k počtu jestvujúcich parkovacích miest nielen v centre mesta, ale hlavne v lokalitách hromadnej bytovej výstavby. Mesto Galanta v rokoch 2005–2006 vybudovalo cca 120 parkovacích miest. V tomto roku sa plánuje s ďalšou výstavbou parkovacích miest v centre mesta, ako aj v sídliskových častiach mesta. V súčasnosti je počet vyhovujúcich parkovacích miest 1 050. Stacionárna doprava o ploche 16 912,5 m².

tabuľka 2.1.3.2: Dĺžka komunikácií

názov územia	dĺžka miestnych komunikácií		dĺžka vybudovaných chodníkov	počet mostov
	spolu	z toho bezprašné		
mesto Galanta	38,5 km	38,5 km	23 km	1

zdroj: Mestský úrad Galanta



tabuľka 2.1.3.3: Intenzita dopravy na hlavných mestských komunikáciách

komunikácia/úsek	odhad intenzity – špičková hodina (voz./24 hod.)
I/75 Bratislavská–Hlavná	9 000/24 hod.
II/507 Esterházyovcov	8 200/24 hod.
II/561 Vajanského	7 600/24 hod.

zdroj: Mestský úrad Galanta

tabuľka 2.1.3.4: Plynulosť dopravy – kritické úseky a miesta dopravy v špičkových hodinách

miesto (ulica, úsek cesty, križovatka...)	priemerné zdržanie v špičkových hodinách
I/75 – Hlavná (štátna cesta)	10 min.
III/517 – Hodska	5–7 min.
MK – Šafárikova	3–5 min.
I/75 – Šaľská	5 min.
I/75 – Bratislavská	10 min.

zdroj: Mestský úrad Galanta

Hluk z automobilovej dopravy ako rizikový faktor predstavuje najväčší konflikt z hľadiska zásahu obyvateľstva. Vzhľadom na očakávaný nárast automobilizácie i rast intenzity dopravy v meste sa predpokladá i zvýšenie akustickej záťaže obyvateľov.

tabuľka 2.1.3.5: Pešia doprava

celková dĺžka mestských komunikácií	38 500 m
dĺžka chodníkov + vybudované cyklistické chodníky	48 km a plocha 16 912,5 m ²
vybudované pešie zóny	0 m
iné zóny skľudnenej dopravy (napr. dopravné obmedzenia, obytné zóny s obmedz. rýchlosťou a pod.)	Krásna, Októbrová, Hviezdoslavova

zdroj: Mestský úrad Galanta

tabuľka 2.1.3.6: Čerpacie stanice pohonných hmôt

názov	adresa	tel.
Slovnaft a.s.	Šaľská ulica	031/780 62 15
Shell Slovakia s.r.o.	Vajanského ulica	031/702 08 64
	Ul. Esterházyovcov	031/702 06 73
G & G	na výjazde, smer Sládkovičovo	
Tatsuno – Benč Slovakia s.r.o. čerpacia stanica LPG	Ulica Z. Kodálya 8	031/701 26 11



Elektrifikácia

Západoslovenská energetika, a.s. zásobuje mesto Galanta elektrickou energiou cez 22 kV kombinované vedenie (vzdušné aj káblové), ktoré sa transformuje v 22/04 kV transformačných staniciach, v meste prevažne murovaných a v lokalitách väčšinou stožiarových, z ktorých vychádzajú 1 kV rozvody káblové aj vzdušné až k odberateľom. 22 kV vedenia sú zásobované z dvoch rozvodní VN 110/22 kV. Stav 22 kV siete v meste Galanta je v dobrom technickom stave, ktorému nasvedčuje aj nízka poruchovosť. Technický stav 1 kV (NN) vedení je tiež v dobrom technickom stave s nízkou poruchovosťou. Kapacita transformačných staníc vyhovuje bežným požiadavkám odberateľov elektrickej energie.

V blízkej budúcnosti bude v časti mesta Galanta prebiehať rekonštrukcia vzdušnej siete NN na uliciach: Švermova, Bratislavská, Matičná, Ruská, Česká, Vansovej T., Urbánkova a časť ulice Železničiarska v dĺžke 3 km a vybudovanie novej kioskovej transformačnej stanice na ulici Švermovej.

Verejné osvetlenie

Mesto Galanta uzatvorilo v roku 2006 zmluvu so spoločnosťou FIN.M.O.S. a.s. Bratislava na rekonštrukciu verejného osvetlenia. V zmysle zmluvy FIN.M.O.S. a.s. zrealizovala výmenu 1 384 svetelných bodov a bolo opravených 958 svetelných bodov v celkovej hodnote 12 460 000 000,- Sk. Zrealizovanou rekonštrukciou verejného osvetlenia mesto Galanta v priebehu roka 2006 usporilo 57,71 % nákladov na odber elektrickej energie.

Pri výstavbe nových objektov – Tesco, Lidl, polyfunkčných objektov na ulici Šafárikovej, ako aj pri výstavbe kruhových križovatiek sa vybudovalo kompletne nové verejné osvetlenie. V roku 2007 v meste Galanta boli dobudované ďalšie nové svetelné body v lokalitách mesta, ktoré boli nedostatočne osvetlené.

Plynofikácia

Za posledné obdobie dochádza k výraznej plynofikácii sídiel, čo výrazne zlepšilo celkovú situáciu z hľadiska emisií. Sídlo Galanta je zásobované zemným plynom z VTL vedenia DN 500, prostredníctvom regulačných staníc plynu. V meste je prevažne strednotlakové a nízkotlakové prevedenie. Priemyselní odberatelia majú vybudované vlastné regulačné stanice.

V súčasnosti sa javí potreba výstavby novej regulačnej stanice, ktorá by slúžila k vylepšeniu jestvujúcich pomerov a zároveň by pokrývala aj nové požiadavky výrobo-technického rozvoja a rozvoja bytového fondu. Realizácia výstavby regulačnej stanice plynu, ktorá posilní jestvujúci stav z hľadiska tlakových pomerov a vytvorí rezervu pre plánovaný rozvoj nových investícií. Bude umiestnená v lokalite č. 47 z hľadiska UPN a bude realizovaná v rámci výstavby SPP a.s. Bratislava v rokoch 2008–2010.

Telekomunikácie

V poslednom období rozvoj telekomunikácií zaznamenal výrazný kvantitatívny a kvalitatívny rozmach v porovnaní s rozvojom ostatných odvetví technickej infraštruktúry. Je to jednak vstupom ďalších operátorov do telekomunikačného systému, a tým aj rozvojom mobilných telefónnych systémov, prestavbou a rekonštrukciou pevnej telefónnej siete a ústrední a v neposlednom rade rozvojom internetovej siete.

Významný rozvoj nastal aj v informačných technológiách, ktoré nachádzajú uplatnenie vo verejnej správe aj v podnikovom riadení. Sídlo Galanta má na dostatočnej úrovni vybudované telekomunikačné vedenia, v meste je vybudovaná digitálna telefónna ústredňa. Prevádzkovateľom a vlastníkom pevnej telekomunikačnej siete (JTS) a digitálnej ústredne (DLÚ), zaradenej do PO Dunajská Streda 031, je Slovak Telecom.

Zásobovanie vodou

V sídelnom útvare Galanta bola vybudovaná pôvodná vodovodná sieť v rokoch 1970–1979 až po železniciu. V neskoršom období bol mestský vodovod rozšírený i za železniciu až do obce Matúškovo. Pôvodným zdrojom pre mesto sú široko-profilové studne č. 62 a 63, nachádzajúce sa na severozápade mesta, ktoré majú výdatnosť 100 l/s. Voda z týchto studní je nekvalitná a preto sa už nevyužívajú. V súčasnosti sa mestský vodovod zásobuje z diaľkového vodovodu Jelka–Nitra, ktorý prechádza cez areál mestského vodného zdroja. Zdroj v Jelke má výdatnosť 745 l/s a spolu s ostatnými zdrojmi (65 l/s) je kapacita diaľkového vodovodu 810 l/s. Akumulácia vody je zabezpečená vežovým vodojemom 1 200 m³ vybudovaným v roku 1975. Vodojem má dno na kóte 158,65 a max. hladinu na 165,15 m n. m. V meste je vybudovaných 95,1 km vodovodnej siete a za rok 2006 mesto odobralo 864 189 m³ pitnej vody, čo predstavuje 27,9 l/s. V meste Galanta evidujeme v správe ZVS a.s. 1 411 prípojk na verejný vodovod a taký istý počet vodomeroch (tabuľka 2.1.3.7). V roku 2007–2009 sa plánuje rekonštrukcia vodovodných sietí.



tabuľka 2.1.3.7: Zásobovanie vodou

rok	počet verejných vodovodov	počet vodovodných prípojkov	počet vodomero	dĺžka vodovodnej siete	počet obyvateľov zásobovaných z verejného vodovodu		spotreba pitnej vody v m ³ a v l/s	
					spolu	% z trvalo bývajúcich obyvateľov	spolu	z toho pre domácnosti
2002	1	1 350	1 350	90,4 km	15 458	88 %	1 118 624	112
2003	1	1 362	1 362	91,8 km	15 625	91 %	1 108 449	101
2004	1	1 368	1 368	92,2 km	15 896	93 %	1 037 076	96
2005	1	1 374	1 374	94,6 km	16 125	94 %	932 162	87
2006	1	1 411	1 411	95,1 km	16 223	94 %	864 189	75

zdroj: ZSV, a.s.

Cena vody:

- ▶ pre domácnosti vrátane DPH: 14,10 Sk,
- ▶ pre ostatných odberateľov: 30,00 Sk,
- ▶ vodné: 28,50 Sk, stočné: 20,40 Sk.

Kanalizácia a čističky odpadových vôd (ČOV)

Kanalizácia v meste Galanta bola vybudovaná ako jednotná. Zrážkové vody splavujú zeminu a iný materiál do jednotnej kanalizácie najmä pri intenzívnych dažďoch, znižujú jej kapacitu a spôsobujú prevádzkové problémy, preto treba pravidelne čistiť dažďové vpuste. Občas pri prívalových dažďoch dochádza aj k vytápaniu nehnuteľností.

Mesto Galanta má čističku odpadových vôd a pre zlepšenie jestvujúcej situácie sa začalo s jej rekonštrukciou. Vykonal sa rekonštrukcia mechanického stupňa a v súčasnej dobe je v štádiu projektovej prípravy, ktorú spracováva Západoslovenská vodárenská spoločnosť a.s. Nitra, ďalšia etapizácia rekonštrukcie a rozšírenia biologického stupňa, kalového hospodárstva a výpustného potrubia pre odvetvie vyčistených odpadových vôd. Z jestvujúcej ČOV sa odvádzajú vyčistené odpadové vody do toku Šárd, avšak účinnosť ČOV v dôsledku zastaranej technológie je v súčasnosti iba 68,87 %. Nový projekt je spracovaný pre aglomeráciu Galanta vrátane mestských častí Kolónia, Hody, Javorinka, Nebojsa a príslušné obce. Súčasťou tohto projektu je výstavba kanalizačnej siete a vodovodnej siete a rekonštrukcia poškodených jestvujúcich potrubí. Termín realizácie je do konca roka 2008. Financovanie vo výške 1 200 000 000,- Sk sa zabezpečí z Kohézneho fondu.

Kanalizačná sieť v meste Galanta je charakterizovaná v tabuľke 2.1.3.8. Celkové množstvo odvádzaných a čistených odpadových vôd v m³/rok za obdobie 2002–2006 uvádza tabuľka 2.1.3.9.

tabuľka 2.1.3.8: Kanalizačná sieť v meste Galanta

rok	dĺžka kanalizač. siete	počet prípojkov	počet obyvateľov bývajúcich v domoch, napojených na kanalizačnú sieť		počet ČOV napojených na kanalizačnú sieť
			spolu	% z tr. býv. obyv.	
2002	24,1 km	1 011	11 399	81 %	1
2003	24,5 km	1 014	14 065	84 %	1
2004	24,6 km	1 049	14 096	86 %	1
2005	25,1 km	1 063	14 167	88 %	1
2006	27,1 km	1 082	14 268	91 %	1

zdroj: Západoslovenská vodárenská spoločnosť, a.s.

Čistenie odpadových vôd mesta:

- ▶ počet pripojených ekvivalentných obyvateľov: 14 268 obyvateľov,
- ▶ priemerný prietok: 4 956 m³/hod.,
- ▶ denná produkcia znečistenia: 320,9 kg/deň,
- ▶ objem kalu: 0,5 m³/deň.



tabuľka 2.1.3.9: Čistička odpadových vôd mesta

rok	celkové množstvo odvádzaných a čistených odpadových vôd				látkové znečistenie na La BSK5
	spolu	splaškových	priemysel	dažďových	
2002	1 982 114 m ³ /rok	1 118 624 m ³ /rok	569 140 m ³ /rok	294 350 m ³ /rok	106,4 t/rok
2003	1 962 016 m ³ /rok	1 108 449 m ³ /rok	567 217 m ³ /rok	286 350 m ³ /rok	102,8 t/rok
2004	1 988 791 m ³ /rok	1 037 076 m ³ /rok	661 265 m ³ /rok	290 450 m ³ /rok	103,3 t/rok
2005	1 808 393 m ³ /rok	932 162 m ³ /rok	590 331 m ³ /rok	285 900 m ³ /rok	117,4 t/rok
2006	2 290 390 m ³ /rok	864 181 m ³ /rok	1 123 509 m ³ /rok	302 700 m ³ /rok	112,6 t/rok
kapacita	3 100 000 m ³ /rok				248,2 t/rok

zdroj: Západoslovenská vodárenská spoločnosť, a.s.

Tepelné hospodárstvo

Za posledné obdobie dochádza k výraznej plynifikácii sídiel, čo výrazne zlepší celkovú situáciu z hľadiska emisií. Sídlo Galanta je zásobované zemným plynom z VTL vedenia DN 500 prostredníctvom regulačných staníc plynu. V meste je prevažne strednotlakové a nízkotlakové prevedenie. Priemyselní odberatelia majú vybudované vlastné regulačné stanice. V súčasnosti sa javí potreba výstavby novej regulačnej stanice, ktorá by slúžila k vylepšeniu jestvujúcich pomerov a zároveň by pokrývala aj nové požiadavky výrobo-technického rozvoja a rozvoja bytového fondu. Celkovo sa v meste Galanta vrátane lokalít individuálnej bytovej výstavby v roku 2005 spotrebovalo cca 119 209 000 m³ zemného plynu. Z toho sa 4 958 476 m³ spotrebuje na výrobu tepla v CZT. V súčasnosti je v meste Galanta jediným dodávateľom zemného plynu Slovenský plynárenský priemysel, a.s. V meste sa nachádzajú dvaja veľkoodberatelia zemného plynu a výrobcovia tepla: Bysprav a Galantaterm. Okrem toho sú maloodberatelia – PO a FO, obyvateľstvo (byty a rodinné domy).

Tepelné hospodárstvo predstavujú tri centrálné horúcovodné kotolne, výmenníkové stanice a príslušné rozvody. Pri všetkých zdrojoch sa ako vykurovacie médium využíva zemný plyn. Bysprav s.r.o. zabezpečuje výrobu tepla a TUV prostredníctvom 2 centrálnych kotolní (K 11, K 12) a jednej domovej kotolne DK 1408 s celkovým menovitým výkonom 21,31 MW. Na CZT fy Bysprav je v správe 93 objektov. Celková spotreba zemného plynu, elektrickej energie a vody, výroba a predaj tepla z kotolní K 11, K 12 a DK 1408 za roky 2003–2005 je uvedená v tabuľke 2.1.3.10.

tabuľka 2.1.3.10: Spotreba zemného plynu, elektrickej energie a vody, výroba a predaj tepla z kotolní K 11, K 12 a DK 1408

mesiac	2003		2004		2005	
	spotreba ZP	vyrobené teplo	spotreba ZP	vyrobené teplo	spotreba ZP	vyrobené teplo
január	816 200 m ³	23 008 GJ	843 050 m ³	22 739 GJ	702 086 m ³	19 283 GJ
február	731 400 m ³	19 987 GJ	676 150 m ³	18 603 GJ	677 057 m ³	19 483 GJ
marec	559 750 m ³	15 337 GJ	604 350 m ³	16 757 GJ	583 570 m ³	17 125 GJ
apríl	340 550 m ³	8 669 GJ	312 560 m ³	8 677 GJ	285 964 m ³	8 385 GJ
máj	114 650 m ³	2 104 GJ	144 793 m ³	3 574 GJ	160 899 m ³	4 084 GJ
jún	98 450 m ³	2 351 GJ	98 330 m ³	2 299 GJ	99 374 m ³	2 064 GJ
júl	101 680 m ³	2 342 GJ	102 690 m ³	2 252 GJ	98 651 m ³	2 405 GJ
august	98 550 m ³	2 293 GJ	97 420 m ³	2 107 GJ	100 574 m ³	2 366 GJ
september	115 100 m ³	2 438 GJ	121 850 m ³	2 315 GJ	104 204 m ³	2 321 GJ
október	472 900 m ³	12 463 GJ	326 750 m ³	8 951 GJ	336 982 m ³	8 563 GJ
november	530 600 m ³	12 242 GJ	536 900 m ³	13 934 GJ	562 812 m ³	14 550 GJ
december	756 050 m ³	19 940 GJ	683 900 m ³	17 683 GJ	702 866 m ³	19 247 GJ
spolu	4 735 880 m ³	123 174 GJ	4 548 743 m ³	119 891 GJ	4 415 039 m ³	119 876 GJ

zdroj: Energetická koncepcia mesta Galanta 2006



Charakteristika kotlov

Teplné hospodárstvo je v priamom alebo nepriamom vlastníctve mesta a predstavujú ho 3 centrálné horúcovodné kotolne, výmenníkové stanice a príslušné rozvody. V meste sú jestvujúce kotolne K 11 a K 12 v dobrom stave, ale kotolňa K 16 je pripravená kvôli nevyhovujúcemu stavu na rekonštrukciu. Technické údaje o kotloch sú uvedené v tabuľke 2.1.3.11.

Nie je vybudovaná sústava centralizovaného zásobovania teplom, hlavne rozvody tepla nevyhovujú súčasným technickým normám z dôvodu veľkých tepelných strát. Na území mesta sú vybudované 2 geotermálne vrty, z ktorých spoločnosť Galantaterm s.r.o. zásobuje teplom sídlisko Sever a nemocnicu s poliklinikou. Zásoby geotermálnej energie sa nevyužívajú dostatočne, resp. odpadová voda bez úžitku odtéka do recipientu.

Kotolňa K 11 bola vybudovaná v roku 1969 ako CZT osadený 5 kotlami na spaľovanie tuhého paliva. Ako prvá bola ku kotolni pripojená výmenníková stanica VS 1. a postupne boli ku kotolni pripojené stanice VS 2 a VS 3. V roku 1992 prešla kotolňa rekonštrukciou, pri ktorej sa pôvodný systém spaľovania (uhlie + olej) zmenil na zemný plyn. Týmto krokom sa znížilo množstvo znečistenia okolia kotolne na popolček, ako aj zefektívnila výroba tepla. V roku 1992 bola zrekonštruovaná na spaľovanie zemného plynu s inštalovaným výkonom 11,64 MW. Primárnym rozvodom je teplo dodávané do 4 VS. Odovzdávací stanica – VS 1 dodáva teplo do obytných objektov na sídlisku Nová Doba. Odovzdávacie stanice VS 2 a VS 3 sú v princípe rovnaké ako VS 1. Odovzdávací stanica VS 4 vznikla rekonštrukciou domovej kotolne K 13. Zabezpečuje dodávku tepla pre dva bytové objekty s 24 b. j. V roku 1996 bola vzkonaná výmena vonkajších rozvodov systému ÚK a TÚV. Výroba teplej vody (TÚV) sa prevádza na troch ohrievačoch TÚV s celkovou kapacitou 30 m³.

Kotolňa K 12 – bola uvedená do prevádzky v roku 1973. Bola osadená 4 kotlami typu BG100/80 na spaľovanie zemného plynu s menovitým výkonom 1,86 MW/kotol. V roku 2000 kotolňa prešla kompletnou rekonštrukciou. Boli nainštalované štyri kotle Viessmann s celkovým menovitým výkonom 9,54 MW. Druhá etapa rekonštrukcie kotolne bola vykonaná v roku 2004 a bolo vybudované prepojenie kotolne K 16 s kotolňou K 12. Kotolňa K-16 bola zrekonštruovaná na OST 16.

Kotolňa DK – 1408 - je domová kotolňa, ktorá zabezpečuje dodávku tepla do administratívnej budovy (bývalý MsÚ), v ktorej v súčasnosti sídli OÚ s mestskou políciou. Celkový menovitý výkon je 130 kW. V kotolni sa nepripravuje TÚV. Služí len na výrobu tepla pre vykurovanie v danom objekte.

tabuľka 2.1.3.11: Technické údaje o kotloch

	druh kotla	typ kotla	výrobca	rok výroby	menovitý výkon	palivo	garančná účinnosť
kotolňa K 11							
kotol: K 1, K2, K3, K 4	TV	VVP 2500	Slatina Brno	1992	2,91 MW	ZP	92 %
kotolňa K 12							
kotol K1	TV	Vitoplex	Viessman	2000	1,74 MW	ZP	92 %
kotol K2 a K3	TV	Vitoplex	Viessman	2001	2,6 MW	ZP	92 %
kotol K4	TV	Vitoplex	Viessman	2003	2,6 MW	ZP	92 %
kotolňa DK 1408							
kotol K1	TV	80 KLO-ZP	Protherm	1998	0,07 MW	ZP	88 %
kotol K2	TV	ETI 60	ETI Maďarsko	1972	0,06 MW	ZP	88 %

zdroj: Energetická koncepcia mesta Galanta 2006

Ďalším zdrojom tepla je tepelná energia z geotermálnych vrto. V meste Galanta sú dva aktívne geotermálne vrty. Geotermálny vrt FGG-2 bol realizovaný v r. 1983 v rámci výskumného programu GÚDŠ. O rok neskôr (r. 1984) z poverenia ZsKNV v rámci stavebného experimentu bol vyvŕtaný geotermálny vrt FGG-3. Geotermálna voda z vrtu FGG-3 je podľa hodnotenia VIKUV Budapešť (1984) vysoko mineralizovaná, alkalicko-hydrogénkarbonátová, chloridového charakteru so značným obsahom jódu a fluoridu. Na základe teploty a vysokej mineralizácie sa môže voda komplexne využívať. Tepelná energia z vrto bola určená ako zdroj tepla pre 1 236 bytov v sídlisku Galanta – Sever, NsP Galanta a pre ďalšie objekty občianskej vybavenosti. Tento zámer v tom čase nebol realizovaný z dôvodu nedostatku financií.

Vrt FGG-2 je situovaný pri SV okraji Galanty, za bývalou kotolňou NsP Galanta. Vrt FGG-3 leží asi 1 km juhovýchodne od vrtu FGG-2 pri západnom okraji mesta za sídliskom Galanta – Sever pri záhradkárskej osade.

Zásoby geotermálnej energie neboli dostatočne využité a z tohto dôvodu sa pripravil projekt termálneho kúpaliska s celoročnou prevádzkou, ktorý využíva ako zdroj tepla odpadovú vodu o teplote od 28 °C do 42 °C a pomocou výmenníkovej stanice využíva teplo z geotermálnej vody a zohrieva ním vodu v bazénoch, ktoré sú napúšťané kvalitnou pitnou vodou. Energeticky využitá odpadová voda je následne vypúšťaná do recipientu.



tabuľka 2.1.3.12: Množstvo a druh spotrebovaného paliva

názov	ZP	EE	uhlie	geoterm
Galantaterm s.r.o.	543 437 000 m ³	–	–	523 328 m ³
Bysprav s.r.o.	4 415 039 000 m ³	–	–	–
ostatné organizácie	2 306 446 000 m ³	3 997 MWh	240 t	–
RD Galanta	4 393 626 000 m ³	–	–	–
spolu	11 658 548 000 m ³	3 997 MWh	240 t	523 328 m ³

zdroj: Energetická koncepcia mesta Galanta 2006

Pre rok 2006 mala spoločnosť Bysprav s.r.o. schválenú maximálnu cenu tepla vo výške 545,20 Sk/GJ bez DPH a pre rok 2007 je maximálna cena schválená vo výške 531,00 Sk/GJ bez DPH – tabuľka 2.1.3.13. Cena úžitkovej vody (TÚV) za 1 m³ pre rok 2007 je 224,20 Sk bez DPH, z čoho 175,30 Sk sú náklady za teplo potrebné na ohrev 1 m³ vody a 48,90 Sk predstavuje cenu za 1 m³ studenej vody (SV) – tabuľka 2.1.3.15. Pre rok 2006 mala spoločnosť Galantaterm s.r.o. Galanta, ktorá vykuruje najmä bytové domy na sídlisku Sever schválenú maximálnu cenu tepla vo výške 419,50 Sk bez DPH – tabuľka 2.1.3.14 a na rok 2007 takmer nezmenenú cenu tepla vo výške 419,80 Sk bez DPH. Cena TÚV za 1 m³ pre rok 2006 je vo výške 178,40 Sk bez DPH, z čoho 129,50 Sk sú náklady za teplo potrebné na ohrev 1 m³ vody a 48,90 Sk predstavuje cenu za 1 m³ studenej vody – tabuľka 2.1.3.15.

tabuľka 2.1.3.13: Skladba ceny tepla a jej vývoj vo firme Bysprav s.r.o.

ÚRSO stanovil cenu na rok	2004	2005	2006
variabilnú zložku maximálnej ceny tepla	298,0 Sk/GJ	316,5 Sk/GJ	409,1 Sk/GJ
fixnú zložku maximálnej ceny tepla s primeraným ziskom na výstupe zo sekundárnych rozvodov napojených na tepelné zdroje	140,7 Sk/GJ	131,7 Sk/GJ	136,1 Sk/GJ
spolu	438,7 Sk/GJ	448,2 Sk/GJ	545,2 Sk/GJ
s DPH	522,1 Sk/GJ	533,4 Sk/GJ	648,8 Sk/GJ
% variabilnej zložky z ceny tepla	57,1 %	59,3 %	63,1 %

zdroj: Energetická koncepcia mesta Galanta 2006

tabuľka 2.1.3.14: Skladba ceny tepla a jej vývoj vo firme Galantaterm s. r. o.

ÚRSO stanovil cenu na rok	2004	2005	2006
variabilnú zložku maximálnej ceny tepla	111,4 Sk/GJ	118,1 Sk/GJ	95,5 Sk/GJ
fixnú zložku maximálnej ceny tepla s primeraným ziskom na výstupe zo sekundárnych rozvodov napojených na tepelné zdroje	213,8 Sk/GJ	281,6 Sk/GJ	324,0 Sk/GJ
ÚRSO stanovil cenu na rok	2004	2005	2006
spolu	325,2 Sk/GJ	399,7 Sk/GJ	419,5 Sk/GJ
s DPH	387,0 Sk/GJ	475,6 Sk/GJ	499,2 Sk/GJ
% variabilnej zložky z ceny tepla	28,8 %	24,8 %	19,1 %

zdroj: Energetická koncepcia mesta Galanta 2006

tabuľka 2.1.3.15: Skladba ceny tepla a jej vývoj vo firme Galantaterm s. r. o., Bysprav s. r. o.

rok	Galantaterm s.r.o.	Bysprav, s.r.o.		
	cena tepla bez DPH	cena tepla bez DPH	cena TÚV bez DPH	cena SV bez DPH
2006	419,50 Sk/GJ	545,20 Sk/GJ	229,50 Sk/m ³	48,90 Sk/m ³
2007	419,80 Sk/GJ	531,00 Sk/GJ	224,20 Sk/m ³	48,90 Sk/m ³

zdroj: Galantské noviny 02/2007



V rokoch 2007 až 2009 plánujú výrobcovia tepla v meste Bysprav s.r.o. Galanta a Galantaterm s.r.o. v rámci energetiky rozvojový program zameraný na prepojenie oboch centrálnych sústav dodávky tepla v meste na možnosť zabezpečenia dodávky TUV mimo vykurovacej sezóny aj pre odberateľov Byspravu. Taktiež sa plánuje centrálna rekonštrukcia tepelných rozvodov v meste. Nemalá pozornosť sa bude venovať aj ďalšiemu využitiu geotermálnej vody na ohrev hlavne TUV.

Sociálna infraštruktúra

Aj napriek tomu, že nezamestnanosť za posledných pár rokov v meste výrazne poklesla a zvýšila sa životná úroveň obyvateľov mesta, vyskytujú sa na jeho území sociálne slabšie rodiny. V rámci sociálnej politiky mesta sa mesto zaoberá týmito skupinami obyvateľstva a poskytuje im pomoc. Jedná sa hlavne o rodiny s nezaopatrenými deťmi, dôchodcov a iné.

Starostlivosť o dôchodcov

Pre dôchodcov boli zriadené 4 kluby dôchodcov na území mesta aj v jeho prímestských častiach, ktoré slúžia na udržiavanie fyzickej a psychickej aktivity dôchodcov. Počet dôchodcov v roku 2006 bol 2 255, z toho 285 sú členovia uvedených klubov. V posledných rokoch sa objekty KD materiálne-technicky obnovili a zrekonštruovali, spolu cca za 1 milión korún, čím sa zabezpečilo ich ďalšie nerušené fungovanie. Spoločné stravovanie dôchodcov slúži pre občanov, ktorých stravovanie nemožno zabezpečiť inak a ktorí sú poberateľmi starobného a invalidného dôchodku alebo sú pre svoj nepriaznivý zdravotný stav odkázaní na spoločné stravovanie. Strava je zabezpečená v 2 jedálenských zariadeniach. Jednorazová sociálna výpomoc je poskytovaná zo strany mesta dôchodcom, ako aj rodinám s nezaopatrenými deťmi zo sociálne slabších rodín.

Sociálne zariadenia

V rámci preventívnej činnosti sa mesto snaží hlavne športom, organizovaním letných táborov a inými kultúrnymi akciami, ako aj preventívnymi programami drogovej problematiky aktívne využiť voľný čas detí a mládeže. V súčasnej dobe sa na území mesta nachádza 5 zariadení sociálnych služieb:

- 1/ Domov dôchodcov Patria – poskytuje celoročnú nevyhnutnú starostlivosť občanom mesta a okolitých miest – bývanie, stravovanie, zaopatrenie. S kapacitou 160 miest sa aktívne podieľa na vytvorení atmosféry pôvodného domova, na zatriaktívení kultúrno-spoločenského života, lepšie využitie voľného času, športovo-rekreačnú a záujmovú pracovnú činnosť, atď.
- 2/ V DD Patria je zriadený útulok, ktorý slúži občanom mesta bez prístrešia. Má kapacitu 10 miest, avšak je využívaný len minimálne. Opatrovateľská služba, ktorá je poskytovaná prostredníctvom DD Patria, sa poskytuje občanom, ktorí pre svoj nepriaznivý zdravotný stav potrebujú pomoc inej osoby pri zabezpečovaní nevyhnutných životných úkonov. Momentálne túto činnosť vykonáva 40 opatrovateľiek pre 54 opatrovaných.
- 3/ Samaritán – centrum sociálnych služieb pre starších občanov - je zariadenie s celoročným pobytom s kapacitou 30 miest. Zriaďovateľom je Cirkevný zbor evanjelickej cirkvi a. v. v Galante. Zabezpečuje v duchu kresťanskej lásky k blížnemu sociálno-zdravotnú a duchovnú starostlivosť starším i telesne postihnutým občanom bez rozdielu, nehľadiac na náboženskú, národnostnú, rasovú alebo politickú príslušnosť. V takomto duchu nahrádza obyvateľom rodinné prostredie.
- 4/ Čistý deň Hody - je nezisková organizácia s počtom miest 20. Financovanie zariadenia je zabezpečené zo štátneho rozpočtu, z grantových prostriedkov Protidrogového fondu a zo sponzorských príspevkov. Poskytuje komplexnú starostlivosť ľuďom závislým od psychotropných látok. Klienti sú prijímaní z územia celej Slovenskej republiky. Podmienkou prijatia je schopnosť zapojiť sa do komunitného spôsobu liečby, dodržiavať režim zariadenia a mať pevnú vôľu abstinovať.
- 5/ Domov sociálnych služieb pre deti a dospelých - zriaďovateľom je Trnavský samosprávny kraj. Má kapacitu 5 miest s denným pobytom a 15 s týždenným pre zdravotne postihnuté, zaostané deti a dospelých. V zmysle zákona o sociálnej pomoci poskytujú komplexnú starostlivosť, t.j. stravovanie, ubytovanie, zaopatrenie, výchovu, pracovnú terapiu, rehabilitačnú činnosť atď.

Opatrovateľská služba

Opatrovateľská služba, ktorá je poskytovaná prostredníctvom DD Patria, sa poskytuje občanom, ktorí pre svoj nepriaznivý zdravotný stav potrebujú pomoc inej osoby pri zabezpečovaní nevyhnutných životných úkonov. V roku 2003 bolo 58 opatrovateľiek na 74 opatrovaných. Momentálne túto činnosť vykonáva už len 40 opatrovateľiek pre 54 opatrovaných (tabuľka 2.1.3.16, graf 2.1.3.1). V DD Patria je zriadený útulok, ktorý slúži občanom mesta, ktorí sú bez prístrešia. Má kapacitu 10 miest, avšak je využitý len minimálne.

tabuľka 2.1.3.16: Opatrovateľská služba

	počet opatrovateľiek	počet opatrovaných	výška finančných prostriedkov poskytnutých štátom
2004	54	72	3 120 000,- Sk
2005	46	60	2 300 000,- Sk
2006	40	54	2 435 000,- Sk

zdroj: Mestský úrad Galanta

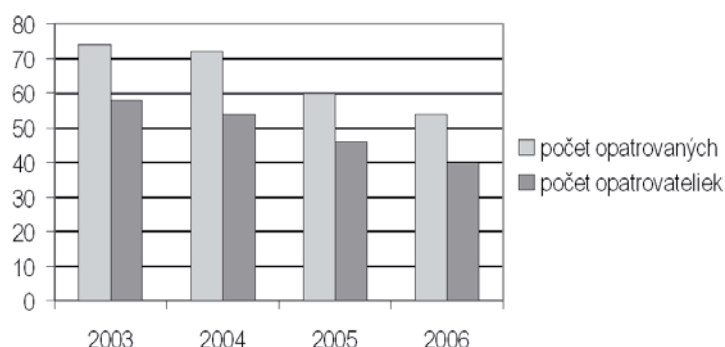


tabuľka 2.1.3.17: Sieť sociálnych služieb v rokoch 2003 – 2006

zariadenia sociálnych služieb	2003	2004	2005	2006
počet zariadení soc. služieb	4	4	4	4
počet miest v zariadeniach soc. služieb	222	228	230	230
počet opatrovaných v DD Patria	74	72	60	54
počet opatrovateliek v DD Patria	58	54	46	40
počet klubov dôchodcov	4	4	4	4

zdroj: Mestský úrad Galanta

graf 2.1.3.1: Opatrovateľská služba



Občania mesta Galanta využívajú aj ďalšie sociálne služby, a to finančné - vyplácanie jednorázových dávok v hmotnej núdzi pre rodiny s nezaopatrenými deťmi zo sociálne slabších rodín, jednotlivcov a pre dôchodcov. Počet žiadateľov a výška vyplnenej sumy za roky 2004 – 2006 je uvedená v tabuľke 2.1.3.18.

tabuľka 2.1.3.18: Dávky sociálnej pomoci poskytnuté mestom Galanta

rok	jednorázová dávka sociálnej pomoci pre rodinu s deťmi		jednorázová dávka sociálnej pomoci pre jednotlivcov		jednorázová dávka sociálnej pomoci pre dôchodcov	
	počet žiadateľov	vyplatená suma	počet žiadateľov	vyplatená suma	počet žiadateľov	vyplatená suma
2004	68	176 000,- Sk	8	4 000,- Sk	49	137 200,- Sk
2005	62	175 000,- Sk	10	5 000,- Sk	42	68 358,- Sk
2006	56	199 400,- Sk	6	3 000,- Sk	19	30 000,- Sk

zdroj: Mestský úrad Galanta

Zdravotná infraštruktúra

V meste Galanta zabezpečuje zdravotnú starostlivosť 1 zdravotnícke zariadenie - Nemocnica s poliklinikou svätého Lukáša Galanta a cca 60 neštátnych ambulancií prvého kontaktu a špecializovaných ordinácií, ktoré sídlia v priestoroch štátnej nemocnice s poliklinikou na Hodskej ulici, v novovybudovaných priestoroch na území mesta, v rodinných domoch a obytných blokoch. Nemocnica sv. Lukáša v Galante poskytuje zdravotnú starostlivosť nielen obyvateľom mesta Galanta, ale aj pre široké okolie. Na území mesta svoje služby ponúka 9 súkromných lekární a 1 štátna, ktorá sa nachádza v priestoroch NsP a zásobuje nemocnicu liekmi a špeciálnym zdravotným materiálom (viď. tabuľka 2.1.3.19).

Nemocnica sv. Lukáša má v súčasnosti 501 lôžok na 16-tich oddeleniach. V rámci transformácie a reštrukturalizácie došlo k premiestneniu, resp. k spojeniu niektorých oddelení, ako napr. klinickej biochémie s hematologicko-transfuziologickým oddelením v roku 2005 a v tom istom roku sa vytvorili centrálné operačné sály spolu s centrálnou sterilizáciou. Z dôvodu zastaralosti strojového parku bola pracovňa NsP v roku 2006 zrušená a pranie a čistenie prádla sa momentálne uskutočňuje dodávateľským spôsobom. V roku 2006 došlo k privatizácii rýchlej zdravotnej pomoci.

- ▶ 1 zdravotnícke zariadenie – Nemocnica s poliklinikou svätého Lukáša,
- ▶ cca 60 neštátnych ambulancií prvého kontaktu a špecializovaných ordinácií, ktoré sídlia buď v priestoroch štátnej, nemocnice s poliklinikou na Hodskej ulici alebo v novovybudovaných priestoroch na území mesta, v rodinných domoch a obytných blokoch,
- ▶ 9 súkromných lekární,
- ▶ 1 štátna lekáreň, ktorá sa nachádza v priestoroch NsP a zásobuje nemocnicu liekmi a špeciálnym zdravotným materiálom.



tabuľka 2.1.3.19: Zdravotná infraštruktúra

názov alebo obchodné meno	kontakt
Nemocnica s poliklinikou svätého Lukáša Galanta,	Hodská 373/38, tel.: 031/780 45 71, e-mail: nspga@nemocnica-galanta.sk
lekárne v meste Galanta	
lekárňu Felicita	Hodská 373/38, tel.: 031/780 17 92, e-mail: felicity@slofanet.sk
lekárňu Klokner	Hodská 385, tel.: 031/780 63 75, e-mail: klokner@salamon.sk
lekárňu Medicana	Poštová 1599, tel.: 031/780 44 09
lekárňu Moderna	Medicínske centrum, Šafárikova 1531
lekárňu Na Hlavnej	Hlavná 978, tel.: 031/780 63 07
Mestská lekárňu	Clementisove Sady 908
lekárňu sv. Lukáša	Hodská 373
lekárňu sv. Martina	Mierová 2365, sídlisko Sever
lekárňu Centrum GA	Vajanského 909

Kultúrna infraštruktúra

História mesta Galanta

História osídlenia oblasti Galanta je archeologicky doložená už od neolitu. Najstarší písomný doklad o Galante sa zachoval v listine, ktorá bola napísaná z príkazu kráľa Bela IV. v roku 1237. V tejto písomnej správe sú uvádzané majetkové pomery na území zvanom Galanta. Názov mesta je staroslovanského pôvodu. V súpisoch majetkov z rokov 1237–1240 sa uvádza pod názvom „villa Galanta“, skladala sa z dvoch lokalít, ktoré splynuli do jednej obce, ktorá patrila Pannónhalskému opátstvu. Do roku 1421 prechádzal majetok obce vlastníctvom viacerých rodov. Od tohto roku sa majoritnými vlastníkmi galantských majetkov postupne stávali príslušníci šľachtického rodu Esterházyovcov, ktorí takmer šesť storočí udávali smer i tempo rozvoju mestečka a používali titul **de Galantha**. Galanta získala svoje prvé výsady na konanie výročných jarmokov už v 16. storočí, okolo rokov 1564 až 1570. Výsady pozdvihli Galantu do stavu mestečiek. V roku 1635 dostala Galanta od kráľa Ferdinanda II. ďalšiu výsadnú listinu, ktorou sa mestu povolilo konanie štyroch výročných jarmokov a pribudlo k nim aj konanie týždenných trhov. Už od 16. storočia bola v Galante škola, od 17. storočia tu existovala aj nemocnica. V 18. storočí bol markantný aj rozmach remesiel, dôkazom ktorého bolo aj založenie cechu obuvníkov a cechu čizmárov. Druhá polovica 19. storočia priniesla dôležité zmeny v živote mestečka. Galanta sa stala administratívnym centrom, sídlom obvodného súdu, pozemkovej knihy, daňového úradu a pošty. Hospodársky rozvoj podnietil aj zakladanie peňažných ústavov. Výrazným impulzom rozvoja Galanty bolo pripojenie mesta na uhorskú železničnú sieť v roku 1850. Následne sa Galanta vďaka odbočke cez Sereď na Leopoldov stala železničným uzlom.

Od druhej polovice 19. storočia sa Galanta natrvalo stala okresným mestom. Zaviedlo sa osvetlenie ulíc, zriadili sa športoviská, rozšírila sa národná (ľudová) škola. Od roku 1892 začal vychádzať spoločenský týždenník **Galanta a okolie**.

V Galante bola v roku 1913 usporiadaná medzinárodná poľnohospodárska výstava a preteky poľnohospodárskych strojov. Ďalší rozvoj znemožnila I. svetová vojna. Po jej skončení pripadla Galanta v zmysle mierových dohôd Československej republike. V tomto období dostala Galanta meštiansku školu, vybudovali sa administratívne budovy i súkromné domy, no chýbal veľký priemyselný podnik, ktorý by vyriešil nezamestnanosť.

Takzvaný viedenský direktát zmenil štátne hranice ČSR a Galanta bola v rokoch 1938 až 1945 pričlenená k Maďarsku. V rokoch druhej svetovej vojny rozvoj Galanty stagnoval. Galantu oslobodila 31. marca 1945 sovietska armáda pod vedením maršala R. J. Malinovského.

Po skončení vojny sa v Galante zmodernizoval stred mesta a vznikli nové štvrte. Začiatkom 60-tych rokov bola vybudovaná mestská kanalizácia, postavili sa administratívne budovy, úrady, obchody, dom kultúry, poliklinika a nemocnica, vybudoval sa priemysel: továrne obrábacích strojov, trhavovne poľnohospodárskych strojov, yápadoslovenské nábytkárske závody, hydinárske závody, mliekareň, Medos, podniky miestneho hospodárstva a služby.

Organizačné zmeny v roku 1960 spojili menšie obce a osady s okresným mestom. Takto sa ku Galante pridružili dovtedy samostatné obce Hody, Nebojsa, Javorinka a v roku 1971 aj obec Matúškovo, ktorá sa neskôr znova osamostatnila.

Mestská časť Nebojsa sa v písomných prameňoch spomína po prvý raz v roku 1405. Na jej území sa nachádza kaštieľ, ktorý vybudovala rodina Baloghovcov ako opevnený objekt. Kaštieľ je v súčasnosti súkromným majetkom a v dôsledku dlhodobej nečinnosti majiteľa chátra.

Prvá písomná zmienka o mestskej časti Hody je z roku 1291. V roku 1672 sa spomína kaštieľ s majetkami, ktoré boli súčasťou dedičstva Mikuláša Andrášiho. Dnešná podoba kaštieľa je daná prestavbou z roku 1780 v klasicistickom slohu. V 60. rokoch 19. storočia sa vlastníkmi objektu stali Esterházyovci. V súčasnosti je prinavrátený reholi saleziánov Don Bosca.

Počas prvej pozemkovej reformy v roku 1921 bola založená dnešná mestská časť Galanty – Javorinka, predtým Štefánikovo. Osídlili ju kolonisti z trinástich považských obcí. Ku Galante bola pričlenená v roku 1960.

Rod Esterházyovcov zanechal pre mesto tri krásne kultúrne pamiatky. Renesančný kaštieľ bol postavený okolo roku 1600 Františkom Esterházym. Stavebný vývoj kaštieľa s opevnením predstavoval hodnotný komplex neskoro renesančnej architektúry. Súčasnú podobu získal po celkovej rekonštrukcii, ktorá bola dokončená v roku 1992. Kaštieľ je vo vlastníctve mesta a nachádza sa v ňom obradná miestnosť a mestská galéria. Neogotický kaštieľ dali postaviť v roku 1633 bratia Daniel a Pavol Esterházyovci ako renesančný opevnený objekt. V roku 1736 bol prestavaný v barokovom slohu. Dnešnú podobu nadobudol kaštieľ v roku 1861 po radikálnej prestavbe Jozefom Esterházym, ktorý



sa inšpiroval romantickou anglickou gotikou. Neogotický kaštieľ je vo vlastníctve mesta. Na kaštieli boli započaté rekonštrukčné práce, ktoré sa pre nedostatok peňažných prostriedkov prerušili. V súčasnosti je kaštieľ nevyužívaný. Mesto hľadá investora, ktorý by túto kultúrnu pamiatku zrekonštruoval. Neogotická pohrebňa kaplnka rodu Esterházyovcov na starom cintoríne slúži ako dom smútku.

Kultúrne pamiatky a pamätihodnosti v meste Galanta

Mesto Galanta oplýva pomerne hojným počtom vzácných kultúrnych pamiatok a pamätihodností (tabuľka 2.1.3.20). Najväčšie z nich sú zapísané v Ústrednom zozname kultúrnych pamiatok SR. Ďalšie sú evidované v Súpise pamiatok na Slovensku. V rozpočte mesta sú každoročne vyčleňované finančné prostriedky na údržbu týchto pamiatok. Významnú úlohu v tomto smere zohráva neinvestičný fond Pro renovatione, ktorý bol zriadený za účelom zachrany týchto pamiatok. Medzi najväčšie pamiatky nesporne patria galantské kaštiele.

Renesančný kaštieľ postavený Františkom Esterházym pochádza z obdobia 16. stor. a je zapísaný do Ústredného zoznamu pamiatkového fondu (ďalej ÚZPF) pod evidenčným č. 2189/0 zo dňa 24.3.1978. Stavebný vývoj kaštieľa s opevnením predstavoval hodnotný komplex neskororenesančnej architektúry. Kaštieľ bol vybudovaný na pozostatkoch opevnení starej Galanty. Pôvodné opevnenie bolo postavené v renesančnom slohu s vysokými múrmi, so štyrmi rôznymi strážnymi vežami. Dookola boli vodné priekopy. Dnu sa dalo dostať len po padacom moste. Hlavná brána bola obrátená smerom k mestu. Súčasnú podobu získal po celkovej rekonštrukcii, ktorá bola dokončená v roku 1992. Kaštieľ je vo vlastníctve mesta a nachádza sa v ňom obradná miestnosť a mestská galéria. Tento pamiatkový objekt je vzhľadom na svoje priestorové možnosti využívaný na rozvíjanie výstavnej činnosti (ako mestská galéria) s uskutočnením dlhodobých i krátkodobých výstav, na poskytovanie kultúrnych služieb pre komorné podujatia, na reprezentatívne účely. Možnosť návštevy – tel.: 031/780 47 31, otváracia doba v lete: utorok–piatok: 8.⁰⁰–17.⁰⁰ hod., sobota–nedeľa: 13.⁰⁰–17.⁰⁰ hod., v zime: utorok–piatok: 8.⁰⁰–16.⁰⁰ hod., sobota: 13.⁰⁰–17.⁰⁰ hod.



Neogotický kaštieľ **Esterházyovský kaštieľ** (viď obrázok) s areálom (kaštieľ a park) je zapísaný do ÚZPF (č. 18/1 a 18/2 zo dňa 23.4.1963). Monumentálna stavba je postavená na pôdoryse U. Neogotický kaštieľ dali postaviť v roku 1633 bratia Daniel a Pavol Esterházyovci ako renesančný opevnený objekt. Pôvodné múry pochádzajú z roku 1633, no veľká časť pochádza z rekonštrukcií a prístavieb. V roku 1736 bol prestavaný v barokovom slohu. Dnešnú podobu nadobudol kaštieľ v roku 1861 po radikálnej prestavbe Jozefom Esterházym, ktorý sa inšpiroval romantickou anglickou gotikou. Mal vysokú vežu s výhliadkovým balkónom, ktorý poškodilo bombardovanie v roku 1944 a pri opravných prácach bol odstránený. Stredná obytná časť kaštieľa je dvojpodlažná, bočné hospodárske krídla sú jednopodlažné. V strednej časti vedie reprezentačné schodište do slávnych priestorov na prvom poschodí. Kaštieľ je postavený v neogotickom štýle s charakteristickými črtami anglickej tudorovskej gotiky. Bohato štukované klenby v interiéri napodobňujú gotické i renesančné klenby. Neogotický kaštieľ je vo

vlastníctve mesta. Na kaštieli boli započaté rekonštrukčné práce, ktoré sa pre nedostatok peňažných prostriedkov prerušili. Bol zakonzervovaný a je zabezpečený proti negatívnym poveternostným vplyvom. V súčasnosti je kaštieľ nevyužívaný a hľadá sa investor na jeho obnovu. Park vedľa kaštieľa je z druhej polovice 19. storočia.



Medzi ďalšie vzácne pamiatky Galanty patrí **rímskokatolícky kostol sv. Štefana** s areálom (kostol, socha a fara) na Hlavnej ulici. Je zapísaný do ÚZPF (č. 20/1, 20/2 a 20/3 zo dňa 23.04.1963). Kostol je monumentálna dvojvežová klasicistická stavba s barokovými prvkami. V interiéri kostola vyniká oltár z roku 1741, ktorý bol prenesený zo zbúranej barokovej kaplnky Sedembolestnej Panny Márie. Kostol neskorobarokového štýlu bol dokončený a vysvätený v roku 1805, socha Panny Márie s dieťaťom novobarokového slohu je z 19. storočia. Kostol je jednolodový so segmentovým uzáverom presbytéria a má dve veže. Loď je krytá pruskou klenbou s lunetami a širokými bočnými klenbovými pásmi dosahujúcimi na úsek architrávu so zuborezovou rímou. Fasáda je členená veľkými oknami a lezénami. Vstupné priečelie má ústredný trojuholníkový štít. Rímsko-katolícka fara renesančného slohu je z obdobia druhej polovice 17. storočia.



Kaplnky sa nachádzajú na cintorínoch.

Neogotická pohrebná kaplnka Esterházyovcov na starom cintoríne v Galante bola postavená v dobe prestavby neogotického kaštieľa v roku 1860 ako pohrebné miesto rodiny Esterházyovcov. Je umiestnená v centrálnej časti starého mestského cintorína. Je zapísaná v ÚZPF (č. 11077 zo dňa 22.07.1997). Exteriér bol obnovený v roku 1998 a momentálne slúži ako dom smútku. Sloh kaplnky je novogotický.

Kaplnka sv. Jána Nepomuckého - kaplnka sa nachádza na Bratislavskej ulici pri starom cintoríne. Je to malá, do priestoru otvorená stavba so štítom s tromi vežičkami. Postavená bola v roku 1827. Obnovená v r. 1999.

Kaplnka sv. Rodiny na starom cintoríne Je to malá, do priestoru otvorená stavba postavená v roku 1850. Obnovená v r. 1999. Nachádza sa v areáli starého cintorína.

Kaplnka na cintoríne v Hodoch je romantická polygonálna stavba s prvkami neogotiky a neobaroka z druhej polovice 19. storočia. Barokové kamenné súsošie z konca 18. storočia.

Kaplnka v m. č. Nebojsa z obdobia okolo roku 1900 je pseudogotická s obdĺžnikovým pôdorysom a polygonálnym uzáverom.

Božie muky Nachádzajú sa za štadiónom, na ulici 29. augusta a v smere na Nebojsu.

pomníky Pomník SNP na Šaľskej ceste, pomník Z. Kodályho a pomník M.R. Štefánika na Bratislavskej ul.

sochy Socha na stĺpe Pieta v Nebojsi pri hlavnej ceste pochádza z 19. stor., je zapísaná do ÚZPF (č. 22/0 zo dňa 23.4.1963). Pricestná socha šaštínskeho typu. Bola reštaurovaná v r. 2001. Je umiestnená na novom podstavci. Socha svätica barokového štýlu v Nebojsi pri hlavnej ceste je z obdobia 18. stor. a je zapísaná do ÚZPF (č. 23/0 zo dňa 23.4.1963),

významné hroby László Sebestényi v starom cintoríne.

Kaštieľ v Nebojsi pochádza z obdobia 17. storočia. Je zapísaný do ÚZPF (č. 2258/0 zo dňa 28.8.1979). Kaštieľ je dvojpodlažná renesančná budova. Pôvodne mal charakter opevnenia, bol zosilnený štyrmi nárožnými vežami a obklopený priekopou. Fasády boli zmenené v 18. storočí, renesančné okná sa nahradili väčšími. Objekt si uchoval charakter pevnosti. Návšteva kaštieľa nie je možná.

Kaštieľ v Hodoch. V roku 1672 sa spomína kaštieľ s majetkami, ktoré boli súčasťou dedičstva Mikuláša Andrášiho. Dnešná podoba kaštieľa je daná prestavbou z roku 1780 v klasicistickom slohu. V 60. rokoch 19. storočia sa vlastníkmí objektu stali Esterházyovci. Budova je dvojpodlažná s pôdorysom tvaru L. Predná časť fasády je orientovaná do ulice, v strede má mierne vystupujúci rizalit zdôraznený balkónom, ktorý spočíva na stĺpoch s rímsovou hlavicom. V objekte je barokovo-klasicistická kaplnka. Kaštieľ je dnes prínavrátený reholi saleziánov Don Bosca.

Vlastivedné múzeum Prvý podnet na založenie múzea v ob-
vode Galanta dal vlastivedný krúžok, ktorý si utvorili miestni učitelia
v roku 1958. Od roku 1970 sídlilo v neogotickom kaštieli v Galante.
Od roku 1986 sa začala jeho rekonštrukcia, preto múzeum získalo
dočasné sídlo v strede mesta v budove bývalej banky. Táto jedno-
poschodová stavba s pôdorysom v tvare písmena U bola postavená
začiatkom 20. storočia. Múzeum sa špecializuje na dokumentovanie
dejín mlynárstva v povodí Malého Dunaja a dolného toku Váhu.





tabuľka 2.1.3.20: Kultúrne zdroje a historické pamiatky

názov	popis
múzeum	Vlastivedné múzeum, Hlavná ul. 976, tel.: 031/780 61 84, 031/780 55 35 renesančný kaštieľ, ul. Esterházyovcov, tel.: 031/780 47 31
pamätná izba	–
kostol	rímskokatolícky kostol sv. Štefana kráľa, Hlavná ul. , tel.: 031/780 82 87 kostol Panny Márie, Javorinka kostol evanjelickej cirkvi a. v., r. 1991
hrad	–
kaštieľ	renesančný kaštieľ, ul. Esterházyovcov, tel.: 031/780 47 31, otváracia doba v lete: utorok–piatok: 8. ⁰⁰ –17. ⁰⁰ hod., sobota–nedeľa: 13. ⁰⁰ –17. ⁰⁰ hod., v zime: utorok–piatok: 8. ⁰⁰ –16. ⁰⁰ hod., sobota: 13. ⁰⁰ –17. ⁰⁰ hod., cca r. 1600, reprezentačné a výstavné priestory mesta neogotický kaštieľ – návšteva nie je možná kaštieľ v Nebojsi – cca r. 1600 – návšteva nie je možná kaštieľ v Hodoch
kaplnka	neogotická pohrebná kaplnka Esterházyovcov na starom cintoríne kaplnka sv. Jána Nepomuckého kaplnka sv. Rodiny na starom cintoríne pohrebná kaplnka v Hodoch, r. 1820 kaplnka Panny Márie v Nebojsi, r. 1900
božie muky	morový stĺp na ul. 29.augusta, r. 1874 morový stĺp na ul. Šaľskej, r. 1874 morový stĺp na Seredskej ceste – pred obnovou 1874
galéria	galéria mesta, Renesančný kaštieľ, ul. Esterházyovcov
farský úrad	budova rím. kat. farského úradu, renesančný, 17.stor. evanjelický, Bratislavská ul.
sochy	Immaculáta – Nebojsa, vzácna baroková socha. Reštaurovaná a chránená novou strieškou. Spolu s obnovenou neogotickou kaplnkou tvorí dôstojný stred mestskej časti (obnova v r. 2000) Pieta – Nebojsa z 19. storočia sv. Ján Nepomucký – Hody 1787 pred obnovením sv. Ján Nepomucký – Nebojsa 1908 obnovený
pamätné tabule	Michelle Bouret de la Ronciere – účastník odboja Zoltán Kodály – hudobný skladateľ
kúrie	–
pamätníky	SNP, r. 1954 pamätník na mieste synagógy, r. 2003 pamätník Holocaustu na židovskom cintoríne pamätník Z. Kodálya v parku pri NK, 1982 pamätník M. R. Štefánika
významné hroby	László Sebestyén, galantský farár r. 1882 starý cintorín Arpad Fridczky, poľnohosp. odborník 1934 vojenské hroby z II. svetovej vojny
zvonice	–
technické pamiatky	–
iné	Kalvária na starom cintoríne 1932



názov	popis
	kalvária na starom cintoríne 1932
	budova bývalého slúžnovského úradu 1904 – dnes L'B
	chránená prírodná pamiatka – park pri neogotickom kaštieli
	obnovený barokový stĺp Panny Márie v Hodoch, 1747, v rokoch 2002 až 2004 sa uskutočnilo náročné reštaurovanie kultúrnej pamiatky – Stĺpu Panny Márie v Hodoch.
	budova železničnej stanice, 1850
	budova bývalého okresného súdu 1906
	budova bývalej galantskej sporiteľne 1872 – dnes múzeum
	centrálny kamenný kríž na starom cintoríne 1820
	židovský cintorín je jediným hmotným dokladom existencie kedysi veľkej židovskej komunity v Galante, koniec 19. storočia

zdroj: Mestský úrad Galanta

Bývanie

Domový a bytový fond mesta

Vývoj bytového fondu v meste Galanta možno charakterizovať od 90. rokov ako stagnačný s minimálnymi prírastkami. Správu mestských bytov vykonáva Bysprav spol. s r.o. K 31.12.2003 mesto prostredníctvom spoločnosti Bysprav spravovalo 1 744 bytov, z ktorých 232 vlastní mesto, ostatné sú v osobnom vlastníctve. Z počtu 2 413 tzv. družstevných bytov k 10.10.2003 bolo v osobnom vlastníctve 1 319 bytov.

Od roku 1997 sa postavilo celkovo 51 mestských bytov pre potreby sociálne slabších vrstiev obyvateľstva a 22 bytov bolo prestavaných na obdobné účely na Matúškovskej ceste. Pri sčítaní ľudu, domov a bytov v roku 1991 bolo vykázaných 171 neobývaných bytov a v roku 2001 vykázaných 307 neobývaných bytov. Na jeden obývaný byt pripadajú v meste Galanta v priemere 3 osoby.

Výstavba bytového fondu prebiehala v 4 časových horizontoch s charakteristickými konštrukciami obvodových plášťov:

- ▶ do roku 1962 – murované a z tehloblokov (T 13 – 7 objektov, T 52 – 2 objekty),
- ▶ 1955–1983 – panelové jednovrstvové (LB, MB r. – 10 objektov, LB, MB b. – 2 objekty),
- ▶ 1971–1983 – panelové vrstvené (T 06 B NA r. – 24 objektov, T 06 B NA b. – 12 objektov),
- ▶ 1983–1998 – panelové senvičové (PS 82 r. PP – 21, Pl. 15r. – 6 objektov).

Za predchádzajúce volebné obdobie sa postavilo pre mladé rodiny 64 bytov (22 bytov postavených so štátnou podporou a 42 štartovacích nájomných bytov). Väčšinu bytov je mesto pripravené odpredať. K 31.12.2006 spoločnosť Bysprav, s.r.o. spravovala celkovo 1 787 bytov, z ktorých 141 vlastní mesto a ostatné sú v osobnom vlastníctve fyzických osôb. K uvedenému dátumu stavebné bytové družstvo spravovalo 2 329 bytov, z toho 1 695 v osobnom vlastníctve a 634 tvoria tzv. družstevné byty.

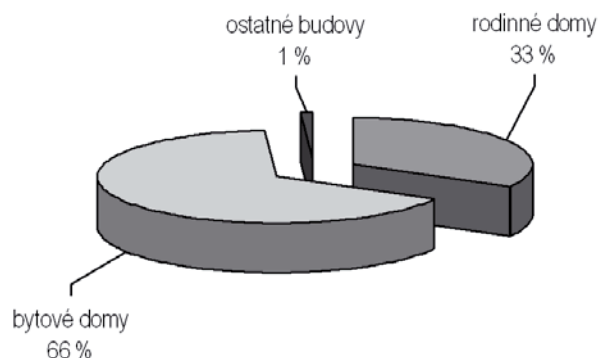
tabuľka 2.1.3.21: Základné údaje o domovom a bytovom fonde mesta v roku 2001 v Galante

počet	rodinné domy	bytové domy	ostatné budovy	domový fond spolu
domov spolu	1 197	361	26	1 584
trvale obývané domy	1 046	359	22	1 427
ubytovacie zariadenie bez bytu	0	0	2	2
neobývané domy	151	2	2	155
z toho určených na rekreáciu	13	0	0	13
bytov spolu	1 224	4 481	30	5 735
trvale obývané byty	1 069	4 318	28	5 415
neobývané byty	155	163	2	320
domov a bytov spolu	2 421	4 842	56	7 319
trvale obývané domy a byty	2 115	4 677	50	6 842
neobývané domy a byty	306	165	4	475

zdroj: Štatistický úrad Slovenskej republiky, SODB 2001

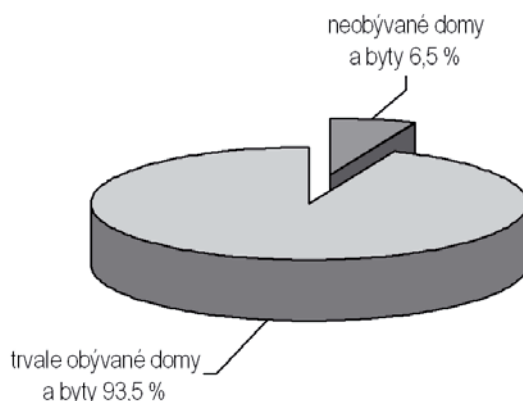


graf 2.1.3.2: Domový a bytový fond v meste Galanta



Základné údaje o domovom a bytovom fonde mesta roku 2001 v Galante sú uvedené v tabuľke 2.1.3.21. Štruktúra bytového fondu odzrkadľuje mestský charakter, 66 % obyvateľov býva v bytoch a 33 % v rodinných domoch (viď graf 2.1.3.2). Pomer neobývaných domov (viď graf 2.1.3.3) je vysoký (6,5 %) a tieto domy nie sú používané ani na rekreáciu.

graf 2.1.3.3: Pomer obývaných a neobývaných domov



Podľa údajov získaných zo štatistického úradu SR vývoj počtu domového a bytového fondu (viď tabuľka 2.1.3.22, graf 2.1.3.4) má v poslednom období klesajúcu tendenciu. Tempo výstavby bytov a domov od roku 1899 do roku 1945 stagnovalo. Najviac domov a bytov bolo postavených v rokoch 1946 až 1980. Kým v tomto období bolo postavených vyše 3 500 bytov, v rokoch 1981–2001 už len necelých 1 700.

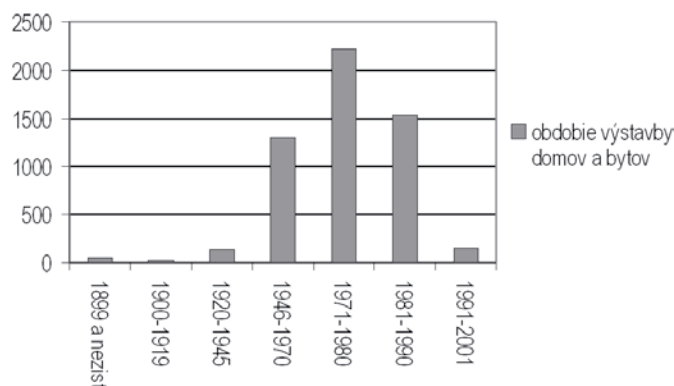
tabuľka 2.1.3.22: Obdobie výstavby domového a bytového fondu mesta Galanta

obdobie výstavby bytov	rodinné domy	bytové domy	ostatné budovy	domový fond spolu
1899 a nezistené	25	24	3	52
1900–1919	19	0	1	20
1920–1945	137	0	1	138
1946–1970	416	881	6	1 303
1971–1980	227	1 980	14	2 221
1981–1990	165	1 363	3	1 531
1991–2001	80	70	0	150
spolu	1 069	4 318	28	5 415
%	19,7	79,7	0,6	100
úhrn - z toho 1996 - 2001	43	48	0	91

zdroj: Štatistický úrad Slovenskej republiky, SODB 2001



graf 2.1.3.4: Obdobie výstavby domového fondu



Správu mestských bytov vykonáva spoločnosť Bysprav s.r.o. Na území mesta funguje 71 spoločností vlastníkov bytových a nebytových priestorov (viď tabuľka 2.1.3.23). Spoločenstvo vlastníkov bytov a nebytových priestorov je právnická osoba založená na správu bytového domu podľa zákona č. 182/1993 Z.z. o vlastníctve bytov a nebytových priestorov v znení neskorších predpisov. Spoločenstvo spravuje spoločné časti domu a spoločné zariadenia domu, nebytové priestory, ktoré sú v spoluvlastníctve vlastníkov bytov a nebytových priestorov, príslušenstvo a príslušený pozemok. Spoločenstvo zabezpečuje plnenia spojené s užívaním bytov a nebytových priestorov v dome, t.j. dodávku tepla a teplej vody, dodávku vody z verejného vodovodu, odvádzanie odpadových vôd, osvetlenie spoločných častí a spoločných zariadení domu ako aj osobitné služby, na ktorých sa dohodnú vlastníci bytov a nebytových priestorov v dome. Prvoradým predpokladom zriadenia spoločnosti je nadobudnutie vlastníctva bytu alebo nebytového priestoru podľa § 4 zákona o vlastníctve bytov.

tabuľka 2.1.3.23: Bytové spoločnosti v meste Galanta

názov spoločnosti	sídlo	právna forma
18 b. j. Galanta, Stavbárska 1044, 1046	Stavbárska ul. č. 2, 3, 924 01 Galanta	Spoločenstvá vlastníkov bytov a nebytových priestorov (SVB a NP)
6 b. j.	Hodská č. 359/31, 924 01 Galanta	SVB a NP
9 b. j.	Stavbárska 1045, 924 01 Galanta	SVB a NP
Adamko a spol.	Vodárenská 339/10, 924 01 Galanta	SVB a NP
Balogh a spol.	Vodárenská 339/10, 924 01 Galanta	SVB a NP
Bango F. – Szabo ml.	Vodárenská 337/14, 924 01 Galanta	SVB a NP
Bango – Farkaš	Garažd č. 1027, 924 01 Galanta	SVB a NP
Bango – Szabo	Garažd č. 1025, 924 01 Galanta	SVB a NP
Blok „E“, ul. Krásna č. 1072 Galanta	Krásna č. 1072, 924 01 Galanta	SVB a NP
Blok „F“ ul. Krásna č. 1073 Galanta	Krásna č. 1073, 924 01 Galanta	SVB a NP
Bukovský a spol.	Vodárenská 338/12, 924 01 Galanta	SVB a NP
Dobrovodská - Jakabová	Puškina č. 700, 924 01 Galanta	SVB a NP
Drozd a spol.	Vodárenská 340/8, 924 01 Galanta	SVB a NP
dvojbytovka Nemocničná	Nemocničná č. 1626, 924 01 Galanta	SVB a NP
Galanta, Školská č. 747	Školská č. 747, 924 01 Galanta	SVB a NP
Krásna – parcela číslo 4038	Krásna č. 1069, 924 01 Galanta	SVB a NP
Krásna 1092	Krásna 1092, 924 01 Galanta	SVB a NP
Krásna 1093	Krásna 1093, 924 01 Galanta	SVB a NP
Krásna 1094	Krásna 1094, 924 01 Galanta	SVB a NP
Krásna 1095	Krásna 1095, 924 01 Galanta	SVB a NP
Krásna, parcela číslo 4040	Krásna č. 1068, 924 01 Galanta	SVB a NP
Kubík	Hodská č. 1365, 924 00 Galanta	SVB a NP
Mizera – Mécesová	Puškina č. 696/5 a 696/6, 924 01 Galanta	SVB a NP



Morovič a spol.	Vodárenská 341/6, 924 01 Galanta	SVB a NP
Nebojsa – bytovka č. 58	Nebojsa č. 58, 924 01 Galanta	SVB a NP
Nemocničná 625	Nemocničná 625, 924 01 Galanta	SVB a NP
Party	Slnčná 562/62, 924 01 Galanta	SVB a NP
štyrbyt	Nemocničná 626/27, 924 01 Galanta	SVB a NP
Šafárikova č. 33	Šafárikova č. 33, 924 01 Galanta	SVB a NP
Šafárikova č. 34	Šafárikova č. 34, 924 01 Galanta	SVB a NP
Šafárikova č. 35	Šafárikova č.35, 924 01 Galanta	SVB a NP
Školská parcela číslo1821	Školská č. 759/3, 924 01 Galanta	SVB a NP
SVB Slnčná 565	Slnčná 565/56, 924 01 Galanta	SVB a NP
SVB SNP 995/7 Galanta	SNP 995/7, 924 01 Galanta	SVB a NP
SVB a NP na ulici 29. augusta č. 8 v Galante	29. augusta 8/5,7, 924 01 Galanta	SVB a NP
SVB a NP v dome č. 1047/4 na Štávkárskej ulici v Galante	Štávkárska 1047/4, 924 01 Galanta	SVB a NP
SVB a NP v dome č. 1070/5 na Krásnej ulici v Galante	Krásna 1070/5, 924 01 Galanta	SVB a NP
SVB a NP v dome č. 1071/7 na Krásnej ulici v Galante	Krásna ul. č. 1071/7, 924 01 Galanta	SVB a NP
SVB a NP v dome č. 1077/19 na Krásnej ulici v Galante	Krásna č. 1077/19, 924 01 Galanta	SVB a NP
SVB a NP v dome č. 1214/201 na Krásnej ulici v Galante	Krásna ul. č. 1214/201, 924 01 Galanta	SVB a NP
názov spoločnosti	sídlo	právna forma
SVB a NP v dome č. 1214/201 na Krásnej ulici v Galante	Krásna ul. č. 1214/201, 924 01 Galanta	SVB a NP
SVB a NP Vodárenská 342, Galanta	Vodárenská 342, 924 01 Galanta	SVB a NP
SVB a NP Vodárenská 343, Galanta	Vodárenská 343, 924 01 Galanta	SVB a NP
SVB a NP Slnčná 64, Galanta	Slnčná 561/64, 924 01 Galanta	SVB a NP
SVB Javorina 63	miestna časť Javorina č. 63, 924 01 Galanta	SVB a NP
SVB Javorinka 66	miestna časť Javorinka č. 66, 924 01 Galanta	SVB a NP
SVB Krásna 1076	Krásna 1076, 924 01 Galanta	SVB a NP
SVB Krásna 1096/57	Krásna č. 1096/57, 924 01 Galanta	SVB a NP
SVB Krásna 1207	Krásna 1207, 924 01 Galanta	SVB a NP
SVB Nemocničná 623 Galanta	Nemocničná 623, 924 01 Galanta	SVB a NP
SVB Nemocničná č. 624 Galanta	Nemocničná č. 624, 924 01 Galanta	SVB a NP
SVB Šafárikova 463	Šafárikova č. 463/36, 924 01 Galanta	SVB a NP
SVB Slnčná 556	Slnčná 556, 924 01 Galanta	SVB a NP
SVB Slnčná č.558/65	Slnčná č. 558/65, 924 01 Galanta	SVB a NP
SVB SNP 995/6 Galanta	SNP 995/6, 924 01 Galanta	SVB a NP
SVB v dome č. 1074/13 na Krásnej ul. v Galante	Krásna č. 1074/13, 924 01 Galanta	SVB a NP
SVB v dome č. 1075/15 na Krásnej ul. v Galante	Krásna č. 1075/15, 924 01 Galanta	SVB a NP
SVB v dome č. 1079/23 na Krásnej ul. v Galante	Krásna č. 1079/23, 924 01 Galanta	SVB a NP
SVB v dome č. 1080/25 na Krásnej ul. v Galante	Krásna č. 1080/25, 924 01 Galanta	SVB a NP
SVB v dome č. 1081/27 na Krásnej ul. v Galante	Krásna č. 1081/27, 924 01 Galanta	SVB a NP
SVB v dome č. 557 na Slnčnej ul. v Galante	Slnčná 557, 924 01 Galanta	SVB a NP
SVB v dome č. 908 o.č.21 na sídl. Clementisove Sady v Galante	sídl. Clementisove Sady 908/21	SVB a NP
SVB v dome č. 998/ob.bl.26,27,28 na sídl. SNP v Galante	sídl. SNP 998/28, 924 01 Galanta	SVB a NP
SVB v dome čís. 1082/29 na Krásnej ul. v Galante	Krásna 1082/29, 924 01 Galanta	SVB a NP
SVB Železničarska 1423/26,28	Železničarska 1423, 924 01 Galanta	SVB a NP
Spoločenstvo vlastníkov Javorina 83	miestna časť Javorina č. 83, 924 01 Galanta	SVB a NP
SVB a NP v dome č. 1078/21 na Krásnej ulici v Galante	Krásna 1078/21, 924 01 Galanta	SVB a NP



SVB a NP na ulici Revolučná 972 v Galante	Revolučná 972, 924 01 Galanta	SVB a NP
SVB Hodská 1367	Hodská č. 1367, 924 01 Galanta	SVB a NP
SVB a NP na ulici Zornička 912 v Galante	Zornička 912, 924 01 Galanta	SVB a NP
Zárecký a spol.	Slnečná ulica č. 559/67, 924 01 Galanta	SVB a NP
Združenie Zornička	Zornička 913, 924 01 Galanta	SVB a NP

zdroj: Ministerstvo vnútra SR, www.civil.gov.sk

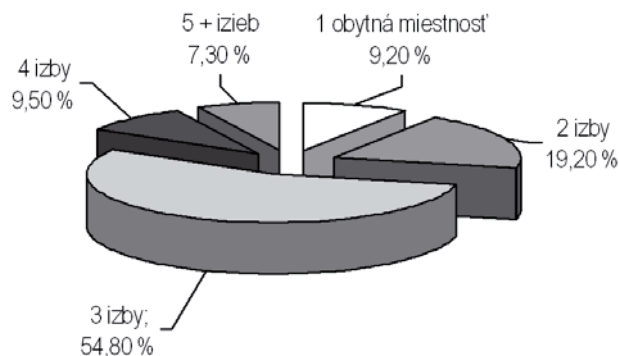
Podiel veľkosti bytov - 54,8 % trvale obývaných bytov má 3 izby, vyše 19 % má 2 izby a len 7,3 % bytov má 5 a viac izieb (viď tabuľka 2.1.3.24, graf 2.1.3.5). Posledné údaje sú zo sčítania obyvateľstva, domov a bytov z roku 2001, preto už nezobrazujú na 100 % súčasnú situáciu.

tabuľka 2.1.3.24: Trvale obývané byty podľa veľkosti v meste Galanta

počet osôb v byte	1 ob. miestnosť	2 izby	3 izby	4 izby	5 + izieb	bytov spolu
1	307	305	338	51	38	1 039
2	76	270	565	111	97	1 119
3	60	216	707	101	69	1 153
4	38	176	1 006	159	113	1 492
5	12	49	221	60	42	384
6	0	18	71	24	16	129
7 a viac	3	6	57	10	23	99
obyvateľov spolu	496	1 040	2 965	516	398	5 415
%	9,2	19,2	54,8	9,5	7,3	100,0

zdroj: Štatistický úrad Slovenskej republiky, SODB 2001

graf 2.1.3.5: Trvale obývané byty podľa veľkosti v meste Galanta



tabuľka 2.1.3.25: Obyvateľstvo podľa druhu pobytu a pohlavia

	bývajúce obyvateľstvo	dočasne neprítomné obyvateľstvo	bývajúce prítomné obyvateľstvo	dočasne prítomné obyvateľstvo	prítomné obyvateľstvo
muži	7 845	751	7 094	417	7 511
ženy	8 520	614	7 906	485	8 391
spolu	16 365	1 365	15 000	902	15 902

zdroj: Štatistický úrad Slovenskej republiky, SODB 2001



tabuľka 2.1.3.26: Úroveň bývania v mest e Galanta v roku 2001

priemerný počet					
	trvale bývajúcich osôb na 1 trvale obývaný byt	trvale bývajúcich osôb na 1 obytnú miestnosť	m ² obytnej plochy na 1 trvale obývaný byt	obytných miestností na 1 trvale obývaný byt	m ² obytnej plochy na 1 osobu
SR	3,21	1,00	56,10	3,21	17,5
Trnavský kraj	3,24	0,97	59,60	3,35	18,5
obvod Galanta	3,25	0,95	62,30	3,41	19,2
mesto Galanta	2,97	1,02	50,00	2,92	16,8

zdroj: Štatistický úrad Slovenskej republiky, SODB 2001

Tabuľka 2.1.3.25 charakterizuje obyvateľstvo podľa druhu pobytu a pohlavia. Percentuálne zastúpenie prítomného obyvateľstva je 97,2 %, z čoho 91,7 % predstavuje bývajúce prítomné obyvateľstvo. Podľa sčítania domov a bytov z roku 2001 je 8,3 % obyvateľstva dočasne neprítomných.

Zo vzájomného prepojenia jednotlivých ukazovateľov tabuľky vyplýva, že v meste Galanta sú postavené zväčša menšie byty (viď ukazovateľ m² obytnej plochy na 1 byt, resp. počet obytných miestností na 1 byt), ktorých je však vzhľadom na počet obyvateľov mesta postavených podstatne málo (tabuľka 2.1.3.26).

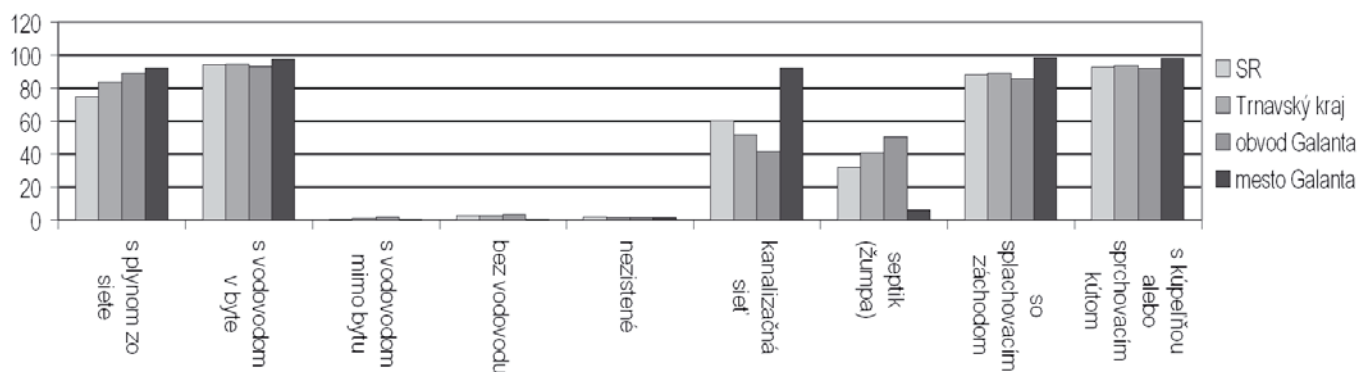
Podľa posledných štatistických údajov SODB 2001 (viď tabuľka 2.1.3.27, graf 2.1.3.6) sú byty a domy v meste plynofikované na vyše 92 %. Vodovod je vybudovaný na takmer 98 %. Kanalizačná sieť v meste Galanta zďaleka prevyšuje celoštátny, krajský i obvodný priemer. Len 6,17 % domácností je vybavených septikom (žumpou).

tabuľka 2.1.3.27: Vybavenie trvale obývaných bytov

	SR		Trnavský kraj		obvod Galanta		mesto Galanta	
	počet bytov	v %	počet bytov	v %	počet bytov	v %	počet bytov	v %
plynom zo siete	1 245 417	74,78 %	141 087	83,57 %	25 759	88,84 %	5 006	92,45 %
vodovodom v byte	1 577 562	94,72 %	160 613	95,13 %	27 090	93,43 %	5 289	97,67 %
vodovodom mimo bytu	10 368	0,62 %	1 539	0,91 %	451	1,56 %	32	0,59 %
bez vodovodu	47 936	2,88 %	4 193	2,48 %	1 040	3,59 %	31	0,57 %
nezistené	29 670	1,78 %	2 486	1,47 %	413	1,42 %	63	1,16 %
kanalizačná sieť	1 003 581	60,26 %	87 523	51,84 %	11 986	41,34 %	5 004	92,41 %
septik (žumpa)	534 183	32,07 %	69 270	41,03 %	14 607	50,38 %	334	6,17 %
splachovacím záchodom	1 464 422	87,93 %	150 021	88,86 %	24 958	86,08 %	5 299	98,86 %
kúpeľňou alebo sprchovacím kútom	1 546 023	92,82 %	157 894	93,52 %	26 642	91,89 %	5 323	98,30 %
spolu bytov	1 665 536		168 831		28 994		5 415	

zdroj: Štatistický úrad Slovenskej republiky, SODB 2001

graf 2.1.3.6 : Vybavenie trvale obývaných bytov





2.1.4 Vzdelávanie, kultúra a neziskový sektor

Vzdelávanie

Najnovšie dostupné údaje o vzdelanostnej štruktúre obyvateľov mesta pochádzajú zo sčítania obyvateľov, domov a bytov v roku 2001. Zmena vo vekovej štruktúre obyvateľstva zvyšovanie počtu obyvateľov v produktívnom veku na úkor počtu obyvateľov vo veku predproduktívnom, sa v roku 2001 prejavila aj na vzdelanostnej úrovni obyvateľstva. Prevláda učňovské vzdelanie (bez maturity) 22,96 % a druhú najpočetnejšiu skupinu tvoria obyvatelia so základným vzdelaním, celkom 18,96 %. Tretiu skupinu najvyššieho ukončeného stupňa školského vzdelania tvoria obyvatelia so strednou odbornou školou s maturitou 16,50 %. Len 7,86 % obyvateľov mesta má vysokoškolské vzdelanie, ktoré ešte stále zaostáva za priemerom západného Slovenska 8,2 % (viď tabuľka 2.1.4.1, graf 2.1.4.1).

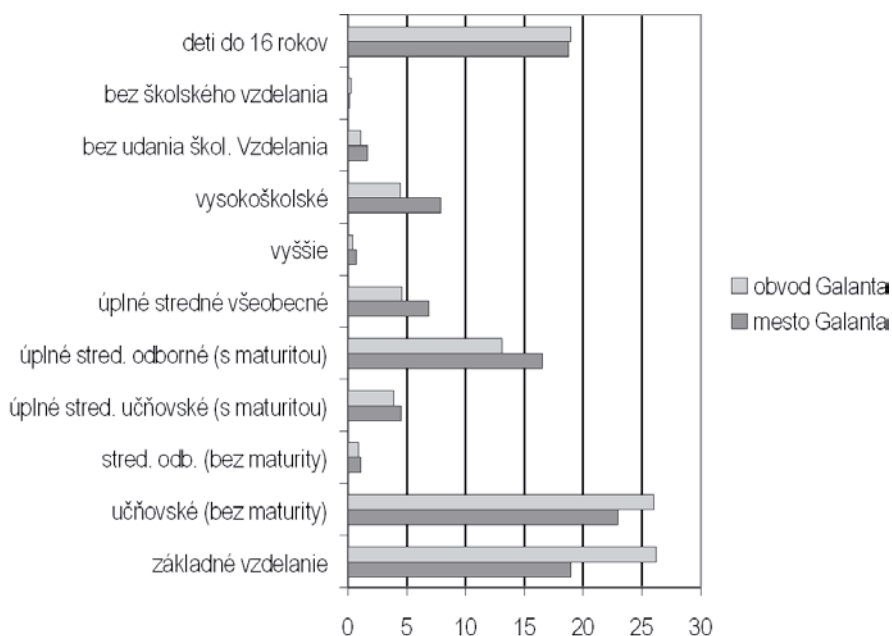
Na území mesta pôsobí 7 predškolských zariadení, 4 základné školy, 3 gymnáziá, 2 stredné školy, 1 konzultačné stredisko vysokej školy, 2 základné umelecké školy, 1 centrum voľného času detí a mládeže.

tabuľka 2.1.4.1: Bývajúce obyvateľstvo podľa najvyššieho ukončeného stupňa školského vzdelania v roku 2001

najvyšší skončený stupeň školského vzdelania	počet osôb		v %	
	mesto Galanta	obvod Galanta	mesto Galanta	obvod Galanta
základné vzdelanie	3 103	24 785	18,96 %	26,22 %
učňovské (bez maturity)	3 757	24 496	22,96 %	25,91 %
stredné odborné (bez maturity)	176	882	1,08 %	0,93 %
úplné stredné učňovské (s maturitou)	747	3 713	4,56 %	3,93 %
úplné stredné odborné (s maturitou)	2 701	12 401	16,50 %	13,12 %
úplné stredné všeobecné	1 117	4 377	6,83 %	4,63 %
vyššie	110	387	0,67 %	0,41 %
vysokoškolské	1 286	4 274	7,86 %	4,52 %
bez udania škol. vzdelania	277	1 037	1,69 %	1,10 %
bez školského vzdelania	15	263	0,09 %	0,28 %
deti do 16 rokov	3 076	17 918	18,80 %	18,95 %
celkom	16 365	94 533	100 %	100 %

zdroj: Štatistický úrad Slovenskej republiky, SODB 2001

graf: 2.1.4.1: Bývajúce obyvateľstvo podľa najvyššieho ukončeného stupňa školského vzdelania v roku 2001





Školy a školské zariadenia v zriaďovateľskej pôsobnosti mesta

Mesto Galanta od 1.7.2002 je zriaďovateľom základných škôl a školských zariadení na území mesta Galanta - v súlade so zákonom č. 416/2001 Z.z. o prechode niektorých pôsobností z orgánov štátnej správy na obce a na vyššie územné celky.

Do pôsobnosti mesta prešli nasledovné zariadenia:

Zariadenia s právnou subjektivitou sú rozpočtovými organizáciami mesta, mesto vystupuje v pozícii zriaďovateľa, vedenie školy, resp. školského zariadenia je zabezpečené samostatným riadiacim pracovníkom, riaditeľom.

- ▶ Základná škola, Štefánikova ulica 977 – najstaršia základná škola na území mesta, počet žiakov v školskom roku 2006/07 je 367. Škola sa špecializuje na rozšírené vyučovanie jazykov – anglický jazyk od III. roč. a na II. stupni – nemecký jazyk.
- ▶ Základná škola Gejzu Dusíka, Mierová 1451/10 – najnovšia ZŠ na území mesta, počet žiakov v školskom roku 2006/07 je 331. Škola je zameraná na rozšírené vyučovanie hudobnej výchovy, kde hlavným cieľom je vyučovanie hry na zobcovej flaute. V posledných dvoch školských rokoch v III. roč. sa zavádza model reformnej pedagogiky na rozvíjanie a podporu samoštúdia žiakov tzv. daltonský vzdelávací systém.
- ▶ Základná škola, sídl. SNP 1415/49 – ZŠ s najväčším počtom žiakov - v školskom roku 2006/07 je to 729. Škola je zameraná na športové triedy s atletickou prípravou, v ktorej dosahuje výborné výsledky.
- ▶ Základná škola s vyučovacím jazykom maďarským Zoltána Kodálya - počet žiakov v šk. roku 2006/2007 je 390. Škola je zameraná na rozšírené vyučovanie matematiky, cudzích jazykov a dôraz sa kladie i na vyučovanie hudby a zborového spevu.
- ▶ Centrum voľného času – Spektrum, Hlavná 1005/16 – zabezpečuje výchovno-vzdelávaciu, záujmovú a rekreačnú činnosť detí a mládeže. Súčasťou centra je Stredisko záujmovej činnosti v mestskej časti Nebojsa.
- ▶ Základná umelecká škola - hudobný odbor, Hlavná 1007/20 – rozvíja prirodzené nadanie detí, hudobné cítenie a technickú vyspelosť v hre na nástroj a v speve.
- ▶ Základná umelecká škola – výtvarný odbor, sídl. SNP 1000/30 – poskytuje základy vzdelania v umeleckých odboroch zameraných na výtvarnú výchovu a odbornú prípravu na stredné a VŠ s umeleckým zameraním.
- ▶ Materská škola s výchovným jazykom maďarským, sídl. Nová doba 922/11,
- ▶ Materská škola, sídl. Nová doba 923/12,
- ▶ Materská škola, Úzka ulica 720/4,
- ▶ Materská škola, Clementisove sady 902/3.

Zariadenia bez právnej subjektivity - mesto v nich vystupuje v úlohe zriaďovateľa, zamestnávateľa a prevádzkovateľa zariadení. Vedenie školy, resp. zariadenia je zabezpečené riaditeľom alebo vedúcim, za výkon však zodpovedá mesto.

- ▶ Materská škola, sídl. SNP 999/29,
- ▶ Materská škola, sídl. Sever, ul. Česká 1453,
- ▶ Materská škola, Hodská ul. 1237.



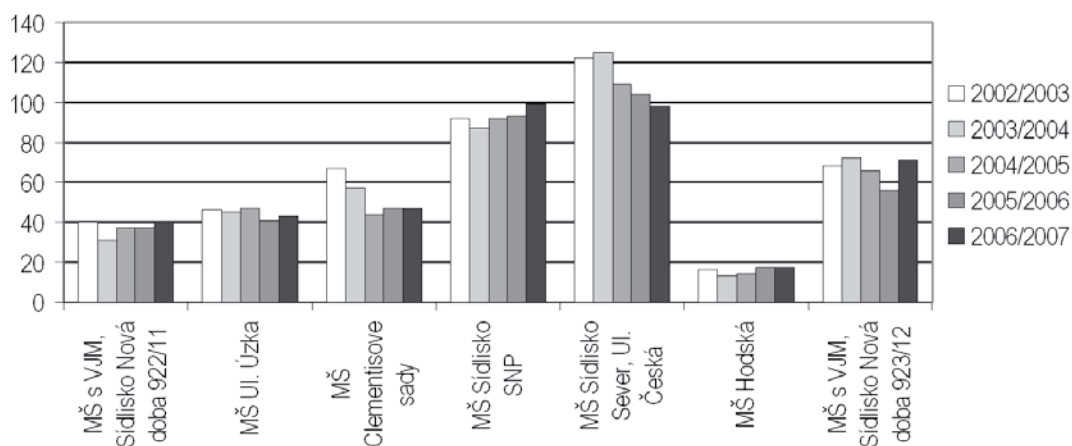
tabuľka 2.1.4.2: Počet žiakov na materských a základných školách

názov školy	2002/2003	2003/2004	2004/2005	2005/2006	2006/2007
materské školy					
MŠ s výchovným jazykom maďarským, sídlisko Nová doba 922/1, tel.: 780 23 67	40	31	37	37	40
MŠ, ul. Úzka 720/4, tel.: 780 58 74	46	45	47	41	43
MŠ, Clementisove sady 902/3, tel.: 780 27 00	67	57	44	47	47
MŠ, štvrť SNP 999/29*, tel.: 782 21 82	92	87	92	93	99
MŠ, sídlisko Sever, ul. Česká 1453, tel.: 780 36 33	122	125	109	104	98
Hodská 1237, Galanta, miestna časť - Hody	16	13	14	17	17
MŠ s výchovným jazykom maďarským, sídlisko Nová doba 923/12 tel.: 780 20 08	68	72	66	56	71
Základné školy					
ZŠ, ul. Štefánikova 977, tel.: 780 28 13, e-mail: skola@zsstefanikga.edu.sk	398	407	381	394	367
ZŠ Gejzu Dusíka, Mierová 1451/10, tel.: 782 21 22, e-mail: kjankovicova@zoznam.sk	516	447	408	31	331
ZŠ, štvrť SNP 1415/49 tel.: 780 41 37, e-mail: tothova.edita@zssnpga.edu.sk	714	716	708	713	729
ZŠ s vyučovacím jazykom maďarským Zoltána Kodályja Švermova 8, tel.: 780 27 42, e-mail: galkod@inmail.sk	499	463	415	406	390
Špeciálna ZŠ, ul. Šafárikova 38	38	71	75	79	80

zdroj: Mestský úrad

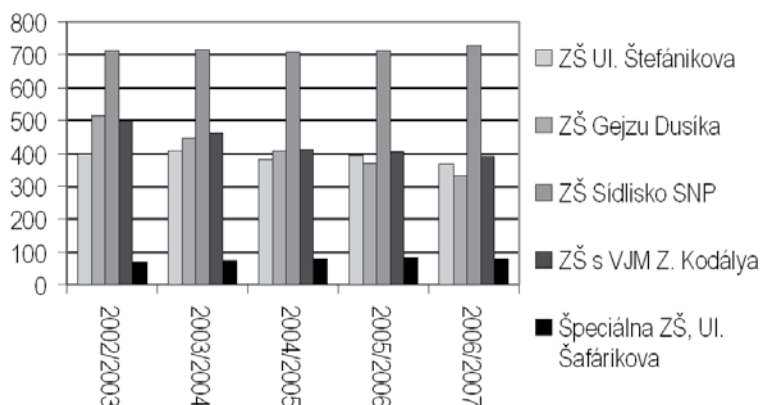
* bez právnej subjektivity

graf 2.1.4.2: Počet žiakov v materských školách v meste Galanta





graf 2.1.4.3: Počet žiakov na základných školách v meste Galanta

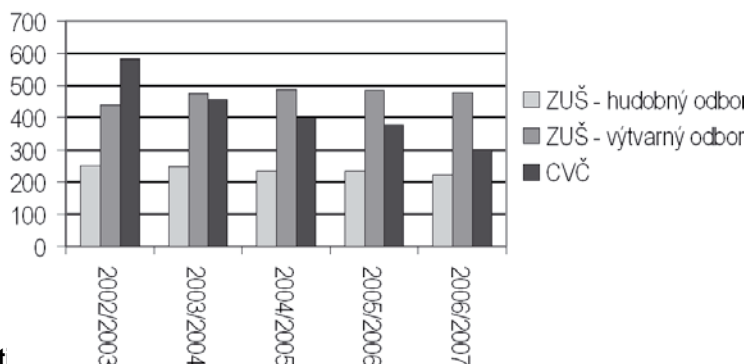


tabuľka 2.1.4.3: Ďalšie školské zariadenia

názov zariadenia	adresa zariadenia	2002/2003	2003/2004	2004/2005	2005/2006	2006/2007
ZUŠ – hudobný odbor	Hlavná 1007/20, tel.: 780 23 09 e-mail: zus-ho@stonline.sk	252	246	234	234	220
ZUŠ – výtvarný odbor	štvrť SNP 1000/30, tel.: 780 53 95 e-mail: zus-vo@stonline.sk	440	474	487	485	480
CVČ	Hlavná 1005/16, tel.: 780 43 36 e-mail: spektrum@cvcga.edu.sk	583	457	402	377	300

zdroj: Mestský úrad v Galante

graf 2.1.4.4: Ďalšie školské zariadenia



Školy a školské zariadenia v zriaďovateľskej pôsobnosti

V súlade so zákonom č. 416/2001 Z.z. o prechode niektorých pôsobností z orgánov štátnej správy na obce a na vyššie územné celky, prešla zriaďovateľská pôsobnosť na Trnavský samosprávny kraj od 1.7. 2002 u týchto škôl na území mesta Galanta:

Stredné školy:

- Gymnázium Janka Matúšku, štvrť SNP 1004/34. V šk. roku 2006/2007 je počet tried 16 (8 tried osemročného štúdia, 8 tried štvorročného štúdia), počet žiakov 478, počet ped. zamestnancov 33, zameranie štúdia: Bio-ch (osemročné), všeobecné (štvorročné), cudzie jazyky: anglický, nemecký. Alternatívne vyučovanie etickej a náboženskej výchovy.
- Gymnázium s VJM Zoltána Kodálya, štvrť SNP 1004/34. V šk. roku 2006/2007 počet tried 16, počet študentov 444, 30 pedagogických zamestnancov. Škola je tretím najväčším stredoškolským vzdelávacím centrom Maďarov na Slovensku. Odbory na škole – osemročné gymnázium (cudzie jazyky), štvorročné gymnázium (všeobecné zameranie). Vyučuje sa podľa alternatívneho študijného plánu.
- Združená stredná škola obchodu a služieb, ul. Z. Kodálya 765, 924 00 Galanta: v šk. roku 2006/2007 má škola 9 učebných a 6 študijných odborov. Počet žiakov je 894, počet ped. zamestnancov 51, majstri 46. SŠ sa zameriava na obchod a služby, ďalej je rozšírená na hotelovú akadémiu (5 ročné štúdium) Je pilotnou školou pre Združenie automobilového priemyslu – autoopravári so zameraním – mechanik, elektrikár, karosár. Ďalej klampiari, strojárská výroba a mechanik opravár pre cestné motorové vozidlá.
- Stredné odborné učilište, Esterházyovcov 712/10. V šk. roku 2006/2007 počet žiakov 261, počet pedag. zamestnancov 16 a majstrov odborného výcviku 15. Učebné odbory: autoopravár – mechanik, elektrikár, karosár, lakovník, ďalej agro-mechanizátor opravár, klampiari – strojárská výroba. Študijné odbory pre nadstavbové štúdium sú dopravná prevádzka, strojárstvo, mechanizácia poľnohospodárstva a lesného hospodárstva – s maturitou. Vyučovacia jazyk školy je slovenský i maďarský, denné i externé. V ponuke sú zväčačské a vodičské kurzy.



Do zriaďovateľskej pôsobnosti Krajského školského úradu v Trnave patrí:

- Špeciálna základná škola, ul. Šafárikova 38

Súkromné školy:

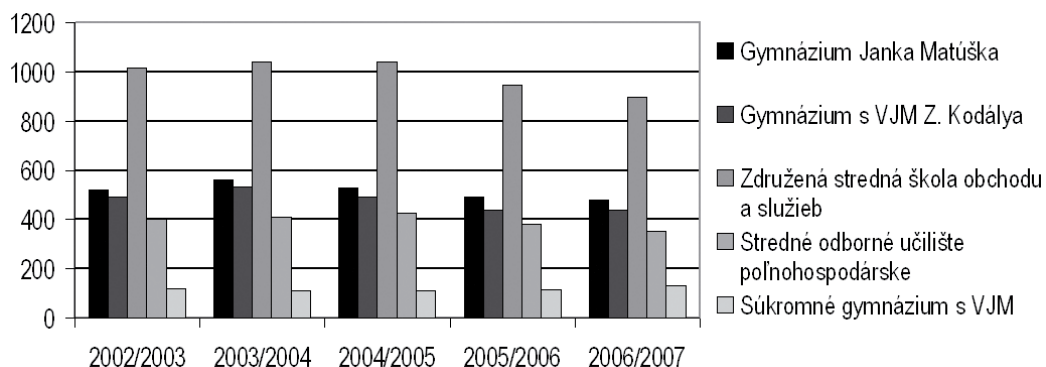
- Súkromné gymnázium bilingválne, Hodská 10. Gymnázium zabezpečuje päťročné štúdium. Hlásiť sa môžu žiac ôsmeho ročníka základnej školy, ale tiež žiaci deviateho ročníka. Od 1. septembra školského roka 2004/2005 škola zaviedla anglicko-slovenské bilingválne (dvojazyčné) štúdium pod gestorstvom Univerzity Komenského v Bratislave a Britskej rady. Prvý ročník je takzvaným prípravným ročníkom, kde žiak študuje angličtinu v 20-tich vyučovacích hodinách týždenne. Druhý ročník už zodpovedá stredoškolskému učebnému plánu, kde je postupne zavedené dvoj-azyčné vyučovanie. Tretí ročník je výnimočne dôležitý, nakoľko žiaci v tomto ročníku ovládajú jazyk na takej úrovni, že sú schopní zložiť skúšku First Certificate na Britskej rade. Posledné dva ročníky slúžia na prípravu na univerzitné prijímacie skúšky.
- Elokované triedy Súkromnej obchodnej akadémie v Dunajskej Strede sa nachádzajú v budove Staveca na ulici Z. Kodálya 769 v Galante. Súkromná združená stredná škola Dr. Michala Ozoráka sídli na adrese: Trhovisko 2294/15, 929 01 Dunajská Streda

tabuľka 2.1.4.4: Počet žiakov na stredných školách v meste Galanta

názov školy	adresa školy	2002/2003		2003/2004		2004/2005		2005/2006		2006/2007	
		celkom	z toho dievčatá	celkom	z toho dievčatá	celkom	z toho dievčatá	celkom	z toho dievčatá	celkom	z toho dievčatá
Gymnázium J. Matúšku	sídlisko SNP 1004/34	519	308	563	344	529	340	493	311	479	295
Gymnázium s VJM Z. Kodálya	sídlisko SNP 1004/34	493	282	532	309	491	291	437	251	438	257
ZŠŠ obchodu a služieb	ul. Z. Kodálya 765	1015	579	1041	591	1040	585	944	538	897	484
SOU poľnohospodárske	Esterházyovcov 712/10	400	–	410	–	426	–	379	–	350	–
Súkromné gymnázium Galanta	Hodská 10	118	67	114	64	114	69	116	69	131	80

zdroj: Mestský úrad v Galante

graf 2.1.4.5: Vývoj počtu žiakov na stredných školách v meste Galanta Vysoké školy



Vysoké školy

Na území mesta pôsobí konzultačné stredisko vysokej školy – Bankovní institut, Vysoká škola Praha, a.s. (ďalej len BIVS). BIVS vznikla na základe rozhodnutia č.j. 23003/99-30 Ministerstva školstva, mládeže a telovýchovy ČR zo dňa 14.6.1999 ako prvá súkromná vysoká škola v Českej republike s cieľom uspokojiť naliehavú celoštátnu potrebu školených odborníkov v bankovníctve a finančníctve. Od roku 2002 v rámci externého rozvoja budovala spoločnosť regionálne konzultačné strediská v Českej a Slovenskej republike.

BIVS Praha pôsobí na území mesta Galanta prostredníctvom konzultačného strediska – Akadémie vzdelávania pobočka Galanta, na základe akreditácie Českej republiky a v súlade so smernicou Európskej únie zo dňa 6.6.2005.

V oblasti vzdelávania sa BIVS zamerala na vytvorenie systému profesijne orientovaného vzdelávania hlavne pre oblasť bankovníctva, ale aj v celej finančnej sfére.



Možnosti celoživotného vzdelávania

Okrem škôl a školských zariadení poskytuje možnosť mimoškolského celoživotného vzdelávania Akadémia vzdelávania v Galante. Poskytuje možnosť štúdia jazykov, rekvalifikačných kurzov a tiež dištančného vzdelávania na elokovaných fakultách niektorých vysokých škôl. Okrem vyššie uvedeného sa vyvíjajú rôzne snahy na prítiahnutie ďalšej vysokej školy.

Kultúrny a spoločenský život, využívanie voľného času, spolky a tradície

Kultúra

V meste Galanta existuje niekoľko spoločenských zariadení (viď tabuľka 2.1.4.5) na trávenie voľného času, či už v zriaďovateľskej pôsobnosti mesta alebo vyššieho územného celku.

Kultúrne a spoločenské zariadenia v zriaďovateľskej pôsobnosti mesta

Mestské kultúrne stredisko, Mierové nám. č. 1. – príspevková organizácia, jej vedenie zabezpečuje riaditeľ. Hlavnou náplňou činnosti MsKS v Galante je zabezpečenie a rozvíjanie:

- ▶ záujmovo-umeleckej tvorivosti mládeže,
- ▶ dovážanej kultúry,
- ▶ kinematografie,
- ▶ prednáškovej činnosti a besied,
- ▶ výstavnej činnosti,
- ▶ propagačnej činnosti,
- ▶ klubovej činnosti mládeže,
- ▶ kurzovej činnosti.

Súčasťou MsKS je:

- ▶ amfiteáter, Hlavná ul. – využíva sa hlavne v letnom prázdninovom období na organizovanie letného kina, letných kultúrno-zábavných podujatí.
- ▶ aenesančný kaštieľ, ul. Esterházyovcov, pamiatkový objekt je vzhľadom na svoje priestorové možnosti využívaný:
 - ▶ na rozvíjanie výstavnej činnosti (ako mestská galéria) s uskutočnením dlhodobých i krátkodobých výstav,
 - ▶ na poskytovanie kultúrnych služieb pre komorné podujatia, na reprezentačné účely.

Kultúrne zariadenia v zriaďovateľskej pôsobnosti vyššieho územného celku

Mestské kultúrne stredisko je síce hlavným nositeľom úloh v oblasti zabezpečovania kultúrno-výchovnej činnosti, kultúrno-spoločenských podujatí ako i rôznych iných voľno-časových aktivít, avšak v úzkej súčinnosti s ostatnými profesionálnymi kultúrno-spoločenskými inštitúciami, ktorých zriaďovateľom je Trnavský samosprávny kraj.

- ▶ Galantské osvetové stredisko, Bratislavská ul. 1458,
- ▶ Vlastivedné múzeum, Hlavná ul. 21,
- ▶ Galantská knižnica, Mierové nám. 4.

Sú to špecializované kultúrne inštitúcie s regionálnou pôsobnosťou. Majú právnu subjektivitu. Ich činnosť riadi riaditeľ. Okrem svojej špecializovanej činnosti veľkou mierou napomáhajú Mestskému kultúrnemu stredisku Galanta pri organizovaní kultúrno-spoločenských a vzdelávacích podujatí.

Ostatné kultúrne organizácie a zariadenia

Na organizovaní rôznych kultúrnych aktivít sa podieľajú i ďalšie neprofesionálne subjekty - občianske združenia, ktoré svojou činnosťou prispievajú v prvom rade k prehĺbeniu kultúrnych hodnôt a zachovaniu ľudových tradícií a zvyklostí :

- ▶ Dom Matice slovenskej, Bratislavská ul. 1458. Jeho zriaďovateľom je Matica slovenská v Martine. Kultúrno-výchovnú činnosť zabezpečuje regionálnou pôsobnosťou.
- ▶ miestny odbor Matice slovenskej – zabezpečuje všestranný rozvoj kultúry s miestnou pôsobnosťou.
- ▶ miestna organizácia Csemadoku zabezpečuje všestranný rozvoj kultúry maďarskej národnostnej menšiny s miestnou pôsobnosťou.



Zariadenia, ktoré taktiež veľkou mierou participujú na organizovaní kultúrno-spoločenského života v meste a sú vyslovene účelovými zariadeniami voľno-časových aktivít pre deti, mládež a dospelých, ale svojím charakterom sú školskými zariadeniami:

- ▶ Základná umelecká škola – výtvarný odbor, sídl. SNP,
- ▶ Základná umelecká škola – hudobný odbor, Hlavná ul.,
- ▶ Centrum voľného času – Spektrum, nám. detí.

tabuľka 2.1.4.5: Spoločenské zariadenia v meste Galanta

zariadenie	počet	popis
kultúrny dom	1	prevádzkovateľom je MsKS, riaditeľ: Ján Kolek, adresa: Mierové námestie 942/3 tel.: 031/780 26 32, 031/780 27 87, estrádna sála: kapacita stoličiek: 700, aktívne, celotýždenná
amfiteáter	1	MsKS – amfiteáter, tel.: 031/780 27 87, e-mail: msksga@stonline.sk kapacita: 1 250, aktívne
kino	1	MsKS, tel.: 031/780 27 97, e-mail: msksga@stonline.sk kapacita stoličiek: 352 osôb, aktívne, 4 dni v týždni premietanie
knižnica	1	Galantská knižnica, Mierové námestie 4, celotýždenná, zriaďovateľ: VÚC, tel.: 031/780 29 70
centrum voľného času	1	SPEKTRUM, Hlavná 1005/16, súčasťou centra je Stredisko záujmovej činnosti v mestskej časti Nebojsa, tel.: 031/ 780 43 36
klubové priestory	1	MsKS, tel.: 031/780 27 87, kapacita stoličiek: 125, aktívne
vlastivedné múzeum	1	celotýždenná prevádzka, tel.: 031/780 55 35, zriaďovateľ: VÚC
iné	1	Galantské osvetové stredisko, Bratislavská 1458/71, Riaditeľ: Mgr. Margita Knappová, tel.: 031/780 21 26, zriaďovateľ: VÚC, celotýždenná prevádzka

zdroj: Mestský úrad v Galante

Príspevkové organizácie

- ▶ Mestské kultúrne stredisko Galanta
- ▶ Správa športových zariadení mesta Galanta





Kultúrny život a kultúrno-spoločenské podujatia mesta

V tabuľke 2.1.4.6 je uvedený zoznam akcií, ktoré sa konajú v meste Galanta od januára až do konca decembra za aktívnej podpory všetkých kultúrno-osvetových zariadení a organizácií. Mnohé z nich majú už svoju tradíciu s pravidelnými účastníkmi a publikom. Ďalšie sú úspešné a uskutočňujú sa z roka na rok. Avšak usporadúvajú sa aj nové podujatia a akcie, ktoré poukazujú na rozmanitosť kultúry a športu.

tabuľka 2.1.4.6: Tradičné podujatia v meste Galanta

názov podujatia	termín realizácie	miesto realizácie	typ atrakcie	charakteristika
Galantská paleta	február	múzeum, kaštieľ	kultúra	výstava klubu výtvarníkov
Beh Galantou	apríl	športoviská	šport	bežecká súťaž, 700 návštevníkov, 250 účastníkov
Dni Mikroregiónu Mikulovsko	apríl		kultúra	prezentácia vín, kultúry, ľudových remesiel
Galantský karate cup	apríl	športová hala	šport	
Galantská kotva	apríl	Šárd	šport	súťaž zmenšených modelov a makiet lodí
Kantléna	apríl	MsKS	kultúra	koncert venovaný K. Duchoňovi
POP aréna	apríl	MsKS	kultúra	
Regionál. festival detských divad. a bábkových skupín.	apríl	MsKS	kultúra	
Fórum mladých	máj	MsKS	kultúra, šport	
Kodályho dni	máj	MsKS	kultúra	súťaž detských spev. zborov
Stavanie mája	máj		kultúra	
Celomestské oslavy MDD	jún	amfiteáter, štadión	kultúra, šport	
Dni Samsungu	jún	amfiteáter, štadión	kultúra, šport	deň plný zábavy, športu, 5 000 návštevníkov
Kultúrne podujatia v rámci Galantských trhov (viď obrázok)	august	amfiteáter		amfiteáter Galanta, ul. kpt. Nálepku, Mierové námestie, kultúra, šport tradičné predajné trhy, prezentácia ľudových remesiel, kultúrna program, 35 000 návštevníkov
Strunobranie	august	amfiteáter	kultúra	súťažná prehliadka folk, country, bluegrass a trampskej hudby
Letný Galantský hud. festival	leto	amfiteáter	kultúra	
Preteky na kolieskových korčuľach	september	ul. kpt. Nálepku	špor	
Galantská nota	november	MsKS	kultúra	súťaž interpretov populárnej piesne, celoštátna súťaž populárnych piesní
Matičné dni	november	Dom Matice Slovenskej	kultúra	divadlo, výstava, dychovka
Medzinárodná husľová súťaž Z. Kodálya	november	MsKS	kultúra	
Memoriál L. Porozsnyáka	november	Dom športu	šport	box s medzinárodnou účasťou
Slovak open - šport	november	športová hala	šport	súťaž v jude
Vianočné hudobné dni	december	MsKS	kultúra	

zdroj: Mestský úrad v Galante



Záujmovo-umelecké aktivity v meste

Na území mesta pôsobia rôzne súbory, či už folklórno-tanečné, spevácke, hudobné, moderného tanca, bábkového divadla, atď. Pôsobí väčšinou pri základných školách, gymnáziách a stredných školách, ako aj pri mestskom kultúrnom stredisku:

- ▶ detský folklórno-tanečný súbor Severáčik,
- ▶ detský spevácky súbor Severáčik,
- ▶ detský spevácky zbor ZŠ Z. Kodálya,
- ▶ detský gitarový súbor,
- ▶ dievčenský spevácky zbor pri Gymnáziu Z. Kodálya,
- ▶ folklórny súbor Kacaj ,
- ▶ bábkové divadlo „Manócska“,
- ▶ klavírne trio,
- ▶ spevokol Zora,
- ▶ spevokol Zoltána Kodálya,
- ▶ súbor mažoretiek,
- ▶ súbor detských mažoretiek,
- ▶ súbor moderného tanca Calma,
- ▶ hudobná skupina Club 84,
- ▶ tanečný súbor Flaming Shoes,
- ▶ fotoklub,
- ▶ dychový súbor Galanťan.

Ďalšie záujmové združenia a kluby:

- ▶ klub priateľov turistiky,
- ▶ modelársky klub,
- ▶ Združenie vlastníkov poľovných pozemkov KÚ Galanta – Javorinka.

Šport

Mestské športové zariadenia

V roku 2005 bolo uznesením Mestského zastupiteľstva v Galante schválené založenie príspevkovej organizácie mesta s názvom Správa športových zariadení mesta Galanta. Úloha tejto príspevkovej organizácie spočíva v správe športových zariadení nachádzajúcich sa na území mesta. Predmetom jej činnosti je najmä starostlivosť o prevádzku športových zariadení v meste, oprava, údržba a výstavba športových, telovýchovných objektov a zariadení.

V Galante sú tri mestské športové zariadenia: Dom športu, športová hala a štadión s futbalovými ihriskami a atletickými sektormi. Okrem vyššie uvedených objektov v roku 2006 boli vybudované v areáli ZŠ Z. Kodálya minifutbalové ihriská s automatickým závlahovým systémom, ktoré slúžia pre účely Interligy a žiakov ZŠ.

V marci 2006 bol položený základný kameň Termálneho centra Galandia, ktorého slávnostné otvorenie sa konalo dňa 1.8.2007. V roku 2006 sa taktiež začalo budovať stredisko úpolových športov rekonštrukciou priestorov starej kotolne športovej haly. V administratívnej budove Domu športu bola vybudovaná turisticko-športová ubytovňa.

Ostatné športové zariadenia:

- ▶ plaváreň – jej prevádzkovateľom je Gymnázium Z. Kodálya a je prístupná aj verejnosti,
- ▶ posilňovne a fitness centrá – na území mesta pôsobili v roku 2006 tri fitnesscentrá, ktorých prevádzkovateľmi sú súkromné osoby a slúžia širokej verejnosti.

Športové odvetvia a športové kluby

Možnosti športovania v Galante sú bohaté (viď tabuľka 2.1.4.7). Správa športových zariadení mesta Galanta má vo svojom poslaní aj vytváranie podmienok pre rozvoj športu v meste a športového vyžitia občanov, organizáciu športových, kultúrnych a spoločenských podujatí, ale taktiež spoluprácu so športovými klubmi a telovýchovnými jednotami.

Na území mesta existuje 22 športových klubov, zameriavajúcich sa na rôzne oblasti športu. Najširšiu základňu majú futbalové kluby FC Slovan a Interligové združenie. Mnohé športy, napr. box, tu už majú tradíciu niekoľkých desaťročí a preslávili tak Galantu. Obyvatelia sa majú možnosť venovať týmto športovým odvetviám: futbal, judo, karate, box, kickbox, ľahká atletika, tenis, kolký, silový trojboj, aerobic, armwrestling, stolný tenis, minifutbal, hádzaná, šach, kynológia, beh, turistika, športová streľba, letecké modelárstvo, potápačstvo, plávanie.

Športové kluby sa v rámci svojej činnosti zameriavajú na výchovu detí a mládeže. Dôraz sa kladie na tréningovú činnosť týchto klubov za účelom zapájania detí a mládeže. Mnohé spolupracujú so školami. Na ZŠ na Štefánikovej ul. pracuje školské športové stredisko v spolupráci s FC Slovan, na ZŠ Z. Kodálya pracuje školské športové stredisko zamerané na hádzanú, v CVC Spektrum pôsobí športové odvetvie aikido, na ZŠ na sídl. SNP sú športové triedy zamerané na ľahkú atletiku.



Záujmové združenia a kluby:

- ▶ Aikido – bojové umenie,
- ▶ Boxing club,
- ▶ FC Slovan,
- ▶ Tenisový oddiel TJ Slovan
- ▶ Kolkársky oddiel TJ Slovan
- ▶ hádzanársky klub,
- ▶ hokejový klub,
- ▶ Chess klub – šachy,
- ▶ Interliga,
- ▶ klub kulturistiky a silového trojboja,
- ▶ kynologický klub,
- ▶ Mirdžes klub – beh,
- ▶ klub priateľov turistiky,
- ▶ modelársky klub,
- ▶ ŠK Arkadia – judo, karate,
- ▶ TJ Gasto – stolný tenis,
- ▶ TJ Hody,
- ▶ TJ Olympia – atletika.

tabuľka 2.1.4.7: Zariadenia voľného času a športové zariadenia

názov	popis – prevádzkovateľ, kontakt, kapacita, prevádzková doba)
futbalové ihrisko, štadión	prevádzkovateľ SSZA, kpt. Nálepku + jednotlivé školy, tel.: 031/780 27 88
telocvičňa, športová hala	Správa športových zariadení (SSZA), ul. Kpt. Nálepku 1575, tel.: 0904 159 716
športový areál	–
viacúčelové ihrisko	ľahkoatletické ihriská, ZŠ SNP, tel.: 031/ 780 41 37, ZŠ Z Kodálya, Švermova 8, tel.: 031/780 27 42
tenisový kurt	kpt. Nálepku, tel.: 0908 736 713, areál NsP, Nemocničná ul., D. Schmidtová, tel.: 0903 833 837
jazdecký areál	–
krytá plaváreň	prevádzkovateľom je Gymnázium Z. Kodálya a je prístupná aj verejnosti, tel.: 031/780 22 66 kúpalisko Termál centrum Galandia s celoročnou prevádzkou, tel.: 031/788 43 75
sauna	SSZA Galanta, tel.: 031/ 780 25 64, 0904 159 716, prevádzka: utorok-15. ⁰⁰ –20. ⁰⁰ muži, streda: 15. ⁰⁰ –19. ³⁰ ženy, štvrtok: 15. ⁰⁰ –20. ⁰⁰ muži, piatok: 15. ⁰⁰ –19. ³⁰ ženy, sobota: 12. ⁰⁰ –15. ⁰⁰ muži, 15. ³⁰ –19. ⁰⁰ ženy
solárium	Vertikálne solárium Diva, Clementisove sady 1616, D. Kamenová Solárium, Šafárikova 1655, J. Díte Solárium, salón krásy Štýl, Švermova 269, K. Csikósová, tel.: 031/780 66 66 Solárium, salón Monika, Ružová ul. 135, M. Sváteková, tel.: 031/782 21 41 Solárium, salón Afrodita, Štúrová A. Hulmanová, tel.: 031/780 6170 Solárium, salón krásy Victoria, SNP 708, M. Kilacsková, tel.: 0903 403 645
fitness centrum	Fitness and aerobic centrum, J.M. Petzvala 1, E. Gutaiová, tel.: 0905 385 537, otv. doba: pondelok–štvrtok: 8. ⁰⁰ –12. ⁰⁰ , 15. ⁰⁰ –21. ⁰⁰ , piatok: 8. ⁰⁰ –20. ⁰⁰ , sobota: voľno, nedeľa: 9. ⁰⁰ –12. ⁰⁰ hod. Dom športu, SSZA, tel.: 0904 159 716 Galea Pilates, Bratislavská 2/90, tel.: 0903 215 192
posilňovňa	Fitness and aerobic centrum, J.M. Petzvala 1, tel.: 0905 385 537 posilňovňa Dom športu, 11. ⁰⁰ –21. ⁰⁰ , tel.: 0904 159 716
aerobicové štúdiá	Fitness and aerobic centrum, J.M. Petzvala 1, tel.: 0905 385 537
strelnica	–
požičovňa športových potrieb	–
iné	paintball – areál Jednoty, Seredská cesta, tel.: 0903 559 993 plážový volejbal, ZŠ SNP 1415, tel.: 031/780 41 37 minifutbalové ihrisko, ZŠ Štefánikova, tel.: 031/780 28 13 ZŠ G. Dusíka, Mierová 1454 – hokejball, tel.: 031/782 21 22 motokárová dráha, Nebojsa, sobota–nedeľa: 9. ⁰⁰ –20. ⁰⁰ , kontakt: M. Kontár, tel.: 031/780 61 13 streetball a basketbal – správca Technické služby mesta Galanty, tel.: 031/ 780 24 27 kolký: SSZA, Dom športu, tel.: 031/780 27 88

zdroj: Mestský úrad Galanta



Verejnoprospešné inštitúcie

Tretí sektor – mimovládne organizácie

Mimovládne organizácie sú združované organizácie, ktoré sú vedené konkrétnym spoločenským, náboženským alebo etickým poslaním. Ich cieľom je podporovať občiansku angažovanosť a iniciatívu. Napomáhajú tak sociálnej stabilite a pluralizmu, vedú občanov k zodpovednosti a rešpektovaniu zákonov. Aktivity tretieho sektora vstupujú do občianskeho života všade tam, kde treba ponúknuť alternatívne činnosti, ktoré nevykonáva štátny ani súkromný sektor.

Tretí sektor môže napomáhať zmierňovať ťažkosti, ktoré sú sprievodným javom náročnej hospodárskej a politickej premeny. Organizácie tretieho sektora poskytovaním služieb a vytváraním pracovných príležitostí prispievajú k rozvoju hospodárstva. Podnecovaním občianskej aktivity a spoluprácou s vládami inštitúciami a podnikateľskou sférou sú prínosom pre rozvoj v ekonomickej i sociálnej oblasti života spoločnosti. Cieľom ich činnosti nie je finančný zisk. Musia hľadať rôzne zdroje, aby si zabezpečili finančnú sebestačnosť.

Základné typy mimovládnych organizácií sú: občianske združenia, nadácie, neinvestičné fondy, neziskové organizácie, záujmové združenia právnických osôb atď. V meste Galanta pôsobí 96 občianskych združení, 4 nadácie, 1 neinvestičný fond, 2 neziskové organizácie, 2 záujmové združenia právnických osôb, 14 odborových organizácií a organizácií zamestnávateľov (viď príloha č. 1).

2.1.5 Životné prostredie

Stav životného prostredia

Riešené územie je vymedzené administratívnymi a správnymi hranicami katastra mesta Galanta. Problematika životného prostredia však v niektorých prípadoch presahuje vyššie spomenuté hranice mesta a hodnotí sa z pohľadu z obvodu Galanta, resp. regiónu Trnava.

Snaha o využitie funkčného potenciálu územia mesta je obmedzená. Limitami sú okrem iných aj ekologické a ochranné limity. K ekologickým limitom patria hlavne kritériá pre zachovanie ekologickej stability, pre zachovanie a zlepšenie stavu životného prostredia, vyváženosť zastavaných a prírodných hodnôt a pod. Ochrannými limitami sú ochrana pôdneho fondu, ochrana ovzdušia, povrchových a podzemných vôd, ochrana prírody a pod.

Kvalita životného prostredia

Úroveň a kvalitu životného prostredia v obvode Galanta výrazne ovplyvňuje vysoká intenzita produkčnej aktivity na hranici únosnosti potenciálu územia. Kvalita je silne ovplyvnená aj tým, že mesto je súčasťou Dolnopovažskej zaťaženej oblasti (priemyselné znečistenie Serede, Galanty a Šale).

Hoci niektoré opatrenia viedli k zlepšeniu stavu životného prostredia, ako napr.: likvidácia š. p. Niklová huta Sered', výstavba a prevádzka čistiarní odpadových vôd a budovanie riadených skládok odpadov, nepriaznivá environmentálna situácia si aj naďalej vyžaduje sústredenú pozornosť.

Ovzdušie

Nepriaznivý stav ovzdušia sa postupne od roku 1989 mení k lepšiemu a pevne veríme, že nielen tento región, ale i celá krajina bude v nastúpenom trende pokračovať. Znečistenie ovzdušia závisí aj od prenosu znečisťujúcich látok (emisii) ovzduším a zrážkami, ktoré sa podieľajú na znečistení približne 60 %. K znečisťovaniu ovzdušia prispeli aj emisie z kotolní mestských bytových podnikov a tepelných zdrojov priemyselných podnikov, v ktorých sa spaľujú fosílna tuhá a kvapalná palivá.

V rokoch 1993 a 1994 došlo k miernemu poklesu výskytu oxidu siričitého (SO₂) v dôsledku plynofikácie niektorých tepelných a energetických zdrojov a znižovania výroby v priemyselných podnikoch.

K znečisťovaniu ovzdušia v intraviláne veľmi prispieva intenzívna tranzitná doprava. Znečisťovanie ovzdušia v meste Galanta je zapríčinené najmä zdrojmi nachádzajúcimi sa mimo katastrálneho územia sídla.

Zdroje znečistenia sa rozdeľujú na veľké, stredné a malé, pričom určujúcim faktorom je tzv. emisná zaťaženosť ovzdušia, t.j. množstvo vypúšťaných emisií v tonách za rok.

V meste Galanta a v jeho okolí sa veľké zdroje znečistenia nenachádzajú. Evidovaných je 24 stredných zdrojov znečistenia, jedná sa o podniky, školy, benzínové čerpadlá a iné subjekty podnikateľského sektora. Medzi malé zdroje znečistenia ovzdušia patria všetky rodinné domy, ktoré nie sú napojené na centrálny vykurovací systém (Bysprav, Galantaterm). Z hľadiska emisnej situácie zo stacionárnych zdrojov sa možno opierať o údaje celého obvodu Galanta podľa jednotlivých rokov 2001–2005 (viď tabuľka 2.1.5.1).



tabuľka 2.1.5.1: Zdroje a faktory znečistenia ovzdušia v obvode Galanta

zdroje a faktory znečisťovania ovzdušia	2001	2002	2003	2004	2005
znečisťujúce látky: tuhé znečisťujúce látky TZL	523 t/rok	76 t/rok	188 t/rok	203 t/rok	266 t/rok
oxid siričitý SO ₂	676 t/rok	280 t/rok	323 t/rok	336 t/rok	266 t/rok
oxidy dusíka NO _x	313 t/rok	225 t/rok	271 t/rok	268 t/rok	274 t/rok
oxid uhoľnatý CO	1 371 t/rok	229 t/rok	405 t/rok	384 t/rok	441 t/rok
emisie znečisť. látok celkom	2 883 t/rok	810 t/rok	1 187 t/rok	1 191 t/rok	1 280 t/rok

zdroj: SHMÚ

Z hľadiska znečistenia ovzdušia v meste Galanta koncentrácia SO₂ je 20-30 µg/m³, NO 10–15 µg/m³, priemerná ročná koncentrácia CO zo stacionárnych zdrojov je 810–820 µg/m³, podobný ukazovateľ prachu je 35–40 µg/m³ a prchavých organických látok – VOC – je 0,2–1,99 µg/m³. Tieto hodnoty predstavujú miernu záťaž, avšak na základe toho, že nadhraničné hodnoty koncentrácie boli prekročené v piatich kategóriách v rámci environmentálnej regionalizácie Slovenska, bolo mesto zaradené do najhoršej kategórie so silným znečistením ovzdušia.

Povrchové a podzemné vody

Z hľadiska prietoku a hydrogeologickej produktivity územie mesta patrí do kategórie **vysoká**. Využiteľné množstvo podzemných vôd na km² je 1-5 l/s. Vrchná časť podzemných vôd je však silne znečistená. Stupeň kontaminácie, počítaný na základe prekročení normatívnych hodnôt analyzovaných zložiek podľa STN 75 7111 Pitná voda, patrí do najhoršej, piatej triedy.

Vážnym problémom pre vodné zdroje na území obvodu Galanta je ohrozenie a poškodenie akosti podzemných vôd vplyvmi petrochemického, chemického a strojárského priemyslu a samotnej Bratislavy. Tieto zdroje druhotne vplyvajú na akosť podzemných vôd na celom území.

Značný vplyv na plošnom znečistení majú aj neodkanalizované miestne sídelné časti a skládky priemyselných a komunálnych odpadov. Pre zlepšenie jestvujúcej situácie sa začalo s rekonštrukciou ČOV Galanta, kde sa vykonala rekonštrukcia mechanického stupňa. V súčasnej dobe je v štádiu projektovej prípravy, ktorú spracováva Západoslovenská vodárenská spoločnosť a.s. Nitra, ďalšia etapizácia rekonštrukcie a rozšírenia biologického stupňa, kalového hospodárstva a výpustného potrubia pre odvedenie vyčistených odpadových vôd. Z jestvujúcej ČOV sa odvádzajú vyčistené odpadové vody do toku Šárd, avšak účinnosť ČOV v dôsledku zastaralej technológie je v súčasnosti iba 68,87 %.

Nový projekt je spracovaný pre aglomeráciu Galanta vrátane mestských častí Kolónia, Hody, Javorinka, Nebojsa a priľahlé obce. Súčasťou tohto projektu je výstavba kanalizačnej siete a vodovodnej siete a rekonštrukcia poškodených jestvujúcich potrubí. Kolónia bola odkanalizovaná gravitačno-tlakovou kanalizáciou, ktorej výstavba prebehla v roku 2006.

Pôda

Pôda nie je kontaminovaná, avšak rizikové územie s kontamináciou ťažkými kovmi končí pri severnom okraji katastra. Z hľadiska vetranej erózie hrozí silná deflácia a mierne ohrozenie vodnou eróziou. Na základe podielu ekologicky pozitívne hodnotenej plochy k celkovej ploche (koeficient kvality) bolo mesto zaradené do najnižšej kategórie (0,0-0,2).

Odpadové hospodárstvo

Odpadové hospodárstvo mesta Galanta ošetruje Program odpadového hospodárstva mesta Galanta vypracovaný v zmysle zákona NR SR č. 223/2001 Z.z. o odpadoch v znení neskorších predpisov (ďalej len zákon č. 223/2001), vyhlášky Ministerstva životného prostredia SR č. 283/2001 Z. z. o vykonaní niektorých ustanovení zákona o odpadoch v znení neskorších predpisov (ďalej len vyhláška č. 283/2001) a v súlade s Programom odpadového hospodárstva obvodu Galanta.

Podrobnosti o nakladaní s komunálnymi odpadmi, a to najmä podrobnosti o spôsobe zberu a prepravy komunálnych odpadov, o spôsobe separovaného zberu jednotlivých zložiek komunálnych odpadov, o spôsobe nakladania s drobnými stavebnými odpadmi, ako aj miesta určeného na ukladanie týchto odpadov a zneškodňovanie odpadov na území mesta určuje Všeobecne záväzné nariadenie mesta Galanta č. 97/2005 o odpadoch v znení neskorších zmien a doplnkov.

Zber, prepravu a zneškodňovanie komunálneho odpadu a drobného stavebného odpadu na území mesta v zmysle zákona č. 223/2001 Z.z. vykonáva organizácia, s ktorou má mesto uzatvorenú zmluvu na vykonávanie tejto činnosti, a to Technické služby mesta Galanta, IČO: 00045721, sídlo: kpt. Nálepku 1494, 924 01 Galanta, (ďalej len poverená organizácia).

Mesto Galanta prostredníctvom poverenej organizácie vedie evidenciu odpadov v súlade s § 9 vyhlášky č. 283/2001 a odpady zaraďuje podľa jednotlivých druhov a kategórií v zmysle vyhlášky č. 283/2001. Zneškodňovanie komunálnych odpadov je realizované od mája roku 2005 na komerčnej skládke odpadov v obci Pusté Sady, prevádzkovateľom skládky je Komplex – odpadová spoločnosť s.r.o. – Marius Pedersen Group, 925 54 Pusté Sady 131. Skládka spĺňa platné ekologické štandardy. Kapacita skládky je naprojektovaná do roku 2009. K 31.12.2004 bolo voľných 134 586 m³.



Zhodnocovanie biologicky rozložiteľného odpadu je realizované na dočasnom úložisku biologicky rozložiteľného odpadu zriadeného v k. ú. Nebojsa na parcelách č. 110, 109, prevádzkovateľom dočasného úložiska je poverená organizácia.

Od roku 2002 je v prevádzke **Zberný dvor**, ktorý sa nachádza v areáli poverenej organizácie (ul. kpt. Nálepku 1494), kde občania mesta majú možnosť v stanovených otváracích hodinách bezplatne odovzdávať nasledovné odpady:

- ▶ obaly obsahujúce zvyšky nebezpečných látok alebo kontaminované nebezpečnými látkami,
- ▶ opotrebované pneumatiky,
- ▶ zmesi betónu, tehál, obkladačiek, dlaždíc a keramiky,
- ▶ farby, tlačiarenské farby, lepidlá a živice obsahujúce nebezpečné látky,
- ▶ papier a lepenka,
- ▶ sklo,
- ▶ plasty – PET,
- ▶ znečistené textilie, handry, pracovné odevy,
- ▶ biologický rozložiteľný odpad - odpad zo záhrad,
- ▶ kovy,
- ▶ žiarivky a iný odpad obsahujúci ortuť,
- ▶ drevo obsahujúce nebezpečné látky,
- ▶ vyradené elektrické a elektronické zariadenia,
- ▶ objemný odpad,
- ▶ syntetické, prevodové a mazacie oleje.

Realizovaný separovaný zber zložiek komunálneho odpadu – skla, papiera, PET fliaš a biologicky rozložiteľného odpadu bol v mesiaci február roku 2007 rozšírený v rodinnej zástavbe o zber kovových obalov.

Skládka tuhého komunálneho odpadu Tárnok v k. ú. Veľký Grob prevádzkovaná od 25.3.1993 s kapacitou 63 781 m³, ktorej rekultivácia bola ukončená v decembri 2005, je podrobovaná v zmysle platnej legislatívy monitoringu, ktorý sa bude vykonávať nasledujúcich 50 rokov po rekultivácii.

Na základe žiadosti podanej v roku 2006 na uzatvorenie a rekultiváciu skládky inertného odpadu v Javorinke prevádzkovej od 1.1.1996, s kapacitou zariadenia bola 10 463 m³, bol OÚ ŽP v Galante vydaný súhlas na uzatvorenie a rekultiváciu skládky. V súčasnosti prebiehajú práce na projektoch spolufinancovania rekultivácie. V roku 2006 boli započaté práce na vybudovaní zariadenia na kompostovanie biologicky rozložiteľného odpadu. V súčasnosti je spracované hodnotenie vplyvu na životné prostredie a spracováva sa projekt pre územné konanie.

Zámerom mesta je i naďalej smerom k zníženiu celkového množstva odpadov, resp. jeho tvorby v plánovanom období realizovať:

- ▶ rozširovanie a skvalitňovanie služieb pre občanov v zbernom dvore,
- ▶ dobudovanie zariadenia na kompostovanie,
- ▶ zvyšovanie informovanosti občanov o možnostiach triedenia biologicky rozložiteľných odpadov.

Realizácia uvedených opatrení dáva reálny predpoklad na zníženie množstva skládkovaných biologicky rozložiteľných komunálnych odpadov v roku 2010 na 75 % z celkového množstva biologicky rozložiteľných odpadov vzniknutých v roku 1995.

Základné princípy stratégie riadenia odpadového hospodárstva mesta Galanta tvoria:

- ▶ hierarchia odpadového hospodárstva (prevencia vzniku odpadov, znižovanie nebezpečných vlastností odpadov, materiálové zhodnocovanie odpadov, energetické zhodnocovanie odpadov a bezpečné zneškodňovanie odpadov), sebestačnosť,
- ▶ najlepšie dostupné technológie nevyžadujúce nadmerné náklady (Batneec),
- ▶ blízkosť (odpad by mal byť zneškodňovaný tak blízko, ako je optimálne možné).

Výška miestneho poplatku za odpad je stanovená ako súčet priamych nákladov mesta na zabezpečenie činnosti spojených s nakladaním s odpadmi a nákladov na obstaranie zberných nádob. Tento súčet je rozpočítaný pre platiteľov poplatku. Sadzbu pre fyzické a právnické osoby stanovuje Všeobecne záväzné nariadenie mesta č. 95/2004 o podmienkach určovania a vyberania miestnych daní a poplatku za komunálne odpady a drobné stavebné odpady v znení neskorších zmien a doplnkov. Poplatky sa vyberajú ročne v max. 2 alebo 4 splátkach formou poštovej poukážky, bankového prevodu alebo priamo v pokladni mestského úradu. Náklady mesta na zber odpadov sú uvedené v tabuľke 2.1.5.3. V budúcnosti plánuje mesto vybudovanie kompostoviska pre biologický odpad.



tabuľka 2.1.5.2: Zaobchádzanie s odpadom k 31.12.2006

číslo odpadu	názov odpadu	množstvo odpadu t/rok	spôsob nakladania
200101	papier a lepenka	53,58	O
200102	sklo	42,62	O
200140	kovy	22,70	O
200139	plasty	35,10	O
200201	biologicky rozložiteľný odpad	590,70	Z
200307	objemný odpad	518,83	O
200301	zmesový komunálny odpad	4 748,57	O
200133	batérie a akumulátory	2,70	O
200303	odpad z čistenia ulíc	348,00	Z
200121	žiarivky a iný odpad obsahujúci ortuť	0,65	O
200135	vyradené elektrické a elektronické zariadenia	16,98	O
170107	zmes betónu, tehál, atď.	413,12	O

zdroj: Mestský úrad Galanta

tabuľka 2.1.5.3: Výdavky mesta Galanta na zber odpadov

P. č.		2005	2006
V1	vývoz 1100 l kontajnerov a 110, 120 l nádob	4 741 639,49 Sk	4 822 498,80 Sk
V2	vývoz KO z cintorínov	28 000,00 Sk	33 527,06 Sk
V3	vývoz KO z mestských trhov	samostatne nesledované, súčasť V1	samostatne nesledované, súčasť V1
V4	vývoz odpadu zo záhradkárskeho osád	samostatne nesledované, súčasť V1	samostatne nesledované, súčasť V1
V5	jarné a jesenné upratovanie	189 000,00 Sk	174 780,06 Sk
V6	vývoz biologického odpadu	samostatne nesledované, súčasť V8	samostatne nesledované, súčasť V8
V7	uloženie odpadu na skládku	4 000 348,92 Sk	5 252 600,24 Sk
V8	separovaný zber	1 422 756,86 Sk	1 929 968,18 Sk
V9	prevádzka zberného dvora*	189 000,00 Sk	653 544,43 Sk
V10	nákup sáčkov na SZ	100 182,50 Sk	100 182,50 Sk
V11	iné**	3 373 041,53 Sk	1 783 094,23 Sk
V12	spolu	14 043 969,30 Sk	14 750 195,50 Sk

* V roku 2005 výdavky na prevádzku zberného dvora pozostávali len z odvozu kontajnerov zo zberného dvora. V roku 2006 výdavky pozostávali aj z výdavkov na halu separácie, odvozu kontajnerov a prevádzky mechanizmov na zbernom dvore

** Obstaranie zberných nádob, informačné materiály pre občanov (separácia), ručné dočisťovanie nástupíšť a autobusových zastávok, chodníkov, mimoriadne upratovanie mesta ...

zdroj: Mestský úrad Galanta

Odpadové hospodárstvo – domácnosti:

celkové množstvo vyzbieraného odpadu: 6 793,55 tony (k 31.12.2006)
z toho TKO: 4 748,57 tony (k 31.12.2006)

zdroj: Mestský úrad Galanta



Požiadavky na ochranu životného prostredia

V zmysle schváleného územného plánu boli určené rôzne požiadavky napr. na ochranu prírody, tvorbu krajiny, pôdneho a lesného fondu atď. Pri plánovaní rozvojovej stratégie mesta bude potrebné všetky tieto požiadavky dodržiavať a rešpektovať.

Z hodnotenia krajinné-ekologických faktorov a životného prostredia mesta Galanta vyplývajú nasledovné závery:

- ▶ z hľadiska kvality ovzdušia, vody a pôdy treba sústavne sledovať dve úlohy:
 1. aby sa udržiavalo a nezhoršovalo nenarušené životné prostredie,
 2. aby sa na zlepšenie narušeného prostredia vykonali všetky dostupné prostriedky, vzhľadom na to, že cesta I. triedy č. 75, ktorá je v bezprostrednom styku s obytňou zónou a centrálnou mestskou zónou, zamoruje ovzdušie výfukovými plynmi a hlukom, sa navrhuje preložiť ju mimo územia sídelného útvaru Galanty (najmä nákladnú a kamiónovú dopravu), zabezpečiť pravidelné meranie a kontrolu zdrojov a postihy znečisťovateľov ovzdušia, zabezpečiť funkciu odľučovacích zariadení na tuhé a plynne exhaláty a účinnosťou až 95 % u všetkých potenciálnych zdrojov priemyselných emisií, ktoré používajú pevné palivá alebo majú technologický prašný úlet, resp. zabezpečiť zmenu palivovej základne, v územiach s rekreačnou hodnotou a v obytných zónach zabezpečiť zníženie vplyvu výfukových exhalátov, zhodnotiť možnosti zmeny palivovej základne u lokálnych zdrojov znečistenia, zabezpečiť technické a biologické riešenia na ochranu ovzdušia, zabezpečiť účinnejšiu kontrolu stavu znečistenia v okolí väčších znečisťovateľov, ako aj zvýšený postih a návrh opatrení na zlepšenie čistoty ovzdušia,
- ▶ znížiť zaťaženie prejazdovej komunikácie č. I/75, riešiť zabezpečenie dodávky tepla a teplej vody v HBV kumuláciou tepelných zdrojov a využívaním geotermálnej energie na sídlisku Sever a v nemocnici,

2.1.6 Prieskum verejnej mienky (analýza súčasného stavu)

Dotazníkový prieskum verejnej mienky bol realizovaný do konca júna 2007. Propagácia bola zabezpečená pomocou web stránky mesta, prostredníctvom mestského periodika **Galantské noviny** a Mestského úradu Galanta. Miestni obyvatelia mohli vyplnené dotazníky odovzdať v tlačenej forme na mestskom úrade, alebo ich mohli zaslať elektronicky na e-mailovú adresu somogyi@rraga.sk. Do konca termínu sa vrátilo len 20 úplne vyplnených dotazníkov, preto majú výsledky len informatívny charakter. Boli však využité aj počas realizovania verejných stretnutí s miestnymi obyvateľmi, ktoré sa konali v mesiacoch september a október 2007. V rámci dotazníkového prieskumu boli položené nasledovné otázky:

1. Posúďte kvalitu života obyvateľov v meste Galanta!
2. Čo konkrétne sa vám páči vo vašom meste a v jeho okolí?
3. Ktoré veci sa vám nepáčia vo vašom meste a v jeho okolí?
4. Ohodnoťte všetky oblasti podľa toho, ako vám môžu najviac zlepšiť kvalitu života:
 - ▶ tvorba pracovných príležitostí, rozvoj podnikania, dostupnosť tovarov a služieb,
 - ▶ školstvo, zdravotníctvo a sociálne veci,
 - ▶ možnosti športovania, zábavy a kultúrneho vyžitia,
 - ▶ tvorba a ochrana životného prostredia,
 - ▶ dostupnosť a rozvoj infraštruktúry (cesty, plyn, voda, elektrina),
 - ▶ tréningy, školenia, poradenstvo,
 - ▶ činnosť samosprávy,
 - ▶ činnosť mimovládnych organizácií (občianske združenia a pod.),
 - ▶ dostupnosť bytov a stavebných parciel.
5. Uvedte, čo by sa malo podľa vás riešiť v jednotlivých rozvojových oblastiach v nasledovných 5 rokoch?
 - ▶ tvorba pracovných príležitostí, rozvoj podnikania a dostupnosť tovarov a služieb,
 - ▶ školstvo, zdravotníctvo, sociálne veci,
 - ▶ možnosti športovania, zábavy a kultúrneho vyžitia,
 - ▶ tvorba a ochrana životného prostredia,
 - ▶ dostupnosť a rozvoj infraštruktúry (cesty, plyn, voda, elektrina),
 - ▶ tréningy, školenia, poradenstvo,
 - ▶ činnosť samosprávy a mimovládnych organizácií,
 - ▶ dostupnosť bytov a stavebných parciel.
6. Ktorá aktivita by sa mala riešiť ako prvá pre zlepšenie kvality života vo Vašom meste?

V rámci ankety respondenti najčastejšie označili kvalitu života (tabuľka: 2.1.6.1, graf 2.1.6.1) ako priemernú (60 %), za dobrú (35 %) a za zlú ju považovalo 5 % obyvateľstva.



Dotazníkový prieskum:

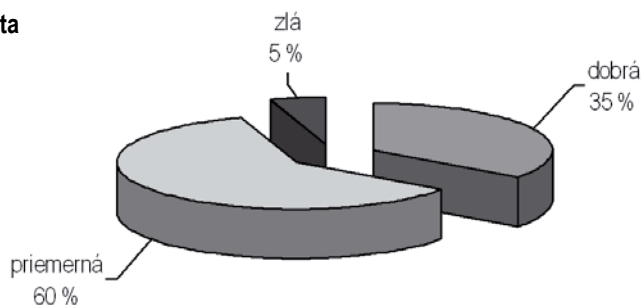
1. Posúďte kvalitu života obyvateľov v meste Galanta

tabuľka 2.1.6.1: Kvalita života obyvateľov mesta Galanta

dobrá	priemerná	zlá
7	12	1

zdroj: vlastný dotazníkový prieskum

graf 2.1.6.1: Kvalita života obyvateľov mesta Galanta



Respondentom sa v meste najviac páčil (tabuľka 2.1.6.2, graf 2.1.6.2) rozvoj obchodných reťazcov 17 %, čistota verejných priestranstiev 10 %, historické pamiatky 10 %, kúpalisko 10 % a mestský park 10 %. Obyvateľom sa najviac nepáčil (tabuľka 2.1.6.3, graf 2.1.6.3) nedostatok ihrísk a ihriská v zlom technickom stave 13 %, nedostatok verejnej zelene 11 %, nákladná a kamiónová doprava 11 % a nevyužitá historická pamiatka – neogotický kaštieľ 11 %.

2. Čo konkrétne sa vám páči vo vašom meste a v jeho okolí?

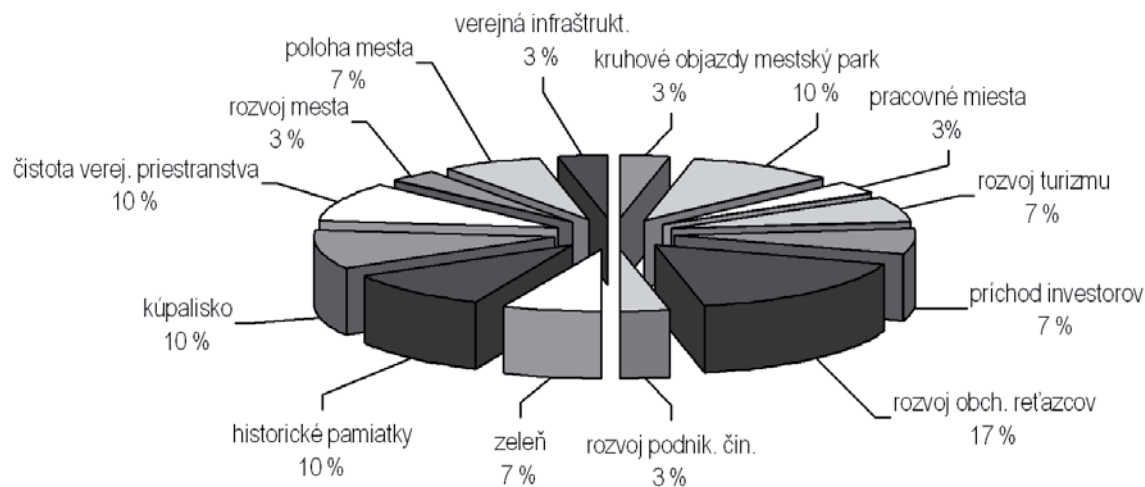
tabuľka 2.1.6.2: Rozvojové oblasti, ktoré sa páčia miestnym obyvateľom

názov	spolu
rozvoj obchodných reťazcov	5
čistota verejných priestranstiev	3
historické pamiatky	3
kúpalisko	3
mestský park	3
poloha mesta	2
príchod investorov	2
rozvoj turizmu	2
zeleň	2
kruhové objazdy	1
pracovné miesta	1
rozvoj mesta	1
rozvoj podnikateľskej činnosti	1
verejná infraštruktúra	1

zdroj: vlastný dotazníkový prieskum



graf 2.1.6.2: Rozvojové oblasti, ktoré sa páčia miestnym obyvateľom



3. Ktoré veci sa vám nepáčia vo vašom meste a v jeho okolí?

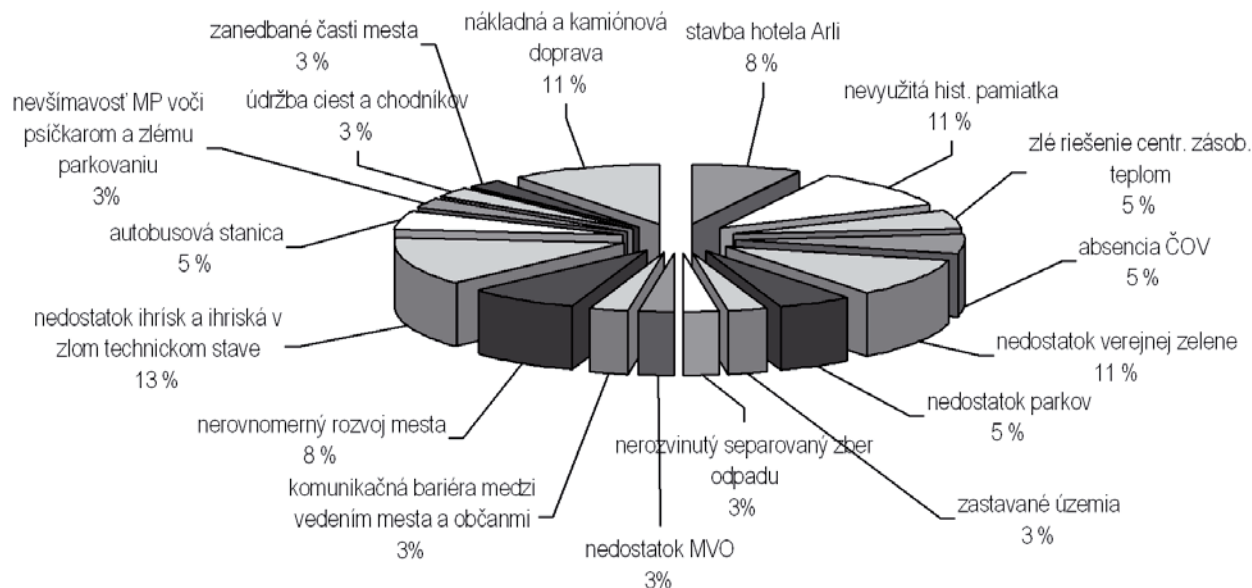
tabuľka 2.1.6.3: Oblasti, ktoré sa nepáčia miestnym obyvateľom

názov	spolu
nedostatok ihrísk a ihriská v zlom technickom stave	5
nedostatok verejnej zelene	4
nákladná a kamiónová doprava	4
nevýužitá historická pamiatka – neogotický kaštieľ	4
nerovnomerný rozvoj mesta	3
stavba hotela Arli	3
absencia ČOV	2
autobusová stanica	2
nedostatok parkov	2
zlé riešenie centrálného zásobovania teplom	2
nerozvinutý separovaný zber odpadu	1
nevšímavosť MP voči psíčkarom a zlému parkovaniu	1
komunikačná bariéra medzi vedením mesta a občanmi	1
zanedbané časti mesta	1
zastavané územia	1
údržba ciest a chodníkov	1
nedostatok MVO	1

zdroj: vlastný dotazníkový prieskum



graf 2.1.6.3: Oblasti, ktoré sa nepáčia miestnym obyvateľom



Počas prieskumu boli označené aj niektoré rozvojové oblasti, ktoré môžu najviac zlepšiť kvalitu života miestnych obyvateľov (tabuľka 2.1.6.4, graf 2.1.6.4 až graf 2.1.6.12). Podľa obyvateľov sa najviac zlepšila kvalita života v oblasti tvorby pracovných príležitostí, rozvoja podnikania a dostupnosti tovarov a služieb. Najmenej sa zvýšila kvalita života činnosťou mimovládnych organizácií a dostupnosťou bytov a stavebných parciel.

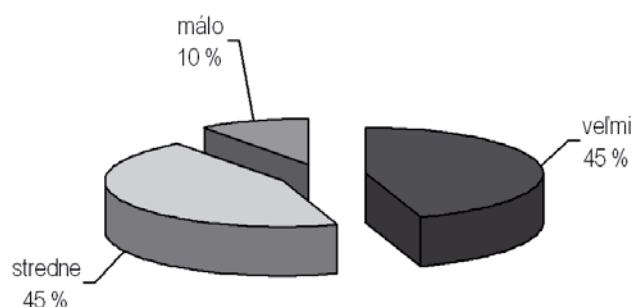
4. Ohodnoťte nasledovné oblasti podľa toho, ako vám môžu najviac zlepšiť kvalitu života!

tabuľka 2.1.6.4: Hodnotené oblasti rozvoja

hodnotené oblasti	veľmi	stredne	málo
tvorba pracovných príležitostí, rozvoj podnikania, dostupnosť tovarov a služieb	9	9	2
školsťvo, zdravotníctvo a sociálne veci	7	10	3
možnosti športovania, zábavy a kultúrneho vyžitia	8	8	4
tvorba a ochrana životného prostredia	8	9	4
dostupnosť a rozvoj infraštruktúry (cesty, plyn, voda, elektrina)	8	9	3
tréningy, školenia, poradenstvo	5	10	4
činnosť samosprávy	8	3	9
činnosť mimovládnych organizácií (občianske združenia a pod.)	4	9	7
dostupnosť bytov a stavebných parciel	4	8	8

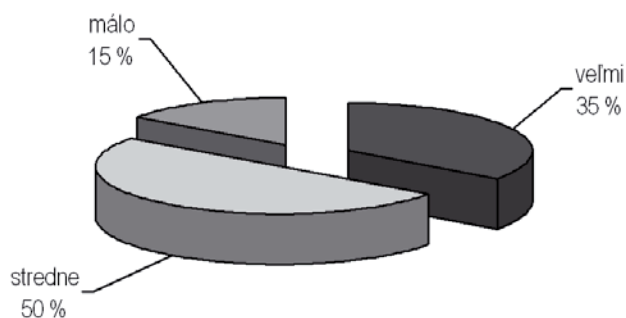
zdroj: vlastný dotazníkový prieskum

graf 2.1.6.4: Tvorba pracovných príležitostí, rozvoj podnikania, dostupnosť tovarov a služieb

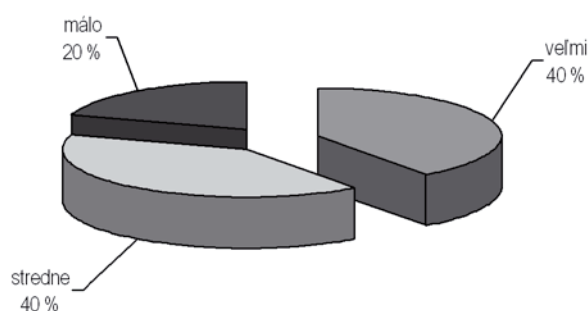




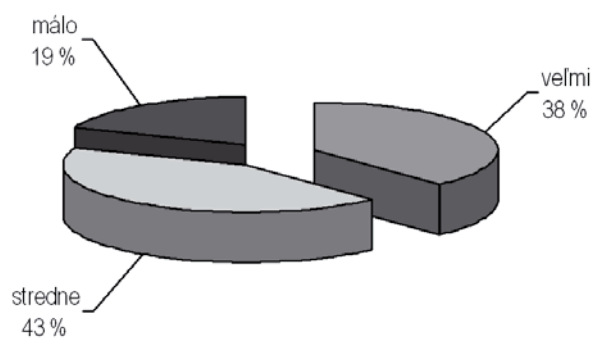
graf 2.1.6.5: Školstvo, zdravotníctvo a sociálne veci



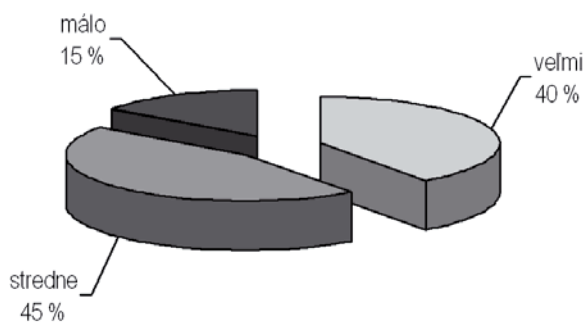
graf 2.1.6.6: Možnosti športovania, zábavy a kultúrneho vyžitia



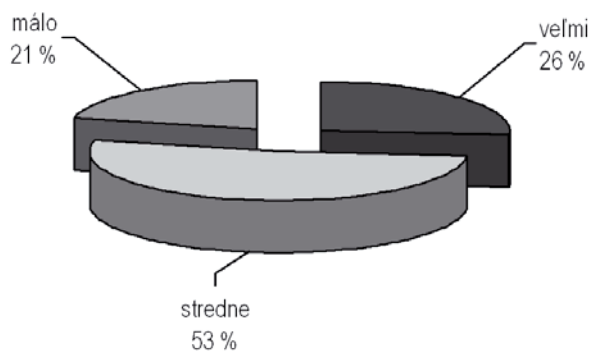
graf 2.1.6.7: Tvorba a ochrana životného prostredia

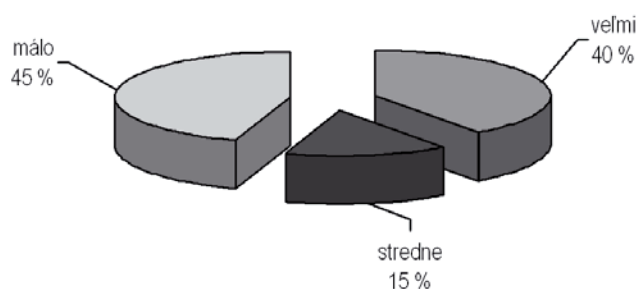
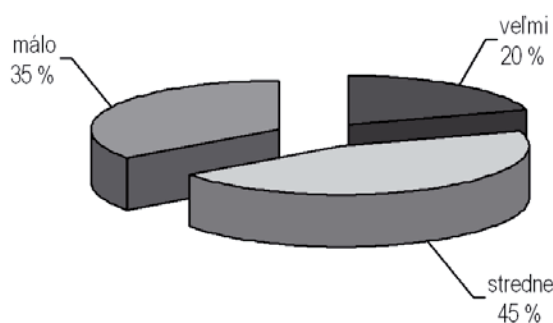
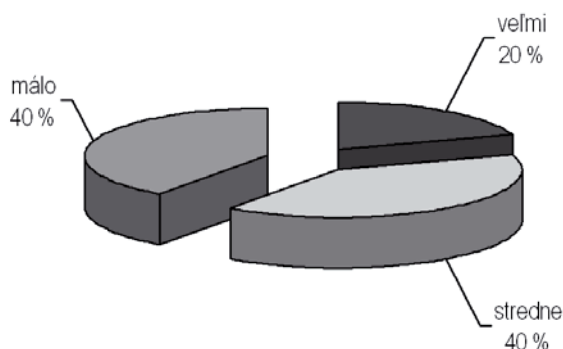


graf 2.1.6.8: Dostupnosť a rozvoj infraštruktúry (cesty, plyn, voda, elektrina)



graf 2.1.6.9: Tréningy, školenia, poradenstvo



graf 2.1.6.10: Činnosť samosprávy

graf 2.1.6.11: Činnosť mimovládnych organizácií

graf 2.1.6.12: Dostupnosť bytov a stavebných parciel


V ďalšej časti dotazníkového prieskumu sme skúmali konkrétne aktivity v jednotlivých rozvojových oblastiach počas najbližších 5 rokov. V rámci rozvoja miestneho hospodárstva (tabuľka 2.1.6.5, graf 2.1.6.13) by ľudia potrebovali rozvíjať miestne služby a podporu živnostníkov a drobných podnikov. V ďalšej oblasti (tabuľka 2.1.6.6, graf 2.1.6.14) by sa mala riešiť otvorenosť priestorov škôl po vyučovaní a rozvíjanie zdravotnej infraštruktúry. V oblasti športu, zábavy a kultúrneho života (tabuľka 2.1.6.7, graf 2.1.6.15) by ľudia najradšej podporili rozvoj športových možností (43 %). V rámci ochrany životného prostredia (tabuľka 2.1.6.8, graf 2.1.6.16) by bolo potrebné rozšíriť verejnú zeleň (18 %) a vytvoriť plochy pre psov (15 %). Pri rozvoji technickej infraštruktúry (tabuľka 2.1.6.9, graf 2.1.6.17) treba vybudovať hlavne obchvat mesta (34 %) a cyklistický chodník v meste (25 %). V oblasti školenia, tréningov a poradenstva (tabuľka 2.1.6.10, graf 2.1.6.18) by sa malo vybudovať informačné centrum mesta Galanta (21 %) a zabezpečiť zdravotnícke poradenstvo (20 %).

Spoluprácu medzi obyvateľmi, vedením mesta a neziskovými organizáciami (tabuľka 2.1.6.11, graf 2.1.6.19) by sme podľa respondentov mohli zvýšiť odstránením komunikačných bariér. Pri rozvoji bývania (tabuľka 2.1.6.12, graf 2.1.6.20) treba jednoznačne podporiť výstavbu nájomných bytov pre mladé rodiny.



5. Uved'te, čo by sa malo podľa Vás riešiť v jednotlivých rozvojových oblastiach v nasledujúcich 5 rokoch?

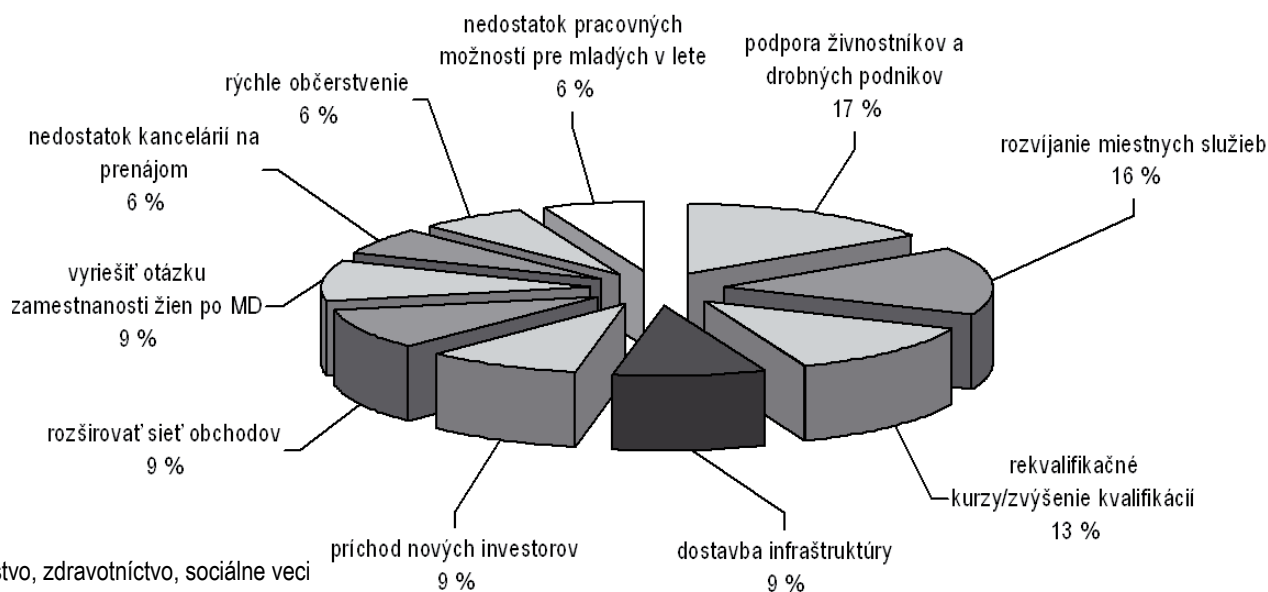
a) Tvorba pracovných príležitostí, rozvoj podnikania a dostupnosť tovarov a služieb

tabuľka 2.1.6.5: Tvorba pracovných príležitostí, rozvoj podnikania, dostupnosť tovarov a služieb

názov	spolu
podpora živnostníkov a drobných podnikov úľavou na daniach	5
rozvíjanie miestnych služieb	5
rekvalifikačné kurzy / zvýšenie kvalifikácií	4
dostavba infraštruktúry	3
príchod nových investorov	3
rozšíriť sieť obchodov	3
vyriešiť otázku zamestnanosti žien po MD	3
nedostatok kancelárií na prenájom	2
rýchle občerstvenie	2
nedostatok pracovných možností pre mladých v lete	2

zdroj: vlastný dotazníkový prieskum

graf 2.1.6.13: Tvorba pracovných príležitostí, rozvoj podnikania, dostupnosť tovarov a služieb



b) školstvo, zdravotníctvo, sociálne veci

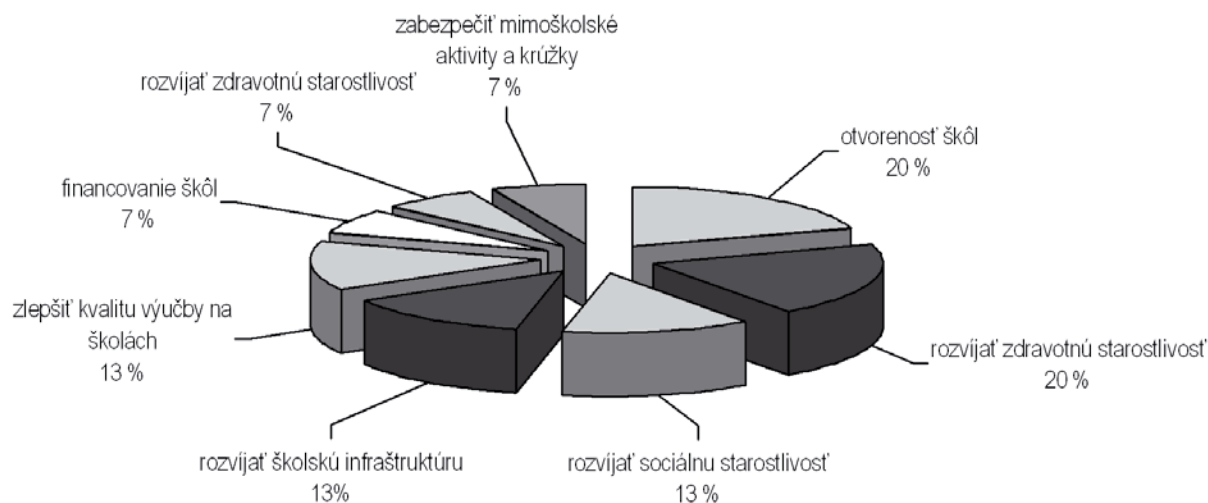
tabuľka 2.1.6.6: Školstvo, zdravotníctvo, sociálne veci

názov	spolu
otvorenosť priestorov škôl po vyučovaní pre verejnosť	3
rozvíjať zdravotnú infraštruktúru	3
rozvíjať sociálnu starostlivosť	2
rozvíjať školskú infraštruktúru	2
zlepšiť kvalitu výučby na školách	2
financovanie škôl	1
rozvíjať zdravotnú starostlivosť	1
zabezpečiť mimoškolské aktivity a krúžky	1

zdroj: vlastný dotazníkový prieskum



graf 2.1.6.14: Školstvo, zdravotníctvo, sociálne veci



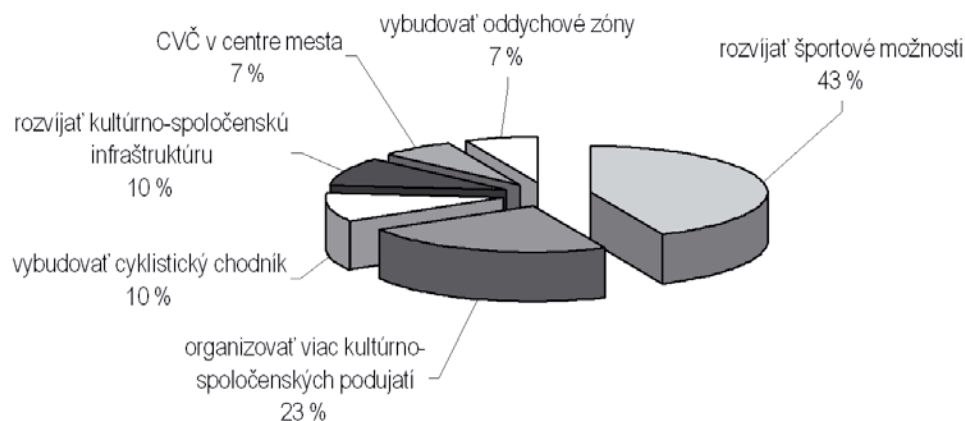
c) Možnosti športovania, zábavy a kultúrneho vyžitia

tabuľka 2.1.6.7: Možnosti športovania, zábavy a kultúrneho vyžitia

názov	spolu
rozvíjať športové možnosti	13
organizovať viac kultúrno-spoločenských podujatí	7
vybudovať cyklistický chodník Galanta – Kaskády	3
rozvíjať kultúrno-spoločenskú infraštruktúru	3
CVČ v centre mesta	2
vybudovať oddychové zóny	2

zdroj: vlastný dotazníkový prieskum

graf 2.1.6.15: Možnosti športovania, zábavy a kultúrneho vyžitia





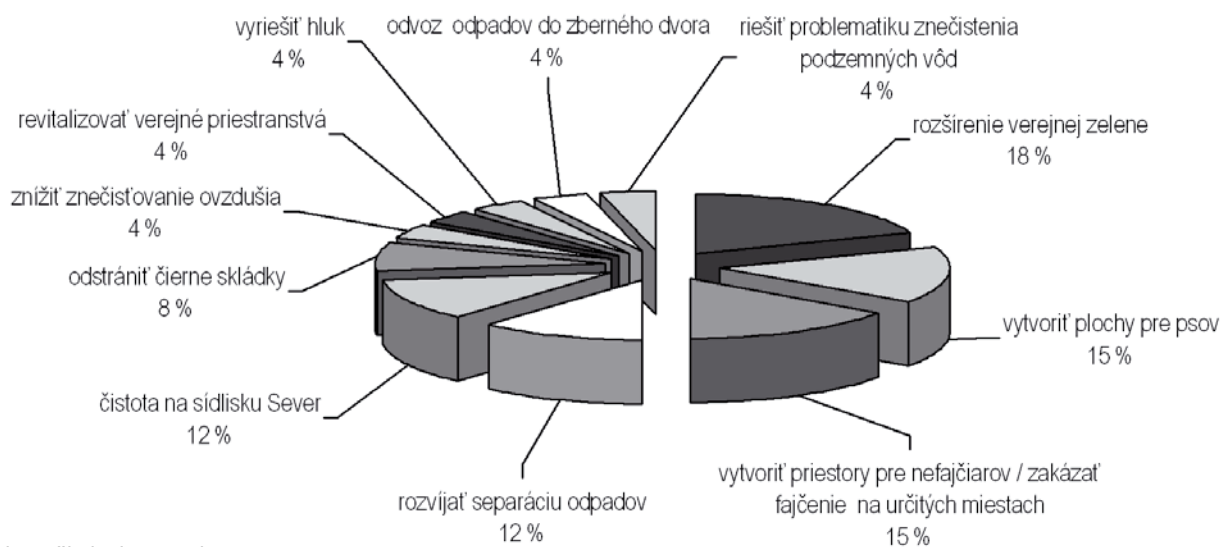
d) Dostupnosť a rozvoj infraštruktúry (cesty, plyn, voda, elektrina)

tabuľka 2.1.6.8: Tvorba a ochrana životného prostredia

názov	spolu
rozšírenie verejnej zelene	5
vytvoriť plochy pre psov	4
vytvoriť priestory pre nefajčiarov / zakázať fajčenie na určitých miestach	4
rozvíjať separáciu odpadov	3
čistota na sídlisku Sever	3
odstrániť čierne skládky	2
znižovať znečisťovanie ovzdušia	1
revitalizovať verejné priestranstvá	1
vyriešiť hluk	1
odvoz odpadov do zberného dvora	1
riešiť problematiku znečistenia podzemných vôd	1

zdroj: vlastný dotazníkový prieskum

graf 2.1.6.16: Tvorba a ochrana životného prostredia



e) Tréningy, školenia, poradenstvo

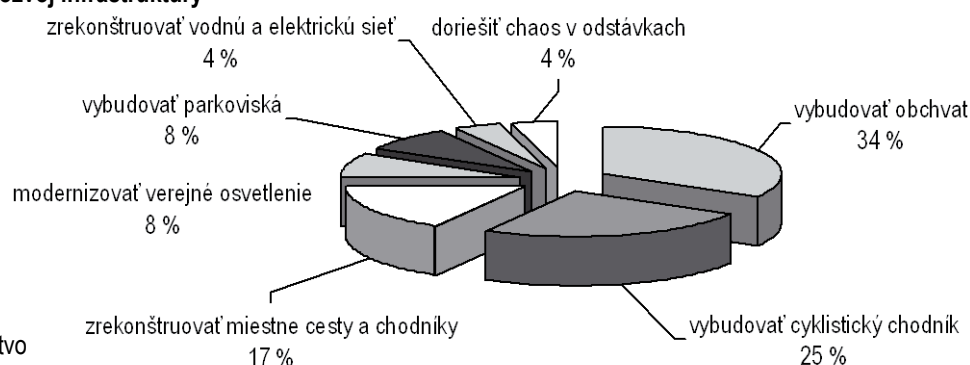
tabuľka 2.1.6.9: Dostupnosť a rozvoj infraštruktúry (cesty, plyn, voda, elektrina)

názov	spolu
vybudovať obchvat	8
vybudovať cyklistický chodník v meste	6
zrekonštruovať miestne cesty a chodníky	4
modernizovať verejné osvetlenie	2
vybudovať parkoviská	2
zrekonštruovať vodnú a elektrickú sieť	1
doriešiť chaos v odstávkach	1

zdroj: vlastný dotazníkový prieskum



graf 2.1.6.17: Dostupnosť a rozvoj infraštruktúry



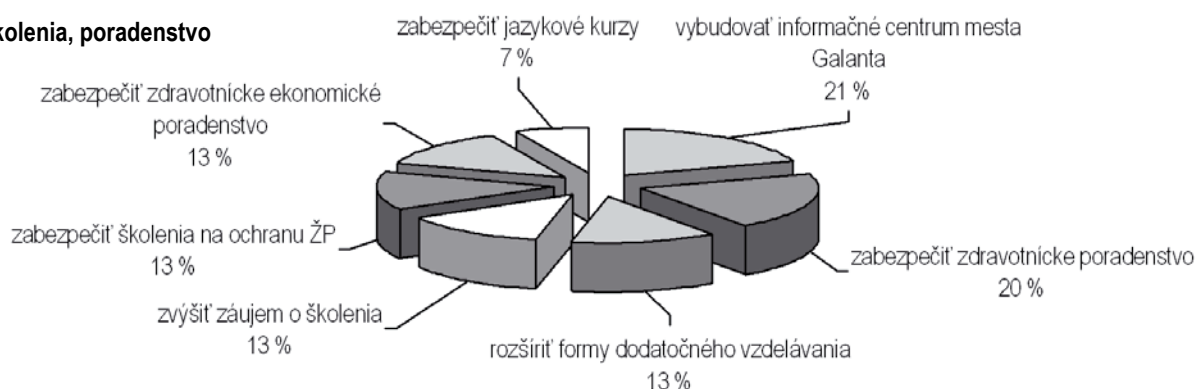
f) Tréningy, školstvo, poradenstvo

tabuľka 2.1.6.10: Tréningy, školenia, poradenstvo

názov	spolu
vybudovať informačné centrum mesta Galanta	3
zabezpečiť zdravotnícke poradenstvo	3
rozšíriť formy dodatočného vzdelávania	2
zvýšiť záujem o školenia	2
zabezpečiť školenia na ochranu ŽP	2
zabezpečiť zdravotnícke ekonomické poradenstvo	2
zabezpečiť jazykové kurzy	1

zdroj: vlastný dotazníkový prieskum

graf 2.1.6.18: Tréningy, školenia, poradenstvo



g) Činnosť samosprávy a mimovládnych organizácií

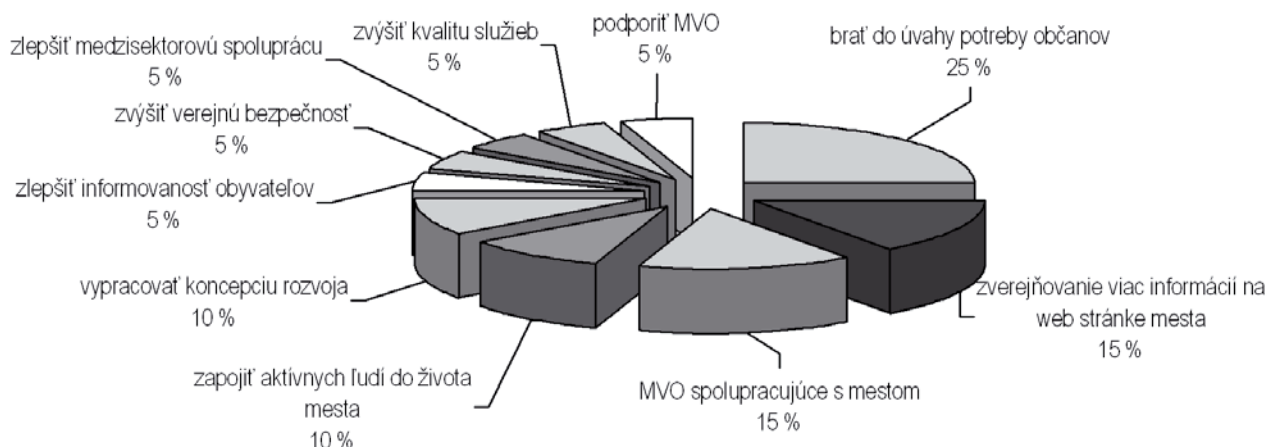
tabuľka 2.1.6.11: Činnosť samosprávy a mimovládnych organizácií

názov	spolu
brať do úvahy potreby občanov	5
zverejňovať viac informácií na web stránke mesta	3
MVO spolupracujúce s mestom	3
zapojiť aktívnych ľudí do života mesta	2
vypracovať koncepciu rozvoja	2
zlepšiť informovanosť obyvateľov	1
zlepšiť medzisektorovú spoluprácu	1
zvýšiť kvalitu služieb	1
podporiť MVO	1

zdroj: vlastný dotazníkový prieskum



graf 2.1.6.19: Činnosť samosprávy a mimovládnych organizácií



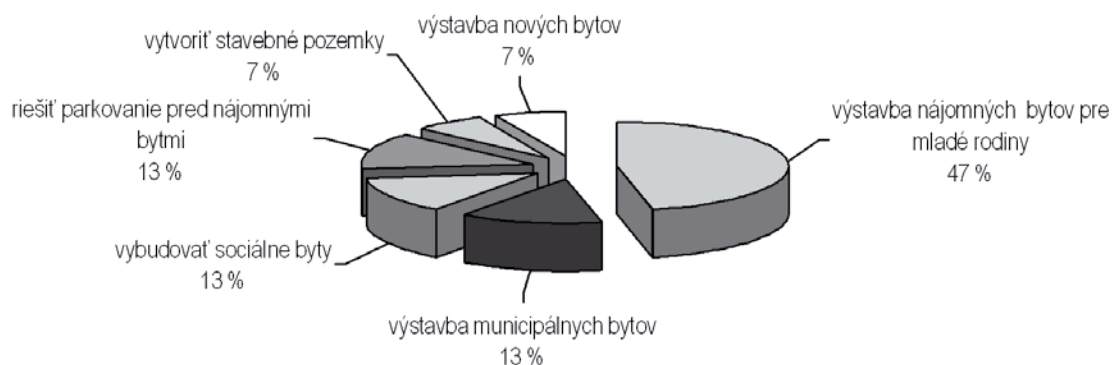
h) Dostupnosť bytov a stavebných parciel

tabuľka 2.1.6.12: Dostupnosť bytov a stavebných parciel

názov	spolu
výstavba nájomných bytov pre mladé rodiny	7
výstavba municipálnych bytov	2
vybudovať sociálne byty	2
riešiť parkovanie pred nájomnými bytmi	2
vytvoriť stavebné pozemky	1
výstavba nových bytov	1

zdroj: vlastný dotazníkový prieskum

graf 2.1.6.20: Dostupnosť bytov a stavebných parciel



Na otázku: Ktorá investícia by sa mala riešiť ako prvá pre zlepšenie kvality života vo vašom meste? (tabuľka 2.1.6.13, graf 2.1.6.21) väčšina respondentov uvádzala zlepšiť podmienky bývania (27 %) a zlepšiť kvalitu ochrany ŽP (22 %).



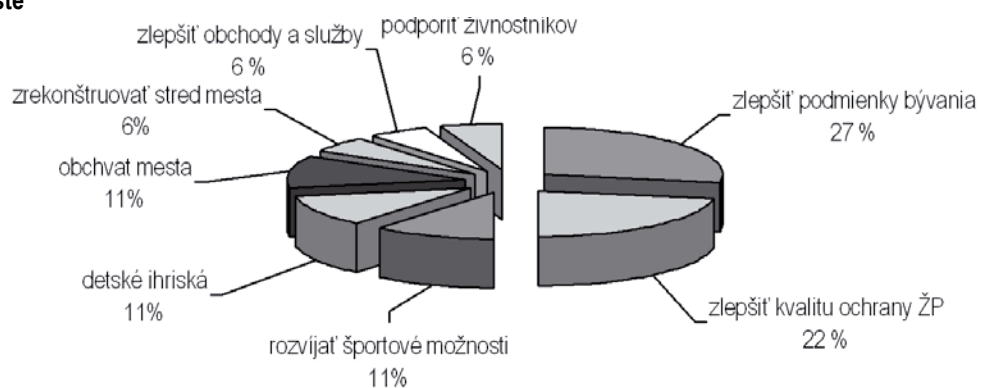
6. Ktorá investícia by sa mala riešiť ako prvá pre zlepšenie kvality života vo vašom meste?

tabuľka 2.1.6.13: Prvá investícia v meste

názov	spolu
zlepšiť podmienky bývania	5
zlepšiť kvalitu ochrany ŽP	4
rozvíjať športové možnosti	2
detské ihriská	2
obchvat mesta	2
zrekonštruovať stred mesta	1
zlepšiť obchody a služby	1
podporiť živnostníkov	1

zdroj: vlastný dotazníkový prieskum

graf 2.1.6.21: Prvá investícia v meste





2.2 Analýza realizovaných opatrení a expertná SWOT analýza

2.2.1 Analýza realizovaných opatrení

Od roku 2002 boli na území mesta zrealizované rôzne projekty (tabuľka 2.2.1). Realizované aktivity boli hlavne investičného charakteru, pričom boli využité fondy EÚ a možnosti cezhraničnej spolupráce. V rámci realizácie projektov spolupracovalo mesto s rôznymi inštitúciami, ako napr. Regionálna rozvojová agentúra Galanta, EÚFC s.r.o. atď.

tabuľka 2.2.1: Prehľad realizovaných projektov/grantov (od r. 2002 zo zdrojov SR, EÚ, atď.)

názov projektu	oblasť zamerania	trvanie projektu od-do	zdroj, operačný program	objem finančných prostriedkov
Stockerau	kultúra	2002	Phare CBC SR/AT 2002	500 000,- Sk
Stockerau	kultúra, šport	2003	Phare CBC SR/AT 2002	1 182 000,- Sk
Separovaný zber v meste Galanta	odpadové hospodárstvo	2004–2005	Phare CBC SR/AT 2002	755 500,- Sk
Rekultivácia skládky odpadov – lokalita Tárnok	OŽP	2005–2006	OPZI, Environmentálna infraštruktúra, Opatrenie 2.3	4 779 000,- Sk
Dôstojný stánok kultúry – vyššia kvalita života	kultúrna infraštruktúra	2005–2006	OPZI, Lokálna infraštruktúra, Podopatrenie 3.1.4	21 272 000,- Sk
Nová Európska škola	školská infraštruktúra	2005	OPZI, Lokálna infraštruktúra, Podopatrenie 3.1.1	11 238 000,- Sk
Centrum cestovného ruchu – Galanta	infraštruktúra cestovného ruchu	2005 – v realizácii	SOP, Cestovný ruch Opatrenie 2.1	130 000,- Sk
Zdravá artézska voda pre obyvateľov Bečeja	vodné hospodárstvo	2005–2006	ODA – Bratislava Belehrad Fond	3 100 000,- Sk
Výkup pozemkov pre priemyselný park	hospodárstvo	2004	MH SR, regionálny rozvoj	15 000 000,- Sk
Rekonštrukcia strechy ZŠ SNP	školsťvo	2004	MŠ SR, účelová dotácia	900 000,- Sk
Rekonštrukcia strechy DD Patria	sociálna starostlivosť	2004	MPSVaR SR – lotérie	300 000,- Sk
Kamerový systém	bezpečnosť v meste	2004	MV SR, prevencia krim.	600 000,- Sk
Detský folklórny festival	kultúra	2004	MK SR – Grantový syst.	20 000,- Sk
Galantské hudobné dni	kultúra	2004	MK SR – Grantový syst.	50 000,- Sk
Vybavenie pre MsKS	kultúra	2004	MK SR – Grantový syst.	40 000,- Sk
Rekonštrukcia hygienických zariadení DD Patria	sociálna starostlivosť	2005	MF SR – lotérie	800 000,- Sk
Unimobunky pre Rómov	rómska problematika	2005	Úrad Vlády SR – mimo- riadne dotácie	300 000,- Sk
Rekonštrukcia DŠ	šport	2005	MŠ SR - dotácia	300 000,- Sk
Beh Galantou	šport	2005	MŠ SR – dotácia	2 000,- Sk
Rekonštrukcia strechy ZŠ G. Dusíka	školsťvo	2005	MŠ SR – dotácia	950 000,- Sk
Rekonštrukcia strechy CVČ a KD v Nebojsi	sociálna starostlivosť	2005	MPSVaR SR – dotácia	100 000,- Sk
Rekonštrukcia KD Javorinka	sociálna starostlivosť	2005	MPSVaR SR – dotácia	200 000,- Sk
Budovanie verejnej infraštruktúry	regionálny rozvoj	2005–2006	MH SR – dotácia	37 000 000,- Sk
Rekonštrukcia strechy neogotického kaštieľa	ochrana kultúrnych pamiatok	2004–2006	MK SR – Grantový sys.	750 000,- Sk
Rekonštrukcia sociálnych zariadení ZŠ M. R. Štefánika	školsťvo	2006	MŠ SR – dotácia	950 000,- Sk
Havarijný stav ZŠ Z. Kodálya v Galante	školsťvo	2006	MŠ SR – dotácia	900 000,- Sk
Rekonštrukcia Domu športu	šport	2006	MŠ SR – dotácia	300 000,- Sk
CVČ Nebojsa – havarijný stav	mládež a dôchodcovia	2006	MF SR – dotácia	310 000,- Sk



názov projektu	oblasť zamerania	trvanie projektu od-do	zdroj, operačný program	objem finančných prostriedkov
Rozšírenie kamerového systému	bezpečnosť v meste	2006	MV SR, prevencia krim.	350 000,- Sk
Vybavenie KD Hody	starostlivosť o dôch.	2006	VÚC Trnava	20 000,- Sk
Činnosť KD na území mesta	starostlivosť o dôch.	2006	VÚC Trnava	20 000,- Sk
Preteky na korčuliach	šport	2006	VÚC Trnava	15 000,- Sk
Beh Galantou	šport	2006	VÚC Trnava	7 000,- Sk
Havarijný stav – rekonštrukcia výťahov v DD Patria	starostlivosť o dôch.	2006	MF SR – dotácia	600 000,- Sk
Priemyselný park Galanta	podpora rozvoja MSP	2007	SOP PS, Opatrenie 1.2	219 000 000,- Sk

zdroj: Mestský úrad Galanta



2.2.2 Expertná SWOT analýza

silné stránky:	slabé stránky:
<ul style="list-style-type: none">► Poloha mesta (blízkosť veľkých miest a miest vhodných na turistiku),► cezhraničná a regionálna spolupráca,► pamätihodnosti a pôsobenie rodu Esterházyovcov, Zoltána Kodálya a Gejzu Dusíka,► park pri neogotickom kaštieli (chránený areál),► neogotický kaštieľ,► renesančný kaštieľ ako stála galéria,► vlastivedné múzeum so špeciálnym zameraním (mlynárstvo),► Galandia – termálne kúpalisko s celoročnou prevádzkou,► mesto je členom Združenia CR Galantsko, čím zvyšuje ponuku svojich služieb CR o možnosti regiónu,► umelá vodná nádrž Šárd,► bohatý kultúrny život,► zrekonštruovaný kultúrny dom,► dostatok komunikačných prostriedkov a médií,► priestory pre mládež,► Bankovní institút – Vysoká škola Praha, a.s.,► vybudovaná sociálna sieť,► priemyselný park Juh a Juhovýchod (pracovné príležitosti),► príchod nových investorov,► nízka nezamestnanosť v meste,► ekonomicky aktívne obyvateľstvo,► zdravotné stredisko (dostupnosť všeobecných aj odborných lekárov),► zabezpečený selektívny zber odpadu,► prírodné hodnoty mesta – parky, chránené územia, potoky Derňa, Dudvák, Šárd, atď.,► chránené územie: mestský park pri neogotickom kaštieli,► les pri Garažde,► vypracovaný Generel zelene,► výskyt geotermálnych prameňov a ich využitie,► dobrá napojenosť na vodovodnú sieť,► ekologicky šetrné technológie výroby tepla a teplej vody (plyn, geotermálne vykurovanie),► čisté verejné priestranstvá,► kamerový monitorovací systém v meste,► dobre vybudovaná technická infraštruktúra,► dobré pokrytie signálom mobilných sietí,► pripravenosť mesta z hľadiska projektových dokumentácií na realizáciu investičných zámerov-chýbajú cyklochodníky v meste	<ul style="list-style-type: none">► Nedostatok verejnej zelene,► v meste chýbajú cyklochodníky,► detské ihriská v zlom technickom stave, ktoré nespĺňajú normy EÚ,► Galandia nevyužíva dostatočne možnosti public relations, najmä vo vzťahu k internému publiku (domáci obyvatelia),► Galantským trhom chýba originálna dramaturgia a vyprofilovaná skladba programu tak, aby sa stali jedinečnými v regióne a odlišovali by sa od podobných podujatí v okolí,► chýba turistické informačné stredisko,► prechod nákladnej dopravy do priemyselných parkov cez mesto,► nepriaznivá vzdelanostná štruktúra,► frekventovaná doprava v strede mesta,► nedostatočné povedomie obyvateľov mesta v oblasti životného prostredia,► nedostatočné vysporiadanie sa s odpadmi – absencia kompostárne a separačnej haly.



príležitosti:	ohrozenia:
<ul style="list-style-type: none">▶ Mesto využíva možnosti cezhraničnej spolupráce (Maďarsko, Česko, Srbsko, Rakúsko, Taliansko),▶ podniky v priemyselných parkoch budú ponúkať lepšie zárobkové možnosti v porovnaní s regiónom,▶ študenti vysokej školy zvýšia dopyt po službách,▶ rozvoj cestovného ruchu posilní miestne hospodárstvo a zvýši životnú úroveň obyvateľov,▶ snaha o pomoc pri riešení bytovej problematiky stabilizuje mladých v meste,▶ usporiadanie osvetových a náučných akcií pre deti a mládež v rámci životného prostredia (o separovaní odpadov, atď.),▶ prostredníctvom kampaní zvyšovať ekologické povedomie obyvateľov,▶ tvorba nových pracovných príležitostí vo sfére tvorby a ochrany životného prostredia,▶ budovanie nových územných systémov ekologickej stability,▶ využitie ďalších obnoviteľných (alternatívnych) zdrojov energie (biomasa, slnečná energia),▶ znižovanie ekologických záťaží územia.	<ul style="list-style-type: none">▶ Fondy EÚ určené na rozvoj budú v budúcnosti nepostačujúce,▶ mladí ľudia strácajú záujem o komunitnú prácu a o zachovanie tradícií,▶ premávka v strede mesta sa stane neznesiteľnou,▶ sociálna sféra neudrží krok so zvýšenými nárokmi obyvateľstva a s rastúcim počtom prípadov,▶ nepodariť sa zvýšiť vzdelanostnú úroveň obyvateľstva,▶ nezaujem obyvateľov spolupracovať v separácii odpadov,▶ ohrozenie prírodného prostredia snahou zvýšiť zamestnanosť prostredníctvom budovania priemyselných parkov,▶ rastúce ceny energií, ktoré spôsobia nedostatok financií na rekonštrukciu rôznych rozvodov.



3. Rozvojová stratégia

Rozvojová stratégia nadväzuje na výsledky komplexných analýz uvedených v rámci sociálnych a ekonomických východísk a na SWOT analýzu, pričom sa snaží odstrániť alebo zmierniť identifikované disparity pomocou určených faktorov rozvoja. Hlavným cieľom rozvojovej stratégie mesta Galanta je určenie programovej štruktúry pre programovacie obdobie 2008-2016.

3.1 Charakteristika súčasnej situácie

3.1.1 Charakteristika súčasného stavu – hospodárstvo a služby

Zaostávanie miestneho hospodárstva bolo eliminované

Z analýz PHSR vyplýva, že mesto Galanta je jedným z regionálnych hospodárskych centier Západného Slovenska. Hospodárske zázemie mesta a okolitého regiónu je priemyselno-poľnohospodárske. Na hospodárstvo mesta najviac vplyvajú veľké zahraničné firmy priamo v meste a jeho okolí, veľký počet miestnych živnostníkov, SHR a poľnohospodárske podniky. Na území mesta Galanta pôsobí 171 právnických osôb, 680 živnostníkov a 32 samostatne hospodáriacich roľníkov. Sú tu pomerne silno zastúpené výrobné podniky priemyslu, stavebnej výroby a skladového hospodárstva. V odvetvovej štruktúre priemyslu dominuje elektronický priemysel, strojárstvo a potravinársky priemysel. Kapacity skladového hospodárstva sú zamerané hlavne na skladovanie komponentov elektrotechniky, potravín, stavebného materiálu. V stavebníctve na území mesta napriek dlhodobšej stagnácii hromadnej výstavby pôsobia viaceré firmy. Na ich ďalší rozvoj budú mať vplyv plánované stavby bytových domov, podnikateľských aktivít, sídla firiem v priemyselnej zóne. Rozvíja sa sektor malého a stredného podnikania predovšetkým v oblasti obchodu (36,6 %) a v oblasti nehnuteľností, prenájme a obchodnej činnosti (17,5 %). Napriek tendenčnému (prevažne terciárna sféra) rastu počtu malých a stredných podnikateľov je nutné zintenzívňovať jeho rozvoj. Je potrebné orientovať sa na zachovanie dobrých vzťahov s podnikateľskými subjektmi, podporovať rozvoj južného priemyselného parku (zabezpečiť zachovanie počtu investorov v rámci PPG) a skvalitňovať podnikateľské prostredie.

Kvalita služieb prispieva k rozvoju CR

K podstatnému zlepšeniu prispelo otvorenie predajní LIDL a TESCO, výstavba nových polyfunkčných objektov na Vajanského ulici a na Šafárikovej ulici. Je potrebné pokračovať v budovaní podnikateľských aktivít zameraných na dopĺňanie chýbajúcich služieb a rozširovanie jestvujúceho sortimentu s dôrazom na špecializáciu. Z pohľadu vysokých ambícií mesta v oblasti CR je nutné pôsobiť na zvyšovanie kvality služieb (jazyková vybavenosť, kultúra predaja a poskytovania služieb).

Významné podnety súvisiace s rozvojom cestovného ruchu zvyšujú kvalitu života miestneho obyvateľstva

Na začiatok si treba uvedomiť, že kvalitu CR výrazne ovplyvňujú aj aktivity, ktoré sú zaradené do iných okruhov: budovanie infraštruktúry (obchvat mesta, parkovanie), verejné priestranstvá a životné prostredie (park, zeleň a pod.), voľno-časové aktivity (detské ihriská, kluby), verejná bezpečnosť, kultúra a veci verejné. Rozvoj týchto oblastí je predmetom samostatných štúdií.

Výstavbou termálneho kúpaliska s celoročnou prevádzkou (TKsCP) sa docielilo efektívnejšie využívanie prírodného potenciálu, lepšie využitie už existujúcich možností CR mesta a okolia. TKsCP vytvára ďalšie významné podnety na rozvoj služieb, ktoré prispievajú k zvýšeniu kvality ponuky pre návštevníkov a zároveň aj k zvýšeniu kvality života domáceho obyvateľstva. Z ekonomického hľadiska podporuje plynulý rozvoj podnikateľského sektora pôsobiaceho v CR, prispieva k zníženiu nezamestnanosti na miestnej a regionálnej úrovni v oblasti služieb a CR, a tým zabezpečuje trvalo udržateľný rozvoj mesta. V súčasnosti má mesto nedostatok ubytovacích kapacít (1 150 lôžok). S tým súvisí aj doba pobytu návštevníkov mesta a miera využívania doplnkových služieb. Mesto sa stalo členom Združenia cestovného ruchu Galantsko a tak sa stalo súčasťou komplexného informačného servisu, ktorý združenie prevádzkuje. Servis umožňuje mestu ponúkať aj služby (vrátane ubytovania) zo spádových oblastí – miest a obcí sústredených okolo mesta. Podmienkou ďalšieho rozvoja aj tak ostáva dobudovanie služieb, ktoré rozšíria ponuku a atraktivitu TKsCP – hotelový komplex, wellness centrum, športoviská, detské atrakcie, oddychový park s amfiteátrom, zimný štadión, peší bulvár, parkovacie plochy, podmienky pre cykloturistiku a pešiu turistiku.

V rámci propagácie mesta a okolia je potrebná aktívna účasť na výstavách a workshopoch CR, užšia spolupráca s organizáciami CR, organizovanie poznávacích výletov (infociest) pre zástupcov médií ako aj zástupcov partnerských miest medzimestských stykov. Z dlhodobého hľadiska je potrebné budovať pozitívny pohľad obyvateľov mesta na Galantu ako centrum cestovného ruchu regiónu.

Možnosti mesta v oblasti rozvoja hospodárstva a služieb v súvislosti so zamestnanosťou

Miera nezamestnanosti v meste Galanta k 31.12.2006 bola na úrovni 3,37 %, čo je v celoštátnom merítku podpriemerná hodnota. V mieste bydliska nachádza prácu 72,3 % ekonomicky aktívneho obyvateľstva. Nezamestnaných je najviac s nízkym vzdelaním, čo znamená, že skvalitňovanie priemyslu v zmysle vyšších nárokov na vzdelanie by tento problém nevyriešilo. V súčasnosti mesto a jeho blízke okolie nie je schopné poskytnúť existujúcim priemyselným podnikom dostatok pracovnej sily. Zo štatistických údajov o zložení a vzdelaní nezamestnaných vyplýva, že nové pracovné miesta je potrebné vytvoriť pre ľudí so základným vzdelaním a pre ľudí so strednou odbornou školou s maturitou a pre vekové kategórie od 50 do 54 rokov a od 20 do 24 rokov. V meste je viac nezamestnaných žien ako mužov, zo štatistiky však nevyplýva, aká časť žien je nezamestnaná dobrovoľne.

Hospodársky rozvoj mesta i okolitého regiónu by preto mal byť v nasledujúcom období charakterizovaný hlavne skvalitňovaním existujúcich priemyselných kapacít a podmienok pracovníkov, revitalizáciou priemyselných parkov a zlepšením možností pre malých a stredných podnikateľov lepšou propagáciou poradenského centra a rozšírením jeho možností. Skvalitňovanie priemyselných kapacít a rozširovanie služieb v oblasti CR prináša väčšie nároky na kvalifikovanú pracovnú silu a tak je potrebné rozšíriť možnosti získania kvalifikácie, resp. rekvalifikácie.



3.1.2 Charakteristika súčasného stavu – spoločenský život

Mesto má prepracovanú sociálnu politiku

Prostredníctvom zariadení, ktoré mesto spravuje, alebo ktoré sú v správe neziskových organizácií, zachytáva takmer všetky ohrozené skupiny. Z aspektu veku: deti a mládež, bezdomovci, dôchodcovia. Z aspektu postihnutia: nevládni a zdravotne postihnutí občania, bezdomovci, drogový závislí jedinci. Z aspektu druhu starostlivosti (dĺžka, druh poskytovaných služieb): dlhodobá starostlivosť s plným servisom, krátkodobá starostlivosť, stravovanie, opatrovateľská služba, finančná výpomoc, klubová činnosť. Úlohou mesta je naďalej sa podieľať na udržiavaní zariadení a budov v dobrom technickom stave tak, aby tieto mohli plniť svoju funkciu a poskytovať cieľovým skupinám dôstojné prostredie. Vybavenie zariadení by malo odrážať zvyšujúcu sa životnú úroveň. V nadväznosti na analýzu zamestnanosti (nedostatok pracovných síl), demografický vývoj (starnutie obyvateľstva) a rozvoj hospodárstva v meste a okolí (dynamický) má mesto záujem stabilizovať mladé rodiny podporou bytovej výstavby.

Rozvoj CR prináša nové výzvy aj v oblasti kultúrneho života

Z analýzy kultúrneho života v meste vyplýva, že čo sa týka množstva a kvality kultúrnych podujatí, mesto žije čulým kultúrnym životom. Disponuje niekoľkými kultúro-spoločenskými zariadeniami, ktoré skladbou programu oslovujú rôzne cieľové skupiny obyvateľstva. Na území mesta sa nachádza niekoľko pozoruhodných historických pamiatok viažúcich sa k pôsobeniu rodiny Esterházyovcov. Pôsobenie rodu, ako aj ďalšie historické fakty, poskytujú mnohé možnosti využiteľné v oblasti tvorby kultúrnych podujatí. Tento potenciál si mesto uvedomilo a v minulom roku začalo organizovať historický sprievod v rámci podujatia Galantské trhy. Mestské múzeum prezentuje obdobie v stálej expozícii. Okrem toho, mesto využíva objekt renesančného kaštieľa na kultúrne podujatia a občianske slávnosti. Vytrvalo sa usiluje o zrenovovanie a využitie neogotického kaštieľa cestou hľadania investora. Kaštieľ ako jedna z dominant mesta môže rekonštrukciou nadobudnúť strategickú úlohu v propagácii mesta a doplnkových služieb kúpaliska.

Jednou zo základných podmienok návštevnosti je estetické prostredie a kvalitná produkcia. Veľkým prínosom bola rekonštrukcia kultúrneho domu. Kvalita produkcie a tvorba skladby programu v mnohom závisí od technického zázemia – ozvučovacej, svetelnej, prípadne špeciálnej techniky. Bude potrebné uvažovať nad rekonštrukciou zázemia domu kultúry (šatne, malé sály) a technického zariadenia tak, aby spĺňali súčasné požiadavky interpretov a aj návštevníkov. Mesto plánuje rekonštrukciu amfiteátra, menšiu rekonštrukciu v renesančnom kaštieľi.

Mesto využíva partnerské vzťahy so zahraničnými mestami a komunikuje s nimi aj formou výmenných projektov najmä v oblasti kultúry. Nové výzvy prináša prechodný pobyt zamestnancov firmy Samsung, ktorí pochádzajú z úplne odlišných kultúrnych prostredí – Kórea, Rumunsko, čiastočne Ukrajina a východné Slovensko. Galanta by tak mohla využiť multikultúrne prostredie na obohatenie aktivít kultúrneho života. Zároveň by tak mesto prispelo k socializácii skupín a eliminovalo by do určitej miery negatívne prejavy vyplývajúce práve z tejto rozdielnosti. Riešením je medzinárodný klub s prvkami jednotlivých kultúr, resp. dni rôznych kultúr alebo dni zahraničných umeleckých remesiel v rámci Galantských trhov, dni národných špecialít, športov, piesní, kníh a literatúry a podobne. Galantské trhy by sa v budúcnosti mohli vyprofilovať, odlišiť sa od podobných mestských podujatí v regióne a stať sa jedinečným festivalom v regióne uznávaným pre kvalitu dramaturgie a účinkujúcich. Pozitívny dopad spomenutých aktivít na verejnú mienku sa môže dosiahnuť vhodne zvolenou stratégiou PR.

Prezentácia mesta a media PR – stratégia vzťahov s verejnosťou zameraná na posilnenie pozitívneho postoja verejnosti k rozvoju aktivít mesta s dôrazom na vzťah k rozvoju cestovnému ruchu

Predstavitelia mesta (MsÚ a poslanci) využívajú na verejnú komunikáciu s občanmi printové a elektronické médiá – noviny, oznamové tabule, televíziu a internet. Kvantita a spôsob distribúcie umožňuje bezplatný prístup k informáciám každému občanovi, čo dáva mestu veľké možnosti v oblasti public relations. Mesto naďalej plánuje komunikovať s občanmi v uvedených médiách a malo by sa zamerať na skvalitňovanie komunikácie. Orientácia mesta na rozvoj CR si vyžaduje vytvorenie nových druhov propagačných materiálov. Informačný boom, ktorý spoločnosť prežíva, spôsobuje zanikanie mnohých dôležitých informácií. Z tohto dôvodu by bol perspektívny prieskum verejnej mienky na reprezentatívnej vzorke, ktorý by mohol byť rozšírený o otázky týkajúce sa cestovného ruchu. Profesionálna analýza prieskumu by umožnila správy smerovať k presne určeným cieľovým skupinám (týka sa obsahu, voľby média a druhu PR aktivity, grafického spracovania a pod.).

Mesto akceptuje trendy v oblasti voľno-časových aktivít

V meste sa nachádza niekoľko športových, spoločenských a kultúrnych zariadení, ktoré svojou ponukou oslovujú rôzne cieľové skupiny. Voľno-časové aktivity sú vo veľkej miere módnu záležitosťou. Mesto akceptuje tento trend a popri stálej podpore tradičných aktivít sa snaží zaraďovať do ponuky aktuálne druhy podujatí. Okrem toho si uvedomuje, že podobne ako v oblasti kultúry či cestovného ruchu, je kvalita prostredia jedným zo základných predpokladov návštevnosti. V prípade klubu mládeže je dôležité, aby zariadenie a celková atmosféra odrážali súčasné trendy v dizajne aj technickom vybavení. Preto by bolo vhodné realizovať interiér tak, aby oslovil mládež, ktorá je veľmi dobre informovaná z médií o podobných kluboch v zahraničí. Mesto plánuje vybudovať a rekonštruovať zariadenia poskytujúce možnosti na využitie voľného času.

Cieľom mesta je zvýšiť vzdelanostnú úroveň obyvateľov mesta

V meste sa nachádzajú všetky stupne škôl vrátane zariadení poskytujúcich celoživotné vzdelávanie. Vysoké školstvo reprezentuje konzultačné stredisko vysokej školy – Bankovní institut Vysoká škola Praha, a.s. Školské zariadenia sú štandardne vybavené a v niektorých sa venujú alternatívnemu vyučovaniu. Akoby v rozpore s týmto faktom je skutočnosť, že obyvatelia mesta majú prevažne učňovské vzdelanie (bez maturity) 22,96 % a druhú najpočetnejšiu skupinu tvoria obyvatelia so základným vzdelaním, celkom 18,96 %. Tretiu skupinu najvyššie-



ho ukončeného stupňa školského vzdelania tvoria obyvatelia so strednou odbornou školou s maturitou 16,50 %. Vysokoškolské vzdelanie má 7,86 % obyvateľov mesta a zaostáva tak za priemerom západného Slovenska 8,2 %. Analýza sa nezaobrá príčinami tohto javu. Mesto si stanovilo cieľ skvalitniť úroveň vzdelávania na školách, ktoré sú v jeho pôsobnosti. Uvedomuje si, že kvalita prostredia je vo výchovnom procese jedným z určujúcich faktorov a preto má v pláne zrekonštruovať niektoré školské zariadenia.

3.1.3 Charakteristika súčasného stavu – životné prostredie

Stav a kvalita životného prostredia

Kvalitu života v meste vo výraznej miere podmieňuje stav v oblasti životného prostredia. Analýza tohto stavu v meste Galanta poodkryla čiastkové problémy aj v tejto oblasti. Silnou stránkou mesta sú jeho prírodné hodnoty. Najväčšou súvislou zelenou plochou v meste je historický park pri neogotickom kaštieli, s výskytom množstva starých a hodnotných jedincov drevín. Tento park patrí medzi chránené územia v zmysle zákona č. 543/2003 Z. z. o ochrane prírody a krajiny. K prírodným hodnotám mesta patria aj vodné toky, zelené pásy a plochy pozdĺž miestnych komunikácií a pred domami. Mesto má vypracovaný generel zelene, ktorý bilancuje plochy verejnej (voľne prístupnej napr. parky) i vyhradenej (školská, nemocničná a iná zeleň s prístupom len pre isté skupiny obyvateľov) zelene. Zahŕňa v sebe evidenciu, tvorbu, údržbu a ochranu zelene.

Na druhej strane sa v meste vyskytujú problémy, ktoré predstavujú jeho slabú stránku a ohrozenie jeho rozvoja ako celku do budúcnosti. Ide hlavne o znečisťovanie životného prostredia mesta vlastnými obyvateľmi (divoké skládky, atď.), ale aj z hľadiska technických nedostatkov, ako je slabá separácia zberu odpadov, zastaralé technické vybavenie Technických služieb mesta Galanta, ktoré sa starajú aj o zeleň v meste. Kvalita životného prostredia je silne ovplyvnená aj tým, že mesto je súčasťou Dolnopovažskej zaťaženej oblasti (priemyselné znečistenie Serede, Galanty a Šale). Z hľadiska koeficientu kvality územia, mesto patrí do najnižšej kategórie. Zastúpenie lesov nielen na území mesta, ale aj v celom obvode je veľmi nízke. Mesto Galanta má evidované lesné porasty na ploche 43,8296 ha, teda len 1,3 % z katastra.

V intraviláne mesta je málo verejnej zelene, stromov a parkov, ktoré sú však dobre udržiavané. Jediným parkom je už spomínaný chránený park, ktorý je možný využiť v rámci voľno-časových aktivít.

V extraviláne mesta sa nachádza málo vetrolamov a remizok, ktoré by mohli mať úžitkový i ochranný význam a výrazne by posilnili ekologickú stabilitu krajiny.

Vodnatosť mesta je nízka a to aj napriek tomu, že cez katastrálne územie mesta pretekajú toky Derňa, Dudvák a Šárd.

Odstránením všetkých nedostatkov z hľadiska životného prostredia môže mesto Galanta posilniť svoje slabé stránky a účelne tak prispieť k svojmu rastu nielen v rámci užšieho regiónu, v ktorom sa nachádza.

Ochrana životného prostredia

Úroveň a kvalitu životného prostredia v obvode Galanta výrazne ovplyvňuje vysoká intenzita produkčnej aktivity na hranici únosnosti potenciálu územia.

Značný vplyv na plošnom znečistení majú aj neodkanalizované miestne sídelné časti a skládky priemyselných a komunálnych odpadov. Pre zlepšenie jestvujúcej situácie sa začalo s rekonštrukciou ČOV Galanta, kde sa v rokoch 2000–2001 vykonala rekonštrukcia mechanického stupňa. V súčasnej dobe je v štádiu projektovej prípravy ďalšia etapizácia rekonštrukcie a rozšírenia biologického stupňa, kalového hospodárstva a výpustného potrubia pre odvedenie vyčistených odpadových vôd, ktorú spracováva Západoslovenská vodárenská spoločnosť a.s. Nitra.

Nový projekt je vypracovaný pre aglomeráciu Galanta, vrátane mestských častí Kolónia, Hody, Javorinka, Nebojsa a príľahlých obcí. Súčasťou tohto projektu je výstavba kanalizačnej siete, vodovodnej siete a rekonštrukcia poškodených jestvujúcich potrubí.

Mesto bolo v rámci environmentálnej regionalizácie Slovenska zaradené do najhoršej kategórie so zvýšeným znečistením ovzdušia. Oblasť mesta a okolia v súčasnosti nepatrí medzi oblasti vyžadujúce osobitnú ochranu ovzdušia ani v oblasti riadenia kvality ovzdušia v zmysle § 9 zákona o ovzduší. Ide najmä o emisie tuhých znečisťujúcich látok a prašnosť. V meste Galanta a v jej okolí sa veľké zdroje znečistenia nenachádzajú. Evidovaných je 24 stredných zdrojov znečistenia, jedná sa o podniky, školy a iné subjekty podnikateľského sektora. K malým zdrojom znečistenia ovzdušia patria domáce kúreniská na tuhé palivo (emisie SO₂, NO_x), ktoré nie sú napojené na centrálny vykurovací systém (Bysprav, Galantatery), menšie kotolne objektov vybavenosti, sekundárna prašnosť z technológií a dopravy. Ďalším významným zdrojom emisií je tranzitná doprava, ktorá prechádza cez stred mesta do priemyselných parkov Juh a Juhovýchod a po cestách I/75 (ul. Bratislavská - ul. Hlavná – smer Šaľa) a II/507 (ul. Esterházyovcov – smer Sereď).

Mesto prostredníctvom Technických služieb mesta Galanta vedie evidenciu odpadov v súlade s § 9 vyhlášky č. 283/2001. Zneškodňovanie komunálnych odpadov je realizované od mája roku 2005 na komerčnej skládke odpadov v obci Pusté Sady, prevádzkovateľom skládky je KOMPLEX – odpadová spoločnosť s.r.o. Zhodnocovanie biologicky rozložiteľného odpadu je realizované na dočasnom úložisku biologicky rozložiteľného odpadu zriadeného v k. ú. Nebojsa. V meste je zabezpečený separovaný zber odpadu. Množstvo vzniknutého odpadu sa ročne zvyšuje, ako aj náklady na zber odpadu. Znížiť náklady v budúcnosti mesto plánuje pomocou rozširovania a skvalitňovania služieb pre občanov dobudovaním kompostoviska, vybudovaním separačnej haly a usporadúvaním osvetových a náučných akcií pre deti a mládež v rámci životného prostredia (o separovaní odpadov, atď.).

Legislatíva na ochranu životného prostredia

Odpadové hospodárstvo mesta Galanta ošetruje Program odpadového hospodárstva mesta Galanta vypracovaný v zmysle zákona NR SR č. 223/2001 Z. z. o odpadoch v znení neskorších predpisov (ďalej len zákon č. 223/2001), vyhláška Ministerstva životného prostredia SR č. 283/2001 Z. z. o vykonaní niektorých ustanovení zákona o odpadoch v znení neskorších predpisov (ďalej len vyhláška č. 283/2001) a v súlade s Programom odpadového hospodárstva obvodu Galanta.



Podrobnosti o nakladaní s komunálnym odpadom, a to najmä podrobnosti o spôsobe zberu a prepravy komunálneho odpadu, o spôsobe separovaného zberu jednotlivých zložiek komunálneho odpadu, o spôsobe nakladania s drobným stavebným odpadom, ako aj miesta určené na ukladanie týchto odpadov a zneškodňovanie odpadov na území mesta určuje Všeobecne záväzné nariadenie mesta Galanta č. 97/2005 o odpadoch v znení neskorších zmien a doplnkov.

Zber, prepravu a zneškodňovanie komunálneho odpadu a drobného stavebného odpadu na území mesta v zmysle zákona č. 223/2001 Z. z. vykonáva organizácia, s ktorou má mesto uzatvorenú zmluvu na vykonávanie tejto činnosti, a to Technické služby mesta Galanta.

Realizované opatrenia

V posledných rokoch bolo na území mesta zrealizovaných viacero aktivít, ktoré sa týkali ochrany životného prostredia, pričom boli využité fondy z EÚ a možnostiach cezhraničnej spolupráce. Medzi realizované aktivity patria:

- ▶ zavedenie a rozvoj separovaného zberu odpadov,
- ▶ zriadenie zberného dvora,
- ▶ rekonštrukcia mechanického stupňa ČOV,
- ▶ rekultivácia skládky odpadov – lokalita Tárnok,
- ▶ schválenie VZN na nakladanie s komunálnym odpadom a drobným stavebným odpadom.

3.1.4 Charakteristika súčasného stavu – verejná infraštruktúra

Verejné priestranstvá a rozvoj CR

Revitalizácia verejných priestranstiev je súčasťou procesu skvalitňovania životných podmienok obyvateľov. Z pohľadu plánov mesta stať sa miestom s rozvinutým turistickým ruchom, je revitalizácia podmienkou k naplneniu ambícií. Zahŕňa rozvíjanie intravilánu mesta (rekonštrukcia chodníkov, autobusových zastávok, verejných WC, revitalizácia zelene), presmerovanie vzdušného vedenia verejného osvetlenia na káblové. V súvislosti s rozvojom cestovného ruchu a špecializácie ponuky v tejto oblasti je žiadúce vybudovanie cyklotrás na území mesta. Cyklotrasy sú jedným z najvýznamnejších segmentov ponuky CR, o ktoré majú potenciálni návštevníci mesta a jeho okolia záujem. Komfort návštevníkov kúpaliska a tým aj jeho atraktivitu zvýši rozšírenie parkovacích plôch.

Verejná infraštruktúra

Z analýz vyplýva, že mesto má rozvinutú technickú infraštruktúru. Najdôležitejšie úlohy v tejto oblasti sa viažu k dopravnej situácii mesta. Vybudovanie obchvatu mesta a zníženie zaťaženia mesta dopravou sa stáva úlohou so strategickým významom, ktorá ovplyvní ďalšie oblasti jeho rozvoja. Rekonštrukcia ciest II. a III. triedy, miestnych komunikácií a výstavba parkovacieho domu prispeje k skvalitneniu podmienok života v meste. Na spomínané úlohy nadväzuje aj rekonštrukcia predstaničného priestoru, ktorý je potrebné chápať aj ako bod prvého dojmu pre mnohých návštevníkov mesta. Rozvíjanie technickej vybavenosti technických služieb je nutným krokom k udržiavaniu a skvalitňovaniu súčasného vzhľadu mesta. Ďalšou oblasťou vyžadujúcou pozornosť je rekonštrukcia rozvodov tepla. Podpora HBV a IBV je úzko spojená s podporou rozvoja hospodárstva.

Verejný poriadok

Mestská polícia (MsP) v Galante zabezpečuje mestu službu v oblasti verejného poriadku v zmysle zákona č. 564/1991 Zb. o obecnej polícii, ako i ďalšie úlohy vyplývajúce z potrieb mesta a možností mestskej polície. Na ochranu zdravia a majetku občanov, ako aj iných návštevníkov mesta, sa využíva kamerový monitorovací systém. V súčasnosti je napojených 5 kamier, ktoré sú situované na hlavné ťahy: Bratislavská – Hlavná ul., Hlavná – Šaľská ul. Monitory sú umiestnené aj na sídlisku SNP, na budove MsP a zachytená je aj časť Revolučnej štvrte.

V príprave je trasa na sídlisko Sever. Cieľom monitorovania týchto lokalít je predovšetkým snaha o zníženie majetkovej trestnej činnosti a narušovania verejného poriadku. Kamerovým systémom bolo v roku 2006 zachytených a objasnených 10 priestupkov, 4 dopravné nehody a pokus o vlamanie do osobného motorového vozidla. Mesto má záujem posilniť kamerový systém.



3.2 SWOT analýza

Úlohou SWOT analýzy je prezentácia výsledkov sociálno-ekonomickej analýzy mesta, ako aj analýzy výsledkov realizovaných opatrení vo forme objektívnej, výstižnej, hutnej a čo najkomplexnejšej charakteristiky vyváženého vývoja mesta.

3.2.1 SWOT analýza hospodárstva mesta

Silné stránky:	Slabé stránky:
<ul style="list-style-type: none"> ▶ poloha mesta (blízkosť veľkých miest), ▶ vysoký podiel ekonomicky aktívneho obyvateľstva z trvalo bývajúceho obyvateľstva, ▶ neogotický kaštieľ a park pri kaštieli, ▶ pamätihodnosti a pôsobenie rodu Esterházyovcov, Zoltána Kodálya a Gejzu Dusíka (vplyva na CR), ▶ Galandia – termálne kúpalisko s celoročnou prevádzkou, ▶ mesto je členom Združenia CR Galantsko, čím zvyšuje ponuku svojich služieb CR o možnosti regiónu, ▶ priemyselný park Juh a Juhovýchod , ▶ veľa pracovných príležitostí v meste, ▶ nízka nezamestnanosť v meste, ▶ dobre vybudovaná technická infraštruktúra, ▶ Samsung a logistické parky, ▶ Agroturistický areál – Strieborné jazero. 	<ul style="list-style-type: none"> ▶ chýbajú cyklotrasy v meste (vplyva na CR), ▶ zanedbané časti v meste, ▶ v rámci vzdelanostnej štruktúry je vysoký počet nezamestnaných so základným a učňovským vzdelaním, ▶ frekventovaná doprava cez mesto, ▶ prechod nákladnej dopravy do priemyselných parkov cez mesto, ▶ chýba turisticko-informačná kancelária, ▶ nedostatok ubytovacích kapacít pre CR, ▶ Galandia nevyužíva dostatočne možnosti public relations, najmä vo vzťah k internému publiku (domáci obyvatelia), ▶ nedostatok parkovacích miest.
Príležitosti:	Ohrozenia:
<ul style="list-style-type: none"> ▶ mesto využije možnosti cezhraničnej spolupráce (Maďarsko, Česko, Rakúsko, Srbsko, Taliansko), ▶ podniky v priemyselných parkoch budú ponúkať lepšie zárobkové možnosti, ▶ rozvoj cestovného ruchu posilní miestne hospodárstvo, ▶ využívanie podporných programov EÚ, ▶ zlepšenie podnikateľského prostredia rozvíja miestne hospodárstvo, ▶ vytváranie podmienok pre celoživotné vzdelávanie a rekvalifikačné kurzy, ▶ výstavba obchvatu mesta. 	<ul style="list-style-type: none"> ▶ fondy EÚ určené na rozvoj budú v budúcnosti nepostačujúce a nedosiahnuteľné, ▶ v najbližších rokoch sa bude postupne zhoršovať vekové zloženie obyvateľstva, ▶ premávka v strede mesta sa stane neznesiteľnou, ▶ zahraničné firmy odídu kvôli nedostatku pracovnej sily, ▶ veľké konkurenčné prostredie neprináša zisk pre rozvoj cestovného ruchu.



3.2.2 SWOT analýza spoločenského života

Silné stránky:	Slabé stránky:
<ul style="list-style-type: none"> ▶ poloha mesta (blízkosť veľkých miest) – vplyva na: KS (dostupnosť kvalitných kultúrnych produkcií a vplyv trendov, zvýšené nároky), VZ (dostupnosť informácií a škôl, zvýšené nároky), VČA (ovplyvnenie najnovšími trendmi, zvýšené nároky), S (prístup k drogám), PR (obyvatelia blízkych miest sú významnou cieľovou skupinou napr. pre CR, t. z., že do stratégie PR by mali byť zahrnutí, zvýšené nároky na kvalitu výstupov), ▶ cezhraničná a regionálna spolupráca – KS, VZ, CR, ▶ pamätihodnosti a pôsobenie rodu Esterházyovcov, Zoltána Kodálya a Gejzu Dusíka – KS, VZ, CR, ▶ park pri neogotickom kaštieli (chránený areál) – KS, CR, ▶ neogotický kaštieľ – KS, CR, ▶ vlastivedné múzeum – KS, VZ, CR, ▶ renesančný kaštieľ ako stála galéria (CR, KS), ▶ plaváreň gymnázia – VČA, ▶ Galandia – termálne kúpalisko s celoročnou prevádzkou a bežecké dráhy – VČA, CR, ▶ nízka nezamestnanosť v meste – KS, ČA, S, ▶ ekonomicky aktívne obyvateľstvo – KS, VČA, S, ▶ Bankovní institut – Vysoká škola Praha, a.s. – VZ, ▶ prepracovaná sociálna politika – S, ▶ prepracovaný systém dostupnosti informácií v komunikácii mesto – občan – PR, ▶ zrekonštruovaná fasáda DK, ▶ fontána v centre mesta – KS, ▶ skladba kultúrno – spoločenských podujatí oslovuje rôzne cieľové skupiny a mnohé podujatia majú nadregionálny význam – KS, ▶ existencia Galantských trhov a Galantského kultúrneho leta – KS, ▶ v meste pracuje detský rómsky súbor, ▶ aktívna ZUŠ. 	<ul style="list-style-type: none"> ▶ chýbajú cyklochodníky v meste – VČA (rieši infraštruktúra), ▶ nedostatok verejnej zelene – VČA (rieši infraštruktúra), ▶ detské ihriská v nevyhovujúcom technickom stave, nespĺňajú normy EÚ – VČA, ▶ kultúrny dom má nevyhovujúce technické zázemie – KS, ▶ nepriaznivá vzdelanostná štruktúra obyvateľstva – VZ, KS, VČA, S, ▶ frekventovaná doprava v strede mesta – KS (nemôžu byť napr. koncerty pri fontáne), ▶ Galantské trhy nemajú vyprofilovanú skladbu programu tak, aby sa stali jedinečnými v regióne – CR, PR.
Príležitosť:	Ohrozenia:
<ul style="list-style-type: none"> ▶ mesto využíva možnosti cezhraničnej spolupráce (Maďarsko, Česko, Srbsko, Rakúsko, Taliansko) – KS, CR, ▶ študenti vysokej školy zvýšia dopyt po službách – KS, VČA, ▶ rozvoj cestovného ruchu posilní miestne hospodárstvo – KS, VČA, VZ, ▶ stratégia PR skvalitní komunikáciu mesto – občan a pomôže pri získavaní pozitívneho postoja obyvateľov k rozvojovým ambíciám mesta, ▶ vybudovať podmienky na voľno-časové aktivity spĺňajúce súčasné požiadavky a trendy, ▶ Galantské trhy sa stanú vyhľadávaným festivalom s vyprofilovanou a v regióne jedinečnou skladbou programu, ▶ kultúrne a spoločenské zariadenia budú čerpať z podnetov, ktoré prinášajú dočasní obyvatelia pochádzajúci z iných kultúr – KS, S, VČA, ▶ zavedenie moderných vyuč. metód skvalitní vzdelávanie – VZ, ▶ skvalitňovanie a zvyšovanie úrovne sociálnej starostlivosti, ▶ Samsung a noví obyvatelia v meste vďaka firme môžu obohatiť kultúrny život mesta. 	<ul style="list-style-type: none"> ▶ kultúrno-spoločenské a voľno-časové zariadenia nezachytia trendy a nároky obyvateľstva, ▶ sociálna sféra neudrží krok so zvýšenými nárokmi obyvateľstva a s rastúcim počtom prípadov, ▶ nepodari sa zvýšiť vzdelanostnú úroveň obyvateľstva, ▶ fondy EÚ určené na rozvoj budú v budúcnosti nepostačujúce, a nedosiahnuteľné.

legenda: KS – kultúrno-spoločenský život, VČA – voľno-časové aktivity, PR – public relations, VZ – vzdelávanie, CR – cestovný ruch, S – sociálna sféra



3.2.3 SWOT analýza životného prostredia

Silné stránky:	Slabé stránky:
<ul style="list-style-type: none">▶ prírodné hodnoty mesta – parky, chránené územia, potoky Derňa, Dudvák, Šárd, atď.,▶ chránené územie: mestský park pri neogotickom kaštieli▶ les pri Garažde,▶ vypracovaný Generel zelene,▶ výskyt geotermálnych prameňov a ich využitie,▶ dobrá napojenosť na vodovodnú sieť,▶ ekologicky šetrné technológie výroby tepla a teplej vody (plyn, geotermálne vykurovanie),▶ zabezpečený selektívny zber odpadov,▶ rekultivácia čiernych skládok odpadov,▶ vypracovaný Program odpadového hospodárstva.	<ul style="list-style-type: none">▶ ynečistenie ovzdušia z tranzitnej dopravy a podnikateľskými subjektmi z priemyselných parkov,▶ nízky podiel lesov v rámci lesnej plochy, nedostatok verejnej zelene, zelených pásov a vodných plôch,▶ nedostatočné povedomie obyvateľov mesta v oblasti životného prostredia,▶ nedostatočné vysporiadanie sa s odpadmi – absencia kompostárne a separačnej haly.
Príležitosti:	Ohrozenia:
<ul style="list-style-type: none">▶ využitie fondov Európskej únie,▶ podporné programy pre rozvoj cezhraničnej spolupráce,▶ usporiadanie osvetových a náučných akcií pre deti a mládež v rámci životného prostredia (o separovaní odpadov, atď.),▶ prostredníctvom kampaní zvyšovať ekologické povedomie obyvateľov,▶ tvorba nových pracovných príležitostí vo sfére tvorby a ochrany životného prostredia,▶ budovanie nových územných systémov ekologickej stability▶ využitie ďalších obnoviteľných (alternatívnych) zdrojov energie (biomasa, slnečná energia),▶ znižovanie ekologických záťaží územia,▶ zníženie vplyvov tranzitnej dopravy a emisií vybudovaním obchvatu mesta,▶ v oblasti odpadového hospodárstva dobudovanie a rozšírenie systému separácie odpadov (vybudovanie separačnej haly)▶ využitie odpadu ako druhotnej suroviny,▶ zníženie stupňa znečistenia podzemných a povrchových vodných zdrojov vybudovaním novej ČOV a dobudovaním kanalizačnej siete.	<ul style="list-style-type: none">▶ obmedzené možnosti na získanie podporných prostriedkov z fondov Európskej únie,▶ finančná náročnosť pri spolufinancovaní projektov z fondov Európskej únie,▶ rozpočet štátu a ekonomická situácia mesta – nedostatok finančných prostriedkov,▶ ohrozenie prírodného prostredia snahou zvýšiť zamestnanosť prostredníctvom budovania priemyselných parkov,▶ znehodnocovanie prírodného potenciálu územia,▶ negatívne účinky dopravy na životné prostredie,▶ nedisciplinovanosť pri nakladaní s odpadmi,▶ nezáujem obyvateľov spolupracovať v separácii odpadov.



3.2.4 SWOT analýza verejnej infraštruktúry

Silné stránky: <ul style="list-style-type: none">▶ dobrá poloha mesta v blízkosti hlavných dopravných trás,▶ dobré cestné i železničné spojenie, blízkosť diaľnice D1,▶ využitie alternatívnych zdrojov výroby tepla - geotermálne vykurovanie,▶ skúsený manažment samosprávy a dobré podmienky pre rozvoj, podporené plným zabezpečením energií ako kompletná elektrifikovanosť, plynofikácia, vodovod, zabezpečením zberu a odvozu odpadov,▶ dobré pokrytie signálom mobilných sietí,▶ v meste sa postupne buduje kamerový systém,▶ pripravenosť mesta z hľadiska projektových dokumentácií na realizáciu investičných zámerov.	Slabé stránky: <ul style="list-style-type: none">▶ devyhovujúci technický stav ciest a chodníkov,▶ chýba obchvat mesta,▶ nedostatok parkovacích miest,▶ chýbajú cyklistické a náučné chodníky,▶ zlý technický stav rozvodov tepla,▶ vzdušné vedenie verejného osvetlenia,▶ nevybudovaná pešia zóna.
Príležitosti: <ul style="list-style-type: none">▶ efektívne využívanie prostriedkov z fondov EÚ,▶ podporné programy pre rozvoj cezhraničnej spolupráce,▶ výstavba obchvatu mesta,▶ budovanie trás cyklistickej a pešej dopravy na jestvujúcich alebo súbežne s jestvujúcimi cestami,▶ rekonštrukciou verejných budov a zariadení sa zlepšia poskytované verejné služby,▶ na zlepšenie poskytnutých verejných služieb sa využije cezhraničná spolupráca a spolupráca s družobnými mestami.	Ohrozenia: <ul style="list-style-type: none">▶ nedostatok financií na investovanie do verejnej infraštruktúry,▶ fondy EÚ na rozvoj verejnej infraštruktúry budú v budúcnosti obmedzené.

3.3 Brainstorming

Verejné stretnutia s cieľom zistiť názory obyvateľov a miestnych organizácií na rozvoj miestneho hospodárstva, spoločenského života, verejnej infraštruktúry a zlepšenie stavu životného prostredia sa konali v zasadačke Mestského úradu v Galante. Celkom bolo realizovaných 5 verejných stretnutí s obyvateľmi mesta, podnikateľskými subjektmi, členmi neziskových organizácií, poslancami mestského zastupiteľstva a zamestnancami mestského úradu. Na verejných stretnutiach sa zúčastnilo viac ako 60 ľudí. Návrhy účastníkov boli zaznamenané (viď časť 3.3.1 – 3.3.4) a následne využité pri tvorbe stratégie.

3.3.1 Brainstorming o možnostiach rozvoja hospodárstva

Verejné stretnutia s cieľom zistiť názory obyvateľov na rozvoj miestneho hospodárstva sa konali v zasadačke Mestského úradu v Galante. Stretnutia boli tematicky rozdelené, na prvom stretnutí (20.9.2007) sa hovorilo o hospodárstve a podnikaní, na druhom (11.10.2007) o rozvojových možnostiach cestovného ruchu (viď tabuľka 3.3.1).

Záver z 1. stretnutia

Rozvoj pracovných miest

- ▶ možnosti na zvyšovanie kvalifikácie

Rozvoj podnikania

- ▶ poradenské centrum pre podnikateľov
- ▶ vytvoriť databázu podnikateľských subjektov



Závery z 2. stretnutia

tabuľka 3.3.1: Názory na súčasný stav cestovného ruchu v meste

+	–
<ul style="list-style-type: none"> ▶ Galandia, ▶ múzeum veteránov – jazda Nostalgia, ▶ Agroturistický areál – Strieborné jazero, ▶ Kaskády, ▶ neogotický kaštieľ, ▶ VD Kráľová, ▶ tradičné podujatia, ▶ dobrá geografická poloha, dostupnosť, ▶ vlastivedné múzeum. 	<ul style="list-style-type: none"> ▶ nedostatok ubytovacích kapacít, ▶ nie sú cyklotrasy, ▶ nie je TIK a organizácia pre cest. ruch, ▶ nikde nie je živá hudba.

zdroj: verejné stretnutie

Rozvojové potenciály cestovného ruchu

- ▶ zabezpečiť konzultačné zázemie pre ubytovanie na súkromí,
- ▶ kurz pre miestnych sprievodcov,
- ▶ zostavenie tematických ciest,
- ▶ cyklotrasy.
- ▶ Program Javorinka (mestská časť): miesto oddychu a rekreácie – vytvoriť podmienky, využiť ponuku miestnych organizácií,
- ▶ zriadiť archeologickú výstavu,
- ▶ využiť potok Šárd – cyklotrasa alebo turistická trasa,
- ▶ vytvoriť pešiu zónu v centre mesta.

Ciele:

- ▶ podpora miestneho podnikania, zamestnanosti a skvalitňovanie priemyselných kapacít,
- ▶ podpora konzultačného centra pre podnikateľov,
- ▶ rozšírenie služieb poradenského centra pre poskytovateľov služieb zameraných na kultúru predaja, kvalitu propagácie a PR špecializovaného na oblasť obchodu a služieb (pod PR sa tu nemyslí styk s médiami, ale budovanie pozitívneho obrazu na verejnosti a vzťahov k zákazníkom s dôrazom na návštevníkov mesta),
- ▶ aktualizovať databázu podnikateľských subjektov na internete,
- ▶ rozvíjať ďalšiu spoluprácu mesta so Samsungom,
- ▶ vybudovať stabilizačné byty,
- ▶ vybudovať polyfunkčné objekty,
- ▶ využiť akciu Galantské trhy na prezentáciu a PR miestnych podnikateľov.

Rozvoj cestovného ruchu:

- ▶ vybudovať cyklotrasy na území mesta,
- ▶ rozšíriť TK Galandia,
- ▶ rozšíriť Ranč pri striebornom jazere (u Šablatúru),
- ▶ rozšíriť parkovacie miesta pri TK Galandia,
- ▶ prevádzkovať TIK,
- ▶ podieľať sa na aktivitách Združenia cestovného ruchu (propagačné a PR aktivity),
- ▶ podporovať budovanie golfových ihrísk.



3.3.2 Brainstorming o možnostiach rozvoja spoločenského života

Verejné stretnutia s cieľom zistiť názory obyvateľov na rozvoj spoločenského života sa konali v zasadačke Mestského úradu v Galante v dňoch 18.9.2007 a 9.10.2007. Závery z verejných stretnutí sú zachytené v tabuľkách 3.3.2, 3.3.3, 3.3.4, 3.3.5, 3.3.6.

Závery

Rozvoj spoločenského života

Kultúra

tabuľka 3.3.2: Kultúra

+	-
<ul style="list-style-type: none">▶ MsÚ podporuje materské centrum,▶ MsKS bolo zrekonštruované v roku 2005,▶ MsKS, 3 kultúrne inštitúcie (Vlastivedné múzeum, Galantské osvetové stredisko a Galantská knižnica), Matica slovenská a CSEMADOK spolupracujú, zladujú si termíny akcií, majú koordinovaný postup pri podávaní žiadostí na MK SR, pravidelne sa schádzajú a sú spolutvorcami kultúrnych podujatí,▶ vďaka dobrej spolupráci kultúrnych inštitúcií kultúrne podujatia nie sú organizované naraz,▶ spolupráca mesta s VÚC je v tejto oblasti je dobrá,▶ existuje spolupráca medzi MsKS a MVO mesta,▶ na území mesta sa ročne realizuje veľa kultúrnych podujatí miestneho, regionálneho, nadregionálneho, národného a medzinárodného charakteru,▶ z kultúrnych podujatí sú významné podujatia v rámci Galantského kultúrneho leta, Galantských hudobných dní a Kodályových dní,▶ je dobrá spolupráca kultúrnych organizácií s médiami,▶ v meste existuje koncepcia rozvoja kultúry,▶ krúžky v rámci MsKS sú úspešné,▶ mestská galéria vo Vlastivednom múzeu má medzinárodný charakter,▶ na území mesta existuje veľa kultúrnych pamiatok,▶ v meste pracuje detský rómsky súbor,▶ aj cirkvi realizujú kultúrne aktivity.	<ul style="list-style-type: none">▶ knižničný fond je zastaralý,▶ klub mládeže jeho cieľová skupina iba málo akceptuje.

zdroj: verejné stretnutie

Možnosti:

- ▶ vysokoškolské fakulty v meste,
- ▶ Samsung a noví obyvatelia v meste vďaka firme môžu obohatiť kultúrny život mesta.

Cieľ:

- ▶ realizovať dramatický krúžok pre deti od 3 do 6 rokov,
- ▶ v rámci koordinácie práce pravidelne komunikovať aj s menšími MVO v oblasti kultúry,
- ▶ pokračovať v komunikácii s vedením Samsungu o možných spoločných kultúrnych akciách.



Voľno-časové aktivity

tabuľka 3.3.3: Voľno-časové aktivity

+	–
<ul style="list-style-type: none">▶ bežecká dráha pri základnej škole,▶ vzdelávacie preukazy na základných školách,▶ CVČ usporiada rôzne voľno-časové aktivity pre deti a mládež v popoludní,▶ letné tábory organizované s CVČ sú veľmi dobré a prospešné▶ promenádne koncerty organizované v meste,▶ športový areál s bežeckou dráhou.	<ul style="list-style-type: none">▶ nedostatok trendových aktivít pre mládež,

zdroj: verejné stretnutie

Cieľ

- ▶ vybudovať squashové ihrisko,
- ▶ vybudovať dráhu na kolieskové korčule,
- ▶ pokračovať v realizácii promenádnych koncertov,
- ▶ vybudovať dráhu na cyklocross,
- ▶ intenzívnejšie využiť viacúčelové ihrisko pri základnej škole.

Školstvo a vzdelávanie

tabuľka 3.3.4: Školstvo a vzdelávanie

+	–
<ul style="list-style-type: none">▶ MsKS realizuje počítačový kurz pre obyvateľov mesta,▶ Inštitút vzdelávania organizuje rôzne školenia a jazykové kurzy,▶ existuje CVČ s programami pre deti.	<ul style="list-style-type: none">▶ nekvalitné technické vybavenie na základných školách,▶ nedostatok kvalifikovaných učiteľov na jazyky,▶ zvýšená úroveň výchovy a vzdelávania,▶ verejné budovy nie sú rekonštruované a modernizované.

zdroj: verejné stretnutie

Cieľ

- ▶ zrekonštruovať miestne školy,
- ▶ zabezpečiť moderné vzdelávanie na základných školách.



Sociálna sféra

tabuľka 3.3.5: Sociálna sféra

+	–
<ul style="list-style-type: none">▶ dobre vybudovaná sociálna starostlivosť aj pre obyvateľov regiónu,▶ DD Patria poskytuje kvalitné služby,▶ opatrovateľská služba zníži stav nezamestnanosti,▶ v DD Patria je zabezpečené poradenstvo a navyše starostlivosť,▶ budova DD Patria je zrekonštruovaná a modernizovaná,▶ je zavedená signalizácia do každej obytnej miestnosti v DD Patria,▶ v DD Patria v rámci kultúrnych podujatí sa využije interiérové ozvučenie,▶ pre obyvateľov mesta je zabezpečený útulok v DD Patria (24 Sk/deň),▶ pre dôchodcov mesta je zabezpečené stravovanie v DD Patria,▶ DD Patria má k dispozícii 9 miestne auto – možnosť návštevy kultúrno-spoločenských podujatí mimo DD,▶ v DD Patria je lacná sociálna a zdravotná starostlivosť v porovnaní s regiónom,▶ Domov sociálnych služieb pre deti a dospelých vyvíja širokú činnosť.	<ul style="list-style-type: none">▶ opatrovateľ má nízky plat,▶ nie je dobrá spolupráca s okolitými obcami a mestami pri dofinancovaní obyvateľov DD Patria,▶ v DD Patria je málo jednoposteľových izieb,▶ je potrebné vybudovanie nájomných bytov.

zdroj: verejné stretnutie

Cieľ:

- ▶ zabezpečiť odborné poradenstvo pre sociálne odkázaných obyvateľov a dôchodcov,
- ▶ zriadiť tiesňové centrum služieb – dispečer,
- ▶ rozšíriť služby v DD Patria,
- ▶ zlepšiť spoluprácu medzi DD Patria a okolitými obcami a mestami,
- ▶ rozšíriť opatrovateľskú službu v domácnostiach,
- ▶ zvýšiť úroveň opatrovateľskej služby pomocou školení, kurzov a odborných prednášok,
- ▶ motivovať opatrovateľov na ďalšie vzdelávanie,
- ▶ riešiť auto pre obyvateľov Domova sociálnych služieb pre deti a dospelých na zabezpečenie ďalších služieb,
- ▶ rekonštruovať DD Patria.

Verejná bezpečnosť

tabuľka 3.3.6: Verejná bezpečnosť

+	–
<ul style="list-style-type: none">▶ mestská polícia zabezpečí bezpečnú dopravu žiakov a študentov na prechodoch pri školách,▶ mestská polícia funguje dobre.	

zdroj: verejné stretnutie

Cieľ:

- ▶ modernizovať technickú výbavu mestskej polície,
- ▶ rozšíriť kamerový systém v meste.



3.3.3 Brainstorming o možnostiach zlepšenia stavu životného prostredia

Verejné stretnutie s cieľom zistiť názory obyvateľov na zlepšenie stavu životného prostredia sa konalo v zasadačke Mestského úradu Galanta dňa 25. septembra 2007. Návrhy účastníkov (viď tabuľka 3.3.7) boli zaznamenané v troch oblastiach.

tabuľka 3.3.7: Brainstorming o možnostiach zlepšenia stavu životného prostredia

oblasť	aktivity
1. oblasť: Stav verejných priestranstiev	
verejná zeleň a parky v meste	revitalizovať verejnú zeleň, vysadiť stromy
nádoby na odpady	realizovať osvetovú kampaň na selektívny zber odpadov a zvýšiť počet nádob na odpady
odvodnenie dažďovej vody – jarky	riešiť odvodnenie dažďovej vody v meste Galanta a v prímestských častiach
2. oblasť: Stav prírodných hodnôt mesta	
vetrolamy a zelené pásy	v rámci vypracovania Pozemkových úprav vymedziť nové pásy a vetrolamy na území mesta, vysadiť nové zelené pásy a vetrolamy
chránené územia (mestský park pri neogotickom kaštieli, les na Garažde)	
vodné plochy (Derňa, Dudváh, Šárd)	vybudovať cyklotrasu na brehu Šáru
3. oblasť: Ochrana životného prostredia	
stav ovzdušia	obmedziť dopravu v meste a vylúčiť tranzitnú dopravu
ochrana živočíchov	
dodržiavanie zákonov a nariadení na ochranu ŽP (VZN mesta, uznesenie, nitrátová direktíva)	zlepšiť kontrolu dodržiavania VZN na ochranu ŽP, riešiť problémy so psami pomocou informovania miestneho obyvateľstva, podporiť kampane pre deti a mládež na ochranu ŽP, zapojiť do osvetovej činnosti mestské noviny
osvetová činnosť na ochranu ŽP, informovanie obyvateľov mesta	
kanalizácia mesta	v rámci Aglomerácie Galanta dobudovať kanalizáciu v meste, vybudovať novú ČOV
ČOV	
selektívny zber odpadov	zlepšiť osvetovú činnosť a informovanie obyvateľov na selektívny zber odpadov, využiť deti a mládež pri kampaniach na selektívny zber odpadov
čierne skládky odpadov v meste	sankcie za vývoz odpadov a tvorbu čiernych skládok
využitie obnoviteľných zdrojov energie	podporiť vybudovanie kolektorov, využitie termálnych prameňov

zdroj: verejné stretnutie

3.3.4 Brainstorming o možnostiach rozvoja verejnej infraštruktúry

V zasadačke Mestského úradu Galanta sa v mesiacoch september a október 2007 konali verejné stretnutia s cieľom zistiť názory obyvateľov na rozvoj verejnej infraštruktúry. Účastníci verejných stretnutí mohli predložiť svoje návrhy (viď tabuľka 3.3.8) v rámci zlepšenia stavu verejných priestranstiev, rozvoja dopravnej, kultúrnej a školskej infraštruktúry a zlepšenia verejnej bezpečnosti.

tabuľka 3.3.8: Brainstorming o možnostiach zlepšenia stavu verejnej infraštruktúry

oblasť	aktivity
1. oblasť: Stav verejných priestranstiev	
autobusová a železničná stanica	zrekonštruovať predstaničný priestor
2. oblasť: Stav dopravnej infraštruktúry	
miestne cesty a chodníky	zrekonštruovať miestne cesty a sprístupniť všetky chodníky pre vozičkárov
cyklotrasa	pripraviť štúdiu na vybudovanie cyklotrasy
parkovanie, parkoviská	zabezpečiť viac parkovacích miest pre nákladnú aj osobnú dopravu na území mesta

zdroj: verejné stretnutie



3.4 Vízia mesta v roku 2022

3.4.1 Vízia miestneho hospodárstva v roku 2022

V meste fungujú úspešné malé a stredné firmy, ktoré ponúkajú pracovné príležitosti aj pre obyvateľov okolitých obcí. Zvýšením pridanej hodnoty ponúkajú aj lepšie zárobkové možnosti. Pracovné kádre sa získavajú už na gymnáziu a stredných odborných školách. Funguje systém rekvalifikačných a kvalifikačných kurzov podľa potrieb miestnych podnikov. Konzultačné centrum je dobre propagované a spolupracuje s odborníkmi a odbornými inštitúciami. Firma Samsung zriadila sekciu vývoja a veľmi dobre spolupracuje so Slovenskou technickou univerzitou.

V meste je dostatočný počet ubytovacích kapacít, doplnkových a špecializovaných služieb a atrakcií pre návštevníkov TK Galandia. Turistická informačná kancelária mesta je prostredníctvom združenia cestovného ruchu napojená na turistický región Galantsko. Vďaka pravidelným aktivitám na podporu CR stúpa pozitívny vzťah obyvateľov mesta k cestovnému ruchu, čo má za následok väčší záujem o zvyšovanie kvality služieb v tejto oblasti. Životná úroveň obyvateľov stúpla, čo sa prejavuje napr. na vzhľade mesta (upravené budovy, priestranstvá, obchody s kvalitnejším tovarom, kvalitnejšie reštaurácie a špecializované služby). Zvýšená atraktivita mesta priťahuje ďalších návštevníkov do mesta.

3.4.2 Vízia spoločenského života v roku 2022

Spoločnosť v meste je stabilizovaná, negatívne sociálne javy sú eliminované, resp. sa operatívne riešia. Udržiavaním štandardu a zvyšovaním ponuky a kvality sociálnych služieb poskytuje mesto pocit zázemia rôznym sociálnym vrstvám obyvateľov (nielen sociálne odkázaným, ale aj strednej vrstve).

Podarilo sa mu stabilizovať mladé rodiny a poskytnúť mladým matkám možnosť adaptovať sa na nové zamestnanie. Mesto investuje do kvality a estetiky prostredia, kultúrnych, spoločenských, športových a voľno časových zariadení, ktoré priťahujú stále viac záujemcov. Mladí ľudia nachádzajú možnosti vyžitia sa v súlade so súčasnými trendmi a spĺňajúcimi ich nároky na kvalitu. Vlastivedné múzeum spĺňa Európske štandardy a stáva sa vyhľadávaným v regióne. Kultúrny dom má technické zázemie umožňujúce kvalitné produkcie. Klub mládeže je vyhľadávaný kvôli svojej atmosfére a kvalitnej produkcii, ktorú mu umožňuje najmodernejšie technické zázemie. Podujatie Galantské trhy má vyprofilovanú skladbu programu a stalo sa vyhľadávaným a v regióne jedinečným festivalom oceňovaným pre kvalitný výber účinkujúcich a jedinečnú skladbu programu. Školy poskytujú moderné formy vzdelávania a estetické a podnetné prostredie. Galandia ponúka miestnym obyvateľom možnosť pravidelného športovania a komunikačné prostriedky má na vysokej úrovni. Mesto má špecialistu na PR a informuje jednotlivé skupiny kvalitne, koordinovane, cielene a s využitím ich špecifik. Získava tak podporu veľkej časti obyvateľstva, čoho dôsledkom je aktívnejšie zapájanie sa do rozvojových aktivít. V meste prevláda priateľské prostredie, ktoré oceňujú aj návštevníci mesta. Život v meste sa stáva príťažlivým.

3.4.3 Vízia životného prostredia v roku 2022

Mesto Galanta predstavuje v rámci životného prostredia miesto príjemného, bezhlučného a ekologického prostredia.

Vďaka vybudovaniu separačnej haly, zriadeniu kompostárne, rekultivácii skládky inertného odpadu, rozšíreniu a zlepšeniu systému separovaného zberu odpadov, vybudovaniu ČOV, kanalizácie a osvetovej činnosti sa zlepšil stav životného prostredia.

Mesto vytvára predpoklady pre zníženie negatívnych dopadov všetkých podnikateľských aktivít na jeho životné prostredie. Dôraz kladie na ochranu prostredia a využitie najnovších technológií v oblasti úspor energií a ich ekologickej výroby. Znečistenie ovzdušia tranzitnou dopravou a podnikateľskými subjektmi je znížené aj vďaka obchvatu mesta. Výsadbou lesných porastov v katastri mesta sa zvýšila lesnatosť. Komunikácia mesta s jeho obyvateľmi je na dobrej úrovni a spoločnými aktivitami prispievajú k neustálemu zvyšovaniu kvality života a spokojnosti obyvateľov.

3.4.4 Vízia verejnej infraštruktúry v roku 2022

V meste Galanta je komplexne dobudovaná a udržiavaná verejná infraštruktúra, čo znamená, že mesto charakterizujú zrekonštruované cesty a chodníky. Centrum mesta nie je zaťažené hustou dopravou, vďaka čomu sa stalo oddychovou a spoločenskou zónou pre svojich obyvateľov aj návštevníkov. Zrekonštruovaný predstaničný priestor poskytuje komfort a je zrkadlom vysokej kultúrnej úrovne obyvateľov mesta. Na území mesta sú vybudované cyklochodníky, ktoré spájajú mesto s okolím. Cyklotrasy sú jedným z ťažiskových segmentov ponuky cestovného ruchu. Mesto vo veľkej miere dbá o bezpečnosť občanov. Stáva sa atraktívnym pre obyvateľov aj návštevníkov.



3.5 Kľúčové disparity a hlavné smery rozvoja

Určenie kľúčových disparít a hlavných faktorov rozvoja vychádza zo sociálno-ekonomických východísk, zo SWOT analýzy a z brainstormingu, spresňuje smerovanie podpory na odstránenie alebo zmiernenie koherentne usporiadaných disparít s využitím faktorov rozvoja.

3.5.1 Kľúčové disparity a hlavné smery rozvoja – hospodárstvo a služby

kľúčové disparity	hlavné faktory rozvoja
<ul style="list-style-type: none"> ▶ I. nedostatok pracovnej sily ▶ II. najviac nezamestnaných s nízkym vzdelaním ▶ III. disproporcía v oblasti rozvoja sektoru malého a stredného podnikania – najviac podnikateľov je v terciárnej sfére ▶ IV. nedostatok ubytovacích kapacít ▶ V. nedostatok doplnkových služieb pre návštevníkov mesta ▶ VI. neexistuje turistická informačná kancelária 	<ul style="list-style-type: none"> ▶ spolupráca s miestnymi strednými školami (I.), ▶ realizovanie vzdelávacích programov (II., V.), ▶ program podpory pre malých podnikateľov (III.), ▶ vybudovanie ubytovacích zariadení (IV.), ▶ budovanie infraštruktúry cestovného ruchu, tvorba miestnych produktov a ďalších služieb cestovného ruchu (V.), ▶ zriadenie TIK v spolupráci so ZCR (VI.).

Hlavné faktory rozvoja

- ▶ spolupráca s miestnymi strednými školami – spolupráca by mohla čiastočne eliminovať nedostatok pracovnej sily,
- ▶ realizovanie vzdelávacích programov – ponuka vzdelávacích programov môže čiastočne eliminovať nedostatok pracovnej sily, ale iba za podmienky koordinovaného postupu poskytovateľa vzdelávacích programov a zamestnávateľov,
- ▶ program podpory pre malých podnikateľov pozostáva hlavne z poskytnutia možností na podnikanie (polyfunkčné objekty) a poradenských služieb,
- ▶ vybudovanie ubytovacích zariadení pomôže stabilizovať pracovnú silu,
- ▶ budovanie infraštruktúry cestovného ruchu, tvorba miestnych produktov a ďalších služieb cestovného ruchu skvalitní ponuku CR,
- ▶ zriadenie a prevádzkovanie TIK v spolupráci so ZCR – skvalitní ponuku a propagáciu CR.

3.5.2 Kľúčové disparity a hlavné smery rozvoja – spoločenský život

kľúčové disparity	hlavné faktory rozvoja
<ul style="list-style-type: none"> ▶ I. nedostatok bytov pre mladé rodiny, ▶ II. priestory sociálnych zariadení sú nevyhovujúce, ▶ III. chátrajúci neogotický kaštieľ, ▶ IV. priestory Vlastivedného múzea nespĺňajú kritéria súčasnej doby, ▶ V. obyvatelia majú indiferentný prístup k rozvojovým aktivitám mesta, ▶ VI. nedostatok moderných voľno-časových aktivít, ▶ VII. najväčšia skupina obyvateľov má najnižšie vzdelanie, ▶ VIII. niektoré školské budovy sú v zlom technickom stave. 	<ul style="list-style-type: none"> ▶ vybudovanie bytov (I.), ▶ rekonštrukcia zariadení pre starších, sociálne odkázaných a zdravotne postihnutých obyvateľov (II.), ▶ rekonštrukcia neogotického kaštieľa a jeho využívanie (III.), ▶ prístavba múzea (IV.), ▶ vytvorenie stratégie PR s cieľom získania širšej podpory rozvojových aktivít (V.), ▶ zriadenie areálov pre moderné voľno-časové aktivity (VI.), ▶ skvalitňovanie vyučovacieho procesu (VII.), ▶ rekonštrukcia školských budov a zariadenia (VIII.).

Hlavné faktory rozvoja

- ▶ podpora výstavby nájomných bytov – pomôže stabilizovať mladé rodiny. Stabilizované rodiny môžu pracovať na zvyšovaní svojej životnej úrovne, v nadväznosti na to viac využívať služby (napr. kúpalisko, kultúrne a pod.),
- ▶ rekonštrukcia zariadení pre starších, sociálne odkázaných a zdravotne postihnutých obyvateľov (vrátane DD Patria) predĺži životnosť objektov a poskytne klientom dôstojné prostredie a eliminuje negatívne pocity zainteresovaných osôb (obavy),
- ▶ rekonštrukcia neogotického kaštieľa a jeho využívanie kaštieľ ako jedna z dominant mesta môže rekonštrukciou nadobudnúť strategickú úlohu v propagácii mesta a doplnkových služieb kúpaliska,
- ▶ prístavba múzea – múzeum môže zvyšovať svoju návštevnosť iba pod podmienkou, že bude schopné konkurovať súčasným požiadavkám na technické vybavenie múzeí, ktoré umožňujú okrem klasických inštalácií aj multimediálne show,
- ▶ vytvoriť stratégie PR s cieľom získania širšej podpory rozvojových aktivít – CR sa v určitej fáze dostáva do bodu, keď je jeho ďalší rozvoj možný iba s pozitívnym prístupom obyvateľov,
- ▶ zriadenie areálov pre moderné voľno-časové aktivity a klubu mládeže – mládež vďaka vplyvom médií má vysoké nároky na poskytované služby v tejto oblasti. V prípade, že mesto chce osloviť mládež svojou ponukou, bude to iba za podmienky vysokej kvality, ktorá je v súlade s trendmi v tejto oblasti,



- skvalitňovanie vyučovacieho procesu – skvalitňovanie vyučovacieho procesu je jedným z faktorov ovplyvňujúcim úroveň vzdelania obyvateľstva,
- rekonštrukcia školských budov a zariadenia – je jednou z podmienok zvyšovania kvality vzdelávania.

3.5.3 Kľúčové disparity a hlavné smery rozvoja – životné prostredie

kľúčové disparity	hlavné faktory rozvoja
<ul style="list-style-type: none"> ► I. nízke povedomie občanov vo vzťahu k ochrane životného prostredia, ► II. zvýšenie emisií z rastúcej frekvencie dopravy v meste, ► III. zdrojom znečistenia ovzdušia sú tranzitná doprava a podnikateľské subjekty v priemyselných parkoch Juh a Juhovýchod, ► IV. verejná zeleň a mestská zeleň sú v zlom stave, ► V. vysoká úroveň antropogénnej záťaže, ► VI. nedostatok prírodných hodnôt, ► VII. nízky podiel separovaného zberu odpadov, ► VIII. nedostatok zberných nádob na separovaný zber, ► IX. zvyšovanie nákladov na zber a množstvo odpadov, ► X. znižovanie biodiverzity novými plochami pre priemysel. 	<ul style="list-style-type: none"> ► zapojenie obyvateľov mesta vo väčšej miere do aktivít mesta v oblasti životného prostredia (čistota mesta, ochrana zelene, atď.) (I.), ► zníženie dopravnej záťaže cez mesto (II.), ► využívanie obnoviteľných (alternatívnych) zdrojov energie (III.), ► zlepšenie stavu prírodného prostredia na území mesta (IV., V.), ► zvýšenie prírodných hodnôt na území mesta (VI.), ► rozšírenie separovaného zberu odpadov (VII., VIII., IX.), ► zlepšenie kvality ovzdušia (III., V.) ► zabezpečenie trvalej udržateľnosti zelene na území mesta Galanta – zachovať existujúce a vytvoriť nové plochy parkov a inej verejnej zelene (X.).

Hlavné faktory rozvoja

- zapojenie obyvateľov mesta vo väčšej miere do aktivít mesta v oblasti životného prostredia - zapojenie obyvateľov mesta do aktivít v oblasti životného prostredia (čistota mesta, ochrana zelene, separácia odpadov, atď.), prostredníctvom pravidelného usporadúvania osvetových a náučných akcií nielen pre deti a mládež, ale aj pre dospelých,
- zníženie dopravnej záťaže v meste – mesto Galanta a vláda SR už začali s prípravnými prácami na vybudovanie cestného obchvatu, ktorý bude slúžiť hlavne na odklonenie tranzitnej dopravy z priemyselných parkov. Kroky, potrebné na úrovni mesta boli vykonané (spracovaný územný plán mesta). Slávnostný výkop stavby obchvatu sa konal 29. novembra 2007. Termín dokončenia obchvatu je naplánovaný na koniec septembra 2008 (problematika sa rieši v kapitole 4. Rozvoj verejnej infraštruktúry),
- využívanie obnoviteľných (alternatívnych) zdrojov energie – v súčasnosti mesto využíva geotermálne pramene na ekologicky šetrnú výrobu tepla. V budúcnosti mesto plánuje pokračovať v týchto aktivitách,
- zlepšenie stavu prírodného prostredia na území mesta Galanta,
- na území mesta Galanta je nevyhnutné vybudovať novú ČOV a dobudovať kanalizáciu. Táto problematika je už v štádiu riešenia. Na zlepšenie stavu prírodného prostredia je taktiež potrebné rekultivovať skládku inertného odpadu,
- zvýšenie prírodnej hodnoty mesta - rozšírenie a regenerovanie plôch verejnej zelene je jednou z možností, ako zvýšiť súčasnú prírodnú hodnotu mesta. K jej zvýšeniu prispeje aj revitalizovanie mestského parku pri neogotickom kaštieli a pravidelná starostlivosť o zeleň v meste,
- rozšírenie separovaného zberu odpadov na území mesta – k rozšíreniu separovaného zberu odpadov je nevyhnutné vybudovať separačnú halu a zvýšiť počet zberných nádob na jednotlivé zložky odpadu. Pri separovanom zbere sa „nepotrebné veci“ nepovažujú za odpad, ale za druhotnú surovinu, ktorú je možné recyklovať. Týmto spôsobom sa zmenší množstvo odpadov ukladaných na skládky a teda aj množstvo skládok, ktoré by bolo potrebné v budúcnosti vybudovať. Odvoz a spracovanie vytriedeného odpadu (druhotnej suroviny) bude niekoľkokrát lacnejší, rýchlejší a hlavne šetrnejší k životnému prostrediu. Ďalším dôležitým krokom je pravidelné organizovanie kampaní a akcií zameraných na ochranu životného prostredia a informovanie miestnych obyvateľov o možnostiach separácie. Pre ďalšie zníženie množstva odpadov na území mesta a nákladov na zber je potrebné zriadiť kompostáreň,
- zlepšenie kvality ovzdušia – vybudovaním obchvatu mesta a odklonením tranzitnej dopravy z priemyselných parkov sa podstatnelepší kvalita ovzdušia. Ďalším zdrojom znečistenia ovzdušia sú podnikateľské subjekty, nachádzajúce sa v priemyselných parkoch, ktoré by mali prispieť k dosiahnutiu zníženia emisií. Vedenie mesta môže len skvalitniť spoluprácu s podnikateľskými subjektmi,
- zabezpečenie trvalej udržateľnosti zelene na území mesta Galanta – zamedzením vytváraniam nových plôch pre priemysel na úkor znižovania biodiverzity, zachovaním existujúcej zelene a vytváraním nových plôch parkov a inej verejnej zelene sa zabezpečí trvalá udržateľnosť zelene v meste.



3.5.4 Kľúčové disparity a hlavné smery rozvoja – verejná infraštruktúra

klúčové disparity	hlavné faktory rozvoja
<ul style="list-style-type: none"> ▶ I. zlý stav miestnych komunikácií ▶ II. chýbajú cyklotrasy a cesty pre peších ▶ III. nedostatok parkovísk ▶ IV. vedenie verejného osvetlenia je typu: vzdušné vedenie 	<ul style="list-style-type: none"> ▶ vybudovať parkovacie miesta (III.) ▶ rekonštrukcia miestnych komunikácií a ich pravidelná údržba (I.) ▶ vybudovať cyklotrasy a pešie komunikácie pozdĺž ciest (II.) ▶ zvýšenie bezpečnosti premávky v meste (I.) ▶ presmerovanie vzdušného vedenia verejného osvetlenia (IV.)

Hlavné faktory rozvoja

- ▶ vybudovať parkovacie miesta – je nutnosťou, ktorá je v priamej súvislosti s celkovým rozvojom mesta a s plánovaným zvýšením návštevnosti mesta ako turistického centra oblasti,
- ▶ rekonštrukcia miestnych komunikácií a ich pravidelná údržba – súvisí s kvalitou života občanov mesta,
- ▶ zvýšená pozornosť údržbe miestnych komunikácií – taktiež súvisí s kvalitou života občanov mesta,
- ▶ cyklotrasy a pešie komunikácie pozdĺž ciest – súvisí s kvalitou života občanov mesta a tiež dovoľuje mestu špecializovať segment CR a zvýšiť tým atraktivitu mesta voči konkurencii,
- ▶ zvýšenie bezpečnosti premávky v meste – je podmienkou kvality života v meste,
- ▶ presmerovanie vzdušného vedenia verejného osvetlenia – presmerovať vzdušné vedenie verejného osvetlenia v meste Galanta na káblové vedenie pod zemou.

3.6 Strategický plán mesta do roku 2016

Strategický plán mesta je vypracovaný na 4 rozvojové oblasti, a to na:

- ▶ hospodárstvo a služby,
- ▶ spoločenský život: sociálna sféra, kultúra, šport a mládež,
- ▶ životné prostredie,
- ▶ verejná infraštruktúra.

Pre všetky 4 rozvojové oblasti sú definované rozvojové ciele, priority, opatrenia a aktivity. Rozvojové opatrenia a aktivity medzi jednotlivými prioritami sú koherentné.

Strategický cieľ mesta

Zvýšiť kvalitu života obyvateľov mesta Galanta prostredníctvom rozvoja cestovného ruchu, miestneho hospodárstva, spoločenského života a životného prostredia. Urobiť mesto vyhľadávaným strediskom cestovného ruchu regiónu, príťažlivým pre návštevníkov a obyvateľov.

3.6.1 Strategický plán rozvoja miestneho hospodárstva a služieb

Rozvojové ciele, priority, opatrenia a aktivity

Špecifický cieľ 1

Vytváranie podmienok pre skvalitňovanie podnikateľského prostredia, služieb a vybudovanie komplexnej ponuky v oblasti CR.

Priorita 1: Rozvoj hospodárstva, služieb a cestovného ruchu

▶ Opatrenie 1.1: Podpora MSP

- Aktivita 1.1.1: Propagácia a podpora konzultačného centra pre podnikateľov
- Aktivita 1.1.2: Podpora oblasti celoživotného vzdelávania
- Aktivita 1.1.3: Pravidelne aktualizovať databázu podnikateľských subjektov na internete
- Aktivita 1.1.4: Vybudovať polyfunkčné objekty
- Aktivita 1.1.5: Organizovať akciu Galantské trhy



► **Opatrenie 1.2: Zlepšenie spolupráce s podnikateľskými subjektmi**

- Aktivita 1.2.1: Vybudovať stabilizačné byty
Aktivita 1.2.2: Rozvíjať ďalšiu spoluprácu mesta so Samsungom

► **Opatrenie 1.3: Rozvoj služieb CR**

- Aktivita 1.3.1: Prevádzkovať TIK
Aktivita 1.3.2: Rozšíriť TK Galandia
Aktivita 1.3.3: Rozšíriť ranč u Šablatúru

Harmonogram realizácie

rozvojové aktivity	termín realizácie aktivít		
	2008–2010	2011–2013	2014–2016
Priorita 1: Rozvoj hospodárstva, služieb a cestovného ruchu			
Opatrenie 1.1: Podpora MsP			
Priorita 1: Rozvoj hospodárstva, služieb a cestovného ruchu			
Aktivita 1.1.1: Propagácia a podpora konzultačného centra pre podnikateľov (RRA)			
Aktivita 1.1.2: Podpora oblasti celoživotného vzdelávania			
Aktivita 1.1.3: Pravidelne aktualizovať databázu podnikateľských subjektov na internete			
Aktivita 1.1.4: Vybudovať polyfunkčné objekty			
Aktivita 1.1.5: Organizovať akciu Galantské trhy			
Opatrenie 1.2: Rozvoj spolupráce s podnikateľskými subjektmi			
Aktivita 1.2.1: Vybudovať stabilizačné byty			
Aktivita 1.2.2: Rozvíjať ďalšiu spoluprácu mesta so Samsungom			
Opatrenie 1.3: Rozvoj služieb CR			
Aktivita 1.3.1: Prevádzkovať TIK			
Aktivita 1.3.2: Rozšíriť TK Galandia			
Aktivita 1.3.3: Rozšíriť ranč pri Striebornom jazere (u Šablatúru)			

Hrubý odhad finančných nákladov podľa aktivít na obdobie 2008–2016

► **Opatrenie 1.1: Podpora MSP**

- Aktivita 1.1.1: Propagácia a podpora konzultačného centra pre podnikateľov – (1 500 000,- Sk/obdobie – súkromné zdroje)
Aktivita 1.1.2: Podpora oblasti celoživotného vzdelávania – (1 000 000,- Sk/obdobie – súkromné zdroje)
Aktivita 1.1.3: Pravidelne aktualizovať databázu podnikateľských subjektov na internete – (90 000,- Sk/ obdobie – vlastné zdroje)
Aktivita 1.1.4: Vybudovať polyfunkčné objekty – (300 000 000,- Sk/obdobie – súkromné zdroje)
Aktivita 1.1.5: Organizovať akciu Galantské trhy – (3 900 000,- Sk/obdobie – vlastné zdroje)

► **Opatrenie 1.2: Rozvoj spolupráce s podnikateľskými subjektmi**

- Aktivita 1.2.1: Vybudovať stabilizačné byty – (500 000 000,- Sk/obdobie – súkromné zdroje)
Aktivita 1.2.2: Rozvíjať ďalšiu spoluprácu mesta so Samsungom – (3 600 000,- Sk/obdobie – súkromné zdroje)

► **Opatrenie 1.3: Rozvoj služieb CR**

- Aktivita 1.3.1: Prevádzkovať TIK – (3 000 000,-Sk/obdobie – mesto 5%, štátny rozpočet 10 %, EÚ 85 %)
Aktivita 1.3.2: Rozšíriť TK Galandia o služby wellness – (150 000 000,- Sk súkromné zdroje)
Aktivita 1.3.3: Rozšíriť Ranč pri Striebornom jazere – (5 000 000,- Sk/I. obdobie, 15 000 000,- Sk/II. obdobie – súkromné zdroje)



3.6.2 Strategický plán rozvoja spoločenského života

Rozvojové ciele, priority, opatrenia a aktivity

Špecifický cieľ 2

Prispôsobovanie sa novým potrebám, trendom a stúpajúcim nárokom.

Zabezpečiť objekty zariadení poskytujúcich sociálne služby v dobrom technickom stave (exteriér, interiér) v súlade s potrebami, vyvíjajúcimi sa nárokmi na kultúru bývania a technickými možnosťami. V súvislosti so stavom zamestnanosti a demografickým vývojom stabilizovať mladé rodiny a poskytnúť mladým matkám možnosť adaptovať sa na nové zamestnanie. V súlade s trendmi rozširovať možnosti využívania voľného času, rekonštruovať a modernizovať a dobudovávať kultúrne, spoločenské a športové zariadenia.

Priorita 2: Skvalitňovanie a rozvoj všetkých oblastí spoločenského života

Opatrenie 2.1: Rozvoj sociálnej starostlivosti

- Podopatrenie: Rekonštrukcie a modernizácia sociálnych zariadení

Aktivita 2.1.1: Rekonštrukcia DD Patria

Aktivita 2.1.2: Modernizácia klubov dôchodcov

- Podopatrenie: Stabilizácia mladých rodín

Aktivita 2.1.3: Vybudovanie nájomných bytov

Aktivita 2.1.4: Zabezpečiť adaptačné aktivity pre matky končiace materskú dovolenku

Opatrenie 2.2: Zachovanie kultúrneho dedičstva a skvalitnenie ponuky v oblasti kultúry

- Podopatrenie: Rekonštrukcie a modernizácia kultúrnych a historických objektov

Aktivita 2.2.1: Rekonštrukcia amfiteátra

Aktivita 2.2.2: Rekonštrukcia neogotického kaštieľa

Aktivita 2.2.3: Modernizácia vlastivedného múzea

Aktivita 2.2.4: Rekonštrukcia ústredného kúrenia v renesančnom kaštieli

- Podopatrenie: Výstavby a rekonštrukcie pamätihodností na území mesta

Aktivita 2.2.5: Vybudovanie pamätníka venovaného Karolovi Duchoňovi

Opatrenie 2.3: Udržanie trendov v oblasti voľno-časových aktivít

- Podopatrenie: Vybudovanie areálov pre populárne voľno-časové aktivity

Aktivita 2.3.1: Vybudovať malé športové ihriská (futbalové mini ihrisko, skateboard, ľadové, cyklotrial)

Aktivita 2.3.2: Vybudovať umelé trávnaté ihriská (veľké aj malé)

- Podopatrenie: Skvalitnenie prostredia a rozšírenie ponuky v oblasti voľno-časových aktivít

Aktivita 2.3.3: Vybudovať centrálné detské ihriská

Aktivita 2.3.4: Rekonštruovať centrum voľného času

Opatrenie 2.4: Zvyšovanie úrovne vzdelania obyvateľov Galanty

- Podopatrenie: Vzdelávanie manažérov a pedagógov

Aktivita 2.4.1: Zabezpečiť vzdelávanie manažérov škôl a školských zariadení

Aktivita 2.4.2: Zaviesť moderné vzdelávanie na materských a základných školách

Aktivita 2.4.3: Poskytovanie ďalšieho vzdelávania

- Podopatrenie : Špecifický prístup k rizikovým skupinám

Aktivita 2.4.4: Podporiť rómsku talentovanú mládež



► Podopatrenie: Rekonštrukcia škôl a školských zariadení

Aktivita 2.4.5: Rekonštrukcie škôl a školských zariadení

Opatrenie 2.5: Prezentácia mesta a media PR

Aktivita 2.5.1: Prezentovať mesto na internete

Aktivita 2.5.2: Prezentovať mesto na veľtrhoch, prednáškach a workshopoch - CR

Aktivita 2.5.3: Vytvoriť propagačné materiály o meste

Aktivita 2.5.4: Zabezpečiť informatizáciu spoločnosti

Harmonogram realizácie

Rozvojové aktivity	termín realizácie aktivít		
	2008–2010	2011–2013	2014–2016
Priorita 2: Skvalitňovanie a rozvoj všetkých oblastí spoločenského života			
Opatrenie 2.1: Rozvoj sociálnej starostlivosti			
Aktivita 2.1.1: Rekonštrukcia DD Patria			
Aktivita 2.1.2: Modernizácia klubov dôchodcov			
Aktivita 2.1.3: Vybudovanie nájomných bytov			
Aktivita 2.1.4: Zabezpečiť adaptačné aktivity pre matky končiace materskú dovolenku			
Opatrenie 2.2: Zachovanie kultúrneho dedičstva a skvalitnenie ponuky v oblasti kultúry			
Aktivita 2.2.1: Rekonštrukcia amfiteátra			
Aktivita 2.2.2: Rekonštrukcia neogotického kaštieľa			
Aktivita 2.2.3: Prístavba k vlastivednému múzeu			
Aktivita 2.2.4: Rekonštrukcia ústredného kúrenia v renesančnom kaštieli			
Aktivita 2.2.5: Vybudovanie pamätníka venovaného Karolovi Duchoňovi			
Opatrenie 2.3: Udržiavanie trendov v oblasti voľno-časových aktivít			
Aktivita 2.3.1: Vybudovať malé športové ihriská			
Aktivita 2.3.2: Vybudovať umelo trávnaté ihrisko			
Aktivita 2.3.3: Vybudovať centrálné detské ihriská			
Aktivita 2.3.4: Rekonštruovať CVC			
Opatrenie 2.4: Zvyšovanie úrovne vzdelania obyvateľov Galanty			
Aktivita 2.4.1: Zabezpečiť vzdelávanie manažérov škôl a školských zariadení			
Aktivita 2.4.2: Zaviesť moderné vzdelávanie na materských a základných školách			
Aktivita 2.4.3: Poskytovanie ďalšieho vzdelávania			
Aktivita 2.4.4: Podporiť rómsku talentovanú mládež			
Aktivita 2.4.5: Rekonštrukcia škôl a školských zariadení			
Opatrenie 2.5: Prezentácia mesta a média PR			
Aktivita 2.5.1: Prezentovať mesto na internete			
Aktivita 2.5.2: Prezentovať mesto na veľtrhoch, prednáškach a workshopoch			
Aktivita 2.5.3: Vytvoriť propagačné materiály o meste			
Aktivita 2.5.4: Zabezpečiť informatizáciu spoločnosti			
Aktivita 2.5.5: Podporiť masmediálnu komunikáciu			



Hrubý odhad finančných nákladov podľa aktivít na obdobie 2008–2016

Opatrenie 2.1: Rozvoj sociálnej starostlivosti

► Podopatrenie: Rekonštrukcie a modernizácia sociálnych zariadení

Aktivita 2.1.1: Rekonštrukcia DD Patria – (13 000 000,- Sk – mesto 5 %, štátny rozpočet 10 %, EÚ 85 %)

Aktivita 2.1.2: Modernizácia klubov dôchodcov – (1 800 000,- Sk – vlastné zdroje)

► Podopatrenie: Stabilizácia mladých rodín

Aktivita 2.1.3: Vybudovanie nájomných bytov – (30 000 000,- Sk – mesto, štátny fond rozvoja bývania)

Aktivita 2.1.4: Zabezpečiť adaptačné aktivity pre matky končiace materskú dovolenku – (90 000,- Sk,
– 30 000,- Sk/obdobie – súkromné zdroje)

Opatrenie 2.2: Zachovanie kultúrneho dedičstva a skvalitnenie ponuky v oblasti kultúry

► Podopatrenie: Rekonštrukcie a modernizácia historických a kultúrnych objektov

Aktivita 2.2.1: Rekonštrukcia amfiteátra – (2 100 000,- Sk – mesto 5 %, štátny rozpočet 10 %, EÚ 85 %)

Aktivita 2.2.2: Rekonštrukcia neogotického kaštieľa – (700 000 000,- Sk – súkromné zdroje)

Aktivita 2.2.3: Prístavba k vlastivednému múzeu – (27 000 000,- Sk – VÚC, EÚ)

Aktivita 2.2.4: Rekonštrukcia ústredného kúrenia v renesančnom kaštieli – (10 000 000,- Sk – mesto 5 %, štátny rozpočet 10 %, EÚ 85 %)

► Podopatrenie: Výstavby a rekonštrukcie pamätihodností na území mesta

Aktivita 2.2.5: Vybudovanie pamätníka venovaného Karolovi Duchoňovi – (500 000,- Sk – vlastné zdroje)

Opatrenie 2.3: Udržanie trendov v oblasti voľno-časových aktivít

► Podopatrenie: Vybudovanie areálov pre populárne voľno-časové aktivity

Aktivita 2.3.1: Vybudovať malé športové ihriská (futbalové mini ihrisko, skateboard, ľadové, cyklotrial
– (6 000 000,- Sk – 3 000 000,- Sk/obdobie – mesto 5 %, štátny rozpočet 10 %, EÚ 85 %)

Aktivita 2.3.2: Vybudovať umelé trávnaté ihriská – (16 000 000,- Sk – mesto 60 %, štátny rozpočet 40 %)

► Podopatrenie: Skvalitnenie prostredia a rozšírenie ponuky v oblasti voľno-časových aktivít

Aktivita 2.3.3: Vybudovať centrálné detské ihriská – (3 000 000,- Sk – 2 000 000,- Sk/l. obdobie, 1 000 000,- Sk/
II. obdobie – mesto 5 %, štátny rozpočet 10 %, EÚ 85 %)

Aktivita 2.3.4: Rekonštruovať CVC – (15 000 000,- Sk - mesto 5 %, štátny rozpočet 10 %, EÚ 85 %)

Opatrenie 2.4: Zvyšovanie úrovne vzdelania obyvateľov Galanty

► Podopatrenie: Vzdelávanie manažérov a pedagógov

Aktivita 2.4.1: Zabezpečiť vzdelávanie manažérov škôl a školských zariadení – (1 000 000,- Sk – mesto 5 %, štátny rozpočet 10 %, EÚ 85 %)

Aktivita 2.4.2: Zaviesť moderné vzdelávanie na materských a základných školách – (4 000 000,- Sk
– 2 000 000,- Sk/obdobie – mesto 5 %, štátny rozpočet 10 %, EÚ 85 %)

Aktivita 2.4.3: Poskytovanie ďalšieho vzdelávania – (5 000 000,- Sk – súkromné zdroje)

► Podopatrenie: Špecifický prístup k rizikovým skupinám

Aktivita 2.4.4: Podporiť rómsku talentovanú mládež – (540 000,- Sk – vlastné zdroje)

► Podopatrenie: Rekonštrukcia škôl a školských zariadení

Aktivita 2.4.5: Rekonštrukcia škôl a školských zariadení – (42 200 000,- Sk – 25 100 000,- Sk/l. obdobie – mesto 5 %, štátny rozpočet 10 %, EÚ 85 %, súkromné zdroje 400 000,- Sk, 800 000,- Sk štátny rozpočet, 680 000,- Sk EÚ, 17 000 000,- Sk/II. obdobie – mesto 5 %, štátny rozpočet 10 %, EÚ 85 %)



Opatrenie 2.5: Prezentácia mesta a media PR

- Aktivita 2.5.1: Prezentovať mesto na internete – (540 000,- Sk – 180 000,- Sk/obdobie – vlastné zdroje,
Aktivita 2.5.2: Prezentovať mesto na veľtrhoch, prednáškach a workshopoch – (1 800 000,- Sk – vlastné zdroje)
Aktivita 2.5.3: Vytvoriť propagačné materiály o meste – (1 800 000,- Sk – vlastné zdroje)
Aktivita 2.5.4: Zabezpečiť informatizáciu spoločnosti – (10 000 000,- Sk – mesto 5 %, štátny rozpočet 10 %, EÚ 85 %)
Aktivita 2.5.5: Podporiť masmediálnu komunikáciu – (3 600 000,- Sk – vlastné zdroje)

3.6.3 Strategický plán zlepšenia stavu životného prostredia

Rozvojové ciele, priority, opatrenia a aktivity

Špecifický cieľ 3

Skvalitňovať parametre životného prostredia v meste, využívať obnoviteľné (alternatívne) zdroje energie, riešiť odpadové hospodárstvo a vychovávať obyvateľov mesta k ochrane a starostlivosti o životné prostredie.

Priorita 3: Tvorba a ochrana životného prostredia

Opatrenie 3.1: Ochrana, zlepšenie a regenerácia prírodného prostredia

- Aktivita 3.1.1: Realizovať osvetovú kampaň na ochranu životného prostredia,
Aktivita 3.1.2: Revitalizovať mestský park pri neogotickom kaštieli,
Aktivita 3.1.3: Regenerovať a rozšíriť mestskú verejnú zeleň.

Opatrenie 3.2: Zníženie znečistenia životného prostredia

► Podopatrenie: Zníženie negatívnych vplyvov ľudskej činnosti

- Aktivita 3.2.1: Dobudovať kanalizáciu mesta a vybudovať novú ČOV.

► Podopatrenie: Riešenie problémov odpadového hospodárstva

- Aktivita 3.2.2: Rekultivovať skládku inertného odpadu,
Aktivita 3.2.3: Vybudovať separačnú halu,
Aktivita 3.2.4: Zefektívniť a rozšíriť zber separovaného odpadu na území mesta,
Aktivita 3.2.5: Vybudovať kompostáreň.

Harmonogram realizácie

Rozvojové aktivity	termín realizácie aktivít		
	2008–2010	2011–2013	2014–2016
Priorita 3: Tvorba a ochrana životného prostredia			
Opatrenie 3.1: Ochrana, zlepšenie a regenerácia prírodného prostredia			
Aktivita 3.1.1: Realizovať osvetovú kampaň na ochranu životného prostredia			
Aktivita 3.1.2: Revitalizovať mestský park pri neogotickom kaštieli			
Aktivita 3.1.3: Regenerovať a rozšíriť mestskú verejnú zeleň			
Opatrenie 3.2: Zníženie znečistenia životného prostredia			
Aktivita 3.2.1: Dobudovať kanalizáciu mesta a vybudovať novú ČOV			
Aktivita 3.2.2: Rekultivovať skládku inertného odpadu			
Aktivita 3.2.3: Vybudovať separačnú halu			
Aktivita 3.2.4: Zefektívniť a rozšíriť zber separovaného odpadu na území mesta			
Aktivita 3.2.5: Vybudovať kompostáreň			



Hrubý odhad finančných nákladov podľa aktivít

Opatrenie 3.1: Ochrana, zlepšenie a regenerácia prírodného prostredia

- Aktivita 3.1.1: Realizovať osvetovú kampaň na ochranu životného prostredia – (0 Sk, súčasť bežnej agendy mesta),
- Aktivita 3.1.2: Revitalizovať mestský park pri neogotickom kaštieli – (16 000 000,- Sk – mesto 5 %, štátny rozpočet 10 %, EÚ 85 %),
- Aktivita 3.1.3: Regenerovať a rozšíriť mestskú verejnú zeleň – (2 000 000,- Sk /obdobie – mesto 5 %, štátny rozpočet 10 %, EÚ 85 %).

Opatrenie 3.2: Zníženie znečistenia životného prostredia

► Podopatrenie: Zníženie negatívnych vplyvov ľudskej činnosti

- Aktivita 3.2.1: Dobudovať kanalizáciu mesta a vybudovať novú ČOV – (200 000 000,- Sk – súkromné zdroje 8 %, štátny rozpočet 12 %, EÚ 80 %).

► Podopatrenie: Riešenie problémov odpadového hospodárstva

- Aktivita 3.2.2: Rekultivovať skládku inertného odpadu – (14 147 000,- Sk – mesto 5 %, štátny rozpočet 10 %, EÚ 85 %),
- Aktivita 3.2.3: Vybudovať separačnú halu – (30 000 000,- Sk – mesto 5 %, štátny rozpočet 10 %, EÚ 85 %),
- Aktivita 3.2.4: Zefektívniť a rozšíriť zber separovaného odpadu na území mesta – (5 000 000,- Sk – mesto 60 %, štátny rozpočet 40 %),
- Aktivita 3.2.5: Vybudovať kompostáreň – (35 000 000,- Sk – mesto 5 %, štátny rozpočet 10 %, EÚ 85 %).

3.6.4 Strategický plán rozvoja verejnej infraštruktúry

Rozvojové ciele, priority, opatrenia a aktivity

Špecifický cieľ 4

Skvalitňovať a modernizovať verejnú infraštruktúru (verejné služby, verejnú bezpečnosť, atď.) v meste Galanta.

Priorita 4: Skvalitňovanie a modernizácia verejnej a technickej infraštruktúry

Opatrenie 4.1: Rozvoj verejnej a technickej infraštruktúry mesta

- Aktivita 4.1.1: Zrekonštruovať miestne komunikácie
- Aktivita 4.1.2: Vybudovať južný obchvat mesta
- Aktivita 4.1.3: Zrekonštruovať cesty II. a III. triedy
- Aktivita 4.1.4: Vybudovať cyklotrasy na území mesta
- Aktivita 4.1.5: Presmerovať vzdušné vedenie verejného osvetlenia na káblové
- Aktivita 4.1.6: Vybudovať parkovací dom
- Aktivita 4.1.7: Rozšíriť parkovacie miesta pri TK Galandia
- Aktivita 4.1.8: Zrekonštruovať rozvody tepla
- Aktivita 4.1.9: Realizácia protihlukových opatrení na sídlisku Sever od železničnej trate Galanta - Leopoldov

Opatrenie 4.2: Rozvoj verejných služieb

- Aktivita 4.2.1: Revitalizovať verejné priestranstvá
- Aktivita 4.2.2: Zrekonštruovať predstaničný priestor
- Aktivita 4.2.3: Rozvíjať technickú vybavenosť Technických služieb mesta Galanta
- Aktivita 4.2.4: Rozšíriť kamerový systém v meste



Harmonogram realizácie

Rozvojové aktivity	termín realizácie aktivít		
	2008–2010	2011–2013	2014–2016
Priorita 4: Skvalitňovanie a modernizácia verejnej a technickej infraštruktúry			
Opatrenie 4.1: Rozvoj a skvalitnenie verejnej a technickej infraštruktúry mesta			
Aktivita 4.1.1: Zrekonštruovať miestne komunikácie			
Aktivita 4.1.2: Vybudovať južný obchvat mesta			
Aktivita 4.1.3: Zrekonštruovať cesty II. a III. triedy			
Aktivita 4.1.4: Vybudovať cyklotrasy na území mesta			
Aktivita 4.1.5: Presmerovať vzdušné vedenie verejného osvetlenia na káblové			
Aktivita 4.1.6: Vybudovať parkovací dom			
Aktivita 4.1.7: Rozšíriť parkovacie miesta pri TK Galandia			
Aktivita 4.1.8: Zrekonštruovať rozvody tepla			
Aktivita 4.1.9: Realizácia protihlukových opatrení na sídlisku Sever od železničnej trate Galanta - Leopoldov			
Aktivita 4.2.1: Revitalizovať verejné priestranstvá			
Aktivita 4.2.2: Zrekonštruovať predstaničný priestor			
Aktivita 4.2.3: Rozvíjať technické vybavenie Technických služieb mesta Galanta			
Aktivita 4.2.4: Rozšíriť kamerový systém v meste			

Hrubý odhad finančných nákladov podľa aktivít

Opatrenie 4.1: Rozvoj a skvalitnenie verejnej a technickej infraštruktúry mesta

- Aktivita 4.1.1: Zrekonštruovať miestne komunikácie – (25 000 000,- Sk/obdobie – mesto 5 %, štátny rozpočet 10 %, EÚ 85 %)
- Aktivita 4.1.2: Vybudovať južný obchvat mesta – (1 100 000 000,- Sk/I. obdobie, 1 000 000 000,- Sk/ II. obdobie – súkromné zdroje – SSC)
- Aktivita 4.1.3: Zrekonštruovať cesty II. a III. Triedy – (5 367 000,- Sk – VÚC Trnava)
- Aktivita 4.1.4: Vybudovať cyklotrasy na území mesta – (25 000 tis. Sk/I. obdobie, 50 000 000,- Sk/ II. a III. obdobie mesto 5 %, štátny rozpočet 10 %, EÚ 85 %)
- Aktivita 4.1.5: Presmerovať vzdušné vedenie verejného osvetlenia na káblové – (1 000 000,- Sk/obdobie – vlastné zdroje)
- Aktivita 4.1.6: Vybudovať parkovací dom – (150 000 000,- Sk – súkromné zdroje)
- Aktivita 4.1.7: Rozšíriť parkovacie miesta pri TK Galandia – (5 000 000,- Sk/I. obdobie, 20 000 000,- Sk/II. a III. obdobie –mesto 5 %, štátny rozpočet 10 %, EÚ 85 %)
- Aktivita 4.1.8: Zrekonštruovať rozvody tepla – (68 000 000,- Sk – 5 % mesto, 95 % súkromné zdroje)
- Aktivita 4.1.9: Realizácia protihlukových opatrení na sídlisku Sever od železničnej trate Galanta – Leopoldov – (7 500 000,- Sk – súkromné zdroje – ŽSR)

Opatrenie 4.2: Rozvoj verejných služieb

- Aktivita 4.2.1: Revitalizovať verejné priestranstvá – (16 700 000,- Sk/obdobie – mesto 5 %, štátny rozpočet 10 %, EÚ 85 %)
- Aktivita 4.2.2: Zrekonštruovať predstaničný priestor – (2 000 000,- Sk/obdobie – vlastné zdroje)
- Aktivita 4.2.3: Rozvíjať technickú vybavenosť Technických služieb mesta Galanta – (6 000 000,- Sk/obdobie – mesto 50 %, súkromné zdroje 50 %)
- Aktivita 4.2.4: Rozšíriť kamerový systém v meste – (900 000,- Sk/obdobie – vlastné zdroje)



3.7 Akčné plány na roky 2008–2010

3.7.1 Akčný plán na roky 2008–2010 – hospodárstvo a služby

(finančné náklady sú v tabuľkách uvádzané len za I. obdobie)

Projekty

Projekt HaS 08

názov: Prevádzkovať TIK

cieľ: Poskytnúť návštevníkom aj obyvateľom regiónu komplexné informácie o možnostiach CR a tým zvýšiť počet záujemcov o ponuku CR

garant	mesto Galanta			
spolupráca				
náklady celkom	3 000 000,- Sk			
náklady mesta	150 000,- Sk			
ostatné zdroje	300 000,- Sk – štátny rozpočet 2 550 000,- Sk – fondy EÚ			
aktivity projektu	Aktivita 1: Podanie projektu na cezhraničnú spoluprácu Aktivita 2: Projektová dokumentácia Aktivita 3: Realizácia			
výstupy a podr. rozpočet	Akt.	výstup	počet	cena
	1.	podanie projektu	1	0,- Sk
	2.	projektová dokumentácia	1	100 000,- Sk
	3.	TIK		2 900 000,- Sk
termín	Aktivita 1: 2009 Aktivita 2: 2009 Aktivita 3: 2010			
dotknuté úlohy strategického plánu	Aktivita 1.3.1: Prevádzkovať TIK			

Akčné plány, ktoré nevyžadujú projektové riadenie:

Projekt HaS 01

názov: **Propagácia konzultačného centra pre podnikateľov**

obsah: Poskytovanie služieb v oblasti poradenstva sa môže stať jedným z významných faktorov podporujúcich rozvoj a kvalitu malého a stredného podnikania, avšak za podmienky, že o možnostiach centra bude pravidelne informovaná široká verejnosť. Propagácia činnosti centra by pritom mala využívať aj iné médiá ako miestne tlačové alebo elektronické médiá. Spôsob propagácie by mal zohľadňovať fakt, že podnikateľ už začína nová generácia, ktorú oslovujú odlišné prístupy. Nový prístup si vyžaduje aj samotné poskytovanie poradenstva. Súčasný trend ukazuje, že význam má úzka špecializácia, čo v praxi znamená, že konzultačné stredisko by malo úzko spolupracovať s expertmi v rôznych oblastiach. Úlohou je predovšetkým analýza potrieb klienta a v prípade potreby jeho nasmerovanie na príslušného špecialistu v odbore. Nevyhnutnosťou moderného konzultačného centra je vybavenie konzultačného centra audiovizuálnou technikou a elektronickou databankou umožňujúcou rýchly spätný návrat k jednotlivým prípadom a spätnej väzbe (výsledku a dopadu).

garant: Regionálna rozvojová agentúra Galanta

termín: každý rok

celkové náklady: 1 500 000,- Sk, z toho mesto: 0,- Sk

dotknuté úlohy strategického plánu: Aktivita 1.1.1: Propagácia konzultačného centra pre podnikateľov

Projekt HaS 02

názov: **Podpora oblasti celoživotného vzdelávania**

garant: Eureg, o. z.

termín: každý rok

celkové náklady: 1 000 000,- Sk, z toho mesto: 0,- Sk

dotknuté úlohy strategického plánu: Aktivita 1.1.2: Podpora oblasti celoživotného vzdelávania



Projekt HaS 03

názov: **Pravidelne aktualizovať databázu podnikateľských subjektov na internete**
garant: mesto Galanta
termín: každý rok
celkové náklady: 90 000,- Sk, z toho mesto: 90 000,- Sk
dotknuté úlohy strategického plánu: Aktivita 1.1.3: Pravidelne aktualizovať databázu podnikateľských subjektov na internete

Projekt HaS 04

názov: **Vybudovať polyfunkčné objekty**
obsah: Polyfunkčné objekty poskytujú podnikateľom priestory na rozvoj svojej činnosti.
garant: súkromný investor
termín: 2009
celkové náklady: 100 000 000,- Sk - súkromné zdroje
dotknuté úlohy strategického plánu: Aktivita 1.1.4: Vybudovať polyfunkčné objekty

Projekt HaS 05

názov: **Organizovať akciu Galantské trhy**
akcia: Galantské trhy poskytujú priestor malým a stredným podnikateľom v oblasti služieb a obchodu. V súvislosti s rozvojom CR v meste by k zvýšeniu kvality podujatia prispelo jej vyprofilovanie a sústreďenie sa na kvalitu účastníkov, väčšiu prezentáciu ľudových tradícií a to tak, aby sa zvýraznila ich príslušnosť k regiónu, prezentovať nielen výrobu ale ľudové tradície a remeslo ako životný štýl. Profilácia festivalu by si vyžadovala spoluprácu s odborníkmi v oblasti (public relations, etnografia a pod.)
garant: mesto Galanta
termín: každý rok
celkové náklady: 3 900 000,- Sk, z toho mesto: 3 900 000,- Sk
dotknuté úlohy strategického plánu: Aktivita 1.1.5: Organizovať akciu Galantské trhy

Projekt HaS 06

názov: **Vybudovať stabilizačné byty**
obsah: Stabilizácia rodinného zázemia zamestnancov Samsungu je faktorom ovplyvňujúcim personálnu politiku firmy.
garant: Samsung Electronics Slovakia s. r. o.
termín: 2009
celkové náklady: 1 000 000 000,- Sk (I. obd. 500 000 000,- Sk, II. obd. 500 000 000,- Sk)
dotknuté úlohy strategického plánu: Aktivita 1.2.1: Vybudovať stabilizačné byty

Projekt HaS 07

názov: **Rozvíjať ďalšiu spoluprácu medzi mestom a Samsung Electronics Slovakia**
obsah: Podujatie Dni Samsungu prispieva k propagácii firmy a k zvýrazneniu jej prínosu pre mesto. V súvislosti s rozvojom CR by sa akcia mohla vyprofilovať na podujatie propagujúce možnosti oddychu a vzdelávania v regióne Galanta.
garant: Samsung Electronics Slovakia s. r. o.
termín: každý rok
celkové náklady: 3 600 000,- Sk, z toho mesto: 0,- Sk
dotknuté úlohy strategického plánu: Aktivita 1.2.2: Rozvíjať ďalšiu spoluprácu mesta so Samsungom

Projekt HaS 09

názov: **Rozšíriť Ranč pri striebornom jazere (u Šablatúru)**
obsah: Rozšíriť ponuku služieb CR v obvode Galante
garant: Branislav Šablatúra
termín: 2009
celkové náklady: 5 000 000,- Sk, z toho mesto: 0,- Sk
dotknuté úlohy strategického plánu: Aktivita 1.3.3: Rozšíriť ranč pri Striebornom jazere



Finančné tabuľky akčného plánu na roky 2008–2010

Finančné tabuľky na úrovni projektov

projekt	celkové náklady	verejné zdroje						súkromné zdroje
		celkom	EÚ	národné zdroje				
				celkom	SR	VÚC Trnava	Galanta	
HaS 01	1 500 000,- Sk	0,- Sk	0,- Sk	0,- Sk	0,- Sk	0,- Sk	0,- Sk	1 500 000,- Sk
HaS 02	1 000 000,- Sk	0,- Sk	0,- Sk	0,- Sk	0,- Sk	0,- Sk	0,- Sk	1 000 000,- Sk
HaS 03	90 000,- Sk	90 000,- Sk	0,- Sk	90 000,- Sk	0,- Sk	0,- Sk	90 000,- Sk	0,- Sk
HaS 04	100 000 000,- Sk	0,- Sk	0,- Sk	0,- Sk	0,- Sk	0,- Sk	0,- Sk	100 000 000,- Sk
HaS 05	3 900 000,- Sk	3 900 000,- Sk	0,- Sk	3 900 000,- Sk	0,- Sk	0,- Sk	3 900 000,- Sk	0,- Sk
HaS 06	500 000 000,- Sk	0,- Sk	0,- Sk	0,- Sk	0,- Sk	0,- Sk	0,- Sk	500 000 000,- Sk
HaS 07	3 600 000,- Sk	0,- Sk	0,- Sk	0,- Sk	0,- Sk	0,- Sk	0,- Sk	3 600 000,- Sk
HaS 08	3 000 000,- Sk	3 000 000,- Sk	2 550 000,- Sk	450 000,- Sk	300 000,- Sk	0,- Sk	150 000,- Sk	0,- Sk
HaS 09	5 000 000,- Sk	0,- Sk	0,- Sk	0,- Sk	0,- Sk	0,- Sk	0,- Sk	5 000 000,- Sk
spolu	618 090 000,- Sk	6 990 000,- Sk	2 550 000,- Sk	4 440 000,- Sk	300 000,- Sk	0,- Sk	4 140 000,- Sk	611 100 000,- Sk

Náklady mesta Galanta na roky 2008–2010

projekt	náklady mesta Galanta			
	2008	2009	2010	spolu
HaS 01	0,- Sk	0,- Sk	0,- Sk	0,- Sk
HaS 02	0,- Sk	0,- Sk	0,- Sk	0,- Sk
HaS 03	30 000,- Sk	30 000,- Sk	30 000,- Sk	90 000,- Sk
HaS 04	0,- Sk	0,- Sk	0,- Sk	0,- Sk
HaS 05	1 300 000,- Sk	1 300 000,- Sk	1 300 000,- Sk	3 900 000,- Sk
HaS 06	0,- Sk	0,- Sk	0,- Sk	0,- Sk
HaS 07	0,- Sk	0,- Sk	0,- Sk	0,- Sk
HaS 08		100 000,- Sk	50 000,- Sk	150 000,- Sk
HaS 09	0,- Sk	0,- Sk	0,- Sk	0,- Sk
spolu	1 330 000,- Sk	1 430 000,- Sk	1 380 000,- Sk	4 140 000,- Sk



3.7.2 Akčný plán na roky 2008–2010 – spoločenský život

(finančné náklady sú v tabuľkách uvádzané len za I. obdobie)

Projekty

Projekt SŽ 01

názov: **Rekonštrukcia DD Patria**

cieľ: Zlepšenie životných podmienok obyvateľov mesta

garant	DD Patria			
spolupráca	mesto Galanta			
náklady celkom	13 000 000,- Sk			
náklady mesta	650 000,- Skk			
ostatné zdroje	1 300 000,- Sk štátny rozpočet 11 050 000,- Sk EÚ			
aktivity projektu	Aktivita 1: Vyjadrenie statika Aktivita 2: Stavebné povolenie Aktivita 3: Projektová dokumentácia Aktivita 4: Projektové riadenie			
výstupy a podr. rozpočet	Akt.	výstup	počet	cena
	1.	vyjadrenie statika	1	100 000,- Sk
	2.	stavebné povolenie	1	0,- Sk
	3.	projektová dokumentácia	1	200 000,- Sk
	4.	rekonštruovaný DD Patria	1	12 700 000,- Sk
termín	Aktivita 1: 05/2008 Aktivita 2: 06/2008 Aktivita 3: 08/2008 Aktivita 4: 12/2009			
dotknuté úlohy strategického plánu	Aktivita 2.1.1: Rekonštrukcia DD Patria			

Projekt SŽ 04

názov: **Rekonštrukcia amfiteátra**

cieľ: Zlepšenie životných podmienok obyvateľov mesta

garant	mesto Galanta			
spolupráca	.			
náklady celkom	2 100 000,- Sk			
náklady mesta	105 000,- Sk			
ostatné zdroje	210 000,- Sk - štátny rozpočet 1 785 000,- Sk - fondy EÚ			
aktivity projektu	Aktivita 1: Projektová dokumentácia Aktivita 2: Príprava žiadosti na finančnú podporu Aktivita 3: Rekonštrukcia amfiteátra			
výstupy a podr. rozpočet	Akt.	výstup	počet	cena
	1.	projektová dokumentácia	1	100 000,- Sk
	2.	príprava žiadosti na finančnú podporu	1	0,- Sk
	3.	rekonštrukcia amfiteátra	1	2 000 000,- Sk
termín	Aktivita 1: 04/2008 Aktivita 2: 05/2009 Aktivita 3: 06/2010			
dotknuté úlohy strategického plánu	Aktivita 2.2.1: Rekonštrukcia amfiteátra			



Projekt SŽ 05

názov: **Prístavba k vlastivednému múzeu**

cieľ: Zvýšenie atraktivity múzea a tým aj kultúrnej ponuky mesta

garant	VÚC Trnava			
spolupráca	.			
náklady celkom	27 000 000,- Sk			
náklady mesta	0,- Sk			
ostatné zdroje				
aktivity projektu	Aktivita 1: Projektová dokumentácia Aktivita 2: Príprava žiadosti na finančnú podporu Aktivita 3: Prístavba k vlastivednému múzeu			
výstupy a podr. rozpočet	Akt.	výstup	počet	cena
	1.	projektová dokumentácia	1	200 000,- Sk
	2.	žiadosť na finančnú podporu	1	50 000,- Sk
	3.	prístavba k vlastivednému múzeu	1	26 750 000,- Sk
termín	Aktivita 1: 06/2008 Aktivita 2: 08/2009 Aktivita 3: 04/2010			
dotknuté úlohy strategického plánu	Aktivita 2.2.3: Prístavba k vlastivednému múzeu			

Projekt SŽ 06

názov: **Rekonštrukcia ústredného kúrenia v renesančnom kaštieli**

cieľ: Skvalitnenie prostredia

garant	mesto Galanta			
spolupráca	.			
náklady celkom	10 000 000,- Sk			
náklady mesta	500 000,- Sk			
ostatné zdroje	1 000 000,- Sk – štátny rozpočet 8 500 000,- Sk – fondy EÚ			
aktivity projektu	Aktivita 1: Projektová dokumentácia Aktivita 2: Príprava žiadosti na finančnú podporu Aktivita 3: Rekonštrukcia ústredného kúrenia v renesančnom kaštieli			
výstupy a podr. rozpočet	Akt.	výstup	počet	cena
	1.	žiadosť na finančnú podporu	1	0,- Sk
	2.	rekonštrukcia ústredného kúrenia v renesančnom kaštieli	1	1 000 000,- Sk
termín	Aktivita 1: 06/2008 Aktivita 2: 08/2009			
dotknuté úlohy strategického plánu	Aktivita 2.2.4: Rekonštrukcia ústredného kúrenia v renesančnom kaštieli			



Projekt SŽ 07

názov: **Vybudovanie malých športových ihrísk**
cieľ: Skvalitnenie a rozšírenie ponuky pre obyvateľov mesta

garant	mesto Galanta			
spolupráca	.			
náklady celkom	19 000 000,- Sk			
náklady mesta	9 750 000,- Sk			
ostatné zdroje	6 700 000,- Sk – štátny rozpočet 2 550 000,- Sk – fondy EÚ			
aktivity projektu	Aktivita 1: Projektová dokumentácia Aktivita 2: Príprava žiadosti na finančnú podporu Aktivita 3: Vybudovať malých športových ihrísk			
výstupy a podr. rozpočet	Akt.	výstup	počet	cena
	1.	projektová dokumentácia	2	500 000,- Sk
	2.	príprava žiadosti na finančnú podporu	2	50 000,- Sk
	3.	prístavba k vlastivednému múzeu	2	18 500 000,- Sk
termín	Aktivita 1: 03/2008 Aktivita 2: 04/2008 Aktivita 3: 06/2008 - 2010			
dotknuté úlohy strategického plánu	Aktivita 2.3.1 Vybudovať športové ihriská Aktivita 2.3.2 Vybudovať umelé trávnaté ihriská (malé a veľké)			

Projekt SŽ 08

názov: **Vybudovať centrálné detské ihriská**
cieľ: Skvalitnenie a rozšírenie ponuky mesta pre obyvateľov mesta

garant	mesto Galanta			
spolupráca	.			
náklady celkom	2 000 000,- Sk			
náklady mesta	100 000,- Sk			
ostatné zdroje	200 000,- Sk – štátny rozpočet 1 700 000,- Sk – fondy EÚ			
aktivity projektu	Aktivita 1 Projektová dokumentácia Aktivita 2: Príprava žiadosti na finančnú podporu Aktivita 3: Vybudovanie malých športových ihrísk			
výstupy a podr. rozpočet	Akt.	výstup	počet	cena
	1.	projektová dokumentácia	1	100 000,- Sk
	2.	príprava žiadosti na fin. podporu	1	0,- Sk
	3.	vybudované centrálné detské ihrisko	1	1 900 000,- Sk
termín	Aktivita 1: 03/2008 Aktivita 2: 04/2008 Aktivita 3: 06/2008 - 2010			
dotknuté úlohy strategického plánu	Aktivita 2.3.3 Vybudovať detské ihriská			



Projekt SŽ 09

názov: **Zrekonštruovať Centrum voľného času**

cieľ: Poskytnúť mládeži prostredie, ktoré pomôže zúšľachťovať jej správanie

garant	mesto Galanta			
spolupráca	.			
náklady celkom	15 000 000,- Sk			
náklady mesta	750 000,- Sk			
ostatné zdroje	1 500 000,- Sk – štátny rozpočet 12 750 000,- Sk – fondy EÚ			
aktivity projektu	Aktivita 1: Projektová dokumentácia Aktivita 2: Príprava žiadosti na finančnú podporu Aktivita 3: Rekonštrukcia CVČ			
výstupy a podr. rozpočet	Akt.	výstup	počet	cena
	1.	projektová dokumentácia	1	60 000,- Sk
	2.	príprava žiadosti na finančnú podporu	1	0,- Sk
	3.	zrekonštrukcia CVČ	1	14 940 000,- Sk
termín	Aktivita 1: 2009 Aktivita 2: 2009 Aktivita 3: 2010			
dotknuté úlohy strategického plánu	Aktivita 2.3.4: Zrekonštruovať CVČ			

Projekt SŽ 10

názov: **Zabezpečiť vzdelávanie manažérov škôl a školských zariadení**

cieľ: Skvalitniť vyučovací proces

garant	mesto Galanta			
spolupráca	.			
náklady celkom	1 000 000,- Sk			
náklady mesta	50 000,- Sk			
ostatné zdroje	100 000,- Sk – štátny rozpočet 850 000,- Sk – fondy EÚ			
aktivity projektu	Aktivita 1–4 : podanie projektu Aktivita 5 : realizácia projektu			
výstupy a podr. rozpočet	Akt.	výstup	počet	cena
	1.	osnovy a metodika	1	200 000,- Sk
	2.	zabezpečenie lektorov	1	200 000,- Sk
	3.	databáza účastníkov	1	0,- Sk
	4.	podanie projektu	1	0,- Sk
	5.	realizácia cyklu školení (technická podpora, manažérske vedenie)	1	600 000,- Sk
termín	Aktivita 1: 2009 Aktivita 2: 2009 Aktivita 3: 2009 Aktivita 4: 2009 Aktivita 5: 2010			
dotknuté úlohy strategického plánu	Aktivita 2.4.1: Zabezpečiť vzdelávanie manažérov škôl a školských zariadení			



Projekt SŽ 11

názov: **Zaviesť moderné vzdelávanie na materských a základných školách**

cieľ: Zvýšiť počet občanov s vyšším vzdelaním

garant	mesto Galanta			
spolupráca	.			
náklady celkom	2 000 000,- Sk			
náklady mesta	100 000,- Sk			
ostatné zdroje	200 000,- Sk – štátny rozpočet 1 700 000,- Sk – fondy EÚ			
aktivity projektu	Aktivita 1–4: podanie projektu Aktivita 5–6: realizácia projektu			
výstupy a podr. rozpočet	Akt.	výstup	počet	cena
	1.	analýza súčasného stavu	1	300 000,- Sk
	2.	metodika	1	300 000,- Sk
	3.	databáza garantov jednotl. škôl	1	300 000,- Sk
	4.	podanie projektu	1	0,- Sk
	5.	realizácia – projektové vedenie, technická podpora	1	1 000 000,- Sk
	6.	sledovanie výsledkov a analýza	1	200 000,- Sk
termín	Aktivita 1: 2008 Aktivita 2: 2008 Aktivita 3: 2008 Aktivita 4: 2008 Aktivita 5: 2009 Aktivita 6: 2009			
dotknuté úlohy strategického plánu	Aktivita 2.4.2: Zaviesť moderné vzdelávanie na materských a základných školách			



Projekt SŽ 12

názov: **Poskytovanie ďalšieho vzdelávania s cieľom zlepšiť kvalifikáciu a adaptabilitu zamestnancov na trhu práce**

cieľ: Zvýšiť konkurencieschopnosť obyvateľov na trhu práce

garant	Súkromné gymnázium v Galante			
spolupráca	MŠ SR, MP SVaR			
náklady celkom	5 000 000,- Sk			
náklady mesta	0,- Sk			
ostatné zdroje	500 000,- Sk – štátny rozpočet 4 250 000,- Sk – fondy EÚ 250 000,- Sk – súkromné zdroje			
aktivity projektu	Aktivita 1: Prispôsobenie učebných osnov Aktivita 2: Odborná príprava pedagógov Aktivita 3: Nákup materiálno-technického vybavenia Aktivita 4: Príprava žiadosti na finančnú podporu Aktivita 5: Realizácia vzdelávania			
výstupy a podr. rozpočet	Akt.	výstup	počet	cena
	1.	učebné osnovy	1	100 000,- Sk
	2.	materiálno-technické vybavenie	1	300 000,- Sk
	3.	žiadosť na finančnú podporu	1	50 000,- Sk
	4.	realizácia projektu (personálne náklady, podpora frekventantov, ostatné náklady)	1	4 550 000,- Sk
termín	Aktivita 1: 05/2008 Aktivita 2: 09/2008 Aktivita 3: 06/2008 Aktivita 4: 10/2008			
dotknuté úlohy strategického plánu	Aktivita 2.4.3: Poskytovanie ďalšieho vzdelávania s cieľom zlepšiť kvalifikáciu a adaptabilitu zamestnancov na trhu práce			



Projekt SŽ 14

názov: **Rekonštrukcia základných a materských škôl**

cieľ: Rekonštrukcia ZŠ Z. Kodálya, MŠ sídlisko SNP, rekonštrukcia fasády na ZŠ G. Dusíka

garant	mesto Galanta			
spolupráca	.			
náklady celkom	34 200 000,- Sk			
náklady mesta	855 000,- Sk			
ostatné zdroje	1 710 000,- Sk – štátny rozpočet 14 535 000,- Sk – fondy EÚ			
aktivity projektu	Aktivita 1: Projektová príprava Aktivita 2: Žiadosť na finančnú podporu Aktivita 2: Rekonštrukcia základných a materských škôl			
výstupy a podr. rozpočet	Akt.	výstup	počet	cena
	1.	projektová dokumentácia	3	180 000,- Sk
	2.	žiadosť na finančnú podporu	3	0,- Sk
	3.	rekonštrukcie ZŠ	3	34 020 000,- Sk
termín	Aktivita 1: 2008 Aktivita 2: 2009 Aktivita 3: 2009			
dotknuté úlohy strategického plánu	Aktivita 2.4.5: Rekonštrukcia ZŠ Zoltána Kodálya, MŠ sídlisko SNP, ZŠ G. Dusíka			

Projekt SŽ 15

názov: **Rekonštrukcia súkromného gymnázia v Galante**

cieľ: Skvalitniť prostredie školy

garant	Súkromné gymnázium v Galante			
spolupráca	MŠ SR, MP SvAr			
náklady celkom	8 000 000,- Sk			
náklady mesta	0,- Sk			
ostatné zdroje	400 000,- Sk – súkromné zdroje 800 000,- Sk – štátny rozpočet 6 800 000,- Sk – fondy EÚ			
aktivity projektu	Aktivita 1: Príprava stavebnej projektovej dokumentácie Aktivita 2: Stavebné povolenie Aktivita 3: Príprava žiadostí na finančnú podporu Aktivita 4: Rekonštrukcia a modernizácia gymnázia			
výstupy a podr. rozpočet	Akt.	výstup	počet	cena
	1.	stavebná projektová dokumentácia	1	100 000,- Sk
	2.	stavebné povolenie	1	300 000,- Sk
	3.	žiadosť na finančnú podporu	1	50 000,- Sk
	4.	zrekonštruovaná a modernizovaná škola	1	7 550 000,- Sk
termín	Aktivita 1: 05/2008 Aktivita 2: 06/2008 Aktivita 3: 09/2008 Aktivita 4: 12/2009			
dotknuté úlohy strategického plánu	Aktivita 2.4.5: Rekonštrukcia škôl			



Akčné plány, ktoré nevyžadujú projektové riadenie

Projekt SŽ 02

názov: **Modernizácia klubov dôchodcov**
obsah: cieľom je vytvorenie dôstojného prostredia pre dôchodcov, zvýšiť návštevnosť a ponuku činnosti celkovo aktivizovať túto skupinu. Vytvoriť strednej vekovej vrstve pocit zázemia (eliminovať obavy z odchodu do dôchodku).
garant: mesto Galanta
termín: každý rok
náklady: 600 000,- Sk, z toho mesto: 600 000,- Sk
dotknuté úlohy strategického plánu: Aktivita 2.1.2: Modernizovať kluby dôchodcov

Projekt SŽ 03

názov: **Zabezpečiť adaptačné aktivity pre matky končiace materskú dovolenku**
garant: materské centrum Bambul'kovo
obsah: cieľom je poskytnúť matkám končiacim MD znovunadobudnutie znalostí: napr. jazykových (konverzačné kurzy), užívateľských (PC), poskytnutie informácií z oblasti pracovného práva a pod.
termín: každý rok
náklady za I. obdobie: 30 000,- Sk, z toho mesto: 0,- Sk, súkromné zdroje: 30 000,- Sk
dotknuté úlohy strategického plánu: Aktivita 2.1.4: Zabezpečiť adaptačné aktivity pre matky končiace MD

Projekt SŽ13

názov: **Podporiť rómsku talentovú mládež**
garant: mesto Galanta
obsah: cieľom je podpora asimilačného procesu tejto rizikovej skupiny.
termín: každý rok
náklady: 180 000,- Sk, z toho mesto: 180 000,- Sk
dotknuté úlohy strategického plánu: Aktivita 2.4.4: Podporiť rómsku talentovanú mládež

Projekt SŽ 16

názov: **Prezentovať mesto na internete**
garant: mesto Galanta
obsah: cieľom je poskytnúť obyvateľom a návštevníkom mesta, resp. ďalším záujemcom kvalitné informácie o živote mesta, čo prispieva ku kvalite života v meste, k zvýšeniu záujmu o mesto a celkovo k zvýšeniu kreditu mesta.
termín: každý rok
náklady: 180 000,- Sk, z toho mesto: 180 000,- Sk
dotknuté úlohy strategického plánu: Aktivita 2.5.1: Prezentovať mesto na internete

Projekt SŽ 17

názov: **Prezentovať mesto na veľtrhoch, prednáškach a workshopoch**
garant: mesto Galanta
obsah: cieľom je prezentovať mesto ako zaujímavú destináciu, miesto s vysokou životnou úrovňou, čo prispieva k zvýšeniu záujmu o mesto a následne k zvýšeniu životnej úrovne v meste
termín: každý rok
celkové náklady: 600 000,- Sk, z toho mesto: 600 000,- Sk
dotknuté úlohy strategického plánu: Aktivita 2.5.2: Prezentovať mesto na veľtrhoch, prednáškach a workshopoch

Projekt SŽ 18

názov: **Vytvoriť propagačné materiály o meste**
garant: mesto Galanta
obsah: propagačné materiály o meste prezentujú jednotlivé oblasti života mesta a jeho ponuku v zmysle stratégie PR, ktorá definuje správy, ktoré chce mesto jednotlivým cieľovým skupinám podať a analyzuje ich.
termín: každý rok
celkové náklady: 600 000,- Sk, z toho mesto: 600 000,- Sk
dotknuté úlohy strategického plánu: Aktivita 2.5.3: Vytvoriť propagačné materiály o meste



Projekt SŽ 19

názov: **Podporiť masmediálnu komunikáciu**
 garant: mesto Galanta
 obsah: Masmediálna komunikácia je súčasťou celkovej stratégie public relations.
 termín: každý rok
 celkové náklady: 1 200 000,- Sk, z toho mesto: 1 200 000,- Sk
 dotknuté úlohy strategického plánu: Aktivita 2.5.5: Podporiť masmediálnu komunikáciu

Finančné tabuľky akčného plánu na roky 2008–2010

Finančné tabuľky na úrovni projektov

pro- jekt	celkové náklady	verejné zdroje						súkromné zdroje
		celkom	EÚ	národné zdroje				
				celkom	SR	VÚC Trnava	Galanta	
SŽ 01	13 000 000,- Sk	13 000 000,- Sk	11 050 000,- Sk	1 950 000,- Sk	1 300 000,- Sk	0,- Sk	650 000,- Sk	0,- Sk
SŽ 02	600 000,- Sk	600 000,- Sk	0,- Sk	600 000,- Sk	0,- Sk	0,- Sk	600 000,- Sk	0,- Sk
SŽ 03	30 000,- Sk	0,- Sk	0,- Sk	0,- Sk	0,- Sk	0,- Sk	0,- Sk	30 000,- Sk
SŽ 04	2 100 000,- Sk	2 100 000,- Sk	1 785 000,- Sk	315 000,- Skk	210 000,- Skk	27 000 000,- Sk	105 000,- Sk	0,- Sk
SŽ 05	27 000 000,- Sk	27 000 000,- Sk	0,- Sk	27 000 000,- Sk	0,- Sk	27 000 000,- Sk	500 000,- Sk	0,- Sk
SŽ 06	10 000 000,- Sk	10 000 000,- Sk	8 500 000,- Sk	1 500 000,- Sk	1 000 000,- Sk	0,- Sk	500 000,- Sk	0,- Sk
SŽ 07	19 000 000,- Sk	19 000 000,- Sk	2 550 000,- Sk	16 450 000,- Sk	6 700 000,- Sk	0,- Sk	9 750 00,- Sk	0,- Sk
SŽ 08	2 000 000,- Sk	2 000 000,- Sk	1 700 000,- Sk	300 000,- Sk	200 000,- Sk	0,- Sk	100 000,- Sk	0,- Sk
SŽ 09	15 000 000,- Sk	15 000 000,- Sk	12 750 000,- Sk	2 250 000,- Sk	1 500 000,- Sk	0,- Sk	750 000,- Sk	0,- Sk
SŽ 10	1 000 000,- Sk	1 000 000,- Sk	850 000,- Sk	150 000,- Sk	100 000,- Sk	0,- Sk	50 000,- Sk	0,- Sk
SŽ 11	2 000 000,- Sk	2 000 000,- Sk	1 700 000,- Sk	300 000,- Sk	200 000,- Sk	0,- Sk	100 000,- Sk	0,- Sk
SŽ 12	5 000 000,- Sk	4 750 000,- Sk	4 250 000,- Sk	500 000,- Sk	500 000,- Sk	0,- Sk	0,- Sk	250 000,- Sk
SŽ 13	180 000,- Sk	180 000,- Sk	0,- Sk	180 000,- Sk	0,- Sk	0,- Sk	180 000,- Sk	0,- Sk
SŽ 14	17 100 000,- Sk	17 100 000,- Sk	14 535 000,- Sk	2 565 000,- Sk	1 710 000,- Sk	0,- Sk	855 000,- Sk	0,- Sk
SŽ 15	8 000 000,- Sk	7 600 000,- Sk	6 800 000,- Sk	800 000,- Sk	800 000,- Sk	0,- Sk	0,- Sk	400 000,- Sk
SŽ 16	180 000,- Sk	180 000,- Sk	0,- Sk	180 000,- Sk	0,- Sk	0,- Sk	180 000,- Sk	0,- Sk
SŽ 17	600 000,- Sk	600 000,- Sk	0,- Sk	600 000,- Sk	0,- Sk	0,- Sk	600 000,- Sk	0,- Sk
SŽ 18	600 000,- Sk	600 000,- Sk	0,- Sk	600 000,- Sk	0,- Sk	0,- Sk	600 000,- Sk	0,- Sk
SŽ 19	1 200 000,- Sk	1 200 000,- Sk	0,- Sk	1 200 000,- Sk	0,- Sk	0,- Sk	1 200 000,- Sk	0,- Sk
spolu	124 590 000,- Sk	123 910 000,- Sk	66 470 000,- Sk	57 440 000,- Sk	14 220 000,- Sk	27 000 000,- Sk	16 220 000,- Sk	680 000,- Sk



Náklady mesta Galanta na roky 2008–2010

projekt	náklady mesta Galanta			
	2008	2009	2010	spolu
SŽ 01	300 000,- Sk	350 000,- Sk	0,- Sk	650 000,- Sk
SŽ 02	200 000,- Sk	200 000,- Sk	200 000,- Sk	600 000,- Sk
SŽ 03	0,- Sk	0,- Sk	0,- Sk	0,- Sk
SŽ 04	50 000,- Sk	0,- Sk	55 000,- Sk	0,- Sk
SŽ 05	0,- Sk	0,- Sk	0,- Sk	0,- Sk
SŽ 06	0,- Sk	500 000,- Sk	0,- Sk	500 000,- Sk
SŽ 07	500 000,- Sk	5 500 000,- Sk	3 750 000,- Sk	9 750 000,- Sk
SŽ 08	50 000,- Sk	50 000,- Sk	0,- Sk	100 000,- Sk
SŽ 09	0,- Sk	60 000,- Sk	690 000,- Sk	750 000,- Sk
SŽ 10	0,- Sk	25 000,- Sk	25 000,- Sk	50 000,- Sk
SŽ 11	50 000,- Sk	50 000,- Sk	0,- Sk	100 000,- Sk
SŽ 12	0,- Sk	0,- Sk	0,- Sk	0,- Sk
SŽ 13	60 000,- Sk	60 000,- Sk	60 000,- Sk	180 000,- Sk
SŽ 14	180 000,- Sk	675 000,- Sk	0,- Sk	855 000,- Sk
SŽ 15	0,- Sk	0,- Sk	0,- Sk	0,- Sk
SŽ 16	60 000,- Sk	60 000,- Sk	60 000,- Sk	180 000,- Sk
SŽ 17	200 000,- Sk	200 000,- Sk	200 000,- Sk	600 000,- Sk
SŽ 18	200 000,- Sk	200 000,- Sk	200 000,- Sk	600 000,- Sk
SŽ 19	400 000,- Sk	400 000,- Sk	400 000,- Sk	1 200 000,- Sk
spolu	2 250 000,- Sk	8 330 000,- Sk	5 640 000,- Sk	16 220 000,- Sk



3.7.3 Akčný plán na roky 2008–2010 – životné prostredie

(finančné náklady sú v tabuľkách uvádzané len za I. obdobie)

Projekty

Projekt ŽP 02

Názov: **Regenerovanie a rozšírenie mestskej verejnej zelene**

Cieľ: Rozšíriť a regenerovať plochy verejnej zelene

garant	mesto Galanta			
spolupráca				
náklady celkom	2 000 000,- Sk			
náklady mesta	100 000,- Sk			
ostatné zdroje	200 000,- Sk – štátny rozpočet 1 700 000,- Sk – EÚ			
aktivity projektu	Aktivita 1: Vypracovať projektovú dokumentáciu na regeneráciu a rozšírenie mestskej verejnej zelene Aktivita 2: Vypracovať žiadosť na finančnú podporu Aktivita 3: Revitalizovať a rozšíriť plochy verejnej zelene			
výstupy a podr. rozpočet	Akt.	výstup	počet	cena
	1.	projektová dokumentácia	1	300 000,- Sk
	2.	žiadosť na finančnú podporu	1	0,- Sk
	3.	revitalizovaná verejná zeleň	1	1 700 000,- Sk
termín	Aktivita 1: 03/2008 Aktivita 2: 05/2008 Aktivita 3: 12/2009			
dotknuté úlohy strategického plánu	Aktivita 3.1.3: Regenerovať a rozšíriť mestskú verejnú zeleň			

Projekt ŽP 03

Názov: **Dobudovanie kanalizácie v meste a vybudovanie novej ČOV**

Cieľ: Znížiť znečistenie miestnych vodných zdrojov dobudovaním kanalizácie v meste a vybudovaním ČOV

garant	Západoslovenská vodárenská spoločnosť, a.s.			
spolupráca	mesto Galanta			
náklady celkom	200 000 000,- Sk			
náklady mesta	0,- Sk			
ostatné zdroje	16 000 000,- Sk – súkromné zdroje 24 000 000,- Sk – štátny rozpočet 160 000 000,- Sk – EÚ (Kohézny fond)			
aktivity projektu	Aktivita 1: Pripraviť stavebnú projektovú dokumentáciu Aktivita 2: Dobudovať kanalizáciu v meste Aktivita 3: Vybudovať novú ČOV			
výstupy a podr. rozpočet	Akt.	výstup	počet	cena
	1.	projektová dokumentácia	2	1 000 000,- Sk
	2.	dobudovaná kanalizácia v meste	1	150 000 000,- Sk
	3.	vybudovaná ČOV	1	49 000 000,- Sk
termín	Aktivita 1: 06/2008 Aktivita 2: 12/2009 Aktivita 3: 12/2009			
dotknuté úlohy strategického plánu	Aktivita 3.2.1: Dobudovať kanalizáciu mesta a vybudovať novú ČOV			



Projekt ŽP 04

názov: **Rekultivácia skládky inertného odpadu**

cieľ: Zlepšenie stavu životného prostredia na území mesta Galanta rekultivovaním skládky inertného odpadu

garant	mesto Galanta			
spolupráca				
náklady celkom	14 147 000,- Sk			
náklady mesta	707 350,- Sk			
ostatné zdroje	1 414 700,- Sk – štátny rozpočet 12 024 950,- Sk – EÚ (OP ŽP)			
aktivity projektu	Aktivita 1: Pripraviť projektovú dokumentáciu na rekultiváciu skládky inertného odpadu Aktivita 2: Pripraviť žiadosť na finančnú podporu Aktivita 3: Rekultivovať skládku inertného odpadu			
výstupy a podr. rozpočet	Akt.	výstup	počet	cena
	1.	projektová dokumentácia na rekultiváciu skládky inertného odpadu	1	200 000,- Sk
	2.	podaná žiadosť na finančnú podporu	1	0,- Sk
	3.	rekultivácia skládky inertného odpadu	1	13 947 000,- Sk
termín	Aktivita 1: 01/2008 Aktivita 2: 04/2008 Aktivita 3: 12/2009			
dotknuté úlohy strategického plánu	Aktivita 3.2.2: Rekultivovať skládku inertného odpadu			



Projekt ŽP 05

Názov: **Vybudovanie separačnej haly, kompostárne a rozvoj separovaného zberu odpadov**

Cieľ: Znížiť množstvo odpadu a nákladov na zber odpadov vybudovaním separačnej haly a kompostárne, rozšírením a zefektívnením separovaného zberu na území mesta

garant	mesto Galanta			
spolupráca				
náklady celkom	70 000 000,- Sk			
náklady mesta	6 250 000,- Sk			
ostatné zdroje	8 500 000,- Sk – štátny rozpočet 55 250 000,- Sk – EÚ			
aktivity projektu	Aktivita 1: Vyhotoviť stavebnú projektovú dokumentáciu na vybudovanie separačnej haly Aktivita 2: Vyhotoviť stavebnú projektovú dokumentáciu na vybudovanie kompostárne Aktivita 3: Pripraviť žiadosť na finančnú podporu Aktivita 4: Vybudovať separačnú halu Aktivita 5: Vybudovať kompostáreň Aktivita 6: Rozšíriť zber separovaného odpadu			
výstupy a podr. rozpočet	Akt.	výstup	počet	cena
	1.	stavebná projektová dokumentácia na vybudovanie separačnej haly	1	400 000,- Sk
	2.	stavebná projektová dokumentácia na vybudovanie kompostárne	1	400 000,- Sk
	3.	podané žiadosti na finančnú podporu	2	0,- Sk
	4.	vybudovaná separačná hala	1	29 600 000,- Sk
	5.	vybudovaná kompostáreň	1	34 600 000,- Sk
	6.	rozšírený zber separovaného odpadu na území mesta		5 000 000,- Sk
termín	Aktivita 1: 06/2009 Aktivita 2: 12/2008 Aktivita 3: 04/2008 Aktivita 4: 06/2009 Aktivita 5: 12/2009 Aktivita 6: 12/2010			
dotknuté úlohy strategického plánu	Aktivita 3.2.3: Vybudovať separačnú halu Aktivita 3.2.4: Zefektívniť a rozšíriť zber separovaného odpadu na území mesta Aktivita 3.2.5: Vybudovať kompostáreň			

Aktivity akčného plánu, ktoré nevyžadujú projektové riadenie

Projekt ŽP 01

názov: **Realizovať osvetovú kampaň na zlepšenie stavu životného prostredia na území mesta**
garant: mesto Galanta
obsah: Zapojiť deti, žiakov a študentov miestnych škôl a mestskú políciu do osvetovej činnosti a realizovať spoločne menšie kampane na ochranu životného prostredia pre obyvateľov mesta. Propagovať výhody separovaného zberu odpadov a ochrany životného prostredia pomocou miestnych spravodajcov, webových stránok a propagačných materiálov.
termín: každý rok
náklady mesta: 0 Sk (súčasť bežnej agendy mesta)
dotknuté úlohy strategického plánu: Aktivita 3.1.1: Realizovať osvetovú kampaň na ochranu životného prostredia.



Finančné tabuľky akčného plánu na roky 2008–2010

Finančné tabuľky na úrovni projektov

pro- jekt	celkové náklady	verejné zdroje						súkromné zdroje
		celkom	EÚ	národné zdroje				
				celkom	SR	VÚC Trnava	Galanta	
ŽP 01	0,- Sk	0,- Sk	0,- Sk	0,- Sk	0,- Sk	0,- Sk	0,- Sk	0,- Sk
ŽP 02	2 000 000,- Sk	2 000 000,- Sk	1 700 000,- Sk	300 000,- Sk	200 000,- Sk	0,- Sk	100 000,- Sk	0,- Sk
ŽP 03	200 000 000,- Sk	184 000 000,- Sk	160 000 000,- Sk	24 000 000,- Sk	0,- Sk	0,- Sk	0,- Sk	16 000 000,- Sk
ŽP 04	14 147 000,- Sk	14 147 000,- Sk	12 024 950,- Sk	2 122 050,- Sk	1 414 700,- Sk	0,- Sk	707 350,- Sk	0,- Sk
ŽP 05	70 000 000,- Sk	70 000 000,- Sk	55 250 000,- Sk	14 750 000,- Sk	8 500 000,- Sk	0,- Sk	6 250 000,- Sk	0,- Sk
spolu	286 147 000,- Sk	270 147 000,- Sk	228 974 950,- Sk	41 172 050,- Sk	34 114 700,- Sk	0,- Sk	7 057 350,- Sk	16 000 000,- Sk

Náklady mesta Galanta na roky 2008–2010

projekt	náklady mesta Galanta			
	2008	2009	2010	spolu
ŽP 01	0,- Sk	0,- Sk	0,- Sk	0,- Sk
ŽP 02	50 000,- Sk	50 000,- Sk	0,- Sk	100 000,- Sk
ŽP 03	0,- Sk	0,- Sk	0,- Sk	105 000,- Sk
ŽP 04	200 000,- Sk	507 350,- Sk	0,- Sk	707 350,- Sk
ŽP 05	400 000,- Sk	5 600 000,- Sk	250 000,- Sk	6 250 000,- Sk
spolu	650 000,- Sk	6 157 350,- Sk	250 000,- Sk	7 057 350,- Sk



3.7.4 Akčný plán na roky 2008–2010 – verejná infraštruktúra

(finančné náklady sú v tabuľkách uvádzané len za I. obdobie)

Projekty

Projekt VI 01

názov: **Rekonštrukcia komunikácií a vybudovanie cyklotrasy**

cieľ: Zvýšiť bezpečnosť dopravy rekonštruovaním a vybudovaním miestnych ciest a cyklochodníkov

garant	mesto Galanta			
spolupráca				
náklady celkom	55 367 000,- Sk			
náklady mesta	2 500 000,- Sk			
ostatné zdroje	5 000 000,- Sk – štátny rozpočet: 42 500 000,- Sk – EÚ 5 367 000,- Sk – VÚC			
aktivity projektu	Aktivita 1.: Vysporiadanie vlastníckych vzťahov Aktivita 2.: Príprava stavebnej projektovej dokumentácie Aktivita 3.: Príprava žiadosti na finančnú podporu Aktivita 4.: Manažovanie projektu Aktivita 5.: Realizovanie verejného obstarávania Aktivita 6.: Rekonštrukcia miestnych ciest a ciest II. a III. triedy Aktivita 7.: Vybudovanie cyklotrasy na území mesta			
výstupy a podr. rozpočet	Akt.	výstup	počet	cena
	1.	vysporiadanie vlastníckych vzťahov	–	3 000 000,- Sk
	2.	stavebná projektová dokumentácia	2	1 000 000,- Sk
	3.	podané žiadosti na finančnú podporu	2	0,- Sk
	4.	manažovanie projektu	1	100 000,- Sk
	5.	realizovanie verejného obstarávania	1	0,- Sk
	6.	zrekonštruované miestne cesty a cesty II. a III. triedy	–	28 317 000,- Sk
	7.	vybudovaná cyklotrasa	–	22 950 000,- Sk
termín	Aktivita 1: 04/2008 Aktivita 2: 04/2008 Aktivita 3: 09/2008 Aktivita 4: 12/2010 Aktivita 5: 08/2008 Aktivita 6: 12/2008 Aktivita 7: 12/2009			
dotknuté úlohy strategického plánu	Aktivita 4.1.1: Zrekonštruovať miestne cesty Aktivita 4.1.3: Zrekonštruovať cesty II. a III. triedy Aktivita 4.1.4: Vybudovať cyklotrasy na území mesta			



Projekt VI 04

názov: **Rozšírenie parkovacích miest pri TK Galandia**

cieľ: Zvýšiť počet parkovacích miest pre návštevníkov TK Galandia

garant	mesto Galanta			
spolupráca				
náklady celkom	5 000 000,- Sk			
náklady mesta	250 000,- Sk			
ostatné zdroje	500 000,- Sk – štátny rozpočet 4 250 000,- Sk – EÚ			
aktivity projektu	Aktivita 1: Príprava projektovej dokumentácie Aktivita 2: Žiadosť na finančnú podporu Aktivita 3: Rozšírenie parkovacích miest pri TK Galandia			
výstupy a podr. rozpočet	Akt.	výstup	počet	cena
	1.	príprava projektovej dokumentácie	1	150 000,- Sk
	2.	žiadosť na finančnú podporu	1	0,- Sk
	3.	rozšírenie parkovacích miest pri TK Galandia		4 850 000,- Sk
termín	Aktivita 1: 01/2008 Aktivita 2: 04/2008 Aktivita 3: 12/2009			
dotknuté úlohy strategického plánu	Aktivita 4.1.7: Rozšíriť parkovacie miesta pri TK Galandia			

Projekt VI 05

názov: **Rekonštrukcia rozvodov tepla**

cieľ: Zlepšiť technický stav rozvodov tepla

garant	mesto Galanta			
spolupráca				
náklady celkom	68 000 000,- Sk			
náklady mesta	3 400 000,- Sk			
ostatné zdroje	64 600 000,- Sk – súkromné zdroje			
aktivity projektu	Aktivita 1: Príprava projektovej dokumentácie Aktivita 2: Žiadosť na finančnú podporu Aktivita 3: Rekonštrukcia rozvodov tepla			
výstupy a podr. rozpočet	Akt.	výstup	počet	cena
	1.	príprava projektovej dokumentácie	1	380 000,- Sk
	2.	žiadosť na finančnú podporu	1	0,- Sk
	3.	rekonštrukcia rozvodov tepla		67 620 000,- Sk
termín	Aktivita 1: 02/2008 Aktivita 2: 04/2008 Aktivita 3: 12/2010			
dotknuté úlohy strategického plánu	Aktivita 4.1.8: Zrekonštruovať rozvody tepla			



Projekt VI 06

Názov: **Revitalizovať verejné priestranstvá v I. etape**

Cieľ: Revitalizovať verejné priestranstvá na území mesta – rekonštrukcia autobusových zastávok, verejných WC, atď. v I. etape

garant	mesto Galanta			
spolupráca				
náklady celkom	16 700 000,- Sk			
náklady mesta	835 000,- Sk			
ostatné zdroje	1 670 000,- Sk – štátny rozpočet 14 195 000,- Sk – EÚ			
aktivity projektu	Aktivita 1: Príprava projektovej dokumentácie Aktivita 2: Žiadosť na finančnú podporu Aktivita 3: Revitalizácia verejných priestranstiev			
výstupy a podr. rozpočet	Akt.	výstup	počet	cena
	1.	príprava projektovej dokumentácie	1	1 000 000,- Sk
	2.	žiadosť na finančnú podporu	1	0,- Sk
	3.	revitalizácia verejných priestranstiev		15 700 000,- Sk
termín	Aktivita 1: 06/2008 Aktivita 2: 04/2009 Aktivita 3: 12/2010			
dotknuté úlohy strategického plánu	Aktivita 4.2.1: Revitalizovať verejné priestranstvá			

Aktivity akčného plánu za roky 2008–2010, ktoré nevyžadujú projektové riadenie

Projekt VI 02

názov: **Vybudovanie južného obchvatu**
 obsah: zlepšiť kvalitu ovzdušia a znížiť dopravnú záťaž cez mesto vybudovaním južného obchvatu
 termín: obdobie 3 rokov
 náklady mesta: 0,- Sk, ostatné zdroje: 1 100 000 000,-Sk (Slovenská správa ciest)
 dotknuté úlohy strategického plánu: Aktivita 4.1.2: Vybudovať južný obchvat mesta

Projekt VI 03

názov: **Presmerovanie vzdušného vedenia verejného osvetlenia na káblové**
 obsah: presmerovať vzdušné vedenie verejného osvetlenia pre mesto Galanta na káblové
 termín: obdobie 3 rokov
 náklady mesta: 1 000 000,-Sk
 dotknuté úlohy strategického plánu: Aktivita 4.1.5: Presmerovanie vzdušného vedenia verejného osvetlenia na káblové

Projekt VI 07

názov: **Rekonštrukcia predstaničného priestoru**
 obsah: zrekonštruovať predstaničný priestor, ktorý je bodom prvého dojmu pre mnohých návštevníkov mesta
 termín: obdobie 3 rokov
 náklady mesta: 2 000 000,- Sk
 dotknuté úlohy strategického plánu: Aktivita 4.2.2: Zrekonštruovať predstaničný priestor

Projekt VI 08

názov: **Rozvíjanie technického vybavenie Technických služieb mesta Galanta (TSMG)**
 obsah: rozvíjať technické vybavenie TSMG a to nákupom strojov, prístrojov, zariadení, nových technológií
 termín: obdobie 3 rokov
 náklady: mesto 300 000,- Sk, súkromné zdroje 5 700 000,- SK
 dotknuté úlohy strategického plánu: Aktivita 4.2.3: Rozvíjať technickú vybavenosť technických služieb mesta Galanta



Projekt VI 09

názov: **Rozšírenie kamerového systému v meste**

garant: mesto Galanta

obsah: zvýšenie bezpečnosti v meste rozšírením kamerového systému v meste

termín: obdobie 3 rokov

náklady mesta: 900 000,- Sk

dotknuté úlohy strategického plánu: Aktivita 4.2.4: Rozšíriť kamerový systém v meste

Finančné tabuľky akčného plánu na roky 2008–2010

Finančná tabuľka na úrovni projektov

pro- jekt	celkové náklady	verejné zdroje						súkromné zdroje
		celkom	EÚ	národné zdroje				
				celkom	SR	VÚC Trnava	Galanta	
VI 01	55 367 000,- Sk	55 367 000,- Sk	42 500 000,- Sk	12 867 000,- Sk	5 000 000,- Sk	5 367 000,- Sk	2 500 000,- Sk	0,- Sk
VI 02	1 100 000 000,- Sk	0,- Sk	0,- Sk	0,- Sk	0,- Sk	0,- Sk	0,- Sk	1 100 000 000,- Sk
VI 03	1 000 000,- Sk	1 000 000,- Sk	0,- Sk	1 000 000,- Sk	0,- Sk	0,- Sk	1 000 000,- Sk	0,- Sk
VI 04	5 000 000,- Sk	5 000 000,- Sk	4 250 000,- Sk	750 000,- Sk	500 000,- Sk	0,- Sk	250 000,- Sk	0,- Sk
VI 05	68 000 000,- Sk	3 400 000,- Sk	0,- Sk	3 400 000,- Sk	0,- Sk	0,- Sk	3 400 000,- Sk	64 600 000,- Sk
VI 06	16 700 000,- Sk	16 700 000,- Sk	14 195 000,- Sk	2 505 000,- Sk	1 670 000,- Sk	0,- Sk	835 000,- Sk	0,- Sk
VI 07	2 000 000,- Sk	2 000 000,- Sk	0,- Sk	2 000 000,- Sk	0,- Sk	0,- Sk	2 000 000,- Sk	0,- Sk
VI 08	6 000 000,- Sk	300 000,- Sk	0,- Sk	300 000,- Sk	0,- Sk	0,- Sk	300 000,- Sk	5 700 000,- Sk
VI 09	900 000,- Sk	900 000,- Sk	0,- Sk	900 000,- Sk	0,- Sk	0,- Sk	900 000,- Sk	0,- Sk
spolu	1 254 967 000,- Sk	84 667 000,- Sk	60 945 000,- Sk	23 722 000,- Sk	7 170 000,- Sk	5 367 000,- Sk	11 185 000,- Sk	1 170 300 000,- Sk

Náklady mesta Galanta na roky 2008 - 2010

projekt	náklady mesta Galanta			
	2008	2009	2010	spolu
VI 01	1 252 500,- Sk	1 147 500,- Sk	100 000,- Sk	2 500 000,- Sk
VI 02	0,- Sk	0,- Sk	0,- Sk	0,- Sk
VI 03	350 000,- Sk	350 000,- Sk	300 000,- Sk	1 000 000,- Sk
VI 04	150 000,- Sk	100 000,- Sk	0,- Sk	250 000,- Sk
VI 05	380 000,- Sk	0,- Sk	3 020 000,- Sk	3 400 000,- Sk
VI 06	100 000,- Sk	0,- Sk	735 000,- Sk	835 000,- Sk
VI 07	1 000 000,- Sk	500 000,- Sk	500 000,- Sk	2 000 000,- Sk
VI 08	100 000,- Sk	100 000,- Sk	100 000,- Sk	300 000,- Sk
VI 09	300 000,- Sk	300 000,- Sk	300 000,- Sk	900 000,- Sk
spolu	3 632 500,- Sk	2 497 500,- Sk	5 055 000,- Sk	11 185 000,- Sk



4. Finančný plán strategického plánu

Finančné tabuľky PHSR mesta Galanta vyjadrujú rozdelenie financií na plánovacie obdobie 2008–2016 na rozvojové priority, opatrenia a aktivity.

Rozdelenie financií na programové obdobie 2008–2016

priorita	2008–2010	2011–2013	2014–2016	spolu
Priorita 1: Rozvoj hospodárstva, služieb a cestovného ruchu	618 090 000,- Sk	778 090 000,- Sk	113 090 000,- Sk	1 509 270 000,- Sk
Priorita 2: Skvalitňovanie a rozvoj všetkých oblastí spoločenského života	124 590 000,- Sk	736 990 000,- Sk	33 390 000,- Sk	894 970 000,- Sk
Priorita 3: Tvorba a ochrana životného prostredia	286 147 000,- Sk	18 000 000,- Sk	2 000 000,- Sk	306 147 000,- Sk
Priorita 4: Skvalitňovanie a modernizácia verejnej infraštruktúry	1 254 967 000,- Sk	1 197 100 000,- Sk	246 600 000,- Sk	2 698 667 000,- Sk
spolu	2 283 794 000,- Sk	2 730 180 000,- Sk	395 080 000,- Sk	5 409 054 000,- Sk

Rozdelenie financií na programové obdobie 2008–2016								
opatrenia	celkové náklady	Rozdelenie financií na rozvojovú stratégiu						súkromné zdroje
		celkom	EÚ	národné zdroje				
				celkom	SR	VÚC Trnava	Galanta	
Priorita 1: Rozvoj hospodárstva, služieb a cestovného ruchu								
Opatrenie 1.1	319 470 000,- Sk	11 970 000,- Sk	0,- Sk	11 970 000,- Sk	0,- Sk	0,- Sk	11 970 000,- Sk	307 500 000,- Sk
Opatrenie 1.2	1 010 800 000,- Sk	0,- Sk	0,- Sk	0,- Sk	0,- Sk	0,- Sk	0,- Sk	1 010 800 000,- Sk
Opatrenie 1.3	179 000 000,- Sk	159 000 000,- Sk	135 150 000,- Sk	23 850 000,- Sk	15 900 000,- Sk	0,- Sk	7 950 000,- Sk	20 000 000,- Sk
Priorita 1	1 509 270 000,- Sk	170 970 000,- Sk	000,- Sk	135 150 000,- Sk	35 820 000,- Sk	0,- Sk	19 920 000,- Sk	1 338 300 000,- Sk
Priorita 2: Skvalitňovanie a rozvoj všetkých oblastí spoločenského života								
Opatrenie 2.1	44 890 000,- Sk	44 800 000,- Sk	11 050 000,- Sk	33 750 000,- Sk	25 300 000,- Sk	0,- Sk	8 450 000,- Sk	90 000,- Sk
Opatrenie 2.2	739 600 000,- Sk	39 600 000,- Sk	10 285 000,- Sk	29 315 000,- Sk	1 210 000,- Sk	27 000 000,- Sk	1 105 000,- Sk	700 000 000,- Sk
Opatrenie 2.3	40 000 000,- Sk	40 000 000,- Sk	20 400 000,- Sk	19 600 000,- Sk	8 800 000,- Sk	0,- Sk	10 800 000,- Sk	0,- Sk
Opatrenie 2.4	52 740 000,- Sk	47 340 000,- Sk	40 120 000,- Sk	7 220 000,- Sk	4 720 000,- Sk	0,- Sk	2 500 000,- Sk	5 400 000,- Sk
Opatrenie 2.5	17 740 000,- Sk	17 740 000,- Sk	8 500 000,- Sk	9 240 000,- Sk	1 000 000,- Sk	0,- Sk	8 240 000,- Sk	0,- Sk
Priorita 2	894 970 000,- Sk	189 480 000,- Sk	90 355 000,- Sk	99 125 000,- Sk	41 030 000,- Sk	41 030 000,- Sk	31 095 000,- Sk	705 490 000,- Sk
Priorita 3: Tvorba a ochrana životného prostredia								
Opatrenie 3.1	22 000 000,- Sk	22 000 000,- Sk	18 700 000,- Sk	3 300 000,- Sk	2 200 000,- Sk	0,- Sk	1 100 000,- Sk	0,- Sk
Opatrenie 3.2	284 147 000,- Sk	268 147 000,- Sk	227 274 950,- Sk	40 872 050,- Sk	33 914 700,- Sk	0,- Sk	6 957 350,- Sk	16 000 000,- Sk
Priorita 3	306 147 000,- Sk	290 147 000,- Sk	245 974 950,- Sk	44 172 050,- Sk	36 114 700,- Sk	0,- Sk	8 057 350,- Sk	16 000 000,- Sk
Priorita 4: Skvalitňovanie a modernizácia verejnej infraštruktúry								
Opatrenie 4.1	2 621 867 000,- Sk	235 167 000,- Sk	187 000 000,- Sk	48 167 000,- Sk	22 000 000,- Sk	5 367 000,- Sk	20 800 000,- Sk	2 386 700 000,- Sk
Opatrenie 4.2	76 800 000,- Sk	67 800 000,- Sk	42 585 000,- Sk	25 215 000,- Sk	5 010 000,- Sk	0,- Sk	20 205 000,- Sk	9 000 000,- Sk
Priorita 4	2 698 667 000,- Sk	302 967 000,- Sk	229 585 000,- Sk	73 382 000,- Sk	5 367 000,- Sk	5 367 000,- Sk	41 005 000,- Sk	2 395 70000,- Sk
spolu	5 409 054 000,- Sk	953 564 000,- Sk	701 064 950,- Sk	252 499 050,- Sk	32 367 000,- Sk	32 367 000,- Sk	100 077 350,- Sk	4 455 490 000,- Sk



4.1 Finančný plán – hospodárstvo a služby

Finančné tabuľky rozvoja miestneho hospodárstva a služieb vyjadrujú rozdelenie financií na priority, opatrenia a aktivity.

Rozdelenie financií na programové obdobie 2008–2016				
Priorita 1	2008–2010	2011–2013	2014–2016	spolu
Opatrenie 1.1				
Aktivita 1.1.1	1 500 000,- Sk	1 500 000,- Sk	1 500 000,- Sk	4 500 000,- Sk
Aktivita 1.1.2	1 000 000,- Sk	1 000 000,- Sk	1 000 000,- Sk	3 000 000,- Sk
Aktivita 1.1.3	90 000,- Sk	90 000,- Sk	90 000,- Sk	270 000,- Sk
Aktivita 1.1.4	100 000 000,- Sk	100 000 000,- Sk	100 000 000,- Sk	300 000 000,- Sk
Aktivita 1.1.5	3 900 000,- Sk	3 900 000,- Sk	3 900 000,- Sk	11 700 000,- Sk
celkom: Opatrenie 1.1	106 490 000,- Sk	106 490 000,- Sk	106 490 000,- Sk	319 470 000,- Sk
Opatrenie 1.2				
Aktivita 1.2.1	500 000 000,- Sk	500 000 000,- Sk	0,- Sk	1 000 000 000,- Sk
Aktivita 1.2.2	3 600 000,- Sk	3 600 000,- Sk	3 600 000,- Sk	10 800 000,- Sk
celkom: Opatrenie 1.2	503 600 000,- Sk	503 600 000,- Sk	3 600 000,- Sk	1 010 800 000,- Sk
Opatrenie 1.3				
Aktivita 1.3.1	3 000 000,- Sk	3 000 000,- Sk	3 000 000,- Sk	9 000 000,- Sk
Aktivita 1.3.2	0,- Sk	150 000 000,- Sk	0,- Sk	150 000 000,- Sk
Aktivita 1.3.3	5 000 000,- Sk	15 000 000,- Sk	0,- Sk	20 000 000,- Sk
celkom: Opatrenie 1.3	8 000 000,- Sk	168 000 000,- Sk	3 000 000,- Sk	179 000 000,- Sk
celkom: Priorita 1	618 090 000,- Sk	778 090 000,- Sk	113 090 000,- Sk	1 509 270 000,- Sk



Rozdelenie financií na priority a opatrenia

Rozdelenie financií v rámci Priority 1 na priority a opatrenia								
aktivita	celkové náklady	verejné zdroje						súkromné zdroje
		celkom	EÚ	národné zdroje				
				celkom	SR	VÚC Trnava	Galanta	
Priorita 1: Rozvoj hospodárstva, služieb a cestovného ruchu								
Opatrenie 1.1: Podpora MSP								
Aktivita 1.1.1	4 500 000,- Sk	0,- Sk	0,- Sk	0,- Sk	0,- Sk	0,- Sk	0,- Sk	4 500 000,- Sk
Aktivita 1.1.2	3 000 000,- Sk	0,- Sk	0,- Sk	0,- Sk	0,- Sk	0,- Sk	0,- Sk	3 000 000,- Sk
Aktivita 1.1.3	270 000,- Sk	270 000,- Sk	0,- Sk	270 000,- Sk	0,- Sk	0,- Sk	270 000,- Sk	0,- Sk
Aktivita 1.1.4	300 000 000,- Sk	0,- Sk	0,- Sk	0,- Sk	0,- Sk	0,- Sk	0,- Sk	300 000 000,- Sk
Aktivita 1.1.5	11 700 000,- Sk	11 700 000,- Sk	0,- Sk	11 700 000,- Sk	0,- Sk	0,- Sk	11 700 000,- Sk	0,- Sk
Opatrenie 1.1 celkom	319 470 000,- Sk	11 970 000,- Sk	0,- Sk	11 970 000,- Sk	0,- Sk	0,- Sk	11 970 000,- Sk	307 500 000,- Sk
Opatrenie 1.2: Rozvoj spolupráce s podnikateľskými subjektmi								
Aktivita 1.2.1	1 000 000 000,- Sk	0,- Sk	0,- Sk	0,- Sk	0,- Sk	0,- Sk	0,- Sk	1 000 000 000,- Sk
Aktivita 1.2.1	10 800 000,- Sk	0,- Sk	0,- Sk	0,- Sk	0,- Sk	0,- Sk	0,- Sk	10 800 000,- Sk
Opatrenie 1.2 celkom	1 010 800 000,- Sk	0,- Sk	0,- Sk	0,- Sk	0,- Sk	0,- Sk	0,- Sk	1 010 800 000,- Sk
Opatrenie 1.3: Rozvoj služieb CR								
Aktivita 1.3.1	9 000 000,- Sk	9 000 000,- Sk	7 650 000,- Sk	1 350 000,- Sk	900 000,- Sk	0,- Sk	450 000,- Sk	0,- Sk
Aktivita 1.3.2	150 000 000,- Sk	150 000 000,- Sk	127 500 000,- Sk	22 500 000,- Sk	15 000 000,- Sk	0,- Sk	7 500 000,- Sk	0,- Sk
Aktivita 1.3.3	20 000 000,- Sk	0,- Sk	0,- Sk	0,- Sk	0,- Sk	0,- Sk	0,- Sk	20 000 000,- Sk
Opatrenie 1.3 celkom	179 000 000,- Sk	159 000 000,- Sk	135 150 000,- Sk	23 850 000,- Sk	15 900 000,- Sk	0,- Sk	7 950 000,- Sk	20 000 000,- Sk
Priorita 1 celkom	1 509 270 000,- Sk	170 970 000,- Sk	135 150 000,- Sk	35 820 000,- Sk	15 900 000,- Sk	0,- Sk	19 920 000,- Sk	1 338 300 000,- Sk



4.2 Finančný plán – spoločenský život

Finančné tabuľky rozvoja spoločenského života vyjadrujú rozdelenie financií na priority, opatrenia a aktivity.

Rozdelenie financií na programové obdobie 2008–2016

Priorita 2	2008–2010	2011–2013	2014–2016	spolu
Opatrenie 2.1				
Aktivita 2.1.1	13 000 000,- Sk	0,- Sk	0,- Sk	13 000 000,- Sk
Aktivita 2.1.2	600 000,- Sk	600 000,- Sk	600 000,- Sk	1 800 000,- Sk
Aktivita 2.1.3	0,- Sk	0,- Sk	30 000 000,- Sk	30 000 000,- Sk
Aktivita 2.1.4	30 000,- Sk	30 000,- Sk	30 000,- Sk	30 000,- Sk
celkom: Opatrenie 2.1	13 630 000,- Sk	630 000,- Sk	30 630 000,- Sk	44 890 000,- Sk
Opatrenie 2.2				
Aktivita 2.2.1	2 100 000,- Sk	0,- Sk	0,- Sk	2 100 000,- Sk
Aktivita 2.2.1	0,- Sk	700 000 000,- Sk	0,- Sk	700 000 000,- Sk
Aktivita 2.2.1	27 000 000,- Sk	0,- Sk	0,- Sk	27 000 000,- Sk
Aktivita 2.2.1	10 000 000,- Sk	0,- Sk	0,- Sk	10 000 000,- Sk
Aktivita 2.2.1	0,- Sk	500 000,- Sk	0,- Sk	500 000,- Sk
celkom: Opatrenie 2.2	39 100 000,- Sk	700 500 000,- Sk	0,- Sk	739 600 000,- Sk
Opatrenie 2.3				
Aktivita 2.3.1	3 000 000,- Sk	3 000 000,- Sk	0,- Sk	6 000 000,- Sk
Aktivita 2.3.2	16 000 000,- Sk	0,- Sk	0,- Sk	16 000 000,- Sk
Aktivita 2.3.3	2 000 000,- Sk	1 000 000,- Sk	0,- Sk	3 000 000,- Sk
Aktivita 2.3.4	15 000 000,- Sk	0,- Sk	0,- Sk	15 000 000,- Sk
celkom: Opatrenie 2.3	36 000 000,- Sk	4 000 000,- Sk	0,- Sk	40 000 000,- Sk
Opatrenie 2.4				
Aktivita 2.4.1	1 000 000,- Sk	0,- Sk	0,- Sk	1 000 000,- Sk
Aktivita 2.4.2	2 000 000,- Sk	2 000 000,- Sk	0,- Sk	4 000 000,- Sk
Aktivita 2.4.3	5 000 000,- Sk	0,- Sk	0,- Sk	5 000 000,- Sk
Aktivita 2.4.4	180 000,- Sk	180 000,- Sk	180 000,- Sk	360 000,- Sk
Aktivita 2.4.5	25 100 000,- Sk	17 100 000,- Sk	0,- Sk	42 200 000,- Sk
celkom: Opatrenie 2.4	33 280 000,- Sk	19 280 000,- Sk	180 000,- Sk	52 740 000,- Sk
Opatrenie 2.5				
Aktivita 2.5.1	180 000,- Sk	180 000,- Sk	180 000,- Sk	540 000,- Sk
Aktivita 2.5.2	600 000,- Sk	600 000,- Sk	600 000,- Sk	1 800 000,- Sk
Aktivita 2.5.3	600 000,- Sk	600 000,- Sk	600 000,- Sk	1 800 000,- Sk
Aktivita 2.5.4	0,- Sk	10 000 000,- Sk	0,- Sk	10 000 000,- Sk
Aktivita 2.5.5	1 200 000,- Sk	1 200 000,- Sk	1 200 000,- Sk	3 600 000,- Sk
celkom: Opatrenie 2.5	2 580 000,- Sk	12 580 000,- Sk	2 580 000,- Sk	17 740 000,- Sk
celkom: Priorita 2	124 590 000,- Sk	736 990 000,- Sk	33 390 000,- Sk	894 970 000,- Sk



Rozdelenie financií na priority a opatrenia

Rozdelenie financií v rámci Priority 2 na priority a opatrenia

Rozdelenie financií v rámci Priority 2 na priority a opatrenia								
projekt	celkové náklady	verejné zdroje						súkromné zdroje
		celkom	EÚ	národné zdroje				
				celkom	SR	VÚC Trnava	Galanta	
Priorita 2: Skvalitňovanie a rozvoj všetkých oblastí spoločenského života								
Opatrenie 2.1: Rozvoj sociálnej starostlivosti								
Podopatrenie: Rekonštrukcie a modernizácia sociálnych zariadení								
Aktivita 2.1.1	13 000 000,- Sk	13 000 000,- Sk	11 050 000,- Sk	1 950 000,- Sk	1 300 000,- Sk	0,- Sk	650 000,- Sk	0,- Sk
Aktivita 2.1.2	1 800 000,- Sk	1 800 000,- Sk	0,- Sk	1 800 000,- Sk	0,- Sk	0,- Sk	1 800 000,- Sk	0,- Sk
Podopatrenie: Stabilizácia mladých rodín								
Aktivita 2.1.3	30 000 000,- Sk	30 000 000,- Sk	0,- Sk	30 000 000,- Sk	24 000 000,- Sk	0,- Sk	6 000 000,- Sk	0,- Sk
Aktivita 2.1.4	90 000,- Sk	0,- Sk	0,- Sk	0,- Sk	0,- Sk	0,- Sk	0,- Sk	0,- Sk
Opatrenie 2.2: Zachovanie kultúrneho dedičstva a skvalitnenie ponuky v oblasti kultúry								
Podopatrenie: Rekonštrukcia a modernizácia kultúrnych a historických objektov								
Aktivita 2.2.1	2 100 000,- Sk	2 100 000,- Sk	1 785 000,- Sk	315 000,- Sk	210 000,- Sk	0,- Sk	105 000,- Sk	0,- Sk
Aktivita 2.2.2	700 000 000,- Sk	0,- Sk	0,- Sk	0,- Sk	0,- Sk	0,- Sk	0,- Sk	700 000 000,- Sk
Aktivita 2.2.3	27 000 000,- Sk	27 000 000,- Sk	0,- Sk	27 000 000,- Sk	0,- Sk	27 000 000,- Sk	0,- Sk	0,- Sk
Aktivita 2.2.4	10 000 000,- Sk	10 000 000,- Sk	8 500 000,- Sk	1 500 000,- Sk	1 000 000,- Sk	0,- Sk	500 000,- Sk	0,- Sk
Aktivita 2.2.5	500 000,- Sk	500 000,- Sk	0,- Sk	500 000,- Sk	0,- Sk	0,- Sk	500 000,- Sk	0,- Sk
Opatrenie 2.2 celkom	739 600 000,- Sk	39 600 000,- Sk	10 285 000,- Sk	29 315 000,- Sk	1 210 000,- Sk	27 000 000,- Sk	1 105 000,- Sk	700 000 000,- Sk
Opatrenie 2.3: Udržiavanie trendov v oblasti voľno-časových aktivít								
Podopatrenie: Vybudovanie areálov pre populárne voľno-časové aktivity								
Aktivita 2.3.1	6 000 000,- Sk	6 000 000,- Sk	5 100 000,- Sk	900 000,- Sk	600 000,- Sk	0,- Sk	300 000,- Sk	0,- Sk
Aktivita 2.3.2	16 000 000,- Sk	16 000 000,- Sk	0,- Sk	16 000 000,- Sk	6 400 000,- Sk	0,- Sk	9 600 000,- Sk	0,- Sk
Podopatrenie: Skvalitnenie prostredia a rozšírenie ponuky v oblasti voľno-časových aktivít								
Aktivita 2.3.3	3 000 000,- Sk	3 000 000,- Sk	2 550 000,- Sk	450 000,- Sk	300 000,- Sk	0,- Sk	150 000,- Sk	0,- Sk
Aktivita 2.3.4	15 000 000,- Sk	15 000 000,- Sk	12 750 000,- Sk	2 250 000,- Sk	1 500 000,- Sk	0,- Sk	750 000,- Sk	0,- Sk
Opatrenie 2.3 celkom	40 000 000,- Sk	40 000 000,- Sk	20 400 000,- Sk	19 600 000,- Sk	8 800 000,- Sk	0,- Sk	10 800 000,- Sk	0,- Sk
Opatrenie 2.4: Zvyšovanie úrovne vzdelania obyvateľov mesta Galanta								
Podopatrenie: Vzdelávanie manažérov a pedagógov								
Aktivita 2.4.1	1 000 000,- Sk	1 000 000,- Sk	850 000,- Sk	150 000,- Sk	100 000,- Sk	0,- Sk	50 000,- Sk	0,- Sk
Aktivita 2.4.2	4 000 000,- Sk	4 000 000,- Sk	3 400 000,- Sk	600 000,- Sk	400 000,- Sk	0,- Sk	200 000,- Sk	0,- Sk
Aktivita 2.4.3	5 000 000,- Sk	0,- Sk	0,- Sk	0,- Sk	0,- Sk	0,- Sk	0,- Sk	5 000 000,- Sk
Podopatrenie: Špecifický prístup k rizikovým skupinám								
Aktivita 2.4.4	540 000,- Sk	540 000,- Sk	0,- Sk	540 000,- Sk	0,- Sk	0,- Sk	540 000,- Sk	0,- Sk
Podopatrenie: Rekonštrukcia školských zariadení								
Aktivita 2.4.5	42 200 000,- Sk	41 800 000,- Sk	35 870 000,- Sk	5 930 000,- Sk	4 220 000,- Sk	0,- Sk	1 710 000,- Sk	400 000,- Sk
Opatrenie 2.4 celkom	52 740 000,- Sk	47 340 000,- Sk	40 120 000,- Sk	7 220 000,- Sk	4 720 000,- Sk	0,- Sk	2 500 000,- Sk	5 400 000,- Sk



Opatrenie 2.5: Prezentácia mesta a media PR

Aktivita 2.5.1	540 000,- Sk	540 000,- Sk	0,- Sk	540 000,- Sk	0,- Sk	0,- Sk	540 000,- Sk	0,- Sk
Aktivita 2.5.2	1 800 000,- Sk	1 800 000,- Sk	0,- Sk	1 800 000,- Sk	0,- Sk	0,- Sk	1 800 000,- Sk	0,- Sk
Aktivita 2.5.3	1 800 000,- Sk	1 800 000,- Sk	0,- Sk	1 800 000,- Sk	0,- Sk	0,- Sk	1 800 000,- Sk	0,- Sk
Aktivita 2.5.4	10 000 000,- Sk	10 000 000,- Sk	8 500 000,- Sk	1 500 000,- Sk	1 000 000,- Sk	0,- Sk	500 000,- Sk	0,- Sk
Aktivita 2.5.5	3 600 000,- Sk	3 600 000,- Sk	0,- Sk	3 600 000,- Sk	0,- Sk	0,- Sk	3 600 000,- Sk	0,- Sk
Opatrenie 2.5 celkom	17 740 000,- Sk	17 740 000,- Sk	8 500 000,- Sk	9 240 000,- Sk	1 000 000,- Sk	0,- Sk	8 240 000,- Sk	0,- Sk
Priorita 2 celkom	894 970 000,- Sk	189 480 000,- Sk	90 355 000,- Sk	99 125 000,- Sk	41 030 000,- Sk	27 000 000,- Sk	31 095 000,- Sk	705 490 000,- Sk

4.3 Finančný plán – životné prostredie

Finančné tabuľky zlepšenia stavu životného prostredia vyjadrujú rozdelenie financií na priority, opatrenia a aktivity.

Rozdelenie financií na programové obdobie 2008–2016

Priorita 3	2008–2010	2011–2013	2014–2016	spolu
Opatrenie 3.1				
Aktivita 3.1.1	0,- Sk	0,- Sk	0,- Sk	0,- Sk
Aktivita 3.1.2	0,- Sk	16 000 000,- Sk	0,- Sk	16 000 000,- Sk
Aktivita 3.1.3	2 000 000,- Sk	2 000 000,- Sk	2 000 000,- Sk	6 000 000,- Sk
Opatrenie 3.1 celkom	2 000 000,- Sk	18 000 000,- Sk	2 000 000,- Sk	22 000 000,- Sk
Opatrenie 3.2				
Aktivita 3.2.1	200 000 000,- Sk	0,- Sk	0,- Sk	200 000 000,- Sk
Aktivita 3.2.2	14 147 000,- Sk	0,- Sk	0,- Sk	14 147 000,- Sk
Aktivita 3.2.3	30 000 000,- Sk	0,- Sk	0,- Sk	30 000 000,- Sk
Aktivita 3.2.4	5 000 000,- Sk	0,- Sk	0,- Sk	5 000 000,- Sk
Aktivita 3.2.5	35 000 000,- Sk	0,- Sk	0,- Sk	0,- Sk
Opatrenie 3.2 celkom	286 147 000,- Sk	44 890 000,- Sk	11 050 000,- Sk	33 750 000,- Sk
Priorita 3 celkom	288 147 000,- Sk	62 890 000,- Sk	13 050 000,- Sk	55 750 000,- Sk



Rozdelenie financií na priority a opatrenia

Rozdelenie financií v rámci Priority 3 na priority a opatrenia								
aktivita	celkové náklady	verejné zdroje						súkromné zdroje
		celkom	EÚ	národné zdroje				
				celkom	SR	VÚC Trnava	Galanta	
Priorita 3: Tvorba a ochrana životného prostredia								
Opatrenie 3.1: Ochrana, zlepšenie a regenerácia prírodného prostredia								
Podopatrenie: Ochrana existujúcej kvalitnej zelene a zlepšenie, dopĺňovanie a regenerovanie ostatnej zelene v meste								
Aktivita 3.1.1	0,- Sk	0,- Sk	0,- Sk	0,- Sk	0,- Sk	0,- Sk	0,- Sk	0,- Sk
Aktivita 3.1.2	16 000 000,- Sk	16 000 000,- Sk	13 600 000,- Sk	2 400 000,- Sk	1 600 000,- Sk	0,- Sk	800 000,- Sk	0,- Sk
Aktivita 3.1.3	6 000 000,- Sk	6 000 000,- Sk	5 100 000,- Sk	900 000,- Sk	600 000,- Sk	0,- Sk	300 000,- Sk	0,- Sk
Opatrenie 3.1 celkom	22 000 000,- Sk	22 000 000,- Sk	18 700 000,- Sk	3 300 000,- Sk	2 200 000,- Sk	0,- Sk	1 100 000,- Sk	0,- Sk
Opatrenie 3.2: Znížiť znečistenie životného prostredia								
Podopatrenie: Zníženie negatívnych vplyvov ľudskej činnosti								
Aktivita 3.2.1	200 000 000,- Sk	184 000 000,- Sk	160 000 000,- Sk	24 000 000,- Sk	24 000 000,- Sk	0,- Sk	0,- Sk	16 000 000,- Sk
Podopatrenie: Riešenie problémov odpadového hospodárstva								
Aktivita 3.2.2	14 147 000,- Sk	14 147 000,- Sk	12 024 950,- Sk	2 122 050,- Sk	1 414 700,- Sk	0,- Sk	707 350,- Sk	0,- Sk
Aktivita 3.2.3	30 000 000,- Sk	30 000 000,- Sk	25 500 000,- Sk	4 500 000,- Sk	3 000 000,- Sk	0,- Sk	1 500 000,- Sk	0,- Sk
Aktivita 3.2.4	5 000 000,- Sk	5 000 000,- Sk	0,- Sk	5 000 000,- Sk	2 000 000,- Sk	0,- Sk	3 000 000,- Sk	0,- Sk
Aktivita 3.2.5	35 000 000,- Sk	35 000 000,- Sk	29 750 000,- Sk	5 250 000,- Sk	3 500 000,- Sk	0,- Sk	1 750 000,- Sk	0,- Sk
Opatrenie 3.2 celkom	284 147 000,- Sk	268 147 000,- Sk	227 274 950,- Sk	40 872 050,- Sk	33 914 050,- Sk	0,- Sk	6 957 350,- Sk	16 000 000,- Sk
Priorita 3 celkom	306 147 000,- Sk	290 147 000,- Sk	245 974 95 0,- Sk	44 172 05 0,- Sk	36 114 7 00,- Sk	0,- Sk	8 057 35 0,- Sk	16 000 000,- Sk



4.4 Finančný plán – verejná infraštruktúra

Finančné tabuľky rozvoja verejnej infraštruktúry vyjadrujú rozdelenie financií na priority, opatrenia a aktivity.

Rozdelenie financií na programové obdobie 2008–2016

Priorita 4	2008–2010	2011–2013	2014–2016	spolu
Opatrenie 4.1				
Aktivita 4.1.1	25 000 000,- Sk	25 000 000,- Sk	0,- Sk	50 000 000,- Sk
Aktivita 4.1.2	1 100 000 000,- Sk	1 000 000 000,- Sk	0,- Sk	2 100 000 000,- Sk
Aktivita 4.1.3	5 367 000,- Sk	0,- Sk	0,- Sk	5 367 000,- Sk
Aktivita 4.1.4	25 000 000,- Sk	50 000 000,- Sk	50 000 000,- Sk	125 000 000,- Sk
Aktivita 4.1.5	1 000 000,- Sk	1 000 000,- Sk	1 000 000,- Sk	3 000 000,- Sk
Aktivita 4.1.6	0,- Sk	0,- Sk	150 000 000,- Sk	150 000 000,- Sk
Aktivita 4.1.7	5 000 000,- Sk	20 000 000,- Sk	20 000 000,- Sk	45 000 000,- Sk
Aktivita 4.1.8	68 000 000,- Sk	68 000 000,- Sk	0,- Sk	136 000 000,- Sk
Aktivita 4.1.9	0,- Sk	7 500 000,- Sk	0,- Sk	7 500 000,- Sk
Opatrenie 4.1 celkom	1 229 367 000,- Sk	1 171 500 000,- Sk	221 000 000,- Sk	2 621 867 000,- Sk
Opatrenie 4.2				
Aktivita 4.2.1	16 700 000,- Sk	16 700 000,- Sk	16 700 000,- Sk	50 100 000,- Sk
Aktivita 4.2.2	2 000 000,- Sk	2 000 000,- Sk	2 000 000,- Sk	6 000 000,- Sk
Aktivita 4.2.3	6 000 000,- Sk	6 000 000,- Sk	6 000 000,- Sk	18 000 000,- Sk
Aktivita 4.2.4	900 000,- Sk	900 000,- Sk	900 000,- Sk	2 700 000,- Sk
Opatrenie 4.2 celkom	25 600 000,- Sk	25 600 000,- Sk	25 600 000,- Sk	76 800 000,- Sk
Priorita 4 celkom	1 254 967 000,- Sk	1 197 100 000,- Sk	246 600 000,- Sk	2 698 667 000,- Sk



Rozdelenie financií na priority a opatrenia

Rozdelenie financií v rámci Priority 4 na priority a opatrenia								
projekt	celkové náklady	verejné zdroje						súkromné zdroje
		celkom	EÚ	národné zdroje				
				celkom	SR	VÚC Trnava	Galanta	
Priorita 4: Skvalitňovanie a modernizácia verejnej infraštruktúry								
Opatrenie 4.1: Rozvoj a skvalitnenie technickej infraštruktúry mesta								
Aktivita 4.1.1	50 000 000,- Sk	50 000 000,- Sk	42 500 000,- Sk	7 500 000,- Sk	5 000 000,- Sk	0,- Sk	2 500 000,- Sk	0,- Sk
Aktivita 4.1.2	2 100 00 000,- Sk	0,- Sk	0,- Sk	0,- Sk	0,- Sk	0,- Sk	0,- Sk	2 100 000 000,- Sk
Aktivita 4.1.3	5 367 000,- Sk	5 367 000,- Sk	0,- Sk	5 367 000,- Sk	0,- Sk	5 367 000,- Sk	0,- Sk	0,- Sk
Aktivita 4.1.4	125 000 000,- Sk	125 000 000,- Sk	106 250 000,- Sk	18 750 000,- Sk	12 500 000,- Sk	0,- Sk	6 250 000,- Sk	0,- Sk
Aktivita 4.1.5	3 000 000,- Sk	3 000 000,- Sk	0,- Sk	3 000 000,- Sk	0,- Sk	0,- Sk	3 000 000,- Sk	0,- Sk
Aktivita 4.1.6	150 000 000,- Sk	0,- Sk	0,- Sk	0,- Sk	0,- Sk	0,- Sk	0,- Sk	150 000 000,- Sk
Aktivita 4.1.7	45 000 000,- Sk	45 000 000,- Sk	38 250 000,- Sk	6 750 000,- Sk	4 500 000,- Sk	0,- Sk	2 250 000,- Sk	0,- Sk
Aktivita 4.1.8	136 000 000,- Sk	6 800 000,- Sk	0,- Sk	6 800 000,- Sk	0,- Sk	0,- Sk	6 800 000,- Sk	129 200 000,- Sk
Aktivita 4.1.9	7 500 000,- Sk	0,- Sk	0,- Sk	0,- Sk	0,- Sk	0,- Sk	0,- Sk	7 500 000,- Sk
Opatrenie 4.1 celkom	2 621 867 000,- Sk	235 167 000,- Sk	187 000 000,- Sk	48 167 000,- Sk	22 000 000,- Sk	5 367 000,- Sk	20 800 000,- Sk	2 386 700 000,- Sk
Opatrenie 4.2: Rozvoj verejných služieb								
Aktivita 4.2.1	50 100 000,- Sk	50 100 000,- Sk	42 585 000,- Sk	7 515 000,- Sk	5 010 000,- Sk	0,- Sk	2 505 000,- Sk	0,- Sk
Aktivita 4.2.1	6 000 000,- Sk	6 000 000,- Sk	0,- Sk	6 000 000,- Sk	0,- Sk	0,- Sk	6 000 000,- Sk	0,- Sk
Aktivita 4.2.1	18 000 000,- Sk	9 000 000,- Sk	0,- Sk	9 000 000,- Sk	0,- Sk	0,- Sk	9 000 000,- Sk	9 000 000,- Sk
Aktivita 4.2.1	2 700 000,- Sk	2 700 000,- Sk	0,- Sk	2 700 000,- Sk	0,- Sk	0,- Sk	2 700 000,- Sk	0,- Sk
Opatrenie 4.2 celkom	76 800 000,- Sk	67 800 000,- Sk	42 585 000,- Sk	25 215 000,- Sk	5 010 000,- Sk	0,- Sk	20 205 000,- Sk	9 000 000,- Sk
Priorita 4 celkom	2 698 667 000,- Sk	302 967 000,- Sk	229 585 000,- Sk	73 382 000,- Sk	27 010 000,- Sk	5 367 000,- Sk	41 005 000,- Sk	2 395 700 000,- Sk



5. Monitorovací a implementačný rámec stratégie



5.1 Inštitucionálne a organizačné zabezpečenie

Rozvojová stratégia mesta Galanta bude realizovaná prostredníctvom akčných plánov, ktoré boli vypracované na roky 2008–2010 (viď kapitola 3.7). Akčné plány obsahujú aj projekty a úlohy, ktorých realizácia nevyžaduje projektové riadenie. Aktivity, ktorých realizácia vyžaduje spoluprácu rôznych organizácií, externých odborníkov a podporných zdrojov, budú realizované formou projektového riadenia. Aktivity, ktoré sú jednoduchšie a nevyžadujú projektové riadenie, bude možné realizovať v rámci možností mestského úradu.

Akčné plány sú pripravené na základe strategického plánu mesta Galanta na trojročné obdobie (2008–2010). Proces prípravy je naplánovaný vždy na jar predchádzajúceho roka a končí koncom novembra, aby vzniknuté finančné nároky bolo možné zahrnúť do rozpočtu mesta pre nasledujúci rok. Prípravu akčných plánov zabezpečuje Mestský úrad Galanta. Pri niektorých odborných krokoch je možné využiť kapacity partnerských organizácií.

Proces prípravy akčného plánu

aktivita	riešiteľ	termín
verejná diskusia	mestský úrad	január–február
diskusia v samosprávnych komisiách	mestský úrad	marec
príprava návrhu	mestský úrad	apríl
schválenie	mestské zastupiteľstvo	apríl
návrhy do rozpočtu mesta na ďalší rok	mestský úrad	november
schválenie rozpočtu	mestské zastupiteľstvo	december

Návrhy projektov obsahujú popis činnosti, zodpovedných riešiteľov, zdroje financovania, termíny a plánované výstupy. Zodpovedným riešiteľom môže byť príslušné oddelenie mestského úradu, mestská inštitúcia alebo spolupracujúca organizácia.

Koordinátorom realizácie akčného plánu je organizačná jednotka mestského úradu, ktorá má na starosti strategické plánovanie. Okrem toho jej úlohou je pripraviť ročný odhad potreby cash flow realizácie akčného plánu z hľadiska mestského rozpočtu.

5.2 Monitorovanie a hodnotenie

Monitorovanie a hodnotenie zabezpečujú spätnú väzbu plnenia akčného a strategického plánu. Navrhujeme hodnotenie plnenia akčných plánov ex-ante (následné hodnotenie) a monitorovanie plnenia strategického plánu raz za 4 roky (vo volebnom období ako informáciu pre nové zastupiteľstvo). Merateľné ukazovatele pre plnenie cieľov stanovených v tomto pláne hospodárskeho a sociálneho rozvoja sú stanovené s ohľadom na jednotlivé opatrenia a z nich vyplývajúce aktivity. Monitorovanie na úrovni strategického cieľa a rozvojových priorít by malo prebehnúť na základe nasledovných indikátorov:



Hodnotenie na úrovni strategického cieľa

strategický cieľ	hodnotiace otázky	ukazovatele	východisková úroveň	cieľová úroveň
Zvýšiť kvalitu života obyvateľov mesta Galanta prostredníctvom ďalšieho rozvoja hospodárstva, spoločenského života životného prostredia a miestnej infraštruktúry.	Koľko projektov na rozvoj hospodárstva mesto podporilo?	Počet projektov (zdroj: ročné vyhodnotenia plnenia rozpočtu mesta)	stav v roku 2007: 1	stav v roku 2016: 11
	Koľko nových možností sa podarilo vytvoriť v rámci sociálnej oblasti, kultúrneho života, voľnočasových možností a vzdelania?	Počet vytvorených možností v oblasti spoločenského života (zdroj: ročné vyhodnotenie plnenia rozpočtu mesta)	stav v roku 2006: 12	stav v roku 2016: 35
	Podarilo sa zvýšiť objem investícií v oblasti verejnej infraštruktúry?	Ročný objem investícií do verejnej infraštruktúry (ročné vyhodnotenie plnenia rozpočtu mesta)	stav v roku 2007: 5 000 000,- Sk	stav v roku 2016: 10 000 000,- Sk
	Zlepšila sa kvalita životného prostredia v meste a okolí?	Zaradenie mesta do znečistených oblastí podľa jednotlivých ukazovateľov (zdroj: správy o stave životného prostredia SAŽP)	stav v roku 2004: 8	stav v roku 2016: 7

Hodnotenie na úrovni rozvojových priorít

strategický cieľ	hodnotiace otázky	ukazovateľ	východisková úroveň	cieľová úroveň
Priorita 1: Rozvoj hospodárstva, služieb a cestovného ruchu	Podarilo sa vybudovať polyfunkčné objekty?	Počet polyfunkčných objektov (zdroj: štatistika mestského úradu)	rok 2007: 0	rok 2016: 3
	Podarilo sa zvýšiť počet turistov, ktorí ročne využívajú turistickú informačnú kanceláriu?	Počet návštevníkov turistickej informačnej kancelárie (zdroj: štatistika TIK)	rok 2007: 0	rok 2016: 500
	Podarilo sa zrekonštruovať objekty školských, kultúrnych, sociálnych a spoločenských zariadení?	Počet návštevníkov mesta (zdroj: štatistika mestského úradu)	rok 2006: 12 128	rok 2016: 15 000
Priorita 2: Skvalitňovanie a rozvoj všetkých oblastí spoločenského života v meste Galanta	Podarilo sa zrekonštruovať objekty školských, kultúrnych, sociálnych a spoločenských zariadení?	Počet zrekonštruovaných objektov (zdroj: štatistika mestského úradu)	rok 2006: 9	rok 2016: 17
	Podarilo sa rozšíriť možnosti pre voľnočasové aktivity na území mesta?	Počet športových a voľnočasových zariadení (zdroj: štatistika mestského úradu)	rok 2007: 10	rok 2016: 18
Priorita 3: Tvorba a ochrana životného prostredia	Podarilo sa zvýšiť prírodnú hodnotu mesta?	Plocha verejnej zelene v ha (zdroj: štatistika mestského úradu)	rok 2007: 0 ha	rok 2016: 5 ha
	Podarilo sa rozšíriť separovaný zber odpadov?	Množstvo vyseparovaného komunálneho odpadu v t (zdroj: štatistika mestského úradu)	rok 2006: 4 748,57	rok 2016: 5 800
Priorita 4: Skvalitňovanie a modernizácia verejnej infraštruktúry	Podarilo sa vybudovať alebo zrekonštruovať miestnu dopravnú infraštruktúru?	Dĺžka vybudovanej alebo zrekonštruovanej dopravnej infraštruktúry v km (zdroj: štatistika mestského úradu)	rok 2007: 0 km	rok 2016: 10 km
	Podarilo sa revitalizovať verejné priestranstvá?	Počet zrevitalizovaných verejných priestranstiev (zdroj: štatistika mestského úradu)	rok 2007: 0	rok 2016: 4



6. Záver



Najväčšie investície v posledných rokoch smerovali do rozvoja cestovného ruchu (termálne kúpalisko s celoročnou prevádzkou Galandia), do rozvoja hospodárstva (podpora budovania priemyselných parkov), do životného prostredia (separovaný zber) a do spoločenského života (rekonštrukcia kultúrneho domu). Okrem toho investovalo do menších ale nemenej dôležitých projektov vo všetkých štyroch oblastiach (hospodárstvo, spoločenský život, infraštruktúra a životné prostredie). Všetky investície spolu priniesli výrazné zlepšenie kvality života obyvateľov mesta. Projekty boli podporené z fondov EÚ a celková výška preinvestovaných nákladov od roku 2002 predstavovala vyše 450 000,- Sk.

V záujme optimálneho využitia možností v programovacom období EÚ v rokoch 2008–2016 bol vypracovaný PHSR mesta Galanta. Rozvojový plán rieši ďalší rozvoj cestovného ruchu, aktuálne infraštruktúrne potreby mesta, ďalšie skvalitňovanie životného prostredia, skvalitnenie public relations a vzdelanostnej úrovne miestneho obyvateľstva, využívania voľného času a skvalitnenie spoločenského života vrátane kultúry a sociálnej sféry. Celkovo sa mesto snaží o zvýšenie svojej atraktivity, zvýšenie návštevnosti a stabilizáciu vlastného obyvateľstva. Všetky navrhované aktivity výrazne zvyšujú potenciál mesta stať sa regionálnym centrom cestovného ruchu s rozvinutým hospodárstvom, rozvinutou sociálnou sférou, kvalitným spoločenským životom a pozitívnym vzťahom k životnému prostrediu.

Cieľom samosprávy mesta je v záujme realizácie stratégie využiť možnosti financovania rozvojových projektov z podporných fondov EÚ a domácich verejných zdrojov.



Prílohy





Príloha č.1

tabuľka č.1 : Register občianskych združení

názov občianskeho združenia	sídlo	dátum vzniku	oblasť činnosti
Naša radosť	Javorinka 43, 924 01 Galanta	4.4.2006	rozvoj obce, cestovný ruch
Augustínium	Hlavná 930/10, 924 01 Galanta	4.7.2006	cirkevné, náboženské
Sherpa - klub pre trekking a vysokohorskú turistiku	Clementisove sady 905, 924 01 Galanta	14.8.2003	turistické
Vándor-láss	Hviezdoslavova 810/18, 924 01 Galanta	10.7.2006	iné výchovné, vzdelávacie, voľný čas
Aero Galanta	SNP 995/2, 924 00 Galanta	17.12.1992	letectvo, parašutizmus
Aikido klub Galanta	Základná škola M. R. Štefánika, 924 01 Galanta	15.2.2005	ázijské a bojové športové
Asociácia pracovníkov zariadení sociálnej starostlivosti a sociálnych služieb na Slovensku	Mierové nám.1, 924 00 Galanta	27.6.1994	humanitné
Asociácia resocializačných stredísk a postresocializačných služieb SR	Hodská č.1228, 924 01 Galanta	24.5.2004	protidrogové, AIDS
Asociácia športových zväzov v okrese Galanta	kpt. Nálepku 737, 924 00 Galanta	21.9.1990	okresné športové
Asociácia telovýchovných a turistických aktivít v okrese Galanta	kpt. Nálepku 737, 924 00 Galanta	21.9.1990	okresné športové
Asociácia telovýchovných jednotôk okresu Galanta	Dom športu, kpt. Nálepku 737, 924 01 Galanta	16.7.1990	okresné športové
Bezpečnosť cestnej premávky pre deti a mládež	Švermova 275, 924 01 Galanta	26.8.2005	iné mládežnícke
BK Galanta	Michal Iván, Mierová 1447/29, 924 01 Galanta	18.2.2005	kluby
Boxing club Galanta	PS 212, 924 01 Galanta	16.7.1990	kluby
Boxing club Royal Galanta	Železničiarska 1441/52, 924 01 Galanta	28.8.2003	kluby
Carp team Galanta	Parková 761/7, 924 01 Galanta	26.4.2000	ryby, plazy, obojživelníky, iné športy
Chess Club Galanta	Česká 1428/27, 924 01 Galanta	28.4.2005	kluby
Diving club Galanta (potápači)	JAS 935, 924 00 Galanta	20.4.2000	kluby
Eureg	Mierové nám.941/1, 924 00 Galanta	2.5.2003	rozvoj obce, regiónu, CR
Fabon	Krásna 1081/27, 924 01 Galanta	25.4.2003	životné prostredie
FC Slovan Galanta	kpt. Nálepku 740/4, 924 00 Galanta	19.10.1993	kluby
Fotoklub pri MsKS Galanta	MsKS, Mierové nám. 942/3, 924 18 Galanta	12.10.2000	iné umelecké, kult., záľuby
Galantská Interliga	Železničiarska 1423/28, 924 01 Galanta	7.4.2006	kluby
Galantské oblastné športové združenie	kpt. Nálepku 737, 924 30 Galanta	9.8.2004	okresné, športové
Galantský klub Kaštieľ	SNP 955/45, 924 00 Galanta	16.1.2003	rozvoj obce, regiónu, CR, iné mládežnícke
Go klub Tengen Galanta	Školská 759, 924 01 Galanta	14.12.1992	ázijské a bojové športové
Hádzanársky klub mládeže Galanta	Švermova 8, 924 00 Galanta	5.9.2003	kluby
Hanza Galanta	Jesenského 1039/4, 924 00 Galanta	6.5.2002	ŠK
Inštitút pre solidárnu spoločnosť	Fraňa Kráľa 12, 811 05 Bratislava, Galanta	10.10.2000	filozofické, politické
Interliga	kpt. Nálepku 1494, 924 01 Galanta	6.11.2001	iné športové
Jachtársky klub 0917 Galanta	Pecvalova 1404, 924 01 Galanta	13.9.1990	kluby



názov občianskeho združenia	sídlo	dátum vzniku	oblasť činnosti
Karting klub Galanta	Monika Kmet'ková, Mierová 1448/65, 924 00 Galanta	20.11.2003	camping, caravan, motorizmus
Klub kulturistiky a silového trojboja Gyevát (KKaST Gyevát) Galanta	Dom športu Galanta, 924 00 Galanta	22.3.1996	kluby
Klub pre integráciu osôb so zdravotným postihnutím	Nová doba 922/11, 924 01 Galanta	28.10.2005	zdravotne postihnutí
Klub priateľov dobrého čítania a vzdelávania	Mierové nám. 4, 924 00 Galanta	25.10.2004	vzdelávacie, záľuby
Klub priateľov turistiky Galanta	SNP 1003/33, 924 01 Galanta	4.1.2001	turistické
KO Box Club Galanta	Októbrová 1177/54, 924 01 Galanta	13.9.2007	kluby
Kreatívne a rozvojové konzultačné združenie	Jas 935/4, 924 01 Galanta	15.1.2004	filozofické, politické
M Klub Galanta	Mierové námestie 942/3, 924 01 Galanta	21.9.2007	iné mládežnícke
Materské centrum Bambuľkovo	Železničarska 1442/54, 924 03 Galanta	23.12.2002	materské centrá
Mestský kolkársky klub Slovan Galanta	Dom športu, kpt. Nálepku 737, Galanta	22.5.2003	kluby
Mestský kynologický klub Galanta	Hodská 1218, 924 01 Galanta	29.10.1998	kynologické
Miestny kynologický klub Hody	Monika Gažová, Z. Kodálya 773/21, 924 00 Galanta	14.6.2002	kynologické
Mirdžes Klub	Zoltána Kodálya 796, 924 00 Galanta	3.8.1999	iné umelecké, kultúrne
MKK Galanta 1	924 01 Galanta	15.1.1991	kynologické
Modelársky klub Delfin	Česká 1429/25, 924 01 Galanta	30.1.1996	záľuby
Občianske združenie detí a mládeže – rádioklub M. R. Štefánika Galanta	ZŠ, Štefánikova 977, 924 01 Galanta	11.4.2002	rádioamatéri, iné mládežnícke
Občianske združenie Galanta literárna	Krásna 1121/95, 924 00 Galanta	1.12.2005	spisovatelia, novinári
Občianske združenie Koménium	Na štrande 1478/22, 924 00 Galanta	30.8.2005	vzdelávacie
Občianske združenie Pro Galanta	OÚ, Mierové nám.1, 924 00 Galanta	3.4.2003	rozvoj obce, regiónu, CR
Občianske združenie Svet detí	Švermova 8, 924 00 Galanta	11.3.2005	detské
Občianske združenie tretieho milénia	Železničarska 1441/50, 924 01 Galanta	4.11.2002	rómske
Oblasťný futbalový zväz Galanta	Nám. detí 1601/1, 924 01 Galanta	17.3.1994	okresné športové
Okresné združenie telesnej kultúry Galanta	kpt. Nálepku 737, 924 00 Galanta	21.9.1990	okresné športové
OZ Rudolka	OÚ, Mierové nám. 1, 924 01 Galanta	5.1.2001	rómske
Poľovnícka spoločnosť Kojatín	Hodská 1360, 924 01 Galanta	13.12.2004	poľovnícke
Privat air club – letectvo, parašutizmus	Šafárikova 15, P.O.Box 234, 924 00 Galanta	7.6.2001	letectvo, parašutizmus
Rada detských a mládežníckych organizácií okresu Galanta	Mierové nám. 940/1, 924 00 Galanta	13.1.1992	iné mládežnícke
Regionálna rada KST Galanta	kpt. Nálepku 737, 924 01 Galanta	23.1.1996	okresné športové
Rodičovské združenie pri Základnej škole Zoltána Kodálya v Galante	Švermova 8, 924 01 Galanta	30.3.2004	ZRPŠ
S.A.V. – iné združenia	Železničarska 1427/58, 924 00 Galanta	19.7.2004	iné združenia
Šachový klub Galanta	Železničarska 1441/50, 924 01 Galanta	19.08.2002	kluby
Samostatné združenie rodičov pri Materskej škole s v. j. maďarským	Nová doba 922/11, 924 01 Galanta	11.07.2005	ZRPŠ
Sever Galanta	Železničarska 1425/32, 924 01 Galanta	9.12.2002	voľný čas
ŠK Arkádia Galanta	Cintorínska 1, 924 00 Galanta	17.12.1992	ŠK
ŠK invalidov Elán	Partizánska 792, 924 00 Galanta	10.7.1991	ŠK, telesne postihnutí
ŠKP pri OS ZNB Galanta	OV PZ SR, 924 52 Galanta	24.1.1991	ŠK



názov občianskeho združenia	sídlo	dátum vzniku	oblasť činnosti
Slovenský poľovnícky zväz, okresná organizácia Galanta	Športová 22, 924 01 Galanta	18.11.2003	poľovnícke
Spevokol Zoltána Kodálya Galanta - Kodály Zoltán Daloskor Galánta	RNDr. Peter Fülöp, Česká 1429/23, 924 01 Galanta	22.4.2003	spev, tanec, hudba
Spolok chovateľov bullterierovitých plemien psov Galanta	Hviezdoslavova 813/12, 924 01 Galanta	21.10.1999	kynologické
Spolok pracovníkov miestnej a regionálnej kultúry Slovenska v Galante	Bratislavská 1458/71, 924 00 Galanta	17.12.2004	iné povolanie, iné umelecké, kultúrne
Spolok Slovákov z Maďarska	Bratislavská 1458/71, 924 00 Galanta	25.10.1998	kultúrne, tradície
Športový biliardový klub Mladost' Galanta	Jilemnického 501/5, 924 01 Galanta	23.6.1993	kluby
Stolnotenisový oddiel TJ Gasto Galanta	Hlavná 992, 924 01 Galanta	4.6.1993	oddiely
TJ Galanta – mestská časť Hody	Hody 1268, 924 01 Galanta	9.7.2004	TJ
TJ Olympia Galanta pri Základnej škole sídlisko SNP v Galante	Šafárikova 1415/49, 924 01 Galanta	16.7.1990	TJ
Telovýchovný klub JV Galanta	Nálepkova 737, 924 01 Galanta	25.10.1990	ŠK
Tenisový klub Slovan Galanta	SNP 995/3, 924 01 Galanta	21.4.2005	TJ
TJ Družstevník Hody	sídl. SNP 1002, 924 01 Galanta	16.7.1990	TJ
TJ Slovan NV Galanta	Športová 479, 924 01 Galanta	16.7.1990	TJ
Tothal team	SNP 997/18, 924 00 Galanta	12.1.2000	camping, caravan, motorizmus
Veteran car club Galanta	Športová 485/28, 924 01 Galanta	25.6.2004	história, motorizmus
Združenie Atebro	924 01 Galanta	15.12.1993	výtvarníci
Združenie Bronz	Matičná 22, 924 00 Galanta	28.2.1995	výtvarníci
Združenie cestovného ruchu Galantsko	Mierové námestie 941/1, 924 01 Galanta	27.9.2007	rozvoj obce, regiónu, CR
Združenie Mladý opravár pre kvalitu vo vzdelávaní v učňovskom školstve	Esterházyovcov 712/10, 924 34 Galanta	23.12.2005	stredoškolské
Združenie pre rozvoj turizmu, rekreácie, cestovného ruchu a vodných športov Kaskády	Únovce 504, 924 05 Galanta	30.6.2000	rozvoj obce, regiónu, CR, životné prostredie, iné športové
Združenie predajcov a obchodníkov pracujúcich v oblasti predaja (Sales Doctors)	Hlavná 1409/38, 924 00 Galanta	30.11.1999	iné povolanie
Združenie svetoobčanov	Esterházyovcov 713/8, 924 01 Galanta	12.10.2006	filozofické, politické
Združenie vlastníkov poľovných pozemkov k. ú. Čierny Brod	Česká 1037/17, 924 00 Galanta	11.10.1996	poľovné pozemky
Združenie vlastníkov poľovných pozemkov k. ú. Galanta	Nemocničná 656/10, 924 00 Galanta	24.1.1997	poľovné pozemky
Združenie vlastníkov poľovných pozemkov k. ú. Gáň, Veľká Mača a Dolná Streda	Sľečná 561/64, 924 01 Galanta	24.1.1997	poľovné pozemky
Združenie vlastníkov poľovných pozemkov k. ú. Sereď, Veľká Mača, Horný Čepeň	Sľečná 561/64, 924 01 Galanta	30.4.1997	poľovné pozemky
Združenie vlastníkov poľovných pozemkov k. ú. Šintava	Hodská 385, 924 00 Galanta	11.10.1996	poľovné pozemky
Združenie vlastníkov poľovných pozemkov k.ú. Galanta - Javorinka	Javorinka 80, 924 01 Galanta	28.2.1997	poľovné pozemky
Zväz boxu Trnavského kraja	Športová hala, kpt. Nálepku 737, 924 00 Galanta	16.7.1998	oblastné športové
Zväz boxu Západoslovenského regiónu	Šport.hala, kpt. Nálepku, 924 01 Galanta	20.8.1993	oblastné športové

zdroj: Ministerstvo vnútra SR, www.civil.gov.sk



tabuľka č.2 : Register nadácií

názov nadácie	sídlo	dátum vzniku	účel nadácie
Nadácia Pázmány Péter Alapítvány	Zoltána Kodálya 2367/49, 924 01 Galanta	17.3.2003	A. Podpora maďarského národného spoločenstva na Slovensku s osobitným dôrazom na: ► rozvoj a ochranu duchovných a kultúrnych hodnôt, ► realizáciu a ochranu ľudských práv alebo iných humanitných cieľov, ► ochranu a tvorbu životného prostredia, ► ochranu práv detí a mládeže, ► rozvoj telovýchovy, ► rozvoj vzdelania detí, mládeže a pedagógov maďarskej národnosti na Slovensku, ► rozvoj národnostného školstva na Slovensku. B. Zabezpečovanie: ► podpory a financovania výchovno-vzdelávacieho procesu v školských a vzdelávacích inštitúciách zabezpečujúcich výučbu maďarského jazyka alebo výučbu v maďarskom jazyku alebo v oblasti maďarskej kultúry podľa čl. 2 ods. 3 Dohody medzi vládou Slovenskej republiky a vládou Maďarskej republiky o vzájomnej podpore národnostných menšín v oblasti vzdelávania a kultúry, ► podpory študentom vysokých škôl, ktorá prispeje k zachovaniu a rozvoju kultúrnej alebo jazykovej identity osôb patriacich k maďarskej národnostnej menšine podľa čl. 2. ods. 4 Dohody medzi vládou Slovenskej republiky a vládou Maďarskej republiky o vzájomnej podpore národnostných menšín v oblasti vzdelávania a kultúry.
Nadácia pre pomoc ľuďom postihnutým Rettovým syndrómom - Sloven- sko	Parková 760/3, 924 01 Galanta	21.5.2002	Pomoc osobám postihnutým Rettovým syndrómom a ich rodinám: ► podpora zabezpečenia odborného lekárskeho a rehabilitačného zázemia pre postihnuté osoby, ► podieľať sa na vytvorení odborného fóra venovaného Rettovmu syndrómu, ► medzinárodná spolupráca v danej oblasti, ► poradenské služby pre všetky rodiny, ► informačná činnosť a propagácia, ► integrácia postihnutých osôb do procesu vzdelávania na území SR.
Nadácia Pro litteris	štvrť SNP 1004/34, 924 01 Galanta	25.8.1997	Rozvoj vzdelania na Gymnáziu s vyučovacím jazykom maďarským Zoltána Kodálya s osobitným dôrazom na: ► pomoc pri zabezpečovaní a zvyšovaní úrovne vzdelávania študentov, ► dotácia školských akcií a súťaží, ► podpora talentovaných žiakov, ► pomoc pri zlepšení materiálneho vybavenia a ďalšieho odborného rastu jeho pedagogických a hospodárskych pracovníkov.
Nadácia Smiem žiť	m. č. Garažd, 924 01 Galanta	19.4.2004	Podpora: ► realizácie a ochrany ľudského zdravia, ► ľudských práv a ochrana životného prostredia, ► občanov v poproduktívnom veku.

zdroj: Ministerstvo vnútra SR, www.civil.gov.sk



tabuľka č.3 : Register neinvestičných fondov

názov neinvestičného fondu	sídlo	dátum vzniku	účel fondu
Pro Renovatione n. f.	Sľečná č. 30, 924 01 Galanta	25.8.1997	<ul style="list-style-type: none"> ▶ rozvoj a ochrana duchovných hodnôt, ▶ zachovanie prírodných a kultúrnych hodnôt, najmä kultúrnych pamiatok na teritóriu mesta Galanta.

zdroj: Ministerstvo vnútra SR, www.civil.gov.sk

tabuľka č.4 : Register neziskových organizácií

názov neziskovej organizácie	sídlo	dátum vzniku	druh všeobecne prospešných služieb
Čistý deň n. o.	Hodská cesta 1228, 924 01 Galanta	15.5.2000	<ol style="list-style-type: none"> 1. Vykonávanie opatrení sociálnoprávnej ochrany detí a sociálnej kurately v zariadení resocializačné stredisko, ktoré sa zriaďuje za účelom aktivizovania vnútorných schopností detí a plnoletých fyzických osôb na prekonanie psychických dôsledkov, fyzických dôsledkov a sociálnych dôsledkov drogového závislosti alebo iných závislostí a na zapojenie sa do života v prirodzenom prostredí. 2. Opatrenia sociálnoprávnej ochrany sú vykonávané podľa zákona č. 305/2005 Z. z. o sociálnoprávnej ochrane detí a sociálnej kurately a o zmene a doplnení niektorých zákonov tak, ako je to uvedené v rozhodnutí Ministerstva práce, sociálnych vecí a rodiny SR č. 6410/2006-1/21 AK o udelení akreditácie zo dňa 22.5.2006, ktoré rozhodnutie nadobudlo právoplatnosť dňa 12.6.2006. 3. Vydávanie periodickej a neperiodickej tlače s problematikou závislosti a sociálno-patologických javov, reklamná, inzertná a distribučná činnosť.
Mimovládne stredisko pre podporu projektov, n. o.	Z. Kodálya 796/44, 924 00 Galanta	5.6.2006	<ol style="list-style-type: none"> a) Výskum, vývoj a poskytovanie informačných služieb, b) v oblasti vzdelávania – tréningy a koordinácia v oblasti rozvoja organizácie, c) služby na podporu regionálneho rozvoja, miestneho rozvoja a zamestnanosti, d) tvorba, rozvoj, ochrana, obnova a prezentácia duchovných a kultúrnych hodnôt, e) tvorba a ochrana životného prostredia a ochrana zdravia obyvateľstva, f) služby na podporu hospodárskeho rastu obcí, miest a samosprávnych krajov, g) zabezpečovanie bývania, správy, údržby a obnovy bytového fondu.

zdroj: Ministerstvo vnútra SR, www.civil.gov.sk



tabuľka č.5 : Register záujmových združení právnických osôb

názov záujmového združenia právnických osôb	sídlo	dátum vzniku	druh všeobecne prospešných služieb
Galantská regionálna rozvojová agentúra Trnavského samosprávneho kraja	Mierové nám. 940/1, 924 00 Galanta	17.10.2007	<ol style="list-style-type: none">1. Inštitucionálna koordinácia aktivít a spolupráca v oblasti regionálneho rozvoja na báze partnerstva (inštitúcie verejnej správy, súkromného a tretieho sektora...).2. Zabezpečovanie, tvorba a realizácia rozvojových projektov a programov na podporu vytvárania podmienok pre investovanie v regióne z vnútorných a vonkajších zdrojov.3. Zabezpečovanie technicko-ekonomických štúdií, poradenstva pri tvorbe, implementácii, monitoringu rozvojových projektov a získavaní zahraničného rizikového a štartovacieho kapitálu.4. Poskytovanie konzultačných služieb, predovšetkým poradenstva pre čerpanie prostriedkov zo štrukturálnych fondov.5. Vytváranie regionálnych informačných systémov a databáz v rámci územia TTSK.6. Organizovanie spolupráce so zahraničnými partnerskými organizáciami a podpornými fondmi.7. Zabezpečovanie a spolupráca pri vypracúvaní regionálnych rozvojových štúdií.8. Organizovanie odbornej školiacej činnosti najmä v oblasti regionálneho rozvoja, prezentovanie regiónu doma i v zahraničí.9. Aktivizovanie subjektov pôsobiach v regióne k získavaniu domácich a zahraničných grantov.
Regionálna rozvojová agentúra Galanta	Mierové nám. 941/1, 924 00 Galanta	15.2.2001	<ul style="list-style-type: none">▶ zabezpečenie koordinácie a spolupráce so subjektmi podieľajúcimi sa na zabezpečovaní regionálneho rozvoja,▶ zabezpečenie technicko-ekonomickej štúdie, poradenstva pri tvorbe implementácii rozvojových programov pri získavaní kapitálu,▶ aktivizácia regiónu na získavanie domácich a zahraničných grantov rozvíjaním cezhraničnej spolupráce, realizovanie rozvojových projektov a vonkajších zdrojov,▶ poskytovanie konzultácií a poradenstva, zabezpečenie vytvárania regionálnych informačných systémov a databáz, organizovanie seminárov, školení a výstav, prezentovanie regionálnych projektov a iniciatív.



tabuľka č.6 : Odborové organizácie a organizácie zamestnávateľov

názov združenia	sídlo	dátum vzniku	oblasť činnosti
Asociácia ZOO okresu Galanta	924 01 Galanta	27.8.1991	odborárske združenie
Nezávislá OO pri Gymnáziu s vyučovacím jazykom maďarským v Galante	Revolučná 970, 92401 Galanta	14.3.1991	odborárske združenie
NOO pri NsP Galanta	NsP, 924 01 Galanta	18.4.1996	odborárske združenie
Odborová organizácia Pedraslo	Revolučná štvrť 957/17, 924 01 Galanta	18.5.2001	odborárske združenie
Odborový zväz polície v Galante	Okresné riaditeľstvo PZ, Hlavná 13, 924 00 Galanta	14.11.1996	odborárske združenie
Rada základných organizácií Odborového zväzu pracovníkov školstva a vedy na Slovensku v Galante	ZŠ, sídl. SNP, 924 00 Galanta	22.5.1997	odborárske združenie
Základná organizácia OZ PŠ a V na Slovensku ZŠ s VJM Z. Kodálya Galanta	ZŠ s VJM, Švermova 8, 924 00 Galanta	12.7.2004	odborárske združenie
Základná organizácia OZ PŠ a V na Slovensku Pedagogicko-psychologická poradňa Galanta	Nám. detí 1, 924 01 Galanta	3.6.2004	odborárske združenie
Základná organizácia OZ PŠ a V na Slovensku Spektrum - Centrum voľného času Galanta	Hlavná 1005/16, 924 01 Galanta	21.1.2005	odborárske združenie
Základná organizácia OZ PŠ a V na Slovensku Základná škola, sídlisko SNP, Galanta	ZŠ, Šafárikova 1415, 924 00 Galanta	4.11.2004	odborárske združenie
Základná organizácia OZ PŠ a V na Slovensku, Základná škola Galanta, Štefánikova ulica	ZŠ, Štefánikova 977, 924 00 Galanta	3.9.2004	odborárske združenie
Základná organizácia OZ PŠ a V na Slovensku, Základná umelecká škola 924 00 Galanta	ZUŠ, Hlavná 1007, 924 00 Galanta	12.11.2004	odborárske združenie
Základná organizácia OZ PŠ a V Slovensku Materská škola Nová doba, Galanta	MŠ Nová doba 923/12, 924 01Galanta	27.12.2004	odborárske združenie
Základná organizácia OZ PŠ a V na Slovensku, Základná škola Gejzu Dusíka Galanta	Mierová 1454, 924 00 Galanta	20.9.2004	odborárske združenie

zdroj: Ministerstvo vnútra SR, www.civil.gov.sk



Použitá literatúra



1. Štatistický úrad SR, Sčítanie obyvateľov, bytov a domov 2001, 2001
2. Úrad práce, sociálnych vecí a rodiny Galanta (Štatistické údaje nezamestnaných, od roku 2001 do roku 2006), 2006
3. Štatistické údaje SR, Krajská správa v Trnave (Štatistické údaje okresu Galanta od roku 1996 do roku 2006), 2006
4. Slovenská agentúra životného prostredia – oblastná pobočka Trnava, Regionálny územný systém ekologickej stability okresu Galanta, 1994
5. Ministerstvo životného prostredia SR, Environmentálna regionalizácia SR, 2002
6. Správa o kvalite ovzdušia a podiele jednotlivých zdrojov na jeho znečisťovaní v Slovenskej republike 2005, www.shmu.sk, 27.8.2007
7. Ministerstvo vnútra SR, Register organizácií, www.civil.gov.sk, 17.10.2007
8. Ministerstvo spravodlivosti SR, Obchodný register SR, www.orsr.sk, 10.9.2007
9. Výskumný ústav pôdoznalectva a ochrany pôdy, www.podnempy.sk, 16.5.2007
10. REA Šaľa, Energetická koncepcia mesta, Galanta 2006
11. Správa o činnosti Mestskej polície Galanta za rok 2006, 2006
12. Eureg, o. z., Stratégia integrovaného rozvoja CR v regióne Galanta do roku 2016, 2007-11-08
13. Pamiatkový fond SR
14. Ministerstvo výstavby a regionálneho rozvoja SR, Metodická príručka pre vypracovanie Programu hospodárskeho a sociálneho rozvoja obce, marec 2004

