

**PROGRAM HOSPODÁRSKEHO
A SOCIALNEHO ROZVOJA
OBCE ČIERNY BROD
2015 -2022**





Základné informácie

Názov:

Vypracovanie programu hospodárskeho a sociálneho rozvoja obce Čierny Brod na roky 2015 - 2022

Obstarávateľ:



**Obec Čierny Brod
925 08 Čierny Brod**

Spracovateľ:



**Miestna akčná skupina Dudváh
č. 137
925 32 Veľká Mača**



Obsah

Zoznam skratiek a značiek.....	4
1 Úvod.....	5
1.1 Zámer spracovania PHSR	6
1.2 Harmonogram spracovania PHSR.....	7
1.3 Východiskové koncepčné dokumenty	8
1.4 Hodnotenie predchádzajúceho PHSR obce	9
2 Analytická časť	10
2.1 Analýza projektovej pripravenosti.....	11
2.2 Analýza vnútorného prostredia.....	11
2.2.1 Základná charakteristika obce.....	11
2.2.2 História obce a kultúrno-historické pamiatky	11
2.2.3 Prírodné pomery	13
2.2.4 Pôdne pomery	13
2.2.5 Demografia.....	15
2.2.6 Vzdelanie	19
2.2.7 Kultúrno-spoločenský život v obci	21
2.2.8 Bytová otázka.....	21
2.2.9 Ekonomika	22
2.2.10 Vybavenosť obce	26
2.3 Analýza externého prostredia.....	27
2.4 Zhodnotenie súčasného stavu územia	29
3 Strategická časť	32
3.1 Vízia rozvoja územia obce Čierny Brod	32
3.2 Strategický cieľ.....	33
4 Programová časť.....	35
4.1 Opatrenia a projekty vrátane ich priradenia k jednotlivým prioritám	35
4.2 Súbor ukazovateľov výsledkov a dopadov	36
5 Realizačná časť.....	38
5.1 Východiská a popis úloh jednotlivých partnerov pri realizácii	38
5.2 Popis postupov organizačného a inštitucionálneho zabezpečenia realizácie PHSR.....	38
5.3 Stručný popis komunikačnej stratégie	39
5.4 Systém monitorovania a hodnotenia	39
6 Finančná časť.....	42
6.1 Indikatívny finančný plán na celú realizáciu PHSR	42
6.2 Model viaczdrojového financovania jednotlivých projektov	43
6.3 Systém hodnotenia a zaraďovania projektov do financovania	44
7 Záverečná časť	45
8 Prílohy	46
8.1 Formulár č. Ú 6 – Ex-post hodnotenie predchádzajúceho PHSR.....	47
8.2 Formulár č. A 7 - Ex-ante hodnotenie - stav projektovej pripravenosti	48
8.3 Formulár č. P 2 - Tabuľka ukazovateľov výsledkov, dopadov	49
8.4 Formulár č. F 2 - Finančný rámec pre realizáciu PHSR obce	50



Zoznam skratiek a značiek

k. ú. – katastrálne územie

m. n. m – metrov nad morom

PHRS – Program hospodárskeho rozvoja a sociálneho rozvoja

SODB – Sčítanie obyvateľov domov a bytov

TTSK – Trnavský samosprávny kraj

ÚPN – Územný plán

VÚC – Vyšší územný celok

ÚPD – územno-plánovacia dokumentácia

ŠÚ SR – Štatistický úrad Slovenskej republiky



1 Úvod

Názov:	Program hospodárskeho a sociálneho rozvoja obce Čierny Brod na roky 2015 - 2022
Územné vymedzenie:	Trnavský kraj, okres Galanta, obec Čierny Brod
Územný plán obce schválený:	áno
Dátum schválenia PHSR:	17.12.2015
Dátum platnosti:	do 31.12.2022
Verzia:	1.0
Publikovaný verejne:	http://ciernybrod.sk/

Zdroj: vlastné spracovanie

Úlohy a kompetencie obcí pri uskutočňovaní podpory regionálneho rozvoja vyplývajú obciam zo Zákona č. 416/2001 Z. z. o prechode niektorých pôsobností z orgánov štátnej správy na obce a vyššie územné celky a zo Zákona č. 539/2008 Z. z. o podpore regionálneho rozvoja, v znení zákona č. 309/2014 Z. z.

Dokument „Program hospodárskeho a sociálneho rozvoja obce Čierny Brod na roky 2015-2022“ (ďalej len PHSR) je strednodobý strategický dokument, ktorý na základe analýzy hospodárskeho a sociálneho rozvoja obce stanovuje jeho strategické ciele a priority rozvoja. PHSR je základným programovým dokumentom podpory regionálneho rozvoja na lokálnej úrovni. Je prostriedkom na napĺňanie vízie ďalšieho smerovania rozvoja obce. Prostredníctvom PHSR obce Čierny Brod sa uskutočňuje podpora rozvoja na úrovni miestnej samosprávy s dôrazom na sociálnu, hospodársku a environmentálnu sféru.

PHSR spolu s územným plánom konkrétneho územia je základným a kľúčovým dokumentom pre riadenie samosprávy vychádzajúcim z poznania situácie a konkrétnych potrieb občanov, podnikateľov, záujmových skupín a ďalších subjektov v území formuluje svoju predstavu o budúcnosti spolu s činnosťami a projektmi na jej zabezpečenie.

Z právneho hľadiska je dokumentom koordinačným, ktorý nemá charakter všeobecne záväzného predpisu. Výlučné kompetencie pri obstarávaní programu má obec a jej výkonné orgány. Na základe zákona č. 416/2001 Z. z. o prechode niektorých pôsobností z orgánov štátnej správy na obce a vyššie územné celky, získali obce na úseku regionálneho rozvoja právomoc vypracúvať program hospodárskeho a sociálneho rozvoja (čl. I., § 2). Obecné zastupiteľstvo program rozvoja schvaľuje, rovnako ako aj aktualizácie tohto dokumentu. Obsah programu hospodárskeho a sociálneho rozvoja je legislatívne vymedzený zákonom č. 539/2008 Z. z. o podpore regionálneho rozvoja v znení zákona č. 309/2014 Z. z..

Vypracovaním tohto dokumentu obec napĺňa jeden zo základných princípov regionálnej politiky Európskej únie – princíp programovania.

Dokument bol vypracovaný v súlade s platnou Metodikou na vypracovanie programu hospodárskeho a sociálneho rozvoja obce/obcí/VÚC, verzia 1.0. a 2.0.



1.1 Zámer spracovania PHSR

PHSR obce bol spracovaný na základe potrieb obce Čierny Brod. Zámer spracovania PHSR obce Čierny Brod bol schválený obecným zastupiteľstvom dňa 24.09.2015.

Zámer spracovania PHSR																					
Názov dokumentu	Program hospodárskeho a sociálneho rozvoja obce Čierny Brod na roky 2015-2022																				
Forma spracovania	Spracovanie PHSR bude vykonávať obec v partnerstve s mikroregionálnym združením, ktorá bude koordinovať proces tvorby PHSR a zabezpečovať dodržiavanie metodických postupov.																				
Riadenie spracovania procesu	<p>Proces spracovania bude manažovaný prostredníctvom riadiaceho tímu, v ktorom bude mať vedúcu úlohu starosta obce pán Ing. Pavel Nagy. Asistovať pri spracovaní PHSR budú Ing. Judita Tóthová a Ing. Krisztina Varga, ktorí sú odborníkmi v oblasti rozvoja vidieka.</p> <p>Do procesu spracovania budú zapojení členovia pracovnej skupiny, ktorí budú zastávať rôzne úlohy v súlade s metodikou spracovania PHSR. Členmi pracovnej skupiny sú:</p> <table><tr><th colspan="4">Zoznam členov pracovnej skupiny</th></tr><tr><th>Titul, Priezvisko</th><th>Meno,</th><th>Funkcia v obci/organizácia</th><th>Funkcia v pracovnom zaradení do procesu spracovania PHSR</th></tr><tr><td>Ing. Pavel Nagy</td><td></td><td>Starosta obce Čierny Brod</td><td>Koordinátor strategickú časť</td></tr><tr><td>Štefan Horváth</td><td></td><td>Zástupca starostu</td><td>Koordinátor programovej časti</td></tr><tr><td>Ing. František Kubik</td><td></td><td>Poslanec obecného zastupiteľstva</td><td>Koordinátor styku s verejnosťou</td></tr></table> <p>Členovia pracovnej skupiny a riadiacej skupiny budú navzájom spolupracovať a komunikovať podľa potreby, či už osobne, telefonicky alebo e-mailom.</p> <p>Do procesu spracovania PHSR bude zapájaná verejnosť, a to prostredníctvom informácií a dotazníkov umiestnených na webovom sídle obce, na obecnom úrade a obecnej tabuli, prípadne ďalšími vhodnými a relevantnými spôsobmi. Počas navrhovania programovej časti prebehne verejné prerokovanie. Dotazníky pre občanov budú analyzované a zapracované do procesu tvorby PHSR. PHSR bude vo finálnej časti prerokovaná s verejnosťou a schvaľovaná na zastupiteľstve.</p>	Zoznam členov pracovnej skupiny				Titul, Priezvisko	Meno,	Funkcia v obci/organizácia	Funkcia v pracovnom zaradení do procesu spracovania PHSR	Ing. Pavel Nagy		Starosta obce Čierny Brod	Koordinátor strategickú časť	Štefan Horváth		Zástupca starostu	Koordinátor programovej časti	Ing. František Kubik		Poslanec obecného zastupiteľstva	Koordinátor styku s verejnosťou
Zoznam členov pracovnej skupiny																					
Titul, Priezvisko	Meno,	Funkcia v obci/organizácia	Funkcia v pracovnom zaradení do procesu spracovania PHSR																		
Ing. Pavel Nagy		Starosta obce Čierny Brod	Koordinátor strategickú časť																		
Štefan Horváth		Zástupca starostu	Koordinátor programovej časti																		
Ing. František Kubik		Poslanec obecného zastupiteľstva	Koordinátor styku s verejnosťou																		
Obdobie spracovania	<p>Obdobie spracovania bude september 2015 – december 2015. Harmonogram je uvedený v nasledujúcej tabuľke „Harmonogram spracovania PHSR“.</p> <p><u>Kroky – termíny – výstupy</u></p> <ul style="list-style-type: none">▪ Schválenie zámeru PHSR – 09/2015 – zriadenie riadiacej a pracovnej skupiny▪ Zverejnenie informácie o spracovaní PHSR a dotazníka pre občanov – 09/2015 – informovanosť verejnosti▪ Analýza vnútorného a vonkajšieho prostredia – 09-10/2015 – podklady pre analytickú časť▪ Ex post hodnotenie PHSR – 09-10/2015 – podklady pre analytickú časť▪ Spracovanie východísk pre strategickú časť – 09-10/2015																				



	<ul style="list-style-type: none"> ▪ Vypracovanie strategickej vízie – 09-10/2015 – formulácia strategických cieľov a opatrení ▪ Prerokovanie opatrení na zastupiteľstve a verejnom prerokovaní – 10-11/2015 ▪ Návrh aktivít, termín realizácie aktivít – 10/2015 – príprava projektov ▪ Vypracovanie akčného plánu, systému monitorovania, hodnotenia a aktualizácie PHSR – 10-11/2015 ▪ Finančný rámec pre realizáciu PHSR – 10-11/2015– výber projektov v súlade s finančno-ekonomickými možnosťami ▪ Zapracovanie indikatívneho rozpočtu do programového rozpočtu obce – 10-11/2015 ▪ Finalizácia dokumentu – 11-12/2015 – verejné pripomienkovanie, prerokovanie, posudzovanie vplyvov na ŽP a schválenie PHSR zastupiteľstvom
Financovanie spracovania	Spracovanie PHSR bude financované z vlastných zdrojov obce.

Zdroj: vlastné spracovanie

1.2 Harmonogram spracovania PHSR

Harmonogram spracovania PHSR obce Čierny Brod bol odhadnutý na 4 mesiace, avšak s prácou sa začalo už v roku 2014 zberom potrebných štatistických dát. Nasledovná tabuľka predstavuje stručný harmonogram spracovania podľa jednotlivých častí PHSR.

Harmonogram spracovania PHSR												
Termín (2015)	I	II	III	IV	V	VI	VII	VIII	IX	X	XI	XII
Úvod												
Analytická časť												
Strategická časť												
Programová časť												
Realizačná časť												
Finančná časť												
Záver												

Zdroj: vlastné spracovanie

Prvým krokom harmonogramu spracovania PHSR bolo zostavenie a schválenie zámeru PHSR na obecným zastupiteľstvom. V rámci úvodných príprav bolo iniciované zriadenie riadiacej a pracovnej skupiny. Nasledujúcim krokom bolo zverejnenie informácie o spracovaní PHSR a dotazníka pre občanov v rámci informovanosti verejnosti. Analýza vnútorného a vonkajšieho prostredia a získanie podkladov pre analytickú časť bola nasledujúcim krokom. Ex post hodnotenie PHSR z minulého obdobia bolo nutným procesom pre získanie vstupných informácií do programovej časti. Nasledovalo spracovanie východísk pre strategickú časť a vypracovanie strategickej vízie a formulácia strategických cieľov a opatrení. Následné prerokovanie opatrení na zastupiteľstve a verejnom prerokovaní zavŕšilo proces prípravy strategickej časti, ktorá vyústila do návrhu aktivít a prípravy projektov. Vypracovanie akčného plánu, systému monitorovania, hodnotenia a aktualizácie PHSR je výstupom strategickej a programovej časti PHSR. Finančný rámec pre realizáciu PHSR a výber projektov v súlade s finančno-ekonomickými možnosťami predstavovalo finančnú časť procesu spracovania PHSR spolu so zapracovaním indikatívneho rozpočtu do programového rozpočtu obce. Finalizácia dokumentu predstavovala verejné pripomienkovanie, prerokovanie, posudzovanie vplyvov na ŽP a schválenie PHSR zastupiteľstvom.

**Formulár č. Ú 8 – Štruktúra dokumentu**

Úvod	Zdôvodnenie zámeru spracovania PHSR Harmonogram spracovania PHSR Východiskové koncepčné dokumenty spracovania PHSR Hodnotenie predchádzajúceho PHSR
Analytická časť	Analýza vnútorného prostredia Analýza externého prostredia Zhodnotenie súčasného stavu územia
Strategická časť	Vízia rozvoja územia Strategický cieľ
Programová časť	Opatrenia a projekty vrátane ich priradenia k jednotlivým prioritám Súbor ukazovateľov výsledkov a dosahov
Realizačná časť	Východiská a popis úloh jednotlivých partnerov pri realizácii Popis postupov inštitucionálneho a organizačného zabezpečenia realizácie PHSR Stručný popis komunikačnej stratégie Systém monitorovania a hodnotenia Akčný plán na obdobie dvoch rokov
Finančná časť	Indikatívny finančný plán na celú realizáciu PHSR Model viaczdrojového financovania jednotlivých projektov Systém hodnotenia a zaraďovania projektov do financovania
Záverečná časť	Schválenie a zverejnenie PHSR.
Prílohy	Formulár č. Ú 6 – Ex-post hodnotenie predchádzajúcej PHSR Formulár č. A 7 – Ex-ante hodnotenie stavu projektovej pripravenosti Formulár č. P 2 – Tabuľka ukazovateľov výsledkov, dopadov Formulár č. F 2 – Finančný rámec PHSR

Zdroj: vlastné spracovanie

1.3 Východiskové koncepčné dokumenty

Pri spracovaní Programu hospodárskeho rozvoja a sociálneho rozvoja obce Čierny Brod boli definované ciele a opatrenia v súlade s programovými dokumentmi regionálneho rozvoja národného, regionálneho a lokálneho významu.

Zoznam analyzovaných koncepčných dokumentov			
Názov dokumentu	Platnosť dokumentu	Úroveň dokumentu	Zdroj
Národná stratégia regionálneho rozvoja SR (NSRR)	2030	Národná	www.telecom.gov.sk
Program rozvoja vidieka SR	2020	Národná	www.mpsr.sk
Integrovaný regionálny operačný program	2020	Národná	www.mpsr.sk
Operačný program Kvalita životného prostredia	2020	Národná	www.opzp.sk
Operačný program Ľudské zdroje	2020	Národná	www.employment.gov.sk
Program hospodárskeho a sociálneho rozvoja TTSK (PHSR TTSK)	2015	Regionálna	www.trnava-vuc.sk
Územný plán obce	2020	Lokálna	N/A

Zdroj: vlastné spracovanie



1.4 Hodnotenie predchádzajúceho PHSR obce

Účelom **formulára Ú 6**, je prehľad všetkých zrealizovaných projektov a podporených aktivít v predchádzajúcom období, ktoré boli financované alebo spolufinancované obcou na konkrétnom území a ich realizácia mala vplyv na ukazovatele výsledku alebo dopadu v hodnotenom PHSR.

Obec mala vypracovaný program hospodárskeho a sociálneho rozvoja na roky 2007 – 2013. Základ rozvojovej stratégie, ako aj časť navrhovaných aktivít a opatrení je aj naďalej aktuálna, preto boli v modifikovanej forme prevzaté aj v novom programovom dokumente. Uvádzame prehľad realizovaných opatrení, realizovaných a naďalej aktuálnych a čiastočne realizovaných opatrení.

Realizované a naďalej aktuálne opatrenia:

Opatrenie: Komplexné budovanie, dobudovanie a modernizácia infraštruktúry obce

Opatrenie: Skvalitňovanie a zabezpečenie služieb obyvateľstvu

Čiastočne realizované opatrenia:

Opatrenie: Zvyšovanie participácie občanov na živote obce a jej ďalšom smerovaní

Opatrenie: Zabezpečenie stabilného rastu ekonomickej aktivity v obci a jej okolí

Za posledných 10-15 rokov boli v obci realizované tieto najdôležitejšie investičné a neinvestičné aktivity a projekty:

- Rekonštrukcia verejného priestranstva (rok 2013-2015, objem finančných prostriedkov: 65 000,00 €)
- Rekonštrukcia budovy obecného úradu (rok 2011, objem finančných prostriedkov: 132 000,00 €)
- Detské ihrisko v centre obce (rok 2014, objem finančných prostriedkov: 10 000,00 €)
- Výstavba bytových jednotiek - 2x8 b.j. (2011-2013, objem finančných prostriedkov: 686 000,00 €)
- Rozšírenie kamerového systému (2015, objem finančných prostriedkov: 10 000,00 €)



2 Analytická časť

Analytická časť PHSR prináša komplexné zhodnotenie a analýzu východiskovej situácie - aktuálneho stavu, v akom sa obec nachádza. Analytická časť PHSR zároveň obsahuje i odhad budúceho možného vývoja a prípadné riziká vo väzbe na relevantné stratégie. Analýza informácií, databáz, kvantitatívnych a kvalitatívnych dát odhaľuje i vnútorný potenciál územia a limitujúce faktory rozvoja obce.

S cieľom naplnenia vyššie uvedeného účelu analytickej časti, spracoval riadiaci tím analýzu vnútorného a vonkajšieho prostredia. Komplexná analýza aktuálneho stavu bola zostavená na základe informácií dostupných z relevantných zdrojov a databáz. Zoznam použitých dát je uvedený v nasledujúcej tabuľke.

Tabuľka č. 1 – Zoznam použitých kvalitatívnych a kvantitatívnych dát

Zoznam použitých kvantitatívnych a kvalitatívnych dát		
Oblasť dát /téma	Zdroj dát	Webová stránka
Demografia	Štatistický úrad SR	http://www.statistics.sk/
	Úrad práce, sociálnych vecí a rodiny	http://www.upsvar.sk/
	TTSK	www.trnava-vuc.sk
	Obecná databáza	N/A
Bývanie	Štatistický úrad SR	http://www.statistics.sk/
	Úrad práce, sociálnych vecí a rodiny	http://www.upsvar.sk/
	TTSK	www.trnava-vuc.sk
	Obecná databáza	N/A
Školstvo a vzdelávanie	Štatistický úrad SR	http://www.statistics.sk/
	Úrad práce, sociálnych vecí a rodiny	http://www.upsvar.sk/
	TTSK	www.trnava-vuc.sk
	Obecná databáza	N/A
Zdravotníctvo	TTSK	www.trnava-vuc.sk
	Obecná databáza	N/A
Sociálna starostlivosť	Štatistický úrad SR	http://www.statistics.sk/
	Úrad práce, sociálnych vecí a rodiny	http://www.upsvar.sk/
	Obecná databáza	N/A
Ekonomická situácia	Štatistický úrad SR	http://www.statistics.sk/
	Úrad práce, sociálnych vecí a rodiny	http://www.upsvar.sk/
	TTSK	www.trnava-vuc.sk
	Obecná databáza	N/A
Technická infraštruktúra a vybavenosť	Ministerstvo životného prostredia SR	http://www.minzp.sk/
	Štatistický úrad SR	http://www.statistics.sk/
	Obecná databáza	N/A

Zdroj: vlastné spracovanie



2.1 Analýza projektovej pripravenosti

Účelom formulára **A 7 Ex-ante hodnotenie – stav projektovej pripravenosti**, ktorý sa nachádza v prílohách PHSR, je analyzovať súčasný stav pripravenosti investičných zámerov a možností ich financovania z rôznych zdrojov vrátane hodnotenia ich príspevku k rastu alebo rozvoju územia, tvorbe nových pracovných miest a k zlepšeniu kvality života obyvateľov obce Čierny Brod. Formulár A 7 Ex-post bol vypracovaný riadiacim tímom na základe potrieb obce Čierny Brod. V rámci formulára bol vypracovaný zoznam projektových zámerov, ktoré sú súčasťou programu hospodárskeho a sociálneho rozvoja obce na roky 2015-2022.

2.2 Analýza vnútorného prostredia

2.2.1 Základná charakteristika obce

Obec sa nachádza v nadmorskej výška 118 m n. m.. Leží v Podunajskej nížine na nive Dudváhu, ktorý preteká obcou. Chotár je odlesnená rovina s lužnými, prípadne lužnými černoziemnými pôdami. Obec leží asi 7 km juhovýchodne od Galanty. Geograficky je začlenená do Trnavského kraja a leží v okrese Galanta. Počet obyvateľov k 31.12.2014 predstavuje 1605.

Kód obce	503703
Názov okresu	Galanta
Názov kraja	Trnavský
Štatút obce	Obec
PSC	92508
Telefonické smerové číslo	031
Prvá písomná zmienka o obci (rok)	1223
Nadmorská výška stredu obce v m	118
Celková výmera územia obce (m ²)	17698561
Počet obyvateľov (r. 2014)	1605
Hustota obyvateľstva na km ²	90,69

Zdroj: vlastné spracovanie

2.2.2 História obce a kultúrno-historické pamiatky

Prvá zmienka o obci je z roku 1217 ako Kusoud, z roku 1297 Wyzkeleth Kosod, z roku 1411 ako Wyzkeleth alebo Wyzkelethkusod, z roku 1412 ako Wyzkeleth alebo Kyskyrth, z roku 1437 ako Felwyzkeleth, z roku 1773 ako Viszkelet, z roku 1948 ako Čierny Brod, maďarsky Vizkelt. Prvá zmienka a časti obce Hegy je z roku 1337 ako Hygi, z roku 1435 ako Naghegh.

Obec bola pôvodne majetkom Bratislavského hradu, od 16. storočia panstvu Šintava, od roku 1817 panstvu Čeklís, ktoré tu malo majer a rozsiahly chov oviec. Bývalo v nej aj niekoľko zemanských rodín. V roku 1715 mala 8 daňovníkov. V roku 1828 mal 126 domov a 909 obyvateľov. Obec bola v rokoch 1938-45 pripojená k Maďarsku.— Hegy: Obec sa spomína z roku 1337. Patrila hradu Bratislava. Neskôr jej obyvatelia získali zemanské výsady a podľa názvu obce sa menovali Hegyiovci. Od 18. storočia patrila viacerým zemanským rodom. V roku 1715 bola kuriálnou obcou, v roku 1828 mala 22 domov a 165 obyvateľov. V roku 1943 pripojili obec k Čiernemu Brodu.



Kultúrne pamiatky:

- **Rímskokatolícky Kostol svätej Anny** - Neogotický kostol z roku 1911. Monumentálna jednoloďová stavba s polygonálnym uzáverom, so pseudogotickou fasádou. Svätyňa zaklenutá náznakom hviezdicovej klenby, v lodi tri polia pseudogotickej krížovej klenby. Interiér je riešený v neogotickom štýle. Socha hlavného oltára zobrazuje sv. Annu a Joachima ako učia Pannu Máriu. Naľavo stojí socha sv. Alžbety a napravo socha sv. Ladislava. Na vrchu oltára je socha „Ježiš - dobrý pastier“. Na triumfálnom oblúku je nástenná maľba od Bercsika. V kostole sa nachádza barokový obraz z 2. pol. 18. stor. s námetom sv. Anny a Joachima ako učia Pannu Máriu. Obraz pochádza z turzovskej kaplnky. Kamenná Pieta pochádza z obdobia okolo r. 1900. V sakristii sa nachádzajú tri olejomaľby zobrazujúce Ježiša, Pannu Máriu, sv. Jozefa s malým Ježiškom. Kostolnú vežu v r. 1945 trafila delová guľa, v r. 1953 - 54 ju renovovali a v r. 1992 obnovili vonkajší vzhľad kostola.
- **Rímskokatolícky Kostol Narodenia Panny Márie** - Kostol s areálom, súbor národných kultúrnych pamiatok v miestnej časti obce Heď. Kostol Narodenia Panny Márie, pôvodne tehlový románsky kostol, pochádzajúci z r. 1220 - 1230. Objekt bol rozšírený a upravený v 2. pol. 16. storočia, barokové úpravy pochádzali z roku 1752. V roku 1915 vyhorel. K rekonštrukcii kostolíka došlo v rokoch 1940 – 1943. Súsošie Piety, vyhotovené v barokovom štýle z r. 1736. Náhrobný kameň, barokový z r. 1754. Náhrobník srdcovitého tvaru s volútovými motívmi, ukončený krížom s reliéfom ukrižovaného Krista. Náhrobný kameň, barokový z r. 1762 s reliéfom lebky so skríženými hnátmi. Náhrobný kameň, empírový z r. 1819 má tvar kríža s telom Krista. Náhrobný kameň s nápisom je neskorobarokový z r. 1795. Kaplnka Sedembolestnej Panny Márie Kaplnka je kultúrnou pamiatkou a je nazývaná aj ako Heďská kaplnka. Bola postavená v r. 1753 v barokovom štýle s klasicistickou úpravou, obnovená v r. 1824. Kaplnka je malá obdĺžniková stavba s nástennými maľbami putti a anjelov s atribútmi mučenia. Priečelie je zakončené trojhranným štítom, vstupný portál je s erbmi. Hlavný oltár z 1. pol. 18. stor. je barokový s drevenou plastikou Piety šaštínskeho typu. Raz ročne sa tu koná bohoslužba vo sviatok Sedembolestnej Panny Márie.
- **Kaplnka svätej Anny** - Kaplnka, kultúrna pamiatka, nazývaná aj turzovská, je rannobaroková stavba zo 17. storočia. Do vysvätenia nového kostola sv. Anny (1911) tu držali bohoslužby. Kedysi tvorila súčasť panského sídla, z ktorého zostalo len niekoľko múrov, základy a pivnične priestory. Pri stene kaplnky sa nachádza klasicistický kríž z r. 1782. Kaplnku v r. 1747 obnovili. Dôsledkom zemetrasenia v r. 1763 sa poškodila, zrenovoval ju v r. 1778 gróf František Esterházy. V r. 1780 opravili oltár a v r. 1785 kaplnka dostala nový obraz zobrazujúci sv. Annu.

Cirkevné pamiatky a pamätníky:

- **Zvonica** - Zvonica bola postavená v 18. storočí. Vysoká zvonica jednoduchej drevenej konštrukcie s 2 zvonmi ukončená valbovou strieškou. Stojí vedľa románskeho Kostola Narodenia Panny Márie.
- **Súsošie Svätej Trojice** - Súsošie je neskoroklasicistické z 2. polovice 19. storočia. Na vysokom stĺpe s kompozitnou hlavicou stojí kamenne súsošie Najsvätejšej Trojice. Stĺp s kruhovým prierezom je sadený na vysokom odstupňovanom štvorbokom podstavci, ohradený kovovou ohradkou. Na čelnej strane sa nachádza nápisová tabuľa.
- **Socha svätého Vendelína** - Menšia socha svätca s atribútmi osadená na mohutnom podstavci riešenom na spôsob pilierovej kaplnky. Členený je soklom a jednoduchými rímsami. Vo výklenku v hornej časti podstavca je umiestnený glazovaný reliéf Madony s okrídlenými anjelskými hlavicami.



- **Socha svätého Floriána** - Kamenná socha svätca z 2. polovice 19. Storočia umiestnená na vysokom stĺpe s kruhovým prierezom, osadenom na hranolovom podstavci. Je umiestnená v novodobej kovovej ohrádke.

2.2.3 Prírodné pomery

Obec Čierny Brod sa nachádza na juhozápadnom Slovensku, v Podunajskej nížine. Cez obec preteká rieka Dudváh. Leží asi 7 km juhovýchodne od Galanty. Katastrálne územie pozostáva z častí: k.ú. Čierny Brod, k.ú. Hegy, k.ú. Ostrov, k.ú. Zúgov. Spolu majú výmeru 1 769,85 ha. Terén obce je rovinný, s nadmorskou výškou 118 m n. m. v katastri. Juhovýchodná časť obce je urbanisticky zrástaná s obcou Mostová.

2.2.4 Pôdne pomery

Územie obce je nížinného typu s vhodnými pôdnymi a klimatickými podmienkami pre poľnohospodársku činnosť. Pôdno-ekologickým podmienkam zodpovedá i štruktúra osevných plôch. Územie patrí do kukuričnej oblasti a charakterizuje ho predovšetkým poľnohospodárska výroba. Charakteristické je pestovanie pšenice ozimnej, jačmeňa jarného, kukurice na zrno, repky a slnečnice. Plochy ornej pôdy sú viac-menej v podobe intenzívne obhospodarováných veľkoplošných honov bez nelesnej stromovej a krovinej vegetácie a trvalých trávnych porastov. Trvalé trávne porasty nie sú charakteristickým typom využitia územia, lebo vývoj tohto územia podmienili vhodné klimatické podmienky a úrodné pôdy. V rámci pôdneho fondu má najväčšie zastúpenie poľnohospodárska pôda (85,57%), zatiaľ čo nepoľnohospodárska pôda predstavuje 14,43% (graf č.1, tab. č. A2). (Zdroj: Katastrálny portál SR)

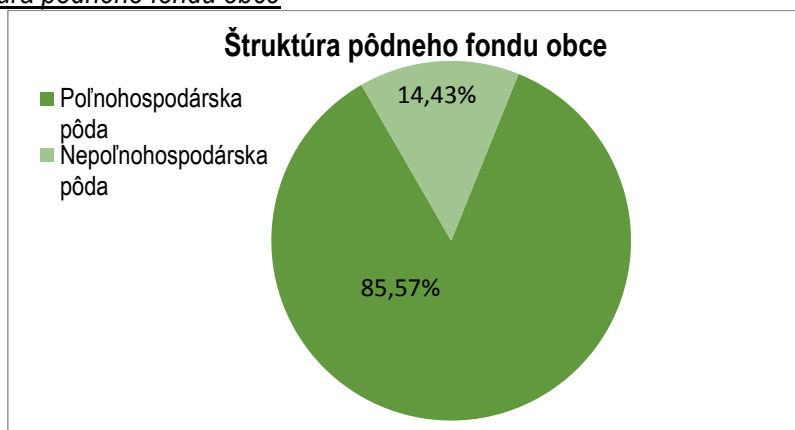
Tabuľka č.2 – Pôdny fond obce (m²)

Celková výmera (m ²)	Poľnohospodárska pôda spolu (m ²)	15 143 911
17 698 561m ²	Orná pôda	14 748 471
	Chmelnice	0
	Vinice	0
	Záhrady	286 351
	Ovocné sady	4 327
	TTP	104 762
	Nepoľnohospodárska pôda spolu (m²)	2 554 650
	Lesné pozemky	232 990
	Vodné plochy	695 359
	Zastavané plochy a nádvorja	943 790
	Ostatné plochy	682 511

Zdroj: Katastrálny portál SR

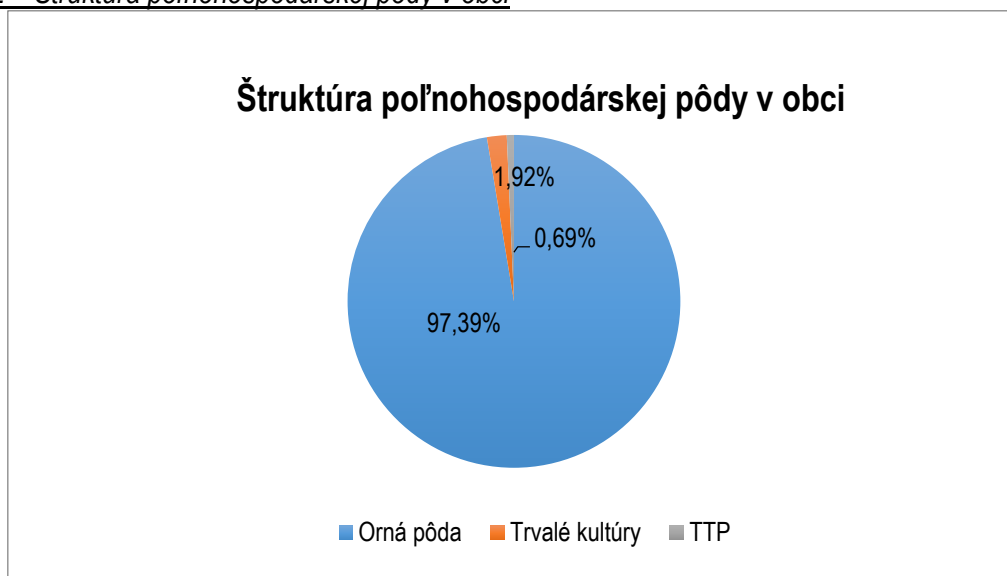


Graf č.1 – Štruktúra pôdneho fondu obce



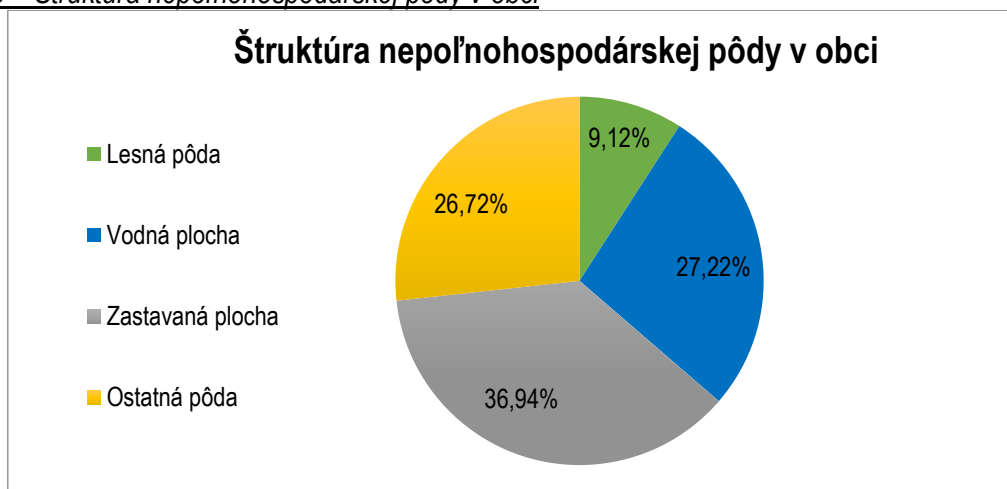
Zdroj: Katastrálny portál SR

Graf č.2 – Štruktúra poľnohospodárskej pôdy v obci



Zdroj: Katastrálny portál SR

Graf č.3 – Štruktúra nepoľnohospodárskej pôdy v obci



Zdroj: Katastrálny portál SR



2.2.5 Demografia

Vývoj počtu obyvateľov odzrkadľuje socio-kultúrne, demografické a ekonomické procesy prebiehajúce na úrovni celej spoločnosti, no sčasti je aj odrazom postavenia obce v štruktúre osídlenia a lokálnych zmien.

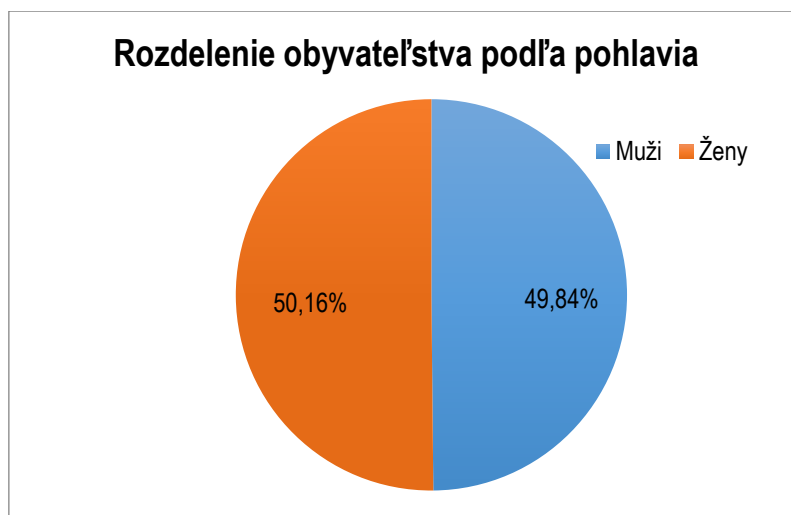
K 31.12.2014 žilo na území obce celkov 1605 obyvateľov, čo je v porovnaní s rokom 2013 nárast o 16 obyvateľov. V rámci celkového počtu obyvateľov, predstavujú ženy 50,16% a muži 49,84%. (Zdroj: Štatistický úrad SR, <http://datacube.statistics.sk>)

Tabuľka č. 3 – Rozdelenie obyvateľstva podľa pohlavia

Rozdelenie obyvateľstva podľa pohlavia	
Muži	800
Ženy	805
SPOLU	1605

Zdroj: Štatistický úrad SR

Graf č. 4 – Rozdelenie obyvateľstva podľa pohlavia



Zdroj: Štatistický úrad SR

Z celkového počtu obyvateľov žijúcich v obci bolo v roku 2014 200 obyvateľov v predproduktívnom veku, čo predstavovalo 12,46%, 1177 obyvateľov v produktívnom veku, čo predstavovalo 73,33% a 228 obyvateľov v poproduktívnom veku, čo predstavovalo 14,21%. (Zdroj: Štatistický úrad SR)

Tabuľka č. 4 – Rozdelenie obyvateľstva podľa produktivity

Rozdelenie obyvateľstva podľa produktivity	
Predproduktívny vek	200
Produktívny vek	1177
Poproduktívny vek	228

Zdroj: Štatistický úrad SR



Graf č. 5 – Rozdelenie obyvateľstva podľa produktivity



Zdroj: Štatistický úrad SR

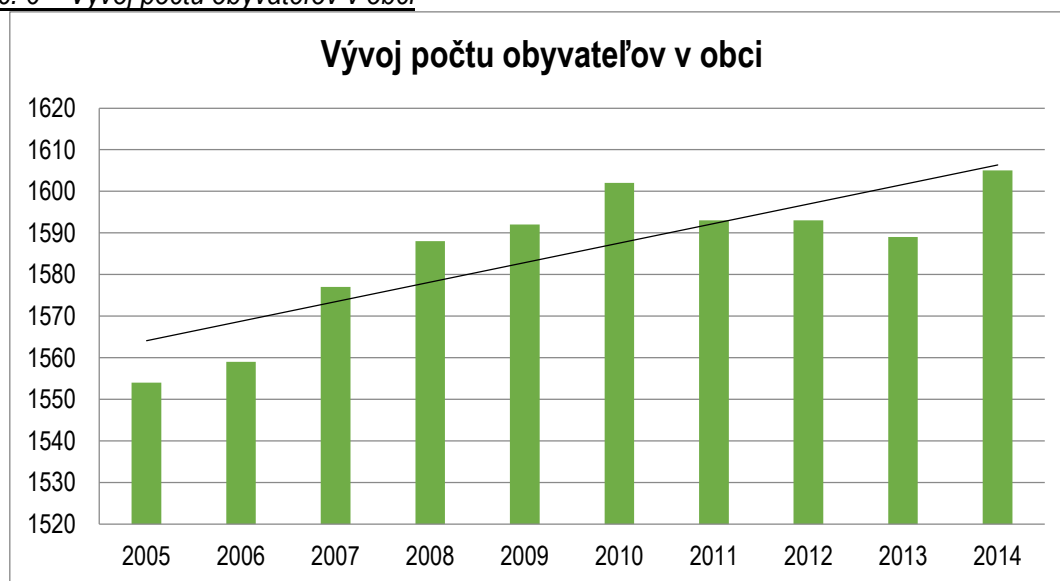
Tabuľka č. 5 – Počet obyvateľov v obci

Rok	2005	2006	2007	2008	2009	2010	2011	2012	2013	2014
Počet obyvateľov	1554	1559	1577	1588	1592	1602	1593	1593	1589	1605

Zdroj: Štatistický úrad SR, <http://datacube.statistics.sk>

Počet obyvateľov v obci Čierny Brod má od roku 2005 nepravidelný rastúci trend. Napriek medziročným postupným nárastom a poklesom obyvateľov vyzerá graf vývoja počtu obyvateľov v obci nasledovne:

Graf č. 6 – Vývoj počtu obyvateľov v obci



Zdroj: Štatistický úrad SR



S vývojom počtu obyvateľov úzko súvisí vývoj prirodzeného prírastku a migračného salda obyvateľstva obce. Počas sledovaného obdobia 2005-2014 sa tieto ukazovatele vyvíjali nasledovne:

Tabuľka č. 6 – Prirodzený prírastok v obci

Kategória/rok	2005	2006	2007	2008	2009	2010	2011	2012	2013	2014
Narodení	7	11	19	15	18	19	19	9	11	11
Zomretí	25	16	18	19	20	21	14	21	17	13
Prirodzený prírastok	-18	-5	1	-4	-2	-2	5	-12	-6	-2

Zdroj: Štatistický úrad SR

Tabuľka č. 7 – Migračné saldo v obci

Kategória/rok	2005	2006	2007	2008	2009	2010	2011	2012	2013	2014
Priťahovaní	47	42	39	41	28	28	22	30	26	59
Vysťahovaní	34	33	32	26	22	16	27	18	25	40
Migračné saldo	13	9	7	15	6	12	-5	12	1	19

Zdroj: Štatistický úrad SR

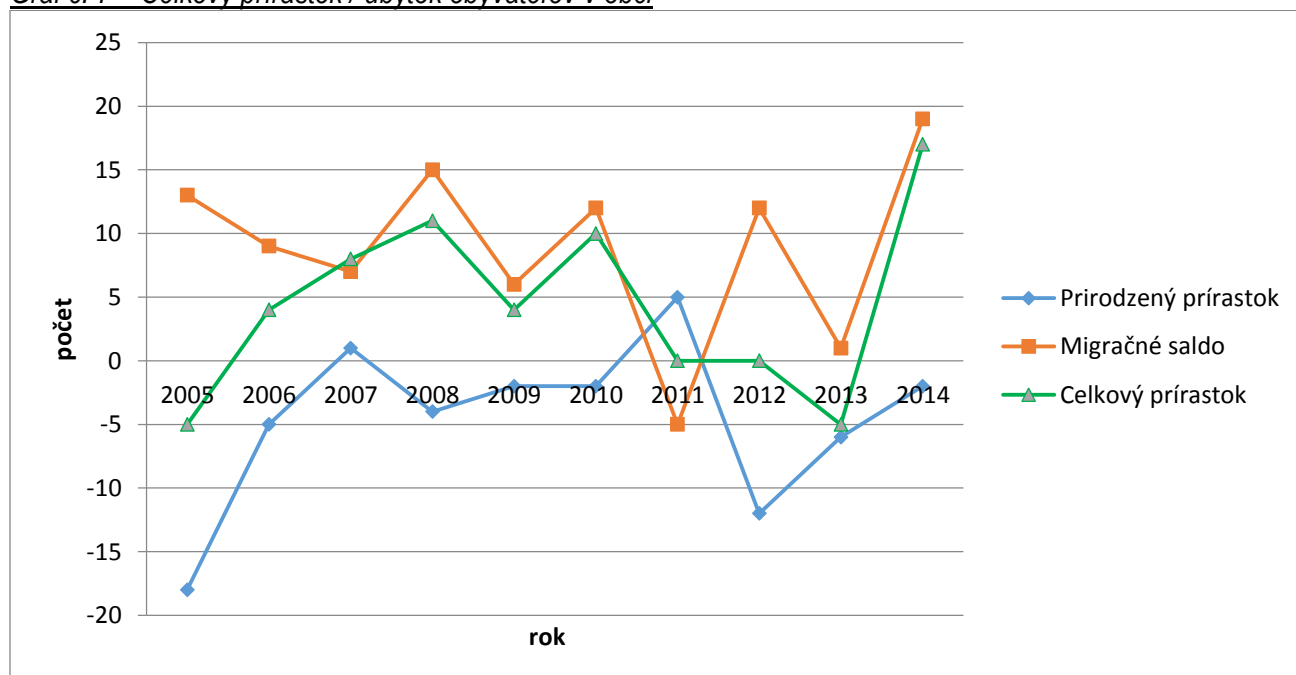
Výsledkom pôsobenia prirodzeného prírastku a migračného salda na ukazovateľ celkového prírastku obyvateľstva v obci bolo nasledovné:

Tabuľka č. 8 – Celkový prírastok / úbytok v obci

Kategória/rok	2005	2006	2007	2008	2009	2010	2011	2012	2013	2014
Prirodzený prírastok	-18	-5	1	-4	-2	-2	5	-12	-6	-2
Migračné saldo	13	9	7	15	6	12	-5	12	1	19
Celkový prírastok/úbytok	-5	4	8	11	4	10	0	0	-5	17

Zdroj: Štatistický úrad SR

Graf č. 7 – Celkový prírastok / úbytok obyvateľov v obci



Zdroj: Štatistický úrad SR



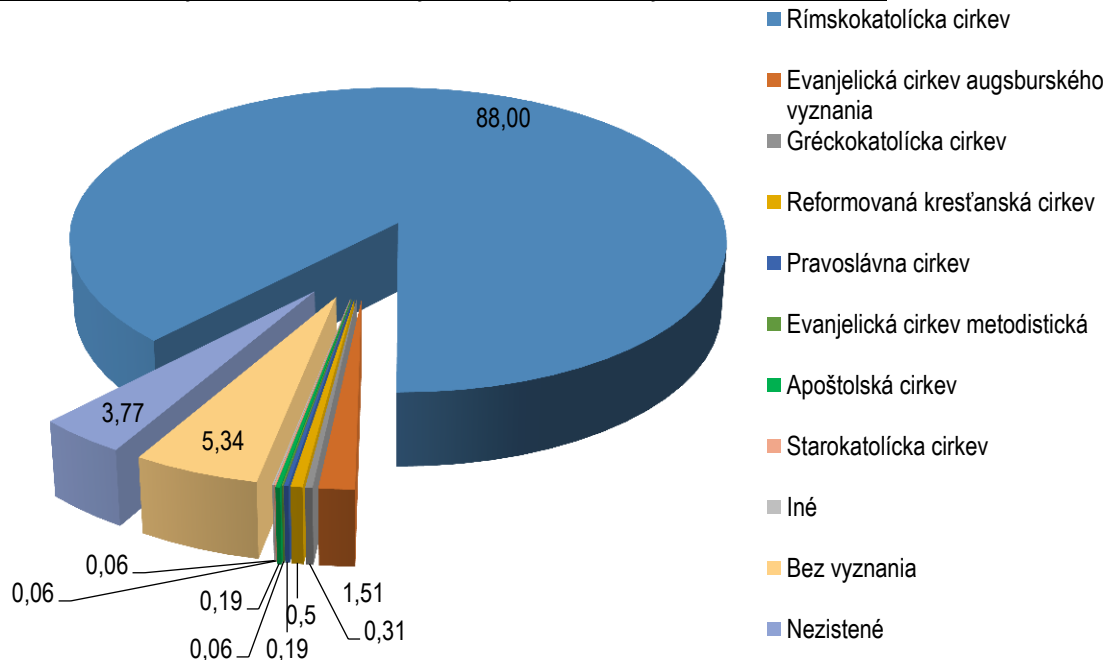
Na základe vyčíslenia celkového prírastku obyvateľstva (súčtom prirodzeného prírastku a migračného salda) je vidno v grafe nepravidelný rastúci trend celkového prírastku obyvateľstva. Najvyšší celkový prírastok zaznamenala obec v roku 2014 (17 obyvateľov) a najväčší celkový úbytok obyvateľstva v roku 2013 (-5 obyvateľov). (Zdroj: Štatistický úrad SR)

Tabuľka č. 9 – Náboženské vierovyznanie (SODB 2011)

Náboženské vyznanie		
Druh	Počet obyvateľov	Podiel
Rímskokatolícka cirkev	1401	88,00
Evanjelická cirkev augsburského vyznania	24	1,51
Gréckokatolícka cirkev	5	0,31
Reformovaná kresťanská cirkev	8	0,50
Pravoslávna cirkev	3	0,19
Evanjelická cirkev metodistická	1	0,06
Apoštolská cirkev	3	0,19
Starokatolícka cirkev	1	0,06
Iné	1	0,06
Bez vyznania	85	5,34
Nezistené	60	3,77
Spolu	1592	100,00%

Zdroj: Štatistický úrad SR, SODB 2011

Graf č. 8: Štruktúra obyvateľov obce Čierny Brod podľa vierovyznania za rok 2011



Najvyšší počet obyvateľov v obci je rímskokatolíckeho vierovyznania, a to 88,00%. Okrem rímskokatolíckeho vierovyznania je v obci zastúpené aj evanjelické (1,51%) a nezistené vierovyznanie (3,77%). (Zdroj: Štatistický úrad SR)

V obci je najviac zastúpená maďarská národnosť, a to až vo výške 80,78 %. Slovenská národnosť má v obci 15,08 % zastúpenie. Okrem maďarskej a slovenskej národnosti je v obci



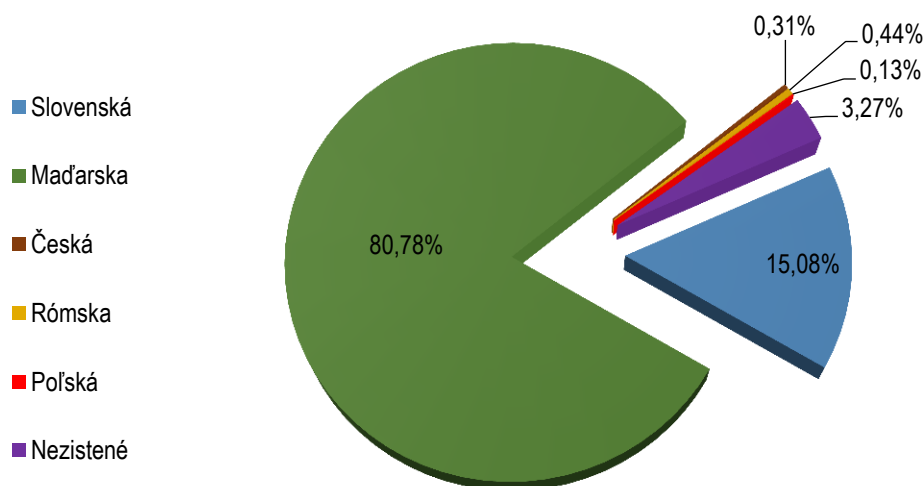
zastúpená aj rómska národnosť, ktorá percentuálne predstavuje 0,44 % z celkového počtu obyvateľov v obci. Podrobnosti sú uvedené v nasledujúcej tabuľke č. 10. (Zdroj: Štatistický úrad SR)

Tabuľka č.10 – Národnostné zloženie (SODB 2011)

Národnosť		
Druh	Počet obyvateľov	Podiel
Slovenská	240	15,08 %
Maďarska	1286	80,78 %
Česká	5	0,31 %
Rómska	7	0,44 %
Poľská	2	0,13 %
Nezistené	52	3,27 %
Spolu	1592	100,00 %

Zdroj: Štatistický úrad SR, SODB 2011

Graf 9: Národnostné zloženie obce Čierny Brod v roku 2011



2.2.6 Vzdelanie

V tabuľke č. A 11 je uvedená vzdelanostná štruktúra obyvateľstva v roku 2011 zo Sčítania obyvateľov, domov a bytov. Najpočetnejšie obyvateľstvo má ukončené základné vzdelanie, a to až 27,32 % všetkých obyvateľov obce. Stredoškolské s maturitou má ukončených 13,94 % obyvateľstva. Vysokoškolské vzdelanie malo v roku 2011 ukončených len 5,40 % všetkých obyvateľov obce. Podrobnosti v nasledujúcej tabuľke. (Zdroj: Štatistický úrad SR)

Tabuľka č.11 – Vzdelanostná štruktúra (SODB 2011)

Vzdelanostná štruktúra		
Druh	Počet obyvateľov	Podiel
základné	435	27,32 %
učňovské (bez maturity)	305	19,16 %
stredné odborné (bez maturity)	158	9,92 %



úplné stredné učňovské (s maturitou)	42	2,64 %
úplné stredné odborné (s maturitou)	222	13,94 %
úplné stredné všeobecné	54	3,39 %
vyššie odborné vzdelanie	19	1,19 %
vysokoškolské bakalárske	37	2,32 %
vysokoškolské magisterské, inžinierske, doktorské	86	5,40 %
vysokoškolské doktorandské	1	0,06 %
bez školského vzdelania a deti do 16 rokov	226	14,20 %
nezistené	7	0,44 %
Spolu	1592	100,00 %

Zdroj: Štatistický úrad SR, SODB 2011

Tabuľka č. 12 – Počet žiakov v školských zariadeniach v obci

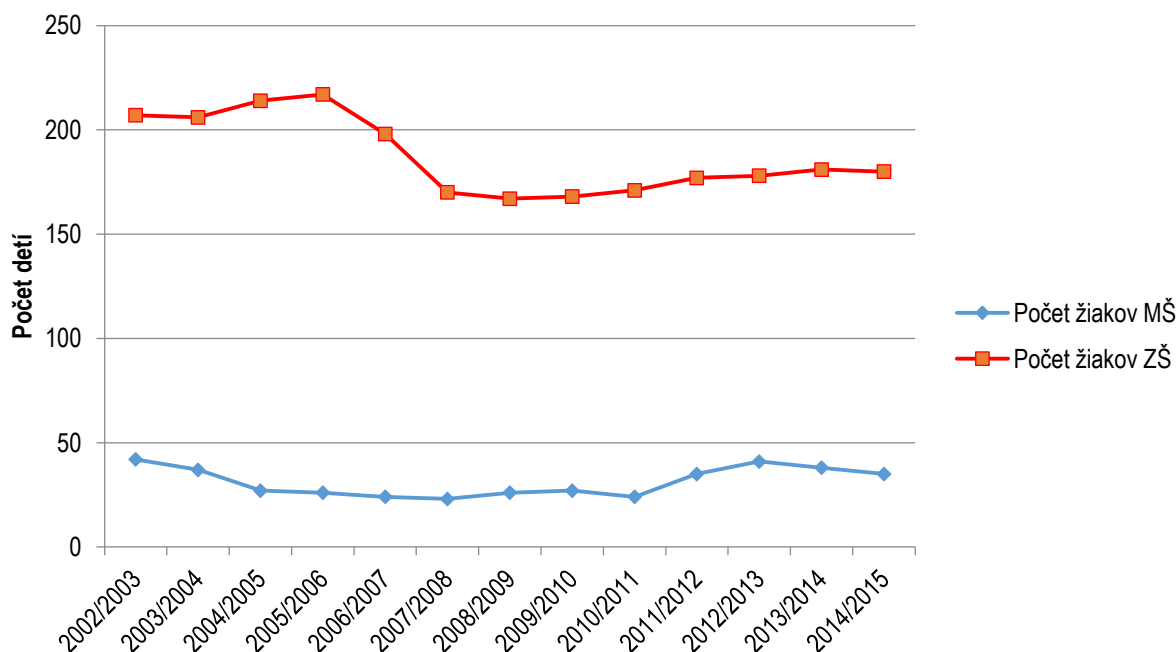
Počet žiakov v školských zariadeniach v obci		
Školský rok	Počet žiakov	
	MŠ	ZŠ
2002/2003	42	207
2003/2004	37	206
2004/2005	27	214
2005/2006	26	217
2006/2007	24	198
2007/2008	23	170
2008/2009	26	167
2009/2010	27	168
2010/2011	24	171
2011/2012	35	177
2012/2013	41	178
2013/2014	38	181
2014/2015	35	180

Zdroj: Štatistický úrad SR

V tabuľke č. A 12 sú uvedené počty žiakov v školských zariadeniach v obci Čierny Brod. Počet žiakov v MŠ bol počas rokov 2002-2014 relatívne vyrovnaný. Najvyšší počet žiakov bol zaznamenaný v roku 2003. Počet žiakov v ZŠ klesá od roku 2002. (Zdroj: Štatistický úrad SR)



Graf 10: Počet žiakov v školských zariadeniach v obci Čierny Brod



Zdroj: Štatistický úrad SR

2.2.7 Kultúrno-spoločenský život v obci

V obci Čierny Brod majú tradície rôzne podujatia, ktoré sa viažu na určité obdobie v roku. Prehľad týchto pravidelných podujatí poskytuje nasledujúca tabuľka. (Zdroj: Obecné štatistiky)

Tabuľka č. 13 – Kultúrno-spoločenské podujatia v obci

Tabuľka kultúrno-spoločenských podujatí v obci		
Mesiac	Podujatie	Organizátor
máj	Májové slávnosti, Deň matiek	Ocú
jún	Deň detí, Súťaž vo varení guláša	Ocú
júl	Obecný deň, Hody	Ocú
október	Deň dôchodcov	Ocú
november	Oslava jubilantov	Ocú
december	Mikuláš	Ocú

Zdroj: Obecné štatistiky

2.2.8 Bytová otázka

Tabuľky č. A 14 a A 15 popisujú históriu výstavby v obci a súčasnú štruktúru bytových a rodinných domov v obci. V obci Čierny Brod majú najväčšie zastúpenie rodinné domy vo vlastníctve fyzických osôb. (Zdroj: Obecné štatistiky)

Tabuľka č. 14 – Domový a bytový fond

Domový a bytový fond			
Druh	RD	BD	SPOLU
Domov spolu	483	8	491



Vlastníctvo bytové družstvo	0	0	0
Vlastníctvo obec	0	3	3
Vlastníctvo FO	483	5	488
Vlastníctvo PO	0	0	0
Vlastníctvo ostatné	0	0	0
Neobývané	0	0	0

Zdroj: Obecné štatistiky

V obci Čierny Brod prebehla najväčšia výstavba v rokoch 1946-1970, a to 236 rodinných domov. V tabuľke č. A 15 je podrobný prehľad histórie výstavby. (Zdroj: Obecné štatistiky)

Tabuľka č. 15 – História výstavby v obci

História výstavby v obci		
Obdobie	Počet RD	Počet BD
Do roku 1945	43	0
1946-1970	236	0
1971-1980	57	3
1981-1990	45	0
1991-2000	31	0
2001-2010	55	2
2011-2013	16	3

Zdroj: Obecné štatistiky

2.2.9 Ekonomika

Obec Čierny Brod disponuje majetkom uvedeným v nasledujúcej tabuľke. (Zdroj: Obecné štatistiky)

Tabuľka č.16 – Majetok obce

Majetok obce	Účtovná hodnota
Druh	v €
Obecný úrad	818 866,00
Kultúrny dom	32 825,00
Dom prevádzky	78 070,00
ZŠ	276 166,00
MŠ	32 970,00
Ihrisko TJ	15 287,00
Dom smútku	22 978,00

Zdroj: Obecné štatistiky

Vo verejnej správe v rámci obce Čierny Brod pracuje 44 zamestnancov, z toho 34 žien. Prehľad štruktúry týchto zamestnancov je v nasledujúcej tabuľke. (Zdroj: Obecné štatistiky)



Tabuľka č. 17 – Počet zamestnancov vo verejnej správe

Počet zamestnancov vo verejnej správe		
Druh	muži	ženy
obecný úrad	2	5
ZŠ a MŠ	5	22
Iné	3	7
SPOLU	10	34

Zdroj: Obecné štatistiky

Z hľadiska ekonomickej aktivity má obec Čierny Brod relatívne vysoký podiel ekonomicky aktívneho obyvateľstva (52,51%) z trvalo bývajúceho obyvateľstva.

Tabuľka č.18 – Ekonomicky aktívne obyvateľstvo v obci podľa SODB 2011

Ekonomická aktivita SODB 2011			
	spolu	muži	ženy
trvalo bývajúce obyvateľstvo spolu	1592	803	789
pracujúci (okrem dôchodcov)	724	417	307
pracujúci dôchodcovia	10	6	4
osoby na materskej dovolenke	6	0	6
osoby na rodičovskej dovolenke	42	0	42
nezamestnaní	96	51	45
študenti stredných škôl	59	31	28
študenti vysokých škôl	26	12	14
osoby v domácnosti	11	2	9
dôchodcovia	336	132	204
príjemcovia kapitálových príjmov	0	0	0
deti do 16 rokov (narodení po 20.05.1995)	230	127	103
iná	10	3	7
nezistená	42	22	20
Z toho ekonomicky aktívni	836	474	362

Zdroj: Štatistický úrad Slovenskej republiky, SODB 2011

V obci Čierny Brod bolo v roku 2014 ekonomicky aktívnych obyvateľov spolu 1119, z čoho bolo 586 mužov a 533 žien. Hodnoty boli platné v ku koncu roka 2014. (Zdroj: Obecné štatistiky)

Tabuľka č.19 – Ekonomicky aktívne obyvateľstvo v obci v roku 2014

Ekonomicky aktívne obyvateľstvo v obci v roku 2014	
Muži	586
Ženy	533
SPOLU	1119

Zdroj: Obecné štatistiky

Obec Čierny Brod zaznamenala počas obdobia 2009-2014 nerovnomerný klesajúci trend evidovaných nezamestnaných. Prehľad je v nasledujúcej tabuľke. (Zdroj: Štatistický úrad SR)



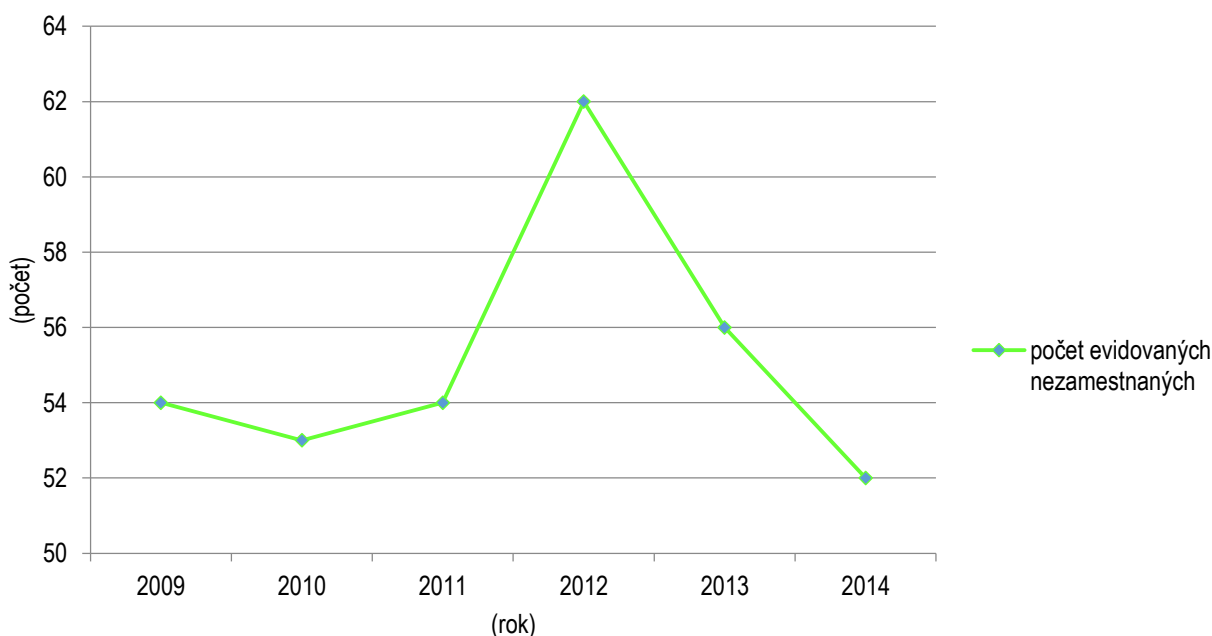
Tabuľka č. 20 – Vývoj nezamestnanosti v obci

Vývoj nezamestnanosti v obci	
rok	počet evidovaných nezamestnaných
2009	54
2010	53
2011	54
2012	62
2013	56
2014	52

Zdroj: Štatistický úrad SR

Podľa sledovaných hodnôt z tabuľky č. 20 bol zaznamenaný najvyšší počet evidovaných nezamestnaných v obci Čierny Brod v roku 2012, a to 62 osôb. Vývoj nezamestnanosti v obci Čierny Brod opisuje aj nasledujúci graf. (Zdroj: Štatistický úrad SR)

Graf č. 11 – Vývoj nezamestnanosti v obci



Zdroj: Štatistický úrad SR

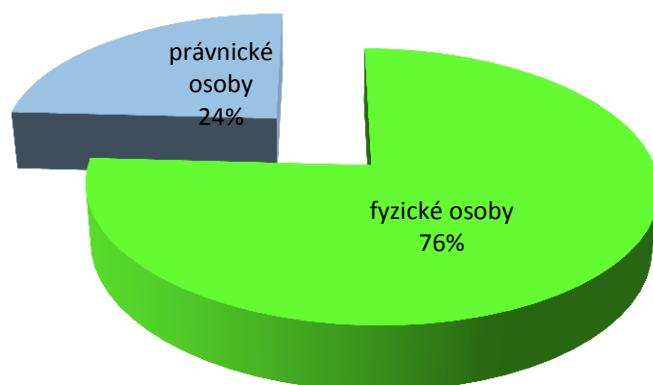
Obec Čierny Brod registrovala k 31.12.2014 spolu 145 podnikateľských subjektov. Na území obce pôsobilo podľa právnej formy 35 právnických osôb, fyzických osôb 110 (viď tabuľka č. 21, graf č.12).

Tabuľka č. 21: Podiel podnikateľských subjektov podľa právnej formy v obci Čierny Brod

Aktívne subjekty k 31.12.2014 v obci Čierny Brod		
fyzické osoby	právnické osoby	spolu
110	35	145



Graf 8: Podnikateľské subjekty podľa právnej formy v obci Čierny Brod za rok 2014



Zdroj: Štatistický úrad SR

Na území obce sa nachádzajú podnikateľské subjekty aj mimovládne organizácie. Najvýznamnejšie z nich sú uvedené nasledovných tabuľkách. V prílohách PHSR sa nachádzajú formuláre č. **A4 Evidencia podnikateľských subjektov** a č. **A5 Evidencia mimovládnych organizácií**. V uvedených formulároch sú podrobné informácie o týchto subjektoch. (Zdroj: Obecné štatistiky)

Tabuľka č. A 4

Evidencia podnikateľských subjektov v obci							
Názov podnikateľského subjektu, sídlo		Počet zamestnancov	Prírastok / úbytok zamestn.	Tržby (rok)	Rast pridanej hodnoty (rok)	Záznam z rokovania	Kontakt
1	Fyzokol spol. s.r.o. 450 Čierny Brod 925 08	-	-	-	-	-	Priska Kaprinayová
2	Agronet s.r.o. 357 Čierny Brod 925 08	-	-	-	-	-	Eugen Juhász 353 Čierny Brod 925 08
3	Carrier Company s.r.o. 565 Čierny Brod 925 08	-	-	-	-	-	Nikoleta Dora 565 Čierny Brod 925 08
4	Pekline s.r.o. 500 Čierny Brod 925 08	-	-	-	-	-	Árpád Pék 500 Čierny Brod 925 08
5	Stavebniny plus s.r.o. 71 Čierny Brod 925 08	-	-	-	-	-	Ing. Pavel Nagy 71 Čierny Brod 925 08

Zdroj: Obecné štatistiky

Tabuľka č. A 5

Evidencia mimovládnych organizácií v obci						
Názov subjektu		Sídlo	Právna forma	IČO	Predmet činnosti	Počet členov
1	Telovýchovná jednota Čierny Brod	258, Čierny Brod, 92508	Združenie	31822622	šport	-

Zdroj: www.ives.sk



Regionálna spolupráca

Medzi priority obce Čierny Brod patrí aj rozvíjanie domácich kontaktov, a tým vytvárať priaznivý priestor pre regionálny rozvoj. Obec Čierny Brod je členom v niekoľkých národných a regionálnych zoskupeniach a združeniach a to: ZMOS, Združenie miest a obcí, región JE Jaslovské Bohunice, Združenie miest a obcí galantsko-šalianskeho regiónu, Mikroregión Dudváh a Miestna akčná skupina Dudváh.

2.2.10 Vybavenosť obce

Dopravná infraštruktúra

Vybavenie obce technickou infraštruktúrou je podobné regiónu. Cez obec vedie frekventovaný úsek cesty II. triedy č. II/507 Galanta – Dunajská Streda, ktorá je vo vlastníctve Trnavského samosprávneho kraja. Cesty v intraviláne obce sú vo vlastníctve obce.

Obec je napojená na prímestskú a aj na expresnú autobusovú dopravu. Jedná sa o nasledovné trasy:

- Galanta – Dunajská Streda
- Dunajská Streda – Trnava.

Osobná autobusová doprava je zabezpečovaná SAD a. s. Dunajská Streda. V obci Čierny Brod sú zastávky využívané aj pre súkromných prepravcov podnikajúcich v oblasti autobusovej dopravy.

Železnica na území obce nie je, avšak v okresnom meste Galanta (7 km) sa nachádza frekventovaná medzinárodná trasa Bratislava - Štúrovo.

Základná a environmentálna infraštruktúra

Vodovodná a elektrická sieť je vybudovaná kompletne. Vodovodnú sieť prevádzkuje Západoslovenská vodárenská spoločnosť a.s., OZ Galanta. Voda je dodávaná zo zdroja, ktorý sa nachádza pri obci Jelka, ale sú obyvatelia, ktorí používajú aj vlastné studne. Elektrifikácia je riešená vzdušným elektrickým vedením so 110 kV sieťou a distribučná sieť v sídle je 22 kV. Prevádzkovateľom energetickej siete je Západoslovenská energetika a.s.. Plynová sieť je vybudovaná kompletne v celej obci. V obci je vybudovaná aj kanalizačná sieť. V obci momentálne funguje klasický zber TKO. V obci je zavedený separovaný zber odpadu, do kontajnerov sa separuje sklo a PET fľaše.

Komunikačná infraštruktúra

V obci je dostupná pevná aj mobilné telefónne siete. Internet je takisto dostupný. V obci je vybudovaný rozvod obecného rozhlasu. Vedenia sú nadzemné, umiestnené zväčša na elektrických stožiaroch. Reprodukory sú umiestnené na samotných stožiaroch. Rozhlasová ústredňa je umiestnená v budove obecného úradu.

Spoločenská infraštruktúra

Pre rozvoj kultúrnych a voľnočasových aktivít je v obci dostupný kultúrny dom, futbalové ihrisko. Kultúrny dom je v dobrom technickom stave. V obci nefunguje domov dôchodcov ani domov sociálnych služieb. Stravovanie zdravotne postihnutých a starých ľudí je zabezpečené v školskej jedálni v správe v obci.

V súčasnosti v obci nefunguje zdravotné stredisko. Lekársku pohotovosť a základnú, ako aj odbornú starostlivosť majú občania zabezpečenú v Galante (7 km).



2.3 Analýza¹ externého prostredia

Vonkajšie prostredie je určované Európskou úniou a legislatívou Slovenskej republiky. V danej oblasti je smerodajný najmä Národný plán reforiem Slovenskej republiky platný pre roky 2014 a 2015. Jedná sa o opatrenia, ktoré sa vláda zaviazala plniť v nasledujúcom období:

Konsolidačné opatrenia 2015-2017:

- Zachovanie výnosu a zvýšenie úspešnosti DPH
- Registračné pokladnice pre lekárov a iné profesie
- Zrážková daň na finančných a nefinančných benefity od farmaceutických spol. pre lekárov
- Ročné zúčtovanie Sociálnej poisťovne
- Úspory na mzdách (ESO)
- Úspory na medzispotrebe (ESO)

Efektívnosť verejných výdavkov:

- Transformácia a zlučovanie podriadených organizácií kapitol štátneho rozpočtu v rámci ESO
- Zlepšenie finančného riadenia a hospodárenia poskytovateľov zdravotnej starostlivosti
- Vyrovnané hospodárenie fakultných a univerzitných nemocníc
- Implementácia prvej fázy e-health eSO1
- Výdavkové priority - zvýšenie miezd učiteľom, zamestnancom úradov práce, kapacít materských škôl
- Výstavba diaľnic

Boj proti daňovým podvodom a analytické kapacity:

- Tretia etapa akčného plánu formou opatrení na zlepšenie výberu daní: najmä centralizácia informácií z mýtného systému, registra motorových vozidiel a obyvateľstva, prístup k informáciám o účtoch prešetrovaných osôb a firiem. Zavedenie insolvenčného registra, registra diskvalifikovaných osôb a ratingu daňových subjektov. Okrem toho sa zriadi špecializované senáty na krajských súdoch so zameraním na daňovú oblasť.
- Posilnenie analytických kapacít a vybudovanie analytickej jednotky na Finančnej správe SR
- Zverejňovanie platenia DPPO

Služby zamestnanosti, dlhodobá nezamestnanosť:

- Prioritizovanie poradenských a individualizovaných verejných služieb zamestnanosti vrátane zvýšenia ich administratívnych kapacít s cieľom zlepšenia prístupu k zamestnaniu pre dlhodobo nezamestnané osoby, pracovníkov s nízkou kvalifikáciou, starších ľudí a žien
- Poskytovanie kariérneho poradenstva pre dospelých na zlepšenie uplatniteľnosti na trhu práce
- Centralizácia databázy uchádzačov o zamestnanie a poberateľov sociálnych dávok, kompletizácia a prepojenie s relevantnými inštitúciami
- Analýza čistej účinnosti a efektívnosti výdavkov jednotlivých opatrení aktívnej politiky trhu práce
- Posilnenie finančných motivácií zamestnať sa - súbeh dávky v hmotnej núdzi a mzdy.

Predškolské zariadenia:

- Budovanie nových zariadení služieb starostlivosti o dieťa

¹ Zdroj: Národný program reforiem Slovenskej republiky 2014



- Rozšírenie kapacít materských škôl, rozšírenie existujúcich foriem výchovy a vzdelávania o prípravné triedy materskej školy a zvýšenie časovej dotácie pre predškolské vzdelávanie.

Nezamestnanosť mladých:

- Prijatie systému záruk pre mladých ľudí do 29 rokov.
- Identifikácia sektorovej potreby zručností na trhu práce a dopytu po kvalifikovanej pracovnej sile prostredníctvom Národnej sústavy povolání (NSP)

Odborné vzdelávanie a postavenie učiteľov:

- Zvyšovanie miezd učiteľov.
- Lepšie zapojenie zamestnávateľov a zamestnávateľských zväzov do systému odborného vzdelávania a prípravy, podpora odbornej praxe žiakov vykonávanej priamo v podnikoch a zmeny v normatívnom financovaní odborného regionálneho školstva s cieľom posilniť kvalitu odborného vzdelávania.

Marginalizované rómske komunity:

- Zvyšovanie počtu asistentov učiteľov
- Vydávanie učebníc a učebných textov v slovenskom a v rómskom jazyku

Výskum a vývoj:

- Opatrenia z Akčného plánu stratégie RIS3
- Transparentnosť regulácie sieťových odvetví:
- Hodnotenie potreby ďalšej regulácie
- Zverejňovanie analýzy ku všetkým zásadnejším zmenám politík regulačného obdobia
- Vybudovanie dátového centra na webovom sídle URSO

Prepájanie sústav a sietí:

- Prepojenie plynárenských sietí s Poľskom a Maďarskom
- Prepojenie elektrizačných sústav s Maďarskom

Energetická efektívnosť v podnikoch:

- Podpora energetických auditov pre malé a stredné firmy
- Implementácia smernice o energetickej efektívnosti

Verejná služba:

- Reforma štátnej služby
- Model prevádzky integrovaných obslužných miest
- Grantový program pre posilnenie analytických kapacít vo VS
- ESO - Efektívna, spoľahlivá a otvorená štátna správa

Justícia:

- Skrátenie dĺžky súdneho konania
- Elektronický súdny spis
- Zavedenie elektronickej Zbierky zákonov SR

**Formulár č. A 13 - STEEP analýza**

Sociálna oblasť	Technologická oblasť	Ekonomická oblasť
Demografické zmeny obyvateľstva	Využívanie IKT pre komunikáciu s obyvateľstvom	Využívanie štrukturálnych fondov EÚ pre spolufinancovanie projektov
Absencia adekvátneho prepojenia vzdelávacieho systému s potrebami trhu práce	Zlepšovanie kvality poskytovaných verejných služieb	Daňové zaťaženie
Nárast kriminality, chudoby, MKR	Rast úrovne výskumu a vývoja, inovácie	Nové trhy a investičné príležitosti pre zamestnávateľov a podnikateľov
	Zavádzanie inovatívnych technológií u kľúčových zamestnávateľov v regióne	Dobudovanie cestnej infraštruktúry
Ekologická oblasť	Politická oblasť	Oblasť hodnôt
Objavenie doposiaľ neidentifikovaných ekologických zdrojov znečistenia	Pripravenosť Vlády SR na čerpanie finančných prostriedkov alokovaných v štrukturálnych fondoch EÚ	Zmena postojov obyvateľstva a ich zapájanie do rozvojových aktivít
Zhoršenie kvality podzemných zdrojov vody a nedostatok kvalitnej pitnej vody	Podpora Vlády SR v oblasti podnikateľského prostredia, inovácií, výskumu a vývoja, cestovného ruchu	Rasizmus, xenofóbia a kriminalita
Zhoršujúca sa kvalita ovzdušia vplyvom znečistenia	Proces verejného obstarávania a s ním spojená legislatíva	
	VÚC podporujúca miestny rozvoj	

Zdroj: vlastné spracovanie

Súčasťou analýzy vonkajšie a vnútorného prostredia bolo i Ex-ante hodnotenie - stav projektovej pripravenosti investícií k termínu vypracovania PHSR. Účelom tabuľky - Ex-ante hodnotenie – stav projektovej pripravenosti investícií k termínu vypracovania nového PHSR je analyzovať súčasný stav pripravenosti investičných zámerov a možností ich financovania z rôznych zdrojov vrátane hodnotenia ich príspevku k rastu alebo rozvoju územia, tvorbe nových pracovných miest a k zlepšeniu kvality života obyvateľov. Tabuľka je zároveň východiskom pre vytvorenie tabuliek P1 a F5.

2.4 Zhodnotenie súčasného stavu územia**SWOT ANALÝZA OBCE ČIERNY BROD****Silné stránky**

- Udržiavané verejné priestranstvá v obci
- V obci vybudované detské ihrisko
- Plynovod
- Vodovod
- Hasičský zbor
- Rekonštruovaný kultúrny dom
- Rekonštruovaný obecný úrad



Slabé stránky

- Miestne komunikácie sú v zlom technickom vstave
- Chýbajúce cyklotrasy
- Nevyhovujúci stav v školstve
- Chýbajúci zberný dvor na separáciu odpadu
- Zlý stav autobusových zastávok
- Chýbajúce spoločenské aktivity
- Chýbajúci denný stacionár a klubovňa pre dôchodcov
- Zlý stav požiarnej zbrojnice
- Nízky záujem zúčastňovať sa verejného, spoločenského a hospodárskeho života obce
- Chýbajúca osвета medzi občanmi
- Chýbajúca lekáreň v obci
- Chýbajúce multifunkčné ihrisko

Príležitosti

- Možnosť využiť voľnú pracovnú silu na zveľaďovanie verejných priestranstiev obce
- Podpora podnikateľov
- Využitie štrukturálnych fondov EÚ
- Rekonštruovaním miestnych ciest a chodníkov sa zlepši bezpečnosť dopravy
- Grantové príležitosti – fondy EÚ sa využijú na realizovanie investičných a neinvestičných projektov

Ohrozenie

- Pretrvávajúca pasivita miestneho obyvateľstva bude prekážkou pri realizácii rozvojových aktivít
- Pridelovanie finančných podpôr z fondov EÚ nebude transparentné
- Vlastnícke vzťahy zostanú nevysporiadané a neriešiteľné

Tabuľka č. 22: Brainstorming o rozvojových možnostiach v obci Čierny Brod

názov rozvojovej oblasti	bodové hodnotenie
1. Práca	X
1.1. Prac. príležitosti, doch. do 1 hod.	1,25
1.2. Pracovné príležitosti v obci	3,08
1.3. Možnosti podnikateľ	2,67
1.4. Možnosti v poľnohospodárstve	2,33
2. Podmienky bývania	X
2.1. Technická infraštruktúra	1,83
2.2. Verejné budovy	2,25
2.3. Životné prostredie	2,25
2.4. Možnosti bývania	2,33
2.5. Cestná sieť	3,33
2.6. Verejné priestranstvá	3,00
3. Verejné, sociálne a komerčné služby	X



3.1. Verejná doprava	1,83
3.2. Verejné inštit. a ich služby	2,00
3.3. Školstvo	2,08
3.4. Zdravotníctvo	3,50
3.5. Sociálna starostlivosť	2,67
3.6. Komerčné služby, obchody	2,58
4. Voľný čas a kultúrno - spoločenský život	X
4.1. Kultúrne aktivity	1,33
4.2. Športový život	1,67
4.3. Mládežnícke aktivity	1,42
4.4. Aktivity pre dôchodcov	1,17
4.5. Iné aktivity pre obyvateľov obce / regiónu	1,67

Zdroj: Vlastné spracovanie

Legenda:

5 – veľmi zlý stav

4 – zlý stav

3 – neuspokojivý stav

2 – uspokojivý stav

1 – dobrý stav

Formulár č. A 14 - Kontrolný zoznam pre hodnotenie možných rizík (rozvoja územia)

Druh rizika	Objekt rizika	Zdroj rizika	Nežiaduce dôsledky	Pravdepodobnosť
Technické	Územie	Priemyselné havárie	Znečistenie životného prostredia	Stredná
Ekologické	Územie	Objavenie doposiaľ neidentifikovaných ekologických zdrojov znečistenia	Nadmerné ekologické znečistenie	Nízka
Sociálne	Územie	Neúmerné zvyšovanie počtu sociálne neprispôsobivých obyvateľov a MRK	Rastúca kriminalita	Stredná
Ekonomické	Územie	Financovanie z komplementárnych zdrojov financovania	Nerealizovanie rozvojových projektov	Stredná

Zdroj: vlastné spracovanie



3 Strategická časť

Strategická časť PHSR nadväzuje na analytickú časť. Záver analytickej časti obsahuje SWOT analýzu a hodnotenie možných rizík. Strategická časť obsahuje stratégiu rozvoja obce pri zohľadnení jeho vnútorných špecifik a určí hlavné ciele a priority rozvoja obce pri rešpektovaní princípov regionálnej politiky v záujme dosiahnutia vyváženého udržateľného rozvoja územia. Strategická časť obsahuje:

- víziu územia,
- formuláciu a návrh stratégie,
- výber a popis strategických cieľov v jednotlivých politikách - oblastiach rozvoja (hospodárska, sociálna, environmentálna).

3.1 Vízia rozvoja územia obce Čierny Brod

Pri stanovení vízie rozvoja územia obce Čierny Brod bolo nutné prihliadať na ten fakt, že sa vzťahuje k dlhodobému horizontu 10 až 15 rokov. Vízia by mal byť v súlade s Národnou stratégiou regionálneho rozvoja SR a Programom hospodárskeho a sociálneho rozvoja Trnavského samosprávneho kraja 2009 – 2015.

Vízie a ciele národnej stratégie sa vzťahujú na obdobie do roku 2030. Ťažiskom dokumentu sú rozvojové priority štátu pre programové obdobie 2014- 2020, ktoré majú viesť k splneniu vytýčených významných národných cieľov.

V komparácii s ostatnými členskými štátmi EÚ dosiahla SR za posledné viac ako dve dekády dynamického hospodárskeho a sociálneho vývoja významný spoločenský pokrok. Postupnou realizáciou rozvojových projektov, podporných programov, vrátane štrukturálnych reforiem a systémových zmien, dochádzalo k modernizácii a modifikácii odvetvovo-sektorovej štruktúry hospodárstva, ako i konvergencii SR k ekonomicky vyspelým štátom. Vízia regionálneho rozvoja predstavuje stav, ku ktorému má Slovensko za niekoľko rokov dospieť - vymedzuje rámec pre definovanie strategických cieľov a priorít na obdobie 2014 až 2020 s výhľadom do roku 2030, ako aj postupy na ich dosiahnutie. Vízia regionálneho rozvoja Slovenska je definovaná takto:

„Slovensko ako krajina s vysokou kvalitou života občanov vo všetkých regiónoch. Regionálna politika umožňujúca každému regiónu využívať svoje danosti na prospech svojho trvalo udržateľného hospodárskeho, sociálneho a územného rozvoja, a tým rozvoja Slovenskej republiky ako vysoko vyspelého, hospodársky, politicky a sociálne súdržného štátu, sebavedomého člena Európskej únie.“²

Počas realizácie aktualizovanej Národnej stratégie regionálneho rozvoja SR bude pri plánovacích procesoch uplatňovaný integrovaný prístup orientovaný smerom k udržateľnému sociálnemu, ekonomickému, environmentálnemu a územnému rozvoju regiónov. Očakáva sa, že regióny budú schopné efektívne využívať svoj vnútorný potenciál ako svoju konkurenčnú výhodu s cieľom zvyšovať kvalitu života obyvateľov a v rámci jednotlivých regiónov budú znižované vnútroregionálne rozdiely.

Program hospodárskeho a sociálneho rozvoja Trnavského samosprávneho kraja 2009 – 2015. Rozvojová vízia samosprávneho kraja:

² Zdroj: Národná stratégia regionálneho rozvoja SR, strana 39



„Trnavský samosprávny kraj bude konkurencieschopným a všestranne najrozvinutejším regiónom Slovenska, hospodárne spravovaným a efektívne využívajúcim všetky zdroje pre tvorbu nových hodnôt za súčasného zachovania prírodných, kultúrnych a historických hodnôt, pamiatok regiónu a životného prostredia. Bude samosprávou slobodných, spokojných a sebedomých ľudí.“³

Obec Čierny Brod mala v predchádzajúcom PHSR stanovenú nasledovnú víziu rozvoja obce:

„Víziou je progresívna obec využívajúca výhodnú geografickú polohu, umožňujúca rozvoj podnikania a cestovného ruchu a hospodársky rast za podmienok trvalodržateľného rozvoja, obec s kvalitnou infraštruktúrou zameranou na uspokojenie potrieb svojich obyvateľov na najvyššej úrovni, využívajúca úzku spoluprácu verejného, neziskového i podnikateľského sektoru a občanov obce.“⁴

S ohľadom na vyššie uvedené dokumenty národnej a regionálnej úrovne vízia rozvoja obce zostáva.

3.2 Strategický cieľ

Pre naplnenie uvedenej vízie obec stanovila tri prioritné oblasti svojho rozvoja počas rokov 2015 – 2022. Jedná sa o tieto oblasti:

1. **hospodárska oblasť,**
2. **sociálna oblasť,**
3. **environmentálna oblasť.**

V týchto prioritných oblastiach rozvoja si obec stanovila strategické ciele a navrhla opatrenia, ktorými tieto strategické ciele dosiahne.

Formulár č. S 1 - Hierarchia strategických cieľov

Vízia		
Víziou je progresívna obec využívajúca výhodnú geografickú polohu, umožňujúca rozvoj podnikania a cestovného ruchu a hospodársky rast za podmienok trvalodržateľného rozvoja, obec s kvalitnou infraštruktúrou zameranou na uspokojenie potrieb svojich obyvateľov na najvyššej úrovni, využívajúca úzku spoluprácu verejného, neziskového i podnikateľského sektoru a občanov obce.		
Strategický cieľ		
Vytvoriť podmienky pre zvýšenie kvality života obyvateľov obce, pre zvýšenie jeho konkurencieschopnosti a ekonomickej výkonnosti s vyváženým rozvojom oblastí trvale udržateľného rozvoja.		
Vízia		
1. Prioritná oblasť - Hospodárska	2. Prioritná oblasť - Sociálna	3. Prioritná oblasť - Environmentálna
ciele Obecná infraštruktúra Cestovný ruch	ciele Školstvo a vzdelanie Verejné služby	ciele Odpadové hospodárstvo Životné prostredie

³ PHSR TTSK 2009-2015, strana 212

⁴ PHSR obce Čierny Brod, strana 4



<p>Opatrenie 1.1 Zlepšenie technickej a dopravnej infraštruktúry</p> <p>Opatrenie 1.2 Zlepšenie obecnej infraštruktúry</p> <p>Opatrenie 1.3 Rozvoj infraštruktúry voľnočasových aktivít</p> <p>Opatrenie 1.4 Podpora miestnej hospodárskej základne</p>	<p>Opatrenie 2.1 Podpora aktivít v oblasti školstva a vzdelávania</p> <p>Opatrenie 2.2 Zlepšenie služieb pre obyvateľov</p>	<p>Opatrenie 3.1 Podpora aktivít v oblasti odpadového hospodárstva</p> <p>Opatrenie 3.2 Zlepšenie prírodného prostredia</p>
---	---	---

Zdroj: vlastné spracovanie



4 Programová časť

Programová časť PHSR nadväzuje na strategickú časť a obsahuje opatrenia a projekty vrátane ich priradenia k jednotlivým cieľom a prioritám. Zmyslom programovej časti je jej príspevok k splneniu stanoveného strategického cieľa: *Vytvoriť podmienky pre zvýšenie kvality života obyvateľov obce, pre zvýšenie jeho konkurencieschopnosti a ekonomickej výkonnosti s vyváženým rozvojom oblastí trvale udržateľného rozvoja.*

Metodika tvorby PHSR udáva nasledovný postup:

- Pracovná skupina špecifikovala opatrenia, navrhla k nim aktivity a stanovila poradie dôležitosti opatrení a aktivít, projektov vrátane merateľných ukazovateľov výsledku a dopadu. (Formulár č. P 1 - Tabuľka opatrení, aktivít a projektov podľa oblastí, Formulár č. P 2 - Tabuľka ukazovateľov výsledkov, dopadov).
- Riadiaci tím vypracoval sumárny návrh aktivít a projektov ako východisko pre Akčný plán.
- Riadiaci tím stanovil termíny realizácie aktivít, projektov (roky) a odhad ich financovania (výška a zdroje financovania).
- Riadiaci tím zabezpečil vypracovanie formulárov pre prípravu navrhnutých projektov (Formulár P 3 - Formulár pre prípravu projektu).

4.1 Opatrenia a projekty vrátane ich priradenia k jednotlivým prioritám

Formulár P1 – Tabuľka opatrení, projektov a priorit podľa oblastí

PRIORITNÁ OBLASŤ 1 – HOSPODÁRSKA OBLASŤ		
Opatrenie	Projekt/Aktivita	Prioritná oblasť/oblasť
Opatrenie 1.1 Zlepšenie technickej a dopravnej infraštruktúry	1.1.1 Rekonštrukcia, údržba a dobudovanie miestnych komunikácií	Hospodárska oblasť
	1.1.2 Dobudovanie vodovodnej siete a kanalizačnej siete	
	1.1.3 Výstavba autobusovej zastávky	
Opatrenie 1.2 Zlepšenie obecnej infraštruktúry	1.2.1 Rekonštrukcia obecných budov a areálov	
	1.2.2 Vybudovanie cyklotrasy	
	1.2.3 Rekonštrukcia pamätihodností obce	
Opatrenie 1.3 Rozvoj infraštruktúry voľnočasových aktivít	1.3.1 Rekonštrukcia športového areálu	
	1.3.2 Vybudovanie multifunkčného ihriska	
	1.3.3 Vybudovanie a rekonštrukcia detských ihrísk	
Opatrenie 1.4 Podpora miestnej hospodárskej základne	1.4.1 Podpora podnikania a zamestnanosti	
	1.4.2 Podpora cestovného ruchu	
PRIORITNÁ OBLASŤ 2 – SOCIÁLNA OBLASŤ		
Opatrenie	Projekt/Aktivita	Prioritná oblasť/oblasť
Opatrenie 2.1 Podpora aktivít v oblasti školstva a vzdelávania	2.1.1 Rekonštrukcia základnej a materskej školy a jej areálu	Sociálna oblasť
Opatrenie 2.2 Zlepšenie služieb pre obyvateľov	2.2.1 Podpora mládežníckych aktivít	
	2.2.2 Organizácia a podpora kultúrno-spoločenských podujatí	
	2.2.3 Zabezpečenie sociálnych	



	služieb	
PRIORITNÁ OBLASŤ 3 – ENVIRONMENTÁLNA OBLASŤ		
Opatrenie	Projekt/Aktivita	Prioritná oblasť/oblasť
Opatrenie 3.1 Podpora aktivít v oblasti odpadového hospodárstva	3.1.1 Likvidácia nelegálnych skládok odpadov	Environmentálna oblasť
	3.1.2 Vybudovanie zberného dvora a kompostárne	
Opatrenie 3.2 Zlepšenie prírodného prostredia	3.2.1 Revitalizácia verejných priestranstiev a verejnej zelene	

Zdroj: vlastné spracovanie

4.2 Súbor ukazovateľov výsledkov a dopadov

Súčasťou programovej časti je aj stanovenie ukazovateľov pre hodnotenie PHSR. Ukazovatele výsledkov a dopadov pre PHSR obce sú spracované v prehľade vo **formulári P2**, ktorý je súčasťou príloh.

Ukazovatele sú rozdelené do troch kategórií:

- ukazovatele výstupu - práce, tovary a služby, ktoré boli financované počas realizácie aktivít projektu vyjadrené z finančného a vecného hľadiska,
- ukazovatele výsledku - okamžitý efekt realizácie aktivít projektu, ktorý je k dispozícii pre cieľovú skupinu alebo sa jedná o služby poskytnuté cieľovej skupine,
- ukazovatele dopadu - dlhodobý efekt vplyvu na danú prioritnú oblasť alebo cieľovú skupinu, ktorý však realizátor projektu nemôže ovplyvniť.

Pre oblasť hodnotenia dopadov pre PHSR obce boli ako východiskové hodnoty dopadových ukazovateľov stanovené dopadové ukazovatele na nulovej úrovni a hodnotenie dopadov sa uskutočňuje k roku 2022.

Formulár č. P4 – formulár pre prípravu projektov

Formulár č. 1 - Formulár pre prípravu projektu			
Základné údaje o projektovom zámere č. 1.1.3			
Názov projektu	Výstavba autobusovej zastávky		
Garant	Obec Čierny Brod		
Kontaktná osoba garanta	Ing. Pavel Nagy		
Partneri garanta (spolupráca s)	-		
Začatie a ukončenie projektu	jún 2016 – okt 2016		
Stav projektu pred realizáciou	Autobusová zastávka je v nevyhovujúcom havarijnom stave		
Cieľ projektu	Odstránenie súčasnej stavby a výstavba novej autobusovej zastávky		
Výstupy	Zlepšenie a skvalitnenie života obyvateľov v obci		
Užívatelia	Obyvatelia obce, turisti a deti		
Indikátory monitoringu	Počet nových objektov		
Zmluvné podmienky	VO – výber dodávateľa		
Riziká	Výber dodávateľa cez VO		
Poznámky	-		
Realizácia projektu			
Fáza/míľnik	Súčinnosť	iného odboru	Termín (mesiac/rok)



		alebo subjektu	
Prerokovanie zámeru	projektového	Obecné zastupiteľstvo	03/2015
Príprava dokumentácie	projektovej	Starosta	06/2015
Vydanie stavebného povolenia		Starosta	03/2016
Spracovanie žiadosti o NFP		-	-
Výber dodávateľa, podpis zmluvy		Obecné zastupiteľstvo, starosta	08/2016
Realizácia projektu		Starosta	08-10/2016
Kolaudácia		Starosta	10/2016
Financovanie projektu			
Druh výdavku	Termín (rok)	Náklady spolu (EUR)	z toho verejné zdroje
			z toho súkromné zdroje
			EÚ ŠR VÚC Obec
Spracovanie projektovej dokumentácie	-	0,00	0,00 0,00 0,00 0,00
Realizácia projektu	2016	0,00	0,00 0,00 0,00 55 000,00
SPOLU	-	0,00	0,00 0,00 0,00 55 000,00

Zdroj: vlastné spracovanie



5 Realizačná časť

Realizačná časť je zameraná na popis postupov inštitucionálneho a organizačného zabezpečenia realizácie programu rozvoja obce, systém monitorovania a hodnotenia plnenia programu rozvoja obce s ustanovením merateľných ukazovateľov, vecný a časový harmonogram realizácie programu rozvoja obce s formou akčných plánov. Realizačná časť obsahuje:

- východiská,
- popis úloh jednotlivých partnerov pri realizácii PHSR,
- popis postupov inštitucionálneho a organizačného zabezpečenia,
- stručný popis komunikačnej stratégie PHSR k jednotlivým cieľovým skupinám,
- popis systému monitorovania a hodnotenia plnenia PHSR,
- akčný plán s výhľadom na roky 2016-2017.

5.1 Východiská a popis úloh jednotlivých partnerov pri realizácii

Obecný úrad má v oblasti prípravy a realizácie programu rozvoja dostatočné skúsenosti na programovej aj projektovej úrovni. Pri realizácii PHSR vystupujú ako partneri obyvatelia obce, ktorí boli prizvaní a zúčastnili sa verejných stretnutí, kde definovali svoje požiadavky, spolupracovali pri definovaní silných a slabých stránok svojej obce. Následne aktívne pristupovali k prerokovaniu finálneho návrhu PHSR obce. V rámci prípravy dokumentu bol vypracovaný i dotazník, ktorý bol distribuovaný obcou do domácností. Vzhľadom na nízku návratnosť a malú výpovednú hodnotu, pristúpila obec k verejným stretnutiam s občanmi/podnikateľmi a záujmovými skupinami. Rovnako tak poslanci a zamestnanci OcÚ boli prizvaní ku konzultácii jednotlivých častí strategického dokumentu.

5.2 Popis postupov organizačného a inštitucionálneho zabezpečenia realizácie PHSR

Realizácia PHSR obce je činnosťou samosprávy obce a obec ju vykonáva prostredníctvom svojich orgánov (obecné zastupiteľstvo, starosta). Samospráva jedenkrát ročne získa a spracuje pripomienky poslancov, OcÚ, partnerov a verejnosti, do leta v čase začiatku prípravy rozpočtu na ďalší rok. Táto činnosť naplánovaná do termínu september príslušného roku, kedy bude predložené hodnotenie PHSR za predchádzajúci rok, aj jeho prípadná aktualizácia.

Vo vzťahu k realizácii PHSR obecné zastupiteľstvo berie na vedomie návrh strategickej časti dokumentu, schvaľuje celý dokument PHSR a každoročne schvaľuje vyhodnotenie jeho plnenia. Obecné zastupiteľstvo taktiež schvaľuje spolufinancovanie projektov. Obecné zastupiteľstvo schvaľuje každoročne hodnotiace a monitorovacie správy, rozhoduje o prípadných zmenách a aktualizácii programu.

Najvyšším výkonným orgánom obce a jeho predstaviteľom je starosta. Rozhoduje vo všetkých veciach správy obce, ktoré nespádajú do právomocí a kompetencií obecného zastupiteľstva. Starosta sa spolupodieľal na príprave dokumentu, riadil proces realizácie, podpisuje schválenie celého dokumentu, vykonáva uznesenia a zastupuje obec vo vzťahu k štátnym orgánom, k právnickým a fyzickým osobám (radiace orgány príslušných operačných programov, dodávatelia, kontrolné skupiny projektov a i.).



Inštitucionálnu a administratívnu stránku zabezpečuje obecný úrad. Vzhľadom na personálne poddimenzovanie obecnej samosprávy, bude obecný úrad (v prípade nutnosti a zváženia možností) spolupracovať s externými konzultačnými spoločnosťami.

5.3 Stručný popis komunikačnej stratégie

Rôzne formy komunikácie budú súčasťou každého z pripravovaných a realizovaných projektov PHSR v rámci povinnej i nep povinnej činnosti informovania a publicity (pri projektoch financovaných z EŠIF a dotačných titulov) alebo v rámci komunikácie zainteresovaných cieľových skupín pri príprave a realizácii jednotlivých projektov. Vzhľadom na charakter obce, prebieha komunikácia osobným stykom s predstaviteľmi/zamestnancami obce, alebo priamou účasťou na zasadnutiach obecného zastupiteľstva. Dôležitým nástrojom komunikácie je pre obec webová stránka, ďalej informačná tabuľa, rozhlas a noviny. Komunikácia s obyvateľmi prebieha neustále až do ukončenia platnosti PHSR.

Ďalším nástrojom komunikácie sú i rokovania v rámci obecného zastupiteľstva, kde materiál na rokovanie pripravuje starosta obce v súčinnosti so zamestnancami obce. Rovnako tak hlavný kontrolór, vychádzajúc z definície jeho funkcie, môže dať stanovisko k prerokovanému materiálu.

5.4 Systém monitorovania a hodnotenia

Proces monitorovania PHSR sa vykonáva systematicky a priebežne počas celého trvania PHSR až do ukončenia jeho platnosti. Vstupnými údajmi pre monitorovanie sú uvedené vo Formulári P2 – ukazovatele výstupu, výsledku a dopadu projektu. Výstupom monitorovania je monitorovacia správa za príslušný rok schválená v OcÚ, resp. monitorovacia správa schválená riadiacim orgánom v systéme ITMS alebo podobnom. Za prípravu monitorovacej správy zodpovedá príslušný garant podľa povahy projektu. Jednať sa pritom môže o starostu obce, hlavného kontrolóra obce, poslancov, resp. inú poverenú osobu.

Cieľom monitorovania je získavanie informácií o reálnom plnení opatrení, o prípadnom negatívnom vývoji, spôsobe realizácie, definovanie a prijatie nápravných opatrení.

Formulár č. R 2 – Kritériá hodnotenia PHSR

P. č.	Skupina kritérií / kritérium	Váha kritéria / body	Rozsah bodového hodnotenia	Poznámka
1.	Obsah dokumentu	neurčené	0 - 4	-
2.	Väzby dokumentu na iné strategické dokumenty na miestnej, regionálnej a národnej úrovni	neurčené	0 - 4	-
3.	Súlad navrhovanej stratégie s potenciálom územia/zdrojmi	neurčené	0 - 4	-
4.	Postupy hodnotenia a monitorovania	neurčené	0 - 4	-
5.	Zrozumiteľnosť dokumentu	neurčené	0 - 4	-
6.	Iné		0 - 4	-
	SPOLU			

Zdroj: vlastné spracovanie

Samospráva jedenkrát ročne získa a spracuje pripomienky partnerov, OcÚ, poslancov a verejnosti, do leta v čase začiatku prípravy rozpočtu na ďalší rok. Táto činnosť je naplánovaná do



termínu príslušného roku, kedy bude predložené hodnotenie PHSR za predchádzajúci rok, jeho prípadná aktualizácia, hodnotenie ukazovateľov vrátane korekcií v rámci pravidelného každoročného hodnotenia. V prípade nutnosti korekcií mimo stanovené termíny vykoná korekciu starosta obce. Celkový plán hodnotenia je spracovaný vo Formulári R5.

Formulár č. R 5 - Plán hodnotenia a monitorovania

Plán priebežných hodnotení PHSR na programové obdobie 2015 - 2022		
Typ hodnotenia	Vykonať prvýkrát	Dôvod vykonania/ periodicita
Strategické hodnotenie	najskôr v roku 2018	podľa rozhodnutia obce a vzniknutej spoločenskej potreby
Tematické hodnotenie časti PHSR	2017	téma hodnotenia identifikovaná ako riziková časť vo výročnej monitorovacej správe za predchádzajúci kalendárny rok
Ad hoc mimoriadne hodnotenie	Nerozhoduje	pri značnom odklone od stanovených cieľov a doľahnutých hodnôt ukazovateľov Pri návrhu na revíziu PHSR
Ad hoc hodnotenie celého PHSR alebo jeho časti	2017-2022	Na základe rozhodnutia starostu, podnetu poslancov

Zdroj: vlastné spracovanie

Formulár č. R 6 – Akčný plán na roky 2016 - 2017

Akčný plán pre oblasť PO 01 Hospodárska oblasť			
Opatrenie 1.1			
1.1.3 Výstavba autobusovej zastávky	2016	Obec	VZ
Akčný plán pre oblasť PO 02 Sociálna oblasť			
Opatrenie 2.1			
2.1.1 Rekonštrukcia ZŠ	2016	Obec	ŠR

Zdroj: vlastné spracovanie



Formulár č. R 7 - Záznam z verejného prerokovania

Zápis o verejnom prerokovaní strategického dokumentu

Názov dokumentu: PHSR obce Čierny Brod na roky 2015-2022

Pripomienkovanie realizoval: Obecné zastupiteľstvo, riadiaci tím spracovania PHSR

Termín pripomienkovania: 17.12.2015

Oznam uverejnený: 30.11.2015

Text dokumentu k dispozícii: online aj v tlačenej forme na verejnom prerokovaní

Spôsob doručenia pripomienok: v diskusii na verejnom prerokovaní

Počet pripomienok: celkový počet 0, akceptovaných 0

Zápis vypracoval: Ing. Pavel Nagy, starosta obce Čierny Brod



6 Finančná časť

Finančná časť obsahuje finančné zabezpečenie jednotlivých opatrení a aktivít, inštitucionálnu a organizačnú stránku realizácie programu rozvoja obce. Táto časť obsahuje:

- indikatívny finančný plán na celú realizáciu PHSR,
- model viaczdrojového financovania jednotlivých opatrení, aktivít (projektov) za účasti sociálno-ekonomických partnerov v území v prepojení na programový rozpočet obce,
- hodnotiacu tabuľku pre výber projektov.

Postupovalo sa podľa metodiky, a to nasledovne:

- Riadiaci tím zabezpečil spracovanie finančnej časti vo forme Finančného rámca pre realizáciu PHSR (Formulár č. F 2 - Finančný rámec pre realizáciu PHSR) a indikatívny finančný plán PHSR (Formulár č. F 5 - Indikatívny rozpočet – sumarizácia).
- Externý konzultant vypracoval návrhy hodnotiacich tabuliek podľa troch oblastí, (Formulár č. F 3 – Hodnotiaca tabuľka pre výber projektov).
- Návrh finančnej časti sa prerokoval v pracovnej skupine a s partnermi.
- Schválený indikatívny rozpočet sa zapracuje do programového rozpočtu samosprávy a ďalších záväzných dokumentov.
- Riadiaci tím zabezpečil rozpracovanie Indikatívneho finančného plánu do akčných plánov.

6.1 Indikatívny finančný plán na celú realizáciu PHSR

Zdroje financovania realizácie PHSR je možné rozčleniť na dve základné kategórie:

Riadne zdroje finančného zabezpečenia

Verejné zdroje

- štátny rozpočet,
- štátne účelové fondy (Environmentálny fond, Štátny fond rozvoja bývania, Recyklačný fond),
- rozpočet vyšších územných celkov (VÚC),
- rozpočet obce.

Iné zdroje

- prostriedky fyzických osôb,
- prostriedky právnických osôb,
- úvery,
- príspevky medzinárodných organizácií,
- iné prostriedky.

Doplňkové zdroje finančného zabezpečenia

- finančné prostriedky z Európskej únie (programovacie obdobie 2014-2020)



6.2 Model viaczdrojového financovania jednotlivých projektov

Financovanie jednotlivých projektov bude viaczdrojové, pričom závisieť od aktuálnej finančnej situácie obce a aktuálnych potrieb. Financovanie sa opierať o zdroje obce, štátu, EÚ, VÚC a súkromné zdroje. Vyčíslenie jednotlivých zámerov bolo stanovené kvalifikovaných odhadom, prieskumom a taktiež sa vychádzalo z existujúcich výkazov výmer/rozpočtov projektantov. Finálne podoby budú súčasťou ŽoNFP a budú vychádzať najmä z procesu verejného obstarávania.

Formulár č. F 5 – Indikatívny rozpočet – sumarizácia

Oblasť / rok	sumarizácia v tis. EUR								
	2015	2016	2017	2018	2019	2020	2021	2022	SPOLU
Hospodárska oblasť	0,00	115,00	650,00	900,00	800,00	10,00	70,00	0,00	2545,00
Sociálna oblasť	0,00	213,00	63,00	13,00	13,00	13,00	13,00	13,00	341,00
Environmentálna oblasť	0,00	220,00	0,00	0,00	100,00	10,00	0,00	0,00	330,00
SPOLU	0,00	548,00	713,00	913,00	913,00	33,00	83,00	13,00	3216,00

Zdroj: vlastné spracovanie

Formulár - Model viaczdrojového financovania – intervenčná matica

Viaczdrojové financovanie							
Prioritná oblasť / Opatrenie	Celkom náklady	Verejné zdroje					Súkromné / iné zdroje
		EÚ	Štát	VÚC	Obec	Spolu	
Hospodárska oblasť							
Opatrenie 1.1 Zlepšenie technickej a dopravnej infraštruktúry	1 415 000,00 €	950 000,00 €	300 000,00 €	0,00 €	165 000,00 €	1 415 000,00 €	0,00 €
Opatrenie 1.2 Zlepšenie obecnej infraštruktúry	890 000,00 €	587 000,00 €	187 000,00 €	60 000,00 €	56 000,00 €	890 000,00 €	0,00 €
Opatrenie 1.3 Rozvoj infraštruktúry voľnočasových aktivít	200 000,00 €	97 000,00 €	32 000,00 €	5 000,00 €	66 000,00 €	200 000,00 €	0,00 €
Opatrenie 1.4 Podpora miestnej hospodárskej základne	40 000,00 €	30 000,00 €	10 000,00 €	0,00 €	0,00 €	40 000,00 €	0,00 €
Sociálna oblasť							
Opatrenie 2.1 Podpora aktivít v oblasti školstva a vzdelávania	250 000,00 €	180 000,00 €	60 000,00 €	0,00 €	10 000,00 €	250 000,00 €	0,00 €
Opatrenie 2.2 Zlepšenie služieb pre obyvateľov	91 000,00 €	0,00 €	30 000,00 €	30 000,00 €	31 000,00 €	91 000,00 €	0,00 €
Environmentálna oblasť							
Opatrenie 3.1 Podpora aktivít v oblasti odpadového hospodárstva	230 000,00 €	150 000,00 €	45 000,00 €	0,00 €	35 000,00 €	230 000,00 €	0,00 €
Opatrenie 3.2 Zlepšenie prírodného prostredia	100 000,00 €	70 000,00 €	20 000,00 €	0,00 €	10 000,00 €	100 000,00 €	0,00 €
SPOLU	3 216 000,00 €	2 064 000,00 €	684 000,00 €	95 000,00 €	373 000,00 €	3 216 000,00 €	0,00 €

Zdroj: vlastné spracovanie

Formulár č. F 2 - Finančný rámec pre realizáciu PHSR pre potreby súhrnného prehľadu plánovaných projektov a aktivít je súčasťou príloh.



6.3 Systém hodnotenia a zaradovania projektov do financovania

Pri schvaľovaní financovania jednotlivých projektov je nutné prihliadať na ich dôležitosť a význam vo vzťahu k rozvoju obce. Najvyššiu prioritu majú projekty, ktoré vyplývajú priamo z legislatívy (SR, EÚ) a projekty riešiace havarijnú alebo mimoriadnu situáciu. Do kategórie s vysokou prioritou sú zaradené projekty s oporou vo VZN obce, projekty MAS a projekty s vydaným právoplatným stavebným povolením a ukončeným procesom verejného obstarávania. Strednú prioritu majú projekty, ktoré majú možnosť uchádzať sa o cudzie a doplnkové zdroje financovania (majú oporu v programovej štruktúre operačných programov a prioritných osí EŠIF). Do kategórie 4 a 5 spadajú projekty nachádzajúce sa vo fáze úvah (bez stavebného povolenia či ukončeného procesu VO).

Formulár F2 - Hodnotiaca tabuľka pre výber projektov (upravený pre potreby obce)

Kategória	Úroveň dôležitosti	Hodnotiace kritérium - Opis podmienok pre zaradenie do priority	Projekt
1	Najvyššia	a) Projekty vyplývajúce zo zákona a/alebo legislatívy EÚ b) Projekty riešiace havarijnú alebo mimoriadnu situáciu Splnená jedna z podmienok	3.1.1
2	Vysoká	a) Projekty vyplývajúce a podporené v rámci VZN obce b) Projekty s právoplatným stavebným povolením a ukončeným VO c) Projekty MAS Splnená jedna z podmienok	1.1.1, 1.1.2, 1.1.3, 1.2.1, 1.2.2, 1.3.1, 1.3.2, 1.3.3, 1.4.1, 1.4.2, 2.1.1, 2.2.3, 3.1.2, 3.2.1
3	Stredná	Projekty, ktoré majú možnosť uchádzať sa o cudzie a doplnkové zdroje financovania	1.2.3, 2.2.1, 2.2.2
4	Nízka	a) Projekty definované ako zámery / v štádiu úvah.	
5	Najnižšia	Ostatné	

Zdroj: vlastné spracovanie



7 Závěrečná část

Formulár č. Z 1 - Schválenie PHSR

Schválenie PHSR	
Dokument	<p>Program hospodárskeho a sociálneho rozvoja obce Čierny Brod na roky 2015 – 2022.</p> <p>Program hospodárskeho a sociálneho rozvoja obce je strednodobý rozvojový dokument, ktorý je vypracovaný v súlade s cieľmi a prioritami ustanovenými v národnej stratégii a zohľadňuje ciele a priority ustanovené v programe hospodárskeho rozvoja a sociálneho rozvoja vyššieho územného celku, na území ktorého sa obec nachádza, a je vypracovaný podľa záväznej časti územnoplánovacej dokumentácie obce. Dokument je štruktúrovaný podľa Metodiky na vypracovanie Programu hospodárskeho a sociálneho rozvoja obce/obcí/VÚC (v zmysle novely Zákona NR SR č. 539/2008 Z. z. o podpore regionálneho rozvoja schválenej vládou SR 18. júna 2014).</p>
Spracovanie	<p>Spracovanie: spracovanie PHSR vykonala obec v partnerstve s Miestnou akčnou skupinou Dudváh, ktorá koordinovala proces tvorby PHSR a zabezpečovať dodržiavanie metodických postupov.</p> <p>Autorský kolektív: Ing. Judita Tóthová, Ing. Krisztina Varga</p> <p>Obdobie spracovania – september 2015 – december 2015</p>
Prerokovanie	<p>Prerokovanie v orgánoch samosprávy (výbory, komisie, rada)</p> <p>Verejné pripomienkovanie: 17.12.2015</p> <p>Posudzovanie SEA – nerelevantné</p>
Schválenie	<p>Návrh na uznesenie zastupiteľstva – obecné zastupiteľstvo schvaľuje PHSR obce Čierny Brod na roky 2015-2022.</p>

Zdroj: vlastné spracovanie



8 Prílohy

Súčasťou dokumentu sú nasledovné prílohy:

- Formulár č. Ú 6 – Ex post hodnotenie predchádzajúceho PHSR
- Formulár č. A 7 – Ex ante hodnotenie stavu projektovej pripravenosti
- Formulár č. P 2 – Tabuľka ukazovateľov výsledkov, dopadov
- Formulár č. F 2 – Finančný rámec PHSR



8.1 Formulár č. Ú 6 – Ex-post hodnotenie predchádzajúceho PHSR

Formulár č. Ú 6 - Ex-post hodnotenie predchádzajúceho PHSR																			v tis. EUR
č.	Názov investície - projektu (obec, okres)	Číslo a názov aktivity	Klasifikácia investície (stavby) - triedy	Rok začatia	Ukazovateľ	Cena podľa vykonávacieho projektu		Objem finančných prostriedkov v príslušnom roku spolu			Finančné prostriedky podľa zdrojov								
				Rok dokončenia	Merá jednotka	Celkom	Z toho stavebná časť	Rok	Objem fin. prostriedkov	Z toho verejné investície	Štátny rozpočet	Rozpočet samosprávneho kraja	Rozpočet obce	Štátne účelové fondy	Úvery so zárukou štátu	Rozpočet EÚ	Kód OP	Súkr. zdroje	Iné zdroje
0	1	2	3	4	5	6	7	8	9	10	11	12	13	14	15	16	17	18	19
1	HARMÓNIA 8. ročník - stretnutie ľudového folklóru troch susedných regiónov	Opatrenie: Zvyšovanie participácie občanov na živote obce a jej ďalšom smerovaní		2015		2,00	0,00	2015	2,00	2,00									
				2015															
2	Rekonštrukcia verejného priestranstva	Opatrenie: Komplexné budovanie, dobudovanie a modernizácia infraštruktúry obce	2130 - Pohybové, vybavovacie a manipulačné plochy	2013		65,00	65,00	2013	65,00	65,00	54,00		11,00						
				2015				2014											
								2015											
3	Rozšírenie kamerového systému	Opatrenie: Komplexné budovanie, dobudovanie a modernizácia infraštruktúry obce		2015		10,00	10,00	2015	10,00	10,00	9,00		1,00						
				2015															
4	Rekonštrukcia budovy obecného úradu	Opatrenie: Komplexné budovanie, dobudovanie a modernizácia infraštruktúry obce	1220 - Budovy pre administratívu	2011		132,00	132,00	2011	132,00	132,00	111,00		21,00						
				2012															
6	Detiské ihrisko v centre obce	Opatrenie: Skvalitňovanie a zabezpečenie služieb obyvateľstvu		2014		10,00	10,00	2015			2,00		1,00			7,00			
7	Výstavba 2x8 b.j.	Opatrenie: Skvalitňovanie a zabezpečenie služieb obyvateľstvu	1130 - Ostatné budovy na bývanie	2011		686,00	686,00	2011	9,00	9,00			9,00						
								2012	241,00	241,00			19,00		222,00				
				2013				2013	436,00	436,00	191,00		23,00		222,00				
11	HARMÓNIA 7. ročník - tradície národnosti bez hraníc	Opatrenie: Zvyšovanie participácie občanov na živote obce a jej ďalšom smerovaní		2014		2,00	2,00	2014	2,00	2,00	2,00								
				2014															
12	HARMÓNIA 6. ročník - regionálneho festivalu maďarských speváckych zborov a súborov ľudových tradícií Matúšovej zeme, Podzoboria a Žitného ostrova	Opatrenie: Zvyšovanie participácie občanov na živote obce a jej ďalšom smerovaní		2013		3,00	3,00	2013	3,00	3,00	3,00								
				2013															



8.2 Formulár č. A 7 - Ex-ante hodnotenie - stav projektovej pripravenosti

Formulár č. A 7 - Ex-ante hodnotenie - stav projektovej pripravenosti investícií k termínu aktualizácie PHSR, resp. vypracovania nového PHSR

por. č.	Politika - oblasť	Názov investície (obec, okres)	Klasifikácia stavby - triedy	Rok začatia-plán	Technická príprava mesiac/rok	Cena podľa stavebného zámeru		Navrhovaný objem finančných prostriedkov v príslušnom roku spolu			Finančné prostriedky podľa zdrojov								
				Rok dokončenia-plán	ÚR:	Celkom	Z toho stavebná časť	Rok	Objem fin. prostriedkov v celkom	Z toho verejné investície	Štátny rozpočet	Rozpočet samosprávneho kraja	Rozpočet obce	Štátne účelové fondy	Úvery so zárukou štátu	Rozpočet EÚ	Kód OP	Súkr. zdroje	Iné zdroje
					SP: PD:														
0	1	2	3	4	5	6	7	8	9	10	11	12	13	14	15	16	17	18	19
1	Politika (oblasť) - hospodárska	Rekonštrukcia, údržba miestnych komunikácií	2112 - Miestne komunikácie	2017	N/A	8 000,00	8 000,00	2017	400 000,00	400 000,00	100 000,00		50 000,00			250 000,00			
					N/A			2018	560 000,00	560 000,00	100 000		10 000,00			450 000,00			
				2018	2017														
2	Politika (oblasť) - hospodárska	Vybudovanie multifunkčného ihriska	2412 - Ostatné športové a rekreačné stavby	2016	N/A	60 000,00	60 000,00	2016	60 000,00	60 000,00			60 000,00						
					2016														
				2016	2016														
3	Politika (oblasť) - hospodárska	Výstavba autobusovej zastávky	1274 - Ostatné budovy, i.n.	2016	N/A	55 000,00	55 000,00	2016	55 000,00	55 000,00			55 000,00						
					2016														
				2016	2016														
4	Politika (oblasť) - sociálna	Rekonštrukcia základnej a materskej školy	1263 - Školy, univerzity a budovy na vzdelávanie	2016	N/A	250 000,00	250 000,00	2016	200 000,00	200 000,00	42 000,00		8 000,00			150 000,00			
					2016			2017	50 000,00	50 000,00	18 000,00		2 000,00			30 000,00			
				2017	2016														
5	Politika (oblasť) - sociálna	Podpora mládežníckych aktivít		2016	N/A	6 000,00		2016	2 000,00	2 000,00	500,00	200,00	1 300,00						
					N/A			2017	2 000,00	2 000,00	500,00	200,00	1 300,00						
				2018	N/A			2018	2 000,00	2 000,00	500,00	200,00	1 300,00						
6	Politika (oblasť) - sociálna	Organizácia a podpora kultúrno-spoločenských podujatí		2016	N/A	15 000,00		2016	5 000,00	5 000,00		500,00	3 500,00	1 000,00					
					N/A			2017	5 000,00	5 000,00		500,00	3 500,00	1 000,00					
				2018	N/A			2018	5 000,00	5 000,00		500,00	3 500,00	1 000,00					
7	Politika (oblasť) - environmentálna	Likvidácia nelegálnych skládok odpadov		2016	N/A	70 000,00		2016	70 000,00	70 000,00	10 000,00		10 000,00			50 000,00			
					N/A														
				2016	N/A														
8	Politika (oblasť) - environmentálna	Výsadba a revitalizácia verejnej zelene		2019	N/A	100 000,00		2019	100 000,00	100 000,00	20 000,00		10 000,00			70 000,00			
					2019														
				2019	2019														



8.3 Formulár č. P 2 - Tabuľka ukazovateľov výsledkov, dopadov

Typ ukazovateľa	Ukazovateľ	Definícia	Informačný zdroj / odkaz	Merná jednotka	Východisková hodnota	Cieľová hodnota / Rok	
					Rok 2015	2018	2022
PRIORITNÁ OBLASŤ - Hospodárska							
Opatrenie 1.1 Zlepšenie technickej a dopravnej infraštruktúry							
Hlavné ukazovatele:	Výstup	Náklady na realizáciu	OcÚ	EUR	0	200 000	400 000
	Výsledok	Dĺžka rekonštruovanej komunikácie	OcÚ	m	0	0	N/A
	Dopad	Zrealizované projekty dopravnej a technickej infraštruktúry	OcÚ	počet	0	0	2
Opatrenie 1.2 Zlepšenie obecnej infraštruktúry							
Hlavné ukazovatele:	Výstup	Náklady na realizáciu	OcÚ	EUR	0	150 000	400 000
	Výsledok	Počet zrekonštruovaných zariadení obecnej infraštruktúry	OcÚ	počet	0	1	2
	Dopad	Zrealizované projekty obecnej infraštruktúry	OcÚ	počet	0	1	2
Opatrenie 1.3 Rozvoj infraštruktúry voľnočasových aktivít							
Hlavné ukazovatele:	Výstup	Náklady na realizáciu	OcÚ	EUR	0	60 000	100 000
	Výsledok	Počet vytvorených resp. rekonštruovaných objektov na voľnočasové aktivity	OcÚ	počet	0	1	2
	Dopad	Zrealizované projekty na rozvoj infraštruktúry voľnočasových aktivít	OcÚ	počet	0	1	2
Opatrenie 1.4 Podpora miestnej hospodárskej základne							
Hlavné ukazovatele:	Výstup	Náklady na realizáciu	OcÚ	EUR	0	10 000	20 000
	Výsledok	Počet podporených podnikateľských subjektov	OcÚ	počet	0	3	6
	Dopad	Zrealizované projekty na podporu rozvoja miestneho hosp.	OcÚ	počet	0	1	2
PRIORITNÁ OBLASŤ - Sociálna							
Opatrenie 2.1 Podpora aktivít v oblasti školstva a vzdelávania							
Hlavné ukazovatele:	Výstup	Náklady na realizáciu	OcÚ	EUR	0	200 000	250 000
	Výsledok	Počet aktivít v oblasti školstva a vzdelávania	OcÚ	počet	0	1	2
	Dopad	Zrealizované projekty v oblasti školstva a vzdelávania	OcÚ	počet	0	1	2
Opatrenie 2.2 Zlepšenie služieb pre obyvateľov							
Hlavné ukazovatele:	Výstup	Náklady na realizáciu	OcÚ	EUR	0	0	90 000
	Výsledok	Počet vytvorených a realizovaných služieb pre obyvateľov	OcÚ	počet	0	0	2
	Dopad	Zrealizované projekty sociálnej infraštruktúry	OcÚ	počet	0	0	2
PRIORITNÁ OBLASŤ - Environmentálna							
Opatrenie 3.1 Podpora aktivít v oblasti odpadového hospodárstva							
Hlavné ukazovatele:	Výstup	Náklady na realizáciu	OcÚ	EUR	0	70 000	10 000
	Výsledok	Počet zlikvidovaných čiernych skládok	OcÚ	počet	0	2	4
	Dopad	Zrealizované projekty v oblasti odpadového hospodárstva	OcÚ	počet	0	2	2
Opatrenie 3.2 Zlepšenie prírodného prostredia							
Hlavné ukazovatele:	Výstup	Náklady na realizáciu	OcÚ	EUR	0	0	100 000
	Výsledok	Počet zrevitalizovaných a vytvorených verejných priestranstiev	OcÚ	počet	0	0	2
	Dopad	Zrealizované projekty podporujúce zlepšenie životného prostredia	OcÚ	počet	0	0	2



8.4 Formulár č. F 2 - Finančný rámec pre realizáciu PHSR obce

Formulár č. F 2 - Finančný rámec pre realizáciu PHSR obce/obcí/VÚC												
Názov opatrenia*	Kód a názov projektu/aktivity	Klasifikácia stavieb - trieda	Hlavný ukazovateľ - výsledku, dosahu	Termín začatia a ukončenia realizácie projektu / aktivity	RN Spolu	Verejné zdroje celkom	Verejné zdroje		Súkromné zdroje	Úverové zdroje	EIB príspevok (informatívne)	Iné zdroje
							Národné celkom	EÚ (EŠIF) celkom				
				mesiac/rok - mesiac/rok	a=b+e+f+g+h	b=c+d	c	d	e	f	g	h
I. Hospodárska politika					2 545 000 €	2 545 000 €	881 000 €	1 664 000 €	0 €	0 €	0 €	0 €
Opatrenie 1.1 Zlepšenie technickej a dopravnej infraštruktúry	1.1.1 Rekonštrukcia, údržba a dobudovanie miestnych komunikácií	2112 - Miestne komunikácie	Dĺžka zrekonštruovanej komunikácie	2017-2018	960 000 €	960 000 €	260 000 €	700 000 €	0 €	0 €	0 €	0 €
	1.1.2 Dobudovanie vodovodnej siete a kanalizačnej siete	2222 - Miestne potrubné rozvody vody	Dĺžka dobudovaných sietí	2019	400 000 €	400 000 €	150 000 €	250 000 €	0 €	0 €	0 €	0 €
	1.1.3 Výstavba autobusovej zastávky	2130 - Pohybové, vybavovacie a manipulačné plochy	Počet vybudovaných objektov	2016	55 000 €	55 000 €	55 000 €	0 €	0 €	0 €	0 €	0 €
Opatrenie 1.2 Zlepšenie obecnej infraštruktúry	1.2.1 Rekonštrukcia obecných budov a areálov	2130 - Pohybové, vybavovacie a manipulačné plochy	Počet rekonštruovaných objektov	2021	50 000 €	50 000 €	13 000 €	37 000 €	0 €	0 €	0 €	0 €
	1.2.2 Vybudovanie cyklotrasy	1274 - Ostatné budovy, i.n.	Dĺžka vybudovanej trasy	2017-2019	800 000 €	800 000 €	250 000 €	550 000 €	0 €	0 €	0 €	0 €
	1.2.3 Rekonštrukcia pamätihodností obce	2122 - Ostatné dráhy	Počet rekonštruovaných objektov	2018	40 000 €	40 000 €	40 000 €	0 €	0 €	0 €	0 €	0 €
Opatrenie 1.3 Rozvoj infraštruktúry voľnočasových aktivít	1.3.1 Rekonštrukcia športového areálu	2130 - Pohybové, vybavovacie a manipulačné plochy	Počet rekonštruovaných objektov	2016	130 000 €	130 000 €	33 000 €	97 000 €	0 €	0 €	0 €	0 €
	1.3.2 Vybudovanie multifunkčného ihriska	1274 - Ostatné budovy, i.n.	Počet vybudovaných objektov	220	60 000 €	60 000 €	60 000 €	0 €	0 €	0 €	0 €	0 €
	1.3.3 Vybudovanie a rekonštrukcia detských ihrísk	2122 - Ostatné dráhy	Počet rekonštruovaných objektov	2019	10 000 €	10 000 €	10 000 €	0 €	0 €	0 €	0 €	0 €
Opatrenie 1.4 Podpora miestnej hospodárskej základne	1.4.1 Podpora podnikania a zamestnanosti		Počet podporených podnikateľských subjektov	2019 - 2022	20 000 €	20 000 €	5 000 €	15 000 €	0 €	0 €	0 €	0 €
	1.4.2 Podpora cestovného ruchu		Počet podporených podnikateľských subjektov	2021 - 2022	20 000 €	20 000 €	5 000 €	15 000 €	0 €	0 €	0 €	0 €
II. Sociálna politika					341 000 €	91 000 €	91 000 €	0 €	0 €	0 €	0 €	0 €
Opatrenie 2.1 Podpora aktivít v oblasti školstva a vzdelávania	2.1.1 Rekonštrukcia základnej a materskej školy a jej areálu	1263 - Školy, univerzity a budovy na vzdelávanie	Počet zrekonštruovaných objektov v oblasti školstva a vzdelávania	2016-2017	250 000 €	250 000 €	70 000 €	180 000 €	0 €	0 €	0 €	0 €
	2.2.1 Podpora mládežníckych aktivít		Počet podporených mládežníckych aktivít	2016-2022	14 000 €	14 000 €	14 000 €	0 €	0 €	0 €	0 €	0 €
Opatrenie 2.2 Zlepšenie služieb pre obyvateľov	2.2.2 Organizácia a podpora kultúrno-spoločenských podujatí		Počet podporených kultúrno-spoločenských podujatí	2016-2022	35 000 €	35 000 €	35 000 €	0 €	0 €	0 €	0 €	0 €
	2.2.3 Zabezpečenie sociálnych služieb		Počet vytvorených služieb sociálnej infraštruktúry	2016-2022	42 000 €	42 000 €	42 000 €	0 €	0 €	0 €	0 €	0 €
III. Environmentálna politika					330 000 €	100 000 €	30 000 €	70 000 €	0 €	0 €	0 €	0 €
Opatrenie 3.1 Podpora aktivít v oblasti odpadového hospodárstva	3.1.1 Likvidácia nelegálnych skládok odpadov	3.1.1 Likvidácia nelegálnych skládok odpadov	Počet zlikvidovaných čiernych skládok	2016,2020	80 000 €	80 000 €	30 000 €	50 000 €	0 €	0 €	0 €	0 €
	3.1.2 Vybudovanie zberného dvora a kompostárne	3.1.2 Vybudovanie zberného dvora a kompostárne	Počet podaných projektov v rámci odpadového hospodárstva	2016	150 000 €	150 000 €	50 000 €	100 000 €	0 €	0 €	0 €	0 €
Opatrenie 3.2 Zlepšenie prírodného prostredia	3.2.1 Revitalizácia a vybudovanie verejných priestranstiev	3.2.1 Revitalizácia verejných priestranstiev a verejnej zelene	Počet zrevitalizovaných a vytvorených verejných priestranstiev	2019	100 000 €	100 000 €	30 000 €	70 000 €	0 €	0 €	0 €	0 €
Celkom					3 216 000 €	2 736 000 €	1 002 000 €	1 734 000 €	0 €	0 €	0 €	0 €