


OBEC VODERADY

PROGRAM HOSPODÁRSKEHO ROZVOJA A SOCIÁLNEHO ROZVOJA OBCE VODERADY NA ROKY 2015 – 2020



December 2015



Názov:	Program hospodárskeho rozvoja a sociálneho rozvoja obce Voderady na roky 2015 – 2020
Územné vymedzenie :	Trnavský kraj, okres Trnava, obec Voderady
Územný plán obce:	áno
Dátum schválenia PHSR:	
Verzia	1.0
Publikovaný verejne:	www.voderady.sk/
Objednávateľ:	Obec Voderady
Spracovateľ:	 RRA Horné Požitavie RRA Horné Požitavie, Zlaté Moravce



OBSAH

ÚVOD	5
A. ANALYTICKÁ ČASŤ	6
1. ANALÝZA DANOSTÍ A PREDPOKLADOV OBCE	6
1.1 CHARAKTERISTIKA ÚZEMIA OBCE	6
1.2 GEOGRAFICKÁ POLOHA	6
1.3 HISTÓRIA OBCE	7
1.4 SPOLUPRÁCA A PARTNERSTVÁ	8
1.5 DEMOGRAFIA OBCE	9
1.6 TECHNICKÁ INFRAŠTRUKTÚRA.....	14
1.6.1 ELEKTRICKÁ ENERGIA	15
1.6.2 PLYNOFIKÁCIA	15
1.6.3 CESTNÁ DOPRAVA	15
1.6.4 ŽELEZNIČNÁ SIEŤ	16
1.6.5 VODOVOD.....	16
1.6.6 KANALIZÁCIA	17
1.6.7 TELEKOMUNIKAČNÉ SIETE	17
1.7 SOCIÁLNA INFRAŠTRUKTÚRA OBCE.....	17
1.7.1 DOMOVÝ A BYTOVÝ FOND	17
1.7.2 ŠKOLSTVO	17
1.7.3 ZDRAVOTNÍCTVO.....	20
1.7.4 SOCIÁLNA STAROSTLIVOSŤ	20
1.7.5 ZÁKLADNÁ OBČIANSKA VYBAVENOSŤ	21
1.7.6 KULTÚRNA A ŠPORTOVÁ INFRAŠTRUKTÚRA	23
1.8 ENVIRONMENTÁLNA INFRAŠTRUKTÚRA	25
1.8.1 GEOLOGICKÉ A GEOMORFOLOGICKÉ POMERY	25
1.8.2 PÔDA	26
1.8.3 LES	27
1.8.4 OVZDUŠIE	27
1.8.5 VODA	27
1.8.6 ODPADOVÉ HOSPODÁRSTVO	27
1.8.7 PRÍRODNÉ PREDPOKLADY PRE ROZVOJ CR.....	28
1.9 EKONOMICKÁ ZÁKLADŇA OBCE	30
1.9.1 EKONOMICKÁ AKTIVITA OBYVATELSTVA	30
1.9.2 EKONOMICKÁ ŠTRUKTÚRA OBCE	34
1.9.3 EKONOMICKÁ SILA OBCE	36
2. VYHODNOTENIE PHSR OBCE NA ROKY 2007 - 2016	38
3. ZHODNOTENIE SÚČASNÉHO STAVU ÚZEMIA.....	40
3.1 SWOT ANALÝZA	40
3.2 KLÚČOVÉ DISPARITY A HLAVNÉ FAKTORY ROZVOJA	42
B. STRATEGICKÁ ČASŤ	44
C. PROGRAMOVÁ ČASŤ.....	46
4. OPATRENIA A AKTIVITY	46
5. SÚBOR UKAZOVATEĽOV VÝSLEDKOV A DOSAHOV	47
D. REALIZAČNÁ ČASŤ	51
6. POPIS ORGANIZAČNÉHO A INŠTITUCIONÁLNEHO ZABEZPEČENIA	51
7. STRUČNÝ POPIS KOMUNIKAČNEJ STRATÉGIE.....	52



8. SYSTÉM MONITOROVANIA A HODNOTENIA	52
9. AKČNÝ PLÁN NA OBDOBIE DVOCH NASLEDUJÚCICH ROKOV	53
E. FINANČNÁ ČASŤ	56
10. IDENTIFIKÁCIA MOŽNÝCH ZDROJOV FINANCOVANIA	56
11. MODEL VIACZDROJOVÉHO FINANCOVANIA	56
12. SYSTÉM HODNOTENIA AKTIVÍT	58
ZÁVER.....	59
ZDROJE ÚDAJOV	60



ÚVOD

Program hospodárskeho rozvoja a sociálneho rozvoja obce je strednodobý rozvojový dokument, ktorý vypracováva každá obec na základe zákona o podpore regionálneho rozvoja (zákon č. 539/2008 Z. z.) a patrí medzi základné dokumenty pri riadení obce.

Program hospodárskeho rozvoja a sociálneho rozvoja obce Voderady (PHSR) na obdobie rokov 2015 – 2020 vychádza z poznania situácie a konkrétnych potrieb jej obyvateľov, podnikateľov, záujmových skupín a ďalších subjektov pôsobiacich v území. Formuluje predstavu o budúcnosti obce a obsahuje aj zábery a činnosti vedúce k jej napĺňaniu. Bol spracovaný v zhode s cieľmi Národnej stratégie regionálneho rozvoja SR a tiež s cieľmi a prioritami stanovenými v Programe hospodárskeho rozvoja a sociálneho rozvoja Trnavského samosprávneho kraja 2009 – 2015. Pri vypracovaní sa zabezpečil aj súlad s Územným plánom obce Voderady a nadväznosť na Program hospodárskeho a sociálneho rozvoja obce Voderady na roky 2007 – 2016, ktorý bol spracovaný v minulom období.

Cieľom PHSR je stanoviť taký program smerovania obce, ktorý vyjadruje sociálne a ekonomické záujmy jej občanov a dáva ich do súladu s platnými predpismi a koncepciami štátu a vyššieho územného celku. Patria medzi ne všetky relevantné dokumenty zaoberajúce sa stratégiou rozvoja, záujmami ochrany životného prostredia a kultúrneho dedičstva, ako aj s ostatnými činnosťami majúcimi vplyv na rozvoj a život regiónov. Poslaním PHSR je napomôcť k zabezpečeniu nepretržitého rozvoja obce. Pretože sa jedná o otvorený dokument, je ho možné aktualizovať a dopĺňať podľa potrieb samosprávy v reálnom čase, pričom sa zohľadnia vonkajšie i vnútorné potreby.

Uvedený dokument je spracovaný na báze partnerstva a verejnosť je zapojená do jeho spracovania a pripomienkovania prostredníctvom webovej stránky a úradnej tabule obce, dotazníkovým prieskumom, ako aj prerokovávaním na zasadnutiach obecného zastupiteľstva.



A. ANALYTICKÁ ČASŤ

1 ANALÝZA DANOSTÍ A PREDPOKLADOV OBCE

1.1 CHARAKTERISTIKA ÚZEMIA OBCE

Obec Voderady patrí do okresu Trnava, ktorý je súčasťou Trnavského samosprávneho kraja.

Tabuľka č. 1: Základná charakteristika obce

Ukazovateľ	Hodnota
Kód obce	507741
Názov okresu	Trnava
Názov kraja	Trnavský
Štatút obce	obec
PSČ	919 42
Telefónne smerové číslo	033
Prvá písomná zmienka o obci - rok	1241
Nadmorská výška obce v m	132
Celková výmera územia obce [m ²]	14 146 362
Hustota obyvateľstva na km ²	98

Zdroj: Štatistický úrad SR

Tabuľka č. 2: Spádovosť obce

Ukazovateľ	Hodnota
Sídlo matričného úradu	Voderady
Sídlo pracoviska daňového úradu	Trnava
Sídlo pracoviska Obvodného oddelenia policajného zboru	Cífer
Sídlo Okresného súdu	Trnava
Sídlo Okresného riaditeľstva Hasičského a záchranného zboru	Trnava
Sídlo okresného úradu	Trnava
Sídlo Územnej vojenskej správy	Trnava
Sídlo územného Úradu práce, sociálnych vecí a rodiny	Trnava

Zdroj: Štatistický úrad SR

1.2 GEOGRAFICKÁ POLOHA

Obec Voderady leží južne od krajského mesta Trnava vo vzdialenosti približne 15 km. Severozápadnú hranicu tvorí katastrálne územie obce Zeleneč, východnú Majcichov, juho – východnú Pavlice, juho – západnú Veľký Grob a západnú Slovenská Nová Ves. Kataster obce sa rozprestiera na území Trnavskej pahorkatiny, ktorá ako súčasť Podunajskej nížiny, patrí k najteplejším a poľnohospodársky najúrodnejším oblastiam Slovenska. Stred obce je vo výške 130 metrov n. m a katastrálne územie je v rozmedzí 128 – 150 metrov n. m.



Geografická poloha obce

1.3 HISTÓRIA OBCE

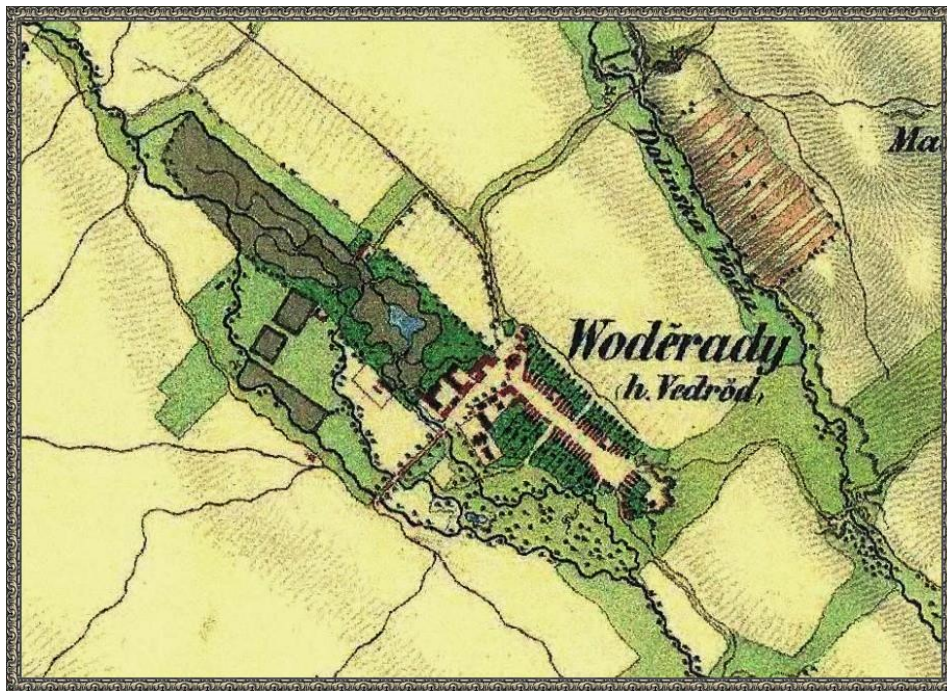
Voderady sú veľmi starým sídelným útvarom. Najstaršie stopy ľudskej činnosti sa našli na brehoch Ronavy a pochádzali z mladšej doby kamennej. Sú svedectvom o približne 7000 rokov starej existencii osídlenia v tejto oblasti. Popri obci kedysi prechádzala cesta uberajúca sa od staroslovanského hradiska Braslav (Bratislava) k hradisku Nitra, ktorá pravdepodobne existovala už v VIII. storočí. V katastrálnom území Voderád a blízkom okolí sa našli artefakty, ktorých vznik je datovaný do všetkých dôležitých historických období.

Voderady sa v stredovekých písomných prameňoch po prvý raz spomínajú v roku 1243 v metačnej listine Zelenča, ktorá bola od kráľa Bela IV. Obec sa v nej uvádza pod názvom Wederet. Časť obce bola kráľovská, v rukách jobagiónov Bratislavského hradu, druhá časť bola majetkom Benedikta a Štefana z Blatného a ďalšia časť majetkom Michala. Ten ju predal Abrahámovi Rufusovi, ktorý ju v roku 1297 vymenil za Sobotište a Branč s grófom Abom. V 15. storočí bola časť Voderád majetkom grófa Juraja, syna Mikuláša z Pezinka a jeho brata, grófa Mikuláša. V portálnom súpise z roku 1553 sa uvádza ako vlastník majetkov vo Voderadoch rábsky biskup. Podľa portálneho súpisu z roku 1647 bol vlastníkom Voderád Tomáš Baranyay. Po ňom postupne prechádzali Voderady na grófov Zichyovcov. V prvej polovici 18. storočia bol vlastníkom Voderád rábsky biskup gróf František Zichy a po ňom gróf František Zichy starší, ktorý sa stal zakladateľom voderadskej vetvy Zichyovcov. Dominantou Voderád je dosiaľ sídlo rodiny – kaštieľ s rozsiahlym parkom, ktoré sú národnou kultúrnou pamiatkou.

Podoba názvu sa v priebehu storočí menila - od Wedered, Vogyerád, Wedred, Vedrid, Wogeradj, Woderady, až po dnešný názov Voderady, ktorý je nemenný od roku 1920.



Najstaršia pečať obce z roku 1697 (zobrazený sv. Andrej na kríži)



Vojenské mapovanie z roku 1839

1.4 SPOLUPRÁCA A PARTNERSTVÁ

Obec na území Trnavského kraja spolupracuje s ostatnými obcami. Je členom týchto združení:

- ZMOS,
- Občianske združenie MAS 11 PLUS,
- Mikroregión 11 PLUS,
- ZMO, región JE Jaslovské Bohunice.



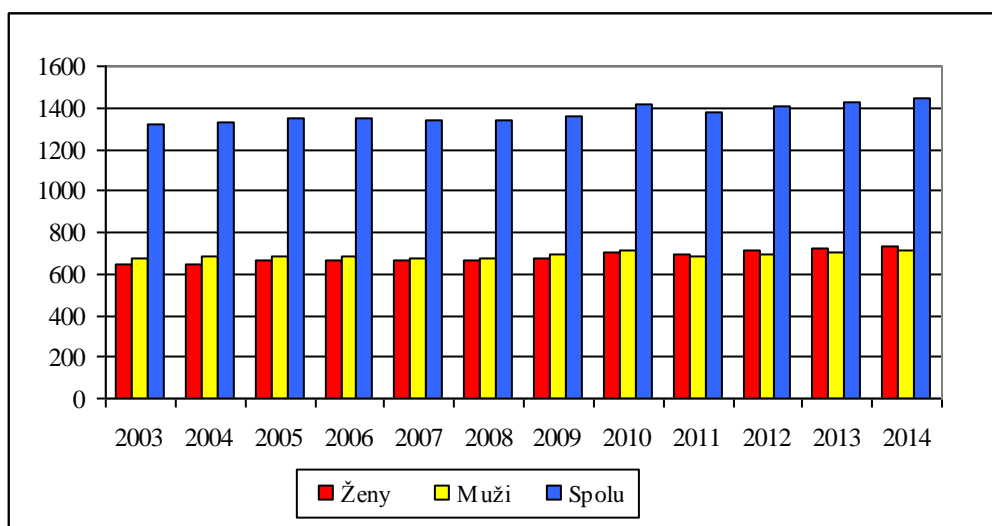
1.5 DEMOGRAFIA OBCE

K 31. 12. 2012 v obci žilo 1 406 obyvateľov. Hustota obyvateľstva je 99 obyv./km². Štatistika počtu obyvateľov obce od roku 2003 dokazuje, že v obci dochádzalo k postupnému nárastu jej obyvateľov. Obec má vytvorené dobré podmienky pre svoj rozvoj a tým aj predpoklady na zvyšovanie populácie.

Tabuľka č. 3: Vývoj obyvateľstva počas rokov 2003 – 2014

Ukazovateľ	Vývoj obyvateľstva											
Rok	2003	2004	2005	2006	2007	2008	2009	2010	2011	2012	2013	2014
Ženy	645	648	661	665	662	666	672	705	692	711	719	733
Muži	676	682	688	688	676	672	691	715	689	695	705	713
Spolu	1321	1330	1349	1353	1338	1338	1363	1420	1381	1406	1424	1446

Zdroj: ŠÚ SR, databázy RegDat a DATAcube



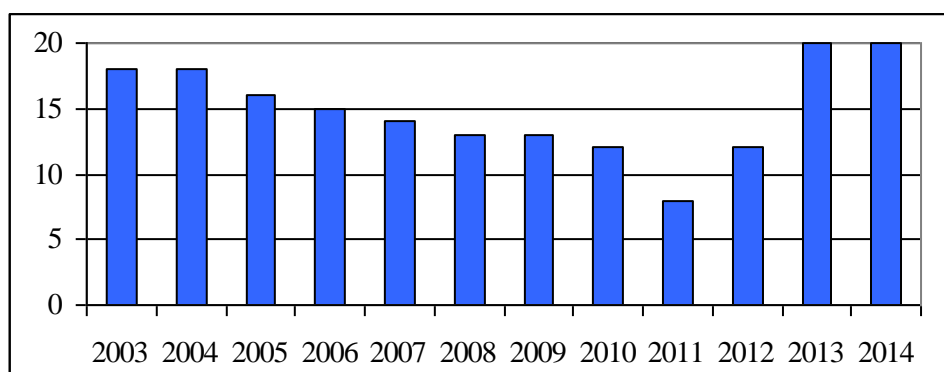
Graf č. 1: Vývoj počtu obyvateľov v obci v rokoch 2003 –2014

V obci žije aj 20 obyvateľov rómskeho etnika (k 31. 12. 2014). V roku 2003 ich bolo 18 a nárast na 20 predstavuje v percentách navýšenie o 11 %.

Tabuľka č. 4: Vývoj počtu obyvateľov rómskeho etnika

Ukazovateľ	Vývoj obyvateľstva											
Rok	2003	2004	2005	2006	2007	2008	2009	2010	2011	2012	2013	2014
Spolu	18	18	16	15	14	13	13	12	8	12	20	20

Zdroj: Obecný úrad Voderady, 2015



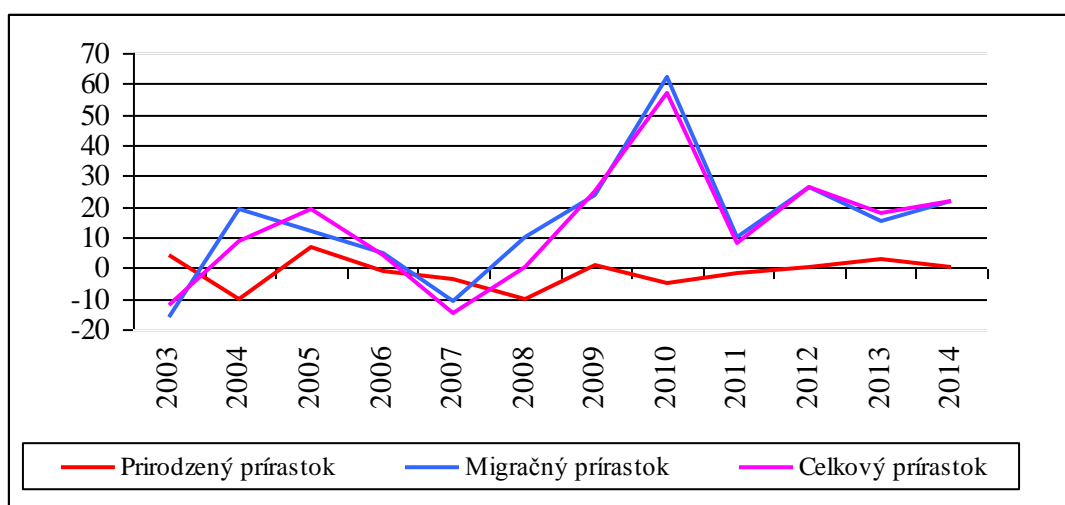
Graf č. 2: Vývoj počtu obyvateľov rómskeho etnika v rokoch 2003 – 2014

Prognózy demografického vývoja v Európe sú nepriaznivé a z tohto trendu nie je vyňaté ani Slovensko. Prejavuje sa to okrem iného aj starnutím populácie. V obci, ako jednej z mála v rámci republiky, je opačný trend, pretože celkový prírastok od roku 2003 do roku 2014 bol 125 obyvateľov (tabuľka č. 3).

Tabuľka č. 5: Vývoj počtu obyvateľstva

Ukazovateľ	Obdobie (roky)											
	2003	2004	2005	2006	2007	2008	2009	2010	2011	2012	2013	2014
Narodení	14	11	18	19	12	12	9	11	15	12	14	16
Zomrelí	10	21	11	20	16	22	8	16	17	12	11	16
Prírodný prírastok	4	-10	7	-1	-4	-10	1	-5	-2	0	3	0
Priťahovaní	0	37	17	23	15	28	36	87	28	49	28	46
Odstaňovaní	16	18	5	18	26	18	12	25	18	23	13	24
Migračný prírastok	-16	19	12	5	-11	10	24	62	10	26	15	22
Celkový prírastok	-12	9	19	4	-15	0	25	57	8	26	18	22

Zdroj: ŠÚ SR, databázy RegDat a DATAcube



Graf č. 3: Vývoj prírastku obyvateľstva v rokoch 2003 – 2014

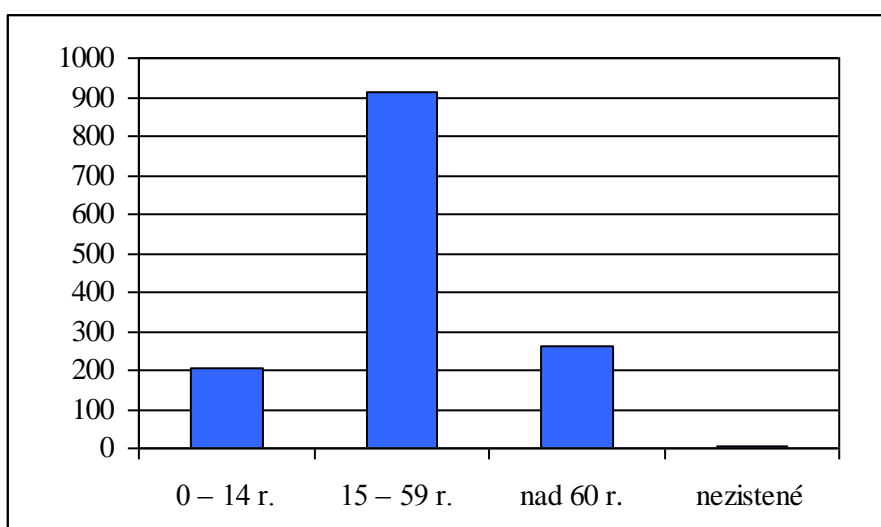


Z hľadiska vekovej štruktúry najväčší podiel pripadá na obyvateľov v produktívnom veku, najmenší podiel na obyvateľov v predproduktívnom veku. Uvedený trend je pozitívny, nakoľko sa nepredpokladá sklon k starnutiu obyvateľstva.

Tabuľka č. 6: Veková štruktúra obyvateľstva

Veková kategória	0 – 14 r.	15 – 59 r.	nad 60 r.	nezistené	Spolu
Spolu	204	911	263	3	1 381
%	14,8	65,9	19,1	0,2	100

Zdroj: ŠÚ, Sčítanie obyvateľov, domov a bytov 2011



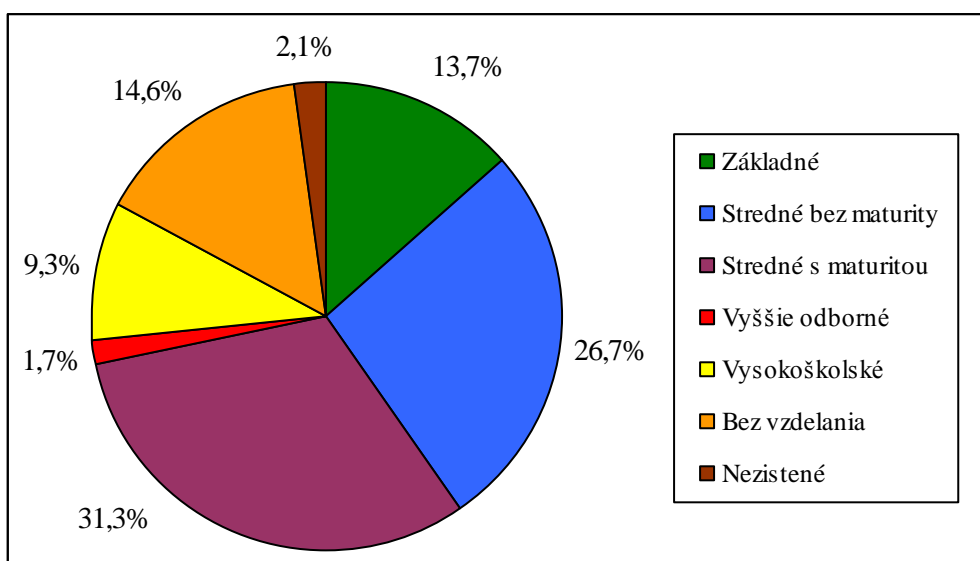
Graf č. 4: Veková štruktúra obyvateľov

Vzdelanostná štruktúra ovplyvňuje uplatnenie sa obyvateľov na trhu práce a tiež je aj dôležitým kritériom pre potenciálnych investorov. Ukazovatele tejto štruktúry sú v obci dobré. Obyvatelia s vysokoškolským vzdelaním majú percentuálne zastúpenie (9,3 %) z celkového počtu obyvateľov. V štruktúre vzdelania prevládajú obyvatelia so stredoškolským vzdelaním s maturitou (31,3 %).

Tabuľka č. 7: Vzdelanostná štruktúra obyvateľstva

Stupeň vzdelania	Spolu	%
Základné	189	13,7
Stredné bez maturity	369	26,7
Stredné s maturitou	432	31,3
Vyššie odborné	24	1,7
Vysokoškolské	129	9,3
Bez vzdelania	209	15,2
Nezistené	29	2,1
Spolu	1 381	100

Zdroj: ŠÚ, Sčítanie obyvateľov, domov a bytov 2011



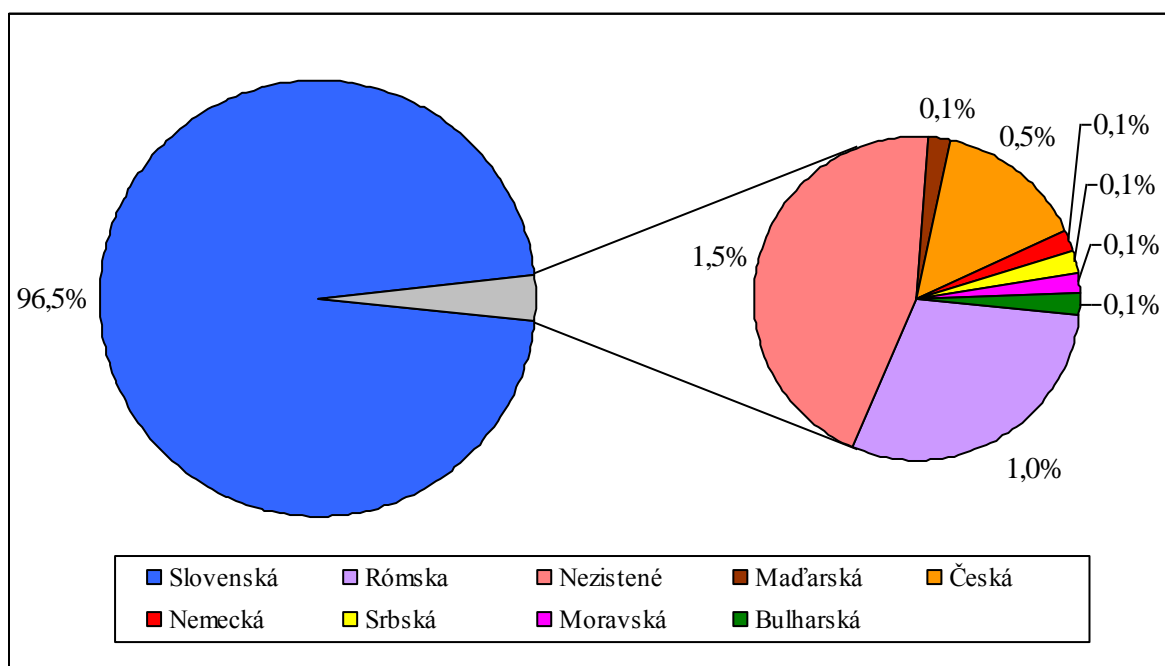
Graf č. 5: Vzdelanostná štruktúra obyvateľstva

Z hľadiska národnostného zloženia možno konštatovať, že skladba obyvateľstva je takmer homogénna, pretože obyvateľstvo slovenskej národnosti tvorí 96,5 %. Ostatné obyvateľstvo sa hlási k národnostiam, ktoré sú uvedené v nasledovnej tabuľke:

Tabuľka č. 8: Národnostná štruktúra obyvateľstva

Národnostné zloženie	Počet obyvateľov	%
Slovenská	1 334	96,5
Maďarská	1	0,1
Rómska	14	1
Česká	7	0,5
Nemecká	1	0,1
Srbská	1	0,1
Moravská	1	0,1
Bulharská	1	0,1
Nezistené	21	1,5
Spolu	1 381	100

Zdroj: ŠÚ, Sčítanie obyvateľov, domov a bytov 2011



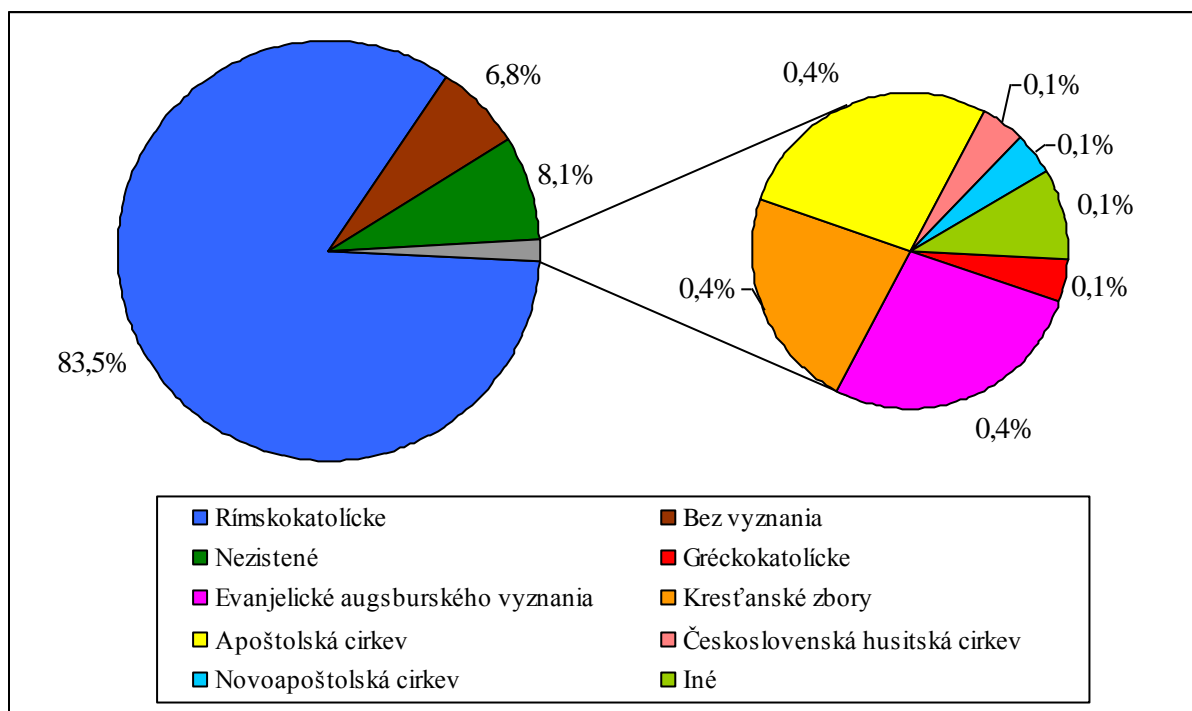
Graf č. 6: Národnostná štruktúra obyvateľstva

Z pohľadu náboženského vyznania možno konštatovať, že dominantným vierovyznaním je rímskokatolícke, ku ktorému sa hlási 83,5 % obyvateľstva. Druhou v poradí je skupina obyvateľov, u ktorej sa nepodarilo zistiť vyznanie a na treťom mieste je obyvateľstvo bez vyznania. Ostatné registrované cirkvi majú veľmi nízke zastúpenie.

Tabuľka č. 9: Religiózná štruktúra obyvateľstva

Náboženské vyznanie	Počet obyvateľov	%
Rímskokatolícke	1 153	83,5
Gréckokatolícke	1	0,1
Evanjelické augsburského vyznania	6	0,4
Kresťanské zbory	5	0,3
Apoštolská cirkev	6	0,4
Československá husitská cirkev	1	0,1
Novoapoštolská cirkev	1	0,1
Iné	2	0,2
Bez vyznania	94	6,8
Nezistené	112	8,1
Spolu	1 381	100

Zdroj: ŠÚ, Sčítanie obyvateľov, domov a bytov 2011



Graf č. 7: Religiózna štruktúra obyvateľstva

1.6 TECHNICKÁ INFRAŠTRUKTÚRA OBCE

Obec je vybavená technickou infraštruktúrou:

Tabuľka č. 10: Technická vybavenosť obce

Ukazovateľ	Hodnota
Pošta	áno
Káblová televízia	áno
Verejný vodovod	áno
Verejná kanalizácia	áno
Kanalizačná sieť pripojená na ČOV	áno
Rozvodná sieť plynu	áno
Najbližšia zastávka vlakov osobnej dopravy - názov	Cífer
Najbližšia zastávka vlakov osob. dopravy – vzdialenosť v km	8

Zdroj: Štatistický úrad SR



Zeleň na verejných priestranstvách

1.6.1 ELEKTRICKÁ ENERGIA

Katastrom obce prechádza vedenie VVN 110 kV a vedenie VN 22 kV. Obec je zásobovaná elektrickou energiou cez 22 kV vedenie do jednotlivých trafostaníc a z nich je po obci rozvádzaná 230V vedením upevnenom na stĺpových podperách. Vzdušné vedenie prichádza do obce z východu a prechádza v smere sever – juh. Vzdušná sekundárna sieť bola postupne rekonštruovaná v rámci obnovy ZEZ a rozširovaná podľa rastu obce. V obci sa nachádza 9 transformátorov.

Pri predpokladanom raste obce v ďalších rokoch je potrebné uvažovať s vyššou spotrebou elektrickej energie a tým aj s rozšírením vedenia a trafostaníc.

1.6.2 PLYNOFIKÁCIA

Plynofikácia obce Voderady bola zrealizovaná v 1995. Obec je zásobovaná zemným plynom z regulačnej stanice v ktorej sa znižuje jeho tlak na stredotlak, ktorý je rozvádzaný k odberateľom. Plynovody a ich dimenzie sú také, aby kapacitne postačili pre potreby celej obce. Miestne rozvody plynu sú realizované z polyetylénového potrubia.

Rozvody plynu majú dĺžku 9,5 km. Miestne rozvody plynu sú vedené v súbehu s komunikáciami v telesách chodníkov a v zelených pruhoch.

Na plyn je v súčasnosti napojených približne 75 % obyvateľov.

1.6.3 CESTNÁ DOPRAVA

Modernizáciou a rozvojom dopravnej infraštruktúry sú vytvárané vhodné podmienky na kvalitný život jej obyvateľov. Z hľadiska rozvoja obce je rozhodujúca hlavná cestná komunikácia D1 prechádzajúca východnou časťou územia.

Dopravne je obec prístupná, najmä v smere sever – juh po ceste 3 tr. č. 1286, ktorej celková dĺžka v obci je približne 2 km a cestou 3 tr. č. 1285. Negatívom je, že cesty nemajú



v intraviláne na jednej strane chodník. Naliehavosť potreby obojstranných chodníkov vystupuje do popredia hlavne v zimnom období, kedy dochádza k zúženiu vozovky v dôsledku nahnutého snehu.

Celková dĺžka miestnych komunikácií v obci je cca 2 km a sú aj s chodníkmi.



Zástavba rodinnými domami

Obyvatelia majú možnosť využiť dopravné služby autobusovými prímestskými linkami smerom na okresné mesto Trnava. V obci sa nachádza 5 autobusový zastávok vrátane zastávky Jozefov dvor. Frekvenciu autobusových spojov možno považovať za primeranú vzhľadom na veľkosť obce.

Pre potreby parkovania osobných áut, okrem pozemkov rodinných domov, sa na území obce nachádza plocha statickej dopravy pred objektom predajne (cca 20 áut), pred obecným úradom (cca 50 áut), pred obecným cintorínom a pred základnou a materskou školou (cca 20 áut). Odstavné plochy a parkoviská majú asfaltový a spevnený štrkový povrch.

Verejné priestranstvá a komunikácie sú vybavené verejným osvetlením s modernými svietidlami nachádzajúcimi sa na podperných bodoch elektrickej siete NN.

Letisko regionálneho významu sa nachádza pri Trnave v Bolerázi.

1.6.4 ŽELEŽNIČNÁ SIEŤ

Cez kataster obce priamo neprechádza železničná trať. Najbližšia železničná stanica sa nachádza v obci Cífer a je vzdialená približne 8 km.

1.6.5 VODOVOD

V obci je čiastočne vybudovaný verejný vodovod o dĺžke 10,3 km. Pokrytie územia touto infraštruktúrou je 85 %. Obyvatelia v súčasnosti využívajú aj vlastné studne. Prevádzku vodovodu od roku 2006 obec spolu s obcami Pavlice a Slovenská Nová Vec realizuje cez firmu MAVOS, s. r. o, ktorá má sídlo priamo vo Voderadoch.

V súčasnosti je na vodovod pripojených približne 89 % domácností.



1.6.6 KANALIZÁCIA

V obci je vybudovaná verejná splašková kanalizácia gravitačného typu. Jej dĺžka je 7,3 km a je na ňu napojených 85 % domácností. Ostatné rodinné domy na zachytávanie splaškových vôd využívajú žumpy. Splašková kanalizácia je riešená so zaústením splaškových vôd do vlastnej ČOV.

Dažďová voda je zatiaľ z obce odvádzaná len formou odtokových rigolov popri miestnych komunikáciách.

1.6.7 TELEKOMUNIKAČNÉ SIETE

Existujúca telefónna sieť v obci je v prevažnej miere realizovaná vzdušným vedením a je vo vlastníctve Slovak Telekom. V obci je umiestnená aj digitálna telefónna ústredňa. Z hľadiska pokrytia požiadaviek na účastnícke stanice má telefónna sieť dostatočné kapacity. Obec má tiež dobré pokrytie signálom mobilných operátorov.

1.7 SOCIÁLNA INFRAŠTRUKTÚRA OBCE

1.7.1 DOMOVÝ A BYTOVÝ FOND

Ponuka dostupného bývania a stav domového a bytového fondu sú jedným z rozhodujúcich faktorov, ktoré majú vplyv na rozvoj obce a sú predpokladom naplňovania jej funkcií. V obci sa nachádza spolu 326 domov, z toho je trvalo obývaných 325.

Okrem toho sa tu nachádza 8 bytových domov s 37 bytmi a 2 polyfunkčné objekty s 11 bytmi.

Rozširovanie bytového fondu je podrobne spracované v Územnom pláne obce.



Tradičná výstavba – budova bývalej pošty

1.7.2 ŠKOLSTVO

Školstvo je v obci zastúpené materskou a základnou školou, čo dáva dobré predpoklady pre ich vzájomné prepojenie a udržanie tohto školského systému v obci aj v budúcnosti. Sú



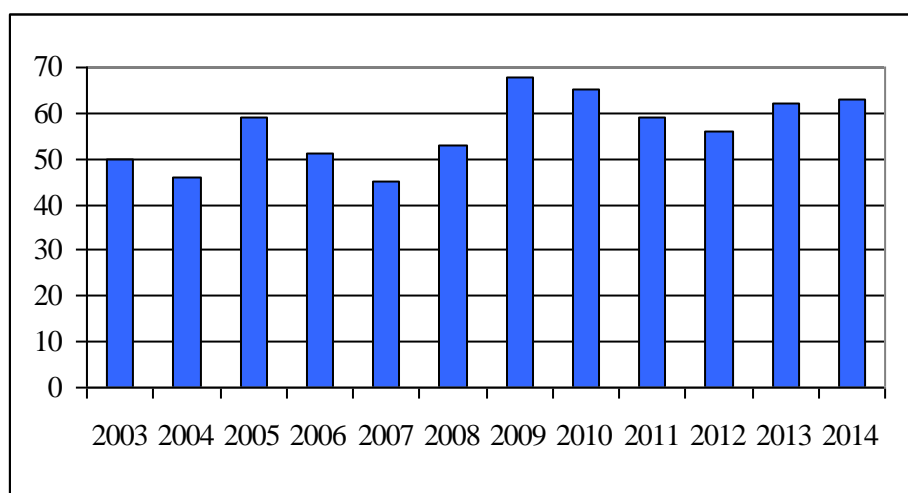
tým vytvorené predpoklady pre pohodlnú a bezpečnú dochádzku detí do školských zariadení. Prepojenie medzi materskou a základnou školou vytvára dobré podmienky, aby školský vzdelávací proces bol kontinuálny a aby sa zvýšila jeho účinnosť. Nie zanedbateľným prínosom je aj vyššia efektívnosť vynakladaných prostriedkov.

Materskú školu v súčasnosti navštevuje 63 detí v dvoch triedach.

Tabuľka č. 11: Prehľad počtu detí MŠ

Materská škola	Počet detí v MŠ/rok											
	2003	2004	2005	2006	2007	2008	2009	2010	2011	2012	2013	2014
Počet detí celkom	50	46	59	51	45	53	68	65	59	56	62	63

Zdroj: Obecný úrad Voderady, 2015



Graf č. 8: Návštevnosť materskej školy v rokoch 2003 – 2014



Detské ihrisko



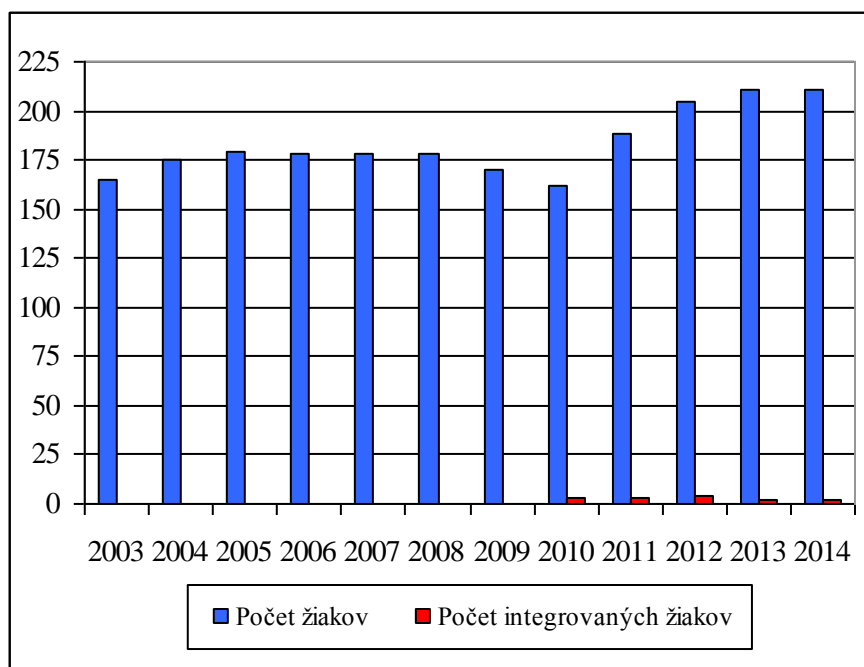
V obci sa nachádza plne organizovaná základná škola, ktorá má 14 učební a jednu telocvičňu. Školu navštevuje 211 žiakov a ich počet postupne narastá. ZŠ okrem detí z obce Voderady navštevujú aj deti z obcí Slovenská Nová Ves a Pavlice. Technicko – materiálne vybavenie školy je na dobrej úrovni. Jej súčasťou je aj telocvičňa, ktorú využívajú nielen žiaci, ale aj obyvatelia obce na športové aktivity.

Tabuľka č. 12: Prehľad počtu detí ZŠ

Základná škola	Počet žiakov v ZŠ/rok											
	2003	2004	2005	2006	2007	2008	2009	2010	2011	2012	2013	2014
Počet žiakov celkom	165	175	179	178	178	178	170	162	188	205	211	211
Z toho počet integrovaných žiakov	0	0	0	0	0	0	0	3	3	4	2	2

Zdroj: Obecný úrad Voderady, 2015

Od septembra 2010 v obci pôsobí aj základná umelecká škola, ktorá má veľký podiel na rozvíjaní talentovaných detí z obce a z jej okolia. Poslaním školy je poskytovať základné umelecké vzdelanie v štyroch odboroch: hudobnom, výtvarnom, tanečnom a literárno-dramatickom. Škola pripravuje žiakov na ďalšie štúdium umeleckého zamerania.



Graf č. 9: Návštevnosť základnej školy v rokoch 2003 – 2014



Základná a umelecká škola

1.7.3 ZDRAVOTNÍCTVO

Zdravotná starostlivosť patrí medzi základné služby modernej spoločnosti a má výrazný vplyv kvalitu života obyvateľov. V obci sa nachádza zdravotnícke zariadenie s ordináciou praktického lekára pre dospelých a stomatológa. Tiež sa tu nachádza lekáreň AMBROSIA. Chýba ambulancia pediatra, ako i ambulancie ďalších špecialistov. Najbližšie zdravotné zariadenie sa nachádza v meste Trnava vzdialenom približne 15 km od obce. Tu je občanom poskytovaná všeobecná i špecializovaná zdravotná starostlivosť.

Tabuľka č. 13: Zdravotnícke zariadenia

Ukazovateľ	Hodnota
Lekárne a výdajne liekov	áno
Samostatné ambulancie praktického lekára pre dospelých	áno
Samostatné ambulancie praktického lekára pre deti a dorast	nie
Samostatné ambulancie praktického lekára stomatológa	áno
Samostatné ambulancie praktického lekára gynekológa	nie

Zdroj: Štatistický úrad SR

1.7.4 SOCIÁLNA STAROSTLIVOSŤ

Obec Voderady neposkytuje opatrovateľskú službu, má však vypracované Všeobecne záväzné nariadenie č. 2/2011, ktorým sa riadi pri poskytovaní tejto služby v prípade požiadaviek zo strany jej obyvateľov. Sociálne služby občanom poskytuje aj súkromný domov dôchodcov zriadený v obci, ktorý má v súčasnosti kapacitu 15 dôchodcov a je plne vyťažený. Obec má tiež spracovaný Komunitný plán sociálnych služieb, ktorým sa riadi pri zabezpečovaní úloh v tejto oblasti a sú v ňom zahrnuté aj zámery obce v rámci rozvoja sociálnych služieb.



1.7.5 ZÁKLADNÁ OBČIANSKA VYBAVENOSŤ

Maloobchodnú činnosť v obci poskytuje predajňa potravín COOP Jednota, ktorá má dostatočný sortiment základných druhov tovarov, čím uspokojuje dopyt obyvateľov. Okrem toho svoje služby v obci poskytujú dve pohostinstvá a pizzeria La moto. Obyvatelia obce využívajú na väčšie nákupy a zaobstarávanie iných služieb najmä mesto Trnava. V katastri obce sa nachádza aj obchodný dom ONE Fashion Outlet, ktorý ponúka predaj oblečenia a obuvi.



Predajňa COOP Jednota



Miestna pošta

Administratívne zariadenia sú tvorené obecným úradom, poštou a Poštovou bankou.



Obecný úrad

Vybrané služby v obci sú nasledovné:

Tabuľka č. 14: Služby v obci

Ukazovateľ	Hodnota
Predajňa potravinárskeho tovaru	áno
Pohostinské odbytové stredisko	áno
Predajňa nepotravinárskeho tovaru	áno
Predajňa pohonných látok	nie
Zariadenie pre údržbu a opravu motorových vozidiel	áno
Predajňa súčiastok a príslušenstva pre motorové vozidlá	nie
Hotel (motel, hotel)	nie
Penzión *** až *	nie
Turistická ubytovňa **, *	nie
Chatová osada **** až *	nie
Kemping ***** až *	nie
Ostatné hromadné ubytovacie zariadenia	nie
Komerčná poisťovňa	nie
Komerčná banka	nie
Bankomat	áno

Zdroj: Štatistický úrad SR



1.7.6 KULTÚRNA A ŠPORTOVÁ INFRAŠTRUKTÚRA

Kultúrne zariadenia v obci členíme podľa účelu využitia na svetského a religiózneho charakteru.

Hlavným kultúrnym stánkom svetského charakteru je kultúrny dom s hlavnou sálou, ktorá má kapacitu 300 miest na sedenie. Okrem toho disponuje javiskom, kuchyňou, spoločenskými priestormi a zasadacou miestnosťou. Využíva sa na organizovanie rôznych kultúrno – spoločenských podujatí. V obci funguje aj obecná knižnica.

Obec pravidelne organizuje nasledovné kultúrno – spoločenské akcie:

- Úcta k starším,
- Umelecký festival „Rukami a srdcom“
- Uvítanie detí do života,
- Deň detí,
- Deň matiek,
- Stavanie mája,
- Reprezentačný obecný ples.

V obci pôsobia nasledovné spolky a záujmové združenia:

- TJ Družstevník Voderady – reprezentuje obec vo futbalových súťažiach OBFA Trnava. V súčasnosti zastrešuje tri mužstvá – dospelí, dorast a žiaci.
- ZO Jednota dôchodcov Slovenska – organizácia vznikla 11. 02. 2002 za účelom organizovania, presadzovania a plnenia potrieb dôchodcov obce. Počiatočný stav členskej základne predstavoval 121 členov, ktorý sa následne rozrástol aj o dôchodcov zo Slov. Novej Vsi a Pavlíc na 186 členov.
- Poľovnícke združenie „Gidra Voderady“ – združenie bolo založené v 50. rokoch minulého storočia. V súčasnosti má 23 členov a podieľa sa na zveľaďovaní životného prostredia a zvyšovaní stavu drobnej zveri.
- Spevácky zbor Prameň – bol založený 13. 04. 2004 z podnetu seniorov, ktorí mali záujem o túto činnosť. Zbor reprezentuje obec na rôznych kultúrnych podujatiach.
- Slovenský zväz záhradkárov Voderady – organizácia bola najaktívnejšia v šesťdesiatych a sedemdesiatych rokoch minulého storočia. V súčasnosti má 68 členov. K jeho činnostiam patria výstavy ovocia, zeleniny a kvetov, ktoré sa konajú pravidelne každý rok. Zväz organizuje náučne zájazdy a odborné prednášky.
- Dobrovoľný hasičský zbor Voderady – história je spätá s rodinou grófa Františka Zichyho, ktorá mala v obci letné sídlo. Miestne zdroje uvádzajú, že v roku 1866 bol založený Ohňohasičský spolok. Od roku 2002 funguje pod názvom DHZ. V súčasnosti má zbor 53 členov, z toho 9 žien a 20 žiakov. Zbor zabezpečuje organizovanie súťaže mladých hasičov, ktorú organizuje OV DPO v Trnave.
- Stolno – tenisový klub Voderady – bol založený v roku 2012 a má 21 členov. Organizuje domáce zápasy a zúčastňuje sa na súťažiach – MO Trnava, amatérska interliga, OM žiakov – chlapci a dievčatá.
- Floppers – futsalový klub vznikol v roku 2009. Má registrovaných 15 hráčov, ktorí sú prevažne z obce. Klub hrá v 1. lige OLSF.
- Kulturistika a fitnes – zámerom pri vybudovaní miestnej posilovne v areáli ZŠ bolo ponúknuť obyvateľom obce, predovšetkým mládeži, účelné využitie voľného času na športovú činnosť.
- Wing Tsun – združenie má 21 členov a bojové umenie trénujú členovia v telocvični ZŠ.
- Občianske združenie Ars Boni – pôsobí v obci od roku 2011. Na začiatku vzniku bola myšlienka mladých a kreatívnych ľudí spojiť, zastrešiť a koordinovať aktivity súvisiace s rozvojom obce Voderady. Nosnými myšlienkami združenia je:
 1. história a odkazy našich predkov,



2. kreativita a tvorivosť,
3. zmysluplné využitie voľného času,
4. kultúra a umenie,
5. podpora talentov.



Rímsko – katolícky kostol

V rámci religióznych stavieb v obci dominuje rímsko – katolícky kostol sv. Ondreja, ktorý bol postavený okolo roku 1674. V roku 1744 dal Gróf Štefan Ziči kostol opraviť a pristaviť vežu.

Športové zariadenia v obci sú zastúpené:

- miestnym futbalovým ihriskom,
- viacúčelovým ihriskom, na ktorom je možné hrať basketbal, nohejbal, tenis, malý futbal, hádzanú, frolbal a volejbal,
- dvoma telocvičňami,
- posilovňou,
- tenisovým kurtom.

Tabuľka č. 15: Šport a kultúra obce

Ukazovateľ	Hodnota
Kúpalisko umelé alebo prírodné	nie
Telocvičňa	áno
Ihrisko pre futbal (okrem školských)	áno
Knižnica	áno
Videopožičovňa a DVD požičovňa	nie
Kino stále	nie

Zdroj: Štatistický úrad SR



Multifunkčné ihrisko

1.8 ENVIRONMENTÁLNA INFRAŠTRUKTÚRA

1.8.1 GEOLOGICKÉ A GEOMORFOLOGICKÉ POMERY

Územie podľa geomorfologického členenia patrí k oblasti Podunajská nížina, celok Podunajská pahorkatina, podcelok Trnavská pahorkatina, časť Trnavská tabuľa. Územie je súčasťou prechodného a tabuľového stupňa pahorkatiny, ktorých rozhranie prebieha zhruba v smere SV–JZ. Obec patrí do teplej oblasti.



Obec obklopená poľami



1.8.2 PÔDA

Prevládajú hrubé sprae, ktoré boli naviate v ľadových dobách. Na sprašiach vznikli černozeme, ktoré na území obce výrazne prevládajú. Okrem toho sa tu nachádzajú aj hnedozeme. Pôdne zloženie, ako aj klimatické podmienky, dovoľujú pestovať hlavné komodity nášho klimatického pásma akými sú hlavne obilniny, olejniny a strukoviny.

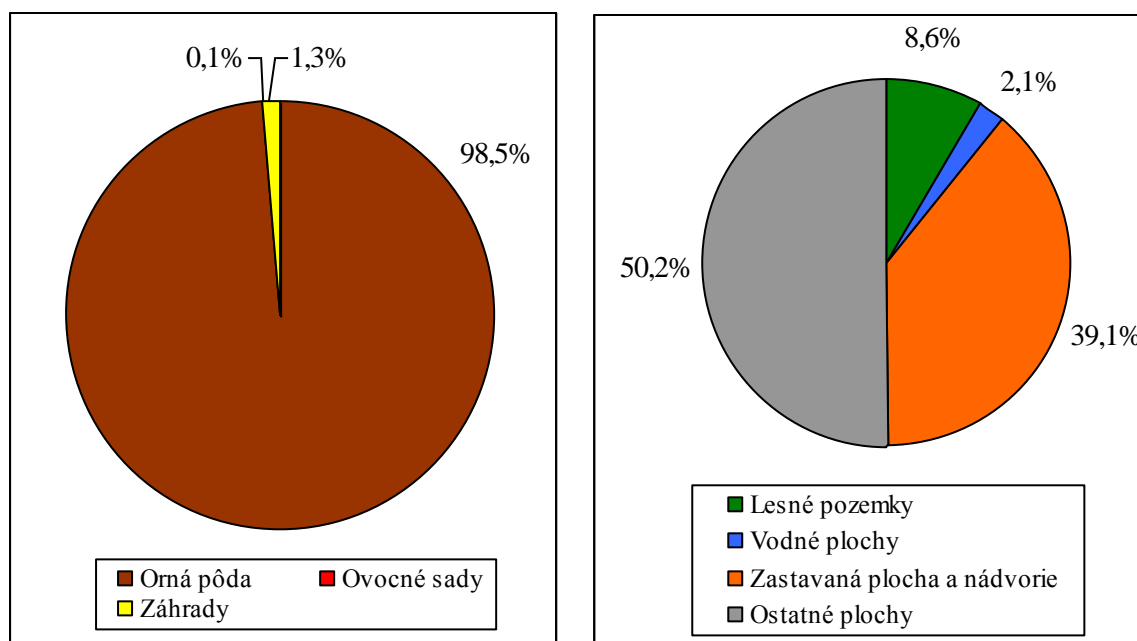
V štruktúre pôdneho fondu obce majú najväčšie zastúpenie orné pôdy, ktoré predstavujú 77,5 % z rozlohy katastra.

Tabuľka č. 16: Štruktúra pôdneho fondu

Ukazovateľ	Výmera v ha	%
Poľnohospodárska pôda	1 112,7	78,6
Nepoľnohospodárska pôda	302,4	21,4
Spolu výmera	1 415,1	100

Ukazovateľ	Výmera v ha	%
Orná pôda	1 096,5	98,6
Záhrady	14,9	1,3
Ovocné sady	1,3	0,1
Spolu poľnohospodárska pôda	1 112,7	100
Lesné pozemky	26	8,6
Vodné plochy	6,4	2,1
Zastavaná plocha a nádvorie	118,1	39,1
Ostatné plochy	151,9	50,2
Spolu nepoľnohospodárska pôda	302,4	100

Zdroj: Štatistický úrad SR databáza DATAcube



Graf č. 10: Štruktúra pôdneho fondu



1.8.3 LES

Väčšina územia obce je poľnohospodárska a preto zastúpenie lesmi je zanedbateľné a nemajú podstatný ekonomický význam. Lesy zaberajú 26 ha, čo tvorí 1,8 % z rozlohy katastra.

1.8.4 OVZDUŠIE

Voderady sa nachádzajú v tej časti Slovenska, ktorá má relatívne čisté ovzdušie. V blízkosti, zo smeru prevládajúceho prúdenia vzduchu, sa nenachádza veľký zdroj znečistenia ovzdušia.

Územie obce vzhľadom, na všeobecne priaznivé klimatické podmienky, je veľmi dobre prevetrávaným, v dôsledku čoho dochádza k pomerne rýchlemu rozptylu emitovaných znečisťujúcich látok.

Najväčšími zdrojmi znečistenia sú veľké priemyselné podniky v mestách Trnava, Piešťany a cesta D1 prechádzajúca okrajom územia obce.

1.8.5 VODA

Územie katastra obce Voderady patrí k povodiu Váh a k základnému povodiu Dudváh. Rieka Váh preteká východne od dotknutého územia. Územím obce pretekajú potoky Gidra a Ronava. V katastri obce sa nachádza umelá vodná plocha vo forme ozdobného jazierka v zámockom parku.

Podzemné vody majú voľnú hladinu a sú výrazného Ca-Mg-HCO₃ typu, stredne mineralizované, s mierne alkalickou reakciou. Využívanie podzemných vôd je obmedzené a nie sú ovplyvňované trvalým čerpaním.



Potok Gidra

1.8.6 ODPADOVÉ HOSPODÁRSTVO

Obec má schválený Program odpadového hospodárstva, na základe ktorého prebieha zber, odvoz a likvidácia komunálneho i nebezpečného odpadu. Zavedený je aj separovaný zber



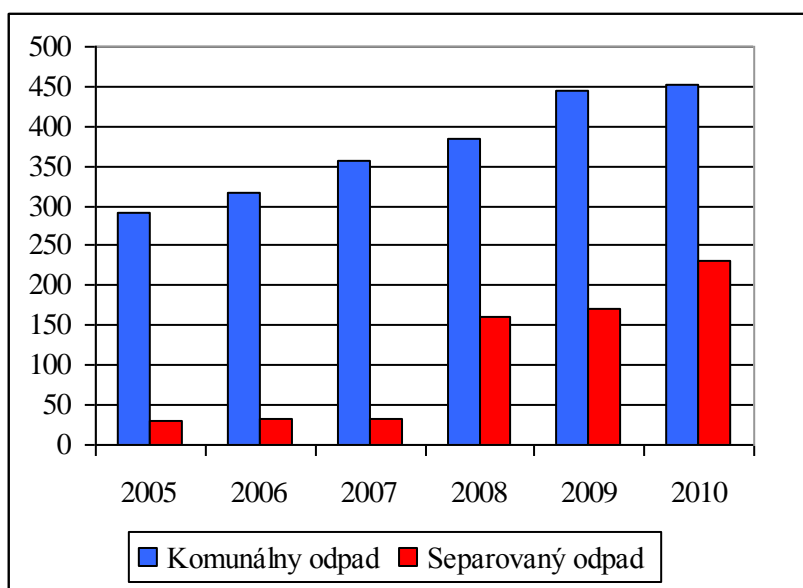
predpísaných zložiek odpadov. Obec zabezpečuje zber a odvoz TKO a nebezpečného odpadu prostredníctvom firiem S. A. Trnava spol. s r. o. a ANEO, s. r. o.

V obci sa nachádza aj zberný dvor, ktorý robí zber triedených zložiek komunálneho odpadu.

Tabuľka č. 17: Vývoj množstva TKO v obci

Rok	2005	2006	2007	2008	2009	2010
Komunálny odpad (v tonách)	290,5	315,5	356,9	383,24	445,18	453,12
Separovaný odpad (v tonách)	30,11	31,96	33,15	160,04	171,26	230,12

Zdroj: POH obce



Graf č. 11: Vývoj množstva komunálneho a separovaného odpadu

1.8.7 PRÍRODNÉ PREDPOKLADY PRE ROZVOJ CESTOVNÉHO RUCHU

Kataster obce a jej okolie poskytujú vhodné podmienky pre rozvoj niektorých oblastí cestovného ruchu. Krajina poskytuje príležitosti pre oddychové aktivity najmä formou pešej turistiky, cykloturistiky, agroturistiky, pobyty pri vode (vodná nádrž Kráľová) a s tým spojené vodné športy. Svoje služby sezónne poskytuje aj termálne kúpalisko v blízkom Vincovom lese.

V súčasnosti sa v obci nachádza jedno špecializované ubytovacie zariadenie. Kapacita zariadenia je 100 osôb. Návštevníci obce majú možnosť ubytovať sa aj na súkromí. V obci však chýba reštauračné zariadenie, ktoré by poskytovalo návštevníkom tradičné jedlá typické pre túto oblasť.

Na území katastra zasahuje chránené vtáčie územie Uľanská mokraď, ktoré sú súčasťou európskej sústavy Natura 2000. Uľanská mokraď (18 000 ha) je významným hniezdnym a potravným biotopom pre druhy vtákov, viazaných na otvorenú poľnohospodársku krajinu.

Ďalšou zaujímavosťou na území obce je Park za kaštieľom, ktorý bol vybudovaný vo francúzskom štýle. V roku 1794 poveril gróf František Zičí jeho prebudovaním do anglického parkového slohu záhradného architekta Bernharda Petriho. Tento 24-ročný rodák z



nemeckého Zweibrückenu vytvoril za kaštieľom Zičiovcov ozajstné majstrovské dielo, ktoré bolo vychýrené v celej vtedajšej Európe. Do parku s rybníkom boli vložené stavebné prvky ako umelá jaskyňa (grotta) s kvapľovou výzdobou a skamenelými lastúrami, antické sochy, zrúcanina hradu s napodobeninou väzenia, baštou, lodžiou, a padacím mostom, pustovňa, kaplnka, starý mlyn, náhrobníky, mostíky a studničky. Po roku 1945 nastalo obdobie úpadku a postupné devastovanie parku a jeho mobiliáru. Pre zlepšenie stavu parku ho dalo vedenie obce priebehu rokov 2006 až 2014 niekoľkokrát vyčistiť od náletových drevín.

V parku sa nachádza pôvodne prízemný kaštieľ, ktorý bol v rokoch 1860-1870 grófom Zičim radikálne prestavaný a rozšírený na spôsob ranoempírových stavieb. Vznikol tak dvojpodlažný trojkrídlový objekt, postavený okolo štvorcového dvora s otvorenou južnou stranou. Hlavný čelný trakt je do dvora orientovaný balustrádovou terasou, postavenou na otvorených segmentových arkádach. V strede sa nachádza dvojsový rizalit, nad strešnou rímsou zdôraznený nízkou atikou s dvomi plastickými rodovými erbami Ziči a Keglevič.

V interiéroch kaštieľa je priestorovou dominantou jednoramenné schodište a slávnostná sála na poschodí. V ústrednej sále zdobia strop štukové ornamenty. Ďalšie miestnosti sú priechodné a majú rovné stropy. Park a kaštieľ sú národnými pamiatkami. Park je vlastníctvom obce a Trnavského samosprávneho kraja, ktorý je aj vlastníkom kaštieľa.




Kaštieľ v obci

V okolí obce sa nachádza niekoľko zaujímavých historických alebo prírodných pozoruhodností:

- Trnavské rybníky,
- Smolenický zámok,
- jaskyňa Driny,
- zrúcaniny hradu Dobrá voda,
- zrúcanina františkánskeho kláštora a kostola sv. Kataríny v Dehticiach,
- vodná nádrž a zrúcanina hradu Ostrý Kameň v Bukovej,
- hrad Červený Kameň.



Voderadský park v lete



Voderadský park na jeseň

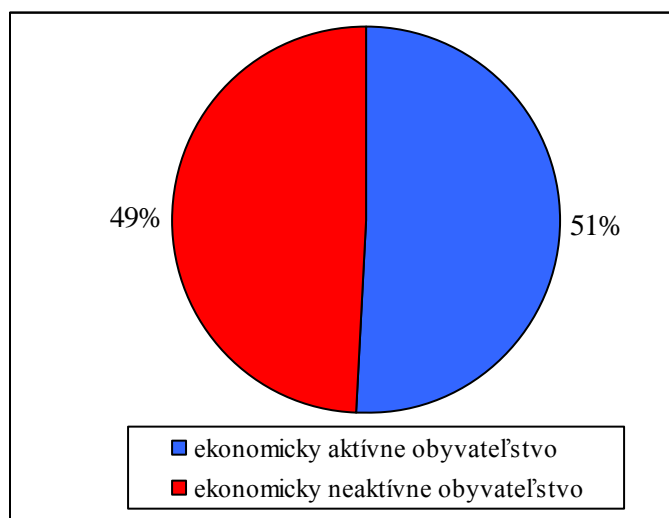
1.9 EKONOMICKÁ ZÁKLADŇA OBCE

1.9.1 EKONOMICKÁ AKTIVITA OBYVATEĽSTVA A NEZAMESTNANOSŤ

Pre ekonomický rozvoj obce je dôležitá ekonomická aktivita jeho obyvateľov. Z tohto pohľadu sa obyvateľstvo delí na dve kategórie – ekonomicky aktívne obyvateľstvo (EAO) a ekonomicky neaktívne obyvateľstvo (ENO). Podľa posledného Sčítania obyvateľstva, bytov



a domov v roku 2011 bolo v obci z celkového počtu obyvateľov 701 ekonomicky aktívnych osôb a 680 ekonomicky neaktívnych osôb.



Graf č. 12: Ekonomická aktivita

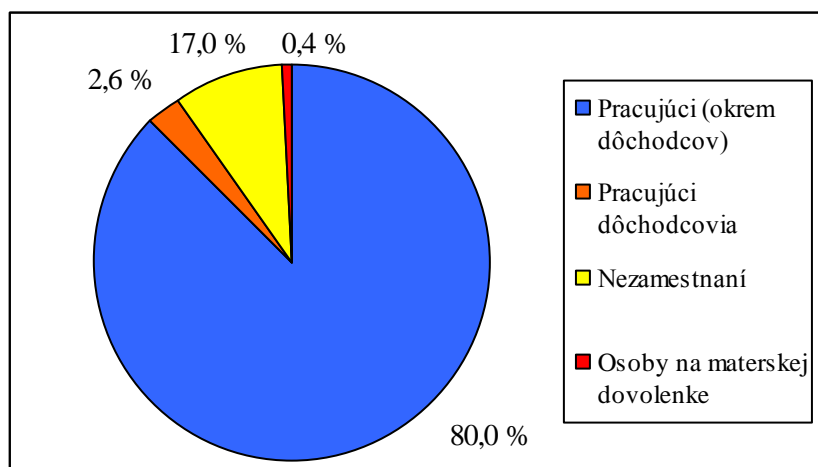
Zdroj: ŠÚ, Sčítanie obyvateľov, domov a bytov 2011

Za ekonomicky aktívnych sa považujú pracujúci (okrem dôchodcov), pracujúci dôchodcovia, nezamestnaní a osoby na materskej dovolenke. Z pracujúcich za prácou odchádza až 617 obyvateľov.

Tabuľka č. 18: Ekonomicky aktívne obyvateľstvo

Ekonomicky aktívne obyvateľstvo	Počet
Pracujúci (okrem dôchodcov)	614
Pracujúci dôchodcovia	19
Nezamestnaní	62
Osoby na materskej dovolenke	6
Spolu	701

Zdroj: ŠÚ, Sčítanie obyvateľov, domov a bytov 2011



Graf č. 13: Ekonomicky aktívne obyvateľstvo

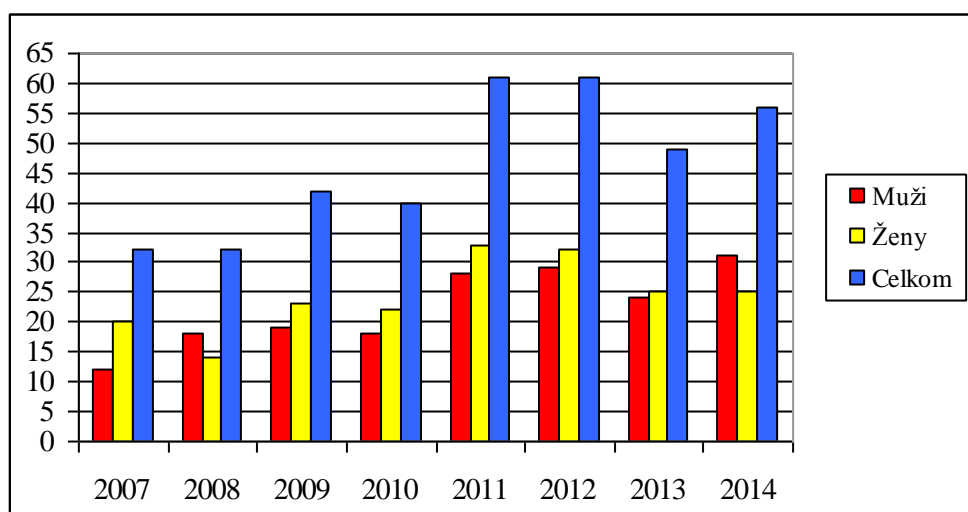


Významný podiel na EAO má podskupina, ktorú tvoria nezamestnaní. Počet uchádzačov o zamestnanie (ďalej len „UoZ“) v rokoch 2007 až 2012 rástol, v roku 2013 klesol a v roku 2014 znovu rástol.

Tabuľka č. 19: Počet evidovaných uchádzačov UoZ v rokoch 2007 – 2014

Počet/rok	2007	2008	2009	2010	2011	2012	2013	2014
UoZ (muži)	12	18	19	18	28	29	24	31
UoZ (ženy)	20	14	23	22	33	32	25	25
UoZ (celkom)	32	32	42	40	61	61	49	56

Zdroj: ŠÚ SR, databázaDATAcube



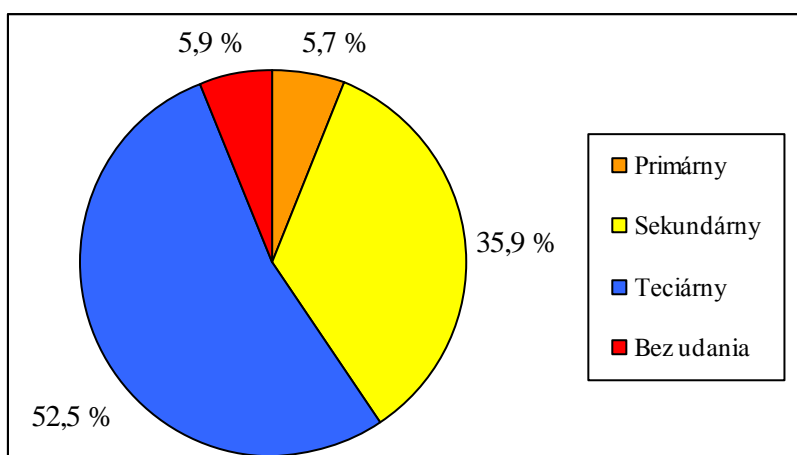
Graf č. 14: Počet evidovaných UoZ v rokoch 2007 – 2014

Sektorová štruktúra ekonomicky delí pracujúce obyvateľstvo na zamestnané v primárnom sektore (poľnohospodárstvo, lesníctvo a rybolov, ťažba a dobývanie), sekundárnom (priemyselná výroba, dodávka elektriny, plynu, pary a studeného vzduchu, stavebníctvo) a terciárnom (veľkoobchod a maloobchod; oprava motorových vozidiel a motocyklov, doprava a skladovanie, ubytovacie a stravovacie služby, informácie a komunikácia, finančné a poisťovacie činnosti, činnosti v oblasti nehnuteľností, odborné, vedecké a technické testovanie a analýzy, administratívne a podporné služby, verejná správa o obrana; povinné sociálne zabezpečenie, vzdelávanie, zdravotníctvo a sociálna pomoc, umenie, zábava a rekreácia, ostatné činnosti, činnosti domácností ako zamestnávateľov; nediferencované činnosti v domácnostiach produkujúce tovar na vlastné použitie, činnosti extrateritoriálnych organizácií a združení). Dominantné postavenie má terciárny sektor.

Tabuľka č. 20: Ekonomicky aktívne obyvateľstvo podľa sektorov hospodárstva

Sektor	Primárny	Sekundárny	Terciárny	Bez udania	Spolu
Spolu	42	243	373	43	701
%	6,0	34,7	53,2	6,1	100

Zdroj: ŠÚ, Sčítanie obyvateľov, domov a bytov 2011



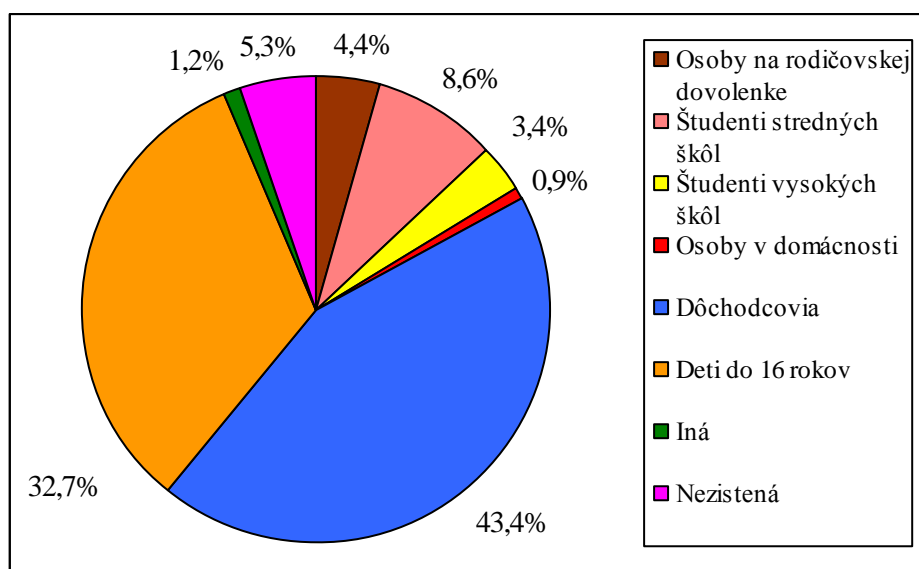
Graf č. 15: Ekonomicky aktívne obyvateľstvo podľa sektorov hospodárstva

V štruktúre ekonomicky neaktívnych obyvateľov prevládajú dôchodcovia a deti do 16 rokov.

Tabuľka č. 21: Ekonomicky neaktívne obyvateľstvo

Ekonomicky neaktívne obyvateľstvo	Počet
Osoby na rodičovskej dovolenke	30
Študenti stredných škôl	58
Študenti vysokých škôl	23
Osoby v domácnosti	6
Dôchodcovia	293
Deti do 16 rokov	221
Iná	8
Nezistená	41
Spolu	680

Zdroj: ŠÚ, Sčítanie obyvateľov, domov a bytov 2011



Graf č. 16: Ekonomicky neaktívne obyvateľstvo



1.9.2 EKONOMICKÁ ŠTRUKTÚRA OBCE

Ekonomickú základňu obce tvorí verejná správa a podnikateľské subjekty. V katastri obce sa nachádza významný priemyselný park, v ktorom je dominantným investorom firma Samsung.



Priemyselný park

Obec zamestnáva 12 zamestnancov pracujúcich na obecnom úrade a zabezpečujúcich technickú správu. Základná škola zamestnáva 44 zamestnancov, z ktorých 33 pôsobí v základnej škole a 11 v materskej škole. Umelecká škola zamestnáva 14 zamestnancov.

V obci majú sídlo nasledovné firmy:

- 3J-3D int., s.r.o. – maloobchod a veľkoobchod,
- AGRO Voderady - Slovenská Nová Ves a.s. – poľnohospodárska činnosť,
- AGROVISION a.s. – poskytovanie služieb v poľnohospodárstve a záhradníctve,
- Audia Plastics, s. r. o. – výskum, vývoj a výroba polymérov a ich zložiek,
- BISTRO BRIT, s.r.o. – administratívne, počítačové, fotografické, reklamné a marketingové služby,
- CEVIDO s.r.o. – výroba cestovín,
- ČIERŇAVA, spol. s r.o. – údržba motorových vozidiel a doprava,
- Dasport, s.r.o. – zámočníctvo a kovoobrábanie,
- EIS&S, s.r.o. – stavebné práce,
- EMEX spol. s r.o., organizačná zložka – inžinierska a investičná činnosť,
- ENRICHMENT Financial Consulting, s.r.o. – finančné činnosti,
- ENRICHMENT Investment, s.r.o. – poskytovanie pôžičiek, úverov a leasingu,
- ESTAM, s.r.o. – organizovanie športových, kultúrnych a iných spoločenských podujatí,
- EU - METAL, s.r.o. – výroba kovového nábytku, zámočníctvo a kovoobrábanie,
- FEMONT, s.r.o. – kovovýroba,
- FINE DNC Slovakia, s.r.o. – výroba a predaj oceľových foriem a kontajnerov,
- Hansol Technics Europe s.r.o. – výroba a predaj TFT LCD,



- HOKAS, s.r.o. – stolárstvo a drevovýroba,
- HORVATH PRAKTIK, s.r.o. – všeobecná ambulancia pre dospelých,
- Chemtronics Europe s.r.o. – maloobchod a veľkoobchod,
- JUPEMAX, s.r.o. – podnikanie v oblasti nakladania s odpadmi, lesníctvo a poľovníctvo,
- KIMMI, s.r.o. – maloobchod a veľkoobchod,
- KUPEX spol. s r.o. – mäsiarstvo a údenárstvo,
- LaMoto s.r.o. – diagnostika a oprava motorových vozidiel,
- MARC PICARD Bratislava s. r. o. – maloobchod a veľkoobchod,
- MAVOS, s.r.o. – prevádzkovanie vodovodu a kanalizácie,
- M-DOM s.r.o. – stavebné práce a vŕtanie studní,
- Mrázik Slovakia, s.r.o. – prevádzkovanie autopožičovne a vedenie účtovníctva,
- PJ - Realstav, s.r.o. – stavebné práce,
- PK Service s.r.o. – doprava,
- POSS-SLPC s.r.o. – výroba lisovaných a zvarovaných dielov,
- Samjin LND Slovakia s.r.o. – výroba súčiastok pre TFT LCD zariadenia,
- Samsung Display Slovakia, s.r.o. – výroba a predaj TFT LCD zariadení a modulov,
- Samsung SDS Global SCL Slovakia, s.r.o. – administratívne práce v oblasti colnej deklarácie,
- Samsung Semiconductor Europe GmbH, o. z. – vykonávanie servisu dodaného tovaru a pozáručný zákaznícky servis,
- Sdk plus s. r. o. – sprostredkovateľská činnosť v oblasti služieb a obchodu,
- Shinwha Intertek Slovakia s.r.o. – výroba súčiastok pre TFT LCD zariadenia,
- STAS-Invest, s.r.o. – stavebníctvo a doprava,
- STAVRA, s.r.o. – cestná doprava,
- Swiss Agro Plus s.r.o. – poľnohospodárstvo, lesníctvo a poľovníctvo,
- Trees, s.r.o. – poskytovanie služieb v poľnohospodárstve a záhradníctve, spracovanie dreva,
- TRESPASS SLOVAKIA RETAIL LIMITED, organizačná zložka – administratívne služby a prenájom hnutelných vecí,
- V-Fit, s.r.o. – výkon špecializovaných činností v oblasti telesnej kultúry a tvorba webových stránok,
- ZORAEST, s.r.o. – výroba ovocných a zeleninových nápojov, spracovanie a konzervovanie ovocia a zeleniny.

Okrem toho v obci pôsobí 16 malých živnostníkov, ktorí pôsobia v nasledovných oblastiach: maloobchod, veľkoobchod, poskytovanie služieb rýchleho občerstvenia, maloobchod, cukrárska výroba, kaderníctvo, kozmetika, elektroinštalatérsťvo, stavebníctvo a doprava.

Na základe dostupných informácií na území obce je zamestnaných celkovo 123 ľudí (viď tabuľka č. 22).



Tabuľka č. 22: Prehľad zamestnanosti v obci

Výrobná prevádzka /druh zamestnania/	Počet zamestnancov
Obec Voderady – obecný úrad	12
Obec Voderady – základná škola	33
Obec Voderady – materská škola	11
Obec Voderady – umelecká škola	14
MAVOS, s.r.o.	6
AGRO Voderady – SNV a.s.	31
Malí živnostníci	16
Celkom	123

Zdroj: Obecný úrad Voderady, 2015

Z ekonomicky aktívnych obyvateľov, s trvalým pobytom v obci, odchádza za prácou mimo územia až 617 ľudí najmä do okolitých miest (Trnava, Bratislava) a tiež do zahraničia.



ONE Fashion Outlet

1.9.3 EKONOMICKÁ SILA OBCE

Majetok, ktorým disponuje obec, sa využíva na účely:

- (1) výkonu samosprávy,
- (2) zabezpečenia samosprávnych funkcií,
- (3) podnikania.

Veľkosť, ako aj štruktúra majetku je veľmi špecifická, čo podmieňuje aj jeho využiteľnosť. Za sledované obdobie narástla takmer o 32 %. V roku 2014 bola celková hodnota majetku obce Voderady 9338 tis. EUR.

**Tabuľka č. 23: Majetok obce /tis. EUR/**

Druh majetku/rok	2010	2011	2012	2013	2014
Neobežný majetok	6 936	8 442	8 947	8 761	8 889
Obežný majetok, z toho:	135	251	511	519	449
Finančný majetok	117	227	154	207	125
Celková hodnota majetku	7 071	8 693	9 458	9 280	9 338

Zdroj: Obecný úrad Voderady

V sledovaných rokoch 2010 – 2014 dochádza k výkyvom v príjmoch a následne aj vo výdavkoch obce. Z príjmov musí obec zabezpečovať všetky originálne kompetencie, ktoré jej vyplývajú zo zákona o obecnom zriadení, prenesené kompetencie, ako aj rozvojové programy. Hospodárenie obce v rokoch 2007 – 2014 je zobrazené v tabuľke. (viď tab. č. 24)

Tabuľka č. 24: Príjmy a výdavky obce /tis. EUR/

	2010	2011	2012	2013	2014
Príjmy celkom	2 279	2 181	2 372	2 132	2 086
Výdavky celkom	2 802	2 380	1 859	1 150	1 421
Výsledok hospodárenia	-523	-199	513	982	665

Zdroj: Obecný úrad

Výsledok hospodárenia obec zisťuje na základe ustanovenia § 10 ods. ods. 3 písm. a) a b) zákona č. 583/2004 Z. z. o rozpočtových pravidlách územnej samosprávy a o zmene a doplnení niektorých zákonov v znení neskorších predpisov, ako rozdiel medzi bežnými príjmami, kapitálovými príjmami, bežnými výdavkami a kapitálovými výdavkami.

**2 VYHODNOTENIE PHSR OBCE NA ROKY 2007 – 2016**

Názov projektu	Opatrenie PHSR	Rok začatia	Celkové finančné prostriedky /EUR/	Finančné prostriedky podľa zdrojov /EUR/				
		Rok ukončenia		Štátny rozpočet	Rozpočet EÚ	Rozpočet NSK	Rozpočet obce	Štátne fondy
Kanalizácia v obci	6.3.3.1 Výstavba splaškovej kanalizačnej siete v obci	2006	1 382 191				636 016	746 175
		2010						
Prístavba základnej školy	6.6.1.11 Rekonštrukcia areálu základnej školy	2008	465 349		333 381		131 968	
		2010						
Materská škôlka – rekonštrukcia strechy	6.6.1.1 Rekonštrukcia materskej školy	2008	196 387		169 610		26 777	
		2010						
Posilňovňa – rekonštrukcia budovy	6.6.2.7 Podporovať talentovanú mládež	2009	109 705	28 640			81 065	
		2010						
Kamery	6.2.2.4 Úprava verejných plôch v obci	2010	117 921	13 000			104 921	
		2013						
Telocvičňa – prístavba	6.6.1.4 Výstavba telocvične	2010	466 251		387 331		78 920	
		2011						
Hlavná a Pavlická ulica – miestne komunikácie	6.2.1.2 Úprava miestnych komunikácií a výstavba chodníkov	2008	1 506 563		962 624		543 939	
		2011						
3 Bytové domy (22 b.j.)	6.4.1.3 Výstavba nájomných bytov v obci	2009	1 339 689				1 061 709	277 980
		2011						
Byty s jedálňou (7 bytov)	6.4.1.3 Výstavba nájomných bytov v obci	2011	327 463				237 113	90 350
		2012						
Centrálna zóna obce – revitalizácia	6.2.2.17 Rekonštrukcia námestia obce	2010	849 036		595 154		253 882	
		2012						



Názov projektu	Č. oblasti z PHSR	Rok začatia	Celkové finančné prostriedky /EUR/	Finančné prostriedky podľa zdrojov /EUR/				
		Rok ukončenia		Štátny rozpočet	Rozpočet EÚ	Rozpočet NSK	Rozpočet obce	Štátne fondy
Traktor Zetor	6.3.1.2 Zabezpečiť separáciu komunálneho odpadu v obci	2013	53 770					53 770
		2013						
Kontajnery na zber odpadu	6.3.1.2 Zabezpečiť separáciu komunálneho odpadu v obci	2013	17 230					17 230
		2013						
Zateplenie SV krídla budovy základnej školy	6.6.1.11 Rekonštrukcia areálu základnej školy	2014	29 979	29 979				
		2014						
Zateplenie školskej jedálne	6.6.1.11 Rekonštrukcia areálu základnej školy	2014	12 573	12 573				
		2014						

Z plánovaných zámerov obsiahnutých v PHSR obce na roky 2007 – 2016 sa podarilo zrealizovať viacero projektov v celkovej hodnote 6 874 107 EUR. Nerealizovali sa tie projekty, na ktoré obec nezískala dotáciu a pre veľkú finančnú náročnosť ich obec nedokázala zrealizovať len z vlastných zdrojov.




3 ZHODNOTENIE SÚČASNÉHO STAVU ÚZEMIA

3.1 SWOT ANALÝZA

Východiskom pre formulovanie rozvojových cieľov, zámerov a stratégie rozvoja obce je SWOT analýza (silné stránky, slabé stránky, príležitosti a ohrozenia). Predstavuje jednoduchú, ale pritom výstižnú, vyčerpávajúcu a objektívnu charakteristiku silných a slabých stránok (vnútorná analýza) skúmanej oblasti a jej príležitostí a ohrození (vonkajšia analýza). Svojím obsahom poskytuje SWOT analýza poznatky o faktoroch, ktoré je možné využiť v prospech rozvoja obce a naopak, ktoré je v navrhovanej rozvojovej stratégii potrebné potlačiť.

Silné stránky zahŕňajú komparatívne a konkurenčné výhody pre rôzne typy rozvojových aktivít, slabé stránky sú ohrozujúce, limitujúce. Príležitosti, ako možnosti a potenciál rozvoja, spolu s ohrozeniami, ako rizikami vonkajšieho prostredia, môžu mať rozhodujúce účinky na strategický rozvoj územia.



Farby jesene v miestnom parku



SILNÉ STRÁNKY	SLABÉ STRÁNKY
Environmentálna oblasť <ul style="list-style-type: none">➤ blízkosť krajského mesta Trnava, ako aj miest Sered' a Senec➤ situovanie obce v blízkosti hlavných cestných ťahov (D1, R1)➤ medzinárodné letisko v Bratislave (45 km) a regionálne v Bolerázi (30 km)➤ nenarušené životné prostredie➤ kvalitná a úrodná poľnohospodárska pôda➤ blízkosť turistických zaujímavostí➤ historický a dendrologicky cenný park nachádzajúci sa v obci➤ chránené vtáčie územie Uľanská mokraď Obyvateľstvo a sociálna oblasť <ul style="list-style-type: none">➤ stúpajúci počet obyvateľstva➤ vzdelanosť obyvateľov na vyhovujúcej úrovni s prevládajúcim stredoškolským vzdelaním➤ religiózne a národnostne homogénne obyvateľstvo➤ aktívne zapájanie sa obyvateľov do života obce prostredníctvom spolkovej činnosti➤ aktívny prístup obce ku spoločenskému a kultúrnemu životu v nej➤ aktívny prístup väčšiny obyvateľstva k daniu v obci➤ zapájanie dlhodobo nezamestnaných do sociálnych projektov➤ funkčná základná, materská a základná umelecká škola➤ fungujúca ambulancia lekára pre dospelých, stomatóloga a lekárne➤ domov dôchodcov Hospodárstvo a infraštruktúra <ul style="list-style-type: none">➤ dobre sa rozvíjajúca hospodárska základňa v obci➤ priemyselný park nachádzajúci sa v katastri obce➤ vybudované inžinierske siete vrátane prípojok (vodovod, plynofikácia, kanalizácia, elektrická energia, miestne komunikácie a chodníky)➤ telekomunikačná sieť, internet, pokrytie GSM signálom➤ zrekonštruovaná väčšina nehnuteľností	Environmentálna oblasť <ul style="list-style-type: none">➤ neexistujúce železničné spojenie➤ nedostatok lesných porastov➤ nedostatočné využívanie prírodného potenciálu v oblasti cestovného ruchu➤ potreba riešenia separácie odpadov Obyvateľstvo a sociálna oblasť <ul style="list-style-type: none">➤ nižšie príjmy časti obyvateľov➤ nezáujem časti obyvateľstva o dianie v obci➤ obyvateľstvo odchádzajúce za prácou mimo obec➤ absencia ambulancie lekára pre deti a dorast Hospodárstvo a infraštruktúra <ul style="list-style-type: none">➤ pomerne nízka kúpna sila obyvateľstva➤ nedostatok vlastných finančných prostriedkov potrebných pre veľké investičné akcie➤ nedostatočná starostlivosť o kultúrne pamiatky, ktorými sú kaštieľ a príľahlý park



<ul style="list-style-type: none">patriacich obci➤ možnosti športového vyžitia➤ pripravenosť nových území na výstavbu➤ ubytovacie zariadenie	
---	--

PRÍLEŽITOSTI	OHROZENIA
Environmentálna oblasť <ul style="list-style-type: none">➤ dobré životné prostredie a klimatické podmienky pre kvalitný život➤ kvalitná poľnohospodárska pôda umožňujúca pestovanie ekonomicky výnosných plodín➤ podpora podnikania formou dotácií➤ zefektívnenie odpadového hospodárstva Obyvateľstvo a sociálna oblasť <ul style="list-style-type: none">➤ stabilizácia obyvateľstva vytvorením podmienok pre bytovú výstavbu v nových lokalitách➤ zapájanie obyvateľov do partnerstiev a spolupráce➤ rozvoj sociálnej starostlivosti o odkázaných občanov➤ skvalitniť voľnočasové aktivity pre všetky kategórie obyvateľov Hospodárstvo a infraštruktúra <ul style="list-style-type: none">➤ možnosti pre rozvíjanie podnikania v cestovnom ruchu➤ možnosti rozvoja ekonomických aktivít nadväzujúcich na miestne zdroje a tradície➤ pripravenosť investičných projektov na realizáciu	Národné <ul style="list-style-type: none">➤ nepriaznivé globalizačné dopady na náš štát a pretrvávajúca hospodárska stagnácia➤ nedostatočné financovanie kompetencií obcí z prostriedkov štátneho rozpočtu Regionálne <ul style="list-style-type: none">➤ nedostatočné prepojenie sídel prostriedkami hromadnej dopravy➤ odchod investorov z regiónu Lokálne <ul style="list-style-type: none">➤ migrácia obyvateľov za lepšími pracovnými príležitosťami➤ zmena zloženia skladby obyvateľstva➤ nárast nízkopríjmových skupín obyvateľstva majúci za následok sociálnu vylúčenosť➤ neochota obyvateľstva participovať na rozvojových projektoch obce

3.2 KĽÚČOVÉ DISPARITY A HLAVNÉ FAKTORY ROZVOJA

Potreba identifikácie kľúčových disparít a hlavných faktorov rozvoja územia obce je dôležitá pre adrešnosť tohto programového dokumentu. Určenie kľúčových disparít a hlavných faktorov rozvoja vychádza zo SWOT analýzy a usmerňuje zameranie aktivít na zmiernenie alebo odstránenie rozdielov.

Kľúčové disparity	Hlavné faktory rozvoja
➤ nedostatočná ekonomická základňa obce	➤ stabilná ekonomická základňa
➤ nedobudovaná infraštruktúra obce	➤ vybudovaná infraštruktúra a kvalitné životné prostredie
➤ nízka úroveň zapojenosti obyvateľstva do rozvoja obce	➤ aktívne obyvateľstvo zapojené do života v obci



Skvalitnenie života obyvateľov obce v programovom období 2014 – 2020 je možné realizovaním priorít rozvoja, na ktoré je potrebné sústrediť aktivity, ako aj finančné zdroje. Je to možné dosiahnuť najmä vyššou efektívnosťou pri využívaní zdrojov poskytovaných fondami Európskej únie, ako aj Slovenskej republiky. Obec má z minulých programových období dobré skúsenosti v čerpaní dotácií, ktoré môže využiť pri plánovaných aktivitách zameraných na jej hospodársky a sociálny rozvoj.



B. STRATEGICKÁ ČASŤ

Strategická časť PHSR nadväzuje na analytickú časť. Obsahuje stratégiu rozvoja obce pri zohľadnení jej vnútorných špecifik a určuje hlavné smery, priority a ciele rozvoja obce rešpektovaním princípov regionálnej politiky s cieľom dosiahnutia vyváženého udržateľného rozvoja územia.

Národná stratégia regionálneho rozvoja SR má stanovenú víziu v oblasti regionálneho rozvoja pre Slovensko s výhľadom do roku 2030:

Slovensko sa má stať krajinou s vysokou kvalitou života všetkých občanov. Každý región bude využívať svoje danosti v prospech svojho udržateľného hospodárskeho, sociálneho, environmentálneho a územného rozvoja a tým aj Slovenskej republiky, ako vyspelého, hospodársky, politicky a sociálne súdržného členského štátu Európskej únie.

Obec Voderady má stanovenú víziu svojho rozvoja, ktorá nadväzuje na dosiahnuté výsledky za roky 2007 – 2013 a sú v nej obsiahnuté očakávania pre roky 2015 – 2020 s výhľadom do roku 2030:

„Útulná obec s priateľskými a spokojnými občanmi s pozitívnym vzťahom k svojej obci, ktorá cieľavedomými aktivitami zabezpečuje obyvateľom zvyšovanie kvality ich života. Úspešnou realizáciou opatrení s využitím verejných a súkromných zdrojov sa poskytne občanom príjemné bývanie v zdravom prostredí pri zabezpečenom materiálnom zázemí, kultúrno – spoločenskom vyžití a primeranej zdravotnej a sociálnej starostlivosti.“

Sformulovanie strategického cieľa vychádza z miestnych podmienok, pričom je v súlade so zámermi širšieho územia, definovaných v Programe rozvoja Nitrianskeho samosprávneho kraja 2012 – 2018 a v Partnerskej dohode SR na roky 2014 – 2022.

Uskutočniteľnosť tohto cieľa závisí:

- od udržateľnosti uskutočnených a navrhovaných opatrení,
- od podpory obyvateľov obce,
- od schopnosti obce využívať vlastné zdroje a príležitosti na získanie vonkajších zdrojov.

Na základe analýzy bol sformulovaný strategický cieľ:

Vytvorenie podmienok pre zvýšenie kvality života obyvateľov obce s vybudovanou infraštruktúrou, s jednoduchým prístupom k pracovným príležitostiam a s možnosťami športového, kultúrneho a spoločenského vyžitia.

Pre dosiahnutie strategického cieľa boli stanovené tri prioritné oblasti:

Hospodárska

Cieľom je zvýšenie výrobné-ekonomického potenciálu s dôrazom na aktivity s vyššou pridanou hodnotou podporovaním miestnych a regionálnych podnikateľov najmä z radov malého a stredného podnikania.



Sociálna

Cieľom je všestranná starostlivosť o všetky kategórie obyvateľov obce zvyšovaním ich zapájania sa do života v nej.

Environmentálna

Cieľom je zlepšenie kvality života obyvateľov v obci s dôrazom na ochranu životného prostredia.

V rámci jednotlivých prioritných oblastí boli stanovené nasledovné opatrenia:

Prioritná oblasť	Opatrenia
1. Prioritná oblasť – Hospodárska	Opatrenie 1.1 – Bezpečné a kvalitné miestne komunikácie
	Opatrenie 1.2 – Vytváranie podmienok pre rozvoj cestovného ruchu
2. Prioritná oblasť – Sociálna	Opatrenie 2.1 – Starostlivosť o sociálne znevýhodnené skupiny občanov
	Opatrenie 2.2 – Podpora kultúrnych, spoločenských, športových aktivít a skvalitnenie materiálno – technického vybavenia v oblasti kultúrnej a športovej infraštruktúry
	Opatrenie 2.3 – Podpora školstva a vzdelávania vrátane zlepšenia materiálno – technického vybavenia
3. Prioritná oblasť – Environmentálna	Opatrenie 3.1 – Podpora aktivít v oblasti vodného hospodárstva
	Opatrenie 3.2 – Komplexné riešenie odpadového hospodárstva
	Opatrenie 3.3 – Podpora aktivít v rámci ochrany životného prostredia, krajiny a prírody



C. PROGRAMOVÁ ČASŤ

Programová časť PHSR nadväzuje na strategickú časť a obsahuje najmä zoznam opatrení a projektov na zabezpečenie realizácie programu rozvoja obce. Programová časť obsahuje podrobnejšie rozpracovanie strategických cieľov v hospodárskej, sociálnej a environmentálnej oblasti na úroveň projektov a aktivít smerujúcich k plneniu strategického cieľa rozvoja obce.

4 OPATRENIA A AKTIVITY VRÁTANE ICH PRIRADENIA K JEDNOTLIVÝM PRIORITÁM

Prioritná oblasť – Hospodárska:

Opatrenie	Aktivita	Oblasť
Opatrenie 1.1 – Bezpečné a kvalitné miestne komunikácie	1.2.1 Výstavba, obnova a rekonštrukcia miestnych komunikácií	Dopravná infraštruktúra
	1.2.2 Výstavba, obnova a rekonštrukcia chodníkov	Dopravná infraštruktúra
Opatrenie 1.2 – Vytváranie podmienok pre rozvoj cestovného ruchu	1.2.1 Podpora rozvoja cyklodopravy	Cestovný ruch

Prioritná oblasť – Sociálna:

Opatrenie	Aktivita	Oblasť
Opatrenie 2.1 – Starostlivosť o sociálne znevýhodnené skupiny občanov	2.1.1 Rozvíjanie a udržiavanie pracovných návykov u nezamestnaných	Sociálna starostlivosť
Opatrenie 2.2 – Podpora kultúrnych, spoločenských, športových aktivít a skvalitnenie materiálno – technického vybavenia v oblasti kultúrnej a športovej infraštruktúry	2.2.1 Obecná kaviareň	Spoločenská
	2.2.2 Vybudovanie komplexného športového areálu	Šport
	2.2.3 Organizovanie športových a kultúrnych podujatí v obci	Kultúra a šport
	2.2.4 Propagácia obce, jej aktivít a možností	
Opatrenie 2.3 – Podpora školstva a vzdelávania vrátane zlepšenia materiálno – technického vybavenia	2.3.1 Rekonštrukcia materskej školy	Školstvo a vzdelávanie
	2.3.2 Rekonštrukcia základnej školy a rozšírenie jej kapacity	Školstvo a vzdelávanie

**Prioritná oblasť – Environmentálna:**

Opatrenie	Aktivita	Oblasť
Opatrenie 3.1 – Podpora aktivít v oblasti vodného hospodárstva	3.1.1 Dobudovanie kanalizácie v obci	Environmentálna infraštruktúra
Opatrenie 3.2 – Komplexné riešenie odpadového hospodárstva	3.2.1 Zefektívnenie odpadového hospodárstva	Odpadové hospodárstvo
Opatrenie 3.3 – Podpora aktivít v rámci ochrany životného prostredia, krajiny a prírody	3.3.1 Revitalizácia verejných priestranstiev v obci	Ochrana prírody a krajiny
	3.3.2 Obnova a starostlivosť o miestny park	Ochrana prírody a krajiny

5 SÚBOR UKAZOVATEĽOV VÝSLEDKOV A DOSAHOV VRÁTANE VÝCHODISKOVÝCH A CIEĽOVÝCH HODNÔT

Súčasťou programovej časti je aj stanovenie ukazovateľov pre hodnotenie PHSR.

Ukazovatele výstupu označujú hmatateľné produkty, bezprostredne dosiahnuté realizáciou jednej alebo viacerých aktivít, vyjadrené v merateľných fyzických alebo peňažných jednotkách. Odrážajú skutočnosť, že niečo bolo vytvorené, vyprodukované, zriadené, zrealizované.

Ukazovatele výsledku vyjadrujú priamy hmatateľný efekt projektu na cieľovú skupinu projektu bezprostredne po ukončení realizácie projektu a merajú bezprostredný následok, ktorý bol vyvolaný výstupom (preto je medzi výstupom a výsledkom logická väzba).

Ukazovatele dopadu vyjadrujú dlhodobý efekt intervencie na územie a cieľovú skupinu, následky dosiahnutých výsledkov projektu, teda príspevok k riešeniu cieľov stanovených pre prioritnú oblasť, potrieb cieľovej skupiny alebo k odstraňovaniu prekážok, či využívaniu potenciálu rozvoja územia (preto je medzi výsledkom a dopadom logická väzba). Z tohto hľadiska preto nemusí byť dosiahnutie strategického cieľa vyjadrené ukazovateľmi dopadu, ale môže byť vyjadrené aj vhodnými ukazovateľmi výsledku. Pre oblasť hodnotenia dopadov pre PHSR obce Voderady boli ako východiskové hodnoty dopadových ukazovateľov stanovené dopadové ukazovatele na nulovej úrovni a hodnotenie dopadov sa uskutočňuje k termínu roku 2020.



Tabuľka č. 25: Ukazovatele výstupov, výsledkov a dopadov

Typ ukazovateľa	Názov ukazovateľa	Definícia	Merná jednotka	Východisková hodnota rok 2015	Cieľová hodnota rok 2020
PRIORITNÁ OBLASŤ – Hospodárska					
Aktivita 1.1.1 Výstavba, obnova a rekonštrukcia miestnych komunikácií					
Hlavné ukazovatele: - výstupu - výsledku - dopadu	výstup	realizačné náklady	EUR	0	230 000
	výsledok	dĺžka komunikácie	km	0	1
	dopad	počet zrealizovaných projektov	ks	0	1
Aktivita 1.1.2 Výstavba, obnova a rekonštrukcia chodníkov					
Hlavné ukazovatele: - výstupu - výsledku - dopadu	výstup	realizačné náklady	EUR	0	30 000
	výsledok	dĺžka chodníkov	km	0	0,5
	dopad	počet zrealizovaných projektov	ks	0	1
Aktivita 1.2.1 Podpora rozvoja cyklo dopravy					
Hlavné ukazovatele: - výstupu - výsledku - dopadu	výstup	realizačné náklady	EUR	0	350 000
	výsledok	dĺžka cyklotrasy	km	0	10
	dopad	počet zrealizovaných projektov	ks	0	2

Typ ukazovateľa	Názov ukazovateľa	Definícia	Merná jednotka	Východisková hodnota rok 2015	Cieľová hodnota rok 2020
PRIORITNÁ OBLASŤ – Sociálna					
Aktivita 2.1.1 Rozvíjanie a udržiavanie pracovných návykov u nezamestnaných					
Hlavné ukazovatele: - výstupu - výsledku - dopadu	výstup	realizačné náklady	EUR	0	50 000
	výsledok	počet aktivovaných	počet	0	25
	dopad	počet zrealizovaných projektov	ks	0	5



Aktivita 2.2.1 Obecná kaviareň					
Hlavné ukazovatele: - výstupu - výsledku - dopadu	výstup	realizačné náklady	EUR	0	80 000
	výsledok	zrekonštruovaný objekt	ks	0	1
	dopad	počet zrealizovaných projektov	ks	0	1
Aktivita 2.2.2 Vybudovanie komplexného športového areálu					
Hlavné ukazovatele: - výstupu - výsledku - dopadu	výstup	realizačné náklady	EUR	0	400 000
	výsledok	zrekonštruovaný objekt	ks	0	1
	dopad	počet zrealizovaných projektov	ks	0	3
Aktivita 2.2.3 Organizovanie športových a kultúrnych podujatí v obci					
Hlavné ukazovatele: - výstupu - výsledku - dopadu	výstup	realizačné náklady	EUR	0	50 000
	výsledok	počet podujatí	ks	0	15
	dopad	počet zrealizovaných projektov	ks	0	15
Aktivita 2.2.4 Propagácia obce, jej aktivít a možností					
Hlavné ukazovatele: - výstupu - výsledku - dopadu	výstup	realizačné náklady	EUR	0	7 000
	výsledok	počet aktivít	ks	0	2
	dopad	počet zrealizovaných projektov	ks	0	1
Aktivita 2.3.1 Rekonštrukcia materskej školy					
Hlavné ukazovatele: - výstupu - výsledku - dopadu	výstup	realizačné náklady	EUR	0	160 000
	výsledok	zrekonštruovaná budova	ks	0	1
	dopad	počet zrealizovaných projektov	ks	0	2
Aktivita 2.3.2 Rekonštrukcia základnej školy a rozšírenie jej kapacity					
Hlavné ukazovatele: - výstupu - výsledku - dopadu	výstup	realizačné náklady	EUR	0	180 000
	výsledok	zrekonštruovaná budova	ks	0	1
	dopad	počet zrealizovaných projektov	ks	0	2



Typ ukazovateľa	Názov ukazovateľa	Definícia	Merná jednotka	Východisková hodnota rok 2015	Cieľová hodnota rok 2020
PRIORITNÁ OBLASŤ – Environmentálna					
Aktivita 3.1.1 Dobudovanie kanalizácie v obci					
Hlavné ukazovatele: - výstupu - výsledku - dopadu	výstup	realizačné náklady	EUR	0	200 000
	výsledok	dĺžka infraštruktúry	km	0	0,8
	dopad	počet zrealizovaných projektov	ks	0	2
Aktivita 3.2.1 Zefektívnenie odpadového hospodárstva					
Hlavné ukazovatele: - výstupu - výsledku - dopadu	výstup	realizačné náklady	EUR	0	40 000
	výsledok	počet aktivít	ks	0	2
	dopad	počet zrealizovaných projektov	ks	0	2
Aktivita 3.3.1 Revitalizácia verejných priestranstiev v obci					
Hlavné ukazovatele: - výstupu - výsledku - dopadu	výstup	realizačné náklady	EUR	0	150 000
	výsledok	revitalizované plochy	ks	0	2
	dopad	počet zrealizovaných projektov	počet	0	1
Aktivita 3.3.2 Obnova a starostlivosť o miestny park					
Hlavné ukazovatele: - výstupu - výsledku - dopadu	výstup	realizačné náklady	EUR	0	100 000
	výsledok	revitalizovaný objekt	ks	0	1
	dopad	počet zrealizovaných projektov	počet	0	1



D. REALIZAČNÁ ČASŤ

Realizačná časť PHSR nadväzuje na strategickú časť. Vypracovaním a schválením tohto dokumentu proces strategického plánovania nekončí. Realizácia začína po schválení PHSR obecným zastupiteľstvom. Samospráva (obec) ju zabezpečuje počas platnosti tohto dokumentu v zmysle platnej legislatívy o podpore regionálneho rozvoja. Obec Voderady má v oblasti prípravy a realizácie programu rozvoja dostatočné skúsenosti na programovej, projektovej aj realizačnej úrovni:

- z prípravy, realizácie a hodnotenia PHSR obce 2007 – 2016,
- z prípravy a realizácie projektov financovaných zo štrukturálnych fondov a verejných zdrojov v programovom období 2007 – 2013.

Do realizácie jednotlivých aktivít programu rozvoja budú podľa potreby vstupovať aj iní partneri a obec bude do nej zapájať aj svojich obyvateľov.

6 POPIS ORGANIZAČNÉHO A INŠTITUCIONÁLNEHO ZABEZPEČENIA REALIZÁCIE V PODMIENAKACH OBCE

Organizačné zabezpečenie (realizácia programu hospodárskeho rozvoja a sociálneho rozvoja) je úlohou obce a tá ju vykonáva prostredníctvom svojich orgánov (obecné zastupiteľstvo, starosta). Samospráva každoročne získa a spracuje pripomienky partnerov, poslancov a verejnosti tak, aby boli k dispozícii do začiatku prípravy rozpočtu na ďalší rok. Najvyšším orgánom obce Voderady je obecné zastupiteľstvo, ktoré vo vzťahu k realizácii PHSR schvaľuje celý dokument, každoročne prerokuje jeho plnenie a rozhoduje o zmenách a aktualizácii programu. Zastupiteľstvo schvaľuje financovanie jednotlivých projektov z doplnkových zdrojov a výšku ich spolufinancovania z rozpočtu obce. Najvyšším výkonným orgánom obce a jeho predstaviteľom je starosta. Rozhoduje vo všetkých veciach správy obce, ktoré nie sú zákonom alebo štatútom vyhradené obecnému zastupiteľstvu. Vo vzťahu k realizácii PHSR starosta riadi proces realizácie, podpisuje uznesenia o schválení dokumentu, vykonáva uznesenia a zastupuje obec voči tretím osobám.

Inštitucionálne a administratívne zabezpečuje rozhodnutia obecného zastupiteľstva a starostu obecný úrad. Ten v plnom rozsahu vykonáva administráciu a procesy komunikácie, hodnotenia, monitorovania.

Tabuľka č. 26: Zabezpečenie realizácie PHSR na úrovni programu (obec Voderady)

Činnosť	Obecné zastupiteľstvo	Starosta	Obecný úrad	Hlavný kontrolór
Financovanie	schvaľuje	riadi	vykonáva	
Implementácia	schvaľuje	riadi	vykonáva	
Hodnotenie	schvaľuje	riadi	vykonáva	
Monitoring	schvaľuje	riadi	vykonáva	
Kontrola	schvaľuje	riadi	vykonáva	vykonáva

Zdroj: vlastné spracovanie



7 STRUČNÝ POPIS KOMUNIKAČNEJ STRATÉGIE

Realizácia PHSR je zabezpečená koordinovaným prístupom a spoluprácou so všetkými aktérmi regionálneho rozvoja na území obce. Komunikačná stratégia obce, vo vzťahu k programu rozvoja, sa zameriava na jej obyvateľov ako hlavnú cieľovú skupinu. Hlavným cieľom komunikácie s občanmi a organizáciami pôsobiace na území obce je dosiahnutie ich včasnej informovanosti v dostatočnom rozsahu a primeranou formou. Hlavnými nástrojmi sprostredkovania informácií o dianí v obci predstavujú úradná tabuľa, webová stránka, informačné tabule a obecný rozhlas.

Počas rokov 2015 – 2020 je naplánovaných 7 aktivít spojených s informovanosťou o samotnom dokumente a jeho každoročnom hodnotení (viď tabuľka č. 27).

Tabuľka č. 27: Plán komunikácie, hodnotenia a monitoringu realizácie PHSR

P. č.	Časový rámec	Miesto konania	Cieľová skupina	Forma	Téma, ciele	Vstupné údaje	Výstupy
1.	12/2015	OcÚ	občania organizácie	zasadnutia OZ	PHSR	Návrh dokumentu	uznesenie OZ
2.	05/2016	OcÚ	občania organizácie	zasadnutia OZ	Vyhodnotenie plnenia PHSR za rok 2015	Monitorovacia správa za rok 2015	uznesenie OZ
3.	05/2017	OcÚ	občania organizácie	zasadnutia OZ	Vyhodnotenie plnenia PHSR za rok 2016	Monitorovacia správa za rok 2016	uznesenie OZ
	10 – 11/2017	OcÚ	občania organizácie	zasadnutia OZ	Akčný plán PHSR na roky 2018 – 2020	Návrh akčného plánu	uznesenie OZ
4.	05/2018	OcÚ	občania organizácie	zasadnutia OZ	Vyhodnotenie plnenia PHSR za rok 2017	Monitorovacia správa za rok 2017	uznesenie OZ
5.	05/2019	OcÚ	občania organizácie	zasadnutia OZ	Vyhodnotenie plnenia PHSR za rok 2018	Monitorovacia správa za rok 2018	uznesenie OZ
6.	05/2020	OcÚ	občania organizácie	zasadnutia OZ	Vyhodnotenie plnenia PHSR za rok 2019	Monitorovacia správa za rok 2019	uznesenie OZ
7.	05/2021	OcÚ	občania organizácie	zasadnutia OZ	Vyhodnotenie plnenia PHSR za rok 2020	Monitorovacia správa za rok 2020	uznesenie OZ

Zdroj: vlastné spracovanie

Poznámky: OcÚ – obecný úrad

OZ – obecné zastupiteľstvo

8 SYSTÉM MONITOROVANIA A HODNOTENIA

Proces monitorovania a hodnotenia PHSR sa vykonáva pravidelne a priebežne počas platnosti PHSR (na úrovni programu). Tento proces sa vykonáva len na operatívnej úrovni, pretože strategické hodnotenie nie je potrebné (v zmysle zákona č. 24/2006 Z. z.). Vstupnými údajmi pre monitorovanie a hodnotenie sú údaje z plánovaných a dosiahnutých ukazovateľov výstupu, výsledku a dopadu jednotlivých aktivít (uvedené v tabuľke č. 25). Výstupom procesu



je monitorovacia správa za príslušný rok prerokovaná obecným zastupiteľstvom. Za prípravu monitorovacej správy je zodpovedný obecný úrad. Cieľom monitorovania a hodnotenia je získavanie informácií o skutočnom plnení jednotlivých aktivít a programu ako celku. Na základe výsledkov, v prípade potreby, obecné zastupiteľstvo rozhodne o zmenách a aktualizáciách v PHSR.

Tabuľka č. 28: Plán hodnotenia a monitorovania (len operatívne hodnotenie)

Typ hodnotenia	Vykonat' prvýkrát	Dôvod vykonania/ periodicita
Hodnotenie PHSR	2016 – 2021	Každoročne v zmysle zákona č. 539/2008 Z. z. o podpore regionálneho rozvoja
Tematické hodnotenie časti PHSR	v roku 2016	Téma hodnotenia: identifikovaná ako riziková časť vo výročnej monitorovacej správe za predchádzajúci kalendárny rok
Ad hoc mimoriadne hodnotenie		Pri značnom odklone od stanovených cieľov, pri zmene stanovených cieľov jednotlivých prioritných oblastí, pri zmene hodnôt ukazovateľov. Pri návrhu na revíziu PHSR.
Ad hoc hodnotenie celého PHSR alebo jeho časti		Na základe rozhodnutia starostu, kontrolného orgánu obce, podnetu poslancov; na základe protokolu NKÚ SR, na základe auditu.

Zdroj: vlastné spracovanie

9 AKČNÝ PLÁN NA OBDOBIE DVOCH NASLEDUJÚCICH ROKOV

Súčasťou realizačnej časti je aj akčný plán spracovaný na obdobie dvoch rokov (n+2). V prípade PHSR obce Voderady sú to roky 2016 – 2017. Akčný plán je spracovaný podľa jednotlivých prioritných oblastí.

Akčný plán pre prioritnú oblasť – Hospodárska				
Opatrenie, aktivita	Termín (rok)	Zodpovedný	Zdroj financovania	Predpokladané náklady
Opatrenie 1.1 – Bezpečné a kvalitné miestne komunikácie				
1.1.1 Výstavba, obnova a rekonštrukcia miestnych komunikácií v obci	2016 – 2017	Obec Voderady	viacdrojové financovanie	230 000
1.1.2 Výstavba, obnova a rekonštrukcia chodníkov	2016 – 2017	Obec Voderady	viacdrojové financovanie	30 000
Opatrenie 1.2 – Vytváranie podmienok pre rozvoj cestovného ruchu				
1.2.1 Podpora rozvoja cyklotopravy	2016 – 2017	Obec Voderady	viacdrojové financovanie	350 000



Akčný plán pre prioritnú oblasť – Sociálna				
Opatrenie, aktivita	Termín (rok)	Zodpovedný	Zdroj financovania	Predpokladané náklady
Opatrenie 2.1 – Starostlivosť o sociálne znevýhodnené skupiny občanov				
2.1.1 Rozvíjanie a udržiavanie pracovných návykov u nezamestnaných	2016 – 2017	Obec Voderady	viac zdrojové financovanie	50 000
Opatrenie 2.2 – Podpora kultúrnych, spoločenských, športových aktivít a skvalitnenie materiálno – technického vybavenia v oblasti kultúrnej a športovej infraštruktúry				
2.2.1 Obecná kaviareň	2016 – 2017	Obec Voderady	viac zdrojové financovanie	80 000
2.2.2 Vybudovanie komplexného športového areálu	2016 – 2017	Obec Voderady	viac zdrojové financovanie	400 000
2.2.3 Organizovanie športových a kultúrnych podujatí v obci	2016 – 2017	Obec Voderady	viac zdrojové financovanie	50 000
2.2.4 Propagácia obce, jej aktivít a možností	2016 – 2017	Obec Voderady	viac zdrojové financovanie	7 000
Opatrenie 2.3 – Podpora školstva a vzdelávania vrátane zlepšenia materiálno – technického vybavenia				
2.3.1 Rekonštrukcia materskej školy	2016 – 2017	Obec Voderady	viac zdrojové financovanie	160 000
2.3.2 Rekonštrukcia základnej školy a rozšírenie jej kapacity	2016 – 2017	Obec Voderady	viac zdrojové financovanie	180 000

Akčný plán pre prioritnú oblasť – Environmentálna				
Opatrenie, aktivita	Termín (rok)	Zodpovedný	Zdroj financovania	Predpokladané náklady
Opatrenie 3.1 – Podpora aktivít v oblasti vodného hospodárstva				
3.1.1 Dobudovanie kanalizácie v obci	2016 – 2017	Obec Voderady	viac zdrojové financovanie	200 000
Opatrenie 3.2 – Komplexné riešenie odpadového hospodárstva				
3.2.1 Zefektívnenie odpadového hospodárstva	2016 – 2017	Obec Voderady	viac zdrojové financovanie	40 000
Opatrenie 3.3 – Podpora aktivít v rámci ochrany životného prostredia, krajiny a prírody				
3.3.1 Revitalizácia	2016 – 2017	Obec Voderady	viac zdrojové	150 000



verejných priestranstiev v obci			financovanie	
3.3.2 Obnova a starostlivosť o miestny park	2016 – 2017	Obec Voderady	viacdrojové financovanie	100 000



E. FINANČNÁ ČASŤ

Finančná časť nadväzuje na predchádzajúce časti PHSR a zaoberá sa finančným zabezpečením jednotlivých aktivít. Táto časť obsahuje:

- identifikáciu možných zdrojov financovania aktivít,
- model viaczdrojového financovania na úrovni jednotlivých aktivít,
- systém hodnotenia pre výber projektov.

10 IDENTIFIKÁCIA MOŽNÝCH ZDROJOV FINANCOVANIA

Plánované aktivity predstavujú finančne náročné projekty, preto je dôležité identifikovať finančné zdroje, ktoré umožnia ich realizáciu. Zdroje financovania projektov, ktoré boli definované v PHSR, sú nasledovné:

1. verejné zdroje:

- štátny rozpočet vrátane finančných prostriedkov z rozpočtových kapitol ministerstiev (dotačné tituly jednotlivých rozpočtových kapitol ministerstiev a Úradu Vlády SR),
- štátne účelové fondy (Envirofond, Štátny fond rozvoja bývania, Recyklačný fond),
- rozpočet Nitrianskeho samosprávneho kraja,
- rozpočet obce Voderady (vlastné zdroje),
- finančné prostriedky z EÚ v programovom období 2014 – 2020 tzv. európske štrukturálne a investičné fondy (EŠIF), ktoré bude Slovensko čerpať prostredníctvom Partnerskej dohody SR 2014 – 2020. Tá sa bude realizovať prostredníctvom nasledovných programov:
 - Operačný program Integrovaná infraštruktúra,
 - Operačný program Ľudské zdroje,
 - Integrovaný regionálny operačný program,
 - Operačný program Kvalita životného prostredia,
 - Operačný program Výskum a inovácie,
 - Operačný program Efektívna verejná správa,
 - Operačný program Technická pomoc,
 - Program rozvoja vidieka,
 - Operačný program Rybné hospodárstvo,

2. iné zdroje:

- finančné prostriedky fyzických osôb,
- finančné prostriedky právnických osôb,
- úvery,
- príspevky medzinárodných organizácií,
- dotačné schémy nadácií,
- prostriedky vyplývajúce z medzinárodných zmlúv o poskytnutí grantu uzatvorených medzi SR a inými štátmi (Nórsky finančný mechanizmus, bilaterálne dohody, Švajčiarsky finančný mechanizmus).

11 MODEL VIACZDROJOVÉHO FINANCOVANIA

Financovanie jednotlivých aktivít bude viaczdrojové, pričom štruktúra zdrojov financovania bude závisieť od aktuálnej finančnej situácie obce a od vonkajších ekonomických podmienok. Pri získavaní zdrojov pre financovanie aktivít PHSR sa bude využívať metóda aktívneho vyhľadávania finančných zdrojov (fundraising). Finančné



vyčíslenie jednotlivých aktivít je stanovené kvalifikovaným odhadom, pričom konkrétne rozpočty budú súčasťou žiadostí o nenávratný finančný príspevok (v prípade EÚ zdrojov) alebo žiadostí o dotácie. Pri schvaľovaní financovania jednotlivých aktivít sa bude prihliadať na ich potrebu a dopad na hospodársko – sociálny rozvoj obce podľa hodnotiaceho systému uvedeného v tabuľke č. 30.

Tabuľka č. 29: Model viaczdrojového financovania

Viaczdrojové financovanie							
Aktivity	Celkové náklady /EUR/	Verejné zdroje /EUR/					Iné zdroje /EUR/
		EÚ	Štátny rozpočet	Rozpočet TTSK	Rozpočet obce	Štátne fondy	
1.1.1 Výstavba, obnova a rekonštrukcia miestnych komunikácií	230 000	184 000	34 500	0	11 500	0	0
1.1.2 Výstavba, obnova a rekonštrukcia chodníkov	30 000	24 000	4 500	0	1 500	0	0
1.2.1 Podpora rozvoja cyklo dopravy	350 000	240 000	45 000	10 000	15 000	0	40 000
2.1.1 Rozvíjanie a udržiavanie pracovných návykov u nezamestnaných	50 000	47 500	0	0	2 500	0	0
2.2.1 Obecná kaviareň	80 000	56 000	10 500	0	3 500	0	10 000
2.2.2 Vybudovanie komplexného športového areálu	400 000	230 000	43 000	10 000	17 000	0	100 000
2.2.3 Organizovanie športových a kultúrnych podujatí v obci	50 000	0	37 000	1 000	2 000	0	10 000
2.2.4 Propagácia obce, jej aktivít a možností	7 000	0	5 000	500	500	0	1 000
2.3.1 Rekonštrukcia materskej školy	160 000	128 000	24 000	0	8 000	0	0
2.3.2 Rekonštrukcia základnej školy a rozšírenie jej kapacity	180 000	144 000	27 000	0	9 000	0	0
3.1.1 Dobudovanie kanalizácie v obci	200 000	0	0	0	10 000	190 000	0
3.2.1 Zefektívnenie odpadového hospodárstva	40 000	0	0		5 000	35 000	0
3.3.1 Revitalizácia verejných priestranstiev v obci	150 000	120 000	22 000	0	8 000	0	0
3.3.2 Obnova a starostlivosť o miestny park	100 000	72 000	13 500	10 000	4 500	0	0
Spolu	2 027 000	1 245 500	266 000	31 500	98 000	225 000	161 000

Zdroj: vlastné spracovanie



12 SYSTÉM HODNOTENIA AKTIVÍT

Pri schvaľovaní financovania jednotlivých aktivít programu sa bude prihliadať na ich potrebu a dopad na hospodársky a sociálny rozvoj obce. Najvyššiu prioritu majú aktivity, ktoré vyplývajú priamo z legislatívy a aktivity riešiace havarijnú alebo mimoriadnu situáciu. Do druhej kategórie (vysoká priorita) sú zaradené aktivity vyplývajúce zo všeobecne – záväzných nariadení, strategických dokumentov a investičné projekty s ukončenou prípravnou fázou (právoplatné stavebné povolenie). Tretiu kategóriu (stredná priorita) majú projekty, ktoré majú možnosť uchádzať sa o zdroje EÚ a štátneho rozpočtu. V nízkej kategórii (4) sa nachádzajú projekty zadané ako zámery bez ukončenej prípravnej fázy (bez pripravenej projektovej dokumentácie).

Tabuľka č. 30: Hodnotiaca tabuľka pre výber aktivít (upravené)

Kategória priority	Charakteristika	Hodnotiace kritérium - Opis podmienok pre zaradenie do priority	Aktivity
1	Najvyššia	a) projekty vyplývajúce z legislatívy b) projekty riešiace havarijnú alebo mimoriadnu situáciu Postačuje splnenie jednej z podmienok	2.1.1, 3.1.1, 3.2.1
2	Vysoká	a) projekty vyplývajúce z VZN obce a strategických dokumentov obce b) projekty s právoplatným stavebným povolením (investičné) Postačuje splnenie jednej z podmienok	1.1.1, 1.1.2, 2.2.3, 2.3.1
3	Stredná	Projekty, ktoré majú možnosť uchádzať sa o zdroje z EÚ a štátneho rozpočtu.	2.2.1, 2.2.2, 2.3.2, 3.3.1, 3.3.2
4	Nízka	Projekty zadané ako zámery ukončenej prípravnej fázy	1.2.1, 2.2.4,



ZÁVER

Zabezpečenie sociálneho a ekonomického rastu v území vyžaduje dobré plánovanie a efektívne využívanie vlastných, ako aj externých finančných zdrojov. Je to veľmi dôležité najmä na úrovni obcí, pretože do ich činností patrí mnoho úloh na základe prechodu kompetencií zo štátu.

Program hospodárskeho a sociálneho rozvoja obce Voderady je jedným z viacerých nástrojov riadenia jej rozvoja. Je spracovaný v súlade so zákonom č. 539/2008 Z. z. (o podpore regionálneho rozvoja), ako strednodobý programový dokument, ktorý stanovuje základné úlohy a rozvojové potreby obce vo forme vízie, strategického cieľa a priorít. Sú v ňom vymenované opatrenia a projekty pomocou ktorých to obec zabezpečí.





ZDROJE ÚDAJOV

1. Aktualizácia Národnej stratégie regionálneho rozvoja, 2014
2. Program hospodárskeho a sociálneho rozvoja obce Voderady na roky 2007 – 2016
3. Program odpadového hospodárstva obce Voderady na roky 2011 – 2015
4. Územný plán obce Voderady, 2008
5. Komunitný plán sociálnych služieb na roky 2015 – 2020
6. Interné materiály obce Voderady
7. Partnerská dohoda SR 2014 – 2020
8. Program rozvoja vidieka SR na roky 2014 – 2020
9. Program hospodárskeho rozvoja a sociálneho rozvoja Trnavského samosprávneho kraja 2009 – 2015
10. www.voderady.sk
11. <http://www.voderady.eu.sk>
12. Štatistický úrad SR Sčítanie obyvateľstva, domov a bytov Slovenska 2011
13. Štatistický úrad SR databáza Mestská a obecná štatistika
14. Štatistický úrad SR databáza DATAcube
15. Štatistický úrad SR databáza RegDat
16. Úrad práce, sociálnych vecí a rodiny Topoľčany
17. Zákon č. 539/2008 Z. z. v platnom znení
18. Metodika na vypracovanie Programu hospodárskeho rozvoja a sociálneho rozvoja obce/obcí/VÚC, február 2015