



Program hospodárskeho rozvoja a sociálneho rozvoja obce Zavar

2015 – 2020

OBSTARÁVATEĽ: OBEC ZAVAR

DÁTUM: SEPTEMBER 2015

ZHOTOVITEĽ:



GEMINI GROUP

Názov:	Program hospodárskeho rozvoja a sociálneho rozvoja obce Zavar na roky 2015 až 2020
Územné vymedzenie:	obec
Územný plán obce schválený:	áno
Dátum schválenia PHRSR:	
Verzia:	1.0
Publikovaný verejne:	



Obsah

Príhovor starostu obce	5
Úvod	6
Časť A – Analytická časť	8
A I Analýza vnútorného prostredia	8
1. Základná charakteristika obce a jej stručný historický vývoj.....	8
2. Obyvateľstvo.....	9
2.1 Vývoj počtu obyvateľov	9
2.2 Pohyb obyvateľstva	10
2.3 Štruktúry obyvateľstva	11
3. Domový a bytový fond	14
4. Občianska vybavenosť	14
5. Technická infraštruktúra.....	15
6. Ekonomická štruktúra.....	16
7. Rozpočet a finančné hospodárenie obce.....	17
8. Ex-post hodnotenie predchádzajúceho PHSR	18
A II. Analýza vonkajšieho prostredia.....	20
9. Poloha	20
10. Doprava a dostupnosť územia.....	20
10.1 Cestná doprava	20
10.2 Autobusová doprava.....	20
10.3 Železničná doprava.....	20
10.4 Ďalšie typy dopravy.....	20
11. Prírodné podmienky	21
12. Využitie zeme	21
13. Životné prostredie	21
13.1 Kvalita ovzdušia, podzemných a povrchových vôd.....	21
13.2 Chránené územia	22
14. Cestovný ruch	22
A. III Zhodnotenie súčasného stavu územia.....	23
15. SWOT analýza a syntéza jej výsledkov	23

16. Hlavné disparity a faktory rozvoja	25
Časť B – Strategická časť	26
17. Vízia územia	26
18. Návrh stratégie rozvoja obce Zavar.....	27
Časť C – Programová časť	28
Časť D – Realizačná časť	44
Časť E – Finančná časť	49
E I – Indikatívny finančný plán PHRS.....	49
E II – Finančná časť	50
Záver.....	51
PRÍLOHY	52

Prihovor starostu obce

Vážení obyvatelia, návštevníci a priaznivci našej obce!

Predkladáme Vám Program hospodárskeho rozvoja a sociálneho rozvoja (PHRSR) Zavara na roky 2015 – 2020. Tento strategický dokument a územno-plánovacia dokumentácia predstavujú dva najzákladnejšie a najdôležitejšie strategické a plánovacie dokumenty na úrovni každej jednej samosprávy v Slovenskej republike. Ich schválením v obecnom zastupiteľstve sa stávajú záväznými nástrojmi strategického, plánovitého a systémového riadenia rozvoja našej obce.

Vypracovanie Programu hospodárskeho rozvoja a sociálneho rozvoja je zákonnou povinnosťou obce. Táto povinnosť vychádza zo zákona č. 309/2014 Z. z. o podpore regionálneho rozvoja. Obec vykonáva činnosť na zabezpečenie realizácie jednotlivých procesov vo fáze programovania a realizácie, ako aj monitorovania dosiahnutých výsledkov. Úlohou obce je tiež zabezpečiť konzistenciu aktivít so strategickým plánovaním a podmienkami podpory regionálneho rozvoja obce v zmysle požiadaviek na čerpanie finančnej pomoci zo štrukturálnych fondov a Kohézneho fondu EÚ v SR.

Predkladaný dokument je základným strednodobým plánovacím dokumentom podpory regionálneho rozvoja a regionálnej politiky na lokálnej úrovni. Priamo nadväzuje na strategické a programové dokumenty na vyššej regionálnej a najvyššej národnej úrovni. Dokument rešpektuje lokálne špecifiká územia a práve z ich analýzy stanovuje rozvojové opatrenia a aktivity, ktorých schválením sa obec zaväzuje k ich plneniu. Program hospodárskeho rozvoja a sociálneho rozvoja obce Zavar je spracovaný na obdobie rokov 2015 – 2020. Na jeho vypracovaní sa podieľalo viacero externých a interných spolupracovníkov, poslanci obecného zastupiteľstva, zamestnanci obecného úradu a v neposlednom rade samotní občania obce.

Týmto by som rád vyjadril svoje presvedčenie, že smerovanie obce v súlade s týmto strategickým dokumentom bude prispievať k približovaniu sa k stanoveným cieľom, ktoré pomôžu naplniť očakávania nás všetkých, ktorí v Zavare žijeme a ktorí sa aktívne zaujímame o dianie v našej obci. Zároveň pevne verím, že my, obyvatelia obce, budeme aktívni počas celého programového obdobia a budeme sa podieľať na tom, aby bol PHRSR otvorený a živý dokument schopný reagovať na nové najaktuálnejšie podnety.

Srdečne sa chcem poďakovať všetkým, ktorí na tejto neľahkej a časovo náročnej tvorbe programu aktívne participovali a prispeli tým k formovaniu budúcnosti svojej obce.



*Rudolf Baroš
Starosta obce*

Úvod

Program hospodárskeho rozvoja a sociálneho rozvoja (ďalej „PHRSR“) je strednodobý dokument, ktorý predstavuje stratégiu trvalo udržateľného rozvoja obce, viacerých obcí, mestskej časti či vyššieho územného celku. PHRSR obce Zavar na roky 2015 – 2020 s dlhodobým výhľadom do roku 2030 má za úlohu predostrieť smerovanie obce k vyváženému rastu s ohľadom na jej súčasný východiskový stav s cieľom dosiahnuť čo najlepší efekt budúcich zmien.

Spracovanie PHRSR obce Zavar predstavuje spolu s dokumentmi na vyšších hierarchických úrovniach významnú bázu pre realizáciu jej trvalo udržateľného rozvoja a naplnenie princípu regionálnej politiky Európskej únie – a tým je princíp programovania, z ktorého vyplýva, že podpora zo zdrojov Európskej únie (ďalej „EÚ“) sa viaže na vypracovanie programových dokumentov. V súlade s týmito dokumentmi sa otvárajú obci možnosti využívať finančné zdroje z prostriedkov EÚ na základe nových chystaných programov na obdobie rokov 2015 – 2020. Toto nové programovacie obdobie začínajúce sa v roku 2014 je pre Slovensko tretím programovacím obdobím v rámci EÚ predstavujúcim významnú príležitosť pre trvalo udržateľný rozvoj miest a obcí Slovenska.

Do dokumentu sú zakomponované najvýraznejšie potreby a riešenia problémov obce Zavar, pričom dokument vychádza z konkrétnych potrieb občanov, podnikateľov, záujmových skupín a ďalších subjektov z prostredia a okolia obce Zavar. PHRSR formuluje svoju predstavu o budúcnosti obce spolu s činnosťami a projektmi potrebnými na jej zabezpečenie. PHRSR na obdobie rokov 2015 až 2020 je druhým strategickým dokumentom obce Zavar svojho druhu, nahrádza PHRSR na obdobie 2007 – 2013. PHRSR predstavuje prospešný prostriedok pri získavaní

informácií o kritériách oprávnenosti alebo pri vytyčovaní prehľadných cieľov a zámerov obce.

Tento dokument môže tiež posilniť obec v uvedomení si vlastnej jedinečnosti a vlastného prínosu pre prosperitu širšieho regiónu Trnavského kraja, Slovenskej republiky i Európskej únie.

Taktiež je dôležité mať neustále na pamäti najdôležitejšie rozvojové princípy a hodnoty obce. Obec by si mala dlhodobo udržiavať svoju víziu postavenú na týchto princípoch a mala by opierať základné strategické ciele práve o tieto princípy. Zároveň by mala realizovať také zámery, ktoré realizáciu týchto strategických cieľov podporujú.

Príprava PHRSR obce Zavar prebiehala v zmysle platného zákona č. 309/2014 Z. z., ktorým sa mení a dopĺňa zákon č. 539/2008 Z. z. o podpore regionálneho rozvoja, ako aj v súlade s platnou metodikou na vypracovanie PHSR vydanou Ministerstvom dopravy, výstavby a regionálneho rozvoja SR.

Tento dokument je spracovaný za aktívnej účasti pracovnej skupiny občanov odkazujúcich na zmeny v potrebách regiónu, ktoré sa aj smerom do budúcnosti aktualizujú a prispôbujú súčasným podmienkam. Pri spracovaní PHSR boli tiež brané do úvahy platné relevantné koncepcné dokumenty na všetkých hierarchických úrovniach, a to najmä Stratégia Európa 2020, Partnerská dohoda SR na roky 2014 – 2020, Národná stratégia regionálneho rozvoja SR na roky 2014 – 2020, ako aj PHRSR Trnavského samosprávneho kraja na roky 2009 – 2015 a PHRSR mesta Trnava na roky 2014 – 2020. Rovnako sa vychádzalo aj z platného územného plánu mesta Trnava z roku 2009 v znení neskorších zmien a doplnkov a z územného plánu obce Zavar z roku 2002 v znení neskorších zmien a doplnkov.

Dokument je rozdelený na päť hlavných častí (A – E), ktoré sa následne

členia na parciálne časti v závislosti od kontextu:

- analytická časť (A) obsahuje tri parciálne časti: A. I – Analýza vnútorného prostredia, A. II – Analýza vonkajšieho prostredia a A. III – Zhodnotenie súčasného stavu územia;
- strategická časť (B) zahŕňa víziu, stratégiu a hlavné ciele a priority rozvoja obce;
- v programovej časti (C) sa nachádzajú konkrétne opatrenia a aktivity (vrátane ich merateľných ukazovateľov), prostredníctvom ktorých bude možné dosiahnuť stanovené ciele;
- v realizačnej časti (D) sú definované inštitucionálne a organizačné kapacity potrebné na realizáciu určených opatrení a aktivít (vrátane popisu ich konkrétnych úloh a postupov), ako aj kapacity zabezpečujúce monitorovanie a hodnotenie. Do tejto časti tiež patrí akčný plán s výhľadom na dva roky;
- finančná časť (E) sa delí na dve parciálne časti: E. I – Indikatívny finančný plán PHRSR a E. II – Finančná časť, ktorá obsahuje definované plánované zdroje financovania daných opatrení a aktivít, ako aj hodnotiacu tabuľku pre výber projektov.

V závere dokumentu sú uvedené výsledky prerokovania PHRSR v orgánoch miestneho zastupiteľstva obce Zavar, ako aj jeho pripomienkovania verejnosťou, dátum jeho schválenia miestnym zastupiteľstvom a spôsob následného informovania verejnosti o jeho schválení.

Tvorba dokumentu pozostávala z nasledujúcich krokov:

- prípravné práce a zber dát,
- ex-post hodnotenie predchádzajúceho PHRSR,

- definovanie strategických cieľov a vytýčenie hlavných priorít,
- zabezpečenie finalizácie dokumentu,
- predloženie dokumentu orgánom miestnej správy, pripomienkovanie, schválenie.

Pri tvorbe PHRSR boli aplikované tieto základné princípy:

- je založený na kvalitných a overených dátach,
- je výsledkom komplexných analýz, ktoré sa dotýkajú troch kľúčových oblastí: hospodárskej, sociálnej a environmentálnej politiky,
- je vytvorený partnerstvom hlavných aktérov územia,
- je v súlade s udržateľným využívaním hodnôt a zdrojov konkrétneho územia,
- je vyjadrením vízie v konkrétnych stratégiách a rozvojových projektoch.

Časť A – Analytická časť

A I Analýza vnútorného prostredia

1. Základná charakteristika obce a jej stručný historický vývoj

Základné informácie o obci

Obec Zavar leží 6 km juhovýchodne od Trnavy v nadmorskej výške 127 metrov nad morom na východnom okraji Trnavskej sprašovej tabule. Katastrálne hraničí s obcami Križovany nad Dudváhom, Šúrovce, Dolné Lovčice a s mestom Trnava.

V katastri obce Zavar leží z dvoch tretín od roku 2003 automobilový závod firmy PSA Peugeot Citroen a taktiež subdodávateľský priemyselný logistický park od roku 2005. Obe tieto výstavby predstavujú významné medzníky v rozvoji obce, v dôsledku čoho bola v obci vybudovaná nová miestna časť, Poronda,

poskytujúca domov obyvateľom, ktorí našli v obci Zavar a jej blízkom okolí pracovné zaradenie.

Do budúcnosti obec počíta so zvýšením počtu obyvateľov, predovšetkým z dôvodu nárastu pracovných príležitostí.

V súčasnosti má obec 2 222 obyvateľov (stav k 31. 12. 2014), pričom tento počet je tvorený obyvateľmi slovenskej, maďarskej, albánskej a vietnamskej národnosti. Je však potrebné ozrejmiť, že v skutočnosti má obec Zavar viac obyvateľov, keďže počet, ktorý uvádzame, zahŕňa iba osoby s trvalým bydliskom na území obce. V obci však žijú aj ľudia pracujúci a študujúci v okolitých obciach a mestách, ktorí v Zavare nemajú nahlásený trvalý alebo prechodný pobyt. V rámci dokumentu PHRSR však pracujeme s počtom obyvateľov, ktorí majú v obci trvalé bydlisko. Hustota zaľudnenia v obci je 158,67 obyv./km².

Tabuľka č. 1 Stručná charakteristika obce Zavar

	Počet obyvateľov (k 31. 12. 2014)	Rozloha (km ²)	Hustota obyvateľstva (obyv./km ²)
Obec Zavar	2 222	13,95	158,67
Okres Trnava	129 946	741,33	175,13
Trnavský kraj	558 677	4 146,40	134,61

Zdroj: <http://datacube.statistics.sk/>

História

Názov obce

Názov obce Zavar bol pravdepodobne odvodený od mena prvého majiteľa osady (Dionýza de Zoovori), ktorá sa v 13. storočí rozprestierala na území dnešnej obce. Názov obce sa časom vyvíjal a v priebehu rokov nadobúdala rôzne podoby. V roku 1255 sa obec nazývala Zovvor, o rok neskôr Zowar. Po roku 1268 získala obec dočasné názvy Sowar, Zawar, v roku 1292 sa opäťovne zaužíval

názov Zowar. Od roku 1332 sa obec nazývala Sawar, od 1561 Zarwa, od 1590 Zawar, od 1786 Zawor, Zawar, od 1808 Sawar, Zawar. Súčasnú podobu názvu Zavar nesie obec od roku 1863.

Prvá písomná zmienka o obci

Prvá písomná zmienka o obci Zavar pochádza z roku 1255 (de Zovvor). V listine palatína a bratislavského župana Rolandusa a nitrianskeho biskupa Vincenta sa píše o zemi Čandal a je v nej spomenuté i meno Dionýza de Zovvori.

Bolo to v období vlády uhorského kráľa Bela IV., ktorý v roku 1238 udelil Trnave výsady slobodného kráľovského mesta.


Symboly obce

Symboly obce sa skladajú z vlajky, pečatidla, insígnií a erbu. Posvätenie

symbolov obce Zavar v priebehu slávnostnej Svätej omše vykonal dňa 5. júla 2000 biskup Štefan Vrablec, ktorý symboliku obce zhodnotil slovami: *Erb Zavara Vám ukazuje cestu predkov: „Modlite sa a pracujte - bude Vám rozkvítať!“*



Erb obce znázorňuje v dolnej polovici červeného štítu striebornú zlatostredú, bezkališnú päťružu na zlatej stopke s väčšími nepárnymi kvetmi, to všetko prevýšené strieborným gréckym konkávnym labovitým krížom a strieborným, ostrím doľava otočeným lemešom.



Vlajka obce pozostáva z piatich pozdĺžnych pruhov: červeného, bieleho, červeného, žltého a opäťovne červeného. Ukončená je tromi cípmi, resp. dvoma zástrihmi, ktoré siahajú do tretiny jej listu.



Pečať obce je okrúhla, uprostred s obecným erbom a kruhopolisom OBEC ZAVAR. Je v súlade s domácimi zvyklosťami a predpismi o používaní pečiatok s obecnými symbolmi. Od obecnej pečate sú odvodené okrúhle pečiatky obce.

Vlastníci obce

V priebehu niekoľkých storočí mala obec viacerých vlastníkov, napr.: Zoovariovci, rodina Majthényiová, grófka Esterháziiová, Báčák, Hrabovszky, Šipeky,

Majláth Marek, Bohún, Okoličányi, Cingel, Sulín. Najväčší vplyv v histórii obce mala v 19. storočí grófska rodina Majláthovcov.

2. Obyvateľstvo

2.1 Vývoj počtu obyvateľov

Medzi základné ukazovatele vývoja obce patria práve tie o vývoji a stave obyvateľstva. Dynamika pohybu a meniacej sa štruktúry populácie je odrazom pôsobenia vonkajších aj vnútorných podmienok a ponúka podnety na rozvojové vízie, ako aj opatrenia do

budúcnosti, preto je treba venovať jej adekvátnu pozornosť.

V nasledujúcej tabuľke možno pozorovať od roku 2005 nárast počtu obyvateľov každým rokom. Stúpajúci trend trval až do roku 2010, po ktorom nastal mierny pokles počtu obyvateľov. Tento klesajúci trend trval až do roku 2013. V roku 2014 možno sledovať mierny nárast počtu obyvateľov.

Tabuľka č. 2 Vývoj počtu obyvateľov obce Zavar

Rok	2005	2006	2007	2008	2009	2010	2011	2012	2013	2014
Počet obyvateľov	1 767	1 852	2 078	2 262	2 327	2 361	2 245	2 218	2 205	2 222

Zdroj: <http://datacube.statistics.sk/>

2.2 Pohyb obyvateľstva

Prirodzený pohyb obyvateľstva

Ukazovateľ prirodzený prírastok obyvateľstva vyjadruje rozdiel medzi počtom živonarodených a zomretých. Počas rokov 2005 – 2009 nadobudol tento ukazovateľ v obci Zavar záporné hodnoty, tzn., že počet zomretých v sledovanom období prevyšoval počet živonarodených. V nasledujúcich piatich rokoch možno pozorovať tento jav len raz, a to v roku 2013. Vychádzajúc z týchto údajov možno

tvrdiť, že za poslednú dekádu počet zomretých prevyšuje počet živonarodených.

Vzhľadom na nepriaznivý vývoj tohto ukazovateľa bude potrebné prijímať adekvátne opatrenia, ako napríklad všestranne podporovať mladé rodiny a ich aktivity, podporovať prevenciu, kvalitnú zdravotnú starostlivosť a zdravý životný štýl, čím možno podporiť pozitívny vývoj prirodzeného prírastku.

Tabuľka č. 3 Vývoj prirodzeného prírastku obce Zavar

Rok	2005	2006	2007	2008	2009	2010	2011	2012	2013	2014
Živonarodení	16	16	14	26	16	29	26	21	15	28
Zomretí	25	20	16	28	23	22	20	19	29	25
Prirodzený prírastok obyvateľstva	-9	-4	-2	-2	-7	7	6	2	-14	3

Zdroj: <http://datacube.statistics.sk/>

Migračný pohyb obyvateľstva

Migračný prírastok vyjadruje rozdiel medzi počtom prisťahovaného a počtom vysťahovaného obyvateľstva. Najvyšší migračný prírastok bolo v obci Zavar možné pozorovať v roku 2007, kedy sa do obce prisťahovalo 279 obyvateľov, pričom počet vysťahovaných dosiahol 51 osôb, čo predstavuje migračný prírastok 228 osôb. Vyšší počet prisťahovaného obyvateľstva v rokoch 2005 – 2010 možno pripísať najmä

výstavbe automobilového závodu firmy PSA Peugeot Citroen v roku 2003 a subdodávateľskému priemyselnému logistickému parku v roku 2005, čoho dôsledkom bol prisun obyvateľstva do obce Zavar. V rokoch 2011 a 2012 nastáva mierny pokles a počet vysťahovaného obyvateľstva prevyšuje počet prisťahovaného obyvateľstva. V posledných dvoch rokoch nastáva opäť zvrät v prospech prisťahovaného obyvateľstva.

Tabuľka č. 4 Vývoj migračného prírastku obce Zavar

Rok	2005	2006	2007	2008	2009	2010	2011	2012	2013	2014
Prest'ahovaní na trvalý pobyt	48	122	279	252	136	88	67	62	76	68
Vyst'ahovaní z trvalého bydliska	27	33	51	66	64	61	99	91	75	54
Migračný prírastok	21	89	228	186	72	27	-32	-29	1	14

Zdroj: <http://datacube.statistics.sk/>

Celkový pohyb obyvateľstva

Spojením ukazovateľa prirodzeného prírastku a migračného prírastku získavame ďalší ukazovateľ – celkový prírastok. Vývoj tohto ukazovateľa zachytáva nasledujúca

tabuľka, z ktorej vieme vyčítať celkový pokles obyvateľstva v obci Zavar v uplynulých štyroch rokoch. V dôsledku úmrtia alebo vyst'ahovania opustilo obec najviac obyvateľov v roku 2012.

Tabuľka č. 5 Vývoj celkového prírastku obce Zavar

Rok	2005	2006	2007	2008	2009	2010	2011	2012	2013	2014
Celkový prírastok	12	28	226	184	65	34	-26	-27	-13	-17

Zdroj: <http://datacube.statistics.sk/>

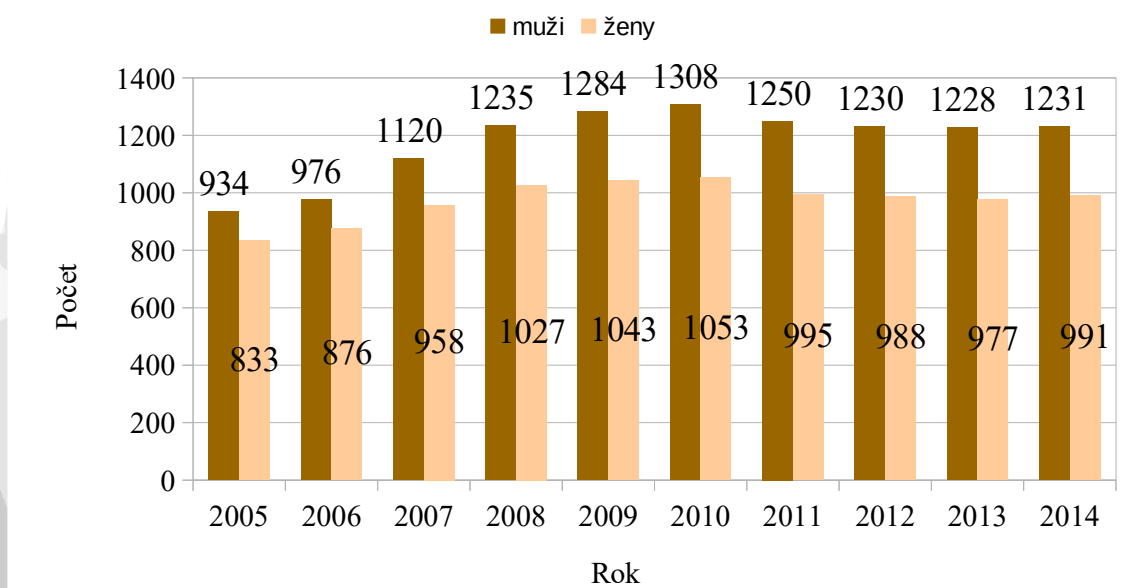
2.3 Štruktúra obyvateľstva

Pohlavná štruktúra obyvateľstva

V nasledujúcom grafe je zobrazený vývoj štruktúry obyvateľstva Zavara

podľa pohlavia počas nami sledovaných rokov 2005 – 2014.

Graf č. 2 Vývoj počtu obyvateľov obce Zavar



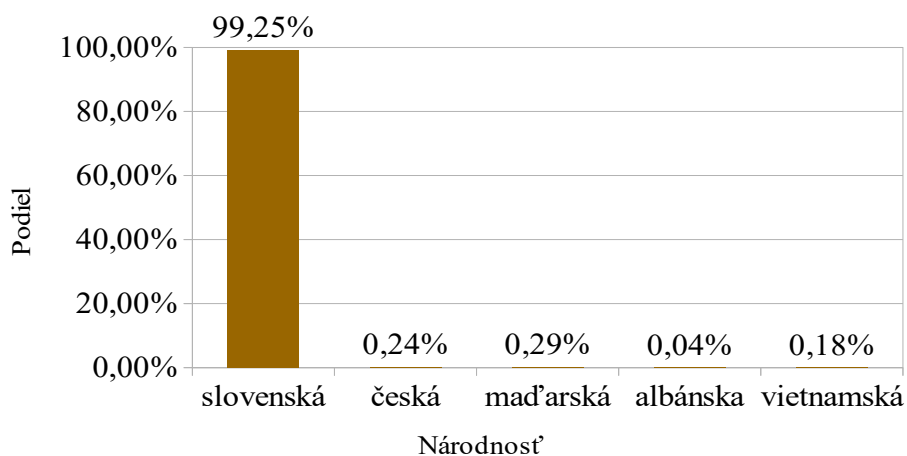
Zdroj: <http://datacube.statistics.sk/>

Počet mužov v obci bol počas celého sledovaného obdobia vyšší ako počet žien. Najväčší rozdiel medzi počtom mužov a počtom žien zaznamenala obec v roku 2010, kedy počet mužov dosiahol 1 308 osôb, pričom počet žien predstavoval 1 053 osôb. Naopak, najmenší rozdiel môžeme sledovať v roku 2006, kedy počet mužov dosiahol 976 osôb a počet žien 876 osôb. Najnovší dostupný údaj z roku 2014 hovorí o 1 231 mužoch a 991 ženách žijúcich v obci.

Národnostná štruktúra obyvateľstva

Prevažná časť občanov obce Zavar sa podľa posledných dostupných údajov z roku 2014 hlási k slovenskej národnosti (99,25 %). V obci však žijú aj občania hlásiaci sa k inej ako slovenskej národnosti – z grafu č. 3 možno pozorovať, že nejde o početné skupiny. Napriek tomu je úlohou samosprávy snažiť sa o zachovanie a podporu rozvoja kultúry týchto menšín.

Graf č. 3 Štruktúra obyvateľstva podľa národnosti



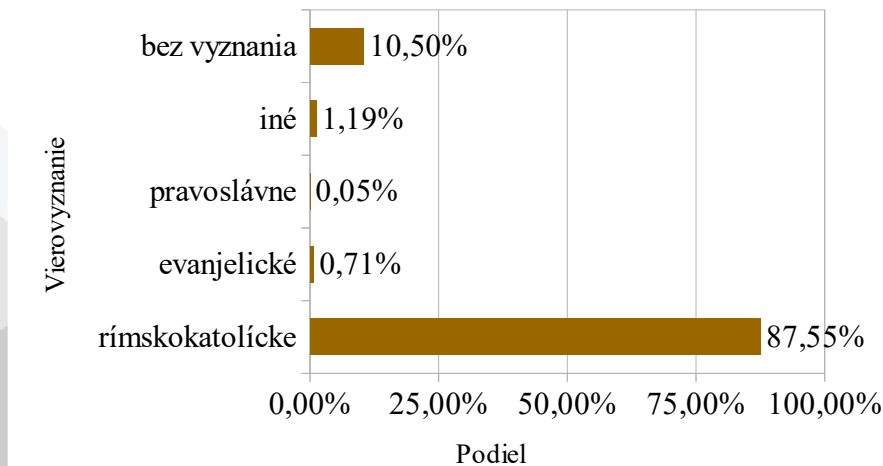
Zdroj: Interná evidencia OÚ

Religiózna štruktúra obyvateľstva

Z hľadiska religiozity sú občania obce Zavar prevažne rímskokatolíckeho vierovyznania (87,55 %). Druhou najpočetnejšiu skupinu tvoria občania bez

vyznania (10,50 %). V obci bývajú tiež občania s evanjelickým vierovyznaním (0,71 %), pravoslávny vierovyznaním (0,05 %) a iným vierovyznaním (1,19 %).

Graf č. 4 Zloženie obyvateľstva podľa vierovyznania



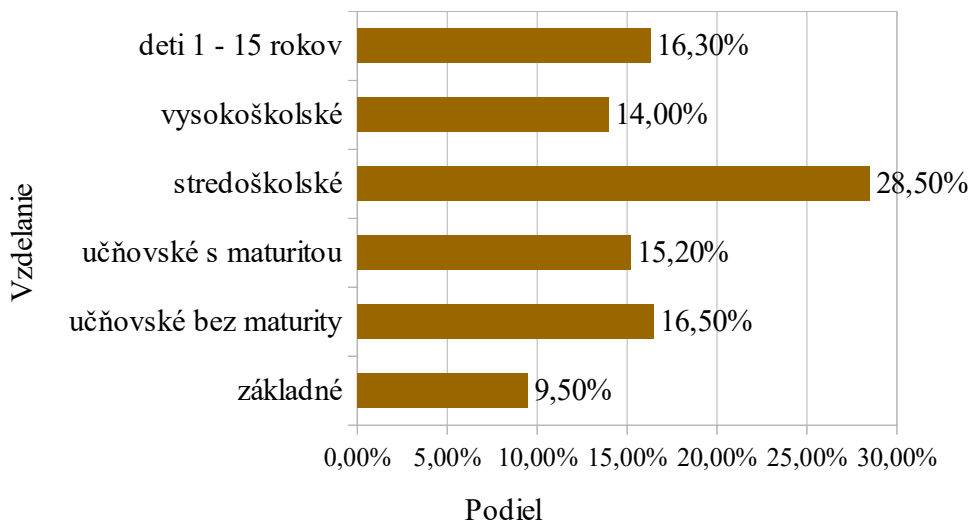
Zdroj: Interná evidencia OÚ

Štruktúra obyvateľstva podľa vzdelania

Viac ako jedna štvrtina obyvateľov obce Zavar (28,50 %) má ukončené stredoškolské vzdelanie. Ďalšími najpočetnejšími skupinami sú obyvatelia s ukončeným učňovským vzdelaním bez maturity (16,15 %), učňovským vzdelaním s maturitou (15,20 %) a

vysokoškolským vzdelaním (14 %). Ukončené základné vzdelanie má 9,50 % obyvateľov obce. Zvyšok obyvateľstva (16,30 %) tvoria deti do 15 rokov. Obec do budúcnosti očakáva zvyšovanie podielu obyvateľov s vysokoškolským vzdelaním. Takáto vzdelanostná štruktúra by nepochybne prispela k ďalšiemu priaznivému rozvoju obce.

Graf č. 5 Zloženie obyvateľstva obce Zavar podľa vzdelania



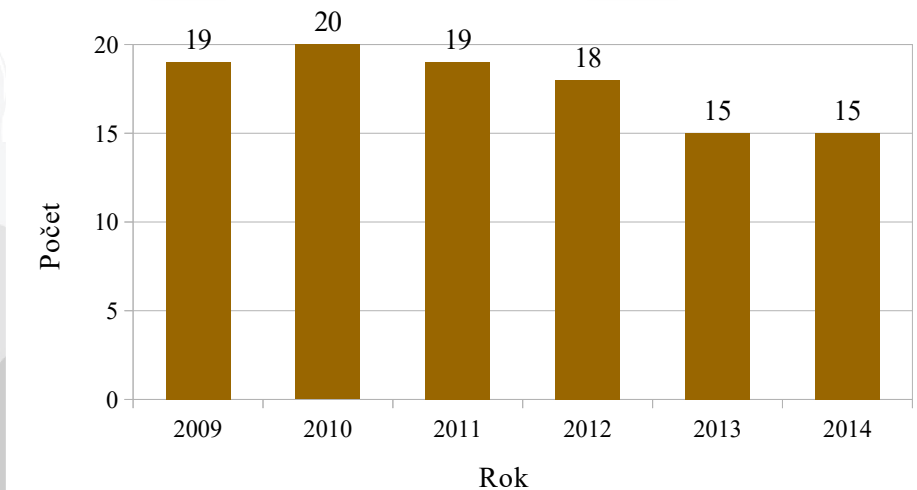
Zdroj: Interná evidencia OÚ

Nezamestnanosť

Vychádzajúc z grafu č. 6 možno pozorovať počet evidovaných nezamestnaných obyvateľov obce Zavar v období rokov 2009 – 2014. Najvyšší počet, 20 nezamestnaných obyvateľov,

žilo v obci v roku 2010. Po tomto roku je vidieť klesajúcu tendenciu v počte nezamestnaných obyvateľov. Najvyšší pokles počtu nezamestnaných nastal v roku 2013, nasledujúci rok zostal tento počet rovnaký.

Graf č. 6 Vývoj počtu nezamestnaných v obci Zavar



Zdroj: Interná evidencia OÚ

3. Domový a bytový fond

Obyvatelia obce obývajú rovnomerne byty ako aj domy. V obci sa nachádza spolu 635 domov – rodinných, bytových i neobývaných. Mnohé domy prešli stavebnou rekonštrukciou.

Ako dokumentuje tabuľka č. 6, v obci Zavar jednoznačne dominujú rodinné domy v počte 602, rovnaký počet domov je vo vlastníctve fyzických osôb. V obci sa nachádza tiež 360 bytov sídliska Poronda, ktoré bolo postavené v roku 2005 pre zamestnancov závodu PSA Peugeot.



Tabuľka č. 6 Domy podľa typu a vlastníctva a byty podľa vlastníctva

Domy podľa typu					
Rodinné	Bytové		Neobývané		Nezistená obývanosť
602	29		4		-
Domy podľa vlastníctva					
Fyzické osoby	Štát	Obec	Iné právnické osoby	Kombinácia vlastníkov	Iné
602	-	-	25	4	-
Byty podľa vlastníctva					
Vlastné byty v bytových domoch	Byty vo vlastných rodinných domoch	Obecné byty	Družstevné byty	Iné	
56	4	-	-	497	

Zdroj: Interná evidencia OÚ

4. Občianska vybavenosť

Podľa charakteru subjektov môžeme občiansku vybavenosť v obci rozčleniť do dvoch základných skupín: nekomerčná vybavenosť (školsťvo, kultúra, administratíva...) a komerčná vybavenosť (stravovanie, ubytovanie...).

Nekomerčná občianska vybavenosť:

Zdravotníctvo

V širšom centre obce nájdeme niekoľko zdravotníckych zariadení, ktoré poskytujú občanom svoje služby. V obci sídli napríklad lekár pre deti a dorast, lekár pre dospelých, stomatológ či

ortopéd. Je tu tiež lekárne. Ostatnú základnú a špecializovanú zdravotnú starostlivosť zabezpečujú okresné mestá Trnava a Senec.

Sociálna starostlivosť

V obci sa nachádza Domov sociálnych služieb pre dospelých Zavar Humánium s možnosťou celoročného pobytu. Domov je lokalizovaný v priestoroch klasicistického kaštieľa rodu Majláthovcov zo začiatku 19. storočia a slúži na liečbu mentálne postihnutých dospelých mužov. V domove sa aktuálne nachádza 140 pacientov a pracuje tu 75 zamestnancov.

Školstvo a výchova

V obci sa nachádza materská aj základná škola. Materskú školu v súčasnosti navštevuje 60 detí, pričom ich výchova je zabezpečovaná 6 pedagogickými a 3 nepedagogickými zamestnancami. Základnú školu v obci Zavar navštevovalo v školskom roku 2014/2015 cca 215 žiakov, ktorí boli rozdelení do desiatich tried. Zamestnanecký zbor školy tvorí 15 pedagogických a 8 nepedagogických pracovníkov. V areáli školy môžu žiaci využívať jedáleň, školskú družinu, atletickú dráhu a vonkajšie ihriská na futbal, hokej, hádzanú i tenis. Súčasťou školy je detský klub, ktorý poskytuje deťom možnosť venovať sa širokému spektru voľnočasových aktivít.

Verejná správa a administratíva

Obec je vybavená viacerými zariadeniami verejnej správy. V polyfunkčnom objekte v centre obce je situovaný obecný úrad. Pošta sa nachádza na Vetrovej ulici.

Kultúra

Obec usporadúva mnoho kultúrnych podujatí: koncerty, zabíjačkové hody, výstavy, večery v knižnici, degustácie vín, aktivity pre deti, zájazdy, bábkové divadlo, športové akcie a i. V obci sa nachádza aj knižnica, ktorá okrem štandardných knižničných služieb usporadúva aj rôzne akcie. Jednou z nich je *Noc s Andersenom* – projekt zameraný na deti a rozvoj ich vzťahu k čítaniu prostredníctvom hier, súťaží a spoločného čítania rozprávok.

Šport a voľnočasové aktivity

V oblasti športovo-telovýchovnej a rekreačnej vybavenosti disponuje obec Zavar Obecným športovým klubom, ktorý organizuje napr. stolnotenisové a futbalové turnaje. V areáli materskej školy sa nachádza zrekonštruované ihrisko, ktoré je prístupné aj pre verejnosť. Obyvatelia obce sa združujú v rôznych

kluboch a zväzoch. V obci funguje Slovenský zväz záhradkárov, Klub seniorov, Spevácky zbor, Poľovné združenie, Klub mládeže AGEUS, Dobrovoľný hasičský zbor a Klub kresťanských rodín.

Komerčná občianska vybavenosť:

Stravovanie, ubytovanie a maloobchodná sieť

V obci Zavar je dostupných viacero stravovacích a ubytovacích zariadení, ktoré sa nachádzajú v blízkosti závodu firmy PSA Peugeot Citroen a mesta Trnava. Najpočetnejšou klientelou ubytovacích zariadení sú turisti, vodiči a tiež zamestnanci závodu PSA Peugeot Citroen, ktorí dochádzajú za prácou z väčších vzdialeností. Do maloobchodnej siete patria zariadenia trhového charakteru, ktoré reprezentujú zariadenia obchodno-obslužnej vybavenosti. V obci sa nachádzajú predajne potravín a potravinárskych výrobkov COOP Jednota, CBA, PT a Moja samoška.

Vybavenosť služieb

Okrem stravovacích a ubytovacích zariadení sú v obci lokalizované zariadenia celo-obecného významu. Ide najmä o autoservisy, stolárske dielne, sklenárstvo, zámočníctvo, prevádzkarne kaderníctva, manikúry, kozmetický salón, masážny salón a pod. Tieto služby sú využívané aj obyvateľmi okolitých obcí.

Ochrana obyvateľov a majetku

V obci sa nachádza hasičská zbrojnica slúžiaca Dobrovoľným hasičom, Obvodné oddelenie Policajného zboru (18 členov) a Záchranná služba.

5. Technická infraštruktúra

Elektrická energia

V obci Zavar sa nachádzajú 3 trafostanice, ktoré sú súčasťou eklektickej prenosovej a distribučnej sústavy. Obec je plynofikovaná.

Kanalizácia

V obci sa nachádza kanalizačná sieť, na ktorú je v súčasnosti pripojených 90 % domácností.

Telekomunikácie a internet

Obec Zavar disponuje telefónnou ústredňou, ktorá sa nachádza v budove Pošty na Vetrovej ulici. Na celom území obce Zavar je dostupné pokrytie signálu mobilných operátorov Orange, Telekom a O₂. Na internet sú pripojené domácnosti, podnikatelia, živnostníci i počítače na miestnom úrade. Verejné internetové pripojenie je občanom k dispozícii v obecnej knižnici.

Odpadové hospodárstvo

V obci je raz mesačne organizovaný separovaný zber skla, plastov, papiera a zeleného odpadu. Odvoz komunálneho odpadu sa zabezpečuje dvakrát do mesiaca.

Likvidáciu komunálneho odpadu v súčasnosti realizuje spoločnosť ASA Trnava, ktorá vykonáva zber odpadu všetkého druhu z domácností a podnikov.

Vodovodná sieť

Obec má vybudovaný vlastný zdroj vody, ktorým je prívodný vodovodný rad Trnava – Zavar, Križovany, Vlčkovce, Opoj. V súčasnosti je v obci napojených na vodovodnú sieť 90 % domov.

6. Ekonomická štruktúra

Zameranie podnikov v obci Zavar sa sústreďuje najmä na pohostinskú, obchodnú a poľnohospodársku činnosť. Nachádzajú sa tu aj firmy so zameraním na športové činnosti, poskytovanie služieb v oblasti výpočtovej techniky, účtovníctva, ale tiež audítorstva.

Tabuľka č. 7 Zoznam vybraných právnických osôb podnikajúcich v obci Zavar

Zoznam vybraných právnických subjektov podnikajúcich v obci Zavar	
Oblasť	Názov
Poľnohospodárstvo	AGRO Boleráz, AgroVoderady, ANJA spol. s r.o., Farma Majcichov, ImestGreen s.r.o., K.E.R.T. spol. s r.o., PD Zavar, Sempol s.r.o., Sezaland s.r.o., Široké s.r.o., Školské hospodárstvo, TAPOS, Venti s.r.o., Vinogold s.r.o.
Automobilová doprava	PCA Slovakia, s.r.o., Trnavainvest
Stavebníctvo	BETOS spol.s.r.o., BB Invest, Strabag, s.r.o., Stavimont, s.r.o.
Hotelierstvo a služby	Renntax, a.s.
Obchod s potravinami a služby	COOP Jednota, Diligentia s.r.o., Táborský, CBA, PT, Moja samoška
Pohostinné a reštauračné služby	Venue s.r.o.
Oblasť energetiky	E-print, E-ON Elektrárne, Slovenská elektrizačná
Prenájom nehnuteľností	BK Servise International, PorondaImmobilier, Flatline s.r.o.
Zabezpečovacie zariadenie	SK Systems
Predaj stavebného materiálu	Stavebniny

Zdroj: Interná evidencia OÚ

Tabuľka č. 8 Zoznam vybraných fyzických osôb podnikajúcich v obci Zavar

Zoznam vybraných fyzických osôb podnikajúcich v obci Zavar	
Predmet podnikania*	Obchodné meno
Administratívne služby, vedenie účtovníctva	Gabriela Ondrejechová
Prekladateľské a tlmočnicke služby, fotografická činnosť, reklamná a propagačná činnosť a ďalšie činnosti	Pavol Cambál
Činnosť podnikateľských, organizačných a ekonomických poradcov, inštruktor fitness, kúpa tovaru na účely jeho predaja	Mgr. Tatiana Hájičková
Sprostredkovateľská činnosť, administratívne služby, činnosť podnikateľských, organizačných a ekonomických poradcov	Marek Záhorák
Opracovanie kovu jednoduchým spôsobom	Marián Sottník
Sprostredkovateľská činnosť v oblasti obchodu a služieb	Marian Janovčík

Zdroj: Interná evidencia OÚ, *V prípade viacerých predmetov uvádzame 3 vybrané

7. Rozpočet a finančné hospodárenie obce

Rozpočet obce na rok 2014 bol zostavený podľa ustanovenia § 10 odseku 7) zákona č. 583/2004 Z. z. o rozpočtových pravidlách územnej samosprávy a o zmene a doplnení niektorých zákonov v znení neskorších predpisov. Na rok 2014 boli schválené

celkové príjmy vo výške 3 981 231 EUR a výdavky v hodnote 3 930 995 EUR. Rozpočet na rok 2014 bol zhotovený s výhľadom na roky 2015 – 2016. Najvyššie daňové príjmy dosiahla obec v roku 2014, najnižšie v roku 2011. V roku 2014 bol rozpočet obce prebytkový, príjmy prevyšovali výdavky o 50 236 EUR.

Tabuľka č. 9 Rozpočet obce Zavar k 31.12.2014

Príjmy	Schválený rozpočet na rok 2014 (€)	Rozpočet 2014 po zmenách (€)	Výdavky	Schválený rozpočet na rok 2014 (€)	Rozpočet 2014 po zmenách (€)
Príjmy celkom	3 589 101	3 981 231	Výdavky celkom	3 538 889	3 930 995
Bežné príjmy	2 281 901	2 305 645	Bežné výdavky	1 165 620	1 205 604
Kapitálové príjmy	200	200	Kapitálové výdavky	2 350 145	2 702 267
Príjmové finančné operácie	1 307 000	1 675 386	Výdavkové finančné operácie	23 124	23 124

Zdroj: Záverečné účty obce Zavar, rok 2014

Tabuľka č. 10 Štruktúra daňových príjmov obce Zavar v rokoch 2011 – 2014 (v EUR)

Dane a poplatky	2011	2012	2013	2014
Prevod podielu dane z príjmov fyzických osôb	422 521	415 899	450 444	451 738
Podiel na dani z nehnuteľností – daň z pozemkov	48 742	76 908	89 951	86 473
Podiel na dani z nehnuteľností – daň zo stavieb	1 289 487	1 294 339	1 289 318	1 286 807
Daň za psa	507	478	483	467
Daň za užívanie verejného priestranstva	804	704	621	698
Podiel na poplatku za komunálny odpad	27 298	27 760	31 455	31 484
Daň za ubytovanie	35 523	28 866	28 106	39 220
Daň za umiestnenie jadrového zariadenia	4 185	8 370	8 370	8 370
Daňové príjmy spolu	1 829 067	1 853 324	1 898 748	1 905 257

Zdroj: Záverečné účty obce Zavar, 2011 – 2014

Na rok 2015 bol schválený rozpočet, ktorý pozostával z príjmov v celkovej výške 2 342 011 EUR a výdavkov v celkovej výške 2 235 553 EUR. Rozpočet po zmenách pozostáva

z príjmov vo výške 2 367 451 EUR a výdavkov vo výške 2 260 067 EUR. Tak ako v roku 2014, aj v roku 2015 sa má obecný rozpočet nachádzať v prebytku.

Tabuľka č. 11 Rozpočet obce na rok 2015

Príjmy	Schválený rozpočet na rok 2015 (€)	Rozpočet 2015 po zmenách (€)	Výdavky	Schválený rozpočet na rok 2015 (€)	Rozpočet 2015 po zmenách (€)
Príjmy celkom	2 342 011	2 367 451	Výdavky celkom	2 235 553	2 260 067
Bežné príjmy	2 279 511	2 288 289	Bežné výdavky	1 152 681	1 153 297
Kapitálové príjmy	500	500	Kapitálové výdavky	1 073 237	1 097 135
Príjmové finančné operácie	62 000	78 662	Výdavkové finančné operácie	9 635	9 635

Zdroj: Záverečné účty obce Zavar, rok 2015

8. Ex-post hodnotenie predchádzajúceho PHSR

V tabuľke č. 12 uvádzame prehľad projektov realizovaných počas predchádzajúceho programového obdobia v obci Zavar – ich názov, rok podania žiadosti, názov poskytovateľa NFP, ako aj informácie o úspešnosti žiadateľa.

Tabuľka č. 12 Prehľad projektov obce Zavar, programové obdobie 2007 – 2014

P. č.	Rok podania žiadosti	Operačný program	Názov projektu	Žiadateľ	Poskytovateľ	Výška NFP (€)
1.	2007		Chodník Športová ulica	Obec	Obec	114 087
2.	2008		Rekonštrukcia priestorov pred cintorínom, ohrada	Obec	Obec	80 393
3.	2008		Rekonštrukcia chodník u Hlavná ulica od Krátkej ulice	Obec	Obec	113 514
4.	2008		Viacúčelové ihrisko	Obec	Obec, Úrad vlády SR	87 510
5.	2009		Detské ihrisko v Materskej škole	Obec	Obec	51 447
6.	2009		Rekonštrukcia chodníku Hlavná od ZŠ po Krátku ulicu	Obec	Obec	162 317
7.	2009		Rekonštrukcia chodníku Viktorínova ul. od Jednoty	Obec	Obec	78 105
8.	2009		Administratívna budova polície a hasičňa	Obec	Obec	498 002
9.	2009	ŽP	Skvalitňovanie ovzdušia v obci Zavar	Obec	EÚ	Neúspešný
10.	2010		Kruhovú križovatku a príslušenstvo plochy	Obec	Obec, EÚ, ŠR	1 431 694
11.	2011		Rekonštrukcia Záhumenskú ulicu	Obec	Obec	576 309
12.	2011		Rekonštrukcia chodník Vetrová ulica	Obec	Obec	112 113
13.	2011	ŽP	Zberný dvor Zavar	Obec	EÚ	Neúspešný
14.	2012		Rekonštrukcia Športová ulica 1.časť	Obec	Obec	161 993
15.	2012		Rekonštrukcia Pažitná ulica	Obec	Obec	213 111
16.	2012		Rekonštrukcia Majerská ulica	Obec	Obec	40 932
17.	2012		Park na Mlynskej ulici	Obec	Obec	93 809
18.	2013		Autobusová zastávka na Hlavnej ulici	Obec	Obec	80 233
19.	2014	KaHR	Rekonštrukcia verejného osvetlenia	Obec	EÚ	69 402,25

Zdroj: Interná evidencia OÚ, Vysvetlivky: ŽP = Životné prostredie, KaHR = Konkurencieschopnosť a hospodársky rast, ŠR = Štátny rozpočet, NFP = Nenávratný finančný príspevok

A II. Analýza vonkajšieho prostredia

9. Poloha

Obec Zavar leží juhovýchodne od krajského mesta Trnava, od ktorého je vzdialená 6 kilometrov. Od hlavného mesta Bratislavy je vzdialená cca 57 km.

Obec sa nachádza v nadmorskej výške 127 m n. m. na východnom okraji Trnavskej sprašovej tabule. Katastrálne hraničí s obcami Križovany nad Dudváhom, Šúrovce, Lovčice a mestom Trnava. Celková katastrálna výmera obce je 1 395 ha, výmera sídelnej časti obce predstavuje 273 ha.

Obrázok č. 1 Poloha obce Zavar



Zdroj: www.mapy.atlas.sk

10. Doprava a dostupnosť územia

Dopravnú infraštruktúru v obci Zavar tvoria miestne komunikácie a chodníky. Nachádza sa tu 7 autobusových zastávok (4 v intraviláne a 3 v extraviláne obce), miestne a obslužné komunikácie, chodníky a viacero parkovacích miest. Hromadná doprava je realizovaná pravidelnými autobusovými spojmi Slovenskej autobusovej dopravy. Hustota spojov vykryva najmä špičkové ranné a podvečerné hodiny počas pracovných dní.

10.1 Cestná doprava

Obcou prechádzajú dve cesty 3. triedy: Trnava – Zavar – Šúrovce – Sered' a Križovany nad Dudváhom – Zavar – Brestovany – Bučany.

Uvedený dopravný skelet dopĺňajú miestne komunikácie, ktorých správcom je obec. Tieto zabezpečujú priamy prístup a priamu obsluhu všetkých objektov – rodinných domov, bytových domov i objektov občianskej vybavenosti.

Tabuľka č. 13 Vzdialenosť a časová dostupnosť z obce Zavar do okolitých miest

Mesto	Vzdialenosť v km	Časová dostupnosť v min.
Trnava	6	12
Sered'	9,7	12

Zdroj: www.vzdialenosti.sk

10.2 Autobusová doprava

V obci sa nachádzajú dve autobusové zastávky a autobusy premávajú do obce z miest: Trnava (33 priamych spojov počas pracovného dňa – z toho 11 spojov jazdí po autobusovú zastávku závodu PSA Peugeot), Sered' (3 priame spoje počas pracovného dňa), Brestovany (15 priamych spojov počas pracovného dňa), Hlohovec a Nitra.

10.3 Železničná doprava

V obci Zavar sa nenachádza žiadna infraštruktúra železničnej dopravy, najbližšie železničné zastávky sú v obciach Križovany, Brestovany a v meste Trnava.

10.4 Ďalšie typy dopravy

V katastri obce sa nachádza iba krátky úsek určený pre cyklistickú dopravu s dĺžkou cca 500 m.

11. Prírodné podmienky

Obec Zavar patrí do Trnavského samosprávneho kraja, ktorého územie sa rozprestiera v dvoch klimatických oblastiach, a to v teplej a mierne teplej oblasti, tzn., že obec Zavar patrí do klimatickej oblasti miernych zemepisných šírok. Ročná amplitúda medzi najteplejším a najchladnejším mesiacom sa pohybuje od 20 °C do 22 °C. Tento rozsah zaraďuje obec do mierne kontinentálneho podnebia.

Vodná sieť obce Zavar patrí do povodia Dunaja, druhej najväčšej európskej rieky. Vodné zdroje sú pomerne bohaté, zdrojom úžitkovej vody sú toky Dunaja, Váhu, Malého Dunaja, Dudváhu a Blavy. Na riekach a ich prítokoch sú vybudované viaceré vodné nádrže, najväčšie a najznámejšie je vodné dielo Gabčíkovo.

Veľkú časť Trnavského samosprávneho kraja, do ktorého patrí aj obec Zavar, zaberá Podunajská a Záhorská nížina. Tieto sú od seba oddelené bariérou Malých Karpát. Na severovýchode do Trnavského kraja zasahujú výbežky Považského Inovca, na západe Dolnomoravský úval, Myjavská pahorkatina a Biele Karpaty. Na sprašových pahorkatinách sa vyvinuli čiernozeme, pozdĺž riek nivné pôdy. Záhorská nížina je pokrytá viatymi pieskami, ktoré spevňujú borovicový porast. Lužné lesy nájdeme v okolí Moravy a Malého Dunaja.

Obec Zavar leží na východnom okraji Trnavskej pahorkatiny. Východná časť chotára je na spojenej nive Blavy a Dudváhu, západná je odlesnená, mierna pahorkatina, pokrytá mocnými uloženinami spraše. Má černozemné, na nive nivné a lužné pôdy.

Priaznivé klimaticko-pôdne pomery zaraďujú Trnavský kraj medzi regióny s najvyšším poľnohospodárskym potenciálom na Slovensku. Na území kraja sa nachádza Chránená krajinná oblasť (CHKO), Malé Karpaty, zasahujú

sem aj CHKO Biele Karpaty a CHKO Záhorie. Okrem nich sú na území Trnavského kraja desiatky prírodných rezervácií, prírodných pamiatok a chránených areálov. Obec Zavar má vlastný háj.

12. Využitie zeme

Trnavský samosprávny kraj, pod ktorý spadá aj obec Zavar, patrí medzi najproduktívnejšie poľnohospodárske oblasti Slovenska. Keďže z hľadiska prírodno-geografických podmienok ide o jednu z najteplejších oblastí Slovenska, poľnohospodárska výroba je v regióne najrozšírenejšou výrobou. Rastlinná výroba sa sústreďuje hlavne na pestovanie husto siatych obilnín – pšenice a jačmeňa, kukurice, slnečnice, repky a zemiakov. Priaznivé podmienky sú tu pre pestovanie rýchlejšej a poľnej zeleniny, rozvoj vinohradníctva a ovocných sádov.

Pokiaľ ide o samotnú štruktúru poľnohospodárskej pôdy v obci Zavar, celkový záber pôdy v katastri obce je približne 387,45 ha. Celková rozloha katastra obce je 1 395,02 ha, z toho rozloha Poľnohospodárskeho pôdneho fondu (PPF) je 1 249,30 ha. Celkový záber pre priemyselnú výstavbu tak v obci tvorí 31,01 % pôvodnej pôdy PPF.

13. Životné prostredie

13.1 Kvalita ovzdušia, podzemných a povrchových vôd

V obci sa uskutočňuje pravidelné meranie kvality vody – kvalita vody vo vodných tokoch v katastri obce je relatívne dobrá. Nachádzajú sa tu dostatočné zdroje pitnej vody a všetky domácnosti sú napojené na obecnú kanalizáciu.

Súčasným problémom obce v oblasti životného prostredia sú privalové dažde.

13.2 Chránené územia

Priamo v obci Zavar sa nenachádzajú žiadne chránené územia, avšak v mesta Trnava, ktoré je od obce vzdialené len 6 km, je ich hneď niekoľko. Známe sú napríklad Trnavské rybníky, kde ornitológovia zaznamenali výskyt mnohých vtáčích druhov. Priamo v meste sa nachádzajú chránené územia Park A. Bernoláka, Park J. Kráľa, Park na Kalvárii a Lesopark Kamenný mlyn.

Novogotický chrám Narodenia Panny Márie



Zdroj: www.zavar.sk

Ďalšou historickou pamiatkou obce Zavar je Bronzová socha sv. Barbory – patrónky umierajúcich, ktorá bola zhotovená v ateliéri Gloria DEI za pomoci viacerých špičkových odborníkov. Socha bola odhalená v roku 2010 na miestnom cintoríne.

Rodný dom Gejzu Dusíka



Zdroj: www.zavar.sk

14. Cestovný ruch

Podľa aktuálnej regionalizácie Ministerstva dopravy, výstavby a regionálneho rozvoja SR môžeme obec Zavar zaradiť do Dolnopovažského regiónu cestovného ruchu. Región ako celok poskytuje vhodné podmienky na pešiu turistiku a letný pobyt pri vode. V obci Zavar sa nachádza niekoľko významných pamiatok. Medzi najvýznamnejšie z nich možno zaradiť:

Novogotický chrám narodenia Panny Márie bol postavený v roku 1907 na mieste niekdajšieho románskeho kostola. Chrám s vežou a štyrmi menšími vežičkami tvorí dominantu Zavara. Na najväčšej veži sa týči 0,90 m vysoký štít. Spolu s ním je veža vysoká 32,40 metrov. Vo veži sú umiestnené tri zvony.

Bronzová socha sv. Barbory



Zdroj: www.zavar.sk

Významnú historickú pamiatku predstavuje **rodný dom Gejzu Dusíka** – priekopníka a vedúcej osobnosti zakladateľskej generácie tvorcov slovenskej populárnej hudby. Gejza Dusík zomrel v roku 1988 v Bratislave a je pochovaný na Národnom cintoríne v Martine.

Tento pôvodne klasicistický kaštieľ bol postavený začiatkom 19. storočia a jeho história sa spája s rodom Majláthovcov. Barónka Štefánia tu v roku 1887 zriadila opatrovňu pre chorých a slabých, neskôr opatrovňa prešla pod vedenie sestier svätého kríža. Po druhej svetovej vojne bol kaštieľ opravený a rozšírený o novú budovu. Od tých čias na tomto mieste existovalo niekoľko zariadení zachovávajúcich odkaz pomoci. V roku 1958 bol v kaštieli zriadený domov dôchodcov a v roku 1991 Ústav sociálnej starostlivosti. V súčasnosti sa v kaštieli nachádza Domov sociálnych služieb Humánium pre dospelých s celoročným pobytom. Kaštieľ je národnou kultúrnou pamiatkou.

Kaštieľ Grófa Majlátha



Zdroj: www.dsshumanum.sk

A. III Zhodnotenie súčasného stavu územia

15. SWOT analýza a syntéza jej výsledkov

SWOT analýza (Strong points, Weak points, Opportunities, Threats) kompletizuje vnútorné silné a slabé

stránky, vonkajšie príležitosti a ohrozenia a zoraduje ich podľa dôležitosti. SWOT analýza je východiskom pre formulovanie stratégie, ktorá vznikne ako súlad medzi vnútornými vlastnosťami a vonkajším prostredím. Ide najmä o vzájomné porovnávanie vnútorných silných a slabých stránok obce a možností a ohrození, ktoré pôsobia na ďalší rozvoj územia z vonkajšieho prostredia.

Tabuľka č. 14 SWOT analýza

SILNÉ STRÁNKY	SLABÉ STRÁNKY
Obyvateľstvo	
bohatá spolková činnosť	vandalizmus, zvýšená kriminalita
existencia významných osobností spätých s obcou	málo pracovných príležitostí
priaznivá vzdelanostná štruktúra obyvateľstva	nezáujem verejnosti o veci verejné
vysoká miera zamestnanosti	nepostačujúca kapacita materskej a základnej školy
opatrovateľská služba	bezpečnosť dopravy
bohatý kultúrno-spoločenský život, organizácia kultúrnych a športových podujatí počas celého roka	
vydávanie obecného periodika Zavarské slovo	

Občianska vybavenosť a technická infraštruktúra	
dobrá úroveň základnej školy, materská škola	nedostatočná sieť cyklotrás
realizácia separovaného zberu odpadov	málo zelene
vybudované zariadenia pre starostlivosť o mentálne postihnutých ľudí	nevysporiadané pozemkové vzťahy
dostatočné zabezpečenie telekomunikačnými sieťami a internetovým pripojením	narastajúce dopravné zaťaženie a s tým súvisiaca nevyhovujúca kvalita pozemných komunikácií aj chodníkov
dobrá dostupnosť okresného i krajského mesta	nedostatok parkovísk a odstavných plôch
vybudovaný plynovod, kanalizácia a vodovod	nepripravené nové územia pre IBV
Poloha a doprava	
vhodné podmienky pre ekonomický a hospodársky rozvoj, možnosť vzniku nových priemyselných aktivít vo vyčlenenej priemyselnej zóne	chýbajúce upozornenia na objekty v obci, ktoré sú historického alebo kultúrneho charakteru
výhodná poloha a dobrá dopravná dostupnosť	slabá propagácia obce v širšom okolí
	chýbajúce informácie o zaujímavých a rekreačných lokalitách
PRÍLEŽITOSTI	OHROZENIA
zriadenie podporných mechanizmov na štátnej a regionálnej úrovni	odchod obyvateľov za prácou do väčších miest
rozvoj sietí poskytujúcich ekonomické, právne, poradenské a vzdelávacie služby	nedostatok finančných prostriedkov na dobudovanie a obnovu infraštruktúry a na propagáciu, reklamu a marketingové aktivity
zlepšenie prístupu malých a stredných podnikateľov k informačným technológiám a k finančným zdrojom pre podnikanie	nedostatočná informovanosť podnikateľskej verejnosti o možnostiach uchádzania sa o podporu formou grantov (aj zahraničných)
zvýšenie starostlivosti o životné prostredie, organizovanie propagačných kampaní	chýbajúca spolupráca v regióne
využívanie podpory štrukturálnych fondov Európskej únie, získavanie a využívanie externých finančných prostriedkov	
vytváranie partnerstiev pri riešení problematiky rozvoja obce a regiónu, v ktorom sa obce nachádza (spolupráca samosprávy, orgánov štátnej správy, podnikateľov, mimovládnych organizácií a pod.)	
rekonštrukcia verejných priestranstiev – autobusové zastávky, chodníky, dopravné značenia	
dobré podmienky pre rozvoj agroturistiky/enviroturistiky a vidieckej turistiky	

16. Hlavné disparity a faktory rozvoja

Zo SWOT analýzy sa na základe najvýznamnejších silných stránok a príležitostí vyvodzujú hlavné faktory rozvoja, zo slabých stránok a ohrození, naopak, kľúčové disparity rozvoja. Určenie hlavných faktorov a disparít rozvoja je nevyhnutné pre zabezpečenie čo najvyššej adresnosti PHRSR ako aj pre definovanie vhodnej budúcej stratégie obce Zavar.

Tabuľka č. 15 Hlavné faktory a disparity rozvoja

Hlavné faktory rozvoja	Hlavné disparity
bohatý kultúrno-spoločenský život	dopravné zaťaženie a s tým súvisiace poškodené cesty
výhodná poloha obce a dobrá dopravná dostupnosť	odchod obyvateľov za prácou
existencia priemyselného parku	chýbajúca kooperácia s ďalšími subjektmi v regióne
priaznivé podmienky pre ďalší ekonomický a hospodársky rozvoj	nedostatok aktivít podporujúcich záujem o životné prostredie

Odhad budúceho možného vývoja obce

Podoba budúceho vývoja obce Zavar závisí v prvom rade od aktívneho prístupu samosprávy pri riešení problémov a navrhovaní stratégie rozvoja, ale taktiež od obyvateľov obce. Predstavitelia samosprávy sa v každom prípade budú usilovať o to, aby rozvojové plány obce uspeli a aby bolo možné sústrediť sa na elimináciu kľúčových disparít, ako aj na využitie najvýznamnejších faktorov rozvoja. Takýto vývoj počíta s využívaním finančných prostriedkov z vonkajších zdrojov, ako aj s využitím endogénneho potenciálu obce samotnej.

STEEP analýza

Okrem metódy SWOT, ktorá hodnotí vonkajšie a vnútorné faktory a na ich základe formuluje hlavné disparity a faktory rozvoja, sa v praxi používa aj STEEP analýza. Táto metóda hodnotí iba vonkajšie faktory (faktory globálneho prostredia) v týchto segmentoch: sociálne, technologické, ekonomické, ekologické, politické faktory a faktory hodnôt obyvateľstva, pracovníkov samosprávy, podnikateľov v obci a ďalších zúčastnených strán. V prípade obce Zavar boli identifikované nasledujúce faktory globálneho prostredia, ktoré ovplyvňujú budúci rozvoj obce:

Sociálne	Technologické	Ekonomické	Ekologické	Politické	Hodnoty
Zmeny populácie (prirodzený a migračný prírastok / úbytok)	Úroveň technológie poskytovateľa	Finančné zdroje rozpočtu (napr. dane)	Dopad aktivít obyvateľstva, samosprávy a podnikateľov v obci na životné prostredie	Politika vlády v oblasti samosprávy	Tímová spolupráca – ochota obyvateľov konštruktívne sa zapájať do vecí verejných
Zmeny postojov a správania sa obyvateľov	Dostupná technológia a využívaná technológia na OBÚ	Výdavky plánované pri rozpočtovaní	Udržateľnosť, možnosti obnovy a tvorby ŽP	Legislatíva EÚ, národná legislatíva	Organizačná kultúra

Zmeny vzdelanostnej štruktúry obyvateľstva	Technológia využívaná obyvateľmi, podnikateľmi	Náhle nevyhnutné a neplánované výdavky	Politika životného prostredia, recyklácia, nakladanie s odpadmi, energetická efektívnosť	Zmena vlády ako výsledok parlamentných volieb	Ochota pracovníkov samosprávy a ďalších relevantných úradov brať do úvahy návrhy občanov a spolupracovať s nimi
Životný štýl obyvateľstva	Kontakt s obyvateľmi prostredníctvom technológie	Príchod nových podnikateľov do obce	Podpora tvorby a ochrany životného prostredia zo strany samosprávy, vlády SR a EÚ	Zmena miestneho zastupiteľstva ako výsledok komunálnych volieb	Osobné hodnoty obyvateľov, pracovníkov samosprávy, podnikateľov v obci

Časť B – Strategická časť

17. Vízia územia

Vízia obce Zavar (S 1) predstavuje zhrnutie budúcej predstavy o obci, ktorá by sa mala dosiahnuť rozvojovými zámermi definovanými v stratégii rozvoja.

Hlavným cieľom strategickkej vízie je poskytnúť smer pre strategické plánovanie, ako aj pre implementáciu navrhnutých opatrení. Vízia tiež vykresľuje želanú budúcnosť tým, ktorí v obci žijú, pracujú, študujú, navštevujú ju, či v nej podnikajú, alebo ktorí v nej plánujú investovať. Súčasne strategické plánovanie a strategická vízia predstavujú dohovor

medzi lokálnymi lídrami na prioritách budúceho rozvoja. Toto poslanie strategickkej vízie sa najlepšie naplní vtedy, keď je jej obsah stručný, výrečný a pôsobivý v najširšom zmysle slova. Okrem motivácie má vízia aj marketingový, respektíve propagačný účel. Predáva daný región/lokalitu, predáva úsilie svojej komunity čeliť aktuálnym trendom a vytvárať lepšie podmienky pre regionálny rozvoj. Propaguje obec vo svete, na úradoch a medzi partnermi, ale rovnaký význam má aj vnútorná propagácia, keďže zabezpečuje usporiadanie, identitu a spoločný účel činnosti rozvoja.

S 1 VÍZIA

OBEC ZAVAR BUDE POSKYTOVAŤ ZDRAVÉ, ČISTÉ A PRIATEĽSKÉ PROSTREDIE PRE SVOJICH OBYVATEĽOV. SÚČASNE BUDE POKRAČOVAŤ V ROZVÍJANÍ MIESTNYCH TRADÍCIÍ, ALE ZÁROVEŇ I PRIJÍMAŤ NOVÉ A MODERNÉ MOŽNOSTI. OBEC ZAVAR BUDE POKRAČOVAŤ TAKTIEŽ VO VYUŽÍVANÍ PRÍRODNÉHO POTENCIÁLU A ZABEZPEČOVAŤ EKOLOGICKÚ STABILITU ÚZEMIA. DO BUDÚCNOSTI SA OBEC BUDUJE AKO URBANISTICKY USPORIADANÁ S FUNGUJÚCOU BYTOVOU A OBČIANSKOU VYBAVENOSŤOU, S POTREBNOU TECHNICKOU A SOCIÁLNOU INFRAŠTRUKTÚROU. PRIAZNIVÝ PRIESTOR PRE ROZVOJ PODNIKANIA BUDE PODNECOVAŤ VZNIK PRACOVNÝCH PRÍLEŽITOSTÍ. OBEC BUDE POSKYTOVAŤ OBYVATEĽOM PRIAZNIVÉ PODMIENKY PRE RÔZNORODÉ AKTIVITY, ODDYCH A REKREÁCIU, ZABEZPEČOVAŤ OBYVATEĽOM SOCIÁLNE ZÁZEMIE, KTORÉ IM POSKYTNE PRIMERANÚ STAROSTLIVOSŤ. TAKTIEŽ BUDE PODPOROVAŤ ROZVOJ KULTÚRNEHO POTENCIÁLU OBCE.

Tab. č. S 2a Tabuľka strategických cieľov a opatrení v rámci hospodárskej oblasti

V í z i a	
1. Prioritná oblasť – hospodárska	
Cieľ	
Zlepšenie technickej infraštruktúry	
Opatrenie 1.1	Opatrenie 1.2
Dobudovanie cyklotrasy v obci	Rekonštrukcia a vybudovanie nových ulíc v obci

Tab. č. S 2b Tabuľka strategických cieľov a opatrení v rámci sociálnej oblasti

V í z i a					
2. Prioritná oblasť – sociálna					
Cieľ		Cieľ	Cieľ		Cieľ
Výstavba Domu smútku		Podpora voľno-časových aktivít v obci	Zabezpečenie starostlivosti o deti v predškolskom a školskom veku		Zabezpečenie zdravotnej starostlivosti o občanov
Opatrenie 2.1	Opatrenie 2.2	Opatrenie 2.3	Opatrenie 2.4	Opatrenie 2.5	Opatrenie 2.6
Výstavba Domu smútku	Rozšírenie cintorína	Rekonštrukcia priestorov pre voľno-časové aktivity	Dobudovanie nových priestorov materskej školy	Prístavba k základnej škole	Rekonštrukcia a nadstavba zdravotného strediska a domu služieb

Tab. č. S 2c Tabuľka strategických cieľov a opatrení v rámci environmentálnej oblasti

V í z i a				
3. Prioritná oblasť – environmentálna				
Cieľ	Cieľ		Cieľ	Cieľ
Vytvorenie zberného dvora	Protipovodňové opatrenia		Rekultivácia parkov	Rekultivácia pôdy
Opatrenie 3.1	Opatrenie 3.2	Opatrenie 3.3	Opatrenie 3.4	Opatrenie 3.5
Výstavba nového zberného dvora	Retenčná nádrž na zachytávanie prívalových vôd	Prečerpávací stanica	Obnova parku	Rekultivácia melioračného kanála

Časť C – Programová časť

Programová časť PHRSR obce Zavar pozostáva z definície a popisu pripravovaných opatrení a aktivít, ktoré budú slúžiť ako podklad pre realizačnú a finančnú časť rozvojovej stratégie na obdobie rokov 2015 až 2020.

V nasledujúcich tabuľkách (P 1a – P 1c) sa nachádzajú zoznamy konkrétnych aktivít prislúchajúcich k jednotlivým opatreniam, pričom farebné odlíšenie predstavuje príslušnosť opatrení a aktivít k cieľom definovaným v strategickej časti (Tab. č. S 2a – S 2c).

Tab. č. P 1a – Tabuľka opatrení, projektov a aktivít v rámci Hospodárskej oblasti

Opatrenie	Projekt/Aktivita	Prioritná oblasť
Opatrenie 1.1 – Dobudovanie cyklotrasy v obci	Aktivita 1.1.1 – Dobudovanie cyklotrasy na Mlynskej, Vetrovej a Hlavnej ulici	Hospodárska – technická infraštruktúra
Opatrenie 1.2 – Rekonštrukcia ostávajúcich ulíc v obci	Aktivita 1.2.1 – Rekonštrukcia a výstavba miestnych komunikácií na Blavskej, Mlynskej a Vinohradskej ulici	Hospodárska – technická infraštruktúra

Tab. č. P 1b – Tabuľka opatrení, projektov a aktivít v rámci Sociálnej oblasti

Opatrenie	Projekt/Aktivita	Prioritná oblasť
Opatrenie 2.1 – Výstavba nového Domu smútku	Aktivita 2.1.1 – Výstavba domu smútku	Sociálna – sociálna infraštruktúra
Opatrenie 2.2 – Rozšírenie cintorína	Aktivita 2.2.1 – Rozšírenie kapacity priestoru cintorína	Sociálna – sociálna infraštruktúra
Opatrenie 2.3 – Rekonštrukcia priestorov pre voľnočasové aktivity	Aktivita 2.3.1 – Rekonštrukcia priestorov v Kultúrnom dome	Sociálna – voľnočasové aktivity
	Aktivita 2.3.2 – Rekonštrukcia a výstavba nových priestorov v Športovom areáli OŠK Zavar	Sociálna – voľnočasové aktivity
Opatrenie 2.4 – Dobudovanie nových priestorov materskej školy	Aktivita 2.4.1 – Dobudovanie prístavby pre jednu triedu v materskej škole	Sociálna – občianska vybavenosť
Opatrenie 2.5 – Prístavba k základnej škole	Aktivita 2.5.1 – Dobudovanie prístavby v základnej škole	Sociálna – občianska vybavenosť
Opatrenie 2.6 – Rekonštrukcia a nadstavba zdravotného strediska	Aktivita 2.6.1 – Vybudovanie nových priestorov v zdravotnom stredisku	Sociálna – zdravotná starostlivosť
	Aktivita 2.6.2 – Rekonštrukcia a nadstavba zdravotného strediska a domu služieb	Sociálna – zdravotná starostlivosť

Tab. č. P 1c – Tabuľka opatrení, projektov a aktivít v rámci Environmentálnej oblasti

Opatrenie	Projekt/Aktivita	Prioritná oblasť
Opatrenie 3.1 – Výstavba nového zberného dvora	Aktivita 3.1.1 – Výstavba nového zberného dvora s technologickým vybavením	Environmentálna – odpadové hospodárstvo
Opatrenie 3.2 – Retenčná nádrž na zachytávanie prívalových vôd	Aktivita 3.2.1 – Umiestnenie retenčnej nádrže	Environmentálna – protipovodňový systém
Opatrenie 3.3 – Prečerpávací stanica	Aktivita 3.3.1 – Umiestnenie prečerpávacej stanice na odvodnenie	Environmentálna – protipovodňový systém
Opatrenie 3.4 – Obnova parku	Aktivita 3.4.1 – Výsadba nových stromov v parku	Environmentálna – zeleň v obci
Opatrenie 3.5 – Rekultivácia pôdy	Aktivita 3.5.1 – Rekultivácia melioračného kanála Zavar – Križovany	Environmentálna – pôdne hospodárstvo

Tabuľka č. P 2 – Tabuľka ukazovateľov výsledkov, dopadov

Typ ukazovateľa	Názov ukazovateľa	Definícia	Informačný zdroj	Merná jednotka	Východisková hodnota	Cieľová hodnota / rok	
					2015	2017	2020
1. PRIORITNÁ OBLASŤ – hospodárska							
Aktivita 1.1.1 – Dobudovanie cyklotrasy na Mlynskej, Vetrovej a Hlavnej ulici							
Výsledok	Dĺžka cyklotrasy v km	Celková dĺžka cyklotrasy	PD	km	0,4	0,9	3,0
Dopad	Počet ľudí užívajúcich novú časť cyklotrasy	Množstvo ľudí užívajúcich cyklotrasu	Interná evidencia OÚ	počet	900	1 000	1 300
Aktivita 1.2.1 – Rekonštrukcia a výstavba miestnych komunikácií na Blavskej, Mlynskej a Vinohradskej ulici							
Výsledok	Počet rekonštruovaných ulíc	Celkový počet ulíc	PD	počet	0	3	3
Výsledok	Dĺžka rekonštruovaných ulíc	Celková dĺžka ulíc	PD	m	0	592,83	592,83
Dopad	Počet ľudí užívajúcich nové komunikácie	Celkový počet ľudí užívajúcich nové komunikácie za rok	Interná evidencia OÚ	počet	92	100	112
2. PRIORITNÁ OBLASŤ – sociálna							
Aktivita 2.1.1 – Výstavba Domu smútku							
Výsledok	Vystavaná plocha	Celková vystavaná plocha objektu	PD	m²	0	112	112
Aktivita 2.2.1 – Rozšírenie kapacity priestoru cintorína							
Výsledok	Rozšírená plocha	Celková rozšírená plocha cintorína	PD	m²	0	0	9 581
Aktivita 2.3.1 – Rekonštrukcia priestorov v Kultúrnom dome							
Výsledok	Zrekonštruovaná plocha objektu	Celková zrekonštruovaná plocha objektu	PD	m²	0	2 348	2 348
Dopad	Počet užívateľov využívajúcich zrekonštruovanú plochu objektu	Celkový počet užívateľov využívajúcich kultúrny dom za rok	Interná evidencia OÚ	počet	1 100	1 200	1 300
Aktivita 2.3.2 – Rekonštrukcia a výstavba nových priestorov v Športovom areáli OŠK Zavar							

Výsledok	Plocha zrekonštruovaného objektu	Celková zrekonštruovaná plocha objektu	PD	m ²	28 900	29 100	29 100
Dopad	Počet ľudí užívajúcich novo zrekonštruovaný objekt	Počet ľudí užívajúcich objekt ročne	Interná evidencia OÚ	počet	250	280	320
Dopad	Počet športov/volnočasových aktivít v zrekonštruovanom objekte	Počet športov/volnočasových aktivít v objekte	Interná evidencia OÚ	počet	0	20	40
Aktivita 2.4.1 – Dobudovanie prístavby pre jednu triedu v materskej škole							
Výsledok	Plocha novovybudovaného objektu	Celková novovybudovaná plocha objektu	PD	m ²	2 775	3 000	3 000
Dopad	Počet žiakov užívajúcich novovytvorenú triedu	Celkový počet žiakov užívajúcich novovytvorenú triedu	PD	počet	0	22	22
Aktivita 2.5.1 – Dobudovanie prístavby v základnej škole							
Výsledok	Plocha novovybudovaného objektu	Celková novovybudovaná plocha objektu	PD	m ²	0	300	300
Dopad	Počet žiakov užívajúcich novovytvorený objekt	Celkový počet žiakov užívajúcich novovytvorený objekt	PD	počet	0	175	175
Aktivita 2.6.1 – Vybudovanie nových priestorov v zdravotnom stredisku							
Výsledok	Plocha novovybudovaného objektu	Celková plocha novovybudovaného objektu	PD	m ²	1 172	2 400	2400
Dopad	Počet nových pacientov zrekonštruovaného zdravotného strediska	Množstvo osôb ktoré navštívia stredisko v priebehu roka	Evidencia lekárov	počet	0	700	700
Dopad	Počet nových lekárov v zdravotnom stredisku	Počet nových lekárov v zdravotnom stredisku	Interná evidencia OÚ	počet	0	2	2

Aktivita 2.6.2 – Rekonštrukcia a nadstavba zdravotného strediska a domu služieb							
Výsledok	Plocha novovybudovaného objektu	Celková plocha novovybudovaného objektu	PD	m ²	0	1 401,30	1 401,30
Dopad	Počet návštevníkov	Celkový počet návštevníkov Domu služieb	Interná evidencia OÚ	počet	700	800	900
Dopad	Počet poskytovaných služieb	Celkový počet poskytovaných služieb v Dome služieb	Interná evidencia OÚ	počet	4	6	8
3. PRIORITNÁ OBLASŤ – environmentálna							
Aktivita 3.1.1 – Výstavba nového zberného dvora s technologickým zariadením							
Výsledok	Plocha vybudovaného zberného dvora	Celková plocha novovybudovaného zberného dvora	PD	m ²	0	1 705	1 705
Výsledok	Počet separovaných položiek	Celkový počet separovaných položiek v novovybudovanom zbernom dvore	Interná evidencia OÚ	počet	0	2	3
Dopad	Počet zakúpených technológií	Celkový počet zakúpených technológií	Interná evidencia OÚ	počet	0	0	0
Aktivita 3.2.1 – Umiestnenie retenčnej nádrže							
Výsledok	Počet retenčných nádrží	Celkový počet retenčných nádrží	Interná evidencia OÚ	počet	2	3	4
Dopad	Objem retenčnej nádrže	Celkový objem retenčnej nádrže	PD	m ³	18	3 550	3 550
Aktivita 3.3.1 – Umiestnenie prečerpávajúcej stanice na odvodnenie							
Výsledok	Počet prečerpávajúcich staníc na odvodnenie	Celkový počet prečerpávajúcich staníc na odvodnenie	Interná evidencia OÚ	počet	0	1	1

Aktivita 3.4.1 – Výsadba nových stromov v parku							
Výsledok	Plošný obsah novej výsadby	Celková plocha výsadby	PD	m ²	0	4 029	4 029
Aktivita 3.5.1 – Rekultivácia melioračného kanála Zavar-Križovany							
Výsledok	Dĺžka kanála	Celková dĺžka kanála	PD	m	0	480	480
Dopad	Plocha meliorizovaného územia	Celková plocha územia	PD	m ²	0	3 840	3 840

*PD = Projektová dokumentácia

Tab. č. P 3 – Formulár pre prípravu projektov

Základné údaje o projektovom zámere č. 1							
Názov projektu			Dobudovanie cyklotrasy na Mlynskej, Vetrovej a Hlavnej ulici				
Garant			Obec Zavar				
Kontaktné osoby garanta			Rudolf Baroš				
Partneri garanta			Stavebná firma, externá projektová kancelária				
Začatie a ukončenie projektu			2014 - 2020				
Stav projektu pred realizáciou			Nedobudovaná cyklotrasa v obci na Mlynskej, Vetrovej a Hlavnej ulici.				
Cieľ projektu			Podpora voľnočasových aktivít obyvateľstva.				
Výstupy			Vybudovanie novej časti cyklotrasy, ktorá budú napojená na už existujúcu trasu v obci.				
Užívatelia			Obyvatelia a návštevníci obce.				
Indikátory monitoringu			Dĺžka novovybudovanej cyklotrasy, počet obyvateľov využívajúcich novovybudovanú cyklotrasu.				
Zmluvné podmienky			Budú doplnené po podpise zmluvy ako výsledku verejného obstarávania.				
Riziká			Zdlhavé verejné obstarávanie na stavebné práce.				
Poznámky			–				
Realizácia projektu							
Fáza/míľnik			Súčinnosť iného odboru alebo subjektu				Termín (mesiac/rok)
Príprava projektovej dokumentácie			Externá projektová kancelária				11/2014
Vydanie stavebného povolenia			Stavebný úrad				2016
Spracovanie a registrácia žiadosti o NFP, zhromaždenie príloh			Nerelevantné				5/2017 – 10/2019
Realizácia projektu			Externý dodávateľ				05/2016 – 10/2016
Kolaudácia			Stavebný úrad				11/2016
Financovanie projektu							
Druh výdavku	Termín (rok)	Náklady spolu (€)	Z toho verejný zdroj				Z toho súkromné zdroje
			EÚ	SR	VÚC	OBEC	
Spracovanie projektovej dokumentácie	11/2014	800	0	0	0	800	0
Realizácia projektu	2016	35 000	0	0	0	35 000	0
Spolu		35 800	0	0	0	35 800	0

Základné údaje o projektovom zámere č. 2												
Názov projektu	Rekonštrukcia a výstavba miestnych komunikácií na Blavskej, Mlynskej a Vinohradskej ulici.											
Garant	Obec Zavar											
Kontaktné osoby garanta	Rudolf Baroš											
Partneri garanta	Stavebná firma, externá projektová kancelária											
Začatie a ukončenie projektu	04/2016 – 11/2017											
Stav projektu pred realizáciou	Boli vypracované projektové dokumentácie k všetkým trom úsekmi. Rekonštrukcia všetkých troch ulíc je v súlade s platným územným plánom obce Zavar. Na predmet zákazky nebolo zatiaľ vydané právoplatné stavebné povolenie, zároveň nebol zahájený proces verejného obstarávania.											
Cieľ projektu	Prispenie k vytvoreniu komplexnejšej komunikačnej siete a celkovému vzhľadu obce.											
Výstupy	Rekonštruované ulice: Blavská, Mlynská, Vinohradská.											
Užívatelia	Obyvatelia obce a návštevníci obce.											
Indikátory monitoringu	Dĺžka vybudovaných ulíc zaradených do miestnych komunikácií.											
Zmluvné podmienky	Budú doplnené po podpise zmluvy ako výsledku verejného obstarávania.											
Riziká	Zdlhavý proces verejného obstarávania na stavebné práce. Nedodržanie termínov a kvality práce realizačnou firmou. Nevysporiadané majetkovo-právne vzťahy.											
Poznámky	Súlad s územným plánom.											
Realizácia projektu												
Fáza/míľnik	Súčinnosť iného odboru alebo subjektu		Termín (mesiac/rok)									
Príprava projektovej dokumentácie	Externá projektová kancelária		11/2014 – 06/2015									
Vydanie stavebného povolenia	Stavebný úrad		02/2016									
Spracovanie a registrácia žiadosti o NFP, zhromaždenie príloh	Nerelevantné											
Realizácia projektu	Externý dodávateľ		04/2016 – 11/2017									
Kolaudácia	Stavebný úrad		07/2016									
Financovanie projektu												
Druh výdavku	Termín (rok)	Náklady spolu (€)	<table><tr><th colspan="4">Z toho verejný zdroj</th></tr><tr><th>EÚ</th><th>SR</th><th>VÚC</th><th>OBEC</th></tr></table>	Z toho verejný zdroj				EÚ	SR	VÚC	OBEC	Z toho súkromný zdroj
Z toho verejný zdroj												
EÚ	SR	VÚC	OBEC									
Spracovanie projektovej dokumentácie	2014 – 2015	8 900	<table><tr><td>0</td><td>0</td><td>0</td><td>8 900</td></tr></table>	0	0	0	8 900	0				
0	0	0	8 900									
Realizácia projektu	2016	1 003 000	<table><tr><td>0</td><td>0</td><td>0</td><td>1 003 000</td></tr></table>	0	0	0	1 003 000	0				
0	0	0	1 003 000									
Spolu		1 011 900	<table><tr><td>0</td><td>0</td><td>0</td><td>1 011 900</td></tr></table>	0	0	0	1 011 900	0				
0	0	0	1 011 900									

Základné údaje o projektovom zámere č. 3			
Názov projektu	Výstavba Domu smútku		
Garant	Obec Zavar		
Kontaktné osoby garanta	Rudolf Baroš		
Partneri garanta	Stavebná firma, externá projektová kancelária		
Začatie a ukončenie projektu	2016 – 2017		
Stav projektu pred realizáciou	Súčasný dom smútku v nevyhovujúcom stave.		

Cieľ projektu	Výstavba Domu smútku.						
Výstupy	Dom smútku.						
Užívatelia	Obyvatelia obce.						
Indikátory monitoringu	Vystavaná plocha.						
Zmluvné podmienky	Budú doplnené po podpise zmluvy ako výsledku verejného obstarávania.						
Riziká	Nedostatok finančných zdrojov obce na financovanie projektu.						
Poznámky	-						
Realizácia projektu							
Fáza/míľnik	Súčinnosť iného odboru alebo subjektu					Termín (mesiac/rok)	
Príprava projektovej dokumentácie	Externá projektová kancelária					10/2013	
Vydanie stavebného povolenia	Stavebný úrad					2016	
Spracovanie a registrácia žiadosti o NFP, zhromaždenie príloh	Externá konzultačná spoločnosť v spolupráci s internými zamestnancami OÚ						
Realizácia projektu	Externý dodávateľ					2017	
Kolaudácia	Stavebný úrad					2017	
Financovanie projektu							
Druh výdavku	Termín (rok)	Náklady spolu (€)	Z toho verejný zdroj				Z toho súkromné zdroje
			EÚ	SR	VÚC	OBEC	
Projektová dokumentácia	2013	Bude doplnené	0	0	0	Bude doplnené	0
Realizácia projektu	2017	500 000	0	0	0	500 000	0
Spolu		500 000	0	0	0	500 000	0
Základné údaje o projektovom zámere č. 4							
Názov projektu	Rozšírenie kapacity priestoru cintorína						
Garant	Obec Zavar						
Kontaktné osoby garanta	Rudolf Baroš						
Partneri garanta	Stavebná firma, Externá projektová kancelária						
Začatie a ukončenie projektu	2018						
Stav projektu pred realizáciou	Nedostatočná kapacita cintorína.						
Cieľ projektu	Rozšírenie cintorína a celková úprava vzhľadu cintorína.						
Výstupy	Rozšírenie kapacity cintorína.						
Užívatelia	Obyvatelia obce.						
Indikátory monitoringu	Množstvo novovytvorených miest, novovytvorená plocha cintorína						
Zmluvné podmienky	Budú doplnené po podpise zmluvy ako výsledku verejného obstarávania						
Riziká	Nedostatok finančných zdrojov obce na financovanie projektu.						
Poznámky	-						
Realizácia projektu							
Fáza/míľnik	Súčinnosť iného odboru alebo subjektu					Termín (mesiac/rok)	
Príprava projektovej dokumentácie	Externá projektová kancelária.					10/2013	

Vydanie stavebného povolenia	Stavebný úrad.					03/2018	
Spracovanie a registrácia žiadosti o NFP, zhromaždenie príloh	Externá konzultačná spoločnosť v spolupráci s internými zamestnancami OÚ.						
Realizácia projektu	Externý dodávateľ					04/2018 – 08/2018	
Kolaudácia	Stavebný úrad					09/2018	
Financovanie projektu							
Druh výdavku	Termín (rok)	Náklady spolu (€)	Z toho verejné zdroje				Z toho súkromné zdroje
			EÚ	SR	VÚC	OBEC	
Projektová dokumentácia	2013	Bude doplnené	0	0	0		0
Realizácia projektu	2018	65 000	0	0	0	65 000	0
Spolu		65 000	0	0	0	65 000	0
Základné údaje o projektovom zámere č. 5							
Názov projektu	Rekonštrukcia priestorov v Kultúrnom dome.						
Garant	Obec Zavar						
Kontaktné osoby garanta	Rudolf Baroš						
Partneri garanta	Stavebná firma, externá projektová kancelária						
Začatie a ukončenie projektu	05/2015 – 09/2015						
Stav projektu pred realizáciou	Nezrekonštruované priestory Kultúrneho domu, ktorý je súčasťou Obecného úradu. Bola vypracovaná projektová dokumentácia k projektovému zámeru. Rekonštrukcia je v súlade s platným územným plánom obce Zavar. Na predmet zákazky bolo vydané právoplatné stavebné povolenie, zároveň bol zahájený proces verejného obstarávania.						
Cieľ projektu	Zrekonštruované priestory Kultúrneho domu a zlepšenie vzhľadu Obecného úradu						
Výstupy	Rekonštrukcia priestorov Kultúrneho domu, ktorý bude slúžiť na voľnočasové aktivity.						
Užívatelia	Obyvatelia obce. Návštevníci obce.						
Indikátory monitoringu	Plocha zrekonštruovaného objektu, počet obyvateľov využívajúcich voľnočasové aktivity, počet voľnočasových aktivít.						
Zmluvné podmienky	Budú doplnené po podpise zmluvy ako výsledku verejného obstarávania						
Riziká	Nedostatok finančných zdrojov obce na financovanie projektu, nezáujem obyvateľov o voľnočasové aktivity .						
Poznámky	Súlad s územným plánom.						
Realizácia projektu							
Fáza/míľnik	Súčinnosť iného odboru alebo subjektu					Termín (mesiac/rok)	
Príprava projektovej dokumentácie	Externá projektová kancelária.					06/2014	
Vydanie stavebného povolenia	Stavebný úrad.					2015	
Spracovanie a registrácia žiadosti o NFP, zhromaždenie príloh	Nerelevantné					-	
Realizácia projektu	Externý dodávateľ					05/2015 – 09/2015	
Kolaudácia	Stavebný úrad					10/2015	

Financovanie projektu							
Druh výdavku	Termín (rok)	Náklady spolu (€)	Z toho verejné zdroje				Z toho súkromné zdroje
			EÚ	SR	VÚC	OBEC	
Projektová dokumentácia	2014	800	0	0	0	800	0
Realizácia projektu	2015	25 000	0	0	0	25 000	0
Spolu		25 800	0	0	0	25 800	0
Základné údaje o projektovom zámere č. 6							
Názov projektu			Rekonštrukcia a výstavba nových priestorov v Športovom areáli OŠK Zavar				
Garant			Obec Zavar				
Kontaktné osoby garanta			Rudolf Baroš				
Partneri garanta			Stavebná firma, externá projektová kancelária				
Začatie a ukončenie projektu			2016 – 2018				
Stav projektu pred realizáciou			Nevyhovujúci stav Športového areálu a nedostatok športov pre obyvateľov obce. Existujúci objekt športového areálu bude z dôvodu nevyhovujúceho stavu treba zbúrať a na jeho mieste postaviť nový moderný objekt. V jeho okolí sa zrekonštruje viacúčelové ihrisko na 4 druhy športov. Zároveň sa dobuduje atletická dráha, detské ihrisko, ihrisko pre seniorov, in-line korčuliarska dráha. Zatiaľ nebola vypracovaná projektová dokumentácia k projektovému zámeru. Rekonštrukcia je v súlade s platným územným plánom obce Zavar. Na predmet zákazky nebolo vydané právoplatné stavebné povolenie, zároveň nebol zahájený proces verejného obstarávania.				
Cieľ projektu			Kompletná rekonštrukcia Športového areálu a viacúčelového ihriska.				
Výstupy			Plocha zrekonštruovaného objektu, výstavba atletickej a in-line dráhy, cvičenia pre seniorov a deti.				
Užívatelia			Obyvatelia obce. Návštevníci obce.				
Indikátory monitoringu			Počet obyvateľov využívajúcich zrekonštruovanú plochu Športového areálu, počet športov.				
Zmluvné podmienky			Budú doplnené po podpise zmluvy ako výsledku verejného obstarávania				
Riziká			Nedostatok finančných zdrojov obce na financovanie projektu, nedostatočná pripravenosť žiadateľa, nezáujem seniorov o cvičenie.				
Poznámky							
Realizácia projektu							
Fáza/míľnik			Súčinnosť iného odboru alebo subjektu				Termín (mesiac/rok)
Príprava projektovej dokumentácie			Externá projektová kancelária				03/2016
Vydanie stavebného povolenia			Stavebný úrad				05/2016
Spracovanie a registrácia žiadosti o NFP, zhromaždenie príloh			Nerelevantné				-
Realizácia projektu			Externý dodávateľ				08/2016 – 05/2018
Kolaudácia			Stavebný úrad				06/2018
Financovanie projektu							

Druh výdavku	Termín (rok)	Náklady spolu (€)	Z toho verejný zdroj				Z toho súkromný zdroj
			EÚ	SR	VÚC	OBEC	
Projektová dokumentácia	2016	2 000	0	0	0	2 000	0
Realizácia projektu	2016 - 2018	1 500 000	0	0	0	1 500 000	0
Spolu		1 502 000	0	0	0	1 502 000	0
Základné údaje o projektovom zámere č. 7							
Názov projektu			Dobudovanie prístavby pre jednu triedu v Materskej škole				
Garant			Obec Zavar				
Kontaktné osoby garanta			Rudolf Baroš				
Partneri garanta			Stavebná firma, externá projektová kancelária				
Začatie a ukončenie projektu			2016				
Stav projektu pred realizáciou			Bola vypracovaná projektová dokumentácia k projektovému zámeru. Rekonštrukcia je v súlade s platným územným plánom obce Zavar. Na predmet zákazky bolo vydané právoplatné stavebné povolenie ani nebol zahájený proces verejného obstarávania.				
Cieľ projektu			Vytvorenie približne 20 nových miest pre deti z obce.				
Výstupy			Zvýšenie kapacity miest Materskej školy o jednu triedu.				
Užívatelia			Obyvatelia obce.				
Indikátory monitoringu			Zrekonštruovaná plocha objektu, počet novovytvorených miest.				
Zmluvné podmienky			Budú doplnené po podpise zmluvy ako výsledku verejného obstarávania				
Riziká			Absencia vhodnej výzvy, zmena demografickej štruktúry obyvateľov obce.				
Poznámky			-				
Realizácia projektu							
Fáza/míľnik			Súčinnosť iného odboru alebo subjektu				Termín (mesiac/rok)
Príprava projektovej dokumentácie			Externá projektová kancelária				01/2016
Vydanie stavebného povolenia			Stavebný úrad				02/2016
Spracovanie a registrácia žiadosti o NFP, zhromaždenie príloh			Externá konzultačná spoločnosť v spolupráci s internými zamestnancami OÚ				02/2016
Realizácia projektu			Externý dodávateľ				07/2016
Kolaudácia			Stavebný úrad				08/2016
Financovanie projektu							
Druh výdavku	Termín (rok)	Náklady spolu (€)	Z toho verejný zdroj				Z toho súkromný zdroj
			EÚ	SR	VÚC	OBEC	
Projektová dokumentácia	2015	0	0	0	0	0	0
Realizácia projektu	2016	150 000	0	80 000	0	70 000	0
Spolu		150 000	0	80 000	0	70 000	0
Základné údaje o projektovom zámere č. 8							
Názov projektu			Dobudovanie prístavby v Základnej škole				
Garant			Obec Zavar				
Kontaktné osoby garanta			Rudolf Baroš				

Partneri garanta	Stavebná firma, externá projektová kancelária						
Začatie a ukončenie projektu	2018 – 2019						
Stav projektu pred realizáciou	Nedostatočná kapacita Základnej školy.						
Cieľ projektu	Vytvorenie približne 100 nových miest pre žiakov z obce.						
Výstupy	Zvýšenie kapacity Základnej školy o štyri triedy.						
Užívatelia	Obyvatelia obce.						
Indikátory monitoringu	Zrekonštruovaná plocha objektu, množstvo novovytvorených miest.						
Zmluvné podmienky	Budú doplnené po podpise zmluvy ako výsledku verejného obstarávania.						
Riziká	Absencia vhodnej výzvy, nedostatok finančných zdrojov obce na spolufinancovanie projektu, zmena demografickej štruktúry obyvateľov obce.						
Poznámky							
Realizácia projektu							
Fáza/míľnik	Súčinnosť iného odboru alebo subjektu				Termín (mesiac/rok)		
Príprava projektovej dokumentácie	Externá projektová kancelária				2018		
Vydanie stavebného povolenia	Stavebný úrad				2018		
Spracovanie a registrácia žiadosti o NFP, zhromaždenie príloh	Externá konzultačná spoločnosť v spolupráci s internými zamestnancami OÚ.				2018		
Realizácia projektu	Externý dodávateľ				2019		
Kolaudácia	Stavebný úrad				2019		
Financovanie projektu							
Druh výdavku	Termín (rok)	Náklady spolu (€)	Z toho verejné zdroje				Z toho súkromné zdroje
			EÚ	SR	VÚC	OBEC	
Projektová dokumentácia	2018	50 000	0	0	0	50 000	0
Realizácia projektu	2019	700 000	595 000	70 000	0	35 000	0
Spolu		750 000	595 000	70 000	0	750 000	0
Základné údaje o projektovom zámere č. 9							
Názov projektu	Rekonštrukcia a nadstavba zdravotného strediska a domu služieb						
Garant	Obec Zavar						
Kontaktné osoby garanta	Rudolf Baroš						
Partneri garanta	Stavebná firma, externá projektová kancelária						
Začatie a ukončenie projektu	2016 – 2017						
Stav projektu pred realizáciou	Nedostatočná kapacita priestorov zdravotného strediska, malý počet lekárov poskytujúcich svoje služby v zdravotnom stredisku. Existujúci objekt je prízemný, kde sa nachádzajú služby ako sú lekáreň, textil, kaderníctvo, kozmetika) a nasledovní lekári: 2 x všeobecný pre dospelých, 1 x všeobecný detský, 1 zubár. Po rekonštrukcii pribudnú minimálne dvaja noví lekári. Všetci lekári budú následne presťahovaný na 1 poschodie, ktoré vznikne nadstavbou. Hlavným dôvodom je potreba nových služieb, ako aj lekárov. Zatiaľ nebola vypracovaná projektová dokumentácia k projektovému zámeru. Nadstavba je v súlade s platným územným plánom obce Zavar. Na						

	predmet zákazky nebolo vydané právoplatné stavebné povolenie, ani nebol zahájený proces verejného obstarávania.						
Cieľ projektu	Vybudovanie nadstavby pre starých i nových lekárov poskytujúcich svoje služby.						
Výstupy	Vybudovanie nadstavby pre ďalších lekárov.						
Užívatelia	Obyvatelia obce. Návštevníci obce.						
Indikátory monitoringu	Novovybudovaná plocha objektu, počet obyvateľov využívajúcich služby nových lekárov.						
Zmluvné podmienky	Budú doplnené po podpise zmluvy ako výsledku verejného obstarávania						
Riziká	Nedostatok finančných zdrojov obce na spolufinancovanie projektu, nedostatočná pripravenosť žiadateľa, neočakávané komplikácie počas stavebných prác.						
Poznámky							
Realizácia projektu							
Fáza/míľnik	Súčinnosť iného odboru alebo subjektu					Termín (mesiac/rok)	
Príprava projektovej dokumentácie	Externá projektová kancelária					02/2016	
Vydanie stavebného povolenia	Stavebný úrad					04/2016	
Spracovanie a registrácia žiadosti o NFP, zhromaždenie príloh	Externá konzultačná spoločnosť v spolupráci s internými zamestnancami OÚ					04/2016	
Realizácia projektu	Externý dodávateľ					08/ 2016 – 08/ 2017	
Kolaudácia	Stavebný úrad					09/2017	
Financovanie projektu							
Druh výdavku	Termín (rok)	Náklady spolu (€)	Z toho verejný zdroj				Z toho súkromné zdroje
			EÚ	SR	VÚC	OBEC	
Projektová dokumentácia	2016	30 000	0	0	0	30 000	0
Realizácia projektu	2016-2017	1 000 000	850 000	130 000	0	50 000	0
Spolu		1 030 000	850 000	130 000	0	80 000	0
Základné údaje o projektovom zámere č. 10							
Názov projektu	Výstavba nového zberného dvora s technologickým zariadením						
Garant	Obec Zavar						
Kontaktné osoby garanta	Rudolf Baroš						
Partneri garanta	Stavebná firma, externá projektová kancelária						
Začatie a ukončenie projektu	2016						
Stav projektu pred realizáciou	Absencia zberného dvora v obci.						
Cieľ projektu	Zvýšenie kvality a efektívnosti odpadového hospodárstva.						
Výstupy	Vytvorenie zberného dvora s cieľom bezplatného legálneho uloženia komunálneho odpadu.						
Užívatelia	Obyvatelia obce.						
Indikátory monitoringu	Plocha nového zberného dvora, počet užívateľov využívajúcich nový zberný dvor, počet zberných vozidiel, vyzbierané druhy odpadu.						
Zmluvné podmienky	Budú doplnené po podpise zmluvy ako výsledku verejného						

	obstarávania						
Riziká	Neschválenie ŽoNFP, nezaujem obyvateľov o separáciu.						
Poznámky	Súlad s územným plánom.						
Realizácia projektu							
Fáza/míľnik	Súčinnosť iného odboru alebo subjektu					Termín (mesiac/rok)	
Príprava projektovej dokumentácie	Externá projektová kancelária					2011	
Vydanie stavebného povolenia	Stavebný úrad					2016	
Spracovanie a registrácia žiadosti o NFP, zhromaždenie príloh	Externá konzultačná spoločnosť v spolupráci s internými zamestnancami OÚ					2016	
Realizácia projektu	Externý dodávateľ					2016	
Kolaudácia	Stavebný úrad					2016	
Financovanie projektu							
Druh výdavku	Termín (rok)	Náklady spolu (€)	Z toho verejné zdroje				Z toho súkromné zdroje
			EÚ	SR	VÚC	OBEC	
Projektová dokumentácia	2011	0	0	0	0	0	0
Realizácia projektu	2015	649 012	551 661	64 901	0	32 450	0
Spolu		649 012	551 661	64 901	0	32 450	0
Základné údaje o projektovom zámere č. 11							
Názov projektu	Umiestnenie retenčnej nádrže						
Garant	Obec Zavar						
Kontaktné osoby garanta	Rudolf Baroš						
Partneri garanta	Stavebná firma, externá projektová kancelária						
Začatie a ukončenie projektu	2016						
Stav projektu pred realizáciou	Absencia retenčnej nádrže v obci.						
Cieľ projektu	Zabezpečenie protipovodňového systému v obci.						
Výstupy	Umiestnenie retenčnej nádrže na zachytávanie prívalových vôd na Budovateľskej ulici.						
Užívatelia	Obyvatelia obce.						
Indikátory monitoringu	Počet nádrží, objem retenčnej nádrže.						
Zmluvné podmienky	Budú doplnené po podpise zmluvy ako výsledku verejného obstarávania						
Riziká	Nedostatok finančných zdrojov obce na spolufinancovanie projektu, nedostatočná pripravenosť žiadateľa, neočakávané komplikácie počas stavebných prác.						
Poznámky							
Realizácia projektu							
Fáza/míľnik	Súčinnosť iného odboru alebo subjektu					Termín (mesiac/rok)	
Príprava projektovej dokumentácie	Externá projektová kancelária					1/2016	
Vydanie stavebného povolenia	Stavebný úrad					3/2016	
Spracovanie a registrácia žiadosti o NFP, zhromaždenie príloh	Externá konzultačná spoločnosť v spolupráci s internými zamestnancami OÚ					2/2016	
Realizácia projektu	Externý dodávateľ					5/2016	
Kolaudácia	Stavebný úrad					6/2016	

Financovanie projektu							
Druh výdavku	Termín (rok)	Náklady spolu (€)	Z toho verejné zdroje				Z toho súkromné zdroje
			EÚ	SR	VÚC	OBEC	
Projektová dokumentácia	Bude doplnené	Bude doplnené			0		0
Realizácia projektu	Bude doplnené	Bude doplnené			0		0
Spolu		Bude doplnené			0		0
Základné údaje o projektovom zámere č. 12							
Názov projektu			Umiestnenie prečerpávacej stanice na odvodnenie				
Garant			Obec Zavar				
Kontaktné osoby garanta			Rudolf Baroš				
Partneri garanta			Stavebná firma, externá projektová kancelária				
Začatie a ukončenie projektu			2015				
Stav projektu pred realizáciou			Existujúce problémy s vysokou hladinou spodnej vody, ktoré spôsobujú zaplavené časti domov, najmä pivnice a ohrozujú kanalizačnú sieť.				
Cieľ projektu			Protipovodňové opatrenie, zabezpečujúce odvod dažďovej vody a odvodňovanie existujúcich kanálov.				
Výstupy			Umiestnenie prečerpávajúcej stanice na Budovateľskej ulici.				
Užívatelia			Obyvatelia obce.				
Indikátory monitoringu			Prečerpávacia stanica.				
Zmluvné podmienky			Budú doplnené po podpise zmluvy ako výsledku verejného obstarávania				
Riziká			Nedostatok finančných zdrojov obce na spolufinancovanie projektu, nedostatočná pripravenosť žiadateľa, neočakávané komplikácie počas stavebných prác.				
Poznámky							
Realizácia projektu							
Fáza/míľnik							Termín (mesiac/rok)
Príprava projektovej dokumentácie			Externá projektová kancelária				2015
Vydanie stavebného povolenia			Stavebný úrad				2015
Spracovanie a registrácia žiadosti o NFP, zhromaždenie príloh			Externá konzultačná spoločnosť v spolupráci s internými zamestnancami OÚ				2015
Realizácia projektu			Externý dodávateľ				2015
Kolaudácia			Stavebný úrad				2015
Financovanie projektu							
Druh výdavku	Termín (rok)	Náklady spolu (€)	Z toho verejné zdroje				Z toho súkromné zdroje
			EÚ	SR	VÚC	OBEC	
Projektová dokumentácia	Bude doplnené	Bude doplnené	0	0	0	Bude doplnené	0
Realizácia projektu	Bude doplnené	148 955	0	0	0	148 955	0

Spolu	148 955	0	0	0	148 955	0	
Základné údaje o projektovom zámere č. 13							
Názov projektu	Stromová výsadba v parku (zelená infraštruktúra)						
Garant	Obec Zavar						
Kontaktné osoby garanta	Rudolf Baroš						
Partneri garanta	Stavebná firma, externá projektová kancelária						
Začatie a ukončenie projektu	2016						
Stav projektu pred realizáciou	Nedostatok zelených plôch v obci.						
Cieľ projektu	Zvýšiť atraktivitu obce, skrášliť priestranstvo v parku obce, nárast estetického potenciálu obce.						
Výstupy	Rozšírenie plochy zelene v parku obce.						
Užívatelia	Obyvatelia obce. Návštevníci obce.						
Indikátory monitoringu	Počet vysadených stromov, počet návštevníkov parku za rok.						
Zmluvné podmienky	Budú doplnené po podpise zmluvy ako výsledku verejného obstarávania						
Riziká	Nezáujem zo strany obyvateľstva o environmentálnu oblasť a využívanie zelenej plochy.						
Poznámky							
Realizácia projektu							
Fáza/míľnik	Súčinnosť iného odboru alebo subjektu				Termín (mesiac/rok)		
Príprava projektovej dokumentácie	Externá projektová kancelária				2015		
Vydanie stavebného povolenia	Stavebný úrad				3/2016		
Spracovanie a registrácia žiadosti o NFP, zhromaždenie príloh	Externá konzultačná spoločnosť v spolupráci s internými zamestnancami OÚ						
Realizácia projektu	Externý dodávateľ				5/2016		
Kolaudácia	Stavebný úrad				6/2016		
Financovanie projektu							
Druh výdavku	Termín (rok)	Náklady spolu (€)	Z toho verejný zdroj				Z toho súkromné zdroje
			EÚ	SR	VÚC	OBEC	
Projektová dokumentácia	Bude doplnené	0	0	0	0	0	0
Realizácia projektu	Bude doplnené	37 296	0	0	0	0	37 296
Spolu		37 296	0	0	0	0	37 296
Základné údaje o projektovom zámere č. 14							
Názov projektu	Rekultivácia melioračného kanála Zavar-Križovany						
Garant	Obec Zavar						
Kontaktné osoby garanta	Rudolf Baroš						
Partneri garanta	Stavebná firma, externá projektová kancelária						
Začatie a ukončenie projektu	2016-2017						
Stav projektu pred realizáciou	Nevyhovujúci stav melioračného kanála						
Cieľ projektu	Zlepšiť kvalitu pôdy v obci						
Výstupy	Rekultivovaný melioračný kanál						

Užívatelia	Obyvatelia obce.						
Indikátory monitoringu	Dĺžka melioračného kanála, celková plocha meliorizovaného územia						
Zmluvné podmienky	Budú doplnené po podpise zmluvy ako výsledku verejného obstarávania						
Riziká	Nezáujem zo strany obyvateľstva o environmentálnu oblasť.						
Poznámky							
Realizácia projektu							
Fáza/míľnik	Súčinnosť iného odboru alebo subjektu				Termín (mesiac/rok)		
Príprava projektovej dokumentácie	Externá projektová kancelária				Bude doplnené.		
Vydanie stavebného povolenia	Stavebný úrad				Bude doplnené.		
Spracovanie a registrácia žiadosti o NFP, zhromaždenie príloh	Externá konzultačná spoločnosť v spolupráci s internými zamestnancami OÚ				Bude doplnené.		
Realizácia projektu	Externý dodávateľ				2016 – 2017		
Kolaudácia	Stavebný úrad				2017		
Financovanie projektu							
Druh výdavku	Termín (rok)	Náklady spolu (€)	Z toho verejný zdroj				Z toho súkromné zdroje
			EÚ	SR	VÚC	OBEC	
Projektová dokumentácia	Bude doplnené	Bude doplnené			0		0
Realizácia projektu	Bude doplnené	Bude doplnené			0		0
Spolu		Bude doplnené			0		0

Časť D – Realizačná časť

Realizačná časť bližšie vysvetľuje ako realizáciu aktivít – popis postupov ich inštitucionálneho a organizačného zabezpečenia, tak aj hodnotenie a monitorovanie činností počas ich priebehu, vecný a časový harmonogram realizácie programu rozvoja obce formou akčných plánov. Záznamy z monitorovania budú priebežne dopĺňané počas obdobia realizácie aktivít.

Tab. č. R6 Komunikačný plán pre fázu realizácie PHRSR

P. č.	Časový rámec	Miesto	Cieľová skupina	Forma	Téma, ciele	Vstupné údaje	Výstupy
1.	09/2015	OÚ	Poslanci	Seminár	Projektové zámery na rok 2016	Základné údaje o projektových zámeroch	Návrh časového, inštitucionálneho a finančného zabezpečenia projektových zámerov na rok 2016
2.	10/2015	OÚ	Občania	Verejné prerokovanie	Projektové zámery na rok 2016	Návrh časového, inštitucionálneho a finančného zabezpečenia projektových zámerov 2016	Pripomienky a návrhy občanov

3.	11/2015	OÚ	Poslanci	Seminár	Prepojenie PHRSR a programové ho rozpočtovania	Metodika programového rozpočtovania, výsledky hospodárenia rok 2015	Návrh štruktúry programového rozpočtu na rok 2016
4.	12/2015	OÚ	Občania	Verejné prerokovanie	Rozpočet obce na rok 2016	Návrh rozpočtu obce na rok 2016	Pripomienky a návrhy občanov, ponuka pre súkromných investorov
5.	09/2016	OÚ	Poslanci	Seminár	Projektové zámery na rok 2017	Základné údaje o projektových zámeroch	Návrh časového, inštitucionálneho a finančného zabezpečenia projektových zámerov na rok 2017
6.	10/2016	OÚ	Občania	Verejné prerokovanie	Projektové zámery na rok 2017	Návrh časového, inštitucionálneho a finančného zabezpečenia projektových zámerov na rok 2017	Pripomienky a návrhy občanov
7.	11/2016	OÚ	Poslanci	Seminár	Prepojenie PHRSR a programového rozpočtovania	Metodika programového rozpočtovania, výsledky hospodárenia obce za rok 2016	Návrh štruktúry programového rozpočtu na rok 2017
8.	12/2016	OÚ	Občania	Verejné prerokovanie	Rozpočet obce na rok 2017	Návrh rozpočtu obce na rok 2017	Pripomienky a návrhy občanov, ponuka pre súkromných investorov
9.	09/2017	OÚ	Poslanci	Seminár	Projektové zámery na rok 2018	Základné údaje o projektových zámeroch	Návrh časového, inštitucionálneho a finančného zabezpečenia projektových zámerov na rok 2018
10.	10/2017	OÚ	Občania	Verejné prerokovanie	Projektové zámery na rok 2018	Návrh časového, inštitucionálneho a finančného zabezpečenia projektových zámerov na rok 2018	Pripomienky a návrhy občanov
11.	11/2017	OÚ	Poslanci	Seminár	Prepojenie PHRSR a programového rozpočtovania	Metodika programového rozpočtovania, výsledky hospodárenia obce za rok 2017	Návrh štruktúry programového rozpočtu na rok 2018
12.	12/2017	OÚ	Občania	Verejné prerokovanie	Rozpočet obce na rok 2018	Návrh rozpočtu obce na rok 2018	Pripomienky a návrhy občanov, ponuka pre súkromných investorov
13.	09/2018	OÚ	Poslanci	Seminár	Projektové zámery na rok 2019	Základné údaje o projektových zámeroch	Návrh časového, inštitucionálneho a finančného zabezpečenia projektových zámerov 2019
14.	10/2018	OÚ	Občania	Verejné prerokovanie	Projektové zámery na rok	Návrh časového, inštitucionálneho	Pripomienky a návrhy občanov

				vanie	2019	a finančného zabezpečenia projektových zámerov na rok 2019	
15.	11/2018	OÚ	Poslanci	Seminár	Prepojenie PHRSR a programového rozpočtovania	Metodika programového rozpočtovania, výsledky hospodárenia obce za rok 2018	Návrh štruktúry programového rozpočtu na rok 2019
16.	12/2018	OÚ	Občania	Verejné prerokovanie	Rozpočet obce na rok 2019	Návrh rozpočtu obce na rok 2019	Pripomienky a návrhy občanov, ponuka pre súkromných investorov
17.	09/2019	OÚ	Poslanci	Seminár	Projektové zábery na rok 2020	Základné údaje o projektových zámeroch	Návrh časového, inštitucionálneho a finančného zabezpečenia projektových zámerov na rok 2020
18.	10/2019	OÚ	Občania	Verejné prerokovanie	Projektové zábery na rok 2020	Návrh časového, inštitucionálneho a finančného zabezpečenia projektových zámerov na rok 2020	Pripomienky a návrhy občanov
19.	11/2019	OÚ	Poslanci	Seminár	Prepojenie PHRSR a programového rozpočtovania	Metodika programového rozpočtovania, výsledky hospodárenia obce za rok 2019	Návrh štruktúry programového rozpočtu na rok 2020
20.	12/2019	OÚ	Občania	Verejné prerokovanie	Rozpočet obce na rok 2020	Návrh rozpočtu obce na rok 2020	Pripomienky a návrhy občanov, ponuka pre súkromných investorov

Tab. R1 Akčný plán

Akčný plán pre Hospodársku oblasť obce Zavar			
Opatrenie, aktivita	Termín (rok)	Zodpovedný	Financovanie (eur)
Opatrenie 1.1 – Dobudovanie cyklotrasy v obci			
Aktivita 1.1.1 – Dobudovanie cyklotrasy na Mlynskej, Vetrovej a Hlavnej ulici	2014 – 2020	Obec Zavar	35 800
Opatrenie 1.2 – Rekonštrukcia ostávajúcich ulíc v obci			
Aktivita 1.2.1 – Rekonštrukcia a výstavba miestnych komunikácií na Blavskej, Mlynskej a Vinohradskej ulici	2016 – 2017	Obec Zavar	1 011 900
Akčný plán pre Sociálnu oblasť obce Zavar			
Opatrenie, aktivita	Termín (rok)	Zodpovedný	Financovanie
Opatrenie 2.1 – Výstavba nového Domu smútku			
Aktivita 2.1.1 – Výstavba Domu smútku	2016 – 2017	Obec Zavar	500 000
Opatrenie 2.2 – Rozšírenie cintorína			
Aktivita 2.2.1 – Rozšírenie kapacity priestoru cintorína	2018	Obec Zavar	65 000

Opatrenie 2.3 – Rekonštrukcia priestorov pre voľnočasové aktivity			
Aktivita 2.3.1 – Rekonštrukcia priestorov v Kultúrnom dome	2015	Obec Zavar	25 800
Aktivita 2.3.2 – Rekonštrukcia a výstavba nových priestorov v Športovom areáli OŠK Zavar	2016 – 2018	Obec Zavar	1 502 000
Opatrenie 2.4 – Dobudovanie nových priestorov materskej školy			
Aktivita 2.4.1 – Dobudovanie prístavby pre jednu triedu v materskej škole	2016	Obec Zavar	150 000
Opatrenie 2.5 – Prístavba k základnej škole			
Aktivita 2.5.1 – Dobudovanie prístavby v základnej škole	2018 – 2019	Obec Zavar	750 000
Opatrenie 2.6 – Rekonštrukcia a nadstavba zdravotného strediska			
2.6 – Rekonštrukcia a nadstavba zdravotného strediska a domu služieb	2016 – 2017	Obec Zavar	1 030 000
Akčný plán pre Environmentálnu oblasť obce Zavar			
Opatrenie, aktivita	Termín (rok)	Zodpovedný	Financovanie
Opatrenie 3.1 – Výstavba nového zberného dvora			
Aktivita 3.1.1 – Výstavba nového zberného dvora s technologickým vybavením	2016	Obec Zavar	649 012
Opatrenie 3.2 – Retenčná nádrž na zachytávanie prívalových vôd			
Aktivita 3.2.1 – Umiestnenie retenčnej nádrže	2016	Obec Zavar	Bude doplnené
Opatrenie 3.3 – Prečerpávací stanica			
Opatrenie 3.3 – Prečerpávací stanica	2015	Obec Zavar	148 955
Opatrenie 3.4 – Obnova parku			
Opatrenie 3.4 – Obnova parku	2016	Obec Zavar	37 296
Opatrenie 3.5 – Rekultivácia melioračného kanála			
Opatrenie 3.5 – Rekultivácia melioračného kanála	2016 – 2017	Obec Zavar	Bude doplnené

Monitorovanie a hodnotenie

Správa o plnení akčného plánu obce Zavar bola spracovaná v zmysle Programu hospodárskeho rozvoja a sociálneho rozvoja obce Zavar na obdobie rokov 2015 – 2020, časť C – Programová časť. Cieľom monitoringu Akčného plánu obce je zostaviť komplexnú informáciu o tom, ako sa plnia opatrenia navrhnuté v PHRSR obce počas celého obdobia platnosti dokumentu v rokoch 2015 – 2020. Tieto údaje sú k dispozícii pre samosprávu a širokú verejnosť.

Akčný plán obce Zavar je zoradený podľa priorít, oblastí a opatrení. Ku každej oblasti je priradený garant – odborný útvar miestneho úradu, resp. externý odborník, ktorého úlohou je zabezpečiť realizáciu navrhnutých aktivít a monitorovať ich plnenie. Odpočet aktivít v akčnom pláne je spracovaný z pohľadu obce Zavar. V akčnom pláne sú vymenované aktivity bežného, kapitálového a podporného charakteru v časovom slede, resp. súbežne. Ide o aktivity, ktoré je potrebné realizovať v ďalšom období. Akčný plán je spracovaný na základe údajov v schválenom rozpočte obce, schválených strategických dokumentov obce a údajov odborných útvarov miestneho úradu obce. Pripomienky k akčnému plánu obce je možné zaslať e-mailom na adresu ocu.zavar@stonline.sk. Ďalší monitoring akčného plánu sa uskutoční v priebehu ďalších mesiacov.

Tab. č. R 5 - Plán hodnotenia a monitorovania

Plán priebežných hodnotení PHRSR na programové obdobie 2015 – 2020		
Typ hodnotenia	Vykonat' prvýkrát	Dôvod vykonania/ periodicita
Strategické hodnotenie	v roku 2016	podľa rozhodnutia obce/koordinátora PHRSR a vzniknutej spoločenskej potreby
Operatívne hodnotenie		
Tematické hodnotenie časti PHRSR	v roku 2016	téma hodnotenia identifikovaná ako riziková časť vo výročnej monitorovacej správe za predchádzajúci kalendárny rok
Ad hoc mimoriadne hodnotenie		pri značnom odklone od stanovených cieľov a doľahnutých hodnôt ukazovateľov
		pri návrhu na revíziu PHRSR
Ad hoc hodnotenie celého PHRSR alebo jeho časti		na základe rozhodnutia starostu, kontrolného orgánu obce, podnetu poslancov; na základe protokolu NKÚ SR, správy auditu ...

Zápis o prerokovaní strategického dokumentu v komisiách samosprávy

Názov dokumentu:

Program hospodárskeho a sociálneho rozvoja obce Zavar na roky 2015 – 2020

Pripomienkovanie realizoval:

Termín pripomienkovania:

Oznam uverejnený:

Text dokumentu k dispozícii:

Spôsob doručenia pripomienok:

Priamo oslovené subjekty:

Pripomienka č. 1

Text pripomienky:

Pripomienka sa týka časti dokumentu:

Zaslal, dátum:

Zdôvodnenie komisie:

Vyjadrenie odborného útvaru: pripomienku akceptujeme/neakceptujeme

Zdôvodnenie odborného útvaru:

Počet pripomienok: celkový počet: akceptované:

Zápis spracoval, dňa, podpis:

Časť E – Finančná časť

E I – Indikatívny finančný plán PHRS

Formulár č. F 3 - Príklad modelu viaczdrojového financovania – intervenčná matica

Viaczdrojové financovanie	Celkové náklady	Verejné zdroje					Súkromné zdroje
		EÚ	Štát	VÚC	Obec	Spolu	
Hospodárska oblasť							
Opatrenie 1.1	35 800	0	0	0	35 800	35 800	0
Opatrenie 1.2	1 011 900	0	0	0	1 011 900	1 011 900	0
Sociálna oblasť							
Opatrenie 2.1	500 000	0	0	0	500 000	500 000	0
Opatrenie 2.2	65 000	0	0	0	65 000	65 000	0
Opatrenie 2.3.1	25 800	0	0	0	25 800	25 800	0
Opatrenie 2.3.2	1 502 000	0	0	0	1 502 000	1 502 000	0
Opatrenie 2.4	150 000	0	80 000	0	70 000	150 000	0
Opatrenie 2.5	750 000	595 000	70 000	0	85 000	750 000	0
Opatrenie 2.6	1 030 000	850 000	130 000	0	80 000	1 030 000	0
Environmentálna oblasť							
Opatrenie 3.1	6 490 012	551 661	64 901	0	32 450	6 490 012	0
Opatrenie 3.2	Bude doplnené	Bude doplnené	Bude doplnené	0	Bude doplnené	Bude doplnené	0
Opatrenie 3.3	148 955	0	0	0	148 955	148 955	0
Opatrenie 3.4	37 296	0	0	0	0	37 296	37 296
Opatrenie 3.5	Bude doplnené	Bude doplnené	Bude doplnené	0	Bude doplnené	Bude doplnené	0

Formulár č. F 5 – Indikatívny rozpočet – sumarizácia

Oblasť	Rok						
	2015	2016	2017	2018	2019	2020	Spolu
Hospodárska oblasť	5 966,67	511 916,67	511 916,67	5 966,67	5 966,67	5 966,67	1 047 700
Sociálna oblasť	25 800	1 640 666,67	1 490 666,67	940 666,67	375 000	0	4 022 800
Environmentálna oblasť	148 955	Bude doplnené	0	0	0	0	Bude doplnené

E II – Finančná časť

Obec Zavar plánuje na svoje aktivity využiť vlastný rozpočet v súčinnosti s možnosťami využitia finančných zdrojov zo štrukturálnych fondov, Kohézneho fondu Európskej únie a zo štátnych fondov. V programovom období 2015 až 2020 môže na svoje projekty čerpať z nižšie uvedených operačných programov. Pri jednotlivých operačných programoch uvádzame tie prioritné osi a v rámci nich tie investičné priority, pri ktorých je obec Zavar oprávnená žiadať o poskytnutie nenávratného finančného príspevku; podčiarknuté sú tie investičné priority, ktoré sa priamo týkajú opatrení a aktivít plánovaných v tomto strategickom dokumente:

- **Operačný program Ľudské zdroje (OP ĽZ) (financovaný z Európskeho sociálneho fondu – ESF)**
 - Prioritná os 1: Vzdelávanie – Investičná priorita (IP) 1.1, IP 1.2 a IP 1.3
 - Prioritná os 2: Zamestnanosť – IP 2.1, IP 2.2, IP 2.3, IP 2.4
 - Prioritná os 3: Sociálne začlenenie – IP 3.1, IP 3.2
 - Prioritná os 4: Integrácia MRK – IP 4.1
 - Prioritná os 5: Technická vybavenosť v obciach s prítomnosťou MRK – IP 5.1, IP 5.2
 - Prioritná os 6: Technická pomoc
- **OP Integrovaný regionálny operačný program (OP IROP) (financovaný z Európskeho fondu regionálneho rozvoja – EFRR)**
 - Prioritná os 1: Bezpečná a ekologická doprava v regiónoch – IP 1.1, IP 1.2
 - Prioritná os 2: Ľahší prístup k efektívnym a kvalitnejším verejným službám – IP 2.1, IP 2.2
 - Prioritná os 3: Mobilizácia kreatívneho potenciálu v regiónoch – IP 3.1
 - Prioritná os 4: Zlepšenie kvality života v regiónoch s dôrazom na životné prostredie – IP 4.1, IP 4.2, IP 4.3
 - Prioritná os 5: Miestny rozvoj vedený komunitou – IP 5.1
 - Prioritná os 6: Technická pomoc
- **OP Kvalita životného prostredia (OP KŽP) (financovaný z Kohézneho fondu – KF)**
 - Prioritná os 1: Udržateľné využívanie prírodných zdrojov prostredníctvom rozvoja environmentálnej infraštruktúry – IP 1.1, IP 1.2, IP 1.3, IP 1.4
 - Prioritná os 2: Adaptácia na nepriaznivé dôsledky zmeny klímy so zameraním na ochranu pred povodňami – IP 2.1
 - Prioritná os 3: Podpora riadenia rizík, riadenia mimoriadnych udalostí a odolnosti proti mimoriadnym udalostiam ovplyvneným zmenou klímy – IP 3.1
 - Prioritná os 4: Energeticky efektívne nízko uhlíkové hospodárstvo (financovaná z Európskeho fondu regionálneho rozvoja) – IP 4.2, IP 4.3, IP 4.4, IP 4.5
 - Prioritná os 6: Technická pomoc
- **OP Výskum a inovácie (OP VaI) (financovaný z Európskeho fondu regionálneho rozvoja – EFRR)**
 - Prioritná os 1: Podpora výskumu, vývoja a inovácií – IP 1.1
 - Prioritná os 3: Rozvoj konkurencieschopných MSP – IP 3.1, IP 3.2, IP 3.3
 - Prioritná os 5: Technická pomoc
- **OP Efektívna verejná správa (OP EVS) (financovaný z Európskeho sociálneho fondu – ESF)**
 - Prioritná os 1: Posilňovanie inštitucionálnych kapacít a efektívnosti verejnej správy (v rámci tejto prioritnej osi je definovaná jedna investičná priorita)
 - Prioritná os 2: Technická pomoc

Záver

Program hospodárskeho a sociálneho rozvoja obce Zavar na roky 2015 až 2020 predstavuje strednodobý plánovací dokument. Záujmom samosprávy je, aby obec smerovala k udržateľnému hospodárskemu rozvoju a naplňala čo najvýstižnejšie vopred načrtnutú víziu. PHRSR obce Zavar vznikalo s úsilím širokej skupiny zúčastnených členov pracovných skupín, pracovníkov samosprávy, ako aj externých odborníkov, z ktorých všetci prispeli k formulácii súčasných potrieb obyvateľstva i regiónu, v ktorom žijú, o ktorý sa starajú a na ktorom im záleží.

Súčasťou PHRSR je rozvojový potenciál obce Zavar. Občianska verejnosť, odborné skupiny a obecna samospráva preukázali záujem a potrebu aktívne spolupracovať na rozvojových aktivitách obce a spoločne vypracovali potrebné analýzy, ktoré sú spracované v predkladanom programovom dokumente.

Cieľom tohto dokumentu bolo analyzovať všetky prioritizované problémy obce – dopravná a technická infraštruktúra, životné prostredie, bytová otázka, otázka atraktivity obce, sociálne a zdravotné služby či možnosti aktívneho trávenia voľného času. Pri aktívnej spolupráci, pravidelnom stretávaní sa a

vzájomnej komunikácii sme dospeli k jednotlivým riešeniam a konkrétnym opatreniam daných problémov. Na základe analytických vstupov boli na súčasné programové obdobie navrhnuté viaceré projektové zámery, ktoré si na svoju implementáciu vyžadujú externé zdroje financovania.

Predkladaný dokument bol pripravený v súlade s novou metodikou na vypracovanie PHRSR, pričom rešpektuje výsledky analýz, identifikáciu problémov, ako aj možnosti realizácie rozvojových zámerov, podporené endogénnymi i exogénnymi faktormi. PHRSR predstavuje pomerne detailný program nielen plánovaných aktivít, ale aj ich finančný a realizačný plán, ktorý vytvára skutočnú, použiteľnú a nápomocnú koncepciu rozvoja.

S novým programovým obdobím prichádzajú pre samosprávy obcí a miest aj nové výzvy. V prvom rade je pre obec výzvou fungovať v takej miere, ktorá zabezpečí, aby obyvatelia boli hrdí na miesto, kde žijú. Zámerom tejto stratégie rozvoja je naplniť opatrenia v súlade s princípmi trvalo udržateľného rozvoja, ktoré obyvateľom obce Zavar poskytnú kvalitu života na čo najlepšej možnej dosiahnuteľnej úrovni.



PRÍLOHY

Ú2 Zámer spracovania PHRSR

Zámer spracovania PHRSR	
Názov dokumentu	Program hospodárskeho rozvoja a sociálneho rozvoja obce Zavar na roky 2015 až 2020
Forma spracovania	PHRSR bolo vypracované externými odborníkmi v spolupráci s pracovníkmi samosprávy
Riadenie procesu spracovania	Proces spracovania dokumentu prebiehal za účasti pracovných skupín, ktoré mali za úlohu riadiť jednotlivé oblasti pôsobnosti: hospodársku, environmentálnu a sociálnu
Obdobie spracovania	Dokument bol spracovávaný v období od mája do augusta 2015. Harmonogram spracovania je bližšie rozpracovaný vo formulári Ú3
Financovanie spracovania	<ul style="list-style-type: none">- náklady na vlastné spracovanie – experti (vyjadrené v osobohodinách)- náklady na získanie informačných podkladov – štatistiky, analýzy, prognózy, dotazníky,- náklady na stretnutia – pracovné skupiny a verejnosť,- náklady na publicitu – tlač informačných materiálov, úprava elektronických médií

Ú6 Zoznam členov pracovných skupín

Zoznam členov pracovných skupín	
Hospodárska skupina	
Titul, meno, priezvisko	Funkcia
Rudolf Baroš	Starosta obce
Ing. Jana Gallová	Poslankyňa a predsedníčka komisie pre financie, rozpočet
Ing. Dana Federičová	Ekonomka
Sociálna skupina	
Ing. Eleonóra Malovcová	Poslankyňa a predsedníčka komisie pre sociálnu oblasť a zdravotníctvo
Ľubomíra Dobrovodská	Poslankyňa
Iveta Šéryová	Samostatný odborný referent
Environmentálna skupina	
Ing. Dana Benešová	Poslankyňa a predsedníčka komisie stavebnej a ochrany životného prostredia
Ing. Pavel Hlačina	Poslanec
Ján Sekera	Referent pre stavebnú a investičnú činnosť

Ú3 – Harmonogram spracovania PHRSR

Harmonogram spracovania PHRSR				
2015				
Termín	V	VI – VII	VIII	IX - XI
Úvod				
Analytická časť				
Strategická časť				
Programová časť				
Realizačná časť				
Finančná časť				
Záver				

Ú8 Zoznam analyzovaných koncepčných dokumentov

Zoznam analyzovaných koncepčných dokumentov			
Názov dokumentu	Platnosť dokumentu	Úroveň dokumentu	Zdroj
Stratégia Európa 2020	2020	európska	http://www.eu2020.gov.sk
Partnerská dohoda SR na roky 2014 – 2020	2020	národná	http://www.partnerskadohoda.gov.sk
Národná stratégia regionálneho rozvoja SR (NSRR)	2030	národná	http://www.telecom.gov.sk
Program hospodárskeho a sociálneho rozvoja Trnavského samosprávneho kraja 2009 – 2015	2015	regionálna	http://www.trnava-vuc.sk
Územný plán obce Zavar	od roku 2014	lokálna	http://www.zavar.sk/uzemny-plan-obce.phtml?id3=95410
Program hospodárskeho a sociálneho rozvoja obce Zavar 2007 – 2013	2013	lokálna	http://www.zavar.sk/program-hospodarskeho-a-socialneho-rozvoja-obce.phtml?id3=29579

A1 Zoznam kvantitatívnych a kvalitatívnych dát

Zoznam použitých kvantitatívnych a kvalitatívnych dát		
Oblasť dát /téma	Zdroj dát	Webová stránka
Obyvateľstvo	Štatistický úrad SR, Obecný úrad	http://slovak.statistics.sk , http://www.zavar.sk
Domový a bytový fond	Štatistický úrad SR	http://slovak.statistics.sk
Občianska vybavenosť	Obecný úrad, Mestská a obecná štatistika	http://www.zavar.sk , http://app.statistics.sk/mosmis/sk/run.html
Technická infraštruktúra	Obecný úrad	http://www.zavar.sk
Ekonomická štruktúra	Databáza všetkých firiem Slovenska, Obecný úrad	https://www.vsetkyfirmy.sk , http://www.zavar.sk

Rozpočet a finančné hospodárenie obce	Obecný úrad	http://www.zavar.sk
Poloha	Atlas krajiny SR, Google Earth	http://www.enviroportal.sk , https://www.google.com/earth
Doprava a dostupnosť územia	Atlas krajiny SR, Google Earth, Portál cestnej databanky	http://www.enviroportal.sk , https://www.google.com/earth , http://www.cdb.sk
Prírodné podmienky	Atlas krajiny SR	http://www.enviroportal.sk
Využitie zeme	Katastrálny portál SR	http://www.katasterportal.sk/kapor
Životné prostredie	Štátna ochrana prírody SR	http://www.sopsr.sk/web
Cestovný ruch	Ministerstvo dopravy, výstavby a regionálneho rozvoja	http://www.telecom.gov.sk

A14 Kontrolný zoznam pre hodnotenie možných rizík

Druh rizika	Objekt rizika	Zdroj rizika	Nežiaduce dôsledky	Pravdepodobnosť
Individuálne	Nedostatočná odborná pripravenosť pracovného tímu	Profily členov pracovného tímu	Neodborná, nedostatočná rozpracovanosť stratégie rozvoja	Nízka
Technické	Nevysporiadanie pozemkov, chybná projektová dokumentácia	Projektová dokumentácia, stavebné povolenia	Nemožnosť realizovať projekt, časové oneskorenie, predraženie projektu	Veľmi nízka
Ekologické	Poškodzovanie životného prostredia projektovými aktivitami	Interné dokumenty obce	Negatívny dopad až degradácia životného prostredia	Veľmi nízka
Sociálne	Vnímanie projektových investícií obyvateľmi	Obyvateľstvo obce	Obyvateľstvo nebude súčinné pri realizácii – napr. vysporiadavanie pozemkov	Nízka
Ekonomické	Rizikové zaobchádzanie s rozpočtom samosprávy	Rozpočet obce	Zadlženie obce, nútená správa	Veľmi nízka

Z 1 - Schválenie PHRSR

Schválenie PHRSR	
Dokument	<ul style="list-style-type: none">- Názov: Program hospodárskeho rozvoja a sociálneho rozvoja obce Zavar na roky 2015 – 2020- Štruktúra dokumentu:<ul style="list-style-type: none">o analytická časť (A)o strategická časť (B)o programová časť (C)o realizačná časť (D)o finančná časť (E)o záver
Spracovanie	<ul style="list-style-type: none">- Forma spracovania: PHRSR bolo vypracované externými odborníkmi v spolupráci s pracovníkmi samosprávy- Obdobie spracovania: máj 2015 – august 2015- Riadiaci tím – počet členov: 3- Pracovné skupiny – počet skupín: 3, počet členov: hospodárska skupina – 3 členovia, sociálna skupina – 3 členovia, environmentálna skupina – 3 členovia- Externá odborná spolupráca: spoločnosť Gemini Group, s. r. o.- Účasť verejnosti a komunikácia s verejnosťou – prostredníctvom www stránky obce
Prerokovanie	<ul style="list-style-type: none">- Prerokovanie v orgánoch samosprávy- Verejné pripomienkovanie
Schválenie	<ul style="list-style-type: none">- Návrh na uznesenie zastupiteľstva