

**PROGRAM HOSPODÁRSKEHO
A SOCIÁLNEHO ROZVOJA
OBCE BÁTOROVE KOSIHY
na roky 2016-2022**

Regionálna rozvojová agentúra
Komárno

Názov:	Program hospodárskeho rozvoja a sociálneho rozvoja obce Bátorove Kosihy na roky 2016-2022
Územné vymedzenie:	Obec Bátorove Kosihy
Územný plán obce schválený:	1.8.2007
Dátum schválenia PHSR:	11.3.2016
Dátum platnosti:	od do
Verzia	1.0
Publikovaný verejne:	

Riadiaci tím spracovania programu hospodárskeho sociálneho rozvoja obce Bátorove Kosihy na roky 2016-2022:

Zoznam členov Riadiaceho tímu:

Mgr. Roland Labancz

Zhotoviteľ:

Regionálna rozvojová agentúra Komárno
Ing. Andrea Fialová
PhDr. Ingrid Szabó

Bátorove Kosihy – Komárno 2015

Obsah

ÚVOD	2
A. I – ANALÝZA VNÚTORNÉHO PROSTREDIA.....	4
Vymedzenie riešeného územia.....	4
Fyzicko-geografická poloha obce.....	5
História obce	14
Ludské zdroje, trh práce	15
Domový a bytový fond, domácnosti ako spoločenské jednotky.....	35
Infraštruktúra	40
Hospodársko-ekonomický potenciál obce.....	43
Podnikateľská aktivita.....	46
Cestovný ruch	49
Občianska vybavenosť obce	52
Životné prostredie a odpadové hospodárstvo	59
Financovanie obce, majetková a rozpočtová situácia obce	62
Hodnotenie predchádzajúceho obdobia	65
A.II ANALÝZA VONKAJŠIEHO PROSTREDIA	68
STEEP analýza (analýza externého prostredia).....	71
A.III ZHODNOTENIE SÚČASNÉHO STAVU ÚZEMIA.....	74
Vyhodnotenie prieskumu verejnej mienky	74
SWOT analýza potenciálu rozvoja obce.....	79
B – STRATEGICKÁ ČASŤ.....	83
C – PROGRAMOVÁ ČASŤ.....	87
D – REALIZAČNÁ ČASŤ.....	89
E – FINANČNÁ ČASŤ.....	93
Inštitucionálne a organizačné zabezpečenie	114
ZÁVER	115
PRÍLOHY.....	116
Monitorovanie rozvoja obce – vybrané ukazovatele kvality dobrého riadenia rozvoja územia.....	117
Zoznam použitých dokumentov	119
Zoznam MVO v obci Bátorové Kosihy	120

Úvod

Dokument Program hospodárskeho a sociálneho rozvoja obce Bátorove Kosihy je základným dokumentom, ktorým sa samospráva obce pri výkone svojej činnosti stará o všestranný rozvoj svojho územia a o potreby svojich obyvateľov.

Cieľom predkladanej práce je zmapovanie sociálno-ekonomickej priestorovej štruktúry obce Bátorove Kosihy – nachádzajúcej sa na juhozápadnom Slovensku – a na základe výsledkov týchto analýz vytvoriť program hospodárskeho a sociálneho rozvoja daného územia, ktorý bude základným strednodobým programovým dokumentom na podporu regionálneho rozvoja na úrovni obce. Vlastne je to program cielených opatrení na stimuláciu ekonomického a sociálneho rozvoja obce, ktorého cieľom je navrhnúť systematickú a funkčne trvalo udržateľnú rozvojovú stratégiu, zameranú na realizáciu hospodárskeho a sociálneho rozvoja obce pri rešpektovaní globálnych cieľov regionálneho vývoja, resp. štátnej regionálnej politiky.

Strategický dokument Program hospodárskeho a sociálneho rozvoja obce Bátorove Kosihy na základe zákona č. 309/2014 Z.z. a zákona č. 539/2008 Z. z. o podpore regionálneho rozvoja bol vypracovaný v roku 2015.

Programom hospodárskeho a sociálneho rozvoja obce Bátorove Kosihy sa uskutočňuje podpora regionálneho rozvoja na miestnej úrovni s dôrazom na sociálnu, ekonomickú a kultúrnu sféru. Je to program cielených opatrení, navrhnutý pre oživenie sociálneho, ekonomického a kultúrneho rozvoja obce, ktorý na základe výsledkov ročného hodnotenia bude priebežne aktualizovaný a doplňovaný.

Program hospodárskeho a sociálneho rozvoja obce Bátorove Kosihy vytvára priestor pre koordinovanie aktivít realizovaných v obci. Program hospodárskeho a sociálneho rozvoja obce Bátorove Kosihy je nástrojom spoločného plánovania. Spoločné plánovanie sa zároveň môže stať priestorom pre začatie spolupráce a vytváranie inovatívnych riešení medzi rozvojovými aktérmi. Vďaka aktivitám obyvateľov obce sa mení priestor a môže dochádzať k rozvoju.

Pri vypracovaní tohto programového dokumentu boli zohľadnené priority Národnej stratégie regionálneho rozvoja SR, ako aj jej vízia regionálneho rozvoja na Slovensku: Slovensko sa má stať krajinou s vysokou kvalitou života všetkých občanov. Rozvojová stratégia obce Bátorove Kosihy vychádza aj zo stratégie Európa 2020, prostredníctvom financovania projektov v programovom období 2014-2020 podporí

- inteligentný rast – vytvorenie hospodárstva založeného na znalostiach a inováciách,
- udržateľný rast – podporovanie ekologickejšieho a konkurencieschopnejšieho hospodárstva, ktoré efektívnejšie využíva zdroje,
- inkluzívny rast – podporovanie hospodárstva s vysokou mierou zamestnanosti, ktoré zabezpečí hospodársku, sociálnu a územnú súdržnosť.

Program hospodárskeho a sociálneho rozvoja obce Bátorove Kosihy bol vytvorený partnerstvom hlavných aktérov územia. K príprave programu v obci Bátorove Kosihy bol zriadený riadiaci tím zo zástupcov verejného sektora – samosprávy, súkromného sektora a mimovládneho sektora, a boli zriadené pracovné skupiny pre jednotlivé prioritné oblasti (hospodárstvo, sociálna oblasť, environmentálna oblasť).

Harmonogram spracovania Programu hospodárskeho a sociálneho rozvoja obce Bátorove Kosihy na roky 2016-2022

Termín (mesiac, rok)	Júl 2015	August 2015	September 2015	Október 2015	November 2015	December 2015
Úvod						
Analytická časť						
Strategická časť						
Programová časť						
Realizačná časť						
Finančná časť						
Záver						

Program hospodárskeho a sociálneho rozvoja obce Bátorove Kosihy schvaľuje Obecné zastupiteľstvo v Bátorových Kosihách. Obecné zastupiteľstvo bude potom realizovať aj vykonateľnosť, kontrolu, monitorovanie a hodnotenie tohto programu.

A. I – ANALÝZA VNÚTORNÉHO PROSTREDIA

Analýza vymedzuje územie obce, históriu, fyzicko-geografický a socio-ekonomický potenciál v rámci neho sociálna a technická infraštruktúra, analýza v oblasti kultúrneho dedičstva, tradícií, tretieho sektora, samosprávy a jej partnerstiev. Prvú časť uzatvára SWOT analýza, vyhodnotenie prieskumu a analýza problémov. Pre lepšie stanovenie kľúčových problémov, ktoré obec Bátorove Kosihy má, bol realizovaný v obci dotazníkový prieskum, v rámci ktorého obyvatelia sami identifikovali problémy obce, vyjadrili svoj názor a prezentovali svoje nápady a predstavu o rozvoji obce.

Vymedzenie riešeného územia

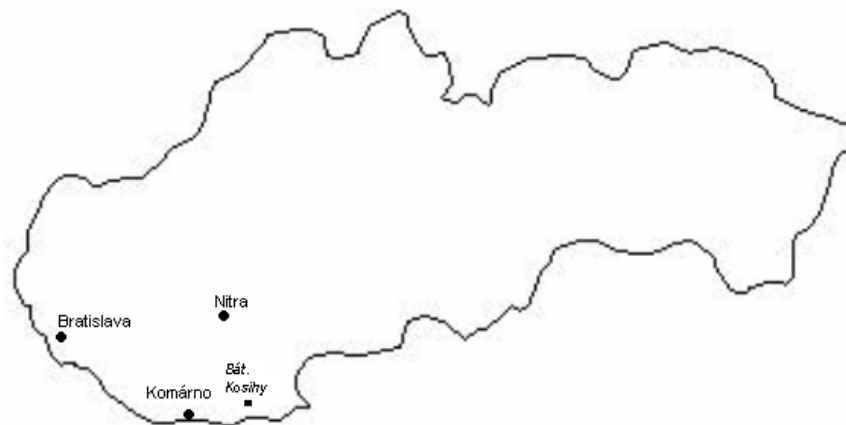
Územie obce je územný celok, ktorý tvorí 1 katastrálne územie, a to katastrálne územie Bátorove Kosihy.

Obec Bátorove Kosihy sa nachádza v juhozápadnej časti Slovenskej republiky (ďalej SR). Z hľadiska územnosprávneho členenia SR obec na úrovni NUTS 3 patrí do Nitrianskeho kraja, na úrovni obvodov/okresov obec Bátorove Kosihy sa nachádza v obvode/okrese Komárno.

Základné charakteristiky obce Bátorove Kosihy

Ukazovateľ	Hodnota
Kód obce	501395
Názov okresu	Komárno
Názov kraja	Nitriansky
Štatút obce	obec
PSČ	946 34
Telefónne smerové číslo	035
Prvá písomná zmienka o obci - meste - rok	1156
Nadmorská výška obce - mesta v m	132
Celková výmera územia obce [m ²]	45 885 515
Hustota obyvateľstva na km ²	77

Poloha obce Bátorove Kosihy na Slovensku vo vzťahu k hlavnému mestu, krajskému centru a obvodnému/okresnému mestu



Fyzicko-geografická poloha obce

Geomorfologia a geologia územia

Územie obce je súčasťou Alpsko-Himalájskej sústavy, v rámci nej je súčasťou podsústavy Panónska panva, provincie Západopanónska panva, subprovincie Malá Dunajská kotlina, oblasti Podunajská nížina. Riešené územie patrí do celku Podunajská pahorkatina, v rámci nej do podcelku Hronská pahorkatina. V rámci podcelku Hronská pahorkatina k.ú. obce patrí do oddielu Vojnická pahorkatina, kým v rámci nej do častí: Chrbát a Bátorove Kosihyske terasy.

Nadmorská výška územia obce sa pohybuje medzi 128-271 m n.m.. Najvyšší bod k.ú. obce je vrchol Chrbát s 271 m n.n..

Typ geologického substrátu a typ reliéfu predstavujú prvotný diferenciačný prvok z hľadiska ostatných prírodných zložiek krajiny, ale aj z hľadiska možného využitia človekom. Geologický podklad väčšej časti riešeného územia je tvorený kvartérnymi pleistocénnymi formami:

- spraše a sprašové hliny,
- fluviálne štrkopieskové terasy (prevažne risské).

Do severnej polovice k.ú. obce zasahujú aj neogénne sedimenty (pont-pannón): jazerné, sčasti slabo brakické sedimenty – íly, piesky, štrky.

Základné kvartérne útvary územia obce:

- fluviálne sedimenty stredných terás so sprašovým krytom (riss) - vyplňajú južnú polovicu riešeného územia,
- sprašové hliny polygénneho pôvodu až spraše (prevažne würm),
- nesúvislé plytké stráňové a podstráňové sedimenty na nespevnených neogénnych sedimentoch - Vyplňajú severnú polovicu riešeného územia.

V riešenom území sa vyskytujú tieto základné typy reliéfu:

- ⇒ reliéf nížinných pahorkatín (severná polovica k.ú. obce),
- ⇒ reliéf zvlnených rovín.

Na základe exogénnych procesov k.ú. obce je akumuláčno-eróznym reliéfom s nasledujúcimi subtypmi:

- ⇒ fluviálno-eolický reliéf – fluviálno-eolická zvlnená rovina - reliéf so slabým uplatnením litológie,
- ⇒ proluviálno-eolický reliéf – proluviálno-eolická zvlnená rovina - reliéf so slabým uplatnením litológie,
- ⇒ polygénny reliéf – polygénna pahorkatina - reliéf so slabým uplatnením litológie.

Z hľadiska hydrogeologického podklad severnej polovice riešeného územia tvoria neogénne súvrstvia ílov, slieňov a pieskov (mladší neogén) prekryté sprašou (priepustnosť zvodnených vrstiev je pórová – dobrá až slabá). V južnej polovici riešeného územia podklad tvoria kvartérne piesky a štrky význačnejších terás a náplavových kužeľov - priepustnosť zvodnených vrstiev je pórová – dobrá.

Typ podzemnej vody dopĺňanej: na väčšine riešeného územia striedavo podzemnými vodami zo susedných území a zo zrážok (terasy a sprašové pokryvy), kým na menšej časti územia – v najsevernejšej časti územia – viacej ako 70% podzemnými vodami zo susedných pohorí a menej ako 30% zo zrážok.

Z hľadiska seizmických pomerov územie obce sa zaraďuje medzi aktívne oblasti v rámci Slovenska.

Klimatické podmienky územia

Na základe klimatickogeografických typov Slovenska študované územie leží v suchej až mierne suchej oblasti teplej a prevažne teplej nížinnej klímy s miernou inverziou teplôt. Suma teplôt 10°C a viac za jeden rok je 3000-3200.

Priemerná ročná teplota vzduchu v obci je 9,9 °C. Najchladnejší je mesiac január, kedy priemerná mesačná teplota vzduchu dosahuje hodnoty -2,1 °C. Najteplejší je mesiac júl s priemernou mesačnou teplotou 20,5 °C.

Tab. 1: Priemerné mesačné a ročné teploty vzduchu (v °C)

Mesiac	I.	II.	III.	IV.	V.	VI.	VII.	VIII.	IX.	X.	XI.	XII.	Rok	Amplitúda
Teplota (°C)	-2,1	-0,2	4,6	10,5	15,4	19	20,5	19,6	15,7	10	5	0,6	9,9	22,6

Zdroj:: Lukniš a kol. (1972)

Zaujmové územie nie je len našou najteplejšou oblasťou, ale patrí aj medzi najsuchšie oblasti Slovenska (oblasť je chránená pred západnými vetrami predhorím Álp a Malými Karpatmi), priemerný ročný úhrn zrážok je 550-600 mm. Najviac zrážok padne v mesiacoch máj, jún a júl – priemerne za mesiac 59,3 mm zrážok.

Tab. 2: Priemerný počet dní so zrážkami 1,0 mm a viac

Mesiac	I.	II.	III.	IV.	V.	VI.	VII.	VIII.	IX.	X.	XI.	XII.	Rok
Priemerný počet dní	6,9	6,9	6,8	6,7	8,1	7,6	7,3	6,9	4,9	7,0	8,8	8,5	86,4

Zdroj:: Lukniš a kol. (1972)

Tab. 3: Priemerné mesačné a ročné úhrny zrážok (v mm)

Mesiac	I.	II.	III.	IV.	V.	VI.	VII.	VIII.	IX.	X.	XI.	XII.	Rok
Zrážky (mm)	32	33	37	43	56	62	60	48	42	48	50	44	555

Zdroj:: Lukniš a kol. (1972)

Časť zrážok v zimnom období padne u nás vo forme snehu, z ktorého sa pri teplotách pod nulou utvorí pokrývka dlhšieho alebo kratšieho trvania podľa priebehu počasia. Výskyt snehu a trvanie snehovej pokrývky na danom území sú z roka na rok veľmi premenlivé v závislosti od rázu zimy. Priemerný dátum prvého dňa so snehovou pokrývkou pripadá na začiatok decembra. Priemerný počet dní so snehovou pokrývkou za rok je 35,0, pričom najviac dní pripadá na mesiace január a február.

Tab. 4: Priemerný počet dní so snehovou pokrývkou

Mesiac	I.	II.	III.	IV.	V.	VI.	VII.	VIII.	IX.	X.	XI.	XII.	Rok
Priemerný počet dní	13,3	11,1	3,6	-	-	-	-	-	-	-	0,4	6,6	35,0

Zdroj: Lukniš a kol. (1972)

Z hľadiska veterných pomerov obec leží v jednej z najveternejších oblastí Slovenska. Najväčšie rýchlosti vetra a aj najviac veterných dní sa vyskytuje v zimnom a jarnom období. V chladnom polroku (od októbra do marca) priemerná rýchlosť vetra je 3,1 m/s, kým v teplom polroku (apríl až september) je 2,8 m/s. Prevládajúci smer vetra je SZ (24,5%), výskyt ostatných vetrov je nasledovný: S (17,7%), JV (16,3%), Z (8,5%), V (8,5%), J (6,1%), SV (6%), JZ (4,3%).

Pedologické podmienky územia

V k.ú. obce prevládajú hlinité a piesočnato-hlinité pôdne druhy. Pôdy sú bez skeletu až slabo skeletnaté. Potenciálna erózia pôdy je stredná až silná.

Hlavné pôdne typy v k.ú. obce sú:

- černozeme na sprašiach (lokálne černozeme erodované),
- černozeme karbonátové a černozeme, sprievodné regosoly (na karbonátových pieskoch miestami s tenkým prekryvom spraší),
- černozeme degradované na sprašiach,
- hnedozeme, miestami erodované hnedozeme (na sprašiach),
- čiernice, sprievodné čiernice glejové (prevažne na nekarbonátových nivných sedimentoch).

Bonita poľnohospodárskych pôd – na väčšine riešeného územia (v južnej polovici k.ú. obce) sa nachádzajú stredne produkčné pôdy, kým pod lesmi v severnej časti riešeného územia sa nachádzajú lesné pôdy s dobrou bonitou.

Rastlinstvo, živočíšstvo

Z hľadiska fytogeografického členenia riešené územie patrí do oblasti panónskej flóry (Pannonicum), obvodu eupanónskej xerotermnej flóry (Eupannonicum), okresu Podunajská nížina.

Potenciálna prirodzená vegetácia je vegetácia, ktorá by sa za daných klimatických, pôdných a hydrologických pomerov vyvinula na určitom mieste (biotope), keby vplyv ľudskej činnosti ihneď prestal pôsobiť. Poznanie prirodzenej potenciálnej vegetácie územia je dôležité najmä z hľadiska rekonštrukcie, obnovy a ďalšieho prirodzeného vývoja vegetácie (lesnej aj nelesnej) s cieľom jej priblíženia sa či úplného prinavrátenia do prirodzeného stavu, aby sa tak zabezpečila ekologická stabilita územia.

Potenciálnu prirodzenú vegetáciu riešeného územia predstavujú:

- dubové, cerovo-dubové lesy,
- suchomilné dubové lesy, ponticko-panonské dubové lesy,
- dubovo-hrabové lesy,
- jaseňovo-brestovo-dubové a jelšové lužné lesy.

Vplyvom intenzívneho hospodárenia pôvodná vegetačná pokrývka bola vo väčšej časti odstránená (zachovali sa zvyšky lesov a lesíkov, ktoré umožňujú vytvoriť obraz o ich prirodzenom alebo jemu blízkom zložení - ochrana týchto lesov je veľmi dôležitá, lebo

spôsobujú ako ekostabilizačný faktor), na miestach prirodzených kultúr sa nachádzajú najúrodnejšie poľnohospodárske pôdy Slovenska.

Živočíchy tvoria nezastupiteľnú zložku všetkých typov spoločenstiev biosféry. V zložitých potravných reťazcoch rozhodujúcou mierou prispievajú k ekologickej rovnováhe v obehú látok a energie. Čím väčšia je druhová rozmanitosť, tým lepšie podmienky sa vytvárajú pre ďalší rozvoj územia aj v prípade, ak ich chápeme z hľadiska ekologickej stratégie ľudskej spoločnosti. Dnešné rozšírenie a zloženie fauny je výsledkom dlhodobého vývinu.

Z hľadiska živočíšnej regionalizácie Slovenska územie obce patrí do Panónskej oblasti, do juhoslovenského obvodu, v rámci ktorého do dvoch podokrskov:

- lužný podokrsk (južná polovica k.ú. obce),
- pahorkatinový podokrsk (severná polovica k.ú. obce).

Na území obce sa z poľovnej (srstnatej i pernatej) zveri vo voľnej prírode nachádzajú všetky významné druhy (srnec, diviák, bažant, jarabica a zajac).

Nerastné suroviny

Za nerasty sa podľa zákona č. 44/1988 Zb. o ochrane a využití nerastného bohatstva (banský zákon) považujú tuhé, kvapalné a plynne časti zemskej kôry. Ložiskom nerastov je prírodné nahromadenie nerastov.

V riešenom území sa vyskytujú významné zásoby štrkopieskov a pieskov nadregionálneho významu.

Hydrologické pomery

Územie obce Bátorove Kosihy patrí do povodia toku Dunaj. Dlhodobý priemerný prietok Dunaja v Komárne je 2 290 m³/s. V porovnaní s dlhodobým priemerným mesačným prietokom na Dunaji nadpriemerné vodné mesiace sú marec, apríl, máj a jún (maximum).

Režim podzemnej vody v riešenej oblasti ovplyvňuje spomenutý veľtok - Dunaj.

V riešenom území jediným prirodzeným vodným tokom je Vojnický potok.

Cez riešené územie pretekajú 2 odvodňovaco-zavlažovacie kanály: Rybníčný kanál a Drieňový kanál.

V južnej polovici k.ú. obce sa nachádza malá vodná nádrž – Vojnický rybník.

V k.ú. obce Bátorove Kosihy sa nachádza 1 minerálny Zdroj: s označením Vojnice KO - 6 VRT NA KABÁTPUSZTA. Zdroj: (vrtaná studňa) sa nachádza pri ceste z obce Bátorove Kosihy smerom na Gbelce pri budovách bývalého JRD na Kabátpuste. Prístup dobrý. Voda z vrtu bola využívaná pre potreby bývalého JRD. Odber čerpadlom. Voda vo vrte je číra, bez zápachu, slabo kyslej chuti. Nevysychá a nezamŕza. Výdatnosť Zdroj:a je nemerateľná, možné zistiť čerpacou skúškou. Teplota vody je prakticky stála, zmeny v rozsahu 1 °C. Podľa ČSN 86 8000 je to voda prírodná slabo mineralizovaná, chlorido – hydrouhličitanová sodná kyselka, hypotonická, studená.

Súčasná krajinná štruktúra

Súčasná krajinná štruktúra je tvorená súborom prvkov, ktoré človek ovplyvnil, čiastočne alebo úplne pozmenil, resp. novovytvoril ako umelé prvky krajiny. Typ súčasnej krajiny na väčšine riešeného územia je poľnohospodársky, so sústredenými vidieckymi sídlami a nasledovnými typmi:

- nížinná pahorkatinová oráčino-lesná krajina – juhozápadná časť k.ú. obce,
- nížinná pahorkatinová oráčinovú krajina – východná polovica k.ú. obce.

Severozápadnú časť k.ú. obce predstavuje lesná neosídlená až sporadicky osídlená krajina, krajina so sekundárnou skladbou drevín s nasledovným typom:

- nížinná krajina zmiešaných lesov.

Tab. 5: Štruktúra využitia zeme (v m²)

Obec	Celková výmera	Poľnohospodárska pôda	Lesné pozemky	Vodné plochy	Zastavené plochy	Ostatné plochy
Bátorove Kosihy	45 885 515	36 744 182	6 232 842	338 290	2 346 633	223 568

Zdroj: ŠÚ SR, 2015



Zdroj: Vlastné spracovanie, ŠÚ SR, 2015

Ochrana prírody

Ochranou prírody a krajiny sa rozumie obmedzovanie zásahov, ktoré môžu ohroziť, poškodiť alebo zničiť podmienky a formy života, prírodné dedičstvo, vzhľad krajiny a znížiť jej ekologickú stabilitu, ako i odstraňovanie takýchto zásahov. Cieľom ochrany prírody a krajiny je chrániť prírodu pre optimálne využitie krajiny. Príroda a jej časti v rámci krajiny predstavujú pre život nesmierne dôležitú, až existenčnú zložku životného prostredia. Prírodu a krajinu treba chrániť nielen z hľadiska súčasných životných potrieb, ale aj pre potrebu zachovať ju pre budúce pokolenie ako zdravú.

Územná ochrana

Natura 2000 je názov sústavy chránených území členských krajín Európskej únie a hlavným cieľom jej vytvorenia je zachovanie prírodného dedičstva, ktoré je významné nielen pre príslušný členský štát, ale najmä pre Európsku úniu ako celok. Táto sústava chránených území má zabezpečiť ochranu najvzácnejších a najviac ohrozených druhov voľne rastúcich rastlín, voľne žijúcich živočíchov a prírodných biotopov vyskytujúcich sa na území štátov Európskej únie a prostredníctvom ochrany týchto druhov a biotopov zabezpečiť zachovanie biologickej rôznorodosti v celej Európskej únii. Sústavu NATURA 2000 tvoria dva typy území: *chránené vtáčie územia* a *územia európskeho významu*.

Biotopy druhov vtákov európskeho významu a biotopy sťahovavých druhov vtákov možno na účel zabezpečenia ich prežitia a rozmnožovania vyhlásiť za chránené vtáčie územia.

Biotopy druhov vtákov európskeho významu a biotopy sťahovavých druhov vtákov možno na účel zabezpečenia ich prežitia a rozmnožovania vyhlásiť za chránené vtáčie územia. Na základe Vyhlášky Ministerstva životného prostredia Slovenskej republiky č. 27/2008 Z.z., ktorou sa vyhlasuje Chránené vtáčie územie Dolné Pohronie do riešeného územia zasahuje Chránené vtáčie územie Dolné Pohronie (na účel zabezpečenia priaznivého stavu biotopov druhu vtáka európskeho významu včelárika zlatého a zabezpečenia podmienok jeho prežitia a rozmnožovania).

Tab. 6: Vybrané charakteristiky Chráneného vtáčieho územia Dolné Pohronie

V pôsobnosti :	CHKO Dunajské luhy, CHKO Ponitrie
Výmera	Chránené vtáčie územie má výmeru 229, 32 hektára
Lokalizácia chráneného územia :	
Kraj :	Nitriansky
Okres :	Komárno, Levice, Nové Zámky
Kataster :	Búč, Bátorove Kosihy, Radvaň nad Dunajom, Virt, Pastovce, Horný chotár, Mužla
Charakteristika : Dolné Pohronie je jedným z piatich najvýznamnejších území na Slovensku pre hniezdenie včelárika zlatého (<i>Merops apiaster</i>). Hniezdnym biotopom včelárika zlatého (<i>Merops apiaster</i>) a brehule hnedej (<i>Riparia riparia</i>) sú predovšetkým umelé alebo prirodzené hlinito-piesčité steny v južnejších a teplejších častiach Slovenska. Dostatok takýchto biotopov v CHVÚ Dolné Pohronie v spojitosti s dostatkom potravy poskytuje vhodné podmienky pre výskyt európsky i národné chránených druhov.	

§ 2 Vyhlášky Ministerstva životného prostredia Slovenskej republiky č. 27/2008 Z.z. definuje zakázané činnosti, ktoré môžu mať negatívny vplyv na predmet ochrany chráneného vtáčieho územia:

- a) ťažba piesku, hliny alebo iné narušenie pôdneho krytu od 5.mája do 20. augusta, ak tak určí obvodný úrad životného prostredia,
- b) rekultivácia ťažobných stien po ťažbe piesku alebo hliny, ak tak určí obvodný úrad životného prostredia,
- c) využívanie lomov, v ktorých bola ukončená ťažba, na športové aktivity (najmä streľbu, táborenie, stanovanie, bivačovanie, zakladanie ohňa) od 5. mája do 20. augusta,
- d) vjazd alebo státie s motorovým vozidlom od 5. mája do 20. augusta okrem vozidla slúžiaceho na obhospodarovanie pozemku alebo patriaceho vlastníčkovi (správcovi,

nájomcovi) pozemku alebo vozidiel osôb vykonávajúcich povinnosti podľa osobitných predpisov,

- e) aplikácia alebo vypúšťanie pesticídov v ťažobných priestoroch okrem odstraňovania inváznych druhov rastlín,
- f) používanie zariadení spôsobujúcich svetelné alebo hlukové efekty, najmä ohňostrojov, laserových zariadení alebo reprodukovanej hudby mimo uzavretých stavieb od 5. mája do 20. augusta.

Na území obce sa nenachádzajú žiadne maloplošné ani veľkoplošné chránené územia na základe zákona č. 543/2002 Z.z. o ochrane prírody a krajiny.

Socio-geografická poloha obce, sídelná štruktúra územia, rozvojové osi

Obec Bátorove Kosihy má výmeru 4588,6 ha a nachádza sa v juhozápadnej časti Slovenskej republiky. Z hľadiska územnosprávneho členenia SR obec na úrovni NUTS 3 patrí do Nitrianskeho kraja, na úrovni obvodov/okresov do obvodu/okresu Komárno (leží v jeho východnej polovici).

Obec Bátorove Kosihy zo severu susedí s obcami Pribeta a Strekov, z východnej strany s obcami Nová Vieska a Gbelce, z južnej strany s obcami Bátorove Kosihy a Moča, kým zo západu susedí s obcou Modrany.

Charakter osídlenia v mikropriestore obce je bodový v poľnohospodárskej krajine. Obec je typovo skupinová cestná dedina. Centrálnym rozvojovým pólom sídelnej štruktúry priestoru obce je mesto Komárno (leží približne v 28 km vzdialenosti na juhozápad od obce).

Rozvojové osi sú súčasťou vyváženej hierarchizovanej sídelnej štruktúry. Podporujú sídelné väzby medzi obcami a rovnovážny sídelný rozvoj vrátane rozvoja vidieka. Vytvárajú podmienky pre dostupnosť k infraštruktúram, zachovanie a rozvoj prírodného a kultúrneho dedičstva a zabezpečujú požiadavky, ktoré sú na sídelnú štruktúru kladené z hľadiska ekonomických, sociálnych a environmentálnych súvislostí. Rozvojové osi tak efektívne plnia požiadavky trvalej udržateľnosti a vytvárania zdravého a environmentálne vhodného obytného i pracovného prostredia.

Obec Bátorove Kosihy leží v priestore 2 rozvojových osí:

- *ponitrianska rozvojová os: Trenčín - Bánovce nad Bebravou - Topoľčany - Nitra - Nové Zámky – Komárno - rozvojová os druhého stupňa,*
- *dudvážsko-dunajská rozvojová os (Galanta - Dunajská Streda - Veľký Meder - Komárno - Štúrovo) - rozvojová os tretieho stupňa.*

Poloha obce voči rozvojovým pólom prvého stupňa ako Komárno (37 tisíc obyvateľov a podľa KURS 2001 je to sídlo nadregionálneho až celoštátneho významu) a Nové Zámky (45 tisíc obyvateľov a podľa KURS 2001 rovnako je to sídlo nadregionálneho až celoštátneho významu) je dobrá, obec je vzdialená od tých miest na 28, resp. 41 km.

Spoločný vstup Slovenska a Maďarska do EU vyvolal otváranie a priechodnosť spoločnej štátnej hranice týchto dvoch krajín, a tým aj vznik nových priestorových väzieb. V nových geopolitických podmienkach rozvoj obce (i jej mikropriestoru) začínajú

ovplyvňovať stále silnejšie aj blízke prihraničné maďarské mestá Komárom (28 km, 20 tisíc obyvateľov) a Esztergom (37 km, 30 tisíc obyvateľov), ako aj ich zázemia (značná časť pracovnej sily obce už pracuje v Maďarsku v mikropriestore týchto dvoch spomenutých miest). Táto pohraničná poloha spolu s dobrými prírodnými a klimatickými podmienkami vytvárajú perspektívne predpoklady ďalšieho rozvoja obce.

Obec Bátorove Kosihy je súčasťou 3 euroregionálnych združení:

- **Euroregión Váh-Dunaj-Ipeľ,**
- **Euroregión Ister-Granum,**
- **Euroregión Dunaj.**

Euroregión Váh-Dunaj-Ipeľ vznikol v obci Neszmély (v Maďarsku) 3. júla 1999, kedy zástupcovia samospráv žúp Komárom-Esztergom a Pest a prednosta Krajského úradu v Nitre podpísaním zmluvy o spolupráci vyjadrili presvedčenie, že upevnenie a rozšírenie obojstrannej spolupráce nitrianskeho regiónu so župami Komárom-Esztergom a Pest je predpokladom pre obojstranne prospešný ekonomický, sociálny i kultúrny rozvoj dotknutých území. Reprezentantom euroregiónu na Slovensku je Regionálne združenie Váh-Dunaj-Ipeľ (RVDI). Cieľom RVDI v rámci Euroregiónu Váh-Dunaj-Ipeľ je spolupracovať na:

- zvýšenie príťažlivosti regiónu,
- zosúladení rozvoja v oblasti hospodárstva a cudzineckého ruchu,
- rozvíjanie vzťahov v oblasti školstva a vedy,
- zosúladení územného rozvoja,
- spolupráci v oblasti ochrany prírody, životného prostredia a vodných zdrojov, odvrátenia živelných pohrôm,
- zosúladení rozvoja dopravy,
- spolupráci v humanitárnej a sociálnej oblasti,
- zachovaní spoločného kultúrneho dedičstva,
- dosiahnutí úspešnej účasti vo finančných programoch spoločenstva EU,
- vytvorenie podmienok výmeny informácií a zabezpečení ich toku,
- vypracovaní návrhov, odporúčaní a koordinácií spoločných projektov a programov.

Euroregión Ister-Granum – vznikol 17. novembra 2003 s cieľom rozvíjať cezhraničnú spoluprácu, posilniť ekonomiku a občiansku spoločnosť v dotknutom území. V súčasnosti má už takmer 80 členských obcí. Cieľom združenia je:

- presadzovanie opodstatnených požiadaviek samosprávy a posilnenie postavenia a práv obcí,
- riešenie regionálnych problémov,
- koordinácia postupu obcí pri plnení im zverených kompetencií a práv,
- koordinácia postupov pri rozvoji technickej infraštruktúry a občianskej vybavenosti,
- iniciovanie a podpora aktivít v oblasti spoločenskej, hospodársko-ekonomickej, ekologickej, sociálnej, športovej atď.,
- ochrana prírody a životného prostredia,
- rozvoj cestovného ruchu, agroturistiky a vidieckej turistiky, revitalizácia dedín,
- cezhraničná spolupráca a členstvo v euroregiónoch za účelom celkového zvýšenia úrovne života v regióne,
- napomáhať procesu európskej integrácie a pomoc pri využívaní podporných fondov,
- spolupráca v oblasti dopravy,
- spolupráca v oblasti zdravotníctva.

Euroregión Dunaj vznikol v roku 2003 v obci Neszmély, avšak je to euroregión s menším priestorovým rozšírením ako Euroregión Váh-Dunaj-Ipeľ: zmluvu o spolupráci podpísali obec Neszmély, Mikroregionálny rozvojový spolok okolia mesta Tata a Združenie obcí Most priateľstva. Medzi hlavnými cieľmi Euroregiónu Dunaj je zabezpečiť užšiu spoluprácu medzi obcami ležiacimi v blízkosti Dunaja: koordinovať rozvoj hospodárstva, sociálneho a kultúrneho života. Euroregión Dunaj najviac aktivít vyvíja na vytvorenie spoločných produktov cestovného ruchu v záujmovom území (výstavba „Európskej dediny“ v obciach Bátorove Kosihy a Neszmély, čo vlastne bude skanzen európskej ľudovej architektúry) a na zabezpečenie lodnej dopravy medzi obcami ležiacimi na pravom a ľavom brehu Dunaja v danom regióne.

Obec Bátorove Kosihy je členom Miestnej akčnej skupiny Združenie obcí Dolný Žitný ostrov. MAS ZDŽO vznikla v roku 2007 z iniciatívy na prípravu implementácie Prístupu LEADER. V záujme integrácie všetkých spoločenských sfér do rozvojového procesu bolo založené občianske združenie Združenie Dolný Žitný ostrov s cieľom sformulovať miestnu akčnú skupinu. Združenie rozbehlo plnohodnotnú prípravu na Program Leader vďaka podpore Nitrianskeho samosprávneho kraja vo dvoch kolách v rokoch 2007 a 2008. Mikroregión zriadil a prevádzkuje regionálnu skládku odpadov.

V súčasnosti funguje verejno-súkromné partnerstvo formou občianskeho združenia s názvom Miestna akčná skupina Združenie Dolný Žitný ostrov (ďalej „MAS ZDŽO“), ktoré bolo do registra MV SR zapísané dňa 31.10.2008 a vzniklo z iniciatívy združenia samospráv Združenie obcí Dolného žitného ostrova spájajúceho 18 obcí z juho-západnej časti okresu Komárno, ktoré vyvíja svoje aktivity už od 30.1.1998, ako pokračovanie občianskeho Združenia Dolný Žitný ostrov založeného v roku 2007. V októbri 2014 sa MAS ZDŽO rozšírila o obce zo Združenia obcí Most priateľstva a mesto Komárno. Dnes tak tvoria členov MAS ZDŽO samosprávy 28 obcí okresu Komárno, mesto Komárno, mesto Kolárovo a 3 obce z okresu Nové Zámky. Okrem riešenia individuálnych aktuálnych problémov členských obcí, občanov a organizácií si uvedomujeme potrebu širšej spolupráce a prípravy viacsektorovej spoločnej rozvojovej stratégie územia, a preto iniciujeme zapojenie vzniknutej MAS do prípravy územia na prístup Leader.

Okolie obce sa vyznačuje významným rurálnym charakterom. Hustota obyvateľstva mikropriestoru obce – okresu Komárno – je pod celoslovenským priemerom, priemerná hustota obyvateľstva je pod 100 osôb/km².

Ďalší vývoj sídelnej štruktúry záujmového územia je potrebné vnímať v nových súvislostiach. Tieto nespočívajú len v zmenených politických a hospodárskych podmienkach Slovenska, ale predovšetkým v súvislostiach a podmienkach tzv. postindustriálnej etapy vývoja spoločnosti. Podstatou tejto etapy vývoja spoločnosti je jej transformácia zo spoločnosti „industriálnej“ na spoločnosť „informačnú“, pre ktorú je determinantom rozvoja transformácia z produkcie hmotných statkov na produkciu duchovných hodnôt. Súčasne s tým sa očakáva v súlade s charakterom postindustriálneho vývoja ďalší rozvoj primárneho a sekundárneho sektora, ktorého ďalší rozvoj tkvie v ekologizácii výroby, spôsobe spracovania a využívania ich produktov.

Pri ďalšom rozvoji obce i jej mikropriestoru sa žiada akceptovať charakteristické znaky vývoja vidieckeho osídlenia a kultúrnej krajiny, a to pri rozvoji sídiel a pri lokalizovaní výrobných a technických diel v krajine, stavieb a areálov, trás dopravy a technickej infraštruktúry a hospodárskej činnosti. To znamená:

- pri novej výstavbe akceptovať a nadväzovať na historicky utvorenú štruktúru osídlenia s cieľom dosiahnuť ich vzájomnú funkčnú a priestorovú previazanosť pri zachovaní identity, špecifičnosti a pod. pôvodného osídlenia,
- rešpektovať kultúrno-historické urbanistické celky a architektonické objekty až areály v širšom zábere než požaduje ochrana pamiatok, tzn. podchytením aj ďalších hodnôt prostredia s cieľom zabezpečiť pre ne potrebnú ochranu,
- rešpektovať potenciál kultúrnych, historických, spoločenských, technických, hospodárskych a ďalších hodnôt charakterizujúcich prostredie, a to v polohe hmotnej aj nehmotnej a vytvárať pre ne vhodné prostredie.

Pre obce nachádzajúce sa v obvode/okrese Komárno funkciu obvodného/okresného sídla plní mesto Komárno, čo vymedzuje funkčné väzby obce Bátorove Kosihy k centru Komárno.

História obce

Obec leží v jednom z najkrajších miest v regióne Komárna, 15 km severne od Dunaja. Má veľmi bohatú tvárnosť. Chotár Bátorových Kosíh susedí s chotármi obcí Gbelce, Búč, Modrany a Pribeta. Pahorkatiny pokrývajú bukové a agátové lesy.

Chotár obce bol osídlený už v dávnoveku, dokazujú to početné archeologické nálezy. Najstarším je eneolitické sídlisko s kanelovanou keramikou, ďalej avarsko-slovanské pohrebisko z 8.storočia, slovanské nálezy z veľkomoravského a staromoravského pohrebiska z 10.storočia. Obec s prvýkrát spomína v roku 1156 ako biskupský majetok pod menom Villa Kesceu. Roku 1292 sa s obcou stretávame opäť ako Keszi, no v roku 1299 už má meno Kezu. Roku 1311 obec spustošili prívrženci Matúša Čáka. V dňoch 25-31 augusta 1424 poľoval medzi Ostrihomom a Komárnom kráľ Žigmund a z týchto čias v ním podpísaných listinách sa obec spomína ako Rawasgesso.

Na začiatku 16.storočia obec prechádza do rúk rodiny Báthoryovcov a práve oni jej dali dnešné meno. Pod týmto menom aj ako Kezzy sa objavuje dedina na bernom zozname z rokov 1531-1533. Roku 1532 bola dedina vyhlásená za mesto a Elek Fényes vo svojom geografickom slovníku vydanom v roku 1851 spomína ju ako mestečko. V roku 1657 uvádzajú do tunajšieho majetku dedičov Pavla Pálffyho.

V revolučných rokoch 1848-1849 sa obce často dotkli udalosti národnoslobodzovacieho boja. 22.apríla 1849 časť maďarského vojska vpochodovala do komárňanskej pevnosti a jej druhá časť VII.vojenský zbor pod vedením generála Artúra Görgeyho sa utáboril v Bátorových Kosihách a ako príbytok si zvolili reformátsku faru, lebo tá ležala pri hradskej. Dňa 13.júla 1849 bol vydaný denný rozkaz na ústup z pevnosti Komárno z pevnosti Komárno s podpisom plukovníka Jozefa Bayera, Görgey totiž v tom čase ležal po zranení vo vysokých horúčkach. Chorému a jeho generálnemu štábu už druhýkrát poskytol ubytovanie ref.kňaz Jozef Kováts.

Od roku 1808 sa obec oficiálne bolala Bátorkeszi, Bátorkesz, Kesy, 1863-1895 Bátorkesz, 1920 Kesy, 1927-1938 a 1945-1948 Bátorové Kosihy, Bátorkeszi, od roku 1949 Vojnice a nakoniec po referende na žiadosť obyvateľov obce opäť Bátorove Kosihy-Bátorkeszi.

Dejiny priemyslu obce

K rozvoju obce významne pomohol jej priemysel a preto je potrebné oboznámiť sa s jeho dejinami. Veľkostatok grófa Mikuláša Pálffyho mal rozlohu 3790 katastrálnych jutár, poznáme aj rozlohu veľkostatku Kornela Kobeka, ktorého plocha bola 1926 uhorských

jutár. Na prelome 19.a 20.storočia Bátorove Kosihy boli v župe, dokonca v širokom okolí jednou z najvyspelejších obcí. Spomedzi priemyselných podnikov musíme v prvom rade spomenúť bývalý cukrovar. Neúhyným priekopníkom výroby cukru bol Mikuláš Lacsny z Folkušovej. Rok 1830 považujeme za medzník v cukrovarníctve v našom regióne, vtedy práve v našej dedine bol založený druhý cukrovar v strednej Európe. Jeho riadením Lacsny poveril Júliusa Gottlieba Lindergara.

V obci pracovali dva liehovary. Prvý stál na veľkostatku kniežat'a Mikuláša Pálffyho, s kapacitou výroby dva hektolitry liehu denne. S podobnou kapacitou pracoval aj Kobekov liehovar. V strede dediny aj dodnes stojí budova bývalého mlynu, ktorý dal postaviť v roku 1911 barón Ulmann. Od roku 1935 v obci pracovala malá olejáreň, a v chotári obce začala pracovať malá tehelňa. Bátorove Kosihy boli známe aj čulým obchodným ruchom. Toto dokazuje, prečo obec dostala v roku 1783 od kráľa výsadu na organizovanie krajinského a týždenných trhov.

Pamiatky, významné osobnosti

Z pamiatok, ktoré sa v Bátorových Kosihách zachovali, je najhodnotnejší rímsko-katolícky kostol, a v roku 1785 postavený reformovaný kostol. Mimoriadne zaujímavou pamiatkou Bátorových Kosíh je pamätný liatinový obelisk – náhrobník rodiny Pálffyovcov z roku 1827. Je to zaujímavá empírová pamiatka, jedna z prvých kovolejárskych prác na slovensku. Náhrobník sa nachádza pri r.k. kostole.

Niektoré významné osobnosti našej minulosti:

Ernes Hazay (1819-1889) novinár, jedným zo zakladateľov peštianskych novín Lloyd., zúčastnil sa národnooslobodzovacích bojov 1848-49.

Štefan Hazay, tajomník ministerského predsedu, pisateľ odborných článkov, zakladateľ viacerých časopisov a novín.

Izidor Goldberger (1876-) spisovateľ a redaktor viacerých novín a časopisov.

Jozef Kováts (1807-1888) kňaz reformovanej cirkvi, známy pomológ, ktorého takmer celý život viaže k Bátorovým Kosihám.

Mikuláš Lacsny (1776-1857) poľnohospodár, správa Pálffyovského veľkostatku, vynálezca, autor odborných článkov.

Ľudské zdroje, trh práce

Obyvateľstvo nemožno považovať za statický element, ale naopak vyznačuje sa silnou dynamikou jeho počtu, štruktúry, priestorového rozloženia a ďalších znakov. Logickým a nevyhnutným dôsledkom transformačných pohybov v politickej a ekonomickej sfére slovenskej spoločnosti po roku 1989 sú aj posuny v demografickom vývoji.

Počet obyvateľov obce v 20. storočí sa vyznačoval postupným nárastom do 60-tych rokov, kedy obec dosiahla historicky najvyšší počet obyvateľov: obec mala takmer 4000 obyvateľov. Od 70-tych rokov minulého storočia počet obyvateľov obce mierne klesá, v poslednom desaťročí počet obyvateľov obce stagnuje na úrovni okolo 3500 osôb. Pri SODB k 26.5.2001 obec mala 3514 trvale bývajúcich obyvateľov. K 1.1.2011 v obci bývalo 3452 osôb, čo predstavoval pokles o 62 osôb za 10 rokov.

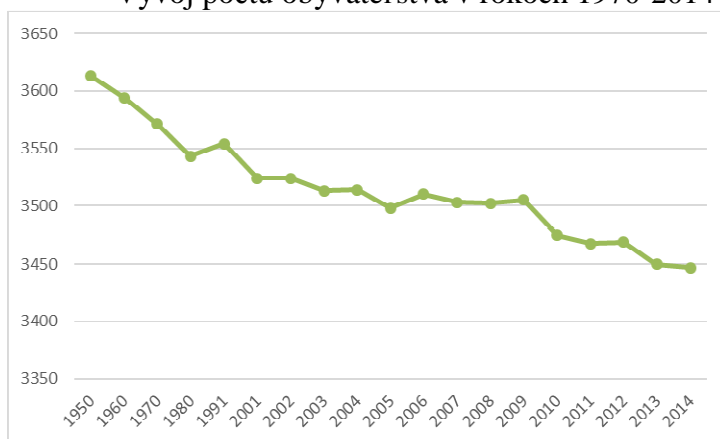
Tab. 7: Vývoj počtu obyvateľstva

Rok	Počet obyvateľov
1910	3144
1921	3485
1930	3390

1941	3636
1950	3460
1961	3912
1970	3843
1980	3851
1991	3654
2001	3514
2002	3325
2003	3358
2004	3391
2005	3419
2006	3451
2007	3373
2008	3406
2009	3437
2010	3465
2011	3452
2012	3469
2013	3450
2014	3447

Zdroj: Obecný úrad, 2015, SODB 1900-2011

Vývoj počtu obyvateľstva v rokoch 1970-2014



Zdroj: Obecný úrad, SODB 1950-2011

Predpoklad vývoja obyvateľov obce pre výhľadové obdobie sa vychádza z nasledujúcich cieľov:

- zmeniť nepriaznivý vývoj vekovej štruktúry obyvateľstva obce,
- vytvoriť podmienky pre stabilizáciu a postupný nárast počtu obyvateľov obce,
- vytvoriť podmienky pre rozvoj podnikateľských aktivít v obci.

V blízkej budúcnosti vplyvom očakávaného oživenia hospodárstva v obci i jej mikropriestore sa očakáva stabilizácia počtu obyvateľstva (do roku 2012 sa očakáva intenzívnejšia výstavba rodinných domov i bytových domov, čo vyvoláva rast počtu obyvateľstva).

Tzv. pomer závislosti definovaný ako podiel populácie v poproduktívnom veku k populácii v produktívnom veku už mierne rastie (intenzívnejším nárastom sa počíta po roku 2012 ako dôsledok výraznej redukcie miery pôrodnosti po roku 1989). Ak hodnotíme stav pomocou indexu vitality (index vitality = počet obyvateľov v predproduktívnom veku / počet obyvateľov v poproduktívnom veku x 100), tak jeho hodnota (78,6) svedčí o silnej prevahe obyvateľov obce v poproduktívnom veku.

Podľa priemerného veku obyvateľstva obec vykazuje zlé hodnoty, hodnota tohto ukazovateľa svedčí o silnej váhe obyvateľov v poproduktívnom veku: priemerný vek obyvateľstva obce je 38,2 rokov, kým celoštátny priemer tohto ukazovateľa je 36,1 rokov.

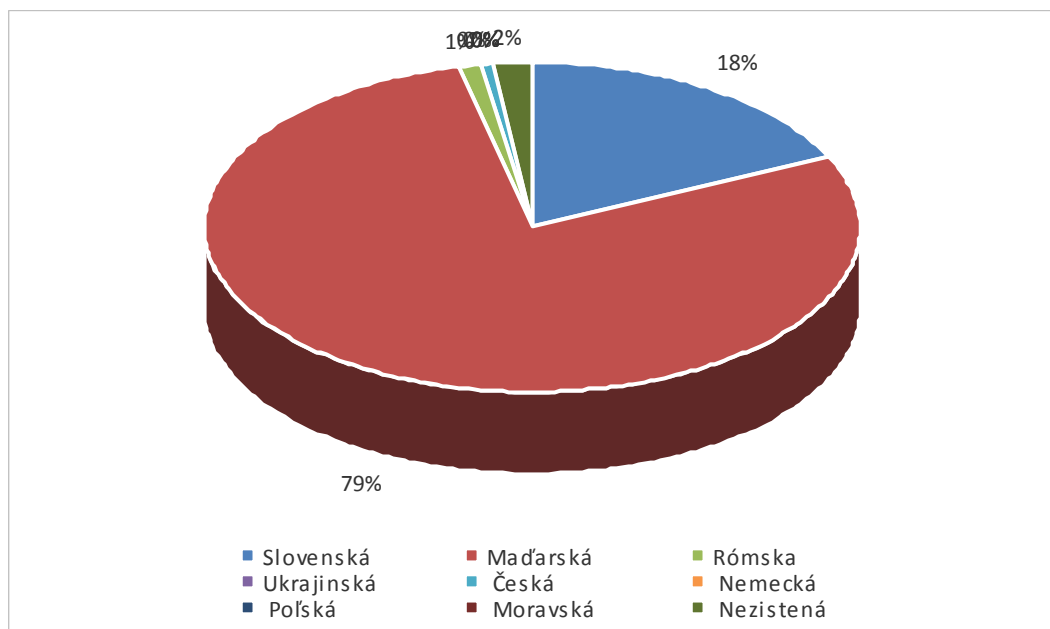
Tab. 8: Bývajúce obyvateľstvo podľa pohlavia a podľa národnosti

Národnosť	Bátorove Kosihy		
	Muži	Ženy	Spolu
Slovenská	302	312	614
Maďarská	1 288	1 383	2 671
Rómska	21	18	39
Rusínska	-	-	-
Ukrajinská	-	-	-
Česká	6	7	13
Nemecká	1	0	1
Poľská	0	1	1
Moravská	1	0	1
Bulharská	1	0	1
Chorvátska	-	-	-
Srbská	-	-	-
Ruská	-	-	-
Židovská	-	-	-
Iná	5	1	6
Nezistená	44	24	68
Spolu	1 669	1 746	3 415

Zdroj:: ŠÚ SR SODB 2011

Z hľadiska národnostného zloženia obyvateľstvo obce je heterogénne. Podľa SODB 2011 79% obyvateľstva obce sa hlásilo k maďarskej národnosti, kým 18% k slovenskej národnosti. Podľa SODB 2011 v obci bývalo 39 obyvateľov rómskej národnosti, avšak ich reálny počet bol výrazne vyšší.

Bývajúce obyvateľstvo podľa národnosti



Zdroj: ŠÚ SR SODB 2011

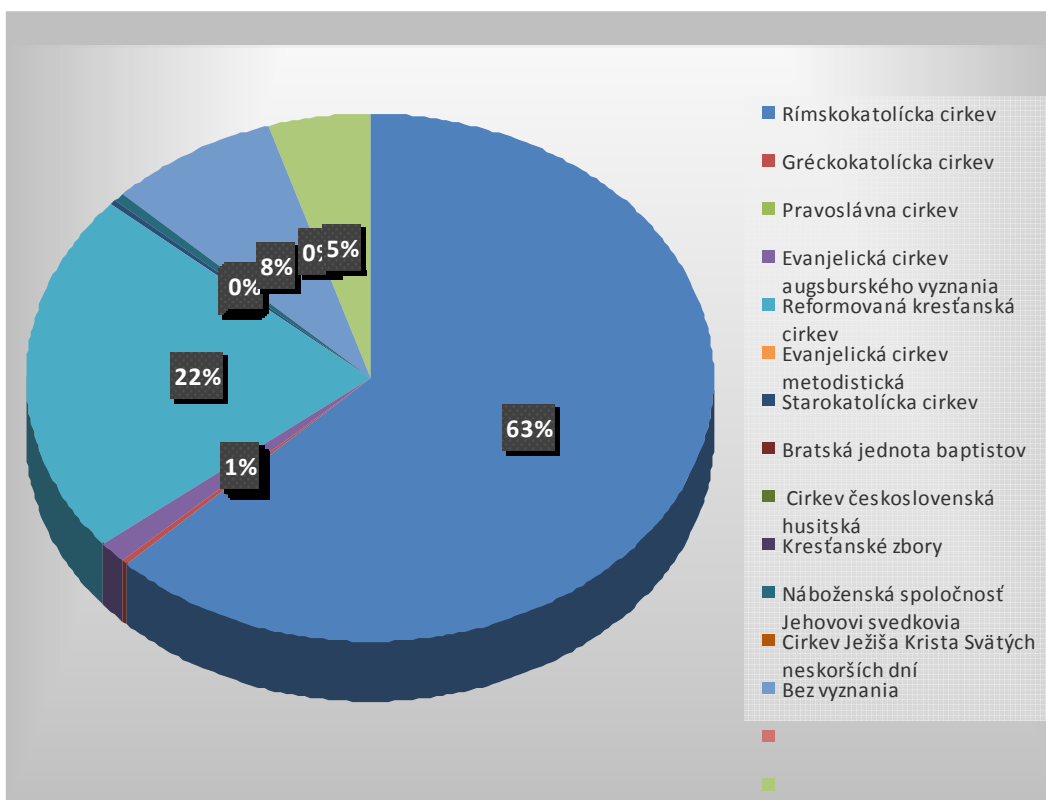
Podľa SODB 2011 v náboženskej štruktúre obyvateľstva obce dominovali obyvatelia, ktorí sa prihlásili k rímskokatolíckej cirkvi (tvorili 63% obyvateľstva obce). Počet osôb bez náboženského vyznania bol 272.

Tab. 9: Bývajúce obyvateľstvo podľa pohlavia a náboženského vyznania

Náboženské vyznanie / cirkev	Bátorove Kosihy		
	Muži	Ženy	Spolu
Rímskokatolícka cirkev	998	1 138	2 136
Gréckokatolícka cirkev	6	2	8
Pravoslávna cirkev	1	0	1
Evanjelická cirkev augsburského vyznania	23	24	47
Reformovaná kresťanská cirkev	374	380	754
Evanjelická cirkev metodistická	5	2	7
Apoštolská cirkev	-	-	-
Starokatolícka cirkev	1	2	3
Bratská jednota baptistov	-	-	-
Cirkev československá husitská	-	-	-
Cirkev adventistov siedmeho dňa	-	-	-
Cirkev bratská	-	-	-
Kresťanské zbory	-	-	-
Židovské náboženské obce	-	-	-
Náboženská spoločnosť Jehovovi svedkovia	10	13	23
Bez vyznania	156	116	272
Iné	4	1	5
Nezistené	91	68	159
Spolu	1 669	1 746	3 415

Zdroj:: ŠÚ SR SODB 2011

Bývajúce obyvateľstvo podľa náboženského vyznania



Zdroj: ŠÚ SR SODB 2011

Ekonomická a sociálna situácia obyvateľov obce sa nevyhnutne odráža na spoločenskom vedomí i správaní. Zmenená životná situácia má vplyv na hodnotenie prebiehajúcich zmien a utvára novú spoločenskú klímu vrátane populačnej.

V období transformácie vzrástli príjmové a sociálne rozdiely - diferencovali sa možnosti získania bytu, objavili sa ohrozenia a obavy zo straty zamestnania, čo v konečnom dôsledku viedlo a vedie k diferencovanému prístupu k takým rozhodnutiam, ako je uzatvorenie manželstva, založenie rodiny a počet detí.

Veľké množstvo rozličných foriem demografickej dynamiky možno rozdeliť do troch kategórií pohybu: prirodzený pohyb obyvateľstva, mechanický pohyb obyvateľstva, sociálno-ekonomický pohyb obyvateľstva.

Prirodzený pohyb obyvateľstva

Populácia obce má priemernú úroveň pôrodnosti – v období 2000-2014 miera natality bola na úrovni celoštátneho priemeru – miera natality bola okolo 9‰.

Tab. 10: Vývoj počtu narodených v obci v období 2000-2014

Rok	2000	2001	2002	2003	2004	2005	2006	2007	2008	2009	2010	2011	2012	2013	2014
Počet narodených v priebehu roka	34	33	37	35	36	30	38	29	30	29	25	41	31	27	24

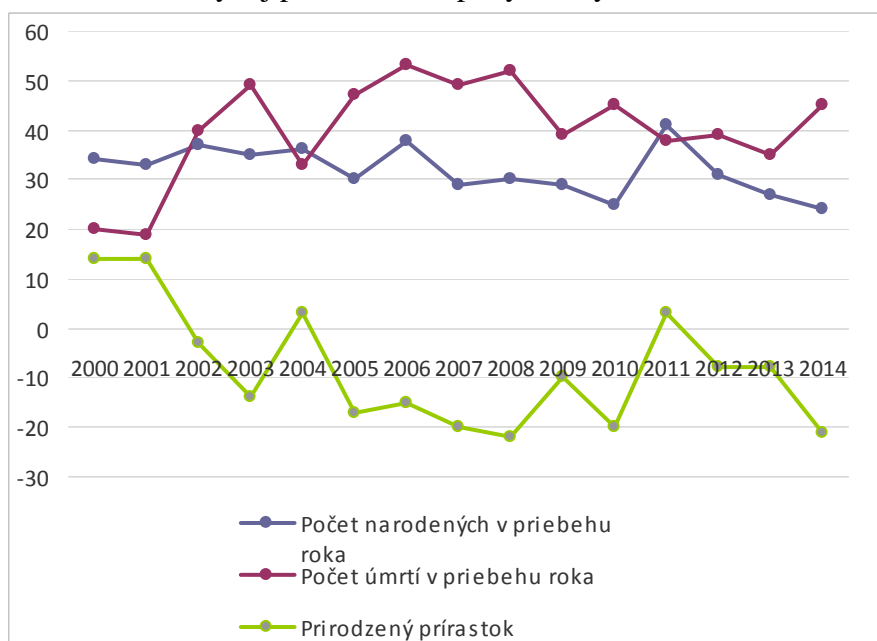
Zdroj: Obecný úrad, 2015

Tab. 11: Vývoj počtu zomretých v obci v období 2000-2014

Rok	2000	2001	2002	2003	2004	2005	2006	2007	2008	2009	2010	2011	2012	2013	2014
Počet úmrtí v priebehu roka	20	19	40	49	33	47	53	49	52	39	45	38	39	35	45

Zdroj: Obecný úrad, 2015

Vývoj prirodzeného pohybu obyvateľov



Zdroj: Obecný úrad

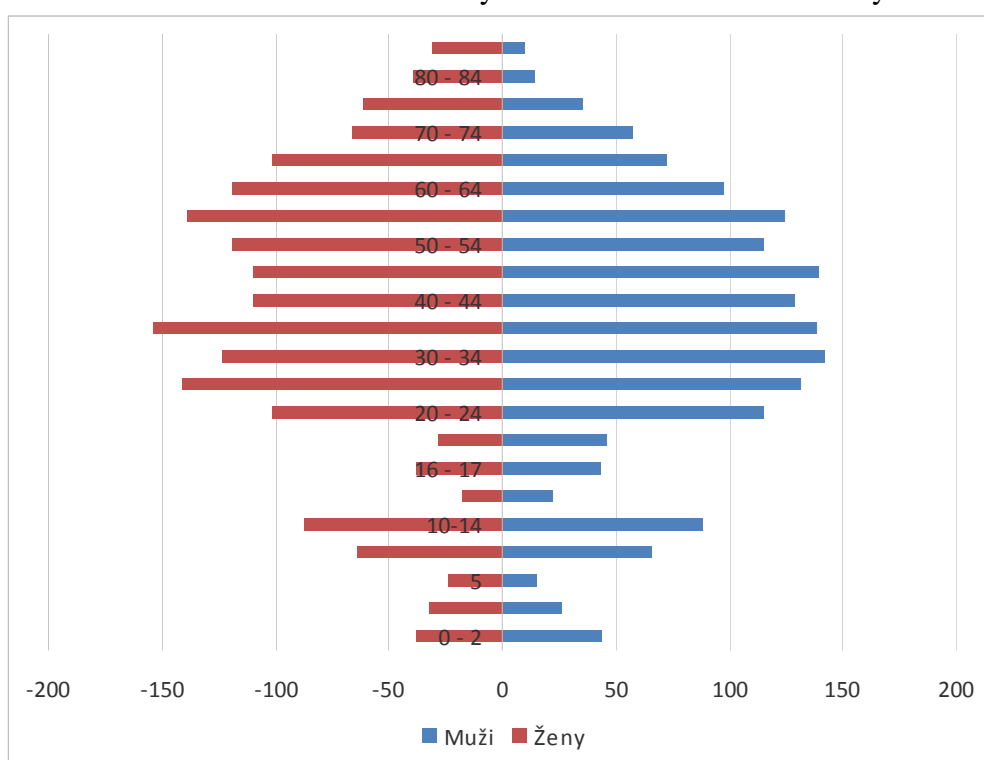
V období 2000-2014 miera úmrtnosti v obci bola nad celoštátnym priemerom – v danom období na 1000 obyvateľov obce pripadalo ročne 10,6 zomretých (celoslovenský priemer bol 10 zomretých), t.j. miera mortality bola 10,6‰. Táto nepriaznivá vysoká úmrtnosť je výsledkom pôsobenia viacerých faktorov - ekonomická a sociálna situácia, výživové návyky, životný štýl, úroveň zdravotníckej starostlivosti a silne starnúca populácia. V úmrtnosti podľa príčin smrti, podobne ako v celej republike, tak aj v mikropriestore obce dominuje úmrtnosť na ochorenia obehovej sústavy, predovšetkým ischemické choroby srdca. V riešenom regióne vysoká je aj úmrtnosť na nádorové ochorenia, na ochorenia dýchacej a tráviacej sústavy, na cievne choroby mozgu.

Tab. 12: Bývajúce obyvateľstvo podľa veku

Vek	Bátorove Kosihy			
	Muži	Ženy	Úhrn	v %
0 - 2	44	38	82	2,4
3 - 4	26	33	59	1,7
5	15	24	39	1,1
6 - 9	66	64	130	3,8
10 - 14	88	87	175	5,1
15	22	18	40	1,2
16 - 17	43	38	81	2,4
18 - 19	46	28	74	2,2
20 - 24	115	101	216	6,3
25 - 29	131	141	272	8,0
30 - 34	142	123	265	7,8
35 - 39	138	154	292	8,6
40 - 44	129	110	239	7,0
45 - 49	139	110	249	7,3
50 - 54	115	119	234	6,9
55 - 59	124	139	263	7,7
60 - 64	98	119	217	6,4
65 - 69	72	101	173	5,1
70 - 74	57	66	123	3,6
75 - 79	35	62	97	2,8
80 - 84	14	40	54	1,6
85 +	10	31	41	1,2
Spolu	1 669	1 746	3 415	100,0

Zdroj: ŠÚ SR SODB 2011

Veková štruktúra obyvateľov obce Bátorove Kosihy



Zdroj: ŠÚ SR SODB 2011

Rozdiel medzi počtom živonarodených a zomretých indikuje výrazný prirodzený úbytok obyvateľstva v obci (v období 2002-2010 počet narodených bol 273, kým počet zomretých bol 396), čo zapríčiňuje viac faktorov. Okrem špecifickej úmrtnosti a pôrodnosti

obyvateľov maďarskej národnosti sa medzi dôvody uvádza zhoršenie podmienok pre založenie rodiny, diferenciácia životných stratégií a orientácií mladých ľudí (sobáš prestal byť jedinou cestou osamostatnenia sa od rodičovskej rodiny) a emigrácia mladých ľudí do rozvojových pólů.

V budúcich 10 rokoch na základe prirodzeného vývoja bez vplyvu migračného salda (kladného alebo záporného) celkový počet obyvateľov obce bude mierne klesať.

Podiel populácie v predproduktívnom (veková skupina 0-14), produktívnom (muži 15-59, ženy 15-54) a poproduktívnom (muži nad 60, ženy nad 55) veku na celkovej populácii obce je nepriaznivejší ako celoštátny trend. Práve všeobecné starnutie obyvateľov obce si vyžaduje adekvátne zaobchádzanie so staršími ľuďmi (napríklad podpora klubovej činnosti dôchodcov, skvalitnenie opatrovateľských služieb atď.).

Tab. 13: Prehľad vybraných ukazovateľov vekovej štruktúry obyvateľstva

Podiel obyvateľstva:	Bátorove Kosihy		
	Muži	Ženy	Spolu
0 - 5	5,1	5,4	5,3
6 - 14	9,2	8,6	8,9
Produktívny	74,4	68,7	71,5
Poproduktívny	11,3	17,2	14,3
Priemerný vek	38,84	41,96	40,44

Zdroj: ŠÚ SR SODB 2011

Stredná dĺžka života vyjadruje očakávanú dĺžku života pri narodení jedinca pri zohľadnení počtu úmrtí vo všetkých vekových kategóriách. Obec (ako i jej mikropriestor) v porovnaní so SR dosahuje nižšiu strednú dĺžku života aj u mužov aj u žien.

Tab. 14: Stredná dĺžka života pri narodení na rôznych regionálnych úrovniach

Územie	Muži - rok	Ženy - rok
Okres Komárno	68,9-70,9	77,7-78,6
Nitriansky kraj	71,97	79,47
SR	72,90	79,61

Zdroj: ŠÚ SR, 2014

Poznámka: údaje za roky 2003-2013

Nekoordinovaná exploatácia prírodných zdrojů, znečisťovanie ovzdušia, vody a pôdy, dopravná záťaž so všetkými negatívnymi dôsledkami spôsobuje prenikanie cudzorodých látok do prostredia a tým do potravinového reťazca. Nedomyšlené sceľovanie pozemkov a nie vždy odborne vyriešené odvodnenie v synergii s vyššie menovanými negatívnymi javmi podmieňujú celkové zhoršenie stavu prostredia, čo má nepriaznivý dopad na genofond rastlín a živočíchov. To všetko prispieva k celkovému zníženiu kvality štruktúry krajiny a ekosystémov a vo svojich dôsledkoch negatívne ovplyvňuje vek a zdravotný stav ľudskej populácie v tomto regióne.

Populačný vývoj ovplyvňuje aj ďalší významný demografický ukazovateľ – potratovosť, na ktorom má určitý podiel aj environmentálny aspekt, nakoľko pôsobenie škodlivín v ovzduší, vode a potravinách sa dokázateľne negatívne prejavuje najmä u tehotných žien. Index potratovosti v mikropriestore obce (v obvode/okrese Komárno) je vyšší než celoštátny priemer. Počet živonarodených s vrodenou chybou v záujmovom regióne je tiež nad celoštátnym priemerom.

Mechanický pohyb obyvateľstva

Priestorová a sociálna mobilita obyvateľstva navzájom od seba závisia. Zmena sociálnej štruktúry vyvoláva priestorové pohyby obyvateľstva. Rozvoj priemyslu a terciárnych aktivít a ich lokalizácia predovšetkým v mestských sídlach vyvolali rozsiahle presuny obyvateľstva do miest – migrácia občanov obce v podstate odráža rozdiely medzi okolitými sídlami v sociálnych a ekonomických podmienkach života ľudí.

Z priestorového hodnotenia dochádzky do zamestnania rozhodujúca zložka pracovnej sily je zamestnaná v Komárne a v Nových Zámkoch. Podľa SODB 2001 494 osôb, t.j. 27,5% ekonomicky aktívnych obyvateľov obce malo svoje pracovisko v inej obci. V členení podľa pohlavia bola dochádzka žien do zamestnania mimo obce nižšia ako mužov, čo je spôsobené hlavne tým, že ženy vzhľadom na svoje materské povinnosti sú menej mobilné. V odvetvovej štruktúre hospodárstva najvyšší odchod za prácou majú priemyselná výroba a služby. Najnižší odchod za prácou je v poľnohospodárstve.

Migrácia obyvateľstva je taký pohyb obyvateľstva, ktorý sa viaže na zmenu trvalého bydliska. Pri tomto pohybe vznikajú významné zmeny v priestorovom rozmiestnení pracovnej sily. Tá je však do značnej miery ovplyvňovaná predovšetkým možnosťou získania bývania a zamestnania. 59,8% obyvateľov obce sa narodilo v obci súčasného bydliska, čo svedčí o tom, že podiel ľudí prisťahovaných do obce je veľmi výrazný.

Tab. 15: Bývajúce obyvateľstvo podľa miesta narodenia

Obec	Pohlavie	Úhrn obyvateľov	Narodení v obci súčasného bydliska	
			spolu	v %
Bátorove Kosihy	muži	1 669	987	48,31
	ženy	1 746	1 056	51,69
	spolu	3 415	2 043	100,00

Zdroj: ŠÚ SR SODB 2011

Tab. 16: Vývoj počtu prisťahovaných do obce v období 2000-2014

Rok	2000	2001	2002	2003	2004	2005	2006	2007	2008	2009	2010	2011	2012	2013	2014
Počet prisťahovaných v priebehu roka	1	1	14	21	39	32	59	35	60	38	16	20	32	23	39

Zdroj: Obecný úrad, 2015

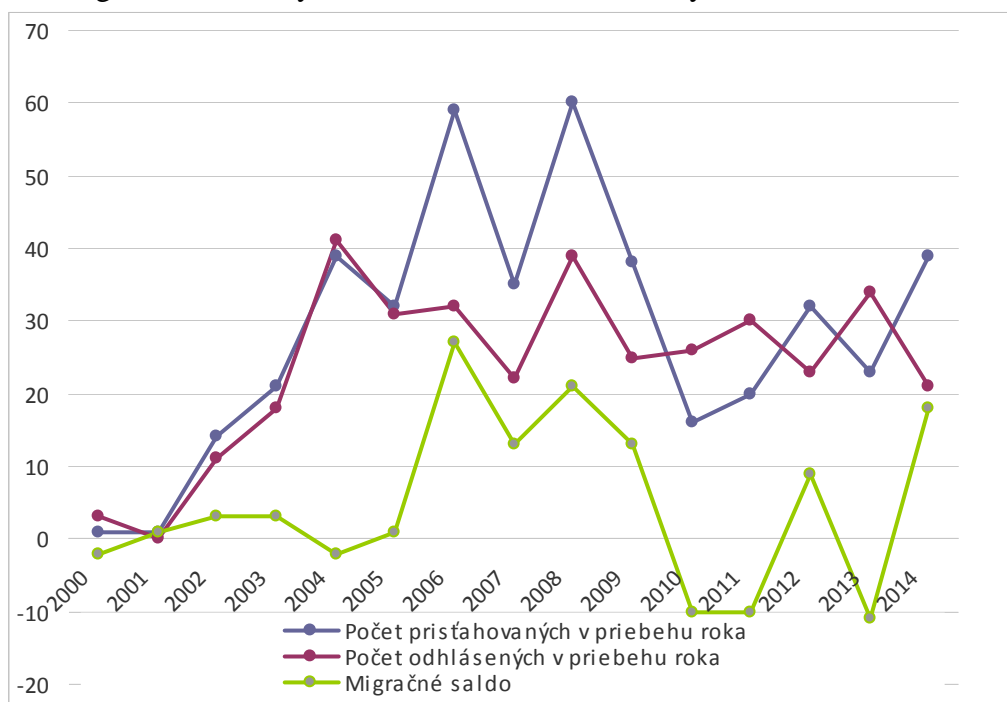
Tab. 17: Vývoj počtu odsťahovaných z obce v období 2000-2014

Rok	2000	2001	2002	2003	2004	2005	2006	2007	2008	2009	2010	2011	2012	2013	2014
Počet odhlásených v priebehu roka	3	0	11	18	41	31	32	22	39	25	26	30	23	34	21

Zdroj: Obecný úrad, 2015

V období 2000-2014 do obce sa prisťahovalo 430 osôb, pričom v tom istom období z obce sa odsťahovalo 356 osôb. Tieto údaje svedčia o veľmi výraznom migračnom prírastku obyvateľstva v riešenom území (migračný prírastok 74 osôb).

Migračné saldo obyvateľov obce Bátorove Kosihy v období 2000-2014



Zdroj: Obecný úrad, 2015

Sociálno-ekonomický pohyb obyvateľstva

Táto mobilita zahŕňa presuny obyvateľstva medzi jednotlivými sociálnymi skupinami. Výsledkom tohto pohybu sú zmeny v štruktúre obyvateľstva podľa ekonomických a kultúrnych znakov.

Miera ekonomickej aktivity obyvateľov obce je 51,1%, čo je takmer zhodná s celoštátnym priemerom (celoštátny priemer je 48,2%). V čase SODB 2001 v obci bolo 536 nezamestnaných, čo predstavovalo až 29,8% ekonomicky aktívnych osôb. V období 2001-2006 počet nezamestnaných výrazne klesol (pod úroveň 8,0%), avšak v dôsledku globálnej ekonomickej krízy v súčasnosti – máj 2011 – miera evidovanej nezamestnanosti je zas vysoká: je nad 15%. 22,8% obyvateľstva obce je nepracujúcim dôchodcom.

Tab. 18: Bývajúce obyvateľstvo podľa stupňa ekonomickej aktivity, podľa pohlavia I.

Obec	Pohlavie	Osoby ekonomicky aktívne						Nepracujúci dôchodcovia	Ostatní nezávislí
		spolu	Osoby na rodičovskej dovolenke	z toho					
				na materskej dovolenke	pracujúci dôchodcovia	vypomáhajúci v rod. podniku	nezamestnaní		
Bátorove Kosihy	muži	931	2	0	17	1	216	304	21
	ženy	810	57	16	19	2	177	461	23
	spolu	1 741	59	16	36	3	393	765	44

Zdroj: ŠÚ SR SODB 2011

Tab. 19: Bývajúce obyvateľstvo podľa stupňa ekonomickej aktivity, podľa pohlavia II.

Obec	Pohlavie	Žiaci a študenti			
		spolu	v tom		
			Deti do 16 rokov	zo stredných škôl	z vysokých škôl
Bátorove Kosihy	muži	351	261	64	26
	ženy	349	264	53	32
	spolu	700	525	117	58

Zdroj:: ŠÚ SR SODB 2011

V čase SODB 2011 v obci bolo 525 detí a žiakov ZŠ a 117 študentov na stredných a vysokých školách. Podiel vysokoškolákov na celkovom počte obyvateľstva bol pod celoštátnym priemerom: len 1,2% obyvateľstva obce navštevovalo vysokú školu (celoslovenský priemer bol 1,9%).

Tab. 20: Bývajúce obyvateľstvo ekonomicky aktívne podľa pohlavia, dochádzky do zamestnania a podľa odvetvia ekonomickej činnosti

Odvetvie ekonomickej činnosti	Ekonomicky aktívne osoby			
	muži	ženy	spolu	z toho odchádza do zamestnania
Pestovanie plodín a chov zvierat, poľovníctvo a služby s tým súvisiace	111	57	168	114
Lesníctvo a ťažba dreva	12	5	17	9
Ťažba uhlia a lignitu	2	2	4	0
Iná ťažba a dobývanie	4	1	5	2
Výroba potravín	16	17	33	23
Výroba nápojov	1	1	2	0
Výroba textilu	3	0	3	2
Výroba odevov	8	10	18	10
Výroba kože a kožených výrobkov	38	98	136	102
Spracovanie dreva a výroba výrobkov z dreva a korku okrem nábytku;	8	1	9	5
Výroba papiera a papierových výrobkov	8	10	18	12
Tlač a reprodukcia záznamových médií	3	1	4	2
Výroba koksu a rafinovaných ropných produktov	1	1	2	0
Výroba chemikálií a chemických produktov	1	3	4	3
Výroba výrobkov z gumy a plastu	9	5	14	6
Výroba ostatných nekovových minerálnych výrobkov	2	3	5	1
Výroba a spracovanie kovov	4	4	8	7
Výroba kovových konštrukcií okrem strojov a zariadení	33	4	37	27
Výroba počítačových, elektronických a optických výrobkov	7	21	28	19
Výroba elektrických zariadení	18	4	22	14
Výroba strojov a zariadení i. n.	18	5	23	17
Výroba motorových vozidiel, návesov a prívesov	32	17	49	36
Výroba ostatných dopravných prostriedkov	16	3	19	13
Výroba nábytku	15	18	33	30
Iná výroba	2	3	5	3
Oprava a inštalácia strojov a prístrojov	7	0	7	5
Dodávka elektriny, plynu, pary a studeného vzduchu	5	0	5	2
Zber, úprava a dodávka vody	0	1	1	1
Zber, spracúvanie a likvidácia odpadov; recyklácia materiálov	2	0	2	2
Výstavba budov	10	6	16	8
Inžinierske stavby	12	5	17	14
Špecializované stavebné práce	47	9	56	39
Veľkoobchod a maloobchod a oprava motorových vozidiel a motocyklov	21	8	29	23
Veľkoobchod, okrem motorových vozidiel a motocyklov	85	86	171	143

Maloobchod okrem motorových vozidiel a motocyklov	45	75	120	77
Pozemná doprava a doprava potrubím	58	11	69	57
Skladové a pomocné činnosti v doprave	17	5	22	16
Poštové služby a služby kuriérov	5	7	12	11
Ubytovanie	4	9	13	10
Činnosti reštaurácií a pohostinstiev	11	13	24	22
Nakladateľské činnosti	3	1	4	2
Výroba filmov, videozáznamov a televíznych programov, príprava a	1	0	1	1
Činnosti pre rozhlasové a televízne vysielanie	1	0	1	0
Počítačové programovanie, poradenstvo a súvisiace služby	2	3	5	3
Finančné služby, okrem poistenia a dôchodkového zabezpečenia	3	7	10	9
Poistenie, zaistenie a dôchodkové zabezpečenie okrem povinného	0	2	2	1
Pomocné činnosti finančných služieb a poistenia	1	1	2	2
Činnosti v oblasti nehnuteľností	9	2	11	10
Právne a účtovnícke činnosti	3	5	8	6
Vedenie firiem; poradenstvo v oblasti riadenia	3	4	7	4
Architektonické a inžinierske činnosti; technické testovanie a analýzy	6	4	10	7
Reklama a prieskum trhu	3	1	4	2
Ostatné odborné, vedecké a technické činnosti	1	1	2	2
Veterinárne činnosti	2	0	2	2
Sprostredkovanie práce	5	8	13	9
Činnosti cestovných agentúr, rezervačné služby cestovných kancelárií a	1	0	1	1
Bezpečnostné a pátracie služby	8	1	9	9
Činnosti súvisiace s údržbou zariadení a krajinou úpravou	2	4	6	5
Administratívne, pomocné kancelárske a iné obchodné pomocné činnosti	3	5	8	3
Verejná správa a obrana; povinné sociálne zabezpečenie	48	49	97	72
Vzdelávanie	30	72	102	70
Zdravotníctvo	12	27	39	32
Starostlivosť v pobytových zariadeniach (rezidenčná starostlivosť)	5	6	11	7
Sociálna práca bez ubytovania	3	7	10	7
Tvorivé, umelecké a zábavné činnosti	1	2	3	0
Športové, zábavné a rekreačné činnosti	2	0	2	2
Činnosti členských organizácií	4	5	9	6
Oprava počítačov, osobných potrieb a potrieb pre domácnosti	3	4	7	1
Ostatné osobné služby	1	7	8	8
Zamestnávateľ v zahraničí	0	1	1	0
Nezistené	64	52	116	48
Spolu	931	810	1 741	1 218

Zdroj:: ŠÚ SR SODB 2011

Za posledných 10 rokov došlo k úbytku pracovných príležitostí v mnohých sektoroch hospodárstva mikroregiónu obce, v najväčšej miere v nosných výrobných odvetviach riešeného územia – v pôdohospodárstve a priemysle. Súčasnú zamestnanosť v obci (i jej mikropriestore) ovplyvňuje okrem kvalitných agroprodukčných prírodných podmienok najmä proces privatizácie hospodárstva, stav a rozvoj malého a stredného podnikania a priemyselné parky v susednom Maďarsku.

Základom hospodárskej aktivity a zdrojom obživy tunajšieho obyvateľstva bola od najstarších čias poľnohospodárska výroba, ktorá sa realizovala vo veľmi priaznivých prírodných podmienkach. V dôsledku reštrukturalizácie hospodárstva v minulom desaťročí mierne klesol počet pracovníkov v tomto odvetví, avšak v čase SODB 2001 ešte 371 osôb stále pracovalo v primárnom sektore, t.j. 20,6% ekonomicky aktívneho obyvateľstva pracovalo v poľnohospodárstve a súvisiacich službách (celkový počet EA k SODB 2001 bol 1797). Priemyselná výroba bezprostredného okolia obce zažila veľmi ťažké chvíle v období transformácie – tvorba nových pracovných miest v tomto odvetví v obvode/okrese Komárno je stále ešte nízka.

Školské vzdelanie je výrazom kultúrnej vyspelosti každej spoločnosti. Je jedným z činiteľov ovplyvňujúcich životnú úroveň a podmieňujúcich úspešný rozvoj národného hospodárstva vo všetkých jeho oblastiach.

Tab. 21: Bývajúce obyvateľstvo podľa pohlavia a podľa najvyššieho skončeného stupňa školského vzdelania

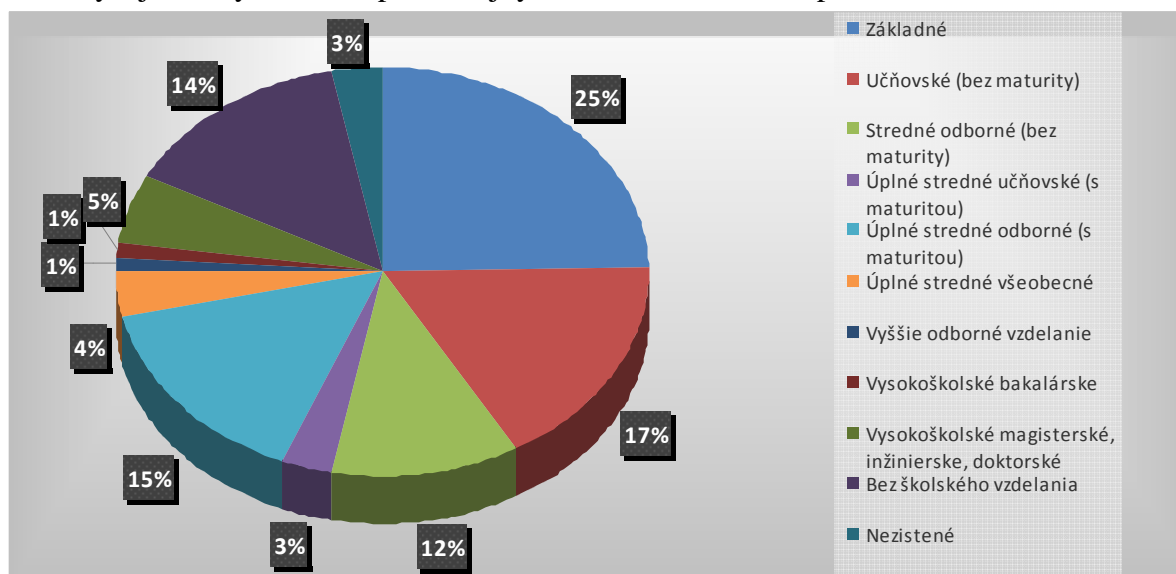
Najvyšší skončený stupeň školského vzdelania	Muži	Ženy	Spolu
Základné	288	557	845
Učňovské (bez maturity)	387	183	570
Stredné odborné (bez maturity)	227	165	392
Úplné stredné učňovské (s maturitou)	66	38	104
Úplné stredné odborné (s maturitou)	245	274	519
Úplné stredné všeobecné	50	77	127
Vyššie odborné vzdelanie	12	27	39
Vysokoškolské bakalárske	11	26	37
Vysokoškolské magisterské, inžinierske, doktorské	86	100	186
Vysokoškolské doktorandské	4	4	8
Vysokoškolské spolu	101	130	231
Študijný odbor			
prírodné vedy	5	2	7
technické vedy a náuky I (baníctvo, hutníctvo, strojárstvo,	20	9	29
technické vedy a náuky II (textilná v., sprac. kože, dreva,	13	6	19
poľnohospodársko-lesnícke a veterinárne vedy a náuky	20	11	31
zdravotníctvo	3	9	12
spoločenské vedy, náuky a služby I (filozof., ekon., polit. a	18	38	56
spoločenské vedy, náuky a služby II (histor., filolog., pedag.	13	53	66
vedy a náuky o kultúre a umení	1	0	1
vojenské a bezpečnostné vedy a náuky	2	0	2
nezistený	6	2	8
Bez školského vzdelania	239	249	488
Nezistené	54	46	100
Úhrn	1 669	1 746	3 415

Zdroj: ŠÚ SR SODB 2011

Z hľadiska vzdelanosti obyvateľstva obec (ako aj celý obvod/okres Komárno) vykazuje nízku vzdelanostnú úroveň. Nízka vzdelanostná úroveň obyvateľstva je dôsledkom viacerých faktorov: rurálny charakter územia (čo sa všeobecne vyznačuje podpriemernou vzdelanostnou štruktúrou, študovanie nie je rodinným príkladom), nepriaznivá veková štruktúra obyvateľstva obce (vysoký podiel osôb v poproduktívnom veku, ktorí majú väčšinou len základné vzdelanie).

V štruktúre školského vzdelania na úrovni obce a Slovenska sú veľké rozdiely. Index vzdelanosti obyvateľov obce Bátorove Kosihy dosahuje len polovicu celoštátneho priemeru.

Bývajúce obyvateľstvo podľa najvyššieho skončeného stupňa školského vzdelania



Zdroj: ŠÚ SR SODB 2011

Potreby našej ekonomiky a štruktúrne zmeny v technike, technológii a medzi odvetviami vyvolali analogické zmeny v sociálnej štruktúre ekonomicky aktívneho obyvateľstva.

V období od roku 2000 vzrástol podiel podnikateľov, avšak sa znížil podiel družstevných poľnohospodárov. Podnikateľská aktivita v obci (ako aj v jej mikropriestore) je na priemernej úrovni – 6,4% ekonomicky aktívneho obyv. vykonáva podnikateľskú aktivitu bez zamestnanca a 2,3% ekonomicky aktívneho obyv. je podnikateľom so zamestnancami (celoslovenský priemer prvého ukazovateľa je 4,6%, celoslovenský priemer druhého ukazovateľa je 3,1%). Relatívne vysoký podiel podnikateľov na celkovom počte ekonomicky aktívneho obyvateľstva zdôvodňuje hlavne nedostatok pracovných možností v obci (i v jej mikropriestore) – veľa ľudí sa začalo podnikat' z núdze.

Tab. 22: Bývajúce obyvateľstvo ekonomicky aktívne podľa spoločenskej skupiny a podľa pohlavia

Obec	Zamestnanec pracujúci za mzdu, plat, iný druh odmeny		Členovia družstiev	Podnikatelia		Ostatní a nezistení	Ekonomicky aktívni
	zamestnanci	vypomáhajúci (neplatení) členovia domácností v rodinných podnikoch		bez zamestnancov	so zamestnancami		
Muži	622	1	23	73	31	181	978
Ženy	583	2	13	38	9	165	819
Spolu	1 205	3	36	111	40	346	1 797
v %	69,2	0,2	2,1	6,4	2,3	19,9	100

Zdroj: ŠÚ SR SODB 2011

Podiel zamestnancov na celkovom počte ekonomicky aktívneho obyvateľstva je 69,2%, kým celoslovenský priemer je 45,4%.

Nezamestnanosť

Najvýznamnejším ukazovateľom situácie na trhu práce je miera nezamestnanosti, ktorá je jedným zo základných kritérií pre klasifikovanie problémových regiónov. Sprievodným javom vysokej miery nezamestnanosti je sociálna a ekonomická ohrozenosť.

Ekonomická recesia, likvidácia veľkých zamestnávateľov a nízka reštrukturalizácia ekonomickej základne vyvolali aj v záujmovom regióne silný tlak na trh práce – miera nezamestnanosti v širšom okolí obce, v obvode/okrese Komárno je nad úrovňou celoštátneho priemeru. K 30.4.2007 v obci bolo 121 nezamestnaných (z toho 64 žien) - miera nezamestnanosti bola takmer 7%.

Po roku 2008 globálna ekonomická kríza vyvolala aj v záujmovom regióne silný tlak na trh práce – miera nezamestnanosti v širšom okolí obce, v obvode/okrese Komárno výrazne rástla – dlhší čas je nad celoštátnym priemerom. K 30.4.2011 v obci bolo 282 nezamestnaných (z toho 135 žien) - miera nezamestnanosti bola vyše 15%.

Najväčším problémom súčasného trhu práce je vysoká miera dlhodobo nezamestnaných osôb (takmer 50% evidovaných nezamestnaných v obci hľadá prácu už viac ako 1 rok), ako aj nezamestnanosť ľudí vo veku nad 40 rokov (vyše 50% evidovaných nezamestnaných).

Vzdelanostná štruktúra nezamestnaných odhaľuje, že najzraniteľnejšie sú skupiny s najnižšou kvalifikáciou a vzdelaním. Nízky stupeň vzdelania predstavuje hlavnú prekážku pri uplatnení sa na trhu práce. Vysoká nezamestnanosť osôb s nízkym vzdelaním svedčí o štrukturálnych zmenách v dopyte po práci a jeho orientácii na kvalifikovanú a kvalifikačne flexibilnú pracovnú silu.

Tab. 23A: Základné charakteristiky UoZ v obci Bátorove Kosihy k 30.4.2011

Počet UoZ ku koncu obdobia					Počet UoZ zarad. v období
spolu	z toho				
	ženy	UoZ, ktorí bezpr. nemôžu nastúpiť do zamest.			
		absolventská prax	vzdelávanie (rekv.)	dočasná PN + OČR	
282	135	0	0	13	23

Zdroj: UPSVAR, 2011

Tab. 23B: Regióny podľa miery evidovanej nezamestnanosti v SR k 30.4.2011

Územie	Miera evid. nezam. v %
Okres Komárno	16,34
SLOVENSKO	12,94
Nitriansky kraj	12,27

Zdroj: UPSVAR, 2011

Tab. 24: Štruktúra evidovaných nezamestnaných podľa najvyššieho ukončeného stupňa vzdelania k 30.4.2011

Obec	Počet UoZ										
	spolu	v tom s dosiahnutým najvyšším vzdelaním									
		nedokon. základné a bez vzd. (st.vzd. 0)	úplné základné (st.vzd. 1)	vyučenie (st.vzd. 2)	stredné odborné bez maturity (st.vzd. 3)	úplné stredné s maturitou (st.vzd. 4)	úplné stredné všeob.s mat. (st.vzd. 5)	úplné stredné odb. s mat. (st.vzd 6)	vyššie (st.vzd. 7)	vysoko- školské (st.vzd. 8)	vedecká výchova (st.vzd. 9)
Bátorove Kosihy	282	3	96	106	0	22	6	37	6	6	0

Zdroj: UPSVAR, 2011

Tab. 25: Veková štruktúra evidovaných nezamestnaných k 30.4.2011

Obec	Počet UoZ														
	spolu	v tom s vekom													
		15 r.	16 r.	17 r.	18 r.	19 r.	20-24 r.	25-29 r.	30-34 r.	35-39 r.	40-44 r.	45-49 r.	50-54 r.	55-59 r.	60r. a viac
Bátorove Kosihy	282	0	0	1	3	4	33	33	28	33	37	31	35	40	4

Zdroj: UPSVAR, 2011

Tab. 26: Štruktúra evidovaných nezamestnaných podľa dĺžky evidencie k 30.4.2011

Obec	Počet UoZ							
	spolu	v tom s dĺžkou evidencie						
		do 3 mes.	4-6 mes.	7-9 mes.	10-12 mes.	13-24 mes.	25-48 mes.	nad 48 mes.
Bátorove Kosihy	282	62	44	25	21	56	44	30

Zdroj: UPSVAR, 2011

Tab. 27: Štruktúra evidovaných nezamestnaných podľa klasifikácie posledného zamestnania UoZ k 30.4.2011

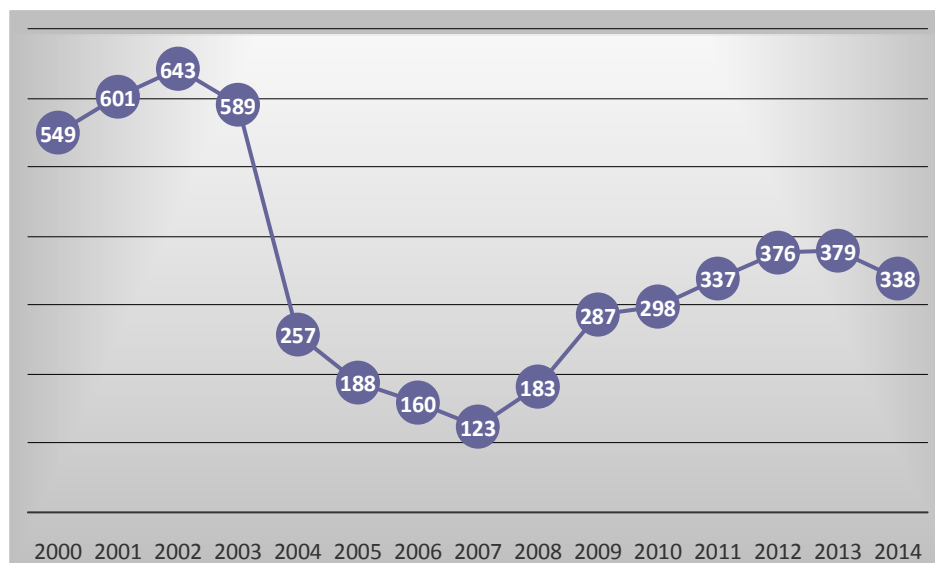
Obec	Počet UoZ											
	spolu	v tom s posledným zamestnaním										
		KZAM 1	KZAM 2	KZAM 3	KZAM 4	KZAM 5	KZAM 6	KZAM 7	KZAM 8	KZAM 9	KZAM 0	KZAM A
Bátorove Kosihy	282	1	2	8	5	9	4	29	5	45	0	174

KZAM 1 - ZÁKONODARCOVIA, VEDÚCI A RIADIACI ZAMESTNANCI
 KZAM 2 - VEDECKÍ A ODBORNÍ DUŠEVNÍ ZAMESTNANCI
 KZAM 3 - TECHNICKÍ, ZDRAVOTNÍCKI, PEDAGOGICKÍ ZAMESTNANCI A ZAMESTNANCI V PRÍBUZNÝCH ODBOROCH
 KZAM 4 - NIŽŠÍ ADMINISTRATÍVNI ZAMESTNANCI (ÚRADNÍCI)
 KZAM 5 - PREVÁDZKOVÍ ZAMESTNANCI V SLUŽBÁCH A V OBCHODE
 KZAM 6 - KVALIFIKOVANÍ ROBOTNÍCI V POĽNOHOSPODÁRSTVE, LESNÍCTVE A V PRÍBUZNÝCH ODBOROCH

KZAM 7 - REMESELNÍCI A KVALIFIKOVANÍ VÝROBCOVIA, SPRACOVATELIA, OPRAVÁRI
 KZAM 8 - OBSLUHA STROJOV A ZARIADENÍ
 KZAM 9 - POMOCNÍ A NEKVALIFIKOVANÍ ZAMESTNANCI
 KZAM 0 - PRÍSLUŠNÍCI ARMÁDY (profesionálni vojaci)
 KZAM A - OSOBY BEZ PRAC.ZARADENIA

Zdroj: UPSVAR, 2011

Počet nezamestnaných v obci Bátorove Kosihy v rokoch 2000-2014



Zdroj: ŠÚ SR, 2015

Ekonomická recesia, likvidácia veľkých zamestnávateľov a nízka reštrukturalizácia ekonomickej základne vyvolali aj v záujmovom regióne silný tlak na trh práce – miera nezamestnanosti v širšom okolí obce, v obvode/okrese Komárno je dlhodobo nad úrovňou celoštátneho priemeru.

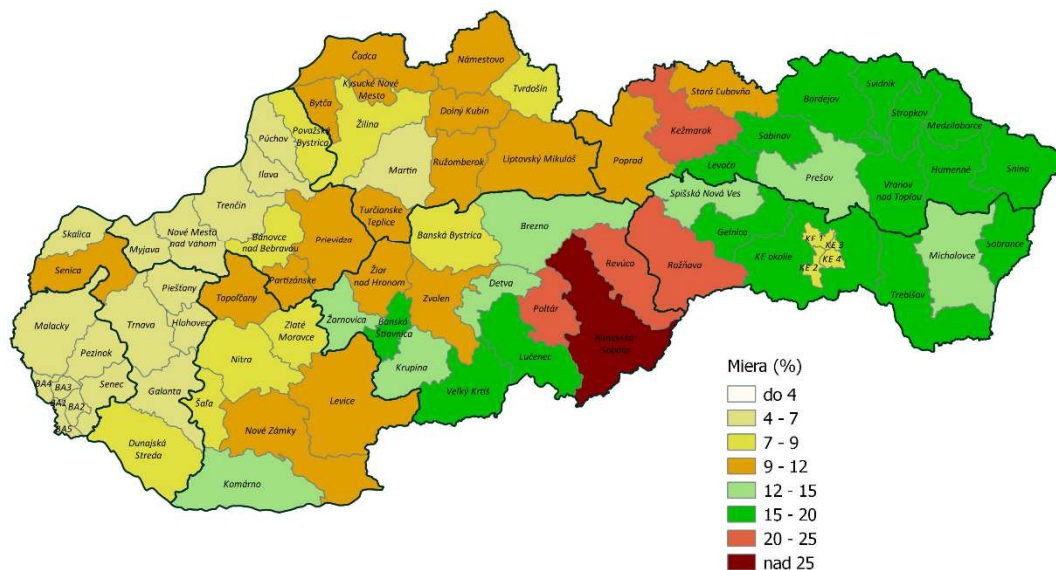
Po roku 2008 globálna ekonomická kríza vyvolala v záujmovom regióne ešte väčší tlak na trh práce – miera nezamestnanosti v širšom okolí obce, v obvode/okrese Komárno výrazne rástla – k 30.4.2011 miera nezamestnanosti v okrese Komárno bola 16,34%, kým celoštátny priemer bol len 12,94%. V roku 2011 bolo v obci 337 nezamestnaných, čo pri 1741 ekonomicky aktívnych obyvateľov znamená 19%-nú mieru nezamestnanosti.

Tab. 28: Základné ukazovatele o evidovanej nezamestnanosti v okresoch Nitrianskeho kraja k 30. 11. 2015

Územie	Ekonomicky aktívne obyvateľstvo	Uchádzači o zamest. spolu	v tom				Miera evidovanej nezamestnanosti (%)
			disponibilný počet uchádzačov o zamestnanie	vzdelávanie a príprava pre trh práce	dočasná prac. neschopnosť a OČR	absolventská prax	
Slovenská republika	1 212 813	171 401	145 749	786	13 329	2 298	10,77
z toho							
Nitriansky kraj	159 347	21 911	19 029	66	1 931	234	9,86
v tom							
Komárno	25 081	4 565	4 008	22	367	47	13,45
Levice	25 624	4 015	3 391	2	447	28	10,85
Nitra	37 932	3 677	3 284	16	279	40	7,34
Nové Zámky	32 564	4 849	4 194	5	425	47	10,30
Šaľa	11 984	1 519	1 315	8	138	15	8,31
Topoľčany	17 107	2 196	1 880	11	172	46	9,61
Zlaté Moravce	9 055	1 090	957	2	103	11	8,73

Zdroj: ŠÚ SR, 2015

Miera evidovanej nezamestnanosti v okresoch SR k 30.11.2015



Ústredie práce, sociálnych vecí a rodiny Bratislava

Miera evidovanej nezamestnanosti vypočítaná na základe výberových zisťovaní ŠÚ SR a priemerného počtu uchádzačov o zamestnanie v roku 2014. Algoritmus výpočtu stanovilo MPSVR SR.

Zdroj: UPSVAR, 2015

Najväčšie problémy súčasného trhu práce sú vysoká miera nezamestnanosti ľudí vo veku nad 40 rokov a dlhodobá nezamestnanosť (nezamestnanosť trvajúca dlhšie ako 12 mesiacov). Podľa dĺžky trvania nezamestnanosti prevláda dlhodobá nezamestnanosť.

Vzdelanostná štruktúra nezamestnaných odhaľuje, že najzraniteľnejšie sú skupiny s najnižšou kvalifikáciou a vzdelaním. Z hľadiska dosiahnutého stupňa vzdelania najväčšiu skupinu tvoria vyučení uchádzači o zamestnanie.

Nízky stupeň vzdelania predstavuje hlavnú prekážku pri uplatnení sa na trhu práce. Vysoká nezamestnanosť osôb s nízkym vzdelaním svedčí o štrukturálnych zmenách v dopyte po práci a jeho orientácii na kvalifikovanú a kvalifikačne flexibilnú pracovnú silu.

Mzdy

Jedným z najdôležitejších ukazovateľov vyspelosti regiónov je cena práce. Cena práce je nemotivačným faktorom z pozície zamestnávateľa, ak je jej rast rýchlejší než rast produktivity práce. Priemerné mzdy v okrese Komárno sú najnižšie v Nitrianskom kraji, hoci aj Nitriansky kraj zaostáva medzi kraji SR. Súčasná úroveň priemernej nominálnej mesačnej mzdy v okrese/obvode Komárno dosahuje len 77,3% celoštátneho ukazovateľa.

Tab. 29: Priemerné mesačné mzdy na rôznych regionálnych úrovniach za 4. štvrťrok 2013

Územie	priemerná nominálna mesačná mzda (v eurách)	
	skutočnosť v sledov. období	index rovn. obdobia m.r. = 100
Spolu SR	984	100,3
z toho		
Nitriansky kraj	840	101,3
v tom okres		
Komárno	761	103,8
Levice	823	101,6
Nitra	890	100,6
Nové Zámky	829	102,2
Šaľa	899	93,8
Topoľčany	772	101,1
Zlaté Moravce	804	100,5

Zdroj: ŠÚ SR, 2014

V roku 2014 priemerná mzda v obvode/okrese Komárno bola 761 EUR – pričom priemerná mesačná mzda v SR bola 984 EUR (v Nitrianskom kraji bola 840 EUR – v rámci kraja v okrese Komárno bola priemerná mzda najnižšia). Nízka úroveň nominálnej mzdy v záujmovom regióne - priemerná nominálna mesačná mzda zamestnanca v okrese Komárno bola nižšia o 223 Eur ako priemer v SR - je odrazom faktorov, ako nemoderná štruktúra hospodárstva (v regióne dominuje poľnohospodárstvo), nízka kvalifikačná štruktúra obyvateľov regiónu a nedostatok pracovných možností.

Ľudia ohrození rizikom sociálneho vylúčenia

Najpočetnejšou skupinou ľudí ohrozených rizikom sociálneho vylúčenia sú nezamestnaní. V najbližších rokoch bude potrebné sústrediť pozornosť aj na pracovnú silu vo vekových skupinách nad 40 rokov, ktorí sú ohrození rizikom sociálneho vylúčenia, lebo väčšinou majú nízku adaptabilitu na meniace sa požiadavky pracovného trhu a majú zväčša nevyhovujúcu kvalifikáciu, čoho dôsledok je ich nízka atraktivita pre zamestnávateľa (majú malú šancu uplatniť sa na trhu práce).

Ďalšou skupinou ľudí ohrozených rizikom sociálneho vylúčenia sú starší obyvatelia, ktorí sú poberateľmi starobných dôchodkov (výraznejšie vyššie vekové kategórie) a zdravotne, zmyslovo a duševne postihnutí občania. Títo občania sú v prevažnej miere poberateľmi invalidných dôchodkov.

Ďalšou významnou skupinou ľudí, ktorých možno zaradiť medzi ohrozených rizikom sociálneho vylúčenia, sú deti odkázané na pomoc cudzích a prípadne iné sociálne ohrozené skupiny obyvateľov.

V budúcom období možno predpokladať zvýšený záujem občanov o sociálne služby, keďže dochádza k starnutiu populácie, čo predstavuje celoeurópsky trend.

Domový a bytový fond, domácnosti ako spoločenské jednotky

Úroveň bývania je jednou zo základných charakteristík životnej úrovne obyvateľstva. Jej vývoj úzko súvisí s rastom počtu obyvateľstva, jeho štruktúrou a rozmiestnením. Ovplyvňuje úroveň reprodukcie pracovných síl, pôsobí na celkový životný štýl obyvateľstva.

Jedným zo základných predpokladov na riešenie celkovej nepriaznivej situácie v regióne, ako sú nízka ekonomická aktivita obyvateľov a nepriaznivý demografický vývoj s priamym dopadom na jeho vekovú štruktúru, je vytvorenie podmienok na bývanie.

V čase SODB 2011 v obci bolo 1024 trvalo obývaných domov a 106 bytov. Na domovom fonde obce 90,6%-ný podiel mali rodinné domy. Počet neobývaných bytov v obci bol vysoký, 116 rodinných domov bolo voľných. Veľká časť neobývaných bytov je určitou rezervou pre skvalitňovanie domového fondu, nakoľko po ich rekonštrukcii sa spravidla zvýši ich vybavenosť.

Od mája 2001 došlo len k miernym zmenám v počte a štruktúre domového fondu: v období 2000-2014 bolo vybudovaných 43 rodinných domov.

Tab. 30: Vývoj počtu postavených rod. domov a bytových domov v období 2000-2014

	2000	2001	2002	2003	2004	2005	2006	2007	2008	2009	2010	2011	2012	2013	2014
Počet postavených rodinných domov	4	3	2	5	4	3	0	6	2	0	3	2	2	5	2

Zdroj: Obecný úrad, 2015

V strednodobom horizonte je potrebné zvýšiť počet bytov v obci výstavbou nájomných bytov s ohľadom na záujem o bývanie v obci – výstavba nájomných bytov by mala zlepšiť podmienky bývania v obci mladým rodinám a sociálne odkázaným občanom obce a následne by mala prispieť k zlepšeniu demografickej štruktúry obyvateľstva obce. V strednodobom horizonte je plánovaná aj výmera cca. 20 stavebných pozemkov pre individuálnu bytovú výstavbu.

Tab. 31: Trvale obývané byty podľa druhu budovy, podľa obdobia výstavby

Obdobie výstavby	Bátorove Kosihy			
	Rodinné domy	Bytové domy	Ostatné budovy	Domový fond Spolu
pred r. 1919	34			34
1919 - 1945	134			134
1946 - 1960	243			243
1961-1970	226			226
1971 - 1980	258			258
1981 - 1990	161			161
1991 - 2000	32			32
2001-2005	7			7
2006 a neskôr	13			13
Nezistené	137			137
spolu	1245			1245

Zdroj:: ŠÚ SR SODB 2001

Trvalo obývané domy vykazujú priaznivú vekovú štruktúru, priemerný vek domového fondu je 40 rokov (celoslovenský priemer je 38 rokov). Od veku bytov čiastočne závisia aj všetky ostatné charakteristiky, počínajúc veľkosťou, až po ich technické vybavenie.

Bývanie a jeho úroveň patria k dôležitým aspektom celkových životných podmienok obyvateľstva. Byt neplní iba materiálnu funkciu prirodzených potrieb rodiny ako základnej jednotky spoločnosti, ale zároveň je výraznou zložkou kultúrneho štandardu obyvateľstva a v nemalej miere aktívne pôsobí na regeneráciu ľudí.

Na celkovú úroveň bývania pôsobí predovšetkým počet obyvateľov bývajúcich v bytoch a domácnostiach, čo je však popri celkovom počte bytov a ich vybavení podmienené demografickou skladbou obyvateľstva a domácností.

Tab. 32: Vybrané charakteristiky domácností podľa typu

Typ súkromnej domácnosti	
Nerodinné domácnosti	295
Domácnosti, ktoré tvorí jedna rodina	678
Domácnosti pozostávajúce z dvoch a viac rodín	0
Spolu	1147

Zdroj: ŠÚ SR SODB 2011

Pri sčítaní ľudu v roku 2011 bolo v obci 1147 cenзовých domácností. Vývoj počtu cenзовých domácností ovplyvnil predovšetkým zvyšovanie životnej úrovne obyvateľstva, ale aj rast počtu ovdovených ako aj rozvodov.

Tab. 33: Domácnosti podľa veľkosti

Veľkosť súkromnej domácnosti	
1 osoba	249
2 osoby	274
3 osoby	257
4 osoby	223
5 osôb	83
6 osôb a viac	61

Zdroj: ŠÚ SR SODB 2011

Na celkovom počte cenзовých domácností podiel úplných domácností, v ktorých bývajú spolu obidvaja rodičia buď sami alebo so svojimi deťmi, sú prevládajúcim typom domácností. Ich podiel je 49,4%. Neúplné domácnosti tvoria 9,6% všetkých cenзовých domácností, kým podiel jednotlivcov v rámci všetkých cenзовých domácností je 21,7% (celoštátny podiel týchto domácností je 25,3%). V poslednom desaťročí došlo k nárastu počtu neúplných rodín, najmä v dôsledku stúpajúcej rozvodovosti, čo je nepriaznivým javom z hľadiska ďalšej reprodukcie populácie.

Tab. 34: Vybrané charakteristiky domácností podľa typu a počtu členov

Rodiny	
Rodiny pozostávajúce z manželských párov	498
2 osoby	147
3 osoby	165
4 osoby	160
5 osôb	23
6 a viac osôb	3
Rodiny pozostávajúce z manželských párov bez detí, ktoré by bývali s rodinou	147
Rodiny pozostávajúce z manželských párov s aspoň jedným dieťaťom mladším ako 25 rokov, ktoré býva s rodinou	241
Rodiny pozostávajúce z manželských párov s najmladším dieťaťom, ktoré s rodinou býva, vo veku 25 rokov a viac	110
Rodiny pozostávajúce z párov žijúcich v konsenzuálnom zväzku	
Páry žijúce v konsenzuálnom zväzku bez detí, ktoré by bývali s rodinou	8
Páry žijúce v konsenzuálnom zväzku s aspoň jedným dieťaťom, mladším ako 25 rokov, ktoré býva s rodinou	35
Páry žijúce v konsenzuálnom zväzku s najmladším dieťaťom, ktoré s rodinou býva, vo veku 25 rokov a viac	4
Rodiny osamelých otcov	14
Rodiny osamelých matiek	119

Zdroj: ŠÚ SR SODB 2011

Tab. 35: Základné charakteristiky domového a bytového fondu

Typ obydli	
Obývané byty	1024
Iné obytné jednotky	
Kolektívne obydli	
Nezistené	
Spolu	

Zdroj: ŠÚ SR SODB 2011

Tab. 36: Základné charakteristiky domového a bytového fondu

Obývané domy podľa typu	
Rodinné domy	1015
Bytové domy	24
Iné	4
Nezistené	22
Spolu	1065
Počet obytných miestností	
1 obytná miestnosť	12
2 obytné miestnosti	88
3 obytné miestnosti	421
4 obytné miestnosti	301
5 a viac obytných miestností	328
Spolu obývané	1156
Neobývané	127
Spolu	1283

Zdroj: ŠÚ SR SODB 2011

V obci 45,6% trvale obývaných bytov má ústredné kúrenie lokálne, z ostatných spôsobov druhý najrozšírenejší je kúrenie pomocou kachlí.

Z hľadiska ochrany životného prostredia má veľký význam použité palivo. V záujmovom území plynofikácia je na dobrej úrovni: v čase SODB 2011 70,9% trvale obývaných bytov používalo plyn na vykurovanie.

Celkový charakter životnej úrovne obyvateľstva sa prejavuje rastom hmotnej spotreby obyvateľstva a jej kvality. Konkrétnym prejavom toho je vysoká vybavenosť domácností predmetmi dlhodobej spotreby.

V riešenom území až 785 bytov malo mobilný telefón k SODB 2011, čo znamenal 61,2%-ný podiel na celkovom bytovom fonde (celoslovenský priemer bol 77,1%). Vybavenosť bytov s pevnou telefónnou linkou od T-com a.s. bola 25,5%-ná (celoslovenský priemer bol 45,1%). Úroveň vybavenia domácností osobným automobilom bola 37,9% (celoštatný priemer bol 55,0%). Pri vlastníctve osobného počítača obec je hlboko pod celoslovenským priemerom – 34,5% obyvateľov obce má možnosť používať ho doma (celoslovenský priemer je 49,4%). Počet domácností napojených na internet je pod celoštátnym priemerom. V čase SODB 2011 v 419 bytoch (čo predstavuje 32,7% všetkých bytov v obci) bol osobný počítač s internetom (celoštatný priemer bol 46,2%).

Tab. 37: Vybavenie trvale obývaných bytov

Byty podľa typu kúrenia	
ústredné diaľkové	76
ústredné lokálne	585
iný	412
bez kúrenia	8
Byty podľa zdrojov energia používaných na vykurovanie	
plyn	910
elektrina	29
kvapalné palivo	1
pevné palivo	143
iný	16
žiadny	12
Byty podľa zásobovania vodou (vodovod)	
v byte zo spoločného zdroja	490
v byte z vlastného zdroja	433
mimo bytu	8
bez vodovodu	45
Byty podľa vybavenosti domácností	
mobilný telefón	785
osobný počítač/notebook	442
osobné auto	486
Byty podľa pripojenia	
na pevnú telefónnu linku	327
na internet	419

Zdroj: ŠÚ SR SODB 2011

Infraštruktúra

Rozvoj infraštruktúry je jedným zo základných predpokladov rozvoja každého regiónu i obce a výrazne ovplyvňuje hospodársky potenciál, spôsob života a životnú úroveň obyvateľstva.

Dopravná infraštruktúra

Záujmové územie sa nachádza v blízkosti križovatiek viacerých ciest európskeho významu, čo v budúcnosti môže znamenať silný rozvojový impulz pre daný región.

V blízkosti riešeného územia prechádzajú významné európske dopravné ťahy:

- európsky multimodálny koridor č. VII (vodná cesta Dunaj),
- európsky multimodálny koridor č. IV (Berlín/Norimberg – Praha – Kúty – Bratislava – Nové Zámky / Komárno – Štúrovo – MR lokalizovaný pre trate železničnej a kombinovanej dopravy).

Obec má relatívne dobrú dopravnú polohu aj vo vzťahu k diaľničnému systému Európy: 50 km južne od obce, na území Maďarskej republiky prechádza diaľnica E75.

Tieto dopravné koridory patria medzi najvýznamnejšie komunikačné osi v Európe. V budúcnosti teda nevyhnutnou úlohou bude využiť prítomnosť hore uvedených európskych komunikačných systémov (bude potrebné zlepšiť infraštruktúrne prepojenia na hore uvedené európske multimodálne koridory).

Cestná infraštruktúra

Najvýznamnejším cestným ťahom prechádzajúcim v blízkosti riešeného územia je cesta I. triedy **I/64**. Tento ťah v ďalekom výhľade môže byť v zmysle vládou schváleného „Projektu výstavby diaľnic a rýchlostných ciest“ v úseku Nitra – Nové Zámky – Komárno – hranica SR/MR prehodnotený a zaradený do siete rýchlostných ciest – Konceptia územného rozvoja Slovenska 2001 navrhuje ako výhľadový rýchlostný cestný ťah sieť TINA prepojenie križovatky diaľnice D1 Hlohovec – Nitra – Nové Zámky – Komárno – št. hranica MR – Komárom – diaľnica M1.

Druhým najvýznamnejším cestným ťahom prechádzajúcim v blízkosti riešeného územia je cesta I. triedy **I/63 (Bratislava-Dunajská Streda-Komárno)**, ktorá je jedným z najvýznamnejších cestných ťahov prechádzajúcich územím juhozápadného Slovenska.

Ďalšími významnými regionálnymi cestnými ťahmi prechádzajúcimi v blízkosti riešeného územia sú:

- cesta II. triedy **II/509 (Štúrovo-Bajč)**,
- cesta II. triedy **II/588 (Tekovské Lužany-Moča)**.

Hlavnú dopravnú kostru riešeného územia tvorí **cesta III. triedy III/0643**, ktorá tvorí prietah obcou v smere Chotín na Mužlu a pre obec je najdôležitejšou dopravnou tepnou. V súčasnosti komunikácia je v dobrom stave. Odvodnenie komunikácie je zabezpečené odvodňovacími prúžkami a spevnenými rigolmi. Cesta je využívaná ako nositeľka autobusovej dopravy SAD. Ďalšia významná cesta riešeného územia je cesta III. triedy III/0645, ktorá prechádza časťou obce Bátorove Kosihy v smere do obce Nová Vieska. V súčasnosti komunikácia je v dobrom stave. Treťou cestou III. triedy v riešenom území je cesta III/50911 prechádzajúca južným okrajom obce v smere od Gbelce, táto cesta nie je pre riešenie obec významnou trasou.

Miestne komunikácie – pripájajúce na cesty III/0643 a III/0645 – majú bezprašnú povrchovú úpravu (všetky miestne komunikácie majú spevnený povrch) a rôzne šírkové a smerové usporiadanie (komunikácie sú vybudované v nenormových kategóriách, väčšinou

v šírkach od 3,0 m do 5,5 m). Dopravná premávka napriek nevhodným šírkovým usporiadaniam je na všetkých komunikáciach obojsmerná.

Medzi cestou a oploteniami rodinných domov sú úzke pásy zelene a stromov. Pre bezpečnosť cestnej premávky je potrebné ďalej rozvíjať miestny systém chodníkov (chodníky sú vybudované len na krátkych úsekoch v centre obce), ako aj skvalitniť miestne komunikácie. V strednodobom horizonte je potrebná rozsiahla rekonštrukcia miestnych komunikácií.

Obec má vybudované väčšie parkoviská pri obchodnom stredisku Jednota, nákupnom stredisku, obecnom úrade, pohostinstvách, administratívnej budove poľn. družstva a pred kultúrnym domom, kostolom, cintorínom a športovým areálom. Parkovacie miesta sú aj pozdĺž ciest III/0643 a III/0645 v úseku, kde sú kategórie MO12/50.

V perspektíve dopravnú polohu záujmového územia kladne ovplyvní aj výstavba plánovanej rýchlostnej komunikácie R7 (Bratislava – Dunajská Streda – Nové Zámky – Lučenec).

Železničná doprava

Obec Bátorove Kosihy nie je priamo napojená na európsky železničný systém. Najbližšia železničná stanica je vzdialená na 5,5 km od obce, nachádza sa v obci Nová Vieska (okres Nové Zámky) na trati č. 130: Bratislava - Nové Zámky - Štúrovo - Szob (MR). Trať č. 130 je dvojkolajnicová a elektrifikovaná.

Hromadná doprava

Integrovaný regionálny systém hromadnej dopravy zabezpečuje organizáciu a prepojenie hlavných zložiek hromadnej cestnej dopravy v hlavných smeroch pohybu cestujúcich, ktorými pre riešené územie sú:

- cesty do obvodného/okresného centra Komárno (28 km),
- cesty do regionálneho uzla Štúrovo (34 km),
- cesty do hlavného mesta Bratislava (128 km) na linke Štúrovo-Komárno-Veľký Meder-Dunajská Streda-Bratislava.

Najväčší podiel na hromadnej preprave osôb do zamestnania, škôl, úradov a za nákupmi má autobusová preprava prostredníctvom prímestských liniek, ktoré zabezpečuje prevažne SAD Nové Zámky a.s.. Na trasách štátnych ciest je v obci šesť obojstranných autobusových zastávok.

Ostatné druhy dopravy

Konfigurácia terénu, rozmiestnenie funkcií bývania, vybavenosti, práce, rekreácie a relatívne málo frekventovaný charakter dopravy v sídle dávajú predpoklady k významnejšiemu postaveniu bicyklovej dopravy ako jedného zo základných vnútrošídlných dopravných systémov a ekologicky najefektívnejšieho druhu dopravy.

V blízkosti riešeného územia prechádza najdôležitejšia cyklistická trasa na Slovensku, Dunajská cykloturistická cesta, ktorá má veľký medzinárodný význam.

Letisko s verejnou prepravou osôb a nákladov sa nachádza v 128 km vzdialenosti v Bratislave, resp. na území Maďarska v Budapešti. Regionálnym letiskom v Nitrianskom kraji je medzinárodné verejné letisko pre nepravidelnú leteckú dopravu v Nitre – Janíkovciach, ktorému bol udelený medzinárodný štatút.

Zásobovanie pitnou a úžitkovou vodou

Obec Bátorove Kosihy má vybudovaný verejný vodovod, obec je zásobovaná kvalitnou pitnou vodou zo studne z obce Kravany nad Dunajom. Stav vodovodnej siete umožňuje pre obyvateľov obce, ako aj organizáciám a podnikateľom napojiť sa na pitnú vodu z verejného vodovodu.

V strednodobom horizonte je potrebné vybudovať verejný vodovod do viničnej oblasti Holubová, ako aj realizovať výstavbu vodovodu Nová Vieska – Bátorove Kosihy, v dôsledku čoho obec sa napojí na diaľkový vodovod Gabčíkovo a bude zásobovaná kvalitnejšou pitnou vodou z vodného zdroja Gabčíkovo.

Kanalizácia a čistenie odpadovej vody

Splašková verejná kanalizačná sieť v obci Bátorove Kosihy nie je vybudovaná, odpadové vody sú odvádzané do žump a septikov, ktoré často nie sú dobre izolované, v dôsledku čoho dochádza ku znečisťovaniu podzemných vôd prvého vodného horizontu.

V strednodobom horizonte je potrebné vybudovať splaškový verejný kanalizačný systém a miestnu čističku odpadových vôd. Zabezpečením odvedenia odpadových vôd na čističku odpadových vôd sa zlepšia podmienky rozvoja obce z hľadiska rozvoja bytovej výstavby, priemyslu a cestovného ruchu.

Dažďové vody z komunikácií, z nehnuteľností a zo spevnených plôch sú odvádzané jestvujúcimi prícestnými odvodňovacími rigolmi.

Zásobovanie elektrickou energiou, verejné osvetlenie

V súčasnosti obec Bátorove Kosihy je zásobovaná elektrickou energiou na dobrej úrovni, výkon transformátorov vyhovuje súčasným požiadavkám obce.

Verejné osvetlenie je riešené inštalovaním výbojkových svietidiel na jestvujúcich elektrických betónových stĺpoch, staré svietidlá (o intenzite 125 W, 250 W) sú priebežne vymieňané za nové, úspornejšie, avšak v strednodobom horizonte potrebná je jeho rozsiahla rekonštrukcia.

Zásobovanie plynom

Obec Bátorove Kosihy je plno plynofikovaná. Zemný plyn je v prevažnej miere využívaný na vykurovanie, prípravu teplej vody a varenie. V prípade výstavby nových rodinných domov, objektov občianskej vybavenosti je možnosť predĺženia plynových rozvodov k týmto objektom.

Telekomunikácie

Rozvoj telekomunikácií za posledné desaťročie zaznamenal výrazný kvantitatívny i kvalitatívny rast, predstihujúci mnohonásobne rozvoj ostatných odvetví technickej infraštruktúry. Je to jednak prestavbou a rekonštrukciou pevnej telefónnej siete a ústrední, ale hlavne rozvojom mobilných telefónnych systémov a ich plošného uplatnenia a rozvojom internetovej siete.

Telefonizácia obce je zabezpečená prostredníctvom digitálnej telefónnej ústredne, ktorá je napojená na diaľkové káble.

Obec Bátorove Kosihy má dobré GSM pokrytie od všetkých troch mobilných operátorov: Orange a.s., T-Mobile a.s. a Telefónica O2 a.s..

V obci Bátorove Kosihy je dostupný širokopásmový internet.

V obci Bátorove Kosihy existuje aj verejný internetový bod – internetová kaviareň (prevádzkovaná súkromnou firmou).

Hospodársko-ekonomický potenciál obce

Ekonomický potenciál obce je nižší ako priemer Slovenska (čo naznačovali aj ukazovatele, ako priemerná mesačná nominálna mzda a vzdelanostná štruktúra pracovnej sily v predchádzajúcich kapitolách), avšak vplyvom rozvoja cestovného ruchu sa môže stať veľmi prosperujúcim vidieckym sídlom.

Širší priestor obce – obvod/okres Komárno – patrí do kategórie priemyselno-poľnohospodárskych regiónov SR. Z pohľadu makroekonomickej štruktúry rozhodujúce postavenie majú poľnohospodárstvo, potravinársky a elektrotechnický priemysel - odvetvia nenáročné na kvalifikačnú úroveň pracovnej sily.

Poľnohospodárstvo

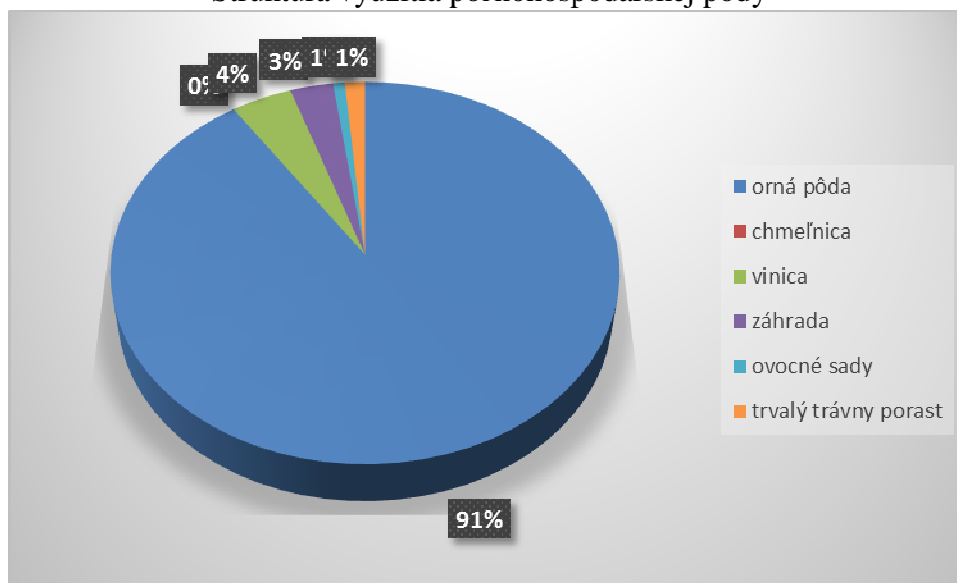
Poľnohospodárstvo je najrozšírenejšou aktivitou v záujmovom území. Celková výmera poľnohospodárskeho pôdneho fondu v obci je 3676,9 ha, čo predstavuje 80,1% z jej celkovej výmery. O intenzívnej poľnohospodárskej výrobe svedčí aj vysoký podiel poľnohospodárskej pôdy využívannej ako orná pôda – 90,5%.

Tab. 38: Štruktúra poľnohospodárskeho pôdneho fondu v obci (v m²)

Obec	Celková výmera v m ²	Orná pôda	Chmeľnice	Vinice	Záhrady	Ovocné sady	Trvalé trávne porasty	Výmera v m ² pre poľnohospodársku pôdu
Bátorove Kosihy	45 885 515	33 269 819	0	1 560 081	1 101 070	300 710	512 502	36 744 182

Zdroj: ŠÚ SR, 2015

Štruktúra využitia poľnohospodárskej pôdy



Zdroj: Vlastné spracovanie, ŠÚ SR, 2015

Najvýznamnejším agropodnikom riešeného územia je Poľnohospodárske družstvo Bátorove Kosihy.

Rastlinná produkcia je výrazne ovplyvňovaná produkčným potenciálom pôd. Záujmový región patrí do vysokoprodukčnej poľnohospodárskej oblasti Slovenska, dobré

prírodné a klimatické podmienky územia vytvorili predpoklady pre pestovanie všetkých poľnohospodárskych plodín Slovenska.

Rastlinná výroba regiónu obce sa zameriava prevažne na výrobu obilnín (najviac sa pestujú pšenica ozimná a jarná, sladovnícky jačmeň, kukurica na siláž a krmivo), ktoré zaberajú plochu tradične viac ako 2/3 ornej pôdy. Ďalšími významnými komoditami sú olejniný (repka olejná, slnečnica), cukrová repa a ďateliny. K významným plodinám regiónu, pestovaným aj na ornej pôde aj v záhradách, patria zeleniny. Najviac sa pestujú uhorky, paprika, paradajky a kapusta.

Živočíšna výroba je druhou základnou časťou poľnohospodárskej výroby, ktorej prvoradovou úlohou je produkcia živočíšnych výrobkov pre spotrebu obyvateľstva, ako aj poskytovanie ďalších surovín pre priemyselnú výrobu. Nosným programom živočíšnej výroby záujmového územia bol v minulosti chov ošípaných, avšak v súčasnosti ich stav výrazne poklesol (prevažná väčšina stajní je prázdna), bývalé poľnohospodárske areály predstavujú veľký potenciál na rozvoj výrobných-podnikateľských aktivít, ktoré nie sú povolené v zastavanom území obce. Chov hydiny v prídomových hospodárstvach je orientovaný hlavne na sliepky a na produkciu vajec.

Pre obec Bátorove Kosihy je špecifické pestovanie vínnej révy. Výmera viníc predstavuje 4,3% výmery poľnohospodárskeho pôdneho fondu. Mnohí občania obce vlastnia vinohrady s chalupou alebo pivnicou. Väčšina týchto občanov pestuje hrozno len pre vlastnú rodinu (pre vlastnú konzumáciu a výrobu vína pre seba), nie na predaj. Pri pestovaní viniča hroznorodého najväčšie zastúpenie majú odrody veltlín zelený, silvánske zelené, rizling rýnsky a vlašský, svätovavrinecké a iné. Okrem týchto muštových odrôd sa pestujú i stolové (muškát ottonel, irsai oliver).

Všetky opatrenia v rastlinnej a živočíšnej výrobe sa musia smerovať k tomu, aby sa dosiahla primeraná rentabilita výroby, za dodržania pravidiel ochrany vôd, pôdy a ovzdušia. Z ekologického hľadiska je dôležité podstatné obmedzenie používania anorganických hnojív a chemických prípravkov na ochranu rastlín. V rastlinnej výrobe sa i do budúcnosti predpokladá zachovanie jej intenzity s podmienkou udržiavania ekologickej stability poľnohospodárskej krajiny.

Obec (ako aj jej mikropriestor) poskytuje výborné možnosti pre poľovníkov prakticky na celom svojom území, kde vďaka ochrane a cieľavedomej starostlivosti žije široká škála poľovnej zveri (srnec, zajac, bažant).

Priemysel

Rozvoj priemyslu v mikropriestore obce (v okrese/obvode Komárno) je v podstate spojený s realizáciou programu industrializácie zo 60-tych rokov, ktorého cieľom bolo vybudovanie priemyselnej základne v dovtedy ekonomicky slabé rozvinutých a prevažne poľnohospodársky orientovaných oblastiach. Okrem spoločensko-politických faktorov sa v lokalizácii priemyslu v danom regióne uplatnili aj ďalšie faktory, a to hlavne dostatok pracovnej sily a čiastočne ekonomicko-geografická poloha.

Priemyselná výroba obce je slabá - predstavujú ju odvetvia zastúpené predovšetkým samostatne zárobkovo činnými osobami so svojimi aktivitami, ako stolárstvo, zámočníctvo, výroba drevených predmetov atď., avšak pár firiem má výraznejší objem výroby (výroba chleba a pekárenských výrobkov; výroba obuvi a ich častí; výroba textilných a kožených odevov; výroba textilnej a koženej galantérie [A.B.INTERNATIONAL, s.r.o.]; výroba

trvanlivých pekárenských výrobkov; výroba obalov z dreva, papiera, kartónu a plastov [Euro PRESS B.K. s.r.o.]; výroba tovaru z plastických látok).

Medzi základné ciele obce z hľadiska riešenia rozvoja priemyselnej výroby patrí vytvorenie podmienok pre rozvoj hospodárskych aktivít obce, pre tvorbu nových pracovných príležitostí a rozvoj zamestnanosti na území obce, predovšetkým pre miestne pracovné sily.

Tab. 39: Podniky v obci zamestnávajúce viac ako 10 zamestnancov

Názov podniku	Uveďte prosím počet zamestnancov	Oblasť výroby
PD Bátorove Kosihy	150	Poľnohospodárska a živočíšna výroba
Zelkov s.r.o.	13	Zber druhotných surovín
COOP Jednota s.d.	13	Spotr. družstvo
Europress s.r.o.	29	Výroba kartónov a papier. sáčok
AB International	95	Výroba obuvi
Trademark – Noszkai Lúdvít	12	Pekáreň
J.B.K. Akumarket s.r.o.	11	Malo- a veľkopredaj rozličných súčiastok atď.

Poznámka: Stav k 1.4.2007

Zdroj:: Obecný úrad

Trhové služby, maloobchod

Škála poskytovaných trhových služieb v obci je veľmi úzka a aj tie sa vo väčšine prípadov rozvíjajú na základe živnostenských oprávnení a v prevažnej miere v priestoroch rodinných domov (prípadne vo vyčlenených priestoroch pre tento účel). V obci sa nachádzajú služby, ako: sprostredkovateľská činnosť v oblasti obchodu a služieb, pohostinské služby, ubytovacie služby, obchodná činnosť s ovocím, zeleninou a kvetmi, kaderníctvo, poskytovanie služieb pre poľnohospodársku rastlinnú výrobu, oprava a údržba poľnohospodárskych strojov; predaj náhradných dielov na poľnohospodárske stroje; prenájom poľnohospodárskych strojov a zariadení; cestná nákladná doprava; predaj nápojov na priamu konzumáciu atď..

Priemerný obrat maloobchodov na jedného obyvateľa je nižší než celoslovenský priemer, čo je dôvodom nízkych finančných príjmov tunajšieho obyvateľstva.

Poštový úrad sa nachádza v centre obce.

Zariadenie peňažných služieb predstavuje Poštová banka a.s. na miestnom poštovom úrade.

Podnikateľská aktivita

Tab. 40: Vývoj počtu fyzických osôb - podnikateľov v obci v období 2004-2014

2004	2005	2006	2007	2008	2009	2010	2011	2012	2013	2014
159	171	190	192	216	212	208	184	178	186	172

Zdroj: ŠÚ SR, 2015

Tab. 41: Vývoj počtu fyzických osôb - živnostníkov v obci v období 2004-2014

2004	2005	2006	2007	2008	2009	2010	2011	2012	2013	2014
134	145	167	170	197	194	193	172	167	172	157

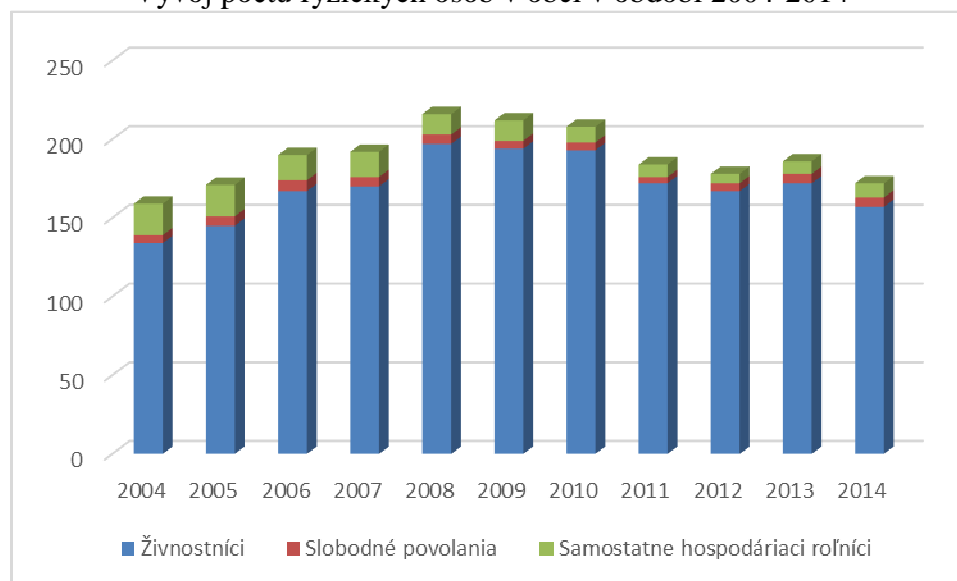
Zdroj: ŠÚ SR, 2015

Tab. 42: Vývoj počtu fyzických osôb - samostatne hospodáriacich roľníkov v obci v období 2004-2014

2004	2005	2006	2007	2008	2009	2010	2011	2012	2013	2014
20	20	16	16	13	13	10	8	6	8	9

Zdroj: ŠÚ SR, 2015

Vývoj počtu fyzických osôb v obci v období 2004-2014



Zdroj: ŠÚ SR, 2015, vlastné spracovanie

Tab. 43: Vývoj počtu právnických osôb ziskových v obci v období 2004-2014

2004	2005	2006	2007	2008	2009	2010	2011	2012	2013	2014
13	15	18	20	25	24	54	55	55	59	63

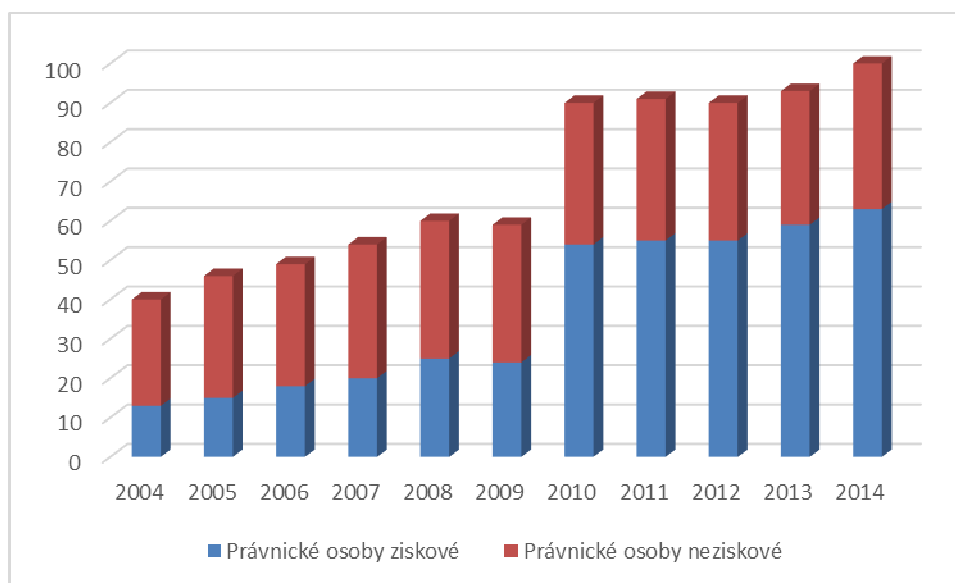
Zdroj: ŠÚ SR, 2015

Tab. 44: Vývoj počtu právnických osôb neziskových v obci v období 2004-2014

2004	2005	2006	2007	2008	2009	2010	2011	2012	2013	2014
27	31	31	34	35	35	36	36	35	34	37

Zdroj: ŠÚ SR, 2015

Vývoj počtu právnických osôb v obci v období 2004-2014



Zdroj: ŠÚ SR, 2015, vlastné spracovanie

K 31.12.2014 v obci bolo 272 aktívnych ekonomických subjektov. Z celkového počtu podnikateľských subjektov v obci 63% tvorili fyzické osoby. Podnikateľská aktivita vyjadrená podielom fyzických a právnických osôb na celkovom počte obyvateľstva je relatívne dobrá. Rozhodujúca väčšina podnikateľov vyvíja svoju činnosť v službách.

Formulár č. A 4 - Evidencia podnikateľských subjektov

Číslo	Názov PO/sídlo/Sk NACE:	Zmena pridanej hodnoty v % (rok)	Počet zamestnancov (rok)	Prírastok/úbytok zamestnancov	Tržby (rok)	Zisk (rok)
<u>1</u>	Poľnohospodárske družstvo Bátorove Kosihy, Družstevná 618, 946 34 Bátorove Kosihy, SK NACE 01460 - Chov ošípaných	-1,01%	100-149		2 802 922 €	-60 322 €
<u>2</u>	Euro PRESS B.K. s.r.o., Športová 1416, 946 34 Bátorove Kosihy, SK NACE 17120 - Výroba papiera a lepenky	2,04%	25-49		1 198 401 €	10 178 €
<u>3</u>	J.B.K., spol. s r.o., Bátorove Kosihy 1586, 946 34 Bátorove Kosihy, SK NACE 45310 - Veľkoobchod s dielmi a príslušenstvom motorových vozidiel	0,57%	5-9		936 101 €	5 195 €
<u>4</u>	A.B.INTERNATIONAL, s.r.o., Bátorove Kosihy 838, 946 34 Bátorove Kosihy, SK NACE 15200 - Výroba obuvi	2,41%	100-149		1 065 076 €	7 136 €
<u>5</u>	GRANTEK, s.r.o., Hlavná 874, 946 34 Bátorove Kosihy, SK NACE 27120 - Výroba elektrických distribučných a kontrolných zariadení	1,84%	25-49		127 153 €	4 906 €

Cestovný ruch

Cestovný ruch je interdisciplinárne odvetvie hospodárstva, na jeho realizácii sa podieľa mnoho ďalších oblastí, ako sú poľnohospodárstvo, priemysel, stavebníctvo, služby a pod. Predstavuje komplex vzťahov a javov, ktoré výrazne prispievajú k tvorbe pracovných miest, navyše investičné náklady na pracovné miesta sú nižšie než v priemysle.

Podporu cestovného ruchu v Slovenskej republike, práva a povinnosti fyzických osôb a právnických osôb pôsobiach v cestovnom ruchu, tvorbu koncepčných dokumentov a financovanie rozvoja cestovného ruchu upravuje zákon č. 91/2010 Z.z. o podpore cestovného ruchu. § 6 tohto zákona definuje pôsobnosť obcí nasledovne:

- obec v cestovnom ruchu

- a) môže iniciovať vznik oblastnej organizácie a podieľa sa na spolufinancovaní jej aktivít,
- b) spolupracuje s organizáciami cestovného ruchu pri tvorbe programov a plánov hospodárskeho, sociálneho a kultúrneho rozvoja na území obce vrátane koncepcie rozvoja cestovného ruchu na území obce, ročného plánu aktivít a monitorovacej správy o vývoji cestovného ruchu na území obce,
- c) tvorí programy, plány, stratégie a koncepcie rozvoja cestovného ruchu,
- d) vytvára vlastné finančné zdroje na realizáciu aktivít v cestovnom ruchu,
- e) buduje infraštruktúru podporujúcu aktivity v cestovnom ruchu, ktorá spadá do pôsobnosti obce,
- f) sústreďuje štatistické údaje o cestovnom ruchu v obci,
- g) spolupracuje s ústrednými orgánmi štátnej správy a s orgánmi vyššieho územného celku pri realizácii štátnej politiky cestovného ruchu v Slovenskej republike,
- h) spolupracuje s Radou vlády Slovenskej republiky pre jednotnú prezentáciu Slovenska v zahraničí a podieľa sa na uplatňovaní mechanizmu fungovania jednotnej prezentácie Slovenskej republiky v zahraničí.

Národný program rozvoja cestovného ruchu SR na základe zhodnotenia ponukovej stránky územia a jeho vybavenosti a posúdenia dlhodobých vývojových tendencií dopytu v cestovnom ruchu navrhuje rozvíjať nasledovné nosné formy cestovného ruchu: **a)** Letná rekreácia, pri vodných plochách založená na kúpaní a vodných športoch, hobby turizmus, cykloturizmus, rôzne alternatívne tzv. soft formy cestovného ruchu, poľovnícky cestovný ruch, rôzne športy. **b)** Mestský a kultúrny cestovný ruch. **c)** Zdravotný cestovný ruch v jeho klasickej liečebnej podobe, ktorý je potrebné zachovať a popritom rozvíjať zdravotný cestovný ruch (relax, fitness, prevencia, skrášľovanie, kondícia), ktorý začína prudko rásť prakticky v celosvetovom rozsahu. **d)** Vidiecky cestovný ruch a agroturistika. **e)** Doplnkové formy cestovného ruchu.

Na základe hore uvedenej klasifikácie nosných foriem cestovného ruchu Slovenska obec Bátorove Kosihy má reálny potenciál predovšetkým pre rozvoj:

- letnej rekreácie - hobby turizmus, cykloturizmus, rôzne alternatívne tzv. soft formy cestovného ruchu, poľovnícky a rybársky cestovný ruch,
- vidieckej turistiky vrátane agroturistiky a vínnej turistiky v honoch Galambos a Szentlászló.

Z miestnych lokalít turistický význam majú:

- pivničný rad – s množstvom vínnych pivníc poskytujúcich jedinečnú atmosféru vinohradníckej oblasti,
- *rímskokatolícky kostol Navštívenia Panny Márie*¹ – kostol postavený v barokovom slohu v rokoch 1720-1728 na starších základoch s neskoršími úpravami; v roku 1735 pridali barokovú vežu, ktorú prestavali v klasicistickom štýle v roku 1797, posledná prestavba bola vykonaná v roku 1889,
- *reformovaný kostol* – kostol postavený v roku 1785, v roku 1878 doplnili o vežu,
- *náhrobok rodu Pálffyovcov*²,
- *pamätník revolučných udalostí z r. 1848/49*,
- *pamätník pripomínajúci prvé písomné spomenutie obce*,
- *pamätník obcí v Karpatskej kotline s pomenovaním „Keszi“*
- *Pohrebisko*³ – archeologická lokalita,
- *pomník padlých v 1. svetovej vojne*,
- *pomník padlých v 2. svetovej vojne*.

V záujmovom regióne okrem vyššie uvedených foriem cestovného ruchu sú veľmi dobré predpoklady aj pre kulinársku turistiku - návštevníkov obce môže prilákať aj vychýrenou maďarskou a slovenskou kuchyňou. Kuchyňa obce (ako i jej mikropriestoru), ktorá je vzácnou zmesou tradícií a kultúr (ktoré sa na tomto území dlhodobo dotvárali), je oddávna založená na troch princípoch: vynikajúca kvalita surovín, generáciami k dokonalosti dopracované tradičné receptúry a dostatok času a poctivosti pri príprave jedál (varenie je doteraz v mnohých rodinách láskyplným obradom).

V riešenom území ubytovacie služby sú dostupné len na jednom mieste - v penzióne s kapacitou 38 osôb v centre obce, poskytované firmou Ľudovít Noszkai - TRADEMARK.

Cestovný ruch v mikropriestore obce

Host' – dovolenkár necestuje len do konkrétneho zariadenia alebo do konkrétneho mesta či obce, ale vníma príslušný región ako celok. Preto je potrebné, aby ponuky cestovného ruchu boli navzájom regionálne zosúladené, rozvíjané a uplatňované. Z týchto dôvodov sa nedá vnímať rozvoj cestovného ruchu v obci Bátorove Kosihy izolovane od rozvoja cestovného ruchu v regióne obce a preto i tento materiál posudzuje stav a navrhuje rozvoj cestovného ruchu v tomto kontexte.

Širší priestor obce Bátorove Kosihy sa vyznačuje diverzitou vidieckej krajiny, zachovalým jedinečným ľudovým umením, zvykmi a folklórom, čo vytvára priaznivé predpoklady pre rozvoj vidieckeho turizmu a agroturistiky.

V mikropriestore obce najvýznamnejšími turistickými cieľmi sú:

- ***mesto Komárno*** – mesto je významným kultúrnym centrom (je sídlom mnohých kult. inštitúcií: Jókaiho divadlo, Univerzita Jánosa Selyeho) a hraničným priechodom do Maďarska; najväčšou turistickou atrakciou je Mestská pamiatková zóna, Národná kultúrna pamiatka - pevnostný systém Komárna,
- ***mesto Hurbanovo*** – najväčšou turistickou atrakciou mesta je Slovenská ústredná hvezdáreň; hvezdáreň poskytuje programy pre verejnosť: projekciu videofilmov s astronomickou tematikou a v prípade priaznivého počasia verejné pozorovanie astronomických objektov,

¹ - je to objekt pamiatkového významu

² - je to pamiatka zapísaná v Ústrednom zozname kultúrnych pmiatok v SR – č. ÚZ KP SR 316/0

³ - je to pamiatka zapísaná v Ústrednom zozname kultúrnych pmiatok v SR – č. ÚZ KP SR 2124/1

- **mesto Esztergom** (na území Maďarskej republiky) – mesto je vstupnou bránou do malebného Dunajského ohybu, mesto nazývané „maďarský Rím“ (v meste sa nachádza monumentálna Bazilika postavená medzi rokmi 1822-1869 v klasicistickom slohu, ktorá patrí medzi najväčšie sakrálne stavby v strednej Európe) ročne navštívi vyše milióna turistov,
- **mesto Komárom** (na území Maďarskej republiky) – mesto je významným centrom kúpeľného cestovného ruchu,
- **obec Patince** – najvyhľadávanejšia kúpeľná obec na južnom Slovensku, od júna 2006 termálne kúpalisko má celoročnú prevádzku,
- **obec Iža** – vyhľadávaná obec s významnou arch. lokalitou (otvorené sídlisko z doby rímskej – Kelemantia),
- **lokality vínnej turistiky v blízkyh obciach** (Marcelová, Modrany, Moča atď.).

V obci sú veľmi dobré podmienky pre cykloturistiku vzhľadom na nížinný terén a pomerne menšiu dopravnú frekvenciu na miestnych cestách. V blízkosti obce (8 km južne od nej) prechádza medzinárodná Dunajská cyklistická cesta – najvýznamnejšia cykloturistická trasa prechádzajúca cez Slovensko.

Súčasná úroveň návštevnosti obce je nízka, cestovný ruch však má potenciál pre rozvoj. V blízkej budúcnosti prvoradou úlohou pre rozvoj cestovného ruchu v obci bude:

rozvíjať a skvalitniť služby cestovného ruchu,
rozvíjať kvalitnú propagáciu a marketingové aktivity produktov a tak zabezpečovať efektívne využitie už existujúcich, ako aj plánovaných služieb cestovného ruchu.

V ďalšom rozvoji rekreačnej funkcie obce veľké rezervy predstavujú:

- v blízkosti vedúca Dunajská cyklistická cesta (ktorá je súčasťou *cesty EuroVelo 6*, ktorá vedie od Atlantiku z mesta Saint-Brévin-les-Pins vo Francúzku až do mesta Constanta (Čierne more)) a na ne nadväzujúca odbočka prechádzajúca cez obec,
- lokálna vínná cesta ako súčasť Nitrianskej vínnej cesty,
- novostavaný Regionálny dom vínnej turistiky – zastávka na Nitrianskej vínnej ceste (realizácia projektu prispeje k zvýšeniu zamestnanosti, k rastu kvality poskytovaných služieb, k zvýšeniu návštevnosti, k predĺženiu doby pobytu a zároveň k zvýšeniu kvality života v regióne).

Občianska vybavenosť obce

Sociálnu infraštruktúru a občiansku vybavenosť v obci charakterizujú zariadenia v oblasti administratívy, kultúry, športové a sociálne zariadenia. Vybavenosť obce službami je rozmanitá a ich účel závisí od ľudských zdrojov, tradícií, podmienok a špecifických daností okolitého mikropriestoru.

Administratíva

V zmysle zákona o obecnom zriadení obec má dva orgány: obecné zastupiteľstvo a starosta obce. Každý z orgánov obce má svoje samostatné postavenie dané ústavou a zákonmi a nie sú vo vzťahu vzájomnej podriadenosti či nadriadenosti. Obyvatelia obce nepriamo, prostredníctvom týchto dvoch orgánov vykonávajú samosprávu obce. Ďalšie orgány, ako je napr. obecný úrad, komisie a pod. sú len odvodenými orgánmi obecného zastupiteľstva. Obecný úrad, ktorý je výkonným orgánom obecného zastupiteľstva a starostu, zabezpečuje organizačné a administratívne veci obecného zastupiteľstva a starostu, ako aj orgánov zriadených obecným zastupiteľstvom. Stavebné povolenia pre obec sa vydávajú na Spoločnom stavebnom úrade v obci Bátorove Kosihy. V obci Bátorove Kosihy sídli pracovisko Obvodného oddelenia Policajného zboru SR.

Spádovosť obce Bátorove Kosihy

Ukazovateľ	Hodnota
Sídlo matričného úradu	Bátorove Kosihy
Sídlo spoločného stavebného úradu	Bátorove Kosihy
Sídlo pracoviska daňového úradu	Komárno
Sídlo pracoviska Obvodného oddelenia policajného zboru	Bátorove Kosihy
Sídlo Okresného súdu	Komárno
Sídlo Okresného riaditeľstva Hasičského a záchranného zboru	Komárno
Sídlo pracoviska obvodného úradu	Komárno
Sídlo Územnej vojenskej správy	Nitra
Sídlo územného Úradu práce, sociálnych vecí a rodiny	Komárno
Sídlo Obvodného úradu životného prostredia	Komárno

Školstvo

V obci sa nachádzajú 4 školské zariadenia v zriaďovateľskej pôsobnosti obce Bátorove Kosihy:

- materská škola (vých. jazyk: slovenský a maďarský), ktorú v školskom roku 2014/2015 navštevovalo 57 detí,
- základná škola, ktorú v školskom roku 2014/2015 navštevovalo 107 žiakov,
- materská škola s výchovným jazykom maďarským, ktorú v školskom roku 2014/2015 navštevovalo 41 detí,
- základná škola s vyučovacím jazykom maďarským, ktorú v školskom roku 2014/2015 navštevovalo 188 žiakov.

Tab. 45: Vývoj počtu detí a žiakov v školských zariadeniach v obci v období 2000-2015

Školský rok	MŠ Lúčky	MŠ Malá	Počet detí spolu
2000/2001	35	51	86
2001/2002	31	54	85
2002/2003	35	51	86
2003/2004	36	49	85
2004/2005	41	51	92
2005/2006	41	46	87
2006/2007	41	57	98
2007/2008	32	65	97
2008/2009	36	59	95
2009/2010	38	51	89
2010/2011	34	61	95
2011/2012	34	47	81
2012/2013	46	39	85
2013/2014	48	39	87
2014/2015	48	38	86

Zdroj:: Obecný úrad

Školský rok	ZŠ s VJM	ZŠ slov	Počet detí spolu
2000/2001	240	131	371
2001/2002	234	137	371
2002/2003	243	136	379
2003/2004	240	128	368
2004/2005	236	119	355
2005/2006	231	106	337
2006/2007	223	108	331
2007/2008	211	109	320
2008/2009	211	100	311
2009/2010	228	99	327
2010/2011	203	97	300
2011/2012	216	100	316
2012/2013	220	106	326
2013/2014	196	111	307
2014/2015	188	107	295

Zdroj:: Obecný úrad

V strednodobom horizonte je potrebné realizovať rekonštrukciu budov základných škôl (cieľom je výrazné zníženie prevádzkových nákladov budov, zlepšenie životných a pracovných podmienok účastníkov výchovno-vzdelávacieho procesu, skultúrenie

životného a pracovného prostredia, zlepšenie stavebno-technického stavu existujúcej školských budov).

Okrem škôl v zriaďovacej pôsobnosti obce v Bátorových Kosihách sa nachádza aj Súkromná stredná odborná škola s VJM Bátorove Kosihy- Magán Szakközépiskola Bátorkeszi . ktorú v školskom roku 2014/2015 navštevovalo 172 žiakov.

Zdravotníctvo, sociálne služby

Priamo v riešenom území sa nachádzajú zdravotnícke služby.

V obci Bátorove Kosihy sa nachádzajú 2 lekárne: lekárňu Salvator a lekárňu Sv.Terézie . V oblasti zdravotného zabezpečenia pôsobia tu dve obvodné lekári pre dospelých, lekárka pre detí a dorast. Služba lekárskej starostlivosti sa postupne rozširuje aj v oblasti odbornej lekárskej starostlivosti, ako stomatológia, rehabilitácia, diabetológia, alergológia, neurológia a gynekológia.

Komplexnejšie zdrav. služby sú zabezpečené v obvodnom/okresnom meste Komárno.

Sociálna služba je činnosť poskytovaná ľuďom v nepriaznivej sociálnej situácii, podpora pri sociálnom začleňovaní a ochrane pred sociálnym vylúčením s cieľom umožniť im zapojenie do bežného života v spoločnosti. Tieto služby a pomoc sú poskytované verejnou správou (štát, samospráva) a súkromnými poskytovateľmi (občianske združenia, neziskové organizácie, cirkevné organizácie atď.).

Kompetencie obcí v sociálnej oblasti sú rozsiahle a dotýkajú sa všetkých oblastí sociálneho zabezpečenia. Obec má nezastupiteľné miesto pri zabezpečovaní úloh spojených s riešením hmotnej aj sociálnej núdze občanov, sociálnej pomoci, sociálnoprávnej ochrany a sociálnej kurately a najmä v oblasti sociálnych služieb. Zákon o sociálnych službách a o zmene a doplnení zákona č. 455/1991 Zb. o živnostenskom podnikaní (živnostenský zákon) v znení neskorších predpisov č. 448/2008 Z. z. definuje pôsobnosť obce nasledovne (v § 80): obec

a) vypracúva, schvaľuje komunitný plán sociálnych služieb vo svojom územnom obvode,

b) utvára podmienky na podporu komunitného rozvoja,

c) je správnym orgánom v konaniach o

1. odkázanosti na sociálnu službu v zariadení pre seniorov, v zariadení opatrovateľskej služby, v dennom stacionári, o odkázanosti na opatrovateľskú službu a odkázanosti na právnu službu,

2. zániku odkázanosti na sociálnu službu uvedenú v prvom bode,

3. odkázanosti na sociálnu službu uvedenú v prvom bode po zmene stupňa odkázanosti,

4. povinnosti rodičov alebo detí platiť úhradu za sociálnu službu alebo jej časť podľa § 73 ods. 11 a 12,

d) vyhotovuje posudok o odkázanosti na sociálnu službu podľa § 51,

e) poskytuje alebo zabezpečuje poskytovanie

1. sociálnej služby na zabezpečenie nevyhnutných podmienok na uspokojovanie základných životných potrieb v nocľahárni, v nízkoprahovom dennom centre,

2. sociálnej služby v nízkoprahovom dennom centre pre deti a rodinu, v zariadení pre seniorov, v zariadení opatrovateľskej služby a v dennom stacionári,

3. opatrovateľskej služby,

- 4. prepravnej služby,
- 5. odľahčovacej služby,
- f) poskytuje základné sociálne poradenstvo,
- g) môže poskytovať alebo zabezpečovať poskytovanie aj iných druhov sociálnej služby podľa § 12,
- h) uzatvára zmluvu
 - 1. o poskytovaní sociálnej služby,
 - 2. o poskytovaní finančného príspevku pri odkázanosti fyzickej osoby na pomoc inej fyzickej osoby pri úkonoch sebaobsluhy a finančného príspevku na prevádzku poskytovanej sociálnej služby neverejnému poskytovateľovi sociálnej služby,
 - 3. o uhradení ekonomicky oprávnených nákladov podľa § 71 ods. 6 s inou obcou, alebo s iným poskytovateľom sociálnej služby, ktorého zriadila alebo založila iná obec alebo iný vyšší územný celok,
 - 4. o zabezpečení poskytovania sociálnej služby s budúcim poskytovateľom sociálnej služby podľa § 8 ods. 8,
- i) zriaďuje, zakladá a kontroluje nocľaháreň, nízkoprahové denné centrum, nízkoprahové denné centrum pre deti a rodinu, zariadenie pre seniorov, zariadenie opatrovateľskej služby a denný stacionár,
- j) môže zriaďovať, zakladat' a kontrolovať aj iné zariadenia podľa tohto zákona,
- k) hradí inej obci alebo inému vyššiemu územnému celku ekonomicky oprávnené náklady podľa § 71 ods. 6,
- l) poskytuje podľa § 75 ods. 1 a 2 finančný príspevok pri odkázanosti fyzickej osoby na pomoc inej fyzickej osoby pri úkonoch sebaobsluhy a finančný príspevok na prevádzku poskytovanej sociálnej služby neverejnému poskytovateľovi sociálnej služby,
- m) môže poskytovať podľa § 75 ods. 7 finančný príspevok na prevádzku poskytovanej sociálnej služby neverejnému poskytovateľovi sociálnej služby,
- n) môže poskytovať podľa § 75 ods. 8 finančný príspevok pri odkázanosti fyzickej osoby na pomoc inej fyzickej osoby pri úkonoch sebaobsluhy a finančný príspevok na prevádzku poskytovanej sociálnej služby neverejnému poskytovateľovi sociálnej služby,
- o) kontroluje hospodárenie s finančným príspevkom pri odkázanosti fyzickej osoby na pomoc inej fyzickej osoby pri úkonoch sebaobsluhy a s finančným príspevkom na prevádzku poskytovanej sociálnej služby,
- p) ukladá opatrenia na odstránenie zistených nedostatkov pri výkone pôsobnosti ustanovenej v písmene
 - o) a kontroluje ich plnenie,
- q) kontroluje účelnosť využitia finančných prostriedkov poskytnutých podľa § 71 ods. 6,
- r) vedie evidenciu
 - 1. posudkov o odkázanosti na sociálnu službu podľa stupňa odkázanosti fyzickej osoby na pomoc inej fyzickej osoby,
 - 2. rozhodnutí podľa písmena c),
 - 3. prijímateľov sociálnych služieb vo svojom územnom obvode,
- s) vyhľadáva fyzické osoby, ktorým treba poskytnúť sociálnu službu,
- t) poskytuje štatistické údaje z oblasti poskytovania sociálnych služieb štátnym orgánom sociálnych služieb na účely spracovania štatistických zisťovaní a administratívnych zdrojov,
- u) uhrádza poskytovateľovi zdravotnej starostlivosti zdravotné výkony na účely posúdenia odkázanosti na sociálnu službu.

Občania nad 60 rokov tvoria najväčšiu skupinu odkázanú alebo perspektívne odkázanú na sociálne služby. Ďalšie sociálne znevýhodnené skupiny v obci sú nezamestnaní, deti a mládež.

Kompetencie obce vyplývajúce zo zákona o pomoci v hmotnej núdzi č.599/2003 Z.z. v aktuálnom znení a zo zákonov o štátnych sociálnych dávkach:

- obec v rámci svojej samosprávnej pôsobnosti
 - rozhoduje o jednorazovej dávke v hmotnej núdzi,
 - vykonáva poradenstvo pri zabezpečení základných životných podmienok a pri pomoci v hmotnej núdzi,
 - zabezpečuje výkon osobitného príjemcu dávky v hmotnej núdzi.

Aktivity v oblasti sociálnych služieb

V obci Bátorove Kosihy sociálna starostlivosť zahŕňa nasledovné oblasti:

- opatrovateľská služba – zabezpečená od roku 2005. Od roku 2015 obec zamestná 8 opatrovateľiek, pričom počet opatrovaných osôb sa pohybuje v intervale od 23-30.
- komunitné centrum so sídlom v kultúrnom dome.

V budúcnosti sa plánuje realizácia projektu terénna sociálna práca.

V riešenom území funguje základná organizácia Slovenského červeného kríža.

V strednodobom horizonte je potrebné riešiť absenciu domova dôchodcov v obci – tento nedostatok miestnej sociálnej infraštruktúry obec plánuje riešiť prestavbou bývalej budovy rehabilitačného centra na domov dôchodcov - vytvorením sociálneho zariadenia poskytujúceho celodennú starostlivosť pre starých obyvateľov obce.

Kultúra, šport a ostatné služby

Kultúra je nielen ozdobou našej spoločnosti, ale je nezastupiteľnou sférou spoločenského života v dnešnej dobe. Pôsobí na myslenie a duchovne obohacuje celkový život človeka.

Rozvoj miestnej kultúrnej činnosti, organizovanie umeleckej činnosti, kultúrnych podujatí, záujmových činností a súťaží a výstav zabezpečujú predovšetkým priestory kultúrneho domu (jeho veľká sála má kapacitu 350 miest).

Obec má aj obecnú knižnicu, nachádza sa v nej cca. 13 tis. ks kníh.

Spoločensky najaktívnejšími organizáciami a združeniami obce sú: Obč.združenie: Pro futuro villa Kezw, OZ Brehuľa, OZ Junior, dobrovoľný zbor požiarnej ochrany, združenie včelárov, združenie rybárov, poľovnícky zbor, Táľentum neinvestičný fond, Klub dôchodcov pri Ocú Bátorove Kosihy, OZ ALAP polgári társulás Bátorove Kosihy, základná organizácia Maďarského spoločenského a kultúrneho zväzu na Slovensku - CSEMADOK-u, OZ SZEGAB PT Bát.Kosihy, miestny spolok Slovenského červeného kríža.

Pravidelne organizované kultúrne, športové a iné spoločenské aktivity v obci sú:

- - február: Oblastné kolo v umeleckom prednese
 - Fašiangová zábava obč.združenia SZEGAB
 - Rodičovský ples ZŠ slov.

Rodičovský ples ZŠ maď.

- máj: Vínne slávnosti organizované obcou a združením SZEGAB
- aug-sept: Deň obce
- september: Medzinárodný šachový turnaj
- október: Hody
- pravidelné futbalové zápasy v jarnej a jesennej sezóne

V strednodobom horizonte je potrebné riešiť nasledovné aktivity pre udržanie konkurencieschopnosti kultúrneho rozvoja obce:

- rekonštrukcia miestneho kultúrneho strediska - cieľom projektu je odstránenie technických nedostatkov na budove kultúrneho domu, zníženie prevádzkových nákladov budovy, oživenie kultúrneho života v obci i jej regióne, vytvorenie kvalitných podmienok pre organizovanie kultúrnych podujatí, osláv, tanečných zábav a výstav,
- zriadenie domu miestnych ľudových umení „Tájház“ - cieľom projektu je zabezpečiť zachovanie miestnych ľudových tradícií, umení, zlepšenie podmienok rozvoja kultúrneho života v obci.

Šport má pre rozvoj spoločnosti kľúčový význam, športovanie prispieva k rozvoju osobnosti, rozvíja fyzické a duševné zdravie, vôľové vlastnosti a charakter človeka. V zmysle zákona č. 369/1990 Zb. o obecnom zriadení, v znení neskorších zmien a doplnkov obec vykonáva okrem iného výstavbu, údržbu a správu športových zariadení, utvára podmienky pre telesnú kultúru a šport. V zmysle zákona č. 288/1997 Z.z. o telesnej kultúre obec utvára podmienky pre rozvoj telesnej kultúry, najmä na rozvoj športu pre všetkých a podporuje organizovanie telovýchovných, turistických a športových podujatí.

Zariadenia pre športovú činnosť predstavujú nasledovné športové priestory:

- 2 futbalové ihriská,
- športový areál pri ZŠ,
- posilovňa,
- telocvičňa pri ZŠ,
- streetballove ihrisko v detskom oddychovom parku,
- športová strelnica na asf. holuby.

V oblasti športu najaktívnejšími organizáciami sú: TJ Body Club Bátorove Kosihy OZ Basketbulls PT Bát.Kosihy, Stolnotenisový klub J.B.K.-Bátorove Kosihy, Šachový oddiel Europress Bátorove Kosihy, TJ Družstevník Bátorove Kosihy – futbalové družstvo, a Športový klub BK MOTOCLUB.

V riešenom území je viac **registrovaných športových klubov**

- Stolnotenisový klub J.B.K. Bátorove Kosihy,
- TJ Body Club Bátorove Kosihy,
- TJ Družstevník Bátorove Kosihy,
- TJ Europress Bátorove Kosihy.

V strednodobom horizonte je potrebné rozšíriť súčasnú škálu športových zariadení obce o viacúčelové športové ihrisko ako aj zabezpečiť výstavbu krytej tribúny na futbalovom ihrisku a krytej plavárne.

Mimovládne organizácie, občianske združenia a ďalšie formy neziskových združení sú dôležitou súčasťou občianskej spoločnosti, so svojimi činnosťami prispievajú k výraznému zlepšeniu kvality života. V riešenom území sídli viac mimovládnych organizácií.

Formulár č. A 5 - Evidencia mimovládnych organizácií	
P. č.	Názov:
1	B.K. Moto Klub
2	FC Bátorove Kosihy
3	Klub dôchodcov Bátorove Kosihy
4	KVH Geronimo, (Klub Vojenskej Histórie Geronimo)
5	Občianske združenie - Moneyfest - polgári társulás
6	Občianske združenie ALAP
7	Občianske združenie Basketbulls - Basketbulls Polgári Társulás
8	Občianske združenie BREHULA
9	Občianske združenie JUNIOR
10	Občianske združenie SZEGAB
11	Pro Futuro Villa Kezw
12	Rybárske združenie "B+B" Bátorove Kosihy
13	Stolnotenisový klub J.B.K. Bátorove Kosihy
14	TJ Body club Bátorove Kosihy
15	TJ Europress Bátorove Kosihy
16	Združenie Rómov v Bátorovych Kosihách
17	Táľentum, n.f.
18	ZO-zväzu postihnutých civilizačnými chorobami v SR
19	Slovenský Červený kríž, územný spolok Komárno

Ostatné služby

Okrem vyššie uvedených zariadení občianskej vybavenosti v obci sa nachádzajú 2 kostoly, 1 cintorín a 1 dom smútku.

V strednodobom horizonte je potrebné riešiť rozsiahlu rekonštrukciu budovy domu smútku, čo by malo zvýšiť úroveň služieb poskytovaných občanom obce na cintoríne - vytvoriť dôstojné priestorové podmienky pre rozlúčku so zosnulými.

Životné prostredie a odpadové hospodárstvo

Súčasný stav kvality životného prostredia záujmového regiónu je výsledkom vzájomného priestorového a časového pôsobenia stresových faktorov rôznej intenzity.

Voda

Právna starostlivosť o vodu je vymedzená v zákone č. 364/2004 Z.z. o vodách a o zmene a doplnení niektorých zákonov (vodný zákon). Tento zákon vytvára podmienky na všestrannú ochranu povrchových vôd a podzemných vôd vrátane vodných ekosystémov a od vôd priamo závislých krajinných ekosystémov, na zlepšenie stavu povrchových vôd a na ich účelné a hospodárne využívanie.

Kvalita podzemných vôd v tejto oblasti sa pozoruje v kvartérnych sedimentoch rieky Dunaj. Zmeny režimu kolísania hladín v závislosti od hladiny v povrchovom toku patria k hlavným faktorom vplyvu zmien kvality podzemných vôd. V dôsledku vysokej priepustnosti zvodneného prostredia sa stáva problémom sekundárne znečistenie podzemných vôd poľnohospodárskou a priemyselnou výrobou, ale aj skládkovanie komunálnych odpadov a znečistenie komunálnych odpadových vôd.

Podzemné vody tejto oblasti sú vysoko mineralizované (od 680 mg/l do 1700 mg/l). Na vysokej mineralizácii sa výrazne podieľajú sírany - 650 mg/l, chloridy - 130 mg/l, taktiež obsah dusičnanov je zvýšený až na 65 mg/l. Príčinou tohto javu je vysoké zasolenie pôd vplyvom antropogénnej činnosti. K ďalším nevyhovujúcim ukazovateľom kvality podzemnej vody patrí nízke nasýtenie kyslíkom, železo je zvýšené do 2,6 mg/l. Z organických látok boli zistené ropné látky a prítomnosť benzopyrénu. Z pesticídnych látok bol identifikovaný lidan pod medznou hodnotou, avšak jeho prítomnosť potvrdzuje intenzívne poľnohospodárske znečistenie.

Ovzdušie

Zákon č. 478/2002 Zb. o ochrane ovzdušia, ktorým sa dopĺňa zákon č. 401/1998 Z.z. o poplatkoch za znečisťovanie ovzdušia, v znení neskorších predpisov (zákon o ovzduší) upravuje práva a povinnosti právnických a fyzických osôb pri ochrane ovzdušia pred vnášaním znečisťujúcich látok ľudskou činnosťou a spôsobom obmedzenia následkov znečisťovania.

Z hľadiska kvality ovzdušia záujmové územie nepatrí medzi zaťažené oblasti, ako aj širšie územie, obvod Komárno patrí v rámci SR z hľadiska znečistenia ovzdušia k menej zaťaženým územiám (čo je dôsledok spolupôsobenia viacerých faktorov: nížinný reliéf, absencia priemyselných závodov znečisťujúcich ovzdušie). Na znečisťovaní ovzdušia sa v regióne v podstatnej miere podieľajú existujúce stacionárne zdroje znečisťovania ovzdušia a automobilová doprava, ktoré zaťažujú ovzdušie hlavne tuhými znečisťujúcimi látkami, SO_x, NO_x a CO.

Rozhodujúce je znečistenie ovzdušia malými zdrojmi (lokálne kúreniská). Nemalý podiel na vysokej prašnosti majú veterná erózia a poľnohospodárstvo. Závažné lokálne ohrozenia v znečistení ovzdušia spôsobujú v zberovej sezóne sušičky poľnohospodárskych podnikov, ako i aplikácia umelých pesticídov.

V obci Bátorove Kosihy sa nenachádzajú výraznejšie (stredné) zdroje znečistenia ovzdušia.

Pôda

Z hľadiska kvality pôdneho fondu prevažná časť riešeného územia disponuje kvalitným pôdnym fondom. Pôdne pomery obce sú priaznivé pre rozvoj poľnohospodárstva,

avšak intenzívnym poľnohospodárstvom dochádza k zvyšovaniu veternej erózie. Kontaminované pôdy sa nenachádzajú v k.ú. obce. Všetky druhy pôd v rámci PPF v posledných desaťročiach dlhodobým pôsobením intenzifikačných činiteľov (nedoriešené koncovky v chovoch hospodárskych zvierat, veľkoblokový systém hospodárenia na ornej pôde, zjednodušené oševné procesy, chemizácia a mnohé ďalšie aktivity) a všeobecným zhoršovaním kvality životného prostredia utrpeli na kvalite, čiže sa znížila ich prirodzená úrodnosť.

Lesy

Základným právnym predpisom upravujúcim starostlivosť o lesy je zákon č. 61/1977 Zb. o lesoch, v znení neskorších predpisov. Podľa tohto zákona lesy sú jedným z najväčších bohatstiev Slovenska, sú jednou zo základných zložiek životného prostredia a poskytujú trvalý zdroj dreva pre priemyselné odvetvia. Lesy ovplyvňujú a zlepšujú podnebie, vodné a pôdne pomery, vytvárajú prirodzené prostredie pre mnohé druhy rastlín a živočíchov, aj ich spoločenstiev, uchovávajú prírodné krásy a sú aj zdrojom zdravia a osvieženia obyvateľstva.

V k.ú. obce lesy majú malý podiel – lesné pozemky zaberajú len 10,2% rozlohy obce. Lesy na území k.ú. Bátorove Kosihy patria do správy Lesy SR Banská Bystrica š.p. – OZ Palárikovo. Cieľom lesného hospodárstva je zachovať a rozmnožovať ich pôvodnosť, zabezpečovať ekologickú rovnováhu a chrániť ich pred cudzími a neuváženými zásahmi človeka.

Hluk a vibrácie

K negatívnym faktorom, ktoré nepriaznivo pôsobia a zhoršujú kvalitu životného prostredia, patria hluk a vibrácie. Ochrana obyvateľstva pred nadmerným hlukom a vibráciami je ošetrená zákonom č. 272/1994 Z.z. o ochrane zdravia ľudí. Prípustná hodnota hluku od roku 1997 je 60 dB pre dennú dobu a 50 dB pre nočnú dobu.

V záujmovom území najväčším zdrojom hluku je intenzívna doprava prechádzajúca obytňou zónou na cestách III/0643 a III/0645.

Odpadové hospodárstvo

Základným právnym predpisom pri predchádzaní vzniku odpadov a pri nakladaní s odpadmi je zákon č. 223/2001 Z.z. o odpadoch a o zmene a doplnení niektorých zákonov.

Účelom odpadového hospodárstva v zmysle zákona o odpadoch je predchádzať vzniku odpadov, obmedzovať ich tvorbu, znižovať nebezpečné vlastnosti odpadov a prednostne zabezpečiť zhodnocovanie odpadov pred ich zneškodňovaním. Uvedené činnosti sú zohľadnené v „Programe odpadového hospodárstva okresu Komárno do roku 2005“, ktorý vypracoval Okresný úrad v Komárne v r. 2002.

Infraštruktúru odpadového hospodárstva predstavujú zariadenia a objekty na nakladanie s odpadmi. Riešenie problematiky komunálneho odpadu a nový prístup k odpadom má vplyv na zlepšenie stavu životného prostredia a rast životnej úrovne obyvateľstva. Základným spôsobom zneškodňovania komunálneho odpadu je skládkovanie.

V obci Bátorove Kosihy sú zabezpečené komplexné profesionálne služby v odpadovom hospodárstve:

- komunálny odpad sa zbiera v dvojtyždňovom intervale (zabezpečí Brantner Nové Zámky s.r.o.),
- v obci je zavedený komplexný separovaný zber odpadu (vrátane PET fliaš, skla, papiera, nebezpečného odpadu (napr. akumulátory), bielej techniky atď.).

Vzhľadom na prevažne poľnohospodársky ráz územia významný podiel na celkovej skladbe odpadu má odpad organického pôvodu popri samotnom komunálnom odpade. V budúcnosti vhodné by bolo zaviesť intenzívnejší separovaný zber biologicky rozložiteľných odpadov v obci.

Program odpadového hospodárstva obce Bátorove Kosihy je aktualizovaný podľa § 81 zákona č. 79/2015 Z. z. o odpadoch a o zmene a doplnení niektorých zákonov a tiež v zmysle vyhlášky Ministerstva životného prostredia SR č. 310/2013 Z. z. o vykonaní niektorých ustanovení zákona o odpadoch.

Pre riešenie otázky biologického odpadu v strednodobom horizonte je potrebné vybudovať kompostáreň.

V nasledujúcich rokoch bude potrebné zvýšiť informovanosť občanov o separovanom zbere komunálnych odpadov.

Kvalita životného prostredia

V procese aktualizácie environmentálnej regionalizácie Slovenska sa v roku 2001 spracoval súbor tematických máp za územie Slovenskej republiky (spravidla v 1:500 000) vyjadrujúcich stav zložiek životného prostredia a mieru pôsobenia rizikových faktorov životného prostredia.

Na základe komplexného zhodnotenia stavu ovzdušia, podzemnej a povrchovej vody, pôdy, horninového prostredia, bioty a ďalších faktorov sa vymedzilo 5 stupňov kvality životného prostredia (ohrozené územia z hľadiska životného prostredia podľa environmentálnej regionalizácie sú tie, ktoré sú zaradené do 4. a 5. stupňa kvality životného prostredia).

Na základe vyššie uvedenej metodiky v celkovom hodnotení úroveň životného prostredia v riešenom území je 3. stupňa, čo znamená, že je to prostredie mierne narušené. Možno však konštatovať, že riešené územie patrí medzi najmenej znečistené územia v obvode/okrese Komárno. Hlavne je to spôsobené tým, že sa tu nenachádza žiadna priemyselná výroba a aj poľnohospodárstvo je v súčasnosti v útlme a nevyužíva umelé hnojivá (tak ako v minulosti).

Cieľom zvýšiť kvalitu životného prostredia v rokoch 2010-2011 obec ako člen mikroregionálneho združenia *Združenie obcí Most priateľstva - Hídverő Társulás* sa zapájala do projektu "Pre čistejšie Podunajsko, Európu / Tisztaabb Duna mentéért, Európáért", ktorého hlavným cieľom je ochranou prírodných hodnôt prihraničnej oblasti prispieť k zvýšeniu úrovne environmentálnej, sociálnej aj hospodárskej integrácie cezhraničnej oblasti vymedzenej veľtokom Dunaj v úseku od obcí Číčov – Gönyű po Kravany n. D. – Lábatlan. Projekt financovaný z ERDF v rámci Programu cezhraničnej spolupráce Maďarská republika - Slovenská republika 2007 – 2013.

Združenia obcí

Podľa zákona č. 369/1990 Zb. o obecnom zriadení, v znení neskorších predpisov, obec má právo združovať sa s inými obcami v záujme dosiahnutia spoločného prospechu. V praxi najčastejším predmetom činnosti združenia obcí sú oblasti: sociálne veci, starostlivosť o životné prostredie, miestna doprava, školstvo, kultúra a miestny cestovný ruch. Svojou činnosťou združenie obcí napomáha využiť svoj prirodzený potenciál na dosiahnutie hospodárskeho, kultúrneho a sociálneho rozvoja územia, spoločne vytvárať podmienky na plnenie úloh obcí.

Obec Bátorove Kosihy aktívne spolupracuje s okolitými obcami z obvodu/okresu Komárno, ako aj so vzdialenejšími obcami z iných obvodov/okresov SR.

Obec Bátorove Kosihy je členom mikroregionálneho združenia Most priateľstva, ktorého cieľom je zvýšiť kvalitu života v záujmovom priestore a prehĺbiť hospodársku, sociálnu a kultúrnu spoluprácu so susedným regiónom z Maďarska. Obec Bátorove Kosihy je ešte členom ďalšieho mikroregionálneho združenia, a to Združenia obcí – Južný región.

Obec Bátorove Kosihy je aj členom Združenia miest a obcí Žitného ostrova (ZMOŽO) ako aj Združenia miest a obcí Slovenska (ZMOS).

Obec Bátorove Kosihy má aj dobré dvojstranné medzinárodné vzťahy, užšie spolupracuje s obcou Bakonyszentlászló (2 tisíc obyv.) z Maďarska, obcou Dózsa György-Lukafalva z Rumunska a s obcou Martonos zo Srbska.

Financovanie obce, majetková a rozpočtová situácia obce

Podľa zákona č. 369/1990 Z.z. o obecnom zriadení, v znení neskorších predpisov, obec financuje svoje potreby predovšetkým z vlastných príjmov, dotácií zo štátneho rozpočtu a z ďalších zdrojov. Vlastné príjmy v rozsahu podľa osobitných predpisov sú a) príjmy z majetku obce a z majetku prenechaného obci do užívania (nájom), b) výnosy z miestnych daní a z miestnych poplatkov, c) podiely na daniach v správe štátu, d) výnosy z pokút uložených za priestupky, e) iné príjmy.

Obec môže na plnenie svojich úloh použiť návratné zdroje financovania a prostriedky mimorozpočtových peňažných fondov. Na plnenie rozvojového programu obce alebo na plnenie inej úlohy, na ktorej má štát záujem, možno obci poskytnúť štátnu dotáciu. Použitie štátnej dotácie je preskúmateľné štátnym orgánom podľa osobitných predpisov.

Obci, ktorej vlastné príjmy nepostačujú na plnenie úloh samosprávy, možno poskytnúť štátnu dotáciu podľa normatívu určeného vládou. Obec môže svoje úlohy financovať aj z prostriedkov združených s inými obcami, so samosprávnymi krajmi a s inými právnickými osobami alebo fyzickými osobami.

Obec si môže na plnenie svojich úloh zriadiť mimorozpočtové peňažné fondy. Na plnenie úloh spoločných pre viac obcí alebo z iného dôvodu môžu obce zriadiť spoločný fond; správu fondu vykonáva rada fondu ustanovená obcami, ktoré fond zriadili, a to podľa dohodnutých pravidiel.

Majetok obce

Majetkom obce sú veci vo vlastníctve obce a majetkové práva obce. Majetok obce slúži na plnenie úloh obce. Majetok obce sa má zveľaďovať a zhodnocovať a vo svojej celkovej hodnote zásadne nezmenšený zachovať. Darovanie nehnuteľného majetku obce je neprípustné, ak osobitný predpis neustanovuje inak. Majetok obce možno použiť najmä na verejné účely, na podnikateľskú činnosť a na výkon samosprávy obce. Majetok obce, ktorý slúži na verejné účely (najmä pre miestne komunikácie a iné verejné priestranstvá), je verejne prístupný a možno ho obvyklým spôsobom používať, ak jeho používanie obec neobmedzila. Majetok obce a nakladanie s ním upravuje zákon č. 138/1991 Zb. o majetku obcí, v znení neskorších predpisov.

Rozpočet obce

Rozpočet obce, upravený zákonom č. 583/2004 o rozpočtových pravidlách územnej samosprávy a o zmene a doplnení niektorých zákonov, je základným nástrojom finančného hospodárenia v príslušnom rozpočtovom roku, ktorým sa riadi financovanie úloh a funkcií obce v príslušnom rozpočtovom roku. Rozpočet obce je súčasťou rozpočtu sektora verejnej správy. Rozpočtový rok je zhodný s kalendárnym rokom.

Rozpočet obce vyjadruje samostatnosť hospodárenia obce. Obsahuje príjmy a výdavky, v ktorých sú vyjadrené finančné vzťahy k právnickým osobám a fyzickým osobám – podnikateľom pôsobiacim na území obce, ako aj k obyvateľom žijúcim na tomto území vyplývajúce pre ne zo zákonov a z iných všeobecne záväzných právnych predpisov, zo všeobecne záväzných nariadení obce, ako aj zo zmlúv. Rozpočet obce zahŕňa aj finančné vzťahy štátu k rozpočtom obcí [a) podiely na daniach v správe štátu, b) dotácie na úhradu nákladov preneseného výkonu štátnej správy, c) ďalšie dotácie v súlade so zákonom o štátnom rozpočte na príslušný rozpočtový rok]. Rozpočet obce obsahuje príjmy a výdavky spojené s činnosťou samosprávy, finančné vzťahy k štátnemu rozpočtu, k rozpočtu samosprávneho kraja a finančné vzťahy k právnickým osobám a fyzickým osobám.

Príjmy rozpočtu obce

Príjmy rozpočtu obce sú:

- a) výnosy miestnych daní a poplatkov podľa osobitného predpisu (zákon č. 582/2004 Z.z. o miestnych daniach a miestnom poplatku za komunálne odpady a drobné stavebné odpady),
- b) nedaňové príjmy z vlastníctva a z prevodu vlastníctva majetku obce a z činnosti obce a jej rozpočtových organizácií podľa tohto alebo osobitného zákona,
- c) výnosy z finančných prostriedkov obce,
- d) sankcie za porušenie finančnej disciplíny uložené obcou,
- e) dary a výnosy dobrovoľných zbierok v prospech obce,
- f) podiely na daniach v správe štátu podľa osobitného predpisu (zákon č. 564/2004 Z.z. o rozpočtovom určení výnosu dane z príjmov územnej samosprávy a o zmene a doplnení niektorých zákonov),
- g) dotácie zo štátneho rozpočtu na úhradu nákladov preneseného výkonu štátnej správy v súlade so zákonom o štátnom rozpočte na príslušný rozpočtový rok a dotácie zo štátnych fondov,
- h) ďalšie dotácie zo štátneho rozpočtu v súlade so zákonom o štátnom rozpočte na príslušný rozpočtový rok,
- i) účelové dotácie z rozpočtu vyššieho územného celku alebo z rozpočtu inej obce na realizáciu zmlúv podľa osobitných predpisov (napríklad zákon č. 369/1990 Zb., v znení neskorších predpisov),
- j) prostriedky z Európskej únie a iné prostriedky zo zahraničia poskytnuté na konkrétny účel,
- k) iné príjmy ustanovené osobitnými predpismi.

Obec môže na plnenie svojich úloh použiť aj

- a) prostriedky mimorozpočtových peňažných fondov,
- b) zisk z podnikateľskej činnosti,
- c) návratné zdroje financovania,
- d) združené prostriedky.

Výdavky rozpočtu obce

Z rozpočtu obce sa uhrádzajú:

- a) záväzky obce vyplývajúce z plnenia povinností ustanovených osobitnými predpismi,

- b) výdavky na výkon samosprávnych pôsobností obce podľa osobitných predpisov a na činnosť rozpočtových organizácií a príspevkových organizácií zriadených obcou,
- c) výdavky na úhradu nákladov preneseného výkonu štátnej správy podľa osobitných predpisov,
- d) výdavky spojené so správou, údržbou a zhodnocovaním majetku obce a majetku iných osôb, ktorý obec užíva na plnenie úloh podľa osobitných predpisov,
- e) záväzky vzniknuté zo spolupráce s inou obcou alebo s vyšším územným celkom, prípadne s ďalšími osobami na zabezpečenie úloh vyplývajúcich z pôsobnosti obce vrátane záväzkov vzniknutých zo spoločnej činnosti,
- f) výdavky vyplývajúce z medzinárodnej spolupráce obce,
- g) úroky z prijatých úverov, pôžičiek a návratných finančných výpomocí,
- h) výdavky súvisiace s emisiou cenných papierov vydaných obcou a na výdavky na úhradu výnosov z nich,
- i) iné výdavky ustanovené osobitnými predpismi.

Viacročný rozpočet je strednodobý ekonomický nástroj finančnej politiky obce, v ktorom sú v rámci ich pôsobnosti vyjadrené zámery rozvoja územia a potrieb obyvateľov najmenej na tri rozpočtové roky.

Zostavovanie rozpočtu obce vychádza predovšetkým z viacročného rozpočtu, z určeného podielu na výnosoch daní v správe štátu ustanovených osobitným predpisom a zo schválených finančných vzťahov štátneho rozpočtu k rozpočtom územných samospráv. Obec je pri zostavovaní rozpočtu povinná prednostne zabezpečiť krytie všetkých záväzkov, ktoré pre ne vyplývajú z plnenia povinností ustanovených osobitnými predpismi. Po skončení rozpočtového roka obec údaje o rozpočtovom hospodárení súhrnne spracujú do záverečného účtu obce.

Obec vedie účtovníctvo podľa zákona č. 431/2002 Z.z. o účtovníctve, v znení neskorších predpisov. Ročnú účtovnú závierku obce overuje audítor, ako aj overuje ďalšie skutočnosti ustanovené osobitným zákonom. Postavenie rozpočtu obce, jeho tvorbu a obsah, pravidiel rozpočtového hospodárenia, tvorbu a použitie mimorozpočtových zdrojov, spôsob finančného vyrovnávania medzi obcami, vzťahy k štátnemu rozpočtu a k rozpočtu samosprávneho kraja ustanovujú osobitné zákony (zákon č. 523/2004 Z.z. o rozpočtových pravidlách verejnej správy a o zmene a doplnení niektorých zákonov, zákon č. 583/2004 o rozpočtových pravidlách územnej samosprávy a o zmene a doplnení niektorých zákonov).

Hodnotenie predchádzajúceho obdobia

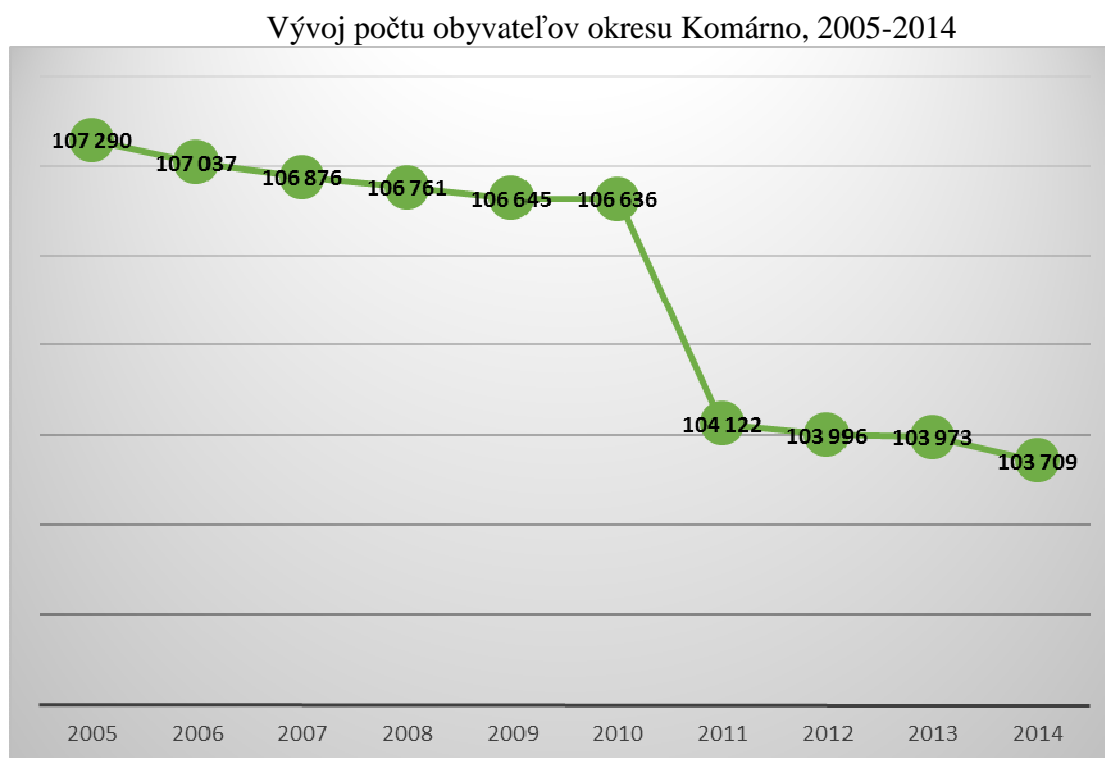
P. č.	PHSR OBCE				Finačné zdroje v Eur		Názov externého zdroja	PHSR NSK
	Priorita /Strategický cieľ	Opatrenie	Názov aktivity (projektu)		suma vlastných zdrojov vrátane spolufinancovania	suma poskytnutých externých zdrojov		Priorita podľa PHSR NSK
			zrealizovanej/ uviesť stručný opis	ne zrealizovanej /uviesť dôvod ne realizovania				
1.	2.	3a.	3b.	4.	5.	6.	7.	
1.	2. Sociálna oblasť / Priorita 2: Zabezpečenie kvalitnej sociálnej infraštruktúry / Zabezpečenie kvalitnej sociálnej infraštruktúry.	Opatrenie 2.1. Zabezpečenie kvalitných objektov sociálnej infraštruktúry / Aktivita 2.1.1. Rekonštrukcia a výstavba sociálnych zariadení		Rekonštrukcia budovy rehabilitačného centra na domov dôchodcov / Nedostatok vlastných finančných prostriedkov				
2.	2. Sociálna oblasť / Priorita 2: Zabezpečenie kvalitnej sociálnej infraštruktúry / Zabezpečenie kvalitnej sociálnej infraštruktúry.	Opatrenie 2.1. Zabezpečenie kvalitných objektov sociálnej infraštruktúry / Aktivita 2.1.1. Rekonštrukcia a výstavba sociálnych zariadení	Rekonštrukcia a prestavba domu smútku		139198,81			Priorita II: Ľudské zdroje
3.	4. Školstvo / Priorita 2: Kvalitná predškolská a školská infraštruktúra / Zvýšiť úroveň výchovy v miestnych školských zariadeniach.	Opatrenie 2.1. Zlepšenie podmienok slúžiacich na predškolskú a školskú výchovu / Aktivita 2.1.1. Rekonštrukcia a modernizácia budov základných škôl	Základná škola Józsefa Kovátsa Bátorove Kosihy - Oprava a rekonštrukcia		23039,69	437754,14	Regionálny operačný program	Priorita II: Ľudské zdroje
4.	5. Šport / Priorita 1: Rozvoj možností športovania / Podpora športových aktivít občanov obce – podpora rozvoja telesnej kultúry.	Opatrenie 1.2. Zabezpečenie kvalitných športových zariadení / Aktivita 1.2.1. Rekonštrukcia, resp. výstavba nových športových zariadení		Výstavba krytej tribúny na futbalovom ihrisku Bátorove Kosihy / Majetkovo-právne neusporiadaný pozemok				
5.	5. Šport / Priorita 1: Rozvoj možností športovania / Zlepšenie možnosti voľno-časových športových aktivít detí, mládeže a dospelých podporujúcich zdravý životný štýl.	Opatrenie 1.2. Zabezpečenie kvalitných športových zariadení / Aktivita 1.2.1. Rekonštrukcia, resp. výstavba nových športových zariadení		Výstavba viacúčelového ihriska / Neschválenie žiadosti o poskytnutie dotácie				

6.	5. Šport / Priorita 1: Rozvoj možností športovania / Podpora športových aktivít občanov obce – podpora rozvoja telesnej kultúry.	Opatrenie 1.2. Zabezpečenie kvalitných športových zariadení / Aktivita 1.2.1. Rekonštrukcia, resp. výstavba nových športových zariadení	Oplotenie futbalového ihriska		20024,4			Priorita II: Ľudské zdroje
7.	5. Šport / Priorita 1: Rozvoj možností športovania / Zlepšenie možnosti voľno-časových športových aktivít detí, mládeže a dospelých podporujúcich zdravý životný štýl.	Opatrenie 1.2. Zabezpečenie kvalitných športových zariadení / Aktivita 1.2.1. Rekonštrukcia, resp. výstavba nových športových zariadení	ZŠ – bežecká dráha a ihrisko v areály školy		76360,68			Priorita II: Ľudské zdroje
8.	6. Kultúra, história, tradícia / Priorita 1: Zvýšenie úrovne kultúrnej ponuky / Vytvoriť optimálne podmienky pre rozvoj kultúry.	Opatrenie 1.1. Investície do kultúrnej infraštruktúry / Aktivita 1.1.1. Rekonštrukcia a výstavba objektov slúžiacich na usporiadanie kultúrnych aktivít a podporujúcich kultúrny rozvoj obce		Rekonštrukcia a prestavba Miestneho kultúrneho strediska Bátorove Kosihy / Neschválenie žiadosti o poskytnutie dotácie				
9.	6. Kultúra, história, tradícia / Priorita 1: Zvýšenie úrovne kultúrnej ponuky / Zachovanie kultúrno-historického potenciálu obce, rozvoj kultúrnych, informačných a voľnočasových aktivít.	Opatrenie 1.1. Investície do kultúrnej infraštruktúry / Aktivita 1.1.1. Rekonštrukcia a výstavba objektov slúžiacich na usporiadanie kultúrnych aktivít a podporujúcich kultúrny rozvoj obce		Dom miestnych ľudových umení „Vlastivedný dom - Tájház“ / Nevyhovujúci technický stav vybranej budovy				
10.	7. Hospodárstvo / Priorita 1: Posilnenie hospodárstva obce zakladajúceho na cestovnom ruchu / Vytvorenie kvalitných podmienok na podnikanie v rôznych odvetviach hospodárstva, rešpektujúcich kvalitné životné a prírodné prostredie.	Opatrenie 1.2. Rozvoj turistických produktov / Aktivita 1.2.1. Vytvorenie nových turistických produktov vo vidieckom cestovnom ruchu, agroturistike a vínnej turistike		Nitrianska vínná cesta - Regionálny dom Bátorove Kosihy - výstavba / Neúspešná žiadosť o poskytnutie NFP				

11.	8. Rozvoj bývania / Priorita 1: Skvalitnenie bytovej situácie / Vytvoriť podmienky pre kvalitné bývanie reagujúce na potreby a požiadavky občanov obce a potenciálnych budúcich obyvateľov obce.	Opatrenie 1.1. Rozšírenie a skvalitnenie inžinierskych sietí / Aktivita 1.1.1. Rozšírenie a modernizácia inžinierskych sietí		Región Dunaj – odvedenie a čistenie odpadových vôd a zásobovanie pitnou vodou - Prívod vody medzi obcami / Nevýpracovanie projektovej dokumentácie				
12.	8. Rozvoj bývania / Priorita 1: Skvalitnenie bytovej situácie / Vytvoriť podmienky pre kvalitné bývanie reagujúce na potreby a požiadavky občanov obce a potenciálnych budúcich obyvateľov obce.	Opatrenie 1.2. Rozvoj výstavby nájomných bytových domov / Aktivita 1.2.1. Výstavba nájomných bytových domov	Výstavba nájomných bytov 2 x 7 b.j. 1 x 9 b.j.		202407,5	1021155	Iné MVR SR a ŠFRB	Priorita II: Ľudské zdroje
13.	8. Rozvoj bývania / Priorita 1: Skvalitnenie bytovej situácie / Vytvoriť podmienky pre kvalitné bývanie reagujúce na potreby a požiadavky občanov obce a potenciálnych budúcich obyvateľov obce.	Opatrenie 1.1. Rozšírenie a skvalitnenie inžinierskych sietí	Vybudovanie vodovodu - viničná oblasť Holubová		15106,07	12615,68	Iné SZEGAB	Priorita III: Pôdohospodárstvo a rozvoj vidieka
14.	10. Životné prostredie / Priorita 1: Zlepšenie stavu životného prostredia / Zlepšenie starostlivosti o životné prostredie, znižovanie zaťaženia životného prostredia.	Opatrenie 1.1. Zníženie zaťaženia životného prostredia / Aktivita 1.1.1. Vybudovanie kanalizácie a ČOV		Región Dunaj – odvedenie a čistenie odpadových vôd a zásobovanie pitnou vodou - Bátorove Kosihy - kanalizácia a ČOV / Z dôvodu zmeny koncepcie				
15.	10. Životné prostredie / Priorita 1: Zlepšenie stavu životného prostredia / Zlepšenie starostlivosti o životné prostredie, znižovanie zaťaženia životného prostredia.	Opatrenie 1.1. Zníženie zaťaženia životného prostredia / Aktivita 1.1.5. Vybudovanie zberného dvora druhotných surovín		Zberný dvor druhotných surovín / Nepodanie žiadosti o poskytnutie NFP				
16.	10. Životné prostredie / Priorita 1: Zlepšenie stavu životného prostredia / Zlepšenie starostlivosti o životné prostredie, znižovanie zaťaženia životného prostredia.	Opatrenie 1.1. Zníženie zaťaženia životného prostredia / Aktivita 1.1.6. Rekonštrukcia a revitalizácia odvodňovacieho kanála Fényes		Rekonštrukcia a revitalizácia odvodňovacieho kanála Fényes na území obce Bátorove Kosihy / Neschválenie žiadosti o poskytnutie NFP				

A.II Analýza vonkajšieho prostredia

Okres Komárno je okres v Nitrianskom kraji na Slovensku. Má rozlohu 1 100,14 km², žije tu 103 709 obyvateľov (ŠÚ SR, 2015) a priemerná hustota zaľudnenia je 94 obyvateľov na km² (údaje k 31. 12. 2014). Správne sídlo okresu je mesto Komárno. V okrese sa nachádzajú 3 mestá a 38 obcí.



Zdroj: ŠÚ SR, 2015

Prirodzený úbytok obyvateľstva pokračuje, saldo migrácie ale naznačuje pozitívny vývoj, v posledných rokoch v okrese Komárno sa usídlilo viac ľudí, ako sa z neho vysťahovalo. V okrese žije viac žien, ako mužov, čo je podmienené aj strednou dĺžkou života žien o 7 rokov vyššou ako mužov. Vekové zloženie obyvateľstva indukuje v porovnaní s rokom 2005 nárast počtu obyvateľov v poproduktívnom veku a pokles počtu v ostatných kategóriách.

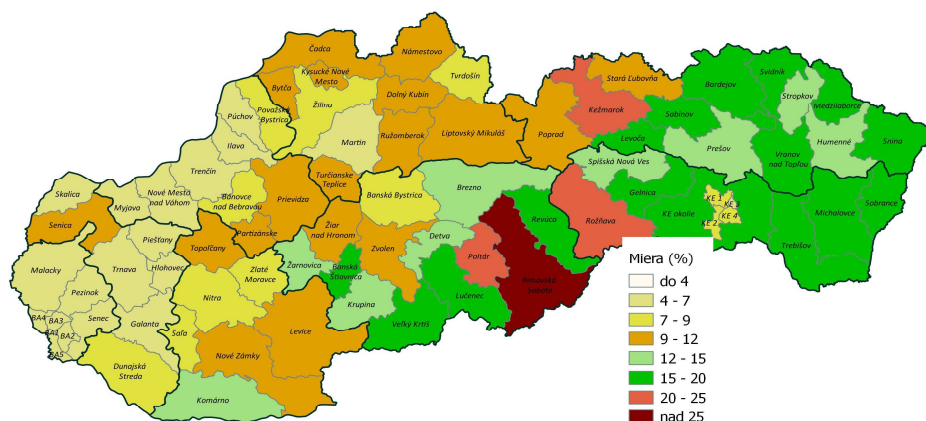
Okres napriek výhodnej geografickej pozícii v trojuholníku troch veľkomiest Viedeň – Bratislava – Budapešť bojuje s vysokou mierou nezamestnanosti.

Tab. 46: Miera evidovanej nezamestnanosti na rôznych úrovniach

Miera evidovanej nezamestnanosti, december 2015, %	
Okres Komárno	13,26
Nitriansky kraj	9,71
Slovenská republika	10,63

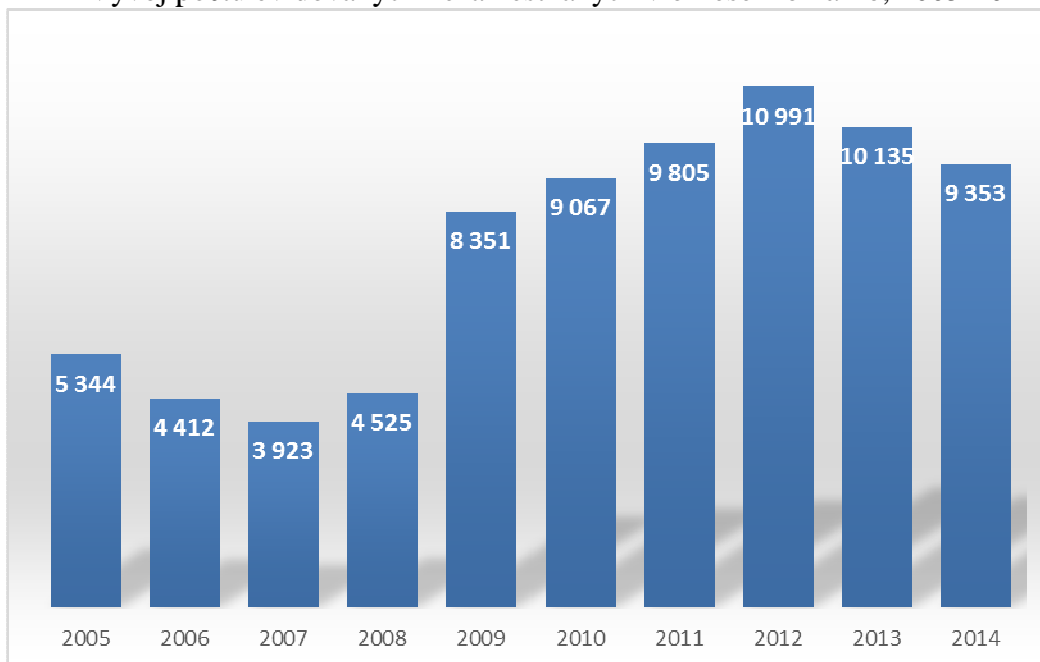
Zdroj: ÚPSVR, 2015

Miera evidovanej nezamestnanosti v okresoch k 31.12..2015



Obyvatelia okresu Komárno dochádzajú za prácou aj do okolitých okresov a do susedného Maďarska. Prihraničný priemyselný park (mesto Komárom) síce ponúka podstatne menej pracovných príležitostí v oblasti výroby spotrebnej elektroniky, mobilných telefónov a komponentov do automobilov, ako to bolo po minulé roky, ale vznikli nové pracovné príležitosti v mestách Győr, Tatabánya, Tata, Mór. Z regiónu Kolárovo si občania našli pracovné uplatnenie vo firme Samsung Galanta, tento zamestnávateľ zabezpečuje dopravu svojich zamestnancov.

Vývoj počtu evidovaných nezamestnaných v okrese Komárno, 2005-2014



Zdroj: ŠÚ SR, 2015

Nepriaznivým sa javí vývoj v štruktúre uchádzačov o zamestnanie podľa dosiahnutého stupňa vzdelania, najmä podľa dĺžky evidencie. Uchádzači vo veku 50 rokov a viac tvoria až 36% všetkých uchádzačov o zamestnanie, sú ťažko umiestniteľní, nakoľko trh práce v regióne vyžaduje flexibilnú pracovnú silu. Zo strany zamestnávateľov je záujem o mladých ľudí, ktorí sa dokážu prispôbiť novým technológiám a častým zmenám vo výrobnom procese.

Priame zahraničné investície v priemere na obyvateľa SR v období 2005 až 2012 vzrástli z úrovne 701 € na 1 782 €, ale okres Komárno je ešte stále investične poddimenzovaný, dlhodobo je hlboko pod celoslovenským priemerom. V Komárňanskom okrese v roku 2012 dosiahli priame zahraničné investície v priemere na obyvateľa 1 782 €, čo predstavuje 22% celoslovenského priemeru, ale iba 0,78% oproti okresu s najvyššou mierou priamych zahraničných investícií.

Štruktúru podnikateľského sektora tvorí hlavne odvetvie ľahkého priemyslu (výroba obuvi, potravinársky priemysel), potom nasleduje obchod a doprava. V okrese Komárno má výrazné zastúpenie aj poľnohospodárstvo. V roku 2013 bolo v okrese 5 092 podnikov. Počet podnikov rastie, čo je podmienené aj prihraničnou polohou okresu, legislatívnymi a daňovými podmienkami výhodnými pre firmy z Maďarska. Počet podnikateľov podnikajúcich ako fyzické osoby od roku 2009 klesá.

Okres Komárno možno charakterizovať ako poľnohospodársky intenzívne využívanú krajinu. Prevládajúcou činnosťou je poľnohospodárska výroba so všetkými jej kladmi a záporami. Priemysel je v okrese zastúpený v menšej miere, nachádza sa tu iba niekoľko väčších podnikov. Obyvateľ okresu Komárno vyprodukoval v roku 2013 v priemere vyše 366 kg odpadu, avšak z toho bolo zhodnotených len necelých 13% odpadu (55 kg/obyvateľa), čo je však o 16 kg zhodnoteného odpadu na obyvateľa viac ako minulý rok.

Tab. 47: Vybrané ukazovatele okresu Komárno

Okres Komárno, Nitriansky kraj	rok			
Vybrané ukazovatele demografického charakteru	2010	2011	2012	2013
Počet obyvateľov k 31. 12. spolu	106 414	103 996	103 973	103 709
Z toho mužov	51 698	50 640	50 707	50 584
Z toho žien	54 716	53 356	53 266	53 125
Predproduktívny vek - EU (0 - 14)	14 090	13 728	13 599	13 464
Produktívny vek - EU (15 - 64)	77 400	75 231	75 011	74 549
Poproduktívny vek - EU (65 - 100+)	14 924	15 037	15 363	15 696
Celkový prírastok obyvateľstva	-222	-126	-23	-264
Saldo migrácie	226	154	336	165
Stredná dĺžka života pri narodení muži	70	70	70	71
Stredná dĺžka života pri narodení ženy	77	78	78	78
Vybrané ukazovatele sociálneho charakteru				
Nezamestnaní spolu	9 067	9 805	10 991	10 135
Miera evidovanej nezamestnanosti spolu	16	18	19	18
Miera evidovanej nezamestnanosti mužov	15	15	17	16
Miera evidovanej nezamestnanosti žien	18	20	22	20
Domový a bytový fond a technická vybavenosť				
Dokončené byty	130	160	266	140

Podiel obyvateľov v domoch napojených na verejnú kanalizačnú sieť	31,3	31,9	34,6	34,9
Podiel obyvateľov zásobovaných vodou z verejných vodovodov	84,3	84,5	87	87,5
Vybrané ukazovatele ekonomického charakteru				
Priemerná hrubá nominálna mzda zamestnanca podľa VZ o štruktúre miezd v €	583	636	659	702
Priame zahraničné investície v €	177 061 000	171 557 232	185 303 000	
PZI na obyvateľa v €	1 664	1 650	1 782	
Vybrané ukazovatele organizačnej štruktúry hospodárstva				
Podniky	3 204	3 676	4 303	5 092
Fyzické osoby -podnikatelia	7 973	7 593	7 282	7 193
Životné prostredie				
Produkcia tuhých emisií v t	384	415	416	
Množstvo komunálneho odpadu (kg/obyv.)	388	381	375	366
Množstvo zhodnoteného kom. odpadu (kg./obyv.)	39	56	39	55

STEOP analýza (analýza externého prostredia)

STEOP analýza pomôže získať obraz o sociálnom, technologickom, ekonomickom, ekologickom, politickom a hodnotovom prostredí, ktoré vplyvajú na rozvoj obce.

Sociálne	Technologické	Ekonomické	Ekologické	Politické	Hodnoty
Starnutie obyvateľstva, rastúci záujem o sociálne služby	Úroveň technológie	Nové trhy	Dobry stav životného prostredia	Politika vlády SR v hospodárskej, sociálnej a environmentálnej oblasti	Zmena postojov k lokálnemu rozvoju
Zmena životného štýlu, spotrebných zvykov	Dostupná technológia a využívaná technológia	Nové príležitosti v oblasti priemyslu a služieb	Možnosti tvorby životného prostredia	Štandardy na politickej scéne	Organizačná kultúra
Zmeny postojov a správania - aktívny tretí sektor	Technológia využívaná obyvateľmi, podnikateľmi	Možné finančné zdroje	Politika životného prostredia	Legislatíva	Tímová spolupráca
Móda	Kontakt s obyvateľmi prostredníctvom technológie	Vplyv daňovej politiky	Podpora obnovy životného prostredia	Zmena vlády ako výsledok volieb	Osobné hodnoty

Operačné programy v rokoch 2014-2020

Slovensko bude čerpať Európske štrukturálne a investičné fondy prostredníctvom 6 základných operačných programov:

- **OP Integrovaný regionálny operačný program (OR IROP)**
- **OP Ľudské zdroje (OP ĽZ)**
- **OP Kvalita životného prostredia (OP KŽP)**
- **OP Integrovaná infraštruktúra (OP II)**
- **OP Výskum a inovácie (OP VaI)**
- **OP Efektívna verejná správa (OP EVS)**

Samostatným režimom sa budú riadiť programy, ktoré sú implementované na základe špecifických usmernení Európskej komisie:

- **Technická pomoc**
- **Program rozvoja vidieka SR 2014-2020**

Opis základných prioritných osí **Integrovaného regionálneho operačného programu** na obdobie 2014-2020:

- Prioritná os č. 1: Bezpečná a ekologická doprava v regiónoch
- Prioritná os č. 2: Ľahší prístup k efektívnym a kvalitnejším verejným službám
- Prioritná os č. 3: Mobilizácia kreatívneho potenciálu v regiónoch
- Prioritná os č. 4: Zlepšenie kvality života v regiónoch s dôrazom na životné prostredie
- Prioritná os č. 5: Miestny rozvoj vedený komunitou

Stratégia Operačného programu **Ľudské zdroje** vychádza z Národného programu reforiem SR, ktorý definuje opatrenia na posilňovanie ekonomického rastu a zamestnanosti Slovenskej republiky. Tieto opatrenia prispievajú k naplneniu národných cieľov, ktoré sú v súlade so stratégiou Európa 2020. V oblasti vzdelávania, zamestnanosti a sociálneho začlenenia boli pre Slovenskú republiku zadefinované nasledujúce ciele:

- zlepšiť kvalitu základného vzdelávania, najmä zvýšením úrovne znalostí a zručností žiakov na priemerný počet bodov 505 v prieskume OECD – PISA 2018 (v roku 2012 472 bodov),
- dosiahnuť, aby najmenej 40% ľudí vo veku 30 – 34 rokov malo ukončené vysokoškolské alebo ekvivalentné vzdelanie (v roku 2011 23,4%),
- udržať podiel ľudí, ktorí predčasne ukončujú školskú dochádzku, pod 6% do roku 2020 (v roku 2013 6,3%),
- zvýšiť mieru zamestnanosti obyvateľov vo veku 20 – 64 rokov na 72% do roku 2020 (zo 65% v rokoch 2011 a 2012),
- znížiť podiel populácie ohrozenej chudobou a sociálnym vylúčením na 17,2% do roku 2020 (z 20,5% v roku 2012).

Opis základných prioritných osí Operačného programu **Ľudské zdroje** na programové obdobie 2014 – 2020:

- Prioritná os 1: Vzdelávanie
- Prioritná os 2: Zamestnanosť
- Prioritná os 3: Sociálne začlenenie
- Prioritná os 4: Integrácia marginalizovaných rómskych komunít
- Prioritná os 5: Technická vybavenosť v obciach s prítomnosťou marginalizovaných rómskych komunít

Globálnym cieľom **Operačného programu Kvalita životného prostredia** je podporiť trvalo udržateľné a efektívne využívanie prírodných zdrojov, zabezpečujúce ochranu životného prostredia, aktívnu adaptáciu na zmenu klímy a podporu energeticky efektívneho nízkouhlíkového hospodárstva.

Opis základných prioritných osí Operačného programu Kvalita životného prostredia na obdobie 2014 – 2020:

Prioritná os 1: Udržateľné využívanie prírodných zdrojov prostredníctvom rozvoja environmentálnej infraštruktúry

Prioritná os 2: Adaptácia na nepriaznivé dôsledky zmeny klímy so zameraním na ochranu pred povodňami

Prioritná os 3: Podpora riadenia rizík, riadenia mimoriadnych udalostí a odolnosti proti mimoriadnym udalostiam ovplyvneným zmenou klímy

Prioritná os 4: Energeticky efektívne nízkouhlíkové hospodárstvo vo všetkých sektoroch

Opis 7. opatrenia **Programu rozvoja vidieka SR** na obdobie 2014-2020:

Základné služby a obnova dedín vo vidieckych oblastiach

A.III Zhodnotenie súčasného stavu územia

Vyhodnotenie prieskumu verejnej mienky

Prieskum verejnej mienky bol vykonaný v roku 2015. V rámci prieskumu bola oslovená každá domácnosť obce Bátorove Kosihy. Vyplnením krátkeho dotazníka občania mohli vyjadriť svoj názor, napísať svoje pripomienky, návrhy k plánu budúceho rozvoja obce s cieľom zlepšenia kvality života v obci. Občania mali možnosť vyplniť dotazníky elektronicky alebo papierovou formou, boli oznámení o prieskume v miestnych médiách a na stretnutiach. Pre starších občanov boli rozdane vytlačené dotazníky pomocou obecných úradov, mladí to vyplnili väčšinou elektronicky. Občania vyplnené dotazníky mohli odovzdať na obecnom úrade.

V rámci prieskumu sme položili 13 otázok, v ktorých sme občanov žiadali na vyjadrenie názorov na súčasnú situáciu a o návrhy na riešenie aktuálnych problémov. Skupina otázok na prípravu problémovej analýzy sa týkala konkrétnych návrhov na zlepšenie života v nasledujúcich oblastiach:

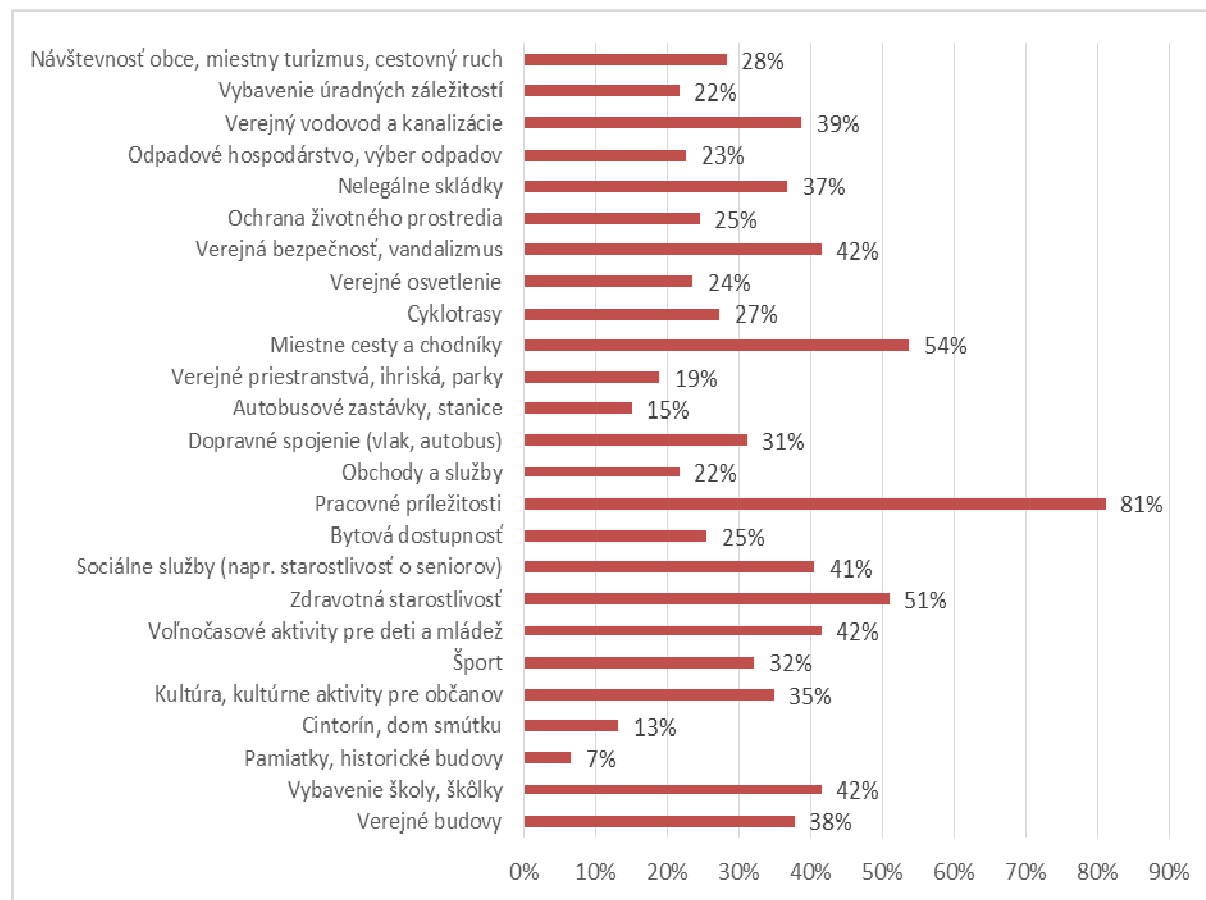
- rozvoj hospodárstva
- verejné služby (školsťvo, zdravotníctvo, sociálne veci)
- využitie voľného času (možnosti športovania, zábavy a kultúrneho vyžitia)
- ochrana životného prostredia
- infraštruktúra

Analýza respondentov

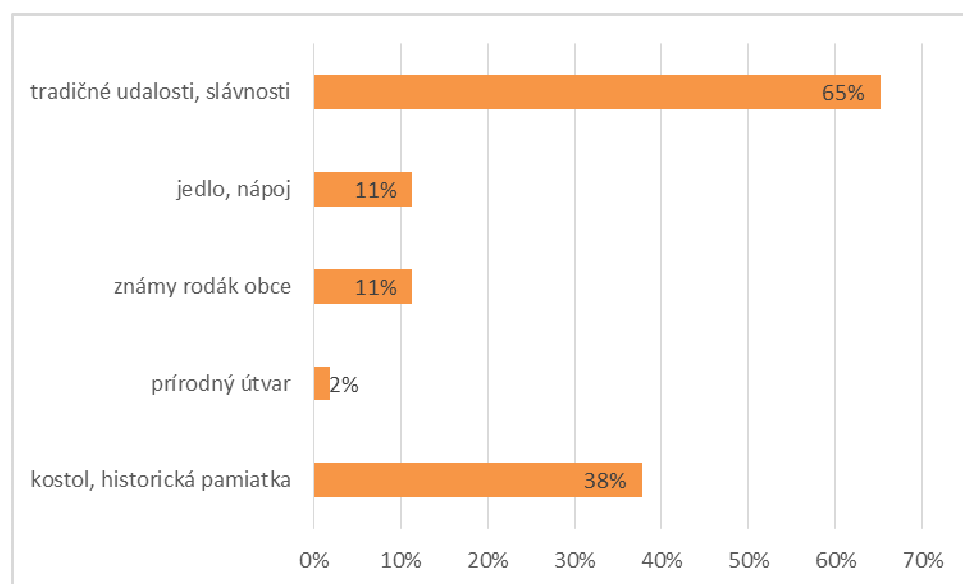
Dotazník vyplnilo 106 respondentov.

Parametre respondentov		
	Absolútne	Percentuálne
Pohlavie		
žena	58	57%
muž	43	43%
Vek		
do 20 rokov	8	8%
21-30 rokov	33	32%
31-40 rokov	31	30%
41-50 rokov	18	18%
51-60 rokov	10	10%
nad 60 rokov	2	2%
Ekonomická pozícia		
zamestnanec	58	58%
podnikateľ	13	13%
študent	14	14%
dôchodca	3	3%
nezamestnaný	8	8%
iná	4	5%

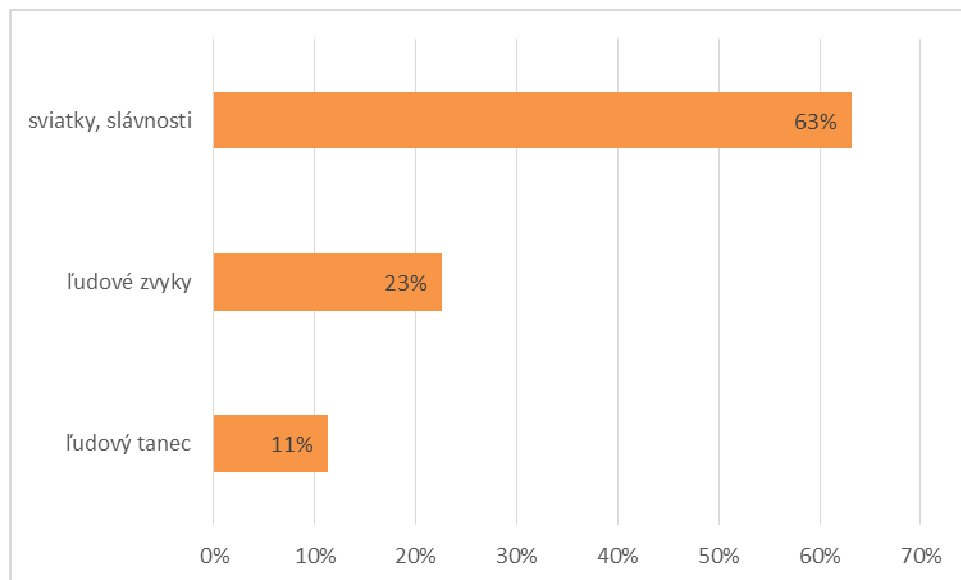
V prvej otázke sme sa pýtali, ktoré zo zadaných oblastí je podľa názoru respondentov potrebné v obci čo najskôr riešiť a rozvíjať.



Čo je podľa Vás najväčšou pozoruhodnosťou v obci? (Môžete uviesť aj viac možností.)



Aké tradície sa udržiavajú v obci?



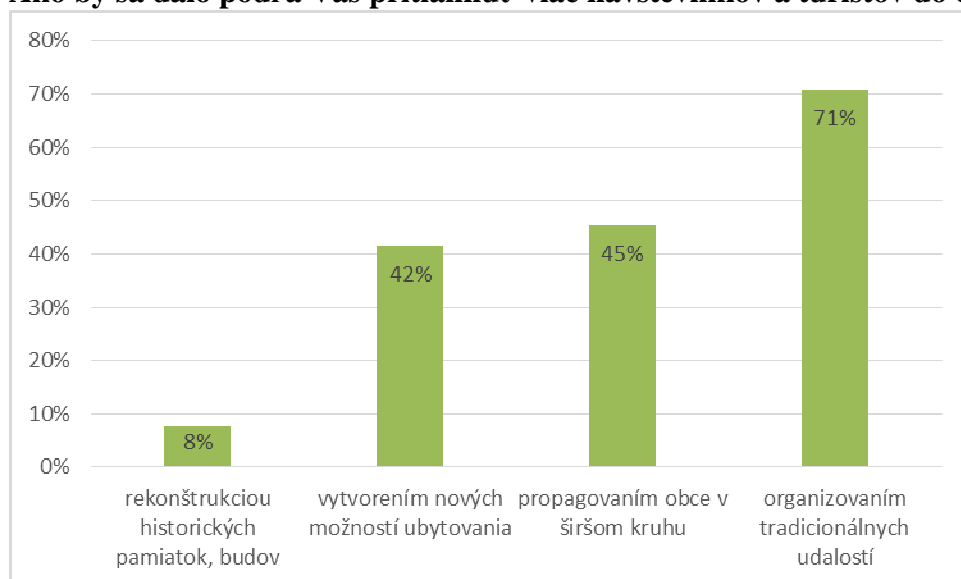
Aké ľudové remeslá sa zachovali a pestujú sa na vysokej úrovni v obci?

Vinárstvo, pestovanie hrozna
Stolárstvo
Včelárstvo

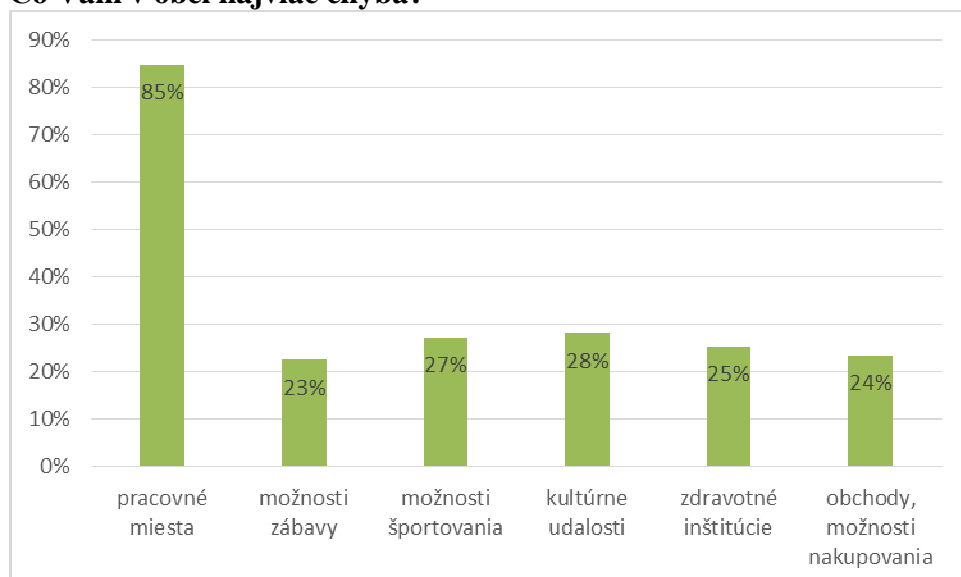
Aké obchody a služby v obci Vám chýbajú?

Nákupné stredisko
Banka
Textil, Obuv
Drogéria
Nákup ovocia
Lidl, Tesco alebo Billa

Ako by sa dalo podľa Vás pritaiahnuť viac návštevníkov a turistov do obce?



Čo Vám v obci najviac chýba?



Vaše námety, poznámky na zlepšenie života v obci:

- Viac pracovných príležitostí
- Lepšia spolupráca medzi slovenskou a maďarskou školou
- Zdravotníctvo
- Obnovenie kultúrneho domu
- Viac možností športovania, zábavy
- Kameraný systém
- Kanalizácia
- Čistejšia, bezpečná obec
- Viac turistov, návštevníkov

SWOT analýza potenciálu rozvoja obce

Analýza rozvojového potenciálu obce Bátorove Kosihy formou SWOT analýzy je spracovaná na základe auditu rozvojových zdrojov obce. Analýza sa dotýka 4 oblastí:

1. Poloha, prírodné pomery, životné prostredie
2. Bytový fond, technická infraštruktúra
3. Ľudské zdroje, trh práce, školstvo, zdravotníctvo, sociálna oblasť, šport, kultúra
4. Hospodárstvo, ekonomický rozvoj.

Poloha, prírodné pomery, životné prostredie

Silné stránky	Slabé stránky
<ul style="list-style-type: none">• dobrá geografická poloha vzhľadom k rozvojovým pólom Bratislava, Budapešť, Nitra, Nové Zámky, Komárno, Esztergom• dobrá geografická poloha vzhľadom k dopravnému koridoru Dunaj (európsky multimodálny koridor)• veľmi priaznivé prírodné podmienky pre rozvoj poľnohospodárstva a cestovného ruchu• prírodné lokality s významnými estetickými a biologickými hodnotami• absencia väčších zdrojov znečisťovania živ. prostredia - dobrá kvalita živ. prostredia	<ul style="list-style-type: none">• vysoký podiel ornej pôdy na úkor lesných a trv. trávnych porastov - intenzívne využívaná poľnohospodárska pôda (veľké bloky parciel ornej pôdy)
Príležitosti	Ohrozenia
<ul style="list-style-type: none">• zintenzívnenie spolupráce s okolitými obcami, ako aj cezhraničnej spolupráce• využitie prírodného potenciálu cestovného ruchu• zvýšenie ekologickej stability územia – uplatnenie princípov trvalo udržateľného rozvoja v ďalšom rozvoji územia• realizovanie projektov zameraných na zlepšenie stavu životného prostredia vo všetkých jeho zložkách	<ul style="list-style-type: none">• stagnácia už nadviazanej lokálnej, regionálnej, ako aj medzinárodnej spolupráce, resp. nenadviažu sa nové partnerské vzťahy• znižovanie ekologickej stability krajiny v dôsledku intenzívnenia sa stresových faktorov (vysoko intenzívna poľnohospodárska výroba, znečisťovanie prírody vplyvom rozvoja dopravy)

Bytový fond, technická infraštruktúra

Silné stránky	Slabé stránky
<ul style="list-style-type: none">• rastúca dynamika výstavby bytov po roku 2001• dobré pokrytie obce GSM signálom• dostupnosť širokopásmového internetu• dobrý stav miestnych komunikácií	<ul style="list-style-type: none">• podpriemerný štandard vybavenosti bytového fondu• nedostatok bytov pre záujemcov o bývanie v obci• chýbajúca kanalizácia a čistička odpadových vôd• absencia verejného vodovodu vo viničnej oblasti Holubová• absencia vybudovaných regionálnych cyklotrás nadväzujúcich na Dunajskú cyklistickú cestu• nedostatočná kvalita vody vo verejných vodovodoch
Príležitosti	Ohrozenia
<ul style="list-style-type: none">• podpora projektov rozvoja bývania v obci - výstavba nájomných bytov• vytvorenie podmienok pre rozvíjanie a skvalitnenie bytového fondu obce• vybudovanie kanalizácie napojením na čističku odpadových vôd v obci Bátorove Kosihy• napojenie verejného vodovodu obce na vodný zdroj Gabčíkovo (vybud. prívodu vody z obce Nová Vieska)• výstavba cyklistických chodníkov a cyklotrás	<ul style="list-style-type: none">• nedostatok finančných prostriedkov na ďalšie skvalitnenie technickej infraštruktúry• nevybudovanie kanalizácie• zhoršenie kvality miestnych komunikácií z dôvodu nedostatku financií na ich údržbu

Ludské zdroje, trh práce, školstvo, zdravotníctvo, sociálna oblasť, šport, kultúra

Silné stránky	Slabé stránky
<ul style="list-style-type: none"> • multikulturálny ráz obyvateľstva a dobré skúsenosti s multietnickým spoložitím • veľký záujem o bývanie v obci (migračný prírastok obyvateľstva) • dobrá spolupráca obecného zastupiteľstva s aktérmi lokálneho života • vysoká angažovanosť obce o spoluprácu s ďalšími obcami v riešení spoločných problémov 	<ul style="list-style-type: none"> • vysoká mortalita obyvateľstva • nevyhovujúca vzdelanostná úroveň obyvateľstva - nízky podiel obyvateľstva s vysokoškolským vzdelaním • vysoká miera nezamestnanosti • vysoká miera dlhodobo nezamestnaných • zlý technický stav budov miestnych základných škôl • absencia vhodných priestorov na zabezpečenie starostlivosti o dôchodcov • nedostatok športových zariadení • zlý technický stav budovy miestneho kultúrneho strediska • absencia verejnej prezentácie miestneho folklóru
Príležitosti	Ohrozenia
<ul style="list-style-type: none"> • rozvoj cestovného ruchu a multifunkčného poľnohospodárstva – kladný vplyv na tvorbu nových pracovných miest • obnovenie a rozvíjanie tradičných remesiel - tvorba nových pracovných miest • rozvoj celoživotného učenia ako záruky rozvoja adaptability pracovnej sily • rekonštrukcia budovy základnej školy s vyuč. jaz. maď. • zvýšenie starostlivosti o starých obyvateľov obce – zriadenie domova dôchodcov • vybudovanie viacúčelového ihriska • výstavba krytej tribúny na futbalovom ihrisku • rekonštrukcia budovy miestneho kultúrneho strediska • zriadenie Domu miestnych ľudových umení „Tájház“ 	<ul style="list-style-type: none"> • pretrvávajúca nepriaznivá veková štruktúra obyvateľstva a výraznejšie starnutie populácie • odchod mladých a vzdelaných ľudí z obce z dôvodu chýbajúcich perspektív v obci, ako aj v jej mikropriestore • apatia nezamestnaných - pasívne zotrvávanie v sociálnej sieti • rast marginalizácie, vytlačanie čoraz väčšieho počtu rizikových skupín účastníkov z trhu práce a prehĺbenie sociálnej exklúzie • nedostatok finančných prostriedkov na skvalitnenie kultúrno-spoločenskej infraštruktúry obce • nedostatok finančných prostriedkov na rozvoj sociálnej infraštruktúry

Hospodárstvo, ekonomický rozvoj

Silné stránky	Slabé stránky
<ul style="list-style-type: none"> • priaznivé prírodné podmienky pre rozvoj vidieckeho cestovného ruchu • veľmi dobré podmienky pre rozvoj cykloturistiky a agroturistiky • veľký záujem obecnej samosprávy a podnikateľov o rozvoj cestovného ruchu • tradícia podnikania v poľnohospodárstve • priaznivé podmienky pre multifunkčné poľnohospodárstvo • vysoká inovatívnosť podnikateľskej sféry 	<ul style="list-style-type: none"> • nízka efektívnosť poľnohospodárskej výroby • zastaranosť technického vybavenia, strojov a zariadení v poľnohospodárskych podnikoch – nedostatočná kapitálová vybavenosť agropodnikov • nízka úroveň materiálno-technickej základne pre rozvoj cestovného ruchu • chýbajúca tradícia cestovného ruchu v obci – slabý marketing cestovného ruchu
Príležitosti	Ohrozenia
<ul style="list-style-type: none"> • zvyšujúci záujem o eko- a bioprodukty - ekologická produkcia rastlinných a živočíšnych produktov • zvyšujúci záujem o vidiecky cestovný ruch • rozvoj nepotravinárskeho poľnohospodárstva – diverzifikácia tradičných činností poľnohospodárskych subjektov (napr. pestovanie liečivých rastlín, rozvíjanie ovocinárstva, poľovníctvo, oživenie remesiel) • podpora vybudovania služieb vidieckej turistiky a agroturistiky • vybudovanie Regionálneho domu vínnej turistiky • realizácia inovatívnych projektov podporujúcich socio-ekonomický rozvoj obce • podpora rozvoja spolupráce subjektov hospodárskeho života • efektívne využitie podporných programov na rozvoj poľnohospodárstva a vidieka • vytvorenie informačného systému o cestovnom ruchu obce 	<ul style="list-style-type: none"> • znehodnocovanie prírodného agropotenciálu územia • nezáujem o agrárne a turistické produkty obce i regiónu • implementácia investičných programov bez rešpektovania princípov trvalo udržateľného rozvoja • neschopnosť subjektov písať kvalitné projekty a využívať podporné programy štátu a EÚ • nerozvíjanie marketingu územia a úrovne poskytovaných služieb cestovného ruchu

B – STRATEGICKÁ ČASŤ

Strategická časť obsahuje stratégiu rozvoja obce pri zohľadnení jeho vnútorných špecifík a určí hlavné ciele a priority rozvoja obce pri rešpektovaní princípov regionálnej politiky v záujme dosiahnutia vyváženého udržateľného rozvoja územia.

Pri spracovaní tohto dokumentu boli plno akceptované najvýznamnejšie rozvojové dokumenty týkajúce sa územia obce (Národný plán regionálneho rozvoja Slovenskej republiky, Národný strategický referenčný rámec Slovenskej republiky 2007-2013, Národný strategický plán rozvoja vidieka na obdobie 2007 až 2013, Program hospodárskeho a sociálneho rozvoja Nitrianskeho samosprávneho kraja na roky 2008-2015, Územný plán veľkého územného celku Nitriansky kraj, Správa o stave životného prostredia Nitrianskeho kraja k roku 2002, sektorové operačné programy, Regionálny operačný program), ako aj zákon č. 539/2008 Z.z. o podpore regionálneho rozvoja.

Zákon č. 539/2008 Z.z. o podpore regionálneho rozvoja definuje Program hospodárskeho rozvoja a sociálneho rozvoja obce nasledovne v § 8:

Program hospodárskeho rozvoja a sociálneho rozvoja obce

(1) Program hospodárskeho rozvoja a sociálneho rozvoja obce je strednodobý rozvojový dokument, ktorý je vypracovaný v súlade s cieľmi a prioritami ustanovenými v národnej stratégii a zohľadňuje ciele a priority ustanovené v programe hospodárskeho rozvoja a sociálneho rozvoja vyššieho územného celku, na území ktorého sa obec nachádza, a je vypracovaný podľa záväznej časti územnoplánovacej dokumentácie obce.

(2) Vypracovanie programu hospodárskeho rozvoja a sociálneho rozvoja obce zabezpečuje obec pri uplatnení partnerstva.

(3) Program hospodárskeho rozvoja a sociálneho rozvoja obce pozostáva z analyticko-strategickej časti a programovej časti.

(4) Analyticko-strategická časť obsahuje najmä

a) súhrnnú geografickú, kultúrno-historickú a sociálno-ekonomickú charakteristiku obce a charakteristiku stavu vybavenosti a obsluhy územia obce,

b) hodnotenie a analýzu hospodárskej situácie, sociálnej situácie, environmentálnej situácie a situácie v oblasti kultúry a vybavenosti a obsluhy územia obce,

c) analýzu väzieb strategických dokumentov v oblasti regionálneho rozvoja s územím obce,

d) určenie rozvojového potenciálu a limitov rozvoja územia obce, definovanie podmienok udržateľného rozvoja obce,

e) stratégiu rozvoja obce, pri zohľadnení jej vnútorných špecifík, ktorá určí hlavné smery, priority a ciele rozvoja obce,

f) analýzu finančných potrieb a možností financovania programu hospodárskeho rozvoja a sociálneho rozvoja obce.

(5) Programová časť obsahuje najmä

a) zoznam opatrení a aktivít na zabezpečenie realizácie programu hospodárskeho rozvoja a sociálneho rozvoja obce,

b) inštitucionálne zabezpečenie a organizačné zabezpečenie realizácie programu hospodárskeho rozvoja a sociálneho rozvoja obce,

c) finančné zabezpečenie jednotlivých opatrení a aktivít, inštitucionálnej a organizačnej stránky realizácie

programu hospodárskeho rozvoja a sociálneho rozvoja obce,

d) systém monitorovania a hodnotenia plnenia programu hospodárskeho rozvoja a sociálneho rozvoja obce s ustanovením merateľných ukazovateľov,

e) časový harmonogram realizácie programu hospodárskeho rozvoja a sociálneho rozvoja obce.

(6) Aktualizácia programu hospodárskeho rozvoja a sociálneho rozvoja obce sa vypracúva podľa potreby.

(7) Program hospodárskeho rozvoja a sociálneho rozvoja obce a jeho aktualizáciu schvaľuje obecné zastupiteľstvo.

(8) Schválenie programu hospodárskeho rozvoja a sociálneho rozvoja obce a príslušnej územnoplánovacej dokumentácie, ak jej spracovanie vyžaduje osobitný predpis,⁸⁾ je podmienkou na predloženie žiadosti obce o poskytnutie finančného príspevku zo štátneho rozpočtu a z doplnkových zdrojov podľa § 4 ods. 2.

Pôsobnosť obcí pri podpore regionálneho rozvoja zákon č. 539/2008 Z.z. o podpore regionálneho rozvoja definuje nasledovne v § 12:

Obec vo svojej pôsobnosti na účely podpory regionálneho rozvoja

a) analyzuje a hodnotí úroveň rozvoja svojho územia a jeho častí, zabezpečuje jeho trvalo udržateľný hospodársky rozvoj, sociálny rozvoj a územný rozvoj,

b) zabezpečuje a koordinuje vypracovanie a realizáciu programu hospodárskeho rozvoja a sociálneho rozvoja obce, pravidelne ho monitoruje a každoročne vyhodnocuje jeho plnenie, zabezpečuje súlad programu hospodárskeho rozvoja a sociálneho rozvoja obce s územnoplánovacou dokumentáciou, ak jej spracovanie vyžaduje osobitný predpis,

c) spolupracuje s vyšším územným celkom, na území ktorého sa obec nachádza, na príprave a realizácii programu hospodárskeho rozvoja a sociálneho rozvoja vyššieho územného celku a na účely evidencie poskytuje vyššiemu územnému celku program hospodárskeho rozvoja a sociálneho rozvoja obce,

d) podieľa sa na plnení úloh, ktoré súvisia so zameraním podpory regionálneho rozvoja podľa § 3, v spolupráci s ministerstvom a ostatnými sociálno-ekonomickými partnermi, ktorí sa nachádzajú na území obce,

e) vytvára podmienky na vznik a rozvoj územnej spolupráce a partnerstiev,

f) spolupracuje s ďalšími obcami, regiónmi a územnými celkami alebo s orgánmi iných štátov, ktoré plnia funkcie územnej samosprávy,

g) podporuje rozvoj podnikateľských aktivít potrebných na rozvoj obce.

Stratégia, priority a ciele Partnerskej dohody Slovenskej republiky na roky 2014-2020 budú implementované prostredníctvom operačných programov v rámci jednotlivých cieľov politiky EÚ. Program hospodárskeho a sociálneho rozvoja obce Bátorove Kosihy zohľadňuje možnosti získavania zdrojov z operačných programov na roky 2014-2020. Podľa cieľov politiky Európskej únie obec Bátorove Kosihy leží v NUTS 2 regióne, ktorý spadá pod kategórie menej rozvinuté regióny (HDP na obyvateľa < 75 % priemeru EÚ-27). Európska územná spolupráca, v rámci ktorej pre riešené územie veľký význam má cezhraničná spolupráca implementovaná prostredníctvom operačného programu Program cezhraničnej spolupráce Maďarsko – Slovenská republika 2014-2020. Tento programový dokument plne zohľadňuje horizontálne priority, ktoré sú svojím charakterom a vplyvmi prierezovými témami všetkých priorít a budú rešpektované pri každom projekte/skupine projektov operačných programov, bez ohľadu na podporovanú tému alebo územie.

PHSR Nitrianskeho samosprávneho kraja definuje nasledovnú rozvojovú víziu pre kraj: „Nitriansky kraj bude dynamicky sa rozvíjajúci región využívajúci exogénne aj endogénne rozvojové zdroje. Hospodárstvo bude založené na moderných technológiách produkujúcich

výrobky s vysokou pridanou hodnotou. Moderné a efektívne multifunkčné poľnohospodárstvo produkuje dostatok kvalitných potravín, poskytujúce atraktívne pracovné príležitosti pre vidiecke obyvateľstvo, bude spolu s cestovným ruchom osou integrovaného rozvoja vidieckeho priestoru. Východiskom pre dosiahnutie týchto cieľov bude kvalitný integrovaný systém vzdelávania, poskytujúci občanom lepšie možnosti realizácie v profesijnom aj osobnom živote. Rastúca kvalita života bude sprevádzaná udržateľným rozvojom kvality zložiek životného prostredia a krajiny.“

PHSR Nitrianskeho samosprávneho kraja na roky 2012-2018 definuje 5 strategických cieľov v 5 prioritných oblastiach:

Priorita 1: Hospodárstvo

Strategický cieľ: Dlhodobý stabilný ekonomický vývoj založený na diverzifikovanej štruktúre s prevahou odvetví produkujúcich vysokú pridanú hodnotu a odvetví využívajúcich endogénne zdroje kraja. Ekonomickou výkonnosťou bude kraj patriť do prvej polovice v rámci Slovenskej republiky.

Priorita 2: Ľudské zdroje

Strategický cieľ: Dlhodobý vyvážený rast vzdelanostnej úrovne sprevádzaný zvyšovaním celkovej zamestnanosti s osobitným zreteľom na ohrozené skupiny obyvateľov. Zvyšovanie kvality a dostupnosti poskytovaných sociálnych služieb a zdravotnej starostlivosti. Budovanie efektívnych systémov pre regionálnu a miestnu samosprávu. Rozvoj spolupráce na regionálnej, nadregionálnej, resp. medzinárodnej úrovni prostredníctvom podpory formovania partnerstiev.

Priorita 3: Pôdohospodárstvo a rozvoj vidieka

Strategický cieľ: Konkurencieschopný agropotravinársky sektor budovaný na synergii rôznych typov a foriem poľnohospodárskych a potravinárskych podnikov, vytvárajúci inovatívne prostredie na vidieku, prispievajúci k tvorbe pracovných príležitostí a k zodpovedajúcej kvalite života vidieckeho obyvateľstva.

Priorita 4: Infraštruktúra

Strategický cieľ: Modernizácia a zvýšenie bezpečnosti dopravnej infraštruktúry v prostredí transeurópskeho dopravného systému. Zlepšenie dostupnosti a zvýšenie atraktivity miest a obcí Nitrianskeho kraja a dobudovanie energetickej a informačnej infraštruktúry kraja. Budovaním modernej sociálnej infraštruktúry vytváranie podmienok pre zvyšovanie kvality života občanov.

Priorita 5: Životné prostredie

Strategický cieľ: Udržateľný rozvoj územia zabezpečený znižovaním rizika vzniku resp. zmierňovaním negatívnych dopadov vplývajúcich na kvalitu zložiek životného prostredia, prostredníctvom budovania a rozvoja zariadení environmentálnej infraštruktúry a zvyšovaním environmentálneho povedomia obyvateľov kraja. Zámerom tejto kapitoly je identifikácia prioritných rozvojových oblastí mesta a zároveň stanovenie strategických cieľov, priorít a opatrení predstavujúcich rozvojovú stratégiu mesta nadväzujúcu na výsledky komplexného auditu rozvojového potenciálu záujmového územia, na SWOT analýzu a na vyššie uvedené programové dokumenty.

Strategická vízia Bátorove Kosihy

Vízia obce Bátorove Kosihy

„Bátorove Kosihy – významná vidiecka obec a stredisko vidieckeho cestovného ruchu Podunajského priestoru Slovenska so spokojným a aktívnym obyvateľstvom vo vysokokvalitnom životnom prostredí.“

V roku 2017 obec Bátorove Kosihy sa intenzívne bude starať o marginalizované skupiny a bude podporovať rovnosť príležitostí. Ľudia sa budú zaujímať o dianie v obci a venovať svoj čas aj skrášľovaniu svojho okolia a obce.

V ekonomike obce významnú úlohu budú hrať miestni malí a strední podnikatelia využívajúci miestne zdroje (poľnohospodárstvo, vidiecka turistika, agroturistika – vínná turistika, cykloturistika).

Občianska vybavenosť obce bude na vysokej úrovni, budovy základnej školy s vyuč. jaz. maď. a miestneho kultúrneho strediska budú po rozsiahlej rekonštrukcii, pre návštevníkov športových a kultúrnych podujatí na futbalovom ihrisku bude k dispozícii krytá tribúna, pre obyvateľov i návštevníkov obce bude k dispozícii nové viacúčelové ihrisko a Dom miestnych ľudových umení, dom smútku bude po rozsiahlej rekonštrukcii. Vzhľadom na vekovú štruktúru obyvateľstva obce v riešenom území bude fungovať domov dôchodcov (vytvorený v priestoroch bývalej budovy rehabilitačného centra po jej rekonštrukcii).

V strednodobom horizonte sa výrazne zlepší aj technická infraštruktúra obce (obec bude mať vybudovaný kanalizačný systém, do viničnej oblasti Holubová bude zavedený verejný vodovod).

Podmienky bývania v obci (hlavne pre mladé rodiny a sociálne odkázaní občania obce) sa zlepšia v dôsledku novostavaných nájomných bytov (v bytových domoch, resp. v nadstavbe miestneho kultúrneho strediska).

Kvalita životného prostredia bude vysoká.

C – Programová časť

Vízia obce Bátorove Kosihy
 „Bátorove Kosihy – významná vidiecka obec a stredisko vidieckeho cestovného ruchu Podunajského priestoru Slovenska so spokojným a aktívnym obyvateľstvom vo vysokokvalitnom životnom prostredí.“

2. Prioritná oblasť - Sociálna

Rekonštrukcia - zateplenie MŠ, výmena otvorov	Cieľ: Zvýšiť úroveň výchovy detí obce
Zateplenie budovy ZŠ - posledná etapa	
Rozšírenie vybavenosti detského ihriska	
Výstavba krytého klziska	Cieľ: Rozšíriť možnosti športovania v obci
Výstavba plavárne	
Výstavba športovej haly	
Výstavba krytej tribúny	
Výstavba viacúčelového ihriska	
Vnútoraná prestavba kultúrneho domu	Cieľ: Rozšíriť kultúrny život v obci
Výstavba domu miestnych ľudových umení	
Výstavba amfiteátra	
Komplexné zabezpečenie základných dlhodobých investičných prostriedkov pre	
Výstavba nízkoštandardných bytov	Cieľ: Zabezpečenie kvalitnej sociálnej infraštruktúry
Denný stacionár	
Rekonštrukcia bývalej budovy ŠJ ZŠ	
Prestavba zdravotného strediska	
Útulok pre psov	
Urnový múr	

Výstavba bytového domu s 12 bj	Cieľ: Modernizácia infraštruktúry obce	1. Prioritná oblasť - Hospodárska	
Zníženie energetickej náročnosti administratívnych budov			
Rozšírenie a skvalitnenie inžinierskych sietí			
Modernizácia miestneho osvetlenia			
Modernizácia miestneho rozhlasu			
Výstavba autobusových zastávok			
Rekonštrukcia požiarnej zbrojnice			
Prestavba obecného úradu			
Rekonštrukcia miestnych komunikácií			
Výstavba parkoviska			
Kamerový systém			
Zapojenie sa do projektov zamestnávania			
Modernizácia strojového parku obce			
Výstavba obecného vínného domčeku	Cieľ: Zabezpečiť príležitosti predaja miestnych výrobkov		3. Prioritná oblasť - Environmentálna
Výstavba miestneho trhoviska			
Rekonštrukcia domu služieb			
Cyklotrasa, náučný chodník	Cieľ: Zlepšenie stavu životného prostredia		
Revitalizácia verejného priestranstva			
Odkanalizovanie obce a ČOV Bátorove Kosihy	Cieľ: Riešenie problémov životného prostredia		
Rozšírenie a modernizácia zberného dvora			
Revitalizácie odvodňovacieho kanála Fényes			
Likvidácia nelegálnych skládok odpadov			

D – Realizačná časť

Formulár č. P 3 - Súhrnný prehľad projektových zámerov mesta/obce/c											
P. č.	Názov obce / mesta	Názov investora	Typ zámeru	Klasifikácia stavby	Zameranie projektu (názov vystupujúci zámer)	Stručný popis, resp. poznámky	Oblasť, na ktorú je projektový zámer orientovaný			Ukazovatele výstupov	
							Oblasť	Kategória	Iné - doplnky	Ukazovateľ / jednotka	Plánovaná hodnota
1	2	3	4	5	6	7	8	8a	8b	9	9a
1	Bátorove Kosihy	Obec Bátorove Kosihy	Investičný	1121 - Dvojbytové budovy	Výstavba bytového domu s 12 bj	3x jednoizbový, 3x dvojizbový, 6x trojizbové byty	Sociálna infraštruktúra	Občianska vybavenosť	Bytová výstavba	byt/ks	572 380,00
2	Bátorove Kosihy	Obec Bátorove Kosihy	Investičný	1110 - Jednobytové budovy	Výstavba nízkoštandardných bytov	5x1 byt	Sociálna infraštruktúra	Občianska vybavenosť	Bytová výstavba	byt/ks	250 000,00
3	Bátorove Kosihy	Obec Bátorove Kosihy	Investičný	2223 - Miestne kanalizácie	Odkanalizovanie obce a ČOV Bátorove Kosihy	Kanalizačná sieť (18645 m gravitačné, 2208 m výtlačné potrubie) a ČOV s 3600 EO	Technická infraštruktúra	Kanalizácia, čistiareň odpadových vôd		m, EO	10 000 000,00
4	Bátorove Kosihy	Obec Bátorove Kosihy	Investičný	1261 - Budovy na kultúru a verejnú zábavu	Zníženie energetickej náročnosti administratívnych budov	Obnova strešného a obvodového plášt'a budovy, výmena otvorov, rekonštrukcia vykurovacieho systému	Sociálna infraštruktúra	Kultúra	Rek.admin.budovy		1 000 000,00
5	Bátorove Kosihy	Obec Bátorove Kosihy	Investičný	1261 - Budovy na kultúru a verejnú zábavu	Vnúťorná prestavba kultúrneho domu	Prestavba poschodia kultúrneho domu so zámerom presťahovania obecného úradu do KD	Sociálna infraštruktúra	Občianska vybavenosť			30 000,00
6	Bátorove Kosihy	Obec Bátorove Kosihy	Investičný	1263 - Školy, univerzity a budovy na vzdelávanie	Rekonštrukcia - zateplenie MŠ, výmena otvorov	Zvýš.hrubej zaškolenosti detí materských škôl - rekonštrukcia a zvýš.kapacity MŠ	Sociálna infraštruktúra	Školstvo			190 000,00
7	Bátorove Kosihy	Obec Bátorove Kosihy	Investičný	1212 - Ostatné ubytovacie zariadenia na krátkodobé pobyty	Denňý stacionár	Otvorenie denného stacionára pre seniorov v bývalej budove resocializačného strediska resp.domu dôchodcov	Sociálna infraštruktúra	Zdravotníctvo			50 000,00
8	Bátorove Kosihy	Obec Bátorove Kosihy	Investičný	2411 - Športové ihriská	Výstavba viacúčelového ihriska	Výstavba viacúčelového ihriska v areáli detského ihriska	Sociálna infraštruktúra	Šport, voľný čas			45 000,00
9	Bátorove Kosihy	Obec Bátorove Kosihy	Investičný	1263 - Školy, univerzity a budovy na vzdelávanie	Zateplenie budovy ZŠ - posledná etapa	Dokončenie zateplenia budovy ZŠ, rekonštrukcia a zateplenie striech školských budov	Sociálna infraštruktúra	Školstvo			500 000,00
10	Bátorove Kosihy	Obec Bátorove Kosihy	Investičný	1265 - Budovy na šport	Výstavba krytej tribúny	Krytá tribúna - zastrešenie časti javiska na futbalovom ihrisku	Sociálna infraštruktúra	Šport, voľný čas			18 000,00
11	Bátorove Kosihy	Obec Bátorove Kosihy	Investičný	1265 - Budovy na šport	Výstavba športovej haly	Novostavba športovej haly	Sociálna infraštruktúra	Šport, voľný čas			600 000,00
12	Bátorove Kosihy	Obec Bátorove Kosihy	Investičný	2411 - Športové ihriská	Rozšírenie vybavenosti detského ihriska	Rozšírenie vybavenosti detského ihriska vonkajšími fitness zariadeniami, výstavba drobnej infraštruktúry a parkovej architektúry	Sociálna infraštruktúra	Šport, voľný čas			20 000,00

13	Bátorove Kosihy	Obec Bátorove Kosihy	Investičný	1130 - Ostatné budovy na bývanie	Rekonštrukcia bývalej budovy ŠJ ZŠ	Otvorenie komunitného centra v bývalej zrekonštruovanej budove školskej jedálne pri ZŠ	Sociálna infraštruktúra	Sociálna vybavenosť			20 000,00
14	Bátorove Kosihy	Obec Bátorove Kosihy	Investičný	1265 - Budovy na šport	Výstavba plavárne	Novostavba - krytá plaváreň	Sociálna infraštruktúra	Šport, voľný čas			1 000 000,00
15	Bátorove Kosihy	Obec Bátorove Kosihy	Investičný	1261 - Budovy na kultúrnu a verejnú zábavu	Výstavba domu miestnych ľudových umení	Vlastivedný dom - Tájház	Cestovný ruch	Kultúrne a historické pamiatky			50 000,00
16	Bátorove Kosihy	Obec Bátorove Kosihy	Investičný	1212 - Ostatné ubytovacie zariadenia na krátkodobé pobyty	Výstavba obecného vínného domčeku	Výstavba regionálneho domu - na ceste Nitrianskej vínnej cesty	Cestovný ruch	Ubytovanie			40 000,00
17	Bátorove Kosihy	Obec Bátorove Kosihy	Investičný	2112 - Miestne komunikácie	Rozšírenie a skvalitnenie inžinierskych sietí	Rozšírenie a skvalitnenie inžinierskych sietí s dôrazom na otvorenie novej ulice "medzi ulicami Lúčky a Mlynská"	Technická infraštruktúra	Doprava, komunikácie, MHD			2 500 000,00
18	Bátorove Kosihy	Obec Bátorove Kosihy	Investičný	1251 - Priemyselné budovy	Rozšírenie a modernizácia zberného dvora	Rozšírenie zberného dvora, rozšírenie možnosti separácie, vybavenie zberného dvora technológiou	Technická infraštruktúra	Odpadové hospodárstvo			550 000,00
19	Bátorove Kosihy	Obec Bátorove Kosihy	Investičný	2153 - Melioračné rozvody vody a zariadenia	Revitalizácie odvodňovacieho kanála Fényes	Rekonštrukcia a revitalizácia odvodňovacieho kanála Fényes na území obce Bátorove Kosihy, odvádzanie dažďových a podzemných vôd	Životné prostredie	Prevenčia pred prírodnými nešťastiami			500 000,00
20	Bátorove Kosihy	Obec Bátorove Kosihy	Investičný	1230 - Budovy pre obchod a služby	Výstavba miestneho trhoviska	Výstavba miestneho trhoviska na Hlavnom námestí	Sociálna infraštruktúra	Maloobchod			60 000,00
21	Bátorove Kosihy	Obec Bátorove Kosihy	Investičný	2224 - Miestne elektrické a telekomunikačné rozvody a vedenia	Modernizácia miestneho osvetlenia	Modernizácia miestneho osvetlenia - zníženie energetickej náročnosti VO	Technická infraštruktúra	Verejné osvetlenie			200 000,00
22	Bátorove Kosihy	Obec Bátorove Kosihy	Investičný	2224 - Miestne elektrické a telekomunikačné rozvody a vedenia	Modernizácia miestneho rozhlasu	Rozšírenie a modernizácia miestneho rozhlasu	Technická infraštruktúra	Telekomunikačné siete			45 000,00
23	Bátorove Kosihy	Obec Bátorove Kosihy	Investičný	1241 - Dopravné a telekomunikačné budovy, stanice, terminály a pridružené budovy	Výstavba autobusových zastávok	Výstavba nových, moderných autobusových zastávok (8 kusov) na siedmych miestach na území Obce Bátorove Kosihy	Technická infraštruktúra	Doprava, komunikácie, MHD		ks	16 000,00
24	Bátorove Kosihy	Obec Bátorove Kosihy	Investičný	1242 - Garážové budovy	Rekonštrukcia požiarnej zbrojnice	Rekonštrukcia požiarnej zbrojnice, zatepl'ovanie, výmena otvorov, plynofikácia budovy, príp. zaobstaranie nového požiarneho auta	Sociálna infraštruktúra	Bezpečnosť		úspora energie	80 000,00

25	Bátorove Kosihy	Obec Bátorove Kosihy	Investičný	1230 - Budovy pre obchod a služby	Rekonštrukcia domu služieb	Zníženie energetickej náročnosti domu služieb, zateplenie, výmena otvorov, modernizácia vykurovacieho systému	Sociálna infraštruktúra	Maloobchod			60 000,00
26	Bátorove Kosihy	Obec Bátorove Kosihy	Investičný	1220 - Budovy pre administratívu	Prestavba obecného úradu	Zníženie energetickej náročnosti budovy obecného úradu, prestavba budovy na nájomné priestory	Sociálna infraštruktúra	Bývanie			250 000,00
27	Bátorove Kosihy	Obec Bátorove Kosihy	Investičný	1264 - Nemocničné budovy a zdravotnícke zariadenia	Prestavba zdravotného strediska	Zníženie energetickej náročnosti budovy zdravotného strediska, prestavba budovy na byty - kombinácia bytových a nebytových priestorov	Sociálna infraštruktúra	Bývanie			300 000,00
28	Bátorove Kosihy	Obec Bátorove Kosihy	Investičný	2112 - Miestne komunikácie	Rekonštrukcia miestnych komunikácií	Rozsiahlejšia rekonštrukcia miestnych komunikácií, výstavba chodníkov (priorita: ul. Mlynská)	Technická infraštruktúra	Doprava, komunikácie, MHD		km	500 000,00
29	Bátorove Kosihy	Obec Bátorove Kosihy	Investičný	2112 - Miestne komunikácie	Revitalizácia verejného priestranstva	Revitalizácia námestí, drobnej parkovej architektúry, výsadba zelene, revitalizácia parkov	Životné prostredie	Verejná zeleň		m2	30 000,00
30	Bátorove Kosihy	Obec Bátorove Kosihy	Investičný	2412 - Ostatné športové a rekreačné stavby	Výstavba krytého klziska	Výstavba krytého klziska	Sociálna infraštruktúra	Šport, voľný čas		m2	80 000,00
31	Bátorove Kosihy	Obec Bátorove Kosihy	Investičný	2420 - Ostatné inžinierske stavby, i.n.	Výstavba parkoviska	Výstavba strážneho parkoviska pre vozidlá nákladnej dopravy, autobusy	Technická infraštruktúra	Doprava, komunikácie, MHD		počet parkovacích miest	50 000,00
32	Bátorove Kosihy	Obec Bátorove Kosihy	Investičný	1261 - Budovy na kultúrnu a verejnú zábavu	Výstavba amfiteátra	Realizácia výstavby amfiteátra v areáli futbalového ihriska	Sociálna infraštruktúra	Kultúra		počet kultúrnych predstavení	35 000,00
33	Bátorove Kosihy	Obec Bátorove Kosihy	Investičný	2213 - Diaľkové telekomunikačné siete a vedenia	Kamerový systém	Komplexné rozšírenie kamerového systému	Sociálna infraštruktúra	Bezpečnosť		ks	40 000,00
34	Bátorove Kosihy	Obec Bátorove Kosihy	Investičný	2122 - Ostatné dráhy	Cyklotrasa, náučný chodník	Vybudovanie cyklotrasy a náučného chodníka - prípadné spájanie cyklotrasy s trasami EUROVELO	Sociálna infraštruktúra	Šport, voľný čas		km	300 000,00
35	Bátorove Kosihy	Obec Bátorove Kosihy	Investičný	1274 - Ostatné budovy, i.n.	Útulok pre psov	Zriadenie dočasného útulka pre psov	Sociálna infraštruktúra	Zdravotníctvo		ks	25 000,00
36	Bátorove Kosihy	Obec Bátorove Kosihy	Investičný	1272 - Budovy a miesta na vykonávanie náboženských aktivít	Urnový múr	Stavba urnového múra	Sociálna infraštruktúra	Občianska vybavenosť		ks	15 000,00

37	Bátorove Kosihy	Obec Bátorove Kosihy	Neinvestičný		Likvidácia nelegálnych skládok odpadu	Likvidácia nelegálnych skládok odpadu v intraviláne a v extraviláne obce	Životné prostredie	Ochrana prírody		t	5 000,00
38	Bátorove Kosihy	Obec Bátorove Kosihy	Neinvestičný		Zapojenie sa do projektov zamestnávania	Aktívne zapojenie sa do rôznych projektov pre uchádzačov o zamestnanie ako aj do projektov : Opatrovateľská služba, terénna sociálna služba, komunitné centrum a i, sústavné školenie zamestnancov	Zamestnanosť	Iné - dpolíte		pracovné miesto	
39	Bátorove Kosihy	Obec Bátorove Kosihy	Investičný		Modernizácia strojového parku obce	Modernizácia strojového parku: nákup nového osobného prostriedku, školského autobusu ako aj nákladných vozidiel	Technická infraštruktúra	Doprava, komunikácie, MHD			200 000,00
40	Bátorove Kosihy	Obec Bátorove Kosihy	Investičný		Komplexné zabezpečenie základných dlhodobých investičných prostriedkov pre rôzne obecné kultúrno-spoločenské akcie	Nákup stanu veľkého rozmeru, vínnych domčekov festivaly, jarmoky, atď.	Cestovný ruch	Agroturistika			50 000,00

E – Finančná časť

Jednou z kľúčových otázok programu rozvoja je schopnosť obce v priebehu jeho realizácie zaistiť zdroje potrebné na jeho financovanie. Finančné zdroje potrebné pre naplnenia aktivít uvedených v Programe hospodárskeho a sociálneho rozvoja budú plynúť z viacerých zdrojov: rozpočet obce (čo je základným zdrojom financovania aktivít), fondy Európskej únie, zdroje štátu, zdroje vyššie územného celku, úverové zdroje, súkromné zdroje, ostatné verejné zdroje. Väčšina projektov bude mať viaczdrojové financovanie.

Finančné zabezpečenie podpory regionálneho rozvoja

Zákon o podpore regionálneho rozvoja (zákon č. 539/2008 Z.z.) definuje zdroje financovania regionálneho rozvoja v § 4:

(1) Regionálny rozvoj sa financuje

- a) zo štátneho rozpočtu vrátane finančných prostriedkov z rozpočtových kapitol ministerstiev,
- b) zo štátnych účelových fondov,
- c) z rozpočtov vyšších územných celkov,
- d) z rozpočtov obcí,
- e) z prostriedkov fyzických osôb,
- f) z prostriedkov právnických osôb,
- g) z úverov a príspevkov medzinárodných organizácií,
- h) z prostriedkov vyplývajúcich z medzinárodných zmlúv o poskytnutí grantu uzatvorených medzi Slovenskou republikou a inými štátmi,
- i) z iných prostriedkov, ak to ustanoví osobitný predpis.

(2) Doplnkovým zdrojom finančného zabezpečenia podpory regionálneho rozvoja sú finančné prostriedky z Európskej únie určené

- a) hospodársky zaostalým regiónom, ktoré podľa ukazovateľov hospodárskeho rozvoja a sociálneho rozvoja vykazujú nižšiu úroveň rozvoja, ako je priemerná úroveň Európskej únie,
- b) regiónom s nepriaznivou štruktúrou zamestnanosti a podnikateľského prostredia.

Projektové zámery

Projektový zámer

Názov projektu		Výstavba bytového domu s 12 bj
Cieľ projektu		Zámerom projektu je zvýšiť počet bytov v obci ohľadom na záujem o bývanie v obci, zlepšiť podmienky bývania v obci a následne prispieť k zlepšeniu demografickej štruktúry obyvateľstva obce.
Termín		2016 -
Garant		Obec Bátorove Kosihy
Spolupráca (partneri)		-
Oprávnené náklady spolu		572 380,- EUR
Verejné zdroje	miestne zdroje	-
	regionálne (VUC) zdroje	-
	národné zdroje/štátny rozpočet	-
	zdroje EU	-
	verejné zdroje spolu	572 380,- EUR
Súkromné zdroje	podnikatelia	-
	nadácie	-
	iné	-
	súkromné zdroje spolu	-
Výstupy		Novovybudovaný bytový dom s 12 bj
Užívatelia		Obyvatelia obce
Indikátory monitoringu		Zvýšenie počtu novostavaných, kvalitných bytov v obci, zlepšené podmienky bývania v obci.

Projektový zámer

Projektový zámier		
Názov projektu		Výstavba nízkoštandardných bytov 5x1 byt
Cieľ projektu		Zámerom projektu je zvýšiť počet bytov v obci ohľadom na záujem o bývanie v obci, zlepšiť podmienky bývania v obci a následne prispieť k zlepšeniu demografickej štruktúry obyvateľstva obce.
Termín		2018 -
Garant		Obec Bátorove Kosihy
Spolupráca (partneri)		-
Oprávnené náklady spolu		250 000,- EUR
Verejné zdroje	miestne zdroje	-
	regionálne (VUC) zdroje	-
	národné zdroje/štátny rozpočet	-
	zdroje EU	-
	verejné zdroje spolu	250 000,- EUR
Súkromné zdroje	podnikatelia	-
	nadácie	-
	iné	-
	súkromné zdroje spolu	-
Výstupy		Nízkoštandardné byty
Užívatelia		Obyvatelia obce
Indikátory monitoringu		Zvýšenie počtu novostavaných, kvalitných bytov v obci, zlepšené podmienky bývania v obci.

Projektový zámer

Názov projektu		Odkanalizovanie obce a ČOV Bátorove Kosihy
Cieľ projektu		Zámerom projektu je vybudovaním kanalizácie zabezpečiť odkanalizovanie odpadových vôd v obci. Vytvoriť podmienky pre rozvoj obce z hľadiska rozvoja bytovej výstavby, priemyslu a turistického ruchu. Kanalizačná sieť (18645 m gravitačné, 2208 m výtlačné potrubie) a ČOV s 3600 EO
Termín		2019 -
Garant		Obec Bátorove Kosihy
Spolupráca (partneri)		-
Oprávnené náklady spolu		10 000 000,- EUR
Verejné zdroje	miestne zdroje	-
	regionálne (VUC) zdroje	-
	národné zdroje/štátny rozpočet	-
	zdroje EU	-
	verejné zdroje spolu	10 000 000,- EUR
Súkromné zdroje	podnikatelia	-
	nadácie	-
	iné	-
	súkromné zdroje spolu	-
Výstupy		Vybudovaná kanalizácia a ČOV
Užívatelia		Obyvatelia obce, podnikatelia, návštevníci obce
Indikátory monitoringu		Zvýšená ochrana životného prostredia (najmä podzemných vôd) Zlepšená kvalita životného prostredia Počet domácností a organizácií napojených na kanalizáciu

Projektový zámer

Názov projektu		Zníženie energetickej náročnosti administratívnych budov
Cieľ projektu		Obnova strešného a obvodového plášťa budovy, výmena otvorov, rekonštrukcia vykurovacieho systému
Termín		2017 -
Garant		Obec Bátorove Kosihy
Spolupráca (partneri)		-
Oprávnené náklady spolu		1 000 000,- EUR
Verejné zdroje	miestne zdroje	-
	regionálne (VUC) zdroje	-
	národné zdroje/štátny rozpočet	-
	zdroje EU	-
	verejné zdroje spolu	1 000 000,- EUR
Súkromné zdroje	podnikatelia	-
	nadácie	-
	iné	-
	súkromné zdroje spolu	-
Výstupy		Zrekonštruovaná budova so zníženou energetickou spotrebou.
Užívatelia		Obyvatelia obce, pracovníci Obecného úradu
Indikátory monitoringu		Energetická spotreba budovy.

Projektový zámer

Názov projektu		Vnútná prestavba kultúrneho domu
Cieľ projektu		Prestavba poschodia kultúrneho domu so zámerom presťahovania obecného úradu do KD
Termín		2018 -
Garant		Obec Bátorove Kosihy
Spolupráca (partneri)		-
Oprávnené náklady spolu		30 000,- EUR
Verejné zdroje	miestne zdroje	-
	regionálne (VUC) zdroje	-
	národné zdroje/štátny rozpočet	-
	zdroje EU	-
	verejné zdroje spolu	30 000,- EUR
Súkromné zdroje	podnikatelia	-
	nadácie	-
	iné	-
	súkromné zdroje spolu	-
Výstupy		Zlepšený stavebno-technický stav kultúrneho domu
Užívatelia		Obyvatelia obce, pracovníci Obecného úradu
Indikátory monitoringu		Úspora energií v prevádzkovaní

Projektový zámer

Názov projektu		Rekonštrukcia - zateplenie MŠ, výmena otvorov
Cieľ projektu		Zvýš. hrubej zaškolenosti detí materských škôl - rekonštrukcia a zvýš. kapacity MŠ
Termín		2017 -
Garant		Obec Bátorove Kosihy
Spolupráca (partneri)		-
Oprávnené náklady spolu		190 000,- EUR
Verejné zdroje	miestne zdroje	-
	regionálne (VUC) zdroje	-
	národné zdroje/štátny rozpočet	-
	zdroje EU	-
	verejné zdroje spolu	190 000,- EUR
Súkromné zdroje	podnikatelia	-
	nadácie	-
	iné	-
	súkromné zdroje spolu	-
Výstupy		Zrekonštruovaná budova materskej školy so zníženou energetickou spotrebou
Užívatelia		Deti v predškolskom veku
Indikátory monitoringu		Znížená energetická náročnosť vykurovania priestorov materskej školy, zvýšená kvalita výchovného prostredia v materskej škole Zlepšený technický stav budov materskej školy

Projektový zámer

Názov projektu		Denný stacionár
Cieľ projektu		Otvorenie denného stacionára pre seniorov v bývalej budove resocializačného strediska resp. domu dôchodcov
Termín		2018 -
Garant		Obec Bátorove Kosihy
Spolupráca (partneri)		-
Oprávnené náklady spolu		50 000,- EUR
Verejné zdroje	miestne zdroje	-
	regionálne (VUC) zdroje	-
	národné zdroje/štátny rozpočet	-
	zdroje EU	-
	verejné zdroje spolu	50 000,- EUR
Súkromné zdroje	podnikatelia	-
	nadácie	-
	iné	-
	súkromné zdroje spolu	-
Výstupy		Denný stacionár pre seniorov
Užívatelia		Obyvatelia obce využívajúci služby denného stacionára
Indikátory monitoringu		Počet obyvateľov využívajúcich služby denného stacionára Počet služieb v obci Vytvorené nové pracovné miesta

Projektový zámer

Názov projektu		Výstavba viacúčelového ihriska
Cieľ projektu		Cieľom projektu je zabezpečiť priestor pre mládež na aktívne využitie voľného času, prispievať k lepšej fyzickej kondícii mládeže, ale i širokej verejnosti (zvýšiť záujem o zdravý životný štýl).
Termín		2016 -
Garant		Obec Bátorove Kosihy
Spolupráca (partneri)		-
Oprávnené náklady spolu		45 000,- EUR
Verejné zdroje	miestne zdroje	-
	regionálne (VUC) zdroje	-
	národné zdroje/štátny rozpočet	-
	zdroje EU	-
	verejné zdroje spolu	45 000,- EUR
Súkromné zdroje	podnikatelia	-
	nadácie	-
	iné	-
	súkromné zdroje spolu	-
Výstupy		Viacúčelové mini-ihrisko
Užívatelia		Žiaci základných škôl, materských škôl, študenti súkromnej strednej školy a ostatní občania obce
Indikátory monitoringu		Zlepšenie a skvalitnenie vyučovacieho procesu telovýchovy na školách, zvýšenie športových aktivít mládeže i širokej verejnosti Zlepšenie zdravotného stavu miestneho obyvateľstva

Projektový zámer

Názov projektu		Zateplenie budovy ZŠ - posledná etapa
Cieľ projektu		Dokončenie zateplenia budovy ZŠ, rekonštrukcia a zateplenie striech školských budov
Termín		2017
Garant		Obec Bátorove Kosihy
Spolupráca (partneri)		-
Oprávnené náklady spolu		500 000,- EUR
Verejné zdroje	miestne zdroje	-
	regionálne (VUC) zdroje	-
	národné zdroje/štátny rozpočet	-
	zdroje EU	-
	verejné zdroje spolu	500 000,- EUR
Súkromné zdroje	podnikatelia	-
	nadácie	-
	iné	-
	súkromné zdroje spolu	-
Výstupy		Zníženie prevádzkových nákladov a energetickej náročnosti objektov školskej infraštruktúry
Užívatelia		Žiaci a učitelia ZŠ, resp. obyvatelia obce
Indikátory monitoringu		Energetická spotreba budovy

Projektový zámer

Názov projektu		Výstavba krytej tribúny na futbalovom ihrisku Bátorove Kosihy
Cieľ projektu		Cieľom projektu je výstavba krytej tribúny - zastrešenie časti javiska na futbalovom ihrisku
Termín		2016 -
Garant		Obec Bátorove Kosihy
Spolupráca (partneri)		-
Oprávnené náklady spolu		18 000,- EUR
Verejné zdroje	miestne zdroje	-
	regionálne (VUC) zdroje	-
	národné zdroje/štátny rozpočet	-
	zdroje EU	-
	verejné zdroje spolu	18 000,- EUR
Súkromné zdroje	podnikatelia	-
	nadácie	-
	iné	-
	súkromné zdroje spolu	-
Výstupy		Krytá tribúna na futbalovom ihrisku
Užívatelia		Návštevníci športových, kultúrnych a iných podujatí organizovaných na futbalovom ihrisku
Indikátory monitoringu		Počet návštevníkov šport. podujatí Rast počtu športových a kultúrnych podujatí v obci

Projektový zámer

Projektový zámier		
Názov projektu		Výstavba športovej haly
Cieľ projektu		Novostavba športovej haly
Termín		2019
Garant		Obec Bátorove Kosihy
Spolupráca (partneri)		-
Oprávnené náklady spolu		600 000,- EUR
Verejné zdroje	miestne zdroje	-
	regionálne (VUC) zdroje	-
	národné zdroje/štátny rozpočet	-
	zdroje EU	-
	verejné zdroje spolu	600 000,- EUR
Súkromné zdroje	podnikatelia	-
	nadácie	-
	iné	-
	súkromné zdroje spolu	-
Výstupy		Novovybudovaná športová hala
Užívatelia		Návštevníci športových, kultúrnych a iných podujatí organizovaných v športovej hale
Indikátory monitoringu		Počet návštevníkov podujatí Rast počtu športových a kultúrnych podujatí v obci

Projektový zámer

Názov projektu		Rozšírenie vybavenosti detského ihriska
Cieľ projektu		Rozšírenie vybavenosti detského ihriska vonkajšími fitness zariadeniami, výstavba drobnej infraštruktúry a parkovej architektúry
Termín		2017
Garant		Obec Bátorove Kosihy
Spolupráca (partneri)		-
Oprávnené náklady spolu		20 000,- EUR
Verejné zdroje	miestne zdroje	-
	regionálne (VUC) zdroje	-
	národné zdroje/štátny rozpočet	-
	zdroje EU	-
	verejné zdroje spolu	20 000,- EUR
Súkromné zdroje	podnikatelia	-
	nadácie	-
	iné	-
	súkromné zdroje spolu	-
Výstupy		Rozšírenie vybavenosti detského ihriska
Užívatelia		Obyvatelia obce, deti a mládež, ženy na materskej dovolenke
Indikátory monitoringu		Rast počtu zariadení slúžiacich pre oddych detí, zlepšenie zdravotného stavu detí Počet a druh ihrísk, plocha ihrísk v m² Zlepšenie možností zmysluplného a kvalitného využitia voľného času pre deti a mládež

Projektový zámer

Názov projektu		Rekonštrukcia bývalej budovy ŠJ ZŠ
Cieľ projektu		Otvorenie komunitného centra v bývalej zrekonštruovanej budove školskej jedálne pri ZŠ
Termín		2016
Garant		Obec Bátorove Kosihy
Spolupráca (partneri)		-
Oprávnené náklady spolu		20 000,- EUR
Verejné zdroje	miestne zdroje	-
	regionálne (VUC) zdroje	-
	národné zdroje/štátny rozpočet	-
	zdroje EU	-
	verejné zdroje spolu	20 000,- EUR
Súkromné zdroje	podnikatelia	-
	nadácie	-
	iné	-
	súkromné zdroje spolu	-
Výstupy		Komunitné centrum s poskytovaním komplexných sociálnych a komunitných služieb, prispieť k sociálnemu začleňovaniu osôb sociálne vylúčených na individuálnej, ako aj na lokálnej úrovni.
Užívatelia		Obyvatelia obce
Indikátory monitoringu		Počet občanov využívajúcich komunitné centrum

Projektový zámer

Názov projektu		Výstavba plavárne
Cieľ projektu		Novostavba - krytá plaváreň
Termín		2025
Garant		Obec Bátorove Kosihy
Spolupráca (partneri)		-
Oprávnené náklady spolu		1 000 000,- EUR
Verejné zdroje	miestne zdroje	-
	regionálne (VUC) zdroje	-
	národné zdroje/štátny rozpočet	-
	zdroje EU	-
	verejné zdroje spolu	1 000 000,- EUR
Súkromné zdroje	podnikatelia	-
	nadácie	-
	iné	-
	súkromné zdroje spolu	-
Výstupy		Novostavba - krytá plaváreň
Užívatelia		Miestni obyvatelia a návštevníci obce, domáci a zahraniční turisti
Indikátory monitoringu		Zlepšenie a skvalitnenie vyučovacieho procesu telovýchovy na školách, zvýšenie športových aktivít mládeže i širokej verejnosti Zlepšenie zdravotného stavu miestneho obyvateľstva. Zvýšená konkurencieschopnosť dotknutého prihraničného regiónu na trhu cestovného ruchu. Počet nových pracovných miest Rast počtu turistov

Projektový zámer

Názov projektu		Dom miestnych ľudových umení „Vlastivedný dom - Tájház“
Cieľ projektu		Cieľom projektu je zriadením domu miestnych ľudových tradícií zabezpečiť zachovanie miestnych ľudových tradícií, umení, zlepšenie podmienok rozvoja kultúrneho života v obci.
Termín		2019
Garant		Obec Bátorove Kosihy
Spolupráca (partneri)		-
Oprávnené náklady spolu		50 000,- EUR
Verejné zdroje	miestne zdroje	-
	regionálne (VUC) zdroje	-
	národné zdroje/štátny rozpočet	-
	zdroje EU	-
	verejné zdroje spolu	50 000,- EUR
Súkromné zdroje	podnikatelia	-
	nadácie	-
	iné	-
	súkromné zdroje spolu	-
Výstupy		Novozriadený dom miestnych ľudových umení
Užívatelia		Obyvatelia a návštevníci obce
Indikátory monitoringu		Zvýšenie kvality kultúrnej vybavenosti obce Zvýšená konkurencieschopnosť dotknutého prihraničného regiónu na trhu cestovného ruchu

Projektový zámer

Názov projektu		Výstavba obecného vínneho domčeka
Cieľ projektu		Cieľom projektu je vybudovanie zastávky na Nitrianskej vínnej ceste: Regionálneho domu vínnej turistiky. Realizácia projektu (rozvoj turistického ruchu a propagácia miestnych vín a špecialít) prispeje k
Termín		2017
Garant		Obec Bátorove Kosihy
Spolupráca (partneri)		-
Oprávnené náklady spolu		40 000,- EUR
Verejné zdroje	miestne zdroje	-
	regionálne (VUC) zdroje	-
	národné zdroje/štátny rozpočet	-
	zdroje EU	-
	verejné zdroje spolu	40 000,- EUR
Súkromné zdroje	podnikatelia	-
	nadácie	-
	iné	-
	súkromné zdroje spolu	-
Výstupy		Novovybudovaný Regionálny dom vínnej turistiky
Užívatelia		návštevníci obce, domáci a zahraniční turisti, miestni obyvatelia a vinári
Indikátory monitoringu		Zvýšená konkurencieschopnosť dotknutého prihraničného regiónu na trhu cestovného ruchu Počet nových pracovných miest Rast počtu turistov

Projektový zámer

Projektový zámier		
Názov projektu		Rozšírenie a skvalitnenie inžinierskych sietí
Cieľ projektu		Rozšírenie a skvalitnenie inžinierskych sietí - s dôrazom na otvorenie novej ulice "medzi ulicami Lúčky a Mlynská"
Termín		2025
Garant		Obec Bátorove Kosihy
Spolupráca (partneri)		-
Oprávnené náklady spolu		2 500 000,- EUR
Verejné zdroje	miestne zdroje	-
	regionálne (VUC) zdroje	-
	národné zdroje/štátny rozpočet	-
	zdroje EU	-
	verejné zdroje spolu	2 500 000,- EUR
Súkromné zdroje	podnikatelia	-
	nadácie	-
	iné	-
	súkromné zdroje spolu	-
Výstupy		Inžinierske siete - na otvorenie novej ulica
Užívatelia		Obyvatelia obce
Indikátory monitoringu		Rast kvality bytovej štruktúry obce, zlepšené podmienky bývania v obci - rast počtu obyvateľov obce

Projektový zámer

Názov projektu		Rozšírenie a modernizácia zberného dvora
Cieľ projektu		Rozšírenie zberného dvora, rozšírenie možnosti separácie, vybavenie zberného dvora technológiou
Termín		2017
Garant		Obec Bátorove Kosihy
Spolupráca (partneri)		-
Oprávnené náklady spolu		550 000,- EUR
Verejné zdroje	miestne zdroje	-
	regionálne (VUC) zdroje	-
	národné zdroje/štátny rozpočet	-
	zdroje EU	-
	verejné zdroje spolu	550 000,- EUR
Súkromné zdroje	podnikatelia	-
	nadácie	-
	iné	-
	súkromné zdroje spolu	-
Výstupy		Rozšírenie a modernizácia zberného dvora
Užívatelia		Obyvatelia obce a miestny podnikatelia, organizácie nachádzajúce sa v obci
Indikátory monitoringu		Množstvo vyseparovaného odpadu Znížená miera znečistenia životného prostredia, zlepšená kvalita životného prostredia

Projektový zámer

Projektový zámier		Revitalizácie odvodňovacieho kanála Fényes
Názov projektu		
Cieľ projektu		Cieľom projektu je vykonávanie technických protipovodňových opatrení a udržiavacích prác na kanály, odvádzanie dažďových a podzemných vôd.
Termín		2020
Garant		Obec Bátorove Kosihy
Spolupráca (partneri)		-
Oprávnené náklady spolu		500 000,- EUR
Verejné zdroje	miestne zdroje	-
	regionálne (VUC) zdroje	-
	národné zdroje/štátny rozpočet	-
	zdroje EU	-
	verejné zdroje spolu	500 000,- EUR
Súkromné zdroje	podnikatelia	-
	nadácie	-
	iné	-
	súkromné zdroje spolu	-
Výstupy		Rekonštrukcia a revitalizácia odvodňovacieho kanála Fényes na území obce Bátorove Kosihy.
Užívatelia		Obyvatelia obce, podnikatelia, návštevníci obce
Indikátory monitoringu		Zväčšenie prietokového profilu kanála, zníženie hladiny podzemnej vody v príľahlých lokalitách, zlepšená kvalita životného prostredia

Projektový zámer

Názov projektu		Výstavba miestneho trhoviska
Cieľ projektu		Výstavba miestneho trhoviska na Hlavnom námestí. Podpora predaja poľnohospodárskych a iných produktov. Zabezpečiť estetické a vhodné prostredie, či už pre predaj alebo nákup produktov.
Termín		2017
Garant		Obec Bátorove Kosihy
Spolupráca (partneri)		-
Oprávnené náklady spolu		60 000,- EUR
Verejné zdroje	miestne zdroje	-
	regionálne (VUC) zdroje	-
	národné zdroje/štátny rozpočet	-
	zdroje EU	-
	verejné zdroje spolu	60 000,- EUR
Súkromné zdroje	podnikatelia	-
	nadácie	-
	iné	-
	súkromné zdroje spolu	-
Výstupy		Obecné trhovisko
Užívatelia		Obyvatelia obce, návštevníci obce, turisti
Indikátory monitoringu		Počet občanov predávajúcich na trhovisku.

Projektový zámer

Názov projektu		Modernizácia miestneho osvetlenia
Cieľ projektu		Modernizácia miestneho osvetlenia - zníženie energetickej náročnosti VO. Zvýšenie kvality života v obci, zvýšenie spoľahlivosti sústavy verejného osvetlenia, zvýšenie kvality poskytovaného verejného osvetlenia, zvýšenie bezpečnosti v obci
Termín		2020
Garant		Obec Bátorove Kosihy
Spolupráca (partneri)		-
Oprávnené náklady spolu		200 000,- EUR
Verejné zdroje	miestne zdroje	-
	regionálne (VUC) zdroje	-
	národné zdroje/štátny rozpočet	-
	zdroje EU	-
	verejné zdroje spolu	200 000,- EUR
Súkromné zdroje	podnikatelia	-
	nadácie	-
	iné	-
	súkromné zdroje spolu	-
Výstupy		Modernizácia verejného osvetlenia
Užívatelia		Obyvatelia a návštevníci obce
Indikátory monitoringu		Bezpečnosť v obci, spotreba energie

Projektový zámer

Názov projektu		Modernizácia miestneho rozhlasu
Cieľ projektu		Rozšírenie a modernizácia miestneho rozhlasu
Termín		2021
Garant		Obec Bátorove Kosihy
Spolupráca (partneri)		-
Oprávnené náklady spolu		45 000,- EUR
Verejné zdroje	miestne zdroje	-
	regionálne (VUC) zdroje	-
	národné zdroje/štátny rozpočet	-
	zdroje EU	-
	verejné zdroje spolu	45 000,- EUR
Súkromné zdroje	podnikatelia	-
	nadácie	-
	iné	-
	súkromné zdroje spolu	-
Výstupy		Zmodernizovaný miestny rozhlas
Užívatelia		Obyvatelia obce
Indikátory monitoringu		Informovanosť občanov

Projektový zámer

Názov projektu		Výstavba autobusových zastávok
Cieľ projektu		Výstavba nových, moderných autobusových zastávok (8 kusov) na siedmych miestach na území Obce Bátorove Kosihy. Podpora technickej infraštruktúry zabezpečujúcej zvýšenie kvality života na vidieku , vytvárajúcej priestor na zlepšenie komfortu a bezpečnosti cestovania obyvateľom mesta a regiónu, s cieľom udržania miestnych obyvateľov na vidieku
Termín		2018
Garant		Obec Bátorove Kosihy
Spolupráca (partneri)		-
Oprávnené náklady spolu		16 000,- EUR
Verejné zdroje	miestne zdroje	-
	regionálne (VUC) zdroje	-
	národné zdroje/štátny rozpočet	-
	zdroje EU	-
	verejné zdroje spolu	16 000,- EUR
Súkromné zdroje	podnikatelia	-
	nadácie	-
	iné	-
	súkromné zdroje spolu	-
Výstupy		Autobusové zastávky
Užívatelia		Obyvatelia a návštevníci obce
Indikátory monitoringu		Počet občanov využívajúcich autobusovú dopravu v obci.

Projektový zámer

Projektový zámer		
Názov projektu		Rekonštrukcia požiarnej zbrojnice
Cieľ projektu		Rekonštrukcia požiarnej zbrojnice, zatepl'ovanie, výmena otvorov, plynifikácia budovy, príp. zaobstaranie nového požiarneho auta
Termín		2020
Garant		Obec Bátorove Kosihy
Spolupráca (partneri)		-
Oprávnené náklady spolu		80 000,- EUR
Verejné zdroje	miestne zdroje	-
	regionálne (VUC) zdroje	-
	národné zdroje/štátny rozpočet	-
	zdroje EU	-
	verejné zdroje spolu	80 000,-EUR
Súkromné zdroje	podnikatelia	-
	nadácie	-
	iné	-
	súkromné zdroje spolu	-
Výstupy		Zrekonštruovaná budova požiarnej zbrojnice
Užívatelia		Hasičský zbor
Indikátory monitoringu		Zníženie energetickej náročnosti budovy.

Projektový zámer

Názov projektu		Rekonštrukcia domu služieb
Cieľ projektu		Zníženie energetickej náročnosti domu služieb, zateplenie, výmena otvorov, modernizácia vykurovacieho systému
Termín		2020
Garant		Obec Bátorove Kosihy
Spolupráca (partneri)		-
Oprávnené náklady spolu		60 000,- EUR
Verejné zdroje	miestne zdroje	-
	regionálne (VUC) zdroje	-
	národné zdroje/štátny rozpočet	-
	zdroje EU	-
	verejné zdroje spolu	60 000,- EUR
Súkromné zdroje	podnikatelia	-
	nadácie	-
	iné	-
	súkromné zdroje spolu	-
Výstupy		Zrekonštruovaný dom služieb
Užívatelia		Obyvatelia obce využívajúci služby domu služieb
Indikátory monitoringu		Znížená energetická náročnosť vykurovania priestorov domu služieb, Zlepšený technický stav domu služieb

Projektový zámer

Názov projektu		Prestavba obecného úradu
Cieľ projektu		Zníženie energetickej náročnosti budovy obecného úradu, prestavba budovy na nájomné priestory
Termín		2022
Garant		Obec Bátorove Kosihy
Spolupráca (partneri)		-
Oprávnené náklady spolu		250 000,- EUR
Verejné zdroje	miestne zdroje	-
	regionálne (VUC) zdroje	-
	národné zdroje/štátny rozpočet	-
	zdroje EU	-
	verejné zdroje spolu	250 000,- EUR
Súkromné zdroje	podnikatelia	-
	nadácie	-
	iné	-
	súkromné zdroje spolu	-
Výstupy		Nájomné priestory
Užívatelia		Obyvatelia obce
Indikátory monitoringu		Znížená energetická náročnosť budovy.

Projektový zámer

Názov projektu		Prestavba zdravotného strediska
Cieľ projektu		Zníženie energetickej náročnosti budovy zdravotného strediska, prestavba budovy na byty - kombinácia bytových a nebytových priestorov
Termín		2024
Garant		Obec Bátorove Kosihy
Spolupráca (partneri)		-
Oprávnené náklady spolu		300 000,- EUR
Verejné zdroje	miestne zdroje	-
	regionálne (VUC) zdroje	-
	národné zdroje/štátny rozpočet	-
	zdroje EU	-
	verejné zdroje spolu	300 000,- EUR
Súkromné zdroje	podnikatelia	-
	nadácie	-
	iné	-
	súkromné zdroje spolu	-
Výstupy		Obnovené zdravotné stredisko
Užívatelia		Obyvatelia obce
Indikátory monitoringu		Počet obyvateľov využívajúcich služby zdravotného strediska

Projektový zámer

Názov projektu		Rekonštrukcia miestnych komunikácií
Cieľ projektu		Rozsiahlejšia rekonštrukcia miestnych komunikácií, výstavba chodníkov (priorita: ul. Mlynská)
Termín		2024
Garant		Obec Bátorove Kosihy
Spolupráca (partneri)		-
Oprávnené náklady spolu		500 000,- EUR
Verejné zdroje	miestne zdroje	-
	regionálne (VUC) zdroje	-
	národné zdroje/štátny rozpočet	-
	zdroje EU	-
	verejné zdroje spolu	500 000,- EUR
Súkromné zdroje	podnikatelia	-
	nadácie	-
	iné	-
	súkromné zdroje spolu	-
Výstupy		Kvalitné a moderné miestne komunikácie
Užívatelia		Obyvatelia obce, návštevníci obce, podnikatelia
Indikátory monitoringu		plocha zrekonštruovaných miestnych komunikácií (v m²), Zníženie počtu dopravných nehôd na miestnych komunikáciách Skvalitnenie a zvýšenie bezpečnosti cestnej premávky

Projektový zámer

Názov projektu		Revitalizácia verejného priestranstva
Cieľ projektu		Revitalizácia námestí, drobnej parkovej architektúry, výsadba zelene, revitalizácia parkov
Termín		2016 - 2020
Garant		Obec Bátorove Kosihy
Spolupráca (partneri)		-
Oprávnené náklady spolu		30 000,- EUR
Verejné zdroje	miestne zdroje	-
	regionálne (VUC) zdroje	-
	národné zdroje/štátny rozpočet	-
	zdroje EU	-
	verejné zdroje spolu	30 000,- EUR
Súkromné zdroje	podnikatelia	-
	nadácie	-
	iné	-
	súkromné zdroje spolu	-
Výstupy		Revitalizácia verejného priestranstva
Užívatelia		Obyvatelia a návštevníci obce.
Indikátory monitoringu		Počet návštevníkov

Projektový zámer

Názov projektu		Výstavba krytého klziska
Cieľ projektu		Výstavba krytého klziska
Termín		2020 - 2022
Garant		Obec Bátorove Kosihy
Spolupráca (partneri)		-
Oprávnené náklady spolu		80 000,- EUR
Verejné zdroje	miestne zdroje	-
	regionálne (VUC) zdroje	-
	národné zdroje/štátny rozpočet	-
	zdroje EU	-
	verejné zdroje spolu	80 000,- EUR
Súkromné zdroje	podnikatelia	-
	nadácie	-
	iné	-
	súkromné zdroje spolu	-
Výstupy		Novozriadené kryté klzisko
Užívatelia		Obyvatelia obce, návštevníci obce, turisti
Indikátory monitoringu		Počet ľudí využívajúcich kryté klzisko

Projektový zámer

Názov projektu		Výstavba parkoviska
Cieľ projektu		Výstavba stráženého parkoviska pre vozidlá nákladnej dopravy, autobusy
Termín		2018 - 2019
Garant		Obec Bátorove Kosihy
Spolupráca (partneri)		-
Oprávnené náklady spolu		50 000,- EUR
Verejné zdroje	miestne zdroje	-
	regionálne (VUC) zdroje	-
	národné zdroje/štátny rozpočet	-
	zdroje EU	-
	verejné zdroje spolu	50 000,- EUR
Súkromné zdroje	podnikatelia	-
	nadácie	-
	iné	-
	súkromné zdroje spolu	-
Výstupy		Nové parkovisko
Užívatelia		Obyvatelia, miestny podnikatelia, organizácie, návštevníci obce
Indikátory monitoringu		Počet občanov využívajúcich parkovisko

Projektový zámer

Názov projektu		Výstavba amfiteátra
Cieľ projektu		Realizácia výstavby amfiteátra v areáli futbalového ihriska
Termín		2018 - 2019
Garant		Obec Bátorove Kosihy
Spolupráca (partneri)		-
Oprávnené náklady spolu		35 000,- EUR
Verejné zdroje	miestne zdroje	-
	regionálne (VUC) zdroje	-
	národné zdroje/štátny rozpočet	-
	zdroje EU	-
	verejné zdroje spolu	35 000,- EUR
Súkromné zdroje	podnikatelia	-
	nadácie	-
	iné	-
	súkromné zdroje spolu	-
Výstupy		Novovybudovaný amfiteáter
Užívatelia		Obyvatelia a návštevníci obce
Indikátory monitoringu		Počet občanov využívajúcich amfiteáter

Projektový zámer

Názov projektu	Kamerový systém	
Cieľ projektu	Komplexné rozšírenie kamerového systému	
Termín	2019 - 2020	
Garant	Obec Bátorove Kosihy	
Spolupráca (partneri)	-	
Oprávnené náklady spolu	40 000,- EUR	
Verejné zdroje	miestne zdroje	-
	regionálne (VUC) zdroje	-
	národné zdroje/štátny rozpočet	-
	zdroje EU	-
	verejné zdroje spolu	40 000,- EUR
Súkromné zdroje	podnikatelia	-
	nadácie	-
	iné	-
	súkromné zdroje spolu	-
Výstupy	Kamerový systém	
Užívatelia	Obyvatelia obce	
Indikátory monitoringu	Bezpečnosť v obci	

Projektový zámer

Názov projektu	Cyklotrasa, náučný chodník	
Cieľ projektu	Vybudovanie cyklotrasy a náučného chodníka - prípadné spájanie cyklotrasy s trasami EUROVELO, podpora zdravého životného štýlu	
Termín	2019 - 2021	
Garant	Obec Bátorove Kosihy	
Spolupráca (partneri)	-	
Oprávnené náklady spolu	300 000,- EUR	
Verejné zdroje	miestne zdroje	-
	regionálne (VUC) zdroje	-
	národné zdroje/štátny rozpočet	-
	zdroje EU	-
	verejné zdroje spolu	300 000,- EUR
Súkromné zdroje	podnikatelia	-
	nadácie	-
	iné	-
	súkromné zdroje spolu	-
Výstupy	Cyklotrasa, náučný chodník	
Užívatelia	Obyvatelia obce, turisti	
Indikátory monitoringu	Počet návštevníkov v obci	

Projektový zámer

Názov projektu		Útulok pre psov
Cieľ projektu		Zriadenie dočasného útulku pre psov
Termín		2018 - 2019
Garant		Obec Bátorove Kosihy
Spolupráca (partneri)		-
Oprávnené náklady spolu		25 000,- EUR
Verejné zdroje	miestne zdroje	-
	regionálne (VUC) zdroje	-
	národné zdroje/štátny rozpočet	-
	zdroje EU	-
	verejné zdroje spolu	25 000,- EUR
Súkromné zdroje	podnikatelia	-
	nadácie	-
	iné	-
	súkromné zdroje spolu	-
Výstupy		Útulok pre psov
Užívatelia		
Indikátory monitoringu		

Projektový zámer

Názov projektu		Urnový múr
Cieľ projektu		Stavba urnového múra
Termín		2017
Garant		Obec Bátorove Kosihy
Spolupráca (partneri)		-
Oprávnené náklady spolu		15 000,- EUR
Verejné zdroje	miestne zdroje	-
	regionálne (VUC) zdroje	-
	národné zdroje/štátny rozpočet	-
	zdroje EU	-
	verejné zdroje spolu	
Súkromné zdroje	podnikatelia	-
	nadácie	-
	iné	-
	súkromné zdroje spolu	-
Výstupy		Urnový múr
Užívatelia		Obyvatelia a návštevníci obce
Indikátory monitoringu		

Projektový zámer

Názov projektu		Likvidácia nelegálnych skládok odpadu
Cieľ projektu		Likvidácia nelegálnych skládok odpadu v intraviláne a v extraviláne obce
Termín		2016 - 2025
Garant		Obec Bátorove Kosihy
Spolupráca (partneri)		-
Oprávnené náklady spolu		5 000,- EUR
Verejné zdroje	miestne zdroje	-
	regionálne (VUC) zdroje	-
	národné zdroje/štátny rozpočet	-
	zdroje EU	-
	verejné zdroje spolu	
Súkromné zdroje	podnikatelia	-
	nadácie	-
	iné	-
	súkromné zdroje spolu	-
Výstupy		Likvidácia nelegálnych skládok odpadu v intraviláne a v extraviláne obce
Užívatelia		Obyvatelia obce
Indikátory monitoringu		Zvýšenie kvality životného prostredia obce

Projektový zámer

Názov projektu		Zapojenie sa do projektov zamestnávania
Cieľ projektu		Aktívne zapojenie sa do rôznych projektov pre uchádzačov o zamestnanie ako aj do projektov: Opatrovateľská služby, terénna sociálna služba, komunitné centrum a i, sústavné školenie zamestnancov
Termín		2016 - 2020
Garant		Obec Bátorove Kosihy
Spolupráca (partneri)		-
Oprávnené náklady spolu		,- EUR
Verejné zdroje	miestne zdroje	-
	regionálne (VUC) zdroje	-
	národné zdroje/štátny rozpočet	-
	zdroje EU	-
	verejné zdroje spolu	
Súkromné zdroje	podnikatelia	-
	nadácie	-
	iné	-
	súkromné zdroje spolu	-
Výstupy		
Užívatelia		
Indikátory monitoringu		

Projektový zámer

Názov projektu	Modernizácia strojového parku obce	
Cieľ projektu	Modernizácia strojového parku: nákup nového osobného prostriedku, školského autobusu ako aj nákladných vozidiel	
Termín	2016 - 2020	
Garant	Obec Bátorove Kosihy	
Spolupráca (partneri)	-	
Oprávnené náklady spolu	200 000,- EUR	
Verejné zdroje	miestne zdroje	-
	regionálne (VUC) zdroje	-
	národné zdroje/štátny rozpočet	-
	zdroje EU	-
	verejné zdroje spolu	200 000,- EUR
Súkromné zdroje	podnikatelia	-
	nadácie	-
	iné	-
	súkromné zdroje spolu	-
Výstupy		
Užívatelia		
Indikátory monitoringu		

Projektový zámer

Názov projektu	Komplexné zabezpečenie základných dlhodobých investičných prostriedkov pre rôzne obecné kultúrno-spoločenské akcie	
Cieľ projektu	Nákup stanu veľkého rozmeru, vínnych domčekov festivaly, jarmoky, atď.	
Termín	2016 - 2018	
Garant	Obec Bátorove Kosihy	
Spolupráca (partneri)	-	
Oprávnené náklady spolu	50 000,- EUR	
Verejné zdroje	miestne zdroje	-
	regionálne (VUC) zdroje	-
	národné zdroje/štátny rozpočet	-
	zdroje EU	-
	verejné zdroje spolu	50 000,- EUR
Súkromné zdroje	podnikatelia	-
	nadácie	-
	iné	-
	súkromné zdroje spolu	-
Výstupy	Obecné kultúrno-spoločenské akcie	
Užívatelia	Obyvatelia a účastníci podujatí	
Indikátory monitoringu	Počet účastníkov podujatí	

Inštitucionálne a organizačné zabezpečenie

PHSR obce Bátorove Kosihy je živým dokumentom. Realizácia programu bude dôsledne sledovaná a monitorovaná. Jednotlivé opatrenia a úlohy budú realizované obcou Bátorove Kosihy, organizáciami zriadenými a založenými obcou, resp. v spolupráci s ďalšími organizáciami a inštitúciami.

Pre udržiavanie a realizáciu PHSR obce Bátorove Kosihy bude zriadená Koordinačná komisia pre riadenie realizácie PHSR obce Bátorove Kosihy, ktorej úlohou bude monitorovať celkový proces implementácie stratégie a navrhovať v prípade potreby zmeny v realizácii strategických plánov, ich doplnenie, prípadne prípravu nových dokumentov potrebných pre napĺňanie vízie obce. V Koordinačnej komisii pre riadenie realizácie PHSR obce Bátorove Kosihy budú zastúpení hlavní predstavitelia samosprávy (starosta, predsedovia komisií pri obecnom zastupiteľstve) s dôrazom na zastúpenie všetkých sektorov a priradenie odborníkov k jednotlivým prioritám.

Proces realizácie PHSR obce Bátorove Kosihy sa začne po jeho schválení Obecným zastupiteľstvom.

Úlohou Koordinačnej komisie pre riadenie realizácie PHSR obce Bátorove Kosihy bude:

- schádzať na prehodnocovanie plnenia PHSR obce Bátorove Kosihy podľa potreby, najmenej jedenkrát polročne,
- jedenkrát ročne podať správu Obecnému zastupiteľstvu o stave realizácie cieľov PHSR obce Bátorove Kosihy tak, aby bolo zabezpečené včasné splnenie všetkých cieľov,
- prideliť zodpovednosť (hlavnú garanciu) za monitorovanie jednotlivých cieľov akčných plánov svojim jednotlivým členom,
- vzájomne sa informovať o plánoch prípravy a realizovaní projektov za účelom koordinácie aktivít v obci,
- aktualizovať PHSR obce Bátorove Kosihy (minimálne každý druhý rok) – je to živý, otvorený dokument,
- pravidelne komunikovať s občanmi, podnikateľmi a inštitúciami v obci s cieľom zabezpečiť informovanosť o PHSR obce Bátorove Kosihy – so stratégiou rozvoja obce bude oboznámená verejnosť prostredníctvom miestnych médií.

Jednotlivé úlohy programu budú realizované pomocou bežných postupov a procedúr obecného úradu a ďalších zúčastnených inštitúcií, pričom rozhodujúcim pre úspech bude monitorovanie a koordinácia týchto úloh uskutočnená určeným odborom (oddelením) obecného úradu alebo príslušnými zodpovednými osobami.

PHSR obce Bátorove Kosihy je otvorený dokument, ktorý bude reagovať na zmeny v okolí, zmeny potrieb obyvateľov obce Bátorove Kosihy a legislatívne zmeny. PHSR obce Bátorove Kosihy bude podliehať priebežným aktualizáciám a hodnoteniam. Vychádza z princípu, že proces plánovania bude úspešný len vtedy, ak sa k nemu bude pristupovať ako k dlhodobému procesu, bude sa orientovať na vyžitie silných stránok a možností územia, na potláčanie slabých stránok a možných ohrození územia a bude sa neustále adaptovať, aktualizovať a prispôsobovať v súlade so zmenami a potrebami sociálno-ekonomického života obce. Otvorenosťou dokumentu sa zabezpečí flexibilita pri určovaní priorít obce, ktoré musia reagovať na vzniknuté zmeny v danom prostredí a preferenciách obyvateľov.

Aktualizácia PHSR obce Bátorove Kosihy bude založená na princípe výberu priorít, opatrení, aktivít a projektov, pomocou ktorých je možné dosiahnuť najefektívnejší rozvoj prioritných oblastí obce. Postup bude nasledovný:

1. Koordinačná komisia pre riadenie realizácie PHSR obce Bátorove Kosihy odporučí zmeny v PHSR obce Bátorove Kosihy,
2. Obecné zastupiteľstvo schváli PHSR obce Bátorove Kosihy na ďalšie obdobie.

Záver

Dokument PHSR obce Bátorove Kosihy je rozvojový dokument obce – vyjadruje víziu rozvoja obce založenú na výsledkoch strategického plánovania.

PHSR obce Bátorove Kosihy je strednodobý programovací dokument s časovým horizontom 6 rokov. Tento programovací dokument bol spracovaný ako podporný dokument pre stanovenie prioritných rozvojových oblastí, strategických cieľov, priorít, opatrení a aktivít rozvoja obce Bátorove Kosihy.

Vykonateľnosť jednotlivých opatrení a tým dosiahnutie stanovených cieľov bude závisieť od mnohých faktorov. Najkritickejším prvkom je finančná náročnosť jednotlivých priorít. Taktiež dôležitým faktorom sú komplikované vlastnícke vzťahy.

Schválený PHSR obce Bátorove Kosihy je otvorený dokument, ktorý sa môže dopĺňať o nové priority, opatrenia a aktivity, resp. môžu sa niektoré opatrenia a aktivity rušiť. PHSR obce Bátorove Kosihy schvaľuje Obecné zastupiteľstvo v Bátorových Kosihách. Monitorovanie a hodnotenie PHSR obce Bátorove Kosihy realizuje Obecné zastupiteľstvo v Bátorových Kosihách.

PRÍLOHY

Zoznam členov riadiaceho tímu, pracovných skupín a partnerov zapojených do spracovania PHSR

Zoznam členov Riadiaceho tímu

Mgr Roland Labancz

Zoznam členov pracovnej skupiny a partnerov zapojených do spracovania PHSR

Ing. Annamária Bathóová

Monitorovanie rozvoja obce – vybrané ukazovatele kvality dobrého riadenia rozvoja územia

Pomocou uvedených ukazovateľov je možné hodnotiť pozitívne alebo negatívne zmeny v rozvoji územia. V prípade negatívneho vývoja v niektorej z uvedených oblastí môže Koordinačná komisia pre riadenie realizácie PHSR obce Bátorove Kosihy, ako aj ostatné zodpovedné orgány obce iniciovať zavedenie nových, účinnejších opatrení a aktivít. Navrhované ukazovatele sú akceptované na medzinárodnej úrovni a rešpektujú všetky tri základné dimenzie trvalo udržateľného rozvoja obce: sociálnu dimenziu, ekonomickú dimenziu a environmentálnu dimenziu. Uvedené ukazovatele sa odporúčajú vyhodnocovať každý rok, toto hodnotenie predložiť na rokovanie obecného zastupiteľstva a zároveň s ním oboznámiť občanov obce.

Ukazovateľ	Merná jednotka	Zdroj údajov
Miera nezamestnanosti	Počet	Obec, Úrad práce, sociálnych vecí a rodiny, Štatistický úrad SR
	podiel v %	
Sociálne odkázaní obyvatelia – pod hranicou chudoby	Počet	Obec, Úrad práce, sociálnych vecí a rodiny
	podiel v %	
Prirodzený prírastok obyvateľov	Ročný prírastok v %	Obec, Štatistický úrad SR
Migrácia obyvateľov (príťahovaní – odsťahovaní)	Ročný prírastok v %	Obec, Štatistický úrad SR
Spokojnosť obyvateľov so sociálnymi službami v obci	% obyvateľov	Dotazníkový prieskum
Zdravie – chorobnosť, úmrtnosť	Počet ochorení a úmrtí na 100 obyv.	Obec, Štatistický úrad SR, Ústav zdravotníckych informácií a štatistiky
Vzdelanosť obyvateľov – VŠ, SŠ	Počet	Obec, Štatistický úrad SR
	Podiel v %	
Objem investícií do skvalitnenia občianskej infraštruktúry obce	SKK, EUR	Obec
Spokojnosť obyvateľov s úrovňou materskej školy v obci	% obyvateľov	Dotazníkový prieskum
Spokojnosť obyvateľov s možnosťami športovania v obci	% obyvateľov	Dotazníkový prieskum
Kultúrne podujatia v obci	Počet	Obec
Spokojnosť obyvateľov s kultúrnym životom v obci	% obyvateľov	Dotazníkový prieskum
Význam neziskového sektora vo verejnom živote	Počet aktívnych mimovládnych organizácií v obci	Ministerstvo vnútra SR, Štatistický úrad SR
Ekonomická výkonnosť obce	Celkový obrat podnikov	Štatistický úrad SR, podnikateľské subjekty
	obrat / obyvateľ	
Odvetvová štruktúra pracovných príležitostí	Podiel pracujúcich v terciárnom a sekundárnom sektore	Obec, podnikateľské subjekty, Štatistický úrad SR
Vytvorené pracovné miesta	Počet vytvorených pracovných miest za jeden rok	Obec, Štatistický úrad SR
Odchádzka za prácou	Počet obyvateľov odchádzajúcich za prácou	Obec, Štatistický úrad SR
	% z ekonomicky aktívnych	
Predpoklady na cestovný ruch a rekreáciu	Počet lôžok	Obec
	Počet stoličiek	Podnikateľské subjekty
	Počet atrakcií	Obec, Podnikateľské subjekty
	Počet prenocovaní v ubytovacích zariadeniach	Obec, Podnikateľské subjekty

	Počet návštevníkov obce	Obec, Podnikateľské subjekty
Propagácia obce ako turisticky významné regionálne centrum	Počet a forma propagácií	Obec
Spokojnosť obyvateľov s úrovňou služieb v obci	% obyvateľov	Dotazníkový prieskum
Spokojnosť obyvateľov s obcou ako miestom pre prácu	% obyvateľov	Dotazníkový prieskum
Výška investícií do skvalitnenia technickej infraštruktúry obce	SKK, EUR	Obec
Spokojnosť obyvateľov s dopravnou infraštruktúrou obce	% obyvateľov	Dotazníkový prieskum
Zníženie nehodovosti	Počet nehôd	Polícia SR
Úbytok poľnohospodárskej pôdy v katastri	Zmena plochy v ha	Výskumný ústav geodézie a kartografie v Bratislave, Správa katastra, obec
Verejný vodovod a kanalizácia	Podiel napojených domácností v %	Obec, Štatistický úrad SR
Kvalita bývania - veľkosť obytnej plochy	m ² na 1 obyvateľa	Obec, Štatistický úrad SR
Kvalita bývania - intenzita výstavby bytov	Počet postavených kolaudovaných bytov	Obec
Bezpečnosť obyvateľov – zaznamenané trestné činy	Počet	Polícia SR, obec
	Podiel na 1000 obyvateľov	
Spokojnosť obyvateľov s obcou ako miestom pre život	% obyvateľov	Dotazníkový prieskum
Náročnosť na zdroje – spotreba elektriky, vody, plynu	Merná jednotka	Energetické podniky
	Merná jednotka/obyv.	
Využívanie obnoviteľných zdrojov energie	% celkovej spotreby	Energetické podniky
Produkcia odpadov podľa kategórií	Produkcia v t na obyv.	Obec
Recyklácia a druhotné využívanie odpadu	Podiel zhodnotenia v %	Obec
Emisie hlavných znečisťujúcich látok	kg, t podľa druhu	Úrad životného prostredia, obec
	Prepočet na obyvateľa	
Kvantita sídelnej zelene – plochy verejnej zelene a inej významnej zelene v intraviláne obce	ha	Obec
	Prepočet na obyvateľa	
Výskyt rizikových faktorov životného prostredia v území – skládky odpadov, devastované a poškodené plochy	ha, % plochy k.ú.	Obec
Spokojnosť obyvateľov so životným prostredím obce	% obyvateľov	Dotazníkový prieskum
Existencia VZN pre ekonomickú, sociálnu a environmentálnu oblasť	Počet, popis	Obec
Podiel finančných prostriedkov na rozvoj obce	SKK, % rozpočtu	Obec
Environmentálna výchova na materskej škole a osвета	Počet hodín vyučovania, prednášok	Obec, materská škola
Príspevok občanov k práci miestnej samosprávy a verejnoprospešným aktivitám	Zoznam akcií	Obec
Záujem občanov o rozvoj obce a verejnoprospešné aktivity	% obyvateľov	Dotazníkový prieskum
Informovanosť občanov o práci miestnej samosprávy a problémoch obce	% obyvateľov	Dotazníkový prieskum
Spokojnosť obyvateľov s prácou miestnej samosprávy	% obyvateľov	Dotazníkový prieskum
Spokojnosť návštevníkov s obcou	% návštevníkov	Dotazníkový prieskum

Zoznam použitých dokumentov

1. Byty v SR, krajoch, okresoch a obciach. Základné údaje zo sčítania obyvateľov, domov a bytov 2011, Rok vydania: 2013, Autor: Štatistický úrad Slovenskej republiky
2. Demografický vývoj na Slovensku, Bencontweekly report, Rok vydania: 2015/číslo 4, Autor: Matúš Jančura, Jozef Prozbík
3. Domy v SR, krajoch, okresoch a obciach. Základné údaje zo sčítania obyvateľov, domov a bytov 2011, Rok vydania: 2013, Autor: Štatistický úrad Slovenskej republiky
4. Fakty o zmenách v živote obyvateľov SR, Nitriansky kraj. Sčítanie obyvateľov, domov a bytov 2011, Rok vydania: 2015, Autor: Štatistický úrad Slovenskej republiky
5. Kultúro-historické pamiatky ako potenciál rozvoja cestovného ruchu v Nitrianskom samosprávnom kraji, Rok vydania. 2012, Autor: Nitriansky samosprávny kraj
6. Korec P. a kolektív (1997): Kraje a okresy Slovenska, Q111, Bratislava
7. Lukniš a kol. (1972): Slovensko – Príroda, Obzor, Bratislava
8. SAV Veda (1978): Vlastivedný slovník obcí na Slovensku, Bratislava
9. Obyvateľstvo podľa najvyššieho dosiahnutého vzdelania. Základné údaje zo sčítania obyvateľov, domov a bytov 2011, Rok vydania: 2012, Autor: Štatistický úrad Slovenskej republiky
10. Systém riadenia európskych štrukturálnych a investičných fondov. Programové obdobie 2014-2020. Rok vydania: 2014, Autor: Centrálny koordinačný orgán, Úrad vlády Slovenskej republiky.
11. Štatistická ročenka regiónov Slovenska 2014, Rok vydania: 2015, Autor: Štatistický úrad Slovenskej republiky
12. Výročná správa o činnosti Úradu práce, sociálnych vecí a rodiny Komárno, Rok vydania: 2014, Autor: Úrad práce, sociálnych vecí a rodiny Komárno
13. Výročná správa o činnosti Úradu práce, sociálnych vecí a rodiny Komárno, Rok vydania: 2013, Autor: Úrad práce, sociálnych vecí a rodiny Komárno
14. Výročná správa o činnosti Úradu práce, sociálnych vecí a rodiny Komárno, Rok vydania: 2012, Autor: Úrad práce, sociálnych vecí a rodiny Komárno
15. Zákon č. 448/2008 Z.z. o sociálnych službách a o zmene a doplnení zákona č. 455/1991 Zb. o živnostenskom podnikaní (živnostenský zákon) v znení neskorších predpisov
16. Zákon č. 539/2008 Z.z. o podpore regionálneho rozvoja
17. www.statistics.sk Štatistický úrad Slovenskej republiky – DATAcube, SODB 2011
18. www.upsvar.sk Úrad práce, sociálnych vecí a rodiny – Komárno, Nové Zámky
19. www.ssc.sk Slovenská správa ciest
20. www.maszdzo.biznisweb.sk
21. www.komarno.sk
22. www.build.gov.sk
23. www.land.gov.sk
24. www.economy.gov.sk
25. www.employment.gov.sk
26. www.unsk.sk

Zoznam MVO v obci Bátorové Kosihy

Číslo:	Názov subjektu:	Právna forma:	IČO:
1	B.K. Moto Klub (BKMK)	701 - Združenie	37968742
Sídlo:		Prevádzkareň/Prevádzkarne:	
Novoviesska 244, 946 34 Bátorove Kosihy			
Predmet činnosti:		Cieľová skupina predmetu činnosti:	Počet členov:
SK NACE 94999 - Činnosti ostatných členských organizácií OKEČ 91332 - Činnosti záujmových			
Štutárny zástupca:		Kontaktná osoba/y:	
Peter Szenczi		Dušan Gažo	
Kontakty			
adresa:	telefón:	e-mail:	webová stránka:
Novoviesska 244, 946 34 Bátorove Kosihy	+421907981697, +421903014572	gazo66@atlas.sk	
Poznámky (spolupráca s obcou, obcami)			
Číslo:	Názov subjektu:	Právna forma:	IČO:
2	FC Bátorove Kosihy	701 - Združenie	31105190
Sídlo:		Prevádzkareň/Prevádzkarne:	
Športová 975, 946 34 Bátorove Kosihy			
Predmet činnosti:		Cieľová skupina predmetu činnosti:	Počet členov:
SK NACE 93110 - Prevádzka športových zariadení OKEČ 92610 - Prevádzka športových			
Štutárny zástupca:		Kontaktná osoba/y:	
Alexander Kékesi		Gabriel Szalay	
Kontakty			
adresa:	telefón:	e-mail:	webová stránka:
Športová 975, 946 34 Bátorove Kosihy	+421907576854		
Poznámky (spolupráca s obcou, obcami)			
Číslo:	Názov subjektu:	Právna forma:	IČO:
3	Klub dôchodcov Bátorove Kosihy	701 - Združenie	35627433
Sídlo:		Prevádzkareň/Prevádzkarne:	
Bátorove Kosihy, 946 34 Bátorove Kosihy			
Predmet činnosti:		Cieľová skupina predmetu činnosti:	Počet členov:
SK NACE 94999 - Činnosti ostatných členských organizácií OKEČ 91332 - Činnosti záujmových		Seniori, dôchodcovia, stretnutia, kultúrne podujatia	
Štutárny zástupca:		Kontaktná osoba/y:	
Katarína Mácsodiová		Jozef Rigó	
Kontakty			
adresa:	telefón:	e-mail:	webová stránka:
Bátorove Kosihy, 946 34 Bátorove Kosihy	+421915200017, +421904177347		
Poznámky (spolupráca s obcou, obcami)			

Číslo:	Názov subjektu:	Právna forma:	IČO:
4	KVH Geronimo, (Klub Vojenskej Histórie Geronimo)	701 - Združenie	42164656
Sídlo:		Prevádzkareň/Prevádzkarne:	
Novoviesska 212, 946 34 Bátorove Kosihy			
Predmet činnosti:	Cieľová skupina predmetu činnosti:	Počet členov:	
SK NACE 94992 - Činnosti záujmových organizácií			
Štátny zástupca:	Kontaktná osoba/y:		
Stojaspal			
Kontakty			
adresa:	telefón:	e-mail:	webová stránka:
Novoviesska 212, 946 34 Bátorove Kosihy			
Poznámky (spolupráca s obcou, obcami)			
Číslo:	Názov subjektu:	Právna forma:	IČO:
5	Občianske združenie - Moneyfest - Polgári társulás	701 - Združenie	42050928
Sídlo:		Prevádzkareň/Prevádzkarne:	
Mlynská 737, 946 34 Bátorove Kosihy			
Predmet činnosti:	Cieľová skupina predmetu činnosti:	Počet členov:	
SK NACE 94999 - Činnosti ostatných členských organizácií OKEČ 91339 -	Podpora rozvoja kultúry, podpora činnosti neprofesionál-		
Štátny zástupca:	Kontaktná osoba/y:		
Tibor Matušek	Ing. Károly Radvanszky		
Kontakty			
adresa:	telefón:	e-mail:	webová stránka:
Mlynská 737, 946 34 Bátorove Kosihy	+421905336411	mfactor61@yahoo.com	
Poznámky (spolupráca s obcou, obcami)			
Číslo:	Názov subjektu:	Právna forma:	IČO:
6	Občianske združenie ALAP	701 - Združenie	36111571
Sídlo:		Prevádzkareň/Prevádzkarne:	
Mlynská 642, 946 34 Bátorove Kosihy			
Predmet činnosti:	Cieľová skupina predmetu činnosti:	Počet členov:	
SK NACE 94999 - Činnosti ostatných členských organizácií OKEČ 91332 - Činnosti záujmových	Obyvatelia obce Bátorove Kosihy		
Štátny zástupca:	Kontaktná osoba/y:		
Mgr. Tibor Dolník			
Kontakty			
adresa:	telefón:	e-mail:	webová stránka:
Mlynská 642, 946 34 Bátorove Kosihy	+421908731476	dtibor63@gmail.com	
Poznámky (spolupráca s obcou, obcami)			

Číslo:	Názov subjektu:	Právna forma:	IČO:
7	Občianske združenie Basketbulls	701 - Združenie	42116651
Sídlo:		Prevádzkareň/Prevádzkarne:	
Lúčky 1403, 946 34 Bátorove Kosihy			
Predmet činnosti:		Cieľová skupina predmetu činnosti:	Počet členov:
SK NACE 93120 - Činnosti športových klubov OKEČ 92620 - Ostatné športové		Rekreačný šport v Bátorových Kosihách	
Štátny zástupca:		Kontaktná osoba/y:	
Ing. Károly Radvanszky		Ing. Gabriel Vankó	
Kontakty			
adresa:	telefón:	e-mail:	webová stránka:
Lúčky 1403, 946 34 Bátorove Kosihy	+421905336411, +421908366016	mfactor61@yahoo.com	
Poznámky (spolupráca s obcou, obcami)			
Číslo:	Názov subjektu:	Právna forma:	IČO:
8	Občianske združenie BREHULA	701 - Združenie	42333113
Sídlo:		Prevádzkareň/Prevádzkarne:	
Družstevná 615, 946 34 Bátorove Kosihy			
Predmet činnosti:		Cieľová skupina predmetu činnosti:	Počet členov:
SK NACE 94999 - Činnosti ostatných členských organizácií OKEČ 91339 -		Oživiť prírodu v okolí obce Bátorove Kosihy, zachovanie	
Štátny zástupca:		Kontaktná osoba/y:	
Vladimír Dolník			
Kontakty			
adresa:	telefón:	e-mail:	webová stránka:
Družstevná 615, 946 34 Bátorove Kosihy	+421915176809	vladi.dolnik@gmail.com	
Poznámky (spolupráca s obcou, obcami)			
Číslo:	Názov subjektu:	Právna forma:	IČO:
9	Občianske združenie JUNIOR	701 - Združenie	37969714
Sídlo:		Prevádzkareň/Prevádzkarne:	
Modranská 892, 946 34 Bátorove Kosihy			
Predmet činnosti:		Cieľová skupina predmetu činnosti:	Počet členov:
SK NACE 94999 - Činnosti ostatných členských organizácií OKEČ 91331 - Činnosti organizácií		Rozvíjať slovenskú myšlienku kultúrneho povedomia v našom	
Štátny zástupca:		Kontaktná osoba/y:	
Mgr. Alena Bazsóová			
Kontakty			
adresa:	telefón:	e-mail:	webová stránka:
Modranská 892, 946 34 Bátorove Kosihy			
Poznámky (spolupráca s obcou, obcami)			

Číslo:	Názov subjektu:	Právna forma:	IČO:
10	Občianske združenie SZEGAB, SZEGAB Polgári Társulás	701 - Združenie	37852001
Sídlo:		Prevádzkareň/Prevádzkarne:	
Nová 911, 946 34 Bátorove Kosihy			
Predmet činnosti:		Cieľová skupina predmetu činnosti:	Počet členov:
SK NACE 94999 - Činnosti ostatných členských organizácií OKEČ 91332 - Činnosti záujmových		Pestovanie viniča a vína v BK s dôrazom na zachovanie	70
Štatutárny zástupca:		Kontaktná osoba/y:	
Ľudovít Tóth		Štefan Gyöpös	
Kontakty			
adresa:	telefón:	e-mail:	webová stránka:
Nová 911, 946 34 Bátorove Kosihy	+421918683120, +421902281383	gvopos.stefan@gmail.com	
Poznámky (spolupráca s obcou, obcami)			
Číslo:	Názov subjektu:	Právna forma:	IČO:
11	Pro Futuro Villa Kezw	701 - Združenie	42370272
Sídlo:		Prevádzkareň/Prevádzkarne:	
J. Kovátsa 299, 946 34 Bátorove Kosihy			
Predmet činnosti:		Cieľová skupina predmetu činnosti:	Počet členov:
SK NACE 94999 - Činnosti ostatných členských organizácií OKEČ 91339 - Činnosti ostatných členských		ýskum a dokumentácia histórie obce	
Štatutárny zástupca:		Kontaktná osoba/y:	
Ing. György Pallag		Gizella Zsok, Štefan Gál	
Kontakty			
adresa:	telefón:	e-mail:	webová stránka:
J. Kovátsa 299, 946 34 Bátorove Kosihy	+421905921250, +421949109158, +421908446806	llag59@gmail.com seaaaat@atlas.sk	
Číslo:	Názov subjektu:	Právna forma:	IČO:
12	Rybárske združenie "B + B" Bátorove Kosihy	701 - Združenie	37960148
Sídlo:		Prevádzkareň/Prevádzkarne:	
Modranská 1004, 946 34 Bátorove Kosihy			
Predmet činnosti:		Cieľová skupina predmetu činnosti:	Počet členov:
SK NACE 94999 - Činnosti ostatných členských organizácií			
Štatutárny zástupca:		Kontaktná osoba/y:	

Číslo:	Názov subjektu:	Právna forma:	IČO:
13	Stolnotenisový klub J.B.K. Bátorove Kosihv	701 - Združenie	35626984
Sídlo:		Prevádzkareň/Prevádzkarne:	
Novozámocká 1257, 946 34 Bátorove Kosihy			
Predmet činnosti:		Cieľová skupina predmetu činnosti:	Počet členov:
SK NACE 93120 - Činnosti športových klubov OKEČ 92610 - Prevádzka športových		Stolnotenisový klub - súťaže	
Štátny zástupca:		Kontaktná osoba/y:	
Ákos Petheó			
Kontakty			
adresa:	telefón:	e-mail:	webová stránka:
Novozámocká 1257, 946 34 Bátorove Kosihy	+421903124921	petheo@stonline.sk	
Poznámky (spolupráca s obcou, obcami)			
Číslo:	Názov subjektu:	Právna forma:	IČO:
14	Telovýchovná jednota BODY CLUB - Bátorove Kosihv	701 - Združenie	35606746
Sídlo:		Prevádzkareň/Prevádzkarne:	
Modranská 1003, 946 34 Bátorove Kosihy			
Predmet činnosti:		Cieľová skupina predmetu činnosti:	Počet členov:
SK NACE 93110 - Prevádzka športových zariadení OKEČ 92610 - Prevádzka športových		Športová kulturistika a silový trojboj	
Štátny zástupca:		Kontaktná osoba/y:	
Csaba Szász		Július Tóth	
Kontakty			
adresa:	telefón:	e-mail:	webová stránka:
Modranská 1003, 946 34 Bátorove Kosihy	+421918476548, +421905932019	toth.gyula@mail.t-com.sk	
Poznámky (spolupráca s obcou, obcami)			
Číslo:	Názov subjektu:	Právna forma:	IČO:
15	Telovýchovná jednota Europress Bátorove Kosihv	701 - Združenie	48439134
Sídlo:		Prevádzkareň/Prevádzkarne:	
Hlavná 877, 946 34 Bátorove Kosihy			
Predmet činnosti:		Cieľová skupina predmetu činnosti:	Počet členov:
SK NACE 94999 - Činnosti ostatných členských organizácií OKEČ 91339 - Činnosti		Vytvára a uskutočňuje koncepciu rozvoja šachovej hry a šachového	
Štátny zástupca:		Kontaktná osoba/y:	
Ing. György Pallag			
Kontakty			
adresa:	telefón:	e-mail:	webová stránka:
Hlavná 877, 946 34 Bátorove Kosihy	+421905921250	pallag59@gmail.com	
Poznámky (spolupráca s obcou, obcami)			

Číslo:	Názov subjektu:	Právna forma:	IČO:
16	Združenie Rómov v Bátorových Kosihách	701 - Združenie	37853121
Sídlo:		Prevádzkareň/Prevádzkarne:	
Bátorove Kosihy 1296, 946 34 Bátorove Kosihy			
Predmet činnosti:		Cieľová skupina predmetu činnosti:	Počet členov:
SK NACE 94999 - Činnosti ostatných členských organizácií OKEČ 91332 - Činnosti záujmových		Rozvoj rómskej kultúry, vzdelávanie rómov, spolupráca s	
Štátny zástupca:		Kontaktná osoba/y:	
Attila Kardos			
Kontakty			
adresa:	telefón:	e-mail:	webová stránka:
Bátorove Kosihy 1296, 946 34 Bátorove Kosihy	+421948308670		
Poznámky (spolupráca s obcou, obcami)			
Číslo:	Názov subjektu:	Právna forma:	IČO:
17	ZO Bátorove Kosihy DIABK	701 - Združenie	42205565
Sídlo:		Prevádzkareň/Prevádzkarne:	
Hlavná 873, 946 34 Bátorove Kosihy			
Predmet činnosti:		Cieľová skupina predmetu činnosti:	Počet členov:
SK NACE 94999 - Činnosti ostatných členských organizácií OKEČ 91339 - Činnosti ostatných		Diabetici obce	
Štátny zástupca:		Kontaktná osoba/y:	
PaedDr. Irén Bóna			
Kontakty			
adresa:	telefón:	e-mail:	webová stránka:
Hlavná 873, 946 34 Bátorove Kosihy	+421908539654	bonir@freemail.hu	
Poznámky (spolupráca s obcou, obcami)			
Číslo:	Názov subjektu:	Právna forma:	IČO:
18	Táľentum, n.f.	118 - Neinvestičný fond	36096181
Sídlo:		Prevádzkareň/Prevádzkarne:	
Bátorove Kosihy, 946 34 Bátorove Kosihy			
Predmet činnosti:		Cieľová skupina predmetu činnosti:	Počet členov:
SK NACE 88990 - Ostatná sociálna starostlivosť bez ubytovania i. n. OKEČ 85320 - Činnosti sociálnej pomoci		Podpora talentovaných jednotlivcov a kolektívov	7
Štátny zástupca:		Kontaktná osoba/y:	
Mgr. Erika Kajtár			
Kontakty			
adresa:	telefón:	e-mail:	webová stránka:
Bátorove Kosihy 134, 946 34 Bátorove Kosihy	+421907543980	kajtarerika@freemail.hu	
Poznámky (spolupráca s obcou, obcami)			

Číslo:	Názov subjektu:	Právna forma:	IČO:
19	ZO-zväzu postihnutých civilizačnými chorobami v SR	31 - Organizačná jednotka združení	36098361
Sídlo:		Prevádzkareň/Prevádzkarne:	
Bátorove Kosihy 22, 946 34 Bátorove Kosihy			
Predmet činnosti:	Cieľová skupina predmetu činnosti:	Počet členov:	
SK NACE 94999 - Činnosti ostatných členských organizácií	ania postihnutý civilizačnými chorobami		
Štátny zástupca:	Kontaktná osoba/y:		
Eva Domonkosová			
Kontakty			
adresa:	telefón:	e-mail:	webová stránka:
Bátorove Kosihy 22, 946 34 Bátorove Kosihy	+421908037425		
Poznámky (spolupráca s obcou, obcami)			
Číslo:	Názov subjektu:	Právna forma:	IČO:
20	Slovenský Červený kríž, územný spolok Komárno	119 - Nezisková organizácia	00415961
Sídlo:		Prevádzkareň/Prevádzkarne:	
Dunajské nábrežie 12, 945 01 Komárno			
Predmet činnosti:	Cieľová skupina predmetu činnosti:	Počet členov:	
SK NACE 88990 - Ostatná sociálna starostlivosť bez ubytovania i. n. OKEČ 91332 - Činnosti	Dobrovoľný darcovia krvi	300	
Štátny zástupca:	Kontaktná osoba/y:		
Helena Szabóová	Helena Szabóová		
Kontakty			
adresa:	telefón:	e-mail:	webová stránka:
Bátorove Kosihy 1022, 946 34 Bátorove Kosihy	+421918194249	komarno@redcross.sk	http://komarno.redcross.sk/
Poznámky (spolupráca s obcou, obcami)			