



**PROGRAM
HOSPODÁRSKEHO a SOCIÁLNEHO
ROZVOJA
OBCE DEDINA MLÁDEŽE
roky 2016 - 2022**

REGIONÁLNA ROZVOJOVÁ AGENTÚRA KOMÁRNO

Názov:	Program hospodárskeho rozvoja a sociálneho rozvoja obce Dedina Mládeže na roky 2016-2022
Územné vymedzenie:	obec Dedina Mládeže
Územný plán obce schválený:	áno
Dátum schválenia PHSR:	
Dátum platnosti:	od 1.1.2016 do 31.12.2022
Verzia	1.0
Publikovaný verejne:	

Riadiaci tím spracovania programu hospodárskeho sociálneho rozvoja obce Dedina Mládeže na roky 2016-2022:

Zodpovedný za obec Dedina Mládeže::

Ing. Gabriela Gönczölová

Zhotoviteľ:

Regionálna rozvojová agentúra Komárno

Dedina Mládeže – Komárno 2015

Obsah

ÚVOD	4
A.I – ANALÝZA VNÚTORNÉHO PROSTREDIA	6
Vymedzenie riešeného územia	6
Životné prostredie a odpadové hospodárstvo	7
Ľudské zdroje, trh práce	13
Domový a bytový fond, domácnosti	28
Technická infraštruktúra	31
Hospodársko-ekonomický potenciál obce.....	34
Podnikateľská aktivita.....	37
Cestovný ruch.....	40
Sociálna infraštruktúra - občianska vybavenosť obce.....	42
Financovanie obce, majetková a rozpočtová situácia obce.....	50
A.II ANALÝZA VONKAJŠIEHO PROSTREDIA	53
STEEP analýza (analýza externého prostredia).....	56
A.III ZHODNOTENIE SÚČASNÉHO STAVU ÚZEMIA	57
Hodnotenie predchádzajúceho obdobia	57
SWOT analýza potenciálu rozvoja obce	57
Vyhodnotenie prieskumu verejnej mienky	61
B – STRATEGICKÁ ČASŤ	65
Vízia obce Dedina Mládeže	68
Stratégia rozvoja obce na roky 2016-2022.....	69
C – PROGRAMOVÁ ČASŤ	70
Opatrenia a aktivity podľa jednotlivých oblastí	70
D – REALIZAČNÁ ČASŤ	72
Zoznam plánovaných projektov obce Dedina Mládeže 2016-2022.....	73
Inštitucionálne a organizačné zabezpečenie realizácie PHSR	75
Komunikačná stratégia	76
Monitorovanie a hodnotenie.....	77
E – FINANČNÁ ČASŤ	78
Operačné programy v rokoch 2014-2020	78
Ďalšie možné zdroje financovania aktivít v obci Dedina Mládeže	80
Indikatívny finančný plán PHSR	84
Projektové zámery	85
ZÁVER.....	96
PRÍLOHY.....	98
Zoznam analyzovaných koncepcných dokumentov a zdrojov použitých pri spracovávaní programového dokumentu	98

ÚVOD

Dokument Program hospodárskeho rozvoja a sociálneho rozvoja obce Dedina Mládeže je základným dokumentom, ktorým sa samospráva obce pri výkone svojej činnosti stará o všestranný rozvoj svojho územia a o potreby svojich obyvateľov.

Cieľom procesu je zmapovanie sociálno-ekonomickej priestorovej štruktúry obce Dedina Mládeže – nachádzajúcej sa na juhozápadnom Slovensku – a na základe výsledkov týchto analýz vytvoriť program hospodárskeho rozvoja a sociálneho rozvoja obce, ktorý bude základným strednodobým programovým dokumentom na podporu regionálneho rozvoja na úrovni obce. Vlastne je to program cielených opatrení na stimuláciu ekonomického a sociálneho rozvoja obce, ktorého cieľom je navrhnuť systematickú a funkčne trvalo udržateľnú rozvojovú stratégiu, zameranú na realizáciu hospodárskeho a sociálneho rozvoja obce pri rešpektovaní globálnych cieľov regionálneho vývoja, resp. štátnej regionálnej politiky.

Strategický dokument Program hospodárskeho a sociálneho rozvoja obce Dedina Mládeže na základe zákona č. 503/2001 Z.z. o podpore regionálneho rozvoja bol vypracovaný v roku 2007. Aktualizácia Programu hospodárskeho a sociálneho rozvoja obce Dedina Mládeže bola realizovaná v roku 2012 podľa zákona č. 539/2008 Z.z. o podpore regionálneho rozvoja. V roku 2015 bol dokument prepracovaný v zmysle zákona č. 309/2014 Z.z. o podpore regionálneho rozvoja so zapojením obyvateľov obce.

Programom hospodárskeho a sociálneho rozvoja obce Dedina Mládeže sa uskutočňuje podpora regionálneho rozvoja na miestnej úrovni s dôrazom na sociálnu, ekonomickú a kultúrnu sféru. Je to program cielených opatrení, navrhnutý pre oživenie sociálneho, ekonomického a kultúrneho rozvoja obce, ktorý bude na základe výsledkov ročného hodnotenia priebežne aktualizovaný a doplňovaný.

Program hospodárskeho rozvoja a sociálneho rozvoja obce Dedina Mládeže vytvára priestor pre koordinovanie aktivít realizovaných v obci a je nástrojom spoločného plánovania. Spoločné plánovanie sa zároveň stáva priestorom pre začatie spolupráce a vytváranie inovatívnych riešení medzi rozvojovými aktérmi. Vďaka aktivitám obyvateľov obce sa mení priestor a môže dochádzať k rozvoju.

Pri vypracovaní tohto programového dokumentu boli zohľadnené priority Národnej stratégie regionálneho rozvoja SR, ako aj jej vízia regionálneho rozvoja na Slovensku: **Slovensko sa má stať krajinou s vysokou kvalitou života všetkých občanov**. Rozvojová stratégia obce Dedina Mládeže vychádza aj zo stratégie Európa 2020, ktorá stanovuje priority, ktoré by prostredníctvom financovania projektov v programovom období 2014-2020 mali byť podporované:

- inteligentný rast – vytvorenie hospodárstva založeného na znalostiach a inovácií,
- udržateľný rast – podporovanie ekologickejšieho a konkurencieschopnejšieho hospodárstva, ktoré efektívnejšie využíva zdroje,
- inkluzívny rast – podporovanie hospodárstva s vysokou mierou zamestnanosti, ktoré zabezpečí hospodársku, sociálnu a územnú súdržnosť.

Program hospodárskeho a sociálneho rozvoja obce Dedina Mládeže bol vytvorený partnerstvom hlavných aktérov územia. K príprave programu v obci Dedina Mládeže bol zriadený riadiaci tím zo zástupcov verejného sektora – samosprávy, súkromného sektora a mimovládneho sektora, a boli zriadené menšie pracovné skupiny pre jednotlivé prioritné oblasti (hospodárstvo, sociálna oblasť, environmentálna oblasť).

Harmonogram spracovania Programu hospodárskeho rozvoja a sociálneho rozvoja obce
Dedina Mládeže na roky 2016-2022

Termín (mesiac, rok)	Júl 2015	August 2015	September 2015	Október 2015	November 2015	December 2015
Úvod						
Analytická časť						
Strategická časť						
Programová časť						
Realizačná časť						
Finančná časť						
Záver						

Program hospodárskeho rozvoja a sociálneho rozvoja obce Dedina Mládeže schvaľuje Obecné zastupiteľstvo v Dedine Mládeže. Obecné zastupiteľstvo bude následne realizovať aj vykonateľnosť, kontrolu, monitorovanie a hodnotenie tohto programu.

A.I – ANALÝZA VNÚTORNÉHO PROSTREDIA

Analýza vymedzuje územie obce, fyzicko-geografický a socio-ekonomický potenciál v rámci neho sociálnu a technickú infraštruktúru, jej históriu, analyzuje oblasť kultúrneho dedičstva, tradícií, tretieho sektora, samosprávy a jej partnerstiev.

Vymedzenie riešeného územia

Obec Dedina Mládeže sa nachádza v juhozápadnej časti Slovenskej republiky (ďalej SR). Z hľadiska územnosprávneho členenia SR obec na úrovni NUTS 3 patrí do Nitrianskeho kraja, na úrovni obvodov/okresov obec Dedina Mládeže sa nachádza v obvode/okrese Komárno.

Základné charakteristiky obce Dedina Mládeže

Ukazovateľ	Hodnota
Kód obce	501107
Názov okresu	Komárno
Názov kraja	Nitriansky
Štatút obce	obec
PSČ	946 03
Telefónne smerové číslo	035
Prvá písomná zmienka o obci - rok	1954
Nadmorská výška obce v m	110
Celková výmera územia obce [m ²]	12 781 249
Hustota obyvateľstva na km ²	35,56

Zdroj: Štatistický úrad SR, 2011

Fyzicko-geografická poloha obce

Mapa 1: Poloha obce Dedina Mládeže na Slovensku vo vzťahu k hlavnému mestu, krajskému centru a obvodnému/okresnému mestu



Socio-geografická poloha obce, sídelná štruktúra územia, rozvojové osi

Obec Dedina Mládeže má výmeru 1 278,1 ha a nachádza sa v juhozápadnej časti Slovenskej republiky. Z hľadiska územnosprávneho členenia SR obec na úrovni NUTS 3 patrí do Nitrianskeho kraja, na úrovni obvodov/okresov do obvodu/okresu Komárno (leží v jeho severnom okraji).

Obec Dedina Mládeže zo severu susedí s obcami Zemné a Neded, z východnej strany s mestom Kolárovo a obcou Komoča, zo západu a z juhu s mestom Kolárovo.

Charakter osídlenia v mikropriestore obce je bodový v poľnohospodárskej krajine, centrálnym rozvojovým pólom sídelnej štruktúry priestoru obce je mesto Komárno (leží približne v 27 km vzdialenosti na juh od obce).

Špecifickou črtou sídelnej štruktúry riešeného územia je, že sa v ňom nachádza oblasť s rozptýleným osídlením – táto časť obce je osobitnou miestnou časťou s pomenovaním miestna časť Malý Ostrov (kde žije 24% obyvateľov obce), pričom väčšina obyvateľov (76%) býva v miestnej časti s koncentrovanou zástavbou Dedina Mládeže. Miestna časť Malý ostrov je vzdialená 1 km severne od obce.

Rozvojové osi sú súčasťou vyváženej hierarchizovanej sídelnej štruktúry. Podporujú sídelné väzby medzi obcami a rovnovážny sídelný rozvoj vrátane rozvoja vidieka. Vytvárajú podmienky pre dostupnosť k infraštruktúram, zachovanie a rozvoj prírodného a kultúrneho dedičstva a zabezpečujú požiadavky, ktoré sú na sídelnú štruktúru kladené z hľadiska ekonomických, sociálnych a environmentálnych súvislostí. Rozvojové osi tak efektívne plnia požiadavky trvalej udržateľnosti a vytvárania zdravého a environmentálne vhodného obytného i pracovného prostredia.

Obec Dedina Mládeže leží v priestore rozvojovej osi druhého stupňa:

- ponitrianska rozvojová os (Trenčín - Bánovce nad Bebravou - Topoľčany - Nitra - Nové Zámky - Komárno).

Poloha obce voči rozvojovým pólom prvého stupňa ako Komárno (34 tisíc obyvateľov a podľa KURS 2001 je to sídlo nadregionálneho až celoštátneho významu) a Nové Zámky (45 tisíc obyvateľov a podľa KURS 2001 rovnako je to sídlo nadregionálneho až celoštátneho významu) je dobrá, obec je vzdialená od tých miest na 27-27 km.

Významné sú aj väzby na urbanistický celok centier lokálneho významu tvorený obcami Neded a Vlčany.

Životné prostredie a odpadové hospodárstvo

Geomorfológia a geológia územia

Územie obce je súčasťou Alpsko-Himalájskej sústavy, v rámci nej je súčasťou podsústavy Panónska panva, provincie Západopanónska panva, subprovincie Malá Dunajská kotlina, oblasti Podunajská nížina a celku Podunajská rovina. Z Podunajskej roviny na území obce sa vyskytuje časť Okoličnianska mokrad'.

Nadmorská výška k.ú. obce sa pohybuje medzi 108-112 m n.m..

Typ geologického substrátu a typ reliéfu predstavujú prvotný diferenciačný prvok z hľadiska ostatných prírodných zložiek krajiny, ale aj z hľadiska možného využitia človekom. Geologický podklad riešeného územia je tvorený kvartérnymi holocénnymi nivnými sedimentmi.

Základné kvartérne útvary k.ú. obce sú:

- fluviálno-mokrad'ové sedimenty s organickou prímесou (holocén),
- fluviálno-nivné sedimenty v nížinách (holocén),

Z hľadiska hydrogeologického podklad riešeného územia tvoria kvartérne piesky a štrky nivných území – priepustnosť zvodnených vrstiev je pórová – veľmi dobrá až dobrá.

Základný typ reliéfu: reliéf rovín a nív. Na základe exogénnych procesov celé územie obce je akumuláčným reliéfom. V k.ú. obce sa nachádzajú dva typy akumuláčného reliéfu:

- fluviálny reliéf - fluviálna rovina - je to reliéf s nepatrným uplatnením litológie,
- fluviálno-mokrad'ový reliéf – fluviálna mokrad' a slatinná rovina - je to reliéf s nepatrným uplatnením litológie,

Typ podzemnej vody dopĺňanej: 70% podzemnej vody je dopĺňovaná z riek a ich prítokov.

Z hľadiska seizmických pomerov územie obce sa zaraďuje medzi aktívne oblasti v rámci Slovenska (zemetrasenia v riešenom území dosahujú intenzitu 6 až 9 MSK).

Pedologické podmienky územia

V k.ú. obce prevládajú ílovité pôdne druhy, popri ktorých v severnej časti k.ú. obce sa vyskytujú aj piesočnato-hlinité, kým v južnej časti k.ú. obce sa vyskytujú aj hlinité pôdy. Pôdy sú bez skeletu až slabo skeletnaté. Potenciálna erózia pôdy je nijaká až nepatrná.

Hlavné pôdne typy v k.ú. obce sú nivné pôdy karbonátové, sprievodné nivné pôdy glejové (na karbonátových nivných sedimentoch).

Bonita poľnohospodárskych pôd je vysoká – pôdy sú veľmi produkčné.

Pôda

Z hľadiska kvality pôdneho fondu prevažná časť riešeného územia disponuje kvalitným pôdnym fondom. Pôdne pomery obce sú priaznivé pre rozvoj poľnohospodárstva, avšak intenzívnym poľnohospodárstvom dochádza k zvyšovaniu veternej erózie. Kontaminované pôdy sa nenachádzajú v k.ú. obce. Všetky druhy pôd v rámci PPF v posledných desaťročiach dlhodobým pôsobením intenzifikačných činiteľov (nedoriešené koncovky v chovoch hospodárskych zvierat, veľkoblokový systém hospodárenia na ornej pôde, zjednodušené oševné procesy, chemizácia a mnohé ďalšie aktivity) a všeobecným zhoršovaním kvality životného prostredia utrpeli na kvalite, čiže sa znížila ich prirodzená úrodnosť.

Lesy

Základným právnym predpisom upravujúcim starostlivosť o lesy je Zákon č. 326/2005 Z. z. Zákon o lesoch (v znení č. 275/2007 Z. z., 359/2007 Z. z., 360/2007 Z. z., 540/2008 Z. z., 499/2009 Z. z., 117/2010 Z. z., 96/2012 Z. z., 345/2012 Z. z., 115/2013 Z. z., 180/2013 Z. z., 182/2014 Z. z.)

Podľa tohto zákona lesy sú jedným z najväčších bohatstiev Slovenska, sú jednou zo základných zložiek životného prostredia a poskytujú trvalý zdroj dreva pre priemyselné odvetvia. Lesy ovplyvňujú a zlepšujú podnebie, vodné a pôdne pomery, vytvárajú prirodzené prostredie pre mnohé druhy rastlín a živočíchov, aj ich spoločenstiev, uchovávajú prírodné krásy a sú aj zdrojom zdravia a osvieženia obyvateľstva.

V záujmovom území lesy majú malú rozlohu – lesné pozemky predstavujú 6,97% výmery obce.

Klimatické podmienky územia

Na základe klimatickogeografických typov Slovenska študované územie leží v suchej až mierne suchej oblasti teplej a prevažne teplej nížinnej klímy s miernou inverziou teplôt. Suma teplôt 10°C a viac za jeden rok je 3000-3200.

Priemerná ročná teplota vzduchu v obci je 9,9 °C. Najchladnejší je mesiac január, kedy priemerná mesačná teplota vzduchu dosahuje hodnoty -2,1 °C. Najteplejší je mesiac júl s priemernou mesačnou teplotou 20,5 °C.

Tab. č. 1: Priemerné mesačné a ročné teploty vzduchu (v °C)

Mesiac	I.	II.	III.	IV.	V.	VI.	VII.	VIII.	IX.	X.	XI.	XII.	Rok	Amplitúda
Teplota (°C)	-2,1	-0,2	4,6	10,5	15,4	19	20,5	19,6	15,7	10	5	0,6	9,9	22,6

Zdroj: Lukniš a kol. (1972)

Zaujímavé územie nie je len našou najteplejšou oblasťou, ale patrí aj medzi najsuchšie oblasti Slovenska (oblasť je chránená pred západnými vetrami predhorím Álp a Malými Karpatmi), priemerný ročný úhrn zrážok je 550-600 mm. Najviac zrážok padne v mesiacoch máj, jún a júl – priemerne za mesiac 59,3 mm zrážok.

Tab. č. 2: Priemerný počet dní so zrážkami 1,0 mm a viac

Mesiac	I.	II.	III.	IV.	V.	VI.	VII.	VIII.	IX.	X.	XI.	XII.	Rok
Priemerný počet dní	6,9	6,9	6,8	6,7	8,1	7,6	7,3	6,9	4,9	7,0	8,8	8,5	86,4

Zdroj: Lukniš a kol. (1972)

Tab. č. 3: Priemerné mesačné a ročné úhrny zrážok (v mm)

Mesiac	I.	II.	III.	IV.	V.	VI.	VII.	VIII.	IX.	X.	XI.	XII.	Rok
Zrážky (mm)	32	33	37	43	56	62	60	48	42	48	50	44	555

Zdroj: Lukniš a kol. (1972)

Časť zrážok v zimnom období padne u nás vo forme snehu, z ktorého sa pri teplotách pod nulou utvorí pokrývka dlhšieho alebo kratšieho trvania podľa priebehu počasia. Výskyt snehu a trvanie snehovej pokrývky na danom území sú z roka na rok veľmi premenlivé v závislosti od rázu zimy. Priemerný dátum prvého dňa so snehovou pokrývkou pripadá na začiatok decembra. Priemerný počet dní so snehovou pokrývkou za rok je 35,0, pričom najviac dní pripadá na mesiace január a február.

Tab. č. 4: Priemerný počet dní so snehovou pokrývkou

Mesiac	I.	II.	III.	IV.	V.	VI.	VII.	VIII.	IX.	X.	XI.	XII.	Rok
Priemerný počet dní	13,3	11,1	3,6	-	-	-	-	-	-	-	0,4	6,6	35,0

Zdroj: Lukniš a kol. (1972)

Z hľadiska veterných pomerov obec leží v jednej z najveternejších oblastí Slovenska. Najväčšie rýchlosti vetra a aj najviac veterných dní sa vyskytuje v zimnom a jarnom období. V chladnom polroku (od októbra do marca) priemerná rýchlosť vetra je 3,1 m/s, kým v teplom polroku (apríl až september) je 2,8 m/s. Prevládajúci smer vetra je SZ (24,5%), výskyt ostatných vetrov je nasledovný: S (17,7%), JV (16,3%), Z (8,5%), V (8,5%), J (6,1%), SV (6%), JZ (4,3%).

Súčasná krajinná štruktúra

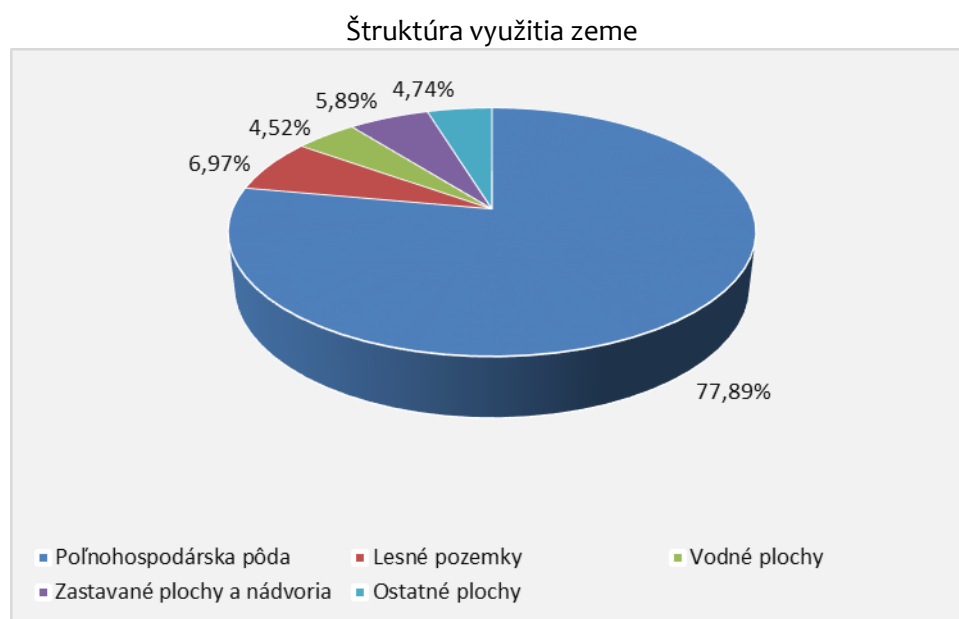
Súčasná krajinná štruktúra je tvorená súborom prvkov, ktoré človek ovplyvnil, čiastočne alebo úplne pozmenil, resp. novovytvoril ako umelé prvky krajiny. Typ súčasnej krajiny je poľnohospodársky, so sústredenými vidieckymi sídlami. Ide o nížinnú rovinnú oráčinovú krajinu.

V krajinnej štruktúre riešeného územia veľký význam majú vodné plochy, ktoré zaberajú takmer 4,51% výmery obce.

Tab. č. 5: Štruktúra využitia zeme (v m²)

Obec	Celková výmera	Poľnohospodárska pôda	Lesné pozemky	Vodné plochy	Zastavané plochy a nádvorie	Ostatné plochy
Dedina Mládeže	12 781 249	9 954 721	891 384	577 506	752 290	605 348

Zdroj: ŠÚ SR, 2015



Zdroj: Vlastné spracovanie, ŠÚ SR, 2015

Rastlinstvo, živočíšstvo

Z hľadiska fytogeografického členenia riešené územie patrí do oblasti panónskej flóry (Pannonicum), obvodu eupanónskej xerothermnej flóry (Eupannonicum), okresu Podunajská nížina.

Potenciálna prirodzená vegetácia je vegetácia, ktorá by sa za daných klimatických, pôdnych a hydrologických pomerov vyvinula na určitom mieste (biotope), keby vplyv ľudskej činnosti ihneď prestal pôsobiť. Poznanie prirodzenej potenciálnej vegetácie územia je dôležité najmä z hľadiska rekonštrukcie, obnovy a ďalšieho prirodzeného vývoja vegetácie (lesnej aj nelesnej) s cieľom jej priblíženia sa či úplného prinavrátenia do prirodzeného stavu, aby sa tak zabezpečila ekologická stabilita územia.

Potenciálnu prirodzenú vegetáciu na väčšine riešeného územia predstavujú:

- jaseňovo-brestovo-dubové a jelšové lužné lesy,
- vrbovo-topoľové lužné lesy.

Vplyvom intenzívneho hospodárenia pôvodná vegetačná pokrývka bola vo väčšej časti odstránená (zachovali sa zvyšky lesov a lešikov, ktoré umožňujú vytvoriť obraz o ich prirodzenom alebo jemu blízkom zložení - ochrana týchto lesov je veľmi dôležitá, lebo spôsobujú ako ekostabilizačný faktor), na miestach prirodzených kultúr sa nachádzajú najúrodnejšie poľnohospodárske pôdy Slovenska.

Živočíchy tvoria nezastupiteľnú zložku všetkých typov spoločenstiev biosféry. V zložitých potravných reťazcoch rozhodujúcou mierou prispievajú k ekologickej rovnováhe v obehú látok a energie. Čím väčšia je druhová rozmanitosť, tým lepšie podmienky sa vytvárajú pre

ďalší rozvoj územia aj v prípade, ak ich chápeme z hľadiska ekologickej stratégie ľudskej spoločnosti. Dnešné rozšírenie a zloženie fauny je výsledkom dlhodobého vývinu.

Z hľadiska živočíšnej regionalizácie Slovenska územie obce patrí do Panónskej oblasti, v rámci ktorej do juhoslovenského obvodu lužného dunajského okrsku.

Na území obce sa z poľovnej (srstnatej i pernatej) zveri vo voľnej prírode nachádzajú všetky významné druhy (srnec, diviak, bažant, jarabica a zajac).

Nerastné suroviny

Za nerasty sa podľa zákona č. 44/1988 Zb. o ochrane a využití nerastného bohatstva (banský zákon) považujú tuhé, kvapalné a plynné časti zemskej kôry. Ložiskom nerastov je prírodné nahromadenie nerastov. V riešenom území sa vyskytujú významné zásoby štrkopieskov nadregionálneho významu na báze riečnych náplavov Dunaja.

Hydrologické pomery

Katastrálne územie obce Dedina Mládeže patrí do povodia rieky Váh – rieka Váh tvorí východnú hranicu katastrálneho územia obce na dlhom úseku.

Druhým najvýznamnejším vodným tokom riešeného územia je rieka Malý Dunaj, ktorá na krátkom úseku tvorí juhozápadnú hranicu k.ú. obce.

Cez riešené územie preteká aj viac odvodňovaco-zavlažovacích kanálov – Obecný kanál, Kolárovske kanál, Zemiansky kanál. Na vybudovaných odvodňovaco-zavlažovacích kanáloch je prietok regulovaný manipuláciou so stavidlami v závislosti od hladinového režimu a požiadaviek na povrchovú vodu, resp. na odvodnenie tej-ktorej oblasti.

Voda

Právna starostlivosť o vodu je vymedzená v zákone č. 409/2014 Z.z. o vodách a o zmene a doplnení niektorých zákonov (vodný zákon). Tento zákon vytvorí podmienky na všestrannú ochranu povrchových vôd a podzemných vôd vrátane vodných ekosystémov a od vôd priamo závislých krajinných ekosystémov, na zlepšenie stavu povrchových vôd a na ich účelné a hospodárne využívanie.

Podzemné vody tejto oblasti sú vysoko mineralizované (od 680 mg/l do 1700 mg/l). Na vysokej mineralizácii sa výrazne podieľajú sírany - 650 mg/l, chloridy - 130 mg/l, taktiež obsah dusičnanov je zvýšený až na 65 mg/l. Príčinou tohto javu je vysoké zasolenie pôd vplyvom antropogénnej činnosti. K ďalším nevyhovujúcim ukazovateľom kvality podzemnej vody patrí nízke nasýtenie kyslíkom, železo je zvýšené do 2,6 mg/l. Z organických látok boli zistené ropné látky a prítomnosť benzopyrénu. Z pesticídnych látok bol identifikovaný lidan pod medznou hodnotou, avšak jeho prítomnosť potvrdzuje intenzívne poľnohospodárske znečistenie. Sledovaná oblasť pririek zóny Váhu je veľmi zraniteľná a zaťažená poľnohospodárskym znečistením.

Ochrana prírody

Ochranou prírody a krajiny sa rozumie obmedzovanie zásahov, ktoré môžu ohroziť, poškodiť alebo zničiť podmienky a formy života, prírodné dedičstvo, vzhľad krajiny a znížiť jej ekologickú stabilitu, ako i odstraňovanie takýchto zásahov. Cieľom ochrany prírody a krajiny je chrániť prírodu pre optimálne využitie krajiny. Príroda a jej časti v rámci krajiny predstavujú pre život nesmierne dôležité, až existenčnú zložku životného prostredia. Prírodu a krajinu treba chrániť nielen z hľadiska súčasných životných potrieb, ale aj pre potrebu zachovať ju pre budúce pokolenie ako zdravú.

Na území obce Dedina Mládeže sa nenachádzajú žiadne maloplošné ani veľkoplošné chránené územia na základe zákona č. 543/2002 Z.z. o ochrane prírody a krajiny, avšak v susedných obciach je viac chránených území (napr. Chránené vtáčie územie Dolné Považie, Chránené vtáčie územie Ostrovné lúky).

Ovzdušie

Zákon č. 137/2010 Z.z. Zákon o ovzduší (v znení č. 318/2012 Z.z., 180/2013 Z.z., 350/2015 Z.z. upravuje práva a povinnosti právnických a fyzických osôb pri ochrane ovzdušia pred vnášaním znečisťujúcich látok ľudskou činnosťou a spôsobom obmedzenia následkov znečisťovania.

Z hľadiska kvality ovzdušia záujmové územie nepatrí medzi zaťažené oblasti, ako aj širšie územie, obvod Komárno patrí v rámci SR z hľadiska znečistenia ovzdušia k menej zaťaženým územiám (čo je dôsledok spolupôsobenia viacerých faktorov: nížinný reliéf, absencia priemyselných závodov znečisťujúcich ovzdušie). Na znečisťovaní ovzdušia sa v regióne v podstatnej miere podieľajú existujúce stacionárne zdroje znečisťovania ovzdušia a automobilová doprava, ktoré zaťažujú ovzdušie hlavne tuhými znečisťujúcimi látkami, SO_x, NO_x a CO.

Rozhodujúce je znečistenie ovzdušia malými zdrojmi (lokálne kúreniská). Nemalý podiel na vysokej prašnosti majú veterná erózia a poľnohospodárstvo. Závažné lokálne ohrozenia v znečistení ovzdušia spôsobujú v zberovej sezóne sušičky poľnohospodárskych podnikov, ako i aplikácia umelých pesticídov.

V obci Dedina Mládeže sa nenachádzajú výraznejšie zdroje znečistenia ovzdušia.

Hluk a vibrácie

K negatívnym faktorom, ktoré nepriaznivo pôsobia a zhoršujú kvalitu životného prostredia, patria hluk a vibrácie. Ochrana obyvateľstva pred nadmerným hlukom a vibráciami je ošetrená zákonom č. 2/2005 Z.z. - Zákon o posudzovaní a kontrole hluku vo vonkajšom prostredí. Prípustná hodnota hluku od roku 1997 je 60 dB pre dennú dobu a 50 dB pre nočnú dobu.

V záujmovom území najväčším zdrojom hluku je intenzívna doprava prechádzajúca obytňou zónou na ceste III/06344 Dedina Mládeže – Okoč, ktorá je hlavnou dopravnou tepnou riešeného sídelného útvaru.

Kvalita životného prostredia

V procese aktualizácie environmentálnej regionalizácie Slovenska sa v roku 2001 spracoval súbor tematických máp za územie Slovenskej republiky (spravidla v 1:500 000) vyjadrujúcich stav zložiek životného prostredia a mieru pôsobenia rizikových faktorov životného prostredia.

Na základe komplexného zhodnotenia stavu ovzdušia, podzemnej a povrchovej vody, pôdy, horninového prostredia, bioty a ďalších faktorov sa vymedzilo 5 stupňov kvality životného prostredia (ohrozené územia z hľadiska životného prostredia podľa environmentálnej regionalizácie sú tie, ktoré sú zaradené do 4. a 5. stupňa kvality životného prostredia).

Na základe vyššie uvedenej metodiky v celkovom hodnotení úroveň životného prostredia v riešenom území je 4. stupňa, čo znamená, že je to prostredie narušené. Možno však konštatovať, že riešené územie patrí medzi najmenej znečistené územia v okrese Komárno. Hlavne je to spôsobené tým, že sa tu nenachádza žiadna priemyselná výroba a aj poľnohospodárstvo je v súčasnosti v útlme a nevyužíva umelé hnojivá (tak ako to bolo v minulosti).

Cieľom zvýšiť kvalitu životného prostredia v rokoch 2010-2011 obec Dedina Mládeže ako člen mikroregionálneho združenia Združenie obcí Dolného Žitného ostrova sa zapájala do projektu "Pre čistejšie Podunajsko, Európu / Tisztább Duna mentéért, Európaért", ktorého hlavným cieľom je ochranou prírodných hodnôt prihraničnej oblasti prispieť k zvýšeniu úrovne environmentálnej,

sociálnej aj hospodárskej integrácie cezhraničnej oblasti vymedzenej veľtokom Dunaj v úseku od obcí Čičov – Gönyű (HU) po Kravany n. D. – Lábatlan (HU). Projekt je financovaný z ERDF v rámci Programu cezhraničnej spolupráce Maďarská republika - Slovenská republika 2007-2013.

Riešeným územím prechádzajú biokoridory regionálneho významu - rieky Váh a Malý Dunaj so svojimi sprievodnými brehovými rastlinnými a živočíšnymi spoločenstvami.

V strednodobom horizonte je potrebné zabezpečiť rekonštrukciu hlavného námestia obce, revitalizáciu verejnej zelene.

Odpadové hospodárstvo

Základným právnym predpisom pri predchádzaní vzniku odpadov a pri nakladaní s odpadmi je Zákon č.79 zo 17. marca 2015 o odpadoch a o zmene a doplnení niektorých zákonov a tiež v zmysle vyhlášky Ministerstva životného prostredia SR č. 310/2013 Z.z. o vykonaní ustanovení zákona o odpadoch.

Účelom odpadového hospodárstva v zmysle zákona o odpadoch je predchádzať vzniku odpadov, obmedzovať ich tvorbu, znižovať nebezpečné vlastnosti odpadov a prednostne zabezpečiť zhodnocovanie odpadov pred ich zneškodňovaním. Uvedené činnosti sú zohľadnené v „Programе odpadového hospodárstva okresu Komárno do roku 2005“, ktorý vypracoval Okresný úrad v Komárne v r. 2002.

Infraštruktúru odpadového hospodárstva predstavujú zariadenia a objekty na nakladanie s odpadmi. Riešenie problematiky komunálneho odpadu a nový prístup k odpadom majú vplyv na zlepšenie stavu životného prostredia a rast životnej úrovne obyvateľstva. Základným spôsobom zneškodňovania komunálneho odpadu je skládkovanie.

V obci Dedina Mládeže sú zabezpečené komplexné profesionálne služby v odpadovom hospodárstve:

- komunálny odpad sa zbiera v týždňovom intervale (ukladá sa na riadenú skládku v obci Neded),
- v obci je zavedený čiastočný separovaný zber odpadu (sklené fľaše, PET fľaše).

Vzhľadom na prevažne poľnohospodársky ráz územia významný podiel na celkovej skladbe odpadu má odpad organického pôvodu popri samotnom komunálnom odpade. V budúcnosti by bolo vhodné zaviesť intenzívnejší separovaný zber biologicky rozložiteľných odpadov v obci.

V strednodobom horizonte bude potrebné zvýšiť informovanosť občanov o separovanom zbere komunálnych odpadov, ako aj zriadiť ekodvor na odloženie separovaného odpadu a zároveň kompostovať poľnohospodársky odpad.

Ľudské zdroje, trh práce

Obyvateľstvo nemožno považovať za statický element, ale naopak vyznačuje sa silnou dynamikou jeho počtu, štruktúry, priestorového rozloženia a ďalších znakov. Logickým a nevyhnutným dôsledkom transformačných pohybov v politickej a ekonomickej sfére slovenskej spoločnosti po roku 1989 sú aj posuny v demografickom vývoji.

Obec vznikla osamostatnením sa osady Družstevná 1.1.1954, kt. bola založená 4.4.1949 na močaristých pustatinách obce Kolárovo, ako vzorová dedina poľnohospodárskej mládeže.

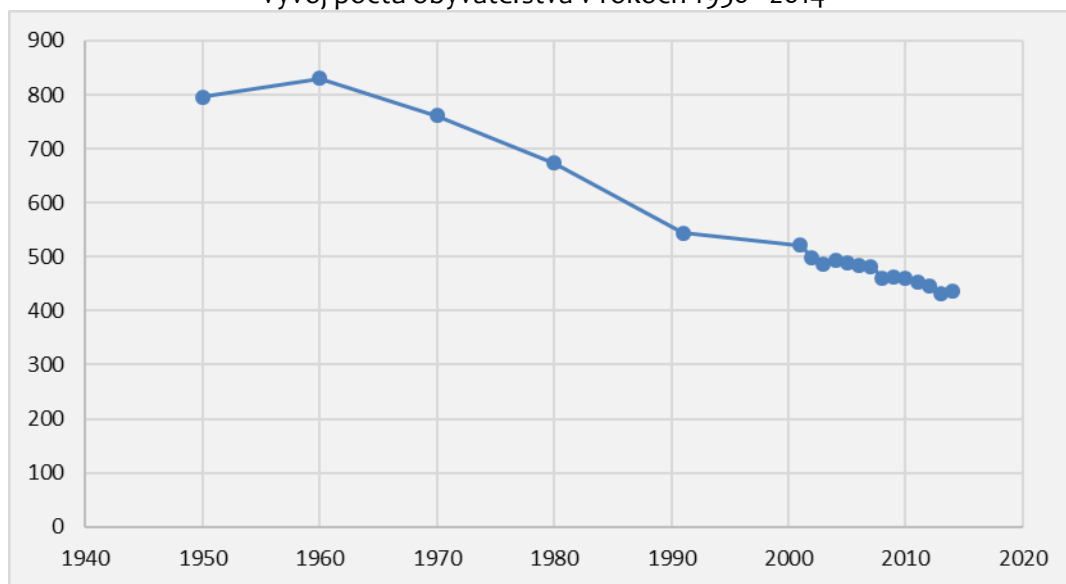
Obec s 50-ročnou históriou najviac obyvateľov mala v 60-tych rokoch, odvtedy obyvateľstvo obce postupne klesá. V roku 2004 mala 494 obyvateľov a k 31.12.2014 v obci bývalo už len 436 osôb.

Tab. č. 6: Vývoj počtu obyvateľstva

Rok	Počet obyvateľov
1950	796
1960	830
1970	761
1980	674
1991	544
2001	521
2002	499
2003	487
2004	494
2005	488
2006	485
2007	482
2008	461
2009	462
2010	460
2011	453
2012	447
2013	431
2014	436

Zdroj: Obecný úrad, ŠÚ SR SODB 2011

Vývoj počtu obyvateľstva v rokoch 1950 - 2014



Zdroj: Vlastné spracovanie, Obecný úrad, ŠÚ SR SODB 2011

Nárast obyvateľstva obce by bolo možné dosiahnuť jedine ťažiskovo zo zdrojov z dosťahovania obyvateľov v produktívnom veku do obce a to v rámci vnútroregionálnej migrácie predovšetkým z mestských centier (Kolárova) za kvalitným vidieckym bývaním, resp. za zdrojom práce.

V blízkej budúcnosti vplyvom očakávaného oživenia hospodárstva v obci i jej mikropriestore – vplyvom rozvoja cestovného ruchu – sa očakáva stagnácia počtu obyvateľstva.

Podľa priemerného veku obyvateľstva obec vykazuje relatívne dobré hodnoty, priemerný vek obyvateľstva obce je 45,17 rokov, kým celoštátny priemer tohto ukazovateľa je 38,9 rokov.

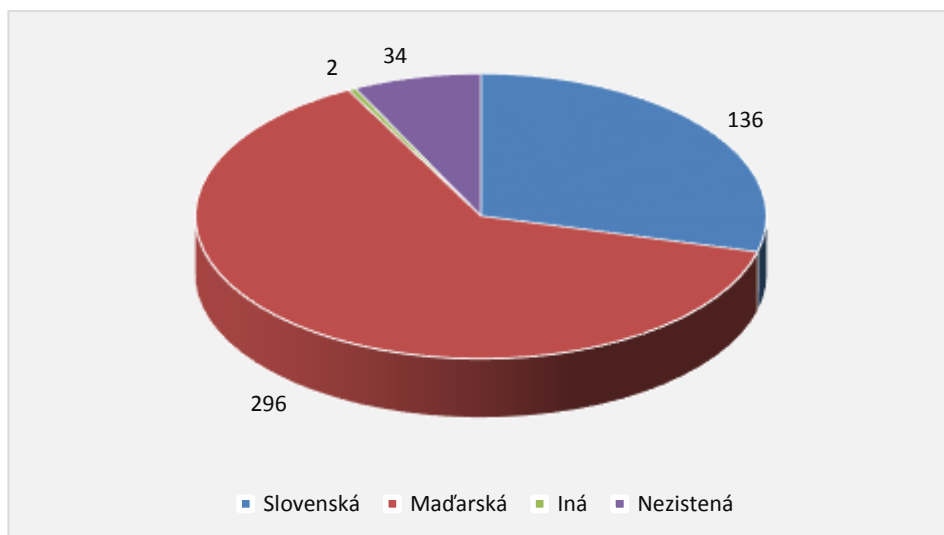
Tab. č. 7: Bývajúce obyvateľstvo podľa pohlavia a podľa národnosti

Národnosť	Dedina Mládeže		
	Muži	Ženy	Spolu
Slovenská	67	69	136
Maďarská	142	154	296
Iná	1	1	2
Nezistená	17	17	34
Spolu	227	241	468

Zdroj: ŠÚ SR SODB 2011

Z hľadiska národnostného zloženia je podľa SODB 2011 63% obyvateľstva obce sa hlásilo k maďarskej národnosti, kým 29% k slovenskej národnosti.

Bývajúce obyvateľstvo podľa národnosti



Zdroj: Vlastné spracovanie, Obecný úrad, ŠÚ SR SODB 2011

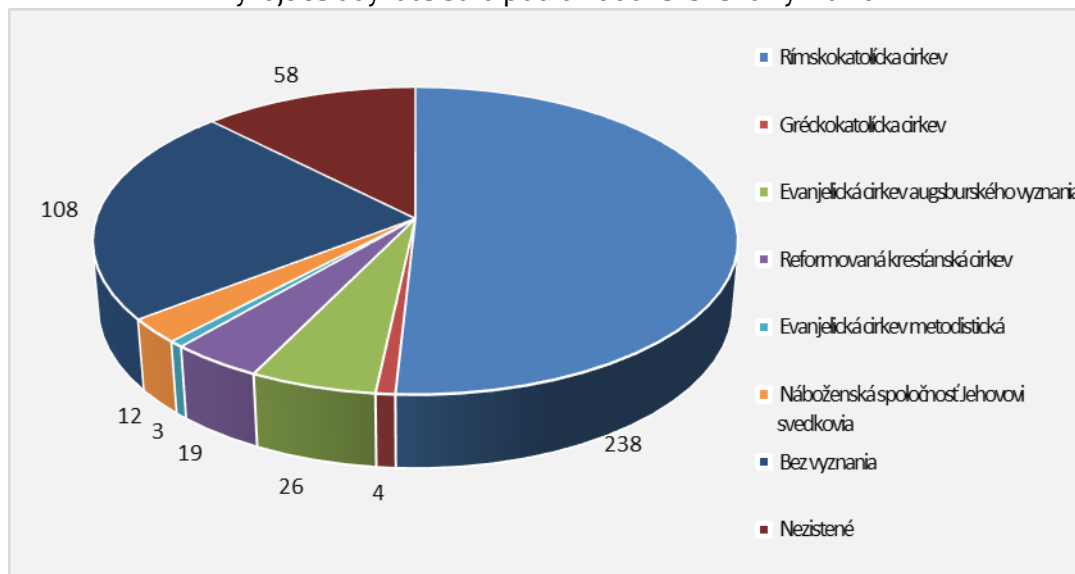
Tab. č. 8: Bývajúce obyvateľstvo podľa pohlavia a náboženského vyznania

Náboženské vyznanie / cirkev	Dedina Mládeže		
	Muži	Ženy	Spolu
Rímskokatolícka cirkev	100	138	238
Gréckokatolícka cirkev	1	3	4
Evanjelická cirkev augsburského vyznania	9	17	26
Reformovaná kresťanská cirkev	10	9	19
Evanjelická cirkev metodistická	1	2	3
Náboženská spoločnosť Jehovovi svedkovia	6	6	12
Bez vyznania	68	40	108
Nezistené	32	26	58
Spolu	227	241	468

Zdroj: ŠÚ SR SODB 2011

Podľa SODB 2011 v náboženskej štruktúre obyvateľstva obce dominovali obyvatelia, ktorí sa prihlásili k rímskokatolíckej cirkvi (tvorili 51% obyvateľstva obce). Počet osôb bez náboženského vyznania bol 108.

Bývajúce obyvateľstvo podľa náboženského vyznania



Zdroj: Vlastné spracovanie, Obecný úrad, ŠÚ SR SODB 2011

Ekonomická a sociálna situácia obyvateľov obce sa nevyhnutne odráža na spoločenskom vedomí i správaní. Zmenená životná situácia má vplyv na hodnotenie prebiehajúcich zmien a utvára novú spoločenskú klímu vrátane populačnej.

V období transformácie vzrástli príjmové a sociálne rozdiely - diferencovali sa možnosti získania bytu, objavili sa ohrozenia a obavy zo straty zamestnania, čo v konečnom dôsledku viedlo a vedie k diferencovanému prístupu k takým rozhodnutiam, ako je uzatvorenie manželstva, založenie rodiny a počet detí.

Veľké množstvo rozličných foriem demografickej dynamiky možno rozdeliť do troch kategórií pohybu: prirodzený pohyb obyvateľstva, mechanický pohyb obyvateľstva, sociálno-ekonomický pohyb obyvateľstva.

Prirodzený pohyb obyvateľstva

Populácia obce má priemernú úroveň pôrodnosti – v období 2000-2014 miera natality bola okolo 7,03%, kým celoštátny priemer bol okolo 10,21%.

Tab. č. 9: Vývoj počtu narodených v obci v období 2000-2014

Rok	2000	2001	2002	2003	2004	2005	2006	2007	2008	2009	2010	2011	2012	2013	2014
Počet narodených v priebehu roka	4	1	2	3	6	2	1	1	2	4	4	3	3	2	8

Zdroj: Obecný úrad, 2015

Tab. č. 10: Vývoj počtu zomretých v obci v období 2000-2014

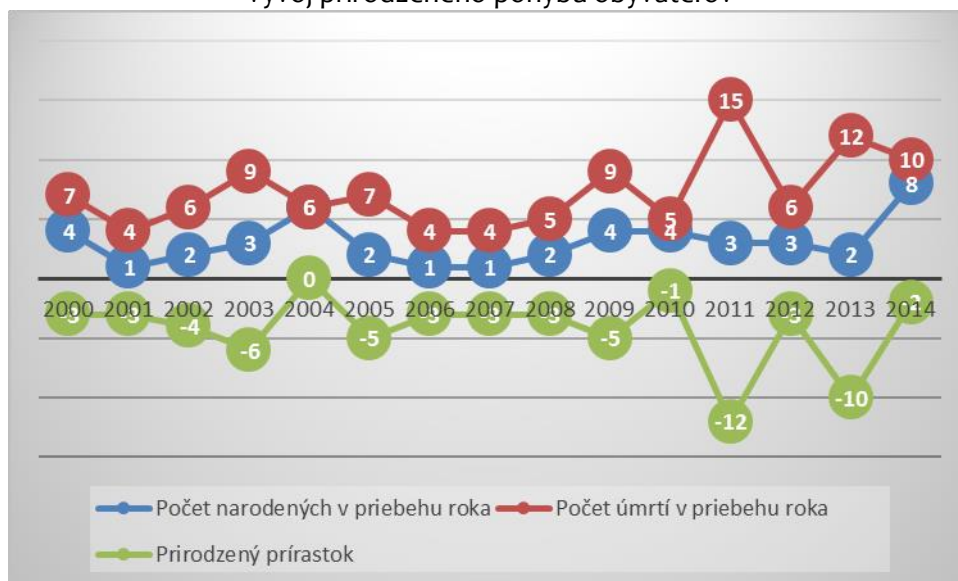
Rok	2000	2001	2002	2003	2004	2005	2006	2007	2008	2009	2010	2011	2012	2013	2014
Počet úmrtí v priebehu roka	7	4	6	9	6	7	4	4	5	9	5	15	6	12	10

Zdroj: Obecný úrad, 2015

Rozdiel medzi počtom živonarodených a zomretých indikuje výrazný prirodzený úbytok obyvateľstva v obci (v období 2000-2014 počet narodených bol 46, kým počet zomretých bol 109), čo zapríčiňuje viac faktorov. Okrem špecifickej úmrtnosti a pôrodnosti obyvateľov maďarskej národnosti sa medzi dôvody uvádza zhoršenie podmienok pre založenie rodiny, diferenciácia

životných stratégií a orientácií mladých ľudí (sobáš prestal byť jedinou cestou osamostatnenia sa od rodičovskej rodiny) a emigrácia mladých ľudí do rozvojových pólů.

Vývoj prirodzeného pohybu obyvateľov



Zdroj: Vlastné spracovanie, Obecný úrad, ŠÚ SR SODB 2011

V období 2000-2014 miera úmrtnosti v obci bola mierne nad celoštátnym priemerom – v danom období na 1000 obyvateľov obce pripadalo ročne 16,67 zomretých (celoslovenský priemer bol 9,69 zomretých), t.j. miera mortality bola 16,67%.

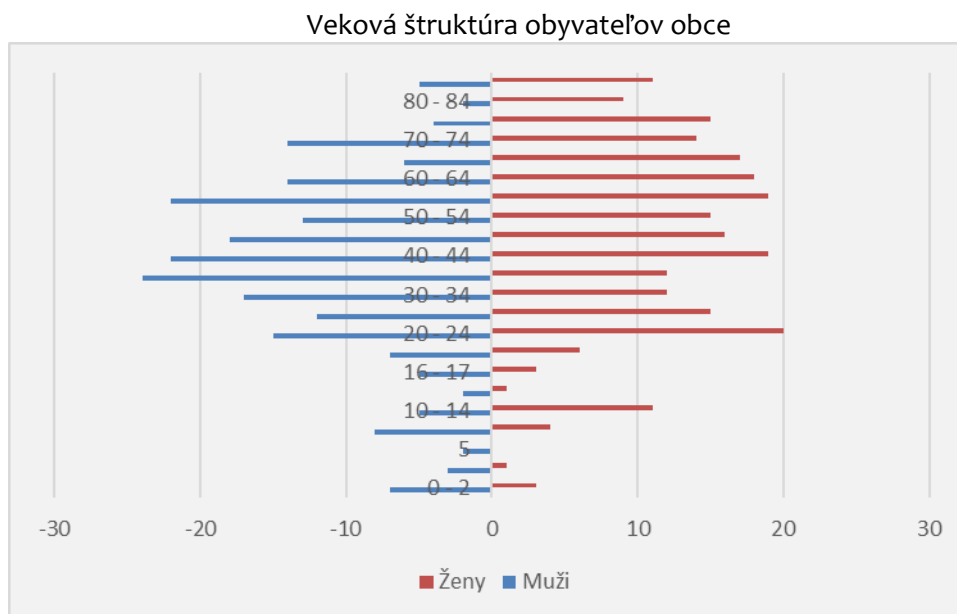
Táto nepriaznivá vysoká úmrtnosť je výsledkom pôsobenia viacerých faktorov - ekonomická a sociálna situácia, výživové návyky, životný štýl, úroveň zdravotníckej starostlivosti a silne starnúca populácia. V úmrtnosti podľa príčin smrti, podobne ako v celej republike, tak aj v mikropriestore obce dominuje úmrtnosť na ochorenia obehovej sústavy, predovšetkým ischemické choroby srdca. V riešenom regióne vysoká je aj úmrtnosť na nádorové ochorenia, na ochorenia dýchacej a tráviacej sústavy, na cievne choroby mozgu.

Tab. č. 11: Bývajúce obyvateľstvo podľa veku

Vek	Dedina Mládeže			
	Muži	Ženy	Úhrn	v %
0 - 2	7	3	10	2,1
3 - 4	3	1	4	0,9
5	2	0	2	0,4
6 - 9	8	4	12	2,6
10 - 14	5	11	16	3,4
15	2	1	3	0,6
16 - 17	5	3	8	1,7
18 - 19	7	6	13	2,8
20 - 24	15	20	35	7,5
25 - 29	12	15	27	5,8
30 - 34	17	12	29	6,2
35 - 39	24	12	36	7,7
40 - 44	22	19	41	8,8
45 - 49	18	16	34	7,3
50 - 54	13	15	28	6,0
55 - 59	22	19	41	8,8
60 - 64	14	18	32	6,8
65 - 69	6	17	23	4,9

70 - 74	14	14	28	6,0
75 - 79	4	15	19	4,1
80 - 84	2	9	11	2,4
85 +	5	11	16	3,4
Spolu	227	241	468	100,0

Zdroj: ŠÚ SR SODB 2011



Zdroj: Vlastné spracovanie, ŠÚ SR SODB 2011

Podiel populácie v predproduktívnom (veková skupina 0-14), produktívnom (muži 15-59, ženy 15-54) a poproduktívnom (muži nad 60, ženy nad 55) veku na celkovej populácii obce približne kopíruje celoštátny trend. Práve všeobecné starnutie obyvateľov obce si vyžaduje adekvátne zaobchádzanie so staršími ľuďmi (napríklad podpora klubovej činnosti dôchodcov, skvalitnenie opatrovateľských služieb atď.).

Tab. č. 12: Prehľad vybraných ukazovateľov vekovej štruktúry obyvateľstva

Podiel obyvateľstva:	Dedina Mládeže		
	Muži	Ženy	Spolu
0 - 5	5,3	1,7	3,4
6 - 14	5,7	6,2	6,0
Produktívny	75,3	64,7	69,9
Poproduktívny	13,7	27,4	20,7
Priemerný vek	41,73	48,42	45,17

Zdroj: ŠÚ SR SODB 2011

Stredná dĺžka života vyjadruje očakávanú dĺžku života pri narodení jedinca pri zohľadnení počtu úmrtí vo všetkých vekových kategóriách. Obec (ako i jej mikropriestor) v porovnaní so SR dosahuje nižšiu strednú dĺžku života aj u mužov aj u žien.

Tab. č. 13: Stredná dĺžka života pri narodení na rôznych regionálnych úrovniach

Územie	Muži - rok	Ženy - rok
Okres Komárno	68,9-70,9	77,7-78,6
Nitriansky kraj	71,97	79,47
SR	72,90	79,61

Zdroj: ŠÚ SR, 2014

Poznámka: údaje za roky 2003-2013

Nekoordinovaná exploatácia prírodných zdrojov, znečisťovanie ovzdušia, vody a pôdy, dopravná záťaž so všetkými negatívnymi dôsledkami spôsobuje prenikanie cudzorodých látok do prostredia a tým do potravinového reťazca. Nedomyšlené sceľovanie pozemkov a nie vždy odborne vyriešené odvodnenie v synergii s vyššie menovanými negatívnymi javmi podmieňujú celkové zhoršenie stavu prostredia, čo má nepriaznivý dopad na genofond rastlín a živočíchov. To všetko prispieva k celkovému zníženiu kvality štruktúry krajiny a ekosystémov a vo svojich dôsledkoch negatívne ovplyvňuje vek a zdravotný stav ľudskej populácie v tomto regióne.

Populačný vývoj ovplyvňuje aj ďalší významný demografický ukazovateľ – potratovosť, na ktorom má určitý podiel aj environmentálny aspekt, nakoľko pôsobenie škodlivín v ovzduší, vode a potravinách sa dokázateľne negatívne prejavuje najmä u tehotných žien. Index potratovosti v mikropriestore obce (v okrese Komárno) je vyšší než celoštátny priemer. Počet živonarodených s vrodenou chybou v záujmovom regióne je tiež nad celoštátnym priemerom.

Mechanický pohyb obyvateľstva

Priestorová a sociálna mobilita obyvateľstva navzájom od seba závisia. Zmena sociálnej štruktúry vyvoláva priestorové pohyby obyvateľstva. Rozvoj priemyslu a terciárnych aktivít a ich lokalizácia predovšetkým v mestských sídlach vyvolali rozsiahle presuny obyvateľstva do miest – migrácia občanov obce v podstate odráža rozdiely medzi okolitými sídlami v sociálnych a ekonomických podmienkach života ľudí.

Z priestorového hodnotenia dochádzky do zamestnania rozhodujúca zložka pracovnej sily je zamestnaná v Komárne a v susednom Maďarsku (predovšetkým v meste Komárom). Podľa SODB 2011 152 osôb, t.j. 70,69% ekonomicky aktívnych obyvateľov obce malo svoje pracovisko v inej obci. V členení podľa pohlavia bola dochádzka žien do zamestnania mimo obce nižšia ako mužov, čo je spôsobené hlavne tým, že ženy vzhľadom na svoje materské povinnosti sú menej mobilné. V odvetvovej štruktúre hospodárstva najvyšší odchod za prácou majú priemyselná výroba a služby. Najnižší odchod za prácou je v poľnohospodárstve.

Migrácia obyvateľstva je taký pohyb obyvateľstva, ktorý sa viaže na zmenu trvalého bydliska. Pri tomto pohybe vznikajú významné zmeny v priestorovom rozmiestnení pracovnej sily. Tá je však do značnej miery ovplyvňovaná predovšetkým možnosťou získania bývania a zamestnania. 42,1% obyvateľov obce sa narodilo v obci súčasného bydliska, čo svedčí o tom, že podiel ľudí prisťahovaných do obce je veľmi výrazný.

Tab. č. 14: Bývajúce obyvateľstvo podľa miesta narodenia

Obec	Pohlavie	Úhrn obyvateľov	Narodení v obci súčasného bydliska	
			spolu	v %
Dedina Mládeže	muži	227	109	48,0
	ženy	241	88	36,5
	spolu	468	197	42,1

Zdroj: ŠÚ SR SODB 2011

Tab. č. 15: Vývoj počtu prisťahovaných do obce v období 2000-2014

Rok	2000	2001	2002	2003	2004	2005	2006	2007	2008	2009	2010	2011	2012	2013	2014
Počet prisťahovaných v priebehu roka	10	2	8	12	19	14	12	8	6	8	8	3	9	4	8

Zdroj: Obecný úrad, ŠÚ SR 2015

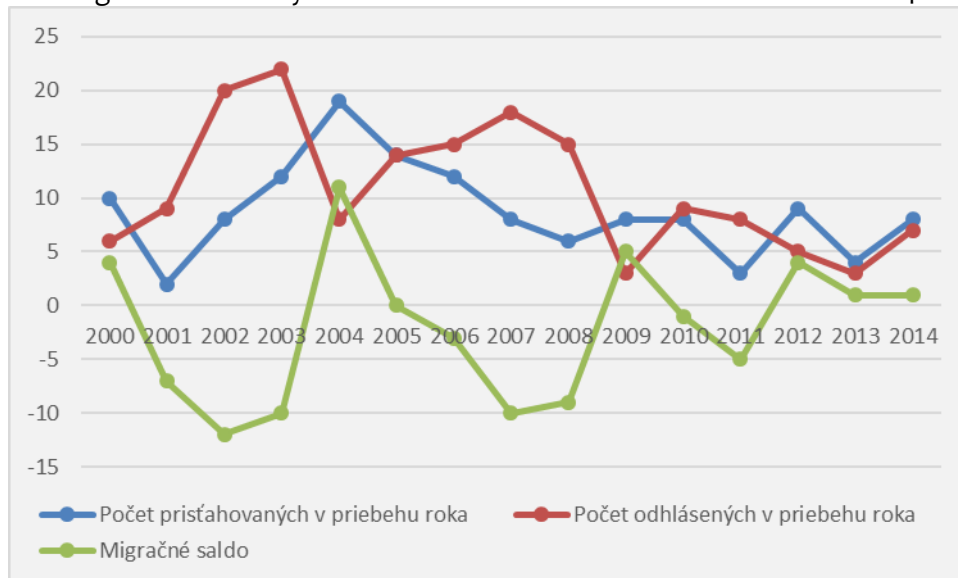
Tab. č. 16: Vývoj počtu odsťahovaných z obce v období 2000-2014

Rok	2000	2001	2002	2003	2004	2005	2006	2007	2008	2009	2010	2011	2012	2013	2014
Počet odhlásených v priebehu roka	6	9	20	22	8	14	15	18	15	3	9	8	5	3	7

Zdroj: Obecný úrad, ŠÚ SR 2015

V období 2000-2014 do obce sa prisťahovalo 131 osôb, pričom v tom istom období z obce sa odsťahovalo 162 osôb. Tieto údaje svedčia o miernom migračnom úbytku obyvateľstva.

Migračné saldo obyvateľov obce Dedina Mládeže v období 2000-2014



Zdroj: Vlastné spracovanie, Obecný úrad, 2015

Sociálno-ekonomický pohyb obyvateľstva

Táto mobilita zahŕňa presuny obyvateľstva medzi jednotlivými sociálnymi skupinami. Výsledkom tohto pohybu sú zmeny v štruktúre obyvateľstva podľa ekonomických a kultúrnych znakov.

Miera ekonomickej aktivity obyvateľov obce je 45,94% (celoštatný priemer je 48,7%). V čase SODB 2011 v obci bolo 46 nezamestnaných, čo predstavovalo až 21,39% ekonomicky aktívnych osôb.

V období 2001-2014 počet nezamestnaných kolísal. V porovnaní s rokom 2001, kedy bola miera evidovanej nezamestnanosti v okrese Komárno na úrovni 26,61%, klesla v roku 2007 na úroveň 7,36%. V nasledovných rokoch ale došlo k opätovnému postupnému zvyšovaniu miery nezamestnanosti, ktorý vyvrcholil v roku 2012 na úrovni 19,15%. V roku 2014 bola miera nezamestnanosti na úrovni 15,48%.

Tab. č. 17: Bývajúce obyvateľstvo podľa stupňa ekonomickej aktivity, podľa pohlavia I.

Obec	Pohlavie	spolu	v %	Osoby ekonomicky aktívne				Osoby na rodičovskej dovolenke	Nepracujúci dôchodcovia	Ostatní nezávislí
				z toho						
				na materskej dovolenke	pracujúci dôchodcovia	vypomáhajúci členovia domácností v rod. podniku	nezamestnaní			
Dedina Mládeže	muži	120	55,8	0	3	1	24	0	46	6
	ženy	95	44,2	1	3	0	22	5	89	5
	spolu	215	100,0	1	6	1	46	5	135	11

Zdroj: ŠÚ SR SODB 2011

Tab. č. 18: Bývajúce obyvateľstvo podľa stupňa ekonomickej aktivity, podľa pohlavia II.

Obec	Pohlavie	spolu	Žiaci a študenti		
			v tom		
			Deti do 16 rokov	študenti stredných škôl	študenti vysokých škôl
Dedina Mládeže	muži	40	27	8	5
	ženy	31	20	6	5
	spolu	71	47	14	10

Zdroj: ŠÚ SR SODB 2011

V čase SODB 2011 v obci bolo 47 detí a žiakov ZŠ a 24 študentov na stredných a vysokých školách. Podiel vysokoškolákov na celkovom počte obyvateľstva bol pod celoštátnym priemerom: len 2,13% obyvateľstva obce navštevovalo vysokú školu (celoslovenský priemer bol 5,8%).

Tab. č. 19: Bývajúce obyvateľstvo ekonomicke aktívne podľa pohlavia, dochádzky do zamestnania a podľa odvetvia ekonomickej činnosti

Odvetvie hospodárstva	Ekonomicky aktívne osoby			
	muži	ženy	spolu	z toho odchádza do zamestnania
Pestovanie plodín a chov zvierat, poľovníctvo a služby s tým súvisiace	16	9	25	17
Lesníctvo a ťažba dreva	1	0	1	1
Výroba potravín	4	0	4	2
Výroba nápojov	1	0	1	1
Výroba textilu	0	2	2	1
Výroba odevov	0	2	2	1
Výroba kože a kožených výrobkov	2	1	3	2
Výroba papiera a papierových výrobkov	1	0	1	1
Výroba základných farmaceutických výrobkov a farmaceutických prípravkov	1	0	1	1
Výroba výrobkov z gumy a plastu	3	0	3	3
Výroba ostatných nekovových minerálnych výrobkov	2	0	2	2
Výroba a spracovanie kovov	1	0	1	0
Výroba kovových konštrukcií okrem strojov a zariadení	3	1	4	3
Výroba počítačových, elektronických a optických výrobkov	9	8	17	7
Výroba elektrických zariadení	1	0	1	1
Výroba strojov a zariadení i. n.	1	1	2	2

Výroba motorových vozidiel, návesov a prívesov	3	4	7	6
Výroba ostatných dopravných prostriedkov	0	1	1	0
Výroba nábytku	1	0	1	1
Iná výroba	2	0	2	1
Oprava a inštalácia strojov a prístrojov	1	0	1	1
Zber, úprava a dodávka vody	2	0	2	2
Zber, spracúvanie a likvidácia odpadov; recyklácia materiálov	1	0	1	1
Výstavba budov	0	2	2	2
Inžinierske stavby	2	0	2	2
Špecializované stavebné práce	7	0	7	7
Veľkoobchod a maloobchod a oprava motorových vozidiel a motocyklov	2	0	2	1
Veľkoobchod, okrem motorových vozidiel a motocyklov	4	2	6	3
Maloobchod okrem motorových vozidiel a motocyklov	7	9	16	10
Pozemná doprava a doprava potrubím	10	1	11	11
Vodná doprava	1	0	1	1
Letecká doprava	1	0	1	1
Skladové a pomocné činnosti v doprave	3	0	3	3
Poštové služby a služby kuriérov	0	1	1	1
Činnosti reštaurácií a pohostinstiev	0	8	8	7
Finančné služby, okrem poistenia a dôchodkového zabezpečenia	0	2	2	2
Pomocné činnosti finančných služieb a poistenia	0	1	1	1
Právne a účtovnícke činnosti	0	1	1	1
Vedecký výskum a vývoj	1	0	1	1
Reklama a prieskum trhu	1	0	1	1
Prenájom a lízing	0	1	1	1
Sprostredkovanie práce	4	1	5	3
Bezpečnostné a pátracie služby	2	0	2	1
Činnosti súvisiace s údržbou zariadení a krajinou úpravou	1	1	2	1
Verejná správa a obrana; povinné sociálne zabezpečenie	2	3	5	2
Vzdelávanie	4	4	8	8
Zdravotníctvo	2	0	2	2
Starostlivosť v pobytových zariadeniach (rezidenčná starostlivosť)	1	12	13	9
Sociálna práca bez ubytovania	0	5	5	3
Tvorivé, umelecké a zábavné činnosti	0	2	2	2
Oprava počítačov, osobných potrieb a potrieb pre domácnosti	0	1	1	0
Ostatné osobné služby	1	2	3	1
Nezistené	8	7	15	7
Spolu	120	95	215	152

Zdroj: ŠÚ SR SODB 2011

Za posledných 10 rokov došlo k úbytku pracovných príležitostí v mnohých sektoroch hospodárstva mikroregiónu obce, v najväčšej miere v nosných výrobných odvetviach riešeného územia – v pôdohospodárstve a priemysle. Súčasnú zamestnanosť v obci (i jej mikropriestore) ovplyvňuje okrem kvalitných agroproduktívnych prírodných podmienok najmä proces privatizácie hospodárstva, stav a rozvoj malého a stredného podnikania a priemyselné parky v susednom Maďarsku.

Základom hospodárskej aktivity a zdrojom obživy tunajšieho obyvateľstva bola od najstarších čias poľnohospodárska výroba, ktorá sa realizovala vo veľmi priaznivých prírodných podmienkach. V dôsledku reštrukturalizácie hospodárstva v minulom desaťročí mierne klesol počet pracovníkov v tomto odvetví, avšak v čase SODB 2011 ešte 25 osôb stále pracovalo v primárnom sektore, t.j. 11,62% ekonomicky aktívneho obyvateľstva pracovalo v poľnohospodárstve a súvisiacich službách (celkový počet EA k SODB 2011 bol 215).

Priemyselná výroba bezprostredného okolia obce zažila veľmi ťažké chvíle v období transformácie (tvorba nových pracovných miest v tomto odvetví v obvode/okrese Komárno je ešte stále nízka), avšak blízkosť maďarského priemyselného priestoru – v meste Komárom – umožnila umiestnenie uvoľňujúcej priemyselnej pracovnej sily.

Školské vzdelanie je výrazom kultúrnej vyspelosti každej spoločnosti. Je jedným z činiteľov ovplyvňujúcich životnú úroveň a podmieňujúcich úspešný rozvoj národného hospodárstva vo všetkých jeho oblastiach.

Tab. č. 20: Bývajúce obyvateľstvo podľa pohlavia a podľa najvyššieho skončeného stupňa školského vzdelania

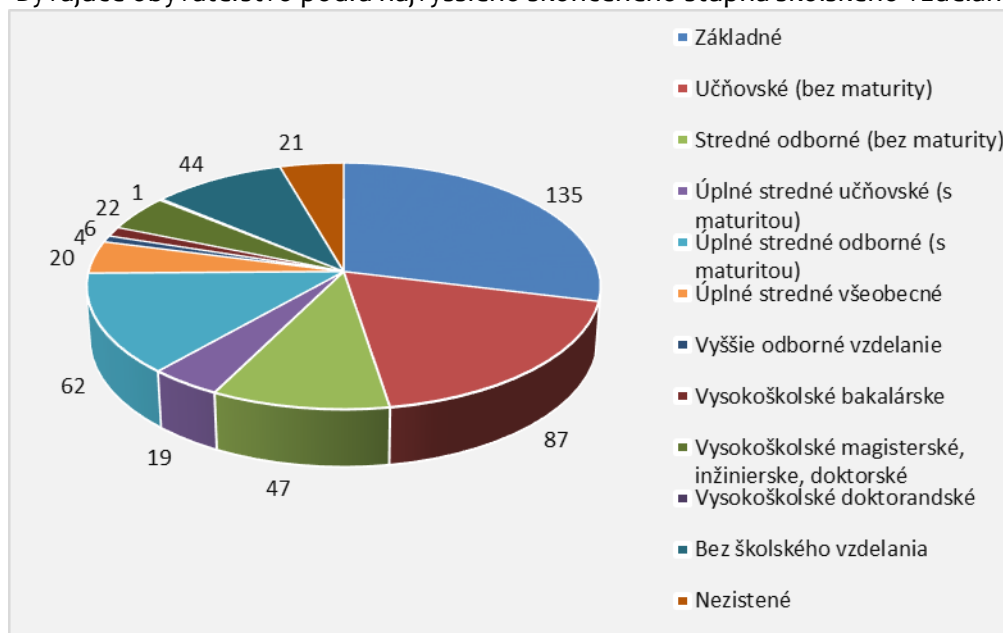
Najvyššie dosiahnuté vzdelanie		Muži	Ženy	Spolu
Základné		48	87	135
Učňovské (bez maturity)		61	26	87
Stredné odborné (bez maturity)		23	24	47
Úplné stredné učňovské (s maturitou)		10	9	19
Úplné stredné odborné (s maturitou)		28	34	62
Úplné stredné všeobecné		6	14	20
Vyššie odborné vzdelanie		1	3	4
Vysokoškolské bakalárske		2	4	6
Vysokoškolské magisterské, inžinierske, doktorské		13	9	22
Vysokoškolské doktorandské		1	0	1
Vysokoškolské spolu		16	13	29
Študijný odbor	technické vedy a náuky I (baníctvo, hutníctvo,	3	0	3
	technické vedy a náuky II (textilná v., sprac. kože, dreva,	3	1	4
	poľnohospodársko-lesnícke a veterinárne vedy a náuky	2	1	3
	zdravotníctvo	0	1	1
	spoločenské vedy, náuky a služby I (filozof., ekon., polit. a	4	5	9
	spoločenské vedy, náuky a služby II	1	4	5
	vedy a náuky o kultúre a umení	1	0	1
	nezistený	2	1	3
Bez školského vzdelania		25	19	44
Nezistené		9	12	21
Úhrn		227	241	468

Zdroj: ŠÚ SR SODB 2011

Z hľadiska vzdelanosti obyvateľstva vykazuje obec (ako aj celý obvod/okres Komárno) veľmi nízku vzdelanostnú úroveň. Nízka vzdelanostná úroveň obyvateľstva je dôsledkom viacerých faktorov: malá mobilita obyvateľstva obce vplyvom jazykovej bariéry (tak v súčasnosti, ako aj v minulosti – jazyková uzavretosť komunity je typickou črtou záujmového územia), rurálny charakter územia (čo sa všeobecne vyznačuje podpriemernou vzdelanostnou štruktúrou, študovanie nie je rodinným príkladom), neúplný školský systém pre obyvateľov maďarskej národnosti, nepriaznivá veková štruktúra obyvateľstva obce (vysoký podiel osôb v poproduktívnom veku, ktorí majú väčšinou len základné vzdelanie).

V štruktúre školského vzdelania na úrovni obce a Slovenska sú extrémne veľké rozdiely. Index vzdelanosti obyvateľov obce Dedina Mládeže nedosahuje ani polovicu celoštátneho priemeru.

Bývajúce obyvateľstvo podľa najvyššieho skončeného stupňa školského vzdelania



Zdroj: Vlastné spracovanie, ŠÚ SR SODB 2011

Potreby našej ekonomiky a štruktúrne zmeny v technike, technológii a medzi odvetviami vyvolali analogické zmeny v sociálnej štruktúre ekonomicky aktívneho obyvateľstva.

Od roku 2000 vzrástol podiel podnikateľov, avšak sa znížil podiel družstevných poľnohospodárov. Podnikateľská aktivita v obci (ako aj v jej mikropriestore) je na priemernej úrovni – 6,5% ekonomicky aktívneho obyv. vykonáva podnikateľskú aktivitu bez zamestnanca a 1,4% ekonomicky aktívneho obyv. je podnikateľom so zamestnancami (celoslovenský priemer prvého ukazovateľa je 9,6%, celoslovenský priemer druhého ukazovateľa je 2,7%).

Tab. č. 21: Bývajúce obyvateľstvo ekonomicky aktívne podľa postavenia v zamestnaní a pohlavia

Obec	Postavenie v zamestnaní						Ekonomicky aktívny spolu
	zamestnanci	podnikatelia		členovia družstiev	Vypomáhajúci (neplatení) členovia domácností v rodinných podnikoch	ostatní a nezistení	
		so zamestnancami	bez zamestnancov				
Muži	86	2	10	2	1	19	120
Ženy	71	1	4	1	0	18	95
Spolu	157	3	14	3	1	37	215
v %	73,0	1,4	6,5	1,4	0,5	17,2	100,0

Zdroj: ŠÚ SR SODB 2011

Podiel zamestnancov na celkovom počte ekonomicky aktívneho obyvateľstva je 73%, kým celoslovenský priemer je 68,7%.

Nezamestnanosť

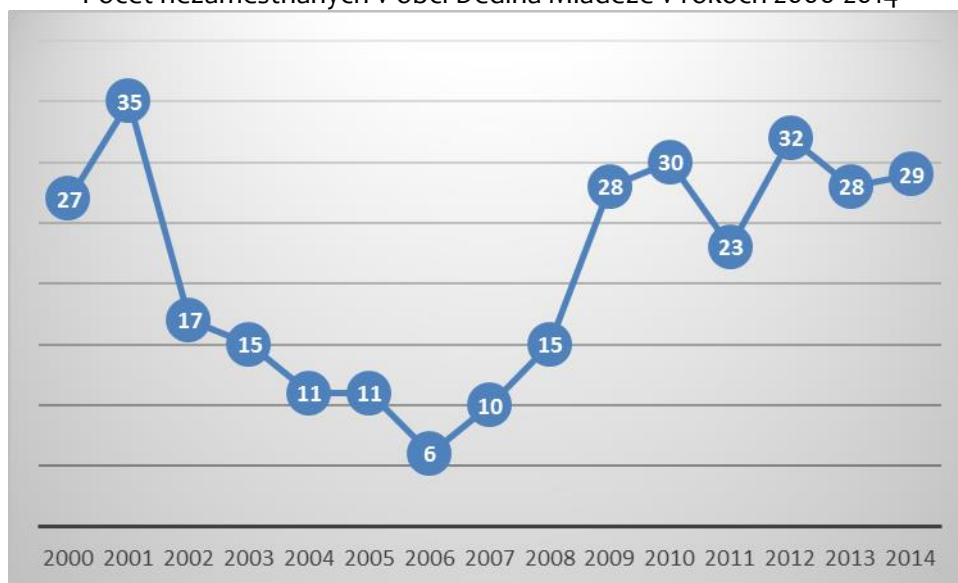
Najvýznamnejším ukazovateľom situácie na trhu práce je miera nezamestnanosti, ktorá je jedným zo základných kritérií pre klasifikovanie problémových regiónov. Sprievodným javom vysokej miery nezamestnanosti je sociálna a ekonomická ohrozenosť.

Ekonomická recesia, likvidácia veľkých zamestnávateľov a nízka reštrukturalizácia ekonomickej základne vyvolali aj v záujmovom regióne silný tlak na trh práce – miera nezamestnanosti v širšom okolí obce, v obvode/okrese Komárno je nad úrovňou celoštátneho priemeru.

V dôsledku globálnej krízy a krízy ekonomiky Slovenska úroveň miery nezamestnanosti v mikropriestore riešeného územia - v okrese Komárno narástol, v súčasnosti je nad celoštátnym priemerom 12,29%, aj nad priemerom za Nitriansky samosprávny kraj 11,21% – k 31.12.2014 bola miera evidovanej nezamestnanosti v okrese Komárno 15,48%.

K 31.12.2014 bolo v obci Dedina Mládeže 29 evidovaných nezamestnaných - z toho 16 žien.

Počet nezamestnaných v obci Dedina Mládeže v rokoch 2000-2014



Zdroj: ŠÚ SR 2015

Najväčšie problémy súčasného trhu práce sú vysoká miera nezamestnanosti ľudí vo veku nad 40 rokov a dlhodobá nezamestnanosť (nezamestnanosť trvajúca dlhšie ako 12 mesiacov).

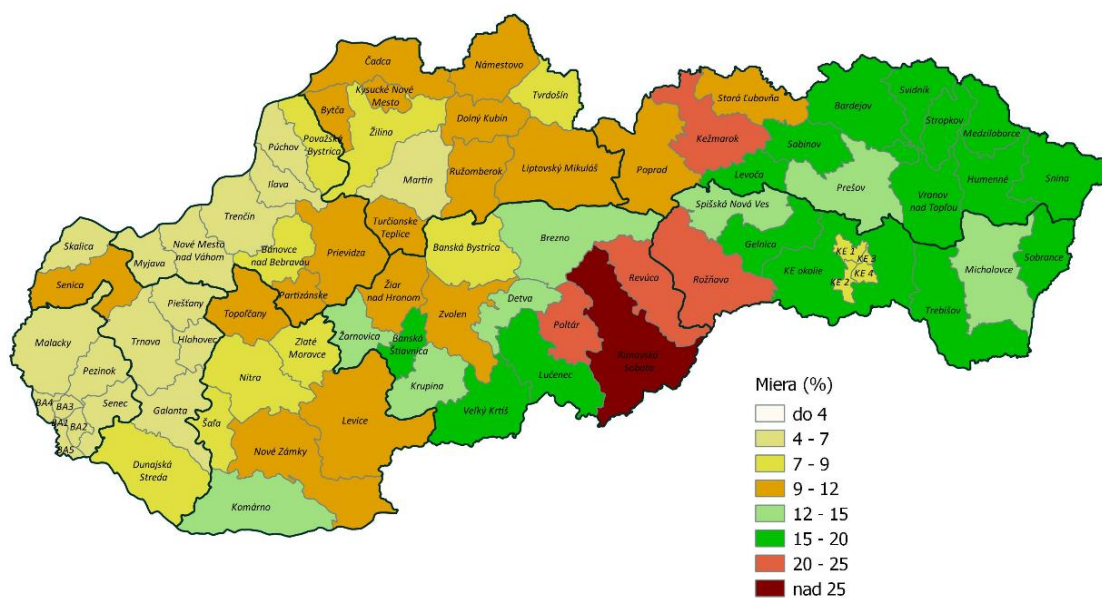
Vzdelanostná štruktúra nezamestnaných odhaľuje, že najzraniteľnejšie sú skupiny s najnižšou kvalifikáciou a vzdelaním. Nízky stupeň vzdelania predstavuje hlavnú prekážku pri uplatnení sa na trhu práce. Vysoká nezamestnanosť osôb s nízkym vzdelaním svedčí o štrukturálnych zmenách v dopyte po práci a jeho orientácii na kvalifikovanú a kvalifikačne flexibilnú pracovnú silu.

Tab. č. 22: Základné ukazovatele o evidovanej nezamestnanosti
v okresoch Nitrianskeho kraja k 30. 11. 2015

Územie	Ekonomicky aktívne obyvateľstvo	Uchádzači o zamest. spolu	v tom				Miera evidovanej nezamestnanosti (%)
			disponibilný počet uchádzačov o zamestnanie	vzdelávanie a príprava pre trh práce	dočasná prac. neschopnosť a OČR	absolventská prax	
Slovenská republika	2 697 064	337 031	290 512	1 257	25 912	3 390	10,77
z toho							
Nitriansky kraj	349 874	39 319	34 503	103	3 399	355	9,86
v tom							
Komárno	54 517	8 284	7 332	30	654	72	13,45
Levice	56 086	7 152	6 087	3	811	42	10,85
Nitra	82 628	6 714	6 062	23	497	53	7,34
Nové Zámky	71 433	8 379	7 359	12	674	79	10,30
Šaľa	26 374	2 519	2 191	8	233	20	8,31
Topoľčany	38 164	4 249	3 668	23	349	76	9,61
Zlaté Moravce	20 672	2 022	1 804	4	181	13	8,73

Zdroj: ŠÚ SR, 2015

Miera evidovanej nezamestnanosti v okresoch SR k 30.11.2015



Ústredie práce, sociálnych vecí a rodiny Bratislava

Miera evidovanej nezamestnanosti vypočítaná na základe výberových zisťovaní ŠÚ SR a priemernej počtu uchádzačov o zamestnanie v roku 2014. Algoritmus výpočtu stanovilo MPSVR SR.

Mzdy

Jedným z najdôležitejších ukazovateľov vyspelosti regiónov je cena práce. Cena práce je nemotivačným faktorom z pozície zamestnávateľa, ak je jej rast rýchlejší než rast produktivity práce. Úroveň priemernej nominálnej mesačnej mzdy v okrese/obvode Komárno dosahuje len 77,02% celoštátneho ukazovateľa.

Tab. č. 23 : Zamestnané osoby a priemerné mesačné mzdy podľa krajov za rok 2014

Územie	priemerná nominálna mesačná mzda (v eurách)	
	skutočnosť v sledov. období	index rovn. obdobia m.r. = 100
Bratislavský kraj	1 260	107,3
Trnavský kraj	905	105,0
Trenčiansky kraj	875	104,9
Nitriansky kraj	836	105,1
Žilinský kraj	890	104,0
Banskobystrický kraj	833	105,0
Prešovský kraj	769	104,9
Košický kraj	924	103,9

Zdroj: ŠÚ SR, 2015

Tab. č. 24: Zamestnané osoby a priemerné mesačné mzdy na rôznych regionálnych úrovniach za rok 2014

Územie	priemerná nominálna mesačná mzda (v eurách)	
	skutočnosť v sledov. období	index rovn. obdobia m.r. = 100
Spolu SR	992	105,7
z toho		
Nitriansky kraj	836	105,1
v tom okres		
Komárno	764	105,2
Levice	860	110,2
Nitra	885	104,0
Nové Zámky	778	103,5
Šaľa	931	107,3
Topoľčany	755	103,1
Zlaté Moravce	807	102,4

Zdroj: ŠÚ SR, 2015

V roku 2014 priemerná mzda v obvode/okrese Komárno bola 764 EUR – pričom priemerná mesačná mzda v SR bola 992 EUR (v Nitrianskom kraji bola 836 EUR). Nízka úroveň nominálnej mzdy v záujmovom regióne - priemerná nominálna mesačná mzda zamestnanca v okrese Komárno bola nižšia o 228 EUR ako priemer v SR - je odrazom faktorov, ako nemoderná štruktúra

hospodárstva (v regióne dominuje poľnohospodárstvo), nízka kvalifikačná štruktúra obyvateľov regiónu a nedostatok pracovných možností.

L'udia ohrození rizikom sociálneho vylúčenia

Najpočetnejšou skupinou ľudí ohrozených rizikom sociálneho vylúčenia sú nezamestnaní. V najbližších rokoch bude potrebné sústrediť pozornosť aj na pracovnú silu vo vekových skupinách nad 40 rokov, ktorí sú ohrození rizikom sociálneho vylúčenia, lebo väčšinou majú nízku adaptabilitu na meniace sa požiadavky pracovného trhu a majú zväčša nevyhovujúcu kvalifikáciu, čoho dôsledok je ich nízka atraktivita pre zamestnávateľa (majú malú šancu uplatniť sa na trhu práce).

Ďalšou skupinou ľudí ohrozených rizikom sociálneho vylúčenia sú starší obyvatelia, ktorí sú poberateľmi starobných dôchodkov (výraznejšie vyššie vekové kategórie) a zdravotne, zmyslovo a duševne postihnutí občania. Títo občania sú v prevažnej miere poberateľmi invalidných dôchodkov.

Ďalšou významnou skupinou ľudí, ktorých možno zaradiť medzi ohrozených rizikom sociálneho vylúčenia, sú deti odkázané na pomoc cudzích a prípadne iné sociálne ohrozené skupiny obyvateľov.

V budúcom období možno predpokladať zvýšený záujem občanov o sociálne služby, keďže dochádza k starnutiu populácie, čo predstavuje celoeurópsky trend.

Domový a bytový fond, domácnosti

Úroveň bývania je jednou zo základných charakteristík životnej úrovne obyvateľstva. Jej vývoj úzko súvisí s rastom počtu obyvateľstva, jeho štruktúrou a rozmiestnením. Ovplyvňuje úroveň reprodukcie pracovných síl, pôsobí na celkový životný štýl obyvateľstva.

Jedným zo základných predpokladov na riešenie celkovej nepriaznivej situácie v regióne, ako sú nízka ekonomická aktivita obyvateľov a nepriaznivý demografický vývoj s priamym dopadom na jeho vekovú štruktúru, je vytváranie podmienok na bývanie.

V čase SODB 2011 v obci bolo 174 trvalo obývaných bytov. Na domovom fonde obce 85,6%-ný podiel mali rodinné domy (158 rodinných domov). Počet neobývaných bytov v obci bol veľmi vysoký, 36 rodinných domov bolo neobývaných, z ktorých 10 boli určené na rekreáciu. Veľká časť neobývaných bytov je určitou rezervou pre skvalitňovanie domového fondu, nakoľko po ich rekonštrukcii sa spravidla zvýši ich vybavenosť.

Od mája 2011 nedošlo k významným zmenám v počte a štruktúre bytového a domového fondu: v období 2011-2014 boli vybudované 4 nájomné byty v 1 bytovom dome. Táto skutočnosť svedčí o stagnácii rozvoja bytového a domového fondu v obci. Cieľom je v strednodobom horizonte tento stav zvrátiť.

Tab. č. 25: Vývoj počtu postavených rodinných a bytových domov v období 2000-2014

Rok	2000	2001	2002	2003	2004	2005	2006	2007	2008	2009	2010	2011	2012	2013	2014
Počet postavených rodinných domov	0	0	0	0	0	0	0	0	0	0	0	0	0	0	0
Počet postavených bytových domov/bytov	0	0	0	0	0	0	0	0	0	0	0	1/9	0	1/4	0

Zdroj: Obecný úrad, 2015

Tab. č. 26: Trvale obývané byty podľa obdobia výstavby

Obdobie výstavby	Dedina Mládeže
pred r. 1919	6
1919 - 1945	7
1946 - 1960	87
1961 - 1970	38
1971 - 1980	12
1981 - 1990	5
1991 - 2000	4
2001 - 2005	0
2006 a neskôr	1
Nezistené	48
Spolu	208

Zdroj: ŠÚ SR SODB 2011

Bývanie a jeho úroveň patria k dôležitým aspektom celkových životných podmienok obyvateľstva. Byt neplní iba materiálnu funkciu prirodzených potrieb rodiny ako základnej jednotky spoločnosti, ale zároveň je výraznou zložkou kultúrneho štandardu obyvateľstva a v nemalej miere aktívne pôsobí na regeneráciu ľudí.

Na celkovú úroveň bývania pôsobí predovšetkým počet obyvateľov bývajúcich v bytoch a domácnostiach, čo je však popri celkovom počte bytov a ich vybavení podmienené demografickou skladbou obyvateľstva a domácností.

Vo všetkých základných ukazovateľoch úrovne bývania došlo za obdobie 1991-2001 k pozitívnemu vývoju.

Tab. č. 27: Vybrané charakteristiky domácností podľa typu

Typ súkromnej domácnosti	
Nerodinné domácnosti	49
Domácnosti, ktoré tvorí jedna rodina	86
Domácnosti pozostávajúce z dvoch a viac rodín	42
Spolu	177

Zdroj: ŠÚ SR SODB 2011

Pri sčítaní ľudu v roku 2011 bolo v obci 410 cenзовých domácností. Vývoj počtu cenзовých domácností ovplyvnil predovšetkým zvyšovanie životnej úrovne obyvateľstva, ale aj rast počtu ovdovených ako aj rozvodov.

Tab. č. 28: Domácnosti podľa veľkosti

Veľkosť súkromnej domácnosti	
1 osoba	46
2 osoby	51
3 osoby	38
4 osoby	21
5 osôb	12
6 osôb a viac	9

Zdroj: ŠÚ SR SODB 2011

Ďalším dôležitým ukazovateľom bývania rodín je spoločné bývanie domácností. Napriek tomu, že v mnohých prípadoch ide o vzájomne želané spolužitie (tzv. viacgeneračné rodiny),

spoločné bývanie je väčšinou dôsledkom nevyriešeného bytového problému. Dotýka sa to predovšetkým mladých rodín.

Úroveň bývania a jej vzťah k úrovni vybavenia bytu a jeho zariadenia do bytovej kategórie nie je taký jednoznačný ako v predchádzajúcich prípadoch. Spoločne hospodáriace domácnosti tvoria osoby spoločne bývajúce a spoločne hospodáriace. Na rozdiel od cenzových domácností, u ktorých hlavným a rozhodujúcim kritériom je rodinný zväzok, základom hospodáriacich domácností je prehlásenie ich členov, že hospodária spoločne. Vývoj počtu cenzových domácností ovplyvnil predovšetkým zvyšovanie životnej úrovne obyvateľstva, ale aj rast počtu ovdovených ako aj rozvodov.

Na celkovom počte cenzových domácností podiel úplných domácností, v ktorých bývajú spolu obidvaja rodičia buď sami alebo so svojimi deťmi, bol prevládajúcim typom domácností. V poslednom desaťročí došlo k nárastu počtu neúplných rodín, najmä v dôsledku stúpajúcej rozvodovosti, čo je nepriaznivým javom z hľadiska ďalšej reprodukcie populácie.

Veľkostná skladba cenzových domácností ukazuje, že najrozšírenejším typom domácností je 2 členná domácnosť.

Tab. č. 29: Základné charakteristiky domového a bytového fondu

Typ obydli	
Obývané byty	170
Iné obytné jednotky	0
Kolektívne obydli	2
Nezistené	2
Spolu	174

Zdroj: ŠÚ SR SODB 2011

Tab. č. 30: Základné charakteristiky domového a bytového fondu

Obývané byty podľa celkovej podlahovej plochy	
< 40	15
40 – 80	105
81 – 100	36
100 +	16
Spolu	
1 obytná miestnosť	0
2 obytné miestnosti	15
3 obytné miestnosti	60
4 obytné miestnosti	45
5 a viac obytných miestností	52
Spolu obývané	174
Neobývané	36
Nezistenou obývanosťou	1
Spolu	

Zdroj: ŠÚ SR SODB 2011

Celkový charakter životnej úrovne obyvateľstva sa prejavuje rastom hmotnej spotreby obyvateľstva a jej kvality. Konkrétnym prejavom toho je vysoká vybavenosť domácností predmetmi dlhodobej spotreby.

Technická infraštruktúra

Rozvoj infraštruktúry je jedným zo základných predpokladov rozvoja každého regiónu i obce a výrazne ovplyvňuje hospodársky potenciál, spôsob života a životnú úroveň obyvateľstva.

Dopravná infraštruktúra

Kvalitná dopravná infraštruktúra a dobrá dopravná dostupnosť sú základné predpoklady rozvoja obce, ktoré významne ovplyvňujú jej hospodársky potenciál, spôsob života i životnú úroveň jej obyvateľov. Veľký význam dopravy je daný jej podstatným vplyvom na efektivitu dovozu vstupov do územia a vývozu výstupov výroby z daného územia.

Zájumové územie sa nachádza v blízkosti križovatiek viacerých ciest európskeho významu, čo v budúcnosti môže znamenať silný rozvojový impulz pre daný región.

V blízkosti riešeného územia prechádzajú dva dopravné koridory európskeho významu:

- európsky multimodálny koridor č. IV (Berlín/Norimberg – Praha – Kúty – Bratislava – Nové Zámky / Komárno – Štúrovo – MR lokalizovaný pre trate železničnej a kombinovanej dopravy),
- európsky multimodálny koridor č. VII (vodná cesta Dunaj).

Tieto dopravné koridory patria medzi najvýznamnejšie komunikačné osi v Európe. V budúcnosti teda nevyhnutnou úlohou bude využiť blízkosť hore uvedených európskych komunikačných systémov (bude potrebné zlepšiť infraštruktúrne prepojenia na hore uvedené európske multimodálne koridory).

Cestná infraštruktúra

Najvýznamnejším cestným ťahom prechádzajúcim cez obec Dedina Mládeže je cesta II/573 (Komárno-Kolárovo-Šaľa).

Najvýznamnejším cestným ťahom prechádzajúcim v blízkosti riešeného územia je cesta I/64 (Nitra – Nové Zámky – Komárno), ktorá je jedným z najvýznamnejších cestných ťahov prechádzajúcich územím juhozápadného Slovenska. Tento ťah v ďalekom výhlade môže byť v zmysle vládou schváleného „Projektu výstavby diaľnic a rýchlostných ciest“ v úseku Nitra – Nové Zámky – Komárno – hranica SR/MR prehodnotený a zaradený do siete rýchlostných ciest - Koncepcia územného rozvoja Slovenska 2001 navrhuje ako výhľadový rýchlostný cestný ťah siete TINA prepojenie križovatky diaľnice D1 Hlohovec – Nitra – Nové Zámky – Komárno – št. hranica MR – Komárom – diaľnica M1.

V perspektíve dopravnú polohu záujmového územia kladne ovplyvní aj výstavba plánovanej rýchlostnej komunikácie R7 (Bratislava – Dunajská Streda – Nové Zámky – Lučenec).

Miestne komunikácie majú bezprašnú povrchovú úpravu (všetky miestne komunikácie majú spevnený povrch) a rôzne šírkové a smerové usporiadanie. Medzi cestou a oploteniami rodinných domov sú úzke pásy zelene a stromov, asfaltové (betónové) chodníky pre peších sú vybudované len v krátkych úsekoch. Pre bezpečnosť cestnej premávky je potrebné ďalej rozvíjať miestny systém chodníkov, ako aj skvalitniť miestne komunikácie.

V strednodobom horizonte je potrebné realizovať komplexnú rekonštrukciu miestnych komunikácií, ako aj vybudovať systém cyklochodníkov. V súčasnosti je vypracovávaná projektová dokumentácia k cyklochodníku Kolárovo – Dedina Mládeže.

Železničná doprava

Obec Dedina Mládeže nie je priamo napojená na európsky železničný systém. Najbližšia železničná stanica pre osobnú dopravu je v mestách Komárno (trať č. 135, trať č. 131), Nové Zámky (trať č. 135, trať č. 140, trať č. 130), Šaľa (trať č. 130) – každá je vo vzdialenosti cca 27 km. Susedné mesto Kolárovo je síce napojené na európsky železničný systém cez trať č. 136 (Komárno-Kolárovo), avšak z finančných dôvodov v roku 2003 bola osobná železničná doprava zrušená na tejto trati. V súčasnosti trať je využívaná len na účely nákladnej dopravy.

Hromadná doprava

Integrovaný regionálny systém hromadnej dopravy zabezpečuje organizáciu a prepojenie hlavných zložiek hromadnej cestnej dopravy v hlavných smeroch pohybu cestujúcich, ktorými pre riešené územie sú:

- cesty do obvodného/okresného centra Komárno (27 km),
- cesty do nadregionálneho centra Nové Zámky (27 km),
- cesty do nadregionálneho uzla - Šaľa (27 km).

Hromadná preprava osôb je zabezpečená autobusovou prepravou prostredníctvom prímestských liniek, ktoré zabezpečuje prevažne SAD Nové Zámky a.s..

Ostatné druhy dopravy

Konfigurácia terénu, rozmiestnenie funkcií bývania, vybavenosti, práce, rekreácie a relatívne málo frekventovaný charakter dopravy v sídle dávajú predpoklady k významnejšiemu postaveniu bicyklovej dopravy ako jedného zo základných vnútrošídlných dopravných systémov a ekologicky najefektívnejšieho druhu dopravy. Smerovanie lokálnych cyklistických trás je orientované na vzťahy na centrálnu časť obce.

Cez riešené územie prechádza druhá najdôležitejšia cyklistická trasa na Slovensku: Vážska cyklistická cesta, ktorá sa napája na medzinárodnú Dunajskú cyklistickú cestu 27 km južne od obce.

Letisko s verejnou prepravou osôb a nákladov sa nachádza v 120 km vzdialenosti v Bratislave, resp. na území Maďarska v Budapešti. Regionálnym letiskom v Nitrianskom kraji je medzinárodné verejné letisko pre nepravidelnú leteckú dopravu v Nitre – Janíkovciach, ktorému bol udelený medzinárodný štatút.

Stav technickej infraštruktúry

Infraštruktúra	Ukazovateľ	Súčasný stav	Budúci stav
Pošta	áno/nie	áno	áno
Káblová televízia	áno/nie	nie	nie
Verejný vodovod	pokrytie v %	80%	90%
Vlastný zdroj pitnej vody	áno/nie	áno	áno
Verejná kanalizácia dažďová	pokrytie v %	70%	70%
Kanalizačná sieť pripojená na ČOV	pokrytie v %	70%	70%
Rozvodná sieť plynu	pokrytie v %	70%	70%
Pripojenie na sieť internet	ISDN	90%	100%
Verejný internet	áno/nie	áno	áno
Verejný prístupový bod	áno/nie	nie	áno

Internetová kaviareň	áno/nie	nie	Nie
Počet počítačov pre verejný prístup do siete internetu	počet	5	5
Pokrytie signálom Orange	%	80%	100%
Pokrytie signálom Telekom	%	100%	100%
Pokrytie signálom O ₂	%	50%	80%
Verejné studne	počet	0	0
Pramene pitnej vody	počet/výdatnosť	0	0
Vodojemy	počet/objem	0	0
Priemyselná zóna poľnohospodárska	počet firiem	1	1
Priemyselná zóna skladové hospodárstvo	skladová plocha v m ²	0	0
Skládka TKO	áno/nie	nie	nie
Separovaný zber	áno/nie	áno	áno
Zberný dvor pre separovaný zber	áno/nie	áno	áno
Kompostovisko	áno/nie	nie	nie
Cítorín	počet	1	1
Dom smútku	počet	1	1

Zásobovanie pitnou a úžitkovou vodou

Obec Dedina Mládeže má vybudovaný verejný vodovod (je napojená na skupinový vodovod z Gabčíkova). Stav vodovodnej siete umožňuje väčšine obyvateľov obce, ako aj organizáciám a podnikateľom napojiť sa na pitnú vodu z verejného vodovodu. Riešené územie je zásobované kvalitnou pitnou vodou.

Kanalizácia a čistenie odpadovej vody

Verejná kanalizačná sieť v obci Dedina Mládeže je vybudovaná len čiastočne (absentuje len v miestnej časti Malý Ostrov). V riešenom území je aj čistiareň odpadových vôd (ČOV). V miestnej časti Malý Ostrov odpadové vody sú odvádzané do žump a septikov, čo sa potom vyváža na miestnu ČOV.

Dažďové vody z komunikácií, z nehnuteľností a zo spevnených plôch sú odvádzané jestvujúcimi prúcestnými odvodňovacími rigolmi. V strednodobom horizonte je potrebné zabezpečiť rekonštrukciu kanalizačného systému.

Zásobovanie elektrickou energiou, verejné osvetlenie

Obec Dedina Mládeže je zásobovaná el. energiou na dobrej úrovni, výkon transformátorov vyhovuje súčasným požiadavkám obce.

Verejné osvetlenie je riešené inštalovaním výbojkových svietidiel na jestvujúcich elektrických betónových stĺpoch, staré svietidlá sú priebežne vymieňané za nové, úspornejšie.

Zásobovanie plynom

Obec Dedina Mládeže je plynofikovaná okrem miestnej časti Malý Ostrov. Zemný plyn je v prevažnej miere využívaný na vykurovanie, prípravu teplej vody a varenie. V prípade výstavby

nových rodinných domov, objektov občianskej vybavenosti je možnosť predĺženia plynových rozvodov k týmto objektom.

Telekomunikácie

Rozvoj telekomunikácií za posledné desaťročie zaznamenal výrazný kvantitatívny i kvalitatívny rast, predstihujúci mnohonásobne rozvoj ostatných odvetví technickej infraštruktúry. Je to jednak prestavbou a rekonštrukciou pevnej telefónnej siete a ústrední, ale hlavne rozvojom mobilných telefónnych systémov a ich plošného uplatnenia a rozvojom internetovej siete.

Obec Dedina Mládeže má dobré GSM pokrytie od všetkých troch mobilných operátorov: Orange a.s., T-Mobile a.s. a Telefónica O2 a.s..

V obci je dostupný širokopásmový internet.

Obecný rozhlas

Ústredňa obecného rozhlasu v obci Dedina Mládeže je umiestnená v samostatnom priestore obecného úradu. Rozvody obecného rozhlasu sú vzdušné, čiastočne vedené na betónových stĺpoch elektrického rozvodu, čiastočne sú rozvody vedené aj na drevených stĺpoch slaboprúdových telekomunikačných rozvodov. Amplióny obecného rozhlasu sú umiestnené na najfrekvencovanejších miestach obce a pri hlavných komunikáciách. Amplióny a rozvody obecného rozhlasu si vyžadujú v budúcnosti celkovú rekonštrukciu.

Elektronická siréna

Pre potrebu varovania obyvateľstva a vyznemenia osôb v prípade nepredvídaných okolností je umiestnená na obecnom kultúrnom dome elektronická siréna a je ovládaná miestne z obecného úradu. Ovládanie je možné aj centrálné z obvodného/okresného mesta Komárno.

Hospodársko-ekonomický potenciál obce

Ekonomický potenciál obce je nižší ako priemer Slovenska (čo naznačovali aj ukazovatele, ako priemerná mesačná nominálna mzda a vzdelanostná štruktúra pracovnej sily v predchádzajúcich kapitolách), avšak vplyvom rozvoja cestovného ruchu sa môže stať veľmi prosperujúcim vidieckym sídlom.

Širší priestor obce – obvod/okres Komárno – patrí do kategórie priemyselnopolnohospodárskych regiónov SR. Z pohľadu makroekonomickej štruktúry rozhodujúce postavenie majú poľnohospodárstvo, potravinársky a elektrotechnický priemysel - odvetvia nenáročné na kvalifikačnú úroveň pracovnej sily.

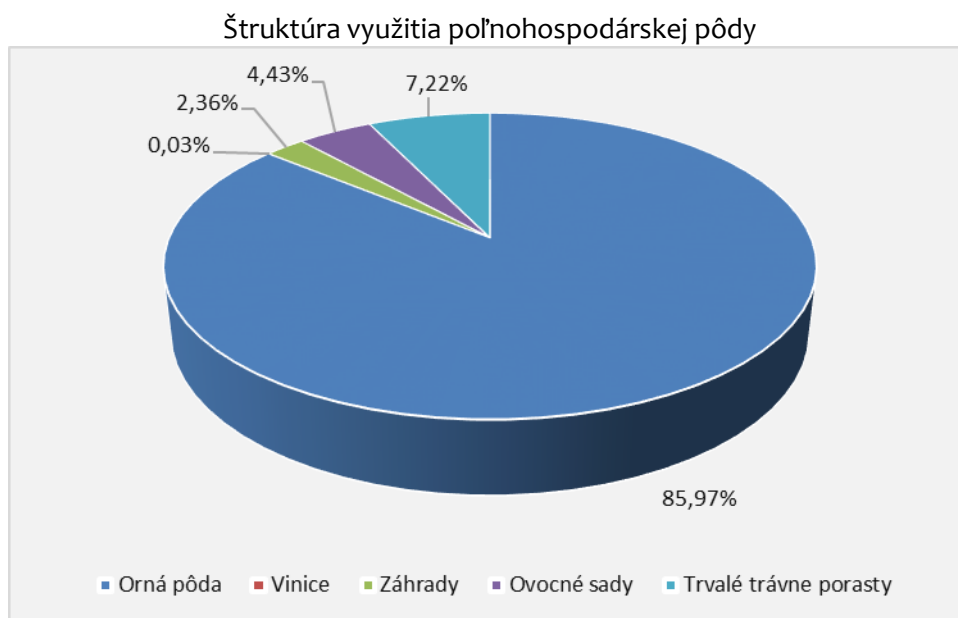
Poľnohospodárstvo

Poľnohospodárstvo je najrozšírenejšou aktivitou v záujmovom území. Celková výmera poľnohospodárskeho pôdneho fondu v obci je 9 954,7 ha, čo predstavuje 77,89% z jej celkovej výmery. O intenzívnej poľnohospodárskej výrobe svedčí aj vysoký podiel poľnohospodárskej pôdy využívanej ako orná pôda – 85,97%.

Tab. č. 31: Štruktúra poľnohospodárskeho pôdneho fondu v obci (v m²)

Obec	Celková výmera	Poľnohospodárska pôda	Orná pôda	Chmeľnice	Vinice	Záhrady	Ovocné sady	Trvalé trávne porasty
Dedina Mládeže	12 781 249	9 954 721	8 557 720	0	2 500	234 895	440 903	718 703

Zdroj: ŠÚ SR, 2015



Zdroj: Vlastné spracovanie, ŠÚ SR 2015

V transformačnom procese novozaložené subjekty uprednostnili v podmienkach vysokej rizikovosti poľnohospodárskej výroby najmä právne formy s nižšou mierou osobnej zodpovednosti za záväzky podniku, väčšina účastníkov poľnohospodárskej produkcie mikropriestoru obce je aktívna v právnej forme spol. s r.o..

V riešenom území však najväčším poľnohospodárskym podnikom je AGROREAL Dedina Mládeže a.s., ktorá nadväzuje na viac ako 40 ročnú tradíciu svojho predchodcu Poľnohospodárske družstvo v Dedine Mládeže. AGROREAL Dedina Mládeže a.s. zamestnáva vyše 30 osôb, jej hlavným profilom popri rastlinnej výrobe realizovanej na ornej pôde - kde sa orientuje na pestovanie obilnín a krmovín, pestovanie jablák, broskýň - je chov ošípaných. Firma sa taktiež zameriava na výrobu a dodávky čerstvého mlieka ďalším spracovávateľom. AGROREAL hospodári na výmere 1021 hektárov. Podnik AGROREAL Dedina Mládeže a.s. je nositeľom ocenenia TOP AGRO 2000, t.j. bol vyhodnotený ako najlepší podnik v poľnohospodárstve na Slovensku.

Rastlinná produkcia je výrazne ovplyvňovaná produkčným potenciálom pôd. Záujmový región patrí do vysokoprodukčnej poľnohospodárskej oblasti Slovenska, dobré prírodné a klimatické podmienky územia vytvorili predpoklady pre pestovanie všetkých poľnohospodárskych plodín Slovenska.

Rastlinná výroba regiónu obce sa zameriava prevažne na výrobu obilnín (najviac sa pestujú pšenica ozimná a jarná, sladovnícky jačmeň, kukurica na siláž a krmivo), ktoré zaberajú plochu tradične viac ako 2/3 ornej pôdy. Ďalšími významnými komoditami sú olejniny (repka olejná, slnečnica), cukrová repa a ďateliny. K významným plodinám regiónu, pestovaným aj na ornej pôde aj v záhradách, patria zeleniny. Najviac sa pestujú uhorky, paprika, paradajky a kapusta. Pestovanie zelenín prebieha sčasti vo fóliovníkoch.

Živočíšna výroba je druhou základnou časťou poľnohospodárskej výroby, ktorej prvoradou úlohou je produkcia živočíšnych výrobkov pre spotrebu obyvateľstva, ako aj

poskytovanie ďalších surovín pre priemyselnú výrobu. Nosným programom živočíšnej výroby záujmového územia bol v minulosti chov ošípaných, avšak v súčasnosti ich stav výrazne poklesol (prevažná väčšina stajní je prázdna). V obci (ako i v jej mikropriestore) tradične veľký význam má chov ošípaných a hydiny v prídomových hospodárstvach. Chov hydiny v prídomových hospodárstvach je orientovaný hlavne na sliepky, kačice a na produkciu vajec.

Všetky opatrenia v rastlinnej a živočíšnej výrobe sa musia smerovať k tomu, aby sa dosiahla primeraná rentabilita výroby, za dodržania pravidiel ochrany vôd, pôdy a ovzdušia. Z ekologického hľadiska je dôležité podstatné obmedzenie používania anorganických hnojív a chemických prípravkov na ochranu rastlín. V rastlinnej výrobe sa i do budúcnosti predpokladá zachovanie jej intenzity s podmienkou udržiavania ekologickej stability poľnohospodárskej krajiny.

V mikropriestore obce veľkú tradíciu má včelárstvo, čoho hlavným produktom je med (v záujmovom území sa med produkuje z kvetu repky olejnej, agáta, slnečnice). Okrem toho sa produkuje vosk, medovina, propolis a materská kašička.

Obec (ako aj jej mikropriestor) poskytuje výborné možnosti pre poľovníkov prakticky na celom svojom území, kde vďaka ochrane a cieľavedomej starostlivosti žije široká škála poľovnej zveri (srnec, zajac, bažant).

Predmetné územie patrí k málo lesnatým územiám SR, lesnatosť k.ú. obce je extrémne nízka – podiel lesného pôdneho fondu je len 6,97% (celoslovenský priemer je vyše 40%), čo je dôsledkom nížinej polohy územia, kde maximum pôdy je intenzívne využívané na poľnohospodársku výrobu.

Priemysel

Rozvoj priemyslu v mikropriestore obce (v okrese/obvode Komárno) je v podstate spojený s realizáciou programu industrializácie zo 60-tych rokov, ktorého cieľom bolo vybudovanie priemyselnej základne v dovtedy ekonomicky slabo rozvinutých a prevažne poľnohospodársky orientovaných oblastiach. Okrem spoločensko-politických faktorov sa v lokalizácii priemyslu v danom regióne uplatnili aj ďalšie faktory, a to hlavne dostatok pracovnej sily a čiastočne ekonomicko-geografická poloha.

Priemyselná výroba obce je veľmi slabá, toto odvetvie zastupujú predovšetkým samostatne zárobkovo činné osoby so svojimi aktivitami, ako stolárstvo, výroba kováčskych a zámočníckych výrobkov, výroba pekárenských výrobkov, výroba sódovej vody a nealkoholických nápojov atď.

Medzi základné ciele obce z hľadiska riešenia rozvoja priemyselnej výroby patrí vytvorenie podmienok pre rozvoj hospodárskych aktivít obce, pre tvorbu nových pracovných príležitostí a rozvoj zamestnanosti na území obce, predovšetkým pre miestne pracovné sily.

Trhové služby, maloobchod

Škála poskytovaných trhových služieb v obci je veľmi úzka a aj tie sa vo väčšine prípadov rozvíjajú na základe živnostenských oprávnení a v prevažnej miere v priestoroch rodinných domov (prípadne vo vyčlenených priestoroch pre tento účel).

V obci sa nachádzajú služby, ako: pohostinská činnosť; sprostredkovateľská činnosť v oblasti obchodu a služieb; obchodná činnosť so zmiešaným tovarom - potravinami, ovocím, zeleninou, drogistickým, priemyselným a drobným tovarom, domácimi potrebami; nákladná cestná doprava; 1 pohostinstvo a 1 bufet.

Záverečnú časť pohybu materiálnych produktov na ich ceste od výroby k spotrebe zabezpečuje maloobchod, ktorého cieľom je predaj vyrobených tovarov spotrebiteľom. Sieť maloobchodných predajní tvoria 2 predajne potravín.

Priemerný obrat maloobchodov na jedného obyvateľa je nižší než celoslovenský priemer, čo je dôvodom nízkych finančných príjmov tunajšieho obyvateľstva. Zariadenia peňažných služieb v obci sa nenachádzajú, najbližšie sú lokalizované v meste Kolárovo.

V obci sa nenachádza poštový úrad, dodávacou poštou pre obec Dedina Mládeže je Poštový úrad v Kolárove (ktorý však má poštové stredisko v riešenom území).

Podnikateľská aktivita

K 31.12.2014 v obci bolo 36 aktívnych ekonomických subjektov. Z celkového počtu podnikateľských subjektov v obci vyše 58,33% tvorili fyzické osoby. Podnikateľská aktivita vyjadrená podielom fyzických a právnických osôb na celkovom počte obyvateľstva je relatívne dobrá. Rozhodujúca väčšina podnikateľov vyvíja svoju činnosť v službách.

Z pohľadu zamestnanosti efektívna by bola podpora aktivít vykonávaných fyzickými osobami v rámci živnostenského podnikania.

Tab. č. 32: Vývoj počtu fyzických osôb - podnikateľov v obci v období 2004-2014

2004	2005	2006	2007	2008	2009	2010	2011	2012	2013	2014
14	17	20	17	18	23	24	25	27	22	21

Zdroj: ŠÚ SR, 2015

Tab. č. 33: Vývoj počtu fyzických osôb - živnostníkov v obci v období 2004-2014

2004	2005	2006	2007	2008	2009	2010	2011	2012	2013	2014
13	16	19	16	17	21	22	23	25	20	19

Zdroj: ŠÚ SR, 2015

Tab. č. 34: Vývoj počtu fyzických osôb – slobodné povolania v obci v období 2004-2014

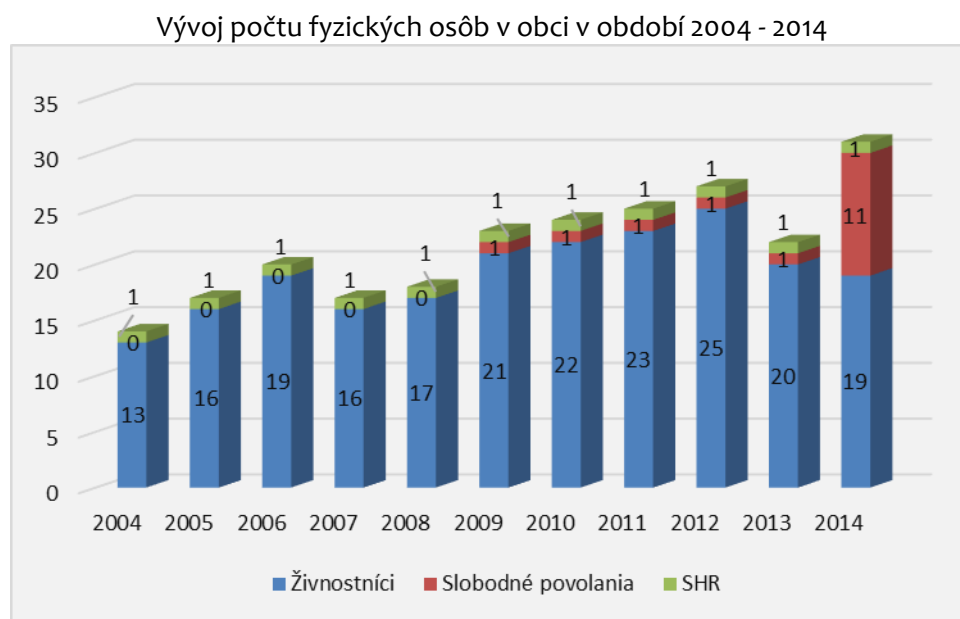
2004	2005	2006	2007	2008	2009	2010	2011	2012	2013	2014
0	0	0	0	0	1	1	1	1	1	11

Zdroj: ŠÚ SR, 2015

Tab. č. 35: Vývoj počtu fyzických osôb - samostatne hospodáriacich roľníkov v obci v období 2004-2014

2004	2005	2006	2007	2008	2009	2010	2011	2012	2013	2014
1	1	1	1	1	1	1	1	1	1	1

Zdroj: ŠÚ SR, 2015



Zdroj: Vlastné spracovanie, ŠÚ SR 2015

Tab. č. 36: Vývoj počtu právnických osôb ziskových v obci v období 2004-2014

2004	2005	2006	2007	2008	2009	2010	2011	2012	2013	2014
2	3	2	2	4	4	4	6	6	8	9

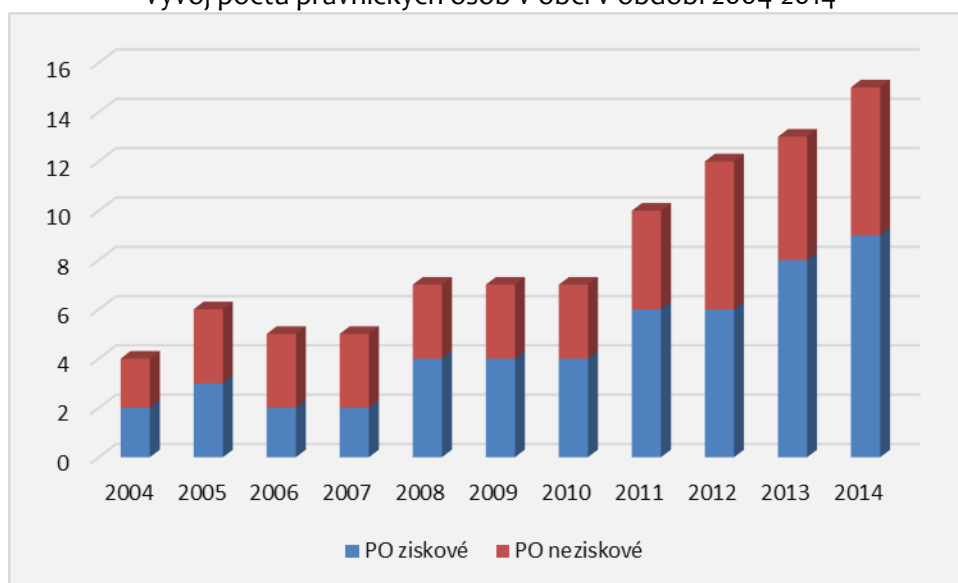
Zdroj: ŠÚ SR, 2015

Tab. č. 37: Vývoj počtu právnických osôb neziskových v obci v období 2004-2014

2004	2005	2006	2007	2008	2009	2010	2011	2012	2013	2014
2	3	3	3	3	3	3	4	6	5	6

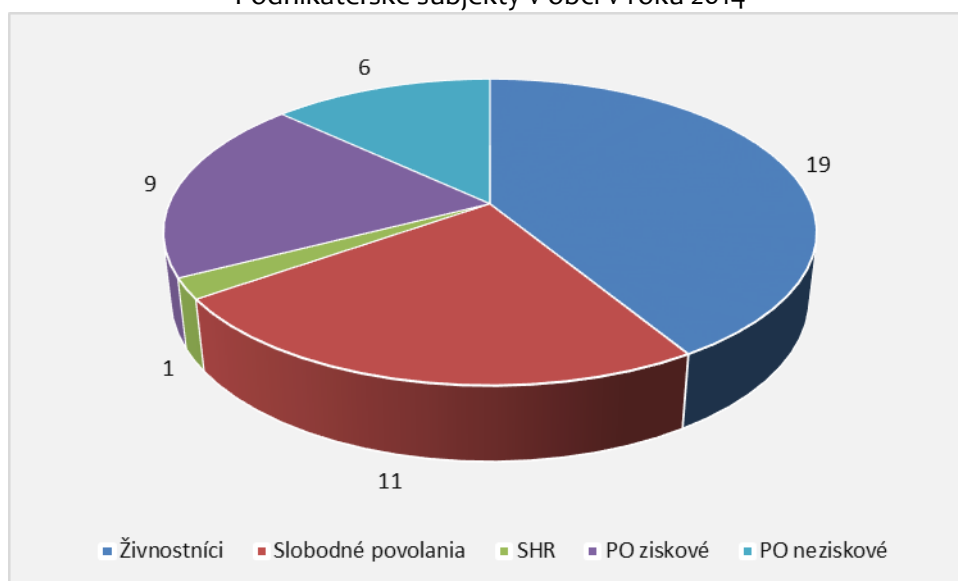
Zdroj: ŠÚ SR, 2015

Vývoj počtu právnických osôb v obci v období 2004-2014



Zdroj: Vlastné spracovanie, ŠÚ SR 2015

Podnikateľské subjekty v obci v roku 2014



Zdroj: Vlastné spracovanie, ŠÚ SR 2015

Tab. č. 38: Zoznam podnikateľských subjektov v obci Dedina Mládeže

Podnikateľské subjekty	
s prevádzkou v obci	
Helena Malčáková - M4	95501 Topoľčany
Ján Németh - NAJA	94603 Kolárovo
Jozef Jančok	94603 Kolárovo
František Horváth	94603 Kolárovo
Angelika Molnárová	94603 Kolárovo
DP GLOBÁL, príspevková organizácia	94603 Kolárovo
Ladislav Szabó	94603 Dedina Mládeže
Kultúra - Agroturistika - Tradícia	94603 Dedina Mládeže
Alžbeta Csütörtökiová - EURODELTA	94603 Dedina Mládeže
Viliam Haris - VILKY	94603 Dedina Mládeže
Katarína Kondéová - Fatima	94603 Dedina Mládeže
Rozália Andová - TIP - TOP BUFET	94603 Dedina Mládeže
Róbert Nagy - TIP-TOP bufet	94603 Dedina Mládeže
Etela Császárová	94603 Dedina Mládeže
Jozef Szabó	94603 Dedina Mládeže
AGROREAL Dedina Mládeže, a.s.	94603 Dedina Mládeže
Adriana Izsáková - RENATA	94603 Dedina Mládeže
Ludovít Bazso - FORTUNA L'UBA	94603 Dedina Mládeže
Szabolcs Nagy - AGROMIX	94603 Dedina Mládeže
Titus Angyal - UMELECKÝ KOVÁČ-MŰLAKATOS	94603 Dedina Mládeže
Leander Izsák - RENÁTA	94603 Dedina Mládeže
Juraj Richter	94603 Dedina Mládeže
Adrianna Varga	94603 Dedina Mládeže
Ing. Tibor Harsányi - BESSER	94501 Komárno
JEDNOTA spotrebné družstvo Komárno	94501 Komárno
Peter Blaško - MONUMENT	94501 Komárno
COOP Jednota Komárno, spotrebné družstvo	94501 Komárno
Flaga spol. s r.o.	90201 Pezinok
zapísané v Obchodnom registri SR	SHR
ABC corporation, s.r.o.	Alžbeta Liptáková
AGROREAL Dedina Mládeže, a.s.	Anikó Tóthová
ALEGRA 1, s.r.o.	Helena Dudášová
ASSURANCE CONSULT s.r.o.	René Szabó
BIO REALITA, s.r.o.	
EUROVIA BT, s.r.o.	
Karol Csütörtöki - Autodelta	
KINGSPED s. r. o.	
Prvá firma, s.r.o.	
RELAX spol. s r.o.	
STRECHADOM s.r.o.	

Zdroj: OR SR, ŽR SR, ŠÚ SR 2015

Cestovný ruch

Cestovný ruch je interdisciplinárne odvetvie hospodárstva, na jeho realizácii sa podieľa mnoho ďalších oblastí, ako sú poľnohospodárstvo, priemysel, stavebníctvo, služby a pod. Predstavuje komplex vzťahov a javov, ktoré výrazne prispievajú k tvorbe pracovných miest, navyše investičné náklady na pracovné miesta sú nižšie než v priemysle.

Podporu cestovného ruchu v Slovenskej republike, práva a povinnosti fyzických osôb a právnických osôb pôsobiach v cestovnom ruchu, tvorbu koncepčných dokumentov a financovanie rozvoja cestovného ruchu upravuje zákon č. 91/2010 Z.z. v znení č. 556/2010 Z.z., 386/2011 Z. z., 352/2013 Z. z., 415/2013 Z. z. o podpore cestovného ruchu. § 6 tohto zákona definuje pôsobnosť obcí nasledovne:

- obec v cestovnom ruchu

- a) môže iniciovať vznik oblastnej organizácie a podieľa sa na spolufinancovaní jej aktivít,
- b) spolupracuje s organizáciami cestovného ruchu pri tvorbe programov a plánov hospodárskeho, sociálneho a kultúrneho rozvoja na území obce vrátane koncepcie rozvoja cestovného ruchu na území obce, ročného plánu aktivít a monitorovacej správy o vývoji cestovného ruchu na území obce,
- c) tvorí programy, plány, stratégie a koncepcie rozvoja cestovného ruchu,
- d) vytvára vlastné finančné zdroje na realizáciu aktivít v cestovnom ruchu,
- e) buduje infraštruktúru podporujúcu aktivity v cestovnom ruchu, ktorá spadá do pôsobnosti obce,
- f) sústreďuje štatistické údaje o cestovnom ruchu v obci,
- g) spolupracuje s ústrednými orgánmi štátnej správy a s orgánmi vyššieho územného celku pri realizácii štátnej politiky cestovného ruchu v Slovenskej republike,
- h) podieľa sa na uplatňovaní mechanizmu fungovania jednotnej prezentácie Slovenskej republiky v zahraničí.

Stratégia rozvoja cestovného ruchu Slovenska do roku 2020 na základe kultúrneho, historického a prírodného potenciálu cestovného ruchu na Slovensku z dlhodobého hľadiska predurčuje hlavné druhy cestovného ruchu, ktorými sú:

- letný cestovný ruch,
- zimný cestovný ruch,
- kúpeľný a zdravotný cestovný ruch,
- kultúrny a mestský cestovný ruch
- kongresový cestovný ruch,
- vidiecky cestovný ruch a agroturistika
- doplnkové formy cestovného ruchu

Na základe hore uvedenej klasifikácie nosných foriem cestovného ruchu Slovenska obec Dedina Mládeže má reálny potenciál predovšetkým pre rozvoj:

- letnej rekreácie - hobby turizmus, cykloturizmus, rôzne alternatívne tzv. soft formy cestovného ruchu, poľovnícky cestovný ruch,
- vidieckej turistiky vrátane agroturistiky.

V obci Dedina Mládeže turisticky najhodnotnejšími lokalitami sú:

- *rieky Váh a Malý Dunaj – priestor pre vodné športy,*
- *hrádza riek Malý Dunaj a Váh – priestor pre cykloturistiku,*
- *malé sakrálné pamiatky (prícestný kríž v miestnej časti Malý Ostrov, Božia muka v miestnej časti Malý Ostrov)*
- *Izba revolučných tradícií – Dedina Mládeže je najmladšia obec na Slovensku*

V záujmovom regióne okrem vyššie uvedených foriem cestovného ruchu sú veľmi dobré predpoklady aj pre kulinársku turistiku - návštevníkov obce môže prilákať aj vychýrenou maďarskou a slovenskou kuchyňou. Kuchyňa obce (ako i jej mikropriestoru), ktorá je vzácnou zmesou tradícií a kultúr (ktoré sa na tomto území dlhodobo dotvárali), je oddávna založená na troch princípoch: vynikajúca kvalita surovín, generáciami k dokonalosti dopracované tradičné receptúry a dostatok času a poctivosti pri príprave jedál (varenie je doteraz v mnohých rodinách láskyplným obradom).

V obci sú veľmi dobré podmienky pre cykloturistiku vzhľadom na nížinný terén a pomerne menšiu dopravnú frekvenciu na miestnych cestách.

Zo základných služieb cestovného ruchu v obci sú poskytované ubytovacie služby s kapacitou 10 lôžok.

Cestovný ruch v mikropriestore obce

Turista necestuje len do konkrétneho zariadenia alebo do konkrétneho mesta či obce, ale vníma príslušný región ako celok. Preto je potrebné, aby ponuky cestovného ruchu boli navzájom regionálne zosúladené, rozvíjané a uplatňované. Z týchto dôvodov sa nedá vnímať rozvoj cestovného ruchu v obci Dedina Mládeže izolovane od rozvoja cestovného ruchu v regióne obce a preto i tento materiál posudzuje stav a navrhuje rozvoj cestovného ruchu v tomto kontexte.

Širší priestor obce Dedina Mládeže sa vyznačuje diverzitou vidieckej krajiny, zachovalým jedinečným ľudovým umením, zvykmi a folklórom, čo vytvára priaznivé predpoklady pre rozvoj vidieckeho turizmu a agroturistiky.

Obec je súčasťou Podunajského turistického regiónu (okresy Dunajská Streda, Komárno, územie obvodu Štúrovo (JV časť okresu Nové Zámky) a 2 obce okresu Senec, nachádzajúce sa v tesnej blízkosti Dunaja (Hamuliakovo, Kalinkovo)), ktorý je zaradený do kategórie s národným významom. K subregiónom s vyprofilovaným cestovným ruchom patria Malý Žitný ostrov (vrátane vodného diela Gabčíkovo) väzbou na Szigetköz v MR, Dunajská Streda, Veľký Meder, Komárno, Štúrovo väzbou na Ostrihom.

Ponuka služieb CR ešte nie je dostatočne široká a kvalitná. Napriek tomuto stavu v regióne pokladajú odvetviu veľký význam, čoho je dôkazom, že rozvoj cestovného ruchu je integrálnou súčasťou strategických rozvojových plánov od miestnej po regionálnu úroveň. Tak isto spoločný postup v rozvoji cestovného ruchu je jednou z najčastejších tém cezhraničnej hospodárskej spolupráce, na projektovom území hlavne medzi slovenskými a maďarskými oblasťami. Podunajský región zo strednodobého hľadiska je považovaný za región nadregionálneho významu, z dlhodobého hľadiska za národného významu.

Druhy turizmu:

- Silný domáci turizmus
- V letnom období aj prízjazdový turizmus najmä z ČR a MR
- Dlhodobý pobytový turizmus –v letnom období
- Inak krátkodobé pobyty a silná jednodenná návštevnosť

Formy turizmu:

- Letný pobytový turizmus pri vode, vodné športy
- Letný pobytový pri termálnej vode
- Poznávací turizmus –historické dedičstvo

Aktivity s najvyšším dlhodobým potenciálom:

- Pobyt / rekreácia pri vode
- Vodné športy
- Vodná turistika / vodáctvo

- Pobyť/rekreácia pri termálnej vode
- Cykloturistika
- Vidiecky turizmus
- Poznávací turizmus

V súčasnosti je región vyhľadávaný najmä menej solventnou klientelou ako miesto lacnej dovolenky. Zo zahraničia dovolenkári z Čiech s nízkym rozpočtom na pobyt a hostia zo susedného Maďarska, často kvôli etnickým zväzkom. Nízky podiel na ubytovacej kapacite SR a jej podpriemerné využitie v dôsledku len jednej, krátkej sezóny. Región má predpoklady zlepšenia svojej pozície na trhu. K tomu je potrebné využiť os Dunaja (a jeho bezprostredné okolie), na ktorej sa rozvíja v posledných rokoch medzinárodný turizmus. Druhou šancou sú zdroje termálnej vody. Nutné je však budovať zariadenia, ktoré sa kvalitou svojej ponuky vyrovnajú úrovni v susednom Maďarsku. V takom prípade je reálne získať aj solventnejšiu klientelu v porovnaní so súčasnosťou.

V mikropriestore obce Dedina Mládeže najvýznamnejšími turistickými cieľmi sú:

- Mesto Komárno – mesto je významným kultúrnym centrom (je sídlom mnohých kult. inštitúcií: Jókaiho divadlo, Univerzita Jánosa Selyeho) a hraničným priechodom do Maďarska; najväčšou turistickou atrakciou je Mestská pamiatková zóna, Národná kultúrna pamiatka - pevnostný systém Komárna a termálne kúpalisko,
- Mesto Nové Zámky – je to najväčšie mesto Podunajska a významný dopravný uzol, ktorého najväčšou turistickou atrakciou je term. kúpalisko Štrand Emila Tatárika,
- Mesto Hurbanovo – najväčšou turistickou atrakciou mesta je Slovenská ústredná hviezdáreň; hviezdáreň poskytuje programy pre verejnosť: projekciu videofilmov s astronomickou tematikou a v prípade priaznivého počasia verejné pozorovanie astronomických objektov,
- Mesto Kolárovo – v meste sa nachádza vodný mlyn a múzeum vodného mlynárstva,
- Obec Komoča – v obci sa nachádza veľká piesočnatá pláž s kempingom.

Súčasná úroveň návštevnosti obce je nízka, cestovný ruch má výrazne väčší, zatiaľ nevyužitý potenciál. V blízkej budúcnosti prvoradou úlohou pre rozvoj cestovného ruchu v obci bude:

- rozvíjať a skvalitniť služby cestovného ruchu,
- rozvíjať kvalitnú propagáciu a marketingové aktivity produktov a tak zabezpečovať efektívne využitie už existujúcich, ako aj plánovaných služieb cestovného ruchu.

V ďalšom rozvoji rekreačnej funkcie obce veľké rezervy predstavuje cez obec prechádzajúca Považská cyklistická cesta a na ne nadväzujúce miestne cyklocesty.

V strednodobom horizonte je potrebné zabezpečiť výstavbu cyklistických chodníkov, čo by mala zvýšiť návštevnosť obce Dedina Mládeže, ako aj zlepšiť podmienky cestnej premávky.

Sociálna infraštruktúra - občianska vybavenosť obce

Sociálnu infraštruktúru a občiansku vybavenosť v obci charakterizujú zariadenia v oblasti administratívy, kultúry, športové a sociálne zariadenia. Vybavenosť obce službami je rozmanitá a ich účel závisí od ľudských zdrojov, tradícií, podmienok a špecifických daností okolitého mikropriestoru.

Administratíva

V zmysle zákona o obecnom zriadení obec má dva orgány: obecné zastupiteľstvo a starosta obce. Každý z orgánov obce má svoje samostatné postavenie dané ústavou a zákonmi a nie sú vo vzťahu vzájomnej podriadenosti či nadriadenosti. Obyvatelia obce nepriamo, prostredníctvom týchto dvoch orgánov vykonávajú samosprávu obce. Ďalšie orgány, ako je napr. obecný úrad, komisie a pod. sú len odvodenými orgánmi obecného zastupiteľstva. Obecný úrad, ktorý je výkonným orgánom obecného zastupiteľstva a starostu, zabezpečuje organizačné a administratívne veci obecného zastupiteľstva a starostu, ako aj orgánov zriadených obecným zastupiteľstvom. Stavebné povolenia pre obec sa vydávajú na Spoločnom stavebnom úrade v meste Kolárovo.

Spádovosť obce Dedina Mládeže

Ukazovateľ	Hodnota
Sídlo matričného úradu	Kolárovo
Sídlo pracoviska daňového úradu	Kolárovo
Sídlo pracoviska Obvodného oddelenia policajného zboru	Kolárovo
Sídlo Okresného súdu	Komárno
Sídlo Okresného riaditeľstva Hasičského a záchranného zboru	Komárno
Sídlo pracoviska obvodného úradu	Komárno
Sídlo Územnej vojenskej správy	Nitra
Sídlo územného Úradu práce, sociálnych vecí a rodiny	Komárno
Sídlo Obvodného úradu životného prostredia	Komárno

Zdroj: Štatistický úrad SR, 2011

V strednodobom horizonte je potrebné realizovať rekonštrukciu budovy Obecného úradu, cieľom je zlepšiť technický stav budovy OcÚ, zníženie prevádzkových nákladov a energetickej náročnosti (výmena okien, nová strecha).

Školstvo

K 31.12.2014 v obci sa nenachádzali žiadne školské zariadenia, väčšina miestnych detí materskú školu a základnú školu navštevuje v susednom meste Kolárovo, avšak v strednodobom horizonte obec plánuje zriadenie materskej školy, lebo pôrodnosť a záujem rodičov o miestnu materskú školu je veľký.

Počítačová a internetová gramotnosť v riešenom území je nízka. V strednodobom horizonte by tento stav malo zlepšiť zriadenie počítačovej miestnosti v priestoroch kultúrneho domu.

V strednodobom horizonte je potrebné znovuzriadenie miestnej materskej školy.

Zdravotníctvo, sociálne služby

V obci sa lekárska ambulancia nenachádza. Základné zdrav. služby pre obyvateľov obce sú zabezpečené v blízkom meste Kolárovo.

Sociálna služba je činnosť poskytovaná ľuďom v nepriaznivej sociálnej situácii, podpora pri sociálnom začleňovaní a ochrane pred sociálnym vylúčením s cieľom umožniť im zapojenie do bežného života v spoločnosti. Tieto služby a pomoc sú poskytované verejnou správou (štát, samospráva) a súkromnými poskytovateľmi (občianske združenia, neziskové organizácie, cirkevné organizácie atď.).

Kompetencie obcí v sociálnej oblasti sú rozsiahle a dotýkajú sa všetkých oblastí sociálneho zabezpečenia. Obec má nezastupiteľné miesto pri zabezpečovaní úloh spojených s riešením

hmotnej aj sociálnej núdze občanov, sociálnej pomoci, sociálnoprávnej ochrany a sociálnej kurately a najmä v oblasti sociálnych služieb Zákon č.488/2008 Z.z. - zákon o sociálnych službách a o zmene a doplnení zákona č. 455/1991 Zb. o živnostenskom podnikaní (živnostenský zákon) v znení neskorších predpisov (v znení č. 317/2009 Z. z., 332/2010 Z. z., 551/2010 Z. z., 50/2012 Z. z., 185/2012 Z. z., 413/2012 Z. z., 485/2013 Z. z., 185/2014 Z. z., 219/2014 Z. z., 376/2014 Z. z., 345/2015 Z. z.) definuje (v § 80) pôsobnosť obce nasledovne: obec

- a) vypracúva, schvaľuje komunitný plán sociálnych služieb vo svojom územnom obvode,
- b) utvára podmienky na podporu komunitného rozvoja,
- c) je správnym orgánom v konaniach o
 - 1. odkázanosti na sociálnu službu v zariadení pre seniorov, v zariadení opatrovateľskej služby, v dennom stacionári, o odkázanosti na opatrovateľskú službu a odkázanosti na prepravnú službu,
 - 2. zániku odkázanosti na sociálnu službu uvedenú v prvom bode,
 - 3. odkázanosti na sociálnu službu uvedenú v prvom bode po zmene stupňa odkázanosti,
 - 4. povinnosti zaopatrených plnoletých detí alebo rodičov platiť úhradu za sociálnu službu alebo jej časť podľa § 73 ods. 11,
- d) vyhotovuje posudok o odkázanosti na sociálnu službu podľa § 51,
- e) poskytuje alebo zabezpečuje poskytovanie
 - 1. sociálnej služby v nízkoprahovom dennom centre, nocľahárni, zariadení pre seniorov, zariadení opatrovateľskej služby a v dennom stacionári,
 - 2. nízkoprahovej sociálnej služby pre deti a rodinu,
 - 3. opatrovateľskej služby,
 - 4. prepravnej služby,
 - 5. odľahčovacej služby,
 - 6. pomoc pri osobnej starostlivosti o dieťa,
- f) poskytuje základné sociálne poradenstvo,
- g) môže poskytovať alebo zabezpečovať poskytovanie aj iných druhov sociálnej služby podľa § 12,
- h) uzatvára zmluvu
 - 1. o poskytovaní sociálnej služby,
 - 2. o poskytovaní finančného príspevku pri odkázanosti fyzickej osoby na pomoc inej fyzickej osoby pri úkonoch sebaobsluhy a finančného príspevku na prevádzku poskytovanej sociálnej služby neverejnému poskytovateľovi sociálnej služby,
- i) zriaďuje, zakladá a kontroluje nocľaháreň, nízkoprahové denné centrum, nízkoprahovú sociálnu službu pre deti a rodinu s ambulantnou sociálnou službou, zariadenie pre seniorov, zariadenie opatrovateľskej služby a denný stacionár,
- j) môže zriaďovať, zakladáť a kontrolovať aj iné zariadenia podľa tohto zákona,
- k) môže poskytnúť finančný príspevok podľa § 78a ods. 4 na základe písomnej zmluvy podľa osobitného predpisu a kontroluje hospodárenie s ním,
- l) poskytuje podľa § 75 ods.1 a 2 finančný príspevok pri odkázanosti fyzickej osoby na pomoc inej fyzickej osoby pri úkonoch sebaobsluhy a finančný príspevok na prevádzku poskytovanej sociálnej služby neverejnému poskytovateľovi sociálnej služby,
- m) môže poskytovať podľa § 75 ods. 7 finančný príspevok na prevádzku poskytovanej sociálnej služby neverejnému poskytovateľovi sociálnej služby,
- n) môže poskytovať podľa § 75 ods. 8 finančný príspevok pri odkázanosti fyzickej osoby na pomoc inej fyzickej osoby pri úkonoch sebaobsluhy a finančný príspevok na prevádzku poskytovanej sociálnej služby neverejnému poskytovateľovi sociálnej služby,
- o) kontroluje hospodárenie s finančným príspevkom pri odkázanosti fyzickej osoby na pomoc inej fyzickej osoby pri úkonoch sebaobsluhy a s finančným príspevkom na prevádzku poskytovanej sociálnej služby,

- p) ukladá opatrenia na odstránenie zistených nedostatkov pri výkone pôsobnosti ustanovenej v písmene o) a kontroluje ich plnenie,
- q) vedie evidenciu
 - 1. posudkov o odkázanosti na sociálnu službu podľa stupňa odkázanosti fyzickej osoby na pomoc inej fyzickej osoby,
 - 2. rozhodnutí podľa písmena c),
 - 3. prijímateľov sociálnych služieb vo svojom územnom obvode,
- r) vyhľadáva fyzické osoby, ktorým treba poskytnúť sociálnu službu,
- s) poskytuje štatistické údaje z oblasti poskytovania sociálnych služieb štátnym orgánom sociálnych služieb na účely spracovania štatistických zisťovaní a administratívnych zdrojov,
- t) uhrádza poskytovateľovi zdravotnej starostlivosti zdravotné výkony na účely posúdenia odkázanosti na sociálnu službu,
- u) môže poveriť právnickú osobu, ktorú zriadila alebo založila, vykonávaním sociálnej posudkovej činnosti na účely vyhotovenia posudku podľa písmena d).

Občania nad 60 rokov tvoria najväčšiu skupinu odkázanú alebo perspektívne odkázanú na sociálne služby. Ďalšie sociálne znevýhodnené skupiny v obci sú nezamestnaní, deti a mládež.

Kompetencie obce vyplývajúce zo zákona č.417/2013 Z.z. o pomoci v hmotnej núdzi a o zmene a doplnení niektorých zákonov a zo zákonov o štátnych sociálnych dávkach:

- obec v rámci svojej samosprávnej pôsobnosti
 - rozhoduje o jednorazovej dávke v hmotnej núdzi,
 - vykonáva poradenstvo pri zabezpečení základných životných podmienok a pri pomoci v hmotnej núdzi,
 - zabezpečuje výkon osobitného príjemcu dávky v hmotnej núdzi.

V obci funguje opatrovateľská služba, ako aj donáška obedov cez pracovné dni.

V riešenom území sa nachádza detský domov - **Detský domov rodinného typu Delfínčatá**.

V dôsledku dynamického starnutia obyvateľstva obce i jej regiónu sa javí potreba zabezpečiť vhodné podmienky pre umiestnenie dôchodcov v socio-spoločenskej núdzi.

Infraštruktúra v oblasti kultúry a športu, ostatné služby

Kultúra je nielen ozdobou našej spoločnosti, ale je nezastupiteľnou sférou spoločenského života v dnešnej dobe. Pôsobí na myslenie a duchovne obohacuje celkový život človeka.

V rámci kultúrnych zariadení obce osobitné postavenie má Izba revolučných tradícií, ktorá je umiestnená v priestoroch kultúrneho domu (výstava znázorňuje vznik obce a prvé roky jej existencie).

Spoločensky najaktívnejšími organizáciami a združeniami obce sú: klub dôchodcov (počet členov okolo 75), klub mládeže (okolo 30 členov), poľovnícky zbor, miestna organizácia Únie žien Slovenska.

Pravidelne organizované kultúrne, športové a iné spoločenské aktivity v obci:

Detský karneval, Deň detí, Mikulášske oslavy, Ozdobenie spoločného vianočného stromčeka, Stolnotenisový turnaj, Detské diskotéky, Blahoželanie jubilantom, Spomienkový akt ku dňu Všetkých svätých.

Šport má pre rozvoj spoločnosti kľúčový význam, športovanie prispieva k rozvoju osobnosti, rozvíja fyzické a duševné zdravie, vôľové vlastnosti a charakter človeka. V zmysle zákona č. 369/1990 Zb. o obecnom zriadení, v znení neskorších zmien a doplnkov obec vykonáva okrem

iného výstavbu, údržbu a správu športových zariadení, utvára podmienky pre telesnú kultúru a šport. V zmysle zákona č. 288/1997 Z.z. o telesnej kultúre obec utvára podmienky pre rozvoj telesnej kultúry, najmä na rozvoj športu pre všetkých a podporuje organizovanie telovýchovných, turistických a športových podujatí.

Zariadenia pre športovú činnosť predstavujú nasledovné **športové priestory**:

- futbalové ihrisko,
- posilňovňa a miestnosť pre stolný tenis (v budove kultúrneho domu).

V riešenom území registrovaným športovým klubom je TJ Družstevník Dedina Mládeže.

V strednodobom horizonte je potrebné zabezpečiť modernizáciu budovy na športovom ihrisku.

Mimovládne organizácie, občianske združenia a ďalšie formy neziskových združení sú dôležitou súčasťou občianskej spoločnosti, so svojimi činnosťami prispievajú k výraznému zlepšeniu kvality života. V riešenom území sa nachádza viac mimovládnych organizácií.

Tab. č. 39: Zoznam mimovládnych organizácií so sídlom v obci Dedina Mládeže

Názov združenia
DeDo
DeD Slniečko
TJ Družstevník Dedina Mládeže
Kultúra - Agroturistika - Tradícia
Združenie quadsport&motosport Dedina Mládeže
Volavka

Zdroj: MV SR, 2015

Ostatné služby

Okrem vyššie uvedených zariadení občianskej vybavenosti v obci sa nachádza 1 cintorín a 1 dom smútku. V strednodobom horizonte je potrebné zabezpečiť rekonštrukciu budovy domu smútku.

História obce Dedina Mládeže

Dedina Mládeže je najmladšou obcou býv. Československa a Slovenska, vznikla zásluhou a z iniciatívy mládeže – ako tomu napovedá aj jej názov. Dňa 4. apríla 1949 prišlo do pastierskej koliby pri sútoku Váhu a Malého Dunaja dvadsať zväzákov – kolonistov, aby tu, podľa rozhodnutia Slovenského ústredného výboru Zväzu slovenskej mládeže, založili vzorový poľnohospodársky veľkopodnik. Osiali, zasadili a odvodnili 72 hektárov pôdy. Koncom augusta r. 1949 dal Slovenský plánovací úrad súhlas na výstavbu budov a celej obce, akciu zaradil do prvého päťročného plánu Československej republiky. V marci r. 1950 bola ukončená výstavba dvoch brigádnických barakov pre 300 osôb. Brigádnici si sami stavajú tehelňu, vyrobili tu dva milióny tehál. Koncom roka 1950 obývajú prvých 25 domov.

V r. 1951 hospodária už na 640 hektároch pôdy – hlavným zdrojom príjmov sa stáva pestovanie ryže (vôbec prvýkrát na území republiky). V tom istom roku sa začala výstavba školského učňovského strediska na prípravu a školenie mladých poľnohospodárov, základnej školy, materskej školy a kultúrneho domu (dodnes tvoria urbanistické jadro celej obce).

Obec je osobitá i z hľadiska urbanistického – charakterizuje ju pravouhlá sieť ulíc okolo centrálneho obdĺžnikového námestia (zachované sú aj pôvodné názvy ulíc: kpt. Nálepku, Mičurina, Makarenkova, Brigádnická, Nám. 4. apríla a pod.). V r. 1953 získavajú putovnú zástavu Povereníctva pôdohospodárstva pre najlepšie Jednotné roľnícke družstvo (JRD) na Slovensku.

V r. 1954 je Dedina Mládeže ustanovená ako obec, je súčasťou sa stáva aj osada malý Ostrov. V nasledujúcom roku dostáva JRD Rad práce (dokument je súčasťou expozície existujúcej pamätnej izby dejín obce). V r. 1965 postihla celý Žitný ostrov katastrofálna povodeň – v Dedine Mládeže našlo prístrešie 1400 obyvateľov Kolárova postihnutých povodňou. V r. 1974 mala obec 757 obyvateľov a 215 domov.

Socializmus tu dodnes dýcha zo všetkých strán – v kultúrnom dome je izba revolučných tradícií s rovnošatami či výrokmi Klementa Gottwalda, ulice v obci, s výnimkou Novej, sa volajú po osobnostiach bývalého režimu – Makarenkova, Jilemnického, Mičurinova, Fučíkova, kapitána Nálepku.

Nedeliteľnou súčasťou obce sa stala miestna časť **Malý Ostrov**, vzdialená približne 1 km. Dodnes ju tvoria samoty, ktoré netvoria uzavretú obec ako ju u nás bežne poznáme. Prvá známa písomná zmienka o Malom Ostrove je z roku 1664 v súpise tureckých vyberačov daní, keď je spomínaný spolu s Veľkým Ostrovom. Tunajší obyvatelia sa živili sezónnymi prácami ako nádenníci na veľkostatkoch, mimo sezóny plietli z prútia či pálky košíky, lovili divú zver, rybárčili. Rozšírené bolo ovocinárstvo. Takmer každý rok zaplavovali toto územie povodne. V roku 1899 sa zaviedlo preto pravidlo, že každý majiteľ pozemkov musel za každé jutro zeme navoziť na hrádze päť a pol kubíka zeminy.

Od roku 1883 počas sezóny premával na trase Zemné – Komoča - Gúta - Komárno nákladný parník, ktorý okolitým obyvateľom dopravoval na trhy a jarmoky dopestovaný tovar, v obmedzenej miere aj osoby.

Územné plánovanie

Územné plánovanie patrí k dôležitým nástrojom rozvoja sídiel. Územnoplánovacia dokumentácia komplexne rieši priestorové usporiadanie a funkčné využívanie územia, zosúlaďuje záujmy a činnosti ovplyvňujúce územný rozvoj, životné prostredie a ekologickú stabilitu a ustanovuje regulatívy priestorového usporiadania a funkčného využívania územia.

Obstarávanie územných plánov v súlade s novelami stavebného zákona č. 50/1976 Zb. patrí do kompetencie obcí. Územné plánovanie komplexne rieši funkčné využitie územia, jeho cieľom je vytvárať predpoklady k súladu výstavby a iných činností ovplyvňujúcich rozvoj obce.

Územný plán obce Dedina Mládeže je vypracovaný.

Partnerstvá

Spoločný vstup Slovenska a Maďarska do EU vyvolal otváranie a priechodnosť spoločnej štátnej hranice týchto dvoch krajín, a tým aj vznik nových priestorových väzieb. V nových geopolitických podmienkach rozvoj obce (i jej mikropriestoru) začína ovplyvňovať stále silnejšie aj maďarské mesto Komárom (20 tisíc obyvateľov) a jeho zázemie (značná časť pracovnej sily obce už pracuje v susednom Maďarsku). Táto pohraničná poloha spolu s dobrými prírodnými a klimatickými podmienkami vytvárajú perspektívne predpoklady ďalšieho rozvoja obce.

Obec Dedina Mládeže má dobré medzinárodné vzťahy, v rámci mikroregionálneho združenia Združenie obcí Dolného Žitného ostrova užšie spolupracuje s obcami z Maďarska z okolia mesta Kisbér (Bakonytérsegi régió).

Obec Dedina Mládeže je členom nasledovných organizácií:

Združenie obcí Dolný Žitný Ostrov - združuje 21 obcí Dolného Žitného ostrova, z toho 1 so štatútom mesta Kolárovo, 3 obce z okresu Nové Zámky a 18 obcí z juhozápadu okresu Komárno. Združenie aktívne spolupracuje od roku 1998, starostovia sa spravidla mesačne stretávajú na spoločných zasadnutiach a riešia aktuálne problémy a spoluprácu obcí. Predmetom združenia je

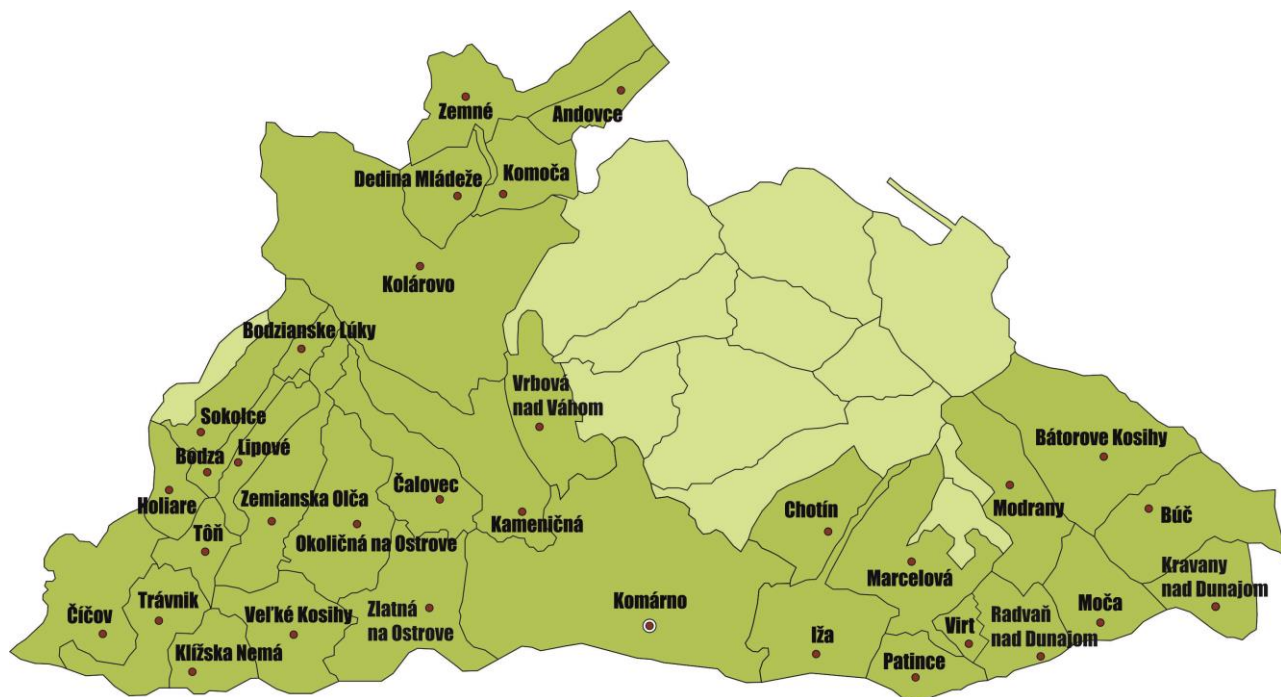
zastupovanie a ochrana spoločných záujmov obcí, riešenie ich spoločných problémov a plnenie spoločných úloh, vyplývajúcich zo zákona o obecnom zriadení a ďalších, ktoré svojim rozsahom a náročnosťou presahujú územie, alebo možnosti jednotlivých obcí. ZDŽO bolo aj v minulosti úspešným žiadateľom o podporu svojich aktivít v území. Obce spoločne prevádzkujú spoločnosť na nakladanie s odpadmi.

Regionálna rozvojová agentúra Komárno – obec Dedina Mládeže je členom RRA Komárno prostredníctvom Združenia obcí Dolný Žitný ostrov od roku 2000. Obec spolupracuje s agentúrou v záujme prispieť k spoločnému rozvoju juhu Slovenska. Cieľom RRA Komárno je aktivizovať ekonomický rozvoj na Slovensku, predovšetkým v regiónoch okresu Komárno, Nové Zámky a Šaľa inštitucionálnym spojením verejnej správy, súkromného sektora a tretieho sektora.

Miestna akčná skupina Združenie Dolný Žitný ostrov - MAS ZDŽO vznikla v roku 2007 z iniciatívy na prípravu implementácie Prístupu LEADER. V záujme integrácie všetkých spoločenských sfér do rozvojového procesu bolo založené občianske združenie Združenie Dolný Žitný ostrov s cieľom sformulovať miestnu akčnú skupinu. Združenie rozbehlo plnohodnotnú prípravu na Program Leader vďaka podpore Nitrianskeho samosprávneho kraja vo dvoch kolách v rokoch 2007 a 2008. Mikroregión zriadil a prevádzkuje regionálnu skládku odpadov.

V súčasnosti funguje verejno-súkromné partnerstvo formou občianskeho združenia s názvom Miestna akčná skupina Združenie Dolný Žitný ostrov (ďalej „MAS ZDŽO“), ktoré bolo do registra MV SR zapísané dňa 31.10.2008 a vzniklo z iniciatívy združenia samospráv Združenie obcí Dolného Žitného ostrova spájajúceho 18 obcí z juho-západnej časti okresu Komárno, ktoré vyvíja svoje aktivity už od 30.1.1998, ako pokračovanie občianskeho Združenia Dolný Žitný ostrov založeného v roku 2007. V októbri 2014 sa MAS ZDŽO rozšírila o obce zo Združenia obcí Most priateľstva a mesto Komárno. Dnes tak tvoria členov MAS ZDŽO samosprávy 28 obcí okresu Komárno, mesto Komárno, mesto Kolárovo a 3 obce z okresu Nové Zámky. Okrem riešenia individuálnych aktuálnych problémov členských obcí, občanov a organizácií vznikla v regióne potreba širšej spolupráce a prípravy viacsektorovej spoločnej rozvojovej stratégie územia, a preto sme vytvorili pre územie Stratégiu CLLD do roku 2023 .

VÍZIA MAS ZDŽO bola definovaná nasledovne: „Územie Miestnej akčnej skupiny Združenie Dolný Žitný ostrov je atraktívne a konkurencieschopné územie, ktoré poskytuje dostatočné možnosti pre pracovné uplatnenie a dôstojný zárobok za svoju prácu v sociálnej, zelenej a striebornej miestnej ekonomike, má vybudované siete a infraštruktúru integrujúcu znevýhodnené skupiny obyvateľstva, ponúka zmysluplné využívanie voľného času, uchováva si svoj vidiecky charakter pri využití endogénnych zdrojov pre svoj trvalo udržateľný rozvoj. V záujme využívania miestneho hospodárskeho potenciálu konzumujú obyvatelia miestne potraviny a spolupracujú aj v oblasti vidieckeho cestovného ruchu, so zvláštnym dôrazom na prezentáciu regionálnych hodnôt.“



Miestna akčná skupina Združenie Dolný Žitný ostrov, 2015

Združenie miest a obcí okresu Komárno – združuje 31 obcí okresu Komárno, vzniklo v roku 2014.

Predmetom činnosti Združenia je:

- presadzovanie opodstatnených požiadaviek samosprávy a posilnenie postavenia a práv obcí,
- riešenie regionálnych problémov,
- koordinácia postupu obcí pri plnení im zverených kompetencií a práv,
- koordinácia postupov pri rozvoji technickej infraštruktúry a občianskej vybavenosti,
- iniciovanie a podpora aktivít v oblasti spoločenskej, hospodársko-ekonomickej, ekologickej, sociálnej, športovej, atď.,
- ochrana prírody a životného prostredia.

Euroregión Váh-Dunaj-Ipeľ vznikol v obci Neszmély (v Maďarsku) 3. júla 1999, kedy zástupcovia samospráv žúp Komárom-Esztergom a Pest a prednosta Krajského úradu v Nitre podpísaním zmluvy o spolupráci vyjadrili presvedčenie, že upevnenie a rozšírenie obojstrannej spolupráce nitrianskeho regiónu so župami Komárom-Esztergom a Pest je predpokladom pre obojstranne prospešný ekonomický, sociálny i kultúrny rozvoj dotknutých území. Reprezentantom euroregiónu na Slovensku je Regionálne združenie Váh-Dunaj-Ipeľ (RVDI).

Cieľom RVDI v rámci Euroregiónu Váh-Dunaj-Ipeľ je spolupracovať na:

- zvýšení príťažlivosti regiónu,
- zosúladení rozvoja v oblasti hospodárstva a cudzineckého ruchu,
- rozvíjaní vzťahov v oblasti školstva a vedy,
- zosúladení územného rozvoja,
- spolupráci v oblasti ochrany prírody, životného prostredia a vodných zdrojov, odvrátenia živelných pohrôm,
- zosúladení rozvoja dopravy,
- spolupráci v humanitárnej a sociálnej oblasti,
- zachovaní spoločného kultúrneho dedičstva,
- dosiahnutí úspešnej účasti vo finančných programoch spoločenstva EU,
- vytvorení podmienok výmeny informácií a zabezpečení ich toku,

- vypracovaní návrhov, odporúčaní a koordinácií spoločných projektov a programov.

Obec Dedina Mládeže je aj členom Združenia zborov pre občianske záležitosti „Človek človeku“ v SR a Regionálneho vzdelávacieho centra Rovinka.

Okolie obce sa vyznačuje významným rurálnym charakterom. Hustota obyvateľstva mikropriestoru obce – okresu Komárno – je pod celoslovenským priemerom, priemerná hustota obyvateľstva je pod 100 osôb/km².

Ďalší vývoj sídelnej štruktúry záujmového územia je potrebné vnímať v nových súvislostiach. Tieto nespočívajú len v zmenených politických a hospodárskych podmienkach Slovenska, ale predovšetkým v súvislostiach a podmienkach tzv. postindustriálnej etapy vývoja spoločnosti. Podstatou tejto etapy vývoja spoločnosti je jej transformácia zo spoločnosti “industriálnej” na spoločnosť “informačnú”, pre ktorú je determinantom rozvoja transformácia z produkcie hmotných statkov na produkciu duchovných hodnôt. Súčasne s tým sa očakáva v súlade s charakterom postindustriálneho vývoja ďalší rozvoj primárneho a sekundárneho sektora, ktorého ďalší rozvoj tkvie v ekologizácii výroby, spôsobe spracovania a využívania ich produktov.

Pri ďalšom rozvoji obce i jej mikropriestoru sa žiada akceptovať charakteristické znaky vývoja vidieckeho osídlenia a kultúrnej krajiny, a to pri rozvoji sídiel a pri lokalizovaní výrobných a technických diel v krajine, stavieb a areálov, trás dopravy a technickej infraštruktúry a hospodárskej činnosti. To znamená:

- pri novej výstavbe akceptovať a nadväzovať na historicky utvorenú štruktúru osídlenia s cieľom dosiahnuť ich vzájomnú funkčnú a priestorovú previazanosť pri zachovaní identity, špecifičnosti a pod. pôvodného osídlenia,
- rešpektovať kultúrno-historické urbanistické celky a architektonické objekty až areály v širšom zábere než požaduje ochrana pamiatok, tzn. podchytením aj ďalších hodnôt prostredia s cieľom zabezpečiť pre ne potrebnú ochranu,
- rešpektovať potenciál kultúrnych, historických, spoločenských, technických, hospodárskych a ďalších hodnôt charakterizujúcich prostredie, a to v polohe hmotnej aj nehmotnej a vytvárať pre ne vhodné prostredie.

Pre obce nachádzajúce sa v obvode/okrese Komárno funkciu obvodného/okresného sídla plní mesto Komárno, čo vymedzuje funkčné väzby obce Dedina Mládeže k centru Komárno.

Financovanie obce, majetková a rozpočtová situácia obce

Podľa zákona č. 369/1990 Z.z. o obecnom zriadení, v znení neskorších predpisov, obec financuje svoje potreby predovšetkým z vlastných príjmov, dotácií zo štátneho rozpočtu a z ďalších zdrojov.

Obec môže na plnenie svojich úloh použiť návratné zdroje financovania a prostriedky mimorozpočtových peňažných fondov. Na plnenie rozvojového programu obce alebo na plnenie inej úlohy, na ktorej má štát záujem, možno obci poskytnúť štátnu dotáciu. Použitie štátnej dotácie je preskúmateľné štátnym orgánom podľa osobitných predpisov.

Obci, ktorej vlastné príjmy nepostačujú na plnenie úloh samosprávy, možno poskytnúť štátnu dotáciu podľa normatívu určeného vládou. Obec môže svoje úlohy financovať aj z prostriedkov združených s inými obcami, so samosprávnymi krajinami a s inými právnickými osobami alebo fyzickými osobami.

Obec si môže na plnenie svojich úloh zriadiť mimorozpočtové peňažné fondy. Na plnenie úloh spoločných pre viac obcí alebo z iného dôvodu môžu obce zriadiť spoločný fond; správu fondu vykonáva rada fondu ustanovená obcami, ktoré fond zriadili, a to podľa dohodnutých pravidiel.

Obec vedie účtovníctvo podľa zákona č. 431/2002 Z.z. o účtovníctve, v znení neskorších predpisov. Ročnú účtovnú závierku obce overuje audítor, ako aj overuje ďalšie skutočnosti ustanovené osobitným zákonom. Postavenie rozpočtu obce, jeho tvorbu a obsah, pravidiel rozpočtového hospodárenia, tvorbu a použitie mimorozpočtových zdrojov, spôsob finančného vyrovnávania medzi obcami, vzťahy k štátnemu rozpočtu a k rozpočtu samosprávneho kraja ustanovujú osobitné zákony (zákon č. 523/2004 Z.z. o rozpočtových pravidlách verejnej správy a o zmene a doplnení niektorých zákonov, zákon č. 583/2004 o rozpočtových pravidlách územnej samosprávy a o zmene a doplnení niektorých zákonov).

Rozpočet obce

Rozpočet obce, upravený zákonom č. 583/2004 o rozpočtových pravidlách územnej samosprávy a o zmene a doplnení niektorých zákonov, je základným nástrojom finančného hospodárenia v príslušnom rozpočtovom roku, ktorým sa riadi financovanie úloh a funkcií obce v príslušnom rozpočtovom roku. Rozpočet obce je súčasťou rozpočtu sektora verejnej správy. Rozpočtový rok je zhodný s kalendárnym rokom. Rozpočet obce vyjadruje samostatnosť hospodárenia obce. Obsahuje príjmy a výdavky, v ktorých sú vyjadrené finančné vzťahy k právnickým osobám a fyzickým osobám – podnikateľom pôsobiacim na území obce, ako aj k obyvateľom žijúcim na tomto území vyplývajúce pre ne zo zákonov a z iných všeobecne záväzných právnych predpisov, zo všeobecne záväzných nariadení obce, ako aj zo zmlúv.

Rozpočet obce zahŕňa aj finančné vzťahy štátu k rozpočtom obcí:

- a) podiely na daniach v správe štátu,
- b) dotácie na úhradu nákladov preneseného výkonu štátnej správy,
- c) ďalšie dotácie v súlade so zákonom o štátnom rozpočte na príslušný rozpočtový rok.

Rozpočet obce obsahuje príjmy a výdavky spojené s činnosťou samosprávy, finančné vzťahy k štátnemu rozpočtu, k rozpočtu samosprávneho kraja a finančné vzťahy k právnickým osobám a fyzickým osobám.

Viacročný rozpočet je strednodobý ekonomický nástroj finančnej politiky obce, v ktorom sú v rámci ich pôsobnosti vyjadrené zámery rozvoja územia a potrieb obyvateľov najmenej na tri rozpočtové roky.

Zostavovanie rozpočtu obce vychádza predovšetkým z viacročného rozpočtu, z určeného podielu na výnosoch daní v správe štátu ustanovených osobitným predpisom a zo schválených finančných vzťahov štátneho rozpočtu k rozpočtom územných samospráv. Obec je pri zostavovaní rozpočtu povinná prednostne zabezpečiť krytie všetkých záväzkov, ktoré pre ne vyplývajú z plnenia povinností ustanovených osobitnými predpismi. Po skončení rozpočtového roka obec údaje o rozpočtovom hospodárení súhrnne spracujú do záverečného účtu obce.

Príjmy rozpočtu

Príjmy rozpočtu obce sú:

- a) výnosy miestnych daní a poplatkov podľa osobitného predpisu,
- b) nedaňové príjmy z vlastníctva a z prevodu vlastníctva majetku obce a z činnosti obce a jej rozpočtových organizácií podľa tohto alebo osobitného zákona
- c) úroky a iné príjmy z finančných prostriedkov obce,
- d) sankcie za porušenie finančnej disciplíny uložené obcou,
- e) dary a výnosy dobrovoľných zbierok v prospech obce,
- f) podiely na daniach v správe štátu podľa osobitného predpisu
- g) dotácie zo štátneho rozpočtu na úhradu nákladov preneseného výkonu štátnej správy v súlade so zákonom o štátnom rozpočte na príslušný rozpočtový rok a dotácie zo štátnych fondov

- h) ďalšie dotácie zo štátneho rozpočtu v súlade so zákonom o štátnom rozpočte na príslušný rozpočtový rok,
- i) účelové dotácie z rozpočtu vyššieho územného celku alebo z rozpočtu inej obce na realizáciu zmlúv podľa osobitných predpisov
- j) prostriedky z Európskej únie a iné prostriedky zo zahraničia poskytnuté na konkrétny účel
- k) iné príjmy ustanovené osobitnými predpismi

Obec môže na plnenie svojich úloh použiť aj:

- a) prostriedky mimorozpočtových peňažných fondov,
- b) prostriedky získané z rozdielu medzi výnosmi a nákladmi z podnikateľskej činnosti po zdanení,
- c) návratné zdroje financovania,
- d) združené prostriedky.

Výdavky rozpočtu obce

Z rozpočtu obce sa uhrádzajú:

- a) záväzky obce vyplývajúce z plnenia povinností ustanovených osobitnými predpismi,
- b) výdavky na výkon samosprávnych pôsobností obce podľa osobitných predpisov a na činnosť rozpočtových organizácií a príspevkových organizácií zriadených obcou,
- c) výdavky na úhradu nákladov preneseného výkonu štátnej správy podľa osobitných predpisov,
- d) výdavky spojené so správou, údržbou a zhodnocovaním majetku obce a majetku iných osôb, ktorý obec užíva na plnenie úloh podľa osobitných predpisov,
- e) záväzky vzniknuté zo spolupráce s inou obcou alebo s vyšším územným celkom, prípadne s ďalšími osobami na zabezpečenie úloh vyplývajúcich z pôsobnosti obce vrátane záväzkov vzniknutých zo spoločnej činnosti,
- f) výdavky vyplývajúce z medzinárodnej spolupráce obce,
- g) úroky z prijatých úverov, pôžičiek a návratných finančných výpomocí,
- h) výdavky súvisiace s emisiou cenných papierov vydaných obcou a na výdavky na úhradu výnosov z nich,
- i) iné výdavky ustanovené osobitnými predpismi.

Majetok obce

Majetok obce tvoria nehnuteľné a hnutel'né veci vrátane finančných prostriedkov, ako aj pohľadávka a iné majetkové práva ktoré sú vo vlastníctve obce. Majetok obce slúži na plnenie úloh obce. Majetok obce sa má zveľaďovať a zhodnocovať a vo svojej celkovej hodnote zásadne nezmenšený zachovať. Darovanie nehnuteľného majetku obce je neprípustné, ak osobitný predpis neustanovuje inak. Majetok obce možno použiť najmä na verejné účely, na podnikateľskú činnosť a na výkon samosprávy obce. Majetok obce, ktorý slúži na verejné účely (najmä pre miestne komunikácie a iné verejné priestranstvá), je verejne prístupný a možno ho obvyklým spôsobom používať, ak jeho používanie obec neobmedzila. Majetok obce a nakladanie s ním upravuje zákon č. 138/1991 Zb. o majetku obcí, zmenený a doplnený zákonmi č. 306/1992 Zb., č. 43/1993 Z.z., č. 245/1994 Z.z., č. 147/1995 Z.z., a č. 447/2001 Z.z.

A.II ANALÝZA VONKAJŠIEHO PROSTREDIA

Okres Komárno je okres v Nitrianskom kraji na Slovensku. Má rozlohu 1 100,14 km², žije tu 103 709 obyvateľov (ŠÚ SR, 2015) a priemerná hustota zaľudnenia je 94 obyvateľov na km² (údaje k 31. 12. 2014). Správne sídlo okresu je mesto Komárno. V okrese sa nachádza 41 obcí, z toho 3 so štatútom mesta.



Zdroj: ŠÚ SR, 2015

Prirodzený úbytok obyvateľstva pokračuje, saldo migrácie ale naznačuje pozitívny vývoj, v posledných rokoch v okrese Komárno sa usídlilo viac ľudí, ako sa z neho vysťahovalo. V okrese žije viac žien, ako mužov, čo je podmienené aj strednou dĺžkou života žien o 7 rokov vyššou ako mužov. Vekové zloženie obyvateľstva indukuje v porovnaní s rokom 2005 nárast počtu obyvateľov v poproduktívnom veku a pokles počtu v ostatných kategóriách.

Okres napriek výhodnej geografickej pozícii v trojuholníku troch veľkomiest Viedeň – Bratislava – Budapešť bojuje s vysokou mierou nezamestnanosti.

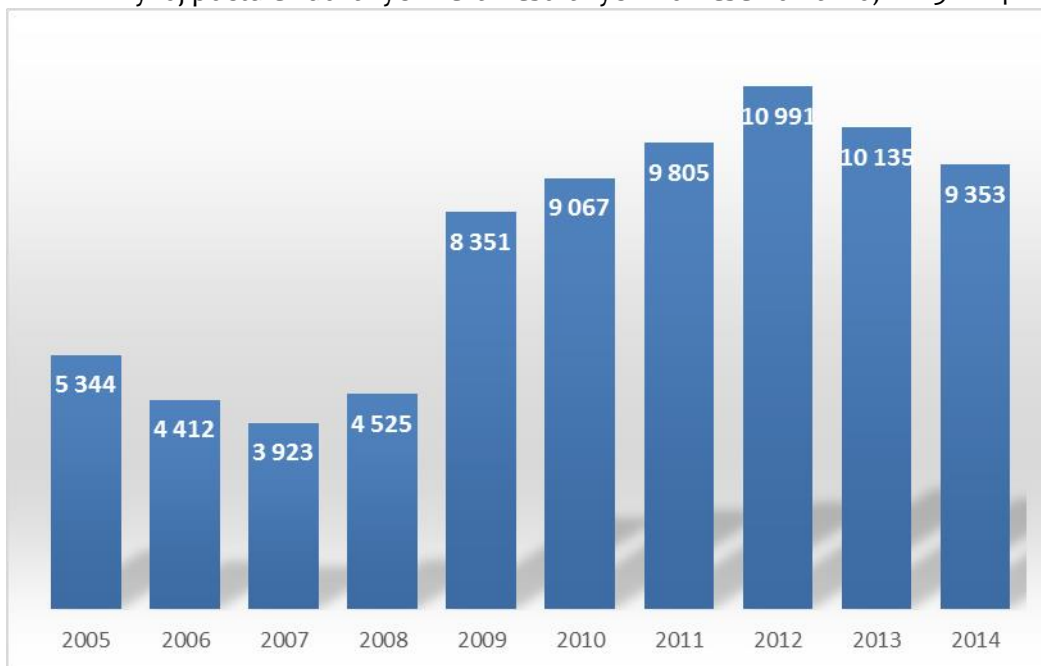
Tab. č. 40: Štruktúra UoZ podľa doby trvania nezamestnanosti na rôznych regionálnych úrovniach k 30.06.2015

Územie	UoZ spolu	Z toho viac ako 12 mesiacov registrovaní UoZ	
		Počet	%
Okres Komárno	9 248	5 234	56,60
Nitriansky kraj	41 362	20 994	50,76
Slovenská republika	353 844	189 817	53,64

Zdroj: ÚPSVR, 2015

Obyvatelia okresu Komárno dochádzajú za prácou aj do okolitých okresov a do susedného Maďarska. Prihraničný priemyselný park (mesto Komárom) síce ponúka podstatne menej pracovných príležitostí v oblasti výroby spotrebnej elektroniky, mobilných telefónov a komponentov do automobilov, ako to bolo po minulé roky, ale vznikli nové pracovné príležitosti v mestách Győr, Tatabánya, Tata, Mór. Z regiónu Kolárovo si občania našli pracovné uplatnenie vo firme Samsung Galanta, tento zamestnávateľ zabezpečuje aj dopravu svojich zamestnancov.

Vývoj počtu evidovaných nezamestnaných v okrese Komárno, 2005-2014



Zdroj: ŠÚ SR, 2015

Nepriaznivým sa javí vývoj v štruktúre uchádzačov o zamestnanie podľa dosiahnutého stupňa vzdelania, najmä podľa dĺžky evidencie. Uchádzači vo veku 50 rokov a viac tvoria až 36% všetkých uchádzačov o zamestnanie, sú ťažko umiestniteľní, nakoľko trh práce v regióne vyžaduje flexibilnú pracovnú silu. Zo strany zamestnávateľov je záujem o mladých ľudí, ktorí sa dokážu prispôbiť novým technológiám a častým zmenám vo výrobnom procese.

Priame zahraničné investície v priemere na obyvateľa SR v období 2005 až 2012 vzrástli z úrovne 701 € na 1 782 €, ale okres Komárno je ešte stále investične poddimenzovaný, dlhodobo je hlboko pod celoslovenským priemerom. V Komárňanskom okrese v roku 2012 dosiahli priame zahraničné investície v priemere na obyvateľa 1 782 €, čo predstavuje 22% celoslovenského priemeru, ale iba 0,78% oproti okresu s najvyššou mierou priamych zahraničných investícií. Štruktúru podnikateľského sektora tvorí hlavne odvetvie ľahkého priemyslu (výroba obuvi, potravinársky priemysel), potom nasleduje obchod a doprava. V okrese Komárno má výrazné zastúpenie aj poľnohospodárstvo. V roku 2014 bolo v okrese 5 535 podnikov. Počet podnikov rastie, čo je podmienené aj prihraničnou polohou okresu, legislatívnymi a daňovými podmienkami výhodnými pre firmy z Maďarska. Počet podnikateľov podnikajúcich ako fyzické osoby od roku 2008 klesá.

Okres Komárno možno charakterizovať ako poľnohospodársky intenzívne využívanú krajinu. Prevládajúcou činnosťou je poľnohospodárska výroba so všetkými jej kladmi a zápornmi. Priemysel je v okrese zastúpený v menšej miere, nachádza sa tu iba niekoľko väčších podnikov. Obyvateľ okresu Komárno vyprodukoval v roku 2013 v priemere vyše 366 kg odpadu, avšak z toho bolo zhodnotených len necelých 13% odpadu (55 kg/obyvateľa), čo je však o 16 kg zhodnoteného odpadu na obyvateľa viac ako minulý rok.

Tab. č. 41: Vybrané ukazovatele okresu Komárno

Okres Komárno, Nitriansky kraj	rok				
	2010	2011	2012	2013	2014
Vybrané ukazovatele demografického charakteru					
Počet obyvateľov k 31. 12. spolu	106 414	103 996	103 973	103 709	103 360
Z toho mužov	51 698	50 640	50 707	50 584	50 482
Z toho žien	54 716	53 356	53 266	53 125	52 878
Predproduktívny vek - EU (0 - 14)	14 090	13 728	13 599	13 464	13 392
Produktívny vek - EU (15 - 64)	77 400	75 231	75 011	74 549	74 295
Poproduktívny vek - EU (65 - 100+)	14 924	15 037	15 363	15 696	15 849
Celkový prírastok obyvateľstva	-222	-126	-23	-264	-349
Saldo migrácie	226	154	336	165	131
Stredná dĺžka života pri narodení muži	70	70	70	71	
Stredná dĺžka života pri narodení ženy	77	78	78	78	
Vybrané ukazovatele sociálneho charakteru					
Nezamestnaní spolu	9 067	9 805	10 991	10 135	9 353
Miera evidovanej nezamestnanosti spolu	16	18	19	18	15
Miera evidovanej nezamestnanosti mužov	15	15	17	16	14
Miera evidovanej nezamestnanosti žien	18	20	22	20	18
Domový a bytový fond a technická vybavenosť					
Dokončené byty	130	160	266	140	
Podiel obyvateľov v domoch napojených na verejnú kanalizačnú sieť	31,3	31,9	34,6	34,9	
Podiel obyvateľov zásobovaných vodou z verejných vodovodov	84,3	84,5	87	87,5	
Vybrané ukazovatele ekonomického charakteru					
Priemerná hrubá nominálna mzda zamestnanca podľa VZ o štruktúre miezd v €	583	636	659	702	751
Priame zahraničné investície v €	177 061 000	171 557 232	185 303 000		
PZI na obyvateľa v €	1 664	1 650	1 782		
Vybrané ukazovatele organizačnej štruktúry hospodárstva					
Podniky	3 204	3 676	4 303	5 092	5 353
Fyzické osoby -podnikatelia	7 973	7 593	7 282	7 193	6 906
Životné prostredie					
Produkcia tuhých emisií v t	384	415	416		
Množstvo komunálneho odpadu (kg/obyv.)	388	381	375	366	
Množstvo zhodnoteného kom. odpadu (kg./obyv.)	39	56	39	55	

STEEP analýza (analýza externého prostredia)

STEEP analýza pomôže získať obraz o sociálnom, technologickom, ekonomickom, ekologickom, politickom a hodnotovom prostredí, ktoré vplyvajú na rozvoj obce.

Sociálne	Technologické	Ekonomické	Ekologické	Politické	Hodnoty
Starnutie obyvateľstva, rastúci záujem o sociálne služby	Úroveň technológií	Nové trhy	Dobrá stav životného prostredia	Politika vlády SR v hospodárskej, sociálnej a environmentálnej oblasti	Zmena postojov k lokálnemu rozvoju
Zmena životného štýlu, spotrebných zvykov	Dostupnosť a využiteľnosť technológií	Nové príležitosti v oblasti priemyslu a služieb	Možnosti tvorby životného prostredia	Legislatíva	Organizačná kultúra
Zmeny postojov a správania - aktívny tretí sektor	Technológie využívané obyvateľmi, podnikateľmi		Politika životného prostredia	Zmena vlády ako výsledok volieb	Tímová spolupráca
Migrácia mladých ľudí za prácou	Digitalizácia verejnej správy a verejných služieb	Vplyv daňovej politiky	Podpora obnovy životného prostredia		Osobné hodnoty
Móda				Možnosť čerpania EŠIF obmedzená rôznymi limitmi	

A.III ZHODNOTENIE SÚČASNÉHO STAVU ÚZEMIA

Hodnotenie predchádzajúceho obdobia

Obec Dedina Mládeže, ako aj väčšina obcí v okrese Komárno mala vypracovaný a aktualizovaný PHSR obce Dedina Mládeže. Vzhľadom na novú situáciu v celosvetovej globalizácii, v oblasti národnej legislatívy – akou je aj novela zákona o podpore regionálneho rozvoja – a nové programové obdobie EIŠF 2014-2020 môžeme konštatovať, že je potrebné prehodnotenie stanovených priorít a užšie zapojenie obyvateľov obce Dedina Mládeže.

Z hodnotenia aktivít realizovaných v obci v uplynulom období vyplývajú pre budúce plánovanie nasledovné dôležité fakty:

- veľkým prínosom pre obec bola spolupráca s ostatnými obcami v rámci cezhraničných projektov v oblasti enviromentálnej – vrátane environmentálnej osvedy,
- zapojenie obyvateľov do aktivít sa javí dôležitejšie ako len samotné investície v obci, pretože na budovanie komunity obce a dosiahnutie všeobecnej spokojnosti zo životom v obci (a tým aj zastavenie starnutia obce) je nutné pôsobiť aj na subjektívne pocity jednotlivých obyvateľov tak, aby narástol pocit spolupatričnosti obyvateľov obce,
- veľmi dôležitá je spolupráca obcí, zapojenie sa do aktivít Miestnej akčnej skupiny Združenie Dolný Žitný ostrov, ktorého činnosť bola podporená zo zdrojov Nitrianskeho samosprávneho kraja a novospracovaná Stratégia CLLD sa v súčasnosti uchádza o NFP z PRV 2014-2020,
- nemôžeme čakať len na podporu zo strany štátu a EÚ, ale musíme zmobilizovať vnútorný potenciál územia, lebo len vzájomnou koordináciou aktivít v území vieme dosiahnuť žiadaný stav.

SWOT analýza potenciálu rozvoja obce

Analýza rozvojového potenciálu obce Dedina Mládeže formou SWOT analýzy je spracovaná na základe auditu rozvojových zdrojov obce.

Analýza sa dotýka 4 oblastí:

1. Poloha, prírodné pomery, životné prostredie
2. Bytový fond, technická infraštruktúra
3. Ľudské zdroje, trh práce, školstvo, zdravotníctvo, sociálna oblasť, šport, kultúra
4. Hospodárstvo, ekonomický rozvoj.

Poloha, prírodné pomery, životné prostredie

Silné stránky	Slabé stránky
<ul style="list-style-type: none"> • dobrá geografická poloha vzhľadom k rozvojovým pólom Bratislava, Budapešť, Nitra, Nové Zámky, Komárno • veľmi priaznivé prírodné podmienky pre rozvoj multifunkčného poľnohospodárstva a cestovného ruchu • absencia väčších zdrojov znečisťovania živ. prostredia - dobrá kvalita živ. prostredia • aktivity obce s cieľom zabezpečiť koordinovaný socio-ekonomický a priestorový rozvoj obce 	<ul style="list-style-type: none"> • vysoký podiel ornej pôdy na úkor lesných a trvalých trávnych porastov - intenzívne využívaná poľnohospodárska pôda (veľké bloky parciel ornej pôdy) • nevyhovujúci stav verejnej zelene • nevyhovujúci stav centra obce (park, námestie) • absencia ekodvora a kompostárne • zanedbané Mŕtve rameno Váhu • potreba revitalizácie lesných pozemkov a ciest
Príležitosti	Ohrozenia
<ul style="list-style-type: none"> • zintenzívnenie spolupráce s okolitými obcami, ako aj s obcami zo zahraničia • využitie potenciálu rozvoja cestovného ruchu • zvýšenie ekologickej stability územia – uplatnenie princípov trvalo udržateľného rozvoja v ďalšom rozvoji územia • realizovanie projektov zameraných na zlepšenie stavu životného prostredia vo všetkých jeho zložkách • revitalizácia plôch verejnej zelene • rekonštrukcia centra obce (park, námestie) • vybudovanie ekodvora a kompostárne • revitalizácia Mŕtveho ramena Váhu • vybudovanie „Okruhu zdravia pri Váhu“ spojeného s náučným chodníkom • revitalizácia lesných pozemkov a ciest 	<ul style="list-style-type: none"> • stagnácia už nadviazanej lokálnej, regionálnej, ako aj medzinárodnej spolupráce, resp. nenadviažu sa nové partnerské vzťahy • znižovanie ekologickej stability krajiny v dôsledku intenzívneho sa stresových faktorov (vysoko intenzívna poľnohospodárska výroba, znečisťovanie prírody vplyvom rozvoja dopravy)

Bytový fond, technická infraštruktúra

Silné stránky	Slabé stránky
<ul style="list-style-type: none"> • novovybudované nájomné byty • prítomnosť kanalizácie a čistiarne odpadových vôd • dobrý stav verejného osvetlenia • dobré pokrytie obce GSM signálom • dostupnosť širokopásmového internetu 	<ul style="list-style-type: none"> • slabá intenzita výstavby bytov • vysoký vek bytového fondu • zlý technický stav miestnych komunikácií • zlý technický stav miestneho rozhlasu • nedostatok možností na nájomné bývanie • absencia cyklochodníkov • absencia priameho dopravného prepojenia na susednú obec Komoča • absencia kvalitnej autobusovej zastávky • Zlý technický stav obecnej budovy
Príležitosti	Ohrozenia
<ul style="list-style-type: none"> • výstavba bytov na nájomné bývanie • rekonštrukcia miestnych komunikácií • rekonštrukcia verejného osvetlenia • vytvorenie podmienok pre rozvíjanie a skvalitnenie bytového fondu obce • vybudovanie cyklochodníkov • zriadenie osobnej kompy na rieke Váh medzi obcami Dedina Mládeže a Komoča • vybudovanie kvalitnej autobusovej zastávky • vybudovanie trhoviska • obnova obecnej budovy 	<ul style="list-style-type: none"> • nedostatok finančných prostriedkov na ďalšie skvalitnenie technickej infraštruktúry • ďalšie zhoršenie kvality miestnych komunikácií z dôvodu nedostatku financií na ich rekonštrukciu

L'udské zdroje, trh práce, školstvo, zdravotníctvo, sociálna oblasť, šport, kultúra

Silné stránky	Slabé stránky
<ul style="list-style-type: none">• multikulturálny ráz obyvateľstva a dobré skúsenosti s multietnickým spolužitím• potenciál nových zdrojov zamestnanosti v sektore služieb cestovného ruchu• dobrá spolupráca obecného zastupiteľstva s aktérmi lokálneho života• vysoká angažovanosť obce o spoluprácu s ďalšími obcami v riešení spoločných problémov	<ul style="list-style-type: none">• nepriaznivá veková štruktúra obyvateľstva, silne starnúca populácia• nízka natalita• vysoká mortalita• prirodzený a migračný úbytok obyvateľstva• nevyhovujúca vzdelanostná úroveň obyvateľstva - nízky podiel obyvateľstva s vysokoškolským vzdelaním• nízka počítačová gramotnosť obyvateľstva• vysoká miera nezamestnanosti• zlý technický stav budovy kultúrneho domu• potreba modernizácie izby revolučných tradícií• absencia materskej školy
Príležitosti	Ohrozenia
<ul style="list-style-type: none">• rozvoj cestovného ruchu a multifunkčného poľnohospodárstva – kladný vplyv na tvorbu nových pracovných miest• obnovenie a rozvíjanie tradičných remesiel - tvorba nových pracovných miest• rozvoj celoživotného učenia ako záruky rozvoja adaptability pracovnej sily• zvýšenie starostlivosti o starých obyvateľov obce – výstavba domova dôchodcov• zriadenie obecnej neziskovej organizácie poskytujúcej verejnoprospešné služby• zriadenie miestnosti pre bezplatný prístup k počítačom a internetu• rekonštrukcia budovy kultúrneho domu• modernizácia izby revolučných tradícií• zriadenie materskej školy• zlepšenie priestorových podmienok na športovom ihrisku• vybudovanie multifunkčného ihriska	<ul style="list-style-type: none">• pretrvávajúca nepriaznivá veková štruktúra obyvateľstva a výraznejšie starnutie populácie• odchod mladých a vzdelaných ľudí z obce z dôvodu chýbajúcich perspektív v obci, ako aj v jej mikropriestore• rast marginalizácie, vytlačanie čoraz väčšieho počtu rizikových skupín účastníkov z trhu práce• nedostatok finančných prostriedkov na skvalitnenie kultúrno-spoločenskej infraštruktúry obce• nedostatok finančných prostriedkov na rozvoj sociálnej infraštruktúry

Hospodárstvo, ekonomický rozvoj

Silné stránky	Slabé stránky
<ul style="list-style-type: none"> • priaznivé podmienky pre multifunkčné poľnohospodárstvo – tradícia podnikania v poľnohospodárstve • krásny estetický vzhľad krajiny - priaznivé prírodné podmienky pre vidiecky cestovný ruch a cykloturistiku 	<ul style="list-style-type: none"> • nízka efektívnosť poľnohospodárskej výroby • zastaranosť technického vybavenia, strojov a zariadení v poľnohospodárskych podnikoch - nedostatočná kapitálová vybavenosť agropodnikov • nízka úroveň materiálno-technickej základne pre rozvoj cestovného ruchu • absencia cyklistických chodníkov
Príležitosti	Ohrozenia
<ul style="list-style-type: none"> • zvyšujúci záujem o eko- a bioprodukty • rozvoj nepotravinárskeho poľnohospodárstva - diverzifikácia tradičných činností poľnohospodárskych subjektov (napr. rozvoj agroturistiky, pestovanie liečivých rastlín, rozvíjanie ovocinárstva, poľovníctvo, oživenie remesiel) • zvyšujúci záujem o vidiecku rekreáciu - vybudovanie služieb vidieckej turistiky a agroturistiky • rozvoj spolupráce subjektov hospodárskeho života • efektívne využitie podporných programov na rozvoj poľnohospodárstva a vidieka • vybudovanie cyklistických chodníkov 	<ul style="list-style-type: none"> • znehodnocovanie prírodného agropotenciálu územia • implementácia investičných programov bez rešpektovania princípov trvalo udržateľného rozvoja • neschopnosť subjektov písať kvalitné projekty a využívať podporné programy štátu a EU • nezáujem o turistické produkty obce i regiónu

Vyhodnotenie prieskumu verejnej mienky

Dôležité otázky	Zdôvodnenie
Prečo je potrebné získať informácie prostredníctvom prieskumu?	Je dôležité, aby sa na prieskume zúčastnila reprezentatívna časť obyvateľov obce Dedina Mládeže a nebol zastúpený len názor vybranej záujmovej skupiny alebo časti obyvateľov v súlade s princípom transparentnosti a objektívnosti prípravy PHSR, zodpovedného rozhodovania.
Čo je jeho cieľom?	Realizácia prieskumu počas prípravy PHSR patrí medzi najúčinnnejšie formy zapojenia verejnosti do prípravy PHSR a vytvárania partnerstva na miestnej/regionálnej úrovni na jeho realizáciu, mobilizuje miestnu komunitu a umožňuje jej následne participovať na tvorbe vízie, prioritách rozvoja územia v ktorom žijú, ako aj prevziať zodpovednosť za kvalitu svojho života.
Akým spôsobom sa bude realizovať?	Elektronickou a tlačенou formou, prostredníctvom sociálnej siete Facebook
Aké budú finančné nároky?	Súčasťou spracovávaného PHSR
Aké budú časové nároky?	Zapojení budú pracovníci OcÚ
Kto bude zodpovedný za realizáciu prieskumu?	Spracovateľ PHSR

Zdroj: Metodika na vypracovanie PHSR, MDVaRR SR, 2015

Dotazníkový prieskum verejnej mienky bol vykonaný v roku 2015. V rámci prieskumu bola oslovená každá domácnosť obce Dedina Mládeže. Vyplnením krátkeho dotazníka občania mohli vyjadriť svoj názor, napísať svoje pripomienky, návrhy k plánu budúceho rozvoja obce s cieľom zlepšenia kvality života v obci. Občania mali možnosť vyplniť dotazníky elektronicky alebo papierovou formou, boli oznámení o prieskume v miestnych médiách a na stretnutiach. Pre starších občanov boli rozdane vytlačené dotazníky pomocou obecných úradov, mladí to vyplnili väčšinou elektronicky. Občania vyplnené dotazníky mohli odovzdať na obecnom úrade.

V rámci prieskumu sme položili 13 otázok, v ktorých sme občanov žiadali na vyjadrenie názorov na súčasnú situáciu a o návrhy na riešenie aktuálnych problémov. Skupina otázok na prípravu problémovej analýzy sa týkala konkrétnych návrhov na zlepšenie života v nasledujúcich oblastiach:

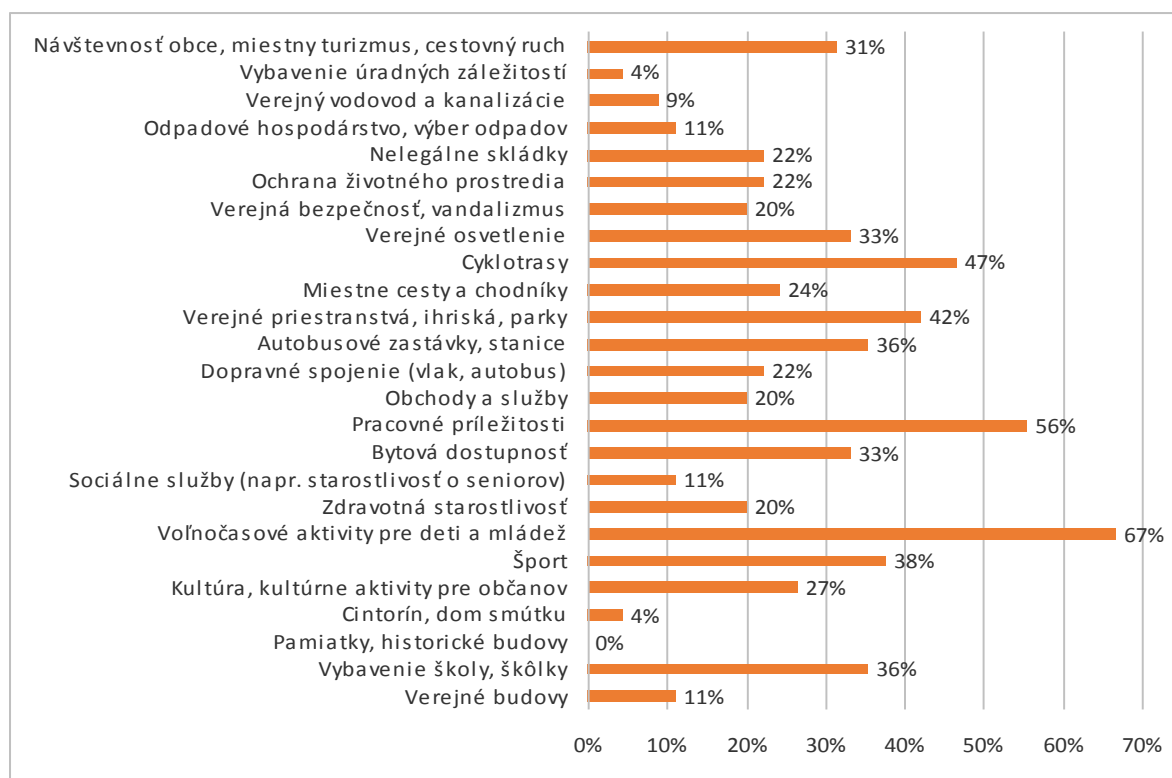
- rozvoj hospodárstva
- verejné služby (školsťvo, zdravotníctvo, sociálne veci)
- využitie voľného času (možnosti športovania, zábavy a kultúrneho vyžitia)
- ochrana životného prostredia
- infraštruktúra

Analýza respondentov

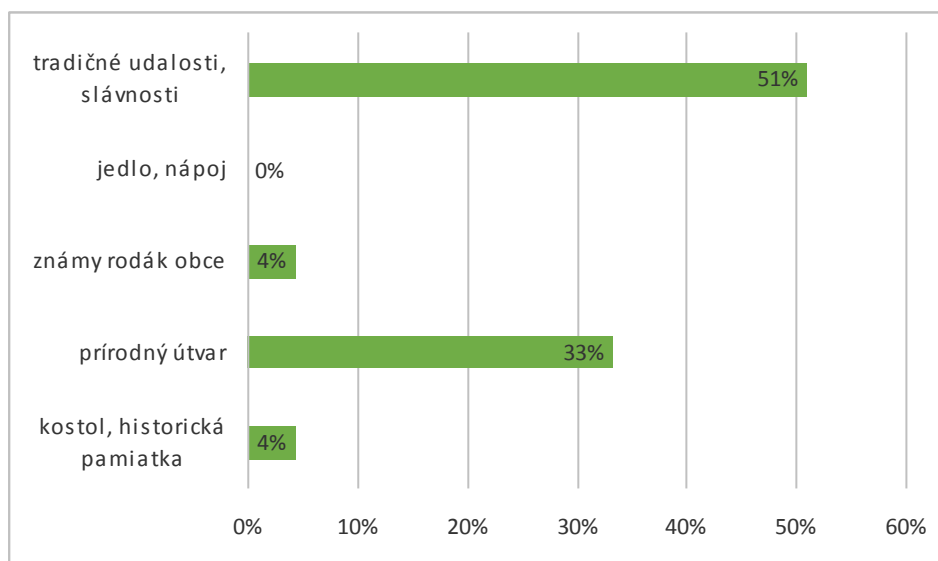
Dotazník vyplnilo 45 respondentov.

Parametre respondentov		
	Absolútne	Percentuálne
Pohlavie		
žena	26	58%
muž	19	42%
Vek		
do 20 rokov	2	4%
21-30 rokov	14	31%
31-40 rokov	6	13%
41-50 rokov	11	24%
51-60 rokov	9	20%
nad 60 rokov	3	7%
Ekonomická pozícia		
zamestnanec	33	73%
podnikateľ	3	7%
študent	4	9%
dôchodca	3	7%
nezamestnaný	2	4%
iná	0	0%

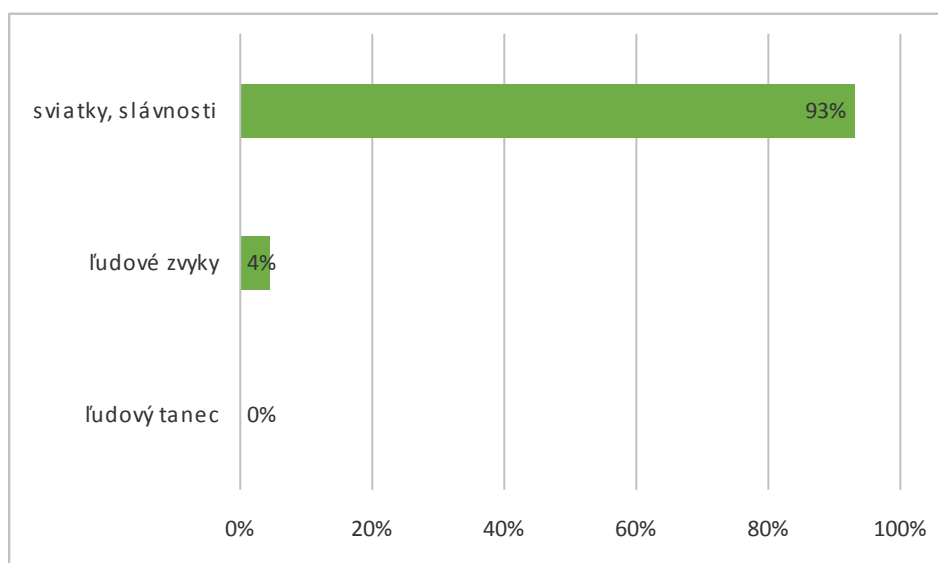
V prvej otázke sme sa pýtali, ktoré zo zadanych oblastí je podľa názoru respondentov potrebné v obci čo najskôr riešiť a rozvíjať.



Čo je podľa Vás najväčšou pozoruhodnosťou v obci? (Môžete uviesť aj viac možností.)



Aké tradície sa udržiavajú v obci?



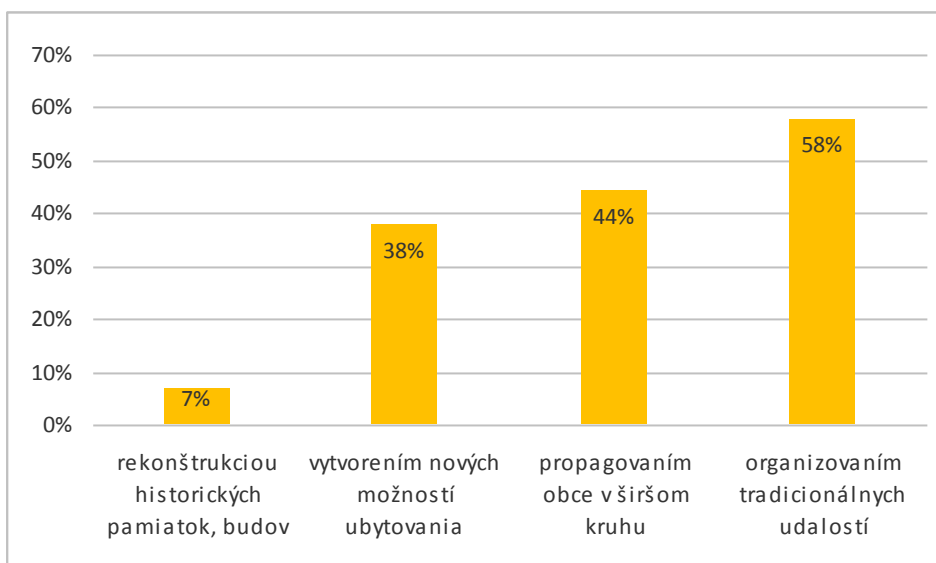
Aké ľudové remeslá sa zachovali a pestujú sa na vysokej úrovni v obci?

- Umelecké kováčstvo
- Poľnohospodárstvo

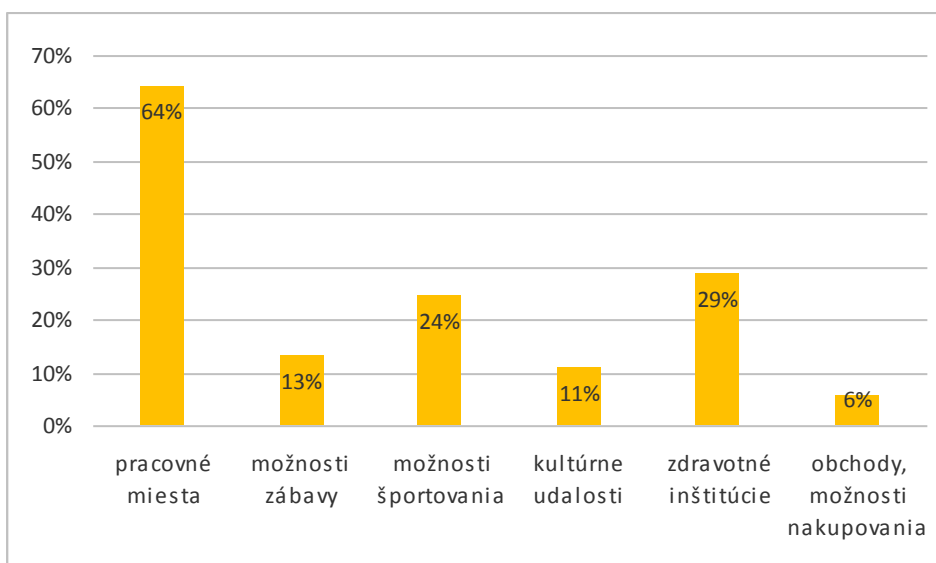
Aké obchody a služby v obci Vám chýbajú?

- Lekáreň
- Obchod s oblečením

Ako by sa dalo podľa Vás pritiahnúť viac návštevníkov a turistov do obce?



Čo Vám v obci najviac chýba?



Vaše námety, poznámky na zlepšenie života v obci:

- Vytvorenie pracovných miest pre mládež
- Možnosti športovania, telocvičňa, posilňovňa

B – STRATEGICKÁ ČASŤ

Strategická časť obsahuje stratégiu rozvoja obce pri zohľadnení jeho vnútorných špecifik a určí hlavné ciele a priority rozvoja mesta pri rešpektovaní princípov regionálnej politiky v záujme dosiahnutia vyváženého udržateľného rozvoja územia.

Pri spracovaní tohto dokumentu boli plno akceptované najvýznamnejšie rozvojové dokumenty týkajúce sa územia obce – Partnerská dohoda Slovenskej republiky na roky 2014-2020, ako aj s Národná stratégia regionálneho rozvoja SR (schválená uznesením Vlády SR č. 222 zo 14.mája 2014), Konceptia územného rozvoja Slovenska 2001 v znení KURS2011, Program hospodárskeho a sociálneho rozvoja Nitrianskeho samosprávneho kraja na roky 2012-2018, Územný plán Nitrianskeho samosprávneho kraja, Regionálna inovačná stratégia NSK na roky 2014-2020, Stratégia rozvoja vidieka NSK 2009-2015, Územný plán obce, zákon č. 309/2014 Z.z. o podpore regionálneho rozvoja, ale aj Stratégia CLLD (miestneho rozvoja vedeného komunitou) Miestnej akčnej skupiny Združenie Dolný Žitný ostrov.

Zákon č. 539/2008 v znení 309/2014 Z.z. o podpore regionálneho rozvoja definuje v § 8 Program hospodárskeho rozvoja a sociálneho rozvoja obce nasledovne:

Program hospodárskeho rozvoja a sociálneho rozvoja obce (ďalej len **Program rozvoja obce**)

- (1) Program rozvoja obce je strednodobý rozvojový dokument, ktorý je vypracovaný v súlade s cieľmi a prioritami ustanovenými v národnej stratégii a zohľadňuje ciele a priority ustanovené v programe rozvoja vyššieho územného celku, na území ktorého sa obec nachádza, a je vypracovaný podľa záväznej časti územnoplánovacej dokumentácie obce.
- (2) Vypracovanie programu rozvoja obce zabezpečuje obec pri uplatnení partnerstva.
- (3) Program rozvoja obce vytvorený v rámci partnerstva pozostáva z
 - a) analytickej časti, ktorá obsahuje komplexné hodnotenie a analýzu východiskovej situácie obce, odhad jej budúceho vývoja, možné riziká a ohrozenia vo väzbe na existujúce stratégie a koncepcie a využívanie vnútorného potenciálu územia, jeho limitov a rozvoja, definovanie podmienok udržateľného rozvoja obce,
 - b) strategickej časti, ktorá obsahuje stratégiu rozvoja obce pri zohľadnení jej vnútorných špecifik a určí hlavné smery, priority a ciele rozvoja obce rešpektovaním princípov regionálnej politiky s cieľom dosiahnutia vyváženého udržateľného rozvoja územia,
 - c) programovej časti, ktorá obsahuje najmä zoznam opatrení a aktivít na zabezpečenie realizácie programu rozvoja obce,
 - d) realizačnej časti, ktorá je zameraná na popis postupov inštitucionálneho zabezpečenia formou partnerstva a organizačné zabezpečenie realizácie programu rozvoja obce, systém monitorovania a hodnotenia plnenia programu rozvoja obce s ustanovením merateľných ukazovateľov, vecný a časový harmonogram realizácie programu rozvoja obce formou akčných plánov, a
 - e) finančnej časti, ktorá obsahuje finančné zabezpečenie jednotlivých opatrení a aktivít, inštitucionálnej a organizačnej stránky realizácie programu rozvoja obce.
- (4) Aktualizácia programu rozvoja obce sa vypracúva podľa potreby.
- (5) Program rozvoja obce a jeho aktualizáciu schvaľuje obecné zastupiteľstvo.
- (6) Schválenie programu rozvoja obce a príslušnej územnoplánovacej dokumentácie, ak jej spracovanie vyžaduje osobitný predpis, je podmienkou na predloženie žiadosti obce o poskytnutie dotácie zo štátneho rozpočtu a z doplnkových zdrojov podľa § 4 ods. 2.

Pôsobnosť obcí pri podpore regionálneho rozvoja zákon č. 539/2008 v znení 309/2014 Z.z. o podpore regionálneho rozvoja definuje nasledovne v § 12:

Obec vo svojej pôsobnosti na účely podpory regionálneho rozvoja

- a) analyzuje a hodnotí úroveň rozvoja svojho územia a jeho častí, zabezpečuje jeho trvalo udržateľný hospodársky rozvoj, sociálny rozvoj a územný rozvoj,
- b) zabezpečuje a koordinuje vypracovanie a realizáciu programu rozvoja obce alebo spoločného programu rozvoja obcí, pravidelne ho monitoruje a každoročne do 31. mája zasiela príslušnému vyššiemu územnému celku správu o jeho plnení a zabezpečuje súlad programu rozvoja obce alebo spoločného programu rozvoja obcí s územnoplánovacou dokumentáciou, ak jej spracovanie vyžaduje osobitný predpis,
- c) spolupracuje s vyšším územným celkom, na území ktorého sa obec nachádza, na príprave a realizácii programu rozvoja vyššieho územného celku a na účely evidencie poskytuje vyššiemu územnému celku program rozvoja obce,
- d) podieľa sa na plnení úloh, ktoré súvisia so zameraním podpory regionálneho rozvoja podľa § 3, v spolupráci s ministerstvom a ostatnými sociálno-ekonomickými partnermi, ktorí sa nachádzajú na území obce,
- e) vytvára podmienky na vznik a rozvoj územnej spolupráce a partnerstiev,
- f) spolupracuje s ďalšími obcami, regiónmi a územnými celkami alebo s orgánmi iných štátov, ktoré plnia funkcie územnej samosprávy,
- g) podporuje rozvoj podnikateľských aktivít potrebných na rozvoj obce.

Stratégia, priority a ciele Partnerskej dohody Slovenskej republiky na roky 2014-2020 budú implementované prostredníctvom operačných programov v rámci jednotlivých cieľov politiky EÚ. Program hospodárskeho a sociálneho rozvoja obce Dedina Mládeže zohľadňuje možnosti získavania zdrojov z operačných programov na roky 2014-2020. Podľa cieľov politiky Európskej únie obec Dedina Mládeže leží v NUTS 2 regióne, ktorý spadá pod kategórie menej rozvinuté regióny (HDP na obyvateľa < 75 % priemeru EÚ-27).

PHSR Nitrianskeho samosprávneho kraja definuje nasledovnú rozvojovú víziu pre kraj: „Nitriansky kraj bude dynamicky sa rozvíjajúci región využívajúci exogénne aj endogénne rozvojové zdroje. Hospodárstvo bude založené na moderných technológiách produkujúcich výrobky s vysokou pridanou hodnotou. Moderné a efektívne multifunkčné poľnohospodárstvo produkujúce dostatok kvalitných potravín, poskytujúce atraktívne pracovné príležitosti pre vidiecke obyvateľstvo, bude spolu s cestovným ruchom osou integrovaného rozvoja vidieckeho priestoru. Východiskom pre dosiahnutie týchto cieľov bude kvalitný integrovaný systém vzdelávania, poskytujúci občanom lepšie možnosti realizácie v profesijnom aj osobnom živote. Rastúca kvalita života bude sprevádzaná udržateľným rozvojom kvality zložiek životného prostredia a krajiny.“

PHSR Nitrianskeho samosprávneho kraja na roky 2012-2018 definuje 5 strategických cieľov v 5 prioritných oblastiach:

Priorita 1: Hospodárstvo

Strategický cieľ: Dlhodobý stabilný ekonomický vývoj založený na diverzifikovanej štruktúre s prevahou odvetví produkujúcich vysokú pridanú hodnotu a odvetví využívajúcich endogénne zdroje kraja. Ekonomickou výkonnosťou bude kraj patriť do prvej polovice v rámci Slovenskej republiky.

Priorita 2: Ľudské zdroje

Strategický cieľ: Dlhodobo vyvážený rast vzdelanostnej úrovne sprevádzaný zvyšovaním celkovej zamestnanosti s osobitným zreteľom na ohrozené skupiny obyvateľov. Zvyšovanie kvality a dostupnosti poskytovaných sociálnych služieb a zdravotnej starostlivosti. Budovanie efektívnych systémov pre regionálnu a miestnu samosprávu. Rozvoj spolupráce na regionálnej, nadregionálnej, resp. medzinárodnej úrovni prostredníctvom podpory formovania partnerstiev.

Priorita 3: Pôdohospodárstvo a rozvoj vidieka

Strategický cieľ: Konkurencieschopný agropotravinársky sektor budovaný na synergii rôznych typov a foriem poľnohospodárskych a potravinárskych podnikov, vytvárajúci inovatívne prostredie na vidieku, prispievajúci k tvorbe pracovných príležitostí a k zodpovedajúcej kvalite života vidieckeho obyvateľstva.

Priorita 4: Infraštruktúra

Strategický cieľ: Modernizácia a zvýšenie bezpečnosti dopravnej infraštruktúry v prostredí transeurópskeho dopravného systému. Zlepšenie dostupnosti a zvýšenie atraktivity miest a obcí Nitrianskeho kraja a dobudovanie energetickej a informačnej infraštruktúry kraja. Budovaním modernej sociálnej infraštruktúry vytváranie podmienok pre zvyšovanie kvality života občanov.

Priorita 5: Životné prostredie

Strategický cieľ: Udržateľný rozvoj územia zabezpečený znižovaním rizika vzniku resp. zmierňovaním negatívnych dopadov vplyvujúcich na kvalitu zložiek životného prostredia, prostredníctvom budovania a rozvoja zariadení environmentálnej infraštruktúry a zvyšovaním environmentálneho povedomia obyvateľov kraja. Zámerom tejto kapitoly je identifikácia prioritných rozvojových oblastí mesta a zároveň stanovenie strategických cieľov, priorit a opatrení predstavujúcich rozvojovú stratégiu mesta nadväzujúcu na výsledky komplexného auditu rozvojového potenciálu záujmového územia, na SWOT analýzu a na vyššie uvedené programové dokumenty

Vízia obce Dedina Mládeže

**„Dedina Mládeže – najmladšia obec Slovenska ako atraktívne
miesto pre život a návštevu
so spokojným a aktívnym obyvateľstvom
vo vysokokvalitnom životnom prostredí.“**

V roku 2020 obec Dedina Mládeže bude príjemným vidieckym sídlom v zázemí mesta Kolárovo. Občianska vybavenosť obce bude na vysokej úrovni. Obecný úrad bude obnovený. V obci bude zriadená materská škola, obecná nezisková organizácia poskytujúca všeobecne prospešné služby a vybudované zariadenie pre seniorov. Pre záujemcov budú k dispozícii nové nájomné byty. Obyvatelia všetkých vekových skupín budú mať tráviť voľný čas na novovybudovanom multifunkčnom ihrisku. Pravidelne sa budú organizovať kultúrne a športové podujatia pre verejnosť. Verejné priestranstvá budú atraktívne a funkčne upravené vrátane centra obce. Doprava v obci bude bezproblémová, keďže budú obnovené miestne komunikácie, rovnako ako autobusové zastávky.

Obec sa intenzívne bude starať o marginalizované skupiny a bude podporovať rovnosť príležitostí. Ľudia sa budú zaujímať o dianie v obci a venovať svoj čas aj skrášľovaniu svojho okolia a obce. Ekonomika bude založená čiastočne na vidieckom cestovnom ruchu. Bude zrekonštruovaná izba revolučných tradícií, vybudovaná cyklotrasa medzi Dedinou Mládeže a Kolárovom a na rieke Váh bude premávať kompa. Pri Váhu sa vybuduje „Okruh zdravia pri Váhu“ spojený s náučným chodníkom. Technická infraštruktúra obce bude na vysokej úrovni. Kvalita životného prostredia bude vysoká. V obci bude rozšírený ekodvor, a vyriešené nakladanie s biologicky rozložiteľným odpadom. Mŕtve rameno Váhu bude revitalizované. Všetky lesné cesty budú obnovené a realizované озdravné opatrenia na lesných pozemkoch.

Stratégia rozvoja obce na roky 2016-2022

STRATEGICKÝ RÁMEC								
Strategickým cieľom je do roku 2022 zlepšiť technickú a sociálnu infraštruktúru a zachovať kvalitu životného prostredia v obci Dedina Mládeže.								
1. Prioritná oblasť – Hospodárska			2. Prioritná oblasť – Sociálna			3. Prioritná oblasť – Environmentálna		
Opatrenie 1.1. Skvalitnenie a modernizácia dopravy	Cieľ: Rozvoj dopravnej infraštruktúry		Opatrenie 2.1. Rozvoj sociálnych služieb	Cieľ: Zlepšiť sociálne služby v obci		Opatrenie 3.1. Obnova lesných ciest a realizácia ozdravných opatrení na lesných pozemkoch	Opatrenie 3.2. Riešenie problémov odpadového hospodárstva	Opatrenie 3.3. Revitalizácia verejných priestorov
	Cieľ: Modernizácia, rekonštrukcia a zníženie energetickej náročnosti verejných budov			Cieľ: Rozvoj športu v obci				
	Cieľ: Rozvoj infraštruktúry CR	Opatrenie 1.3. Skvalitnenie podmienok pre rozvoj CR			Cieľ: Skvalitnenie bytovej situácie			
						Cieľ: Zlepšenie stavu životného prostredia		

C – PROGRAMOVÁ ČASŤ

Opatrenia a aktivity podľa jednotlivých oblastí

Prioritná oblasť	Cieľ	Opatrenie	Projekt/Aktivita
HOSPODÁRSKA	Cieľ: Rozvoj dopravnej infraštruktúry	Opatrenie 1.1. Skvalitnenie a modernizácia dopravy	1.1.1. Oprava a údržba miestnych komunikácií 1.1.2. Vybudovanie cyklotrasy Kolárovo – Dedina Mládeže 1.1.3. Vypracovanie (štúdie) na zriadenie osobnej kompovej dopravy cez Váh 1.1.4. Rekonštrukcia autobusových zastávok
	Cieľ: Modernizácia, rekonštrukcia a zníženie energetickej náročnosti verejných budov	Opatrenie 1.2. Rekonštrukcia verejných budov	1.2. Rekonštrukcia obecného úradu
	Cieľ: Rozvoj infraštruktúry CR	Opatrenie 1.3. Skvalitnenie podmienok pre rozvoj CR	1.3.1. Modernizácia izby revolučných tradícií 1.3.2. Organizovanie obecných kultúrnych a športových podujatí
SOCIÁLNA	Cieľ: Zlepšiť sociálne služby v obci	Opatrenie 2.1. Rozvoj sociálnych služieb	2.1.1. Zriadenie materskej školy 2.1.2. Zriadenie obecnej neziskovej organizácie poskytujúcej všeobecne prospešné služby 2.1.3. Vybudovanie zariadenia pre seniorov
	Cieľ: Rozvoj športu v obci	Opatrenie 2.2. Skvalitnenie podmienok pre rozvoj športu	2.2.1. Výstavba multifunkčného ihriska 2.2.2. Rekonštrukcia budovy na futbalovom ihrisku
	Cieľ: Skvalitňovanie bytovej situácie	Opatrenie 2.3. Rozvoj výstavby bytových domov	2.3.1. Výstavba nájomných bytov
ENVIRONMENTÁLNA	Cieľ: Zlepšenie stavu životného prostredia	Opatrenie 3.1. Obnova lesných ciest a realizácia ozdravných opatrení na lesných pozemkoch	3.1.1. Obnova lesných ciest a realizácia ozdravných opatrení na lesných pozemkoch
	Cieľ: Zlepšenie stavu životného prostredia	Opatrenie 3.2. Riešenie problémov odpadového hospodárstva	3.2.1. Rozšírenie ekodvora v obci Dedina Mládeže 3.2.2. Nakladanie s biologicky rozložiteľným odpadom
	Cieľ: Zlepšenie stavu životného prostredia	Opatrenie 3.3. Revitalizácia verejných priestorov	3.3.1. Rekonštrukcia centra obce 3.3.2. Revitalizácia Mŕtveho ramena Váhu 3.3.3.

			Vybudovanie „Okruhu zdravia pri Váhu“ spojeného s náučným chodníkom
--	--	--	--

D – REALIZAČNÁ ČASŤ

Realizačná časť je zameraná na popis postupov inštitucionálneho a organizačného zabezpečenia realizácie programu rozvoja obce, systém monitorovania a hodnotenia plnenia programu rozvoja obce na základe stanovených merateľných ukazovateľov, vecný a časový harmonogram realizácie programu rozvoja formou akčných plánov.

Začiatok realizácie PHSR sa začína po vypracovaní a schválení PHSR v obecnom zastupiteľstve a zabezpečuje ju počas platnosti PHSR podľa zákona č. 539/2008 v znení novely 309/2014 Z. z. o podpore regionálneho rozvoja.

Obec na účely podpory regionálneho rozvoja „zabezpečuje a koordinuje vypracovanie a realizáciu programu hospodárskeho rozvoja a sociálneho rozvoja obce, pravidelne ho monitoruje a každoročne vyhodnocuje jeho plnenie, zabezpečuje súlad programu hospodárskeho rozvoja a sociálneho rozvoja obce s územnoplánovacou dokumentáciou, ak jej spracovanie vyžaduje osobitný predpis.“

Zoznam plánovaných projektov obce Dedina Mládeže 2016-2022

Formulár č. P.3 - Súhrnný prehľad projektových zámerov mesta/obce/obci/VÚC													
P. č.	Názov obce / mesta	Názov investora	Typ zámeru	Klasifikácia stavby	Zameranie projektu (názov vystihujúci zámer)	Stručný popis, resp. poznámky	Oblasť, na ktorú je projektový zámer orientovaný		Ukazovatele výstupov		Stav pripravenosti projektového zámeru	Predpokladaný termín realizácie (od - do)	Predpokladané náklady
							Oblasť	Kategória	Ukazovateľ / jednotka	Plánovaná hodnota			
1	2	3	4	5	6	7	8	8a	9	9a	10	11	12
1	Obec Dedina Mládeže	Obec Dedina Mládeže	Investičný	2112 - Miestne komunikácie	Rekonštrukcia miestnych komunikácií - ulica Mičurinova	Cieľom projektu je zvýšenie bezpečnosti v obci a skvalitnenie života v obci.	Technická infraštruktúra	Doprava, komunikácie, MHD	m2	1225	Hotové VO, vybraný dodávateľ	2016-2020	150 000,-€
2	Obec Dedina Mládeže	Obec Dedina Mládeže	Investičný	1261 - Budovy na kultúrnu a verejnú zábavu	Rekonštrukcia kultúrneho domu obce Dedina Mládeže	Zámerom je zrekonštruovaním kultúrneho domu (výmena okien, dverí, oprava a premaľovanie fasády atď.) zabezpečiť kvalitné podmienky rozvoja kultúrneho života v obci.	Sociálna infraštruktúra	Kultúra	ks	1	Hotové VO, vybraný dodávateľ	2016-2020	170 000,00 €
3	Obec Dedina Mládeže	Obec Dedina Mládeže	Investičný	2412 - Ostatné športové a rekreačné stavby	Zlepšenie vzhľadu a okolia Kultúrneho domu - Dedina Mládeže	Cieľom projektu je zatraktívniť priestory centra obce okolo kultúrneho domu. Vytvoríť pekné a kultúrne priestory pre zhromažďovanie občanov. Realizácia úpravy okolia obecného úradu predstavuje súbor prvkov drobnej architektúry, sadové úpravy - vytvorenie parku, verejnej zelene, oprava spevnených plôch, parkovisko.	Sociálna infraštruktúra	Šport, voľný čas	m2	1688 m2	Hotové VO, vybraný dodávateľ	2016-2020	150 000,00 €
4	Obec Dedina Mládeže	Obec Dedina Mládeže	Investičný	1274 - Ostatné budovy, in.	Rekonštrukcia a modernizácia budovy obce Dedina Mládeže	Cieľom projektu je zníženie energetickej náročnosti objektu. Budova bude zateplená, okná a dvere budú vymenené.	Sociálna infraštruktúra	Kultúra	ks	1	Spracovaná projektová dokumentácia	2016-2020	170 000,00 €
5	Obec Dedina Mládeže	Obec Dedina Mládeže	Investičný	2420 - Ostatné inžinierske stavby, in.	Rozšírenie Ekodvora v obci Dedina Mládeže	Cieľom projektu je rozšíriť kapacitu Ekodvora nákupom technológií, vlečky, čelného nakladača, drviča biologicky rozložiteľného odpadu a iné.	Životné prostredie	Zhodnocovanie odpadu	ks	1	Zámer je pokračovaním už realizovaného projektu	2016-2020	120 000,00 €
6	Obec Dedina Mládeže	Obec Dedina Mládeže	Investičný	1263 - Školy, univerzity a budovy na vzdelávanie	Zriadenie materskej škôlky	Cieľom projektu je zriadenie materskej škôlky v obci a tým zabezpečiť materskú škôlku pre miestne deti priamo v obci, aby nemuseli cestovať do iných obcí a miest (prevažne do mesta Kolárovo).	Sociálna infraštruktúra	Školstvo	ks	1	Pripravená projektová dokumentácia	2016-2020	100 000,00 €
7	Obec Dedina Mládeže	Obec Dedina Mládeže	Neinvestičný		Nakladanie s biologicky rozložiteľným odpadom	Cieľom projektu je predchádzanie vzniku bioodpadu prostredníctvom kompostovania a tým dosiahnuť zníženie množstva zmesového komunálneho odpadu a naplnenie legislatívnych povinností obce pre nakladanie s bioodpadom. Realizácia projektu zahŕňa nákup kompostérov, štiepkovačov a osvetová kampaň zameraná na predchádzanie vzniku bioodpadu.	Životné prostredie	Zhodnocovanie odpadu	ks (kompostér, štiepkovač)	182 kompostérov, 1 štiepkovač	Zámer je pokračovaním už realizovaného projektu	2016-2020	36 330,54 €
8	Obec Dedina Mládeže	Obec Dedina Mládeže	Investičný	2112 - Miestne komunikácie	Oprava a údržba miestnych komunikácií	Cieľom projektu je zlepšiť kvalitu miestnych komunikácií a zvýšiť bezpečnosť dopravnej premávky na miestnych pozemných komunikáciách.	Technická infraštruktúra	Doprava, komunikácie, MHD	km	25	V štádiu úvah	2016-2022	1 000 000,00 €
9	Obec Dedina Mládeže	Obec Dedina Mládeže	Investičný	2112 - Miestne komunikácie	Rekonštrukcia centra obce Dedina Mládeže	Cieľom projektu je úpravou námestia a vybudovaním vonkajšieho pódia vytvoriť atraktívny priestor, ponúknuť návštevníkom a miestnym občanom príjemné prostredie, tým zvýšiť atraktivitu obce pre rozvoj cestovného ruchu a pre kultúro-spoločenské podujatia.	Sociálna infraštruktúra	Verejné priestranstvá	m2	2000 m2	V štádiu úvah	2016-2022	300 000,00 €
10	Obec Dedina Mládeže	Obec Dedina Mládeže	Neinvestičný	1262 - Múzeá a knižnice	Modernizácia izby revolučných tradícií	Cieľom projektu je zvýšenie atraktivity pamätnej izby pre návštevníkov obce a pre občanov.	Cestovný ruch	Agroturistika	ks	1	V štádiu úvah	2016-2020	40 000,00 €
11	Obec Dedina Mládeže	Obec Dedina Mládeže	Investičný	2411 - Športové ihriská	Výstavba multifunkčného ihriska	Zámerom projektu je zabezpečiť pre občanov kvalitné prostredie pre šport.	Sociálna infraštruktúra	Šport, voľný čas	ks	1	V štádiu úvah	2016-2020	75 000,00 €

P. č.	Názov obce / mesta	Názov investora	Typ zámeru	Klasifikácia stavby	Zameranie projektu (názov vystihujúci zámer)	Stručný popis, resp. poznámky	Oblasť, na ktorú je projektový zámer orientovaný		Ukazovatele výstupov		Stav pripravenosti projektového zámeru	Predpokladaný termín realizácie (od - do)	Predpokladané náklady
							Oblasť	Kategória	Ukazovateľ / jednotka	Plánovaná hodnota			
1	2	3	4	5	6	7	8	8a	9	9a	10	11	12
12	Obec Dedina Mládeže	Obec Dedina Mládeže	Investičný	2411 - Športové ihriská	Rekonštrukcia budovy na futbalovom ihrisku	Cieľom projektu je rekonštrukcia budovy - oprava strechy, sociálneho zariadenia, výmena okien a dverí tým zabezpečiť lepšie podmienky na šport v obci.	Sociálna infraštruktúra	Šport, voľný čas	ks	1	Spracovaná projektová dokumentácia	2016-2020	25 000,00 €
13	Obec Dedina Mládeže	Obec Dedina Mládeže	Investičný	2112 - Miestne komunikácie	Vybudovanie cyklotrasy Kolárovo - Dedina Mládeže	Cieľom projektu je skvalitniť infraštruktúru cestovného ruchu obce vybudovaním cyklotrasy a chodníka a parkoviska k cintorínu umožňujúcej zviditeľniť obec.	Cestovný ruch	Agroturistika	km	5	Pripravovaná projektová dokumentácia	2016-2020	50 000,00 €
14	Obec Dedina Mládeže	Obec Dedina Mládeže	Neinvestičný		Vypracovanie (štúdie) PD na zriadenie osobnej komovej dopravy cez Váh	Cieľom projektu je vypracovanie projektovej dokumentácie na zriadenie komového prechodu "Dedina Mládeže - Komoča - Zemné".	Cestovný ruch	Agroturistika	ks	1	V štádiu úvah	2016-2021	5 000,00 €
15	Obec Dedina Mládeže	Obec Dedina Mládeže	Investičný	2412 - Ostatné športové a rekreačné stavby	Revitalizácia Mŕtveho ramena Váhu	Cieľom projektu je zatraktívniť verejnú priestranosť na Malom Ostrove, úpravou okolia vytvoriť pekné priestory na oddychovanie, ochrana, regenerácia a zlepšenie prírodného prostredia, skrášlenie a zvýšenie kvality života v obci.	Životné prostredie	Verejná zeleň	m2	12 942	V štádiu úvah	2016-2022	30 000,00 €
16	Obec Dedina Mládeže	Obec Dedina Mládeže	Investičný	2420 - Ostatné inžinierske stavby, in.	Rekonštrukcia autobusových zastávok	Zámerom projektu je vybudovaním kvalitnej autobusovej zastávky zlepšiť podmienky cestovania - zvýšiť kultúru cestovania, motivovať verejnosť na prechod na hromadnú dopravu.	Technická infraštruktúra	Doprava, komunikácie, MHD	ks	3	V štádiu úvah	2016-2020	30 000,00 €
17	Obec Dedina Mládeže	Obec Dedina Mládeže	Investičný	2420 - Ostatné inžinierske stavby, in.	Založenie obecnej neziskovej organizácie poskytujúcej všeobecne prospešné služby	Zámerom projektu je odkúpiť nehnuteľnosti bývalej základnej školy na Malom Ostrove a prevádzkovať organizáciu poskytujúcu všeobecne prospešné služby podľa § 2 ods. 2 zákona č.213/1997 Z. z. .	Zamestnanosť	Sociálny podnik	ks	1	V štádiu úvah	2016-2020	50 000,00 €
18	Obec Dedina Mládeže	Obec Dedina Mládeže	Neinvestičný		Vybudovanie "Okruhu zdravia pri Váhu" spojený s náčinným chodníkom	Cieľom projektu je zatraktívniť verejnú priestranosť pri rieke Váh, úpravou okolia a zosadením prvkov drobnej architektúry, informačných panelov vytvoriť pekné priestory na oddychovanie a rekreáciu.	Životné prostredie	Ochrana prírody	km	5	V štádiu úvah	2016-2022	20 000,00 €
19	Obec Dedina Mládeže	Obec Dedina Mládeže	Investičný	2412 - Ostatné športové a rekreačné stavby	Rekonštrukcia lesných ciest a realizácia ozdravných opatrení na lesných pozemkoch obce Dedina Mládeže	Zámerom projektu je obnova lesných ciest a porastov, ochrana lesných porastov proti burine, ochrana mladých lesných porastov proti zveri, prečistky - prerazivky.	Životné prostredie	Ochrana prírody	m2	20 000	V štádiu úvah	2016-2020	30 000,00 €
20	Obec Dedina Mládeže	Obec Dedina Mládeže	Investičný	1122 - Trojbytové a viacbytové budovy	Výstavba nájomných bytov	Cieľom projektu je v prípade dostatočného záujmu vybudovanie nových nájomných bytov tým vytvoriť lepšie možnosti na nájomné bývanie v obci.	Sociálna infraštruktúra	Bývanie	ks	8	V štádiu úvah	2016-2022	320 000,00 €
21	Obec Dedina Mládeže	Obec Dedina Mládeže	Investičný	1264 - Nemocničné budovy a zdravotnícke zariadenia	Vybudovanie zariadenia pre seniorov	Cieľom projektu je riešiť problém zvyšujúceho sa počtu obyvateľov so závažným ochorením v nepriaznivej sociálnej situácii.	Sociálna infraštruktúra	Sociálna vybavenosť	ks	1	V štádiu úvah	2016-2022	500 000,00 €
22	Obec Dedina Mládeže	Obec Dedina Mládeže	Neinvestičný		Obecné podujatia	Cieľom projektu je zlepšenie spoločenských vzťahov obyvateľov obce.	Sociálna infraštruktúra	Šport, voľný čas	ks/rok	8		2016-2022	5 000,00 €

Inštitucionálne a organizačné zabezpečenie realizácie PHSR

Orgány obce

Základnými orgánmi obce sú starosta obce a obecné zastupiteľstvo. Tieto orgány spolupracovali pri príprave PHSR a budú dohliadať na pravidelné získavanie pripomienok od partnerov, poslancov a verejnosti.

Obecné zastupiteľstvo

Najvyšším orgánom obce je obecné zastupiteľstvo, ktoré PHSR schvaľuje a zabezpečuje jeho plnenie. Obecné zastupiteľstvo taktiež rozhoduje o realizácii projektov zo štrukturálnych fondov a ich spolufinancovaní. V prípade hodnotenia PHSR obecné zastupiteľstvo schvaľuje hodnotiace a monitorovacie správy a rozhoduje o aktualizácii programu. Obecné zastupiteľstvo môže rozdeliť jednotlivé priority programu a akčného plánu komisiám OcÚ zaoberajúcim sa monitorovaním a hodnotením.

Starosta obce

Najvyšším výkonným orgánom obce je starosta obce, ktorý podpisuje schválenie dokumentu, riadi samotný proces implementácie, zastupuje obec vo veciach verejných.

PHSR obce Dedina Mládeže je živým dokumentom. Realizácia programu bude dôsledne sledovaná a monitorovaná. Jednotlivé opatrenia a úlohy budú realizované obcou Dedina Mládeže, organizáciami zriadenými a založenými obcou, resp. v spolupráci s ďalšími organizáciami a inštitúciami. Administratívne a inštitucionálne náležitosti obce, ako aj orgánov zriadených obecným zastupiteľstvom, uskutočňuje obecný úrad, ktorého činnosť riadi starosta obce.

Pre udržiavanie a realizáciu PHSR obce Dedina Mládeže bude zriadená Koordinačná komisia pre riadenie realizácie PHSR obce Dedina Mládeže, ktorej úlohou bude monitorovať celkový proces implementácie stratégie a navrhovať v prípade potreby zmeny v realizácii strategických plánov, ich doplnenie, prípadne prípravu nových dokumentov potrebných pre napĺňanie vízie obce. V Koordinačnej komisii pre riadenie realizácie PHSR obce Dedina Mládeže budú zastúpení hlavní predstavitelia samosprávy (starosta, predsedovia komisií pri obecnom zastupiteľstve) s dôrazom na zastúpenie všetkých sektorov a priradenie odborníkov k jednotlivým prioritám.

Proces realizácie PHSR obce Dedina Mládeže sa začne po jeho schválení Obecným zastupiteľstvom.

Úlohou Koordinačnej komisie pre riadenie realizácie PHSR obce Dedina Mládeže bude:

- schádzať na prehodnocovanie plnenia PHSR obce Dedina Mládeže podľa potreby, najmenej jedenkrát polročne,
- jedenkrát ročne podať správu Obecnému zastupiteľstvu o stave realizácie cieľov PHSR obce Dedina Mládeže tak, aby bolo zabezpečené, že všetky ciele budú splnené včas,
- prideliť zodpovednosť (hlavnú garanciu) za monitorovanie jednotlivých cieľov akčných plánov svojim jednotlivým členom,
- vzájomne sa informovať o plánoch prípravy a realizovaní projektov za účelom koordinácie aktivít v obci,
- aktualizovať PHSR obce Dedina Mládeže (minimálne každý druhý rok) – je to živý, otvorený dokument,

- pravidelne komunikovať s občanmi, podnikateľmi a inštitúciami v obci s cieľom zabezpečiť informovanosť o PHSR obce Dedina Mládeže – so stratégiou rozvoja obce bude oboznámená verejnosť prostredníctvom miestnych médií.

Jednotlivé úlohy programu budú realizované pomocou bežných postupov a procedúr obecného úradu a ďalších zúčastnených inštitúcií, pričom rozhodujúcim pre úspech bude monitorovanie a koordinácia týchto úloh uskutočnená určeným odborom (oddelením) obecného úradu alebo príslušnými zodpovednými osobami.

PHSR obce Dedina Mládeže je otvorený dokument, ktorý bude reagovať na zmeny v okolí, zmeny potrieb obyvateľov obce Dedina Mládeže a legislatívne zmeny. PHSR obce Dedina Mládeže bude podliehať priebežným aktualizáciám a hodnoteniam. Vychádza z princípu, že proces plánovania bude úspešný len vtedy, ak sa k nemu bude pristupovať ako k dlhodobému procesu, bude sa orientovať na vyžitie silných stránok a možností územia, na potláčanie slabých stránok a možných ohrození územia a bude sa neustále adaptovať, aktualizovať a prispôbovať v súlade so zmenami a potrebami sociálno-ekonomického života obce. Otvorenosťou dokumentu sa zabezpečí flexibilita pri určovaní priorít obce, ktoré musia reagovať na vzniknuté zmeny v danom prostredí a preferenciách obyvateľov.

Aktualizácia PHSR obce Dedina Mládeže bude založená na princípe výberu priorít, opatrení, aktivít a projektov, pomocou ktorých je možné dosiahnuť najefektívnejší rozvoj prioritných oblastí obce. Postup bude nasledovný:

1. Koordinačná komisia pre riadenie realizácie PHSR obce Dedina Mládeže odporučí zmeny v PHSR obce Dedina Mládeže,
2. Obecné zastupiteľstvo schváli PHSR obce Dedina Mládeže na ďalšie obdobie.

Realizácia činností PHSR

Činnosť	OZ	Starosta obce	Komisia	OcÚ	Hlavný kontrolór
Financovanie	schvaľuje	riadi	hodnotí	vykonáva	
Implementácia	schvaľuje	riadi	hodnotí	vykonáva	
Hodnotenie	schvaľuje	riadi		vykonáva	
Monitorovanie	schvaľuje	riadi	hodnotí	vykonáva	
Kontrola	schvaľuje	riadi	hodnotí		vykonáva

Partneri

Pri samotnej realizácii PHSR vystupujú partneri projektu s ktorými má obec dlhodobé skúsenosti a spolupráca prebiehala i v minulosti. Ide najmä organizácie pôsobiace v obci, ale i samotných podnikateľov. Partnermi sú aj susedné obce (aj cezhraničné), s ktorými je úzka spolupráca nielen v projektoch technického zamerania, ale i pri organizácii spoločenských aktivít.

Dôležité partnerstvá sú i v oblasti členstva obce v mikroregionálnom združení miest a obcí ale i v MAS Združenie Dolný Žitný ostrov, ktorá je založená na základe spolupráce miestnych samospráv, podnikateľov a subjektov tretieho sektora.

Komunikačná stratégia

Komunikačná stratégia obce Dedina Mládeže je založená na informovanosti občanov. Prostredníctvom komunikačnej stratégie bude obec naďalej informovať o svojich cieľoch, aktivitách, plánoch, ale vyvíjať aj snahu o zapojenie verejnosti a získanie ich názorov a pripomienok. Začala prebiehať už v čase príprav PHSR, zapojením verejnosti a v tomto duchu sa bude niesť až po koniec programového obdobia a platnosti PHSR.

Podstatná je aj informovanie zamestnancov a partnerov o aktuálnom dianí v obci a jej okolí, preto bude cieľom obce zvyšovať ich vedomosti prostredníctvom vzdelávacích aktivít.

Dôležitým nástrojom komunikácie obce je jej webová stránka. Ďalšími komunikačnými nástrojmi sú úradná tabuľa, verejný rozhlas, obecné noviny.

Program hospodárskeho a sociálneho rozvoja obce Dedina Mládeže na roky 2016-2022 podlieha schvaľovaniu obecným zastupiteľstvom. Ako komunikačný nástroj slúži „Materiál na rokovanie obecného zastupiteľstva“. Vstupné informácie pripravujú zamestnanci obecného úradu, prerokúva sa v komisiách zastupiteľstva a po spracovaní informácií rokujú o ňom poslanci obecného zastupiteľstva. Zasadnutie Obecného zastupiteľstva je verejné a tiež uvedený materiál je prístupný verejnosti. O zasadnutí obecného zastupiteľstva je obyvateľstvo informované prostredníctvom informačných kanálov: miestny rozhlas a informačná tabuľa.

Monitorovanie a hodnotenie

Plán hodnotenia a monitorovania realizácie PHSR

Plán priebežných hodnotení PHSR na programové obdobie 2016 - 2020		
Typ hodnotenia	Prvé hodnotenie	Dôvod vykonania / periodicita
Ad hoc hodnotenie celého PHSR alebo jeho časti	2016-2022	Každoročne v zmysle platnej legislatívy: Zákon č. 539/2008 Z.z. o podpore regionálneho rozvoja.
Tematické hodnotenie časti PHSR	2017	Téma hodnotenia identifikovaná ako riziková časť vo výročnej monitorovacej správe za predchádzajúci kalendárny rok.
Ad hoc mimoriadne hodnotenie		Pri značnom odklone od stanovených cieľov a doľahnutých hodnôt ukazovateľov. Pri návrhu na revíziu PHSR.
Ad hoc hodnotenie celého PHSR	2018,2022	V prípade aktualizácie PHSR podľa platnej Metodiky pre vypracovanie PHSR, ktoré sa očakáva každé 3-4 roky.
Ad hoc hodnotenie celého PHSR alebo jeho časti		Na základe rozhodnutia starostu obce v zmysle príslušných predpisov, na základe rozhodnutia kontrolného orgánu obce, na základe podnetu poslancov, na základe protokolu Národného kontrolného úradu SR a na základe Správy auditu.
Ad hoc hodnotenie celého PHSR alebo jeho časti	2020	Na základe rozhodnutia starostu obce o prípade strategického dokumentu Programu hospodárskeho a sociálneho rozvoja obce pre nasledujúce programové obdobie.

E – FINANČNÁ ČASŤ

Jednou z kľúčových otázok programu rozvoja je schopnosť obce v priebehu jeho realizácie zaistiť zdroje potrebné na jeho financovanie. Finančné zdroje potrebné pre naplnenia aktivít uvedených v Programe hospodárskeho a sociálneho rozvoja budú plynúť z viacerých zdrojov: rozpočet obce (čo je základným zdrojom financovania aktivít), fondy Európskej únie, zdroje štátu, zdroje vyššie územného celku, úverové zdroje, súkromné zdroje, ostatné verejné zdroje. Väčšina projektov bude mať viaczdrojové financovanie.

Finančné zabezpečenie podpory regionálneho rozvoja

Zákon o podpore regionálneho rozvoja definuje zdroje financovania regionálneho rozvoja:

(1) Regionálny rozvoj sa financuje

- a) zo štátneho rozpočtu vrátane finančných prostriedkov z rozpočtových kapitol ministerstiev,
- b) zo štátnych účelových fondov,
- c) z rozpočtov vyšších územných celkov,
- d) z rozpočtov obcí,
- e) z prostriedkov fyzických osôb,
- f) z prostriedkov právnických osôb,
- g) z úverov a príspevkov medzinárodných organizácií,
- h) z prostriedkov vyplývajúcich z medzinárodných zmlúv o poskytnutí grantu uzatvorených medzi Slovenskou republikou a inými štátmi,
- i) z iných prostriedkov, ak to ustanoví osobitný predpis.

(2) Doplnkovým zdrojom finančného zabezpečenia podpory regionálneho rozvoja sú finančné prostriedky z Európskej únie poskytované podľa osobitných predpisov

Operačné programy v rokoch 2014-2020

Slovensko bude čerpať Európske štrukturálne a investičné fondy prostredníctvom 6 základných operačných programov:

- **OP Integrovaný regionálny operačný program (OR IROP)**
- **OP Ľudské zdroje (OP ĽZ)**
- **OP Kvalita životného prostredia (OP KŽP)**
- **OP Integrovaná infraštruktúra (OP II)**
- **OP Výskum a inovácie (OP Val)**
- **OP Efektívna verejná správa (OP EVS)**

Samostatným režimom sa budú riadiť programy, ktoré sú implementované na základe špecifických usmernení Európskej komisie:

- **Technická pomoc**
- **Program rozvoja vidieka SR 2014-2020**

	Operačné programy	Riadiaci orgán	Pridelené finančné prostriedky v EUR
1.	Výskum a inovácie	MŠVVŠ SR	2 226 776 537
2.	Integrovaná infraštruktúra	MDVRR SR	3 966 645 373
3.	Ľudské zdroje	MPSVR SR	2 204 983 517
4.	Kvalita životného prostredia	MŽP SR	3 137 900 110

5.	Integrovaný regionálny OP	MPRV SR	1 754 490 415
6.	Efektívna verejná správa	MV SR	278 449 284
7.	Technická pomoc	ÚV SR	159 071 912
8.	Program rozvoja vidieka	MPRV SR	1 545 272 844
9.	Rybné hospodárstvo	MPRV SR	15 785 000
	SPOLU		15 329 374 992

Opis základných prioritných osí **Integrovaného regionálneho operačného programu** na obdobie 2014-2020:

- Prioritná os č. 1: Bezpečná a ekologická doprava v regiónoch
- Prioritná os č. 2: Ľahší prístup k efektívnym a kvalitnejším verejným službám
- Prioritná os č. 3: Mobilizácia kreatívneho potenciálu v regiónoch
- Prioritná os č. 4: Zlepšenie kvality života v regiónoch s dôrazom na životné prostredie
- Prioritná os č. 5: Miestny rozvoj vedený komunitou

Stratégia Operačného programu **Ľudské zdroje** vychádza z Národného programu reforiem SR, ktorý definuje opatrenia na posilňovanie ekonomického rastu a zamestnanosti Slovenskej republiky. Tieto opatrenia prispievajú k naplneniu národných cieľov, ktoré sú v súlade so stratégiou Európa 2020. V oblasti vzdelávania, zamestnanosti a sociálneho začlenenia boli pre Slovenskú republiku zadefinované nasledujúce ciele:

- zlepšiť kvalitu základného vzdelávania, najmä zvýšením úrovne znalostí a zručností žiakov na priemerný počet bodov 505 v prieskume OECD – PISA 2018 (v roku 2012 472 bodov),
- dosiahnuť, aby najmenej 40% ľudí vo veku 30 – 34 rokov malo ukončené vysokoškolské alebo ekvivalentné vzdelanie (v roku 2011 23,4%),
- udržať podiel ľudí, ktorí predčasne ukončujú školskú dochádzku, pod 6% do roku 2020 (v roku 2013 6,3%),²
- zvýšiť mieru zamestnanosti obyvateľov vo veku 20 – 64 rokov na 72% do roku 2020 (zo 65% v rokoch 2011 a 2012),
- znížiť podiel populácie ohrozenej chudobou a sociálnym vylúčením na 17,2% do roku 2020 (z 20,5% v roku 2012).

Opis základných prioritných osí Operačného programu **Ľudské zdroje** na programové obdobie 2014 – 2020:

- Prioritná os 1: Vzdelávanie
- Prioritná os 2: Zamestnanosť
- Prioritná os 3: Sociálne začlenenie
- Prioritná os 4: Integrácia marginalizovaných rómskych komunít
- Prioritná os 5: Technická vybavenosť v obciach s prítomnosťou marginalizovaných rómskych komunít

Globálnym cieľom **Operačného programu Kvalita životného prostredia** je podporiť trvalo udržateľné a efektívne využívanie prírodných zdrojov, zabezpečujúce ochranu životného prostredia, aktívnu adaptáciu na zmenu klímy a podporu energeticky efektívneho nízkouhlíkového hospodárstva.

Opis základných prioritných osí Operačného programu **Kvalita životného prostredia** na obdobie 2014 – 2020:

- Prioritná os 1: Udržateľné využívanie prírodných zdrojov prostredníctvom rozvoja environmentálnej infraštruktúry

- Prioritná os 2: Adaptácia na nepriaznivé dôsledky zmeny klímy so zameraním na ochranu pred povodňami
- Prioritná os 3: Podpora riadenia rizík, riadenia mimoriadnych udalostí a odolnosti proti mimoriadnym udalostiam ovplyvneným zmenou klímy
- Prioritná os 4: Energeticky efektívne nízkouhlíkové hospodárstvo vo všetkých sektoroch

Opis 7. opatrenia **Programu rozvoja vidieka SR** na obdobie 2014-2020:

- Základné služby a obnova dedín vo vidieckych oblastiach

Horeuvedené EISF neobsahujú cezhraničný program INTERREG VA Slovenská republika – Maďarsko 2014-2020, v rámci ktorého má pre riešené územie veľký význam spolupráca na dosiahnutie celkového strategického cieľa - *zvýšenie úrovne hospodárskej a sociálnej integrácie maďarsko-slovenskej prihraničnej oblasti* - ponúka širokú škálu oblastí podpory a opatrení.

Rozvoj obce Dedina Mládeže môže posilniť aj cezhraničná spolupráca predovšetkým v nasledujúcich oblastiach:

- podpora podnikania, najmä rozvoj cestovného ruchu, kultúry,
- podpora a zlepšenia spoločnej ochrany a starostlivosti o prírodné prostredie a kultúrne dedičstvo, ako aj prevencia prírodných a technologických rizík
- zníženie izolovanosti zlepšením prístupu k dopravným, informačným a komunikačným sieťam a službám, ako aj cezhraničných vodných, odpadových a energetických systémov a zariadení,
- rozvoj spolupráce, kapacít a spoločného využívania infraštruktúry, najmä v zdravotníctve, kultúre, cestovnom ruchu a školstve.

Ďalšie možné zdroje financovania aktivít v obci Dedina Mládeže

Primárne finančné zdroje na realizáciu rozvojových projektových zámerov v území predstavujú zdroje EŠIF na základe jednotlivých podmienok a požiadaviek operačných programov. Nakoľko ide o projektovú podporu, ktorá je založená na výberovom procese, nepredstavujú tieto finančné nástroje istý zdroj finančných prostriedkov.

Pre zabezpečenie trvalo udržateľného regionálneho rozvoja územia subjekty v území musia pre ich jednotlivé projektové zámery stanoviť aj alternatívne možnosti financovania, ktoré predstavujú iné grantové schémy poskytované rôznymi donormi (Nórsky finančný mechanizmus a finančný mechanizmus EHP, Environmentálny fond, Program obnovy dediny - zlepšovanie kvality životného prostredia na vidieku atď.). Môžu zabezpečiť rozvoj aj tak, že financovanie riešia prostredníctvom úveru, prostredníctvom PPP projektov.

Potrebné je aj posilniť informovanosť a spoluprácu v území pre všetkých aktérov regionálneho rozvoja o alternatívnych formách financovania projektov.

Dunajská stratégia EUSDR (v území subjekty zapájajú do rôznych iniciatív nadnárodného významu) napr. Danube pearls (perly Dunaja pre obývatel'ný breh Dunaja), LIMES ROMANUM, TRANSDANUBE, DANUBE HIKE,...). Finančných zdrojov je však žiaľ na tieto aktivity veľmi obmedzený objem. Pritom stratégia deklaruje, že realizácia projektov a iniciatív je zásadná pre úspech stratégie EÚ pre dunajský región (EUSDR).

Projekty, ktoré sa nachádzajú v celom dunajskom regióne. :

- členské štáty EÚ: Nemecko (Bádensko-Württembersko a Bavorsko), Rakúsko, Maďarsko, Česká republika, Slovenská republika, Slovinsko, Bulharsko, Rumunsko a Chorvátsko;
- kandidátske krajiny EÚ: Srbsko, Bosna a Hercegovina a Čierna Hora;

- krajiny mimo EÚ: Moldavsko a Ukrajina.

Témy prioritných oblastí (PA) EUSDR:

Piliere:

1. Prepojenie v regióne:

PA 1A - Mobilita- vodné cesty

PA 1B - Mobilita - železnice - cesty - letectvo

PA 02 - Energia

PA 03 - Kultúra a cestovný ruch

2. Ochrana životného prostredia:

PA 04 - Kvalita vody

PA 05 - Riziká pre životné prostredie

PA 06 - Biodiverzita, krajina, kvalita ovzdušia a pôdy

3. Budovanie prosperity:

PA 07 - Uvedomelá spoločnosť

PA 08 - Konkurencieschopnosť

PA 09 - Ľudia a zručnosti

4. Posilnenie regiónu:

PA 10 - inštitucionálna kapacita a spolupráca

PA 11 - Bezpečnosť

Ostatné nástroje EÚ

LIFE+, Horizont 2020

LIFE+ a Horizont 2020 – prierezové ciele EÚ – životné prostredie, inovácie a prispôsobenie sa a zmiernenie dôsledkov klimatických zmien. V území bol vo Veľkolélskom ostrove realizovaný združením BROZ projekt podporený programom LIFE. Organizácie v území sa zapojili do výzvy programu HORIZONT 2020, žiaľ zatiaľ neúspešne.

Iuventa - Erasmus+ 2015

Kľúčová akcia 1 – Mobilita jednotlivcov

Oblasť medzinárodnej mobility a spolupráce vysokých škôl s partnerskými krajinami. Vzdelávacie inštitúcie a organizácie a jednotlivci týmto dostali nové možnosti organizovať kvalitné vzdelávacie mobility v Európe a prostredníctvom nich sa na nich aj zúčastniť, alebo spolupracovať na nadnárodných projektoch v sektoroch školského, odborného, vysokoškolského vzdelávania či vzdelávania dospelých, mládeže a športu.

- Mobilita jednotlivcov v oblasti mládeže

Kľúčová akcia 2 – Spolupráca v oblasti inovácií a výmena osvedčených postupov

- Strategické partnerstvá v oblasti mládeže
- Strategické partnerstvá v oblasti vzdelávania, odbornej prípravy a mládeže

Kľúčová akcia 3 – Stretnutia mladých ľudí a ľudí zodpovedných za rozhodnutia v oblasti mládeže

- Stretnutia mladých ľudí a ľudí zodpovedných za rozhodnutia v oblasti mládeže

Iuventa - Erasmus+ 2015

Športové akcie - Partnerstvá pre spoluprácu v oblasti športu/Neziskové európske športové podujatia, ktoré sa netýkajú Európskeho týždňa športu 2015

Vyšehradský fond – Malé granty , Štandardné granty, podpora spolupráce v oblasti kultúry rámci V4

Rada EÚ - Európa pre občanov

Opatrenie 2.1. Družobné mestá

Opatrenie 2.2. Sieť partnerských miest

Cieľom akcie 2 je motivovať občanov k demokratickej a občianskej účasti na úrovni Únie rozvíjaním chápania procesu tvorby politiky Únie zo strany občanov a propagovaním príležitostí na spoločenskú angažovanosť a dobrovoľníctvo na úrovni Únie.

Podpora krajín, ktoré nie sú členmi EÚ

Mechanizmus EHP a Nórska

Úrad vlády Slovenskej republiky je podľa Memoránd o porozumení pre implementáciu Finančného mechanizmu EHP a Nórskeho finančného mechanizmu 2009 – 2014 správcom nasledujúcich programov: Prispôsobenie sa zmene klímy, Miestne a regionálne iniciatívy na zníženie národných nerovností a podporu sociálnej inklúzie, Ochrana a revitalizácia kultúrneho a prírodného dedičstva, Zelené inovácie v priemysle, Cezhraničná spolupráca, Domáce a rodovo podmienené násilie. Fond pre MVO, Štipendijný program EHP Slovensko s partnerskými organizáciami v donorských štátoch Nórsku, Islande a Lichtenštajnsku, Bilaterálny fond.

Program Švajčiarsko-Slovenskej spolupráce – Swiss-Slovak Cooperation Programme

Posilnenie účasti MVO na riešení spoločenských potrieb v dvoch oblastiach:

- implementácia projektov v oblasti sociálnych služieb má za cieľ prispieť k zvýšeniu dostupnosti a zlepšeniu úrovne sociálnych služieb a ku zvýšeniu sociálnej súdržnosti,
- implementácia environmentálnych projektov má za cieľ prispieť k ochrane životného prostredia, väčšej informovanosti o environmentálnych témach a k napĺňaniu princípov trvalo udržateľného rozvoja.

Národné zdroje

Ministerstvo kultúry SR – Fond na podporu umenia

Ministerstvo dopravy, výstavby a regionálneho rozvoja SR

Podpora subjektov regionálneho rozvoja.

Ministerstvo zdravotníctva SR – dotácie na podporu protidrogových aktivít

Cieľom oznámenia je podpora programov, iniciatív a aktivít zameraných na ochranu verejného zdravia, zvýšenie verejného povedomia a porozumenia k rizikám súvisiacim so zneužívaním drog v spoločnosti a škôd s tým spojených v súlade s Národnou protidrogovou stratégiou Slovenskej republiky na obdobie rokov 2013 – 2020.

Prioritné oblasti podpory pre rok 2015 sú:

Zníženie dopytu po drogách

- podpora aktivít zameraných na predchádzanie užívania drog a rizikám s tým spojenými,
- podpora preukázateľne osvedčených preventívnych vzdelávacích programov so zameraním na dlhodobú a systematickú prácu s deťmi, mládežou a rodinou a zraniteľnými skupinami,
- podpora inovatívnych prístupov v práci s deťmi a mládežou s využitím masovokomunikačných a informačných technológií,
- podpora vzdelávacích aktivít a odborných stretnutí pracovníkov pôsobiacich v oblasti drogovej problematiky,
- podpora programov a aktivít na odborne garantovanú krízovú intervenciu, harm-reduction, street work, liečbu, resocializáciu, postresocializáciu a svojpomocné poradenstvo,
- podpora aktivít zameraných na zapájanie spoločnosti v súlade s potrebou praxe

Veda, výskum, informovanosť a posilnenie spolupráce

- podpora získavania údajov o drogovom fenoméne so zameraním na rôzne cieľové skupiny a ich spracovanie do analýz, štúdií a iných materiálov. v kontexte zámerov a cieľov Národnej protidrogovej stratégie Slovenskej republiky na obdobie rokov 2013 - 2020,
- podpora aktivít zameraných na prepájanie preventívnych, zdravotníckych a sociálnych služieb/opatrení na miestnej, regionálnej a národnej úrovni,
- podpora koordinačných mechanizmov, zriaďovanie siete partnerstiev a nástrojov vzájomnej spolupráce partnerov protidrogovej politiky,
- podpora spoločných aktivít orgánov štátnej správy, samosprávy a občianskej spoločnosti v oblasti znižovania dopytu a ponuky drog,
- podpora vzájomnej výmeny skúseností medzi odborníkmi pracujúcimi s ohrozenou populáciou, resp. s osobami so závislosťou a získavanie nových overených poznatkov a skúseností z praxe,
- podpora tvorby analýz a dopadov programov realizovaných v oblasti zneužívania drog

Propagácia národnej protidrogovej stratégie

- podpora informovanosti odbornej aj širokej verejnosti o protidrogovej politike najmä prostredníctvom vydávania odborných publikácií, metodických materiálov, učebných textov, doplnkovej literatúry, periodických časopisov, audiovizuálnych pomôcok so zameraním na zdravý spôsob života, prevenciu rizikového správania a výmenu odborných skúseností, v oblasti prevencie drogových závislostí,
- organizovanie cielených podujatí, odborných fór a diskusií k drogovej problematike,
- šírenie protidrogovej osvetu najmä masovokomunikačnými prostriedkami

Ministerstvo vnútra SR - Podpora sociálnych a kultúrnych potrieb a riešenia mimoriadne nepriaznivých situácií rómskej komunity.

Aktivita 1.1: Podpora vzniku nových komunitných centier - Podpora vzniku a budovania nových komunitných centier v prostredí marginalizovaných rómskych komunít

Aktivita 2.1: Podpora prístupu k pitnej a úžitkovej vode v prostredí separovaných a segregovaných MRK s dôrazom na nízkonákladové opatrenia - Podpora prístupu k pitnej a úžitkovej vode v prostredí marginalizovaných rómskych komunít s dôrazom na nízkonákladové opatrenia; na budovanie systému zásobovania pitnou vodou; na rozšírenie existujúcej distribučnej siete alebo jej rekonštrukciu

Aktivita 2.2: Podpora vybudovania a dobudovania technickej vybavenosti v osídleniach s marginalizovanými rómskymi komunitami – miestne komunikácie (cesty) v marginalizovaných rómskych komunitách

Aktivita 2.3: Podpora dobudovania základnej technickej infraštruktúry – vybudovanie novej verejnej kanalizácie a kanalizačných prípojk v marginalizovaných rómskych komunitách

Aktivita 2.4: Podpora projektov zameraných na deratizáciu, dezinfekciu a dezinsekciu v marginalizovaných rómskych komunitách

Aktivita 3.1: Podpora misijnej práce v marginalizovaných rómskych komunitách - Posilnenie intervencií v oblasti výchovy, vzdelávania a osvetovej práce

Aktivita 3.2: Podpora stredných škôl poskytujúcich vzdelávanie najmä žiakom z prostredia marginalizovaných rómskych komunít - Podpora projektov, ktoré prispievajú k zlepšeniu kvality stredoškolského vzdelávania žiakov z prostredia marginalizovaných rómskych komunít. Podporované budú najmä projekty zamerané na opravu, rekonštrukciu, stavebné úpravy, zmenu stavby, materiálne vybavenie a vnútorné dovybavenie stredných škôl a na podporu zabezpečenia pravidelnej dochádzky žiakov stredných škôl.

Úrad vlády SR – Podpora rozvoja športu

Podpora projektov zameraných na výstavbu multifunkčných ihrísk, s umelým povrchom a príslušenstvom, ktoré sú svojím charakterom určené na prevádzkovanie minimálne dvoch

športov, a to futbalu a volejbalu v súlade s § 2 ods. 5 písm. e) zákona č. 524/2010 Z. z. o poskytovaní dotácií v pôsobnosti ÚV SR

Environmentálny fond, Program obnovy dediny – Zelená dedina

Dotácie Nitrianskeho samosprávneho kraja: LEADER, šport, kultúra, cestovný ruch

Podpora podnikateľov: SBA, Slovenská záručná a rozvojová banka (JEREMY)

Nadačné zdroje

Napr. Nadácia pre deti Slovenska – Dôvera, Hodina deťom, Nadácia Tatra banky - Študenti do sveta, Dobré srdce, Business Idea, Viac dizajnu, Vedieť viac, Viac umenia, E-talent, Viac pre regióny, Kvalita vzdelávania, Nadácia SPP - Program Opora, Štipendijný program Hlavička, Nadácia Slovenskej sporiteľne - Obce bližšie k vám, Nadácia VÚB – Pre Umenie Poklady môjho srdca, Pre Nádej, Nadácia Orange - Grantový program pre optimistov, Nadačný fond Slovenských elektrární, Energia pre krajinu, KNB/Citibank – Malé granty 2015 - Finančné vzdelávanie, Komunitný život, PwC nadačný fond - Pomocná ruka, Nadácia pomoc jeden druhému, TECHSOUP Slovakia, ORANGE: Špeciálne príležitosti, NADÁCIA VW: Vaša cesta, TESCO, Raiffeisen Banka,...

Indikatívny finančný plán PHSR

	Obdobie 2016-2022
Hospodárska oblasť	1 125 000,00 EUR
Sociálna oblasť	1 865 000,00 EUR
Environmentálna oblasť	236 330,54 EUR

Projektové zámery

Názov projektu		Rekonštrukcia miestnych komunikácií - ulica Mičurínova
Cieľ projektu		Cieľom projektu je zvýšenie bezpečnosti v obci a skvalitnenie života v obci.
Termín		2016-2020
Garant		Obec Dedina Mládeže
Spolupráca (partneri)		-
Oprávnené náklady spolu – EUR		150 000,– €
Verejné zdroje	miestne zdroje	-
	regionálne (VUC) zdroje	-
	národné zdroje/štátny rozpočet	-
	zdroje EU	-
	verejné zdroje spolu	-
Súkromné zdroje	podnikatelia	-
	nadácie	-
	iné	-
	súkromné zdroje spolu	-
Výstupy		Rekonštruovaná miestna komunikácia ulica Miletičova
Užívatelia		Obyvatelia a návštevníci obce
Indikátory monitoringu		Plocha rekonštruovanej miestnej komunikácie v m.

Názov projektu		Rekonštrukcia kultúrneho domu obce Dedina Mládeže
Cieľ projektu		Zámerom je zrekonštruovaním kultúrneho domu (výmena okien, dverí, oprava a premaľovanie fasády atď.) zabezpečiť kvalitné podmienky rozvoja kultúrneho života v obci.
Termín		2016-2020
Garant		Obec Dedina Mládeže
Spolupráca (partneri)		-
Oprávnené náklady spolu		170 000,- €
Verejné zdroje	miestne zdroje	-
	regionálne (VUC) zdroje	-
	národné zdroje/štátny rozpočet	-
	zdroje EU	-
	verejné zdroje spolu	-
Súkromné zdroje	podnikatelia	-
	nadácie	-
	iné	-
	súkromné zdroje spolu	-
Výstupy		Rekonštruovaný kultúrny dom
Užívatelia		Obyvatelia obce, účastníci kultúrnych podujatí
Indikátory monitoringu		Počet zrekonštruovaných objektov.

Názov projektu		Zlepšenie vzhľadu a okolia Kultúrneho domu - Dedina Mládeže
Cieľ projektu		Cieľom projektu je zatraktívniť priestory centra obce okolo kultúrneho domu. Vytvoriť pekné a kultúrne priestory pre zhromažďovanie občanov. Realizácia úpravy okolia obecného úradu predstavuje súbor prvkov drobnej architektúry, sadové úpravy - vytvorenie parku, verejnej zelene, oprava spevnených plôch, parkovisko.
Termín		2016-2020
Garant		Obec Dedina Mládeže
Spolupráca (partneri)		-
Oprávnené náklady spolu – EUR		150 000,- €
Verejné zdroje	miestne zdroje	-
	regionálne (VUC) zdroje	-
	národné zdroje/štátny rozpočet	-
	zdroje EU	-
	verejné zdroje spolu	-
Súkromné zdroje	podnikatelia	-
	nadácie	-
	iné	-
	súkromné zdroje spolu	-
Výstupy		Atraktívne centrum obce a okolie kultúrneho domu, parkovisko
Užívatelia		Obyvatelia a návštevníci obce
Indikátory monitoringu		Upravená plocha v m2.

Názov projektu		Rekonštrukcia a modernizácia budovy obce Dedina Mládeže
Cieľ projektu		Cieľom projektu je zníženie energetickej náročnosti objektu. Budova bude zateplená, okná a dvere budú vymenené.
Termín		2016-2020
Garant		Obec Dedina Mládeže
Spolupráca (partneri)		-
Oprávnené náklady spolu		170 000,- EUR
Verejné zdroje	miestne zdroje	-
	regionálne (VUC) zdroje	-
	národné zdroje/štátny rozpočet	-
	zdroje EU	-
	verejné zdroje spolu	-
Súkromné zdroje	podnikatelia	-
	nadácie	-
	iné	-
	súkromné zdroje spolu	-
Výstupy		Rekonštruovaná a modernizovaná budova obce
Užívatelia		Obyvatelia a návštevníci obce
Indikátory monitoringu		Počet rekonštruovaných a modernizovaných objektov.

Názov projektu		Rozšírenie Ekodvora v obci Dedina Mládeže
Cieľ projektu		Cieľom projektu je rozšíriť kapacitu Ekodvora nákupom technológií, vlečky, čelného nakladača, drviča biologicky rozložiteľného odpadu a iné.
Termín		2016-2020
Garant		Obec Dedina Mládeže
Spolupráca (partneri)		-
Oprávnené náklady spolu		120 000,- €
Verejné zdroje	miestne zdroje	-
	regionálne (VUC) zdroje	-
	národné zdroje/štátny rozpočet	-
	zdroje EU	-
	verejné zdroje spolu	-
Súkromné zdroje	podnikatelia	-
	nadácie	-
	iné	-
	súkromné zdroje spolu	-
Výstupy		Rozšírený Ekodvor
Užívatelia		Obyvatelia obce
Indikátory monitoringu		Počet rozšírených systémov na zhodnocovanie odpadu.

Názov projektu		Zriadenie materskej škôlky
Cieľ projektu		Cieľom projektu je zriadenie materskej škôlky v obci tým zabezpečiť materskú škôlku pre miestne deti priamo v obci, aby nemuseli cestovať do iných obcí a miest (prevažne do mesta Kolárovo).
Termín		2016-2017
Garant		Obec Dedina Mládeže
Spolupráca (partneri)		-
Oprávnené náklady spolu		100 000,- €
Verejné zdroje	miestne zdroje	-
	regionálne (VUC) zdroje	-
	národné zdroje/štátny rozpočet	-
	zdroje EU	-
	verejné zdroje spolu	-
Súkromné zdroje	podnikatelia	-
	nadácie	-
	iné	-
	súkromné zdroje spolu	-
Výstupy		Materská škôlka
Užívatelia		Deti predškolského veku, obyvatelia obce
Indikátory monitoringu		Počet novozriadených MŠ.

Názov projektu		Nakladanie s biologicky rozložiteľným odpadom
Cieľ projektu		Cieľom projektu je predchádzanie vzniku bioodpadu prostredníctvom kompostovania a tým dosiahnuť zníženie množstva zmesového komunálneho odpadu a naplnenie legislatívnych povinností obce pre nakladanie s bioodpadom. Realizácia projektu zahŕňa nákup kompostérov, štiepkovačov a osvetová kampaň zameraná na predchádzanie vzniku bioodpadu.
Termín		2016-2020
Garant		Obec Dedina Mládeže
Spolupráca (partneri)		-
Oprávnené náklady spolu		36 330,54,- EUR
Verejné zdroje	miestne zdroje	-
	regionálne (VUC) zdroje	-
	národné zdroje/štátny rozpočet	-
	zdroje EU	-
	verejné zdroje spolu	-
Súkromné zdroje	podnikatelia	-
	nadácie	-
	iné	-
	súkromné zdroje spolu	-
Výstupy		Zníženie množstva biologicky rozložiteľného komunálneho odpadu ako aj zmesového komunálneho odpadu a súlad s platnou legislatívou odpadového hospodárstva.
Užívatelia		Obyvatelia obce
Indikátory monitoringu		Počet nakúpených kompostérov, štiepkovačov.

Názov projektu		Oprava a údržba miestnych komunikácií
Cieľ projektu		Cieľom projektu je zlepšiť kvalitu miestnych komunikácií a zvýšiť bezpečnosť dopravnej premávky na miestnych pozemných komunikáciách.
Termín		2016-2022
Garant		Obec Dedina Mládeže
Spolupráca (partneri)		-
Oprávnené náklady spolu		1 000 000,- EUR
Verejné zdroje	miestne zdroje	-
	regionálne (VUC) zdroje	-
	národné zdroje/štátny rozpočet	-
	zdroje EU	-
	verejné zdroje spolu	-
Súkromné zdroje	podnikatelia	-
	nadácie	-
	iné	-
	súkromné zdroje spolu	-
Výstupy		Kvalitné miestne komunikácie
Užívatelia		Obyvatelia obce, návštevníci obce
Indikátory monitoringu		Plocha rekonštruovaných miestnych komunikácií v km.

Názov projektu		Rekonštrukcia centra obce Dedina Mládeže
Cieľ projektu		Cieľom projektu je úpravou námestia a vybudovaním vonkajšieho pódia vytvoriť atraktívny priestor, ponúknuť návštevníkom a miestnym občanom príjemné prostredie, tým zvýšiť atraktivitu obce pre rozvoj cestovného ruchu a pre kultúrno-spoločenské podujatia.
Termín		2016-2022
Garant		Obec Dedina Mládeže
Spolupráca (partneri)		-
Oprávnené náklady spolu		300 000,- EUR
Verejné zdroje	miestne zdroje	-
	regionálne (VUC) zdroje	-
	národné zdroje/štátny rozpočet	-
	zdroje EU	-
	verejné zdroje spolu	-
Súkromné zdroje	podnikatelia	-
	nadácie	-
	iné	-
	súkromné zdroje spolu	-
Výstupy		Rekonštruované centrum obce
Užívatelia		Obyvatelia obce, návštevníci obce
Indikátory monitoringu		Rekonštruovaná plocha v m2.

Názov projektu		Modernizácia izby revolučných tradícií
Cieľ projektu		Cieľom projektu je zvýšenie atraktivity pamätnej izby pre návštevníkov obce a pre občanov.
Termín		2016-2020
Garant		Obec Dedina Mládeže
Spolupráca (partneri)		-
Oprávnené náklady spolu		40 000,- EUR
Verejné zdroje	miestne zdroje	-
	regionálne (VUC) zdroje	-
	národné zdroje/štátny rozpočet	-
	zdroje EU	-
	verejné zdroje spolu	-
Súkromné zdroje	podnikatelia	-
	nadácie	-
	iné	-
	súkromné zdroje spolu	-
Výstupy		Modernizovaná izba revolučných tradícií
Užívatelia		Návštevníci izby revolučných tradícií
Indikátory monitoringu		Počet modernizovaných objektov.

Názov projektu		Výstavba multifunkčného ihriska
Cieľ projektu		Zámerom projektu je zabezpečiť pre občanov kvalitné prostredie pre šport.
Termín		2016-2017
Garant		Obec Dedina Mládeže
Spolupráca (partneri)		-
Oprávnené náklady spolu		75 000,- EUR
Verejné zdroje	miestne zdroje	-
	regionálne (VUC) zdroje	-
	národné zdroje/štátny rozpočet	-
	zdroje EU	-
	verejné zdroje spolu	-
Súkromné zdroje	podnikatelia	-
	nadácie	-
	iné	-
	súkromné zdroje spolu	-
Výstupy		Multifunkčné ihrisko
Užívatelia		Obyvatelia obce, mládež
Indikátory monitoringu		Počet nových ihrísk.

Názov projektu		Rekonštrukcia budovy na futbalovom ihrisku
Cieľ projektu		Cieľom projektu je rekonštrukcia budovy - oprava strechy, sociálneho zariadenia, výmena okien a dverí tým zabezpečiť lepšie podmienky na šport v obci.
Termín		2016-2020
Garant		Obec Dedina Mládeže
Spolupráca (partneri)		-
Oprávnené náklady spolu		25 000,– €
Verejné zdroje	miestne zdroje	-
	regionálne (VUC) zdroje	-
	národné zdroje/štátny rozpočet	-
	zdroje EU	-
	verejné zdroje spolu	-
Súkromné zdroje	podnikatelia	-
	nadácie	-
	iné	-
	súkromné zdroje spolu	-
Výstupy		Rekonštruovaná budova na futbalovom ihrisku
Užívatelia		Obyvatelia obce
Indikátory monitoringu		Počet rekonštruovaných objektov.

Názov projektu		Wybudowanie cyklotrasy Kolárovo - Dedina Mládeže
Cieľ projektu		Cieľom projektu je skvalitniť infraštruktúru cestovného ruchu obce wybudovaním cyklotrasy chodníka a parkoviska k cintorínu umožňujúcej zviditeľniť obec.
Termín		2016-2020
Garant		Obec Dedina Mládeže
Spolupráca (partneri)		-
Oprávnené náklady spolu		50 000,- EUR
Verejné zdroje	miestne zdroje	-
	regionálne (VUC) zdroje	-
	národné zdroje/štátny rozpočet	-
	zdroje EU	-
	verejné zdroje spolu	-
Súkromné zdroje	podnikatelia	-
	nadácie	-
	iné	-
	súkromné zdroje spolu	-
Výstupy		Cyklotrasa Kolárovo – Dedina Mládeže
Užívatelia		Obyvatelia obce, cykloturisti
Indikátory monitoringu		Dĺžka novopostavenej cyklotrasy v km.

Názov projektu		Vypracovanie (štúdie) PD na zriadenie osobnej kompovej dopravy cez Váh
Cieľ projektu		Cieľom projektu je vypracovanie projektovej dokumentácie na zriadenie kompového prechodu "Dedina Mládeže - Komoča - Zemné".
Termín		2016-2021
Garant		Obec Dedina Mládeže
Spolupráca (partneri)		-
Oprávnené náklady spolu		5 000,- EUR
Verejné zdroje	miestne zdroje	-
	regionálne (VUC) zdroje	-
	národné zdroje/štátny rozpočet	-
	zdroje EU	-
	verejné zdroje spolu	-
Súkromné zdroje	podnikatelia	-
	nadácie	-
	iné	-
	súkromné zdroje spolu	-
Výstupy		Projektová dokumentácia na zriadenie kompového prechodu „Dedina Mládeže – Komoča – Zemné“
Užívatelia		Obyvatelia obce, turisti
Indikátory monitoringu		Počet vypracovaných projektových dokumentácií.

Názov projektu		Revitalizácia Mŕtveho ramena Váhu
Cieľ projektu		Cieľom projektu je zatraktívniť verejné priestranstvo na Malom Ostrove, úpravou okolia vytvoriť pekné priestory na oddychovanie, ochrana, regenerácia a zlepšenie prírodného prostredia, skrášlenie a zvýšenie kvality života v obci.
Termín		2016-2022
Garant		Obec Dedina Mládeže
Spolupráca (partneri)		-
Oprávnené náklady spolu		30 000,- EUR
Verejné zdroje	miestne zdroje	-
	regionálne (VUC) zdroje	-
	národné zdroje/štátny rozpočet	-
	zdroje EU	-
	verejné zdroje spolu	-
Súkromné zdroje	podnikatelia	-
	nadácie	-
	iné	-
	súkromné zdroje spolu	-
Výstupy		Revitalizované mŕtve rameno Váhu
Užívatelia		Obyvatelia obce, turisti
Indikátory monitoringu		Revitalizovaná plocha v m2.

Názov projektu		Rekonštrukcia autobusových zastávok
Cieľ projektu		Zámernom projektu je vybudovaním kvalitnej autobusovej zastávky zlepšiť podmienky cestovania - zvýšiť kultúru cestovania, motivovať verejnosť na prechod na hromadnú dopravu.
Termín		2016-2020
Garant		Obec Dedina Mládeže
Spolupráca (partneri)		-
Oprávnené náklady spolu		30 000,- EUR
Verejné zdroje	miestne zdroje	-
	regionálne (VUC) zdroje	-
	národné zdroje/štátny rozpočet	-
	zdroje EU	-
	verejné zdroje spolu	-
Súkromné zdroje	podnikatelia	-
	nadácie	-
	iné	-
	súkromné zdroje spolu	-
Výstupy		Rekonštruované autobusové zastávky
Užívatelia		Obyvatelia obce, návštevníci obce
Indikátory monitoringu		Počet rekonštruovaných autobusových zastávok

Názov projektu		Založenie obecnej neziskovej organizácie poskytujúcej všeobecne prospešné služby
Cieľ projektu		Zámerom projektu je odkúpiť nehnuteľnosti bývalej základnej školy na Malom Ostrove a prevádzkovať organizáciu poskytujúcu všeobecne prospešné služby podľa § 2 ods. 2 zákona č.213/1997 Z. z. .
Termín		2016-2020
Garant		Obec Dedina Mládeže
Spolupráca (partneri)		-
Oprávnené náklady spolu		50 000,- EUR
Verejné zdroje	miestne zdroje	-
	regionálne (VUC) zdroje	-
	národné zdroje/štátny rozpočet	-
	zdroje EU	-
	verejné zdroje spolu	-
Súkromné zdroje	podnikatelia	-
	nadácie	-
	iné	-
	súkromné zdroje spolu	-
Výstupy		Nezisková organizácia poskytujúca verejno-prospešné služby
Užívatelia		Obyvatelia obce
Indikátory monitoringu		Počet novozriadených neziskových organizácií.

Názov projektu		Vybudovanie "Okruhu zdravia pri Váhu" spojený s náučným chodníkom
Cieľ projektu		Cieľom projektu je zatraktívniť verejné priestranstvo pri rieke Váh, úpravou okolia a zosadením prvkov drobnej architektúry, informačných panelov vytvoriť pekné priestory na oddychovanie a rekreáciu.
Termín		2016-2022
Garant		Obec Dedina Mládeže
Spolupráca (partneri)		-
Oprávnené náklady spolu		20 000,- EUR
Verejné zdroje	miestne zdroje	-
	regionálne (VUC) zdroje	-
	národné zdroje/štátny rozpočet	-
	zdroje EU	-
	verejné zdroje spolu	-
Súkromné zdroje	podnikatelia	-
	nadácie	-
	iné	-
	súkromné zdroje spolu	-
Výstupy		Okruh zdravia, náučný chodník
Užívatelia		Obyvatelia obce, turisti, návštevníci obce
Indikátory monitoringu		Upravená plocha v m2.

Názov projektu		Rekonštrukcia lesných ciest a realizácia ozdravných opatrení na lesných pozemkoch obce Dedina Mládeže
Cieľ projektu		Zámerom projektu je obnova lesných ciest a porastov, ochrana lesných porastov proti burine, ochrana mladých lesných porastov proti zveri, prečistky - prerezávky.
Termín		2016-2020
Garant		Obec Dedina Mládeže
Spolupráca (partneri)		-
Oprávnené náklady spolu		30 000,- EUR
Verejné zdroje	miestne zdroje	-
	regionálne (VUC) zdroje	-
	národné zdroje/štátny rozpočet	-
	zdroje EU	-
	verejné zdroje spolu	-
Súkromné zdroje	podnikatelia	-
	nadácie	-
	iné	-
	súkromné zdroje spolu	-
Výstupy		Upravené lesné cesty, revitalizované lesné pozemky
Užívatelia		Obyvatelia obce
Indikátory monitoringu		Rekonštruovaná a revitalizovaná plocha v m2.

Názov projektu		Výstavba nájomných bytov
Cieľ projektu		Cieľom projektu je v prípade dostatočného záujmu vybudovanie nových nájomných bytov a tým vytvoriť lepšie možnosti na nájomné bývanie v obci.
Termín		2016-2022
Garant		Obec Dedina Mládeže
Spolupráca (partneri)		-
Oprávnené náklady spolu		320 000,- EUR
Verejné zdroje	miestne zdroje	-
	regionálne (VUC) zdroje	-
	národné zdroje/štátny rozpočet	-
	zdroje EU	-
	verejné zdroje spolu	-
Súkromné zdroje	podnikatelia	-
	nadácie	-
	iné	-
	súkromné zdroje spolu	-
Výstupy		Nájomné byty
Užívatelia		Obyvatelia obce
Indikátory monitoringu		Počet novovybudovaných nájomných bytov.

Názov projektu		Vybudovanie zariadenia pre seniorov
Cieľ projektu		Cieľom projektu je riešiť problém zvyšujúceho sa počtu obyvateľov so závažným ochorením v nepriaznivej sociálnej situácii.
Termín		2016-2022
Garant		Obec Dedina Mládeže
Spolupráca (partneri)		-
Oprávnené náklady spolu		500 000,- EUR
Verejné zdroje	miestne zdroje	-
	regionálne (VUC) zdroje	-
	národné zdroje/štátny rozpočet	-
	zdroje EU	-
	verejné zdroje spolu	-
Súkromné zdroje	podnikatelia	-
	nadácie	-
	iné	-
	súkromné zdroje spolu	-
Výstupy		Dom seniorov
Užívatelia		Obyvatelia obce
Indikátory monitoringu		Počet novozriadených zariadení pre seniorov.

Názov projektu		Obecné podujatia
Cieľ projektu		Cieľom projektu je zlepšenie spoločenských vzťahov obyvateľov obce.
Termín		2016-2022
Garant		Obec Dedina Mládeže
Spolupráca (partneri)		-
Oprávnené náklady spolu		5 000,- EUR
Verejné zdroje	miestne zdroje	-
	regionálne (VUC) zdroje	-
	národné zdroje/štátny rozpočet	-
	zdroje EU	-
	verejné zdroje spolu	-
Súkromné zdroje	podnikatelia	-
	nadácie	-
	iné	-
	súkromné zdroje spolu	-
Výstupy		Obecné podujatia
Užívatelia		Obyvatelia a návštevníci obce
Indikátory monitoringu		Počet obecných podujatí ročne.

ZÁVER

Dokument PHSR obce Dedina Mládeže je rozvojový dokument obce – vyjadruje víziu rozvoja obce založenú na výsledkoch strategického plánovania.

PHSR obce Dedina Mládeže je strednodobý programovací dokument s časovým horizontom 7 rokov. Tento programovací dokument bol spracovaný ako podporný dokument pre stanovenie prioritných rozvojových oblastí, strategických cieľov, priorít, opatrení a aktivít rozvoja obce Dedina Mládeže.

Z hľadiska štruktúry PHSR obce Dedina Mládeže je rozčlenený na päť základných častí:

- A – Analýza vnútorného prostredia, analýza vonkajšieho prostredia a zhodnotenie súčasného stavu územia
- B – Strategická časť
- C – Programová časť
- D – Realizačná časť
- E – Finančná časť

Tvorba PHSR prebiehala nasledovne:

Proces tvorby PHSR obce Dedina Mládeže	Informovanie	Získavanie názorov	Zohľadnenie názorov
Tlačené materiály			
Verejné informačné tabule – obecné úradné tabule	X		
Letáky/Pozvánky na stretnutia rozposielané verejnosti priamo	X		
Dotazník rozosielaný v papierovej forme	X	X	X
Využitie existujúcich médií			
Internetová stránka obce, sociálne siete (Facebook)	X	X	
Účasť na miestnych aktivitách a podujatiach	X	X	
Dotazník rozosielaný v elektronickej forme	X	X	
Hlásenia v obecných rozhlasoch	X		
Informačné služby			
Poskytovanie informácií telefonicky, SMS, mailom	X	X	
Informačná kampaň – v rámci organizovaných verejných stretnutí pre obyvateľov obce	X		
Informačná kancelária - nezávislí experti poskytujúci poradenské služby (RRA Komárno)	X	X	
Stretnutia			
Osobné konzultácie s kľúčovými ľuďmi/skupinami – podnikateľmi, využitie miestnych ľudí na získavanie názorov – osobné konzultácie so zástupcami všetkých 3 sektorov	X	X	X
Verejné pracovné stretnutia - organizovanie stretnutí pre obyvateľov všetkých obcí s dôrazom na ťažiskové skupiny (reprezentatívne skupiny predstavujúce verejnosť, brainstorming – SWOT)	X	X	X
Rozhovory a prieskumy			
Dotazník pre širokú verejnosť – k analytickej časti PHSR - http://goo.gl/forms/QR	X	X	X

Pracovné skupiny – stanovenie vízie, cieľov, opatrení a aktivít			
Pracovná skupina – zástupcovia obce, spracovateľ PHSR			X
Iné aktivity			
Vzdelávacie programy na vybrané témy (kľúčové, kritické) – Regionálna zamestnanosť, sociálne podnikanie, regionálne jedinečnosti a hospodárstvo, Cezhraničná spolupráca, cestovný ruch, cyklotrasy, a pod.	X		
Informovanie o aktivitách v regióne – projektoch podporených V4, TownTwinning EACEA, Nitriansky samosprávny kraj, a pod. – workshopy, exkurzie – best practice (návštevy úspešne realizovaných projektov v území)	X		

Vykonateľnosť jednotlivých opatrení a tým dosiahnutie stanovených cieľov bude závisieť od mnohých faktorov. Najkritickejším prvkom je finančná náročnosť jednotlivých priorít. Taktiež dôležitým faktorom sú komplikované vlastnícke vzťahy.

Schválený PHSR obce Dedina Mládeže je otvorený dokument, ktorý sa môže dopĺňať o nové priority, opatrenia a aktivity, resp. môžu sa niektoré opatrenia a aktivity rušiť. PHSR obce Dedina Mládeže schvaľuje Obecné zastupiteľstvo v Dedine Mládeže. Monitorovanie a hodnotenie PHSR obce Dedina Mládeže realizuje Obecné zastupiteľstvo v Dedine Mládeže.

PRÍLOHY

Zoznam analyzovaných koncepčných dokumentov a zdrojov použitých pri spracovávaní programového dokumentu

1. Zákon č. 309/2014 Z.z. a zákon č. 539/2008 Z. z. o podpore regionálneho rozvoja,
2. Metodika na vypracovanie Programu hospodárskeho rozvoja a sociálneho rozvoja obce/obcí/VÚC (podľa zákona č. 539/2008 Z. z. o podpore regionálneho rozvoja v znení zákona č. 309/2014 Z. z.), www.mindop.sk,
3. Partnerská dohoda SR 2014-20,
4. Operačné programy na roky 2014-2020, vrátane programu cezhraničnej spolupráce INTERREG V Slovenská republika – Maďarsko,
5. Program rozvoja vidieka na roky 2014-2020,
6. Územný plán obce Dedina Mládeže, web-stránka obce
7. propagačné a archívne materiály obce,
8. Byty v SR, krajoch, okresoch a obciach. Základné údaje zo sčítania obyvateľov, domov a bytov 2011, Rok vydania: 2013, Autor: Štatistický úrad Slovenskej republiky
9. Demografický vývoj na Slovensku, Bencontweekly report, Rok vydania: 2015/číslo 4, Autor: Matúš Jančura, Jozef Prozbík
10. Domy v SR, krajoch, okresoch a obciach. Základné údaje zo sčítania obyvateľov, domov a bytov 2011, Rok vydania: 2013, Autor: Štatistický úrad Slovenskej republiky
11. Fakty o zmenách v živote obyvateľov SR, Nitriansky kraj. Sčítanie obyvateľov, domov a bytov 2011, Rok vydania: 2015, Autor: Štatistický úrad Slovenskej republiky
12. Kultúrno-historické pamiatky ako potenciál rozvoja cestovného ruchu v Nitrianskom samosprávnom kraji, Rok vydania. 2012, Autor: Nitriansky samosprávny kraj
13. Korec P. a kolektív (1997): Kraje a okresy Slovenska, Q111, Bratislava
14. Lukniš a kol. (1972): Slovensko – Príroda, Obzor, Bratislava
15. SAV Veda (1978): Vlastivedný slovník obcí na Slovensku, Bratislava
16. Obyvateľstvo podľa najvyššieho dosiahnutého vzdelania. Základné údaje zo sčítania obyvateľov, domov a bytov 2011, Rok vydania: 2012, Autor: Štatistický úrad Slovenskej republiky
17. Systém riadenia európskych štrukturálnych a investičných fondov. Programové obdobie 2014-2020. Rok vydania: 2014, Autor: Centrálny koordinačný orgán, Úrad vlády Slovenskej republiky.
18. Štatistická ročenka regiónov Slovenska 2014, Rok vydania: 2015, Autor: Štatistický úrad Slovenskej republiky
19. Výročná správa o činnosti Úradu práce, sociálnych vecí a rodiny Komárno, rok vydania: 2014, Autor: Úrad práce, sociálnych vecí a rodiny Komárno
20. Výročná správa o činnosti Úradu práce, sociálnych vecí a rodiny Komárno, rok vydania: 2013, Autor: Úrad práce, sociálnych vecí a rodiny Komárno
21. Výročná správa o činnosti Úradu práce, sociálnych vecí a rodiny Komárno, rok vydania: 2012, Autor: Úrad práce, sociálnych vecí a rodiny Komárno
22. Zákon č. 448/2008 Z.z. o sociálnych službách a o zmene a doplnení zákona č. 455/1991 Zb. o živnostenskom podnikaní (živnostenský zákon) v znení neskorších predpisov
23. www.statistics.sk Štatistický úrad Slovenskej republiky – DATAcube, SODB 2011
24. www.upsvar.sk Úrad práce, sociálnych vecí a rodiny – Komárno, Nové Zámky
25. www.ssc.sk Slovenská správa ciest
26. www.maszdzo.biznisweb.sk
27. www.komarno.sk
28. www.mindop.sk

- 29. www.land.gov.sk
- 30. www.economy.gov.sk
- 31. www.employment.gov.sk
- 32. www.unsk.sk