



## PROGRAM HOSPODÁRSKEHO ROZVOJA A SOCIÁLNEHO ROZVOJA OBCE IMEĽ

### PROGRAMOVACIE OBDOBIE 2016 - 2025

#### Formulár č. Ú 1 - Hlavička dokumentu PHRSR

Názov:	Program hospodárskeho rozvoja a sociálneho rozvoja obce Imeľ 2016 - 2025
Územné vymedzenie :	Nitriansky kraj, okres Komárno, obec Imeľ – ŠÚJ 501166
Územný plán obce schválený:	áno
Dátum schválenia PHSR:	
Dátum platnosti:	2016 - 2025
Verzia	1.0.
Publikovaný verejne:	

Zdroj: vlastné spracovanie



<b>Základné údaje</b>	
Kraj:	Nitriansky kraj
Okres:	Komárno
Región:	Hurbanovo a jeho okolie
Poloha:	47°54'18"S 18°08'09"V
Nadmorská výška:	111 m n. m.
Rozloha:	21,96 km <sup>2</sup> (2 196 ha)
Počet obyvateľov:	1 960 (31. 12. 2014)
Hustota obyvateľstva:	89,25 obyv./km <sup>2</sup>
<b>Nacionále</b>	
PSČ	946 52
SÚJ	501166
EČV	KN
Tel. predvoľba	+421-35
<b>Oficiálne adresy</b>	
Adresa:	Obecný úrad Imeľ
	Nám. Jozefa Blaskovicsa 507/11
	946 52 Imeľ
Web:	www.obecimel.sk
E-mail:	starosta@obecimel.sk
Telefón:	035 / 768 61 01, 768 62 85
Fax:	035 / 768 62 85

## OBSAH

<b>1 ÚVOD .....</b>	<b>4</b>
<b>ANALYTICKÁ ČASŤ PROGRAMU HOSPODÁRSKEHO ROZVOJA A SOCIÁLNEHO ROZVOJA OBCE IMEĽ 2016 - 2025 .....</b>	<b>10</b>
<b>2 ZÁKLADNÁ CHARAKTERISTIKA OBCE.....</b>	<b>11</b>
2.1. HISTÓRIA OBCE .....	11
2.2. PRÍRODNÉ POMERY .....	14
2.3. TECHNICKÁ INFRAŠTRUKTÚRA.....	16
2.4. DOPRAVA.....	20
2.5. ŽIVOTNÉ PROSTREDIE.....	25
2.6. OBYVATEĽSTVO.....	29
2.7. VZDELANIE A ZAMESTNANOSŤ .....	36
2.8. BÝVANIE .....	39
2.9. PODNIKATEĽSKÉ SUBJEKTY A INŠTITÚCIE .....	41
2.10. ŠKOLSTVO A VZDELANIE .....	43
2.11. SOCIÁLNA SFÉRA .....	44
2.12. ZDRAVOTNÍCTVO .....	46
2.13. ŠPORT .....	46
2.14. KULTÚRA .....	47
2.15. UBYTOVACIE ZARIADENIA .....	48
2.16. STRAVOVACIE A REŠTauračné SLUŽBY .....	48
2.17. CESTOVNÝ RUCH .....	48
2.18. REKAPITULÁCIA ROZPOČTU OBCE ZA ROKY 2009 – 2014 .....	49
2.19. SAMOSPRÁVA.....	49
2.21. IDENTIFIKÁCIA HLAVNÝCH VONKAJŠÍCH FAKTOROV ROZVOJA ÚZEMIA A ANALÝZA VPLYVU VONKAJŠIEHO PROSTREDIA NA VÝVOJ SITUÁCIE V ÚZEMÍ .....	49
2.21. EX-POST HODNOTENIE PREDCHÁDZAJÚCEHO PHSR.....	51
<b>3 SWOT ANALÝZY .....</b>	<b>52</b>
3.1 HOSPODÁRSTVO A VEDECKO-TECHNICKÝ ROZVOJ .....	54
3.2 DOPRAVA A KOMUNIKÁCIE .....	55
3.3 TECHNICKÁ INFRAŠTRUKTÚRA .....	56
3.4 ODPADOVÉ HOSPODÁRSTVO .....	57
3.5 ŽIVOTNÉ PROSTREDIE.....	58
3.6 SOCIÁLNA OBLASŤ A ZDRAVOTNÍCTVO.....	59
3.7 ŠKOLSTVO A ŠPORT .....	60
3.8 KULTÚRA.....	61
3.9 PROPAGÁCIA A CESTOVNÝ RUCH .....	62
3.10 ADMINISTRATÍVA A BEZPEČNOSŤ .....	62
3.11 INFORMATIZÁCIA OBCE .....	63
3.12 PROBLÉMOVÁ ANALÝZA – HLAVNÉ ODVETVOVÉ DISPARITY A VYMEDZENIE CIEĽOVÝCH SKUPÍN SO SÚSTREDENOU PODPOROU OBCE IMEĽ.....	64



<b>STRATEGICKÁ ČASŤ PROGRAMU HOSPODÁRSKEHO ROZVOJA A SOCIÁLNEHO ROZVOJA OBCE IMEĽ 2016 - 2025</b>	<b>71</b>
<b>4 VÍZIA A POSLANIE OBCE IMEĽ</b>	<b>71</b>
<b>5 FORMULÁCIA A NÁVRH STRATÉGIE</b>	<b>74</b>
<b>PROGRAMOVÁ ČASŤ PROGRAMU HOSPODÁRSKEHO ROZVOJA A SOCIÁLNEHO ROZVOJA OBCE IMEĽ 2016 - 2025</b>	<b>81</b>
5.1 PROGRAM 1. HOSPODÁRSTVO A VEDECKO-TECHNICKÝ ROZVOJ	82
5.2 PROGRAM 2. DOPRAVA A KOMUNIKÁCIE	82
5.3 PROGRAM 3. TECHNICKÁ INFRAŠTRUKTÚRA	83
5.4 PROGRAM 4. ODPADOVÉ HOSPODÁRSTVO	83
5.5 PROGRAM 5. ŽIVOTNÉ PROSTREDIE	84
5.6 PROGRAM 6. SOCIÁLNE SLUŽBY A ZDRAVOTNÍCTVO	85
5.7 PROGRAM 7. VZDELÁVANIE A ŠPORT	85
5.8 PROGRAM 8. KULTÚRA	86
5.9 PROGRAM 9. PROPAGÁCIA A CESTOVNÝ RUCH	87
5.10 PROGRAM 10. ADMINISTRATÍVA A BEZPEČNOSŤ	87
5.11 PROGRAM 11. INFORMATIZÁCIA OBCE	88
<b>6 MERATEĽNÉ INDIKÁTORY</b>	<b>88</b>
6.1 PROGRAM 1. HOSPODÁRSTVO A VEDECKO-TECHNICKÝ ROZVOJ	88
6.2 PROGRAM 2. DOPRAVA A KOMUNIKÁCIE	89
6.3 PROGRAM 3. TECHNICKÁ INFRAŠTRUKTÚRA	89
6.4 PROGRAM 4. ODPADOVÉ HOSPODÁRSTVO	90
6.5 PROGRAM 5. ŽIVOTNÉ PROSTREDIE	90
6.6 PROGRAM 6. SOCIÁLNE SLUŽBY A ZDRAVOTNÍCTVO	91
6.7 PROGRAM 7. VZDELÁVANIE A ŠPORT	91
6.8 PROGRAM 8. KULTÚRA	92
6.9 PROGRAM 9. PROPAGÁCIA A CESTOVNÝ RUCH	93
6.10 PROGRAM 10. ADMINISTRATÍVA A BEZPEČNOSŤ	93
<b>REALIZAČNÁ ČASŤ PROGRAMU HOSPODÁRSKEHO ROZVOJA A SOCIÁLNEHO ROZVOJA OBCE IMEĽ 2016 - 2025</b>	<b>95</b>
<b>7 INŠTITUCIONÁLNE A ORGANIZAČNÉ ZABEZPEČENIE REALIZÁCIE PHRSR OBCE IMEĽ</b>	<b>96</b>
7.1 SYSTÉM MONITOROVANIA A HODNOTENIA PLNENIA PHRSR	97
7.2 KOMUNIKAČNÝ PLÁN	99
<b>8 AKČNÝ PLÁN</b>	<b>100</b>
8.1 PROGRAM 1. HOSPODÁRSTVO A VEDECKO-TECHNICKÝ ROZVOJ	100
8.2 PROGRAM 2. DOPRAVA A KOMUNIKÁCIE	101
8.3 PROGRAM 3. TECHNICKÁ INFRAŠTRUKTÚRA	103
8.4 PROGRAM 4. ODPADOVÉ HOSPODÁRSTVO	104
8.5 PROGRAM 5. ŽIVOTNÉ PROSTREDIE	105
8.6 PROGRAM 6. SOCIÁLNE SLUŽBY A ZDRAVOTNÍCTVO	107
8.7 PROGRAM 7. VZDELÁVANIE A ŠPORT	108
8.8 PROGRAM 8. KULTÚRA	109
8.9 PROGRAM 9. PROPAGÁCIA A CESTOVNÝ RUCH	110
8.10 PROGRAM 10. ADMINISTRATÍVA A BEZPEČNOSŤ	111
8.11 PROGRAM 11. INFORMATIZÁCIA OBCE	112
<b>FINANČNÁ ČASŤ PROGRAMU HOSPODÁRSKEHO ROZVOJA A SOCIÁLNEHO ROZVOJA OBCE IMEĽ 2016 - 2025</b>	<b>113</b>
<b>9 FINANČNÝ PLÁN PROGRAMU</b>	<b>113</b>
9.1 PROGRAM 1. HOSPODÁRSTVO A VEDECKO-TECHNICKÝ ROZVOJ	114
9.2 PROGRAM 2. DOPRAVA A KOMUNIKÁCIE	116
9.3 PROGRAM 3. TECHNICKÁ INFRAŠTRUKTÚRA	117
9.4 PROGRAM 4. ODPADOVÉ HOSPODÁRSTVO	118
9.5 PROGRAM 5. ŽIVOTNÉ PROSTREDIE	120
9.6 PROGRAM 6. SOCIÁLNE SLUŽBY A ZDRAVOTNÍCTVO	121
9.7 PROGRAM 7. VZDELÁVANIE A ŠPORT	122
9.8 PROGRAM 8. KULTÚRA	124
9.9 PROGRAM 9. PROPAGÁCIA A CESTOVNÝ RUCH	125
9.10 PROGRAM 10. ADMINISTRATÍVA A BEZPEČNOSŤ	126
9.11 PROGRAM 11. INFORMATIZÁCIA OBCE	127
<b>10 ZÁVER</b>	<b>133</b>
<b>11 POUŽITÁ LITERATÚRA</b>	<b>134</b>



## 1 ÚVOD

Dokument „ Program hospodárskeho rozvoja a sociálneho rozvoja obce Imeľ s výhľadom do roku 2025 (PHRSR) je strednodobý strategický dokument, ktorý na základe analýzy hospodárskeho a sociálneho rozvoja obce stanovuje jeho strategické ciele a priority rozvoja. Je prostriedkom na napĺňanie vízie ďalšieho smerovania rozvoja obce. Programom hospodárskeho rozvoja a sociálneho rozvoja obce Imeľ sa uskutočňuje podpora rozvoja na úrovni miestnej samosprávy s dôrazom na sociálnu, ekonomickú a kultúrnu sféru. Je to program cielených opatrení, navrhnutý pre oživenie sociálneho, ekonomického a kultúrneho rozvoja obce Imeľ, ktorý na základe výsledkov ročného hodnotenia bude priebežne aktualizovaný a doplňovaný.

### Formulár č. Ú 2 - Zámer spracovania PHRSR

Zámer spracovania PHRSR	
<b>Názov dokumentu</b>	- Program hospodárskeho a sociálneho rozvoja obce Imeľ na roky 2016 - 2025
<b>Forma spracovania</b>	- pracovníkmi samosprávy, - s pomocou externých odborníkov (spolupráca),
<b>Riadenie procesu spracovania</b>	- pracovné skupiny boli zložené z vedenia obce, zamestnancov OcÚ, poslancov OZ a komisií, - spracovania PHRSR sa zúčastnili aj RO a PO organizácie v zriaďovateľskej pôsobnosti obce, - súčasťou prieskumu boli aj mimovládne organizácie a podnikateľské subjekty v obci, - zapojenie verejnosti a komunikácia s verejnosťou: zapojenie prostredníctvom dotazníkového prieskumu, informovanie prebiehalo formou www stránky, prostredníctvom zasadnutí OZ.
<b>Obdobie spracovania</b>	- PHRSR bol spracovaný v priebehu roka 2015 - harmonogram spracovania je uvedený v nasledujúcej tabuľke.
<b>Financovanie spracovania</b>	- náklady na vlastné spracovanie boli financované z rozpočtu obce KZ 41.

Zdroj: Weisová, Bernátová: Strategické plánovanie samosprávy, Municipalia 2012

### Formulár č. Ú 3 - Harmonogram spracovania PHRSR

Harmonogram spracovania PHRSR												
Termín	I	II	III	IV	V	VI	VII	VIII	IX	X	XI	XII
<b>Úvod</b>												
<b>Analytická časť</b>												
<b>Strategická časť</b>												
<b>Programová časť</b>												
<b>Realizačná časť</b>												
<b>Finančná časť</b>												
<b>Záver</b>												

Zdroj: Weisová, Bernátová: Strategické plánovanie samosprávy, Municipalia 2012

Bol spracovaný na základe zákona Národnej rady SR č. 539/2008 Z. z. o podpore regionálneho rozvoja v znení zákona 309/2014 Z.z., ktorý definuje Program hospodárskeho rozvoja a sociálneho rozvoja obce ako strednodobý programový dokument, obsahujúci analýzu hospodárskeho a sociálneho rozvoja obce, hlavné smery jej vývoja, ustanovenie cieľov, prvoradých potrieb a úloh vo všetkých oblastiach života obce. Súčasťou programu je aj návrh jeho administratívneho a finančného zabezpečenia. Zákon stanovuje aj úlohy, týkajúce sa vypracovávaní, schvaľovania, zabezpečenia plnenia a pravidelného vyhodnocovania predmetného programového dokumentu. Pri spracovaní programu boli rešpektované zásady regionálnej politiky vlády Slovenskej republiky a princípy regionálnej politiky Európskej únie zakotvené najmä v nariadení Rady (ES) č. 1266/1999 (nariadenie o štrukturálnych fondoch).

### Formulár č. Ú 7 - Použité participatívne metódy

Metóda	Informovanie verejnosti	Získavanie názorov verejnosti	Zohľadnenie názorov verejnosti
<b>Tlačené materiály</b>			
Verejné informačné tabule	áno		
Informačné formuláre, tabuľky údajov,	áno		
Internetové stránky	áno		



<b>Využitie existujúcich médií</b>			
Zverejňovanie informácií v miestnej tlači	áno	áno	
<b>Stretnutia</b>			
Stretnutia s kľúčovými ľuďmi/skupinami	áno	áno	áno
Návšteva v dotknutom území	áno	áno	áno
Verejné vypočutie	áno	áno	áno
Využitie miestnych ľudí na získavanie názorov	áno	áno	áno
<b>Rozhovory a prieskumy</b>			
Dotazník pre záujmové skupiny	áno	áno	
Dotazník pre širokú verejnosť	áno	áno	
<b>Poradné skupiny</b>			
Miestne poradné skupiny	áno	áno	áno
<b>Riešenie problémov</b>			
Rokovanie bez prítomnosti moderátora/facilitátora	áno	áno	áno

Zdroj: vlastné spracovanie

Program sociálneho, ekonomického a kultúrneho rozvoja obce Imeľ je súčasťou sústavy základných dokumentov podpory regionálneho rozvoja v Slovenskej republike. Táto sústava je členená na strategické a programové dokumenty vypracovávané na úrovni štátu, sektorov, samosprávnych krajov, regiónov a obcí a programové dokumenty Európskej únie (pre využitie zdrojov štrukturálnych fondov).

## Východiskové podklady

Podpora regionálneho rozvoja sa uskutočňuje v súlade s programovaním na:

### Miestnej úrovni

- Program odpadového hospodárstva,
- **Viacročný rozpočet**
- **PHSR**
- **ÚPD**

### Národnej úrovni

- **Partnerská dohoda** určuje stratégiu, priority a podmienky SR na využívanie fondov EÚ tak, aby sa dosiahli priority stratégie Európa 2020. Ide teda o základný národný dokument, ktorý zastrešuje všetky operačné programy SR pre nové programové obdobie. Neformálne vyjednávania k príprave Partnerskej dohody a operačným programom Slovenskej republiky na roky 2014-2020 sa začali 25. januára 2013 stretnutím so zástupcami Európskej komisie. Následne sa uskutočnili aj ďalšie neformálne kolá rokovaní, o ktorých bližšie informácie je možné získať na stránkach Úradu vlády ako Centrálného koordinačného orgánu pre fondy EÚ v podmienkach SR.
- **Pozičný dokument Európskej komisie k Partnerskej dohode a programom SR na roky 2014 - 2020** - pozičný dokument identifikuje z pohľadu Európskej komisie hlavné rozvojové potreby s možnosťou financovania opatrení v rámci fondov Spoločného strategického rámca EÚ v podmienkach SR. Zároveň tento dokument predstavuje základ pre negociácie s Európskou komisiou k Partnerskej dohode a operačným programom SR na roky 2014-2020.
- **Stratégia financovania Európskych štrukturálnych a investičných fondov pre programové obdobie 2014 - 2020**
- **Integrovaný regionálny operačný program „IROP“** - predstavuje programový dokument SR pre programové obdobie 2014 – 2020, ktorého globálnym cieľom je: prispieť k zlepšeniu kvality života a zabezpečiť udržateľné poskytovanie verejných služieb s dopadom na vyvážený a udržateľný územný rozvoj, hospodársku, územnú a sociálnu súdržnosť regiónov, miest a obcí.
- Sektorový operačný program, ktorý je strednodobý dokument vypracovaný pre vopred určené sektory.
- Program hospodárskeho rozvoja a sociálneho rozvoja samosprávneho kraja (PHSR NRSK), ktorý je strednodobý programový dokument, je v súlade s cieľmi a prvoradými potrebami ustanovenými v národnom pláne a s podkladom na vypracovanie príslušného regionálneho operačného programu. Jeho vypracovanie zabezpečuje samosprávny kraj.
- Koncepcia územného rozvoja Slovenska 2001, aktualizácia 2010,
- Národný program reforiem, máj 2012,
- Návrh základných princípov na prípravu Partnerskej dohody Slovenskej republiky na programové obdobie 2014 – 2020,
- Stratégia rozvoja dopravy SR do roku 2020, 2010,
- Program odpadového hospodárstva na roky 2011 - 2015,
- Stratégia Slovenskej republiky pre integráciu Rómov do roku 2020
- Revidovaný národný akčný plán Dekády začleňovania rómskej populácie 2005 - 2015 na roky 2011 – 2015
- 2. etapa Programu podpory zdravia znevýhodnených komunít na Slovensku na roky 2009 – 2015
- Koncepcia výchovy a vzdelávania rómskych detí a žiakov vrátane rozvoja stredoškolského a vysokoškolského vzdelávania

### Nadnárodnej úrovni

Programové dokumenty Európskej únie pre využitie štrukturálnych fondov tvoria:

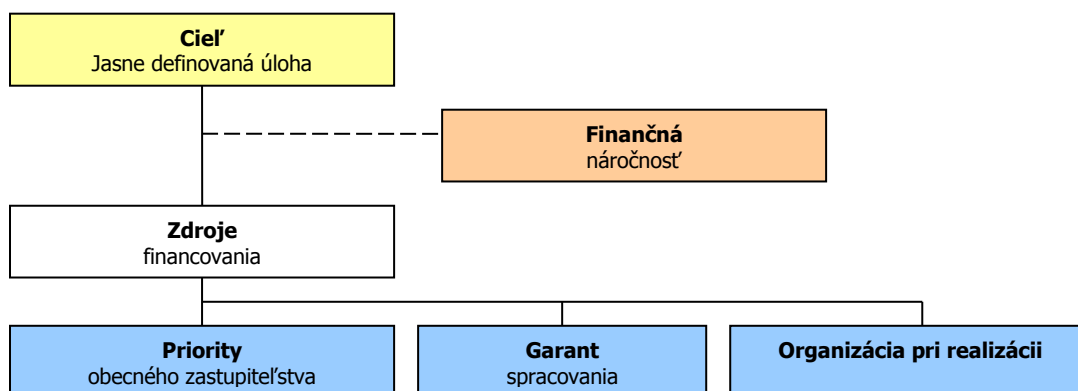


- Stratégia EÚ 2020 - cieľ: konkurencieschopnosť, zamestnanosť a hospodársky rast
- Spoločný strategický rámec EK, marec 2012,
- Nariadenia EK (Všeobecné nariadenie, nariadenie k fondom),
- CENTROPE – Správa o regionálnom rozvoji, 2012,
- CENTROPE – Nástroj na hodnotenie potrieb infraštruktúry – podpora konkurencieschopného regionálneho rozvoja (INAT),
- CENTROPE – Stratégia ľudského kapitálu,
- CENTROPE – Stratégia v oblasti vedomostného regiónu,
- CENTROPE – Stratégia v oblasti priestorovej integrácie a Akčný plán 2013+,
- CENTROPE – Stratégia v oblasti kultúry a cestovného ruchu 2013+,
- Národný (regionálny) rozvojový plán (RDP – Regional Development Plan), ktorý je hlavným dokumentom pre vyjednanie podpory zo Štrukturálnych fondov Európskej únie.
- Rámec podpory spoločenstva (CSF – Community Support Framework), ktorý bude vytvorený na základe Národného rozvojového plánu v spolupráci s Európskou komisiou, je hlavným dokumentom vymedzujúcim poskytnutie podpory zo štrukturálnych fondov Európskej únie.
- Sektorové operačné programy (SOP – Sectoral Operation Programme), ako taktické dokumenty vytvorené na úrovni ministerstiev, ktoré rozpracovávajú problémové celky stratégií majúci plošný (celoštatny) charakter, pre ktoré bude žiadané spolufinancovanie zo zdrojov Európskej únie.
- Regionálne operačné programy (ROP – Regional Operation Programme), ako taktické dokumenty, ktoré budú spracované na úrovni regiónov NUTS II a rozpracovávajú tie problémové celky stratégií, pre ktoré bude žiadané spolufinancovanie zo zdrojov Európskej únie.
- Strategické usmernenia Spoločenstva (SUS) – ROP odráža 1 usmernenie SUS t.j. „urobiť Európu a jej regióny atraktívnejším priestorom pre investície a prácu“, a súčasne 3 usmernenie SUS t.j. „vytvorenie väčšieho množstva a kvalitnejších pracovných miest“

Jednotlivé strategické dokumenty sú vypracovávané vo vzájomnej nadväznosti a postupnosti.

### Implementácia

Implementácia Programu hospodárskeho rozvoja a sociálneho rozvoja obce Imeľ je zložitý a náročný proces. Za jeho realizáciu so zabezpečením všetkých väzieb na strategické a programové dokumenty SR a EÚ budú zodpovední predstavitelia samosprávy obce Imeľ. Návrh spôsobu implementácie bude treba dopĺňať v súlade s organizačnou štruktúrou samosprávneho úradu, jeho kompetenciami v nadväznosti na vývoj v oblasti legislatívy, predovšetkým v oblasti nakladania s finančnými prostriedkami. Pri posudzovaní jednotlivých Projektov sme použili procesnú analýzu, ktorej hlavným cieľom bolo analyzovať proces premeny vstupov pomocou použitia súboru finančných, ľudských a technologických zdrojov.



### Finančné zabezpečenie

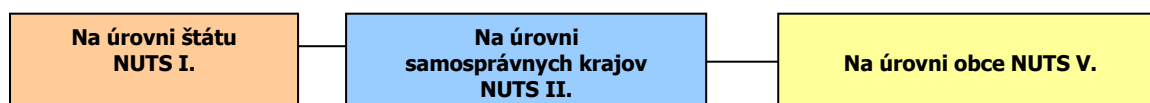
V zmysle zákona č. 539/2008 Z. z. o podpore regionálneho rozvoja v znení zákona 309/2014 Z.z., sa financovanie regionálneho rozvoja realizuje na troch úrovniach: Na mikroregionálnej úrovni je možné rozvojové aktivity financovať jedine združovaním zdrojov nižšej úrovne, čiže obcí. Samosprávy nemajú spoločný zdroj financovania. V súčasnej situácii je možné rozvojové aktivity financovať buď z rozpočtov jednotlivých obcí v prípade individuálnych Projektov alebo združením financií viacerých obcí v prípade spoločných Projektov. V prípade financovania Projektov majúci význam v kontexte priorit celého kraja zohráva významnú úlohu Nitriansky samosprávny kraj a financovanie inštitúcií v jeho zriaďovateľskej kompetencii. Ďalšími doplnkovými zdrojmi, ktoré možno definovať na úrovni jednotlivých aktivít sú predovšetkým štrukturálne fondy EÚ. Ich využitie v rámci jednotlivých aktivít je možné stanoviť len indikatívne bez určenia výšky požadovanej podpory s cieľom prispieť ku koordinácii realizácie rozvojových aktivít.



- Pri zostavovaní finančného plánu a zaistovaní finančnej podpory je potrebné zamerať sa na tie opatrenia, ktoré sú nedostatočne podporované zo štátneho rozpočtu, alebo nie sú podporované vôbec.
- Pri zabezpečovaní základných potrieb občanov postupuje samospráva podľa zákona číslo 369/1990 Z.z. O obecnom zriadení a v zmysle zákona č. 138/1991 Zb. O majetku obcí v znení neskorších predpisov.
- Na plnenie svojich úloh má obec okrem finančných prostriedkov poukázaných od štátu v rámci delimitácie k dispozícii nasledovné financie: príjmy z miestnych daní a poplatkov, zdroje Štrukturálnych fondov Európskej únie v rámci programovacieho obdobia 2014 - 2020.

#### *Zdroje a dokumenty*

V súlade so snahou Slovenskej republiky o znižovanie rozdielov na úrovni rozvoja jednotlivých regiónov boli východiskom pri príprave Programu hospodárskeho a sociálneho rozvoja obce Imeľ nasledovné strategické dokumenty:



#### *Podporné materiály*

Pri vypracovaní Programu hospodárskeho rozvoja a sociálneho rozvoja obce Imeľ boli použité aj prognostické údaje vypracované Ministerstvom výstavby a regionálneho rozvoja SR. Hlavnou úlohou prognostických údajov je podporiť vypracovanie tohto programu a zabezpečiť tým zvýšenie efektívnosti procesov strategického plánovania a kvality tohto dokumentu. Toto zabezpečenie je dané prepojením Systému strednodobého výhľadu hospodárskeho a sociálneho vývoja a vecnej roviny strategického plánovania.

Obec Imeľ má nasledovné možnosti čerpania mimorozpočtových zdrojov na dosahovanie svojich cieľov a priorít v zmysle stanovených tematických cieľov stratégie Európa 2020 a prioritných oblastí Pozičného dokumentu:

**Partnerská dohoda** (ďalej len „PD“), ako obdoba súčasného Národného strategického referenčného rámca, obsahuje záväzky členského štátu, že pridelené alokácie pre politiku súdržnosti EÚ sa využijú na implementáciu stratégie Európa 2020. Partnerská dohoda obsahuje aj návrh operačných programov.

**Operačné programy** (ďalej len „OP“) sú hlavným riadiacim nástrojom pre využívanie fondov EÚ. Na zabezpečenie naplnenia cieľov stratégie Európa 2020 vypracovala EK tzv. „kondicionality“, t.j. podmienky, ktoré musia členské štáty splniť, jednak sú to podmienky ex ante, ktoré musia byť zavedené pred poskytnutím prostriedkov z fondov, ako aj podmienky ex post, podľa ktorých bude uvoľnenie dodatočných prostriedkov z fondov závisieť na výkonnosti a dosahovaní cieľov stratégie Európa 2020.

#### **Tematické ciele v súlade so stratégiou Európa 2020:**

- 1) posilnenie výskumu, technologického rozvoja a inovácií;
- 2) zlepšenie prístupu k informáciám a komunikačným technológiám a zlepšenie ich využívania a kvality;
- 3) zvýšenie konkurencieschopnosti malých a stredných podnikov a poľnohospodárskeho sektora (v prípade EPFRV) a sektora rybného hospodárstva a akvakultúry (v prípade EFNRH);
- 4) podpora prechodu na nízkouhlíkové hospodárstvo vo všetkých sektoroch;
- 5) podpora prispôsobovania sa zmenám klímy, predchádzania a riadenia rizík;
- 6) ochrana životného prostredia a presadzovanie efektívneho využívania zdrojov;
- 7) podpora udržateľnej dopravy a odstraňovanie prekážok v kľúčových sieťových infraštruktúrach;
- 8) podpora zamestnanosti a mobility pracovnej sily;
- 9) podpora sociálneho začlenenia a boj proti chudobe;
- 10) investovanie do vzdelania, zručností a celoživotného vzdelávania;
- 11) zvyšovanie inštitucionálnych kapacít a efektivity verejnej správy.

#### **Pozičný dokument definuje nasledujúce prioritné oblasti:**





- podnikateľské prostredie priaznivé pre inovácie
- infraštruktúra pre hospodársky rast a zamestnanosť
- rozvoj ľudského kapitálu a zlepšenie účasti na trhu práce
- trvalo udržateľné a efektívne využívanie prírodných zdrojov
- moderná a profesionálna verejná správa

Priority stanovené v Pozičnom dokumente boli použité ako podklad pre prípravu najdôležitejších strategických dokumentov SR pre čerpanie fondov EÚ: Partnerskej dohody a operačných programov.

Štruktúra operačných programov

P.č.	Operačné programy	Riadiaci orgán	Sprostredkovateľský orgán pod riadiacim orgánom	Tematický cieľ / Investičná priorita	Fond EÚ
1	Výskum a inovácie (VaI)	MŠVVŠ SR		1a, 10	EFRR, ESF
			MH SR	1b, 3	
2	Integrovaná infraštruktúra (II)	MDVRR SR	MF SR	2	KF, EFRR
				7a,b,c,d	
			MV SR	9	EFRR, ESF
3	Ľudské zdroje (ĽZ)	MPSVR SR		8,9,10,	
			MZ SR	9a	
			MŠVVŠ SR	10	
			MDVRR SR	4c	KF, EFRR
4	Kvalita životného prostredia (KŽP)	MŽP SR	MH SR	4,7e	
				4,5,6,	
			MV SR	5b	
			MK SR	6c	ESF, EFRR
5	Integrovaný ROP (IROP)	MPaRV SR	VÚC	5,6,7,9,10	
				5,6,7,9,10,	
6	Efektívna verejná správa (EVS)	MV SR		11	EFRR, ESF
7	Technická pomoc (TP)	ÚV SR		11	EFRR
8	Rozvoj vidieka	MPaRV SR			EPFRV
9	Rybné hospodárstvo	MPaRV SR			EFNRH
10	Európska územná spolupráca	RO budú určené zo strany EK			EFRR
11	Interact, Urban	RO budú určené zo strany EK			EFRR

## Uplatnenie integrovaného prístupu

### rozmer - 1

Rôzne aspekty života obce – environmentálny, hospodársky, sociálny a kultúrny – sú vzájomne prepojené a úspech v rozvoji samosprávy možno dosiahnuť len prostredníctvom integrovaného prístupu. Opatrenia týkajúce sa fyzickej obnovy sa v PHRSR skombinovali s opatreniami na podporu vzdelávania, hospodárskeho rozvoja, sociálneho začleňovania a ochrany životného prostredia. Predpokladom toho je rozvoj silných partnerstiev medzi miestnymi obyvateľmi, občianskou spoločnosťou, miestnym hospodárstvom a rôznymi úrovňami správy. Takýto prístup je osobitne dôležitý v súčasnosti vzhľadom na vážnosť problémov, pred ktorými momentálne samospráva stojí. Tieto problémy siahajú od konkrétnych demografických zmien cez dôsledky hospodárskej stagnácie v súvislosti s tvorbou pracovných miest a sociálnym pokrokom až po dôsledky zmeny klímy. Reakcia na tieto problémy bude mimoriadne dôležitá na dosiahnutie inteligentnej, udržateľnej a inkluzívnej spoločnosti, ktorá je cieľom stratégie Európa 2020.

### rozmer – 2

PHSR obce Imeľ integruje všetky dokumenty na miestnej úrovni ako aj ciele a priority národných strategických dokumentov a dokumentov EÚ. PHRSR obce Imeľ 2016 - 2025 integruje a nadväzuje na predchádzajúce PHSR 2009 - 2018, viacročný rozpočet. PHRSR obce vychádza a integruje strategické dokumenty na národnej úrovni ako Partnerská dohoda, ktorá určuje stratégiu, priority a podmienky SR na využívanie fondov EÚ tak, aby sa dosiahli priority stratégie Európa 2020, Pozičný dokument Európskej komisie k Partnerskej dohode a programom SR na roky 2014-2020, Stratégia financovania Európskych štrukturálnych a investičných fondov pre programové obdobie 2014 – 2020, Integrovaný regionálny operačný program „IROP“. Ďalej integruje a vychádza zo strategických dokumentov EÚ: Stratégia EÚ 2020 - cieľ: konkurencieschopnosť, zamestnanosť a hospodársky rast, Spoločný strategický rámec EK, marec 2012, Nariadenia EK (Všeobecné nariadenie, nariadenie k fondom), CENTROPE – Správa o regionálnom rozvoji, 2012, CENTROPE – Nástroj na hodnotenie potrieb infraštruktúry – podpora konkurencieschopného regionálneho rozvoja (INAT), CENTROPE – Stratégia ľudského kapitálu, CENTROPE – Stratégia v oblasti vedomostného regiónu, CENTROPE – Stratégia v oblasti priestorovej integrácie a Akčný plán 2013+.

### rozmer – 3

Integrovaný prístup bol uplatnený pri procese spracovania strategického dokumentu, kde boli zohľadnené predstavy, potreby a požiadavky jednotlivých zainteresovaných skupín ako sú obyvatelia, rozpočtové a príspevkové organizácie zriadené v rámci pôsobnosti obce, mimovládne organizácie, záujmové skupiny obyvateľov, podnikateľské subjekty, obec a jej jednotlivé orgány: poslanci OZ, starosta, komisie. Integrovaný prístup bol uplatnený v prípravnej fáze spracovania PHRSR, prostredníctvom dotazníkového prieskumu pri jednotlivých skupinách. Následne bol integrovaný prístup uplatnený v rámci schvaľovacej fázy PHRSR, kde bol návrh dokumentu zaslaný zainteresovaným skupinám na záverečnú úpravu, doplnenie a odsúhlasenie.



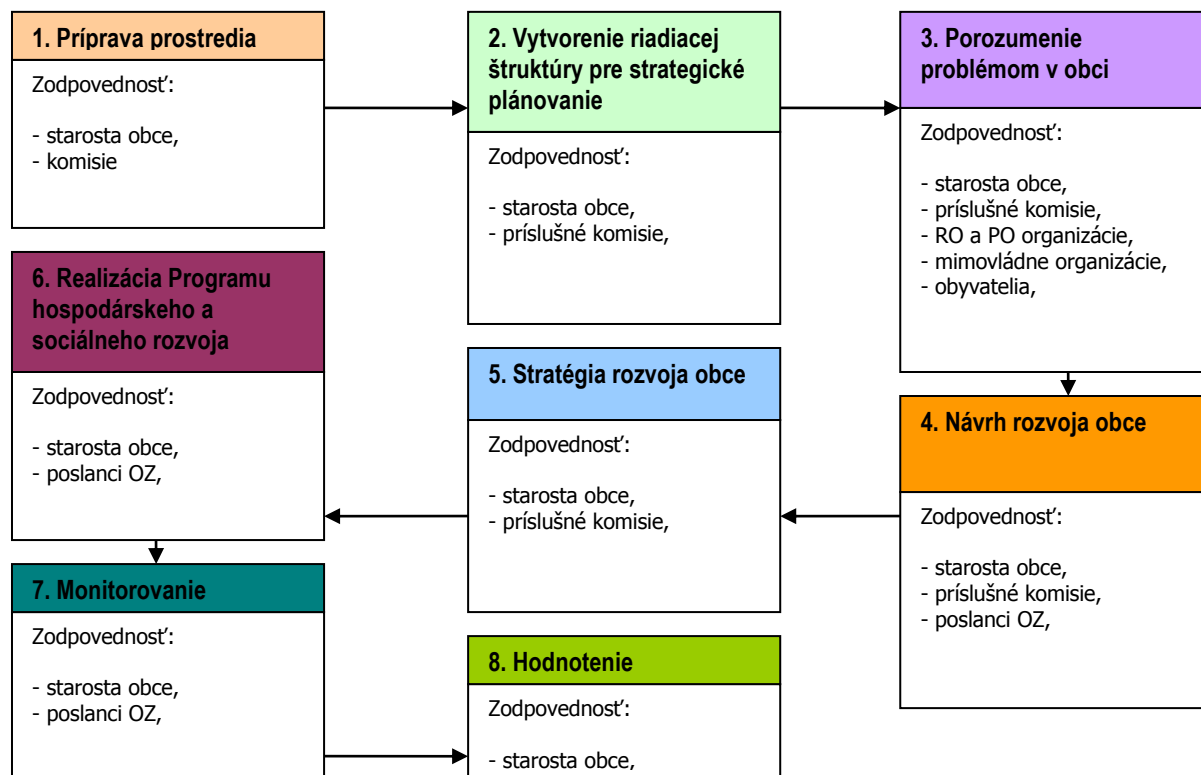


#### rozmer – 4

Integrovaný prístup bol uplatnený v prípade finančného zabezpečenia jednotlivých priorít a cieľov. Financovanie sa realizuje z viacerých zdrojov – verejných a súkromných. Verejné zdroje uplatňujú integrovaný prístup z hľadiska horizontálneho ako aj vertikálneho. Z horizontálneho hľadiska predstavuje kombinovanie viacerých možných zdrojov EÚ (Operačných programov). Z vertikálneho hľadiska sú integrované zdroje EÚ, úrovne SR, VÚC a nakoniec na najnižšej úrovni miestnej samosprávy.

PHRSR sa skladá z hlavného dokumentu a príloh, ktoré sú jeho neoddeliteľnou súčasťou.

#### Fázy strategického plánovania a definovanie zodpovednosti



1	Vyvolanie dopytu v obci Imeľ. Sformovanie prvej pracovnej skupiny. Určenie, koho je treba do prípravy PHRSR zapojiť. Spôsob oslovenia a prizvania ďalších účastníkov – dotazníkový prieskum. Príprava informačnej stratégie. Zapojenie všetkých účastníkov procesu.
2	Vytvorenie organizačnej a riadiacej štruktúry pre spracovanie PHRSR. Stanovenie pravidiel rokovania riadiacej štruktúry.
3	Predstavenie cieľov, záujmov a potrieb všetkých účastníkov. Vytvorenie a zverejnenie mechanizmov pre aktívnu spoluprácu verejnosti. Uskutočnenie analýzy potrieb a zhodnotenie existujúcich zdrojov. Zhodnotenie silných a slabých stránok obce.
4	Vymenovanie príležitostí a rizík a naznačenie trendov pre rozvoj obce v jednotlivých oblastiach. hlavné hodnoty, ktoré tvoria jej základ a ktoré určujú pri spracovaní PHRSR smer, ktorým sa budú jednotlivé oblasti uberať, cieľ, ktorý má byť dosiahnutý a priority rozvoja, prekážky, ktoré bude nutné prekonať pri rozvoji, regionálne aj nadregionálne zdroje, ktoré je možné využiť na rozvoj.
5	Plán postupných krokov a úloh na dosiahnutie stanovených cieľov a priorít. Systém sledovania realizácie PHRSR.
6	Spracovanie konečnej verzie PHRSR. Predloženie textu PHRSR na pripomienkovanie verejnosti. Schválenie PHRSR zastupiteľstvom. Uskutočňovanie plánu. Ročné vyhodnocovanie plánu. Informovanie verejnosti o uskutočňovaní PHRSR. Prieběžné vyhľadávajúce a zapájanie nových partnerov. Nástroje umožňujúce uskutočniť zmeny v pôvodnom PHRSR.

Zdroj: Woleková, Meziánová, 2004, s.14 – 17.



## **Analytická časť Programu hospodárskeho rozvoja a sociálneho rozvoja obce Imeľ 2016 - 2025**



## 2 ZÁKLADNÁ CHARAKTERISTIKA OBCE

Z hľadiska administratívneho členenia je obec sídlom okresu Komárno súčasťou Vyššieho územného celku Nitra.

### Základná charakteristika obce Imeľ (k 31.12.2014)

Kód obce	501166
Názov okresu	Komárno
Názov kraja	Nitriansky
Štatút obce	obec
PSČ	946 52
Telefónne smerové číslo	+421-35
Prvá písomná zmienka o obci - meste - rok	1312
Nadmorská výška obce - mesta v m	111
Celková výmera územia obce [ha]	2196
Hustota obyvateľstva na km <sup>2</sup>	89,25
Zdroj: ŠÚ SR	

Nadmorská výška obce je 111 m.n.m. a radí sa k nízko položeným obciam. Celková výmera územia presahuje 21,9 mil. m<sup>2</sup>. Z hľadiska hustoty osídlenia patrí obec k stredne zaľudneným obciam.

### 2.1 HISTÓRIA OBCE

Výsledky archeologických výskumov potvrdili, že oblasť dolného toku starého koryta Nitry bola v rannom /10000 - 8000 r. pred Kristom/ a v neskorom /8000 -5000/ neolite osídlená. V tomto období na území Imela nepochybne pulzoval život. Prví osídlenci boli zrejme lovci, rybári a poľnohospodári. V období 4500 - 1500 rokov pred Kr. sa pohybovalo na území našej obce niekoľko spoločenstiev - kultúrnych skupín - s rodovou a sociálne diferencovanou štruktúrou. Existencia kultúrnej skupiny bola spätá s charakteristickou technológiou spracovania hliny, výroby a výzdoby úžitkovej keramiky. V lokalite Betár bolo odkryté nálezisko, ktorého spodné vrstvy dokumentujú výskyt prvých poľnohospodárskych civilizácií, výrobcov lineárnej keramiky. Z obdobia doby staršej volantovej kultúry pochádza vzácny exponát - bombovitá nádoba vo forme kalichu /4cmx10cmx6,5cm/ zdobená na vrchu a dne štyrmi pásmi rytých čiar. Pohyb a prítomnosť Keltov v Karpatskej kotline /800 - 400 pred Kristom/ mapujú nielen archeologické nálezy, ale i písomné pramene z pera antických historikov. Na konci 5. a na začiatku 6. storočia sa tu objavili aj prvé predvoje slovanských kmeňov. Od konca 6. a v 7. storočí môžeme hovoriť aj o prítomnosti Avarov v povodí stredného Dunaja. Aj napriek početným a bohatým nálezom v okrese Komárno a Nové Zámky nenachádzame v katastri našej obce žiadne nálezisko, ktoré by poskytovalo správy o prítomnosti Slovanov a Avarov. Komárňanský komitát vznikol na území rozsiahleho panstva kniežaťa Poznana, ktorý spomedzi veľmožov slovanského pôvodu ako prvý prejavil vernosť a oddanosť uhorskému kráľovi Štefanovi I. V roku 1075 uhorský kráľ Gejza I. daroval Gég /Gegu. v katastri Martoviec/, osadu na dolnom toku starého koryta Nitry a Váhu benediktínskemu opátstvu vo Svätom Beňadiku. Osídlenie dolného toku Žitavy /respektíve jej bočného ramena/ a Nitry v prvej polovici 13. storočia potvrdili aj donačné listiny pre pôvodných majiteľov Aby /villa Aba/. V roku 1244 listina uvádza dvoch vlastníkov - Adama a Weychycha Abovcov, členov starej a vznešenej šľachtickej rodiny. Po tatárskom vpáde /1242/ v celej krajine zaznamenali pokles obyvateľstva. Nepriaznivý demografický a hospodársky vývoj pokračoval v nepokojnom 13. storočí. V rokoch 1307 - 1326 viedli prívrženci kráľa Karola Róberta z Anjou a rytieri Mateja Čáka nespočetne veľé vojen, ktoré si aj na území Komárňanskej stolice vyžiadali množstvo materiálnych škôd a ľudských obetí. Politická kríza v stolici vrcholila, keď sa prívrženci úhlavného nepriateľa nitrianskeho biskupa a ostrihomského arcibiskupa- zlodejské tlupy verné Čákovi - rozhodli zaútočiť a zničiť ich majetky v Komárňanskej stolici. V roku 1312 lúpežnú výpravu na území stolice viedol kapitán Chellus, oddaný žoldnier Matúša Čáka. Ostrihomský arcibiskup sa stažoval kapitule v Székesfehérvári. že Matúšov veliteľ vylúpil jeho usadlosti Nesvady, Guta, Imeľ/Hemeu/, Bajč a Petus /pravdepodobne Svätý Peter/ a spôsobil tak škodu 500 mariek. Je to paradoxné, ale kvôli tejto smutnej udalosti obec Imeľ prvýkrát vstúpila do dejín. Osídlenie obce usadlíkmi v prvej tretine 14. storočia potvrdilo aj jej uvedenie na zozname fár, ktoré v rokoch 1332 - 1333 odvieďli pápežské desiatky. Miestny farár Andrej pre pápežskú stolicu odvieďol 6 mariek /rýnskych zlatých/. Pozoruhodný výklad názvu obce Imeľ, poskytol náš rodák Jozef Blaskovics, jazykovedec a turkológ uznávaný aj za hranicami našej krajiny. V nejednej zo svojich štúdií poukazoval na staroturecký a kabarský pôvod názvu našej obce. Pravidlá historickej gramatiky staromadarčiny. staroturečtiny a kabarčiny aplikoval na etymologický výklad



výrazu Inäl - Inak -Inek -Inô - Imô - Emó a sémanticky objasnil pôvod i vývoj názvu našej obce. V preklade staroturecký výraz - inäl -označoval spoľahlivého a dôveryhodného človeka a tento výraz slúžil aj na pomenovanie priateľstva a priateľa. V tzv. mŕtvych jazykoch - v kabarskom. chazarskom. pečenehovskom - slovo inäl - znamenalo knieža. Preto Blaskovics obhajoval hypotézu, že naša dedina bola pomenovaná ešte v mladšej dobe hradišnej /druhá polovica 10. storočia/ /Inäl/ ako miesto, kde pobýval alebo sa zdržiaval významný bojovník - vojvodca, ku ktorému prechovávali úctu a dôveru jeho podriadení. Náš rodák svoje tvrdenia mohol neskoršie otestovať na reálnom materiáli - archeologickom artefakte. V roku 1312 bola usadlosť Imeľ /possessio Hemeu-Homew/ majetkom ostrihomského arcibiskupstva. /Listina za kapitolou/ V pápežskom desiatkovom súpise z roku 1332 sa uvádza ako dedina /villa de Hemen - Emew/. V prvej polovici 16. storočia /1547/ ju začlenili do rozsiahleho hospodárskeho komplexu ostrihomského arcibiskupstva - novozámockého panstva. Pod správou tohto panstva patrili aj tieto sídlia: Nové Zámky, Tvrdosovce, Dvory nad Žitavou, Strekov, Nesvady, Martovce, Zemné, Bajč, Farkad pusta. Malá a Veľká Aňla pusta a Ó-Guta pusta. Vojny a ničivé rabovanie nedali na seba dlho čakať. Už v roku 1527 sa pri Komárne stretli vojská kráľa Ferdinanda I. a Jána Zápoľského. Krátka ale krvavá bitka sa skončila s priaznivým výsledkom pre kráľa Ferdinanda I.. Aj napriek víťazstvu signalizovala začiatok obávejanej osmanskej poroby. O dva roky neskôr, v roku 1529 Osmani tiahli na Viedeň po pravom brehu Dunaja, ale obyvateľstvo pozdĺž jeho celého povodia bolo vystavené vojnovému plieneniu a násiliu. Hoci sa Osmanom územie v povodí dolného toku Nitry a Žitavy ešte nepodarilo dostať pod svoju kontrolu. Komárňanská stolica sa stala miestom nespočetných stretov cisárskej žoldnierskej armády a janičiarskych oddielov. O dôsledkoch vojen sa už v roku 1561 /Imo/ zmieňovala aj kanonická vizitácia, ktorá potvrdila zničenie románskeho katolíckeho kostolíka v Imeli tureckými vojskami. V tomto období aj napriek pádu Ostrihomu v roku 1543 územie na ľavom brehu Dunaja ešte vojensky neovládali. Hoci Nové Zámky padli do osmanského područia až v roku 1663 jeho okolie janičiarske oddieli intenzívne plienili. Obyvateľstvo bolo dokonca vystavené dvojitému zdaneniu, teda dane odvádzať tak sultánovi ako i urbársky census a naturálne požitky svojmu zemepánovi. V roku 1570 bol Imeľ/Imô/ začlenený do Ostrihomského sandžaku a begovi /najvyšší úradník v sandžaku/ jeho obyvatelia museli zaplatiť dane. Podľa daňového súpisu v Imeli bolo len 12 domácností a dane platili len muži, ktorí dovŕšili 18 vek. Obyvatelia Imeľa odvieďli 18 kejlov pšenice v hodnote 2 160 akcí, 44 kejlov miešanky v hodnote 264 akcí a 10 oviec v hodnote 150 akcí. Rozloha sandžaku sa ďalej rozširovala. Tomuto procesu výraznejšie nezabránil ani Žitavský mier z roku 1606 a ani priebeh a výsledky 15-ročnej osmansko - habsburskej vojny/1593-1608/. Z rokov 1597, 1618 a 1622 máme údaje o dvojitom zdanení obyvateľov Imeľa. Počas plienenia mnohé usadlosti boli odsúdené na zánik a zrejme na začiatku 17. storočia podobný osud postihol i Imeľ. Keď v rokoch 1619 - 1621 vojská odbojného veľmoža G. Betlena ovládli Novozámockú pevnosť, protestantské obyvateľstvo z okolitých dedín v ňom videlo svojho osloboditeľa. Boje medzi cisárskou armádou a povstaleckými vojskami sa Imeľa vyhli. K najznámejším stretom opakovane dochádzalo na ceste vedúcej do Guty /Kolárovo/, kde sa povstalci snažili dobyť pevnosť a na ceste vedúcej do Parkanu /Dzigendelen, Stúrovo/. Po potlačení Betlenovho povstania /1621/ sa pomery na osmansko - habsburskej hranici stabilizovali. Obyvatelia síce podliehali dvojitému zdaneniu, ale ich životy už bezprostredne neohrozovali miestne krvavé šarvátky medzi nepriateľskými vojenskými táborami. V rokoch 1620 - 1660 do Imeľa prichádzajú aj prví presídlenci zo severných stolíc Slovenska. Časť slovenských katolíckych rodín zostáva v Imeli a druhá časť sa presídlila do južných usadlostí Komárňanskej stolice, ktoré sa nachádzali na pravom brehu Dunaja. Presídľovanie riadil provizor novozámockého panstva Pongrácz. V roku 1663 však vypukla nová osmansko - habsburská vojna. V osmanskom područí sa ocitli na začiatku vojny Nové Zámky. Vyše dvadsať rokov Imeľčania žili pod tureckým jarmom. V roku 1681 v Imeli založili farnosť reformovanej cirkvi, ktorú spravoval preorans. Do Imeľa sa sťahovali remeselníci /čičmári, kolári, kováči/, žili tu aj šľachtické a meštianske rodiny, ktoré tu postavili svoje domy a sídla. V rokoch 1710 - 1711 pustošil v dedinách a v mestách nový nepriateľ. Stal sa ním mor, proti ktorému bolo obyvateľstvo bezbranné. Aj napriek nežičlivým okolnostiam sa život v Imeli postupne obnovoval. V priebehu 18. a prvých desaťročí 19. storočia došlo k doosídleniu obce a od druhej polovice 18. storočia sa počet jej obyvateľov rapídne zvyšuje. Imeľ opäť začlenili do administratívno - hospodárskeho komplexu novozámockého panstva a začína plniť svoje hospodárske a sociálne funkcie. V obci zriadili panský bitúnok, kováčsku dielňu, pivnice, chladiace komory a neskôr i krčmu. Provizor novozámockého panstva Imeľ pôvodne začlenil do aňalského obilného dištriktu. Po organizačných a administratívnych zmenách však na začiatku 20. rokov 19. storočia Imeľ už v tomto dištrikte nefiguroval. V rokoch 1847 - 1848 provizor novozámockého panstva prenajal imeľským gazdom pozemky Timon föld v bajčskom a imeľskom chotári. V roku 1867 v Imeli zriadili poštovnú, ale v roku 1884 ju zrušili a začlenili nás do pôsobnosti



poštovné v Starej Ďaly. V rokoch 1885 - 1899 v Imeli opäť fungovala poštovná, ale bez telefónu a telegrafu. Kvôli nim sa muselo chodiť až do Nových Zámkov. V rokoch 1910 - 1911 na rok preložili do Nesvád, ale od roku 1911 poštovnú v Imeli znovu obnovili. V lete roku 1914 vypukla I. svetová vojna a jej dôsledky nečakane rýchlo doľahli aj na plecia Imeľčanov. V lete 1919 sa situácia mimoriadne vyostrila. V máji sa totiž predstráže Červenej armády objavili aj v Imeli. Zdržali sa tu 3 dni a potom odtiahli do Bohatej a Bajču. V rokoch 1921 - 1925 sa uskutočnila prvá fáza pozemkovej reformy, pri ktorej boli pridelené Imeľčanom pozemky, ktoré v minulosti patrili do katastra arcibiskupského veľkostatku Bajč a pozemky z majerov Beťár a Bacher. V priebehu druhej fázy /1931-1932/ sa rozparcelovali pozemky hospodárskeho dvora Gytva a zbytok pozemkov v Bajči o rozlohe 11 hektárov 13 árov a 81 metrov štvorcových. V roku 1934 sa pozemková reforma zavŕšila pridelením pozemkov maloroľníkom v Zomotve. Civilizačný pokrok neobišiel ani Imeľ. Jeho podobami sa mala stať elektrifikácia a zavedenie pitnej vody. Na zasadnutí zastupiteľstva, ktoré sa konalo 2. septembra 1931 sa rozhodlo o výstavbe artézskej studne a kanalizácie, ale napokon nedošlo ani len k vypracovaniu projektov. Zato projekt elektrifikácie sa postupne presadzoval už od roku 1924. O rok neskôr sa obec stala akcionárom Južno - slovenskej elektrárne, ktorej pobočka sídlila aj v Komárne. V roku 1925 bola obnovená aj činnosť pošty. Jej prvým správcom sa stal učiteľ Vojtech Nemčík a v roku 1930 učiteľ Štefan Urbanec. Aj obecnú knižnicu založili v roku 1925. Zánik republiky v rokoch 1938 - 1939 sa odohral za pokojných okolností. Podľa spomienok na území Imeľa v novembri 1944 zriadili Nemci letisko, ktoré prevádzkovali do zimy roku 1945. Na sklonku zimy a jari 1945 sa na oblohe nad Imeľom neraz objavili spojenecké lietadlá, ktoré už v tomto období vojensky kontrolovali tento priestor. Za uplynulé polstoročie sa život v obci radikálne zmenil. Obdobie povojnovej obnovy sa úzko prelína s obdobím budovania nového spoločenského systému - socializmu v našej vlasti. Tieto spoločenské zmeny sa odzrkadlili aj na dedine a kolosálny spoločenský pohyb dal moderný výraz životu na dedine. Do roku 1960 sme patrili do starodávského okresu. Po územnej reorganizácii tento okres zrušili a vytvorili rozsiahlejší komárňanský okres, kam začlenili aj Imeľ. V roku 1961 začalo v budove kultúrneho domu fungovať kino. V roku 1973 sa začala plynofikácia obce a už v tomto roku na území obce položili 12 km potrubia a zapojili plyn do 67 domácností. Voľby do obecných zastupiteľstiev roku 1990 sa konali po politických a spoločenských zmenách v našej spoločnosti, ktoré nastali v novembri 1989. Ich cieľom bolo odstránenie socialistického spoločenského systému, odideologizovanie všetkých oblastí života, rozvíjanie všetkých foriem vlastníctva a uplatňovanie princípov trhovej ekonomiky v hospodárstve. V roku 1991 pokračovala výstavba verejného vodovodu, v roku 1993 do stoviek domácností bola zapojená káblová televízia ([www.imel.sk](http://www.imel.sk), 20.5.2009).

### Vymedzenie územia

Obec Imeľ sa nachádza na juhozápadnom Slovensku. Geograficky je začlenené do okresu Komárno, kraj Nitra. Leží na Dunajskej rovine. Kataster má rovinný, odlesnený charakter. Obec Imeľ leží na Podunajskej nížine medzi riekami Nitra a Žitava, 10 km južne od Nových Zámkov a 20 km severne od Komárna. Rozloha obce a jej chotára predstavuje 2 319 ha, pričom rozloha intravilánu obce je 320 ha. Chotár obce leží v nadmorskej výške 108 - 121 m. Západná časť chotára leží na mokrej nive Nitry, východná na nízkom vale s rozsiahlymi pokrovmi viatych pieskov, ktorých duny miestami vysoké až 10 metrov. Pôdy sú tu nivné a lužné, v pieskoch mačínové. Za zmienku stoja dve zaujímavé prírodné územia. Veľké lúky, ktorých územie predstavuje zvyšky vlhkých lúk tvoriacich rozsiahle plochy medzi tokom Váhu a Nitry. Územia sa rozprestierajú v chotároch obcí Imeľ a Nesvady. Tieto lúky sú dnes väčšinou premenené na oráčiny. Zvyšky týchto lúk sa zachovali na pravom brehu rieky Nitry. Miestami sa tu vyskytujú mokryny so zárastom trstia. Na lúkach sú roztrúsené skupiny vrb, topoľov a krovín. Toto územie je vynikajúcim biotopom močiarneho vtáctva. Hniezdia tu aj vzácne druhy, napríklad krakľa belasá. Východnú časť chotára obce tvoria piesky a lesné porasty, ktoré predstavujú časť územia pieskových presypov, pokryté prevažne agátovým porastom. Vrcholová časť kopca je zarastená dobre zachovanou pieskomilnou vegetáciou. Územie je cenné z hľadiska druhotnej pestrosti flóry, vegetačného krytu a samofytných spoločenstiev.

Obec Imeľ vznikla ako hromadná cestná dedina. Dve hlavné komunikácie - cesty III. triedy prechádzajúce cez obec aj teraz vytvárajú základnú kostru uličného skeletu na ktorý sa postupne napojovali ostatné miestne komunikácie. Západne od obce preteká v smere S-J vodný tok starej Nitry a Patinský kanál. V k.ú.obce sa nachádza viacero menších vodných nádrží, odvodňovacích kanálov a slepé meandre starej Nitry. Zastavaná územie - obce sa nachádza vo východnej časti k.ú. na ľavom brehu rieky Nitry. Okolie zastavanej časti tvorí intenzívne obrábaný pôdny fond. V katastri sa nachádza viacero malých bývalých majerov a hospodárske dvory PD. V severnej časti k.ú sa rozprestierajú





vinohrady, vo východnej ovocné sady a lesy. Nová zástavba rodinných domov sa nachádza prevažne v SV a SZ okrajových častiach obce, inak sa jedná skôr o zmiešenú zástavbu, ktorá vzniká postupnou rekonštrukciou a dostavbou pôvodnej štruktúry obytnej zástavby. Novšiu obytnú zástavbu obce tvoria prevažne štvorce so stanovou, sedlovou, resp. plochou strechou. Výškové zónovanie je typické pre vidiecke sídla - objekty bývania majú 1-2 podlažia. V obci sa nachádzajú aj viacbytové domy - štvorbytovky - 3 podlažia. Výškovú a priestorovú dominantu obce tvorí dom kultúry a kostoly - katolícky, reformátorský. Poľnohospodárska výroba – PD v obci sa nachádza na juhozápadnom okraji zastavaného územia obce a vo dvoch areáloch v chotári – vo východnej a západnej časti k.ú. obce, iná rozsiahlejšia primyselná výroba sa v obci nenachádza (ÚPN-O, 2010, s.7).

## 2.2 PRÍRODNÉ POMERY

### Geomorfológia

Z hľadiska geomorfologického je lokalita súčasťou mladej mierne diferencovanej negatívnej - poklesávajúcej morfoštruktúry Panónskej panvy s agradáciou (reliéf rovín a nív a reliéf zvlnených rovín), vo východnom a severnom sektore s prechodom do nízkych a stredných riečnych terás nízkych prevažne bez agradácie. Územie je na geomorfologickej podoblasti Podunajská rovina. Morfologicko-morfometrickým typom reliéfu je zóna medzi nerozčlenenou a horizontálne a vertikálne rozčlenenou rovinou. Základným typom reliéfu na území obce je reliéf riečnych nív a reliéf na pieskových presypoch a pokryvoch v rovinnom území.

Prevažnú časť územia tvorí Podunajská nížina a jej jednotky Podunajská rovina. Podunajská rovina tvorí južnú časť nížiny a zaberá väčšinu slovenskej časti Podunajska. Budujú ju riečne usadeniny na niektorých miestach prekryté nánosmi naviatych pieskov. Najmladšie časti roviny sa nachádzajú na nivách jednotlivých tokov. Nad ich plochý povrch so zvyškami mŕtvych ramien sa miestami dvíhajú mierne vyklenuté vyvýšeniny – agradačné valy, ktoré sú budované štrkami a štrkopieskami väčšinou prekrytými hlinitými riečnymi sedimentmi alebo lokálne previatymi pieskami a sprašami. Vyšší stupeň roviny patrí riečnym terasám (do 30 m relatívnej výšky nad Dunajom) (15.5.2009, [http://www.krasy-slovenska.sk/index.php?a=clanok\\_\\_358](http://www.krasy-slovenska.sk/index.php?a=clanok__358)).

V zmysle regionálneho geomorfologického členenia E. Mazúra - M. Lukniša (1980) sa študované územie rozprestiera v západnej časti najnižšie položeného morfologického stupňa Podunajskej nížiny, ktorý J. Hromádka (1956) nazval Podunajská rovina. Územie tvorí takmer ideálnu mladú štruktúrnú poriečnu rovinu s nepatrnými deniveláciami na povrchu. Celkový sklon povrchu štruktúrnej roviny je od severozápadu na juhovýchod. Územie je odvodňované Nitrou, Žitavou a následne Dunajom. Na morfologický vývoj študovaného územia počas holocénu a čiastočne aj pleistocénu najväčší vplyv preukázala erózia, transportačná a akumulčná činnosť riek a len v menšej miere sa prejavilo pôsobenie vetra. Intenzita jednotlivých spomínaných činností riek sa neprejavovala na celom území a jeho okolí rovnako, záviselo to predovšetkým od všeobecného štruktúrnotektonického plánu, charakteru prejavov mladých tektonických pohybov a v neposlednom rade aj od zmien hydrodynamického režimu. Vzájomné ovplyvňovanie uvádzaných vzťahov sa odrazilo v dynamike fluviálnej akumulácie a určitých špecifických znakov vývoja facií charakteristických pre nížinné rieky. Medzi jednotlivými sedimentačnými cyklami boli pozorované rozmyvy, ktoré oddeľujú jednotlivé vrstvy, avšak tieto nemajú spravidla dlhodobější stratigrafický význam. Dá sa teda povedať, že pôvod nadmernej hrúbky fluviálnej akumulácie na študovanom území pochádza z tendencie riek vyrovňovať reliéf porušený tektonickými poklesovými pohybmi, ktoré potom umožňovali dlhodobú neprerušenú akumuláciu riečnych náplavov. Najaktívnejšie sa akumulčná činnosť riek prejavuje pri vysokých vodných stavoch, vtedy sa aj intenzívne zahĺbuje do svojich nánosov bočnou eróziou. Častými zmenami hydrodynamického režimu vôd sa nesený materiál mechanicky diferencuje, čo dáva pôvod vzniku rôznych litofácií. K diferenciácii materiálov dochádza aj v smere od koryta Nitry a Žitavy do hĺbky širokej roviny, tu sa so vzdialenosťou rozmery častíc sedimentov triedia a zákonite znižujú, čo spôsobuje tiež zoslabujúca sa aktivita hydrodynamiky povodňových vôd, nemalú úlohu tiež pritom má petrografické zloženie sedimentov (špecifická hmotnosť, mechanická pevnosť atď.), mikoreliéf roviny apod. (15.5.2009, <http://joe.fns.uniba.sk/prace/pista/Databaza.htm>).

### Geologický vývoj

Vývoj Podunajskej nížiny ako panvy začal až v bádene a pokračoval v sarmate, v panóne, potom v pliocéne a čiastočne aj v kvartéri. Paleogénne sedimenty nie sú na študovanom území, i v celej



juhozápadnej časti Podunajskej nížiny zastúpené, predpokladá sa, že tu bola v tomto období súš. Kontinentálne podmienky pokračovali na skúmanom území aj v egenburgu, otnangu a v karpate. Tieto obdobia sa tu vyznačovali denudačnými procesmi. V juhozápadnej časti Podunajskej nížiny sa usadzovali sedimenty budínskeho paleogénu. Bývalé sedimentačné priestory egenburgu a otnangu, s miernym zväčšením k juhu zaliala v karpate nová morská transgresia, postupujúca sem opäť zo západu, z viedenskej panvy. Sedimenty karpátu sa usadzovali v podmienkach stáleho tektonického nekľudu v dôsledku štýrskej horotvornej fázy. Koncom karpátu more ustúpilo a v nasledujúcom období, v bádene, sa začala vytvárať vlastná podunajská panva. Došlo k podstatným zmenám konfigurácie terajšej Podunajskej nížiny. V porovnaní s predchádzajúcim obdobím sa sedimentačné priestory posúvali smerom na juh. Sedimenty spodnobádenskej morskej transgresie zo skúmaného územia i z celej juhozápadnej časti Podunajskej nížiny nie sú známe. Morská transgresia sa rozšírila takmer na celé územie podunajskej panvy až v strednom a vrchnom bádene a zasiahla aj skúmané územie. Bádenskeho veku je komplex andezitového vulkanizmu. Koncom bádenu dochádza k odškrteniu nielen podunajskej panvy, ale aj celej centrálnej paratetýdy od otvoreného mora a v niektorých oblastiach i k jeho zbrakičteniu. Pre bádenu je zvlášť charakteristická vulkanická činnosť, ktorá značne ovplyvnila jeho vývoj i vtedajší rozsah a ohraničenie mora. Začiatok sarmatu sa vyznačuje novou transgresiou brakického vnútorného mora. Záplava tohto mora zasiahla skúmané územie vo väčšom rozsahu ako v bádene. Je taktiež predpoklad, že v tejto oblasti je zastúpený aj celý sarmat. K výrazným zmenám v konfigurácii podunajskej panvy došlo začiatkom panónu, a to hlavne vplyvom klesania kryštalinického masívu v jej centrálnej časti, ktoré v bádene a aj v sarmate ostali súšou. V ponte, vlastne už začiatkom panónu, sa podunajská panva zanášala sedimentami a tým sa splytčovala, čo spôsobilo, že jej postupne sa vysladzujúce vody zaberali väčšiu plochu ako panónske jazero, čo sa na okrajoch prejavilo ako transgresia. Okrajové časti pontského jazera boli väčšinou močaristé a usadzovali sa v nich sloje alebo slojky lignitu a uhoľných ílov. V spodnom pliocéne - v dáku - sa vplyvom rodanskej orogenetickej fázy zintenzívnila v podunajskej panve subsidencia, a to nielen v jej centrálnej časti, ale aj v jej dovtedy nezaplavených zálivoch, takže dáku tu má z neogénnych sedimentov najväčšie priestorové rozšírenie. Súčasne došlo aj k vyzdvihovaniu terajších horstiev Západných Karpát a tým zvýšenej eróznej a denudačnej činnosti. Konkrétne v študovanom území má dáku hrúbku od 400 do 900 metrov. Vo vrchnom pliocéne - v rumane - sa stala podunajská panva vo väčšine rozsahu súšou, jeho jazerno-riečne sedimenty sa usadili len v jej centrálnej aj naďalej klesajúcej časti. V tomto období došlo v Podunajskej nížine k formovaniu riečnej siete, ktorá potom aj v kvartéri prešla ešte viacerými zmenami. V skúmanej oblasti sa k rumanu radí najmladšia časť neogénu. Geologický vývoj študovaného územia a jeho širšieho okolia Podunajskej nížiny počas kvartéru nadväzuje na vývoj z terciéru, najmä na vrchný pliocén, kedy došlo k všeobecnému tektonickému vyzdvihnutiu územia nížiny, pri zachovaní tendencie nerovnomerných pohybov v podmienkach kontinentálneho vývoja. Analýza údajov o geologickej stavbe skúmaného územia, poukazujú, že pri vytváraní paleogeografických podmienok počas kvartéru si zachovali svoju podobu cyklické klimatické zmeny, nerovnomerné tektonické pohyby, ako aj niektoré miestne činitele, ktoré sa súhrnne vyjadrili v špecifických črtách tohto vývoja, meniaceho sa v priestore a čase. Všeobecne sa tu dajú vyčleniť tri etapy geologického vývoja počas kvartéru. Ako prvú vývojovú etapu počas kvartéru na študovanom území a jeho blízkom okolí sa označuje obdobie starého pleistocénu, t.j. Donau - interglaciál Gúnz - Mindel. Pre túto časť kvartéru sa predpokladá, že vývoj prebiehal dvoma smermi; suchozemským, vyznačujúcim sa pôdotvornými procesmi a pomerne silným plošným zmyvom, a druhým, jazerným, resp. jazerno - riečnym. Druhá etapa geologického vývoja na študovanom území prebehla od začiatku mindelu do konca neskorého glaciálu wúrmu. Táto etapa bola charakteristická vývojom fluvialných sedimentov Dunaja. Tieto sedimenty sú prakticky rozšírené na celom sledovanom území. V jeho stavbe najväčšiu účasť majú sedimenty korytovej fácie reprezentovanej piesčitými štrkami, piesky sú zriedkavejšie a tiež len veľmi zriedkavé sú sedimenty nivnej fácie resp. mŕtvych ramien zastúpené hliníťmi alebo ílovitými sedimentami. Sedimenty korytovej fácie sú superpozične uložené. Geologický vývoj počas holocénu na študovanom území mal pomerne jednotný ráz. Zmeny, ktoré tu počas tohto obdobia nastali, či v štruktúre krajiny, v rastlinnom a pôdnom kryte a pod. vďaka zmenám klímy a hydrodynamickým podmienkam tunajších riek. Celé územie je silno poznačené vplyvom hydromorfizmu. Začiatok holocénu preboreal na študovanom území podobne ako na ostatnej časti Podunajskej roviny sa vyznačuje dosť náhlym a definitívnym vzostupom teplôt a poklesom zrážok. Podstatne sa zmenšila rušivá činnosť vetra. Obdobia preborálne a boreálu sa vyznačovali najväčším zalesnením, potom nastúpilo zostepnenie. V období atlantika sa klíma oteplila a postupne zvlhčila. Toto obdobie sa vyznačovalo väčšou tvorbou pôd v tých častiach územia, kde nedochádzalo k častému zalievaniu povodňovými vodami riek Nitra, Žitava a Dunaja. Na vyšších miestach sa tvorili





černozeme (čiernice) a glejové pôdy. V tomto období sa začali tvoriť aj niektoré slatiny v opustených meandroch a ramenách riek. V období epiatlantika v podstate pretrval ráz krajiny podobný rázu počas atlanitka. Aj klíma bola takmer podobná. V období subboreálnom nastala suchšia klíma. Počas subatlantika sa klíma oproti predchádzajúcej vyznačovala miernym poklesom teplôt a postupným zvlhčováním. Klimatické podmienky sa potom ustálili a dospeli k dnešným (15.5.2009, <http://joe.fns.uniba.sk/prace/pista/Databaza.htm>).

### **Geologické pomery**

Z hľadiska geologickej stavby (Biely et. al., 2002) územie tvoria neogénne sedimentárne panvy (konkrétne íly, prachy, piesky, štrky a pod.). Z hľadiska neotektonickej stavby (Maglay et.al., 2002), územie spadá pod oblasť s relatívnymi vertikálnymi pohybovými tendenciami tektonických blokov, pričom územie patrí do podsústavy Panónskej panvy, negatívne jednotky – roviny, nížiny a nížinné kotliny, neotektonická panvová depresia – pokles malý. Z hľadiska kvartérneho pokryvu (Maglay et Pristaš, 2002) sa na území nachádzajú fluvialne sedimenty – prevažne nivné humózne hliny alebo hlinito-piesčité až štrkovito – piesčité hliny dolinných nív. Z hľadiska zastúpenia pôd (Šály et Šurina, 2002) sa nachádzajú čiernice (T1) – konkrétne čiernice kultizemné, sprievodné čiernice glejové, lokálne modálne, prevažne z nekarbonátových aluviálnych sedimentov. V území sa mimo inundácie rieky nachádzajú i černozeme čiernicové karbonátové, lokálne čiernice černozemné karbonátové až čiernice glejové karbonátové (Č6). Z hľadiska geomorfologických pomerov (Mazúr et al., 1980) územie patrí do základného typu erózo-denudačného reliéfu, v zastúpení s reliéfom rovín a nív, s vybranými tvarmi reliéfu – poriečne nivy a fosílné agradačné valy a ich osi. Z hľadiska zastúpenia geomorfologických jednotiek (Mazúr et Lukniš, 1986) územie patrí pod sústavu Alpsko-Himalájsku, podsústava Panónska panva, provincia Západopanónska panva, oblasť Podunajská nížina, podoblasť Podunajská rovina. Z hľadiska zaradenia územia do klimatických oblastí (Lapin et al., 2002) územie patrí do okrsku T1 – teplý, veľmi suchý, s miernou zimou. V území je priemerne 50 a viac letných dní za rok, s denným maximom teploty vzduchu  $\geq 250C$ . Priemerná ročná teplota vzduchu (Šťastný et al., 2002) je nad  $100C$  (obdobie pozorovania: 1961-1990). Fytogeograficky patrí územie do oblasti panónskej flóry (Pannonicum), obvodu eupanónskej xerothermnej flóry (Eupannonicum), okresu Podunajská nížina. Pre tento fytogeografický okres je typické takmer výlučné zastúpenie teplomilných prvkov flóry

### **Tektonika**

Tektonická stavba širšieho dotknutého územia je zložitá. Územie je súčasťou neogénnej sedimentárnej panvy, je na kryhe pozitívnych jednotiek podsústavy Panónskej panvy so zdvihom veľmi malým. Na západe susedí s kryhami negatívnych jednotiek s poklesom veľmi malým až malým, na východe s kryhami so zdvihom veľkým až veľmi veľkým (masív Chrbáta). Výraznou tektonickou líniou v území sú zlomy ZJZ – VSV smeru, ktoré sa križujú so zlomami JV – SZ smeru v širšom okolí, ktoré sú kombinované so zlomami SV - JZ smeru.

### **Inžinierskogeologická charakteristika**

Lokalita je súčasťou rajónov kvartérnych sedimentov – rajónu údolných riečnych náplavov a rajónu eolických pieskov na riečnych terasách a náplavov riečnych terás. V severovýchodnom priestore je v kontakte s rajónom náplavov terasových stupňov, rajónom eolických pieskov, deluviálnych sedimentov, štrkovitých sedimentov. Z lokality navrhovanej činnosti nie sú k dispozícii výsledky inžinierskogeologického a hydrogeologického prieskumu.

### **Geodynamické javy**

Aktuálna a potenciálna vodná erózia pôdy je nízka, potenciálna eolická erózia pôdy je stredná. Zo súčasných reliéfortvorných procesov dominujú fluvialna akumulácia, eolické akumulčné a erózne procesy a významné antropogénne procesy. Územie navrhovanej činnosti je hodnotené ako stabilné, lokalita má nulový potenciál geodynamických javov. K endogénnym geodynamickým procesom patria tektonické pohyby. Zlomy sú aktívne aj v súčasnosti a oddeľujú od seba kryhy zemskej kôry s nerovnakou orientáciou pohybu a s nerovnakou rýchlosťou pohybu.

### **Pôdne pomery**

Pôdny kryt v obci je ovplyvnený nivou rieky Žitava a rieky Nitra, v ktorej sa vyskytujú hlavne fluvizeme. Z hľadiska zastúpenia pôd (Šály et Šurina, 2002) sa nachádzajú čiernice (T1) – konkrétne čiernice kultizemné, sprievodné čiernice glejové, lokálne modálne, prevažne z nekarbonátových



aluviálnych sedimentov. V území sa mimo inundácie rieky nachádzajú i černoze čiernicové karbonátové, lokálne čiernice černoze karbonátové až čiernice glejové karbonátové (Č6).

Pôdy sú typické pre rozsiahle fluválne roviny – čiernice (lužné pôdy) modálne karbonátové, čiernice černoze karbonátové, čiernice glejové. Nazaplavovaných územiach sú fluvizeme modálne až glejové. Na silne humózných hlino-kalových sedimentoch dien mŕtvych ramien sa vyvinuli organozeme. Mnohé pôvodné pôdne subtypy boli pozmenené na kultizemné. Na viatych pieskoch sa vytvorili regozeme modálne. Násyp pokrývajú umelé antropogénne pôdy (zeminy) - antrozeme typické. Z hľadiska zrnitosti sú to pôdy ílovito-hlinité až prachovito-ílovito-hlinité, menej sú zastúpené piesočnato-hlinité a hlinité pôdy (15.5.2009, [http://www.esprit-bs.sk/stranka\\_data/projekty/1/subor/a8dbd92f42148dbf96e1b93048f76f84.pdf](http://www.esprit-bs.sk/stranka_data/projekty/1/subor/a8dbd92f42148dbf96e1b93048f76f84.pdf))

Obec Imeľ leží v Podunajskej nížine medzi riekami Nitry a Žitavy. Celkovo má celý kataster obce rovinatý až mierne zvlnený charakter. Nadmorská výška kolíše nepatrne - stred obce 121 m m.n., v chotári 108-121m. Kataster obce má pretiahly tvar v smere východ-západ. Zastavaná územie obce sa nachádza v SV časti k.ú. v strede medzi povodím Nitry a Žitavy na štátnej ceste III tr.. Okolie zastavanej časti tvorí intenzívne obrábaný pôdny fond. V katastri sa nachádza viacero malých bývalých majerov a hospodárske dvory PD. V severnej časti k.ú. sa rozprestierajú vinohrady. Katastrálne územie obce Imeľ sa nachádza v teplej nížinnej blasti JZ Slovenska. Imeľ sa nachádza 108-121 m n.m., povodie Nitry. Klimaticky patrí táto oblasť do teplej oblasti s priemernou ročnou teplotou 9,9°C, január -2,1°C, priemerné množstvo zrážok - 566 mm. V obci sa nachádzajú piesčité pôdy vhodné na pestovanie papriky. V chotári prevažujú lužné a nivné, prípadne černoze karbonátové a mačínové pôdy (ÚPN-O, 2010, .s22).

Číslo BPEJ bonitná skupina hlavná pôdna jednotka:

- 0019002 -1- lužné pôdy karbonátové a lužné pôdy (čiernice) - na karbonátových aluviálnych sedimentoch – stredne ťažké až ľahké
- 0017005 -1- černoze: lužné a lužné pôdy černoze karbonátové na karbonátových aluviálnych sedimentoch – stredne ťažké
- 0017002 -1- černoze: lužné a lužné pôdy černoze karbonátové na karbonátových aluviálnych sedimentoch – stredne ťažké
- 0019011 -2- lužné pôdy karbonátové a lužné pôdy (čiernice) - na karbonátových aluviálnych sedimentoch – stredne ťažké až ľahké
- 0020003 -2- lužné pôdy karbonátové a lužné pôdy (čiernice) - na karbonátových aluviálnych sedimentoch – ťažké
- 0024004 -5- lužné pôdy (čiernice) na nekarbonátových aluviálnych sedimentoch a sprašových hlinách – veľmi ťažké
- 0040001 -6- černoze a černoze degradované prevažne na karbonátových viatych pieskoch a iných substrátoch - ľahké
- 0059001 -7- mačínové pôdy na viatych pieskoch – ľahké (ÚPN-O, 2010, .s22-23).

V zastavanom území a poľnohospodárskych areáloch sú vyvinuté antropogénne pôdy (kultizeme). Z hľadiska úrodnosti patrí celé územie k najúrodnejším pôdam Slovenska, index poľnohospodárskeho potenciálu je vysoký (81 – 90 %). Podľa stupňa BPEJ prevládajú veľmi produkčné až produkčné pôdy.

Nasledujúca tabuľka prezentuje vývoj štruktúry pôdneho fondu v obci Imeľ od roku 2005.

Výmera územia v ha.	2005	2006	2007	2008	2009	2010	2011	2012	2013	2014	2015
Celk. výmera úz. obce	2196,0	2196,0	2196,0	2196,0	2196,0	2196,0	2196,0	2196,0	2196,0	2196,0	2196,0
Poľno. pôda - spolu	1773,5	1773,6	1768,3	1768,0	1767,9	1767,8	1766,9	1766,8	1766,3	1766,3	1765,9
- orná pôda	1597,0	1597,0	1604,7	1604,7	1604,7	1604,7	1603,9	1603,9	1603,9	1603,9	1603,4
- vinice	30,7	30,7	32,2	32,0	31,9	31,8	31,8	31,8	31,4	31,4	31,5
- záhrada	56,4	56,5	64,4	64,3	64,3	64,3	64,2	64,1	64,1	64,1	64,0
- ovocný sad	32,7	32,7	7,9	7,9	7,9	7,9	7,9	7,9	7,9	7,9	7,9
- trvalý trávny porast	56,8	56,8	59,1	59,1	59,1	59,1	59,1	59,1	59,1	59,1	59,1
Nepoľ. pôda - spolu	422,4	422,4	427,7	428,0	428,0	428,2	429,1	429,2	429,6	429,6	430,1
- lesný pozemok	193,1	193,1	193,1	193,1	194,7	194,7	194,7	194,8	195,6	195,7	195,8
- vodná plocha	53,8	53,8	53,8	53,8	53,8	53,8	53,8	53,8	53,8	53,8	53,8
- zast. pl. a nádvorie	130,7	130,8	136,2	136,6	134,9	135,0	135,1	135,2	134,8	134,8	134,9
- ostatná plocha	44,8	44,7	44,6	44,6	44,6	44,7	45,5	45,4	45,4	45,4	45,6

Zdroj: 20.3.2016, DataCubes, 2016, ŠÚ SR,



Celková výmera katastrálneho územia obce je 2196 ha. Poľnohospodárska pôda spolu činila celkovo 1765,9 ha. Nepoľnohospodárska pôda tvorila 430,1 ha. V sledovanom období nedošlo k výraznejšej zmene výmery jednotlivých pôd. Najvyššie zastúpenie má orná pôda.

### Hydrologické pomery

Prevažnú časť oblasti odvodňuje rieka Nitra a Žitava, ktoré sú popri Dunaji hlavným povodím oblasti.

#### Nitra

Nitra je slovenská rieka, prameniaca na juhovýchodných svahoch Lúčanskej Malej Fatry. Jej dĺžka bola pôvodne 243 km, v roku 1950 sa skrátila na 170 km, a to vybudovaním preložky do Váhu. Prekonáva výškový rozdiel 691 m. Má pretiahnutý tvar s asymetricky prevládajúcimi prítokmi, pred preložkou prijíma zľava Žitavu. Významnejšie prítoky Nitry sú: Handlovka, Nitrica – Belianka, Bebrava, Radošinka, Dlhý kanál a Žitava. Ľavostranný prítok Váhu, kam sa vlieva pri obci Komoča.

Na dolnom toku priberá svoj najdlhší (99,3 km) a plochou povodia najväčší (1 243,6 km<sup>2</sup>) prítok **Žitavu** so zbernou oblasťou na svahoch Tribeča a Pohronského Inovca. Riečna sústava Nitry je charakterizovaná dlhou hlavnou tepnou s viacerými krátkymi a niekoľkými dlhšími prítokmi. Z Nových Zámkov bol vybudovaný v 60. rokoch 20. storočia umelý kanál, ktorý spojil rieku Nitra s Váhom v obci Komoča, vzdialenej od Nových Zámkov pár kilometrov. Staré koryto rieky Nitra však naďalej existuje. Preteká cez Martovce a spája sa so Žitavou a v Komárne sa vlieva do Váhu. Tento tok Nitry je pokojný, plný vodného života, pripravený na skvelú vodnú turistiku. V Komoči je aj pekná piesočná pláž vhodná na rekreáciu spolu s chatovými oblasťami ([http://sk.wikipedia.org/wiki/Nitra\\_\(rieka\)](http://sk.wikipedia.org/wiki/Nitra_(rieka)), 20.5.2009).

#### Podzemné vody

Kolektorom podzemných vôd v záujmovom území sú kvartérne štrkopiesčité aluviálne sedimenty Nitry a Žitavy a s nimi spojené najmladšie neogénne sedimenty a sú charakterizované vysokým stupňom zvodnenia. Využitelné množstvo podzemných vôd v rajóne je v intervale 1 – 2 l.s<sup>-1</sup>.km<sup>2</sup>. Dopĺňovanie zásob najvrchnejších horizontov podzemných vôd je striedavé – vodami z povrchových tokov a z atmosférických zrážok. Územie je v zóne dostatku vlastných vodných zdrojov.

### Klimatické pomery

Klimatické pomery - územie je súčasťou teplej klimatickej oblasti a teplého a veľmi suchého klimatického okrsku s miernou zimou a dlhším slnečným svitom. Je súčasťou klimageografického typu teplej nížinnej klímy. Priemerné ročné sumy globálneho žiarenia dosahujú viac ako 1300 kWh.m<sup>-2</sup>. Územie je v zóne približne 150 mm ročného nedostatku zrážok. Priemerný počet letných dní v roku je približne 75, priemerný počet mrazových dní je 55-60, priemerný počet vykurovacích dní je 200 - 210, bezmrazové obdobie trvá asi 180 dní. Počet dní so snehovou pokrývkou potenciálne dosahuje 90 dní, jej priemerná výška je 8 - 9 cm, maximálne 20 - 25. Územie je v zóne priemerných inverzných polôh. Zrážkové obdobie trvá približne 20 - 25 dní, bezzrážkové obdobie trvá 50 - 55 dní.

Priemerná teplota vzduchu v °C (Hurbanovo)

I	II	III	IV	V	VI	VII	VIII	IX	X	XI	XII	Ø
-1,5	1	5,4	10,7	15,6	18,7	20,2	19,5	15,5	10,2	4,7	0,4	10,1

Priemerné mesačné úhrny zrážok v mm (Hurbanovo)

I	II	III	IV	V	VI	VII	VIII	IX	X	XI	XII	Σ
22,5	11,2	69,8	43,9	18,2	4,7	88,5	24,6	21,5	24,5	64,2	49,2	442,8

Priemerná rýchlosť vetra v m.s-1 (Hurbanovo)

I	II	III	IV	V	VI	VII	VIII	IX	X	XI	XII	Ø
2,9	3,2	3,9	3,8	2,3	2,8	3,1	2	2,3	2,7	3,2	2	2,9



## Smery prúdenia vzduchu (Hurbanovo)

N	NE	E	SE	S	SW	W	NW	calm
88	57	86	208	137	84	125	250	60

Priemerná oblačnosť v septembri je 46 %, v decembri je 76 %. Počet dní s dusným počasím býva 20 - 30, priemerný počet dní s relatívne nízkou vlhkosťou vzduchu býva približne 70 - 75, počet dní s hmlou v priemernom roku býva 20 - 45.

## Rastlinstvo a živočíšstvo

### Rastlinstvo

Fytogeograficky patrí územie do oblasti panónskej flóry (Pannonicum), obvodu eupanónskej xerothermnej flóry (Eupannonicum), okresu Podunajská nížina. Pre tento fytogeografický okres je typické takmer výlučné zastúpenie teplomilných prvkov flóry. Z hľadiska fytogeograficko - vegetačného členenia (Plesník, 2002) ide o dubovú oblasť, nížinná podzóna, rovinná oblasť. Z hľadiska potenciálnej prirodzenej vegetácie (Maglocký, 2002) sa v nive rieky Nitry a blízkom okolí nachádzajú potenciálne vrbovo - topoľové lužné lesy v záplavových územiach veľkých riek (mäkké lužné lesy), zväzu *Salicion albae*. Mimo tejto zóny sa v danej oblasti potenciálne nachádzajú jaseňovo - brestovo - dubovými lesmi v povodiach veľkých riek (tvrdé lužné lesy). Z hľadiska zoogeografického členenia (Jedlička et al. Kalivodová, 2002) územie patrí v rámci terrestrického biocyklu do provincie stepí - panónsky úsek. Rastlinstvo a živočíšstvo je rozmanité, ale svoj pôvodný charakter si zachovalo len miestami. Väčšina územia je premenená na kultúrnu step. V súvislosti s tým možno spomenúť mimoriadne kvalitné pôdy, pričom najvýznamnejších pôdnym typom oblasti je černoze, ktorá sa poľnohospodársky intenzívne využíva a tvorí dobý substrát pre rastlinstvo. Ostrovčeky človekom menej obrobených častí prírody majú najväčší význam z hľadiska zachovania jednotlivých biotopov a vzácných druhov rastlín a živočíchov, ktoré sú hodnotené ako jedna zo zložiek lokalizačných predpokladov rekreačného potenciálu krajiny. Aj na kultúrnych pozemkoch sa možno stretnúť s niektorými druhmi živočíchov, medzi iným aj s poľovnou zverou. Najviac je zastúpená poľovná zver ako zajace, jarabice, bažanty. Na poliach žijú menšie čriedy srnčej zveri, množstvo drobných cicavcov. Koncom jesene sa v území objavujú krdle divých husí, množstvo havranov, charakteristický je výskyt bocianov. Poľovnícky turizmus preto môže byť efektívne rozvíjaný. Lužné lesy sa zachovali najmä pozdĺž riek, pričom lemujú aj brehy menších tokov. Sú tvorené najmä vrbovo - topoľovými porastami, ďalej jelše a dubu (<http://www.celodin.org/files/sk/1040.pdf>, 12.2.2009). Psamofilná vegetácia je zastúpená typickými pieskomilnými druhmi: ploščicosemä lesklé (*Corispermum nitidum*), horčičník konársky (*Eryssimum diffusum*), gypsomilka metlinatá (*Gypsophila paniculata*), syrenia sivá (*Syrenia cana*), ostropleva strapcovitá (*Tragus racemosus*). V iníciačných štádiách sú časté druhy portulaka zeleninová (*Portulaca oleracea*) a kotvičník zemný (*Tribulus terrestris*) na suchých medziach aj stavikrv piesočný (*Polygonum arenarium*). Lokalita sa vyznačuje veľmi cenným spoločenstvom rovnokrídlovcov (Orthoptera). Napr. druhy *Sphingonotus caeruleus* a *Acrida ungarica* vyskytujúce sa veľmi hojne (nad 1000 a 50 jedincov) boli zistené prakticky len na tejto lokalite. Nachádza sa tu aj početná hniezdna populácia brehule hnedej (*Riparia riparia*) ([http://www.nr.kuzp.sk/chranene\\_uzemia/Abov/Abov\\_CHA.doc](http://www.nr.kuzp.sk/chranene_uzemia/Abov/Abov_CHA.doc), 11.2.2009). Okrem spoločenstiev závislých na klimatickom charaktere, je krajina typická prítomnosťou azonálnych typov. Súčasný stav vegetácie oproti potenciálnej vegetácii je výrazne pozmenený. Pôvodná vegetácia bola z rôznych dôvodov odstránená a nahradená sekundárnymi spoločenstvami, prevažne premenená na poľnohospodársky intenzívne využívané plochy. Pôvodné rastlinné spoločenstvá sa zachovali len v refúgiách. Pozemok navrhovanej činnosti je intenzívne zmeneným a využívaným dopravným a technickým územím bez vegetácie.

### Živočíšstvo

Na základe zoogeografického členenia Slovenska - terrestrický biocyklus - územie je súčasťou Panónskeho úseku provincie stepí; - limnický biocyklus - územie je súčasťou podunajského okresu Pontokaspickej provincie. Obec leží na rozhraní jeho stredoslovenskej (severné okolie) a západoslovenskej časti (južné okolie). Súčasný zastúpenie druhov fauny širšieho riešeného územia je výsledkom pôsobenia zložitého komplexu prírodných činiteľov a zásahov človeka. Vzhľadom na konfiguráciu terénu, v kontexte s lokálnymi podmienkami, výraznou prevahou technickej, urbanizovanej a poľnohospodárskej krajiny, je súčasná fauna z hľadiska diverzity, pomerne chudobná.



V širšom riešenom území sa uplatňujú druhy od nížinných až po horské, vrátane submediteránnych druhov. Vo faune blízkeho dotknutého územia sú zastúpené prevažne kozmopolitné synantropné druhy viazané na biotopy ľudských sídiel a druhy viazané na voľnú oráčinovú a oráčinovo - lesnú krajinu.

## 2.3. TECHNICKÁ INFRAŠTRUKTÚRA

### Zásobovanie pitnou vodou

V obci v súčasnosti je vybudovaný verejný vodovod. Pokrytie vodovodnou infraštruktúrou je 80 %. Obec je zásobovaná pitnou vodou z čerpacej stanice Nové Zámky. Zdrojom pitnej vody je zdroj Gabčíkovo. Z ČS na Slovenskej ulici sa tlačí voda cez potrubie DN 600 do vodovodného systému Nové Zámky. Z podtrubia DN 600 je odbočka na obec Nesvady a Imeľ. Zásobovanie obce je výtlačným potrubím DN 400, pri osade Aňala je odbočka s vodomermom pre túto časť obce. Celková dĺžka vybudovaného potrubia je 14 557 km a je evidovaných cca. 500 vodovodných prípojok.

### Odvádzanie a zneškodňovanie odpadových vôd

Účelom verejnej kanalizácie je ochraňovať prírodné a životné prostredie a chrániť vodné zdroje pred kontamináciou splaškovými vodami. V obci Imeľ sa v súčasnosti nenachádza verejná kanalizačná sieť. Splaškové odpadové vody sú likvidované v: žumpách (odpadové vody majú byť odvádzané autorizovaným prepravcom do najbližšej ČOV), septikoch (vyústené do miestnych recipientov) a domových ČOV (platí pri novších a rekonštruovaných objektoch). Tento stav spôsobuje znečistenie v miestnych recipientoch a taktiež v podzemných vodách (keďže nie všetky žumpy sú vodotesné). Hlavne v letnom - bezmrázkovom období je to citelné, keď je prietok v recipientoch na ročnom minime. Odkanalizovanie obce ÚPN-O navrhuje riešiť funkčnou kanalizáciou, s čistením odpadových vôd v ČOV tak, aby boli dodržané ustanovenie Nariadenia vlády SR č. 491/2002 Z.z., ktorým sa ustanovujú kvalitatívne ciele povrchových vôd a limitné hodnoty ukazovateľov znečistenia odpadových vôd a osobitných vôd. Obec Imeľ má vypracovanú projektovú dokumentáciu: „IMEĽ – KANALIZÁCIA A ČOV“. Podľa ÚPN-O pri výstavbe nových ulíc sa rozšíri narhovaná kanalizačná sieť ešte o 2,0 km kanalizačného potrubia PVC DN300 (ÚPN-O, 2010, s.14).

#### *Ochranné pásma*

- ochranné pásmo vodovodov a kanalizácií v zmysle §19 zákona č. 442/2002 Z. z. v znení neskorších predpisov: do priemeru DN 500 **1,5 m** na obidve strany od pôdorysného okraja potrubia, priemeru DN500 a viac **2,5 m** na obidve strany od pôdorysného okraja potrubia (navrhované potrubia)

### Elektrická rozvodná sieť

Obec Imeľ je zásobovaná elektrickou energiou zo samostatných 14 transformačných staníc. Stanice slúžia pre zásobovanie maloodberateľov pomocou distribučnej elektrickej siete NN, časť výkonu využívajú podnikateľské subjekty. Trafostanice sú pripojené pomocou 22 kV č. 256, 277 a 1067 prípojkového vedenia VN AlFe na jestvujúcu VN linku AlFe. Vzdušné vedenie 22 kV, prechádzajúce do obce od severu na juh (východnou časťou katastra), sa postupne dostáva do zastavaného územia obce.

NN vzdušné vedenie je v dobrom stave. Vedenie je realizované na betónových a drevených podporných bodoch. Hlavné vetvy vzdušného vedenia sú vedené pozdĺž hlavných ciest, miestami v súbehu s telefónnym vedením a vedením dedinského rozhlasu. Rozvádzače NN umiestnené na stožiarových trafostaniciach vyhovujú požiadavkám pre zásobovanie elektrickou energiou. Podzemné káblové vedenie je v obci realizované v malej miere. Len niektoré prípojky k rodinným domom sú vedené káblovým vedením v zemi. Pri výstavbe stavebných objektov a inžinierskych sietí treba toto vedenie rešpektovať. V obci nie sú objekty s veľkými nárokmi na elektrickú energiu, mimo hospodárskeho dvora PD a vybrané podnikateľské subjekty a tie sú zásobované zo samostatnej stožiarovej trafostanice.

#### *Ochranné pásma*

- ochranné pásmo vonkajšieho nadzemného elektrického vedenia v zmysle zákona č. 656/2004 Z. z., § 36 vymedzené zvislými rovinami po oboch stranách vedenia vo vodorovnej vzdialenosti meranej kolmo na vedenie od krajného vodiča pri napätí:





- od 1 kV do 35 kV vrátane: 1. pre vodiče bez izolácie 10 m, v súvislých lesných priesekoch 7 m,
- pre vodiče so základnou izoláciou 4 m, v súvislých lesných priesekoch 2 m, 3. pre zavesené káblové vedenie 1 m
- od 35 kV do 110 kV vrátane 15 m
- od 220 kV do 400 kV vrátane 25 m
- v ochrannom pásme vonkajšieho nadzemného elektrického vedenia a pod elektrickým vedením je zakázané:
  - zriaďovať stavby, konštrukcie a skládky
  - vysádzať a pestovať trvalé porasty s výškou presahujúcou 3 m
  - vysádzať a pestovať trvalé porasty s výškou presahujúcou 3 m vo vzdialenosti 2 m od krajného vodiča vzdušného vedenia s jednoduchou izoláciou
  - uskladňovať ľahko horľavé alebo výbušné látky
  - vykonávať činnosti ohrozujúce bezpečnosť osôb a majetku
  - vykonávať činnosti ohrozujúce elektrické vedenie a bezpečnosť a spoľahlivosť prevádzky sústavy
  - vysádzať a pestovať trvalé porasty s výškou presahujúcou 3 m vo vzdialenosti presahujúcej 5 m od krajného vodiča vzdušného vedenia možno len vtedy, ak je zabezpečené, že tieto porasty pri páde nemôžu poškodiť vodiče vzdušného vedenia
- vlastník pozemku je povinný umožniť prevádzkovateľovi vonkajšieho nadzemného elektrického vedenia prístup a príjazd k vedeniu a na tento účel umožniť prevádzkovateľovi udržiavať voľný pruh pozemkov (bezlesie) v šírke 4 m po oboch stranách vonkajšieho nadzemného elektrického vedenia (táto vzdialenosť sa vymedzuje od dotyku kolmice spustenej z vonkajšej strany nadzemného elektrického vedenia na vodorovnú rovinu ukotvenia podporného bodu)
- ochranné pásmo zaveseného káblového vedenia v zmysle zákona č. 656/2004 Z. z., § 36 vymedzené zvislými rovinami po oboch stranách vedenia vo vodorovnej vzdialenosti meranej kolmo na vedenie od krajného vodiča pri napätí od 35 kV do 110 kV vrátane je 2 m
- ochranné pásmo vonkajšieho podzemného elektrického vedenia v zmysle zákona č. 656/2004 Z. z., § 36 vymedzené zvislými rovinami po oboch stranách krajných káblov vedenia vo vodorovnej vzdialenosti meranej kolmo na toto vedenie od krajného kábla:
  - 1 m pri napätí do 110 kV vrátane vedenia riadiacej regulačnej a zabezpečovacej techniky
  - 3 m pri napätí nad 110 kV
- v ochrannom pásme vonkajšieho podzemného elektrického vedenia a nad týmto vedením je zakázané:
  - zriaďovať stavby, konštrukcie, skládky, vysádzať trvalé porasty a používať osobitne ťažné mechanizmy
  - vykonávať bez predchádzajúceho súhlasu prevádzkovateľa elektrického vedenia zemné práce a iné činnosti, ktoré by mohli ohroziť elektrické vedenie, spoľahlivosť a bezpečnosť prevádzky, prípadne sťažiť prístup k elektrickému vedeniu
- ochranné pásmo elektrickej stanice vonkajšieho vyhotovenia v zmysle zákona č. 656/2004 Z. z., § 36:
  - s napätím 110 kV a viac je vymedzené zvislými rovinami, ktoré sú vedené vo vodorovnej vzdialenosti 30 m kolmo na oplotenie alebo na hranicu objektu elektrickej stanice
  - s napätím do 110 kV je vymedzené zvislými rovinami, ktoré sú vedené vo vodorovnej vzdialenosti 10 m kolmo na oplotenie alebo na hranicu objektu elektrickej stanice
  - s vnútorným vyhotovením je vymedzené oplotením alebo obostavanou hranicou objektu elektrickej stanice, pričom musí byť zabezpečený prístup do elektrickej stanice na výmenu technologických zariadení
- v ochrannom pásme elektrickej stanice je zakázané vykonávať činnosti, pri ktorých je ohrozená bezpečnosť osôb, majetku a spoľahlivosť a bezpečnosť prevádzky elektrickej stanice (ÚPD M., 2008).

## Zásobovanie plynom

Primárnym zdrojom ZP danej obce je VTL plynovod PN25 DN200 Nové Zámky-Hurbanovo. Tento VTL plynovod križuje východný chotár obce – prechádza cez riešené územie – lokalitu č.16+17. Z tohto primárneho zdroja je ZP dopravovaný VTL plynovodnou prípojkou PN25 DN80 Imeľ do VTL regulačnej stanice RS Imeľ. RS Imeľ je dvojstupňovou RS (VTL/STL/NTL) a zabezpečuje ZP v potrebnom množstve pre NTL miestnu sieť obce a pre STL plynovod miestneho poľnohospodárskeho družstva (ÚPN-O, 2010, s.14).

Plynofikácia obce je zabezpečená 100 % pokrytím. Východnou časťou katastra prechádza distribučná vetva plynovodu 200-25. Plynofikácia v obci je riešená nízkotlakovým a stredotlakovým rozvodom plynu. V každom rodinnom dome je osadený stredotlakový regulátor a plynomer, cez ktorý je vnútorná plynoinštalácia napojená na vonkajší rozvod plynu. Na vonkajší rozvod plynu je použité potrubie z rúr oceľových bezošvých, akostný materiál 11 353.0, izolované asfaltojutovanými horúcimi pásmi. Dimenzia jednotlivých prípojok je DN 50. Minimálna hĺbka uloženia plynového potrubia v úseku hlavných rozvodov (vrátane prípojok) je 500 mm.

### Ochranné pásma

- ochranné pásmo plynovodu v zmysle zákona č. 656/2004 Z. z., § 56 vymedzené vodorovnou vzdialenosťou od osi priameho plynovodu alebo od pôdorysu technologickej časti plynárenského zariadenia merané kolmo na os plynovodu alebo na hranu pôdorysu technologickej časti plynárenského zariadenia:
  - 4 m pre plynovod s menovitou svetlosťou do 200 mm
  - 8 m pre plynovod s menovitou svetlosťou od 201 mm do 500 mm
  - 1 m pre plynovod, ktorým sa rozvádza plyn na zastavanom území obce s prevádzkovaným tlakom nižším ako 0,4 MPa
  - 8 m pre technologické objekty



- bezpečnostné pásmo plynovodu v zmysle zákona č. 656/2004 Z. z., § 57 vymedzené vodorovnou vzdialenosťou od osi priameho plynovodu alebo od pôdorysu technologickej časti plynárenského zariadenia merané kolmo na os plynovodu alebo na hranu pôdorysu technologickej časti plynárenského zariadenia:
- 10 m pri plynovodoch s tlakom nižším ako 0,4 MPa prevádzkovaných na voľnom priestranstve a na nezastavanom území
- 20 m pri plynovodoch s tlakom od 0,4 MPa do 4 MPa a s menovitou svetlosťou do 350 mm
- 50 m pri regulačných staniciach, filtračných staniciach, armatúrnych uzloch určí v súlade s technickými požiadavkami prevádzkovateľ distribučnej siete pri plynovodoch
- s tlakom nižším ako 0,4 MPa, ak sa nimi rozvádza plyn v súvislej zástavbe (ÚPD M., 2008).

## Zásobovanie teplom

V riešenom území je vzhľadom na prevažný spôsob využívania územia (bývanie) logicky predurčený aj spôsob zásobovania teplom. Územie je z pohľadu zásobovania teplom riešené kombinovaným spôsobom. Hlavný spôsob zásobovania sú lokálne zdroje tepla na zemný plyn a pevné palivo - prevažne na atmosferické spaľovanie drevnej hmoty. Tretie najčastejšie využitie zdroja tepla je elektrické vykurovanie (akumulačné). Ďalšími zdrojmi energie sú v zanedbateľnej miere propán (najmä technologické účely - varenie). Väčšina objektov má inštalovaný kombinovaný spôsob vykurovania, najčastejšie v kombinácii zdroja tepla kotol na drevo / elektrické vykurovanie. Uvedené kombinácie sú riešené pre vykurovanie aj pre ohrev TUV.

Najviac bytov v obci Imeľ je v súčasnosti vykurovaných prostredníctvom iného typu a ústredného lokálneho kúrenia. Tento typ vykurovania je využívaný pri rodinných domoch. Iný typ vykurovanie využíva cca. 313 bytov.

### Obývané byty podľa typu kúrenia

ústredné diaľkové	ústredné lokálne	iný	bez kúrenia
19	332	313	2

Zdroj: Štatistický úrad SR, SOBD 2011

V súvislosti s využívaným zdrojom energie je najväčší počet bytov zastúpených plynom – 622 a pevným palivom – 33 bytov. Elektrickú energiu na vykurovanie využívali 4 byty.

### Obývané byty podľa zdrojov energie

plyn	elektrina	kvapalné palivo	pevné palivo	iný	žiadny
622	4	0	33	8	4

Zdroj: Štatistický úrad SR, SOBD 2011

## Miestny rozhlas

Vedenie miestneho rozhlasu je vedené pozdĺž miestnych komunikácií, väčšinou súbežne s vedením NN. Miestny rozhlas v obci je prevedený vzdušne samonosným káblom na betónových stĺpoch NN vo výške 1m pod urovnou vedenia NN a VO vedení. Stožiare sú oceľové (prípadne na stožiaroch elektrického vedenia), do výšky 7.5 m nad zemou. Reprodukory prevažne 6 a 12 W sú rozmiestnené tak, aby nevznikali zázneje. Vedenie je na oboch koncoch chránené proti podpätiu bleskoistkami. Z hľadiska funkčnosti bude plne vyhovovať aj v ďalšom období až do času, pokiaľ odovzdávanie informácií v obci nebude na báze miestnej výmeny informácií z centra na Obecnom úrade.

## Televízia

V obci je príjem televízneho signálu Slovenskej televízie zabezpečovaný televíznym prekrývačom DVB. Signál ku koncesionárom sa dostáva na kvalitnej digitálnej úrovni. Ďalším zdrojom TV signálu je Satelitné vysielanie. V obci je príjem štandardných programov STV1, STV2, Markíza, JOJ, JOJ Plus, Waw, DajTo.

## Telekomunikácie

Digitálna TÚ obce je v budove obecného úradu. Miestne rozvody sú prevedené metalickými káblami na stožiaroch vedených vedľa miestnych komunikácií. Aj okrajové časti sú napojené vzdušnými rozvodmi závesnými káblami. Nové trasy miestnych telekomunikačných káblov pre rozvojové lokality je potrebné viesť po oboch stranách obslužných komunikácií v koridoroch pre inžinierske siete v zmysle platných STN. Body napojenia pre telefónne prípojky novej bytovej výstavby a občianskej vybavenosti budú určené v podmienkach pri začatí územného konania pre konkrétnu lokalitu. Telefónna ústredňa má kapacitu na rozšírenie počtu účastníkov v novej IBV, v novej občianskej vybavenosti a v novej výrobe. Rozvoj mobilnej telekomunikačnej siete zabezpečujú v súčasnosti 4





operátori a to Orange Slovensko, a.s. Bratislava, O2, 4ka, a spoločnosť T-com. Tieto spoločnosti majú po území Slovenska rozmiestnené svoje základňové, prenosové a centrálné stanice podľa vlastných navrhnutých koncepcií rozvoja týchto spoločností, za pomoci ktorých zabezpečujú pre svojich užívateľov pokrytie signálom GSM v pásme 900 a 1800 MHz. Územie obce je na 80 % pokryté signálom GSM Orange. V obci sa nachádza prevádzka Slovenskej pošty, a.s..

#### *Ochranné pásma*

1. ochranné pásma telekomunikačných vedení, zariadení a objektov verejnej telekomunikačnej siete v zmysle Zákona o elektronických komunikáciách č. 610/2003 Z. z. v znení neskorších predpisov (ÚPD M.,2008).

### **Verejné osvetlenie**

Osvetľovacia sústava bola zastaraná a opotrebovaná úmerne jej veku. V obci z pohľadu spotrebovanej energie prevládali ortuťové výbojky. Predchádzajúca sústava verejného osvetlenia nebola schopná plniť svoju funkciu a zjavne poskytovala platnou normou požadované parametre osvetlenia a náležitý stupeň bezpečnosti. V rámci rekonštrukcie a modernizácie verejného osvetlenia boli použité svietidlá a svetelné zdroje, ktoré vyhovujú prísnyh kritériám a normám kladeným na moderné verejné osvetlenie. Základným predpokladom dosiahnutia tohto stavu bolo použitie takých prvkov osvetľovacej sústavy, ktoré rešpektujú aj požiadavky na odstránenie nežiadúcich emisií. V rámci rekonštrukcie bolo vymenených 220 svetelných zdrojov v celkovej hodnote 206150,22 €.

### **Odvádzanie dažďových vôd**

S budovaním oddelenej dažďovej kanalizácie sa v nových rozvojových plochách ani v miestnych častiach s navrhovanou splaškovou kanalizáciou neuvažuje. Väčšina dažďových vôd by sa mala zachytávať na súkromných pozemkoch a prípadne využívať na polievanie. Voda zadržaná v území prispeje k zachovaniu potrebnej vlhkosti, nevyhnutnej pre rast sídelnej vegetácie. Za týmto účelom by mal byť stanovený záväzný regulatív minimálneho podielu nespevnených plôch. Odvod dažďovej vody z komunikácií sa navrhuje prostredníctvom vsakovacích jám na okrajoch komunikácií. V prípade potreby zriaďovania väčších spevnených plôch (napr. odstavných a manipulačných plôch) by sa mali preferovať priepustné povrchy vytvorené zo zatravnovacích tvárnic alebo zámkovej dlažby. Vody z povrchového odtoku z nezastavaných plôch sa budú odvádzať povrchovými rigolmi do vodných tokov. V tomto smere už obec má z časti vybudované vsakovacie priekopy - v roku 2012 Obec Imeľ získala finančné prostriedky formou dotácie z Environmentálneho fondu - Názov projektu: „Imeľ, minimalizácia negatívnych účinkov dažďových vôd v intraviláne obce“ - v rámci tohto projektu sa vybuďovali vsakovacie priekopy v celkovej dĺžke 568,7 m spolu v 7 uliciach obce.)

### **Civilná ochrana obyvateľstva**

V obci v súčasnosti nie sú vybudované nijaké väčšie špeciálne zariadenia v súvislosti s civilnou ochranou. Ukrytie obyvateľov je riešené formou jednoduchých úkrytov budovaných svojpomocne. Väčšia časť objektov v obci je podpivničená, pivničné priestory slúžia pre ukrytie obyvateľstva. V rámci navrhovaných rozvojových plôch určených pre obytnú výstavbu sa ukrytie obyvateľstva bude riešiť v pivničných priestoroch obytných objektov, príp. zariadení občianskej vybavenosti.

### **Požiarna ochrana**

Obec má fungujúci dobrovoľný Obecný hasičský zbor, ktorý plní úlohy súvisiace so zdolávaním požiarov a vykonávaním záchranných prác pri živelných pohromách a iných mimoriadnych udalostiach. Navrhovaná sieť zberných a obslužných komunikácií v zastavanom území obce umožní optimálny prístup požiarnej techniky do všetkých jej častí a k jednotlivým objektom. Zásobovanie požiarou vodou v nových lokalitách bude riešené z verejnej vodovodnej siete z požiarnych hydrantov.

## **2.4. DOPRAVA**

Doprava predstavuje jeden z kľúčových faktorov rozvoja obce Imeľ, pričom sama o sebe nie je cieľom, ale prostriedkom hospodárskeho rozvoja a predpokladom k dosiahnutiu sociálnej a regionálnej súdržnosti. Rezort dopravy si v súlade so zásadami trvalo udržateľného rozvoja vytýčil v rámci dopravnej politiky SR globálny cieľ, ktorým je trvalo udržateľná mobilita. Môžeme ju definovať ako dlhodobé zabezpečenie neustále narastajúcich prepravných potrieb spoločnosti (prepravy tovarov a osôb) v požadovanom čase a kvalite, s maximálnou efektívnosťou, pri súčasnom znižovaní negatívnych účinkov dopravy na životné prostredie a zdravie obyvateľov.



Modernizáciou a rozvojom dopravnej infraštruktúry v obci a jej okolí dochádza k vytváraniu vhodných podmienok na kvalitný život jej obyvateľov. Rovnako vzrastajú možnosti na príliv investícií, ktoré si nevyhnutne vyžadujú kvalitnú cestnú sieť. Z hľadiska environmentálneho dochádza prvotne k negatívnym účinkom (napr. záber pôdy), druhotne však, po jej uvedení do prevádzky, prispieva k znižovaniu negatívnych vplyvov dopravy na životné prostredie. Kvalitnejšie technické parametre ciest prispievajú k plynulosti dopravy, tie isté úseky sú prekonávané za kratší čas, čím sa skracuje jazdná doba.

Infraštruktúra	jednotka	súčasný stav	budúci stav
chodníky popri cestách	km cca.	3	7
miestne komunikácie	km cca.	8	10
štátne komunikácie	km cca.	2	2
	obecný úrad	43	43
	ZŠ, MŠ	0	0
	cintorín	16	16
počet parkovacích miest	dom kultúry	43	43
	oddychové zóny	1	1
	obchodné jednotky	15	15
	kostol	2	2
počet zastávok SAD	počet	4	4
Najbližšia zastávka vlakov osobnej dopravy - názov	áno/nie	Hurbanovo, N.Zámky	Hurbanovo, NZ

## Komunikácie

Povrch štátnych ciest je v pomerne zlom technickom stave – v intraviláne obce. Jedná sa o hlavnú cestnú komunikáciu smer Imeľ - Hurbanovo, tr. III.. Celková šírka komunikačného telesa je cca. 8 - 9 m. Finálna obrusná vrstva hlavnej komunikácie je prevedená z tvrdoliateho asfaltu. Ostatné vedľajšie komunikácie sú podružného charakteru, slúžia ako prístupové komunikácie k jednotlivým rodinným domom, finálna vrstva je z asfaltobetónu.

Základný komunikačný systém dopĺňajú obslužné komunikácie, ktorých kategorizácia a funkčná trieda sú v návrhu riešenia posudzované individuálne. Návrh šírkového usporiadania a miestnych úprav (v križovatkách, obratkách a výhybniach) si vyžiada aj asanáciu niektorých menej hodnotných objektov. V niektorých úsekoch nebude možná ich úsek na normové parametre, nakoľko to neumožňujú ako konfigurácia terénu tak aj podmienky charakteru zástavby. Najväčšou prestavbou sú dotknuté obslužné komunikácie a príslušné plochy dopravného a pobytového charakteru v centre obce a v lokalite sústredenej zástavby HBV a IBV spolu s výrobnými areálmi. Tieto komunikácie sú navrhované ako obslužné obojsmerné funkčnej triedy C3; príp. C2 s chodníkmi jednostrannými, normovej šírky jazdných pruhov podľa príslušnej navrhovanej kategórie.) Ostatné komunikácie, ktoré budú sprístupňovať územno - priestorové časti ostatnej zástavby, budú navrhované podľa príslušných terénnych a zastavovacích možností ako dvojpruhové obojsmerné komunikácie v kategórii MOK 7,5/40 príp. ako jednopruhé obojsmerné komunikácie kategórie MOK 4/30 s výhybnami s dĺžkovým obmedzením po 100 m tam kde to umožní príslušný terén príp. jestvujúca zástavba. Tieto komunikácie sú riešené ako skľudnené vo funkčnej triede D1 t.j. s funkciou obslužnej a zásobovacej dopravy, tam kde to dovoľujú podmienky tak funkčnej triede C3 t.j. obslužné komunikácie s príslušným chodníkom pre peších.

### Štátne cesty

Cesta III/06419 má v zastavanom území obce dĺžku 3200 m. Je vybudovaná v kategórii MOK 7,5 / 40 s krajnicami. Trasa mimo zastavané územie má kategóriu C 7,5 / 60. Jazdné pruhy majú šírku 3 m. Takmer v celej dĺžke priesahu je vybudovaný jednostranný chodník, oddelený od vozovky pásom zelene bez otvorených priekop.

Cesta III / 06412 má v zastavanom území dĺžku 880 m. Je vybudovaná v kategórii MOK 7,5 / 40 s krajnicami. Na cestu III / 0419 je pripojená v strede obce pri kostole. Trasa mimo zastavané územie má kategóriu C 7,5 / 60. Jazdné pruhy majú šírku 3 m, okrem úseku v dĺžke 150 m od križovania s cestou III / 06419 po prvú miestnu komunikáciu, v ktorom je šírka vozovky 5 m.

### Miestne komunikácie

Na priesahový úsek štátnej cesty III. triedy sa obojstranne pripája hustá sieť miestnych prístupových komunikácií funkčnej triedy C 3. Iba jednu možno klasifikovať ako spojovaciu C 2 – ulica od štátnej cesty k Obecnému úradu, Kultúrnemu domu, Tržnici a nákupnému stredisku (ÚPD Imeľ).

### Účelové komunikácie



Všetky 3 areály Poľnohospodárskeho družstva za hranicami zastavaného územia sú s obcou spojené spevnenými účelovými komunikáciami. Východný areál spája živičná vozovka šírky 4,5 m bez výhybní, ktorá je v zlom stave. Dva západné areály spája živičná vozovka šírky 6 m a kombinovaná panelová a živičná vozovka v šírke 4 m..

### **Odstavné a parkovacie plochy**

V riešenom sídelnom útvere nie sú navrhnuté hromadné garáže. Garážovanie je navrhnuté a uvažované len individuálne pri jednotlivých rodinných domoch.

### **Parkovacie plochy**

V obci sú parkovacie miesta na teréne vybudované iba v trase štátnej cesty a na dvoch miestnych komunikáciách pri objektoch vybavenosti, služieb, výroby, pred obecným úradom a pri cintoríne. Povrch je rôznorodý, prevažujú asfaltové a betónové povrchy. Najväčšie parkovacie plochy sú pri Obecnom úrade – 43 miest, nákupnom stredisku – 16 a pri Agrocoope – 26 miest. V roku 2004 bolo vybudované parkovisko pri cintoríne s prístupom z cesty III triedy.

### **Železničná doprava**

Sídelným útvarom Imeľ neprechádza železničná trať. Najbližšia zastávka železničnej dopravy je v meste Hurbanovo prípadne Nových Zámkoch. V meste prechádza železničná trať č. 135.

### **Koncepcia hlavných peších ťahov**

Takmer v celej dĺžke prietahu cesty III triedy / 06419 je vybudovný jednostranný chodník, oddelený od vozovky pásom zelene bez otvorených priekop. Celková dĺžka spevneného betónového chodníka je 2010 m.. Chodník chýba v úseku od centra smerom na Hurbanovo v dĺžke 400 m. Šírka chodníka je v úsekoch medzi napojeniami miestnych komunikácií premenlivá 1,5 m. až 1 m., čo nezodpovedá STN 73 6110. V trasách miestnych komunikácií sú chodníky vybudované na 50 % a to väčšinou v nenormovanej šírke 1 m.. Konštrukcia chodníkov je betónová.

### **Dopravné zariadenia**

V sídelnom útvere nie sú navrhované žiadne dopravné zariadenia. Tieto sú pre celú spádovú oblasť navrhnuté v sídelnom útvere Hurbanovo a Nové Zámky.

## **2.5. ŽIVOTNÉ PROSTREDIE**

Kvalitné životné prostredie je jednou zo základných podmienok existencie ľudstva. Vzrastajúce problémy spojené práve so zhoršovaním kvality životného prostredia vedú ku koncentrácii úsilia štátov Európy a hlavne novo rozšírenej Európskej únie eliminovať negatívne zásahy do životného prostredia a naprávať škody spôsobené v minulosti. Európska únia definuje kľúčové dlhodobé ciele v starostlivosti o životné prostredie, pričom za prioritu pokladá riešenie problémov zmeny klímy, ochrany prírody a biodiverzity, životného prostredia pre zdravie a kvalitu života, prírodných zdrojov a odpadov. Povinnosť a potreba naplňovať prijaté ciele vedúce k zlepšovaniu negatívneho stavu životného prostredia, prináležia všetkým stupňom štátnej správy a samosprávy. Obec v uvedenej hierarchii predstavuje najnižší ale základný prvok. Potreba naplňovať stanovené enviromentálne ciele vyplýva aj zo samotnej alokácie obce, ktorá sa rozprestiera v blízkosti hydrických koridorov a biokoridorov riek Nitra a Žitava.

Zákon NR SR č. 543/2002 Z.z. o ochrane prírody a krajiny legislatívnou formou zabezpečuje zachovanie rozmanitosti podmienok a foriem života na zemi, vytvorenie podmienok na trvalé udržanie, obnovovanie a racionálne využívanie prírodných zdrojov, záchranu prírodného dedičstva, charakteristického vzhľadu krajiny a udržanie ekologickej stability. Vymedzuje územnú a druhovú ochranu a ochranu drevín.

### **Ochrana prírody a krajiny**

Na území katastra obce Imeľ sa nachádza lokalita NATURA 2000.

#### **Názov:**

Výmera [ha] :

Prekryv so sieťou CHÚ :

V pôsobnosti :

Kraj :

#### **Dolné Považie**

35 907

0 %

CHKO Dunajské luhy

nitrianský



Okres : Nové Zámky, Komárno  
Kataster : Jatov, Rastislavice, Tvrdosovce, Šurany, Mlynský Sek, Dolný Ohaj, Veľké Lovce, Palárikovo, Nitriansky Hrádok, Bánov, Bešeňov, Nové Zámky, Branovo, Dvory nad Žitavou, Zemné, Andovce, Komoča, Kolárovo, Nesvady, Bajč, **Imeľ**, Bohatá, Vrbová nad Váhom, Hurbanovo, Martovce, Svätý Peter, Komárno

Charakteristika : Dolné Považie s dostatkom rovinatých a mokradných biotopov poskytuje dobrú trofickú základňu pre kaňu močiarnu (*Circus aeruginosus*). Prítomnosť lesíkov, rozptýlenej stromovej vegetácie a krovinatých porastov ešte zvyšuje hodnotu chráneného vtáčieho územia a vytvára vhodné podmienky pre hniezdenie ľabtušky poľnej (*Anthus campestris*), strakoša kolesára (*Lanius minor*), ďatľa hnedkavého (*Dendrocopos syriacus*) a krakľe belasej (*Coracias garrulus*) (15.5.2009, <http://www.sopsr.sk/natura/index.php?p=4&sec=1&cpt=1&crt=5>).

<b>Názov :</b>	<b>Detvice</b>
Kód územia :	SKUEV0072
Kraj :	NITRIANSKÝ KRAJ
Rozloha :	106,37 ha
Správca územia :	CHKO Dunajské luhy
Katastrálne územia :	821241 Imeľ, 836354 Martovce

#### *Biotopy, ktoré sú predmetom ochrany*

3150 Prírodné eutrofné a mezotrofné stojaté vody s vegetáciou plávajúcich a /alebo ponorených cievnatých rastlín typu Magnopotamion alebo Hydrocharition, 6440 Aluviálne lúky zväzu *Cnidion venosi*, 6510 Nížinné a podhorské kosné lúky, 91F0 Lužné dubovo-brestovo-jaseňové lesy okolo nížinných riek, 91G0\* Karpatské a panónske dubovo-hrabové lesy.

#### *Druhy, ktoré sú predmetom ochrany*

vydra riečna *Lutra lutra*, syseľ pasienkový *Spermophilus citellus*, pichliač úzkolistý *Cirsium brachycephalum*.

#### *Navrhované menežmentové opatrenia*

Ponechávanie stromov a drevnej hmoty v porastoch (ojedinelo stojacich stromov, skupiny stromov a ležaniny), Zachovať alebo cielene obnoviť pôvodné druhové zloženie lesných porastov, Eliminovať zastúpenie nepôvodných druhov drevín tak aby sa zabránilo ich šíreniu na ďalšie lokality, Kosenie a následné odstránenie biomasy 1 x ročne, Odstraňovanie invázných druhov rastlín, Kombinovaná pastva a kosenie (napr. jarne kosenie s následným prepásaním územia), Revitalizácia tokov, obnova prírodných kanálov, mŕtvych ramien za účelom zavodenia mokradných biotopov.

#### *Činnosti, ktoré môžu mať negatívny vplyv na ciele ochrany v chránenom území*

Rozširovanie invázných druhov rastlín uvedených v prílohe č. 2 vyhlášky, Rozširovanie nepôvodných druhov rastlín (s výnimkou druhov uvedených v prílohe č. 2 a 3 vyhlášky), Rozširovanie všetkých nepôvodných druhov živočíchov, Vypaľovanie stariny, Organizovanie spoločných poľovačiek, Oplotenie pozemku za hranicami zastavaného územia obce okrem oplotenia lesnej škôlky, ovocného sadu a vinice, , Zriadiť rybochovné zariadenie, Výkon rybárskeho práva - lov rýb, Zriadiť poľovnícke zariadenie - posed, soľník, krmelec, senník.

#### *Činnosti, ktoré môžu mať negatívny vplyv na ciele ochrany mimo chráneného územia*

Rozširovanie invázných druhov rastlín uvedených v prílohe č.2 vyhlášky, Rozširovanie nepôvodných druhov rastlín (s výnimkou druhov uvedených v prílohe č. 3 vyhlášky a druhov rastlín uvedených v prílohe č.2) - Rastliny I. a II. kategórii Zoznamu nepôvodných, invázných a expanzívnych.

Rozširovanie nepôvodných druhov rastlín (s výnimkou druhov uvedených v prílohe č. 3 vyhlášky a druhov rastlín uvedených v prílohe č.2) - Rastliny ostatných kategórií, Vypaľovanie stariny (15.5.2009, <http://www.sopsr.sk/natura/index.php?p=4&sec=5&kod=SKUEV0072>) (15.5.2009, [www.sopsr.sk](http://www.sopsr.sk)).

## **Starostlivosť o územie**

Územným plánovaním sa sústavne a komplexne rieši priestorové usporiadanie a funkčné využívanie územia, určujú sa zásady, navrhuje sa vecná a časová koordinácia činností ovplyvňujúcich životné prostredie, ekologickú stabilitu, kultúrno - historické hodnoty územia, územný rozvoj a tvorbu krajiny v súlade s princípmi trvalo udržateľného rozvoja. Územné plánovanie je v súčasnosti upravené zákonom č. 50/1976 Zb. o územnom plánovaní a stavebnom poriadku v znení neskorších predpisov. Územno - plánovacia dokumentácia je základným nástrojom územného rozvoja a starostlivosti o životné prostredie v obci. Základným nástrojom územného plánovania je územný plán obce. Územný plán obce je výsledok formálneho plánovania a je územnoplánovacím dokumentom v zmysle zákona č.50/1976 Zb. (zákon o územnom plánovaní a stavebnom poriadku v znení neskorších predpisov) a v zmysle vyhlášky č.84/1976 Zb. (o územnoplánovacích podkladoch a územnoplánovacej dokumentácii) v znení neskorších predpisov. V súčasnosti obec Imeľ má spracovaný územný plán so zmenami a doplnkami z roku 2010. ÚPN-O Imeľ spracoval v roku 2006 Ing.arch. Michal Borguľa, PhD. - autorizovaný architekt, č.0725 AA a bol schválený OcZ OcÚ Imeľ – 26.10.2006 č.uzn. 35/2006/7. V roku 2009 boli spracované a schválené ZaD č.1/2009 - k upresneniu dochádza len vo vymedzení hranice „OC“ a „centrálnej zóny obce“ . Táto ÚPD t.č. slúži ako riadny platný a jediný podklad pre koordinované riadenie rozvoja územia obce Imeľ. Požiadavka na vypracovanie druhej zmeny a doplnku k územnému plánu vyplynula zo strany Obce Imeľ v roku 2010 – z uzn.OcZ v Imeli



č.27/2010-14 zo dňa 04.02.2010, na základe skutočností, že územný plán nie v plnom rozsahu vyhovuje v niektorých detailoch na súčasné podmienky a možnosti obce najmä z hľadiska možnosti realizácie nových investícií v oblasti výroby, technickej infraštruktúry a služieb v danom regióne – splnenie požiadaviek zákona o odpadoch § 39 výstavbou zberného dvora a kompostárne v obci Imeľ. Podkladom pre spracovanie "zmeny a doplnku č. 2/2010 ÚPN-O Imeľ" boli nasledovné podklady: ÚPN-O Imeľ schválený 26.10.2006 - spracovateľ Ing.arch.M.Borguľa, PhD, ÚPN-O Imeľ – ZaD č.1/2009 – upresnenie hranice OC a centrálnej zóny obce – schválený 18.08.2009 - spracovateľ Ing.arch.M.Borguľa, PhD, požiadavky obstarávateľa - OcÚ Imeľ vyjadrené v uznesení OcZ č.27/2010-14, objednávke a pri osobných konzultáciách uskutočnených s projektantom a na KSÚ v Nitre. (ÚPN-O, 2010, s.4-5).

## Ochrana ovzdušia

Na ochranu ovzdušia v obci pred potenciálnymi a reálnymi zdrojmi znečistenia slúži zákon č. 478/2002 Z. z. o ochrane ovzdušia v znení neskorších predpisov (platný v roku 2009, od 1.6.2010 účinný zákon č. 137/2010 Z.z o ovzduší). Upravuje práva a povinnosti právnických a fyzických osôb pri ochrane ovzdušia pred vnášaním znečisťujúcich látok ľudskou činnosťou a spôsobom obmedzenia následkov znečisťovania. V zákone sú definované znečisťujúce látky, zdroje znečisťovania, povinnosti právnických a fyzických osôb ako aj prevádzkovateľov zdrojov znečistenia ovzdušia, poplatky a pokuty za znečisťovanie ovzdušia. Definované sú veľké zdroje znečistenia ovzdušia ako technologické celky so súhrnným tepelným výkonom 50 MW alebo vyšším.

Produkcia v t na km2 podľa územie, chemická zlúčenina a rok											
Okres Komárno	2004	2005	2006	2007	2008	2009	2010	2011	2012	2013	2014
Tuhé emisie	0,29	0,38	0,35	0,35	0,35	0,36	0,35	0,38	0,38	0,39	0,38
Oxid siričitý	0,08	0,07	0,07	0,05	0,05	0,04	0,04	0,04	0,04	0,04	0,03
Oxid dusíka	0,22	0,22	0,20	0,19	0,20	0,19	0,20	0,20	0,20	0,20	0,20
Oxid uhoľnatý	0,53	0,61	0,59	0,54	0,54	0,51	0,51	0,53	0,54	0,54	0,51
<i>Tuhé emisie SR</i>	<i>0,85</i>	<i>1,02</i>	<i>0,88</i>	<i>0,71</i>	<i>0,70</i>	<i>0,69</i>	<i>0,67</i>	<i>0,71</i>	<i>0,72</i>	<i>0,73</i>	<i>0,72</i>
<i>Oxid siričitý SR</i>	<i>1,96</i>	<i>1,81</i>	<i>1,78</i>	<i>1,43</i>	<i>1,41</i>	<i>1,30</i>	<i>1,41</i>	<i>1,39</i>	<i>1,19</i>	<i>1,08</i>	<i>0,92</i>
<i>Oxid dusíka SR</i>	<i>1,16</i>	<i>1,14</i>	<i>1,06</i>	<i>0,96</i>	<i>0,94</i>	<i>0,87</i>	<i>0,88</i>	<i>0,88</i>	<i>0,81</i>	<i>0,78</i>	<i>0,75</i>
<i>Oxid uhoľnatý SR</i>	<i>3,87</i>	<i>3,70</i>	<i>3,94</i>	<i>3,74</i>	<i>3,64</i>	<i>3,00</i>	<i>3,38</i>	<i>3,65</i>	<i>3,60</i>	<i>3,54</i>	<i>3,82</i>

Zdroj: 20.3.2016, DataCubes, 2016

Do ovzdušia sa z riešeného územia dostávajú: toxické oxidy dusíka (NOX), ktoré spôsobujú ochorenia dýchacích ciest, cyanózu srdca, majú aj karcinogénne účinky, toxický oxid siričitý (CO<sub>2</sub>), ktorý naruša krvotvorbu, dráždi sliznice a oči, spôsobuje chronické ochorenia dýchacích ciest, popôlčiky, ktoré zasahujú predovšetkým dýchacie cesty, pri niektorých druhoch popôlčiek je zasiahnuté aj srdce a imunitný aparát (karcinogénne účinky), polietavý prach prevažne zo sekundárnej prašnosti spôsobuje ochorenia dýchacích ciest, rozľahlé plochy porastené burinnými spoločenstvami sú jedným zo zdrojov alergických ochorení slizníc.

Oproti ostatným regiónom Slovenska je okres Komárno jeden z najmenej znečistených regiónov. Vo väčšine prípadov sa produkcia znečisťujúcich látok v okrese pohybuje hlboko pod úrovňou SR. Najmenej znečisťujúcich látok bolo produkovaných v prípade oxidu siričitého a oxidu dusíka. Ako prezentuje nasledujúca tabuľka, k nárastu dochádza v prípade produkcie tuhých emisií, ktoré sú pravdepodobne produkované ako externé vplyvy priemyselnej výroby, dopravy a zásobovania teplom v zimnom období (prechod na pevné palivá v dôsledku vysokých cien elektrickej energie a plynu).

Produkcia v t podľa územie, chemická zlúčenina a rok											
Okres Komárno	2004	2005	2006	2007	2008	2009	2010	2011	2012	2013	2014
Tuhé emisie	316,0	419,0	394,1	388,4	387,0	391,5	383,6	415,0	415,7	425,6	418,9
Oxid siričitý	85,0	76,0	79,1	53,6	55,0	45,2	48,1	43,7	44,6	39,3	30,6
Oxid dusíka	246,0	247,0	230,4	213,8	219,0	212,6	220,3	217,9	219,1	221,4	223,5
Oxid uhoľnatý	579,0	672,0	659,6	597,4	589,0	561,5	564,8	582,8	588,9	592,2	565,1

Zdroj: 20.3.2016, DataCubes, 2016

Vplyvom nepriaznivej klimateografickej polohy (teplotné inverzie) sa exhaláty hlavne v jesennom a zimnom období koncentrujú v prízemnej vrstve ovzdušia. Naopak koncentrácie polietavého prachu sa





zvyšujú pri normálnych klimatických situáciách a to už pri najmenších rýchlostiach vetra. Oproti minulosti sa zmenila situácia v hlavných znečisťovateľov ovzdušia, keď tepelné zdroje prešli z uhlia na zemný plyn. K zlepšeniu stavu znečisťovania prispela aj plynofikácia obce. Naopak je zvýšená hybnosť automobilov.

### Hlukové pomery z dopravy

V zmysle Nariadenia vlády SR č. 40/2002 Z. z. o ochrane zdravia pred hlukom a vibráciami najvyššie prípustné hodnoty hluku z dopravy vo vonkajších priestoroch v obytnom území ciest I. a II. triedy, zberných mestských komunikácií a hlavných železničných ťahov sú povolené pre deň  $LA_{eq,p} = 60$  dB a v noci  $LA_{eq,p} = 50$  dB. Zdrojom hluku je doprava po ceste III, ktorá vedú zastavaným územím obce. Intenzita hluku z prípadných nových výrobných aktivít musí byť v súlade s prípustnými hodnotami, ktoré upravujú podrobnejšie legislatívne predpisy a normy.

### Odpadové hospodárstvo

Základným právnym predpisom pri predchádzaní vzniku odpadov a pri nakladaní s odpadmi je zákon NR SR č. 79/2015 Z. z. o odpadoch, ktorý nadobudol účinnosť 1. januára 2016. Jedným zo základných nástrojov stratégie hospodárenia s odpadmi je vypracovanie „Programov odpadového hospodárstva“. Program odpadového hospodárstva Slovenskej republiky vypracováva Ministerstvo životného prostredia a následne samosprávny kraj, obec a pôvodca odpadu. Obsah Programu odpadového hospodárstva obce na roky 2011 - 2015 je zostavený podľa požiadaviek § 2 až § 5 vyhlášky MŽP SR č. 310/2013 Z.z., ktorou sa vykonávajú niektoré ustanovenia zákona o odpadoch a zároveň zohľadňuje POH SR a POH Nitrianskeho kraja. Ciele a opatrenia POH SR a POH Nitrianskeho kraja 2011 - 2015, ktoré sa budú realizovať obcou, právnickými a fyzickými osobami sú preto rozpracované v záväznej časti POH obce Imeľ na roky 2011 – 2015. Odpadové hospodárstvo zahŕňa všetky činnosti zamerané na predchádzanie a obmedzovanie vzniku odpadov, znižovanie ich nebezpečnosti pre životné prostredie, ako aj na nakladanie s odpadmi v súlade s platnými zákonmi. Nakladanie s odpadmi je definované ako zber odpadov, preprava odpadov, zhodnocovanie odpadov a zneškodňovanie odpadov vrátane starostlivosti o miesto zneškodňovania.

#### Množstvo komunálneho odpadu podľa ukazovateľa a rok v %

	2003	2004	2005	2006	2007	2008	2009	2010	2011	2012	2013
Separ. zbierané zložky kom. odp.	3,15	2,85	3,64	4,50	4,85	5,41	5,55	5,77	5,59	6,15	6,56
Separ. z toho: nebezp. odpad	0,07	0,12	0,18	0,21	0,26	0,32	0,33	0,31	0,31	0,26	0,36
Odpady zo záhrad a parkov	5,77	8,36	6,38	6,17	6,17	7,78	6,66	8,20	7,81	7,61	7,87
Iné komunálne odpady	87,20	85,83	85,74	85,88	84,11	81,12	83,01	80,35	81,61	81,18	79,92
Drobné stavebné odpady	3,89	2,96	4,24	3,45	4,87	5,69	4,77	5,67	4,99	5,06	5,65

Zdroj: <http://px-web.statistics.sk/PXWebSlovak/>

Štatistické relatívne ukazovatele v oblasti nakladania s komunálnym odpadom prezentuje nasledujúca tabuľka.

#### Relatívne ukazovatele z oblasti nakladania s komunálnym odpadom

	2003	2004	2005	2006	2007	2008	2009	2010	2011	2012	2013
Mn. komun. odpadu (kg/obyv.)	311,42	298,09	307,84	316,95	331,65	362,10	366,27	368,84	380,85	373,26	311,42
Mn. zhodn. kom. odp. (kg/obyv.)	19,50	22,24	7,16	15,21	22,99	38,27	31,11	33,77	48,89	48,58	19,50
Mn. znešk. kom. odp. (kg/obyv.)	291,92	275,86	291,14	288,51	293,71	315,48	325,07	332,49	330,91	324,59	291,92
% zhodnoc. kom. odpadu	6,26	7,46	2,33	4,80	6,93	10,57	8,49	9,16	12,84	13,02	6,26
% zhodn. kom. odp. kompost. (%)	49,00	56,59	59,82	72,59	68,46	71,73	77,10	58,95	64,35	69,45	49,00
% zhodn. kom. odp. ako druhot. s.	43,11	40,89	29,92	13,01	28,26	21,68	22,61	27,77	22,34	30,18	43,11

Zdroj: <http://px-web.statistics.sk/PXWebSlovak/>

Separovaný zber využiteľných zložiek komunálneho odpadu je v súčasnosti organizovaný v rôznych formách, separované zložky budú využité ako druhotné suroviny. Obec má v súčasnosti vybudovaný zberný dvor pre separovaný zber a biologicko rozložiteľné odpady. Objekt bol budovaný v rámci nenávratnej pomoci z EÚ, SR a spolufinancovania vo výške 817 790,28 €. Likvidáciu komunálneho odpadu sa odporúča riešiť v súlade so širšími vzťahmi v kraji v návaznosti na zákon o odpadoch.



V súčasnosti sa v riešenom území nenachádzajú rozsahom väčšie divoké skládky, je však nutné jednoduchou formou upozorňovať obyvateľov mesta na likvidáciu odpadu formou jeho triedenia. V prípade separácie rozšíri aktivity o viaceré komodity. Uvedené aktivity budú pôsobiť na znižovanie zaťaženia obecného rozpočtu, ako aj životné prostredie.

## **Pôda**

Medzi hlavné negatívne faktory, ktoré ovplyvňujú pôdnu produkciu a jej environmentálne funkcie patria najmä zhutňovanie a acidifikácia pôd, neuvážené rekultivácie pôd, neúmerne meliorácie, nadmerná chemizácia, stále sa zvyšujúca erózia, zosuvy, divoké skládky a emisno – imisná kontaminácia pôd. Kontaminácia pôd prichádza do úvahy pozdĺž cesty III, v poľnohospodárstve pri manipulácii s ropnými produktami, hnojivami, pesticídmi. Kontaminácia pôd vplyvom dopravy sa rieši na celoštátnej úrovni zavedením bezolovnatých benzínov a katalyzátorov. Manipuláciu s rizikovými látkami upravujú rôzne predpisy.

### *Kontaminácia pôdy*

Priamy vplyv na pôdy majú aj vertikálne inverzie s koncentráciou znečisťujúcich látok v prízemnej vrstve ovzdušia, ako aj poľnohospodárska výroba, ktorá môže spôsobovať degradáciu pôd (používaním ťažkých mechanizmov, kultivácia pôd pri nevhodnej vlhkosti pôdy, orba po spádnici, nesprávne osevné postupy, nevhodná a neprimeraná aplikácia chemických prípravkov), ktoré môžu spôsobiť kompakciu a eróziu pôd, acidifikáciu, salinizáciu, sodifikáciu pôd alebo úbytok pôdnej organickej hmoty.

## **Správa povodí**

Právna starostlivosť o vodu je vymedzená v zákone č. 364/2004 Z.z. o vodách a o zmene a doplnení zákona Slovenskej národnej rady č. 372/1990 Zb. o priestupkoch v znení neskorších predpisov (vodný zákon) v znení zákona č. 587/2004 Z. z. Tento zákon vytvára podmienky na všestrannú ochranu povrchových vôd a podzemných vôd vrátane vodných ekosystémov a od vôd priamo závislých krajinných ekosystémov, na zlepšenie stavu povrchových vôd a na ich účelné a hospodárne využívanie. Na území obce Imeľ sa nenachádzajú žiadni významní odberatelia povrchových či podzemných vôd. Z hľadiska kvantitatívnej vodohospodárskej bilancie stanovujúcej vzťah medzi zdrojmi vody a požiadavkami na vodu a zistením požiadaviek krytia vodnými zdrojmi v obci je vo všetkých bilančných profiloch zaznamenaný aktívny bilančný stav.

Na území obce Imeľ sa nenachádzajú žiadni významní odberatelia povrchových či podzemných vôd. Z hľadiska kvantitatívnej vodohospodárskej bilancie stanovujúcej vzťah medzi zdrojmi vody a požiadavkami na vodu a zistením požiadaviek krytia vodnými zdrojmi v obci je vo všetkých bilančných profiloch zaznamenaný aktívny bilančný stav. Povrchové vody v širšom dotknutom území patria do čiastkového povodia rieky Nitra a nadradeného povodia Dunaj. Sledované ukazovatele znečistenia povrchových vôd a zaradenie vodných tokov do jednotlivých tried kvality je hodnotené podľa kritérií, ktoré určuje STN 75 7211 „Klasifikácia povrchových vôd“. V katastrálnom území obce sa nenachádza žiadne odberné miesto sledovania kvality vodných tokov. Z uvedeného dôvodu nie je možné uviesť údaje o kvalite vody v tunajších vodných tokoch a úrovni znečistenia povrchových vôd.

### *Podzemné vody*

Jedným z významných znečisťovateľov podzemných vôd v riešenom území je poľnohospodárska výroba a činnosť PD. Dokumentuje to jednak chemické zloženie jeho podzemných vôd (ktoré vykazuje charakteristickú priestorovú zonálnosť) ako aj výsledky hydrometrických meraní tokov.

### *Povrchové vody*

K najväčším znečisťovateľom vôd patria odpadové vody z priemyselnej a poľnohospodárskej výroby a komunálne odpadové vody. Nakoľko merania kvality vôd toku Nitra a Žitava sa pravidelne v okolí obce nerealizujú, možno predpokladať, že má vodu, väčšinou v II. až III. triede čistoty. Nakoľko v obci Imeľ je vybudovaná kanalizácia, možno predpokladať, že nedochádza k priamemu znečisťovaniu povrchových vôd riešeného územia. Povrchové vody a vodné toky v riešenom území sú kontaminované predovšetkým splachmi humusu, pôdy (zeminy), hnojív, pesticídov vrátane vyvezených splaškov z polí a záhrad. Vďaka starostlivosti a kontrole zo strany obecného úradu sú prípady hádzania domového odpadu, kovového šrotu, obalov do vodných tokov skôr ojedinelé a periodicky sa odstraňujú. Značný rozsah chemického znečistenia predstavujú poľnohospodárske závody a nelegálne skládky odpadov, z ktorých sú často vylúhované aj toxické látky znečisťujúce povrchové i podzemné vody (<http://sk.wikipedia.org/>, 12.5.2009).

## **2.6. OBYVATEĽSTVO**

Podkapitola obyvateľstvo prezentuje vývoj, štruktúru a predpokladaný vývoj do budúcnosti v oblasti ľudských zdrojov. Podrobná analýza je nevyhnutná na ciele plánovanie verejných služieb, ako aj





komplexnej infraštruktúry. Nasledujúca tabuľka prezentuje počet obyvateľov bývajúcich v obci Imeľ k roku sčítania obyvateľov.

Bývajúce obyvateľstvo v obci Imeľ (rok 2011 – SODB 2011)						
	spolu	ženy	0-14	66+	15-65	
obec Imeľ	2054	1080	245	286	1523	

Zdroj: Štatistický úrad SR, SOBD 2011,

V roku 2011 žilo v obci celkovo 2054 obyvateľov, pričom žien bolo 1080. Najväčšiu skupinu tvorili obyvatelia od 15 do 65 rokov. Nasledujúca tabuľka prezentuje štruktúru obyvateľstva obce Imeľ podľa vierovyznania v roku 2011. Obec je podľa kritéria vierovyznania homogénna s 1 dominantným vierovyznaním. Najväčšia časť obyvateľov sa hlásila k rímskokatolíckemu vierovyznaniu (80,94 %). Pri 3,52 % nebolo zistené vierovyznanie. Bez vyznania bolo 7,70 % obyvateľov.

Bývajúce obyvateľstvo podľa náboženského vyznania			
Ukazovateľ	SODB 2011	%	
Rímskokatolícke	1609	80,94	
Reformovaná kresťanská cirkev	139	6,99	
Gréckokatolícka cirkev	5	0,25	
Pravoslávna cirkev	1	0,05	
nezistené	70	3,52	
bez vyznania	153	7,70	
Bratská jednota baptistov	16	0,80	
Apoštolská cirkev	11	0,55	
Evanjelická cirkev	42	2,11	
iné	3	0,15	
Svedkovia Jehovovi	2	0,10	
Starokatolícka cirkev	2	0,10	
Cirkev československo husitská	1	0,05	

Zdroj: Štatistický úrad SR, SOBD 2011,

Z hľadiska národnostnej štruktúry sa väčšina obyvateľov hlási k slovenskej národnosti – 56,59 % a maďarskej národnosti 44,16 %, česká národnosť bola zastúpená 0,60 %. Pri 1,81 % nebola zistená národnosť.

Bývajúce obyvateľstvo podľa národnosti			
Ukazovateľ	SODB 2011	%	
Slovenská	1125	56,59	
nezistená	36	1,81	
Maďarská	878	44,16	
Česká	12	0,60	
Rómska	2	0,10	
ostatné	1	0,05	

Zdroj: www.statistics.sk

## Demografia

Pre demografický vývoj je vo všeobecnosti charakteristický znižujúci sa prirodzený prírastok obyvateľstva a starnutie populácie. V prípade obce Imeľ bol zaznamenaný pokles počtu obyvateľov.

Stav obyvateľstva ku koncu obdobia (k 31.12.)											
Obec Imeľ	2005	2006	2007	2008	2009	2010	2011	2012	2013	2014	2015
k 1.1.	2152	2123	2117	2076	2079	2078	2050	2046	2010	1988	1960
k 30.6.	2135	2122	2079	2074	2076	2075	2048	2028	1999	1974	1953
k 31.12	2123	2117	2076	2079	2078	2076	2046	2010	1988	1960	1946
muži	1022	1013	990	984	990	987	969	962	949	938	931
ženy	1113	1109	1089	1090	1086	1088	1079	1067	1051	1037	1022
Index	-	0,997	0,981	1,001	1,000	0,999	0,986	0,982	0,989	0,986	0,993
Priemer Ix											0,991

Zdroj: 20.3.2016, DataCubes, 2016



Počas sledovaného obdobia v priemere počet obyvateľov klesol o 177 obyvateľov. Priemerný index dosiahol hodnotu 0,991, čo predstavuje priemerný ročný pokles o 8,33 %. K jedinému nárastu došlo v roku 2008, kedy stúpol počet obyvateľov o 3 osoby. Rok s najvyšším poklesom obyvateľstva patril rok 2007, kedy klesol počet obyvateľov o 41.

### Prirodzený prírastok obyvateľstva

Nasledujúca tabuľka prezentuje prirodzený prírastok/úbytok obyvateľstva v okrese, ako aj prirodzený prírastok v obci Imeľ.

Prirodzený prírastok											
Obec Imeľ	2005	2006	2007	2008	2009	2010	2011	2012	2013	2014	2015
okr. Komárno HMPP	-3,67	-3,06	-3,87	-3,56	-1,65	-4,21	-2,69	-3,45	-4,13	-4,64	-4,39
prirodzený prírastok	-14	-3	-33	-1	-13	-16	-5	-11	-16	-18	7
hrubá miera pr. príro.	-6,56	-1,41	-15,87	-0,48	-6,26	-7,71	-2,44	-5,42	-8	-9,12	3,58

Zdroj: 20.3.2016, DataCubes, 2016

Vývoj ukazovateľa hrubej miery prirodzeného prírastku obyvateľstva v okrese v sledovanom období vykazuje negatívny trend. Počet živonarodených prekračuje v obci počet zomrelých obyvateľov v každom roku. Najvyšší prirodzený prírastok bol zaznamenaný v rokoch 2007 a 2011.

Nasledujúca tabuľka prezentuje počet živonarodených (hrubá miera) v okrese a vývoj počtu narodených za obec Imeľ. V medziročnom porovnaní možno sledovať stabilný trend, aj napriek zlej ekonomickej situácii začínajúcich rodín a s tým súvisiacim problematickým zabezpečením základných životných potrieb – bývanie. Rastový trend v okrese bol evidovaný do roku 2009, kedy hrubá miera dosiahla 9,48. Do roku 2015 klesol tento počet na 7,93. V súčasnosti je v obci pôrodnosť stabilizovaná, ale bez možnosti identifikovania trendu (s vysokým nárastom v roku 2015). Najviac narodených bolo práve v roku 2015.

Počet živonarodených											
Obec Imeľ	2005	2006	2007	2008	2009	2010	2011	2012	2013	2014	2015
okr. Komárno HM	8,62	8,84	8,84	9,03	9,48	8,24	9,44	8,21	7,51	7,69	7,93
narodení	10	13	8	13	15	15	14	13	10	13	21
živonarodení	10	13	8	13	15	15	14	13	10	13	21
hrubá miera živorod.	4,68	6,13	3,85	6,27	7,23	7,23	6,84	6,41	5	6,59	10,75

Zdroj: 20.3.2016, DataCubes, 2016

Štatistika počtu potratov v okrese vykazuje podobné tendencie, ako v prípade obecnej štatistiky. V priebehu sledovaného obdobia nie je možné identifikovať trend. Potrat sa v obci vyskytol náhodne, najviac v roku 2005.

Počet potratov											
Obec Imeľ	2005	2006	2007	2008	2009	2010	2011	2012	2013	2014	2015
okr. Komárno HM	4,44	4,51	4,62	4,56	4,27	3,81	3,61	3,63	3,74	3,35	3,48
potratovosť	10	5	8	9	6	2	5	1	3	5	6
hrubá miera potratovosti	4,68	2,36	3,85	4,34	2,89	0,96	2,44	0,49	1,5	2,53	3,07
index potratovosti	100	38,46	100	69,23	40	13,33	35,71	7,69	30	38,46	28,57
ukončené tehotenstvá	20	18	16	22	21	17	19	14	13	18	27
hrubá miera uk. tehot.	9,37	8,48	7,7	10,61	10,12	8,19	9,28	6,9	6,5	9,12	13,82

Zdroj: 20.3.2016, DataCubes, 2016

Počet zomretých v okrese vykazuje stabilný trend s miernym trendom nárastu. Počet kolíše okolo 12,10 na 1000 obyvateľov. Najvyšší počet bol zaznamenaný v roku 2007. V prípade obce Imeľ postupne počet zomretých narastal, aj keď je problematické určenie trendu. Kým v roku 2004 bolo evidovaných 24 zomretých, do roku 2014 stúpol ich počet na 31. V roku 2015 došlo k poklesu na 14 obyvateľov. Najviac zomretých bolo evidovaných v roku 2007 - 41.

Počet zomretých											
-----------------	--	--	--	--	--	--	--	--	--	--	--



Obec Imeľ	2005	2006	2007	2008	2009	2010	2011	2012	2013	2014	2015
okr. Komárno HM	12,29	11,89	12,71	12,6	11,13	12,45	12,13	11,67	11,64	12,32	12,32
zomretí	24	16	41	14	28	31	19	24	26	31	14
hrubá miera úmrtnosti	11,24	7,54	19,72	6,75	13,49	14,94	9,28	11,83	13,01	15,7	7,17

Zdroj: 20.3.2016, DataCubes, 2016

### Migrácia obyvateľstva

Migrácia obyvateľstva t.j. rozdiel medzi prisťahovanými a vystáňovanými obyvateľmi vykazuje pozitívny aj negatívny vývoj. Rozhodujúci podiel na migrácii obyvateľstva v obci pripadá na občanov v produktívnom veku. V sledovanom období vykazoval migračný prírastok okresu pozitívny trend vo všetkých rokoch sledovaného obdobia.

#### Saldo sťahovania

Obec Imeľ	2005	2006	2007	2008	2009	2010	2011	2012	2013	2014	2015
okr. Komárno HM	1,31	1,55	2,79	2,47	1,57	2,12	1,48	3,23	1,59	1,27	0,52
migračné saldo	-15	-3	-8	4	12	14	1	-25	-6	-10	-21
hr. miera migr. salda	-7,03	-1,41	-3,85	1,93	5,78	6,75	0,49	-12,33	-3	-5,07	-10,75

Zdroj: 20.3.2016, DataCubes, 2016

Najväčší migračný úbytok obyvateľstva v obci bol zaznamenaný v roku 2012 a to – 25 osôb. Nasledujúca tabuľka prezentuje absolútne hodnoty migrujúcich za obec Imeľ. Najvyšší počet obyvateľov migruje mimo územia. Malá časť obyvateľov sa vystáňovala mimo hraníc SR.

#### Migrácia obyvateľstva

Obec Imeľ	2005	2006	2007	2008	2009	2010	2011	2012	2013	2014	2015
prisťahovaní	18	28	24	41	38	52	15	7	18	24	14
vystáňovaní	33	31	32	37	26	38	14	32	24	34	35

Zdroj: 20.3.2016, DataCubes, 2016

V sledovanom období sa postupne počet vystáňovaných stabilizuje. Stúpajúca tendencia bola zaznamenaná hlavne v roku 2008 a 2010. V roku 2015 počet vystáňovaných stúpol na hodnotu 35. Najväčší počet prisťahovaných bol zaznamenaný v roku 2008, kedy sa do obce prisťahovalo 41 obyvateľov.

### Celkový prírastok

Nasledujúca tabuľka prezentuje vývoj celkového prírastku na 1000 obyvateľov v okrese, ktorý je súčtom prirodzeného a migračného prírastku a absolútne hodnoty za obec. Celkový prírastok nevykázal v okrese kladnú hodnotu v žiadnom roku.

#### Celkový prírastok (- úbytok)

Obec Imeľ	2005	2006	2007	2008	2009	2010	2011	2012	2013	2014	2015
okr. Komárno HM	-2,36	-1,51	-1,08	-1,09	-0,08	-2,08	-1,21	-0,22	-2,54	-3,37	-3,87
celkový prírastok	-29	-6	-41	3	-1	-2	-4	-36	-22	-28	-14
hrubá miera celk. pr.	-13,58	-2,83	-19,72	1,45	-0,48	-0,96	-1,95	-17,75	-11,01	-14,18	-7,17

Zdroj: 20.3.2016, DataCubes, 2016

Celkový prírastok v obci vykazuje nerovnomerný trend. K jedinému prírastku došlo v roku 2008, kedy počet obyvateľov dosiahol hodnotu 3. Najvyšší úbytok bol v roku 2007.

### Počet sobášov a rozvodov

Nasledujúce tabuľky prezentujú vývoj počtu sobášov a rozvodov v okrese a sobášnosť a rozvodovosť v obci Imeľ. Rovnako, ako v prípade predchádzajúcich štatistík, je aj v tomto prípade problematické identifikovanie trendu. Na 1000 obyvateľov v okrese roku 2005 pripadalo 4,72. Do roku 2015 mierne klesol počet na 4,12.



#### Počet sobášov

Obec Imeľ	2005	2006	2007	2008	2009	2010	2011	2012	2013	2014	2015
okr. Komárno HM	4,72	4,17	4,39	4,27	3,92	3,56	3,68	4,13	4,02	4,43	4,12
sobášnosť	4	10	12	13	5	13	4	5	8	10	5
hrubá miera sobášnosti	1,87	4,71	5,77	6,27	2,41	6,27	1,95	2,47	4	5,07	2,56

Zdroj: 20.3.2016, DataCubes, 2016

V porovnaní s regionálnou štatistikou je sobášnosť v obci nižšia, ako v prípade okresu. Najviac sobášov bolo v obci evidovaných v roku 2008 a 2010. V prípade rozvodovosti boli hodnoty odlišné. Vo všeobecnosti však možno povedať, že počet rozvodov sa vyvíja náhodne, najviac v roku 2005.

#### Počet rozvodov

Obec Imeľ	2005	2006	2007	2008	2009	2010	2011	2012	2013	2014	2015
okr. Komárno HM	2,8	2,83	2,52	2,55	2,58	2,17	2,31	2,52	1,89	1,84	1,74
rozvodovosť	10	5	5	2	5	6	0	7	2	2	3
hrubá miera roz.	4,68	2,36	2,41	0,96	2,41	2,89	0	3,45	1	1,01	1,54
index rozvodovosti	250	50	41,67	15,38	100	46,15	0	140	25	20	60

Zdroj: 20.3.2016, DataCubes, 2016

#### Hustota obyvateľov

Nasledujúca tabuľka prezentuje hustotu obyvateľov na km<sup>2</sup>. Hustota obyvateľstva v obci je pod úrovňou Slovenska a okresu. Z dlhodobého hľadiska dochádza v obci k poklesu hustoty obyvateľstva. V roku 2005 dosiahla hustota hodnotu 97,22 a do roku 2015 klesla na hodnotu 88,94.

#### Hustota obyvateľov na km<sup>2</sup> k 31.12. podľa územia a rok

Obec Imeľ	2005	2006	2007	2008	2009	2010	2011	2012	2013	2014	2015
SR	109,87	109,95	110,08	110,26	110,5	110,75	110,09	110,28	110,4	110,51	110,61
okr. Komárno	97,38	97,21	97,05	96,99	96,91	96,8	94,59	94,52	94,39	94,11	93,77
Obec Imeľ	97,22	96,63	94,67	94,45	94,54	94,49	93,26	92,35	91,03	89,89	88,94

Zdroj: 20.3.2016, DataCubes, 2016

#### Veková štruktúra obyvateľstva obce

Nasledujúca tabuľka predstavuje vývoj počtu obyvateľov podľa 5 ročných vekových skupín.

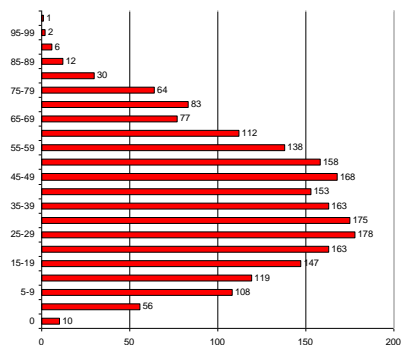
#### Počet obyvateľov ku koncu obdobia (31.12.)

	2005	2006	2007	2008	2009	2010	2011	2012	2013	2014	2015
Spolu	2123	2117	2076	2079	2078	2076	2046	2010	1988	1960	1946
0	10	13	8	12	15	14	14	13	10	13	19
1-4	56	45	47	46	43	53	55	54	57	53	49
5-9	108	107	99	86	87	74	68	69	66	68	71
10-14	119	106	101	107	110	115	108	97	87	83	70
15-19	147	155	142	145	141	122	111	105	104	105	109
20-24	163	158	161	151	142	148	154	134	137	135	116
25-29	178	175	177	156	154	158	154	159	146	130	128
30-34	175	174	157	165	161	167	160	155	149	142	135
35-39	163	171	182	182	182	172	169	150	153	154	158
40-44	153	136	134	141	154	164	168	183	174	174	167
45-49	168	185	178	166	162	153	125	123	132	140	150
50-54	158	147	152	167	165	164	182	176	158	153	142
55-59	138	152	152	143	144	151	145	150	162	157	157
60-64	112	102	101	125	124	129	141	143	138	133	139
65-69	77	94	102	93	96	100	87	86	108	116	124
70-74	83	78	68	70	71	66	84	93	81	82	87
75-79	64	70	74	70	67	69	60	49	52	51	49
80-84	30	29	23	31	41	40	47	55	56	47	50
85-89	12	12	11	16	11	9	7	10	12	18	21
90-94	6	6	5	4	4	5	4	2	2	2	2
95-99	2	1	1	1	2	1	2	3	2	2	1
100+	1	1	1	2	2	2	1	1	2	2	2

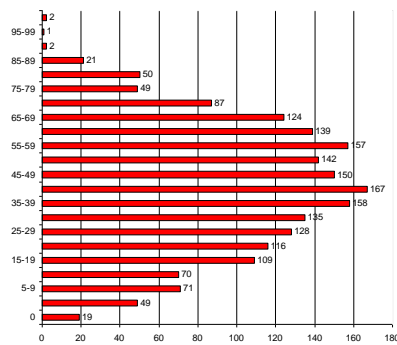
Zdroj: 20.3.2016, DataCubes, 2016



2005



2015



K najvyššiemu nárastu došlo vo vekových skupinách od 60 - 69. Sledovanie jednotlivých vekových skupín je dôležité z hľadiska formovania ponuky služieb a formovania infraštruktúry v obci Imeľ.

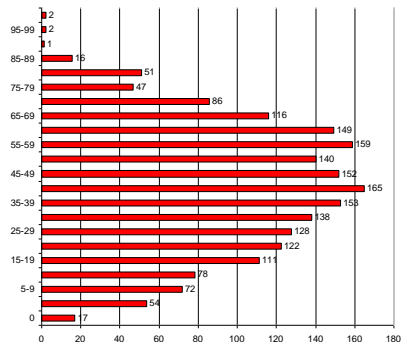
### Prognózy

V prípade, že sa doterajší trend zachová, v nasledujúcich 11 rokoch by malo dôjsť k poklesu počtu obyvateľov. Do roku 2026 by mal počet obyvateľov klesnúť na 1924.

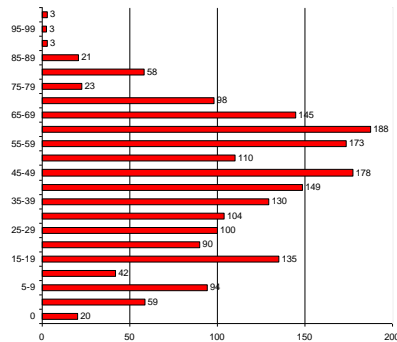
#### Počet obyvateľov ku koncu obdobia (31.12.)

	2016	2017	2018	2019	2020	2021	2022	2023	2024	2025	2026
Spolu	1958	1948	1943	1936	1936	1932	1930	1927	1925	1925	1924
0-4	17	16	17	17	18	18	18	19	19	20	20
5-9	54	54	55	55	56	56	57	57	58	58	59
10-14	72	75	77	79	81	83	86	88	90	92	94
15-19	78	75	71	67	64	60	57	53	49	46	42
20-24	111	112	115	117	121	123	125	128	130	133	135
25-29	122	119	115	111	107	103	99	97	95	92	90
30-34	128	123	118	114	112	110	108	105	103	102	100
35-39	138	134	131	128	124	121	117	114	111	107	104
40-44	153	151	148	146	144	141	139	137	134	132	130
45-49	165	163	162	160	158	157	155	154	152	150	149
50-54	152	155	158	160	162	165	167	170	172	175	178
55-59	140	135	133	130	128	125	122	119	116	113	110
60-64	159	160	162	163	165	166	168	169	170	172	173
65-69	149	153	157	161	165	168	172	176	180	184	188
70-74	116	119	122	124	127	130	133	136	139	142	145
75-79	86	87	88	89	91	92	93	94	96	97	98
80-84	47	44	42	40	37	35	32	30	28	25	23
85-89	51	52	52	53	54	55	55	56	57	57	58
90-94	16	16	17	17	18	18	19	19	20	20	21
95-99	1	1	0	0	1	1	2	2	2	3	3
100+	2	2	2	2	2	2	2	2	2	2	3

2016



2026





## Ďalšie demografické charakteristiky

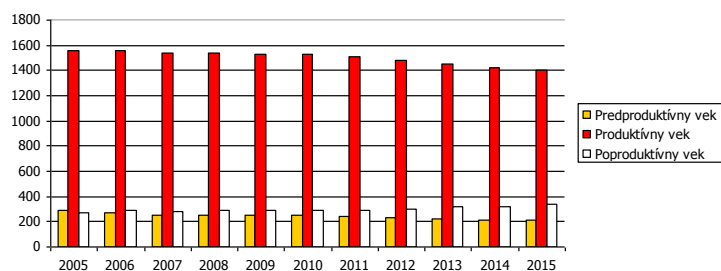
Nasledujúce tabuľky prezentujú vývoj počtu obyvateľov a predpokladaný vývoj podľa hlavných vekových skupín. Najväčší podiel pripadá na obyvateľov v produktívnom veku, najmenší podiel na obyvateľov v predproduktívnom veku. V skupine v poproduktívnom veku bol zaznamenaný výrazný nárast. Za 11 ročné obdobie stúpol počet obyvateľov o 61 osôb. V skupine v produktívnom veku bol zaznamenaný pokles o 9,90 %. Počet obyvateľov v predproduktívnom veku zaznamenal pokles do roku 2015 na 209 obyvateľov.

Obyvateľstvo podľa štruktúry základných vekových skupín

	2005	2006	2007	2008	2009	2010	2011	2012	2013	2014	2015
Predproduktívny vek	293	271	255	251	255	256	245	233	220	217	209
Produktívny vek	1555	1555	1536	1541	1529	1528	1509	1478	1453	1423	1401
Poproduktívny vek	275	291	285	287	294	292	292	299	315	320	336

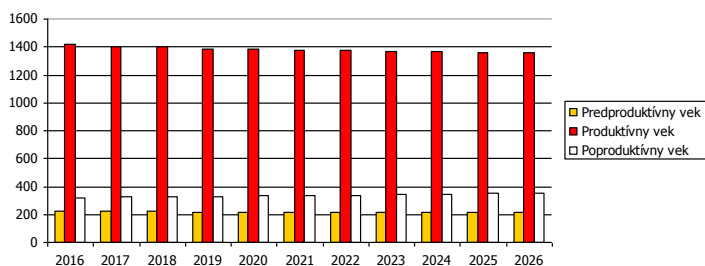
Zdroj: 20.3.2016, DataCubes, 2016

Vývoj vekovej štruktúry obyvateľstva v sledovanom období



Ako prezentuje graf, za uvedených 11 rokov došlo k poklesu vo vekovej skupine predproduktívneho a produktívneho veku. Nasledujúca tabuľka prezentuje predpokladaný vývoj v hlavných vekových skupinách do roku 2026.

Predpokladaný vývoj počtu obyvateľstva do roku 2026



Do roku 2026 sa predpokladá nárast obyvateľov v skupine poproduktívneho obyvateľov. Skupina v poproduktívneho veku by mala narásť v roku 2026 na 352.

Predpokladaný vývoj počtu obyvateľstva do roku 2026

	2016	2017	2018	2019	2020	2021	2022	2023	2024	2025	2026
Predproduktívny vek	221	220	219	219	218	218	217	217	216	216	215
Produktívny vek	1417	1405	1399	1389	1385	1379	1373	1368	1364	1360	1356
Poproduktívny vek	320	323	325	328	332	335	339	342	345	349	352

Najviac ekonomicky činného obyvateľstva pripadá na vekovú skupinu od 40 do 44 rokov. Naopak najmenšiu skupinu ekonomicky aktívneho obyvateľstva tvoria obyvatelia od 15 do 19 rokov. Pokles v medziročnom porovnaní 2005 až 2015 bol zaznamenaný v skupine od 15 do 39 a 45 až 54.

Ekonomicky aktívne obyvateľstvo podľa štruktúry veku a pohlavia k 2005 a 2015

Vek	2005	2015	rozdiel 2015 -2005
15-19	147	109	-38
20-24	163	116	-47



25-29	178	128	-50
30-34	175	135	-40
35-39	163	158	-5
40-44	153	167	14
45-49	168	150	-18
50-54	158	142	-16
55-59	138	157	19
60-64	112	139	27

Zdroj: <http://px-web.statistics.sk/PXWebSlovak/>

Z ekonomického hľadiska je daná štruktúra vyhovujúca. Nasledujúca tabuľka prezentuje štruktúru ekonomicky aktívneho obyvateľstva podľa jednotlivých sektorov národného hospodárstva. Najviac obyvateľov je zamestnaných v sekundárnom sektore – výroba a službotvornom sektore (482).

#### Ekonomicky aktívne obyvateľstvo

	spolu	odchádzajúci za prácou	prim. sektor	sekund. sektor	terc. sektor	hosp. domácnosti
Imeľ	1086	803	129	418	482	754

Zdroj: Štatistický úrad SR, SOBD 2011,

Ako prezentuje tabuľka, pomerne veľká časť obyvateľov každodenne odchádza za prácou mimo obce Imeľ. Z celkového počtu ide ekonomicky aktívneho obyvateľstva ide až o 803 obyvateľov, čo tvorí 73,94 %.

#### Národnostná štruktúra obyvateľstva

Z hľadiska národnostnej štruktúry sa väčšina obyvateľov hlási k slovenskej národnosti – 56,59 % a maďarskej národnosti 44,16 %, česká národnosť bola zastúpená 0,60 %. Pri 1,81 % nebola zistená národnosť.

#### Bývajúcce obyvateľstvo podľa národnosti

Ukazovateľ	SODB 2011	%
Slovenská	1125	56,59
nezistená	36	1,81
Maďarská	878	44,16
Česká	12	0,60
Rómska	2	0,10
ostatné	1	0,05

Zdroj: [www.statistics.sk](http://www.statistics.sk)

## 2.7. VZDELANIE A ZAMESTNANOSŤ

V obci majú najvyšší podiel vo vzdelanostnej štruktúre obyvateľstva občania so základným vzdelaním (23,89 %), učňovským (20,57 %) a bez školského vzdelania – 12,37 % (pripadá hlavne na deti bez ukončenej školskej dochádzky). Obyvatelia s úplným stredným vzdelaním s maturitou tvorili 17,40 %.

#### Podrobná vzdelanostná štruktúra obyvateľov obce v roku 2012

	počet	%
dosiahnuté vzdelanie		
úplné stredné odborné (s maturitou)	346	17,40
vysokoškolské magisterské, inžinierske, doktorské	94	4,73
bez školského vzdelania	246	12,37
učňovské (bez maturity)	409	20,57
základné	475	23,89
stredné odborné (bez maturity)	241	12,12
úplné stredné všeobecné	75	3,77
nezistené	28	1,41
úplné stredné učňovské (s maturitou)	77	3,87
vysokoškolské bakalárske	40	2,01
vyššie odborné vzdelanie	18	0,91
vysokoškolské doktorandské	5	0,25

Zdroj: [statistics.sk](http://statistics.sk), 10.3.2016





Z hľadiska uplatnenia sa obyvateľstva na trhu práce má uvedená vzdelanostná štruktúra nevyhovujúci pomer. Z hľadiska ďalšieho vývoja je potrebné v obci ďalej zvyšovať počet obyvateľov s úplným stredným vzdelaním a odborným vzdelaním s maturitou.

### Vývoj nezamestnanosti

Nasledujúca tabuľka prezentuje počet nezamestnaných v obci. V roku 2015 bolo v obci evidovaných 178 nezamestnaných. Miera nezamestnanosti v obci dosiahla hodnotu 12,71 %.

Nezamestnaní v obci											
	2005	2006	2007	2008	2009	2010	2011	2012	2013	2014	2015
Imeľ	163	141	124	117	196	232	245	247	211	210	178
z toho ženy	80	70	62	60	93	101	125	134	118	120	98
Produktívny vek	1555	1555	1536	1541	1529	1528	1509	1478	1453	1423	1401
Miera nezamestnanosti	10,48	9,07	8,07	7,59	12,82	15,18	16,24	16,71	14,52	14,76	12,71

Zdroj: 20.3.2016, DataCubes, 2016

Relatívny počet evidovaných nezamestnaných obyvateľov v regióne prezentuje nasledujúca tabuľka.

Miera evidovanej nezamestnanosti podľa územie, pohlavie a rok v %											
	2005	2006	2007	2008	2009	2010	2011	2012	2013	2014	2015
Slovenská republika	13,07	11,36	9,40	7,99	8,39	12,66	12,46	13,59	14,44	13,50	12,29
Nitriansky kraj	11,39	9,09	7,10	7,41	11,72	11,76	13,27	14,08	12,52	11,21	9,71
Okres Komárno	9,69	8,41	7,36	8,48	15,05	16,34	17,53	19,15	17,69	15,48	13,26
Muži	9,38	7,79	6,41	7,14	13,89	15,11	15,42	17,18	15,83	13,55	11,40
Ženy	10,08	9,17	8,57	10,20	16,56	17,95	20,25	21,66	20,00	17,85	15,45

Zdroj: 20.3.2016, DataCubes, 2016

Vyššia miera evidovanej nezamestnanosti bola takmer počas polovice obdobia v prípade ženskej populácie. V roku 2015 dosiahla úroveň 15,45 %. Najvyššiu úroveň dosiahla v roku 2012 (21,66 %). Najväčší počet nezamestnaných obyvateľov pripadal na skupinu vo veku od 35-49 a riziková skupinu nad 50 rokov. V tejto skupine podiel pomaly narastá. K zníženiu podielu dochádza v prípade skupiny od 35 do 49 rokov, kedy do roku 2015 klesol podiel na 37,6 %.

Počet uchádzačov o zamestnanie podľa veku v %											
Okr. Komárno	2005	2006	2007	2008	2009	2010	2011	2012	2013	2014	2015
15-24	11,5	13,8	12,2	13,2	13,7	13,5	13,7	15,4	14,9	14,1	12,0
25-34	20,7	20,5	19,9	22,2	24,0	23,9	22,7	22,9	22,4	21,7	20,8
35-49	39,0	36,6	36,0	33,7	34,1	33,7	34,4	34,9	35,0	35,5	37,6
50 a viac	28,7	29,1	32,0	30,9	28,3	29,0	29,3	26,8	27,7	28,6	29,6

Zdroj: 20.3.2016, DataCubes, 2016

Významným ukazovateľom na trhu práce je doba evidencie nezamestnaných obyvateľov. Najviac obyvateľov bolo evidovaných v skupine nad 24 mesiacov. Pomerne veľké skupiny tvorili aj nezamestnaní v skupine do 3 mesiacov a od 13 do 24 mesiacov. Nasledujúca tabuľka prezentuje vývoj nezamestnanosti podľa vzdelanostnej štruktúry uchádzačov. Najväčšou skupinou je skupina obyvateľov s nižším stredným vzdelaním a úplným stredným odborným vzdelaním.

Vzdelanostná štruktúra nezamestnaných v %											
	2005	2006	2007	2008	2009	2010	2011	2012	2013	2014	2015
Zákl. a bez vzdel.	20,8	18,6	20,1	14,2	17,3	13,5	16,4	14,6	13,4	15,3	14,7
Nižšie stredné	48,5	53,4	48,7	49,2	47,3	51,4	51,8	45,1	42,9	40,8	37,2
Úplné stredné	27,9	23,7	26,5	31,2	30,4	32,9	29,7	31,2	37,1	35,9	36,1
Vysokoškolské	2,9	4,2	4,8	5,7	5,3	2,4	2,1	8,9	6,6	8,0	12,0

Zdroj: 20.3.2016, DataCubes, 2016

Obyvatelia so základným vzdelaním sa podieľali na nezamestnanosti 8,9 %.



## Verejné služby zamestnanosti

Na zabezpečovanie práva občanov na zamestnanie je zriadený ÚPSVaR ako verejnoprávna inštitúcia, ktorý v rozsahu svojej pôsobnosti, ako jeden z viacerých subjektov v súčinnosti s reprezentatívnymi organizáciami zamestnancov a zamestnávateľov vykonáva politiku zamestnanosti. ÚPSVaR je hlavnou inštitúciou realizujúcou politiku trhu práce, čo je systém podpory a pomoci občanom pri ich začleňovaní na pracovné miesta na trhu práce formou sprostredkovania zamestnania, poskytovania poradenstva, prispôbovaním profesijnej štruktúry nezamestnaných a zamestnancov pomocou rekvalifikácií, podporovanie vytváranie nových pracovných miest zamestnávateľmi pomocou poskytovania príspevkov v rámci aktívnej politiky trhu práce a poskytovaním podpory v nezamestnanosti. Pri poskytovaní verejných služieb zamestnanosti obec spolupracuje s ÚPSVaR v Komárne, pri vytváraní dočasných pracovných miest, ktoré sú nevyhnutným predpokladom zachovania pracovných návykov dlhodobo nezamestnaných. Obec spolupracuje rovnako aj pri realizácii aktívnej politiky trhu práce (APTP), v rámci ktorej sa pomocou nástrojov APTP predovšetkým podporuje vytváranie nových pracovných miest zamestnávateľmi, ako aj obcou samotnou. Obec v oblasti aktívnej politiky zamestnanosti dočasne zamestnáva nezamestnaných občanov v rámci aktivačných prác a malých obecných služieb. V prevažnej miere výkon týchto pracovných činností zahŕňa údržbu verejných priestranstiev.

## Štruktúra zamestnanosti

Nasledujúca tabuľka prezentuje štruktúru pracujúcich podľa jednotlivých odvetví národného hospodárstva. Najväčšie zastúpenie majú v regióne priemyselné odvetvia, obchod, zdravotníctvo a sociálna pomoc. Silne zastúpené je aj školstvo a verejná správa. Od roku 2011 sa podiel priemyslu na zamestnaní mierne mierne zvýšil (32,5 %). Najvýraznejší pokles nastal v prípade stavebníctva ale aj verejnej správy.

Štruktúra zamestnanosti podľa odvetvovej klasifikácie v %					
	2010	2011	2012	2013	2014
Poľnohospodárstvo, lesníctvo a rybolov	6,9	7,6	7,1	6,8	6,8
Priemysel spolu	30,2	33,6	34,0	31,8	32,5
Priemyselná výroba	27,1	30,3	30,1	28,0	28,1
Dodávka elektriny, plynu, pary a ...	1,5	0,7	0,8	0,9	1,0
Dodávka vody, čistenie a odvod ...	1,6	2,6	3,2	3,0	3,4
Stavebníctvo	9,5	1,8	1,5	2,9	3,0
Veľkoobchod a maloobchod; oprava ...	12,3	13,8	17,8	16,1	16,9
Doprava a skladovanie	8,9	6,0	5,4	6,2	6,7
Informácie a komunikácia	0,1	0,1	0,1	0,1	0,1
Finančné a poisťovacie činnosti	0,8	0,8	0,8	0,8	0,8
Činnosti v oblasti nehnuteľností	0,4	0,7	0,5	0,4	0,4
Odborné, vedecké a technické činnosti	1,1	2,6	2,9	2,8	3,7
Administratívne a podporné služby	1,2	5,6	2,8	7,3	4,2
Verejná správa a obrana; povinné ...	9,0	9,3	8,9	8,5	7,8
Vzdelávanie	9,2	7,3	9,4	6,5	7,1
Zdravotníctvo a sociálna pomoc	7,9	8,7	6,6	7,9	8,5
Umenie, zábava a rekreácia	1,5	1,3	1,2	0,8	0,7
Ostatné činnosti	0,8	0,7	0,9	0,9	0,9

Zdroj: 20.3.2016, DataCubes, 2016

Vzhľadom na veľkosť obce je pracovný trh obmedzený. Nasledujúca tabuľka prezentuje štruktúru ekonomicky aktívneho obyvateľstva podľa jednotlivých sektorov národného hospodárstva. Najviac obyvateľov je zamestnaných v sekundárnom sektore – výroba a službotvornom sektore (482).

Ekonomicky aktívne obyvateľstvo						
	spolu	odchádzajúci za prácou	prim. sektor	sekund. sektor	terc. sektor	hosp. domácnosti
Imeľ	1086	803	129	418	482	754

Zdroj: Štatistický úrad SR, SOBD 2011,



Ako prezentuje tabuľka, pomerne veľká časť obyvateľov každodenne odchádza za prácou mimo obce Imeľ. Z celkového počtu ide ekonomicky aktívneho obyvateľstva ide až o 803 obyvateľov, čo tvorí 73,94 %.

## 2.8. BÝVANIE

Prevládajúcou funkciou obce Imeľ je bývanie a poľnohospodárska výroba. Pôvodná zástavba obce Imeľ vznikala ako hromadná dedina. Nachádza sa tu individuálna bytová výstavba a v malej miere hromadná bytová výstavba. Obec sa sústreďuje na individuálnu výstavbu, čiže na výstavbu rodinných domov. Intenzita novej bytovej výstavby sa zvýšila začiatkom tohto desaťročia, v súčasnosti sa opätovne rozširuje. V budúcnosti je možné predpokladať oživenie dopytu po nových bytoch v súvislosti so súčasným trendom sťahovania obyvateľov miest do okolitých vidieckych obcí. Naplnenie potenciálu obce získavať nových obyvateľov migráciou bude závisieť predovšetkým od rozvojovej politiky obce (program hospodárskeho a sociálneho rozvoja), udržania a zlepšenia kvality života v obci, od situácie na trhu práce, spektra poskytovaných služieb, kvality dopravného spojenia a ďalších faktorov. Stavebno-technický stav bytového fondu je prevažne vyhovujúci, miestami nevyhovujúci. Vybavenie bytov patrí popri veku a veľkosti bytového fondu k hlavným charakteristikám celkovej kvality bytov. Technická vybavenosť bytov sa v poslednom období podstatne zlepšila.

Obývané byty a domy (2011)				
	byty			
	spolu	v rodinnom dome	domy	
Obec Imeľ	685	637		656

Zdroj: Štatistický úrad SR, SOBD 2011

Nasledujúca tabuľka prezentuje počet neobývaných bytov podľa dôvodu neobývanosti. Najviac bytov bolo trvalo neobývaných z iných dôvodov – 36. Celkovo 23 bytov bolo nespôsobilých na bývanie.

Neobývané byty podľa dôvodu neobývanosti (2011)				
zmena vlastníctva	rekreácia	nespôsobilé na bývanie	z iných dôvodov	s nezistenou obývanosťou
40	13	23	36	3

Zdroj: Štatistický úrad SR, SOBD 2011

Z hľadiska vlastníctva boli najpočetnejšou skupinou byty v osobnom vlastníctve v rodinných domoch (568). Iná forma vlastníctva bola zastúpená 13 bytmi. V bytovom dome je evidovaných 92 bytov v osobnom vlastníctve.

Byty podľa formy vlastníctva (2011)				
vlastné v obyt. domoch	byty vo vlast. v rodin. domoch	obecné byty	družstevné byty	iné
92	568	1	1	13

Zdroj: Štatistický úrad SR, SOBD 2011

### Veľkostná kategorizácia bytov

Nasledujúca tabuľka prezentuje štruktúru bytov podľa podlahovej plochy. Najviac bytov v obci Imeľ disponuje plochou od 81 do 120 m<sup>2</sup>. Pomerne početne sú zastúpené aj byty s plochou viac ako 120 m<sup>2</sup> v počte 247.

Byty podľa celkovej podlahovej plochy				
Byty spolu	- 40 m <sup>2</sup>	40 - 80 m <sup>2</sup>	81 - 120 m <sup>2</sup>	120+ m <sup>2</sup>
RD	3	60	326	247
BD	0	33	4	0

Zdroj: Štatistický úrad SR, SOBD 2011

Z hľadiska počtu obytných miestností sú v obci najviac zastúpené byty s 5+ miestnosťami a 3 obytnými miestnosťami. Treťou najväčšou skupinou sú 4 izbové byty. Byty so 4 obytnými miestnosťami sú zastúpené v počte 209.

Byty podľa počtu obytných miestností				
1	2	3	4	5+



4 40 212 209 218  
Zdroj: Štatistický úrad SR, SOBD 2011

### Vybavenosť bytov a iné charakteristiky

Nasledujúca tabuľka prezentuje vybavenosť bytov a domácností. Až 214+2 bytov v roku 2011 bolo napojených na vlastný zdroj pitnej vody. Bez pitnej vody bolo 14 domácností.

Byty podľa zásobovania vodou RD				
v byte - spoločný zdroj	v byte - vlastný zdroj	mimo bytu	bez vodovodu	
392	214	0	14	

Zdroj: Štatistický úrad SR, SOBD 2011

Byty podľa zásobovania vodou BD				
v byte - spoločný zdroj	v byte - vlastný zdroj	mimo bytu	bez vodovodu	
33	2	1	0	

Zdroj: Štatistický úrad SR, SOBD 2011

Ďalšiu vybavenosť bytov/domácností, prezentuje nasledujúca tabuľka. Celkovo bolo v roku 2011 pripojených do siete internet 262+14 bytov, a pevnou linkou disponovalo 237+19 bytov. Mobilným telefónom bolo vybavených 529+35 domácností.

Vybavenosť bytov a domácností v obci RD				
podľa vybavenosti domácností		podľa pripojenia		
mobilný telefón	PC/notebook	osobné auto	na pevnú tel. linku	na internet
529	301	394	237	262

Zdroj: Štatistický úrad SR, SOBD 2011

Vybavenosť bytov a domácností v obci BD				
podľa vybavenosti domácností		podľa pripojenia		
mobilný telefón	PC/notebook	osobné auto	na pevnú tel. linku	na internet
35	18	27	19	14

Zdroj: Štatistický úrad SR, SOBD 2011

Najviac bytov v obci Imeľ je v súčasnosti vykurovaných prostredníctvom iného typu a ústredného lokálneho kúrenia. Tento typ vykurovania je využívaný pri rodinných domoch. Iný typ vykurovanie využíva cca. 313 bytov.

Obývané byty podľa typu kúrenia				
ústredné diaľkové	ústredné lokálne	iný	bez kúrenia	
19	332	313	2	

Zdroj: Štatistický úrad SR, SOBD 2011

V súvislosti s využívaným zdrojom energie je najväčší počet bytov zastúpených plynom – 622 a pevným palivom – 33 bytov. Elektrickú energiu na vykurovanie využívali 4 byty.

Obývané byty podľa zdrojov energie				
plyn	elektrina	kvapalné palivo	pevné palivo	iný
622	4	0	33	8

Zdroj: Štatistický úrad SR, SOBD 2011

Základným zámerom obce v oblasti bývania je zabezpečiť rozvoj bývania vo všetkých jeho zložkách. Stratégiu rozvoja bývania je potrebné založiť na usmerňovaní a zosúladiení verejných a súkromných aktivít, finančných, územných a ľudských zdrojov. Vychádzať je nutné pri tom zo schváleného Programu rozvoja bývania, Ministerstvom výstavby a regionálneho rozvoja SR vydaných Smerníc na poskytovanie dotácií na obstaranie nájomných bytov, na odstraňovanie systémových porúch bytových domov, zo schváleného zákona NR SR č. 607/2003 o Štátnom fonde rozvoja bývania, v znení neskorších úprav a k nemu schválených predpisov. Súčasťou obytných štruktúr je aj občianska vybavenosť, väčšinou jestvujúca. V návrhu sa predpokladá budovanie nových zariadení občianskej vybavenosti. V súvislosti s návrhom novej zástavby sa nepredpokladajú žiadne veľkoplošné asanácie. Strategickým cieľom bytovej výstavby by malo byť - dosiahnuť bežný európsky štandard. Bývanie pre



mladé rodiny, obyvateľov žijúcich pod hranicou sociálneho minima a prestárlych občanov by malo byť porovnateľné so sociálnou výstavbou v krajinách EÚ.

## 2.9. PODNIKATEĽSKÉ SUBJEKTY A INŠTITÚCIE

V obci sa odporúča rozvíjať výroba a služby hlavne v týchto smeroch:

- rozvoj malých podnikov
- rozvoj cestovného ruchu a turizmu
- rozvoj terciárnej sféry (služby, obchod)

Nasledujúca tabuľka prezentuje štruktúru podnikateľských osôb – fyzické osoby podľa právnej formy. Najväčší počet je zastúpený živnostenskými podnikaniami. Do roku 2015 stúpol ich počet na 105 osôb. Slobodné povolania boli zastúpené v počte 5.

Fyzické osoby - podnikatelia											
o. Imeľ	2004	2005	2006	2007	2008	2009	2010	2011	2012	2013	2014
Fyz. osoby – podnik.	109	111	120	113	127	123	121	117	122	118	116
Živnostníci	91	97	105	95	111	111	110	108	113	108	105
Slobodné povolania	1	1	3	5	6	6	5	4	4	5	5
Samost. hosp. roľníci	17	13	12	13	10	6	6	5	5	5	6

Zdroj: 20.3.2016, DataCubes, 2016

Celkovo je v obci činných 41 právnických osôb. Z celkového počtu bolo 29 ziskových a 12 neziskových subjektov.

Právnické osoby v obci											
o. Imeľ	2004	2005	2006	2007	2008	2009	2010	2011	2012	2013	2014
Právnické osoby spolu	16	18	20	21	26	26	24	26	31	41	41
Práv. osoby ziskové	8	10	11	12	17	17	14	16	21	29	29
Práv. osoby neziskové	8	8	9	9	9	9	10	10	10	12	12

Zdroj: 20.3.2016, DataCubes, 2016

V obidvoch skupinách došlo v sledovanom období k nárastu subjektov. Uvedené súvisí so samotným rozvojom obce a skvalitňovaním pokrytia občianskej vybavenosti. V obci majú sídlo nasledujúce podnikateľské subjekty:

### Priemyselná výroba a sklady

Výroba, výrobné a opravárenské služby predstavujú významnú a výraznú základňu pracovných príležitostí obce. Rovinatý terén a bezproblémový komunikačný prístup určili ich lokalizáciu v centre obce.

### Pol'nohospodárska výroba

Z hľadiska pol'nohospodárskeho pôdneho fondu a pol'nohospodárskej výroby patrí riešené územie do administratívnej jednotky Imeľ, ktorá je začlenená do okresu Komárno, kraj Nitriansky. Celková výmera pol'nohospodárskej pôdy je 1765,9 ha, z čoho orná pôda zaberá 1603,4 ha. Trvalé trávnaté porasty majú zastúpenie – 59,1 ha. Celkový podiel pol'nohospodárskej pôdy na celkovej výmere sa prakticky nemení. Podiel na celkovej výmere má pol'nohospodárska pôda 80,4 %.

Výmera pol'nohospodárskej pôdy v obci Imeľ											
	2004	2005	2006	2007	2008	2009	2010	2011	2012	2013	2014
% z celkovej výmery	80,8	80,8	80,5	80,5	80,5	80,5	80,5	80,5	80,4	80,4	80,4
Pol'. pôda - spolu	1 773,5	1 773,6	1 768,3	1 768,0	1 767,9	1 767,8	1 766,9	1 766,8	1 766,3	1 766,3	1 765,9
- orná pôda	1 597,0	1 597,0	1 604,7	1 604,7	1 604,7	1 604,7	1 603,9	1 603,9	1 603,9	1 603,9	1 603,4
- vinica	30,7	30,7	32,2	32,0	31,9	31,8	31,8	31,8	31,4	31,4	31,5
- záhrada	56,4	56,5	64,4	64,3	64,3	64,3	64,2	64,1	64,1	64,1	64,0
- ovocný sad	32,7	32,7	7,9	7,9	7,9	7,9	7,9	7,9	7,9	7,9	7,9
- tr. trávny porast	56,8	56,8	59,1	59,1	59,1	59,1	59,1	59,1	59,1	59,1	59,1

Zdroj: 20.3.2016, DataCubes, 2016



Obyvatelia tohto sídla sa už od pradávna zaoberali poľnohospodárskou činnosťou. Katastrálne územie obce Imeľ je typická kukurično - vinohradnícka oblasť. V sídelnom útvare tvorí väčšinu výroby poľnohospodárska produkcia a jej najjednoduchšie spracovanie. Areál poľnohospodárskeho družstva so strediskom živočíšnej výroby sa nachádza vo východnej a juhovýchodnej časti katastrálneho územia. V obci sú činné 4 väčšie poľnohospodárske podniky. V imeli hospodária 5 SHR spolu o výmere cca. 150 ha, z toho 1 na výmere 100 ha – samostatný hospodársky dvor na SV obce. V SV okrajovej časti obce sa nachádza slepačia farma.

#### AGROCOOP IMEĽ, akciová spoločnosť

- poľnohospodárska prvovýroba
- výroba a predaj poľnohospodárskych výrobkov
- konzultačná, poradenská činnosť v oblasti poľnohospodárstva
- obchodná činnosť v rozsahu voľnej živnosti
- veľkoobchod s poľnohospodárskymi základnými produktami a živými zvieratami
- prenájom výrobných prostriedkov
- poskytovanie služieb pre rastlinnú a živočíšnu výrobu, bez veterinárnych služieb
- prenájom dopravných prostriedkov a pracovných mechanizmov
- sprostredkovateľská činnosť v rozsahu voľnej živnosti
- medzinárodná nákladná cestná doprava
- prevádzkovanie závlahových zariadení
- výroba transportného betónu
- vnútroštátna cestná nákladná doprava

#### AGROCOOP SLOVAKIA, spol. s r.o.

- poľnohospodárska výroba
- veľkoobchod s poľnohospodárskymi základnými produktami a živými zvieratami
- služby poľnohospodárskymi mechanizmami
- konzultačná a poradenská činnosť v oblasti poľnohospodárstva
- nákup a predaj ropných produktov
- obchodná činnosť-maloobchod, veľkoobchod-v rozsahu voľnej živnosti
- sprostredkovateľská činnosť v rozsahu voľnej živnosti
- prenájom výrobných prostriedkov

#### POL'NOHOSPODÁR IMEĽ, akciová spoločnosť

- poľnohospodárska prvovýroba
- nákup, spracovanie a predaj poľnohospodárskych produktov rastlinnej výroby (okrem mlynárskej výroby)
- výroba a predaj krmných zmesí
- konzultačná, poradenská činnosť v oblasti poľnohospodárstva
- obchodná činnosť, maloobchod a veľkoobchod v rozsahu voľnej živnosti
- služby poľnohospodárskymi mechanizmami
- nákup a predaj ropných produktov
- veľkoobchod s poľnohospodárskymi základnými produktami a živými zvieratami

#### SLOVSOLANA, spol. s r.o.

- poľnohospodárska prvovýroba
- nákup, spracovanie a predaj poľnohospodárskych produktov rastlinnej výroby
- obchodná činnosť, maloobchod a veľkoobchod v rozsahu voľných živností
- služby poľnohospodárskymi mechanizmami
- veľkoobchod s poľnohospodárskymi základnými produktami a živými zvieratami
- nákup a predaj ropných produktov
- konzultačná, poradenská činnosť v oblasti poľnohospodárstva
- sprostredkovateľská činnosť v rozsahu voľných živností

#### Rastlinná výroba

Rastlinná výroba v regióne je zameraná na produkciu obilnín, zemiakov a krmovín. Nasledujúca tabuľka prezentuje hektárovú úrodu v regióne. Najvyššiu hektárovú úrodu majú zemiaky, a ich celková produkcia ostáva stabilná.

Hektárová úroda podľa hospodárske rastliny	2004	2005	2006	2007	2008	2009	2010	2011	2012	2013	2014
Zrniny spolu	5,12	4,72	4,46	3,59	5,93	4,51	3,15	5,08	4,01	4,39	6,78
Obilniny	5,17	5,48	4,49	3,61	5,95	4,52	3,16	5,09	4,02	4,40	6,79
Olejniny	2,51	2,40	2,38	2,25	2,81	2,09	1,65	2,13	1,85	2,51	2,85
Zemiaky	23,63	22,62	20,85	17,74	22,57	23,19	15,89	25,57	20,63	19,92	22,86
Viacr. krm. na or. p.	8,41	8,14	7,02	8,23	8,40	7,45	5,87	6,15	5,83	6,05	6,58

Zdroj: 20.3.2016, DataCubes, 2016





### Živočišná výroba

Nasledujúca tabuľka prezentuje štruktúru a počty hospodárskych zvierat v okrese Komárno. Z hľadiska živočišnej výroby sa okres zameriava hlavne na chov hydiny, hovädzieho dobytku a ošípaných. Nasledujúca tabuľka prezentuje intenzitu chovu v okrese.

Intenzita chovu hospodárskych zvierat											
	2004	2005	2006	2007	2008	2009	2010	2011	2012	2013	2014
Hov. dob. (na 100 ha poľ. p.)	24,6	24,2	21,1	19,6	18,1	17,4	17,5	18,2	18,3	18,0	18,3
Kravy (na 100 ha poľ. p.)	9,2	9,1	8,4	8,0	7,6	7,4	7,3	7,5	7,6	7,3	7,5
Ovce (na 100 ha poľ. p.)	3,2	2,5	2,7	2,7	2,6	2,5	2,5	2,1	2,8	2,3	2,0
Ošípané (na 100 ha or. pôdy)	123,7	126,3	128,1	117,7	84,7	81,3	70,5	55,3	55,3	53,1	53,2
Hydina (na 100 ha or. pôdy)	638,3	694,4	625,5	661,7	526,3	648,5	598,3	531,2	585,7	520,1	568,5
Sliepky (na 100 ha or. pôdy)	360,0	424,4	380,5	389,5	311,0	348,0	341,1	329,6	378,2	351,6	348,2

Zdroj: 20.3.2016, DataCubes, 2016

Pol'nohospodárstvo vytvára dobrú základňu pre rozvoj spracovateľského priemyslu i pre rozvoj iných druhov činnosti. Rozhodujúcim determinantom, ktorý ovplyvňuje využiteľnosť krajiny štruktúry územia, ako aj celý výrobný proces pol'nohospodárskej výroby, je pol'nohospodárska pôda, jej pôdno-agronomické a agrotechnické vlastnosti a vklady spoločnosti na zachovanie a zvýšenie pôdnej úrodnosti.

### Služby

Nevýrobné služby sú zastúpené požiarnou zbrojnicou, ktorá vyhovuje svojmu účelu počas celého návrhového obdobia. Pri vstupe na cintorín je Dom smútku.

### Maloobchod

Súčasná maloobchodná sieť je dostatočne rozvinutá, hlavne v oblasti predaja potravinových tovarov, čo je dôsledkom špecifickej pohraničnej polohy sídla. Vo veľkej miere sa jedná o malé súkromné predajne. Nepotravinové predajne pokrývajú nároky obyvateľov obce. Zvýšenie počtu obyvateľov a predpokladaná návštevnosť obce hlavne v turistickú sezónu môžu priniesť nároky na zväčšenie plôch maloobchodných zariadení. Pokrytie súčasných a výhľadových potrieb bude realizované na báze súkromného podnikania v samostatných objektoch, prevážne vlastných rodinných domoch.

## 2.10. ŠKOLSTVO A VZDELANIE

Na základe zákona č. 416/2001 Z. z. o prechode niektorých pôsobností z orgánov štátnej správy na obce a na vyššie územné celky s účinnosťou od 1. 7. 2002 prešli materské školy, základné školy a základné umelecké školy do zriaďovateľskej pôsobnosti obcí a miest. V súčasnosti sa spoločenské a sociálne zmeny odzrkadlili aj v potrebách kapacít, ako aj racionalizačných opatreniach vzhľadom k ekonomike prevádzkovania týchto zariadení. Boli zredukované počty zariadení i v centre regiónu a záujmovom území. V obci sa nachádza materská škola a plnoorganizovaná základná škola.

### Materská škola

Výchovu a vzdelávanie pre najmenšie deti v obci zabezpečuje Materská škola Imeľ. Materská škola poskytuje celodennú výchovu a vzdelávanie deťom od dvoch do šesť rokov a deťom s odloženou povinnou školskou dochádzkou. V prípade záujmu rodičov, deti majú možnosť aj poldennej výchovy a vzdelávania v materskej škole. Cieľom predprimárneho vzdelávania je dosiahnuť optimálnu perceptuálnu – motorickú, poznávaciu a citovo – sociálnu úroveň, ako základ pripravenosti na školské vzdelávanie a život v spoločnosti. Materská škola je materskou školou rodinného typu, je zameraná na rozvíjanie spolupráce s rodinou a smeruje k všestrannému rozvoju osobnosti dieťaťa. Deti sú vychovávané prostredníctvom zdravého životného štýlu k zodpovednejším vzťahom k ochrane zdravia. MŠ úzko spolupracuje s rodičmi detí. Materská škola je rozdelená do 2 tried v ktorých vyučujú 4 učiteľky. V roku 2014 bolo evidovaných v materskej škole 43 detí.

Materská škola											
	2004	2005	2006	2007	2008	2009	2010	2011	2012	2013	2014



MŠ spolu	1	1	1	1	1	1	1	1	1	1	1
MŠ spolu - deti	57	53	44	39	38	40	40	39	41	42	45
MŠ - štátne - triedy	3	3	2	2	2	2	2	2	2	2	2
MŠ - štátne - učitelia	6	6	4	4	4	4	4	4	4	4	4

Zdroj: 20.3.2016, DataCubes, 2016

### Základná škola

Priestory školy: Škola na výchovno-vučovací proces využíva tri budovy: hlavná budova: je dvojpodlažná budova, v ktorej je umiestnených 8 tried a 3 odborné učebne - učebňa výpočtovej techniky, technické dielne a špeciálna učebňa pre prírodovedné predmety. Priestory sú pre vyučovanie vyhovujúce s menšími nedostatkami (v niektorých miestnostiach sa vylupuje podlažná krytina) ale z ekonomického hľadiska by bolo potrebné budovu zrekonštruovať (netesniace okná, nevhodný vykurovací systém). (V ZŠ prebehla rekonštrukcia v roku 2010 za pomoci finančných prostriedkov z EKOfondu - projekt „Rekonštrukcia budov ZŠ s MŠ Imeľ - budova Základnej školy“, v rámci tohto projektu sa vymenili okná, zateplila fasáda, zrekonštruovala strecha. V roku 2014 sa v ZŠ rekonštruoval vykurovací systém - nakoľko došlo k havarijnej situácii – obec požiadala Okresný úrad Nitra o poskytnutie finančných prostriedkov na riešenie havarijného stavu vykurovania v ZŠ - Okresný úrad túto žiadosť schválil, na základe toho sa vykonala oprava rozvodov ÚK a výmena radiátorov) Od školského roku 2006/07 je budova osadená valbovou strechou. Pavilón školského klubu: je dvojpodlažná budova. Na prízemí je školská jedáleň s kuchyňou, na poschodí sú 2 triedy, školský klub a odborná učebňa - kuchynka. Priestory prešli rekonštrukciou, sú vo vyhovujúcom stave. Telocvičňa: má okrem hracej plochy dve šatne so sprchami a sociálnym zariadením, sklad športového náčinia a kabinet. Priestory nie sú v dobrom stave (staré, zničené okná, ktoré zatekajú; opotrebovaná podlaha z parkiet, nevhodná plechová strecha, zastaralé ústredné kúrenie, elektroinštalácia, sociálne zariadenia, zdravotnícka a inžinierske siete). V zimnom období nevieme hraciu plochu vykúriť na optimálnu teplotu, bol by potrebný iný vykurovací systém. Na školskom dvore sa nachádza športové ihrisko využívané za priaznivého počasia na hodinách telesnej výchovy a v poobedňajších hodinách školským klubom detí. Kabinety sú vybavené dostatočným množstvom učebných pomôcok, niektoré sú však už zastarané, tie sa snažíme priebežne nahrádzať novými. V školskom roku 2014 bolo evidovaných 126 žiakov v 9 triedach. V škole vyučovalo 14 učiteľov.

### Základná škola

	2004	2005	2006	2007	2008	2009	2010	2011	2012	2013	2014
ZŠ - spolu	1	1	1	1	1	1	1	1	1	1	1
ZŠ - spolu - žiaci	187	187	168	165	161	155	153	148	142	129	126
ZŠ - triedy	10	10	9	9	9	9	9	9	9	9	9
ZŠ - učitelia	13	15	14	14	15	16	16	16	16	14	14

Zdroj: 20.3.2016, DataCubes, 2016

## 2.11. SOCIÁLNA SFÉRA

Sociálne služby sa poskytujú v zariadeniach sociálnych služieb, ktorých zriaďovateľmi je obec, fyzické a právnické osoby, a ostatné orgány miestnej štátnej správy a samosprávy. Tie poskytujú sociálne služby v zmysle zákona NR SR č. 448/2008 o sociálnych službách z. z. v znení neskorších predpisov. Sociálna starostlivosť je občanom poskytovaná poskytovaním rôznych sociálnych dávok, ktoré vypláca ÚPSVaR v Komárne, opatrovateľskú službu občanom na to odkázaným zabezpečuje zo zákona obec.

Obec v rámci originálnych samosprávnych kompetencií poskytuje opatrovateľskú službu obyvateľom obce. Obec zabezpečuje dohľad nad nesvojprávnymi občanmi (spolupráca s okresným súdom), plní funkciu osobitného príjemcu sociálnych dávok a pomoc v krízových situáciách (živelná pohroma, rodinná tragédia....). Nasledujúca tabuľka prezentuje kapacitu a dostupnosť sociálnych služieb v okrese Komárno.

### Sociálne zariadenia podľa typ ukazovateľa, rok a územie

Okres Komárno	2004	2005	2006	2007	2008	2009	2010	2011	2012	2013	2014
Počet zariadení	17	16	16	16	19	23	22	24	26	27	26
Počet miest k 31.12 spolu	1235	1321	1400	1381	1399	1223	1468	1480	1571	1591	1617
P.m. v domov. dôchodcov	558	686	739	727	539	0	0	0	0	0	0



P.m. v penziónoch	91	15	13	13	12	0	0	0	0	0	0
P.m. v DSS pre pos. dosp.	316	360	364	365	578	386	622	657	671	753	681
P.m. v DSS pre postih. deti	0	0	0	0	0	0	0	0	0	0	0
P.m. v DD	182	168	194	184	181	171	160	173	171	176	176
P.m. v zar. pre seniorov	0	0	0	0	0	561	580	534	555	545	638

Zdroj: 20.3.2016, DataCubes, 2016

V oblasti zariadení vybavenosti sociálnej starostlivosti je v obci v prevádzke nízkoprahové denné centrum, klub dôchodcov a verejné stravovanie. V návrhovom období sa počíta so zriadením zariadenia sociálnej starostlivosti – Domu sociálnych služieb. Kapacitne menšie zariadenia sú z hľadiska prevádzky, ale najmä pohody užívateľov optimálnejšie. Umiestnenie zariadenia - penziónu pre dôchodcov sa navrhuje v blízkosti jadra obce. Prípadne pre umožnenie občanom v poproduktívnom veku a postihnutým zostať v zažitom prostredí, alebo v kontakte s rodinou, sa navrhujú riešenia ako denné stacionáre, najmä pre geriatrických občanov. V rámci navrhovaného zariadenia sa odporúča vytvoriť kapacitné podmienky pre klubovú a záujmovú činnosť obyvateľov v poproduktívnom veku. Pre podporu sociálne slabších rodín, prípadne začínajúcich rodín sa navrhuje realizácia sociálneho bývania využitím neobývaných individuálnych obytných objektov alebo v rámci zóny bytovej výstavby v jadre obce.

#### Klub dôchodcov

Klub od začiatku úzko spolupracuje a udržiava priateľské vzťahy s podobnými klubmi v Nesvadoch, Marcelovej, Kolárove, Iži, Patiniec či z maďarského Nemesszalóku a Héregu. Intenzívna spolupráca a klubová činnosť mierne poľavili po roku 2003. Vzájomné stretnutia prebiehajú hlavne na organizovaných zábavných podujatiach. Vďaka dôchodcom z Nemesszalóku sme mali poznať historické miesta ako Ópusztaser, Panonhalma či termálne kúpaliská Sárvár, Bük a iné. Intenzívnejší vzťah prebieha v súčasnosti s dôchodcami z Héregu. Cieľom Klubu dôchodcov je poskytnúť možnosť dôchodcom v obci na stretnutia v príjemnom prostredí klubu na dôstojné posedenia medzi priateľmi a rovnako aj zábavu. Klub dôchodcov pravidelne organizuje oslavy menín, zájazdy na termálne kúpaliská, týždenný pobyt vo Vysokých Tatrách, poznávacie zájazdy aj do zahraničia či rôzne posedenia, vianočné a pred silvestrovské posedenia, účasť na tanečných zábavách... Úzko spolupracuje s Obecným úradom pri organizovaní podujatí (oslavy jubilantov, Imeľské dni). So Základnou školou a Materskou škôlkou pripravuje spoločný program pri organizovaní osláv významných dní a výročí. V roku 2006 bol založený 10 členný mužský spevácky zbor a 10 členný ženský tanečný súbor, ktoré so svojim repertoárom vystupujú na podujatiach doma i v okolí a pravidelne sa zúčastňujú na okresnej prehliadke speváckych súborov. Významnou udalosťou v činnosti klubu bolo aj slávnostné zhromaždenie pri príležitosti 10.výročia založenia klubu v roku 2006. Pri tejto príležitosti bolo zo strany vedenia obce vyslovené klubu uznanie za jeho činnosť a rovnako sa mu dostalo morálnej podpory. Sponzormi klubu sú Obecný úrad, Agrocoop s.r.o. Imeľ, Zväz záhradkárov a niekoľko podnikateľských subjektov, ktorý podporujú činnosť klubu tak finančne ako aj materiálne (15.3.2016, <http://www.obecime.sk/culture&64>).

#### Trendy

Sociálne služby pomáhajú v kritických situáciách jednotlivcom, rodinám alebo určitým skupinám občanov zvládnuť starostlivosť o seba alebo o domácnosť a podporujú tak pozitívnu spoločenskú atmosféru v komunite. Význam sociálnych služieb nie je dôležitý len vzhľadom na množstvo ľudí, ktoré ich potrebuje, ale hlavne preto, že bez ich pôsobenia by časť občanov nemala možnosť podieľať sa na spoločenskom živote, nebolo by možné uplatnenie ich ľudských a občianskych práv a dochádzalo by k ich sociálnemu vylúčeniu. Programové vyhlásenie vlády (ďalej len PVV) na roky 2010-2014 z augusta 2010 s hlavným odkazom Občianska zodpovednosť a spolupráca. V sociálnej oblasti sa vláda sústreďuje na podporu životnej úrovne obyvateľstva, a to aj v komplikovanej situácii prebiehajúcej hospodárskej krízy. Vláda SR nebude kopírovať sociálno-ekonomický model žiadnej inej krajiny, ale bude hľadať inšpiráciu v tých krajinách, ktoré dokázali v konkrétnych oblastiach rýchle a dlhodobé udržateľné úspechy. Vláda SR považuje za kľúčové vytvárať podmienky na zvyšovanie kvality života ľudí. Systém sociálnych služieb na Slovensku neprešiel po roku 1990 radikálnou zmenou. Politika všetkých doterajších vlád sa orientovala prevažne na udržanie prevádzky existujúcich bytových zariadení bez toho, aby od nich požadovala vyššiu kvalitu poskytovaných služieb, efektívnejšie hospodárenie s verejnými zdrojmi, či väčšiu samostatnosť. Vyhlásený program humanizácie služieb v praxi znamenal len znižovanie kapacity zariadení, čo ešte viac zvýšilo napätie medzi ponukou a dopytom. Mnohé zariadenia nedosahujú základné priestorové normy ani po znížení kapacity. Jediným transformačným prvkom v systéme sociálnych služieb je zrušenie monopolu štátu na ich poskytovanie. Súkromní poskytovatelia sociálnych služieb v oveľa väčšej miere ako verejní študujú skúsenosti a nové trendy v krajinách Európskej únie. Súkromní poskytovatelia služieb však v súčasnosti ešte nezabezpečujú taký podiel služieb, aby výrazne ovplyvňovali a menili charakter celého systému. Vyššia dynamika rastu súkromných služieb sa nedosahuje aj kvôli vysokej organizačnej roztrieštenosti súkromných poskytovateľov. Budovanie sietí služieb jedným zriaďovateľom postupuje pomaly. Sociálne služby pre seniorov sú v každej krajine dôležitou časťou systému sociálnej ochrany a ročne sa vynakladá na systém značná časť finančných prostriedkov. Sociálne služby je možné poskytovať v domácom prostredí formou opatrovateľskej služby, resp. v zariadeniach pre seniorov. V niektorých krajinách sú služby decentralizované, v niektorých sú pod kuratelou štátu. Všetky krajiny prešli transformáciou v tejto oblasti (11.6.2012, [http://www.mesa10.sk/index.php?action=module&id=modcontent&content\\_id=261](http://www.mesa10.sk/index.php?action=module&id=modcontent&content_id=261)). Medzi hlavné trendy v poskytovaní patria:



- deinštitucionalizácia sociálnych služieb,
- postupné znižovanie kapacity zariadení sociálnych služieb,
- prevádzkovanie zariadení s nízkou kapacitou (zariadenia rodinného typu, zariadenia s kapacitou nižšou než 40 miest),
- transformácia veľkokapacitných zariadení na zariadenia s nižšou kapacitou,
- podpora terénnych a ambulantných sociálnych služieb a sociálnych služieb v zariadeniach s týždenným pobytom.
- individualizácia poskytovania sociálnych služieb na základe osobných potrieb prijímateľov,
- vymedzenie práv prijímateľa a povinností prevádzkovateľa
- legitimizácia kvality sociálnych služieb a formulovaní podmienok, ktoré majú kvalitné služby spĺňať (i keď nie sú známe podmienky hodnotenia kvality sociálnych služieb)
- rozšírenie spektra poskytovaných sociálnych služieb
- koncepčný prístup k plánovaniu a stratégii rozvoja sociálnych služieb, komunitnom rozvoji komunitného plánu a rozvoji terénnych sociálnych služieb ako nástroja poskytovania sociálnych služieb v obci (14.6.2012, <http://www.shr.sk/pages/casopishumanita/archiv/humanitaplus/P200905.pdf>).

#### *Podpora zotrvania klienta v prirodzenom prostredí rozvojom terénnych sociálnych služieb*

Dôvodom stanovenia tejto priority je skutočnosť, že terénne sociálne služby sú podľa dostupných štatistických údajov nedostatočne rozvinuté a na celom území Slovenska ide o sociálne služby, ktoré sú nedostatkové alebo úplne chýbajú. Rozvoj tejto formy sociálnej služby je v súlade s požiadavkami a princípmi uplatňovanými v ES v rámci modernizácie sociálnych služieb. V rámci tejto priority je nevyhnutné sa osobitne zamerať na terénnu sociálnu službu pre osoby odkázané na pomoc inej osoby, ktorej poskytovanie podľa dostupných údajov klesá aj napriek zvyšujúcemu sa dopytu po tejto sociálnej službe. Aj napriek tomu, že občan, ktorý o túto sociálnu službu požiada a splní hmotnoprávne podmienky poskytovania opatrovateľskej služby, jeho nárok často nie je uspokojený. Nemenej dôležité je zamerať sa na rozvoj tých terénnych programov a sociálnych služieb, ktorých cieľom je sociálna inklúzia znevýhodnených osôb z dôvodu nezabezpečenia základných životných potrieb.

#### *Rozvoj ambulantných sociálnych služieb a pobytových sociálnych služieb v zariadení s týždenným pobytom*

Zámerom stanovenia tejto priority je postupná deinštitucionalizácia sociálnych služieb, s prihliadnutím na potreby a schopnosti klienta, s cieľom poskytovať mu sociálne služby v jeho rodinnom alebo komunitnom prostredí. Poskytovanie ambulantných sociálnych služieb a sociálnych služieb v zariadení s týždenným pobytom umožňuje rozvíjať rodinné a spoločenské vzťahy klienta a primerane 13 jeho individuálnych schopnostiam a možnostiam aj jeho zaradenie sa do spoločenského a pracovného života.

#### *Zvýšenie kvality a humanizácia poskytovaných sociálnych služieb prostredníctvom rekonštrukcie, rozširovania, modernizácie a budovania zariadení sociálnych služieb*

Požiadavka humanizácie a modernizácie sociálnych služieb SR reaguje na trendy uplatňované EÚ v tejto oblasti, ktorých cieľom je zabezpečiť pre klientov kvalitné sociálne služby. V praxi to znamená zabezpečenie prístupnosti k sociálnym službám, a to aj z hľadiska prostredia, v ktorom sa sociálne služby poskytujú. Táto povinnosť vyplýva poskytovateľom sociálnych služieb aj priamo zo zákona o sociálnych službách a má umožniť prijímateľom sociálnych služieb prístup k fyzickému prostrediu, priestorom a budovám, v ktorých sa poskytujú sociálne služby a zabezpečiť minimálne požiadavky a štandardy bývania. Ide najmä o odstránenie architektonických bariér v priestoroch a budovách, v ktorých sa poskytujú sociálne služby a to v interiéroch, rovnako aj v exteriéroch a zabezpečenie ich materiálne technickej vybavenosti, najneskôr do 31. 12. 2013.

#### *Vzdelávanie zamestnancov v oblasti sociálnych služieb*

Jedným z cieľov novej právnej úpravy poskytovania sociálnych služieb je zabezpečiť ich profesionálny výkon a teda aj zvýšiť kvalitu poskytovaných sociálnych služieb. Jedným zo základných predpokladov dosiahnutia tohto cieľa je vzdelávanie zamestnancov sociálnych služieb v rámci potreby splnenia kvalifikačných predpokladov pre výkon sociálnej služby a zároveň ich ďalšie vzdelávanie a prehlbovanie kvalifikácie.

## 2.12. ZDRAVOTNÍCTVO

Zdravotná starostlivosť o obyvateľov na území obce je riešená vo vyhovujúcich priestoroch v novom zdravotnom stredisku umiestnenom v MŠ. V obci sa nachádza zdravotné stredisko s nasledujúcimi ambulanciami: samostatná ambulancia praktického lekára pre dospelých, samostatná ambulancia praktického lekára pre deti a dorast a samostatná ambulancia praktického lekára stomatóloga. V obci je zriadená prevádzka lekárne. Potreba poskytovania zdravotníckej starostlivosti pre ťažko, alebo dlhodobo chorých sa navrhuje realizovať v rámci zariadení sídiel záujmového územia. Vo sfére základnej zdravotníckej starostlivosti sa hľadajú nové prístupy optimálnejšieho zabezpečenia služieb ošetrojúceho lekára a zdravotníckych zariadení, uvažuje sa i o možnosti zriadenia súkromných ordinácií, resp. rodinných lekárov. Vytvorenie kvalitnejšej zdravotníckej starostlivosti je podmienené zvýšením úrovne a kapacity zdravotníckych zariadení, všetkých druhov zdravotníckych služieb, kvality a úrovne zdravotníckej techniky a personálneho obsadenia obslužných činností.

## 2.13. ŠPORT

Zo zariadení telovýchovy sa v obci nachádzajú športový areál (futbalové ihrisko), telocvičňa a detské ihrisko. V katastri sa rozprestiera poľovnícky revír. Súčasný futbalový športový areál navrhujeme dobudovať (v roku 2015 sa vybudovali nové „Šatne a sociálne miestnosti pre telovýchovnú jednotu obce Imeľ“ - financované z vlastných prostriedkov obce). Okrem šatní, rekonštrukcie hygienických



zariadení a pod. aj o menšie športové plochy (tenis, volejbal, prípadne ďalšie podľa záujmu). V obci sa nachádza aj súkromná motokárová dráha a tenisový kurt. V obci je činných niekoľko športových klubov: Lukostrelecký klub, Obecný hasičský zbor, Poľovnícke združenie, TJ Imeľ, ZO drobnochovateľov. Nasledujúca tabuľka prezentuje vývoj výdavkov na športovú činnosť v priebehu 5 ročného obdobia. Rozvoj ďalších telovýchovných a športových zariadení sa navrhuje smerovať k príprave územia pre viacúčelové komplexné zariadenie na úrovni vyššej vybavenosti, ako viacúčelové zariadenie pre športové i kultúrno-rekreačné zariadenia.

#### Miestny kynologický klub Imeľ

Kynologický klub v Imeli bol založený v roku 1993. Klub sa zaoberá výcvikom pracovných športových psov. Pripravuje psov na skúšky z výkonu (stopa, poslušnosť, obrana...), ktoré sa konajú 2-krát ročne. Počet členov klubu sa pohybuje v rozpätí - 15 - 20 členov. Členovia klubu sa so svojimi psami zúčastňujú každoročne letného výcvikového tábora. Medzi hlavných sponzorov klubu patria Obecný úrad Imeľ a firma Autoplachty Imeľ (15.5.2009, <http://www.obecimel.sk/sport>).

#### Štatistiky

Najpopulárnejším športom dospelých Európanov je cyklistika, ktorú uprednostňujú Maďari, Slováci, Chorváti, Estónci, Lotyš a Litovčania. Ďalšou obľúbenou športovou disciplínou je beh (Slovensko – 45 %). Najobľúbenejším tímovým športom je futbal. Na Slovensku patrí medzi najrozšírenejšie športy rýchla chôdza – 47 % a bicyklovanie 22 %. Spomedzi športov detí najviac obľubujú futbal – 16 – 25 %), po ňom nasledujú basketbal, tanec a plávanie – 16 – 19 %). Ak športujú s deťmi aj rodičia, európske deti zvyčajne trávia voľný čas cyklistikou (47 % – Slovensko) a hraním hier, ako je naháňkačka a schovávačka, ale aj tímovými hrami, napríklad futbalom alebo volejbalom (Slovensko – 47 %) a plávaním (Slovensko – 34 %) (12.6.2012, <http://tlacovespravy.wordpress.com/2012/06/01/prieskum-sport-v-zivote-mladych-europanov>). Nasledujúca tabuľka prezentuje vekovú štruktúru pravidelne športujúcich podľa pohlavia. Podporu športu je potrebné cielene smerovať podľa vývoja jednotlivých vekových skupín obyvateľov.

Veková štruktúra pravidelne športujúcich				
	ženy		muži	priemer
15-24	52		45	49
25-39	36		43	40
40-54	39		39	39
55-69	38		36	37
70+	18		48	33

Zdroj: 10.6.2012, [http://ec.europa.eu/public\\_opinion/archives/ebs/ebs\\_334\\_fact\\_sk\\_en.pdf](http://ec.europa.eu/public_opinion/archives/ebs/ebs_334_fact_sk_en.pdf)

Ako prezentuje predchádzajúca tabuľka, najsilnejšie skupiny pravidelne športujúcich sú od 15 do 24 a 25 do 39 rokov. Špeciálnu skupinu tvoria muži nad 70 rokov, ktorým je potrebné venovať patričnú pozornosť.

## 2.14. KULTÚRA

Obyvatelia obce Imeľ majú k dispozícii kultúrny dom. Kapacita viacúčelovej sály je 230 miest, kinosála disponuje 180 miestami. Nachádza sa tu tanečná sála, a malá zasadačka so sobášnou miestnosťou. V návrhovom období odporúčame previesť komplexnú modernizáciu zariadení s preferenciou ich univerzálnosti bez zásadného zvyšovania kapacít, nakoľko existujúce kapacity vyhovujú aj pre návrhové obdobie. Pri podpore rozvoja cestovného ruchu rekreácie a turizmu je nutné uvažovať aj s vytvorením podmienok pre budovanie klubových priestorov, ktoré môžu tvoriť súčasť rôznych zariadení spojených so službami v tejto oblasti.

#### Csemadok

Zvyky a tradície, kultúru obce zachovávajú členovia CSEMADOK. Zvyky a tradície na obdobie Adventu, roznášanie balíčkov na Mikuláša patria už ku každoročným aktivitám členov CSEMADOK – u. Členovia sa zúčastňujú rôznych kultúrnych a spoločenských akcií v obci a mimo nej.

#### Verejná knižnica

Obecná knižnica je verejná knižnica, ktorá poskytuje služby širokej verejnosti. Jej hlavnou úlohou bolo: utvárať a sprístupňovať univerzálny knižničný fond, poskytovať základné knižnično-informačné služby. V roku 2014 bolo v knižnici evidovaných 27 čitateľov a 8291 knižných zväzkov.

Verejná knižnica											
obec Imeľ	2004	2005	2006	2007	2008	2009	2010	2011	2012	2013	2014
Počet zariadení	1	1	1	1	1	1	1	1	1	1	1
Počet knižných jednotiek	7 575	7 627	7 677	7 767	7 849	7 806	7 839	7 889	7 889	7 889	8291
Počet užívateľov	97	81	98	78	71	67	72	70	31	21	27

Zdroj: 20.3.2016, DataCubes, 2016





### Trendy

Komplex opatrení na podporu súkromnej voľby domácností by mal v budúcnosti:

- stimulovať lepšie „previazanie“ súkromných výdavkov domácností s verejnými zdrojmi podpory kultúry. Určitá časť tejto podpory kultúrnych zariadení ponúkajúca svoje aktivity pre verejnosť musí byť variabilná, závislá od toho, či vyvolala odozvu, ktorá sa prejavuje vo veľkosti návštevnosti ap. Akými metódami to prepočítať je iná otázka: či u divadiel napr. podľa počtu obsadenosti ponúkaných miest, počtu repríz ap. Pokračovať by sa malo sofistikovanejšie s experimentom „kultúrnych poukazov“
- zefektívniť systém dlhodobejšieho viazania subjektu stimulovaného trhového dopytu (cieľových skupín súčasných i budúcich „spotrebiteľov“ kultúry so stimulovanou trhovou ponukou kultúrnych inštitúcií
  - rozšíriť systém permanentiek
  - rozšíriť systém kultúrnych poukazov aj pre zamestnancov súkromných a verejných inštitúcií (a dotáciami ich kryť zo sociálneho fondu a u firiem aj z iných zdrojov)
  - uplatňovať bonusové body na cenu vstupenky, za ktoré návštevník po určitom počte dostane bezplatnú (alebo výrazne zľavnenú) vstupenku
  - last minute zľavy na očakávanú nevyužitú ponuku
  - zaviesť výrazne diferencované ceny na dopoludňajšie a popoludňajšie predstavenia (s prioritou pre dôchodcov a deti aj so sprievodom)
- zlepšiť využívanie stykov s podnikovým svetom ekonomiky pri podpore ich firemnej identity aj návštevou kultúrnych zariadení
- podporiť „umelecké školenie“ detí mimo školy ako budúcich aktívnych subjektov trhového dopytu zavedením odpočítateľnej položky z daňového základu domácnosti za tieto výdavky
- radikálne zlepšiť celý systém marketingu verejných kultúrnych inštitúcií (vo väzbe na odporúčanie č. 1 a č. 3)
- radikálne zlepšiť strategický manažment kultúrnych inštitúcií (v prepojení na prognózovanie ich vývoja, na manažment rizika podmienok ich ekonomického vývoja atď.)
- významne zlepšiť systém školskej a mimoškolskej výchovy mládeže ku kultúre (12.6.2012, <http://www.nocka.sk/uploads/fd/c5/fdc56b5295544adb7e3625632921405f/4-monitoring-vysledkov-kp-2005-2008-no6-7-2009.pdf>).

## 2.15. UBYTOVACIE ZARIADENIA

V súčasnosti sa v obci nenachádza hromadné špecializované ubytovacie zariadenie.

## 2.16. STRAVOVACIE A REŠTAURAČNÉ SLUŽBY

V obci nieje reštauračné zariadenie, ktoré by v tradičnom prostredí poskytovalo príležitostným, ale aj ostatným návštevníkom obce tradičné jedlá typické pre túto oblasť. V obci sa nachádzajú len pohostinské zariadenia.

## 2.17. CESTOVNÝ RUCH

Geografická poloha obce v regióne, konfigurácia terénu a ostatné prírodné danosti nezarádajú obec medzi rekreačne atraktívne oblasti vo vzťahu k širšiemu okoliu. Prírodné podmienky a kvalitné životné prostredie sú predpokladom pre rozvoj cestovného ruchu a turizmu. Zavedenie systematického a koordinovaného prístupu s okolitými rekreačnými strediskami (mimo riešeného územia) k riešeniu tejto problematiky môžu priaznivo podporiť rozvoj rekreačnej funkcie.

Riešenie rozvoja cestovného ruchu, rekreácie a turizmu je založené na rekreačnom potenciáli, ktorým katastrálne územie obce disponuje a, samozrejme, aj na potenciáli, ktorý poskytuje celá oblasť.

Pri formovaní rozvoja sídla zohráva významnú úlohu využívanie rekreačného potenciálu. Značný podiel svojho voľného času obyvateľia využívajú pri individuálnej forme osídlenia v záhradkách a súkromných vinohradoch. Je potrebné realizovať tradičné, z histórie známe akcie, ktoré sa pravidelne konali v súvislosti s ukončením poľnohospodárskych cyklov (dožinky, vinobranie a p.) spojené s príslušnými formami vidieckej turistiky (agroturistika, Požitavská vína cesta).

### Trendy v cestovnom ruchu

Európska komisia cestovného ruchu (ETC) v roku 2004 označila za hlavné faktory ovplyvňujúce rozvoj CR demografiu, zdravie, uvedomelosť a vzdelávanie, voľný čas, cestovné skúsenosti, životný štýl, informačné technológie, dopravu, trvalo udržateľný rozvoj a bezpečnosť. Počet starších ľudí v Európe neustále rastie. Mnoho seniorov odchádza do predčasného dôchodku, má vyššie disponibilné príjmy, teší sa lepšiemu zdraviu. To má za následok rýchlejší rast dopytu tejto kategórie ľudí po cestovnom ruchu. Zdravotné povedomie návštevníkov je čoraz väčšie a ovplyvňuje najmä voľbu cieľového miesta a životný režim počas dovolenky. Čoraz populárnejšou je dovolenka spojená so vzdelávaním. Pri plánovaní dovolenky má významnú rolu história, umenie a kultúrne podujatia. Súčasná spoločnosť kladie zvýšené nároky na ľudí a ich denný režim, čo sa prejavuje v raste nárokov na voľný čas a možnosti oddychu. Rastie aj pragmatickosť návštevníkov v CR, ich sebaistota, požiadavky a znalosť vlastných práv, čo súvisí s predchádzajúcimi skúsenosťami. Rastie podiel kritických názorov na kvalitu a dôraz sa kladie na





pomer kvality a ceny. Rastie význam internetu, ktorý umožňuje nielen vizuálnu prezentáciu, ale aj priamy nákup produktov cestovného ruchu. V dopravných službách sa do popredia dostáva záujem o cestovanie železnicou, a najmä vysokorýchlostnými vlakmi. Rastie aj sieť nízkotarifných leteckých spoločností, zatiaľ čo cestné siete sa stávajú preťažené a klesá podiel klasického cestovania. Medzi populáciou naďalej rastie environmentálne povedomie, čo ovplyvňuje rast záujmu o cieľové miesta rozvíjajúce na základe trvalej udržateľnosti. Aktuálne trendy v cestovnom ruchu – rast záujmu o kvalitu, luxus, pohodlie a bezpečie, – záujem o relax, uvoľnenie, aktívnu dovolenku, pobyty wellness a pobyty v kúpeľoch, – dopyt po produktoch pre jednu osobu, – rast záujmu o krátkodobé pobyty v zahraničí, – individuálne organizovaná dovolenka zameraná na kultúru, umenie a históriu (rast záujmu o strednú a východnú Európu), – potreba ponuky cenovo dostupných produktov, – spokojnosť zákazníkov sa prejavuje v ich opätovnom návrate, – rast záujmu o osobnejší prístup v poskytovaní služieb (malé rodinné podniky), – úzka špecializácia poskytovateľov služieb na produkt pre vybranú cieľovú skupinu, – trend „späť k začiatkom“, ktorý súvisí s preferenciami tráviť jednoduchšiu dovolenku (ubytovanie v hoteli nahradiť ubytovaním v bungalove, resp. stane), – nezáujem o sprostredkovanú organizáciu dovolenky oproti zvýšenému záujmu o priame rezervovanie a nákup služieb prostredníctvom internetu (12.6.2012, <http://www.tophotelierstvo.sk/domaci-cestovny-ruch/turizmus/hotelierstvo-v-e-a-na-slovensku/>).

## 2.18. REKAPITULÁCIA ROZPOČTU OBCE ZA ROKY 2009 – 2014

Nasledujúca tabuľka prezentuje štruktúru príjmov a výdavkov obce.

Hospodárenie obce celkom	2 009	2010	2011	2 012	2013	2 014
Bežné príjmy						
Bežné výdavky						
Kapitálové príjmy						
Kapitálové výdavky						
Príjmy finančných operácií						
Výdavky finančných operácií						
Príjmy celkom						
Výdavky celkom						

Zdroj: OcÚ Imeľ, 2015

## 2.19. SAMOSPRÁVA

Vzťah samospráva – občan si vyžaduje vypracovať Opatrenie klientskeho prístupu riešiaci ako, vzťah zamestnancov úradu, tak aj poslancov ku občanom a návštevníkom obce.

### Manažment a správa obce

Súčasná zariadenia verejnej správy a administratívy reprezentuje obecný úrad. Obecný úrad je výkonným orgánom obecného zastupiteľstva a starostu obce Imeľ. Obecný úrad zabezpečuje organizačné a administratívne veci obecného zastupiteľstva a starostu obce, ako aj orgánov zriadených obecným zastupiteľstvom (9 poslancov).

Nasledujúca tabuľka prezentuje príslušnosť obyvateľov k jednotlivým úradom špecializovanej štátnej správy.

Príslušnosť k obyvateľom k úradom ŠŠS	
Sídlo matričného úradu	Imeľ
Sídlo pracoviska daňového úradu	Hurbanovo
Sídlo pracoviska Obvodného oddelenia policajného zboru	Hurbanovo
Sídlo Okresného súdu	Komárno
Sídlo Okresného riaditeľstva Hasičského a záchranného zboru	Komárno
Sídlo pracoviska okresného úradu	Komárno
Sídlo Územnej vojenskej správy	Nitra
Sídlo územného Úradu práce, sociálnych vecí a rodiny	Komárno
Sídlo Okresného úradu životného prostredia	Komárno
ŠÚ SR	

## 2.21. IDENTIFIKÁCIA HLAVNÝCH VONKAJŠÍCH FAKTOROV ROZVOJA ÚZEMIA A ANALÝZA VPLYVU VONKAJŠIEHO PROSTREDIA NA VÝVOJ SITUÁCIE V ÚZEMÍ

Obec Imeľ je súčasťou Vyššieho územného celku Nitra. Táto časť identifikuje hlavné faktory vonkajšieho prostredia, ktoré priamo alebo nepriamo ovplyvňujú vývoj obce. Nitriansky kraj je prevažne vidiecky, pomaly rastúci región SR, s primeranou atraktivitou a pozíciou, priemerným



stupňom pripravenosti na inovácie, priemerne konkurencieschopný mimo centra rozvojových aktivít EÚ a s možnosťou cezhraničnej spolupráce s Maďarskou republikou. Po Košickom a Prešovskom kraji je najľudnatejším krajom SR. NK je prevažne vidieckym regiónom SR (46,8 % mestského obyvateľstva), kde sa výrazne prejavuje starnutie populácie a pokles detskej zložky obyvateľstva. NK vykazuje rast ekonomicky aktívneho obyvateľstva. NK sa vyznačuje priemernou zamestnanosťou (miera zamestnanosti 64,1 %). V prípade NK bude nevyhnutné vyvárať pracovné príležitosti najmä pre ekonomicky aktívne obyvateľstvo, ktoré dochádza za prácou do iných regiónov (približne 27 000 ekonomicky aktívneho obyvateľstva). Najviac zamestnaných v kraji je v priemysle (okolo 36 %) a vysoký podiel na zamestnanosti predstavujú verejné služby (23 %) a celkovo služby (56 %). NK patrí k najproduktívnejším poľnohospodárskym regiónom SR s celkovou výmerou poľnohospodárskej pôdy 468 669 ha, čo je najviac v SR a podiel poľnohospodárskej pôdy v SR (19,3 %). Priaznivo možno hodnotiť vývoj sektorovej štruktúry v regióne, ktorý prešiel pomerne rýchlo sektorovou reštrukturalizáciou a posilnil pozíciu najvýznamnejších sektorov (strojársky a chemický priemysel), nasledovaný vybranými segmentmi spotrebného priemyslu a elektrotechnickým priemyslom. V kraji existujú 4 priemyselné parky. Nitriansky kraj nepatrí medzi najnavštevovanejšie kraje SR, disponuje nízkou ubytovacou kapacitou a dosiahol jednu z najnižších návštevností (6,3 %) v rámci SR. Celkom možno očakávať, že NK si ťažko udrží pozíciu pomerne hospodársky a sociálne stabilného regiónu a bude sa pomaly približovať k úrovni priemeru EÚ 27. V priemyselnej výrobe bude viac dominovať energetika. Vďaka novým zahraničným investíciám by sa mohol zvýšiť podiel strojárkeho, elektrotechnického a automobilového priemyslu, prostredníctvom inovácií aj chemického priemyslu, ohrozená je pozícia lodiarskeho priemyslu. Inovačný potenciál regiónu by sa mal v budúcnosti zamerať na inovácie v elektrotechnickom priemysle a energetike, zvyšovanie spotreby energie z obnoviteľných zdrojov, technológií znižujúcich nepriaznivý dopad na životné prostredie a predovšetkým v oblasti poľnohospodárstva a pod. Oblasť Nitry síce má rovnaké štrukturálne problémy v oblasti výskumu, vývoja a inovácií ako zvyšok Slovenska - nedostatočné prístrojové vybavenie a nedostatočná technická infraštruktúra výskumu a vývoja, ale v kraji je sústredená významná a jedinečná vedeckovýskumná základňa pre oblasť poľnohospodárstva. NK je pomerne dobre dopravné prepojený s ostatnými časťami SR aj napriek absencii diaľnic s dopravným uzlom mesta Nitra. Zastúpené sú všetky druhy dopravy okrem leteckej (miestne letisko Nitra - Janíkovce). Špecifické postavenie má aj vodná doprava a jej význam rastie (Dunaj a prístav celoštátneho významu v Komárne).

#### Charakteristika špecifických stránok regiónu

V porovnaní s regiónmi vyspelých krajín EÚ a regiónmi SR možno konštatovať, že NK využíva iba čiastočne svoj rozvojový potenciál. Najvýraznejšie rezervy sa nachádzajú v nedostatočnej úrovni využívania inovačného potenciálu najmä v poľnohospodárstve a chemickom priemysle. Dôsledkom toho je jeho slabé prenikanie do priemyslu, ale najmä poľnohospodárstva a následne služieb v odvetviach sústredených v regióne. V porovnaní so svetovými trendmi zvyšovania kvality verejných služieb cestou informatizácie a s vývojom v okolitých krajinách je úroveň informatizácie NK nízka. NK sa v posledných rokoch aj napriek svojmu potenciálu začal prepadať vo svojej výkonnosti v porovnaní s ostatnými regiónmi SR. Za najväčší rozvojový potenciál NK možno považovať:

- existujúcu sieť vedeckých a výskumných inštitúcií a potenciál vysokokvalifikovanej pracovnej sily vhodnej pre rozvoj výskumu a vývoja,
- nadregionálne väzby na rýchlorastúce regióny,
- lodnú cestu po Dunaji s prístavmi v Komárne a Štúrove medzinárodného významu.

#### Konkurenčná výhoda

Konkurenčná výhoda NK je tvorená vysokým inovačným potenciálom a vysokokvalifikovanou pracovnou silou v oblasti poľnohospodárstva a chemického priemyslu a predpokladmi pre rozvoj biotechnológií, nový typ sociálnych služieb a zdravotnej starostlivosti.

#### Strategické ciele:

1. veda, výskum, inovácie zamerané na oblasť poľnohospodárstva a chemického priemyslu,
2. komplexný rozvoj vidieka a pôdohospodárstvo,
3. územná a medziregionálna spolupráca,
4. udržateľný rozvoj krajiny.

#### Očakávané dopady:

- zvýšenie inovačnej kapacity a potenciálu najmä v oblasti poľnohospodárstva, chemického priemyslu a alternatívnych zdrojov energie,



- komplexný rozvoj vidieka, udržateľný rozvoj krajiny ako súčasť kvality života v regióne,
- posilnenie vnútroregionálnych, ale aj nadregionálnych a medzinárodných väzieb v strategických rozvojových oblastiach,
- zlepšenie demografickej situácie v regióne,
- zvýšenie orientácie regionálnej ekonomiky na nové typy služieb v sociálnej a zdravotníckej oblasti (NSRR, 2011, s.70-75).

## 2.21. EX-POST HODNOTENIE PREDCHÁDZAJÚCEHO PHSR

Obec v predchádzajúcom období realizovala niekoľko väčších a menších projektov zameraných hlavne na rekonštrukcie miestnych komunikácií, údržbové investície na obecnom úrade, kultúrnom dome, v rámci obecného cintorína. Obec zabezpečila rozvoj verejných priestranstiev. Obec zabezpečila rozšírenie plôch IBV, ako aj opravy a čiastočné rozšírenie verejného osvetlenia.

### **Názov: Rekonštrukcia a modernizácia verejného osvetlenia v obci Imeľ**

Základné informácie o projekte: Názov projektu: Rekonštrukcia a modernizácia verejného osvetlenia v obci Imeľ

Prijímateľ: Obec Imeľ

Operačný program: Konkurencieschopnosť a Hospodársky rast

Prioritán os: 2 - Energetika

Opatrenie 2.2. - Budovanie a modernizácia verejného osvetlenia pre mestá a obce a poskytovanie poradenstva v oblasti energetiky

Kód výzvy: KaHR-22VS-1001

Počet vymenených svietidiel: 220 ks

Oprávnené výdavky projektu: 206 150,22 Eur

### **Obec Imeľ zrealizovala projekt "Revitalizácia centra obce IMEĽ - Námestie Jozefa Blaskovicsa".**

Názov projektu: Revitalizácia centra obce IMEĽ - Námestie Jozefa Blaskovicsa

Prijímateľ: Obec Imeľ

Operačný program: Regionálny operačný program

Prioritán os: 4 - Regenerácia sídiel

Opatrenie: 4.1 Regenerácia sídiel

Realizácia projektu pozitívne ovplyvnila kvalitu života obyvateľov obce, keďže došlo k modernizácii a vystavbe nových prvkov v obci:

- výstavba spevnených plôch
- výstavba verejného osvetlenia
- výstavba chodníkov
- výstavba hygienických zariadení
- výstavba verejnej zelene

Výška poskytnutého finančného príspevku: 95 % t.j. 601 032,05 EUR

Začiatok realizácie projektu: 14.07.2010

Skončenie realizácie projektu: 30.06.2011

### **Obec Imeľ zrealizovala projekt "Ekodvor a kompostáreň v obci Imeľ".**

Názov projektu: Ekodvor a kompostáreň v obci Imeľ

Poskytovateľ: Ministerstvo životného prostredia SR

Prijímateľ: Obec Imeľ

Kód ITMS: 24140110259

Miesto realizácie projektu: Obec Imeľ

Číslo výzvy: OPŽP-PO4-11-3

Operačný program: Životné prostredie

Spolufinancovaný fond: Kohézny fond

Prioritán os: 4. Odpadové hospodárstvo

Opatrenie: 4.1 Podpora aktivít v oblasti separovaného zberu

4.2 Podpora aktivít na zhodnocovanie odpadov

Výška poskytnutého finančného príspevku: 95 % t.j. 776 900,77 €

**Projekt „We Connect for Europe“** bol realizovaný za účelom zblíženia piatich národov zastúpených partnerskými obcami. Jeho tematika bola venovaná aktívnemu Európskemu občianstvu, štyrom slobodám voľného trhu EÚ a ich prínosu pre občanov nových členských štátov. Prostredníctvom predstavenia týchto tém, diskusie a výmeny skúseností na nastolené problémy obce prispeli k zabezpečeniu budúcnosti partnerstva a aj Európskej únie samotnej.

Projekt bol realizovaný s finančnou podporou Európskej komisie.

### **Obec Imeľ zrealizovala projekt "Kultúra národnostných menšín 2015".**

Základné informácie o projekte:

Názov projektu: Spomeňme si na zvyky našich predkov

Cieľ použitia dotácie: Príprava a realizácia vystúpenia domácich kolektívov

Termín realizácie projektu: 20.júna 2015

Miesto realizácie projektu: Obec Imeľ - Námestie Jozefa Blaskovicsa

Cieľ projektu:

- zachovanie prvkov kultúry, ktorý hrá dôležitú úlohu v obci disponujúcou obyvateľmi hlásiacimi sa k menšinovej národnosti.



Čiastkovými cieľmi sú:

- Ponúknuť kvalitnú alternatívu zábavy.
- Poukázať na pôsobenie folklórnych skupín prezentujúcich ich tradičné ľudové umenie a tvorbu.
- Umožniť vytvorenie osobných kontaktov medzi účinkujúcimi a ich obecnstvom.
- Zachovať a rozšíriť repertoár piesní, tancov, ktorý je obľúbený aj medzi mladšou generáciou.

Projekt: Bytový dom 18 b.j. a technická vybavenosť - Imeľ  
Podporil: Ministerstvo dopravy, výstavby a reg. rozvoja; ŠFRB  
Rok: 2009  
Rozpočet: 221 570 € - dotácia

Projekt: Výstavba viacúčelového ihriska  
Podporil: Úrad vlády SR  
Rok: 2009  
Rozpočet: 39 833 € - dotácia

Projekt: Revitalizácia centra obce Imeľ  
Podporil: Ministerstvo pôdohospodárstva, životného prostredia a regionálneho rozvoja SR  
Rok: 2010  
Rozpočet: 561 490 € - dotácia

Projekt: Rekonštrukcia strechy nízkoprahového denného centra  
Podporil: Ministerstvo práce, sociálnych vecí a rodiny SR  
Rok: 2012  
Rozpočet: 29 300 € - dotácia

Projekt: Imeľ, minimalizácia negatívnych účinkov dažďových vôd v intraviláne obce  
Podporil: Environmentálny fond  
Rok: 2012  
Rozpočet: 14 546 € - dotácia

Projekt: Bytový dom s nájomnými bytmi nižšieho štandardu 10 b.j.  
Podporil: Ministerstvo dopravy, výstavby a reg. rozvoja SR, ŠFRB  
Rok: 2012  
Rozpočet: 79 631 € - dotácia

Projekt: Rozvoj sociálnych služieb v obci Imeľ prepravná služba, zakúpenie 7-miestneho vozidla pre potreby zavedenia prepravnej služby pre seniorov, občanov s ťažkým zdravotným postihnutím a občanov s nepriaznivým zdravotným stavom v obci Imeľ  
Podporil: Ministerstvo práce, sociálnych vecí a rodiny SR  
Rok: 2010  
Rozpočet: 20 000 € - dotácia

Projekt: Dotácia na podporu rozvoja sociálnych služieb – havarijný stav kotolne NDC – výmena plynového kotla; kúpa osobného motorového vozidla na podporu poskytovania opatrovateľskej služby  
Podporil: Ministerstvo práce, sociálnych vecí a rodiny SR  
Rok: 2013  
Rozpočet: 11 500 € - dotácia

Projekt: Dotácia na podporu rozvoja sociálnych služieb – nákup materiálnotechnického vybavenia miestnosti; kúpa osobného motorového vozidla na podporu poskytovania opatrovateľskej služby  
Podporil: Ministerstvo práce, sociálnych vecí a rodiny SR  
Rok: 2011  
Rozpočet: 12 000 € - dotácia

Projekt: Zníženie energetickej náročnosti objektu Kultúrneho domu – Obecného úradu v obci Imeľ  
Podporil: Slovenská inovačná a energetická agentúra  
Rok: 2012  
Rozpočet: 175 004,62 € - dotácia

Projekt: Rekonštrukcia budov Základnej školy s materskou školou Imeľ – budova základnej školy  
Podporil: Ekofond, n.f.  
Rok: 2010  
Rozpočet: 57 316 € - dotácia

### 3 SWOT ANALÝZY

Nasledujúca SWOT analýza sa zameriava na silné, slabé stránky, príležitosti a riziká prioritných rozvojových oblastí. Na ich základe budú formulované hlavné rozvojové ciele.



## Analýza SWOT

Sledovať a vyhodnocovať vývojové trendy v regióne v neustále sa meniacom vonkajšom prostredí, identifikovať trend sociálno-ekonomického rozvoja, alebo smer vývoja ako príležitosť alebo hrozbu, je v súčasnosti pre obec Imeľ nevyhnutnosť. To, čo sa na prvý pohľad zdá ako príležitosť, ňou vo vzťahu k zdrojom obce, kultúre, ľudským zdrojom, životnému prostrediu a hospodárstvu, uplatňovanej stratégii vôbec nemusí byť.

Nástrojom pre celkovú analýzu vonkajších a vnútorných činiteľov je SWOT analýza. Predstavuje kombináciu dvoch analýz, S - W a O - T. Účelom SWOT analýzy je posúdenie vnútorných predpokladov podniku k uskutočneniu určitého rozvojového zámeru a podrobenie rozboru i vonkajších príležitostí a obmedzení určované potrebami obyvateľov a subjektov v rámci obce. Na jej základe môže obec prikrčiť k formulácii špecifických cieľov.

Schéma SWOT analýzy:

	<b>S</b> - silné stránky	<b>W</b> - slabé stránky
	1. 2. ... 10.	1. 2. ... 10.
<b>O</b> - príležitosti	1. 2. ... 10.  Stratégia <b>SO</b>	1. 2. ... 10.  Stratégia <b>WO</b>
<b>T</b> - hrozby	1. 2. ... 10.  Stratégia <b>ST</b>	1. 2. ... 10.  Stratégia <b>WT</b>

SO – využiť silné stránky na získanie konkurenčnej výhody

WO – prekonať slabiny využitím príležitostí

SW – využiť silné stránky na čelenie hrozbám

WT – minimalizovať náklady a čeliť hrozbám

## Analýza príležitostí a rizík - O-T

O – T analýza umožňuje rozlíšiť atraktívne príležitosti v obci, ktorá skrýva potenciál územia a ktoré môžu obci priniesť výhody pri dosahovaní vyváženého rastu. Súčasne tiež nabáda k zamysleniu nad problémami, s ktorými bude obec riešiť v rámci Integrovannej stratégie. Znamená to teda, že obec musí sledovať významné sily makroprostredia (demografické, ekonomické, technologické, politické, legislatívne, sociálne a kultúrne) a tiež tých účastníkov mikroprostredia, ktorí ovplyvňujú jej schopnosť dosiahnuť v regióne prospech (neziskové organizácie, orgány miestnych samospráv, podnikateľské subjekty, miestni aktéri a verejnosť). Príležitosti sú posudzované z hľadiska ich atraktívnosti a pravdepodobnosti úspechu. Pravdepodobnosť, že obec dosiahne úspech pri ekonomickom raste, nezávisí len od jej konkurenčnej sily, oproti konkurenčným regiónom, ale aj od toho či je táto sila v porovnaní s konkurenciou väčšia. V rámci analýzy SWOT sa obec koncentruje na identifikáciu potenciálnych príležitostí – existencia stabilného hospodárskeho prostredia, kvalitné životné prostredie, prírodný potenciál, historicko-kultúrne hodnoty, rozvinutá sieť inštitúcií verejných služieb, objekty cestovného ruchu.. Kvadrant 1 pozostáva z príležitosti ponúkajúcich najvyšší úžitok pre obec, preto by sa mal manažment obce sústrediť na tieto aktivity. Naopak, príležitosti v kvadrante 4 sú buď príliš malé, alebo ich obec nebude vedieť dostatočne využiť. Príležitosti v kvadrante 2 a 3 sú zaujímavé len v prípade, že existuje možnosť zvýšenia ich atraktívnosti alebo pravdepodobnosti úspechu.

		<b>Matica príležitostí</b>				<b>Matica rizík</b>	
		Pravdepodobnosť úspechu				Pravdepodobnosť nastatia	
		vysoká	nízka			vysoká	nízka
Atraktívnosť	vysoká	1	2	Vážnosť	vysoká	1	2
	nízka	3	4		nízka	3	4

Riziká sú klasifikované z hľadiska ich vážnosti a pravdepodobnosti výskytu. Pri analýze okolia z hľadiska možných hrozieb je potrebné zamerať sa na potenciálne hrozby. Riziká z 1. kvadrantu môžu obec vážne zraniť, preto treba pripraviť plán strategických aktivít, keďže pravdepodobnosť



ohrozenia je vysoká. Riziká v 2. a 3. kvadrante treba podrobiť dôkladnému skúmaniu v prípade, ak sa stávajú kritickými, netreba však zostavenie plánu eventúálnych alternatív. Riziká v 4. kvadrante sú malé a väčšinou ich možno ignorovať. Spojením hlavných príležitostí a rizík, ktoré ovplyvňujú rozvoj obce, sa stratégovia snažia zistiť mieru celkovej atraktívnosti trhu. Existujú štyri možnosti:

- *Ideálny rozvoj*, ktorý sa vyznačuje mnohými príležitosťami, ale iba niekoľkými (ak vôbec nejakými) rizikami.
- *Špekulatívny rozvoj*, vyznačujúce sa vysokými príležitosťami i vysokými rizikami.
- *Zrelý rozvoj*, vyznačuje sa nízkymi príležitosťami i nízkymi rizikami.
- *Problémový rozvoj*, má nízke príležitosti, ale vysoké riziká.

Externé prostredie vytvára nielen príležitosti, ale prezentuje aj sériu rizík. Riziko je výzva, poukazuje na nevýhodný trend vývoja vo vonkajšom prostredí, ktorý v prípade pasívnej reakcie zo strany podniku ohrozí jeho trhovú pozíciu.

### Analýza silných a slabých stránok – S-W analýza

Hodnotenie vplyvu vonkajších činiteľov, vykonávané so zámerom stanoviť ciele obce, musí byť doplnené rozborom vnútorných činiteľov. Viaceré regióny dnes aj poznajú príležitosti, ktoré im potenciál ponúka, avšak chýba im schopnosť ich využiť. Na základe analýzy silných a slabých stránok vie obec stanoviť, čo je z hľadiska súčasnej a očakávanej situácie rozumné konať. Za dôležité znaky konkurenčnej sily obce sa považuje – kvalitné ľudské zdroje, rozvinuté podnikateľské prostredie, dobrý prírodný potenciál, výhodná poloha a dopravná dostupnosť, a iné.. Za dôležité znaky konkurenčnej slabosti sa považuje – strácanie pozície voči konkurenčným regiónom, nedostatok finančných zdrojov na rozvoj, klesajúca demografická krivka, vysoká nezamestnanosť, zlý technický stav základnej infraštruktúry atď. Pri hodnotení silných a slabých stránok je potrebné každý faktor odstupňovať podľa dôležitosti ( rozhodujúca silná stránka, marginálna silná stránka, neutrálny faktor, rozhodujúca slabá stránka, marginálna slabá stránka ) a podľa intenzity jeho vplyvu - výkonu ( vysoký, stredný, nízky ). Výsledok spojenia stupňa výkonu a dôležitosti predstavuje štyri možné alternatívy:

		Matica výkonu a dôležitosti	
		Výkon	
Dôležitosť	vysoká	vysoký	nízky
	nízka	1 <b>Sústrediť snahu</b>	2 <b>Udržať snahu</b>
		3 <b>Nízka priorita</b>	4 <b>Možné nadmerné investovanie</b>

*Kvadrant 1* pozostáva z oblastí, ktoré sú dôležité, ale v ktorých obec momentálne vykazuje slabý výkon, preto sa musí sústrediť na posilnenie týchto oblastí. *Kvadrant 2* pozostáva z oblastí, v ktorých je síce mesto úspešné, ale do budúcnosti si musí túto úspešnosť udržať. *Kvadrant 3* tvoria oblasti, ktoré nie sú dôležité, zdokonalenia v tomto kvadrante majú nízku prioritu. V *kvadrante 4* nie sú dôležité oblasti, pričom rozvoj a snaha sú zbytočne silné. Na základe tejto analýzy je zrejmé, že silné stránky sa nemusia vždy pretransformovať do konkurenčnej výhody obce. Dôvodov, prečo je to tak, je niekoľko, pričom najčastejšími obyvateľmi vnímaná nízka dôležitosť poskytovaných služieb a bodov rozvoja. Identifikácia silných miest obce je možná len na základe porovnania s ich hlavnými konkurentmi v regióne. Ani sústredenie sa na prekonanie všetkých slabých stránok nemusí priniesť očakávaný efekt, pretože náklady potrebné na ich transformovanie do silnej stránky sa nemusia vrátiť. Pozornosť treba venovať príležitostiam, v ktorých má obec najviac silných stránok, alebo oblastiam, v ktorých sa vzhľadom na veľkú príležitosť a potenciálnu návratnosť investícií ukazuje efektívne vytvorenie nových silných stránok. Príklady z praxe uvádzajú, že i málo rozvinutý región má popri slabých miestach aj silné miesta, ktoré pokiaľ dokáže správne identifikovať a využiť, vytvárajú predpoklady pre trvalý a vyrovnaný sociálno-ekonomický rozvoj. Nasledujúce grafy prezentujú pohľad obyvateľov a poslancov na silné a slabé stránky obce Imeľ a kvalitu života v obci.

### 3.1 HOSPODÁRSTVO A VEDECKO-TECHNICKÝ ROZVOJ

Silné stránky	Slabé stránky
---------------	---------------





<ul style="list-style-type: none"> <li>- poľnohospodárska pôda zaberajúca cca. 1603,4 ha katastra obce,</li> <li>- 29 podnikateľských subjektov – právnická osoba,</li> <li>- celkovo 116 podnikateľských subjektov fyzické osoby,</li> <li>- dobrá dostupnosť okresného mesta Komárno,</li> <li>- vybudovaný areál poľnohospodárskeho podniku,</li> <li>- existencia poľnohospodárskych podnikov: AGROCOOP IMEĽ, akciová spoločnosť, AGROCOOP SLOVAKIA, spol. s r.o., POĽNOHOSPODÁR IMEĽ, akciová spoločnosť, SLOVOSOLANA, spol. s r.o.,</li> <li>- rozvinutá rastlinná výroba,</li> <li>- rozvinutá živočíšna výroba,</li> <li>- existencia 3 predajní potravinárskeho tovaru,</li> <li>- existencia predajne zmiešaného tovaru,</li> <li>- existencia 6 predajní nepotravinárskeho tovaru,</li> <li>- prítomnosť prevádzky pre opravu motorových vozidiel,</li> <li>- existencia prevádzky kaderníctva,</li> <li>- vhodné podmienky pre rozvoj cestovného ruchu v súvislosti s vinárskou tradíciou,</li> <li>- prevádzka opravy televízorov a inej čiernej a bielej techniky,</li> <li>- existencia 3 kaviarní,</li> <li>- prevádzka vinárne,</li> </ul>	<ul style="list-style-type: none"> <li>- stagnujúci pracovný trh v obci a v celej lokalite južného Slovenska,</li> <li>- relatívne vysoká miera nezamestnanosti v produktívnom veku,</li> <li>- nízke možnosti zamestnania v obci ale aj okrese Komárno,</li> <li>- nízke priemerné mzdy v regióne,</li> <li>- stagnácia podnikateľskej sféry, nerozvíjajúce sa MaSP,</li> <li>- absentujúca železničná doprava priamo v obci,</li> <li>- nízky počet mladých ľudí,</li> <li>- nedobudovaná infraštruktúra v obci,</li> <li>- nízky počet obyvateľov v obci,</li> <li>- nevyhovujúca vzdelanostná štruktúra obyvateľov,</li> </ul>
<b>Príležitosti</b>	<b>Ohrozenia</b>
<ul style="list-style-type: none"> <li>- orientovanie sa na výrobu bez negatívnych účinkov na životné prostredie,</li> <li>- preferovanie a profilovanie hospodárskej základne pre rozvoj malého podnikania s orientáciou na rozvoj tradičných foriem výroby,</li> <li>- vytváranie podmienok pre rozvoj hospodárskych aktivít, pre tvorbu nových pracovných príležitostí a rozvoj zamestnanosti na území obce, predovšetkým pre miestne pracovné sily,</li> <li>- možnosť získania finančných prostriedkov z fondov EÚ,</li> <li>- rozvoj environmentálne vhodných technológií,</li> <li>- vytvorenie nových pracovných miest najmä v malom podnikaní a službách,</li> </ul>	<ul style="list-style-type: none"> <li>- pomalá výstavba, modernizácia a rekonštrukcia technickej infraštruktúry,</li> <li>- administratívne opatrenia obmedzujúce plnohodnotný rozvoj cestovného ruchu,</li> <li>- veľká administratívna náročnosť pre získanie financií zo štátnych dotácií a z fondov EÚ,</li> <li>- nedostatok investičného kapitálu,</li> <li>- neochota obyvateľov uskutočňovať podnikateľské aktivity,</li> </ul>

#### Schéma SWOT analýzy:

	<b>S silné stránky</b>	<b>W slabé stránky</b>
<b>O príležitosti</b>	<p>Stratégia <b>SO</b></p> <p>17</p> <p>11</p>	<p>Stratégia <b>WO</b></p> <p>10</p> <p>5</p> <p>6</p>
<b>T hrozby</b>	<p>Stratégia <b>ST</b></p> <p>5</p>	<p>Stratégia <b>WT</b></p>

V oblasti hospodárstva dochádza k prevahe silných stránok. Je nevyhnutné zabezpečiť využitie silných stránok na elimináciu slabých stránok. Problémom obce je nízky počet obyvateľov a nevybudovaná podnikateľská základňa.

### 3. 2. DOPRAVA A KOMUNIKÁCIE

<b>Silné stránky</b>	<b>Slabé stránky</b>
<ul style="list-style-type: none"> <li>- prechádzajúca cesta III. prepájajúca obec s mestom Hurbanovo a okresným mestom Komárno,</li> <li>- dostatočne vybudovaná sieť miestnych komunikácií,</li> <li>- cca. 3,2 km štátnych ciest,</li> </ul>	<ul style="list-style-type: none"> <li>- negatívny stav chodníkov popri cestách,</li> <li>- nedostatočné označenie prechodov pre chodcov,</li> <li>- doplnenie prechodov pre chodcov na rizikových miestach obce,</li> </ul>



<ul style="list-style-type: none"> <li>- existencia 43 parkovacích miest pred obecným úradom a domom kultúry,</li> <li>- vyhovujúci počet zastávok SAD - 3,</li> <li>- celkovo 16 parkovacích miest pred obecným cintorínom,</li> </ul>	<ul style="list-style-type: none"> <li>- absencia kompletného pokrytia chodníkmi popri cestách,</li> <li>- absencia železničného spojenia priamo v obci – najbližšia vlaková stanica v meste Hurbanovo, prípadne N. Zámky,</li> <li>- nevyhovujúci stav pešieho priestranstva v centrálnej časti obce v nadväznosti na oddychové plochy,</li> <li>- nedobudované miestne komunikácie,</li> <li>- nevybudovaná sieť cyklochodníkov,</li> <li>- nedostatok parkovacích miest pred športovou infraštruktúrou,</li> <li>- nevyhovujúci stav zastávok SAD,</li> <li>- absencia parkovacích miest pri oddychových zónach a základnou školou,</li> <li>- absencia informačných tabúl – z časti sú v obci vybudované informačné tabule,</li> <li>- absencia záchytných parkovísk,</li> <li>- absencia výstražnej signalizácie na kritických miestach (zdravotné stredisko),</li> <li>- nevyhovujúce spojenie autobusovej a vlakovej prepravy počas voľných pracovných dní a sviatkov,</li> <li>- nedostatočný počet parkovacích miest pri objektoch občianskej vybavenosti,</li> <li>- nedostatok finančných prostriedkov na údržbu technickej infraštruktúry,</li> <li>- nevyhovujúci technický a kvalitatívny stav dopravnej infraštruktúry,</li> <li>- nevyhovujúci technický stav ciest III. triedy,</li> </ul>
<b>Príležitosti</b>	<b>Ohrozenia</b>
<ul style="list-style-type: none"> <li>- revitalizácia verejných komunikačných priestorov,</li> <li>- vybudovanie peších a cyklistických prepojení za účelom efektívneho prepojenia s ostatnými časťami obce a prírodnými hodnotami,</li> <li>- možnosť získania finančných prostriedkov z fondov EÚ,</li> </ul>	<ul style="list-style-type: none"> <li>- malá miera podpory miest a obcí zo strany štátu,</li> <li>- zhoršujúci sa stav obecných stavieb a komunikácií,</li> <li>- nevýhodné podmienky čerpania prostriedkov z EÚ fondov,</li> <li>- nevýhodné podmienky čerpania úverových zdrojov z komerčných bánk,</li> <li>- zvyšujúce sa náklady na údržbu a opravy cestnej infraštruktúry,</li> <li>- oneskorená výstavba a modernizácia cestnej siete,</li> <li>- zhoršenie dopravnej obsluhy,</li> <li>- spomalenie hospodárskeho rastu,</li> <li>- trvalý presun cestujúcich z verejnej osobnej dopravy na individuálnu dopravu,</li> </ul>

Schéma SWOT analýzy:

	<b>S silné stránky</b>	<b>W slabé stránky</b>
<b>O príležitosti</b>	<p>Stratégia <b>SO</b></p> <p>6 3 10</p>	<p>19 3</p> <p>Stratégia <b>WO</b></p>
<b>T hrozby</b>	<p>Stratégia <b>ST</b></p> <p>9</p>	<p>Stratégia <b>WT</b></p>

V oblasti technickej infraštruktúry výrazne prevládajú slabé stránky nad silnými. Odporúča sa využiť stratégia SO - kde musí obec prekonať slabiny využitím príležitostí, hlavne možnosťou využitia čerpania nenávratných finančných prostriedkov národných ako aj nadnárodných.

### 3.3 TECHNICKÁ INFRAŠTRUKTÚRA

<b>Silné stránky</b>	<b>Slabé stránky</b>



<ul style="list-style-type: none"> <li>- existencia domu smútku,</li> <li>- existencia obecného cintorína,</li> <li>- existencia verejného rozhlasu,</li> <li>- existencia pobočky Slovenskej pošty, a.s.,</li> <li>- vybudovaná káblová televízia v obci,</li> <li>- existencia verejného vodovodu,</li> <li>- existencia vlastného zdroja pitnej vody,</li> <li>- rozostavaná dažďová kanalizačná sieť,</li> <li>- existencia obecného cintorína,</li> <li>- dobré pokrytie signálom mobilných operátorov - Orange - 100 %, T - mobile - 100 %, O2 – 100% a 4ka – 100 %,</li> <li>- 100 % pokrytie územia rozvodnou sieťou plynu,</li> </ul>	<ul style="list-style-type: none"> <li>- nedostatočné pokrytie vodovodnou infraštruktúrou – potreba dobudovania,</li> <li>- nevyhovujúci stav elektrickej siete NN,</li> <li>- nevyhovujúci stav elektrickej siete VN,</li> <li>- nedostatočná kapacita elektrickej siete,</li> <li>- zlý technický stav telefónnej siete,</li> <li>- zlý technický stav existujúcich transformátorových staníc,</li> <li>- zlý technický stav miestneho verejného rozhlasu,</li> <li>- nedostatok finančných prostriedkov na údržbu technickej infraštruktúry,</li> </ul>
<b>Príležitosti</b>	<b>Ohrozenia</b>
<ul style="list-style-type: none"> <li>- kompletná rekonštrukcia elektrickej rozvodnej siete – uloženie do zeme,</li> <li>- možnosť získania finančných prostriedkov z fondov EÚ,</li> <li>- využitie významnej geografickej polohy územia z hľadiska prechádzajúcich dopravných koridorov,</li> </ul>	<ul style="list-style-type: none"> <li>- malá miera podpory miest a obcí zo strany štátu,</li> <li>- zhoršujúci sa stav obecných stavieb a komunikácií,</li> <li>- nevýhodné podmienky čerpania prostriedkov z EÚ fondov,</li> </ul>

#### Schéma SWOT analýzy:

	<b>S silné stránky</b>	<b>W slabé stránky</b>
<b>O príležitosti</b>	<p>Stratégia <b>SO</b></p> <p>11</p> <p>8</p>	<p>8</p> <p>5</p> <p>3</p> <p>Stratégia <b>WO</b></p>
<b>T hrozby</b>	<p>Stratégia <b>ST</b></p>	<p>3</p> <p>Stratégia <b>WT</b></p>

V oblasti technickej infraštruktúry výrazne prevládajú slabé stránky nad silnými. Odporúča sa využiť stratégia SO – kde musí obec prekonať slabiny využitím príležitostí, hlavne možnosťou využitia čerpania nenávratných finančných prostriedkov národných ako aj nadnárodných.

### 3.4 ODPADOVÉ HOSPODÁRSTVO

<b>Silné stránky</b>	<b>Slabé stránky</b>
<ul style="list-style-type: none"> <li>- kvalitná legislatíva pre nakladanie s KO a DSO,</li> <li>- spracovaný POH obce Imeľ na roky 2011-2015,</li> <li>- zabezpečený odvoz TKO,</li> <li>- zavedený separovaný zber v obci,</li> <li>- fungujúci systém odvozu a likvidácie komunálneho odpadu,</li> </ul>	<ul style="list-style-type: none"> <li>- nevybudovaná splašková kanalizačná sieť s ČOV,</li> <li>- nedoriešená likvidácia a využitie rastlinného odpadu,</li> <li>- nedostatok odpadových nádob na zmiešaný komunálny odpad a separovaný zber,</li> <li>- nedostatočne dobudované žľaby na odvádzanie povrchových vôd,</li> <li>- nedostatočný systém vsakovacích jám pozdĺž miestnych komunikácií,</li> <li>- absencia technických opatrení na odvedenie prívalových vôd do recipientu tokov,</li> <li>- nedostatočne využívaný separovaný zber – slabá motivácia obyvateľov,</li> <li>- potrebné rozšírenie separovaného zberu o ďalšie komodity,</li> <li>- nízka miera vynútiteľnosti práva v oblasti ŽP,</li> </ul>
<b>Príležitosti</b>	<b>Ohrozenia</b>
<ul style="list-style-type: none"> <li>- výstavba splaškovej kanalizačnej siete s ČOV,</li> <li>- zabezpečiť efektívny separovaný zber v celej obci,</li> <li>- možnosti materiálového, resp. energetického využitia odpadov pri rešpektovaní duálnych vlastností odpadov,</li> <li>- dôsledné plnenie kvalitne stanovených cieľov v oblasti odpadového hospodárstva,</li> </ul>	<ul style="list-style-type: none"> <li>- ohrozená kvalita povrchových vôd tokov Nitra a Žitava,</li> <li>- zhoršenie zdravotného stavu obyvateľstva,</li> <li>- znečistenie ovzdušia veľkými zdrojmi znečistenia,</li> <li>- dopady na zdravotný stav obyvateľov,</li> <li>- nárast množstva vyvázaných odpadov, pretrvávajúce vykurovanie hlavne tuhými palivami,</li> </ul>



<ul style="list-style-type: none"> <li>- odstránenie zdrojov znečistenia povrchových a podzemných vôd,</li> <li>- možnosti získania finančných prostriedkov z fondov EU,</li> <li>- dodržiavanie noriem EU v oblasti produkcie znečisťujúcich látok v priemysle,</li> </ul>	<ul style="list-style-type: none"> <li>- nárast množstva vyvázaných odpadov,</li> <li>- nízka disciplína pri nakladaní s odpadmi,</li> <li>- neriešenie problému existencie „čiernych“ skládok,</li> </ul>
---	--

Schéma SWOT analýzy:

	<b>S silné stránky</b>	<b>W slabé stránky</b>
<b>O príležitosti</b>	<p>Stratégia <b>SO</b></p> <p>5</p>	<p>Stratégia <b>WO</b></p> <p>9</p> <p>1</p> <p>2</p> <p>7</p>
<b>T hrozby</b>	<p>Stratégia <b>ST</b></p> <p>8</p>	<p>Stratégia <b>WT</b></p>

V prípade životného prostredia prevládajú slabé stránky nad silnými. Je to dôsledok nedobudovaného systému na likvidáciu a čistenie odpadových vôd. Odporúča sa využitie stratégie WO – čeliť hrozbám využitím silných stránok a príležitostí.

### 3.5 ŽIVOTNÉ PROSTREDIE

<b>Silné stránky</b>	<b>Slabé stránky</b>
<ul style="list-style-type: none"> <li>- prítomnosť chránených území,</li> <li>- prítomnosť chránených území NATURA 2000,</li> <li>- existencia chráneného územia Detvice,</li> <li>- existencia chráneného územia Dolné Považie,</li> <li>- pokrytie rozvodnou sieťou plynu na 100 %,</li> <li>- relatívne dobrá kvalita ovzdušia,</li> <li>- vlastný zdroj pitnej vody,</li> <li>- rekonštruovaný centrálny priestor obce,</li> </ul>	<ul style="list-style-type: none"> <li>- nevybudovaná kanalizačná sieť s ČOV,</li> <li>- nedobudovaná dažďová kanalizačná sieť,</li> <li>- neukončená výstavba verejného vodovodu,</li> <li>- potreba čistenia korýt miestnych tokov – Nitra, Žitava,</li> <li>- nedostatočné vybavenie estetickou zeleňou,</li> <li>- nevyhovujúci stav ovzdušia v dôsledku skládky TKO - skládka je už uzavretá,</li> <li>- nevybudované ochranné opatrenia proti možným záplavám,</li> <li>- nedostatok lavičiek na verejných priestranstvách,</li> <li>- nevyhovujúce zloženie okrasnej zelene,</li> <li>- veľké plochy ornej pôdy - veterná erózia,</li> <li>- nadmerný hluk a prašnosť z cesty III. triedy,</li> <li>- narastanie individuálnej automobilovej a motocyklovej dopravy,</li> <li>- v širšom okolí prítomné výrobné prevádzky spôsobujúce nadmernú produkciu polietavých častíc prachu,</li> </ul>
<b>Príležitosti</b>	<b>Ohrozenia</b>
<ul style="list-style-type: none"> <li>- regulácia korýt miestnych tokov a revitalizácia ich okolia,</li> <li>- odstránenie zdrojov znečistenia povrchových a podzemných vôd ohrozujúcich zdroje vody,</li> <li>- zvýšiť právne vedomie obyvateľstva vo sfére životného prostredia,</li> <li>- rozvoj ekologického poľnohospodárstva a ekologizácia priemyselnej výroby,</li> <li>- možnosti získania finančných prostriedkov z fondov EU,</li> </ul>	<ul style="list-style-type: none"> <li>- zhoršujúci sa stav životného prostredia v dôsledku nadmernej hospodárskej činnosti v ostatných častiach kraja,</li> <li>- ohrozená kvalita podzemných a povrchových vôd,</li> <li>- zhoršenie zdravotného stavu obyvateľstva,</li> <li>- znečistenie ovzdušia veľkými zdrojmi znečistenia,</li> <li>- dopady na zdravotný stav obyvateľov,</li> <li>- zníženie biodiverzity,</li> <li>- hrozba zníženia kvality životného prostredia v dôsledku výstavby z hľadiska kvantity a kvality</li> <li>- tlak na životné prostredie a pôvodnú krajinu, urbanizácia krajiny,</li> <li>- radikalizácia zmien v životnom prostredí na miestnej a globálnej úrovni (povodne, veterné smršte, otepľovanie, klimatické zmeny,</li> </ul>



### Schéma SWOT analýzy:

	<b>S silné stránky</b>	<b>W slabé stránky</b>
<b>O príležitosti</b>	<p>Stratégia <b>SO</b></p> <p>8</p> <p>3</p>	<p>13</p> <p>4</p> <p>5</p> <p>Stratégia <b>WO</b></p>
<b>T hrozby</b>	<p>Stratégia <b>ST</b></p>	<p>9</p> <p>Stratégia <b>WT</b></p>

V prípade životného prostredia prevládajú slabé stránky nad silnými. Je to dôsledok nedobudovaného systému na likvidáciu a čistenie odpadových vôd a existenciou záťažových prevádzok v Nitrianskom kraji. Odporúča sa využitie stratégie SO – prekonať slabiny využitím príležitostí a minimalizovať náklady súvisiace so slabými stránkami.

### 3.6 SOCIÁLNA OBLASŤ A ZDRAVOTNÍCTVO

<b>Silné stránky</b>	<b>Slabé stránky</b>
<ul style="list-style-type: none"> <li>- existencia nízkoprahového denného centra pre seniorov,</li> <li>- činný klub dôchodcov,</li> <li>- existencia pobočky Červeného kríža,</li> <li>- organizované verejné stravovanie,</li> <li>- existencia ordinácie praktického lekára pre dospelých,</li> <li>- existencia praktického lekára pre deti a dospelých,</li> <li>- existencia stomatologickej ordinácie,</li> <li>- existencia prevádzky lekárne,</li> </ul>	<ul style="list-style-type: none"> <li>- absencia domu sociálnych služieb,</li> <li>- problém s umiestnením starších ľudí do domova dôchodcov,</li> <li>- absencia bytového fondu pre mladé rodiny,</li> <li>- nerozvinutá nájomná bytová výstavba,</li> <li>- nedostatočná kvalita poskytovaných zdravotníckych služieb,</li> <li>- absencia zariadenia starostlivosti o starších obyvateľov,</li> <li>- nevyhovujúca pracovná doba praktických lekárov,</li> <li>- nedostatočná úroveň klubovej činnosti,</li> <li>- nedostatok finančných prostriedkov na rozvoj sociálnych služieb,</li> <li>- nedostatok priestorov na zriadenie domova sociálnych služieb,</li> <li>- zdravotný stav obyvateľstva,</li> <li>- pretrvávajúce tradičných spádových oblasti dochádzky za prácou</li> <li>- nízka úroveň priestorovej mobility za prácou všeobecne a nízky rozsah medziokresnej a medzikrajskej dochádzky za prácou.</li> <li>- absencia systému podporných poradenských a informačných služieb pre potreby pracovnej mobility (mobilitný servis)</li> <li>- prehlbovanie dlhodobej nezamestnanosti</li> </ul>
<b>Príležitosti</b>	<b>Ohrozenia</b>
<ul style="list-style-type: none"> <li>- možnosť použitia 2% daní daňových subjektov na prioritné potreby zdravotníctva,</li> <li>- zariadenie mimovládnych neziskových organizácií poskytujúcich všeobecne prospešné služby,</li> <li>- rozšírenie aktívnych opatrení na trhu práce na podporu vzdelávania a prípravy pre trh práce a na podporu zamestnávania v atypických formách pracovných vzťahov, najmä pre rodičov počas materskej dovolenky a rodičovskej dovolenky,</li> <li>- podpora rozvoja sociálnych služieb, a iných opatrení, Projektov a programov na podporu sociálneho začleňovania ohrozených skupín podľa ich špecifických potrieb,</li> <li>- dôrazné uplatňovanie princípu subsidiarity,</li> <li>- možnosti získania finančných prostriedkov z fondov EU,</li> </ul>	<ul style="list-style-type: none"> <li>- rast počtu obyvateľov v seniorskej kategórii,</li> <li>- zhoršujúca sa sociálna situácia niektorých skupín obyvateľstva,</li> <li>- zhoršovanie zdravotného stavu stredného veku,</li> <li>- rast počtu srdcovo-cievnych chorôb,</li> <li>- rast nádorových ochorení tráviaceho traktu,</li> <li>- vysoký výskyt alergických ochorení,</li> <li>- pokles výdavkov na preventívnu zdravotnú starostlivosť,</li> <li>- pretrvávajúce stereotypy v mobilitnom správaní sa pracovnej sily,</li> <li>- nízky záujem zamestnávateľov o prijímanie uchádzačov o zamestnanie na podporované pracovné miesta,</li> <li>- nedostatočný záujem zamestnávateľov o udržateľnosť vytvorených pracovných miest,</li> <li>- prehlbovanie chudoby u niektorých skupín populácie a reprodukcia chudoby,</li> <li>- zvyšujúci sa počet klientov odkázaných na pomoc iných</li> </ul>



	<p>nesystematickou preventívnou prácou v prirodzenom rodinnom a otvorenom prostredí,</p> <ul style="list-style-type: none"> <li>- zvyšujúce sa finančné náklady na sociálne služby a iné opatrenia pretrvávajúcim poskytovaním tradičných foriem pomoci a služieb pobytového charakteru a riziko znižovania kvality života občanov finančnou náročnosť sociálnych služieb pre klienta,</li> </ul>
--	---

#### Schéma SWOT analýzy:

	S silné stránky	W slabé stránky
O príležitosti	<p>Stratégia SO</p> <p>15</p> <p>2</p>	<p>Stratégia WO</p> <p>6</p>
T hrozby	<p>8</p> <p>Stratégia ST</p> <p>13</p>	<p>Stratégia WT</p>

V tomto prípade prevládajú slabé stránky a ohrozenia nad silnými stránkami a príležitosťami. Odporúča sa využiť stratégiu SO – kde sa obec môže zamerať len na minimalizovanie nákladov súvisiacich s poskytovaním sociálnych služieb a čeliť hrozbám, ktoré sú s týmito službami spojené. Odporúča sa obci zabezpečovať nevyhnutné sociálne služby pre obyvateľov a ostatné služby ponechať poskytovateľom v meste Komárno.

### 3.7 ŠKOLSTVO A ŠPORT

Silné stránky	Slabé stránky
<ul style="list-style-type: none"> <li>- existencia materskej školy s kapacitou 40 detí,</li> <li>- existencia základnej školy s kapacitou 250 žiakov,</li> <li>- rekonštruovaná budova základnej školy,</li> <li>- vlastná školská jedáleň pre potreby základnej školy,</li> <li>- existencia športového areálu,</li> <li>- existencia poľovníckeho revíru,</li> <li>- vybudované futbalové ihrisko,</li> <li>- existencia telocvične pre potreby základnej školy,</li> <li>- v obci je činných niekoľko športových klubov: Lukostrelecký klub, Obecný hasičský zbor, Poľovnícke združenie, TJ Imeľ, ZO drobnochovateľov,</li> <li>- existencia environmentálneho krúžku,</li> <li>- zriadený internetový klub v základnej škole,</li> <li>- existencia redakčného a zdravotníckeho krúžku,</li> <li>- existencia čitateľského klubu,</li> <li>- rozvoj pohybových aktivít detí v rámci mimoškolskej športovej činnosti,</li> <li>- existencia detského ihriska pre dome kultúry,</li> </ul>	<ul style="list-style-type: none"> <li>- chátrajúca budova MŠ,</li> <li>- nevyhovujúce vnútorné vybavenie základnej školy,</li> <li>- nevyhovujúci stav školskej telocvične,</li> <li>- nedostatok a zlý technický stav športových ihrísk pre potrebu výučby,</li> <li>- absencia plochy menších hracích ihrísk ako tenis, volejbal a pod.,</li> <li>- absencia menšieho tréningového ihriska,</li> <li>- nedostatok športových ihrísk dostupných pre potreby verejnosti,</li> <li>- nedostatočne udržiavané ihriska – nedostatok peňazí na hospodára,</li> <li>- absencia atletickej dráhy pre potreby základnej školy,</li> <li>- nedostatočné vybavenie telocvične športovým náčiním,</li> <li>- nedostatok športových plôch,</li> <li>- absencia neformálneho vzdelávacieho zariadenia,</li> <li>- absencia priestorov pre neformálne vzdelávanie,</li> <li>- deficit finančných prostriedkov znamená sústavné obmedzovanie nákupu nástrojov a zariadení v školstve,</li> <li>- nesystémová reforma vzdelávacej sústavy,</li> <li>- nedostatočná starostlivosť o starších občanov,</li> </ul>
Príležitosti	Ohrozenia
<ul style="list-style-type: none"> <li>- dovybavenie materskej a základnej školy,</li> <li>- vybudovanie novej MŠ s jedálňou,</li> <li>- dobudovanie a vybavenie športových, športovo-rekreačných a oddychových plôch v obci Imeľ,</li> <li>- vytváranie územných a priestorových podmienok pre realizáciu rozličných športových, rekreačných a oddychových aktivít,</li> <li>- rekonštrukcia infraštruktúry pre možné potreby vzdelávania,</li> <li>- zefektívnenie spolupráce s krajským mestom na</li> </ul>	<ul style="list-style-type: none"> <li>- vplyv nežiadúcich javov na deti a mládež (závislosti, konzumné kultúry...),</li> <li>- nedostatok finančných prostriedkov na údržbu existujúcich športových objektov,</li> <li>- nedostatočné materiálne zabezpečenie a podpora talentovanej mládeže v jednotlivých druhoch športov,</li> <li>- nárast sociálnej ohrozenosti mládeže,</li> <li>- nedostatok finančných prostriedkov na výstavbu nových športovo-rekreačných objektov,</li> <li>- nevyhovujúca štruktúra kvalifikácie pracovnej sily,</li> </ul>





regionálnej úrovni, - možnosť získania finančných prostriedkov z fondov EU,	- nízka účasť rezortov, samosprávy a sociálnych partnerov na tvorbe obsahu vzdelávania,
--	---

Schéma SWOT analýzy:

	S silné stránky	W slabé stránky
<b>O príležitosti</b>	Stratégia <b>SO</b> 15	16 Stratégia <b>WO</b> 9 7
<b>T hrozby</b>	8 Stratégia <b>ST</b>	7 Stratégia <b>WT</b>

V oblasti vzdelávania je situácia vyrovnaná. Odporúča sa využitie stratégie SO – čeliť hrozbám využitím príležitostí a minimalizovať náklady súvisiace so slabými stránkami. V oblasti športu podporovať rekonštrukciu starej a výstavbu športovej infraštruktúry v obci. Je potrebné podporovať organizovanú športovú činnosť.

### 3.8 KULTÚRA

Silné stránky	Slabé stránky
<ul style="list-style-type: none"> <li>- dlhoročná história obce, tradície,</li> <li>- rozvoj a uchovávanie kultúrnych tradícií a folklóru,</li> <li>- dobré kultúrne povedomie obyvateľov,</li> <li>- existencia 2 kostolov,</li> <li>- pravidelne organizované dni obce,</li> <li>- existencia kultúrneho domu,</li> <li>- existencia kina,</li> <li>- obecná knižnica s 8566 knižnými titulmi,</li> <li>- existencia 2 folklórnych súborov,</li> <li>- existencia 2 hudobných speváckych skupín,</li> <li>- prítomnosť kultúrno - spoločenských spolkov,</li> <li>- 2 x do roka obec organizuje družobné slávnosti s obcami v zahraničí,</li> </ul>	<ul style="list-style-type: none"> <li>- nerozvinutá kultúrna turistika,</li> <li>- nedostatočné materiálne vybavenie na kultúrne a vzdelávacie podujatia,</li> <li>- neexistencia zariadenie propagujúceho tradičné remeslá z okolia obce,</li> <li>- nedostatočné vybavenie domu kultúry,</li> <li>- zlý technický stav pódia a sály kultúrneho domu,</li> </ul>
Príležitosti	Ohrozenia
<ul style="list-style-type: none"> <li>- lepšia koordinovanosť a propagácia kultúrnych aktivít obce,</li> <li>- rozvoj sponzorovania kultúry,</li> <li>- obnova zanikajúcich tradícií,</li> <li>- vydanie multimediálnych propagačných materiálov o obci, jej kultúrnom dedičstve a tradícií,</li> <li>- zefektívnenie spolupráce s okolitými obcami na regionálnej úrovni,</li> <li>- možnosť získania finančných prostriedkov z fondov EU,</li> </ul>	<ul style="list-style-type: none"> <li>- zoslabovanie tradičného vnímania obce Imeľ,</li> <li>- zmeny vo vnímaní tradičných hodnôt (pokles záujmu o niektoré hodnoty a tradície)</li> <li>- zanedbaný a chátrajúci pamiatkový fond,</li> <li>- slabá podpora kultúry zo strany štátu a VÚC,</li> <li>- posun priorít mládeže ku konzumnej kultúre,</li> <li>- nedostatok finančných prostriedkov na šírenie miestnej kultúry za hranice katastrálneho územia obce,</li> </ul>

Schéma SWOT analýzy:

	S silné stránky	W slabé stránky
<b>O príležitosti</b>	Stratégia <b>SO</b> 12 5 6	6 Stratégia <b>WO</b>
<b>T hrozby</b>	1 6 Stratégia <b>ST</b>	6 Stratégia <b>WT</b>



V oblasti kultúry je situácia vyrovnaná. Odporúča sa využitie stratégie ST – prekonať slabiny využitím príležitostí a minimalizovať náklady súvisiace so slabými stránkami. V oblasti kultúry podporovať výstavbu kultúrnej infraštruktúry a organizovanú kultúrnu činnosť.

### 3.9 PROPAGÁCIA A CESTOVNÝ RUCH

Silné stránky	Slabé stránky
<ul style="list-style-type: none"> <li>- existencia poľovníckeho revíru,</li> <li>- potenciál pre výstavbu ubytovacích kapacít,</li> <li>- priestory pre rozvoj agroturistiky,</li> <li>- obec sa nachádza na území lokalít NATURY 2000,</li> <li>- dlhoročná vinárska tradícia,</li> <li>- veľké plochy viniča,</li> </ul>	<ul style="list-style-type: none"> <li>- nedostatočná propagácia goodwillu a CR obce,</li> <li>- nedostatočné služby v oblasti cestovného ruchu,</li> <li>- slabá kooperácia s cestovnými kancelárkami,</li> <li>- nedostatočná informovanosť o prírodných hodnotách v okolí obce,</li> <li>- nevybudovaná infraštruktúra cestovného ruchu,</li> <li>- absencia ubytovacích kapacít,</li> <li>- absencia stravovacích kapacít,</li> <li>- absencia komerčnej športovej infraštruktúry,</li> </ul>
Príležitosti	Ohrozenia
<ul style="list-style-type: none"> <li>- dobré možnosti (existencia poľných ciest) pre budovanie cyklistických a rekreačných trás,</li> <li>- dobrá poloha Imeľ v rámci regionálnych štruktúr,</li> <li>- zavádzanie nových produktov cestovného ruchu v súvislosti s agroturistikou,</li> <li>- cezhraničná spolupráca,</li> <li>- iniciatíva spoločenských, kultúrnych, športových,... organizácií,</li> <li>- spolupráca na regionálnej úrovni v rozvoji turizmu,</li> <li>- rozvoj agroturistických aktivít so zameraním na vzdelávacie a zážitkové pobyty,</li> </ul>	<ul style="list-style-type: none"> <li>- pokračujúci postupný úpadok rekreačných lokalít v mikroregióne a okolí,</li> <li>- zmeny vo vnímaní tradičných hodnôt (pokles záujmu o niektoré hodnoty a tradície)</li> <li>- zanedbaný a chátrajúci pamiatkový fond,</li> </ul>

Schéma SWOT analýzy:

	S silné stránky	W slabé stránky
<b>O príležitosti</b>	<p>Stratégia SO</p> <p>8</p> <p>5</p>	<p>Stratégia WO</p> <p>7</p>
<b>T hrozby</b>	<p>6</p> <p>Stratégia ST</p> <p>3</p>	<p>1</p> <p>Stratégia WT</p>

Obec disponuje určitým rozvojovým potenciálom v oblasti cestovného ruchu. V súčasnosti však nie je plne využívaný. Odporúča sa využiť stratégiu WO a využiť silné stránky, ako kultúrno-historický potenciál, prírodný potenciál na získanie konkurenčnej výhody.

### 3.10 ADMINISTRATÍVA A BEZPEČNOSŤ

Silné stránky	Slabé stránky
<ul style="list-style-type: none"> <li>- existencia verejného rozhlasu,</li> <li>- dostatok priestorov pre administratívu,</li> <li>- budova obecného úradu v dostupná v centre obce,</li> </ul>	<ul style="list-style-type: none"> <li>- negatívny stav nehnuteľného majetku obce,</li> <li>- nevyhovujúci spôsob informovania o dianí v obci,</li> <li>- nedostatočná komunikácia, resp. existencia komunikačných bariér medzi rôznymi skupinami aktérov (samospráva, občianske združenia, občania, podnikatelia atď.),</li> <li>- nedostupný kvalitný digitálny obsah,</li> </ul>



Príležitosti	Ohrozenia
<ul style="list-style-type: none"> <li>- možnosť získania finančných prostriedkov z fondov EÚ,</li> <li>- zrušenie princípu miestnej kompetencie pri vydávaní dokumentov a poskytovaní služieb verejnou správou,</li> <li>- vytváranie kvalitného a dostupného verejného digitálneho obsahu stimulujúceho dopyt po e-službách a širokopásmovom pripojení,</li> </ul>	<ul style="list-style-type: none"> <li>- malá miera podpory miest a obcí zo strany štátu,</li> <li>- nevýhodné podmienky čerpania prostriedkov z EÚ fondov,</li> <li>- nevýhodné podmienky čerpania úverových zdrojov z komerčných bánk,</li> <li>- zvyšovanie komunikačnej a administratívnej náročnosti výkonu činností verejnej správy vo vzťahu k externému, ako aj internému prostrediu,</li> </ul>

Schéma SWOT analýzy:

	S silné stránky	W slabé stránky
O príležitosti	<p>Stratégia <b>SO</b></p> <p>4</p> <p>1</p>	<p>Stratégia <b>WO</b></p> <p>1</p> <p>4</p>
T hrozby	<p>Stratégia <b>ST</b></p> <p>3</p> <p>3</p>	<p>Stratégia <b>WT</b></p> <p>3</p>

V oblasti technickej infraštruktúry výrazne prevládajú slabé stránky nad silnými. Odporúča sa využiť stratégia WO – kde musí obec prekonať slabiny využitím príležitostí, hlavne možnosťou využitia čerpania nenávratných finančných prostriedkov národných ako aj nadnárodných.

### 3.11 INFORMATIZÁCIA OBCE

Silné stránky	Slabé stránky
<ul style="list-style-type: none"> <li>- prístup na internet v budove obecného úradu,</li> <li>- dobrá vybavenosť a výkonnosť technologickej IK infraštruktúry v obecnom úrade,</li> </ul>	<ul style="list-style-type: none"> <li>- nedostatok regionálneho digitálneho obsahu a nízke konkurenčné prostredie z dôvodu vysokej ceny za PC , nízkej výkonnosti e-služieb,</li> <li>- nedostatočná úroveň optimalizácie procesov a štandardizácie dokumentov vo verejnej správe,</li> <li>- nízky podiel e-služieb verejnej správy s vyššou pridanou hodnotou a nízka efektívnosť ostatných služieb verejnej správy,</li> <li>- nedostupný kvalitný digitálny obsah,</li> <li>- pomaly zavádzané základné služby eGovernmentu a nízka efektívnosť ostatných elektronizovaných verejných služieb, ktoré väčšinou iba kopírujú papierové služby,</li> </ul>
Príležitosti	Ohrozenia
<ul style="list-style-type: none"> <li>- možnosť získania finančných prostriedkov z fondov EÚ,</li> <li>- zvýšenie počítačovej gramotnosti,</li> <li>- zníženie cien využívania Internetu,</li> <li>- rozvoj ďalších telekomunikačných služieb v konkurenčnom prostredí,</li> <li>- vytváranie a sprístupňovanie verejného digitálneho obsahu,</li> <li>- zrušenie princípu miestnej kompetencie pri vydávaní dokumentov a poskytovaní služieb verejnou správou,</li> <li>- e-government je príležitosťou prelomovú modernizáciu interných administratívno-správnych procedúr, zlepšenie imidžu VS, ako aj zvýšenie podielu a záujmu verejnosti na správe vecí verejných,</li> <li>- vytváranie kvalitného a dostupného verejného digitálneho obsahu stimulujúceho dopyt po e-službách a širokopásmovom pripojení,</li> <li>- rastúca penetrácia širokopásmového pripojenia,</li> </ul>	<ul style="list-style-type: none"> <li>- nevýhodné podmienky čerpania prostriedkov z EÚ fondov,</li> <li>- nevýhodné podmienky čerpania úverových zdrojov z komerčných bánk,</li> <li>- digital divide, zvyšovanie disparít medzi územiami alebo sociálnymi skupinami vo využívaní IKT,</li> <li>- nízka digitálna gramotnosť a zručnosť používateľov IKT a nedostatočný dopyt po elektronických službách,</li> <li>- rozvoj digitálnej kriminality, narušanie súkromia, výchovy a ochrany osobných údajov</li> </ul>



#### Schéma SWOT analýzy:

	S silné stránky	W slabé stránky
<b>O príležitosti</b>	<p>Stratégia <b>SO</b></p> <p>2</p>	<p>5</p> <p>Stratégia <b>WO</b></p> <p>7</p> <p>9</p>
<b>T hrozby</b>	<p>Stratégia <b>ST</b></p>	<p>0</p> <p>5</p> <p>Stratégia <b>WT</b></p>

V oblasti technickej infraštruktúry výrazne prevládajú slabé stránky nad silnými. Odporúča sa využiť stratégia WO a WT – kde musí obec prekonať slabiny využitím príležitostí, hlavne možnosťou využitia čerpania nenávratných finančných prostriedkov národných ako aj nadnárodných.

#### Koordinácia a syntéza výsledkov SWOT

Zostavenie analýzy SWOT je zložitý proces, ktorý si vyžaduje systematický prístup pri identifikácii a analýze bezprostredných (často i skrytých) vonkajších a vnútorných faktorov. Výstižnosť väčšiny faktorov je zložitá vyjadriť prostredníctvom jednoduchých formulácií. Pri zaradovaní jednotlivých faktorov do základných zložiek SWOT analýzy je potrebné zodpovedne posudzovať ich lokálne a mikroregionálne podmienenú situáciu a relatívny podiel na regionálnom rozvoji. V tomto zmysle ide hlavne o nerovnováhu medzi obcou Imeľ a ostatnými obcami v okolí.

V oblasti technickej infraštruktúry ide potrebu dobudovania inžinierskych sietí v oblasti dodávok vody, odpadového hospodárstva, dostavbu a rekonštrukciu cestnej siete, ktorá sa nachádza na niektorých miestach v havarijnom stave.

Ohrozenia obce Imeľ vyplývajú z okolitého prostredia, tendencií a skutočností, ktoré nemôže manažment obce ovplyvniť.

#### 3.12 PROBLÉMOVÁ ANALÝZA – HLAVNÉ ODVETVOVÉ DISPARITY A VYMEDZENIE CIEĽOVÝCH SKUPÍN SO SÚSTREDENOU PODPOROU OBCE IMEĽ.

Identifikácia odvetvových disparít a nadväzujúce vymedzenie cieľových skupín je v súlade so zadáním z vypracovanej analýzy SWOT ako aj analýzy zdrojov obce Imeľ. Dôležitým východiskovým rámcom pre vymedzenie cieľových skupín so sústredenou podporou obce Imeľ a stanovenie relevantných opatrení, ktoré by mali riešiť existujúce nerovnosti a rozdiely, sú vybrané strategické a koncepčné dokumenty spracované na národnej (Partnerská dohoda), regionálnej (PHSR NRSK) úrovni, ako aj vo vzťahu k štátnym legislatívnym normám zaväzujúcim obec Imeľ poskytovať svojim obyvateľom balík verejných služieb.

Na odvetvové (odborové a sektorové) disparity treba pozeráť ako na nerovnosti, neoddôvodnené rozdiely, či nezhody medzi potenciálom a jeho súčasným využitím. Ich identifikácia vychádza z porovnania zistených silných a slabých stránok, ktoré sú uvedené vo SWOT analýze. Pôsobenie silných stránok obce Imeľ je oslabované negatívnymi vplyvmi jej slabých stránok. Silné stránky sú potenciálom, ktorý je možné využiť pre budúci rozvoj, je ale nutné zlepšiť alebo odstrániť príslušné slabé stránky tak, aby mohli byť silné naplno využité.

Nasledujúci prehľad je usporiadaný práve týmto spôsobom, kedy proti silným stránkam obce sú vždy postavené relevantné slabé stránky, ktoré majú v danom problémovom okruhu opačný vplyv. Vybrané sú práve tie, ktoré z hľadiska budúceho vývoja možno považovať za najzávažnejšie a kde je viacmenej možné predpokladať aspoň dielčie riešenie.

Obec Imeľ je súčasťou vyššieho územného celku Nitra. Národná stratégia regionálneho rozvoja definovala pre tento kraj nasledovné disparity, ktoré by mali byť zohľadnené v PHSR obce Imeľ:



## Hlavné disparity NRSK

### v pôdohospodárstve

- pokles pestovateľských plôch a počtu chovaných hospodárskych zvierat (hydina, ošípané a hovädzí dobytok) a dovoz lacnejších dotovaných potravín z pôvodných krajín EÚ;
- nedostatočná spolupráca a koordinácia v poľnohospodárstve;

### v priemysle

- chýbajúce akreditácie a certifikácie s medzinárodnou platnosťou majú za následok obmedzenia v medzinárodnom obchode;
- inovačné a technologické zaostávanie, spôsobuje zvyšujúcu energetickú a surovinovú náročnosť výroby;
- nízka ekonomická výkonnosť a konkurencieschopnosť MSP;

### v službách

- výrazné disparity vo vzťahu mesta a okolia spôsobené nerovnomerným rozmiestnením služieb a vzdelávacích inštitúcií;
- zníženie konkurencieschopnosti malého a stredného podnikania v dôsledku veľkej expanzie nadnárodných spoločností, ale aj často pre absentujúcu kvalitu poskytovaných služieb;
- nedostatočná kvalita verejných služieb občanom a podnikateľskej sfére;
- nedostatočná podpora vedomostnej ekonomiky;

### v technickej infraštruktúre

- nedostatočné kapacity a telekomunikačná infraštruktúra;
- nedostatočná kvalita ciest II. a III. triedy má často za následok dopravné nehody;
- značné ekologické zaťaženie poľnohospodárskej krajiny;

### v sociálno-spoločenskej infraštruktúre

- nevyhovujúca demografická štruktúra, vysoký podiel obyvateľstva v poproduktívnom veku;
- značný odliv pracovných síl do zahraničia z titulu blízkosti hraníc, pričom za vysokokvalifikované pracovné sily nie sú náhrady;
- nedostatočné investície do nájomného bývania, regenerácie bytového fondu a pomalá obnova kultúrnohistorických pamiatok, čo je spôsobené nedostatkom vlastných finančných zdrojov pre spolufinancovanie rozvojových a investičných projektov;
- slabá spolupráca subjektov vo vnútri regiónu;
- nevyhovujúca miera nezamestnanosti s nevyrovnanou ponukou pracovných miest, najmä vo vidieckych okresoch;
- najvyšší podiel obyvateľstva len s ukončeným základným vzdelaním v SR.

## Hlavné faktory rozvoja NK:

### v pôdohospodárstve

- dobrý produkčný pôdohospodársky potenciál v oblastiach zeleninárstva, ovocinárstva a vinohradníctva dáva možnosti rozvoja bývania na základe vidieckeho osídlenia, má najlepšie podmienky pre poľnohospodársku produkciu;
- vysoký poľnohospodársky potenciál umožňuje pestovanie prakticky všetkých druhov ekologických potravín a živočíšnej výroby, ťažiskové odvetvie;
- rozvoj biotechnológií;

### v priemysle

- rozvinutá priemyselná výroba a rôznorodosť hospodárskej základne, ale s odlišným postavením jednotlivých odvetví (rozhodujúce postavenie má strojársky, chemický a potravinársky priemysel), s dlhodobým pôsobením dáva možnosť transferu technológií do perspektívnych odvetví najmä elektrotechnickom priemysle;
- možnosť posilňovania exportu, budovanie nadregionálnych väzieb;

### v službách

- geopolitický polohový potenciál umožňuje priame kontakty s vyspelými regiónmi s možnosťou zintenzívnenia zahraničných investícií a medzinárodnej spolupráce;
- využitie geotermálnych prameňov za splnenia príslušných zákonných podmienok (zákon č. 538/2005 Z. z.) pre ďalší rozvoj tradičného kúpeľníctva s prepojením na ekologický vidiecky turizmus;

### v technickej infraštruktúre

- polohový potenciál kraja, logistické väzby;
- potenciál využitia vodných zdrojov;
- zlepšenie energetickej bilancie regiónu využívaním jadrove-energetického komplexu Mochovce, hydroenergetického potenciálu, geotermálnych prameňov, biomasy a bioplynu;

### v sociálno-spoločenskej infraštruktúre

- vysoký podiel vysokoškolsky vzdelaného obyvateľstva vytvára predpoklady pre možnosti využívania nových technológií a obnoviteľných zdrojov energií v súlade s ekologickými princípmi na základe využitia ľudského a ekonomického potenciálu;
- dostupnosť vzdelávacích, sociálnych a zdravotných zariadení;
- silný potenciál cezhraničnej spolupráce, možnosť vytvárania cezhraničných sídelných aglomerácií.

Následujúce tabuľky prezentujú hlavné faktory rozvoja a hlavné disparity rozvoja obce Imeľ v jednotlivých politikách.

## Hospodárstvo a vedecko-technický rozvoj

Faktory rozvoja	Hlavné disparity
-----------------	------------------



<ul style="list-style-type: none"> <li>+ poľnohospodárska pôda zaberajúca cca. 1603,4 ha katastra obce,</li> <li>+ 29 podnikateľských subjektov – právnická osoba,</li> <li>+ celkovo 116 podnikateľských subjektov fyzické osoby,</li> <li>+ dobrá dostupnosť okresného mesta Komárno,</li> <li>+ vybudovaný areál poľnohospodárskeho podniku,</li> <li>+ existencia poľnohospodárskych podnikov: AGROCOOP IMEĽ, akciová spoločnosť, AGROCOOP SLOVAKIA, spol. s r.o., POĽNOHOSPODÁR IMEĽ, akciová spoločnosť, SLOVSOLANA, spol. s r.o.,</li> <li>+ rozvinutá rastlinná výroba,</li> <li>+ rozvinutá živočíšna výroba,</li> <li>+ existencia 3 predajní potravinárskeho tovaru,</li> <li>+ existencia predajne zmiešaného tovaru,</li> <li>+ existencia 6 predajní nepotravinárskeho tovaru,</li> <li>+ prítomnosť prevádzky pre opravu motorových vozidiel,</li> <li>+ existencia prevádzky kaderníctva,</li> <li>+ vhodné podmienky pre rozvoj cestovného ruchu v súvislosti s vinárskou tradíciou,</li> <li>+ prevádzka opravy televízorov a inej čiernej a bielej techniky,</li> <li>+ existencia 3 kaviarní,</li> <li>+ prevádzka vinárne,</li> </ul>	<ul style="list-style-type: none"> <li>- stagnujúci pracovný trh v obci a v celej lokalite južného Slovenska,</li> <li>- relatívne vysoká miera nezamestnanosti v produktívnom veku,</li> <li>- nízke možnosti zamestnania v obci ale aj okrese Komárno,</li> <li>- nízke priemerné mzdy v regióne,</li> <li>- stagnácia podnikateľskej sféry, nerozvíjajúce sa MaSP,</li> <li>- absentujúca železničná doprava priamo v obci,</li> <li>- nízky počet mladých ľudí,</li> <li>- nedobudovaná infraštruktúra v obci,</li> <li>- nízky počet obyvateľov v obci,</li> <li>- nevyhovujúca vzdelanostná štruktúra obyvateľov,</li> </ul>
--	--

## Doprava a komunikácie

Faktory rozvoja	Hlavné disparity
<ul style="list-style-type: none"> <li>+ prechádzajúca cesta III. prepájajúca obec s mestom Hurbanovo a okresným mestom Komárno,</li> <li>+ dostatočne vybudovaná sieť miestnych komunikácií,</li> <li>+ cca. 3,2 km štátnych ciest,</li> <li>+ existencia 43 parkovacích miest pred obecným úradom a domom kultúry,</li> <li>+ vyhovujúci počet zastávok SAD - 3,</li> <li>+ celkovo 16 parkovacích miest pred obecným cintorínom,</li> </ul>	<ul style="list-style-type: none"> <li>- negatívny stav chodníkov popri cestách,</li> <li>- nedostatočné označenie prechodov pre chodcov,</li> <li>- doplnenie prechodov pre chodcov na rizikových miestach obce,</li> <li>- absencia kompletného pokrytia chodníkmi popri cestách,</li> <li>- absencia železničného spojenia priamo v obci – najbližšia vlaková stanica v meste Hurbanovo, prípadne N. Zámky,</li> <li>- nevyhovujúci stav pešieho priestranstva v centrálnej časti obce v nadväznosti na oddychové plochy,</li> <li>- nedobudované miestne komunikácie,</li> <li>- nevybudovaná sieť cyklochodníkov,</li> <li>- nedostatok parkovacích miest pred športovou infraštruktúrou,</li> <li>- nevyhovujúci stav zastávok SAD,</li> <li>- absencia parkovacích miest pri oddychových zónach a základnou školou,</li> <li>- absencia informačných tabúl,</li> <li>- absencia záchytných parkovísk,</li> <li>- absencia výstražnej signalizácie na kritických miestach (zdravotné stredisko),</li> <li>- nevyhovujúce spojenie autobusovej a vlakovej prepravy počas voľných pracovných dní a sviatkov,</li> <li>- nedostatočný počet parkovacích miest pri objektoch občianskej vybavenosti,</li> <li>- nedostatok finančných prostriedkov na údržbu technickej infraštruktúry,</li> <li>- nevyhovujúci technický a kvalitatívny stav dopravnej infraštruktúry,</li> <li>- nevyhovujúci technický stav ciest III. triedy,</li> </ul>

## Technická infraštruktúra

Faktory rozvoja	Hlavné disparity
<ul style="list-style-type: none"> <li>+ existencia domu smútku,</li> <li>+ existencia obecného cintorína,</li> <li>+ existencia verejného rozhlasu,</li> <li>+ existencia pobočky Slovenskej pošty, a.s.,</li> <li>+ vybudovaná káblová televízia v obci,</li> <li>+ existencia verejného vodovodu,</li> <li>+ existencia vlastného zdroja pitnej vody,</li> <li>+ rozostavaná dažďová kanalizačná sieť,</li> <li>+ existencia obecného cintorína,</li> <li>+ dobré pokrytie signálom mobilných operátorov - Orange - 100 %, T - mobile - 100 %, O2 - 100% a 4ka - 100 %, 100 % pokrytie územia rozvodnou sieťou plynu,</li> </ul>	<ul style="list-style-type: none"> <li>- nedostatočné pokrytie vodovodnou infraštruktúrou – potreba dobudovania,</li> <li>- nevyhovujúci stav elektrickej siete NN,</li> <li>- nevyhovujúci stav elektrickej siete VN,</li> <li>- nedostatočná kapacita elektrickej siete,</li> <li>- zlý technický stav telefónnej siete,</li> <li>- zlý technický stav existujúcich transformátorových staníc,</li> <li>- zlý technický stav miestneho verejného rozhlasu,</li> <li>- nedostatok finančných prostriedkov na údržbu technickej infraštruktúry,</li> </ul>

## Odpadové hospodárstvo





Faktory rozvoja	Hlavné disparity
<ul style="list-style-type: none"> <li>+ kvalitná legislatíva pre nakladanie s KO a DSO,</li> <li>+ spracovaný POH obce Imeľ na roky 2011-2015,</li> <li>+ zabezpečený odvoz TKO,</li> <li>+ zavedený separovaný zber v obci,</li> <li>+ fungujúci systém odvozu a likvidácie komunálneho odpadu,</li> </ul>	<ul style="list-style-type: none"> <li>- nevybudovaná splašková kanalizačná sieť s ČOV,</li> <li>- nedoriešená likvidácia a využitie rastlinného odpadu,</li> <li>- nedostatok odpadových nádob na zmiešaný komunálny odpad a separovaný zber,</li> <li>- nedostatočne dobudované žľaby na odvádzanie povrchových vôd,</li> <li>- absencia technických opatrení na odvedenie prívalových vôd do recipientu tokov,</li> <li>- nedostatočne využívaný separovaný zber – slabá motivácia obyvateľov,</li> <li>- potrebné rozšírenie separovaného zberu o ďalšie komodity,</li> <li>- nízka miera vynútiteľnosti práva v oblasti ŽP,</li> </ul>

## Životné prostredie

Faktory rozvoja	Hlavné disparity
<ul style="list-style-type: none"> <li>+ prítomnosť chránených území,</li> <li>+ prítomnosť chránených území NATURA 2000,</li> <li>+ existencia chráneného územia Detvice,</li> <li>+ existencia chráneného územia Dolné Považie,</li> <li>+ pokrytie rozvodnou sieťou plynu na 100 %,</li> <li>+ relatívne dobrá kvalita ovzdušia,</li> <li>+ vlastný zdroj pitnej vody,</li> <li>+ rekonštruovaný centrálny priestor obce,</li> </ul>	<ul style="list-style-type: none"> <li>- nevybudovaná kanalizačná sieť s ČOV,</li> <li>- nedobudovaná dažďová kanalizačná sieť,</li> <li>- neukončená výstavba verejného vodovodu,</li> <li>- potreba čistenia korýt miestnych tokov – Nitra, Žitava,</li> <li>- nedostatočné vybavenie estetickou zeleňou,</li> <li>- nevybudované ochranné opatrenia proti možným záplavám,</li> <li>- nedostatok lavičiek na verejných priestranstvách,</li> <li>- nevyhovujúce zloženie okrasnej zelene,</li> <li>- veľké plochy ornej pôdy - veterná erózia,</li> <li>- nadmerný hluk a prašnosť z cesty III. triedy,</li> <li>- narastanie individuálnej automobilovej a motocyklovej dopravy,</li> <li>- v širšom okolí prítomné výrobné prevádzky spôsobujúce nadmernú produkciu poľetavých častíc prachu,</li> </ul>

## Sociálna oblasť a zdravotníctvo

Faktory rozvoja	Hlavné disparity
<ul style="list-style-type: none"> <li>+ existencia nízkoprahového denného centra pre seniorov,</li> <li>+ činný klub dôchodcov,</li> <li>+ existencia pobočky Červeného kríža,</li> <li>+ organizované verejné stravovanie,</li> <li>+ existencia ordinácie praktického lekára pre dospelých,</li> <li>+ existencia praktického lekára pre deti a dorast,</li> <li>+ existencia stomatologickej ordinácie,</li> <li>+ existencia prevádzky lekárne,</li> </ul>	<ul style="list-style-type: none"> <li>- absencia domu sociálnych služieb,</li> <li>- problém s umiestnením starších ľudí do domova dôchodcov,</li> <li>- absencia bytového fondu pre mladé rodiny,</li> <li>- nerozvinutá nájomná bytová výstavba,</li> <li>- nedostatočná kvalita poskytovaných zdravotníckych služieb,</li> <li>- absencia zariadenia starostlivosti o starších obyvateľov,</li> <li>- nevyhovujúca pracovná doba praktických lekárov,</li> <li>- nedostatočná úroveň klubovej činnosti,</li> <li>- nedostatok finančných prostriedkov na rozvoj sociálnych služieb,</li> <li>- nedostatok priestorov na zriadenie domova sociálnych služieb,</li> <li>- zdravotný stav obyvateľstva,</li> <li>- pretrvávajúce tradičné spádové oblasti dochádzky za prácou</li> <li>- nízka úroveň priestorovej mobility za prácou všeobecne a nízky rozsah medziokresnej a medzikrajskej dochádzky za prácou.</li> <li>- absencia systému podporných poradenských a informačných služieb pre potreby pracovnej mobility (mobilitný servis)</li> <li>- prehlbovanie dlhodobej nezamestnanosti</li> </ul>

## Školstvo a šport

Faktory rozvoja	Hlavné disparity
<ul style="list-style-type: none"> <li>+ existencia materskej školy s kapacitou 40 detí,</li> <li>+ existencia základnej školy s kapacitou 250 žiakov,</li> <li>+ rekonštruovaná budova základnej školy,</li> <li>+ vlastná školská jedáleň pre potreby základnej školy,</li> <li>+ existencia športového areálu,</li> <li>+ existencia poľovníckeho revíru,</li> <li>+ vybudované futbalové ihrisko,</li> <li>+ existencia telocvične pre potreby základnej školy,</li> <li>+ v obci je činných niekoľko športových klubov: Lukostrelecký klub, Obecný hasičský zbor, Poľovnícke združenie, TJ Imeľ, ZO drobnochovateľov,</li> <li>+ existencia environmentálneho krúžku,</li> <li>+ zriadený internetový klub v základnej škole,</li> <li>+ existencia redakčného a zdravotníckeho krúžku,</li> <li>+ existencia čitateľského klubu,</li> </ul>	<ul style="list-style-type: none"> <li>- chátrajúca budova MŠ,</li> <li>- nevyhovujúce vnútorné vybavenie základnej školy,</li> <li>- nevyhovujúci stav školskej telocvične,</li> <li>- nedostatok a zlý technický stav športových ihrísk pre potrebu výučby,</li> <li>- absentujú plochy menších hracích ihrísk ako tenis, volejbal a pod.,</li> <li>- absencia menšieho tréningového ihriska,</li> <li>- nedostatok športových ihrísk dostupných pre potreby verejnosti,</li> <li>- nedostatočne udržiavané ihriska – nedostatok peňazí na hospodára,</li> <li>- absencia atletickej dráhy pre potreby základnej školy,</li> <li>- nedostatočné vybavenie telocvične športovým náčiním,</li> <li>- nedostatok športových plôch,</li> </ul>



<ul style="list-style-type: none"> <li>+ rozvoj pohybových aktivít detí v rámci mimoškolskej športovej činnosti,</li> <li>+ existencia detského ihriska pre dome kultúry,</li> </ul>	<ul style="list-style-type: none"> <li>- absencia neformálneho vzdelávacieho zariadenia,</li> <li>- absencia priestorov pre neformálne vzdelávanie,</li> <li>- deficit finančných prostriedkov znamená sústavné obmedzovanie nákupu nástrojov a zariadení v školstve,</li> <li>- nesystémová reforma vzdelávacej sústavy,</li> <li>- nedostatočná starostlivosť o starších občanov,</li> </ul>
--	--

## Kultúra

Faktory rozvoja	Hlavné disparity
<ul style="list-style-type: none"> <li>+ dlhoročná história obce, tradície,</li> <li>+ rozvoj a uchovávanie kultúrnych tradícií a folklóru,</li> <li>+ dobré kultúrne povedomie obyvateľov,</li> <li>+ existencia 2 kostolov,</li> <li>+ pravidelne organizované dni obce,</li> <li>+ existencia kultúrneho domu,</li> <li>+ existencia kina,</li> <li>+ obecná knižnica s 8566 knižnými titulmi,</li> <li>+ existencia 2 folklórnych súborov,</li> <li>+ existencia 2 hudobných speváckych skupín,</li> <li>+ prítomnosť kultúrno - spoločenských spolkov,</li> <li>+ 2 x do roka obec organizuje družobné slávnosti s obcami v zahraničí,</li> </ul>	<ul style="list-style-type: none"> <li>- nerozvinutá kultúrna turistika,</li> <li>- nedostatočné materiálne vybavenie na kultúrne a vzdelávacie podujatia,</li> <li>- neexistencia zariadenie propagujúceho tradičné remeslá z okolia obce,</li> <li>- nedostatočné vybavenie domu kultúry,</li> </ul>

## Propagácia a cestovný ruch

Faktory rozvoja	Hlavné disparity
<ul style="list-style-type: none"> <li>+ existencia poľovníckeho revíru,</li> <li>+ potenciál pre výstavbu ubytovacích kapacít,</li> <li>+ priestory pre rozvoj agroturistiky,</li> <li>+ obec sa nachádza na území lokalít NATURY 2000,</li> <li>+ dlhoročná vinárska tradícia,</li> <li>+ veľké plochy viniča,</li> </ul>	<ul style="list-style-type: none"> <li>- nedostatočná propagácia goodwillu a CR obce,</li> <li>- nedostatočné služby v oblasti cestovného ruchu,</li> <li>- slabá kooperácia s cestovnými kancelárkami,</li> <li>- nedostatočná informovanosť o prírodných hodnotách v okolí obce,</li> <li>- nevybudovaná infraštruktúra cestovného ruchu,</li> <li>- absencia ubytovacích kapacít,</li> <li>- absencia stravovacích kapacít,</li> <li>- absencia komerčnej športovej infraštruktúry,</li> </ul>

## Administratíva a bezpečnosť

Faktory rozvoja	Hlavné disparity
<ul style="list-style-type: none"> <li>+ existencia verejného rozhlasu,</li> <li>+ dostatok priestorov pre administratívu,</li> <li>+ budova obecného úradu v dostupná v centre obce,</li> </ul>	<ul style="list-style-type: none"> <li>- negatívny stav nehnuteľného majetku obce,</li> <li>- nevyhovujúci spôsob informovania o dianí v obci,</li> <li>- nedostatočná komunikácia, resp. existencia komunikačných bariér medzi rôznymi skupinami aktérov (samospráva, občianske združenia, občania, podnikatelia atď.),</li> <li>- nedostupný kvalitný digitálny obsah,</li> </ul>

## Informatizácia obce

Faktory rozvoja	Hlavné disparity
<ul style="list-style-type: none"> <li>+ prístup na internet v budove obecného úradu,</li> <li>+ dobrá vybavenosť a výkonnosť technologickej IK infraštruktúry v obecnom úrade,</li> </ul>	<ul style="list-style-type: none"> <li>- nedostatok regionálneho digitálneho obsahu a nízke konkurenčné prostredie z dôvodu vysokej ceny za PC , nízkej výkonnosti e-služieb,</li> <li>- nedostatočná úroveň optimalizácie procesov a šandardizácie dokumentov vo verejnej správe,</li> <li>- nízky podiel e-služieb verejnej správy s vyššou pridanou hodnotou a nízka efektívnosť ostatných služieb verejnej správy,</li> <li>- nedostupný kvalitný digitálny obsah,</li> <li>- pomaly zavádzané základné služby eGovernmentu a nízka efektívnosť ostatných elektronizovaných verejných služieb, ktoré väčšinou iba kopírujú papierové služby,</li> </ul>

Vo vyššie uvedenom kontexte je potrebné sledovať i potenciálne rozvojové príležitosti a hrozby, indukované hierarchicky vyššími faktormi sociálno - ekonomického rozvoja. Na základe uskutočnených analýz je možné za najväčšie hrozby pokladať hlavne:



1. Znižovanie konkurencieschopnosti obce v dôsledku trvalej stagnácie v rozvoji spolupráce podnikateľskej sféry s orgánmi miestnej samosprávy – Public Private Partnership.
2. Nedostatok externých finančných prostriedkov potrebných na zabezpečenie kvalitných verejných služieb.
3. Podcenenie významu kvalitatívneho rozvoja ľudských zdrojov ako pre ekonomický, tak aj pre sociálny rozvoj obce Imeľ.
4. Podcenenie významu informačných technológií ako základného prvku ekonomického rozvoja a rozvoja ľudských zdrojov v obci.

Jedným z nutných predpokladov úspešnej implementácie Programu hospodárskeho rozvoja a sociálneho rozvoja je návaznosť na existujúcu sústavu strategických a rozvojových dokumentov. Tento fakt sa premietol z časti aj do výberu opatrení a cieľových skupín, na ktoré sa má zamerať podpora z verejných zdrojov, hlavne z dôvodu efektívneho vynakladania finančných prostriedkov, odstránenia duplicit, možných protichodných účinkov opatrení atď.. Z tohto dôvodu je prirodzeným rámcom Program hospodárskeho rozvoja a sociálneho rozvoja Nitrianskeho samosprávneho kraja, ako aj Partnerskej dohody, ale aj platná legislatíva v oblasti zabezpečovania verejných služieb. Komparáciou výsledkov vyššie uvedenej selekcie odvetvových disparít a PHSR NRSK je možné zistiť, že niektoré opatrenia v rámci tohto dokumentu pokrývajú kritické oblasti zistené v problémovej analýze. Preto je nutné v súlade s vyššie uvedenými skutočnosťami zamerať sa na odstránenie týchto disparít v relevantných cieľových oblastiach a relevantných skupín.

<b>1. Hospodárstvo a vedecko-technický rozvoj</b>
Cieľová skupina
podnikateľské subjekty v priemysle, obchode a výrobných službách obec investori
<b>2. Technická infraštruktúra</b>
Cieľová skupina
obec, obyvatelia obce, podnikateľské subjekty, mimovládne subjekty,
<b>3. Životné prostredie</b>
Cieľová skupina
obec, obyvatelia obce, podnikateľské subjekty,
<b>4. Sociálna oblasť a zdravotníctvo</b>
Cieľová skupina
nezamestnaní, sociálne odkázaní, zdravotne a duševne postihnutí, obyvatelia v dôchodkovom veku, mladí ľudia, rizikové skupiny obyvateľstva,
<b>5. Školstvo a šport</b>
Cieľová skupina
deti predškolského veku, žiaci v rámci povinnej školskej dochádzky, nezamestnaní, obyvatelia v dôchodkovom veku, športovci organizovaní v rámci športových hnutí, pasívna športová verejnosť, obyvatelia v produktívnom veku,
<b>6. Kultúra</b>
Cieľová skupina
obyvateľstvo podnikateľské subjekty návštevníci obce,
<b>7. Cestovný ruch a public relation</b>
Cieľová skupina
obec, VÚC, obyvatelia obce, návštevníci obce, súkromný podnikateľský sektor,
<b>9. Administratíva a bezpečnosť</b>
Cieľová skupina
obec, obyvatelia obce, súkromný podnikateľský sektor,
<b>10. Informatizácia obce</b>
Cieľová skupina
obec, obyvatelia obce, súkromný podnikateľský sektor,





## **Strategická časť Programu hospodárskeho rozvoja a sociálneho rozvoja obce Imeľ 2016 - 2025**

### **4 VÍZIA A POSLANIE OBCE IMEĽ**

#### *Vízia*

Na základe vzájomnej spolupráce - partnerstva samosprávy, podnikateľov, občanov obce Imeľ, ako aj nadradených orgánov štátnej správy a samosprávy vytvoriť lepšie životné podmienky pre občanov obce znížením nezamestnanosti, podporou podnikateľských aktivít, rozšírením a dobudovaním infraštruktúry, zlepšením podmienok pre vzdelávanie, zvýšením záujmu občanov o veci verejné. Najväčšiu pozornosť je potrebné venovať rozvoju cestovného ruchu s využitím miestnych zdrojov, bohatej histórie a miestnych prírodných krás.

#### *Poslanie*

Poslanie je komplexná a všeobecná definícia objasňujúca mandát obce Imeľ. Poslanie opisuje a prezentuje základné služby (produkty), ktoré poskytuje a identifikuje hlavných „zákazníkov“, t.j. jej obyvateľov, miestnych podnikateľov, záujmové združenia a pod.. Poslanie vyjadruje základný dôvod existencie obce Imeľ a odpovedá na tri otázky: Čo obec robí? Prečo to robí? Pre koho to robí? Predpokladom pre zabezpečovanie kvalitných služieb obyvateľom obce, podnikateľom či návštevníkom



a celkový plynulý chod samosprávy a jej orgánov je dôsledný denný operatívny manažment a realizácia profesionálnych interných služieb. Tieto zahŕňajú celú škálu aktivít počnúc obstarávaniami tovarov, služieb a prác, cez interné právne poradenstvo a zastupovanie obce pri súdnych sporoch až po udržiavanie počítačovej siete, zálohovanie dát či aktualizovanie a zverejňovanie informácií, ktoré slúžia aj obyvateľom obce. Samospráva obce Imeľ disponuje aj nemalým majetkom – budovami, pozemkami a nebytovými priestormi. Efektívne spravovanie aktív takéhoto rozsahu a zabezpečovanie jeho maximálnej výnosnosti je možné len za predpokladu existencie prehľadnej a aktuálnej evidencie, ktorá slúži vedeniu obce a poslancom obecného zastupiteľstva. Významnú úlohu zohráva aj odborné vzdelávanie zamestnancov úradu s cieľom zabezpečiť ich ďalší profesionálny rast, vedúci k zvýšeniu kvality samosprávou poskytovaných služieb. Medzi významné činnosti - a to najmä z pohľadu obyvateľov obce – patrí administrovanie zasadnutí orgánov obce. Práve tieto authority rozhodujú o všetkých dôležitých zmenách, ktoré sa premietajú do života obyvateľov, napr. prostredníctvom všeobecne záväzných nariadení.

Jedným zo základných predpokladov rozvoja obce je dodržiavanie zákonnosti a pravidiel miestnej samosprávy, ochrana života a osobného majetku občanov, ale aj životného prostredia. V súlade s poslaním obce Imeľ všetky tieto úlohy realizuje štátna polícia. K dosiahnutiu zámeru - vybudovať bezpečnú obec - polícia vykonáva všeobecnú prevenciu kriminality, aktívnu ochranu verejného poriadku, života, zdravia občanov a majetku. Súčasťou bezpečnostnej politiky obce je aj výkon ochrany pred požiarmi a civilnej ochrany obyvateľov.

### **1. Hospodárstvo a vedecko-technický rozvoj**

Základnou úlohou samosprávy je rozvoj územia obce a zvyšovanie kvality života jeho obyvateľov. Všeobecne uznávaným nástrojom pre miestnu hospodársku politiku je rozvoj existujúcich priemyselných zón. Obec Imeľ v súlade s touto filozofiou skvalitňuje zóny, ktoré poskytujú kapacitu pre podnikateľské subjekty. Ich rozlohu plánuje rozširovať v obmedzenej miere. Rozvojové aktivity budú pokračovať hlavne v časti intravilánu obce, kde sa rozprestiera objekt poľnohospodárskeho podniku.

### **2. Doprava a komunikácie**

Príprava Projektovej dokumentácie pre cestné stavby, pravidelná oprava a stavebná údržba pozemných komunikácií, letná a zimná údržba či rekonštrukcia vybraných miestnych komunikácií, to všetko zahŕňajú kompetencie obce v oblasti pozemných komunikácií.

### **3. Technická infraštruktúra**

Významným prvkom kvality života v obci je funkčný systém verejného osvetlenia. Hlavnou úlohou samosprávy je v tomto kontexte realizácia novej výstavby verejného osvetlenia - vykonaná v roku 2015 v rámci projektu „Rekonštrukcia a modernizácia verejného osvetlenia v obci Imeľ“, prevádzkovanie už vybudovaného verejného osvetlenia a samozrejme priebežné opravy a údržba existujúcich svetelných bodov, prípadne ich prestavba na LED. Okrem toho zabezpečuje rozvoj komplexnej infraštruktúry zohľadňujúcej rast kvality života obyvateľov obce a životného prostredia. Rozvoj infraštruktúry smeruje hlavne k jej rozšíreniu na potenciálne obytné zóny v obci, IBV, ako aj na rekonštrukciu súčasnej infraštruktúry - vodovodnej, elektrickej, komunikačnej.

### **4. Odpadové hospodárstvo**

Obec vykonáva úlohy, ktoré jej vyplývajú z programu odpadového hospodárstva a všeobecne záväzných právnych predpisov prijatých a platných v Slovenskej republike. V oblasti odpadového hospodárstva ide najmä o zber a prepravu komunálnych odpadov a drobných stavebných odpadov na účely ich zhodnotenia alebo zneškodnenia, zabezpečovanie zberných nádob zodpovedajúcich systému zberu komunálneho odpadu, zabezpečovanie priestoru, kde môžu obyvatelia obce odovzdávať oddelené zložky komunálnych odpadov či zabezpečovanie zberu a prepravy objemných odpadov.

### **5. Životné prostredie**

Udržiavanie a zveľádovanie obce neznamena len ochranu a údržbu existujúcej verejnej zelene, ale aj zabránenie ďalšiemu znižovaniu podielu zelených plôch v zastavanom území obce, ich rozdrobovaniu a zmysluplné riadenie výstavby a využívania územia. V súlade s touto filozofiou obec každoročne zabezpečuje ošetrovanie a udržiavanie zelene - drevín, trávnikov, kvetinových záhonov. Súčasťou prostredia, v ktorom obyvatelia žijú, sú aj verejné priestranstvá, chodníky, miestne komunikácie,





námestie, ktoré je obcou pravidelne čistené, ale aj športové ihriská vo všetkých častiach obce – Imeľ so zabezpečením pravidelnej údržby a obnovy. K ďalším činnostiam, ktoré sa podieľajú na vytváraní atraktívneho a zdravého prostredia patrí aj prevádzka či správa cintorínov.

## **5. Sociálna oblasť a zdravotníctvo**

Činnosť samosprávy - vzhľadom na existujúce kompetencie - je v oblasti sociálnej politiky veľmi rozsiahla. Pre občanov v hmotnej núdzi obec poskytuje jednorazové dávky v hmotnej núdzi a sociálnu pôžičku. Obec podporuje neštátne subjekty, ktorých činnosť je zameraná na pomoc sociálne alebo zdravotne handicapovaným občanom. Pre zachovanie rovnakých podmienok a šancí pre všetkých žiakov obec zabezpečuje prenos štátnych dotácií (na stravu, motivačný príspevok a školské pomôcky) pre školopovinné deti zo sociálne slabších rodín. Poskytované sociálne služby sú regulované celým radom zákonov a usmernení – počnúc ústavou Slovenskej republiky. Pôsobnosť z orgánov štátnej správy na mestá a na vyššie územné celky na úseku sociálnej pomoci prešla zákonom č. 416/2001 Z. z. hlavne v oblasti poskytovania opatrovateľskej služby a starostlivosti o seniorov, v oblasti vzdelávania, športu a ostatných verejných služieb. Obec sa v oblasti sociálnej pomoci do 31.12.2008 riadilo nasledovnými zákonmi: Zákon č.369/90 Zb. o obecnom zriadení v platnom znení, Zákon č. 195/1998 Z. z. o sociálnej pomoci v znení neskorších predpisov, Zákon č. 599/2003 Z.z. o hmotnej núdzi, Zákon č. 601/2003 Z.z. o životnom minime, Zákon č. 36/2005 Z.z. o rodine a Zákon č.305/2005 Z.z. o sociálnoprávnej ochrane detí a sociálnej kuratele. Dňom 1.1.2009 vstúpil do platnosti nový Zákon č.448/2008 Z.z. o sociálnych službách a novela zákona č. 305/2005 Z.z. o sociálnoprávnej ochrane detí a sociálnej kuratele. Tieto dva kľúčové zákony vymedzujú povinnosti obce pri svojej samosprávnej pôsobnosti v oblasti sociálnej starostlivosti o svojich občanov.

V zmysle zákona 369/1990 Zb. o obecnom zriadení podľa § 3 obyvatelia obce majú právo požadovať súčinnosť obce pri ochrane osoby, rodiny a majetku v obci, pomoci v čase náhlej núdze (toto právo občana má i ústavnú oporu - čl. 16, 18 a 21 Ústavy SR) a podľa § 4 ods. 3 písm. j) má obec povinnosť vypracovať koncepcie rozvoja v jednotlivých oblastiach života.

Imeľ považuje pomoc a podporu pre svojich obyvateľov za jednu zo svojich prirodzených priorít.

## **6. Školstvo a šport**

### *Školstvo*

Obec Imeľ v súčasnosti je zriaďovateľom predškolského zariadenia a základnej školy.

### *Šport*

Mandát na podporu rekreačného a výkonnostného športu v obci vyplýva zo zákona č. 369/1990 Zb. o obecnom zriadení, Všeobecne záväzného nariadenia o poskytovaní dotácií z rozpočtu obce Imeľ či koncepcných a strategických dokumentov prijatých obecným zastupiteľstvom. Vhodné podmienky pre šport a ponuka verejných športovísk sú súčasťou konkurenčného boja samospráv o lepšie podmienky pre život. Prínosy z financovania a podpory športu na území obce sa prejavujú vo forme zdravšieho života obyvateľov, zvýšeného záujmu o bývanie v obci, v náraste členských základní podporovaných športov.

## **7. Kultúra**

Obec Imeľ v súlade so svojim zámerom každoročne organizuje kultúrne podujatia. Obec zabezpečuje opravy a údržbu kultúrnych pamiatok na území obce. Súčasťou kultúrnej politiky je aj dotovanie činnosti záujmových združení či jednotlivcov. Snahou obce je udržiavať kultúru v obci. Rámec pre činnosť a aktivity samosprávy obce je v oblasti kultúry tvorený najmä zákonom č.369/1990 Zb. o obecnom zriadení, zákonom č. 416/2001 Z. z. o prechode niektorých pôsobností z orgánov štátnej správy na obce a na vyššie územné celky, zákonom č. 61/2000 Z. z. o osvetovej činnosti, zákonom č. 4/1958 Zb. o ľudovej umeleckej výrobe a umeleckých remeslách a zákonom č. 96/1991 Zb. o verejných kultúrnych podujatiach.

## **8. Propagácia a cestovný ruch**

V oblasti cestovného ruchu plní najmä úlohy: spolupracuje s miestnymi podnikateľmi a úradmi štátnej správy a okolitými obcami v oblasti cestovného ruchu, spolupracuje s príslušnou komisiou, pripravuje analýzy turistickej aktivity obce a infraštruktúry cestovného ruchu z hľadiska historických pamiatok a iných historických objektov, ubytovacích, stravovacích a ostatných služieb, spolupracuje na príprave



vydávania a zabezpečenia propagačných materiálov pre obec, pripravuje návrhy na riešenie rozvoja cestovného ruchu a spolupracuje so všetkými dotknutými orgánmi a organizáciami pri ich realizácii, spolupracuje pri vytváraní systému tvorby finančných zdrojov na podporu rozvoja cestovného ruchu v obci, ako aj pri zachovávaní historického, architektonického a kultúrneho dedičstva, rieši podnety, návrhy a v spolupráci s hlavným kontrolórom aj sťažnosti občanov a organizácií týkajúce sa CR, zabezpečuje styk samosprávy s inštitúciami a organizáciami, ako aj agentúrami poskytujúcimi služby, informácie, podporu a poradenstvo v CR, podieľa sa na koordinačnej činnosti pri realizácii úloh súvisiacich s ekonomickým a sociálnym rozvojom spravovaného územia, podieľa sa na tvorbe koncepcie rozvoja na úseku cestovného ruchu na území obce, koordinuje a zabezpečuje úlohy súvisiace s činnosťou obce v spolupráci s partnerskými obcami.

## **9. Administratíva a bezpečnosť**

Obec vytvára podmienky na efektívnu prácu obecného úradu, vytvára vyhovujúce podmienky na poskytovanie verejných služieb, estetizáciu a funkčnosť miesta kontaktu so zákazníkmi obecného úradu, vytvára vhodné technické a pracovné podmienky na obecnom úrade. Vytvára podmienky na znižovanie kriminality v obci a ochranu majetku obyvateľov a ostatných subjektov v obci.

## **10. Informatizácia obce**

Zabezpečuje technické podmienky pre rozvoj informačnej spoločnosti. Umožňuje obyvateľom využívať on-line elektronické služby samosprávy. Vytvára vhodné podmienky na prechod na e-government na lokálnej úrovni (e-gov, e-vote, e-services, ...). Umožňuje obyvateľom obce a pracovníkom samosprávy zvyšovať svoje počítačové vedomie a zručnosti.

# **5 FORMULÁCIA A NÁVRH STRATÉGIE**

## **Strategický cieľ**

Strategický cieľ PHRSR ako aj dlhodobé ciele v rámci jednotlivých politík vychádzajú z §3 Ciele podpory regionálneho rozvoja zákona 309/2014 o podpore regionálneho rozvoja, kde je hlavným cieľom podpory regionálneho rozvoja odstraňovať alebo zmierňovať nežiaduce rozdiely v úrovni hospodárskeho rozvoja, sociálneho rozvoja a územného rozvoja regiónov a zabezpečiť trvalo udržateľný rozvoj regiónov, zvyšovať ekonomickú výkonnosť, konkurencieschopnosť regiónov a rozvoj inovácií v regiónoch pri zabezpečení trvalo udržateľného rozvoja, zvyšovať zamestnanosť a životnú úroveň obyvateľov v regiónoch pri zabezpečení trvalo udržateľného rozvoja. Podpora regionálneho rozvoja podľa odseku 1 je zameraná najmä na komplexné využívanie vnútorného rozvojového potenciálu územia - prírodných, kultúrnych, materiálnych, finančných, ľudských a inštitucionálnych zdrojov, podporu zavádzania nových technológií a inovácií pri rešpektovaní vnútorných špecifik regiónu, rozvoj informatizácie a digitalizácie v regióne, rozvoj hospodárstva a podnikateľského prostredia v regióne s cieľom zvýšiť jeho produktivitu, optimalizovať štruktúru hospodárstva, vytvárať nové pracovné miesta a stabilizovať ohrozené pracovné miesta, rozvoj ľudských zdrojov vrátane zvyšovania vzdelanostnej úrovne, kvalifikácie a zlepšovania prípravy detí a mladých dospelých na trh práce, predchádzanie sociálneho vylúčenia a zmierňovanie jeho negatívnych dôsledkov, podporu rovnosti príležitostí na trhu práce a podporu znevýhodnených komunit, realizáciu verejných prác podporujúcich rozvoj regiónu, zlepšenie a rozvoj sociálnej infraštruktúry regiónu, zlepšenie dopravnej a technickej vybavenosti regiónu, inžinierskych stavieb, rozvoj cestovného ruchu, medzištátnu, cezhraničnú a medziregionálnu spoluprácu v oblasti regionálneho rozvoja v záujme trvalo udržateľného rozvoja regiónu, zachovanie identity a rozvoj kultúry a starostlivosť o kultúrne dedičstvo regiónov a sídiel, rozvoj pôdohospodárstva a rozvoj vidieka, rozvoj vidieckych oblastí a zvyšovanie kvality života na vidieku, realizáciu opatrení na ochranu, udržiavanie a zveľaďovanie životného prostredia a na obmedzovanie vplyvov poškodzujúcich životné prostredie a zlepšenie environmentálnej infraštruktúry regiónu, ochranu prírody, efektívne využívanie prírodných zdrojov regiónu a využívanie alternatívnych zdrojov energie, rozvoj občianskej vybavenosti a rozvoj služieb v regióne,) zvyšovanie dostupnosti a kvality bývania, budovanie a posilňovanie štruktúr občianskej spoločnosti, rozvoj prosociálneho správania obyvateľstva, rozvoj telesnej kultúry, športu a turistiky, ochranu, podporu a rozvoj verejného zdravia, atď. Na základe analýzy súčasnej situácie a predpokladov ďalšieho rozvoja sa navrhuje pre obec Imeľ nasledovný strategický cieľ:

„Zabezpečiť trvalo udržateľný rozvoj obce Imeľ, po ekonomickej, sociálnej, kultúrnej stránke. Ekonomický, kultúrny a spoločenský rast bude zabezpečený prostredníctvom disponibilného potenciálu nachádzajúceho sa v ľudských, prírodných a



ekonomických zdrojoch. Hlavné zameranie ekonomickej činnosti bude obec smerovať do ekologicky nezávadných prevádzok v oblasti cestovného ruchu, priemyslu, poľnohospodárstva a potravinárstva, pre ktoré má ideálne rozvojové predpoklady. Zabezpečiť ochranu životného prostredia a jeho zveľaďovanie hlavne v podobe rozvoja a kultivácie oddychových zón v obci. V oblasti cestovného ruchu sa bude zameriavať hlavne na šírenie a uchovanie vinárskej tradície ako aj rozvoj agroturistiky a chov koní."

Formulácia strategického cieľa vychádza z predpokladu, že budú vytvorené podmienky pre stabilizáciu, rozvoj a adaptáciu ekonomicky aktívnych a výkonných subjektov. Zvyšovanie výkonnosti hospodárstva na udržateľnej úrovni v dlhodobom horizonte a rast jeho konkurencieschopnosti je považované za prioritu. Zároveň však musia byť vytvorené také podmienky, aby sa nezvyšovali výdavky verejných prostriedkov, ale aby nastala ich konsolidácia za účelom podpory nových rozvojových Projektov. Navrhovaná stratégia vychádza zo strategických prístupov v rámci regionálneho rozvoja, ktoré sú postavené na:

- aktivizácii nedostatočne využívaného potenciálu a podpore hospodárskeho rozvoja obce a okolia,
- rozšírení a zvýšení podielu aktivít na úrovni partnerstva,
- aktivizácii nástrojov riadenia verejných výdavkov za účelom ich zníženia.

Súbežne je však potrebné venovať pozornosť aj rozvíjaniu ľudských zdrojov. Hlavným zámerom stratégie v tejto oblasti je zapojenie viacerých subjektov a postup riešenia danej problematiky v rámci partnerstva. V oblasti vybavenia územia dopravnou infraštruktúrou sa stratégia orientuje hlavne na vybudovanie prepojenia regiónu tak, aby bola zabezpečená napojenosť na dopravné koridory v dostatočnom čase a kvalite. Okrem zlepšenia dopravnej obslužnosti sa pozornosť venuje aj rozvoju informačnej spoločnosti. Stratégia v oblasti životného prostredia je zameraná na zlepšenie situácie zavádzaním nových ekologických metód výroby energie, novým prístupom občanov k ochrane životného prostredia. Stratégia je založená na eliminácii kľúčových disparít, ktoré sú bariérou rozvoja a na využití pozitívnych výhod, ktoré poskytujú príležitosti pre dlhodobý rast. To je možné uskutočniť len na úrovni partnerstva spolupracou verejného a súkromného sektora a integrovaným prístupom k riešeniu ekonomických, sociálnych a environmentálnych aspektov. Na dosiahnutie strategického cieľa budú podporovať globálne ciele podľa jednotlivých kľúčových odvetví. Uvedené ciele plne korešpondujú s hlavnými cieľmi definovanými v PHSR Nitrianskeho samosprávneho kraja a podporujú jeho naplnenie.

#### *Formulácia a návrh stratégie*

Strategický plán hospodárskeho a sociálneho rozvoja obce pre uvažované obdobie predstavuje rozsiahly komplex analýz a opatrení. V každom období niektoré opatrenia podmieňujú realizovanie iných. Niektoré sa musia považovať za dôležitejšie pre havarijný stav predmetnej veci, niektoré sú ešte prednostnejšie z hľadiska potrieb a záujmu tej alebo onej skupiny obyvateľov. Limitujúci faktor – dostatok finančných prostriedkov nemôže byť dôvodom pre neurčenie strategického cieľa. Už tým že je definovaný napomôže smerovaniu rozvoja. Spracovatelia vychádzajú z prieskumu a analýzy existujúceho stavu, pri zachovaní princípov všeobecného konsenzu a vzájomnej vyváženosti, považujú za prioritné rozvojové oblasti (Osi) nasledovné (vychádzajúce z princípov programového rozpočtovania, prenesených a originálnych kompetencií obce definovaných zákonom 416/2001 o prechode..., ekonomickou a funkčnou klasifikáciou (COFOG) a cieľov podpory regionálneho rozvoja v zmysle zákona 309/2014 o podpore regionálneho rozvoja: Pre obec Imeľ je nevyhnutné, aby v súlade s celoeurópskou stratégiou do roku 2020 naplnila tri kľúčové priority rastu: inteligentný rast ktorý je založený na efektívnych investíciách do vzdelávania, výskumu a inovácií, udržateľný rast, vďaka prechodu na nízkouhlíkové hospodárstvo a zameranie sa na konkurencieschopné odvetvia priemyslu a inkluzívny rast, s veľkým dôrazom na tvorbu pracovných miest a zmiernenie chudoby.

K základným predpokladom realizácie stratégie programu patrí:

- integrovaný prístup (kombinovanie investícií, prierezové riešenie problémov)
- majetkové vysporiadanie vlastníckych vzťahov
- dostatočné financovanie prenesených kompetencií štátnej správy na samosprávu zo štátneho rozpočtu

Pri realizácii stratégie bude zároveň kladený dôraz na rešpektovanie princípov udržateľného rozvoja a podporu synergie medzi ekonomickým, sociálnym a environmentálnym prostredím. Pri formulácii stratégie Programu hospodárskeho rozvoja a sociálneho rozvoja obce Imeľ na roky 2016 - 2025 boli



zohľadnené priority Slovenskej republiky formulované v dokumente Národná stratégia regionálneho rozvoja SR 2020/30.

Udržateľný rozvoj sa chápe v kontexte rozvoja sídelného prostredia obce Imeľ. Vo vytvorení systému ktorý by priebežne vyhodnocoval kvalitu sídelného prostredia, identifikoval jeho narušenia a inicioval ich nápravu. Významným faktorom zabezpečenia a zlepšenia kvality sídelného prostredia budú mať aj dopravné projekty vytvárajúce predpoklady inteligentného a inkluzívneho rastu. Udržateľný rast sa zakladá na: ochrane životného prostredia, znížení emisií a zachovaní biologickej rozmanitosti; zavedení efektívnych inteligentných rozvodov elektrickej energie využívajúcich informačné a telekomunikačné technológie; využívaní sietí pokrývajúcich celú EÚ s cieľom poskytnúť podnikom (hlavne malým výrobným spoločnostiam) ďalšiu konkurenčnú výhodu; zlepšení podnikateľského prostredia, a to najmä pre MSP; dobre informovaných spotrebiteľoch. Inkluzívny rast predstavuje rast založený na efektívnom využívaní vnútorných zdrojov regiónu: ľudských, prírodných, kapitálových. Významným faktorom inkluzívneho rastu je spokojnosť obyvateľov a ich ochota podieľať sa na ňom. Úzko s tým súvisí rozvoj športu, voľnočasových aktivít, aktívneho trávenia voľného času, relaxu, zábavy, kultúry, umenia. Sú to aktivity, ktoré podporujú kreativnosť a ktoré by boli zohľadňovali potreby všetkých vekových kategórií a boli im súčasne dostupné.



<p>Zabezpečiť trvalo udržateľný rozvoj obce Imeľ, po ekonomickej, sociálnej, kultúrnej stránke. Ekonomický, kultúrny a spoločenský rast bude zabezpečený prostredníctvom disponibilného potenciálu nachádzajúceho sa v ľudských, prírodných a ekonomických zdrojoch. Hlavné zameranie ekonomickej činnosti bude obec smerovať do ekologicky nezávadných prevádzok v oblasti cestovného ruchu, priemyslu, poľnohospodárstva a potravinárstva, pre ktoré má ideálne rozvojové predpoklady. Zabezpečiť ochranu životného prostredia a jeho zveľaďovanie hlavne v podobe rozvoja a kultivácie oddychových zón v obci.</p>	<p><b>Prioritná os. PROGRAM 1. HOSPODÁRSTVO A VEDECKO-TECHNICKÝ ROZVOJ</b></p> <p>Podprogram 1.1. Podpora tradičných odvetví priemyslu, lesníctva, poľnohospodárstva a obchodu. Podprogram 1.2. Energetická efektívnosť a progresívne technológie vo výrobe.</p>
	<p><b>Prioritná os. PROGRAM 2. DOPRAVA A KOMUNIKÁCIE</b></p> <p>Podprogram 2.1. Komunikácie Podprogram 2.2. Doprava</p>
	<p><b>Prioritná os. PROGRAM 3. TECHNICKÁ INFRAŠTRUKTÚRA</b></p>
	<p><b>Prioritná os. PROGRAM 4. ODPADOVÉ HOSPODÁRSTVO</b></p>
	<p><b>Prioritná os. PROGRAM 5. ŽIVOTNÉ PROSTREDIE</b></p> <p>Podprogram 5.1. Informovanosť a poradenstvo Podprogram 5.2. Ochrana a racionálne využívanie vôd, ochrana pred povodňami Podprogram 5.3. Ochrana ovzdušia Podprogram 5.4. Ochrana a rozvoj ostatných zložiek životného prostredia</p>
	<p><b>Prioritná os. PROGRAM 6. SOCIÁLNE SLUŽBY A ZDRAVOTNÍCTVO</b></p> <p>Podprogram 6.1. Sociálne služby Podprogram 6.2. Zdravotnícke služby</p>
	<p><b>Prioritná os. PROGRAM 7. VZDELÁVANIE A ŠPORT</b></p> <p>Podprogram 7.1. Vzdelávanie Podprogram 7.2. Šport</p>
	<p><b>Prioritná os. PROGRAM 8. KULTÚRA</b></p> <p>Podprogram 8.1. Kultúrna infraštruktúra Podprogram 8.2. Organizačné zabezpečenie Podprogram 8.3. Propagácia v oblasti kultúry</p>
	<p><b>Prioritná os. PROGRAM 9. PROPAGÁCIA A CESTOVNÝ RUCH</b></p> <p>Podprogram 9.1. Propagácia obce Podprogram 9.2. Rekreačno - relaxačné zázemie obce. Podprogram 9.3. Cestovný ruch.</p>
	<p><b>Prioritná os. PROGRAM 10. ADMINISTRATÍVA A BEZPEČNOSŤ</b></p> <p>Podprogram 10.1. Administratíva Podprogram 10.2. Bezpečnosť</p>
	<p><b>Prioritná os. PROGRAM 11. INFORMATIZÁCIA OBCE</b></p> <p>Podprogram 11.1. Budovanie a rozvoj informačnej infraštruktúry. Podprogram 11.2. Počítačová gramotnosť.</p>



## PO 1. Hospodárstvo a vedecko-technický rozvoj

Priority v oblasti rozvoja hospodárstva a vedecko-technického rozvoja spadajú predovšetkým do vytvárania pozitívnych predpokladov na využívanie alternatívnych zdrojov energie pre potreby samosprávy.

### Podprogram 1.1.

Cieľ 1.2

Opatrenie 1.2.1

### Podpora tradičných odvetví priemyslu, lesníctva, poľnohospodárstva a obchodu.

Zabezpečiť rozvoj tradičných remesiel v obci.

Podpora výrobných odvetví a obchodných služieb.

### Podprogram 1.2.

Cieľ 1.1

Opatrenie 1.2.1

### Energetická efektívnosť a progresívne technológie vo výrobe.

Zvýšenie energetickej efektívnosti na strane výroby aj spotreby a zavádzanie progresívnych technológií v energetike.

Podpora výstavby zariadení na využívanie obnoviteľných zdrojov energie.

## PO 2. Doprava a komunikácie

Výstavba a údržba miestnych komunikácií v správe obce ako aj riešenie technického stavu komunikácií vo vlastníctve vyššieho územného celku. Zabezpečiť pravidelné a vyhovujúce spojenie obyvateľov obce s regionálnymi centrami prostredníctvom verejnej dopravy.

### Podprogram 2.1.

Cieľ 2.1

Opatrenie 2.1.1

Opatrenie 2.1.2

Opatrenie 2.1.3

Opatrenie 2.1.4

Opatrenie 2.1.5

### Komunikácie

Zabezpečiť výstavbu a rekonštrukciu miestnych ciest a ciest III. triedy.

Výstavba a rekonštrukcia miestnych komunikácií v obci.

Výstavba a rekonštrukcia cesty III. triedy.

Výstavba cyklotrás na prepojenie sídiel regiónu.

Dostavba parkovísk pre potreby občianskej infraštruktúry.

Dostavba a rekonštrukcia chodníkov popri miestnych komunikáciách.

### Podprogram 2.2.

Cieľ 2.2

Opatrenie 2.2.1

### Doprava

Zabezpečenie dopravného spojenia hromadnou autobusovou dopravou, prípadne železničnou dopravou.

Riešenie zastávok SAD ako prvkov drobnej architektúry (prístrešky, lavičky, sedenia, informačné tabule, smetné koše, zeleň,...).

## PO 3. Technická infraštruktúra

Rozvoj a udržiavanie technickej infraštruktúry je nevyhnutné z hľadiska prílevu investícií v oblasti priemyslu a rozvoja cestovného ruchu, ako aj udržania požadovanej životnej úrovne obyvateľstva. Ide hlavne o zabezpečenie infraštruktúry do oblastí, ktoré sú potenciálne najvhodnejšie na rozvoj obce.

Cieľ 3

Opatrenie 3.1

Opatrenie 3.2

Opatrenie 3.3

Opatrenie 3.4

Opatrenie 3.5

Zabezpečiť rozvoj a rekonštrukciu technickej infraštruktúry v obci.

Výstavba inžinierskych sietí v nových lokalitách IBV.

Rozšírenie verejného osvetlenia.

Revitalizácia pietnych miest v obci.

Rekonštrukcia a dostavba verejného vodovodu.

Rekonštrukcia a dostavba elektrickej a plynovej rozvodnej siete.

## PO 4. Odpadové hospodárstvo

Rozvoj a výstavba infraštruktúry odpadového hospodárstva. Údržba kanalizačnej siete, výstavba a prevádzka zberného dvora pre separovaný zber ako aj obecného kompostoviska.

Cieľ 4

Opatrenie 4.1

Opatrenie 4.2

Opatrenie 4.3

Opatrenie 4.4

Opatrenie 4.5

Opatrenie 4.6

Nakladanie s komunálnym a drobným stavebným odpadom

V súlade s prijatými koncepciami zabezpečiť permanentné znižovanie podielu skládkovanej časti odpadov, k čomu organizovať mobilné zbery textílií, kovového odpadu, viacvrstvových obalov nebezpečných odpadov.

Zabezpečiť separáciu komunálneho odpadu v obci.

Rekultivácia čiernych skládok.

Rozšírenie obecného zberného dvora a kompostoviska a výstavba Dvora na zhromažďovanie stavebnej suty a inertného materiálu.

Výstavba splaškovej kanalizačnej siete.

Výstavba dažďovej kanalizačnej siete.

## PO 5. Životné prostredie

Trvalo udržiavané životné prostredie je významným ukazovateľom kvality života. Dlhodobé udržiavanie, ale aj skvalitňovanie prírodného prostredia, je spoločným cieľom všetkých obyvateľov obce. Monitorovaná kvalita vody a ovzdušia. Optimalizácia nakladania s odpadmi. Informovanosť obyvateľov o životnom prostredí. Propagácia chránených území.

### Podprogram 5.1.

Cieľ 5.1

### Informovanosť a poradenstvo

Zabezpečiť účinný systém informovanosti a poradenstva





Opatrenie 5.1.1 Spracovať koncepciu zabezpečenia informovanosti, poradenstva a prevencie v oblasti ŽP. Trvale preferovať poradenstvo a prevenciu pred represiou.

**Podprogram 5.2.**

Cieľ 5.2

Opatrenie 5.2.1

Opatrenie 5.2.2

Opatrenie 5.2.3

**Ochrana a racionálne využívanie vôd, ochrana pred povodňami**

Zabezpečiť ochranu a racionálne využívanie vôd, ochranu pred povodňami.

Zabezpečiť dostatok kvalitnej pitnej vody, minimalizovať straty vo vodovodných sieťach.

Revitalizácia protizáplavových opatrení.

Revitalizácia korýt vodných tokov.

**Podprogram 5.3.**

Cieľ 5.3

Opatrenie 5.3..1

**Ochrana ovzdušia**

Zabezpečiť účinnú ochranu ovzdušia pred malými a strednými zdrojmi znečistenia nachádzajúcimi sa v katastrálnom území obce.

Zabezpečiť zníženie produkovaných emisií hlavným zdrojom znečistenia – domácnosti.

**Podprogram 5.4.**

Cieľ 5.4

Opatrenie 5.4.1

Opatrenie 5.4.2

**Ochrana a rozvoj ostatných zložiek životného prostredia**

Realizácia účinných opatrení v oblasti ostatných zložiek životného prostredia.

Revitalizácia protierózných opatrení.

Výstavba a revitalizácia oddychových zón v obci.

## PO 6. Sociálna oblasť a zdravotníctvo

Pokračujúci trend rastu podielu seniorov na počte obyvateľov musí byť sprevádzaný podmienkami, ktoré umožnia dôstojnejšie prežitie zvyšku života. Veková skladba obyvateľov je sprevádzaná väčším výskytom špecifických chorôb.

**Podprogram 6.1.**

Cieľ 6.1

Opatrenie 6.1.1

Opatrenie 6.1.2

**Sociálne služby**

Doplniť chýbajúcu infraštruktúru sociálnych zariadení v obci a zvýšiť ich kvalitu.

Obyvatelia v dôchodkovom veku.

Mladé rodiny s deťmi.

**Podprogram 6.2.**

Cieľ 6.2

Opatrenie 6.2.1

**Zdravotnícke služby**

Zlepšiť úroveň poskytovania zdravotníckych a sociálnych služieb.

Podpora poradenskej činnosti.

## PO 7. Školstvo a šport

Údržba a rozvoj predškolského vzdelávania v obci. Údržba a skvalitnenie športovej infraštruktúry.

**Podprogram 7.1.**

Cieľ 7.1

Opatrenie 7.1.1

Opatrenie 7.1.2

**Vzdelávanie**

Zabezpečiť rozvoj a údržbu infraštruktúry vzdelávania a zabezpečenie podmienok pre efektívnu vzdelávaciu činnosť v obci.

Modernizácia zariadení predškolskej výchovy.

Modernizácia zariadení povinnej školskej dochádzky.

**Podprogram 7.2.**

Cieľ 7.2.

Opatrenie 7.2.1

Opatrenie 7.2.2

**Šport**

Zabezpečiť trvalé skvalitňovanie vyváženej ponuky výkonnostného a rekreačného športu.

Výstavba a rekonštrukcia športovej infraštruktúry.

Rozvoj mimoškolskej činnosti – športové kluby, turistika, kultúrne krúžky.

## PO 8. Kultúra

Trvalé pôsobenie na kultúrne povedomie obyvateľov širokou paletou kultúrnych aktivít organizovaných externými subjektami ale aj miestnymi kultúrnymi spolkami. Existencia dôstojných priestorov pre kultúrne aktivity je prvoradá povinnosť obce. Prieběžná a kreatívna propagácia podujatí má vplyv na imidž obce a tým aj na cestovný ruch. Kultúrne tradície budú šírené aj prostredníctvom cezhraničnej spolupráce.

**Podprogram 8.1.**

Cieľ 8.1

Opatrenie 8.1.1

Opatrenie 8.1.2

Opatrenie 8.1.3

**Kultúrna infraštruktúra**

Zachovanie kultúrno-historického potenciálu obce a rozvoj kultúrnych, informačných a voľnočasových aktivít v nadväznosti na rozvoj cestovného ruchu na regionálnej a miestnej úrovni.

Výstavba multifunkčného kultúrneho zariadenia.

Rekonštrukcia a údržba kultúrnych pamiatok.

Organizovanie pravidelných kultúrnych podujatí.

**Podprogram 8.2.**

Cieľ 8.2

Opatrenie 8.2.1

**Organizačné zabezpečenie**

Organizačne zabezpečiť ponuku kultúrnych podujatí v obci.

Spracovať kalendár kultúrnych podujatí na celý rok, tento priebežne aktualizovať. Rozšíriť žánrovú ponuku s orientáciou na hodnotný kultúrny prínos.

**Podprogram 8.3.**

Cieľ 8.3

Opatrenie 8.3.1

Opatrenie 8.3.2

**Propagácia v oblasti kultúry**

Vytvorenie podmienok na efektívnu propagáciu obce v oblasti kultúry.

Spracovať globálnu koncepciu „propagácie“ histórie obce v multimediálnej forme.

Propagácia kultúry na Internete prostredníctvom www stránky obce.

## PO 9. Propagácia a cestovný ruch



V rámci rozvoja cestovného ruchu je potrebné spracovať koncepciu regionálnej spolupráce s okolitými turistickými lokalitami a domácimi a zahraničnými cestovnými kancelárkami. Nevyhnutnou je taktiež propagácia obce a to najmä prostredníctvom www - stránky. Potrebné je sústrediť sa na propagáciu hlavne podujatí, atď..

**Podprogram 9.1.**

Cieľ 9.1

Opatrenie 9.1.1

Opatrenie 9.1.2

**Propagácia obce**

Zabezpečiť účinnú propagáciu obce.

Aktualizácia www stránky obce.

Podpora budovania informačných tabúl v obci.

**Podprogram 9.2.**

Cieľ 9.2

Opatrenie 9.2.1

**Rekreačno - relaxačné zázemie obce.**

Budovanie relaxačno – rekreačného zázemia obce.

Podpora vytvárania nových atrakcií v obce.

**Podprogram 9.3.**

Cieľ 9.3

Opatrenie 9.3.1

Opatrenie 9.3.2

**Cestovný ruch.**

Podporovať podnikateľské aktivity v cestovnom ruchu.

Uzavrieť s podnikateľmi dohody o poskytovaní služieb v agroturistike a cestovnom ruchu a o propagovaní ich služieb obcami.

Podporovať podnikateľské subjekty, neziskové organizácie a inštitúcie pri získavaní finančných prostriedkov z grantov a fondov EÚ.

## **PO 10. Administratíva a bezpečnosť**

V rámci administratívneho zabezpečenia chodu samosprávy vytvárať vhodné podmienky na efektívnych chod úradu. Vytvoriť vhodné pracovné prostredie a technické zabezpečenie.

**Podprogram 10.1.**

Cieľ 10.1

Opatrenie 10.1.1

**Administratíva**

Zabezpečiť rozvoj administratívnej infraštruktúry a podmienok na výkon samosprávnych funkcií v obci

Komplexná rekonštrukcia obecných budov.

**Podprogram 10.2.**

Cieľ 10.2

Opatrenie 10.2.1

**Bezpečnosť**

Vytvorenie podmienok na znižovanie kriminality v obci a ochranu majetku obyvateľov a ostatných subjektov v obci.

Bezpečnosť.

## **PO 11. Informatizácia obce**

Zabezpečenie technických podmienok pre rozvoj informačnej spoločnosti. Umožniť obyvateľom využívať on-line elektronické služby samosprávy. Vytvoriť vhodné podmienky na prechod na e-government na lokálnej úrovni (e-gov, e-vote, e-services, ...). Umožniť obyvateľom obce a pracovníkom samosprávy zvyšovať svoje počítačové vedomie a zručnosti.

**Podprogram 11.1.**

Cieľ 11.1

Opatrenie 11.1.1

Opatrenie 11.1.2

**Budovanie a rozvoj informačnej infraštruktúry.**

Zabezpečiť technické podmienky na prechod samosprávy na nový typ vládnutia - e - government.

Rozvoj infraštruktúry informačných systémov samosprávy.

Zavádzanie efektívnych elektronických služieb poskytovaných na úrovni samosprávy.

**Podprogram 11.2.**

Cieľ 11.2

Opatrenie 11.2.1

Opatrenie 11.2.2

Opatrenie 11.2.3

**Počítačová gramotnosť.**

Zvýšenie počítačovej gramotnosti obyvateľov a pracovníkov samosprávy.

Podpora zvyšovania počítačového vedomia u pracovníkov samosprávy.

Podpora zvyšovania počítačového vedomia u obyvateľov obce.

Podpora vzdelávacích aktivít zameraných na zvyšovanie zručností a vedomostí o internete a motiváciu k používaniu internetu a elektronických služieb.



**Programová časť Programu hospodárskeho rozvoja a sociálneho rozvoja obce Imeľ 2016  
- 2025**



## 5.1 PROGRAM 1. HOSPODÁRSTVO A VEDECKO-TECHNICKÝ ROZVOJ

### Strategický zámer

Zlepšiť podmienky pre rozvoj podnikateľských aktivít, s dôrazom na zvýšenie úrovne zamestnanosti a úrovne a kvality služieb pre obyvateľov obce. V oblasti priemyslu je potrebné okrem zachovania stabilných prvkov výroby všetkými možnými opatreniami podporovať vytváranie nových pracovných príležitostí. Využívanie nových technológií pre produkciu energií čistým, životné prostredie nezaťažujúcim spôsobom.

#### Podprogram 1.1. Podpora tradičných odvetví priemyslu, lesníctva, poľnohospodárstva a obchodu.

##### Cieľ 1.1 Zabezpečiť rozvoj tradičných remesiel v obci.

Opatrenia podprogramu:

- Opatrenie 1.1.1 Podpora výrobných odvetví a obchodných služieb.  
Aktivity Vypracovanie technickej dokumentácie.  
Podpora lesníctva.  
Podpora malej výroby – ekologicky nezávadnej.  
Podpora zriaďovania maloobchodných predajní.  
Rekonštrukcia priestorov v budove Jednota COOP pre potreby komerčného využitia.  
Výstavba obecného trhoviska.  
Osadenie bankomatu.  
Rekonštrukcia infraštruktúry hospodárskeho dvora vo východnej časti obce.  
Rekonštrukcia infraštruktúry hospodárskeho dvora PD Agrocoop v južnej časti obce.  
Rekonštrukcia budov a hál v areáli hospodárskeho dvora PD Agrocoop v južnej časti obce.  
Vytvorenie skladových priestorov v areáli PD.  
Výstavba ustajňovacích priestorov pre HD v juhozápadnej časti areálu PD.

#### Podprogram 1.2. Energetická efektívnosť a progresívne technológie vo výrobe.

##### Cieľ 1.2 Zvýšenie energetickej efektívnosti na strane výroby aj spotreby a zavádzanie progresívnych technológií v energetike.

Opatrenia podprogramu:

- Opatrenie 1.2.1 Podpora výstavby zariadení na využívanie obnoviteľných zdrojov energie.  
Aktivity Spracovanie technickej dokumentácie.  
Inštalácia slnečných kolektorov na budovu obecného úradu.  
Inštalácia slnečných kolektorov na budovu domu kultúry.  
Inštalácia slnečných kolektorov na budovu materskej a základnej školy.

## 5.2 PROGRAM 2. DOPRAVA A KOMUNIKÁCIE

### Strategický zámer

Podpora investičných aktivít so zameraním na modernizáciu a budovanie ciest III. triedy zaisťujúcich dopravnú obsluhu obce Imeľ. Zámerom je zabezpečiť také prepojenie osídlenia, ktoré umožní efektívny pohyb ľudí a tovaru, modernizáciu dopravných subsystémov zabezpečujúcich bezpečné a hygienicky vyhovujúce dopravné trasy. Cieľom investícií do tohto typu dopravnej infraštruktúry je odstránenie identifikovaných nedostatkov v cestnej sieti s ohľadom environmentálny a bezpečnostný aspekt.

#### Podprogram 2.1. Komunikácie

##### Cieľ 2.1 Zabezpečiť výstavbu a rekonštrukciu miestnych komunikácií a ciest II. a III. triedy.

Opatrenia podprogramu:

- Opatrenie 2.1.1 Výstavba a rekonštrukcia miestnych komunikácií v obci.  
Aktivity Vypracovanie technickej dokumentácie.  
Komplexná rekonštrukcia miestnych komunikácií.  
Passport dopravného značenia.  
Rekonštrukcia miestnej komunikácie na ulici Studená dolina.  
Rekonštrukcia miestnej komunikácie na ulici Malá okružná.  
Úprava a rekonštrukcia križovatky na konci cintorína.  
Rekonštrukcia a úprava križovatky pri kostole.  
Rekonštrukcia a úprava križovatky pri firme Agrocoop.  
Rekonštrukcia mostu cez rieku Nitra.  
Označenie prechodu pre chodcov pri katolíckom kostole.  
Osadenie informačných tabúl na označenie ulíc.
- Opatrenie 2.1.2 Výstavba a rekonštrukcia cesty III. triedy v obci.  
Aktivity Rekonštrukcia cesty III. triedy.
- Opatrenie 2.1.3 Výstavba cyklotrás na prepojenie sídiel regiónu.  
Aktivity Vypracovanie technickej dokumentácie.



	Výstavba cyklotrasy pozdĺž starého ramena rieky Nitra. Výstavba cyklotrasy Nesvady – Imeľ. Výstavba cyklistických trás v celom úseku zastavaného územia pozdĺž hlavnej miestnej komunikácii a cesty III. Prepojenie obce cyklotrasou na Ponitriansku a Vážsku magistrálu.
Opatrenie 2.1.4 Aktivity	Dostavba parkovísk pre potreby občianskej infraštruktúry. Vypracovanie technickej dokumentácie. Výstavba parkoviska pri katolíckom kostole – 10 p.m.. Výstavba parkoviska pri futbalovom ihrisku - 15 p.m.. Dostavba parkovacích miest pri Základnej škole. Dostavba parkovacích plôch pre potreby obchodných jednotiek. Výstavba parkoviska pre potreby obecného cintorína.
Opatrenie 2.1.5 Aktivity	Dostavba a rekonštrukcia chodníkov popri miestnych komunikáciách. Vypracovanie technickej dokumentácie. Rekonštrukcia existujúcich chodníkov. Rekonštrukcia chodníka pre potreby materskej školy. Rekonštrukcia chodníkov pre potreby Základnej školy. Rekonštrukcia chodníkov pre potreby cintorína. Výstavba chodníka od kostola až po koniec obce v smere na Hurbanovo. Rekonštrukcia chodníkov popri štátnej ceste III. triedy.

#### Podprogram 2.2. Doprava

##### Cieľ 2.2 Zabezpečenie dopravného spojenia hromadnou autobusovou dopravou, prípadne železničnou dopravou.

Opatrenia podprogramu:

Opatrenie 2.2.1	Riešenie zastávok SAD ako prvkov drobnej architektúry (prístrešky, lavičky, sedenia, informačné tabule, smetné koše, zeleň,...).
Aktivity	Vypracovanie technickej dokumentácie. Zrekonštruovať autobusovú zastávku na ceste III so samostatnými pruhmi a nástupnými plochami.

### 5.3 PROGRAM 3. TECHNICKÁ INFRAŠTRUKTÚRA

#### Strategický zámer

Rozvoj komplexnej infraštruktúry podporujúcej rozvoj obce a zohľadňujúcej rast kvality života obyvateľov obce a životného prostredia. Rozvoj infraštruktúry bude smerovať hlavne k jej rozšíreniu na potenciálne priemyselné zóny v obci, IBV, ako aj na rekonštrukciu súčasnej infraštruktúry - vodovodnej, elektrickej, komunikačnej.

##### Cieľ 3 Zabezpečiť rozvoj a rekonštrukciu technickej infraštruktúry v obci.

Opatrenia podprogramu:

Opatrenie 3.1 Aktivity	Výstavba inžinierskych sietí v nových lokalitách IBV. Vypracovanie technickej dokumentácie. Výstavba plôch IBV v lokalite ul. Dlhá. Výstavba plôch IBV v lokalite Slnečná. Výstavba plôch IBV v lokalite Orechový sad. Výstavba plôch IBV v lokalite ul. Jazmínová. Výstavba plôch HBV v lokalite ul. Kostolná.
Opatrenie 3.2 Aktivity	Rozšírenie verejného osvetlenia. Vypracovanie technickej dokumentácie a príprava Projektového spisu. Rozšírenie verejného osvetlenia – LED osvetlenie.
Opatrenie 3.3 Aktivity	Revitalizácia pietnych miest v obci. Spracovanie technickej dokumentácie. Revitalizácia areálu cintorína. Rekonštrukcia domu smútku.
Opatrenie 3.4 Aktivity	Rekonštrukcia a dostavba verejného vodovodu. Spracovanie technickej dokumentácie. Rekonštrukcia vodovodnej siete. Dostavba vodovodnej siete.
Opatrenie 3.5 Aktivity	Rekonštrukcia a dostavba elektrickej a plynovej rozvodnej siete. Výstavba zahusťovacích trafostaníc. Prestavba stožiarových trafostaníc. Rekonštrukcia rozvodnej elektrickej siete NN. Výstavba rozvodnej siete plynu v nových lokalitách.

### 5.4 PROGRAM 4. ODPADOVÉ HOSPODÁRSTVO

#### Strategický zámer

Vytvorenie efektívneho a spoľahlivého systému odvádzania a zneškodňovania odpadov produkovaných subjektmi. Zabezpečiť výstavbu/dostavbu splaškovej a dažďovej kanalizačnej siete. Vytvoriť



podmienky na odvoz a likvidáciu TKO a nebezpečného odpadu, vytvorenie podmienok na efektívnu separáciu odpadu v obci.

<b>Cieľ 4 Nakladanie s komunálnym a drobným stavebným odpadom</b>	
Opatrenia podprogramu:	
Opatrenie 4.1	V súlade s prijatými koncepciami zabezpečiť permanentné znižovanie podielu skládkovanej časti odpadov, k čomu organizovať mobilné zbery textílií, kovového odpadu, viacvrstvových obalov nebezpečných odpadov.
Aktivita	Zvýšiť environmentálne povedomie ľudí. Zabezpečenie zberného kontajneru 2 x ročne. Zabezpečenie zberu nebezpečných odpadov.
Opatrenie 4.2	Zabezpečiť separáciu komunálneho odpadu v obci.
Aktivita	Ekonomicky motivovať obyvateľstvo. Zabezpečiť požadované podmienky pre realizáciu separovaného zberu. Zabezpečenie nádob pre separovaný zber. Obstaranie kompostérov pre domáce kompostovanie.
Opatrenie 4.3	Rekultivácia čiernych skládok.
Aktivita	Lokalizácia čiernych skládok. Likvidácia skládok.
Opatrenie 4.4	Rozšírenie obecného zberného dvora a kompostoviska a výstavba Dvora na zhromažďovanie stavebnej suty a inertného materiálu.
Aktivita	Vypracovanie technickej dokumentácie. Rozšírenie obecného kompostoviska (do 5 ton). Obstaranie mechanizácie pre obecné kompostovisko. Rozšírenie zberného dvora pre separovaný zber (bez zberu kovov). Obstaranie mechanizácie pre zberný dvor. Výstavba Dvora na zhromažďovanie stavebnej suty a inertného materiálu.
Opatrenie 4.5	Výstavba splaškovej kanalizačnej siete.
Aktivita	Vypracovanie technickej dokumentácie. Výstavba splaškovej kanalizačnej siete. Rekonštrukcia a rozšírenie kapacity ČOV. Výstavba prečerpávacej stanice s vyústením do spoločnej ČOV s obcou Nesvady.
Opatrenie 4.6	Výstavba dažďovej kanalizačnej siete.
Aktivita	Vypracovanie technickej dokumentácie. Revitalizácia odvodňovacích kanálov na zber povrchovej vody.

## 5.5 PROGRAM 5. ŽIVOTNÉ PROSTREDIE

### Strategický zámer

Strategickým zámerom obce je nielen zachovanie existujúceho dobrého stavu životného prostredia a zvyšovania jeho kvality, ale aj eliminácia slabých stránok, neustála osвета, výchova a informovanosť o stave životného prostredia.

#### Podprogram 5.1. Informovanosť a poradenstvo

<b>Cieľ 5.1 Zabezpečiť účinný systém informovanosti a poradenstva</b>	
Opatrenia podprogramu:	
Opatrenie 5.1.1	Spracovať koncepciu zabezpečenia informovanosti, poradenstva a prevencie v oblasti ŽP. Trvale preferovať poradenstvo a prevenciu pred represiou.
Aktivita	Vypracovanie koncepcie pre ochranu životného prostredia v obci. Prezentácia a šírenie osvety v oblasti životného prostredia.

#### Podprogram 5.2. Ochrana a racionálne využívanie vôd, ochrana pred povodňami

<b>Cieľ 5.2 Zabezpečiť ochranu a racionálne využívanie vôd, ochranu pred povodňami.</b>	
Opatrenia podprogramu:	
Opatrenie 5.2.1	Zabezpečiť dostatok kvalitnej pitnej vody, minimalizovať straty vo vodovodných sieťach.
Aktivita	Rekonštrukcia vodovodnej siete.
Opatrenie 5.2.2	Revitalizácia protizáplavových opatrení.
Aktivita	Spracovanie technickej dokumentácie. Revitalizácia protizáplavových opatrení na toku Nitra a Žitava. Revitalizácia protipovodňových opatrení mimo vodného toku.
Opatrenie 5.2.3	Revitalizácia koryt vodných tokov.
Aktivita	Analýza súčasného stavu. Vypracovanie technickej dokumentácie. Revitalizácia koryta rieky Nitra. Revitalizácia koryta rieky Žitava. Revitalizácia rybníka.





### Podprogram 5.3. Ochrana ovzdušia

**Cieľ 5.3 Zabezpečiť účinnú ochranu ovzdušia pred malými a strednými zdrojmi znečistenia nachádzajúcimi sa v katastrálnom území obce.**

Opatrenia podprogramu:

Opatrenie 5.3.1 Zabezpečiť zníženie produkovaných emisií hlavným zdrojom znečistenia – domácnosti.  
Aktivita Obmedziť spaľovanie fosílnych palív.  
Prechod na alternatívne zdroje vykurovania.

### Podprogram 5.4. Ochrana a rozvoj ostatných zložiek životného prostredia

**Cieľ 5.4 Realizácia účinných opatrení v oblasti ostatných zložiek životného prostredia.**

Opatrenia podprogramu:

Opatrenie 5.4.1 Revitalizácia protieróznych opatrení.  
Aktivita Spracovanie technickej dokumentácie.  
Revitalizácia protieróznych opatrení.

Opatrenie 5.4.2 Výstavba a revitalizácia oddychových zón v obci.  
Aktivita Spracovanie technickej dokumentácie.  
Výstavba oddychovej zóny v blízkosti objektu bývalej predajne COOP Jednota.  
Výstavba oddychovej zóny v blízkosti starého ramena rieky Nitra.  
Výstavba oddychovej zóny na Školskej ulici.  
Výstavba oddychovej zóny na ul. Hlavná - na mieste bývalého kina.

## 5.6 PROGRAM 6. SOCIÁLNE SLUŽBY A ZDRAVOTNÍCTVO

### Strategický zámer

Neustále rozvíjať širokú paletu sociálnych a zdravotných služieb poskytovaných v obci. Dbáť o ich dostupnosť, kvalitu a vzájomnú vyváženosť za účelom dosiahnutia dôstojných podmienok života všetkých kategórií obyvateľov obce.

### Podprogram 6.1. Sociálne služby

**Cieľ 6.1 Doplniť chýbajúcu infraštruktúru sociálnych zariadení v obci a zvýšiť ich kvalitu.**

Opatrenia podprogramu:

Opatrenie 6.1.1 Obyvatelia v dôchodkovom veku.  
Aktivita Výstavba denného stacionára.  
Poskytovanie služieb stravovania pre obyvateľov v dôchodkovom veku.  
Zabezpečenie služby donášky nákupov starším obyvateľom obce.  
Zriadenie priestorov pre klub seniorov.

Opatrenie 6.1.2 Mladé rodiny s deťmi.  
Aktivita Výber vhodnej alternatívny zariadenia zariadenia.  
Podpora mladých rodín s deťmi.  
Výstavba nájomných bytov.

### Podprogram 6.2. Zdravotnícke služby

**Cieľ 6.2 Zlepšiť úroveň poskytovania zdravotníckych a sociálnych služieb.**

Opatrenia podprogramu:

Opatrenie 6.2.1 Podpora poradenskej činnosti.  
Aktivita Zabezpečenie personálnych kapacít.  
Zabezpečenie priestorov.

## 5.7 PROGRAM 7. VZDELÁVANIE A ŠPORT

### Strategický zámer

Zabezpečenie všestranného rozvoja detí a mládeže. Zlepšenie technického stavu a vybavenia školskej infraštruktúry. V športe umožniť ponuku čo najširšej palety služieb, zabezpečiť čo najefektívnejšie a transparentné využitie verejných financií ku prospechu všetkých občanov obce. Podpora existujúcich športových podujatí, ako aj vytváranie vhodných podmienok pre rozvoj rôznych druhov športu nielen pre obyvateľov obce.

### Podprogram 7.1. Vzdelávanie

**Cieľ 7.1 Zabezpečiť rozvoj a údržbu infraštruktúry vzdelávania a zabezpečenie podmienok pre efektívnu vzdelávaciu činnosť v obci.**



Opatrenia podprogramu:

- Opatrenie 7.1.1 Modernizácia zariadení predškolskej výchovy.  
Aktivita Rekonštrukcia a zníženie energetickej náročnosti budovy materskej školy.  
Dostavba hracích prvkov v areáli MŠ.  
Obstaranie vybavenia školy.  
Prístavba budovy MŠ – zriadenie detských jaslí.
- Opatrenie 7.1.2 Modernizácia zariadení povinnej školskej dochádzky.  
Aktivita Modernizácia vykurovania budovy – modernizácia zdrojov tepla a rozvodov.  
Rekonštrukcia pavilónu mimoškolských aktivít a jedálne.  
Rekonštrukcia školskej telocvične.  
Obstaranie vybavenia školy.  
Zriadenie Centra voľného času.

**Podprogram 7.2. Šport**

**Cieľ 7.2. Zabezpečiť trvalé skvalitňovanie vyváženej ponuky výkonnostného a rekreačného športu.**

Opatrenia podprogramu:

- Opatrenie 7.2.1 Výstavba a rekonštrukcia športovej infraštruktúry.  
Aktivita Spracovanie technickej dokumentácie.  
Výstavba areálu športoviska TJ Imeľ.  
Výstavba work outových ihrísk.  
Výstavba domu športu.  
Výstavba tenisového kurtu.  
Zriadenie zábavno – relaxačného centra v budove bývalej základnej školy.  
Výstavba detského ihriska.
- Opatrenie 7.2.2 Rozvoj mimoškolskej činnosti – športové kluby, turistika, kultúrne krúžky.  
Aktivita Zabezpečenie priestorového a materiálneho vybavenia.

## 5.8 PROGRAM 8. KULTÚRA

### Strategický zámer

Trvalé pôsobenie na kultúrne povedomie obyvateľov širokou paletou kultúrnych aktivít organizovaných externými subjektmi. Existencia dôstojných priestorov pre kultúrne aktivity je povinnosť obce. Priebežná a kreatívna propagácia podujatí má vplyv na imidž obce a tým aj na cestovný ruch.

**Podprogram 8.1. Kultúrna infraštruktúra**

**Cieľ 8.1 Zachovanie kultúrno–historického potenciálu obce a rozvoj kultúrnych, informačných a voľnočasových aktivít v nadväznosti na rozvoj cestovného ruchu na regionálnej a miestnej úrovni.**

Opatrenia podprogramu:

- Opatrenie 8.1.1 Výstavba multifunkčného kultúrneho zariadenia.  
Aktivita Vypracovanie technickej dokumentácie.  
Dokončenie rekonštrukcie domu kultúry a zníženie energetickej náročnosti.  
Rekonštrukcia interiérov – kuchyňa, sála, príslušenstvo.  
Rekonštrukcia a modernizácia zdrojov tepla a vykurovania.  
Rekonštrukcia priestorov kina.  
Obnova obecnej knižnice.
- Opatrenie 8.1.2 Rekonštrukcia a údržba kultúrnych pamiatok.  
Aktivita Údržba kultúrnych a historických pamiatok.
- Opatrenie 8.1.3 Organizovanie pravidelných kultúrnych podujatí.  
Aktivita Podpora kultúrnych podujatí.  
Zriadenie priestorov pre Ľudový dom.  
Sanácia budovy spolu Csemadok.

**Podprogram 8.2. Organizačné zabezpečenie**

**Cieľ 8.2 Organizačne zabezpečiť ponuku kultúrnych podujatí v obci.**

Opatrenia podprogramu:

- Opatrenie 8.2.1 Spracovať kalendár kultúrnych podujatí na celý rok, tento priebežne aktualizovať. Rozšíriť žánrovú ponuku s orientáciou na hodnotný kultúrny prínos.  
Aktivita Personálne a finančné zabezpečenie.  
Spracovanie kalendár kultúrnych podujatí.

**Podprogram 8.3. Propagácia v oblasti kultúry**

**Cieľ 8.3 Vytvorenie podmienok na efektívnu propagáciu obce v oblasti kultúry.**

Opatrenia podprogramu:

- Opatrenie 8.3.1 Spracovať globálnu koncepciu „propagácie“ histórie obce v multimediálnej forme.  
Aktivita Personálne a finančné zabezpečenie.  
Spracovanie koncepcie v multimediálnej forme.



Opatrenie 8.3.2	Propagácia kultúry na Internete prostredníctvom www stránky obce.
Aktivita	Finančné zabezpečenie. Obsahová analýza www stránky. Pribežná aktualizácia www stránky.

## 5.9 PROGRAM 9. PROPAGÁCIA A CESTOVNÝ RUCH

### Strategický zámer

Budovať goodwill obce a dosiahnuť, aby sa obec stala vyhľadávaným miestom cestovného ruchu v oblasti športu, kultúry a turistiky. Využiť prírodný potenciál, ktorý ponúka blízke aj širšie okolie obce.

#### Podprogram 9.1. Propagácia obce

##### Cieľ 9.1 Zabezpečiť účinnú propagáciu obce.

Opatrenia podprogramu:

Opatrenie 9.1.1	Aktualizácia www stránky obce.
Aktivita	Finančné zabezpečenie. Obsahová analýza www stránky. Pribežná aktualizácia www stránky.

Opatrenie 9.1.2	Podpora budovania informačných tabúlí v obci.
Aktivita	Budovanie a inštalácia tabúlí informujúcich o atrakciách obce. Budovanie a inštalácia tabúlí propagujúcich kultúrne hodnoty obce.

#### Podprogram 9.2. Rekreačno - relaxačné zázemie obce.

##### Cieľ 9.2 Budovanie relaxačno – rekreačného zázemia obce.

Opatrenia podprogramu:

Opatrenie 9.2.1	Podpora vytvárania nových atrakcií v obce.
Aktivita	Spracovanie technickej dokumentácie. Zriadenie obecných priestorov pre príležitostné ubytovanie. Vytvorenie podmienok na prezentáciu vinárskej tradície v obci. Revitalizácia vinohradov nad pieskoviskom.

#### Podprogram 9.3. Cestovný ruch.

##### Cieľ 9.3 Podporovať podnikateľské aktivity v cestovnom ruchu.

Opatrenia podprogramu:

Opatrenie 9.3.1	Uzavrieť s podnikateľmi dohody o poskytovaní služieb v agroturistike a cestovnom ruchu a o propagovaní ich služieb obcami.
Aktivita	Zabezpečenie personálnych kapacít.
Opatrenie 9.3.2	Podporovať podnikateľské subjekty, neziskové organizácie a inštitúcie pri získavaní finančných prostriedkov z grantov a fondov EÚ.
Aktivita	Zabezpečenie personálnych kapacít.

## 5.10 PROGRAM 10. ADMINISTRATÍVA A BEZPEČNOSŤ

### Strategický zámer

Vytvoriť podmienky na efektívnu prácu obecného úradu. Vytvoriť vyhovujúce podmienky na poskytovania verejných služieb, estetizácia a funkčnosť miesta kontaktu so zákazníkmi obecného úradu, vytváranie vhodných technických a pracovných podmienok na mestských úradoch. Vytvorenie podmienok na znižovanie kriminality v obci a ochranu majetku obyvateľov a ostatných subjektov v obci.

#### Podprogram 10.1. Administratíva

##### Cieľ 10.1 Zabezpečiť rozvoj administratívnej infraštruktúry a podmienok na výkon samosprávnych funkcií v obci

Opatrenia podprogramu:

Opatrenie 10.1.1	Komplexná rekonštrukcia obecných budov.
Aktivita	Spracovanie technickej dokumentácie. Komplexná rekonštrukcia obecného úradu – interiéry. Výstavba bezbariérového prístupu do budovy obecného úradu.

#### Podprogram 10.2. Bezpečnosť

##### Cieľ 10.2 Vytvorenie podmienok na znižovanie kriminality v obci a ochranu majetku obyvateľov a ostatných subjektov v obci.



Opatrenia podprogramu:

Opatrenie 10.2.1

Bezpečnosť.

Aktivita

Osadenie kamerového systému na vstupe do obce, centrum, cintorín, ZŠ a MŠ, športová infraštruktúra.  
Rekonštrukcia požiarnej zbrojnice a modernizácia vybavenia.

## 5.11 PROGRAM 11. INFORMATIZÁCIA OBCE

### Strategický zámer

Zabezpečenie technických podmienok pre rozvoj informačnej spoločnosti. Umožniť obyvateľom využívať on-line elektronické služby samosprávy. Vytvoriť vhodné podmienky na prechod na e-government na lokálnej úrovni (e-vote, e-services,...). Umožniť obyvateľom obce a pracovníkom samosprávy zvyšovať svoje počítačové vedomie a zručnosti.

#### Podprogram 11.1. Budovanie a rozvoj informačnej infraštruktúry.

##### Cieľ 11.1 Zabezpečiť technické podmienky na prechod samosprávy na nový typ vládnutia - e - government.

Opatrenia podprogramu:

Opatrenie 11.1.1

Rozvoj infraštruktúry informačných systémov samosprávy.

Aktivita

Technické zabezpečenie IS.  
Tvorba základného SW na komunikáciu občan – samospráva – podnikateľské subjekty.  
Podpora zlepšenia prenosu dátových a hlasových mobilných služieb.

Opatrenie 11.1.2

Zavádzanie efektívnych elektronických služieb poskytovaných na úrovni samosprávy.

Aktivita

Tvorba aplikačného softwaru na zabezpečenie e – služieb v obci.  
Tvorba SW na realizáciu e-vote na miestnej úrovni.

#### Podprogram 11.2. Počítačová gramotnosť.

##### Cieľ 11.2 Zvýšenie počítačovej gramotnosti obyvateľov a pracovníkov samosprávy.

Opatrenia podprogramu:

Opatrenie 11.2.1

Podpora zvyšovania počítačového vedomia u pracovníkov samosprávy.

Aktivita

Realizácia kurzov v oblasti nových SW pre pracovníkov miestnej samosprávy.

Opatrenie 11.2.2

Podpora zvyšovania počítačového vedomia u obyvateľov obce.

Aktivita

Realizácia kurzov na zvyšovanie počítačového vedomia u obyvateľov obce.  
Realizácia kurzov na obsluhu a používanie obecného informačného a komunikačného systému.

Opatrenie 11.2.3

Podpora vzdelávacích aktivít zameraných na zvyšovanie zručností a vedomostí o internete a motiváciu k používaniu internetu a elektronických služieb.

Aktivita

Realizácia kurzov na zvyšovanie vedomostí o internete.

## 6 MERATEĽNÉ INDIKÁTORY

Monitorovanie Programu hospodárskeho rozvoja a sociálneho rozvoja obce Imeľ sa vykonáva na základe súboru indikátorov priradených k jednotlivým cieľom a opatreniam (ktoré môžu byť priebežne konkretizované). Indikátory podporujú oprávnenosť verejných výdavkov na jednotlivé opatrenia a zároveň preukazujú ekonomickú účinnosť realizovaných verejných výdavkov. Indikátory budú zároveň základným faktorom pri tvorbe kritérií na čerpanie finančnej podpory z regionálneho rozvojového fondu.

### 6.1 PROGRAM 1. HOSPODÁRSTVO A VEDECKO-TECHNICKÝ ROZVOJ

#### Podprogram 1.1. Energetická efektívnosť a progresívne technológie vo výrobe.

##### Cieľ 1.1 Zabezpečiť rozvoj tradičných remesiel v obci.

Opatrenia	Názov	Merateľné indikátory	Typ	Merná jednotka	Inform. zdroj	Vých. hodnota	Cieľová hodnota
Opatrenie 1.1.1	Podpora výrobných odvetví a obchodných služieb.	Počet vytvorených nových pracovných miest	dopad	počet	podn. subjekt	0	5
		Nárast pridanej hodnoty	dopad	%	podn. subjekt	5	10
		Nárast tržieb	výsledok	%	podn. subjekt	7	10
		Počet podporených projektov	výstup	počet	podn. subjekt	0	3
		Výdavky na inovácie	výsledok	€	podn. subjekt	0	0,5 mil.



## Podprogram 1.2. Energetická efektívnosť a progresívne technológie vo výrobe.

**Cieľ 1.2 Zvýšenie energetickej efektívnosti na strane výroby aj spotreby a zavádzanie progresívnych technológií v energetike.**

Opatrenia	Názov	Merateľné indikátory	Typ	Merná jednotka	Inform. zdroj	Vých. hodnota	Cieľová hodnota
Opatrenie 1.2.1	Podpora výstavby zariadení na využívanie obnoviteľných zdrojov energie.	Objem preinvestovaných prostriedkov	výsledok	€	obec Imeľ	0	50 tis.
		Objem vyprodukovanej elektrickej energie	výsledok	kWp	obec Imeľ	0	100
		Počet vytvorených nových pracovných miest	dopad	počet	obec Imeľ	0	0

## 6.2 PROGRAM 2. DOPRAVA A KOMUNIKÁCIE

### Podprogram 2.1. Komunikácie

**Cieľ 2.1 Zabezpečiť výstavbu a rekonštrukciu miestnych komunikácií a ciest II. a III. cesty.**

Opatrenia	Názov	Merateľné indikátory	Typ	Merná jednotka	Inform. zdroj	Vých. hodnota	Cieľová hodnota
Opatrenie 2.1.1	Výstavba a rekonštrukcia miestnych komunikácií v obci.	Dĺžka rekonštruovaných a novovybudovaných ciest II. a III. triedy a miestnych komunikácií	výstup	km	obec Imeľ	0	5
		Dĺžka novovybudovaných chodníkov	výstup	km	obec Imeľ	0	0
		Počet užívateľov podporených Projektov	výsledok	počet	obec Imeľ	0	2046
		Počet vytvorených pracovných miest	výsledok	počet	obec Imeľ	0	0
Opatrenie 2.1.2	Výstavba a rekonštrukcia ciest II. a III. triedy.	Dĺžka rekonštruovaných a novovybudovaných ciest II. a III. triedy a miestnych komunikácií	výstup	km	obec Imeľ	0	5
		Dĺžka novovybudovaných chodníkov	výstup	km	obec Imeľ	0	0
		Počet užívateľov podporených Projektov	výsledok	počet	obec Imeľ	-	-
		Počet vytvorených pracovných miest	výsledok	počet	obec Imeľ	0	0
Opatrenie 2.1.3	Výstavba cyklotrás na prepojenie sídiel regiónu.	Dĺžka vybudovaných cyklotrás	výstup	km	obec Imeľ	0	15
		Počet užívateľov podporených Projektov	výsledok	počet	obec Imeľ	0	50
		Počet nových návštevníkov obce	výsledok	počet	obec Imeľ	0	1500
		Počet vytvorených pracovných miest	výsledok	počet	obec Imeľ	0	0
Opatrenie 2.1.4	Dostavba parkovísk pre potreby občianskej infraštruktúry.	Počet novovybudovaných parkovacích miest	výstup	počet	obec Imeľ	0	40
		Počet užívateľov podporených Projektov	výsledok	počet	obec Imeľ	0	2046
		Počet vytvorených pracovných miest	výsledok	počet	obec Imeľ	0	0
Opatrenie 2.1.5	Dostavba a rekonštrukcia chodníkov popri miestnych komunikáciách.	Dĺžka rekonštruovaných chodníkov	výstup	km	obec Imeľ	0	0
		Dĺžka novovybudovaných chodníkov	výstup	km	obec Imeľ	0	8
		Počet užívateľov podporených Projektov	výsledok	počet	obec Imeľ	0	2046
		Počet vytvorených pracovných miest	výsledok	počet	obec Imeľ	0	0

### Podprogram 2.2. Doprava

**Cieľ 2.2 Zabezpečenie dopravného spojenia hromadnou autobusovou dopravou, prípadne železničnou dopravou.**

Opatrenia	Názov	Merateľné indikátory	Typ	Merná jednotka	Inform. zdroj	Vých. hodnota	Cieľová hodnota
Opatrenie 2.2.1	Riešenie zastávok SAD ako prvkov drobnej architektúry (prístrešky, lavičky, sedenia, informačné tabule, smetné koše, zeleň,...).	Počet zrekonštruovaných zastávok SAD	výstup	počet	obec Imeľ	0	2
		Počet užívateľov podporených Projektov	výsledok	počet	obec Imeľ	0	2046
		Počet vytvorených pracovných miest	výsledok	počet	obec Imeľ	0	0

## 6.3 PROGRAM 3. TECHNICKÁ INFRAŠTRUKTÚRA

**Cieľ 3 Zabezpečiť rozvoj a rekonštrukciu technickej infraštruktúry v obci.**



Opatrenia	Názov	Merateľné indikátory	Typ	Merná jednotka	Inform. zdroj	Vých. hodnota	Cieľová hodnota
Opatrenie 3.1	Výstavba inžinierskych sietí v nových lokalitách.	Celková nová plocha pre IBV	výsledok	ha	obec Imeľ	0	3
		Počet nových obyvateľov obce	dopad	osoby	obec Imeľ	0	30
Opatrenie 3.2	Rozšírenie verejného osvetlenia.	Počet inštalovaných svietidiel	výsledok	počet	obec Imeľ	0	30
		Zvýšenie pokrytia územia verejným osvetlením	dopad	%	obec Imeľ	85	100
		Počet podporených Projektov, prostredníctvom ktorých boli vytvorené podmienky na poskytovanie nových služieb verejnej infraštruktúry	dopadu	počet	obec Imeľ	0	0
		Plocha zrekonštruovaného cintorína	výstup	m <sup>2</sup>	obec Imeľ	0	2000
Opatrenie 3.3	Revitalizácia pietnych miest v obci.	Počet vysadených krov a drevín	výsledok	počet	obec Imeľ	0	200
		Percento obyvateľov zásobovaných vodou z verejných vodovodov	kontextový	%	obec Imeľ	95	99
Opatrenie 3.4	Rekonštrukcia a dostavba verejného vodovodu.	Dĺžka vybudovanej vodovodnej siete	výsledok	km	obec Imeľ	0	8
		Počet užívateľov podporených Projektov	výsledok	počet	obec Imeľ	0	2046
		Zvýšenie kapacity v %	dopad	%	obec Imeľ	0	20
Opatrenie 3.5	Rekonštrukcia a dostavba elektrickej a plynovej rozvodnej siete.	Počet užívateľov podporených Projektov	výsledok	počet	obec Imeľ	0	2046

## 6.4 PROGRAM 4. ODPADOVÉ HOSPODÁRSTVO

Cieľ 4 Nakladanie s komunálnym a drobným stavebným odpadom							
Opatrenia	Názov	Merateľné indikátory	Typ	Merná jednotka	Inform. zdroj	Vých. hodnota	Cieľová hodnota
Opatrenie 4.1	V súlade s prijatými koncepciami zabezpečiť permanentné znižovanie podielu skládkovanej časti odpadov, k čomu organizovať mobilné zbery textílií, kovového odpadu, viacrvrstvových obalov nebezpečných odpadov.	Produkcia komunálneho odpadu	ŠÚ SR	tony	obec Imeľ	0	15
		Zneškodnený komunálny odpad	MŽP SR	tony	obec Imeľ	0	12
		Objem separovaného odpadu.	dopad	tony	obec Imeľ	0	3
		Znižovanie objemu produkovaného odpadu	dopad	%	obec Imeľ	0	5
Opatrenie 4.2	Zabezpečiť separáciu komunálneho odpadu v obci.	Objem separovaného odpadu.	dopad	tony	obec Imeľ	0	3
		Znižovanie objemu produkovaného odpadu	dopad	tony	obec Imeľ	0	5
		Zneškodnený komunálny odpad	MŽP SR	kontextový	obec Imeľ	0	12
Opatrenie 4.3	Rekultivácia čiernych skládok.	Plocha rekultivovanej skládky KO, čiernych skládok.	výsledok	m <sup>2</sup>	obec Imeľ	0	300
Opatrenie 4.4	Rozšírenie obecného zberného dvora a kompostoviska a výstavba Dvora na zhromažďovanie stavebnej suty a inertného materiálu.	Objem uskladneného odpadu v tonách,	dopad	tony	obec Imeľ	0	4,9
		Počet vybudovaných kompostovísk	Výsledok	počet	obec Imeľ	0	1
Opatrenie 4.5	Výstavba splaškovej kanalizačnej siete.	Dĺžka novovybudovanej splaškovej kanalizácie	výsledok	km	obec Imeľ	0	10
Opatrenie 4.6	Výstavba dažďovej kanalizačnej siete.	Dĺžka novovybudovanej dažďovej kanalizácie	výsledok	km	obec Imeľ	0	3

## 6.5 PROGRAM 5. ŽIVOTNÉ PROSTREDIE

### Podprogram 5.1. Informovanosť a poradenstvo

Cieľ 5.1 Zabezpečiť účinný systém informovanosti a poradenstva							
Opatrenia	Názov	Merateľné indikátory	Typ	Merná jednotka	Inform. zdroj	Vých. hodnota	Cieľová hodnota
Opatrenie 5.1.1	Spracovať koncepciu zabezpečenia informovanosti, poradenstva a prevencie v oblasti ŽP. Trvale preferovať poradenstvo a prevenciu pred represiou.	Počet vypracovaných koncepcií	výsledok	počet	obec Imeľ	0	1
		Počet užívateľov podporených projektov	výsledok	počet	obec Imeľ	0	2046

### Podprogram 5.2. Ochrana a racionálne využívanie vôd, ochrana pred povodňami

Cieľ 5.2 Zabezpečiť ochranu a racionálne využívanie vôd, ochranu pred povodňami.							
Opatrenia	Názov	Merateľné indikátory	Typ	Merná jednotka	Inform. zdroj	Vých. hodnota	Cieľová hodnota
Opatrenie 5.2.1	Zabezpečiť dostatok kvalitnej pitnej vody, minimalizovať straty vo vodovodných sieťach.	Percento obyvateľov zásobovaných vodou z verejných vodovodov	kontextový	%	obec Imeľ	90	99
		Počet revitalizovaných studní	výsledok	počet	obec Imeľ	0	2
Opatrenie 5.2.2	Revitalizácia protizáplavových opatrení.	Dĺžka upravených korýt	výsledok	km	obec Imeľ	0	1
		Počet vytvorených poldrov	výsledok	počet	obec Imeľ	0	0





		Počet vytvorených protizáplavových hrádzi	výsledok	počet	Imeľ obec Imeľ	0	0
Opatrenie 5.2.3	Revitalizácia a úprava korýt vodných tokov.	Dĺžka zrekonštruovaných korýt tokov	výsledok	km	obec Imeľ	0	2,5
		Zvýšenie prietoku korýt vodných tokov	dopad	%	obec Imeľ	0	20

### Podprogram 5.3. Ochrana ovzdušia

**Cieľ 5.3 Zabezpečiť účinnú ochranu ovzdušia pred malými a strednými zdrojmi znečistenia nachádzajúcimi sa v katastrálnom území obce**

Opatrenia	Názov	Merateľné indikátory	Typ	Merná jednotka	Inform. zdroj	Vých. hodnota	Cieľová hodnota
Opatrenie 5.3.1	Zabezpečiť zníženie produkovaných emisií hlavným zdrojom znečistenia – domácnosti.	Počet domácností s vykurovaním alternatívnymi zdrojmi energie	výsledok	%	obec Imeľ	0	40

### Podprogram 5.4. Ochrana a rozvoj ostatných zložiek životného prostredia

**Cieľ 5.4 Realizácia účinných opatrení v oblasti ostatných zložiek životného prostredia.**

Opatrenia	Názov	Merateľné indikátory	Typ	Merná jednotka	Inform. zdroj	Vých. hodnota	Cieľová hodnota
Opatrenie 5.4.1	Revitalizácia protieróznych opatrení.	Celková plocha s realizovanými opatreniami	výstup	ha	obec Imeľ	0	1
		Počet užívateľov podporených Projektov	výsledok	počet	obec Imeľ	0	2046
		Počet vysadených nových krovin a stromov,	výsledok	počet	obec Imeľ	0	50
Opatrenie 5.4.2	Výstavba a revitalizácia oddychových zón v obci.	Plocha zrekonštruovaných OZ	výsledok	m <sup>2</sup>	obec Imeľ	0	500
		Počet vysadených krov a drevín	výsledok	počet	obec Imeľ	0	50

## 6.6 PROGRAM 6. SOCIÁLNE SLUŽBY A ZDRAVOTNÍCTVO

### Podprogram 6.1. Sociálne služby

**Cieľ 6.1 Doplniť chýbajúcu infraštruktúru sociálnych zariadení v obci a zvýšiť ich kvalitu.**

Opatrenia	Názov	Merateľné indikátory	Typ	Merná jednotka	Inform. zdroj	Vých. hodnota	Cieľová hodnota
Opatrenie 6.1.1	Obyvatelia v dôchodkovom veku.	Počet užívateľov podporených projektov	výsledku	počet	obec Imeľ	0	15
		Počet podporených Projektov	výsledku	počet	obec Imeľ	0	1
Opatrenie 6.1.2	Mladé rodiny s deťmi.	Počet užívateľov podporených projektov	výsledku	počet	obec Imeľ	0	25
		Počet podporených projektov	výsledku	počet	obec Imeľ	0	1
		Počet vytvorených pracovných miest	výsledku	počet	obec Imeľ	0	0

### Podprogram 6.2. Zdravotnícke služby

**Cieľ 6.2 Zlepšiť úroveň poskytovania zdravotníckych a sociálnych služieb.**

Opatrenia	Názov	Merateľné indikátory	Typ	Merná jednotka	Inform. zdroj	Vých. hodnota	Cieľová hodnota
Opatrenie 6.2.1	Podpora poradenskej činnosti.	Počet užívateľov podporených projektov	výsledku	počet	obec Imeľ	0	5
		Počet podporených projektov	výstupu	počet	obec Imeľ	0	1

## 6.7 PROGRAM 7. VZDELÁVANIE A ŠPORT

### Podprogram 7.1. Vzdelávanie

**Cieľ 7.1 Zabezpečiť rozvoj a údržbu infraštruktúry vzdelávania a zabezpečenie podmienok pre efektívnu vzdelávaciu činnosť v obci.**

Opatrenia	Názov	Merateľné indikátory	Typ	Merná jednotka	Inform. zdroj	Vých. hodnota	Cieľová hodnota
Opatrenie	Modernizácia zariadení	Výmera vybudovaných priestorov v m <sup>2</sup>	výstup	m <sup>2</sup>	obec Imeľ	0	100



7.1.1	školskej výchovy.	Výmera zrevitalizovaných priestorov v m <sup>2</sup>	výstupu	m <sup>2</sup>	obec Imeľ	0	300
		Počet užívateľov podporených projektov	výsledku	počet	obec Imeľ	0	45
Opatrenie 7.1.2	Modernizácia zariadení povinnej školskej dochádzky.	Výmera vybudovaných priestorov v m <sup>2</sup>	výstup	m <sup>2</sup>	obec Imeľ	0	0
		Výmera zrevitalizovaných priestorov v m <sup>2</sup>	výstupu	m <sup>2</sup>	obec Imeľ	0	300
		Počet užívateľov podporených projektov	výsledku	počet	obec Imeľ	0	126

## Podprogram 7.2. Šport

### Cieľ 7.2. Zabezpečiť trvalé skvalitňovanie vyváženej ponuky výkonnostného a rekreačného športu.

Opatrenia	Názov	Merateľné indikátory	Typ	Merná jednotka	Inform. zdroj	Vých. hodnota	Cieľová hodnota
Opatrenie 7.2.1	Výstavba a rekonštrukcia športovej infraštruktúry.	Počet vybudovaných ihrísk	výsledku	počet	obec Imeľ	0	5
		Počet organizovaných športových podujatí	výsledku	počet	obec Imeľ	0	10
		Počet užívateľov podporených projektov	výsledku	počet	obec Imeľ	0	20
Opatrenie 7.2.2	Rozvoj mimoškolskej činnosti – športové kluby, turistika, kultúrne krúžky.	Počet organizovaných športových podujatí	výsledku	počet	obec Imeľ	0	5
		Počet užívateľov podporených projektov	výsledku	počet	obec Imeľ	0	20

## 6.8 PROGRAM 8. KULTÚRA

### Podprogram 8.1. Kultúrna infraštruktúra

#### Cieľ 8.1 Zachovanie kultúrno-historického potenciálu obce a rozvoj kultúrnych, informačných a voľnočasových aktivít v nadväznosti na rozvoj cestovného ruchu na regionálnej a miestnej úrovni.

Opatrenia	Názov	Merateľné indikátory	Typ	Merná jednotka	Inform. zdroj	Vých. hodnota	Cieľová hodnota
Opatrenie 8.1.1	Výstavba multifunkčného kultúrneho zariadenia.	Výmera zrekonštruovaných priestorov v m <sup>2</sup>	výstup	m <sup>2</sup>	obec Imeľ	0	400
		Zníženie koeficientu prestupu tepla,	dopad	%	obec Imeľ	0	30
		Plocha zrekonštruovanej strešnej krytiny,	výstup	m <sup>2</sup>	obec Imeľ	0	500
Opatrenie 8.1.2	Rekonštrukcia a údržba kultúrnych pamiatok.	Výmera zrekonštruovaných priestorov v m <sup>2</sup>	výstup	m <sup>2</sup>	obec Imeľ	0	550
		Zníženie koeficientu prestupu tepla,	dopad	%	obec Imeľ	0	-
		Plocha zrekonštruovanej strešnej krytiny,	výstup	m <sup>2</sup>	obec Imeľ	0	100
		Počet návštevníkov zariadení	dopad	počet	obec Imeľ	0	100
Opatrenie 08.1.3	Organizovanie pravidelných kultúrnych podujatí.	Počet nových objektov na organizovanie kultúrnych akcií	výsledok	počet	obec Imeľ	0	1
		Počet nových návštevníkov obce	výsledok	počet	obec Imeľ	0	100
		Počet organizovaných kultúrnych podujatí	výsledku	počet	obec Imeľ	0	1

### Podprogram 8.2. Organizačné zabezpečenie

#### Cieľ 8.2 Organizačne zabezpečiť ponuku kultúrnych podujatí v obci.

Opatrenia	Názov	Merateľné indikátory	Typ	Merná jednotka	Inform. zdroj	Vých. hodnota	Cieľová hodnota
Opatrenie 8.2.1	Spracovať kalendár kultúrnych podujatí na celý rok, tento priebežne aktualizovať. Rozšíriť žánrovú ponuku s orientáciou na hodnotný kultúrny prínos.	Počet spracovaných reklamných informačných letákov	výsledku	počet	obec Imeľ	0	1
		Počet nových návštevníkov obce	výsledku	počet	obec Imeľ	0	2046

### Podprogram 8.3. Propagácia v oblasti kultúry

#### Cieľ 8.3 Vytvorenie podmienok na efektívnu propagáciu obce v oblasti kultúry.

Opatrenia	Názov	Merateľné indikátory	Typ	Merná jednotka	Inform. zdroj	Vých. hodnota	Cieľová hodnota
Opatrenie 8.3.1	Spracovať globálnu koncepciu „propagácie“ histórie obce v multimediálnej forme.	Počet spracovaných reklamných informačných letákov, multimediálnych prezentácií	výsledku	počet	obec Imeľ	0	0
		Počet nových návštevníkov obce	výsledok	počet	obec Imeľ	0	2046
Opatrenie	Propagácia kultúry na	Počet nových prístupov na www	výsledok	počet	obec	0	500



8.3.2	Internetové prostredníctvom www stránky obce.	stránku			Imeľ		
		Počet nových návštevníkov obce	dopad	počet	obec Imeľ	0	2046
		Počet propagovaných kultúrnych podujatí	výsledok	počet	obec Imeľ	0	1

## 6.9 PROGRAM 9. PROPAGÁCIA A CESTOVNÝ RUCH

### Podprogram 9.1. Propagácia obce

#### Cieľ 9.1 Zabezpečiť účinnú propagáciu obce.

Opatrenia	Názov	Merateľné indikátory	Typ	Merná jednotka	Inform. zdroj	Vých. hodnota	Cieľová hodnota
Opatrenie 9.1.1	Aktualizácia www stránky obce.	Počet nových prístupov na www stránku	výsledok	počet	obec Imeľ	0	100
Opatrenie 9.1.2	Podpora budovania informačných tabúlí v obce.	Počet nových inštalovaných tabúlí	výsledok	počet	obec Imeľ	0	2
		Počet nových návštevníkov obce	dopad	počet	obec Imeľ	0	150

### Podprogram 9.2. Rekreačno - relaxačné zázemie obce.

#### Cieľ 9.2 Budovanie relaxačno – rekreačného zázemia obce.

Opatrenia	Názov	Merateľné indikátory	Typ	Merná jednotka	Inform. zdroj	Vých. hodnota	Cieľová hodnota
Opatrenie 9.2.1	Podpora vytvárania nových atrakcií v obci.	Počet vytvorených nových pracovných miest	dopad	počet	obec Imeľ	0	0
		Počet nových návštevníkov obce	výsledok	počet	obec Imeľ	0	2000

### Podprogram 9.3. Cestovný ruch.

#### Cieľ 9.3 Podporovať podnikateľské aktivity v cestovnom ruchu.

Opatrenia	Názov	Merateľné indikátory	Typ	Merná jednotka	Inform. zdroj	Vých. hodnota	Cieľová hodnota
Opatrenie 9.3.1	Uzavrieť s podnikateľmi dohody o poskytovaní služieb v agroturistike a cestovnom ruchu a o propagovaní ich služieb obcami.	Počet uzatvorených dohôd	výsledok	počet	obec Imeľ	0	1
		Počet nových atrakcií obce	výsledok	počet	obec Imeľ	0	2
		Počet nových propagačných materiálov	výsledok	počet	obec Imeľ	0	1
		Počet nových návštevníkov obce	výsledok	počet	obec Imeľ	0	1500
Opatrenie 9.3.2	Podporovať podnikateľské subjekty, neziskové organizácie a inštitúcie pri získavaní finančných prostriedkov z grantov a fondov EÚ.	Počet nových atrakcií obce	výsledok	počet	obec Imeľ	0	2
		Objem získaných prostriedkov	výstup	mil. €	obec Imeľ	0	-
		Počet nových návštevníkov obce	výsledok	počet	obec Imeľ	0	1500
		Počet užívateľov podporených projektov	výsledku	počet	obec Imeľ	0	1500

## 6.10 PROGRAM 10. ADMINISTRATÍVA A BEZPEČNOSŤ

### Podprogram 10.1. Administratíva

#### Cieľ 10.1 Zabezpečiť rozvoj administratívnej infraštruktúry a podmienok na výkon samosprávnych funkcií v obci

Opatrenia	Názov	Merateľné indikátory	Typ	Merná jednotka	Inform. zdroj	Vých. hodnota	Cieľová hodnota
Opatrenie 10.1.1	Komplexná rekonštrukcia obecných budov.	Počet podporených projektov, prostredníctvom ktorých boli vytvorené podmienky na poskytovanie nových služieb verejnej infraštruktúry	dopadu	počet	obec Imeľ	0	1
		Počet zrekonštruovaných miestností	dopadu	počet	obec Imeľ	0	10
		Počet vytvorených pracovných miest	výsledok	počet	obec Imeľ	0	0
		Celková zateplená plocha	výsledok	m <sup>2</sup>	obec Imeľ	0	300

### Podprogram 10.2. Bezpečnosť

#### Cieľ 10.2 Vytvorenie podmienok na znížovanie kriminality v obci a ochranu majetku obyvateľov a ostatných subjektov v obci.



Opatrenia	Názov	Merateľné indikátory	Typ	Merná jednotka	Inform. zdroj	Vých. hodnota	Cieľová hodnota
Opatrenie 10.2.1	Bezpečnosť.	Počet nainštalovaných kamier	výsledok	počet	obec Imeľ	0	7
		Zníženie kriminality	dopad	%	obec Imeľ	0	30
		Pokrytie územia	dopad	%	obec Imeľ	0	50

## 6.11 PROGRAM 11. INFORMATIZÁCIA OBCE

### Podprogram 11.1. Budovanie a rozvoj informačnej infraštruktúry.

<b>Cieľ 11.1</b>	<b>Zabezpečiť technické podmienky na prechod samosprávy na nový typ vládnutia - e - government.</b>
------------------	---

Opatrenia	Názov	Merateľné indikátory	Typ	Merná jednotka	Inform. zdroj	Vých. hodnota	Cieľová hodnota
Opatrenie 11.1.1	Rozvoj infraštruktúry informačných systémov samosprávy.	% obyvateľov, ktorí využili internet v priebehu posledných 3 mesiacov na interakciu s verejnými inštitúciami	dopad	%	obec Imeľ	10	20
		% podnikov, ktoré využili internet v priebehu posledných 3 mesiacov na interakciu s verejnými inštitúciami	dopad	%	obec Imeľ	20	40
		Podiel transakčných typov služieb na celkovom počte základných verejných e-služieb	dopad	%	obec Imeľ	10	20
Opatrenie 11.1.2	Zavádzanie efektívnych elektronických služieb poskytovaných na úrovni samosprávy.	on-line dostupnosť 20 základných verejných služieb	dopad	%	obec Imeľ	5	30
		Počet potrebných dokumentov pri vybavení agendy spojenej s vybranou životnou udalosťou	výsledok	Počet	obec Imeľ	3	1
		% obyvateľov, ktorí využili internet v priebehu posledných 3 mesiacov na interakciu s verejnými inštitúciami	dopad	%	obec Imeľ	5	30
		% podnikov, ktoré využili internet v priebehu posledných 3 mesiacov na interakciu s verejnými inštitúciami	dopad	%	obec Imeľ	10	20
		Podiel transakčných typov služieb na celkovom počte základných verejných e-služieb	dopad	%	obec Imeľ	20	40

### Podprogram 11.2. Počítačová gramotnosť.

<b>Cieľ 11.2</b>	<b>Zvýšenie počítačovej gramotnosti obyvateľov a pracovníkov samosprávy.</b>
------------------	--

Opatrenia	Názov	Merateľné indikátory	Typ	Merná jednotka	Inform. zdroj	Vých. hodnota	Cieľová hodnota
Opatrenie 11.2.1	Podpora zvyšovania počítačového vedomia u pracovníkov samosprávy.	Počet užívateľov podporených Projektov	výsledku	počet	obec Imeľ	0	3
		Počet podporených projektov	výstupu	počet	obec Imeľ	0	1
		% pracovníkov ovládajúcich 5 zo 6 základných IT zručností	dopad	%	obec Imeľ	50	100
Opatrenie 11.2.2	Podpora zvyšovania počítačového vedomia u obyvateľov obce.	Počet užívateľov podporených projektov	výsledku	počet	obec Imeľ	0	100
		Počet podporených projektov	výstupu	počet	obec Imeľ	0	5
		% obyvateľov ovládajúcich 5 zo 6 základných IT zručností	dopad	%	obec Imeľ	10	20
Opatrenie 11.2.3	Podpora vzdelávacích aktivít zameraných na zvyšovanie zručností a vedomostí o internete a motiváciu k používaniu internetu a elektronických služieb.	Počet užívateľov podporených projektov	výsledku	počet	obec Imeľ	0	100
		Počet podporených projektov	výstupu	počet	obec Imeľ	0	5
		Podiel transakčných typov služieb na celkovom počte základných verejných e-služieb	dopad	%	obec Imeľ	5	30
		% obyvateľov, ktorí využili internet v priebehu posledných 3 mesiacov na interakciu s verejnými inštitúciami	dopad	%	obec Imeľ	10	20
		% podnikov, ktoré využili internet v priebehu posledných 3 mesiacov na interakciu s verejnými inštitúciami	dopad	%	obec Imeľ	20	40
		% obyvateľov ovládajúcich 5 zo 6 základných IT zručností	dopad	%	obec Imeľ	10	20



### **Realizačná časť Programu hospodárskeho rozvoja a sociálneho rozvoja obce Imeľ 2016 - 2025**

Realizačná časť je zameraná na popis postupov inštitucionálneho zabezpečenia formou partnerstva a organizačné zabezpečenie realizácie programu rozvoja obce, systém monitorovania a hodnotenia



plnenia programu rozvoja obce s ustanovením merateľných ukazovateľov, vecný a časový harmonogram realizácie programu rozvoja obce formou akčných plánov.

## **7 INŠTITUCIONÁLNE A ORGANIZAČNÉ ZABEZPEČENIE REALIZÁCIE PHRSR OBCE IMEĽ**

Obecný úrad zabezpečuje trvalo udržateľný hospodársky rozvoj, sociálny rozvoj a územný rozvoj prostredníctvom PHRSR a Akčných plánov. Obecný úrad v súčinnosti s poslancami OZ a zriadenými komisiami pripravuje vízie, stratégie, iniciuje aktivity strategického rozvoja obce, vykonáva stratégiu regionálneho rozvoja, vypracováva program hospodárskeho a sociálneho rozvoja, koordinuje spoluprácu na jeho vypracovaní, spolupracuje s externým prostredím, vedie databázy kontaktov, vedie prehľad o organizáciách tretieho sektora, pomáha a vytvára podmienky na ich činnosť. Úrad analyzuje potreby, ktoré sa plánujú prefinancovať z príspevkov na projekty, sleduje výzvy na predkladanie žiadostí, legislatívu, pravidlá, pri príprave spolupracuje s vecnými útvarmi a externým prostredím, vytvára podmienky pre realizáciu projektov, monitoruje priebeh realizácie projektov, zúčastňuje sa na kontrole práce na projektoch, kontroluje práce na realizácii projektov a hodnotí ukončené projekty, sleduje legislatívu a pravidlá pre čerpanie fondov EÚ a grantov, komunikuje s riadiacim orgánom, monitoruje realizáciu projektov.

Koordinácia efektívnej a účinnej implementácie PHRSR obce bude zabezpečená prostredníctvom príslušných komisií OZ.

Obecné zastupiteľstvo kontroluje dosahovanie stanovených cieľov PHRSR obce Imeľ. Pravidelne sleduje a hodnotí výsledky implementácie PHRSR. Orgány a inštitúcie štátnej správy všetkých oblastí spoločensko-ekonomického a kultúrneho života, ktoré realizáciou svojich rozvojových aktivít prispievajú k napĺňaniu cieľov PHRSR obce a vstupujú do partnerstiev územnej spolupráce. Podnikateľské subjekty, združenia podnikateľských subjektov, zamestnávateľa – koordinujúce aktivity na napĺňanie cieľov PHRSR a vstupujúce do partnerstiev na mimosektorovej báze, podnikateľský subjekt – samospráva – tretí sektor. Záujmové spolky a združenia, občianske združenia – realizujúci svoje rozvojové aktivity v koordinácii s obcou Imeľ, v súlade s opatreniami a aktivitami PHRSR obce Imeľ, podporujúcimi vyvážený regionálny rozvoj územia mesta. Ostatní socio-ekonomickí partneri – podieľajúcich sa na realizovaní akčných plánov v súlade s PHRSR obce Imeľ na roky 2016 - 2025.

### *Inštitucionálne a organizačné zabezpečenie realizácie akčných plánov obce Imeľ*

Implementácia PHRSR obce Imeľ sa bude realizovať aj prostredníctvom konkrétnych Akčných plánov. Akčné plány PHRSR by mali byť priamo napojené na rozpočet mesta a zároveň reflektujú kompetencie mesta.

Návrh systému riadenia a implementácie akčných plánov PHRSR obce Imeľ je nasledovný:

- Obecné zastupiteľstvo monitoruje implementáciu akčných plánov obce Imeľ. Posudzuje a schvaľuje návrhy na zmenu a doplnenie akčných plánov.
- Realizáciu konkrétnych projektov Akčného plánu obce Imeľ budú zabezpečovať pracovníci úradu, poslanci OZ a starosta obce.
- Kontrolným orgánom budú poverené jednotlivé komisie Obecného zastupiteľstva obce Imeľ.

Realizácia vyžaduje pravidelnú systematickú prácu skupín odborníkov a pracovníkov samosprávy. Na tento účel sa doporučuje zriadiť nasledovné orgány s prepojením na vlastné ľudské zdroje:

#### *Výbor pre PHRSR*

Poradný orgán zložený zo starostu a poslancov obecného zastupiteľstva. Úlohou výboru bude v intervale minimálne dva krát do roka posúdiť Správu o realizácii PHRSR a stav finančného čerpania prostriedkov, dopadovú analýzu PHRSR, plán na ďalšie obdobie a navrhovať stratégiu rozvoja a doplnenie úloh a opatrení, ktoré neboli uvedené v PHRSR.

#### *Komisia strategického rozvoja*

Výkonný útvar, zabezpečujúci plánovanie a realizáciu úloh PHRSR. Úlohou útvaru bude: vypracovávať Opatrenia, koordinovať Opatrenia, monitorovať realizáciu Projektov, vypracovávať dopadové analýzy Projektov, spolupracovať s inými partnermi doma a v zahraničí na realizácii Projektov, vyhľadávať potenciálne zdroje a partnerstvá na realizáciu úloh PHRSR, dohliadať nad ekonomickým čerpaním Projektových prostriedkov, zbierať podklady o Projektoch v rámci PHRSR realizovaných inými subjektami, viesť aktuálnu analýzu demografie a štruktúry ekonomických charakteristík obce, sledovať podnikateľskú klímu a vzájomný vzťah odvetví v obci, poskytovať asistenciu podnikom vytváraním všestranných komunikačných kanálov, atď.





#### *Koordinátor pre stratégiu*

Bude mať za úlohu: fungovať ako výkonný tajomník, koordinovať realizáciu PHRSR, predkladať správy, podieľať sa na určovaní priorít realizácie PHRSR, koordinovať stretnutia, podnety, požiadavky predstaviteľov rozhodujúcich odvetví na území obce, zaznamenávať dôležité trendy v hospodárstve majúce dopad na vývoj obce, podieľať sa na budovaní verejno-súkromných partnerstiev, zúčastňovať sa na dôležitých domácich a zahraničných stretnutiach, konferenciách, zameraných na rozvoj obce.

#### *Vlastní zamestnanci*

Do realizácie PHRSR budú zapojení aj ostatní zamestnanci.

### 7.1 SYSTÉM MONITOROVANIA A HODNOTENIA PLNENIA PHRSR

Medzi kľúčové činnosti a procesy nevyhnutné pre správne zabezpečenie implementácie PHRSR patria aj monitorovanie a hodnotenie na úrovni programu i jednotlivých projektov. Základom nového strategického prístupu v oblasti monitoringu a hodnotenia pre programové obdobie 2016 - 2025 je dôraz kladený na jasné definovanie cieľov a orientácia na výsledky intervencií. Jednotné a správne porozumenie nového výsledkovo orientovaného prístupu k politike súdržnosti EÚ je kľúčovým faktorom efektívnej prípravy a realizácie programového obdobia 2014 - 2020. Premenu plánovaných vstupov, výstupov a výsledkov na skutočné vstupy, výstupy a dosiahnuté výsledky prostredníctvom výberu a implementácie projektov možno pozorovať v reálnom čase pomocou monitorovacích mechanizmov. Monitorovanie, ktorého dominantným nástrojom sú merateľné ukazovatele, je teda zamerané predovšetkým na sledovanie efektivity implementačných a riadiacich mechanizmov programu a na dosahovanie cieľov programu. Na rozdiel od vstupov a výstupov, skutočne dosiahnutý výsledok je okrem realizácie programu daný aj externými faktormi mimo dosahu programu. Externé faktory môžu mať na dosahovanie výsledku minimálny alebo výraznejší vplyv. Práve preto je pri tvorbe programu kľúčové identifikovať pokiaľ možno všetky faktory, ktoré môžu ovplyvniť dosahovanie zvoleného výsledku a rozhodnúť, ktoré z nich budú predmetom programu. Z tohto dôvodu je určenie celkového skutočne dosiahnutého výsledku t.j. reálneho dopadu (dosahu) programu na zmenu sociálno-ekonomickej reality možné len na základe vykonania hodnotenia dopadov.

Dopady nebudú merané prostredníctvom ukazovateľov, ale vhodne zvolenými metódami hodnotenia. Hodnotenie vychádza z údajov získaných na základe monitorovania, kombinuje ich s ďalšími údajmi a poskytuje pridanú hodnotu pre proces učenia, zdokonaľovania a zvyšovania transparentnosti verejných politík tým, že analyzuje unikátnu špecifickú situáciu hodnoteného programu. Hľadá súvislosti, ktoré nie sú evidentné a dopady, ktoré neboli plánované, poskytuje relevantné dôkazy. Stanovenie vhodných výstupových a najmä výsledkových merateľných ukazovateľov je kľúčové, aby bolo možné merať a spätne vyhodnotiť dosahovanie plánovanej zmeny sociálno-ekonomickej reality. Výstupové merateľné ukazovatele pre všetky prioritné osi PHRSR je potrebné definovať v závislosti od plánovaných aktivít a projektov, ktoré prispievajú k dosahovaniu plánovaného výsledku. Zvoliť by mali len tie merateľné ukazovatele, ktoré vystihujú podstatu výstupov priorít a prioritných osí PHRSR. Cieľové hodnoty predstavujú kvalifikovaný odhad, ktorý môže byť v prípade potreby upravený na základe vývoja implementácie. Pri stanovovaní cieľových hodnôt je vhodné vychádzať zo skúseností s implementáciou podobných projektov v minulosti, z dostupných cenníkov, prípadne smerných ukazovateľov (tzv. benchmarkov).

#### *Monitoring*

Významným predpokladom pre úspešné napĺňanie cieľov PHRSR obce Imeľ je posilnenie postavenia miestnej samosprávy pri implementácii samotného programu. Zároveň je potrebné, aby miestna samospráva aktívne iniciovala vznik partnerstiev (spolupráce) s významnými socioekonomickými aktérmi pôsobiacimi na území obce. Úlohou miestnej samosprávy je pravidelné monitorovanie a vyhodnocovanie plnenia PHRSR obce Imeľ. Hlavným cieľom monitorovania je pravidelné sledovanie realizácie cieľov Programu a projektov s využitím systému merateľných ukazovateľov. Výstupy z monitorovania zabezpečujú pre obec Imeľ vstupy pre rozhodovanie pre účely zlepšenia implementácie PHRSR, vypracovávanie priebežných správ a záverečnej správy o vykonávaní PHRSR a podklady pre rozhodovanie obecného zastupiteľstva obce Imeľ (napr. v súvislosti s prípadnou revíziou PHRSR). Monitorovanie a hodnotenie zabezpečujú všetky subjekty zúčastnené na riadení PHRSR v rozsahu zadefinovaných úloh a zodpovedností (definované v PHRSR obce Imeľ). V súvislosti s implementáciou PHRSR je monitorovanie na úrovni individuálnych projektov zabezpečované, v rámci príslušných opatrení, zodpovednými projektovými manažérmi (projektový manažér, poverený zástupca zodpovedný za realizáciu projektu).



Monitorovanie na úrovni cieľov a prioritných osí PHRSR ako celku bude zabezpečovať OcÚ Imeľ. Údaje získané v procese monitorovania predstavujú významný zdroj informácií pre riadenie PHRSR a pre prijímanie rozhodnutí OcÚ Imeľ a Obecného zastupiteľstva. Zároveň sú využívané v procese hodnotenia PHRSR, resp. jeho rôznych aspektov. Monitorovanie (a následne hodnotenie) prebieha na základe systému merateľných ukazovateľov.

Ciele PHRSR sa definujú a následne kvantifikujú v procese programovania prostredníctvom sústavy merateľných ukazovateľov. Ukazovatele sú záväzné pre všetky subjekty a sú súčasťou PHRSR obce Imeľ. Napĺňanie zadaných ukazovateľov predstavuje najdôležitejší nástroj pre monitorovanie a hodnotenie napĺňania cieľov PHRSR. Rámcové merateľné ukazovatele PHRSR sú uvedené na konci programovej časti PHRSR obce Imeľ na roky 2016 - 2025. Monitorovanie začína na najnižšom stupni – na úrovni projektu. Pre potreby monitorovania je projekt základnou jednotkou, ktorá je analyzovaná prostredníctvom relevantných zozbieraných údajov.

### Hodnotenie

V súlade so systémom riadenia, definovaným v PHRSR, hodnotenie predstavuje proces, ktorý systematicky skúma prínos z realizácie PHRSR a jeho súlad s cieľmi stanovenými v PHRSR a analyzuje účinnosť realizačných procesov a vhodnosť nastavenia jednotlivých opatrení a skupiny aktivít a pripravuje odporúčania na zvýšenie ich efektívnosti. Počas programového obdobia (roky 2016 - 2025) sa odporúča vykonávať priebežné hodnotenia a po ukončení programového obdobia, tzv. následné hodnotenie. Výsledky sa zverejňujú podľa platných predpisov o prístupe k informáciám. Proces hodnotenia z hľadiska jeho vykonávania je rozdelený na interné a externé hodnotenie. Pri internom hodnotení je v procese hodnotenia realizovaný vlastnými (internými) kapacitami subjektu zodpovedného za administratívne zabezpečenie realizácie PHRSR, naopak na externom hodnotení sa podieľa externý subjekt (iná právnická alebo fyzická osoba).

### Priebežné hodnotenie

Proces priebežného hodnotenia má formu série hodnotení, ktorých cieľom je kontinuálne počas implementácie Programu skúmať rozsah, do akého sa využili prostriedky, skúmať efektívnosť a účinnosť programovania a sociálno-ekonomický dopad. Zároveň identifikuje faktory, ktoré prispeli k úspechu alebo neúspechu implementácie Programu vrátane udržateľnosti a identifikovania vhodných postupov. Hodnotenie sa vykonáva systematicky a priebežne počas celého trvania Programu až po predloženie Záverečnej správy Programu. Priebežné hodnotenia sa odporúča vykonávať raz ročne. Hodnotiace obdobie je obdobie od 1. januára do 31. decembra príslušného roka. Správu z hodnotenie predkladá OcÚ obecnému zastupiteľstvu obce Imeľ najneskôr do 6 mesiacov po uplynutí príslušného hodnotiaceho obdobia. Základnými podkladmi pre prípravu hodnotenia sú monitorovacie správy projektov realizovaných v rámci príslušného PHRSR a priebežné správy o implementovaní PHRSR predkladané Obecnému zastupiteľstvu obce Imeľ. Výsledky hodnotenia sú podkladom pre rozhodnutia OcÚ a Obecné zastupiteľstvo obce Imeľ pri riadení realizácie PHRSR s účelom dosiahnuť žiaduci pokrok smerom k naplneniu hlavných ekonomických, sociálnych a environmentálnych cieľov.

### Následné hodnotenie

Následné hodnotenie skúma rozsah, v akom sa využili zdroje, účinnosť a efektívnosť programovania a sociálno-ekonomický vplyv. Následné hodnotenie určí faktory, ktoré prispeli k úspechu alebo neúspechu vykonávania PHRSR a určí osvedčené postupy. Výstupom následného hodnotenia je Záverečná správa o hodnotení PHRSR obce Imeľ. Hodnotiace obdobie pri následnom hodnotení predstavuje obdobie celej realizácie PHRSR (tzv. programové obdobie). Programové obdobie začína dňom schválenia Programu príslušným monitorovacím výborom a končí 31.12.2025. Vypracovanie Záverečnej správy zabezpečí OcÚ Imeľ, ktorý ju do 6 mesiacov od ukončenia programového obdobia predkladá obecnému zastupiteľstvu.

### Formulár č. R 5 - Plán hodnotenia a monitorovania

Plán priebežných hodnotení PHRSR na programové obdobie 2016 - 2025		
Typ hodnotenia	Vykonat' prvýkrát	Dôvod vykonania/ periodicita
<b>Strategické hodnotenie</b>	v roku 2020	podľa rozhodnutia obce/koordinátora PHRSR a vzniknutej spoločenskej potreby.
<b>Operatívne hodnotenie</b>		



Tematické hodnotenie časti PHRSR	v roku 2016, 2018, 2020, 2022	téma hodnotenia identifikovaná ako riziková časť vo výročnej monitorovacej správe za predchádzajúci kalendárny rok
Ad hoc mimoriadne hodnotenie	podľa potreby	pri značnom odklone od stanovených cieľov a doláhaných hodnôt ukazovateľov pri návrhu na revíziu PHRSR
Ad hoc hodnotenie celého PHRSR alebo jeho časti	na konci programovacieho obdobia	na základe rozhodnutia starostu/primátora, kontrolného orgánu obce/mesta, podnetu poslancov; na základe protokolu NKÚ SR, správy auditu ...

Zdroj: Príloha k metodike PHRSR, 2014, s.25.

## 7.2 KOMUNIKAČNÝ PLÁN

Obec bude priebežne informovať o realizácii PHRSR prostredníctvom verejných zasadnutí OZ, ako aj prostredníctvom vlastnej www stránky. Na stránke sa budú priebežne publikovať schválené monitorovacie správy, ktoré boli schválené obecným zastupiteľstvom. V prípravnej fáze monitorovacej správy budú môcť zúčastnené strany pripomienkovať predkladaný materiál. Zodpovedný za pravidelné informovanie bude OcÚ Imeľ.

### Formulár č. R 1 - Komunikačný plán pre fázu realizácie PHRSR

P. č.	Časový rámec	Miesto konania	Cieľová skupina	Forma	Téma, ciele	Vstupné údaje	Výstupy
1.	01/2017	OcÚ	poslanci, obyvatelia, neziskové a podnikateľské subjekty	verejné prerokovanie	Prepojenie PHRSR a rozpočtovania, hodnotenie plnenia za predchádzajúci rok	Hodnotiaca a monitorovacia správa plnenia PHRSR, rozpočet na príslušný rok, Výročná správa obce, Záverečný účet	Monitorovacia správa, Uznesenie OZ
2.	01/2018	OcÚ	poslanci, obyvatelia, neziskové a podnikateľské subjekty	verejné prerokovanie	Prepojenie PHRSR a rozpočtovania, hodnotenie plnenia za predchádzajúci rok	Hodnotiaca a monitorovacia správa plnenia PHRSR, rozpočet na príslušný rok, Výročná správa obce, Záverečný účet	Monitorovacia správa, Uznesenie OZ
3.	01/2019	OcÚ	poslanci, obyvatelia, neziskové a podnikateľské subjekty	verejné prerokovanie	Prepojenie PHRSR a rozpočtovania, hodnotenie plnenia za predchádzajúci rok	Hodnotiaca a monitorovacia správa plnenia PHRSR, rozpočet na príslušný rok, Výročná správa obce, Záverečný účet	Monitorovacia správa, Uznesenie OZ
4.	01/2020	OcÚ	poslanci, obyvatelia, neziskové a podnikateľské subjekty	verejné prerokovanie	Prepojenie PHRSR a rozpočtovania, hodnotenie plnenia za predchádzajúci rok	Hodnotiaca a monitorovacia správa plnenia PHRSR, rozpočet na príslušný rok, Výročná správa obce, Záverečný účet	Monitorovacia správa, Uznesenie OZ
5.	01/2021	OcÚ	poslanci, obyvatelia, neziskové a podnikateľské subjekty	verejné prerokovanie	Prepojenie PHRSR a rozpočtovania, hodnotenie plnenia za predchádzajúci rok	Hodnotiaca a monitorovacia správa plnenia PHRSR, rozpočet na príslušný rok, Výročná správa obce, Záverečný účet	Monitorovacia správa, Uznesenie OZ
6.	01/2022	OcÚ	poslanci, obyvatelia, neziskové a podnikateľské subjekty	verejné prerokovanie	Prepojenie PHRSR a rozpočtovania, hodnotenie plnenia za predchádzajúci rok	Hodnotiaca a monitorovacia správa plnenia PHRSR, rozpočet na príslušný rok, Výročná správa obce, Záverečný účet	Monitorovacia správa, Uznesenie OZ
7.	01/2023	OcÚ	poslanci, obyvatelia, neziskové a podnikateľské subjekty	verejné prerokovanie	Prepojenie PHRSR a rozpočtovania, hodnotenie plnenia za predchádzajúci rok	Hodnotiaca a monitorovacia správa plnenia PHRSR, rozpočet na príslušný rok, Výročná správa obce, Záverečný účet	Monitorovacia správa, Uznesenie OZ
8.	01/2024	OcÚ	poslanci, obyvatelia, neziskové a podnikateľské subjekty	verejné prerokovanie	Prepojenie PHRSR a rozpočtovania, hodnotenie plnenia za predchádzajúci rok	Hodnotiaca a monitorovacia správa plnenia PHRSR, rozpočet na príslušný rok, Výročná správa obce, Záverečný účet	Monitorovacia správa, Uznesenie OZ
9.	01/2025	OcÚ	poslanci,	verejné	Prepojenie PHRSR a	Hodnotiaca	Monitorovacia



			obyvatelia, neziskové a podnikateľské subjekty	prerokovanie	rozpočtovania, hodnotenie plnenia za predchádzajúci rok	a monitorovacia správa plnenia PHRSR, rozpočet na príslušný rok, Výročná správa obce, Záverečný účet	správa, Uznesenie OZ, Záverečná hodnotiaca správa
--	--	--	---	--------------	---	---	---

Zdroj: Príloha k metodike PHSR, 2014, s.25.

## 8 AKČNÝ PLÁN

Akčný plán je konkrétny a záväzný harmonogram činností súvisiacich s rozvojom obce v jednotlivých oblastiach sociálno-ekonomického rozvoja, vychádza zo stratégie, je jej logickou súčasťou a realizuje sa prostredníctvom konkrétnych nosných a podporných Projektov. Akčný plán obsahuje záväzky týkajúce sa plnenia jednotlivých úloh ako aj zoznam inštitúcií zodpovedných za ich plnenie, predpokladané zdroje financovania, predpokladané objemy rozpočtov, dopad na rozpočet relevantného subjektu, ako aj stav momentálnej propravenosti Projektov. Súčasťou akčného plánu je predpokladaný časový harmonogram. Predpokladané rozpočty v pláne sú uvedené v **tis. €**.

### 8.1 PROGRAM 1. HOSPODÁRSTVO A VEDECKO-TECHNICKÝ ROZVOJ

Strategický zámer						
Zlepšiť podmienky pre rozvoj podnikateľských aktivít, s dôrazom na zvýšenie úrovne zamestnanosti a úrovne a kvality služieb pre obyvateľov obce. V oblasti priemyslu je potrebné okrem zachovania stabilných prvkov výroby všetkými možnými opatreniami podporovať vytváranie nových pracovných príležitostí. Využívanie nových technológií pre produkciu energií čistým, životné prostredie nezaťažujúcim spôsobom.						
Podprogram 1.1. Podpora tradičných odvetví priemyslu, lesníctva, poľnohospodárstva a obchodu.						
Cieľ 1.1	Zabezpečiť rozvoj tradičných remesiel v obci.					
Opatrenie 1.1.1	Podpora výrobných odvetví a obchodných služieb.					
		Predpokladaný rozpočet	Zdroje financovania	Realizácia	Dopad na rozpočet	Oprávnení žiadatelia
Aktivity	Vypracovanie technickej dokumentácie.	podľa potreby	podnikateľské subjekty, úvery, iné grantové schémy	súkromný sektor	žiadny	podnikateľské subjekty
	Podpora lesníctva.	podľa potreby	Lesy SR, š.p., urbárske spoločenstvá, podnikateľské subjekty, úvery, iné grantové schémy	súkromný sektor	žiadny	urbárske spoločenstvá, podnikateľské subjekty
	Podpora malej výroby – ekologicky nezávadnej.	podľa potreby	podnikateľské subjekty, úvery, iné grantové schémy	súkromný sektor	žiadny	podnikateľské subjekty
	Podpora zriaďovania maloobchodných predajní.	podľa potreby	podnikateľské subjekty, úvery, iné grantové schémy	súkromný sektor	žiadny	podnikateľské subjekty
	Rekonštrukcia priestorov v budove Jednota COOP pre potreby komerčného využitia.	podľa potreby	podnikateľské subjekty, úvery, iné grantové schémy	súkromný sektor	žiadny	podnikateľské subjekty
	Výstavba obecného trhoviska.	podľa potreby	rozpočet obce, ŠF EÚ, podnikateľské subjekty, úvery, iné grantové schémy	verejný sektor	vysoký	obec Imeľ
	Osadenie bankomatu.	podľa potreby	podnikateľské subjekty, úvery, iné grantové schémy	súkromný sektor	žiadny	podnikateľské subjekty
	Rekonštrukcia infraštruktúry hospodárskeho dvora vo východnej časti obce.	podľa potreby	podnikateľské subjekty, úvery, iné grantové schémy	súkromný sektor	žiadny	podnikateľské subjekty
	Rekonštrukcia infraštruktúry hospodárskeho dvora PD Agrocoop v južnej časti obce.	podľa potreby	podnikateľské subjekty, úvery, iné grantové schémy	súkromný sektor	žiadny	podnikateľské subjekty
	Rekonštrukcia budov a hál v areáli hospodárskeho dvora PD Agrocoop v južnej časti obce.	podľa potreby	podnikateľské subjekty, úvery, iné grantové schémy	súkromný sektor	žiadny	podnikateľské subjekty
	Vytvorenie skladových priestorov v areáli PD.	podľa potreby	podnikateľské subjekty, úvery, iné grantové schémy	súkromný sektor	žiadny	podnikateľské subjekty
	Výstavba ustajňovacích priestorov pre HD v juhozápadnej časti areálu PD.	podľa potreby	podnikateľské subjekty, úvery, iné grantové schémy	súkromný sektor	žiadny	podnikateľské subjekty



			schémy			
--	--	--	--------	--	--	--

Podprogram 1.2. Energetická efektívnosť a progresívne technológie vo výrobe.						
Cieľ 1.2		Zvýšenie energetickej efektívnosti na strane výroby aj spotreby a zavádzanie progresívnych technológií v energetike.				
Opatrenie 1.2.1		Podpora výstavby zariadení na využívanie obnoviteľných zdrojov energie.				
		Predpokladaný rozpočet	Zdroje financovania	Realizácia	Dopad na rozpočet	Oprávnení žiadatelia
Aktivity	Spracovanie technickej dokumentácie.	1	rozpočet obce, ŠF EÚ, podnikateľské subjekty, úvery, iné grantové schémy	verejný sektor	stredný	obec Imeľ
	Inštalácia slnečných kolektorov na budovu obecného úradu.	15	rozpočet obce, ŠF EÚ, podnikateľské subjekty, úvery, iné grantové schémy	verejný sektor	vysoký	obec Imeľ
	Inštalácia slnečných kolektorov na budovu školy.	15	rozpočet obce, ŠF EÚ, podnikateľské subjekty, úvery, iné grantové schémy	verejný sektor	vysoký	obec Imeľ
	Inštalácia slnečných kolektorov na budovu materskej a základnej školy.	30	rozpočet obce, ŠF EÚ, podnikateľské subjekty, úvery, iné grantové schémy	verejný sektor	vysoký	obec Imeľ

	2016	2017	2018	2019	2020	2021	2022	2023	2024	2025
Podprogram 1.1. Podpora tradičných odvetví priemyslu, lesníctva, poľnohospodárstva a obchodu.										
Cieľ 1.1										
Opatrenie 1.1.1										
Podprogram 1.2. Energetická efektívnosť a progresívne technológie vo výrobe.										
Cieľ 1.2										
Opatrenie 1.2.1										

## 8.2 PROGRAM 2. DOPRAVA A KOMUNIKÁCIE

Strategický zámer						
Podpora investičných aktivít so zameraním na modernizáciu a budovanie regionálnych komunikácií (ciest II. a III. triedy) zaisťujúcich dopravnú obslužnosť obce Imeľ. Zámerom je zabezpečiť také prepojenie osídlenia, ktoré umožní efektívny pohyb ľudí a tovaru, modernizáciu dopravných subsystémov zabezpečujúcich bezpečné a hygienicky vyhovujúce dopravné trasy. Cieľom investícií do tohoto typu dopravnej infraštruktúry je odstránenie identifikovaných nedostatkov v cestnej sieti s ohľadom environmentálny a bezpečnostný aspekt.						
Podprogram 2.1. Komunikácie						
Cieľ 2.1		Zabezpečiť výstavbu a rekonštrukciu miestnych a štátnych komunikácií.				
Opatrenie 2.1.1		Výstavba a rekonštrukcia miestnych komunikácií v obci.				
		Predpokladaný rozpočet	Zdroje financovania	Realizácia	Dopad na rozpočet	Oprávnení žiadatelia
Aktivity	Vypracovanie technickej dokumentácie.	4	rozpočet obce, ŠF EÚ	verejný sektor	stredný	obec Imeľ
	Komplexná rekonštrukcia miestnych komunikácií.	1000	rozpočet obce, ŠF EÚ	verejný sektor	vysoký	obec Imeľ
	Passport dopravného značenia.	podľa potreby	rozpočet obce, ŠF EÚ	verejný sektor	vysoký	obec Imeľ
	Rekonštrukcia miestnej komunikácie na ulici Studená dolina.	20	rozpočet obce, ŠF EÚ	verejný sektor	vysoký	obec Imeľ
	Rekonštrukcia miestnej komunikácie na ulici Malá okružná.	15	rozpočet obce, ŠF EÚ	verejný sektor	vysoký	obec Imeľ
	Úprava a rekonštrukcia križovatky na konci cintorína.	100	rozpočet obce, ŠF EÚ	verejný sektor	vysoký	obec Imeľ
	Rekonštrukcia a úprava križovatky pri kostole.	100	rozpočet obce, ŠF EÚ	verejný sektor	vysoký	obec Imeľ
	Rekonštrukcia a úprava križovatky pri firme Agrocoop.	80	rozpočet obce, ŠF EÚ	verejný sektor	vysoký	obec Imeľ
	Rekonštrukcia mostu cez rieku Nitra.	400	rozpočet obce, ŠF EÚ	verejný sektor	vysoký	obec Imeľ
	Označenie prechodu pre chodcov pri katolíckom kostole.	podľa potreby	rozpočet obce, ŠF EÚ	verejný sektor	vysoký	obec Imeľ
	Osadenie informačných tabúl na označenie ulíc.	podľa potreby	rozpočet obce, ŠF EÚ	verejný sektor	vysoký	obec Imeľ
Opatrenie	Výstavba a rekonštrukcia cesty III. triedy v obci.					



2.1.2		Predpokladaný rozpočet	Zdroje financovania	Realizácia	Dopad na rozpočet	Oprávnení žiadatelia
Aktivity	Rekonštrukcia cesty III. triedy.	podľa potreby	VÚC NRSK, ŠF EÚ	verejný sektor	žiadny	VÚC NRSK,
Opatrenie 2.1.3	Výstavba cyklotrás na prepojenie sídiel regiónu.					
		Predpokladaný rozpočet	Zdroje financovania	Realizácia	Dopad na rozpočet	Oprávnení žiadatelia
Aktivity	Vypracovanie technickej dokumentácie.	podľa potreby	rozpočet obce, ŠF EÚ, úvery, iné grantové schémy	verejný sektor	vysoký	obec Imeľ
	Výstavba cyklotrasy pozdĺž starého ramena rieky Nitra.	150	rozpočet obce, ŠF EÚ, úvery, iné grantové schémy	verejný sektor	vysoký	obec Imeľ
	Výstavba cyklotrasy Nesvady – Imeľ.	100	rozpočet obce, ŠF EÚ, úvery, iné grantové schémy	verejný sektor	vysoký	obec Imeľ
	Výstavba cyklistických trás v celom úseku zastavaného územia pozdĺž hlavnej miestnej komunikácie a cesty III.	100	rozpočet obce, ŠF EÚ, úvery, iné grantové schémy	verejný sektor	vysoký	obec Imeľ
	Prepojenie obce cyklotrasou na Ponitriansku a Vážsku magistrálu.	100	rozpočet obce, ŠF EÚ, úvery, iné grantové schémy	verejný sektor	vysoký	obec Imeľ
Opatrenie 2.1.4	Dostavba parkovísk pre potreby občianskej infraštruktúry.					
		Predpokladaný rozpočet	Zdroje financovania	Realizácia	Dopad na rozpočet	Oprávnení žiadatelia
Aktivity	Vypracovanie technickej dokumentácie.	1	rozpočet obce, ŠF EÚ	verejný sektor	stredný	obec Imeľ
	Výstavba parkoviska pri katolíckom kostole – 10 p.m..	20	rozpočet obce, ŠF EÚ	verejný sektor	vysoký	obec Imeľ
	Výstavba parkoviska pri futbalovom ihrisku - 15 p.m..	35	rozpočet obce, ŠF EÚ	verejný sektor	vysoký	obec Imeľ
	Dostavba parkovacích miest pri Základnej škole.	20	rozpočet obce, ŠF EÚ	verejný sektor	vysoký	obec Imeľ
	Dostavba parkovacích plôch pre potreby obchodných jednotiek.	20	rozpočet obce, ŠF EÚ	verejný sektor	vysoký	obec Imeľ
	Výstavba parkoviska pre potreby obecného cintorína.	30	rozpočet obce, ŠF EÚ	verejný sektor	vysoký	obec Imeľ
Opatrenie 2.1.5	Dostavba a rekonštrukcia chodníkov popri miestnych komunikáciách.					
		Predpokladaný rozpočet	Zdroje financovania	Realizácia	Dopad na rozpočet	Oprávnení žiadatelia
Aktivity	Vypracovanie technickej dokumentácie.	2	rozpočet obce, ŠF EÚ, úvery, iné grantové schémy	verejný sektor	stredný	obec Imeľ
	Rekonštrukcia existujúcich chodníkov.	350	rozpočet obce, ŠF EÚ, úvery, iné grantové schémy	verejný sektor	vysoký	obec Imeľ
	Rekonštrukcia chodníka pre potreby materskej školy.	25	rozpočet obce, ŠF EÚ, úvery, iné grantové schémy	verejný sektor	vysoký	obec Imeľ
	Rekonštrukcia chodníkov pre potreby Základnej školy.	25	rozpočet obce, ŠF EÚ, úvery, iné grantové schémy	verejný sektor	vysoký	obec Imeľ
	Rekonštrukcia chodníkov pre potreby cintorína.	20	rozpočet obce, ŠF EÚ, úvery, iné grantové schémy	verejný sektor	vysoký	obec Imeľ
	Výstavba chodníka od kostola až po koniec obce v smere na Hurbanovo.	100	rozpočet obce, ŠF EÚ, úvery, iné grantové schémy	verejný sektor	vysoký	obec Imeľ
	Rekonštrukcia chodníkov popri štátnej ceste III. triedy.	250	rozpočet obce, ŠF EÚ, úvery, iné grantové schémy	verejný sektor	vysoký	obec Imeľ

Podprogram 2.2. Doprava						
Cieľ 2.1	Zabezpečenie dopravného spojenia hromadnou autobusovou dopravou, prípadne železničnou dopravou.					
Opatrenie 2.1.1	Riešenie zastávok SAD ako prvkov drobnej architektúry (prístrešky, lavičky, sedenia, informačné tabule, smetné koše, zeleň,...).					
		Predpokladaný rozpočet	Zdroje financovania	Realizácia	Dopad na rozpočet	Oprávnení žiadatelia
Aktivity	Vypracovanie technickej dokumentácie.	podľa potreby	rozpočet obce, ŠF EÚ	verejný sektor	nízky	obec Imeľ





Zrekonštruovať autobusovú zastávku na ceste III so samostatnými pruhmi a nástupnými plochami.	10	rozpočet obce, ŠF EÚ	verejný sektor	stredný	obec Imeľ
---	----	----------------------	----------------	---------	-----------

	2016	2017	2018	2019	2020	2021	2022	2023	2024	2025
<b>Podprogram 2.1. Komunikácie</b>										
Cieľ 2.1										
Opatrenie 2.1.1										
Opatrenie 2.1.2										
Opatrenie 2.1.3										
Opatrenie 2.1.4										
Opatrenie 2.1.5										
Opatrenie 2.1.6										
<b>Podprogram 2.2. Doprava</b>										
Cieľ 2.1										
Opatrenie 2.1.1										

### 8.3 PROGRAM 3. TECHNICKÁ INFRAŠTRUKTÚRA

<b>Strategický zámer</b>						
Rozvoj komplexnej infraštruktúry podporujúcej rozvoj obce a zohľadňujúcej rast kvality života obyvateľov obce a životného prostredia. Rozvoj infraštruktúry bude smerovať hlavne k jej rozšíreniu na potenciálne priemyselné zóny v obci, IBV, ako aj na rekonštrukciu súčasnej infraštruktúry - vodovodnej, elektrickej, komunikačnej.						
Cieľ 3	Zabezpečiť rozvoj a rekonštrukciu technickej infraštruktúry v obci.					
Opatrenie 3.1	Výstavba inžinierskych sietí v nových lokalitách IBV.					
		Predpokladaný rozpočet	Zdroje financovania	Realizácia	Dopad na rozpočet	Oprávnení žiadatelia
Aktivity	Vypracovanie technickej dokumentácie.	podľa potreby	vlastníci	súkromný sektor	žiadny	vlastníci
	Výstavba plôch IBV v lokalite ul. Dlhá.	podľa potreby	vlastníci	súkromný sektor	žiadny	vlastníci
	Výstavba plôch IBV v lokalite Slnčná.	podľa potreby	vlastníci	súkromný sektor	žiadny	vlastníci
	Výstavba plôch IBV v lokalite Orechový sad.	podľa potreby	vlastníci	súkromný sektor	žiadny	vlastníci
	Výstavba plôch IBV v lokalite ul. Jazmínová.	podľa potreby	vlastníci	súkromný sektor	žiadny	vlastníci
	Výstavba plôch HBV v lokalite ul. Kostolná.	podľa potreby	vlastníci	súkromný sektor	žiadny	vlastníci
Opatrenie 3.2	Rozšírenie verejného osvetlenia.					
		Predpokladaný rozpočet	Zdroje financovania	Realizácia	Dopad na rozpočet	Oprávnení žiadatelia
Aktivity	Vypracovanie technickej dokumentácie a príprava projektového spisu.	podľa potreby	rozpočet obce, ŠF EÚ	verejný sektor	nízky	obec Imeľ
	Rozšírenie verejného osvetlenia – LED osvetlenie.	600	rozpočet obce, ŠF EÚ	verejný sektor	vysoký	obec Imeľ
Opatrenie 3.3	Revitalizácia pietnych miest v obci.					
		Predpokladaný rozpočet	Zdroje financovania	Realizácia	Dopad na rozpočet	Oprávnení žiadatelia
Aktivity	Spracovanie technickej dokumentácie.	1	rozpočet obce, ŠF EÚ	verejný sektor	stredný	obec Imeľ
	Revitalizácia areálu cintorína.	150	rozpočet obce, ŠF EÚ	verejný sektor	vysoký	obec Imeľ
	Rekonštrukcia domu smútku.	50	rozpočet obce, ŠF EÚ	verejný sektor	vysoký	obec Imeľ
Opatrenie 3.4	Rekonštrukcia a dostavba verejného vodovodu.					
		Predpokladaný rozpočet	Zdroje financovania	Realizácia	Dopad na rozpočet	Oprávnení žiadatelia
Aktivity	Spracovanie technickej dokumentácie.	podľa potreby	ZVS, a.s., rozpočet obce, ŠF EÚ,	verejný sektor	vysoký	ZVS, a.s., obec Imeľ
	Rekonštrukcia vodovodnej siete.	500	ZVS, a.s., rozpočet obce, ŠF EÚ,	verejný sektor	vysoký	ZVS, a.s., obec Imeľ
	Dostavba vodovodnej siete.	podľa potreby	ZVS, a.s., rozpočet obce, ŠF EÚ,	verejný sektor	vysoký	ZVS, a.s., obec Imeľ
Opatrenie 3.5	Rekonštrukcia a dostavba elektrickej a plynovej rozvodnej siete.					



		Predpokladaný rozpočet	Zdroje financovania	Realizácia	Dopad na rozpočet	Oprávnení žiadatelia
Aktivity	Výstavba zahusťovacích trafostaníc.	podľa potreby	rozpočet ZSE, a.s., ŠF EÚ	verejný sektor / súkromný sektor	žiadny	ZSE, a.s.
	Prestavba stožiarových trafostaníc.	podľa potreby	rozpočet ZSE, a.s., ŠF EÚ	verejný sektor / súkromný sektor	žiadny	ZSE, a.s.
	Rekonštrukcia rozvodnej elektrickej siete NN.	podľa potreby	rozpočet ZSE, a.s., ŠF EÚ	verejný sektor / súkromný sektor	žiadny	ZSE, a.s.
	Výstavba rozvodnej siete plynu v nových lokalitách.	podľa potreby	rozpočet SPP, a.s., ŠF EÚ	verejný sektor / súkromný sektor	žiadny	SPP, a.s.

	2016	2017	2018	2019	2020	2021	2022	2023	2024	2025
Cieľ 3										
Opatrenie 3.1										
Opatrenie 3.2										
Opatrenie 3.3										
Opatrenie 3.4										
Opatrenie 3.5										
Opatrenie 3.6										

#### 8.4 PROGRAM 4. ODPADOVÉ HOSPODÁRSTVO

Strategický zámer						
Vytvorenie efektívneho a spoľahlivého systému odvádzania a zneškodňovania odpadov produkovaných subjektmi. Zabezpečiť výstavbu/dostavu splaškovej a dažďovej kanalizačnej siete. Vytvoriť podmienky na odvoz a likvidáciu TKO a nebezpečného odpadu, vytvorenie podmienok na efektívnu separáciu odpadu v obci.						
Cieľ 4	Nakladanie s komunálnym a drobným stavebným odpadom					
Opatrenie 4.1	V súlade s prijatými koncepciami zabezpečiť permanentné znižovanie podielu skládkovanej časti odpadov, k čomu organizovať mobilné zbery textílií, kovového odpadu, viacvrstvových obalov nebezpečných odpadov.					
		Predpokladaný rozpočet	Zdroje financovania	Realizácia	Dopad na rozpočet	Oprávnení žiadatelia
Aktivity	Zvýšiť environmentálne povedomie ľudí.	podľa potreby	rozpočet obce	verejný a súkromný sektor	nízky	obec Imeľ
	Zabezpečenie zberného kontajneru 2 x ročne.	1/rok	rozpočet obce	verejný a súkromný sektor	nízky	obec Imeľ
	Zabezpečenie zberu nebezpečných odpadov.	podľa potreby	rozpočet obce	verejný a súkromný sektor	nízky	obec Imeľ
Opatrenie 4.2	Zabezpečiť separáciu komunálneho odpadu v obci.					
		Predpokladaný rozpočet	Zdroje financovania	Realizácia	Dopad na rozpočet	Oprávnení žiadatelia
Aktivity	Ekonomicky motivovať obyvateľstvo.	podľa potreby	rozpočet obce	verejný a súkromný sektor	nízky	obec Imeľ
	Zabezpečiť požadované podmienky pre realizáciu separovaného zberu.	podľa potreby	rozpočet obce, MŽP SR	verejný a súkromný sektor	nízky	obec Imeľ
	Zabezpečenie nádob pre separovaný zber.	podľa potreby	rozpočet obce, MŽP SR	verejný a súkromný sektor	nízky	obec Imeľ
	Obstaranie kompostérov pre domáce kompostovanie.	podľa potreby	rozpočet obce, MŽP SR	verejný a súkromný sektor	nízky	obec Imeľ
Opatrenie 4.3	Rekultivácia čiernych skládok.					
		Predpokladaný rozpočet	Zdroje financovania	Realizácia	Dopad na rozpočet	Oprávnení žiadatelia
Aktivity	Lokalizácia čiernych skládok.	podľa potreby	rozpočet obce, MŽP SR	verejný a súkromný sektor	nízky	obec Imeľ
	Likvidácia skládok.	50	rozpočet obce, ŠF EÚ	verejný a súkromný sektor	vysoký	obec Imeľ
Opatrenie 4.4	Rozšírenie obecného zberného dvora a kompostoviska a výstavba Dvora na zhromažďovanie stavebnej suty a inertného materiálu.					
		Predpokladaný rozpočet	Zdroje financovania	Realizácia	Dopad na rozpočet	Oprávnení žiadatelia
Aktivity	Vypracovanie technickej dokumentácie.	2	rozpočet obce, ŠF EÚ	verejný sektor	vysoký	obec Imeľ
	Rozšírenie obecného kompostoviska (do 5 ton).	podľa potreby	rozpočet obce, ŠF EÚ	verejný sektor	vysoký	obec Imeľ
	Obstaranie mechanizácie pre obecné	podľa potreby	rozpočet	verejný sektor	vysoký	obec Imeľ



	kompostovisko.		obce, ŠF EÚ			
	Rozšírenie zberného dvora pre separovaný zber (bez zberu kovov).	podľa potreby	rozpočet obce, ŠF EÚ	verejný sektor	vysoký	obec Imeľ
	Obstaranie mechanizácie pre zberný dvor.	podľa potreby	rozpočet obce, ŠF EÚ	verejný sektor	vysoký	obec Imeľ
	Výstavba Dvora na zhromažďovanie stavebnej suty a inertného materiálu.	270	rozpočet obce, ŠF EÚ	verejný sektor	vysoký	obec Imeľ
Opatrenie 4.5	Výstavba splaškovej kanalizačnej siete.					
		Predpokladaný rozpočet	Zdroje financovania	Realizácia	Dopad na rozpočet	Oprávnení žiadatelia
Aktivity	Vypracovanie technickej dokumentácie.	podľa potreby	ZVS, a.s., rozpočet obce, ŠF EÚ,	verejný sektor	nízky	ZVS, a.s., obec Imeľ
	Výstavba splaškovej kanalizačnej siete.	2500	ZVS, a.s., rozpočet obce, ŠF EÚ,	verejný sektor	vysoký	ZVS, a.s., obec Imeľ
	Rekonštrukcia a rozšírenie kapacity ČOV.	350	ZVS, a.s., rozpočet obce, ŠF EÚ,	verejný sektor	vysoký	ZVS, a.s., obec Imeľ
	Výstavba prečerpávacej stanice s vyústením do spoločnej ČOV s obcou Nesvady.	150	ZVS, a.s., rozpočet obce, ŠF EÚ,	verejný sektor	vysoký	ZVS, a.s., obec Imeľ
Opatrenie 4.6	Výstavba dažďovej kanalizačnej siete.					
		Predpokladaný rozpočet	Zdroje financovania	Realizácia	Dopad na rozpočet	Oprávnení žiadatelia
Aktivity	Vypracovanie technickej dokumentácie.	1	rozpočet obce, ŠF EÚ,	verejný sektor	vysoký	obec Imeľ
	Revitalizácia odvodňovacích kanálov na zber povrchovej vody.	250	rozpočet obce, ŠF EÚ,	verejný sektor	vysoký	obec Imeľ

	2016	2017	2018	2019	2020	2021	2022	2023	2024	2025
Cieľ 4										
Opatrenie 4.1										
Opatrenie 4.2										
Opatrenie 4.3										
Opatrenie 4.4										
Opatrenie 4.5										
Opatrenie 4.6										

## 8.5 PROGRAM 5. ŽIVOTNÉ PROSTREDIE

Strategický zámer						
Strategickým zámerom obce je nielen zachovanie existujúceho dobrého stavu životného prostredia a zvyšovania jeho kvality, ale aj eliminácia slabých stránok, neustála osвета, výchova a informovanosť o stave životného prostredia.						
Podprogram 5.1. Informovanosť a poradenstvo						
Cieľ 5.1.	Zabezpečiť účinný systém informovanosti a poradenstva					
Opatrenie 5.1.1	Spracovať koncepciu zabezpečenia informovanosti, poradenstva a prevencie v oblasti ŽP. Trvale preferovať poradenstvo a prevenciu pred represiou.					
		Predpokladaný rozpočet	Zdroje financovania	Realizácia	Dopad na rozpočet	Oprávnení žiadatelia
Aktivity	Vypracovanie koncepcie pre ochranu životného prostredia v obci.	podľa potreby	rozpočet obce, MŽP SR	verejný sektor	nízky	obec Imeľ
	Prezentácia a šírenie osvetu v oblasti životného prostredia.	podľa potreby	rozpočet obce	verejný sektor	nízky	obec Imeľ

Podprogram 5.2. Ochrana a racionálne využívanie vôd, ochrana pred povodňami						
Cieľ 5.2	Zabezpečiť ochranu a racionálne využívanie vôd, ochranu pred povodňami.					
Opatrenie 5.2.1	Zabezpečiť dostatok kvalitnej pitnej vody, minimalizovať straty vo vodovodných sieťach.					
		Predpokladaný rozpočet	Zdroje financovania	Realizácia	Dopad na rozpočet	Oprávnení žiadatelia
Aktivity	Rekonštrukcia vodovodnej siete.	500	ZVS, a.s., rozpočet obce, ŠF EÚ,	verejný sektor	vysoký	ZVS, a.s., obec Imeľ
Opatrenie 5.2.2	Revitalizácia protizáplavových opatrení.					
		Predpokladaný rozpočet	Zdroje financovania	Realizácia	Dopad na rozpočet	Oprávnení žiadatelia
Aktivity	Spracovanie technickej dokumentácie.	3	rozpočet obce, ŠF EÚ, podnikateľské subjekty, úvery, iné grantové schémy	verejný a súkromný sektor	stredný	obec Imeľ
	Revitalizácia protizáplavových opatrení na toku Nitra a Žitava.	250	rozpočet obce, ŠF EÚ,	verejný a súkromný	vysoký	obec Imeľ



			podnikateľské subjekty, úvery, iné grantové schémy	sektor		
	Revitalizácia protipovodňových opatrení mimo vodného toku.	150	rozpočet obce, ŠF EÚ, podnikateľské subjekty, úvery, iné grantové schémy	verejný a súkromný sektor	vysoký	obec Imeľ
Opatrenie 5.2.3	Revitalizácia a úprava korýt vodných tokov.					
		Predpokladaný rozpočet	Zdroje financovania	Realizácia	Dopad na rozpočet	Oprávnení žiadatelia
Aktivity	Analýza súčasného stavu.	podľa potreby	rozpočet obce, ŠF EÚ, MŽP SR, MPH SR, úvery, iné grantové schémy	verejný a súkromný sektor	nízky	obec Imeľ
	Vypracovanie technickej dokumentácie.	10	rozpočet obce, ŠF EÚ, MŽP SR, MPH SR, úvery, iné grantové schémy	verejný a súkromný sektor	stredný	obec Imeľ
	Revitalizácia koryta rieky Nitra.	500	rozpočet obce, ŠF EÚ, MŽP SR, MPH SR, úvery, iné grantové schémy	verejný a súkromný sektor	vysoký	obec Imeľ
	Revitalizácia koryta rieky Žitava.	500	rozpočet obce, ŠF EÚ, MŽP SR, MPH SR, úvery, iné grantové schémy	verejný a súkromný sektor	vysoký	obec Imeľ
	Revitalizácia rybníka.	350	rozpočet obce, ŠF EÚ, MŽP SR, MPH SR, úvery, iné grantové schémy	verejný a súkromný sektor	vysoký	obec Imeľ

#### Podprogram 5.3. Ochrana ovzdušia

Cieľ 5.3.	Zabezpečiť účinnú ochranu ovzdušia pred malými a strednými zdrojmi znečistenia nachádzajúcimi sa v katastrálnom území obce.					
Opatrenie 5.3.1	Zabezpečiť zníženie produkovaných emisií hlavným zdrojom znečistenia – domácnosti.					
		Predpokladaný rozpočet	Zdroje financovania	Stav pripravenosti	Dopad na rozpočet	Oprávnení žiadatelia
Aktivity	Obmedziť spaľovaniu fosílnych palív.	podľa potreby	rozpočet obce, ŠF EÚ, súkromné subjekty	verejný a súkromný sektor	nízky	obec, obyvatelia
	Prechod na alternatívne zdroje vykurovania.	podľa potreby	rozpočet obce, ŠF EÚ, súkromné subjekty	verejný a súkromný sektor	nízky	obec, obyvatelia

#### Podprogram 5.4. Ochrana a rozvoj ostatných zložiek životného prostredia

Cieľ 5.4.	Realizácia účinných opatrení v oblasti ostatných zložiek životného prostredia.					
Opatrenie 5.4.1	Revitalizácia protierózných opatrení.					
		Predpokladaný rozpočet	Zdroje financovania	Realizácia	Dopad na rozpočet	Oprávnení žiadatelia
Aktivity	Spracovanie technickej dokumentácie.	1	rozpočet obce, ŠF EÚ	verejný sektor	stredný	obec Imeľ
	Realizácia protierózných opatrení.	200	rozpočet obce, ŠF EÚ	verejný sektor	vysoký	obec Imeľ
Opatrenie 5.4.2	Výstavba a revitalizácia oddychových zón v obci.					
		Predpokladaný rozpočet	Zdroje financovania	Realizácia	Dopad na rozpočet	Oprávnení žiadatelia
Aktivity	Spracovanie technickej dokumentácie.	podľa potreby	rozpočet obce, ŠF EÚ	verejný sektor	vysoký	obec Imeľ
	Výstavba oddychovej zóny v blízkosti objektu bývalej predajne COOP Jednota.	50	rozpočet obce, ŠF EÚ	verejný sektor	vysoký	obec Imeľ
	Výstavba oddychovej zóny v blízkosti starého ramena rieky Nitra.	150	rozpočet obce, ŠF EÚ	verejný sektor	vysoký	obec Imeľ
	Výstavba oddychovej zóny na Školskej ulici.	50	rozpočet obce, ŠF EÚ	verejný sektor	vysoký	obec Imeľ
	Výstavba oddychovej zóny na ul. Hlavná - na mieste bývalého kina.	150	rozpočet obce, ŠF EÚ	verejný sektor	vysoký	obec Imeľ

	2016	2017	2018	2019	2020	2021	2022	2023	2024	2025
Podprogram 5.1. Informovanosť a poradenstvo										



Cieľ 5.1.										
Opatrenie 5.1.1										
Podprogram 5.2. Ochrana a racionálne využívanie vôd, ochrana pred povodňami										
Cieľ 5.2										
Opatrenie 5.2.1										
Opatrenie 5.2.2										
Opatrenie 5.2.3										
Podprogram 5.3. Ochrana ovzdušia										
Cieľ 5.3.										
Opatrenie 5.3.1										
Podprogram 5.4. Ochrana a rozvoj ostatných zložiek životného prostredia										
Cieľ 5.4.										
Opatrenie 5.4.1										
Opatrenie 5.4.2										

## 8.6 PROGRAM 6. SOCIÁLNE SLUŽBY A ZDRAVOTNÍCTVO

Strategický zámer						
Neustále rozvíjať širokú paletu sociálnych a zdravotných služieb poskytovaných v obci. Dbáť o ich dostupnosť, kvalitu a vzájomnú vyváženosť za účelom dosiahnutia dôstojných podmienok života všetkých kategórií obyvateľov obce.						
Podprogram 6.1. Sociálne služby						
Cieľ 6.1	Doplniť chýbajúcu infraštruktúru sociálnych zariadení v obci a zvýšiť ich kvalitu.					
Opatrenie 6.1.1	Obyvatelia v dôchodkovom veku.					
		Predpokladaný rozpočet	Zdroje financovania	Realizácia	Dopad na rozpočet	Oprávnení žiadatelia
Aktivity	Výstavba denného stacionára.	150	rozpočet obce, ŠF EÚ	verejný sektor	vysoký	obec Imeľ
	Poskytovanie služieb stravovania pre obyvateľov v dôchodkovom veku.	podľa potreby	rozpočet obce, ŠF EÚ	verejný sektor	vysoký	obec Imeľ
	Zabezpečenie služby donášky nákupov starším obyvateľom obce.	podľa potreby	rozpočet obce, ŠF EÚ	verejný sektor	vysoký	obec Imeľ
	Zriadenie priestorov pre klub seniorov.	25	rozpočet obce, ŠF EÚ	verejný sektor	vysoký	obec Imeľ
Opatrenie 6.1.2	Mladé rodiny s deťmi.					
		Predpokladaný rozpočet	Zdroje financovania	Realizácia	Dopad na rozpočet	Oprávnení žiadatelia
Aktivity	Výber vhodnej alternatívy zariadenia zariadenia.	podľa potreby	-	verejný sektor	nízky	obec Imeľ
	Podpora mladých rodín s deťmi.	50	rozpočet obce, ŠF EÚ, zdroje neziskových organizácií	verejný sektor	vysoký	obec Imeľ
	Výstavba nájomných bytov.	1000	rozpočet obce, ŠF EÚ	verejný sektor	vysoký	obec Imeľ

Podprogram 6.2. Zdravotnícke služby						
Cieľ 6.2.	Doplniť chýbajúcu infraštruktúru zdravotníckych zariadení v obci a zvýšiť ich kvalitu.					
Opatrenie 6.2.1	Podpora poradenskej činnosti.					
		Predpokladaný rozpočet	Zdroje financovania	Realizácia	Dopad na rozpočet	Oprávnení žiadatelia
Aktivity	Zabezpečenie personálnych kapacít.	podľa potreby	rozpočet obce	verejný sektor	nízky	obec Imeľ
	Zabezpečenie priestorov.	podľa potreby	rozpočet obce	verejný sektor	nízky	obec Imeľ

	2016	2017	2018	2019	2020	2021	2022	2023	2024	2025
Podprogram 6.1. Sociálne služby										
Cieľ 6.1										
Opatrenie 6.1.1										
Opatrenie 6.1.2										
Podprogram 6.2. Zdravotnícke služby										
Cieľ 6.2.										
Opatrenie 6.2.1										



## 8.7 PROGRAM 7. VZDELÁVANIE A ŠPORT

<b>Strategický zámer</b>						
Zabezpečenie všestranného rozvoja detí a mládeže. Zlepšenie technického stavu a vybavenia školskej infraštruktúry. V športe umožniť ponuku čo najširšej palety služieb, zabezpečiť čo najefektívnejšie a transparentné využitie verejných financií ku prospechu všetkých občanov obce. Podpora existujúcich športových podujatí, ako aj vytváranie vhodných podmienok pre rozvoj rôznych druhov športu nielen pre obyvateľov obce.						
<b>Podprogram 7.1. Vzdelávanie</b>						
Cieľ 7.1.	Zabezpečiť rozvoj a údržbu infraštruktúry vzdelávania a zabezpečenie podmienok pre efektívnu vzdelávaciu činnosť v obci.					
Opatrenie 7.1.1	Modernizácia zariadení predškolskej výchovy.					
		Predpokladaný rozpočet	Zdroje financovania	Realizácia	Dopad na rozpočet	Oprávnení žiadatelia
Aktivity	Rekonštrukcia a zníženie energetickej náročnosti budovy materskej školy.	200	rozpočet obce, ŠF EÚ, MŠ SR	verejný sektor	vysoký	obec Imeľ
	Dostavba hracích prvkov v areáli MŠ.	30	rozpočet obce, ŠF EÚ, MŠ SR	verejný sektor	vysoký	obec Imeľ
	Obstaranie vybavenia školy.	50	rozpočet obce, ŠF EÚ, MŠ SR	verejný sektor	vysoký	obec Imeľ
	Prístavba budovy MŠ – zriadenie detských jaslí.	150	rozpočet obce, ŠF EÚ, MŠ SR	verejný sektor	vysoký	obec Imeľ
Opatrenie 7.1.2	Modernizácia zariadení povinnej školskej dochádzky.					
		Predpokladaný rozpočet	Zdroje financovania	Realizácia	Dopad na rozpočet	Oprávnení žiadatelia
Aktivity	Modernizácia vykurovania budovy – modernizácia zdrojov tepla a rozvodov.	150	rozpočet obce, ŠF EÚ, MŠ SR	verejný sektor	vysoký	obec Imeľ
	Rekonštrukcia pavilónu mimoškolských aktivít a jedálne.	150	rozpočet obce, ŠF EÚ, MŠ SR	verejný sektor	vysoký	obec Imeľ
	Rekonštrukcia školskej telocvične.	350	rozpočet obce, ŠF EÚ, MŠ SR	verejný sektor	vysoký	obec Imeľ
	Obstaranie vybavenia školy.	100	rozpočet obce, ŠF EÚ, MŠ SR	verejný sektor	vysoký	obec Imeľ
	Zriadenie Centra voľného času.	podľa potreby	rozpočet obce, ŠF EÚ, MŠ SR	verejný sektor	vysoký	obec Imeľ

<b>Podprogram 7.2. Šport</b>						
Cieľ 7.2.	Zabezpečiť trvalé skvalitňovanie vyváženej ponuky výkonnostného a rekreačného športu.					
Opatrenie 7.2.1	Výstavba športovej infraštruktúry.					
		Predpokladaný rozpočet	Zdroje financovania	Realizácia	Dopad na rozpočet	Oprávnení žiadatelia
Aktivity	Spracovanie technickej dokumentácie.	podľa potreby	rozpočet obce, MŠ SR	verejný sektor	nízky	obec Imeľ
	Výstavba areálu športoviska TJ Imeľ.	500	rozpočet obce, MŠ SR	verejný sektor	vysoký	obec Imeľ
	Výstavba work outových ihrísk.	50	rozpočet obce, MŠ SR	verejný sektor	vysoký	obec Imeľ
	Výstavba domu športu.	500	rozpočet obce, MŠ SR	verejný sektor	vysoký	obec Imeľ
	Výstavba tenisového kurtu.	150	rozpočet obce, MŠ SR	verejný sektor	vysoký	obec Imeľ
	Zriadenie zábavno – relaxačného centra v budove bývalej základnej školy.	350	rozpočet obce, MŠ SR	verejný sektor	stredný	obec Imeľ
	Výstavba detského ihriska.	10	rozpočet obce, MŠ SR	verejný sektor	vysoký	obec Imeľ
Opatrenie 7.2.2	Rozvoj mimoškolskej činnosti – športové kluby, turistika, kultúrne krúžky.					
		Predpokladaný rozpočet	Zdroje financovania	Realizácia	Dopad na rozpočet	Oprávnení žiadatelia
Aktivity	Zabezpečenie priestorového a materiálneho vybavenia.	podľa potreby	rozpočet obce, podnikateľské subjekty	verejný, tretí sektor	stredný	obec Imeľ

	2016	2017	2018	2019	2020	2021	2022	2023	2024	2025
<b>Podprogram 7.1. Vzdelávanie</b>										
Cieľ 7.1.										
Opatrenie 7.1.1										
Opatrenie 7.1.2										
<b>Podprogram 7.2. Šport</b>										
Cieľ 7.2.										
Opatrenie 7.2.1										
Opatrenie 7.2.2										





## 8.8 PROGRAM 8. KULTÚRA

Strategický zámer						
Trvalé pôsobenie na kultúrne povedomie obyvateľov širokou paletou kultúrnych aktivít organizovaných externými subjektami. Existencia dôstojných priestorov pre kultúrne aktivity je povinnosť obce. Priebežná a kreatívna propagácia podujatí má vplyv na imidž obce tým aj na cestovný ruch.						
Podprogram 8.1. Kultúrna infraštruktúra						
Cieľ 8.1	Zachovanie kultúrno-historického potenciálu obce a rozvoj kultúrnych, informačných a voľnočasových aktivít v nadväznosti na rozvoj cestovného ruchu na regionálnej a miestnej úrovni.					
Opatrenie 8.1.1	Výstavba multifunkčného kultúrneho zariadenia.					
		Predpokladaný rozpočet	Zdroje financovania	Realizácia	Dopad na rozpočet	Oprávnení žiadatelia
Aktivity	Vypracovanie technickej dokumentácie.	podľa potreby	rozpočet obce, ŠF EÚ	verejný sektor	nízky	obec Imeľ
	Dokončenie rekonštrukcie domu kultúry a zníženie energetickej náročnosti.	100	rozpočet obce, ŠF EÚ	verejný sektor	vysoký	obec Imeľ
	ekonštrukcia interiérov – kuchyňa, sála, príslušenstvo.	150	rozpočet obce, ŠF EÚ	verejný sektor	vysoký	obec Imeľ
	Rekonštrukcia a modernizácia zdrojov tepla a vykurovania.	150	rozpočet obce, ŠF EÚ	verejný sektor	vysoký	obec Imeľ
	Rekonštrukcia priestorov kina	250	rozpočet obce, ŠF EÚ	verejný sektor	vysoký	obec Imeľ
	Obnova obecnej knižnice.	podľa potreby	rozpočet obce, ŠF EÚ	verejný sektor	vysoký	obec Imeľ
Opatrenie 8.1.2	Rekonštrukcia a údržba kultúrnych pamiatok.					
		Predpokladaný rozpočet	Zdroje financovania	Realizácia	Dopad na rozpočet	Oprávnení žiadatelia
Aktivity	Údržba kultúrnych a historických pamiatok.	50	rozpočet obce, ŠF EÚ	verejný sektor	vysoký	obec Imeľ
Opatrenie 8.1.4	Organizovanie pravidelných kultúrnych podujatí.					
		Predpokladaný rozpočet	Zdroje financovania	Realizácia	Dopad na rozpočet	Oprávnení žiadatelia
Aktivity	Podpora kultúrnych podujatí.	podľa potreby	rozpočet obce, ŠF EÚ, MK SR	verejný sektor	stredný	obec Imeľ
	Zriadenie priestorov pre ľudový dom.	podľa potreby	rozpočet obce, ŠF EÚ, MK SR	verejný sektor	stredný	obec Imeľ
	Sanácia budovy spolu Csemadok.	podľa potreby	rozpočet obce, ŠF EÚ, MK SR	verejný sektor	stredný	obec Imeľ
Podprogram 8.2. Organizačné zabezpečenie						
Cieľ 8.2	Organizačne zabezpečiť ponuku kultúrnych podujatí v obci.					
Opatrenie 8.2.1	Spracovať kalendár kultúrnych podujatí na celý rok, tento priebežne aktualizovať. Rozšíriť žánrovú ponuku s orientáciou na hodnotný kultúrny prínos.					
		Predpokladaný rozpočet	Zdroje financovania	Realizácia	Dopad na rozpočet	Oprávnení žiadatelia
Aktivity	Personálne a finančné zabezpečenie.	podľa potreby	rozpočet obce	verejný sektor	nízky	obec Imeľ
	Spracovanie kalendár kultúrnych podujatí.	podľa potreby	rozpočet obce	verejný sektor	nízky	obec Imeľ
Podprogram 8.3. Propagácia v oblasti kultúry						
Cieľ 8.3	Vytvorenie podmienok na efektívnu propagáciu obce v oblasti kultúry.					
Opatrenie 8.3.1	Spracovať globálnu koncepciu „propagácie“ histórie obce v multimediálnej forme.					
		Predpokladaný rozpočet	Zdroje financovania	Realizácia	Dopad na rozpočet	Oprávnení žiadatelia
Aktivity	Personálne a finančné zabezpečenie.	podľa potreby	rozpočet obce, ŠF EÚ	verejný sektor	nízky	obec Imeľ
	Spracovanie koncepcie v multimediálnej forme.	podľa potreby	rozpočet obce, ŠF EÚ	verejný sektor	nízky	obec Imeľ
Opatrenie 8.3.2	Propagácia kultúry na Internete prostredníctvom www stránky obce.					
		Predpokladaný rozpočet	Zdroje financovania	Realizácia	Dopad na rozpočet	Oprávnení žiadatelia
Aktivity	Finančné zabezpečenie.	1	rozpočet obce, ŠF EÚ	verejný sektor	nízky	obec Imeľ
	Obsahová analýza www stránky.	podľa potreby	rozpočet obce, ŠF EÚ	verejný sektor	nízky	obec Imeľ
	Priebežná aktualizácia www stránky.	podľa potreby	rozpočet obce	verejný sektor	nízky	obec Imeľ



	2016	2017	2018	2019	2020	2021	2022	2023	2024	2025
<b>Podprogram 8.1. Kultúrna infraštruktúra</b>										
<b>Cieľ 8.1</b>										
Opatrenie 8.1.1										
Opatrenie 8.1.2										
Opatrenie 8.1.4										
<b>Podprogram 8.2. Organizačné zabezpečenie</b>										
<b>Cieľ 8.2</b>										
Opatrenie 8.2.1										
<b>Podprogram 8.3. Propagácia v oblasti kultúry</b>										
<b>Cieľ 8.3</b>										
Opatrenie 8.3.1										
Opatrenie 8.3.3										

## 8.9 PROGRAM 9. PROPAGÁCIA A CESTOVNÝ RUCH

Strategický zámer						
Budovať goodwill obce a dosiahnuť, aby sa stala strediskom cestovného ruchu v oblasti športu, kultúry a turistiky.						
<b>Podprogram 9.1. Propagácia obce</b>						
<b>Cieľ 9.1</b> Zabezpečiť účinnú propagáciu obce.						
<b>Opatrenie 9.1.1</b> Aktualizácia www stránky obce.						
			Predpokladaný rozpočet	Zdroje financovania	Realizácia	Dopad na rozpočet
Aktivity	Finančné zabezpečenie.	1	rozpočet obce, podnikateľské subjekty	verejný sektor	nízky	obec Imeľ
	Obsahová analýza www stránky.	podľa potreby	rozpočet obce, podnikateľské subjekty	verejný sektor	nízky	obec Imeľ
	Priebežná aktualizácia www stránky.	podľa potreby	rozpočet obce,	verejný sektor	nízky	obec Imeľ
<b>Opatrenie 9.1.2</b> Podpora budovania informačných tabúlí v obci.						
			Predpokladaný rozpočet	Zdroje financovania	Realizácia	Dopad na rozpočet
Aktivity	Budovanie a inštalácia tabúlí informujúcich o atrakciách obce.	podľa potreby	rozpočet obce, ŠF EÚ, MH SR	verejný sektor	nízky	obec, podnikateľské subjekty
	Budovanie a inštalácia tabúlí propagujúcich kultúrne hodnoty obce.	1	rozpočet obce, ŠF EÚ, MH SR	verejný sektor	nízky	obec, podnikateľské subjekty

<b>Podprogram 9.2. Rekreačno - relaxačné zázemie obce.</b>						
<b>Cieľ 9.2</b> Rekreačno- relaxačné zázemie obce.						
<b>Opatrenie 9.2.1</b> Podpora vytvárania nových atrakcií v obce.						
			Predpokladaný rozpočet	Zdroje financovania	Realizácia	Dopad na rozpočet
Aktivity	Spracovanie technickej dokumentácie.	podľa potreby	rozpočet obce, ŠF EÚ	verejný sektor	vysoký	obec Imeľ
	Zriadenie obecných priestorov pre príležitostné ubytovanie.	250	rozpočet obce, ŠF EÚ	verejný sektor	vysoký	obec Imeľ
	Vytvorenie podmienok na prezentáciu vinárskej tradície v obci.	100	rozpočet obce, ŠF EÚ	verejný sektor	vysoký	obec Imeľ
	Revitalizácia vinohradov nad pieskoviskom.	200	rozpočet obce, ŠF EÚ	verejný sektor	vysoký	obec Imeľ

<b>Podprogram 9.3. Cestovný ruch.</b>						
<b>Cieľ 9.3</b> Podporovať podnikateľské aktivity v cestovnom ruchu.						
<b>Opatrenie 9.3.1</b> Uzavrieť s podnikateľmi dohody o poskytovaní služieb v agroturistike a cestovnom ruchu a o propagovaní ich služieb obcami.						
			Predpokladaný rozpočet	Zdroje financovania	Realizácia	Dopad na rozpočet
Aktivity	Zabezpečenie personálnych kapacít.	podľa potreby	rozpočet obce, ŠF EÚ	verejný sektor	stredný	obec Imeľ
<b>Opatrenie 9.3.2</b> Podporovať podnikateľské subjekty, neziskové organizácie a inštitúcie pri získavaní finančných prostriedkov z grantov a fondov EÚ.						



		Predpokladaný rozpočet	Zdroje financovania	Realizácia	Dopad na rozpočet	Oprávnení žiadatelia
Aktivity	Zabezpečenie personálnych kapacít.	podľa potreby	rozpočet obce, ŠF EÚ	verejný sektor	nízky	obec Imeľ

	2016	2017	2018	2019	2020	2021	2022	2023	2024	2025
<b>Podprogram 9.1. Propagácia obce</b>										
Cieľ 9.1										
Opatrenie 9.1.1										
Opatrenie 9.1.2										
<b>Podprogram 9.2. Rekreačno - relaxačné zázemie obce.</b>										
Cieľ 9.2										
Opatrenie 9.2.1										
<b>Podprogram 9.3. Cestovný ruch.</b>										
Cieľ 9.3										
Opatrenie 9.3.1										
Opatrenie 9.3.2										

## 8.10 PROGRAM 10. ADMINISTRATÍVA A BEZPEČNOSŤ

<b>Strategický záměr</b>						
Vytvoriť podmienky na efektívnu prácu obecného úradu. Vytvoriť vyhovujúce podmienky na poskytovania verejných služieb, estetizácia a funkčnosť miesta kontaktu so zákazníkmi obecného úradu, vytváranie vhodných technických a pracovných podmienok na mestskom úrade. Vytvorenie podmienok na znižovanie kriminality v obci a ochranu majetku obyvateľov a ostatných subjektov v obci.						
<b>Podprogram 10.1. Administratíva</b>						
Cieľ 10.1.	Zabezpečiť rozvoj administratívnej infraštruktúry a podmienok na výkon samosprávnych funkcií v obci					
Opatrenie 10.1.1	Komplexná rekonštrukcia obecných budov.					
		Predpokladaný rozpočet	Zdroje financovania	Realizácia	Dopad na rozpočet	Oprávnení žiadatelia
Aktivity	Spracovanie technickej dokumentácie.	podľa potreby	rozpočet obce, ŠF EÚ, úvery, iné grantové schémy	verejný sektor	nízky	obec Imeľ
	Komplexná rekonštrukcia obecného úradu – interiéry.	250	rozpočet obce, ŠF EÚ, úvery, iné grantové schémy	verejný sektor	vysoký	obec Imeľ
	Výstavba bezbariérového prístupu do budovy obecného úradu.	10	rozpočet obce, ŠF EÚ, úvery, iné grantové schémy	verejný sektor	vysoký	obec Imeľ

<b>Podprogram 10.2. Bezpečnosť</b>						
Cieľ 10.2.	Vytvorenie podmienok na znižovanie kriminality v obci a ochranu majetku obyvateľov a ostatných subjektov v obci.					
Opatrenie 10.2.1	Bezpečnosť.					
		Predpokladaný rozpočet	Zdroje financovania	Realizácia	Dopad na rozpočet	Oprávnení žiadatelia
Aktivity	Osadenie kamerového systému na vstupe do obce, centrum, cintorín, ZŠ a MŠ, športová infraštruktúra.	50	rozpočet obce, ŠF EÚ, podnikateľské subjekty, úvery, iné grantové schémy	verejný, súkromný sektor	vysoký	obec Imeľ
	Rekonštrukcia požiarnej zbrojnice a modernizácia vybavenia.	220	rozpočet obce, ŠF EÚ, podnikateľské subjekty, úvery, iné grantové schémy	verejný, súkromný sektor	vysoký	obec Imeľ

	2016	2017	2018	2019	2020	2021	2022	2023	2024	2025
<b>Podprogram 10.1. Administratíva</b>										
Cieľ 10.1.										
Opatrenie 10.1.1										
<b>Podprogram 10.2. Bezpečnosť</b>										
Cieľ 10.2.										
Opatrenie 10.2.1										



## 8.11 PROGRAM 11. INFORMATIZÁCIA OBCE

Strategický zámer										
Zabezpečenie technických podmienok pre rozvoj informačnej spoločnosti. Umožniť obyvateľom využívať on-line elektronické služby samosprávy. Vytvoriť vhodné podmienky na prechod na e-government na lokálnej úrovni (e-vote, e-services, ...). Umožniť obyvateľom obce a pracovníkom samosprávy zvyšovať svoje počítačové vedomie a zručnosti.										
Podprogram 11.1. Budovanie a rozvoj informačnej infraštruktúry.										
Cieľ 11.1	Zabezpečiť technické podmienky na prechod samosprávy na nový typ vládnutia - e - government.									
Opatrenie 11.1.1	Rozvoj infraštruktúry informačných systémov samosprávy.									
		Predpokladaný rozpočet	Zdroje financovania	Realizácia	Dopad na rozpočet	Oprávnení žiadatelia				
Aktivity	Technické zabezpečenie IS.	1	rozpočet obce, ŠF EÚ, zdroje neziskových organizácií	verejný sektor	stredný	obec Imeľ				
	Tvorba základného SW na komunikáciu občan – samospráva – podnikateľské subjekty.	4	rozpočet obce, ŠF EÚ, zdroje neziskových organizácií	verejný sektor	vysoký	obec Imeľ				
	Podpora zlepšenia prenosu dátových a hlasových mobilných služieb.	podľa potreby	podnikateľské subjekty,	súkromný sektor	žiadny	podnikateľské subjekty				
Opatrenie 11.1.2	Zavádzanie efektívnych elektronických služieb poskytovaných na úrovni samosprávy.									
		Predpokladaný rozpočet	Zdroje financovania	Realizácia	Dopad na rozpočet	Oprávnení žiadatelia				
Aktivity	Tvorba aplikačného softwaru na zabezpečenie e – služieb v obci.	2	rozpočet obce	verejný sektor	vysoký	obec Imeľ				
	Tvorba SW na realizáciu e-vote na miestnej úrovni.	2	rozpočet obce	verejný sektor	vysoký	obec Imeľ				
Podprogram 11.2. Počítačová gramotnosť.										
Cieľ 11.2	Zvýšenie počítačovej gramotnosti obyvateľov a pracovníkov samosprávy.									
Opatrenie 11.2.1	Podpora zvyšovania počítačového vedomia u pracovníkov samosprávy.									
		Predpokladaný rozpočet	Zdroje financovania	Realizácia	Dopad na rozpočet	Oprávnení žiadatelia				
Aktivity	Realizácia kurzov na získanie ECDL spôsobilosti pre pracovníkov miestnej samosprávy.	podľa potreby	rozpočet obce, ŠF EÚ, zdroje neziskových organizácií	verejný sektor	žiadny	obec Imeľ				
Opatrenie 11.2.2	Podpora zvyšovania počítačového vedomia u obyvateľov obce.									
		Predpokladaný rozpočet	Zdroje financovania	Realizácia	Dopad na rozpočet	Oprávnení žiadatelia				
Aktivity	Realizácia kurzov na zvyšovanie počítačového vedomia u obyvateľov obce.	podľa potreby	rozpočet obce, ŠF EÚ, zdroje neziskových organizácií	verejný sektor	nízky	obec, n.o.				
	Realizácia kurzov na obsluhu a používanie obecného informačného a komunikačného systému.	podľa potreby	rozpočet obce, ŠF EÚ, zdroje neziskových organizácií	verejný sektor	nízky	obec, n.o.				
Opatrenie 11.2.3	Podpora vzdelávacích aktivít zameraných na zvyšovanie zručností a vedomostí o internete a motiváciu k používaniu internetu a elektronických služieb.									
		Predpokladaný rozpočet	Zdroje financovania	Realizácia	Dopad na rozpočet	Oprávnení žiadatelia				
Aktivity	Realizácia kurzov na zvyšovanie vedomostí o internete.	podľa potreby	rozpočet obce, ŠF EÚ, zdroje neziskových organizácií	verejný sektor	nízky	obec, n.o.				
	2016	2017	2018	2019	2020	2021	2022	2023	2024	2025
Podprogram 11.1. Budovanie a rozvoj informačnej infraštruktúry.										
Cieľ 11.1										
Opatrenie 11.1.1										
Opatrenie 11.1.2										
Podprogram 11.2. Počítačová gramotnosť.										
Cieľ 11.2										
Opatrenie 11.2.1										
Opatrenie 11.2.2										
Opatrenie 11.2.3										



## **Finančná časť Programu hospodárskeho rozvoja a sociálneho rozvoja obce Imeľ 2016 - 2025**

### **9 FINANČNÝ PLÁN PROGRAMU**



Jednou z kľúčových otázok pre realizáciu programu rozvoja je schopnosť obce v priebehu jeho realizácie zaistiť zdroje potrebné na jeho financovanie. Tieto zdroje vznikajú vo viacerých sférach – v súkromnom sektore, verejnej správe, ide tiež o zdroje zahraničné, najmä o prostriedky Európskej únie. Dôležitým zdrojom budú, po dokončení reformy verejnej správy a uskutočnení daňovej reformy, vlastné prostriedky. V dôsledku neexistencie nevyhnutných podkladových údajov pre stanovenie finančného rámca, v ktorom by sa mal program rozvoja v strednodobom horizonte pohybovať, je výška prostriedkov potrebná na realizáciu jednotlivých opatrení a aktivít stanovená len orientačne. Táto časť sa bude konkretizovaná v závislosti od reálneho čerpania finančných príspevkov zo štrukturálnych fondov, možností obecného rozpočtu atď..

Formulár č. F 5 – Indikatívny rozpočet - sumarizácia											
tis. €	Rok										
	2016	2017	2018	2019	2020	2021	2022	2023	2024	2025	Spolu
<b>I. Hospodárska politika</b>	710,5	899,3	876,3	876,3	917,3	728,5	200,9	200,9	60,1	60,1	5530,0
PROGRAM 1. HOSPODÁRSTVO A VEDECKO.....	15,3	15,3	15,3	15,3	0,0	0,0	0,0	0,0	0,0	0,0	61,0
PROGRAM 2. DOPRAVA A KOMUNIKÁCIE	433,4	433,4	545,9	545,9	543,4	543,4	15,8	15,8	0,0	0,0	3077,0
PROGRAM 3. TECHNICKÁ INFRAŠTRUKTÚRA	60,0	110,3	110,3	110,3	235,3	185,0	185,0	185,0	60,0	60,0	1301,0
PROGRAM 9. PROPAGÁCIA A CESTOVNÝ RUCH	0,6	138,1	137,6	137,6	137,6	0,1	0,1	0,1	0,1	0,1	552,0
PROGRAM 10. ADMINISTRATÍVA A BEZPEČNOSŤ	200,0	200,0	65,0	65,0	0,0	0,0	0,0	0,0	0,0	0,0	530,0
PROGRAM 11. INFORMATIZÁCIA OBCE	1,3	2,3	2,3	2,3	1,0	0,0	0,0	0,0	0,0	0,0	9,0
<b>II. Sociálna politika</b>	922,6	935,1	978,9	1166,4	243,9	231,4	187,6	0,1	0,1	0,1	4666,0
PROGRAM 6. SOCIÁLNE SLUŽBY A ZDRAVOTN.	262,5	262,5	306,3	306,3	43,8	43,8	0,0	0,0	0,0	0,0	1225,0
PROGRAM 7. VZDELÁVANIE A ŠPORT	497,5	497,5	497,5	685,0	187,5	187,5	187,5	0,0	0,0	0,0	2740,0
PROGRAM 8. KULTÚRA	162,6	175,1	175,1	175,1	12,6	0,1	0,1	0,1	0,1	0,1	701,0
<b>III. Environmentálna politika</b>	993,3	1252,6	1592,6	1592,6	599,3	373,5	33,5	0,0	0,0	0,0	6437,2
PROGRAM 4. ODPADOVÉ HOSPODÁRSTVO	893,3	893,3	893,3	893,3	0,0	0,0	0,0	0,0	0,0	0,0	3573,2
PROGRAM 5. ŽIVOTNÉ PROSTREDIE	100,0	359,3	699,3	699,3	599,3	373,5	33,5	0,0	0,0	0,0	2864,0

Zdroj: vlastné spracovanie

Vychádzajúc z vyššie zadefinovaných cieľov, priorít a opatrení a na základe auditu pripravovaných Projektových zámerov v réžii samosprávy, podnikateľskej sféry či neziskových a iných organizácií bol vypracovaný plán realizácie programu. Definuje, z akých prostriedkov by sa mali tieto zámery realizovať, kto by mal byť žiadateľov, určuje predpokladané časové rámce v **tis. €**.

## 9.1 PROGRAM 1. HOSPODÁRSTVO A VEDECKO-TECHNICKÝ ROZVOJ

Predpokladaná štruktúra finančných zdrojov (tis. €)									
Ciele	Oprávnené náklady spolu	Verejné zdroje						Súkromné zdroje	EIB
		Verejné zdroje spolu	Fond EÚ	Národné verejné zdroje					
				Národné verejné zdroje spolu	Štátny rozpočet	Regionálne zdroje	Miestne zdroje		
	A=B+H+CH	B=C+D	C	D=E+F+G	E	F	G	H	CH
Cieľ 1.2	Zvýšenie energetickej efektívnosti na strane výroby aj spotreby a zavádzanie progresívnych technológií v energetike.								
Opatrenie 1.2.1	61,0	61,0	45,8	15,3	12,2	0,0	3,1	0,0	0,0
Spolu	61,0	61,0	45,8	15,3	12,2	0,0	3,1	0,0	0,0

Časový horizont čerpania zdrojov (tis. €)									
Rok	Oprávnené náklady spolu	Verejné zdroje						Súkromné zdroje	EIB
		Verejné zdroje spolu	Fond EÚ	Národné verejné zdroje					
				Národné verejné zdroje spolu	Štátny rozpočet	Regionálne zdroje	Miestne zdroje		





	A=B+H+CH	B=C+D	C	D=E+F+G	E	F	G	H	CH
2016	15,25	15,25	11,44	3,81	3,05	0,00	0,76	0,00	0,00
2017	15,25	15,25	11,44	3,81	3,05	0,00	0,76	0,00	0,00
2018	15,25	15,25	11,44	3,81	3,05	0,00	0,76	0,00	0,00
2019	15,25	15,25	11,44	3,81	3,05	0,00	0,76	0,00	0,00
2020	0,00	0,00	0,00	0,00	0,00	0,00	0,00	0,00	0,00
2021	0,00	0,00	0,00	0,00	0,00	0,00	0,00	0,00	0,00
2022	0,00	0,00	0,00	0,00	0,00	0,00	0,00	0,00	0,00
2023	0,00	0,00	0,00	0,00	0,00	0,00	0,00	0,00	0,00
2024	0,00	0,00	0,00	0,00	0,00	0,00	0,00	0,00	0,00
2025	0,00	0,00	0,00	0,00	0,00	0,00	0,00	0,00	0,00
Spolu	61,00	61,00	45,75	15,25	12,20	0,00	3,05	0,00	0,00

Zdroje financovania EÚ

## Integrovaný regionálny operačný program

Prioritná os č.3: Konkurencieschopné a atraktívne regióny pre podnikanie a zamestnanosť

INVESTIČNÁ PRIORITA 3.1: Podpora fyzickej, ekonomickej a sociálnej regenerácie zanedbaných mestských a vidieckych komunít a území

INVESTIČNÁ PRIORITA 3.2: Ochrana, propagácia a rozvoj kultúrneho a prírodného dedičstva

## OP Kvalita životného prostredia

### PRIORITNÁ OS 3: ENERGETICKY EFEKTÍVNEJŠIE NÍZKOUHLÍKOVÉ HOSPODÁRSTVO

INVESTIČNÁ PRIORITA 1: Podpora výroby a distribúcie energie z obnoviteľných zdrojov

INVESTIČNÁ PRIORITA 2: Podpora energetickej efektívnosti a využitia energie z obnoviteľných zdrojov v podnikoch

INVESTIČNÁ PRIORITA 3: Podpora energetickej efektívnosti a využitia energie z obnoviteľných zdrojov vo verejných infraštruktúrach, vrátane využitia vo verejných budovách a v sektore bývania

## OP Výskum a inovácie

### PRIORITNÁ OS 2: Podnikateľské prostredie priaznivé pre inovácie

INVESTIČNÁ PRIORITA 2.1: Podpora investovania do inovácií a výskumu, tvorba prepojenia a synergií medzi podnikmi vedeckovýskumnými centrami a vyšším vzdelávaním obzvlášť vo vývoji produktov a služieb, prenosu technológií, sociálnej inovácie a aplikácie verejných služieb, stimulácie dopytu, vytvárania sietí, zoskupení (klastrov) a otvorenej inovácie prostredníctvom inteligentnej špecializácie, podpora technologického a aplikovaného výskumu, pilotných Projektov a aktivít skorého overovania výrobkov, vyspelých výrobných kapacít a prvovýroby v kľúčových technológiách

INVESTIČNÁ PRIORITA 2.2: Podpora podnikania, najmä prostredníctvom uľahčenia využívania nových nápadov v hospodárstve a podpora zakladania nových firiem vrátane podnikateľských inkubátorov

INVESTIČNÁ PRIORITA 2.3: Vývoj a zavedenie nových obchodných modelov MSP, najmä v rámci internacionalizácie

INVESTIČNÁ PRIORITA 2.4: Podpora tvorby a rozšírenia pokročilých kapacít pre rozvoj výrobkov a služieb

INVESTIČNÁ PRIORITA 2.5: Podpora kapacity MSP a cieľom zapojenia do rastu a inovácií

INVESTIČNÁ PRIORITA 2.6: Podpora výskumu, vývoja a osvojenia nízkouhlíkových technológií

TECHNICKÁ POMOC

## OP INTEGROVANÁ INFRAŠTRUKTÚRA A OP ĽUDSKÉ ZDROJE

### Program rozvoja vidieka

Projektové opatrenia (realizácia bude zabezpečovaná cez individuálne Opatrenia žiadateľov):

- Obnova poľnohospodárskeho potenciálu – prevencia (čl. 19)
- Podpora mladých farmárov, malých fariem a podnikania (čl. 20)
- Základné služby a obnova dedín vo vidieckych oblastiach (čl. 21)
- Prevencia a odstraňovanie škôd v lesoch (čl. 25)
- Investície do nových lesných technológií (čl. 27)
- Spolupráca (čl. 36)
- LEADER (čl. 42-45)



## 9.2 PROGRAM 2. DOPRAVA A KOMUNIKÁCIE

Predpokladaná štruktúra finančných zdrojov (tis. €)									
Ciele	Oprávnené náklady spolu	Verejné zdroje						Súkromné zdroje	EIB
		Verejné zdroje spolu	Fond EÚ	Národné verejné zdroje					
				Národné verejné zdroje spolu	Štátny rozpočet	Regionálne zdroje	Miestne zdroje		
	A=B+H+CH	B=C+D	C	D=E+F+G	E	F	G	H	CH
Cieľ 2.1	Zabezpečiť výstavbu a rekonštrukciu miestnych komunikácií a ciest III. cesty.								
Opatrenie 2.1.1	1 719,0	1 719,0	1 289,3	429,8	343,8	0,0	86,0	0,0	0,0
Opatrenie 2.1.3	450,0	450,0	337,5	112,5	90,0	0,0	22,5	0,0	0,0
Opatrenie 2.1.4	126,0	126,0	94,5	31,5	25,2	0,0	6,3	0,0	0,0
Opatrenie 2.1.5	772,0	772,0	579,0	193,0	154,4	0,0	38,6	0,0	0,0
Cieľ 2.2	Zabezpečenie dopravného spojenia hromadnou autobusovou dopravou, prípadne železničnou dopravou.								
Opatrenie 2.1.1	10,0	10,0	7,5	2,5	2,0	0,0	0,5	0,0	0,0
Spolu	3 077,0	3 077,0	2 307,8	769,3	615,4	0,0	153,9	0,0	0,0

Časový horizont čerpania zdrojov (tis. €)									
Rok	Oprávnené náklady spolu	Verejné zdroje						Súkromné zdroje	EIB
		Verejné zdroje spolu	Fond EÚ	Národné verejné zdroje					
	Národné verejné zdroje spolu			Štátny rozpočet	Regionálne zdroje	Miestne zdroje	H	CH	
	A=B+H+CH	B=C+D	C	D=E+F+G	E	F	G	H	CH
2016	433,42	433,4	325,1	108,4	86,7	0,0	21,7	0,0	0,0
2017	433,42	433,4	325,1	108,4	86,7	0,0	21,7	0,0	0,0
2018	545,92	545,9	409,4	136,5	109,2	0,0	27,3	0,0	0,0
2019	545,92	545,9	409,4	136,5	109,2	0,0	27,3	0,0	0,0
2020	543,42	543,4	407,6	135,9	108,7	0,0	27,2	0,0	0,0
2021	543,42	543,4	407,6	135,9	108,7	0,0	27,2	0,0	0,0
2022	15,75	15,8	11,8	3,9	3,2	0,0	0,8	0,0	0,0
2023	15,75	15,8	11,8	3,9	3,2	0,0	0,8	0,0	0,0
2024	0,00	0,0	0,0	0,0	0,0	0,0	0,0	0,0	0,0
2025	0,00	0,0	0,0	0,0	0,0	0,0	0,0	0,0	0,0
Spolu	3077,00	3077,0	2307,8	769,3	615,4	0,0	153,9	0,0	0,0

### Zdroje financovania EÚ

#### Integrovaný regionálny operačný program

Prioritná os č. 1: Bezpečná a ekologická doprava v regiónoch

INVESTIČNÁ PRIORITA 1.1: Posilnenie regionálnej mobility prostredníctvom prepojenia sekundárnych a terciárnych uzlov s infraštruktúrou TEN-T

INVESTIČNÁ PRIORITA 1.2: Rozvoj ekologicky priaznivých a nízkouhlíkových dopravných systémov

Prioritná os č.3: Konkurencieschopné a atraktívne regióny pre podnikanie a zamestnanosť

INVESTIČNÁ PRIORITA 3.1: Podpora fyzickej, ekonomickej a sociálnej regenerácie zanedbaných mestských a vidieckych komunít a území

#### OP INTEGROVANÁ INFRAŠTRUKTÚRA A OP ĽUDSKÉ ZDROJE

#### Program rozvoja vidieka



Projektové opatrenia (realizácia bude zabezpečovaná cez individuálne Opatrenia žiadateľov):

- Investície do hmotného majetku (čl. 18)
- Základné služby a obnova dedín vo vidieckych oblastiach (čl. 21)
- LEADER (čl. 42-45)

DOTÁCIE MINISTERSTVA DOPRAVY, VÝSTAVBY A REGIONÁLNEHO ROZVOJA SR

### 9.3 PROGRAM 3. TECHNICKÁ INFRAŠTRUKTÚRA

Predpokladaná štruktúra finančných zdrojov (tis. €)									
Ciele	Oprávnené náklady spolu	Verejné zdroje						Súkromné zdroje	EIB
		Verejné zdroje spolu	Fond EÚ	Národné verejné zdroje					
				Národné verejné zdroje spolu	Štátny rozpočet	Regionálne zdroje	Miestne zdroje		
	A=B+H+CH	B=C+D	C	D=E+F+G	E	F	G	H	CH
Cieľ 3	Zabezpečiť rozvoj a rekonštrukciu technickej infraštruktúry v obci.								
Opatrenie 3.2	600,0	600,0	450,0	150,0	120,0	0,0	30,0	0,0	0,0
Opatrenie 3.6	201,0	201,0	150,8	50,3	40,2	0,0	10,1	0,0	0,0
Opatrenie 3.8	500,0	500,0	375,0	125,0	100,0	0,0	25,0	0,0	0,0
Spolu	1 301,0	1 301,0	975,8	325,3	260,2	0,0	65,1	0,0	0,0

Časový horizont čerpania zdrojov (tis. €)									
Rok	Oprávnené náklady spolu	Verejné zdroje						Súkromné zdroje	EIB
		Verejné zdroje spolu	Fond EÚ	Národné verejné zdroje					
	Národné verejné zdroje spolu			Štátny rozpočet	Regionálne zdroje	Miestne zdroje	H	CH	
	A=B+H+CH	B=C+D	C	D=E+F+G	E	F	G	H	CH
2016	60,00	60,00	45,00	15,00	12,00	0,00	3,00	0,00	0,00
2017	110,25	110,25	82,69	27,56	22,05	0,00	5,51	0,00	0,00
2018	110,25	110,25	82,69	27,56	22,05	0,00	5,51	0,00	0,00
2019	110,25	110,25	82,69	27,56	22,05	0,00	5,51	0,00	0,00
2020	235,25	235,25	176,44	58,81	47,05	0,00	11,76	0,00	0,00
2021	185,00	185,00	138,75	46,25	37,00	0,00	9,25	0,00	0,00
2022	185,00	185,00	138,75	46,25	37,00	0,00	9,25	0,00	0,00
2023	185,00	185,00	138,75	46,25	37,00	0,00	9,25	0,00	0,00
2024	60,00	60,00	45,00	15,00	12,00	0,00	3,00	0,00	0,00
2025	60,00	60,00	45,00	15,00	12,00	0,00	3,00	0,00	0,00
Spolu	1301,00	1301,00	975,75	325,25	260,20	0,00	65,05	0,00	0,00

Zdroje financovania EÚ

### Integrovaný regionálny operačný program

Prioritná os č.3: Konkurencieschopné a atraktívne regióny pre podnikanie a zamestnanosť

INVESTIČNÁ PRIORITA 3.1: Podpora fyzickej, ekonomickej a sociálnej regenerácie zanedbaných mestských a vidieckych komunít a území

IROP je realizovaný prostredníctvom integrovaných územných stratégií, ktoré na úrovni NUTS2 zadefinujú prioritné Projektové zámery v regióne. Cieľom je dosiahnutie čo najväčších synergických



efektov preinvestovaných finančných prostriedkov a predchádzanie negatívnym účinkom nekoordinovaného plánovania v ohraničenom území.

## OP Kvalita životného prostredia

### PRIORITNÁ OS 1: UDRŽATEĽNÉ VYUŽÍVANIE PRÍRODNÝCH ZDROJOV PROSTREDNÍCTVOM ROZVOJA ENVIRONMENTÁLNEJ INFRAŠTRUKTÚRY

INVESTIČNÁ PRIORITA 1: Riešenie významných potrieb investícií do sektora odpadu s cieľom splniť požiadavky environmentálneho acquis

INVESTIČNÁ PRIORITA 2: riešenie významných potrieb investícií do sektora vodného hospodárstva s cieľom splniť požiadavky environmentálneho acquis

INVESTIČNÁ PRIORITA 3: ochrana a obnova biologickej diverzity, ochrana pôdy a obnova a propagácia ekosystémových služieb vrátane Natura 2000 a zelených infraštruktúr

## OP INTEGROVANÁ INFRAŠTRUKTÚRA A OP ĽUDSKÉ ZDROJE

### Program rozvoja vidieka

Projektové opatrenia (realizácia bude zabezpečovaná cez individuálne Opatrenia žiadateľov):

- Investície do hmotného majetku (čl. 18)
- Základné služby a obnova dedín vo vidieckych oblastiach (čl. 21)
- LEADER (čl. 42-45)

### 9.4 PROGRAM 4. ODPADOVÉ HOSPODÁRSTVO

Predpokladaná štruktúra finančných zdrojov (tis. €)									
Ciele	Oprávnené náklady spolu	Verejné zdroje						Súkromné zdroje	EIB
		Verejné zdroje spolu	Fond EÚ	Národné verejné zdroje					
				Národné verejné zdroje spolu	Štátny rozpočet	Regionálne zdroje	Miestne zdroje		
	A=B+H+CH	B=C+D	C	D=E+F+G	E	F	G	H	CH
Cieľ 4	Nakladanie s komunálnym a drobným stavebným odpadom								
Opatrenie 4.3	50,0	50,0	37,5	12,5	10,0	0,0	2,5	0,0	0,0
Opatrenie 4.4	272,0	272,0	204,0	68,0	54,4	0,0	13,6	0,0	0,0
Opatrenie 4.5	3 000,0	3 000,0	2 250,0	750,0	600,0	0,0	150,0	0,0	0,0
Opatrenie 4.6	251,0	251,0	188,3	62,8	50,2	0,0	12,6	0,0	0,0
Spolu	3 573,0	3 573,0	2 679,8	893,3	714,6	0,0	178,7	0,0	0,0

Časový horizont čerpania zdrojov (tis. €)									
Rok	Oprávnené náklady spolu	Verejné zdroje						Súkromné zdroje	EIB
		Verejné zdroje spolu	Fond EÚ	Národné verejné zdroje					
				Národné verejné zdroje spolu	Štátny rozpočet	Regionálne zdroje	Miestne zdroje		
	A=B+H+CH	B=C+D	C	D=E+F+G	E	F	G	H	CH
2016	893,3	893,3	669,9	223,3	178,7	0,0	44,7	0,0	0,0
2017	893,3	893,3	669,9	223,3	178,7	0,0	44,7	0,0	0,0
2018	893,3	893,3	669,9	223,3	178,7	0,0	44,7	0,0	0,0
2019	893,3	893,3	669,9	223,3	178,7	0,0	44,7	0,0	0,0
2020	0,0	0,0	0,0	0,0	0,0	0,0	0,0	0,0	0,0
2021	0,0	0,0	0,0	0,0	0,0	0,0	0,0	0,0	0,0
2022	0,0	0,0	0,0	0,0	0,0	0,0	0,0	0,0	0,0
2023	0,0	0,0	0,0	0,0	0,0	0,0	0,0	0,0	0,0



2024	0,0	0,0	0,0	0,0	0,0	0,0	0,0	0,0	0,0
2025	0,0	0,0	0,0	0,0	0,0	0,0	0,0	0,0	0,0
Spolu	3573,0	3573,0	2679,8	893,3	714,6	0,0	178,7	0,0	0,0

Zdroje financovania EÚ

## OP Kvalita životného prostredia

### PRIORITNÁ OS 1: UDRŽATEĽNÉ VYUŽÍVANIE PRÍRODNÝCH ZDROJOV PROSTREDNÍCTVOM ROZVOJA ENVIRONMENTÁLNEJ INFRAŠTRUKTÚRY

INVESTIČNÁ PRIORITA 1: Riešenie významných potrieb investícií do sektora odpadu s cieľom splniť požiadavky environmentálneho acquis

INVESTIČNÁ PRIORITA 2: riešenie významných potrieb investícií do sektora vodného hospodárstva s cieľom splniť požiadavky environmentálneho acquis

INVESTIČNÁ PRIORITA 3: ochrana a obnova biologickej diverzity, ochrana pôdy a obnova a propagácia ekosystémových služieb vrátane Natura 2000 a zelených infraštruktúr

INVESTIČNÁ PRIORITA 4: opatrenia na zlepšenie obecného prostredia, regeneráciu opustených priemyselných lokalít a zníženie znečistenia ovzdušia

### PRIORITNÁ OS 2: ADAPTÁCIA NA NEPRIAZNIVÉ DÔSLEDKY ZMENY KLÍMY SO ZAMERANÍM NA OCHRANU PRED POVODŇAMI, RIADENIE A PREVENCIU SÚVISIACICH RIZÍK

INVESTIČNÁ PRIORITA 1: Podpora vyhradených investícií na prispôsobenie sa zmene klímy

INVESTIČNÁ PRIORITA 2: Propagácia investícií na riešenie osobitných rizík, zabezpečenie odolnosti proti katastrofám a vyvíjanie systémov zvládania katastrof

### PRIORITNÁ OS 3: ENERGETICKY EFEKTÍVNEJŠIE NÍZKOUHLÍKOVÉ HOSPODÁRSTVO

INVESTIČNÁ PRIORITA 1: Podpora výroby a distribúcie energie z obnoviteľných zdrojov

INVESTIČNÁ PRIORITA 2: Podpora energetickej efektívnosti a využitia energie z obnoviteľných zdrojov v podnikoch

INVESTIČNÁ PRIORITA 3: Podpora energetickej efektívnosti a využitia energie z obnoviteľných zdrojov vo verejných infraštruktúrach, vrátane využitia vo verejných budovách a v sektore bývania

INVESTIČNÁ PRIORITA 4: Vývoj a zavedenie inteligentných distribučných systémov s nízkymi a strednými úrovňami napätia

INVESTIČNÁ PRIORITA 5: Podpora nízkouhlíkových stratégií pre všetky typy území, zvlášť mestských oblastí, vrátane podpory trvalo udržateľnej mestskej mobility a zmiernenie relevantných adaptačných opatrení

INVESTIČNÁ PRIORITA 6: Podpora využitia vysokoúčinnnej kombinovanej výroby elektriny a tepla založenej na dopyte po využiteľnom teple

### PRIORITNÁ OS 4: TECHNICKÁ POMOC

## Program rozvoja vidieka

Projektové opatrenia (realizácia bude zabezpečovaná cez individuálne Opatrenia žiadateľov):

- Investície do hmotného majetku (čl. 18)
- Základné služby a obnova dedín vo vidieckych oblastiach (čl. 21)
- LEADER (čl. 42-45)

### NÓRSKY FINANČNÝ MECHANIZMUS A FINANČNÝ MECHANIZMUS EHP

Finančné príspevky sa poskytujú v týchto prioritných oblastiach:

a) Ochrana a manažment životného prostredia

### ŠVAJČIARSKY FINANČNÝ MECHANIZMUS

THE INTELLIGENT ENERGY – EUROPE PROGRAMM

### DOTÁCIE MINISTERSTVA DOPRAVY, VÝSTAVBY A REGIONÁLNEHO ROZVOJA SR

EKO FOND

ENVIRONMENTÁLNY FOND

RECYKLAČNÝ FOND

NADÁCIA SPP

NADÁCIA ORANGE

NADÁCIA EKOPOLIS

GREENWAYS

PRIESTORY

POHODA ZA MESTOM



**ZELENÉ OÁZY**  
**GRANTOVÝ PROGRAM TESCO PRE ZDRAVŠIE MESTÁ**

**9.5 PROGRAM 5. ŽIVOTNÉ PROSTREDIE**

Predpokladaná štruktúra finančných zdrojov (tis. €)									
Ciele	Oprávnené náklady spolu	Verejné zdroje						Súkromné zdroje	EIB
		Verejné zdroje spolu	Fond EÚ	Národné verejné zdroje					
				Národné verejné zdroje spolu	Štátny rozpočet	Regionálne zdroje	Miestne zdroje		
	A=B+H+CH	B=C+D	C	D=E+F+G	E	F	G	H	CH
Cieľ 5.2	Nakladanie s komunálnym a drobným stavebným odpadom								
Opatrenie 5.2.1	500,0	500,0	375,0	125,0	100,0	0,0	25,0	0,0	0,0
Opatrenie 5.2.2	403,0	403,0	302,3	100,8	80,6	0,0	20,2	0,0	0,0
Opatrenie 5.2.3	1 360,0	1 360,0	1 020,0	340,0	272,0	0,0	68,0	0,0	0,0
Cieľ 5.4.	Ochrana a racionálne využívanie vôd, ochrana pred povodňami.								
Opatrenie 5.4.1	201,0	201,0	150,8	50,3	40,2	0,0	10,1	0,0	0,0
Opatrenie 5.4.2	400,0	400,0	300,0	100,0	80,0	0,0	20,0	0,0	0,0
Spolu	2 864,0	2 864,0	2 148,0	716,0	572,8	0,0	143,2	0,0	0,0

Časový horizont čerpania zdrojov (tis. €)									
Rok	Oprávnené náklady spolu	Verejné zdroje						Súkromné zdroje	EIB
		Verejné zdroje spolu	Fond EÚ	Národné verejné zdroje					
	Národné verejné zdroje spolu			Štátny rozpočet	Regionálne zdroje	Miestne zdroje	H	CH	
	A=B+H+CH	B=C+D	C	D=E+F+G	E	F	G	H	CH
2016	100,00	100,0	75,0	25,0	20,0	0,0	5,0	0,0	0,0
2017	359,25	359,3	269,4	89,8	71,9	0,0	18,0	0,0	0,0
2018	699,25	699,3	524,4	174,8	139,9	0,0	35,0	0,0	0,0
2019	699,25	699,3	524,4	174,8	139,9	0,0	35,0	0,0	0,0
2020	599,25	599,3	449,4	149,8	119,9	0,0	30,0	0,0	0,0
2021	373,50	373,5	280,1	93,4	74,7	0,0	18,7	0,0	0,0
2022	33,50	33,5	25,1	8,4	6,7	0,0	1,7	0,0	0,0
2023	0,00	0,0	0,0	0,0	0,0	0,0	0,0	0,0	0,0
2024	0,00	0,0	0,0	0,0	0,0	0,0	0,0	0,0	0,0
2025	0,00	0,0	0,0	0,0	0,0	0,0	0,0	0,0	0,0
Spolu	2864,00	2864,0	2148,0	716,0	572,8	0,0	143,2	0,0	0,0

**Zdroje financovania EÚ**

**OP Kvalita životného prostredia**

**PRIORITNÁ OS 1: UDRŽATEĽNÉ VYUŽÍVANIE PRÍRODNÝCH ZDROJOV PROSTREDNÍCTVOM ROZVOJA ENVIRONMENTÁLNEJ INFRAŠTRUKTÚRY**

INVESTIČNÁ PRIORITA 1: Riešenie významných potrieb investícií do sektora odpadu s cieľom splniť požiadavky environmentálneho acquis

INVESTIČNÁ PRIORITA 2: riešenie významných potrieb investícií do sektora vodného hospodárstva s cieľom splniť požiadavky environmentálneho acquis

INVESTIČNÁ PRIORITA 3: ochrana a obnova biologickej diverzity, ochrana pôdy a obnova a propagácia ekosystémových služieb vrátane Natura 2000 a zelených infraštruktúr





INVESTIČNÁ PRIORITA 4: opatrenia na zlepšenie obecného prostredia, regeneráciu opustených priemyselných lokalít a zníženie znečistenia ovzdušia

## PRIORITNÁ OS 2: ADAPTÁCIA NA NEPRIAZNIVÉ DÔSLEDKY ZMENY KLÍMY SO ZAMERANÍM NA OCHRANU PRED POVODŇAMI, RIADENIE A PREVENCIU SÚVISIACICH RIZÍK

INVESTIČNÁ PRIORITA 1: Podpora vyhradených investícií na prispôbenie sa zmene klímy

INVESTIČNÁ PRIORITA 2: Propagácia investícií nariadenie osobitných rizík, zabezpečenie odolnosti proti katastrofám a vyvíjanie systémov zvládania katastrof

## PRIORITNÁ OS 3: ENERGETICKY EFEKTÍVNEJŠIE NÍZKOUHLÍKOVÉ HOSPODÁRSTVO

INVESTIČNÁ PRIORITA 1: Podpora výroby a distribúcie energie z obnoviteľných zdrojov

INVESTIČNÁ PRIORITA 2: Podpora energetickej efektívnosti a využitia energie z obnoviteľných zdrojov v podnikoch

INVESTIČNÁ PRIORITA 3: Podpora energetickej efektívnosti a využitia energie z obnoviteľných zdrojov vo verejných infraštruktúrach, vrátane využitia vo verejných budovách a v sektore bývania

INVESTIČNÁ PRIORITA 4: Vývoj a zavedenie inteligentných distribučných systémov s nízkymi a strednými úrovňami napätia

INVESTIČNÁ PRIORITA 5: Podpora nízkouhlíkových stratégií pre všetky typy území, zvlášť mestských oblastí, vrátane podpory trvalo udržateľnej mestskej mobility a zmiernenie relevantných adaptačných opatrení

INVESTIČNÁ PRIORITA 6: Podpora využitia vysokoúčinnnej kombinovanej výroby elektriny a tepla založenej na dopyte po využiteľnom teple

## PRIORITNÁ OS 4: TECHNICKÁ POMOC

### Program rozvoja vidieka

Projektové opatrenia (realizácia bude zabezpečovaná cez individuálne Opatrenia žiadateľov):

- Investície do hmotného majetku (čl. 18)
- Základné služby a obnova dedín vo vidieckych oblastiach (čl. 21)
- LEADER (čl. 42-45)

## NÓRSKY FINANČNÝ MECHANIZMUS A FINANČNÝ MECHANIZMUS EHP

Finančné príspevky sa poskytujú v týchto prioritných oblastiach:

- a) Ochrana a manažment životného prostredia
- b) Klimatické zmeny a obnoviteľná energia

## ŠVAJČIARSKY FINANČNÝ MECHANIZMUS

### THE INTELLIGENT ENERGY – EUROPE PROGRAMM

## DOTÁCIE MINISTERSTVA DOPRAVY, VÝSTAVBY A REGIONÁLNEHO ROZVOJA SR

### EKO FOND

### ENVIRONMENTÁLNY FOND

### RECYKLAČNÝ FOND

### NADÁCIA SPP

### NADÁCIA ORANGE

### NADÁCIA EKOPOLIS

### GREENWAYS

### PRIESTORY

### POHODA ZA MESTOM

### ZELENÉ OÁZY

### GRANTOVÝ PROGRAM TESCO PRE ZDRAVŠIE MESTÁ

## 9.6 PROGRAM 6. SOCIÁLNE SLUŽBY A ZDRAVOTNÍCTVO

Predpokladaná štruktúra finančných zdrojov (tis. €)									
Ciele	Oprávnené náklady spolu	Verejné zdroje						Súkromné zdroje	EIB
		Verejné zdroje spolu	Fond EÚ	Národné verejné zdroje					
				Národné verejné zdroje spolu	Štátny rozpočet	Regionálne zdroje	Miestne zdroje		
	A=B+H+CH	B=C+D	C	D=E+F+G	E	F	G	H	CH
Cieľ 6.1	Doplniť chýbajúcu infraštruktúru sociálnych zariadení v obci a zvýšiť ich kvalitu.								
Projekt 6.1.1	175,0	175,0	131,3	43,8	35,0	0,0	8,8	0,0	0,0



Projekt 6.1.2	1 050,0	1 050,0	787,5	262,5	210,0	0,0	52,5	0,0	0,0
Spolu	1 225,0	1 225,0	918,8	306,3	245,0	0,0	61,3	0,0	0,0

Časový horizont čerpania zdrojov (tis. €)									
Rok	Oprávnené náklady spolu	Verejné zdroje						Súkromné zdroje	EIB
		Verejné zdroje spolu	Fond EÚ	Národné verejné zdroje					
	Národné verejné zdroje spolu			Štátny rozpočet	Regionálne zdroje	Miestne zdroje			
	A=B+H+CH	B=C+D	C	D=E+F+G	E	F	G	H	CH
2016	262,50	262,50	196,88	65,63	52,50	0,00	13,13	0,00	0,00
2017	262,50	262,50	196,88	65,63	52,50	0,00	13,13	0,00	0,00
2018	306,25	306,25	229,69	76,56	61,25	0,00	15,31	0,00	0,00
2019	306,25	306,25	229,69	76,56	61,25	0,00	15,31	0,00	0,00
2020	43,75	43,75	32,81	10,94	8,75	0,00	2,19	0,00	0,00
2021	43,75	43,75	32,81	10,94	8,75	0,00	2,19	0,00	0,00
2022	0,00	0,00	0,00	0,00	0,00	0,00	0,00	0,00	0,00
2023	0,00	0,00	0,00	0,00	0,00	0,00	0,00	0,00	0,00
2024	0,00	0,00	0,00	0,00	0,00	0,00	0,00	0,00	0,00
2025	0,00	0,00	0,00	0,00	0,00	0,00	0,00	0,00	0,00
Spolu	1225,00	1225,00	918,75	306,25	245,00	0,00	61,25	0,00	0,00

Zdroje financovania EÚ

## Európsky sociálny fond 2014 – 2020

### OP INTEGROVANÁ INFRAŠTRUKTÚRA A OP ĽUDSKÉ ZDROJE

#### Integrovaný regionálny operačný program

Prioritná os č. 2: Ľahší prístup k efektívnym a kvalitnejším verejným službám

INVESTIČNÁ PRIORITA 2.1: Investovanie do sociálnej infraštruktúry, ktoré prispieva k národnému, regionálnemu a miestnemu rozvoju, a prechodu z inštitucionálnych služieb na komunitné

INVESTIČNÁ PRIORITA 2.2: Investovanie do vzdelávania, zručností a celoživotného vzdelávania prostredníctvom rozvoja infraštruktúry vzdelávania a odbornej prípravy

#### NÓRSKY FINANČNÝ MECHANIZMUS A FINANČNÝ MECHANIZMUS EHP

Finančné príspevky sa poskytujú v týchto prioritných oblastiach:

c) Občianska spoločnosť

#### DOTÁCIE MINISTERSTVA PRÁCE, SOCIÁLNYCH VECÍ A RODINY SR ŠTÁTNY FOND ROZVOJA BÝVANIA

NADÁCIA SPP

NADÁCIA ORANGE

NADÁCIA EKOPOLIS

NADÁCIA PONTIS

## 9.7 PROGRAM 7. VZDELÁVANIE A ŠPORT

Predpokladaná štruktúra finančných zdrojov (tis. €)						
Ciele	Oprávnené náklady	Verejné zdroje			Súkromné zdroje	EIB
		Verejné	Fond EÚ	Národné verejné zdroje		



	spolu	zdroje spolu		Národné verejné zdroje spolu	Štátny rozpočet	Regionálne zdroje	Miestne zdroje		
	A=B+H+CH	B=C+D	C	D=E+F+G	E	F	G	H	CH
Cieľ 7.1.	Zabezpečiť rozvoj a údržbu infraštruktúry vzdelávania a zabezpečenie podmienok pre efektívnu vzdelávaciu činnosť v obci.								
Opatrenie 7.1.1	430,0	430,0	322,5	107,5	86,0	0,0	21,5	0,0	0,0
Opatrenie 7.1.2	750,0	750,0	562,5	187,5	150,0	0,0	37,5	0,0	0,0
Cieľ 7.2.	Zabezpečiť trvalé skvalitňovanie vyváženej ponuky výkonnostného a rekreačného športu.								
Opatrenie 7.2.1	1 560,0	1 560,0	1 170,0	390,0	312,0	0,0	78,0	0,0	0,0
Spolu	2 740,0	2 740,0	2 055,0	685,0	548,0	0,0	137,0	0,0	0,0

Časový horizont čerpania zdrojov (tis. €)									
Rok	Oprávnené náklady spolu	Verejné zdroje						Súkromné zdroje	EIB
		Verejné zdroje spolu	Fond EÚ	Národné verejné zdroje					
	Národné verejné zdroje spolu			Štátny rozpočet	Regionálne zdroje	Miestne zdroje	H	CH	
	A=B+H+CH	B=C+D	C	D=E+F+G	E	F	G	H	CH
2016	497,50	497,5	373,1	124,4	99,5	0,0	24,9	0,0	0,0
2017	497,50	497,5	373,1	124,4	99,5	0,0	24,9	0,0	0,0
2018	497,50	497,5	373,1	124,4	99,5	0,0	24,9	0,0	0,0
2019	685,00	685,0	513,8	171,3	137,0	0,0	34,3	0,0	0,0
2020	187,50	187,5	140,6	46,9	37,5	0,0	9,4	0,0	0,0
2021	187,50	187,5	140,6	46,9	37,5	0,0	9,4	0,0	0,0
2022	187,50	187,5	140,6	46,9	37,5	0,0	9,4	0,0	0,0
2023	0,00	0,0	0,0	0,0	0,0	0,0	0,0	0,0	0,0
2024	0,00	0,0	0,0	0,0	0,0	0,0	0,0	0,0	0,0
2025	0,00	0,0	0,0	0,0	0,0	0,0	0,0	0,0	0,0
Spolu	2740,00	2740,0	2055,0	685,0	548,0	0,0	137,0	0,0	0,0

## Zdroje financovania EÚ

### Európsky sociálny fond 2014 – 2020

#### Integrovaný regionálny operačný program

INVESTIČNÁ PRIORITA 2.1: Investovanie do sociálnej infraštruktúry, ktoré prispieva k národnému, regionálnemu a miestnemu rozvoju, a prechodu z inštitucionálnych služieb na komunitné  
INVESTIČNÁ PRIORITA 2.2: Investovanie do vzdelávania, zručností a celoživotného vzdelávania prostredníctvom rozvoja infraštruktúry vzdelávania a odbornej prípravy

## OP INTEGROVANÁ INFRAŠTRUKTÚRA A OP ĽUDSKÉ ZDROJE

### Program rozvoja vidieka

Projektové opatrenia (realizácia bude zabezpečovaná cez individuálne Opatrenia žiadateľov):

- Prenos znalostí a informačné akcie (čl. 15)
- Poradenské služby (čl. 16)
- Investície do hmotného majetku (čl. 18)
- Základné služby a obnova dedín vo vidieckych oblastiach (čl. 21)
- Spolupráca (čl. 36)
- LEADER (čl. 42-45)

## NÓRSKY FINANČNÝ MECHANIZMUS A FINANČNÝ MECHANIZMUS EHP



Finančné príspevky sa poskytujú v týchto prioritných oblastiach: d) Rozvoj ľudských zdrojov

DOTÁCIE MINISTERSTVA ŠKOLSTVA, VEDY, VÝSKUMU A ŠPORTU SR  
DOTÁCIE MINISTERSTVA PRÁCE, SOCIÁLNYCH VECÍ A RODINY SR

Podprogramy Comenius, Leonardo da Vinci a sektorový program Grundtvig  
PROGRAM CELOŽIVOTNÉHO VZDELÁVANIA 2007 - 2013  
s dôrazom na možnosti pre mestá a obce

## 9.8 PROGRAM 8. KULTÚRA

Predpokladaná štruktúra finančných zdrojov (tis. €)									
Ciele	Oprávnené náklady spolu	Verejné zdroje						Súkromné zdroje	EIB
		Verejné zdroje spolu	Fond EÚ	Národné verejné zdroje					
				Národné verejné zdroje spolu	Štátny rozpočet	Regionálne zdroje	Miestne zdroje		
	A=B+H+CH	B=C+D	C	D=E+F+G	E	F	G	H	CH
Cieľ 8.1	Zachovanie kultúrno–historického potenciálu obce a rozvoj kultúrnych, informačných a voľnočasových aktivít v nadväznosti na rozvoj cestovného ruchu na regionálnej a miestnej úrovni.								
Opatrenie 8.1.1	650,0	650,0	487,5	162,5	130,0	0,0	32,5	0,0	0,0
Opatrenie 8.1.2	50,0	50,0	37,5	12,5	10,0	0,0	2,5	0,0	0,0
Cieľ 8.3	Vytvorenie podmienok na efektívnu propagáciu obce v oblasti kultúry.								
Opatrenie 8.3.2	1,0	1,0	0,0	1,0	0,0	0,0	1,0	0,0	0,0
Spolu	701,0	701,0	525,0	176,0	140,0	0,0	36,0	0,0	0,0

Časový horizont čerpania zdrojov (tis. €)									
Rok	Oprávnené náklady spolu	Verejné zdroje						Súkromné zdroje	EIB
		Verejné zdroje spolu	Fond EÚ	Národné verejné zdroje					
	Národné verejné zdroje spolu			Štátny rozpočet	Regionálne zdroje	Miestne zdroje	H	CH	
A=B+H+CH	B=C+D	C	D=E+F+G	E	F	G	H	CH	
2016	162,60	162,60	121,88	40,73	32,50	0,00	8,23	0,00	0,00
2017	175,10	175,10	131,25	43,85	35,00	0,00	8,85	0,00	0,00
2018	175,10	175,10	131,25	43,85	35,00	0,00	8,85	0,00	0,00
2019	175,10	175,10	131,25	43,85	35,00	0,00	8,85	0,00	0,00
2020	12,60	12,60	9,38	3,23	2,50	0,00	0,73	0,00	0,00
2021	0,10	0,10	0,00	0,10	0,00	0,00	0,10	0,00	0,00
2022	0,10	0,10	0,00	0,10	0,00	0,00	0,10	0,00	0,00
2023	0,10	0,10	0,00	0,10	0,00	0,00	0,10	0,00	0,00
2024	0,10	0,10	0,00	0,10	0,00	0,00	0,10	0,00	0,00
2025	0,10	0,10	0,00	0,10	0,00	0,00	0,10	0,00	0,00
Spolu	701,00	701,00	525,00	176,00	140,00	0,00	36,00	0,00	0,00

Zdroje financovania EÚ

### Integrovaný regionálny operačný program

Prioritná os č.3: Konkurencieschopné a atraktívne regióny pre podnikanie a zamestnanosť

INVESTIČNÁ PRIORITA 3.1: Podpora fyzickej, ekonomickej a sociálnej regenerácie zanedbaných mestských a vidieckych komunit a území

INVESTIČNÁ PRIORITA 3.2: Ochrana, propagácia a rozvoj kultúrneho a prírodného dedičstva



## Program rozvoja vidieka

Projektové opatrenia (realizácia bude zabezpečovaná cez individuálne Opatrenia žiadateľov):

- Prenos znalostí a informačné akcie (čl. 15)
- Poradenské služby (čl. 16)
- Investície do hmotného majetku (čl. 18)
- Základné služby a obnova dedín vo vidieckych oblastiach (čl. 21)
- LEADER (čl. 42-45)

## NÓRSKY FINANČNÝ MECHANIZMUS A FINANČNÝ MECHANIZMUS EHP

Finančné príspevky sa poskytujú v týchto prioritných oblastiach:

e) Zachovanie kultúrneho dedičstva.

## ŠVAJČIARSKY FINANČNÝ MECHANIZMUS

### PROGRAM EURÓPSKEJ KOMISIE KULTÚRA 2007 – 2013

1. Podpora kultúrnych Projektov
2. Podpora organizácií pôsobiach na európskej úrovni v oblasti kultúry
3. Podpora na analýzy zhromažďovanie a šírenie informácií na maximalizáciu vplyvu Projektov v oblasti kultúrnej spolupráce

### DOTAČNÝ SYSTÉM MINISTERSTVA KULTÚRY SR 2012

PROGRAM 1 - OBNOVME SI SVOJ DOM

PROGRAM 2 - KULTÚRNE AKTIVITY V OBLASTI PAMÄŤOVÝCH INŠTITÚCIÍ

PROGRAM 4 – UMENIE

PROGRAM 5 - PRO SLOVAKIA

PROGRAM 6 - KULTÚRA ZNEVÝHODNENÝCH SKUPÍN OBYVATEĽSTVA

PROGRAM 7 - NEHMOTNÉ KULTÚRNE DEDIČSTVO A KULTÚRNO-OSVETOVÁ ČINNOSŤ

PROGRAM 8 - KULTÚRNE POUKAZY

### WORLD MONUMENTS FUND (SVETOVÝ PAMIAŤKOVÝ FOND)

NADÁCIA SPP

NADÁCIA ORANGE

NADÁCIA EKOPOLIS

## 9.9 PROGRAM 9. PROPAGÁCIA A CESTOVNÝ RUCH

Predpokladaná štruktúra finančných zdrojov (tis. €)									
Ciele	Oprávnené náklady spolu	Verejné zdroje						Súkromné zdroje	EIB
		Verejné zdroje spolu	Fond EÚ	Národné verejné zdroje					
				Národné verejné zdroje spolu	Štátny rozpočet	Regionálne zdroje	Miestne zdroje		
	A=B+H+CH	B=C+D	C	D=E+F+G	E	F	G	H	CH
Cieľ 9.1	Zabezpečiť účinnú propagáciu obce.								
Opatrenie 9.1.1	1	1	0	1	0	0	1	0	0
Opatrenie 9.1.2	1	1	0	1	0	0	1	0	0
Cieľ 9.2	Rekreačno- relaxačné zázemie obce.								
Opatrenie 9.2.1	550,0	550,0	412,5	137,5	110,0	0,0	27,5	0,0	0,0
Spolu	552,0	552	413	140	110	0	30	0	0

Časový horizont čerpania zdrojov (tis. €)									
Rok	Oprávnené náklady spolu	Verejné zdroje						Súkromné zdroje	EIB
		Verejné zdroje spolu	Fond EÚ	Národné verejné zdroje					
				Národné verejné zdroje spolu	Štátny rozpočet	Regionálne zdroje	Miestne zdroje		
	A=B+H+CH	B=C+D	C	D=E+F+G	E	F	G	H	CH



2016	0,60	0,60	0,00	0,60	0,00	0,00	0,60	0,00	0,00
2017	138,10	138,10	103,13	34,98	27,50	0,00	7,48	0,00	0,00
2018	137,60	137,60	103,13	34,48	27,50	0,00	6,98	0,00	0,00
2019	137,60	137,60	103,13	34,48	27,50	0,00	6,98	0,00	0,00
2020	137,60	137,60	103,13	34,48	27,50	0,00	6,98	0,00	0,00
2021	0,10	0,10	0,00	0,10	0,00	0,00	0,10	0,00	0,00
2022	0,10	0,10	0,00	0,10	0,00	0,00	0,10	0,00	0,00
2023	0,10	0,10	0,00	0,10	0,00	0,00	0,10	0,00	0,00
2024	0,10	0,10	0,00	0,10	0,00	0,00	0,10	0,00	0,00
2025	0,10	0,10	0,00	0,10	0,00	0,00	0,10	0,00	0,00
Spolu	552,00	552,00	412,50	139,50	110,00	0,00	29,50	0,00	0,00

## Zdroje financovania EÚ

### Integrovaný regionálny operačný program

Prioritná os č.3: Konkurencieschopné a atraktívne regióny pre podnikanie a zamestnanosť

INVESTIČNÁ PRIORITA 3.1: Podpora fyzickej, ekonomickej a sociálnej regenerácie zanedbaných mestských a vidieckych komunít a území

INVESTIČNÁ PRIORITA 3.2: Ochrana, propagácia a rozvoj kultúrneho a prírodného dedičstva

## OP INTEGROVANÁ INFRAŠTRUKTÚRA A OP ĽUDSKÉ ZDROJE

### Program rozvoja vidieka

Projektové opatrenia (realizácia bude zabezpečovaná cez individuálne Opatrenia žiadateľov):

- Podpora mladých farmárov, malých fariem a podnikania (čl. 20)
- Základné služby a obnova dedín vo vidieckych oblastiach (čl. 21)
- Spolupráca (čl. 36)
- LEADER (čl. 42-45)

## 9.10 PROGRAM 10. ADMINISTRATÍVA A BEZPEČNOSŤ

Predpokladaná štruktúra finančných zdrojov (tis. €)									
Ciele	Oprávnené náklady spolu	Verejné zdroje						Súkromné zdroje	EIB
		Verejné zdroje spolu	Fond EÚ	Národné verejné zdroje					
				Národné verejné zdroje spolu	Štátny rozpočet	Regionálne zdroje	Miestne zdroje		
	A=B+H+CH	B=C+D	C	D=E+F+G	E	F	G	H	CH
Cieľ 10.1.	Zabezpečiť rozvoj administratívnej infraštruktúry a podmienok na výkon samosprávnych funkcií v obci								
Opatrenie 10.1.1	260,0	260,0	195,0	65,0	52,0	0,0	13,0	0,0	0,0
Cieľ 10.2.	Vytvorenie podmienok na znižovanie kriminality v obci a ochranu majetku obyvateľov a ostatných subjektov v obci.								
Opatrenie 10.2.1	270,0	270,0	202,5	67,5	54,0	0,0	13,5	0,0	0,0
Spolu	530,0	530,0	397,5	132,5	106,0	0,0	26,5	0,0	0,0

Časový horizont čerpania zdrojov (tis. €)									
Rok	Oprávnené náklady spolu	Verejné zdroje						Súkromné zdroje	EIB
		Verejné zdroje spolu	Fond EÚ	Národné verejné zdroje					
				Národné verejné zdroje spolu	Štátny rozpočet	Regionálne zdroje	Miestne zdroje		
	A=B+H+CH	B=C+D	C	D=E+F+G	E	F	G	H	CH





2016	200,00	200,00	150,00	50,00	40,00	0,00	10,00	0,00	0,00
2017	200,00	200,00	150,00	50,00	40,00	0,00	10,00	0,00	0,00
2018	65,00	65,00	48,75	16,25	13,00	0,00	3,25	0,00	0,00
2019	65,00	65,00	48,75	16,25	13,00	0,00	3,25	0,00	0,00
2020	0,00	0,00	0,00	0,00	0,00	0,00	0,00	0,00	0,00
2021	0,00	0,00	0,00	0,00	0,00	0,00	0,00	0,00	0,00
2022	0,00	0,00	0,00	0,00	0,00	0,00	0,00	0,00	0,00
2023	0,00	0,00	0,00	0,00	0,00	0,00	0,00	0,00	0,00
2024	0,00	0,00	0,00	0,00	0,00	0,00	0,00	0,00	0,00
2025	0,00	0,00	0,00	0,00	0,00	0,00	0,00	0,00	0,00
Spolu	530,00	530,00	397,50	132,50	106,00	0,00	26,50	0,00	0,00

## Zdroje financovania EÚ

### Program rozvoja vidieka

Projektové opatrenia (realizácia bude zabezpečovaná cez individuálne Opatrenia žiadateľov):

- Prenos znalostí a informačné akcie (čl. 15)
- Poradenské služby (čl. 16)

### OP Efektívna verejná správa (EVS)

#### 9.11 PROGRAM 11. INFORMATIZÁCIA OBCE

Predpokladaná štruktúra finančných zdrojov (tis. €)									
Ciele	Oprávnené náklady spolu	Verejné zdroje						Súkromné zdroje	EIB
		Verejné zdroje spolu	Fond EÚ	Národné verejné zdroje					
				Národné verejné zdroje spolu	Štátny rozpočet	Regionálne zdroje	Miestne zdroje		
	A=B+H+CH	B=C+D	C	D=E+F+G	E	F	G	H	CH
Cieľ 11.1	Zabezpečiť technické podmienky na prechod samosprávy na nový typ vládnutia - e - government.								
Opatrenie 11.1.1	5,0	5,0	3,8	1,3	1,0	0,0	0,3	0,0	0,0
Opatrenie 11.1.2	4,0	4,0	3,0	1,0	0,8	0,0	0,2	0,0	0,0
Spolu	9,0	9,0	6,8	2,3	1,8	0,0	0,5	0,0	0,0

Časový horizont čerpania zdrojov (tis. €)									
Rok	Oprávnené náklady spolu	Verejné zdroje						Súkromné zdroje	EIB
		Verejné zdroje spolu	Fond EÚ	Národné verejné zdroje					
				Národné verejné zdroje spolu	Štátny rozpočet	Regionálne zdroje	Miestne zdroje		
	A=B+H+CH	B=C+D	C	D=E+F+G	E	F	G	H	CH
2016	1,3	1,3	0,9	0,3	0,3	0,0	0,1	0,0	0,0
2017	2,3	2,3	1,7	0,6	0,5	0,0	0,1	0,0	0,0
2018	2,3	2,3	1,7	0,6	0,5	0,0	0,1	0,0	0,0
2019	2,3	2,3	1,7	0,6	0,5	0,0	0,1	0,0	0,0
2020	1,0	1,0	0,8	0,3	0,2	0,0	0,1	0,0	0,0
2021	0,0	0,0	0,0	0,0	0,0	0,0	0,0	0,0	0,0
2022	0,0	0,0	0,0	0,0	0,0	0,0	0,0	0,0	0,0
2023	0,0	0,0	0,0	0,0	0,0	0,0	0,0	0,0	0,0



2024	0,0	0,0	0,0	0,0	0,0	0,0	0,0	0,0	0,0
2025	0,0	0,0	0,0	0,0	0,0	0,0	0,0	0,0	0,0
Spolu	9,0	9,0	6,8	2,3	1,8	0,0	0,5	0,0	0,0

Zdroje financovania EÚ

## OP Efektívna verejná správa (EVS)

## OP INTEGROVANÁ INFRAŠTRUKTÚRA A OP ĽUDSKÉ ZDROJE

### Program rozvoja vidieka

Projektové opatrenia (realizácia bude zabezpečovaná cez individuálne Opatrenia žiadateľov):

- Prenos znalostí a informačné akcie (čl. 15)
- Poradenské služby (čl. 16)

## PRAVIDLÁ STRATÉGIE FINANCOVANIA ŠTRUKTURÁLNYCH FONDOV A KOHÉZNEHO FONDU PRE PROGRAMOVÉ OBDOBIE 2014 – 2020

V nadväznosti na základné legislatívne východiská pre určenie stratégie financovania 2014 – 2020 sa stanovujú nasledovné pravidlá stratégie financovania 2014 – 2020:

- výška pomoci z EÚ sa pre všetky operačné programy vyjadruje k celkovým oprávneným výdavkom v zmysle čl. 110, ods. 2, písm. a) návrhu všeobecného nariadenia pre programové obdobie 2014 – 2020;
- v rámci cieľa Investície pre rast a zamestnanosť – KF – sa stanovuje výška pomoci z EÚ vo výške 85,0 % z celkových oprávnených výdavkov, čo predstavuje maximálnu mieru spolufinancovania EÚ podľa čl. 110, ods. 3 návrhu všeobecného nariadenia pre programové obdobie 2014 – 2020;
- v rámci cieľa Investície pre rast a zamestnanosť – štrukturálne fondy v rámci menej rozvinutých regiónov – sa stanovuje výška pomoci z EÚ vo výške 85,0 % z celkových oprávnených výdavkov, čo predstavuje maximálnu mieru spolufinancovania EÚ podľa čl. 110, ods. 3 návrhu všeobecného nariadenia pre programové obdobie 2014 – 2020;
- v rámci cieľa Investície pre rast a zamestnanosť – štrukturálne fondy v rámci viac rozvinutého regiónu<sup>2</sup> – sa stanovuje výška pomoci z EÚ vo výške 50,0 % z celkových oprávnených výdavkov, čo predstavuje maximálnu mieru spolufinancovania EÚ podľa čl. 110, ods. 3 návrhu všeobecného nariadenia pre programové obdobie 2014 – 2020;
- v rámci cieľa Európska územná spolupráca – programy cezhraničnej spolupráce, v ktorých SR plní úlohu riadiaceho orgánu – sa stanovuje výška pomoci z EÚ vo výške 85,0 % (EFRR) z celkových oprávnených výdavkov pre celé územie Slovenska, čo predstavuje maximálnu mieru spolufinancovania EÚ podľa čl. 110, ods. 3 návrhu všeobecného nariadenia pre programové obdobie 2014 – 2020;
- maximálna intenzita štátnej pomoci sa stanovuje v súlade so schémami štátnej pomoci, resp. príslušnou legislatívou EÚ;
- v prípade realizácie partnerských Projektov sa na jednotlivých partnerov vzťahujú pravidlá financovania individuálne v závislosti od typu prijímateľa, t. j. pre partnerov sa neuplatňujú pravidlá financovania platné pre vedúceho partnera;
- možnosť dobrovoľného zvýšenia podielu prijímateľa na financovaní maximálne však do výšky národných zdrojov v závislosti od kategórie regiónu. Zvýšenie miery financovania prijímateľa nad stanovenú výšku závisí len od rozhodnutia samotného prijímateľa;
- v rámci jedného Opatrenia sa počas celej doby implementácie uplatňuje jeden pomer financovania za jednotlivé zdroje

## Pravidlá financovania pre prijímateľov v rámci menej rozvinutých regiónov, cieľa Európska územná spolupráca – cezhraničnej spolupráce a pre prijímateľov z Kohézneho fondu

### Financovanie Projektov prijímateľa – organizácia štátnej správy

Pre prijímateľa – organizáciu štátnej správy: ústredné orgány štátnej správy, štátne rozpočtové organizácie, štátne príspevkové organizácie (subjekt v zmysle časti 2.1 písm. a)) sa stanovujú nasledovné pravidlá spolufinancovania pomoci:

Prijímateľ – organizácia štátnej správy			
Celkové oprávnené výdavky			
Zdroje EÚ	Národné verejné zdroje		Spolu
EFRR / ESF / KF	Štátny rozpočet	Prijímateľ	
85,0 %	15,0 %	0,0 %	100,0 %

V prípade, ak je prijímateľom organizácia štátnej správy (subjekt v zmysle časti 2.1, písm. a)), uhrádzajú sa oprávnené výdavky vo výške 100,0 % z celkových oprávnených výdavkov, pričom výška pomoci z EFRR, ESF a KF sa stanovuje vo výške 85,0 % a príspevok zo štátneho rozpočtu vo výške 15,0 %.

### Financovanie Projektov prijímateľa – ostatné subjekty verejnej správy

Pre prijímateľa – ostatné subjekty verejnej správy: verejné vysoké školy a ďalšie subjekty, ktoré sú zapísané a zaradené v registri podľa odseku 1 § 3 zákona č. 523/2004 Z. z. o rozpočtových pravidlách verejnej správy a o zmene a doplnení niektorých zákonov v znení neskorších predpisov, združenia právnických osôb z verejnej správy a verejné zdravotné poisťovne



okrem obcí, vyšších územných celkov a organizácií štátnej správy (subjekt v zmysle časti 2.1, písm. b)) sa stanovujú nasledovné pravidlá spolufinancovania pomoci:

Prijímateľ – ostatné subjekty verejnej správy			
Celkové oprávnené výdavky			
Zdroje EÚ	Národné verejné zdroje		Spolu
EFRR / ESF / KF	Štátny rozpočet	Prijímateľ	
85,0 %	10,0 %	5,0 %	100,0 %

V prípade, ak sú prijímateľom ostatné subjekty verejnej správy (subjekt v zmysle časti 2.1, písm. b)), uhrádzajú sa oprávnené výdavky vo výške 100,0 % z celkových oprávnených výdavkov, pričom výška pomoci z EFRR, ESF a KF sa stanovuje vo výške 85,0 %, príspevok zo štátneho rozpočtu vo výške 10,0 % a príspevok prijímateľa vo výške 5,0 %.

#### Financovanie Projektov prijímateľa – obec / vyšší územný celok

Pre prijímateľa – obec / vyšší územný celok, príp. rozpočtové organizácie a príspevkové organizácie zriadené obcou / vyšším územným celkom (subjekt v zmysle časti 2.1, písm. c) a d)) sa stanovujú nasledovné pravidlá spolufinancovania pomoci:

Prijímateľ – obec / vyšší územný celok			
Celkové oprávnené výdavky			
Zdroje EÚ	Národné verejné zdroje		Spolu
EFRR / ESF / KF	Štátny rozpočet	Prijímateľ	
85,0 %	10,0 %	5,0 %	100,0 %

V prípade, ak je prijímateľom obec / vyšší územný celok, **PRÍPADNE ROZPOČTOVÁ ORGANIZÁCIA ALEBO PRÍSPEVKOVÁ ORGANIZÁCIA ZRIADENÁ OBCOU / VYŠším ÚZEMNÝM CELKOM** (subjekt v zmysle časti 2.1, písm. c) a d)), uhrádzajú sa oprávnené výdavky vo výške 100,0 % z celkových oprávnených výdavkov, pričom výška pomoci z EFRR, ESF a KF sa stanovuje vo výške 85,0 %, príspevok zo štátneho rozpočtu vo výške 10,0 % a príspevok prijímateľa vo výške 5,0 %.

#### Financovanie Projektov prijímateľa – mimovládna/nezisková organizácia

Pre prijímateľa – mimovládne organizácie/neziskové organizácie (subjekt v zmysle časti 2.1, písm. e)) sa stanovujú nasledovné pravidlá spolufinancovania pomoci:

Prijímateľ – mimovládna/nezisková organizácia			
Celkové oprávnené výdavky			
Zdroje EÚ	Národné verejné zdroje	Súkromné zdroje	Spolu
EFRR / ESF / KF	Štátny rozpočet	Prijímateľ	
85,0 %	10,0 %	5,0 %	100,0 %

V prípade, ak je prijímateľom mimovládna organizácia, prípadne nezisková organizácia (subjekt v zmysle časti 2.1, písm. e)), výška pomoci z EFRR, ESF alebo KF sa stanovuje vo výške 85,0 %, príspevok zo štátneho rozpočtu vo výške 10,0 % a príspevok prijímateľa vo výške 5,0 % z celkových oprávnených výdavkov.

#### Financovanie Projektov prijímateľa zo súkromného sektora mimo schém štátnej pomoci

Pre prijímateľa, na ktorého sa nevzťahujú pravidlá financovania podľa časti 3.2.1.1, 3.2.1.2, 3.2.1.3, 3.2.1.4, 3.2.1.6 a 3.1.2.7 (subjekt v zmysle časti 2.1, písm. f)), sa stanovujú nasledovné pravidlá spolufinancovania pomoci:

Prijímateľ – súkromný sektor mimo schém štátnej pomoci			
Celkové oprávnené výdavky			
Zdroje EÚ	Národné verejné zdroje	Súkromné zdroje	Spolu
EFRR / ESF / KF	Štátny rozpočet	Prijímateľ	
85,0 %	5,0 %	10,0 %	100,0 %

V danom prípade platí, že výška pomoci z EFRR, ESF alebo KF sa stanovuje vo výške 85,0 %, príspevok zo štátneho rozpočtu vo výške 5,0 % a príspevok prijímateľa vo výške 10,0 % z celkových oprávnených výdavkov.

#### Financovanie Projektov prijímateľa v rámci schém štátnej pomoci

Pre prijímateľa vykonávajúceho hospodársku činnosť, t. j. podniky v zmysle čl. 107 Zmluvy o fungovaní EÚ bez ohľadu na právny status, v rámci schém štátnej pomoci (subjekt v zmysle časti 2.1, písm. h)), sa stanovujú nasledovné pravidlá spolufinancovania pomoci:

Prijímateľ – v rámci schém štátnej pomoci <sup>8</sup>			
Celkové oprávnené výdavky			
Zdroje EÚ	Národné verejné zdroje	Súkromné zdroje	Spolu
EFRR / ESF / KF	Štátny rozpočet	Prijímateľ	
x,x %	0,0 %	y,y %	100,0 %

V prípade, ak je prijímateľom podnik vykonávajúci hospodársku činnosť podľa čl. 107 Zmluvy o fungovaní EÚ (subjekt v zmysle časti 2.1, písm. h)), podiel prijímateľa sa stanovuje v súlade s aplikovanou výškou intenzity pomoci definovanou v príslušnej schéme štátnej pomoci.



### Financovanie Projektov prijímateľa v rámci schém pomoci de minimis

Pre prijímateľa vykonávajúceho hospodársku činnosť, t. j. podniky v zmysle čl. 107 Zmluvy o fungovaní EÚ bez ohľadu na právny status v rámci schém pomoci de minimis (subjekt v zmysle časti 2.1, písm. g)), sa stanovujú nasledovné pravidlá spolufinancovania pomoci:

Prijímateľ – v rámci schém pomoci de minimis			
Celkové oprávnené výdavky			
Zdroje EÚ	Národné verejné zdroje	Súkromné zdroje	Spolu
EFRR / ESF / KF	Štátny rozpočet	Prijímateľ	
x,x %	y,y %	z,z %	100,0 %

Podiel prijímateľa vykonávajúceho hospodársku činnosť, t. j. podniky v zmysle čl. 107 Zmluvy o fungovaní EÚ bez ohľadu na právny status v rámci schém pomoci de minimis (subjekt v zmysle časti 2.1, písm. g)) sa stanovuje v súlade s aplikovanou výškou intenzity pomoci definovanou riadiacim orgánom v príslušnej schéme pomoci de minimis. V prípade, ak intenzita pomoci de minimis stanovená riadiacim orgánom presahuje maximálnu výšku finančnej pomoci z EÚ, bude tento rozdiel dofinancovaný zo štátneho rozpočtu.

### Pravidlá financovania pri implementácii finančných nástrojov

Európska komisia v súvislosti so snahou čo najefektívnejšie využívať prostriedky EÚ, odporúča v rámci programového obdobia 2014 – 2020 okrem priamej formy pomoci, využívať predovšetkým finančné nástroje.

Slovenská republika plánuje výraznejšie využívať finančné nástroje v rámci všetkých fondov. Nenávratný finančný príspevok by sa mal používať predovšetkým tam, kde sa vytvára verejný statok a tam, kde z dôvodu vzniku negatívnych externalít a neschopnosti internalizovať celý zisk dochádza k zlyhaniu trhu. Verejné zdroje podporia takéto aktivity tak, aby sa ich úroveň priblížila spoločenskému optimu. Preto by mala byť podpora komerčných Projektov, rizikových Projektov a Projektov generujúcich príjmy zabezpečená formou finančných nástrojov a to v tých oblastiach, ktoré budú určené na základe vykonanej ex-ante analýzy pre finančné nástroje v súlade s čl. 32 návrhu všeobecného nariadenia pre programové obdobie 2014 – 2020<sup>4</sup>. Finančné nástroje môžu byť zriadené na úrovni EÚ, riadené priamo alebo nepriamo Európskou komisiou alebo tradičnej báze, teda na národnej, regionálnej, nadnárodnej alebo cezhraničnej úrovni, riadené priamo alebo v rámci zodpovednosti riadiaceho orgánu.

Pre určenie participácie národných zdrojov v prípade subjektu implementujúceho finančný nástroj sa stanovujú nasledovné pravidlá v prípade:

- menej rozvinutých regiónov a Kohézneho fondu:

výška pomoci z EÚ sa stanovuje vo výške 85,0 % z celkových oprávnených výdavkov;

podiel národných zdrojov sa stanovuje vo výške 15,0 % z celkových oprávnených výdavkov.

- viac rozvinutých regiónov:

výška pomoci z EÚ sa stanovuje vo výške 50,0 % z celkových oprávnených výdavkov;

podiel národných zdrojov sa stanovuje vo výške 50,0 % z celkových oprávnených výdavkov.

V prípade využitia možnosti vytvorenia samostatnej prioritnej osi na účely implementovania niektorého z finančných nástrojov, sa v závislosti od zapojenia súkromných zdrojov znižuje podiel národných verejných zdrojov na spolufinancovaní.

V rámci národných zdrojov sa v závislosti od výšky zapojenia súkromných zdrojov, či už na úrovni fondu fondov, na úrovni finančného nástroja alebo na úrovni konečných prijímateľov, adekvátne znižuje podiel národných verejných zdrojov.

### Stratégia financovania Európskeho poľnohospodárskeho fondu pre rozvoj vidieka pre programové obdobie 2014 – 2020

Stratégia financovania stanovuje maximálnu výšku podpory z Európskeho poľnohospodárskeho fondu pre rozvoj vidieka a miery národného spolufinancovania v rámci menej rozvinutých regiónov a ostatných regiónov pri financovaní opatrení Programu rozvoja vidieka SR 2014 – 2020.

V Slovenskej republike je z EPFRV implementovaný jeden Program rozvoja vidieka SR 2014 – 2020 pre celé územie SR.

### Pravidlá Stratégie financovania Európskeho poľnohospodárskeho fondu pre rozvoj vidieka pre programové obdobie 2014 – 2020

V nadväznosti na vyššie uvedené legislatívne východiská sa pre jednotlivé kategórie prijímateľov stanovujú nasledovné pravidlá financovania:

- výška podpory z EPFRV sa stanovuje vo výške 75 % z celkových oprávnených verejných výdavkov v rámci menej rozvinutých regiónov a 53 % z celkových oprávnených verejných výdavkov v rámci ostatných regiónov;
- k podielu EPFRV je priradené spolufinancovanie zo štátneho rozpočtu v stanovenom pomere v závislosti od intenzity verejnej pomoci platnej pre príslušné opatrenie;
- uplatňuje sa kombinácia výšky podpory z EPFRV a výšky verejnej pomoci;
- zohľadňujú sa špecifiká pre každé opatrenie individuálne a to vo vzťahu k oprávnenému prijímateľovi, mieram spolufinancovania a kategórii regiónu,

### Financovanie operácií prijímateľa v opatrení č. 1, opatrení č. 2, podopatrení č. 3.3, opatrení č. 4, podopatrení č. 5.1, podopatrení č. 5.2, opatrení č. 6, podopatrení č. 7.1, opatrení č. 8, opatrení č. 9, opatrení č. 10, opatrení č. 11, opatrení č. 12, opatrení č. 13, opatrení č. 14 a opatrení č. 15

Pre prijímateľa v rámci:



- opatrenia č. 1: poskytovateľ a prenosu vedomostí a zručností;
- opatrenia č. 2: poskytovateľ a poradenskej služby - certifikovaného poradcu, poskytovateľ a vzdelávania, ktorý musí mať primerané zdroje v podobe kvalifikovaných zamestnancov, ktorí sa pravidelne vzdelávajú v oblastiach poskytujúcich poradenské služby;
- podopatrenia č. 3.3:

Ministerstvo pôdohospodárstva a rozvoja vidieka SR a obce (miestna územná samospráva);

- opatrenia č. 4:  
skupinu poľnohospodárov v prípade kolektívnych investícií vykonávaných viac ako jedným poľnohospodárom a tieto prinášajú synergický efekt, verejný subjekt, ak preukáže prepojenie medzi realizovanými investíciami a potenciálom poľnohospodárskej výroby;

- podopatrenia č. 5.1: poľnohospodárskeho podnikateľa, tzn. fyzickú alebo právnickú osobu (mikropodniky a malé podniky v zmysle odporúčania Komisie č. 2003/361/ES), ktorá vykonáva poľnohospodársku výrobu ako sústavnú a samostatnú činnosť pod vlastným menom, na vlastnú zodpovednosť a za účelom dosiahnutia zisku a spĺňa kritériá stanovené vo vzťahu k veku a profesijnému zameraniu;
- podopatrenia č. 5.2: právnické osoby alebo fyzické osoby (mikropodniky v zmysle odporúčania Komisie č. 2003/361/ES);
- opatrenia č. 6: obec definovanú v územnej koncentrácii ako vidiecka obec vidiek 1 a vidiek 2 s výnimkou obcí so štatútom mesta; združenia obcí;
- podopatrenia č. 7.1: obhospodarovateľ a lesa v zmysle zákona č. 326/2005 Z. z. o lesoch – súkromní a verejní správcovia lesov a iné subjekty súkromného práva a verejné subjekty a ich združenia;
- opatrenia č. 8, 9, 10, 11, 12: fyzickú a právnickú osobu podnikajúcu v poľnohospodárskej prvovýrobe;
- opatrenia č. 10: súkromných vlastníkov lesa a ich združení s právnou subjektivitou;
- opatrenia č. 13: najmenej dva subjekty, ktorých spolupráca je:  
medzi rôznymi aktérmi v poľnohospodárstve, potravinovom reťazci a v lesnom hospodárstve na území EÚ a medzi inými aktérmi, ktorí prispievajú k splneniu cieľov a priorít politiky rozvoja vidieka vrátane medziodvetvových organizácií, zameraná na zriadenie a prevádzku operačných skupín EIP pre produktivitu a udržateľnosť poľnohospodárstva uvedených v čl. 62 návrhu nariadenia Európskeho parlamentu a Rady o podpore rozvoja vidieka prostredníctvom EPFRV;

- opatrenia č. 14:  
verejno-súkromné partnerstvá v zmysle zákona č. 83/1990 Zb. o združovaní občanov v znení neskorších predpisov;  
MAS (verejno-súkromné partnerstvá v zmysle zákona č. 83/1990 Zb. o združovaní občanov v znení neskorších predpisov schválené riadiacim orgánom, t. j. ktorým riadiaci orgán udelil štatút MAS)

- opatrenia č. 15:  
Ministerstvo pôdohospodárstva a rozvoja vidieka SR,  
Pôdohospodársku platobnú agentúru,  
Národnú sieť rozvoja vidieka  
sa stanovujú nasledovné pravidlá spolufinancovania:

Prijímateľ			
Celkové oprávnené výdavky			
Zdroje EÚ	Národné verejné zdroje		Spolu
EPFRV	Štátny rozpočet	Prijímateľ	
75,0 %	25,0 %	0,0 %	100,0 %

Pre vyššie uvedených prijímateľov v rámci daných opatrení a podopatrení, uhrádzajú sa oprávnené výdavky vo výške 100,0 % z celkových oprávnených verejných výdavkov, pričom výška podpory z EPFRV sa stanovuje vo výške 75,0 % a príspevok zo štátneho rozpočtu vo výške 25,0 %.

### Financovanie operácií prijímateľa v podopatrení č. 3.1, 3.2 a podopatrení 5.3

Pre prijímateľa v rámci:

- podopatrenia č. 3.1: fyzické a právnické osoby podnikajúce v poľnohospodárskej prvovýrobe;
- podopatrenia č. 3.2: fyzické a právnické osoby podnikajúce v oblasti spracovania produktov poľnohospodárskej prvovýroby (okrem rybných produktov), resp. v prípade investícií do využívania obnoviteľných zdrojov energie sú prijímateľmi fyzické a právnické osoby podnikajúce v oblasti poľnohospodárskej prvovýroby;
- podopatrenia 5.3:  
poľnohospodárov alebo členov poľnohospodárskej domácnosti podnikajúcich v oblasti poľnohospodárstva, ktorých podiel ročných tržieb/príjmov z poľnohospodárskej výroby na celkových tržbách/príjmoch predstavuje minimálne 30 % (činnosť č. 1) a fyzické a právnické osoby (mikropodniky a malé podniky vo vidieckych oblastiach v zmysle odporúčania Komisie č. 2003/361/ES) obhospodarujúce lesy vo vlastníctve súkromných vlastníkov a ich združení, obcí a ich združení, cirkvi, ktorej majetok možno podľa právneho poriadku SR považovať za súkromný, pokiaľ ide o jeho správu a nakladanie s ním (činnosť č. 2) sa stanovujú nasledovné pravidlá spolufinancovania:

Prijímateľ			
Celkové oprávnené výdavky			
Zdroje EÚ	Národné verejné zdroje	Súkromné zdroje	Spolu
EPFRV	Štátny rozpočet	Prijímateľ	
37,5 %	12,5 %	50,0 %	100,0 %



Pre vyššie uvedených prijímateľov v rámci daných podopatrení, uhrádzajú sa oprávnené výdavky vo výške 100,0 % z celkových oprávnených výdavkov, pričom výška podpory z EPFRV sa stanovuje vo výške 37,5 %, príspevok zo štátneho rozpočtu vo výške 12,5 % a príspevok prijímateľa vo výške 50,0 %.

V uvedenom prípade platia výnimky pre zvýšenie intenzity verejnej pomoci podľa časti 6.1.

#### Financovanie operácií prijímateľa v opatrení č. 4

Pre prijímateľa v rámci opatrenia č. 4: poľnohospodára: právnickú alebo fyzickú osobu podnikajúcu v poľnohospodárskej prvovýrobe sa stanovujú nasledovné pravidlá spolufinancovania:

Prijímateľ			
Celkové oprávnené výdavky			
Zdroje EÚ	Národné verejné zdroje	Súkromné zdroje	Spolu
EPFRV	Štátny rozpočet	Prijímateľ	
60,0 %	20,0 %	20,0 %	100,0 %

Pre vyššie uvedených prijímateľov v rámci daného opatrenia, uhrádzajú sa oprávnené výdavky vo výške 100,0 % z celkových oprávnených výdavkov, pričom výška podpory z EPFRV sa stanovuje vo výške 60,0 %, príspevok zo štátneho rozpočtu vo výške 20,0 % a príspevok prijímateľa vo výške 20,0 %.

#### Financovanie operácií prijímateľa v podopatrení č. 7.2

Pre prijímateľa v rámci:

– podopatrenia č. 7.2:

fyzické a právnické osoby (obce, mikropodniky, malé a stredné podniky v zmysle odporúčania Komisie č. 2003/361/ES) obhospodarujúce lesy vo vlastníctve súkromných vlastníkov a ich združení, obcí a ich združení, cirkvi, ktorej majetok možno podľa právneho poriadku SR považovať za súkromný, pokiaľ ide o jeho správu a nakladanie s ním, fyzické a právnické osoby (mikropodniky, malé a stredné podniky v zmysle odporúčania Komisie č. 2003/361/ES) poskytujúce služby v lesníctve a ťažbe dreva za predpokladu poskytnutia týchto služieb subjektom uvedeným predchádzajúcej odrážke sa stanovujú nasledovné pravidlá spolufinancovania:

Prijímateľ			
Celkové oprávnené výdavky			
Zdroje EÚ	Národné verejné zdroje	Súkromné zdroje	Spolu
EPFRV	Štátny rozpočet	Prijímateľ	
48,75 %	16,25 %	35,0 %	100,0 %

Pre vyššie uvedených prijímateľov v rámci daného podopatrenia, uhrádzajú sa oprávnené výdavky vo výške 100,0 % z celkových oprávnených výdavkov, pričom výška podpory z EPFRV sa stanovuje vo výške 48,75 %, príspevok zo štátneho rozpočtu vo výške 16,25 % a príspevok prijímateľa vo výške 35,0 %.

## FINANČNÉ ZABEZPEČENIE PHSR

Finančné vyčíslenie jednotlivých aktivít sa v PHRSR uvádza pri väčšine opatrení a aktivít, potrebných na naplnenie cieľov programu. Tie sú stanovené odhadom, konečné rozpočty budú súčasťou vykonávacích plánov. Pri schvaľovaní financovania jednotlivých úloh, vyplývajúcich z aktivít, sa bude prihliadať na ich dôležitosť a dopad na hospodársky a sociálny rozvoj obce. Viaceré úlohy sa môžu realizovať v rámci bežnej prevádzky samosprávy, mnohé však vyžadujú náročnejšie finančné a personálne zdroje a spoluprácu s inými subjektami.

Potenciálne zdroje na realizáciu opatrení a úloh PHRSR sú:

- vlastné zdroje – rozpočet obce,
- bankové úvery,
- štátne dotácie z účelových fondov,
- dotácie z výťažku lotérií,
- financie z Národných Projektov (MPSVR, úrady práce sociálnych vecí a rodiny),
- štrukturálne a fondy,
- nadácie, neinvestičné fondy,
- účelové fondy zahraničných zastupiteľstiev v SR (holandské, americké, kanadské,...),
- Svetová banka,
- sponzoring podnikateľov, firiem, bankového sektora, súkromných osôb,
- združovanie prostriedkov verejnej a neverejnej sféry, atď.,

Štruktúra uvedených zdrojov bude závisieť na aktuálnej finančnej situácii obce ako aj na spoločensko-ekonomických podmienkach.



## 10 ZÁVER

PHRSR obce Imeľ je strategický strednodobý dokument, ktorý určuje víziu rozvoja obce, prioritné rozvojové oblasti a strategické ciele ich naplnenia. Tento dokument je základným východiskom pre spracovanie ďalších materiálov rozvoja jednotlivých oblastí života obce.

PHRSR je otvoreným dokumentom, ktorý bude vyhodnocovaný a aktualizovaný na zasadnutiach obecného zastupiteľstva podľa potreby.

Predmetný PHRSR obce Imeľ bol schválený na zasadnutí obecného zastupiteľstva dňa:

..... VZN/UMZ č. ....

.....  
pečiatka obce

.....  
starosta obce





## 11 POUŽITÁ LITERATÚRA

1. Partnerská dohoda
2. Pozičný dokument Európskej komisie k Partnerskej dohode a programom SR na roky 2014 - 2020
3. Stratégia financovania Európskych štrukturálnych a investičných fondov pre programové obdobie 2014 - 2020
4. Integrovaný regionálny operačný program „IROP“
5. Program hospodárskeho rozvoja a sociálneho rozvoja samosprávneho kraja (PHSR NRSK),
6. Koncepcia územného rozvoja Slovenska 2001, aktualizácia 2010,
7. Národný program reforiem, máj 2012,
8. Návrh základných princípov na prípravu Partnerskej dohody Slovenskej republiky na programové obdobie 2014 - 2020,
9. Stratégia rozvoja dopravy SR do roku 2020, 2010,
10. Program odpadového hospodárstva na roky 2011 - 2015,
11. Stratégia Slovenskej republiky pre integráciu Rómov do roku 2020
12. Revidovaný národný akčný plán Dekády začleňovania rómskej populácie 2005 - 2015 na roky 2011 - 2015
13. 2. etapa Programu podpory zdravia znevýhodnených komún na Slovensku na roky 2009 - 2015
14. Koncepcia výchovy a vzdelávania rómskych detí a žiakov vrátane rozvoja stredoškolského a vysokoškolského vzdelávania
15. Stratégia EÚ 2020 - cieľ: konkurencieschopnosť, zamestnanosť a hospodársky rast
16. Spoločný strategický rámec EK, marec 2012,
17. Nariadenia EK (Všeobecné nariadenie, nariadenie k fondom),
18. CENTROPE – Správa o regionálnom rozvoji, 2012,
19. CENTROPE – Nástroj na hodnotenie potrieb infraštruktúry – podpora konkurencieschopného regionálneho rozvoja (INAT),
20. CENTROPE – Stratégia ľudského kapitálu,
21. CENTROPE – Stratégia v oblasti vedomostného regiónu,
22. CENTROPE – Stratégia v oblasti priestorovej integrácie a Akčný plán 2013+,
23. CENTROPE – Stratégia v oblasti kultúry a cestovného ruchu 2013+,
24. Pozičný dokument Európskej komisie k Partnerskej dohode a programom SR na roky 2014 - 2020
25. Stratégia financovania Európskych štrukturálnych a investičných fondov pre programové obdobie 2014 - 2020
26. Integrovaný regionálny operačný program „IROP“ Národný strategický referenčný rámec 2007-2013.
27. Program hospodárskeho a sociálneho rozvoja Nitrianskeho samosprávneho kraja.
28. Zákon č. 539/2008 Z.z. o podpore regionálneho rozvoja, v znení neskorších predpisov.
29. Zákon č. 369/1990 Z.z. o obecnom zriadení, v znení neskorších predpisov.
30. Zákon č. 303/1995 Z.z. o rozpočtových pravidlách, v znení neskorších predpisov.
31. Zákon č. 482/2003 Z.z. o štátnej pokladnici.
32. Zákon č. 193/2001 Z.z. o podpore na zriadenie priemyselných parkov,
33. Zákon č. 156/2003 Z.z. ktorým sa mení a dopĺňa zákon č. 193/2001 Z.z. o podpore na zriadenie priemyselných parkov.
34. VEDA. Encyklopédia Slovenska. VI zv. Veda, Bratislava, 1982.
10. JAROS, J. Tectonic styles of the homelands of superficial nappes. Rozpravy ČASV, Řada matematických a přírodných věd, roč. 81, seš. 6, Academia Praha, 1971.
11. LUKNIŠ, M. A KOL. Slovensko – Príroda. Vyd. Obzor, Bratislava, 1972.
12. MAZÚR, M., LUKNIŠ, M. Regionálne geomorfologické členenie SSR, Geogr. Čas., 30, 2, Bratislava, 1978.
13. UPSVAR. Štatistiky Úradu práce, sociálnych vecí a rodiny 1999 – 2004.
14. Interné materiály obce Imeľ.
15. Sociologický ústav Slovenskej akadémie vied, REGIONÁLNY ROZVOJ SLOVENSKA VÝCHODISKÁ A SÚČASNÝ STAV , Editori: Mgr. Ľubomír Falt'án, CSc., Doc. PhDr. Ján Pašiak, PhD. 2004, 88 s.
16. Ministerstvo životného prostredia Slovenskej republiky. Národná stratégia ISPA Slovenskej republiky: životné prostredie, Október 2000.
17. STREDOSLOVENSKÉ VYDAVATEĽSTVO. Vlastivedný sborník IV. Bratislava. 1961.
18. STREDOSLOVENSKÉ VYDAVATEĽSTVO. Vlastivedný sborník XI. Bratislava. 1972.
19. BIELY, A. et al. Geologická stavba. In Atlas krajiny Slovenskej republiky [online]. 2004.
20. LUKNIŠ, M. Reliéf. In LUKNIŠ, M. et al. Slovensko 2 : Príroda. 1972.
21. HRAŠNA, M., KLUKANOVÁ, A. Inžinierskogeologická rajonizácia. In Atlas krajiny Slovenskej republiky [online]. 2004.
22. MAZÚR, E., LUKNIŠ, M.. Geomorfologické jednotky. Mapa 1:500 000. In Atlas SSR. 1980.
23. MAZÚR, E., ČINČURA, J., KVITKOVIC, J. Geomorfológia. Mapa 1:500 000. In Atlas SSR. 1980.
24. <http://www.statistics.sk/mosmis/run.html>
25. <http://www.fns.uniba.sk/zp/knihy/index.htm>
26. Jozef Jakál, Geografický ústav SAV, Štefánikova 49, 814 73 Bratislava, Slovensko KRASOVÉ FORMY A ICH VÄZBA NA VLASTNOSTI RELIÉFU A KLÍMY V ZÁPADNÝCH KARPATOCH
27. <http://www.agroporadenstvo.sk/rv/poda/cernozem.htm>
28. <http://www.agroporadenstvo.sk/rv/poda/fluvizem.htm>
29. <http://web.tuke.sk/fberg-kgp/spis/geologia.htm>
30. <http://oldwww.fns.uniba.sk/~krg/prilohy/kgamr/2004/podnedruhy1.htm>
31. Nábělek, F. (1979): Encyklopédia Slovenska, SAV, Bratislava
32. Kolektív, 2000: Morfogenetický klasifikačný systém pôd Slovenska. VÚPOP, Societas
33. Pedologica Slovaca, Bratislava, s. 74
34. Mazúr, E. (1980): Atlas SSR, SAV, Bratislava - kapitola pôdy
35. Minár, J. a kolektív (2001): Geografické spektrum 3. PRIF UK Bratislava
36. <http://www.minerality.sk/files/hor/spras.htm>
37. Bizudová, M. 1993. Geomorfológia. 1. vyd. Bratislava: UK Bratislava, 1993. 228 s. -



38. Lukniš, M. 1972. Slovensko príroda. 1. vyd. Bratislava: Obzor, 1972. 920 s. -
39. Ciesarik, M. 1994. Geológia. Vysokoškolské skriptá. 1. vyd. Zvolen: LF: Katedra prírodného prostredia, 1994. 255 s. ISBN 80-228-0345-6 -
40. Čerman, R. 2003. Zemepisný atlas SR. 1. vyd. Bratislava: Mapa Slovakia Bratislava, s.r.o. , 2003. 96 s. ISBN 80-8067-006- 4 -
41. Kolník P., 2001, Cestovný lexikón Slovenskej republiky, Bratislava, Vydavateľstvo Astor Slovakia, 212,
42. Plesník P., a kol. 1989, Malá slovenská vlastiveda, Bratislava, Vydavateľstvo Obzor, 91, 135, 222, 223,
43. [www.statistics.sk](http://www.statistics.sk)
44. Jurko, A., 1958: Pôdne ekologické pomery a lesné spoločenstvá Podunajskej nížiny. Vydavateľstvo SAV, Bratislava, 264 s.
45. Lukniš, M. (ed.), Bako, J., Berta, J., Ferianc, O., Feriancová-Masárová, Z., Fusán, O., Futák, J., Hejný, S., Jurko, A., Kurpelová, M., Mičian, Ľ., Michalko, J., Petrovič, Š., Schmidt, Z., Šimo, E., Vilček, F., Zaťko, M., 1972: Slovensko 2. Príroda. Obzor, Bratislava, 920 s.
46. Lukniš, M., Plesník, P., 1961: Nížiny, kotliny a pohoria Slovenska. Osveta, Bratislava, s. 7-50.
47. Mazúr, E., Lukniš, M., 1980: Geomorfologické jednotky. In: Mazúr, E. et al., 1980: Atlas SSR. Vydavateľstvo SAV, Bratislava, s. 55.
48. Michalko, J., Magic, D., Berta, J., 1986: Geobotanická mapa ČSSR, textová časť. Vydavateľstvo SAV, Bratislava, 160 s.
49. Plesník, P. et al., 1989: Malá slovenská vlastiveda. Vydavateľstvo Obzor, Bratislava, s. 296-297.
50. Ružičková, H., Halada, Ľ., Jedlička L., Kalivodová, E., 1996: Biotopy Slovenska. Ústav krajinnej ekológie Slovenskej akadémie vied, Bratislava, s. 104 - 109.
51. Vyhláška MŽP SR č. 24/2003 Z.z., ktorou sa vykonáva zákon č. 543/2002 Z. z. o ochrane prírody a krajiny.
52. Vyhláška MŽP SR č. 492/2006 Z.z., ktorou sa mení a dopĺňa vyhláška Ministerstva životného prostredia Slovenskej republiky č. 24/2003 Z. z., ktorou sa vykonáva zákon č. 543/2002 Z. z. o ochrane prírody a krajiny.
53. Zákon NR SR č. 543/2002 Z.z. o ochrane prírody a krajiny.
54. Slovensko II. (Príroda), kol. autorov, Obzor Bratislava, 1972
55. 20.5.2010, [www.krasy-slovenska.sk](http://www.krasy-slovenska.sk)
56. Alojz Čaputa, Juraj Holčík a kol., 1982, [www.szap.sk](http://www.szap.sk), 21.6.2010
57. <http://svosmo.edupage.org/about/?subpage=1&>
58. [http://www.mesa10.sk/index.php?action=module&id=modcontent&content\\_id=261](http://www.mesa10.sk/index.php?action=module&id=modcontent&content_id=261)
59. <http://tlacovespravy.wordpress.com/2012/06/01/prieskum-sport-v-zivote-mladych-europanov>
60. <http://www.nocka.sk/uploads/fd/c5/fdc56b5295544adb7e3625632921405f/4-monitoring-vysledkov-kp-2005-2008-no6-7-2009.pdf>
61. <http://www.tophotelierstvo.sk/domaci-cestovny-ruch/turizmus/hotelierstvo-v-e-a-na-slovensku/>
62. <http://www.sopsr.sk/natura/>
63. 10.3.2016, <http://sk.wikipedia.org/wiki/>
64. 10.3.2016, <http://naseobce.sk/mesta-a-obce/>
65. NSRR, 2011
66. PHSR,
67. ÚPN-O, 2010
68. [www.imel.sk](http://www.imel.sk)
69. <http://www.krasy-slovenska.sk>
70. <http://joe.fns.uniba.sk/prace/pista/Databaza.htm>
71. <http://www.esprit-bs.sk>
72. [http://www.nr.kuzp.sk/chranene\\_uzemia/Abov/Abov\\_CHA.doc](http://www.nr.kuzp.sk/chranene_uzemia/Abov/Abov_CHA.doc)
73. <http://www.celodin.org/files/sk>
74. <http://www.sopsr.sk>



**Program hospodárskeho rozvoja a sociálneho rozvoja  
Obce Imeľ  
Programovacie obdobie 2016 - 2025  
2016**

**SCARABEO-SK, s.r.o., Povstalecká cesta 16, 974 09 Banská Bystrica**

e-mail: hronec.scarabeus@gmail.com  
tel.: 0907 439 224  
0911 439 224