

Obsah

A1. ÚVOD	2
A2. VYMEDZENIE RIEŠENÉHO ÚZEMIA.....	4
A3.1. Geomorfológia a geológia územia	5
A3.2. Klimatické podmienky územia	5
A3.3. Pedologické podmienky územia	6
A3.4. Rastlinstvo, živočíšstvo	7
A3.5. Nerastné suroviny	7
A3.6. Hydrologické pomery	7
A3.7. Súčasná krajinná štruktúra	8
A3.8. Ochrana prírody	8
A4. SOCIOGEOGRAFICKÁ POLOHA OBCE, SÍDELNÁ ŠTRUKTÚRA ÚZEMIA, ROZVOJOVÉ OSI	11
A5. ĽUDSKÉ ZDROJE, TRH PRÁCE.....	14
A5.1. Prírodný pohyb obyvateľstva.....	16
A5.2. Mechanický pohyb obyvateľstva	19
A5.3. Sociálno-ekonomický pohyb obyvateľstva	20
A5.3.1. Nezamestnanosť	24
A5.3.2. Mzdy	27
A5.3.3. Ľudia ohrození rizikom sociálneho vylúčenia	29
A6. DOMOVÝ A BYTOVÝ FOND, DOMÁCNOSTI AKO SPOLOČENSKÉ JEDNOTKY	30
A6.1. Bilancovanie potrieb rozvoja bývania.....	35
A6.2. Rámcové ciele rozvoja bývania na obdobie 10 rokov	36
A6.3. Program rozvoja bývania na 5 rokov.....	38
A7. INFRAŠTRUKTÚRA.....	40
A8. HOSPODÁRSKO-EKONOMICKÝ POTENCIÁL OBCE	44
A8.1. Poľnohospodárstvo	44
A8.2. Priemysel	45
A8.3. Trhové služby, maloobchod	45
A8.4. Podnikateľská aktivita	46
A8.5. Cestovný ruch.....	47
A9. OBČIANSKA VYBAVENOSŤ OBCE	51
A10. ŽIVOTNÉ PROSTREDIE A ODPADOVÉ HOSPODÁRSTVO	57
A11. ROZVOJ VIDIEKA	60
A12. FINANCOVANIE OBCE, MAJETKOVÁ A ROZPOČTOVÁ SITUÁCIA OBCE	62
B. SWOT ANALÝZA POTENCIÁLU ROZVOJA OBCE.....	65
B1. Poloha, prírodné pomery, životné prostredie	65
B2. Bytový fond, technická infraštruktúra	66
B3. Ľudské zdroje, trh práce, školstvo, zdravotníctvo, sociálna oblasť, šport, kultúra	67
B4. Hospodárstvo, ekonomický rozvoj	68
C. ROZVOJOVÁ STRATÉGIA OBCE	69
C1. Strategická vízia obce Kameničná	75
C2. Strategický program.....	75
D. AKČNÝ PLÁN OBCE KAMENIČNÁ NA OBDOBIE 2011-2020	82
E. INŠTITUCIONÁLNE A ORGANIZAČNÉ ZABEZPEČENIE	102
F. ZÁVER	103
G. PRÍLOHY	104
G1. Vybrané rozvojové aktivity obce Kameničná v období 2006-2010.....	104
G2. Vybrané rozvojové aktivity obce Kameničná v období 1995-2006.....	105
G3. Monitorovanie rozvoja obce – vybrané ukazovatele kvality dobrého riadenia rozvoja územia.....	107
G4. Fotodokumentácia	109
POUŽITÉ MATERIÁLY PRE SPRACOVANIE PROGRAMOVÉHO DOKUMENTU	113

A1. Úvod

Dokument Program hospodárskeho a sociálneho rozvoja obce Kameničná je základným dokumentom, ktorým sa samospráva obce pri výkone svojej činnosti stará o všestranný rozvoj svojho územia a o potreby svojich obyvateľov.

Cieľom predkladanej práce je zmapovanie sociálno-ekonomickej priestorovej štruktúry obce Kameničná – nachádzajúcej sa na juhozápadnom Slovensku – a na základe výsledkov týchto analýz vytvoriť program hospodárskeho a sociálneho rozvoja daného územia, ktorý bude základným strednodobým programovým dokumentom na podporu regionálneho rozvoja na úrovni obce. Vlastne je to program cielených opatrení na stimuláciu ekonomického a sociálneho rozvoja obce, ktorého cieľom je navrhnúť systematickú a funkčne trvalo udržateľnú rozvojovú stratégiu, zameranú na realizáciu hospodárskeho a sociálneho rozvoja obce pri rešpektovaní globálnych cieľov regionálneho vývoja, resp. štátnej regionálnej politiky.

Strategický dokument Program hospodárskeho a sociálneho rozvoja obce Kameničná na základe zákona č. 503/2001 Z.z. o podpore regionálneho rozvoja bol vypracovaný v roku 2007. Druhá aktualizácia Programu hospodárskeho a sociálneho rozvoja obce Kameničná bola realizovaná v roku 2011 podľa zákona č. 539/2008 Z.z. o podpore regionálneho rozvoja. Tretia aktualizácia Programu hospodárskeho a sociálneho rozvoja obce Kameničná bola realizovaná v roku 2014 podľa zákona č. 539/2008 Z.z. o podpore regionálneho rozvoja

Programom hospodárskeho a sociálneho rozvoja obce Kameničná sa uskutočňuje podpora regionálneho rozvoja na miestnej úrovni s dôrazom na sociálnu, ekonomickú a kultúrnu sféru. Je to program cielených opatrení, navrhnutý pre oživenie sociálneho, ekonomického a kultúrneho rozvoja obce, ktorý na základe výsledkov ročného hodnotenia bude priebežne aktualizovaný a doplňovaný. Tento programový dokument je previazaný so sektorovými operačnými programami prioritných odvetví rezortov v rámci Národného plánu regionálneho rozvoja SR, ako aj Programom hospodárskeho a sociálneho rozvoja Nitrianskeho samosprávneho kraja, Územným plánom obce Kameničná a Územným plánom veľkého územného celku Nitriansky kraj. Program hospodárskeho a sociálneho rozvoja obce Kameničná bol vypracovaný na základe metodiky, ktorú vydalo Ministerstvo výstavby a regionálneho rozvoja Slovenskej republiky. Pri vypracovaní programového dokumentu boli zohľadnené aj priority Národného strategického referenčného rámca Slovenskej republiky 2007-2013, ako aj jeho strategický cieľ: výrazne zvýšiť do roku 2013 konkurencieschopnosť a výkonnosť regiónov a slovenskej ekonomiky a zamestnanosť pri rešpektovaní trvalo udržateľného rozvoja. Do stratégie rozvoja obce Kameničná taktiež boli zakompované ciele a priority 4 rozvojových osí Národného strategického plánu rozvoja vidieka SR na programovacie obdobie 2007-2013.

Na základe východísk stratégie a v nadväznosti na vytýčený strategický cieľ SR rozvojová stratégia obce – vychádzajúc z Národného strategického referenčného rámca Slovenskej republiky 2007-2013 – je postavená na troch strategických prioritách a ich troch cieľoch, ktoré sa budú snažiť prostredníctvom financovania projektov v programovom období 2007-2013 naplniť.

Strategické priority Programu hospodárskeho a sociálneho rozvoja obce Kameničná vychádzajú z Národného strategického referenčného rámca Slovenskej republiky 2007-2013

Strategická priorita	Cieľ strategickej priority
1. Infraštruktúra a regionálna dostupnosť	Zvýšenie hustoty vybavenia regiónov infraštruktúrou a zvýšenie efektívnosti s ňou súvisiacich verejných služieb
2. Vedomostná ekonomika	Rozvoj zdrojov trvalo udržateľného ekonomického rastu a zvyšovanie konkurencieschopnosti priemyslu a služieb
3. Ľudské zdroje	Zvýšenie zamestnanosti, rast kvality pracovnej sily pre potreby vedomostnej ekonomiky a zvýšenie sociálnej inklúzie rizikových skupín

Tento programový dokument je čiastočne previazaný so sektorovými operačnými programami vypracovanými na základe Partnerskej dohody Slovenskej republiky na roky 2014-2020 (Partnerská dohoda Slovenskej republiky na roky 2014 – 2020 je základný strategický dokument s celoštátnym dosahom, ktorý vypracuje Slovenská republika za účasti partnerov v súlade s prístupom viacúrovňového riadenia a ktorým sa stanoví stratégia, priority a opatrenia pre účinné a efektívne využívanie prostriedkov Európskych štrukturálnych a investičných fondov za účelom dosahovania cieľov stratégie Európa 2020), ako aj s Národnou stratégiou regionálneho rozvoja SR (schválený uznesením Vlády SR č. 222 zo 14. mája 2014).

Pri vypracovaní tohto programového dokumentu boli zohľadnené priority Národnej stratégie regionálneho rozvoja SR, ako aj jej vízia regionálneho rozvoja na Slovensku: Slovensko sa má stať krajinou s vysokou kvalitou života všetkých občanov. Každý región bude využívať svoje danosti v prospech svojho udržateľného hospodárskeho, sociálneho, environmentálneho a územného rozvoja, a tým aj Slovenskej republiky, ako vyspelého, hospodársky, politicky a sociálne súdržného členského štátu Európskej únie.

Pre naplnenie dlhodobej vízie regionálneho rozvoja SR zameranej na rozvoj obcí, miest a regiónov, zvyšovanie ich výkonnostného potenciálu a konkurencieschopnosti Národná stratégia regionálneho rozvoja SR stanovuje strategický cieľ: Integrovaným a výsledkovo orientovaným prístupom k regionálnemu rozvoju a na základe využitia vnútorného potenciálu regiónov zvýšiť do roku 2030 ich adaptabilitu, konkurencieschopnosť a výkonnosť pri súčasnom zvyšovaní kvality života obyvateľov a pri rešpektovaní princípov udržateľného rozvoja.

Rozvojová stratégia obce Kameničná vychádza aj zo stratégie Európa 2020, prostredníctvom financovania projektov v programovom období 2014-2020 podporí

- inteligentný rast: vytvorenie hospodárstva založeného na znalostiach a inovácii,
- udržateľný rast: podporovanie ekologickejšieho a konkurencieschopnejšieho hospodárstva, ktoré efektívnejšie využíva zdroje,
- inkluzívny rast: podporovanie hospodárstva s vysokou mierou zamestnanosti, ktoré zabezpečí hospodársku, sociálnu a územnú súdržnosť.

Program hospodárskeho a sociálneho rozvoja obce Kameničná schvaľuje Obecné zastupiteľstvo v Kameničnej. Obecné zastupiteľstvo bude potom realizovať aj vykonateľnosť, kontrolu, monitorovanie a hodnotenie tohto programu.

A2. Vymedzenie riešeného územia

Územie obce Kameničná je územný celok, ktorý tvorí jedno katastrálne územie, a to katastrálne územie Kameničná.

Obec Kameničná sa nachádza v juhozápadnej časti Slovenskej republiky (ďalej SR). Z hľadiska územnosprávneho členenia SR obec na úrovni NUTS 3 patrí do Nitrianskeho kraja, na úrovni obvodov/okresov obec Kameničná sa nachádza v obvode/okrese Komárno.

Základné charakteristiky obce Kameničná

Ukazovateľ	Hodnota
Kód obce	501182
Názov okresu	Komárno
Názov obvodu	Komárno
Názov kraja	Nitriansky
Štatút obce	obec
PSČ	946 01
Prvá písomná zmienka o obci - rok	1482
Nadmorská výška obce - v m	110
Celková výmera územia obce [m ²]	34 512 194
Hustota obyvateľstva na km ²	53

Mapa 1: Poloha obce Kameničná na Slovensku vo vzťahu k hlavnému mestu, krajskému centru a obvodnému/okresnému mestu



A3. Fyzicko-geografická poloha obce

A3.1. Geomorfológia a geológia územia

Územie obce je súčasťou Alpsko-Himalájskej sústavy, v rámci nej je súčasťou podsústavy Panónska panva, provincie Západopanónska panva, subprovincie Malá Dunajská kotlina, oblasti Podunajská nížina a celku Podunajská rovina. Z Podunajskej roviny na území obce sa vyskytuje časť Okoličnianska mokrad'.

Nadmorská výška k.ú. obce sa pohybuje medzi 108-112 m n.m..

Typ geologického substrátu a typ reliéfu predstavujú prvotný diferenciačný prvok z hľadiska ostatných prírodných zložiek krajiny, ale aj z hľadiska možného využitia človekom. Geologický podklad riešeného územia je tvorený kvartérnymi holocénnymi nívňými sedimentmi.

Základné kvartérne útvary k.ú. obce sú:

- fluviálno-mokrad'ové sedimenty s organickou prímесou (holocén),
- fluviálno-nívňé sedimenty v nížinách (holocén),
- viate piesky (würm až holocén).

Z hľadiska hydrogeologického podklad riešeného územia tvoria kvartérne piesky a štrky nívňých území – priepustnosť zvodnených vrstiev je pórová – veľmi dobrá až dobrá.

Základný typ reliéfu: reliéf rovín a nív. Na základe exogénnych procesov celé územie obce je akumulácnym reliéfom. V k.ú. obce sa nachádzajú dva typy akumulácného reliéfu:

- fluviálny reliéf - fluviálna rovina - je to reliéf s nepatrným uplatnením litológie,
- fluviálno-mokrad'ový reliéf – fluviálna mokrad' a slatinná rovina - je to reliéf s nepatrným uplatnením litológie,
- eolicko-fluviálny reliéf – eolicko-fluviálna zvlnená rovina - je to reliéf s nepatrným uplatnením litológie.

Typ podzemnej vody dopĺňanej: 70% podzemnej vody je dopĺňovaná z riek a ich prítokov.

Z hľadiska seizmických pomerov územie obce sa zaraďuje medzi aktívne oblasti v rámci Slovenska (zemetrasenia v riešenom území dosahujú intenzitu 6 až 90 MSK).

A3.2. Klimatické podmienky územia

Na základe klimatickogeografických typov Slovenska študované územie leží v suchej až mierne suchej oblasti teplej a prevažne teplej nížinnej klímy s miernou inverziou teplôt. Suma teplôt 10°C a viac za jeden rok je 3000-3200.

Priemerná ročná teplota vzduchu v obci je 9,9 °C. Najchladnejší je mesiac január, kedy priemerná mesačná teplota vzduchu dosahuje hodnoty -2,1 °C. Najteplejší je mesiac júl s priemernou mesačnou teplotou 20,5 °C.

Tab. 1: Priemerné mesačné a ročné teploty vzduchu (v °C)

Mesiac	I.	II.	III.	IV.	V.	VI.	VII.	VIII.	IX.	X.	XI.	XII.	Rok	Amplitúda
Teplota (°C)	-2,1	-0,2	4,6	10,5	15,4	19	20,5	19,6	15,7	10	5	0,6	9,9	22,6

Prameň: Lukniš a kol. (1972)

Zaujmové územie nie je len našou najteplejšou oblasťou, ale patrí aj medzi najsuchšie oblasti Slovenska (oblasť je chránená pred západnými vetrami predhorím Álp a Malými Karpatmi), priemerný ročný úhrn zrážok je 550-600 mm. Najviac zrážok padne v mesiacoch máj, jún a júl – priemerne za mesiac 59,3 mm zrážok.

Tab. 2: Priemerný počet dní so zrážkami 1,0 mm a viac

Mesiac	I.	II.	III.	IV.	V.	VI.	VII.	VIII.	IX.	X.	XI.	XII.	Rok
Priemerný počet dní	6,9	6,9	6,8	6,7	8,1	7,6	7,3	6,9	4,9	7,0	8,8	8,5	86,4

Prameň: Lukniš a kol. (1972)

Tab. 3: Priemerné mesačné a ročné úhrny zrážok (v mm)

Mesiac	I.	II.	III.	IV.	V.	VI.	VII.	VIII.	IX.	X.	XI.	XII.	Rok
Zrážky (mm)	32	33	37	43	56	62	60	48	42	48	50	44	555

Prameň: Lukniš a kol. (1972)

Časť zrážok v zimnom období padne u nás vo forme snehu, z ktorého sa pri teplotách pod nulou utvorí pokrývka dlhšieho alebo kratšieho trvania podľa priebehu počasia. Výskyt snehu a trvanie snehovej pokrývky na danom území sú z roka na rok veľmi premenlivé v závislosti od rázu zimy. Priemerný dátum prvého dňa so snehovou pokrývkou pripadá na začiatok decembra. Priemerný počet dní so snehovou pokrývkou za rok je 35,0, pričom najviac dní pripadá na mesiace január a február.

Tab. 4: Priemerný počet dní so snehovou pokrývkou

Mesiac	I.	II.	III.	IV.	V.	VI.	VII.	VIII.	IX.	X.	XI.	XII.	Rok
Priemerný počet dní	13,3	11,1	3,6	-	-	-	-	-	-	-	0,4	6,6	35,0

Prameň: Lukniš a kol. (1972)

Z hľadiska veterných pomerov obec leží v jednej z najveternejších oblastí Slovenska. Najväčšie rýchlosti vetra a aj najviac veterných dní sa vyskytuje v zimnom a jarnom období. V chladnom polroku (od októbra do marca) priemerná rýchlosť vetra je 3,1 m/s, kým v teplom polroku (apríl až september) je 2,8 m/s. Prevládajúci smer vetra je SZ (24,5%), výskyt ostatných vetrov je nasledovný: S (17,7%), JV (16,3%), Z (8,5%), V (8,5%), J (6,1%), SV (6%), JZ (4,3%).

A3.3. Pedologické podmienky územia

V k.ú. obce prevládajú hlinité a ílovito-hlinité pôdne druhy, popri ktorých sa nachádzajú aj ílovité a piesočnato-hlinité pôdne druhy na malých plochách. Pôdy sú bez skeletu až slabo skeletnaté. Potenciálna erózia pôdy je nijaká až nepatrná.

Hlavné pôdne typy v k.ú. obce sú:

- čiernice karbonátové, sprievodné čiernice glejové, lokálne rašelinové pôdy (na karbonátových nívnych sedimentoch),
- nívne pôdy karbonátové, sprievodné nívne pôdy glejové (na karbonátových nívnych sedimentoch).

Bonita poľnohospodárskych pôd je vysoká – pôdy sú veľmi produkčné.

A3.4. Rastlinstvo, živočíšstvo

Z hľadiska fyto geografického členenia riešené územie patrí do oblasti panónskej flóry (Pannonicum), obvodu eupanónskej xerothermnej flóry (Eupannonicum), okresu Podunajská nížina.

Potenciálna prirodzená vegetácia je vegetácia, ktorá by sa za daných klimatických, pôdnych a hydrologických pomerov vyvinula na určitom mieste (biotope), keby vplyv ľudskej činnosti ihneď prestal pôsobiť. Poznanie prirodzenej potenciálnej vegetácie územia je dôležité najmä z hľadiska rekonštrukcie, obnovy a ďalšieho prirodzeného vývoja vegetácie (lesnej aj nelesnej) s cieľom jej priblíženia sa či úplného prinavrátenia do prirodzeného stavu, aby sa tak zabezpečila ekologická stabilita územia.

Potenciálnu prirodzenú vegetáciu na väčšine riešeného územia predstavujú:

- jaseňovo-brestovo-dubové a jelšové lužné lesy,
- vrbovo-topoľové lužné lesy,
- suchomilné dubové lesy,
- slatiniská.

Vplyvom intenzívneho hospodárenia pôvodná vegetačná pokrývka bola vo väčšej časti odstránená (zachovali sa zvyšky lesov a lesíkov, ktoré umožňujú vytvoriť obraz o ich prirodzenom alebo jemu blízkom zložení - ochrana týchto lesov je veľmi dôležitá, lebo spôsobujú ako ekostabilizačný faktor), na miestach prirodzených kultúr sa nachádzajú najúrodnejšie poľnohospodárske pôdy Slovenska.

Živočíchy tvoria nezastupiteľnú zložku všetkých typov spoločenstiev biosféry. V zložitých potravných reťazcoch rozhodujúcou mierou prispievajú k ekologickej rovnováhe v obehú látok a energie. Čím väčšia je druhová rozmanitosť, tým lepšie podmienky sa vytvárajú pre ďalší rozvoj územia aj v prípade, ak ich chápeme z hľadiska ekologickej stratégie ľudskej spoločnosti. Dnešné rozšírenie a zloženie fauny je výsledkom dlhodobého vývinu.

Z hľadiska živočíšnej regionalizácie Slovenska územie obce patrí do Panónskej oblasti, v rámci ktorej do juhoslovenského obvodu lužného dunajského okrsku.

Na území obce sa z poľovnej (srstnatej i pernatej) zveri vo voľnej prírode nachádzajú všetky významné druhy (srnec, diviak, bažant, jarabica a zajac).

A3.5. Nerastné suroviny

Za nerasty sa podľa zákona č. 44/1988 Zb. o ochrane a využití nerastného bohatstva (banský zákon) považujú tuhé, kvapalné a plynné časti zemskej kôry. Ložiskom nerastov je prírodné nahromadenie nerastov. V riešenom území sa vyskytujú významné zásoby štrkopieskov nadregionálneho významu na báze riečnych náplavov Dunaja.

A3.6. Hydrologické pomery

Katastrálne územie obce patrí do povodia rieky Váh. Rieka Váh pretečie cez východnú časť riešeného územia (tvorí východnú hranicu k.ú. obce). Dlhodobý priemerný prietok Váhu v profile Šaľa je 152 m³/s.

Cez riešené územie preteká aj viac odvodňovaco-zavlažovacích kanálov – kanál Čalovec - Kameničná, kanál Kolárovo - Kameničná, kanál Stará Částa, Tibátsky kanál, Býčí kanál. Na vybudovaných odvodňovaco-zavlažovacích kanáloch je prietok regulovaný

manipuláciou so stavidlami v závislosti od hladinového režimu a požiadaviek na povrchovú vodu, resp. na odvodnenie tej-ktorej oblasti. V riešenom území sú 2 veľké jazerá:

- rameno Váhu Konkoly - veľká vodná plocha (rozloha 28,6 ha) ramena Váhu s nepriamym prepojením s tokom rieky, s charakterom stojatej vody,
- rameno Váhu Akácos – mŕtve rameno Váhu (rozloha 16,5 ha) v susedstve ramena Konkoly.

A3.7. Súčasná krajinná štruktúra

Súčasná krajinná štruktúra je tvorená súborom prvkov, ktoré človek ovplyvnil, čiastočne alebo úplne pozmenil, resp. novovytvoril ako umelé prvky krajiny. Typ súčasnej krajiny je poľnohospodársky, so sústredenými vidieckymi sídlami. Ide o nížinnú rovinnú oráčinovú krajinu. V krajinskej štruktúre riešeného územia veľký význam majú vodné plochy, ktoré zaberajú takmer 6,5% výmery obce.

Tab. 5: Štruktúra využitia zeme (v m²)

Obec	Celková výmera	Poľnohospodárska pôda	Lesné pozemky	Vodné plochy	Zastavené plochy	Ostatné plochy
Kameničná	34 512 194	25 796 422	2 181 212	2 239 203	1 887 579	2 407 778

Poznámka: Údaje k 1.1.2006

Prameň: VÚGK, 2006

A3.8. Ochrana prírody

Ochranou prírody a krajiny sa rozumie obmedzovanie zásahov, ktoré môžu ohroziť, poškodiť alebo zničiť podmienky a formy života, prírodné dedičstvo, vzhľad krajiny a znížiť jej ekologickú stabilitu, ako i odstraňovanie takýchto zásahov. Cieľom ochrany prírody a krajiny je chrániť prírodu pre optimálne využitie krajiny. Príroda a jej časti v rámci krajiny predstavujú pre život nesmierne dôležitú, až existenčnú zložku životného prostredia. Prírodu a krajinu treba chrániť nielen z hľadiska súčasných životných potrieb, ale aj pre potrebu zachovať ju pre budúce pokolenie ako zdravú.

Územná ochrana

Natura 2000 je názov sústavy chránených území členských krajín Európskej únie a hlavným cieľom jej vytvorenia je zachovanie prírodného dedičstva, ktoré je významné nielen pre príslušný členský štát, ale najmä pre Európsku úniu ako celok. Táto sústava chránených území má zabezpečiť ochranu najvzácnejších a najviac ohrozených druhov voľne rastúcich rastlín, voľne žijúcich živočíchov a prírodných biotopov vyskytujúcich sa na území štátov Európskej únie a prostredníctvom ochrany týchto druhov a biotopov zabezpečiť zachovanie biologickej rôznorodosti v celej Európskej únii. Sústavu NATURA 2000 tvoria dva typy území: chránené vtáčie územia a územia európskeho významu.

Biotopy druhov vtákov európskeho významu a biotopy sťahovavých druhov vtákov možno na účel zabezpečenia ich prežitia a rozmnožovania vyhlásiť za chránené vtáčie územia. Do riešeného územia zasahuje 1 chránené vtáčie územie: Chránené vtáčie územie Ostrovné lúky, určené Vyhláškou Ministerstva životného prostredia Slovenskej republiky č. 18/2008 Z.z. zo 7. januára 2008. Chránené vtáčie územie Ostrovné lúky bolo vyhlásené na účel zabezpečenia priaznivého stavu biotopov druhov vtákov európskeho významu a biotopov sťahovavých druhov vtákov strakoša kolesára, ľabtušky poľnej a sokola červenonohého a zabezpečenia podmienok ich prežitia a rozmnožovania.

Na základe zákona č. 543/2002 Z.z. o ochrane prírody a krajiny v k.ú. obce Kameničná sa nachádzajú 3 prírodné rezervácie a 1 chránený areál:

- PR Lohotský močiar,
- PR Malý ostrov,
- PR Vrbina,
- CHA Dropie.

Tab. 6: Vybrané charakteristiky Chráneného vtáčieho územia Ostrovné lúky

Výmera [ha]:	8297,7
Prekryv so sieťou CHÚ:	9 %
V pôsobnosti:	CHKO Dunajské luhy
Lokalizácia chráneného územia :	
Kraj:	Nitriansky, Trnavský
Okres:	Dunajská Streda, Komárno
Kataster:	Opatovský Sokolec, Kolárovo, Sokolce-Turi, Bodziarske Lúky, Sokolce-Lak, Kameničná, Zemianska Olča, Čalovec, Bodza, Lipové, Okoličná na Ostrove
Charakteristika: Otvorená nížinná oblasť Ostrovné lúky s jej typickým predstaviteľom avifauny sokolom červenonohým (<i>Falco vespertinus</i>) predstavuje jeden z najcennejších biotopov pre jeho hniezdenie a prežívanie. Stepný, lesostepný a agrárny typ krajiny vyhovuje aj strakošovi kolesárovi (<i>Lanius minor</i>) a ľabtuške poľnej (<i>Anthus campestris</i>).	

Prameň: Štátna ochrana prírody SR, 2011

Tab. 7: Vybrané charakteristiky Prírodnej rezervácie Lohotský močiar

Názov : Lohotský močiar	
●Evidenčné číslo : 811	
●Kategória : prírodná rezervácia	
●V pôsobnosti : ŠOP - S-CHKO Dunajské luhy	
●Lokalizácia chráneného územia :	
Kraj : Nitriansky	
Okres : Komárno	
Obec : Kameničná	
Kataster : Kameničná	
Príslušnosť k VCHÚ : nie je súčasťou VCHU	
Mapový list ZM50 : Nové Zámky 45-41 štandardizovaný názov: bez zmeny pôvodný názov: Lohotský močiar	
●Výmera CHÚ : 24.1336 ha	
●Rok vyhlásenia : 1993	
●Právny predpis : Vyhláška Ministerstva životného prostredia SR č. 83/1993 Z. z. z 23.3.1993, 4. stupeň o. - vyhl. KÚŽP v Nitre č. 1/2004 z 10.5.2004 - ú. od 1.7.2004	
●Zriaďovateľ : Ministerstvo životného prostredia Slovenskej republiky	
●Predmet ochrany : Územie predstavuje močiar s pomerne nízkym stavom vody, ktorý je vlastne mŕtvym ramenom Vážskeho Dunaja v pokročilom štádiu zarastania. Brehy sú porastené mohutnými trsmi tráv rodu <i>Carex</i> . V blízkosti je lužný vrbovo-topoľový les.	
Stupeň/druh ochrany	4. stupeň

Prameň: Štátna ochrana prírody SR, 2007

Tab. 8: Vybrané charakteristiky Prírodnej rezervácie Malý ostrov

Názov : Malý ostrov	
●Evidenčné číslo : 102	
●Kategória : prírodná rezervácia	
●V pôsobnosti : ŠOP - S-CHKO Dunajské luhy	
●Lokalizácia chráneného územia :	
Kraj : Nitriansky	
Okres : Komárno	
Obec : Kameničná	
Kataster : Kameničná	
Príslušnosť k VCHÚ : nie je súčasťou VCHU	
Mapový list ZM50 : Nové Zámky 45-41, Komárno 45-43	
●Výmera CHÚ : 8.34 ha	
●Rok vyhlásenia : 1952	
●Novelizácia v roku : 1993	
●Právny predpis : Vyhláška MŽP SR č. 83/1993 Z. z. z 23. marca 1993 - účinnosť od 1.5.1993, 4. stupeň o. - Vyhláška KÚŽP v Nitre č. 1/2004 z 10.5.2004	
●Zriaďovateľ : Ministerstvo životného prostredia Slovenskej republiky	
●Predmet ochrany : Účelom ochrany v PR je zachovanie fragmentu zachovalého lužného lesa s hniezdiskami vodného vtáctva v poľnohospodárskej krajine Podunajskej nížiny. Vyskytujú sa tu vzácne taxóny flóry a fauny.	
Stupeň/druh ochrany	4. stupeň

Prameň: Štátna ochrana prírody SR, 2007

Tab. 9: Vybrané charakteristiky Prírodnej rezervácie Vrbina

Názov : Vrbina	
● Evidenčné číslo : 823	
● Kategória : prírodná rezervácia	
● V pôsobnosti : ŠOP - S-CHKO Dunajské luhy	
● Lokalizácia chráneného územia :	
Kraj : Nitriansky	
Okres : Komárno	
Obec : Kameničná, Komárno	
Kataster : Kameničná, Komárno	
Príslušnosť k VCHÚ : nie je súčasťou VCHU	
Mapový list ZM50 : Komárno 45-43	
● Výmera CHÚ : 34.4895 ha	
● Rok vyhlásenia : 1993	
● Právny predpis : Vyhláška MŽP SR č. 83/1993 Z. z. z 23.3.1993 - ú. od 1.5.1993, 4. stupeň o. - vyhláška KÚŽP v Nitre č. 1/2004 z 10.5.2004 - ú. od 1.7.2004	
● Zriaďovateľ : Ministerstvo životného prostredia SR	
● Predmet ochrany : Ochrana na Podunajskej nížine vzácneho vrbovo-topoľového lužného lesa a vodných biotopov, ktoré je významným hniezdiskom avifauny.	
Stupeň/druh ochrany: 4. stupeň	
Prameň: Štátna ochrana prírody SR, 2007	

Tab. 10: Vybrané charakteristiky Chráneného areálu Dropie

Názov : Dropie	
● Evidenčné číslo : 38	
● Kategória : chránený areál	
● V pôsobnosti : ŠOP - S-CHKO Dunajské luhy	
● Lokalizácia chráneného územia :	
Kraj : Nitriansky	
Okres : Komárno	
Obec : Čalovec, Kameničná, Zemianska Olča	
Kataster : Čalovec, Kameničná, Zemianska Olča	
Príslušnosť k VCHÚ : nie je súčasťou VCHU	
Mapový list ZM50 : 45-32,45-34	
● Výmera CHÚ : 912.7642 ha	
● Rok vyhlásenia : 1955	
● Novelizácia v roku : 1997	
● Právny predpis : Všeob. záv. vyhláška KÚ v Nitre č.1/1996 z 9.10.1996 (ú. od 15.11.1996), doplnená VZV KÚ v Nitre č. 2/1997 z 27.6.1997 (ú. od 5.9.1997)	
● Zriaďovateľ : Krajský úrad v Nitre	
● Predmet ochrany : Účelom vyhlásenia chráneného areálu je ochrana a záchrana dropa veľkého (Otis tarda), najmä jeho tokanísk, liahnísk a zimovísk.	
Stupeň/druh ochrany: 4. stupeň	
Prameň: Štátna ochrana prírody SR, 2007	

Ochranné pásma chránených území

Ochranné pásmo uvedených prírodných rezervácií je v zmysle zákona o ochrane prírody a krajiny územie 100 m od hraníc chráneného územia a platí v ňom tretí stupeň ochrany (§ 14 zákona).

Chránené územie v kategórii – chránený areál nemá ochranné pásmo (v zmysle zákona o ochrane prírody a krajiny - ak to vyžaduje záujem ochrany chráneného areálu, orgán ochrany prírody vyhlási jeho ochranné pásmo, a to spôsobom, akým sa podľa tohto zákona vyhlasuje príslušné chránené územie).

A4. Sociogeografická poloha obce, sídelná štruktúra územia, rozvojové osi

Obec Kameničná má výmeru 3451,2 ha a nachádza sa v juhozápadnej časti Slovenskej republiky. Z hľadiska územnosprávneho členenia SR obec na úrovni NUTS 3 patrí do Nitrianskeho kraja, na úrovni obvodov/okresov do obvodu/okresu Komárno (leží v jeho strednej časti).

Obec Kameničná zo severu susedí s mestom Kolárovo, z východnej strany s obcou Vrbová nad Váhom, zo západu s obcami Bodzianske Lúky, Zemianska Olča a Čalovec, kým z juhu susedí s mestom Komárno.

V katastrálnom území obce boli zakladané samostatné dvory poľnohospodárskej výroby s bývaním zamestnancov, ktoré tvoria miestne časti obce :

- miestna časť Balvany,
- osada Kráľka,
- súbor rodinných domov pri hrádzi Lohotského jazera už charakteru osady,
- súbor rodinných domov na hrádzi lokality Vinohrady.

Na území katastra obce sú v jeho južnej polohe ďalšie samostatné lokality :

- Vajáš s areálom bývalej parnej prečerpávacej stanice na Kameničnom kanále,
- tzv. družstevný rybník,
- poľnohospodársky dvor Vajáš, toho času mimo prevádzky.

Osada Kráľka odvádza dane do rozpočtu obce Kameničná, ale obyvatelia sú matrikou evidovaní a naviazaní v meste Kolárovo. Tento stav je prirodzeným dôsledkom značnej geografickej odľahlosti od obce a zložitej cestnej dopravnej prístupnosti osady v severnej polohe katastra od obce Kameničná.

Charakter osídlenia v mikropriestore obce je bodový v poľnohospodárskej krajine, centrálnymi rozvojovými pólmi sídelnej štruktúry priestoru obce sú mestá:

- Komárno (36 tis. obyvateľov, leží približne v 9 km vzdialenosti na juh od obce),
- Kolárovo (11 tis. obyvateľov, leží približne v 12 km vzdialenosti na sever od obce).

Rozvojové osi sú súčasťou vyváženej hierarchizovanej sídelnej štruktúry. Podporujú sídelné väzby medzi obcami a rovnovážny sídelný rozvoj vrátane rozvoja vidieka. Vytvárajú podmienky pre dostupnosť k infraštruktúram, zachovanie a rozvoj prírodného a kultúrneho dedičstva a zabezpečujú požiadavky, ktoré sú na sídelnú štruktúru kladené z hľadiska ekonomických, sociálnych a environmentálnych súvislostí. Rozvojové osi tak efektívne plnia požiadavky trvalej udržateľnosti a vytvárania zdravého a environmentálne vhodného obytného i pracovného prostredia.

Obec Kameničná leží v priestore troch rozvojových osí:

- žitnoostrovná rozvojová os (Bratislava - Dunajská Streda - Komárno), ktorá je rozvojovou osou druhého stupňa,
- ponitrianska rozvojová os (Trenčín - Bánovce nad Bebravou - Topoľčany - Nitra - Nové Zámky - Komárno) – rozvojová os druhého stupňa,

- dudvážsko-dunajská rozvojová os (Galanta - Dunajská Streda - Veľký Meder - Komárno - Štúrovo) – rozvojová os tretieho stupňa.

Obec Kameničná je súčasťou :

- *ťažiskového osídlenia nadregionálneho až celoštátneho významu s rozvinutými aglomeračnými väzbami :*
- *novozámocké-komárňanské ťažisko osídlenia druhej úrovne na území okresov Nové Zámky, Komárno,*
- *sídelnej rozvojovej osi Komárno – Kolárovo regionálneho významu.*

Poloha obce voči rozvojovým pólom prvého stupňa ako Komárno (37 tisíc obyvateľov a podľa KURS 2001 je to sídlo nadregionálneho až celoštátneho významu) je dobrá, obec je vzdialená od toho mesta na 9 km. Mesto Komárno sa rozvíja ako centrum zamestnanosti v priemyselnej výrobe a ako silné ekonomické sídlo.

Spoločný vstup Slovenska a Maďarska do EU vyvolal otváranie a priechodnosť spoločnej štátnej hranice týchto dvoch krajín, a tým aj vznik nových priestorových väzieb. V nových geopolitických podmienkach rozvoj obce (i jej mikropriestoru) začína ovplyvňovať stále silnejšie aj maďarské mesto Komárom (20 tisíc obyvateľov) a jeho zázemie (značná časť pracovnej sily obce už pracuje v susednom Maďarsku). Táto pohraničná poloha spolu s dobrými prírodnými a klimatickými podmienkami vytvárajú perspektívne predpoklady ďalšieho rozvoja obce.

Obec je súčasťou euroregionálneho združenia Euroregión Váh-Dunaj-Ipeľ.

Euroregión Váh-Dunaj-Ipeľ vznikol v obci Neszmély (v Maďarsku) 3. júla 1999, kedy zástupcovia samospráv žúp Komárom-Esztergom a Pest a prednosta Krajského úradu v Nitre podpísaním zmluvy o spolupráci vyjadrili presvedčenie, že upevnenie a rozšírenie obojstrannej spolupráce nitrianskeho regiónu so župami Komárom-Esztergom a Pest je predpokladom pre obojstranne prospešný ekonomický, sociálny i kultúrny rozvoj dotknutých území. Reprezentantom euroregiónu na Slovensku je Regionálne združenie Váh-Dunaj-Ipeľ (RVDI). Cieľom RVDI v rámci Euroregiónu Váh-Dunaj-Ipeľ je spolupracovať na:

- zvýšení príťažlivosti regiónu,
- zosúladení rozvoja v oblasti hospodárstva a cudzineckého ruchu,
- rozvíjaní vzťahov v oblasti školstva a vedy,
- zosúladení územného rozvoja,
- spolupráci v oblasti ochrany prírody, životného prostredia a vodných zdrojov, odvrátenia živelných pohrôm,
- zosúladení rozvoja dopravy,
- spolupráci v humanitárnej a sociálnej oblasti,
- zachovaní spoločného kultúrneho dedičstva,
- dosiahnutí úspešnej účasti vo finančných programoch spoločenstva EU,
- vytvorení podmienok výmeny informácií a zabezpečení ich toku,
- vypracovaní návrhov, odporúčaní a koordinácií spoločných projektov a programov.

Okolie obce sa vyznačuje významným rurálnym charakterom. Hustota obyvateľstva mikropriestoru obce – okresu Komárno – je pod celoslovenským priemerom, priemerná hustota obyvateľstva je pod 100 osôb/km².

Ďalší vývoj sídelnej štruktúry záujmového územia je potrebné vnímať v nových súvislostiach. Tieto nespočívajú len v zmenených politických a hospodárskych podmienkach Slovenska, ale predovšetkým v súvislostiach a podmienkach tzv. postindustriálnej etapy vývoja spoločnosti. Podstatou tejto etapy vývoja spoločnosti je jej transformácia zo spoločnosti "industriálnej" na spoločnosť "informačnú", pre ktorú je determinantom rozvoja transformácia z produkcie hmotných statkov na produkciu duchovných hodnôt. Súčasne s tým sa očakáva v súlade s charakterom postindustriálneho vývoja ďalší rozvoj primárneho a sekundárneho sektora, ktorého ďalší rozvoj tkvie v ekologizácii výroby, spôsobe spracovania a využívania ich produktov.

Pri ďalšom rozvoji obce i jej mikropriestoru sa žiada akceptovať charakteristické znaky vývoja vidieckeho osídlenia a kultúrnej krajiny, a to pri rozvoji sídiel a pri lokalizovaní výrobných a technických diel v krajine, stavieb a areálov, trás dopravy a technickej infraštruktúry a hospodárskej činnosti. To znamená:

- pri novej výstavbe akceptovať a nadväzovať na historicky utvorenú štruktúru osídlenia s cieľom dosiahnuť ich vzájomnú funkčnú a priestorovú previazanosť pri zachovaní identity, špecifičnosti a pod. pôvodného osídlenia,
- rešpektovať kultúrno-historické urbanistické celky a architektonické objekty až areály v širšom zábere než požaduje ochrana pamiatok, tzn. podchytením aj ďalších hodnôt prostredia s cieľom zabezpečiť pre ne potrebnú ochranu,
- rešpektovať potenciál kultúrnych, historických, spoločenských, technických, hospodárskych a ďalších hodnôt charakterizujúcich prostredie, a to v polohe hmotnej aj nehmotnej a vytvárať pre ne vhodné prostredie.

Pre obce nachádzajúce sa v obvode/okrese Komárno funkciu obvodného/okresného sídla plní mesto Komárno, čo vymedzuje funkčné väzby obce Kameničná k centru Komárno.

A5. Ľudské zdroje, trh práce

Obyvateľstvo nemožno považovať za statický element, ale naopak vyznačuje sa silnou dynamikou jeho počtu, štruktúry, priestorového rozloženia a ďalších znakov. Logickým a nevyhnutným dôsledkom transformačných pohybov v politickej a ekonomickej sfére slovenskej spoločnosti po roku 1989 sú aj posuny v demografickom vývoji.

Počet obyvateľov obce v 20. stor. mal stabilne stúpajúcu tendenciu až do 30-tych rokov – vtedy dosiahla svoje historické maximum: 2722 obyvateľov. V období 1930-1991 počet obyvateľov obce klesol až o takmer 1000 osôb. V 90-tych rokoch počet obyvateľov obce stagnoval na úrovni 1759-1793 osôb. Pri SODB k 26.5.2001 obec mala 1793 trvale bývajúcich obyvateľov. K 28.7.2011 v obci bývalo 1859 osôb, čo predstavoval nárast o 166 osôb za 10 rokov.

Tab. 11: Vývoj počtu obyvateľstva

Rok	Počet obyvateľov
1890	1187
1900	1431
1910	1772
1921	2377
1930	2722
1950	2453
1961	2362
1970	1949
1980	1955
1991	1759
2001	1793
2002	1760
2003	1798
2004	1828
2005	1822
2006	1852
2007	1852
2008	1933
2009	1941
2010	1962
2011	1959

Poznámka: 1890-2001 údaje zo SODB

2002- 2010 údaje k 1.1.

V roku 2011 stav k 28.07.2011.

Prameň: Obecný úrad, SODB 2001

Poznámka: PHSR vychádza z počtu obyvateľstva zistených v SODB 2001.

Tab. 12: Priestorové rozmiestnenie vybraných socioekonomických ukazovateľov

Časť obce	Základná sídelná jednotka	Obyvateľstvo trvale bývajúc				Spoločne hospodáriace domácnosti	Trvale obývané byty spolu
		spolu	Vo veku 0-14	V poproduk-tívnom veku	Ekonomicky aktívne		
Balvany		254	47	52	124	113	67
	Balvany	231	41	47	114	104	60
	Lohot	23	6	5	10	9	7
Kameničná		1539	218	379	811	586	506
	Kameničná	1539	218	379	811	586	506
Kameničná		1793	265	431	935	699	573

Prameň: SODB 2001

Predpoklad vývoja obyvateľov obce pre výhľadové obdobie sa vychádza z nasledujúcich cieľov:

- zmeniť nepriaznivý vývoj vekovej štruktúry obyvateľstva obce,
- vytvoriť podmienky pre ďalší nárast počtu obyvateľov obce,
- vytvoriť podmienky pre rozvoj podnikateľských aktivít v obci.

V blízkej budúcnosti vplyvom očakávaného oživenia hospodárstva v obci i jej mikropriestore – vplyvom rozvoja cestovného ruchu – sa očakáva rast počtu obyvateľstva.

Územný plán obce Kameničná plánuje veľkosť sídla k návrhovému obdobiu územného plánu (rok 2023) cca 2 500 obyvateľov. Tento rozvojový model v budúcich rokoch znamená nárast počtu cca nových 565 obyvateľov, čo predstavuje priemerný ročný prírastok cca 37 nových obyvateľov.

Nárast obyvateľstva obce je možné dosiahnuť ťažiskovo zo zdrojov z dosťahovania obyvateľov v produktívnom veku do obce a to v rámci vnútroregionálnej migrácie predovšetkým z mestských centier za kvalitným vidieckym bývaním, resp. za zdrojom práce.

Tzv. pomer závislosti definovaný ako podiel populácie v poproduktívnom veku k populácii v produktívnom veku už mierne rastie (intenzívnejším nárastom sa počíta po roku 2012 ako dôsledok výraznej redukcie miery pôrodnosti po roku 1989). Ak hodnotíme stav pomocou indexu vitality (index vitality = počet obyvateľov v predproduktívnom veku / počet obyvateľov v poproduktívnom veku x 100), tak jeho hodnota (61,5) svedčí o intenzívnom starnutí obyvateľstva obce.

Tab. 13: Bývajúce obyvateľstvo podľa pohlavia a podľa národnosti

Národnosť	Kameničná		
	Muži	Ženy	Spolu
Slovenská	171	174	345
Maďarská	676	733	1 409
Rómska	-	-	-
Rusínska	-	-	-
Ukrajinská	-	-	-
Česká	5	7	12
Nemecká	1	0	1
Poľská	0	1	1
Chorvátska	-	-	-
Srbská	-	-	-
Ruská	-	-	-
Židovská	-	-	-
Ostatné, nezistené	17	8	25
Spolu	870	923	1 793

Prameň: ŠÚ SR SODB 2001

Podľa priemerného veku obyvateľstva obec vykazuje relatívne zlé hodnoty, hodnota tohto ukazovateľa svedčí o silnej váhe obyvateľov v produktívnom veku: priemerný vek obyvateľstva obce je 39,8 rokov, kým celoštátny priemer tohto ukazovateľa je 36,1 rokov.

Z hľadiska národnostného zloženia obyvateľstvo obce je heterogénne. Podľa SODB 2001 78,6% obyvateľstva obce sa hlásilo k maďarskej národnosti, kým 19,2% k slovenskej národnosti. V roku 2006 došlo k miernej zmene v etnickej štruktúre obce ako dôsledok vysídlenia obyvateľov rómskej národnosti z mesta Komárno do obce Kameničná – do miestnej časti Balvany sa prisťahovalo cca. 30 Rómov.

Podľa SODB k 26.5.2001 v náboženskej štruktúre obyvateľstva obce dominovali obyvatelia, ktorí sa prihlásili k rímskokatolíckej cirkvi (tvorili 78,6% obyvateľstva obce). Počet osôb bez náboženského vyznania bol 151.

Tab. 14: Bývajúce obyvateľstvo podľa pohlavia a náboženského vyznania

Náboženské vyznanie / cirkev	Kameničná		
	Muži	Ženy	Spolu
Rímskokatolícka cirkev	668	742	1 410
Gréckokatolícka cirkev	3	3	6
Pravoslávna cirkev	2	0	2
Evanjelická cirkev augsburského vyznania	26	28	54
Reformovaná kresťanská cirkev	56	58	114
Evanjelická cirkev metodistická	4	2	6
Apoštolská cirkev	-	-	-
Starokatolícka cirkev	-	-	-
Bratská jednota baptistov	0	3	3
Cirkev československá husitská	-	-	-
Cirkev adventistov siedmeho dňa	-	-	-
Cirkev bratská	-	-	-
Kresťanské zbory	-	-	-
Židovské náboženské obce	0	1	1
Náboženská spoločnosť Jehovovi svedkovia	0	4	4
Ostatné	1	0	1
Bez vyznania	84	67	151
Nezistené	26	15	41
Spolu	870	923	1 793

Prameň: ŠÚ SR SODB 2001

Ekonomická a sociálna situácia obyvateľov obce sa nevyhnutne odráža na spoločenskom vedomí i správaní. Zmenená životná situácia má vplyv na hodnotenie prebiehajúcich zmien a utvára novú spoločenskú klímu vrátane populačnej.

V období transformácie vzrástli príjmové a sociálne rozdiely - diferencovali sa možnosti získania bytu, objavili sa ohrozenia a obavy zo straty zamestnania, čo v konečnom dôsledku viedlo a vedie k diferencovanému prístupu k takým rozhodnutiam, ako je uzatvorenie manželstva, založenie rodiny a počet detí.

Veľké množstvo rozličných foriem demografickej dynamiky možno rozdeliť do troch kategórií pohybu: prirodzený pohyb obyvateľstva, mechanický pohyb obyvateľstva, sociálno-ekonomický pohyb obyvateľstva.

A5.1. Prirodzený pohyb obyvateľstva

Populácia obce má merne podpriemernú úroveň pôrodnosti – v období 2000-2010 miera natality bola okolo 8,2‰.

V období 2000-2010 miera úmrtnosti v obci bola vysoko nad celoštátnym priemerom – v danom období na 1000 obyvateľov obce pripadalo ročne 16 zomretých (celoslovenský priemer bol 10 zomretých), t.j. miera mortality bola okolo 16‰. Táto nepriaznivá vysoká úmrtnosť je výsledkom pôsobenia viacerých faktorov - ekonomická a sociálna situácia, výživové návyky, životný štýl, úroveň zdravotníckej starostlivosti a silne starnúca populácia. V úmrtnosti podľa príčin smrti, podobne ako v celej republike, tak aj v mikropriestore obce dominuje úmrtnosť na ochorenia obehovej sústavy, predovšetkým ischemické choroby srdca. V riešenom regióne vysoká je aj úmrtnosť na nádorové ochorenia, na ochorenia dýchacej a tráviacej sústavy, na cievne choroby mozgu.

Tab. 15: Vývoj počtu narodených v obci v období 2000-2010

Rok	2000	2001	2002	2003	2004	2005	2006	2007	2008	2009	2010
Počet narodených v priebehu roka	19	12	11	16	20	9	16	24	18	16	19

Prameň: Obecný úrad

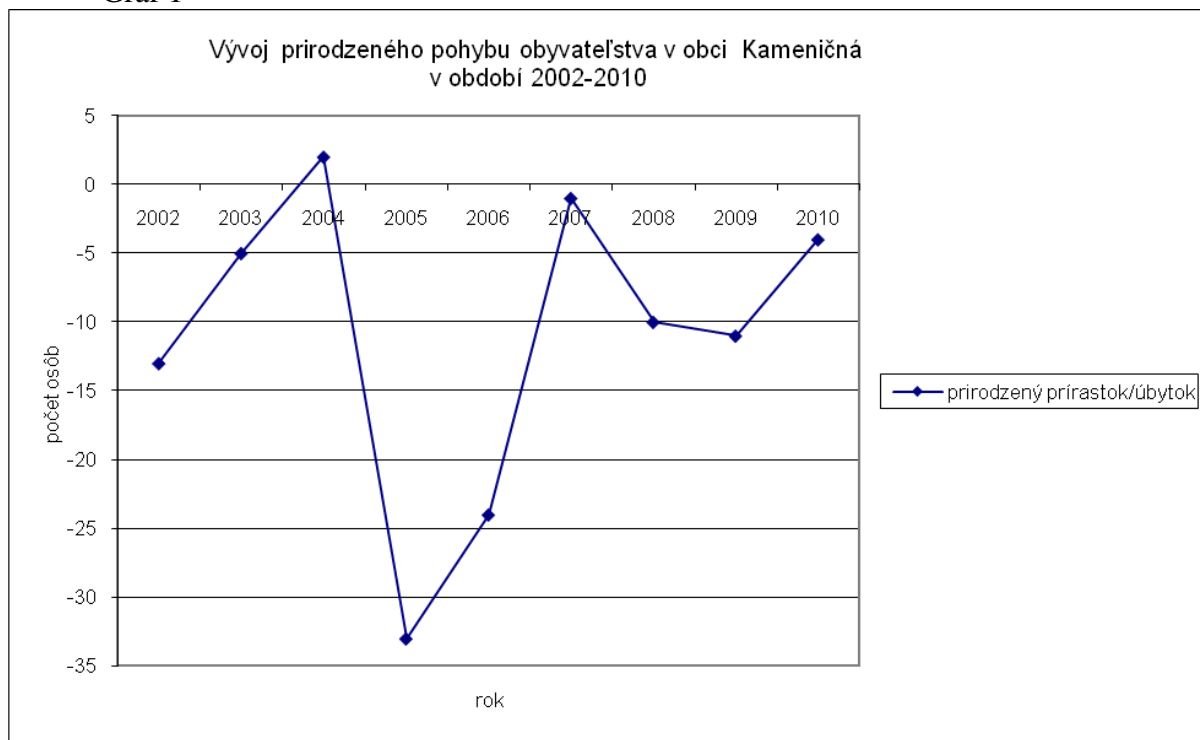
Tab. 16: Vývoj počtu zomretých v obci v období 2000-2010

Rok	2000	2001	2002	2003	2004	2005	2006	2007	2008	2009	2010
Počet úmrtí v priebehu roka	30	26	24	21	18	42	40	25	28	27	23

Prameň: Obecný úrad

Rozdiel medzi počtom živonarodených a zomretých indikuje výrazný prirodzený úbytok obyvateľstva v obci (v období 2002-2010 počet narodených bol 149, kým počet zomretých bol až 248), čo zapríčiňuje viac faktorov. Okrem špecifickej úmrtnosti a pôrodnosti obyvateľov maďarskej národnosti sa medzi dôvody uvádza zhoršenie podmienok pre založenie rodiny, diferenciacia životných stratégií a orientácií mladých ľudí (sobáš prestal byť jedinou cestou osamostatnenia sa od rodičovskej rodiny) a emigrácia mladých ľudí do rozvojových pólů.

Graf 1



Prameň: Obecný úrad

Tab. 17: Bývajúce obyvateľstvo podľa veku

Vek	Kameničná			
	Muži	Ženy	Úhrn	v %
0 - 2	27	18	45	2,5
3 - 4	13	19	32	1,8
5	9	6	15	0,8
6 - 9	32	44	76	4,2
10 - 14	52	45	97	5,4
15	13	8	21	1,2
16 - 17	22	29	51	2,8
18 - 19	30	31	61	3,4
20 - 24	69	67	136	7,6
25 - 29	73	74	147	8,2
30 - 34	57	46	103	5,7
35 - 39	63	70	133	7,4
40 - 44	68	53	121	6,7
45 - 49	71	74	145	8,1
50 - 54	53	58	111	6,2
55 - 59	60	51	111	6,2
60 - 64	45	57	102	5,7
65 - 69	41	52	93	5,2
70 - 74	26	54	80	4,5
75 - 79	25	27	52	2,9
80 - 84	8	20	28	1,6
85+	10	15	25	1,4
Nezistený vek	3	5	8	0,4
Spolu	870	923	1 793	100

Prameň: ŠÚ SR SODB 2001

V budúcich 10 rokoch na základe prirodzeného vývoja bez vplyvu migračného salda (kladného alebo záporného) celkový počet obyvateľov obce bude mierne klesať.

Podiel populácie v predproduktívnom (veková skupina 0-14), produktívnom (muži 15-59, ženy 15-54) a poproduktívnom (muži nad 60, ženy nad 55) veku na celkovej populácii obce je nepriaznivejší ako celoštátny trend, čo vyvoláva do určitej miery špecifická veková štruktúra maďarskej menšiny žijúcej v obci. Práve všeobecné starnutie obyvateľov obce si vyžaduje adekvátne zaobchádzanie so staršími ľuďmi (napríklad podpora klubovej činnosti dôchodcov, skvalitnenie opatrovateľských služieb atď.).

Tab. 18: Stredná dĺžka života pri narodení na rôznych regionálnych úrovniach

Región	Muži - rok	Ženy - rok
Okres Komárno	68,63	76,02
Nitriansky kraj	68,43	76,94
SR	68,82	76,79

Prameň: SAŽP, 2003

Poznámka: údaje za roky 1998-2000

Stredná dĺžka života vyjadruje očakávanú dĺžku života pri narodení jedinca pri zohľadnení počtu úmrtí vo všetkých vekových kategóriách. Obec (ako i jej mikropriestor) v porovnaní so SR dosahuje nižšiu strednú dĺžku života aj u mužov aj u žien.

Nekoordinovaná exploatácia prírodných zdrojov, znečisťovanie ovzdušia, vody a pôdy, dopravná záťaž so všetkými negatívnymi dôsledkami spôsobuje prenikanie cudzorodých látok do prostredia a tým do potravinového reťazca. Nedomyšlené sceľovanie pozemkov a nie vždy odborne vyriešené odvodnenie v synergii s vyššie menovanými negatívnymi javmi podmieňujú celkové zhoršenie stavu prostredia, čo má nepriaznivý dopad

na genofond rastlín a živočíchov. To všetko prispieva k celkovému zníženiu kvality štruktúry krajiny a ekosystémov a vo svojich dôsledkoch negatívne ovplyvňuje vek a zdravotný stav ľudskej populácie v tomto regióne.

Tab. 19: Prehľad vybraných ukazovateľov zdravotného stavu obyvateľstva

Región	Index potratovosti (na 100 narodených)	Živonarodení s vrodenuou chybou na 10000 živonarodených	Počet hlásených ochorení tuberkulózy na 100 000 obyv.	Liečenie užívateľov drog na 100 000 obyvateľov
Okres Komárno	70,2	520,3	21,2	29,5
Nitriansky kraj	50,9	265,8	17,8	31,4
Slovensko	43,4	277,1	19,6	39,2

Prameň: HEALTH STATISTICS YEARBOOK OF THE SLOVAK REPUBLIC 2002

Tab. 20: Prehľad vybraných ukazovateľov vekovej štruktúry obyvateľstva

Podiel obyvateľstva (%)	Kameničná			Slovensko		
	Muži	Ženy	spolu	Muži	Ženy	spolu
0 - 5	5,6	4,7	5,1	6,6	5,9	6,3
6 - 14	9,7	9,6	9,6	13,3	12	12,6
Produktívny	66,6	55,3	60,7	66,7	58,1	62,3
Poproduktívny	17,8	29,9	24	12,5	23,1	18
Priemerný vek	38,5	41,1	39,8	34,5	37,6	36,1

Prameň: ŠÚ SR SODB 2001

Populačný vývoj ovplyvňuje aj ďalší významný demografický ukazovateľ – potratovosť, na ktorom má určitý podiel aj environmentálny aspekt, nakoľko pôsobenie škodlivín v ovzduší, vode a potravinách sa dokázateľne negatívne prejavuje najmä u tehotných žien. Index potratovosti v mikropriestore obce (v okrese Komárno) je vyšší než celoštátny priemer. Počet živonarodených s vrodenuou chybou v záujmovom regióne je tiež nad celoštátnym priemerom.

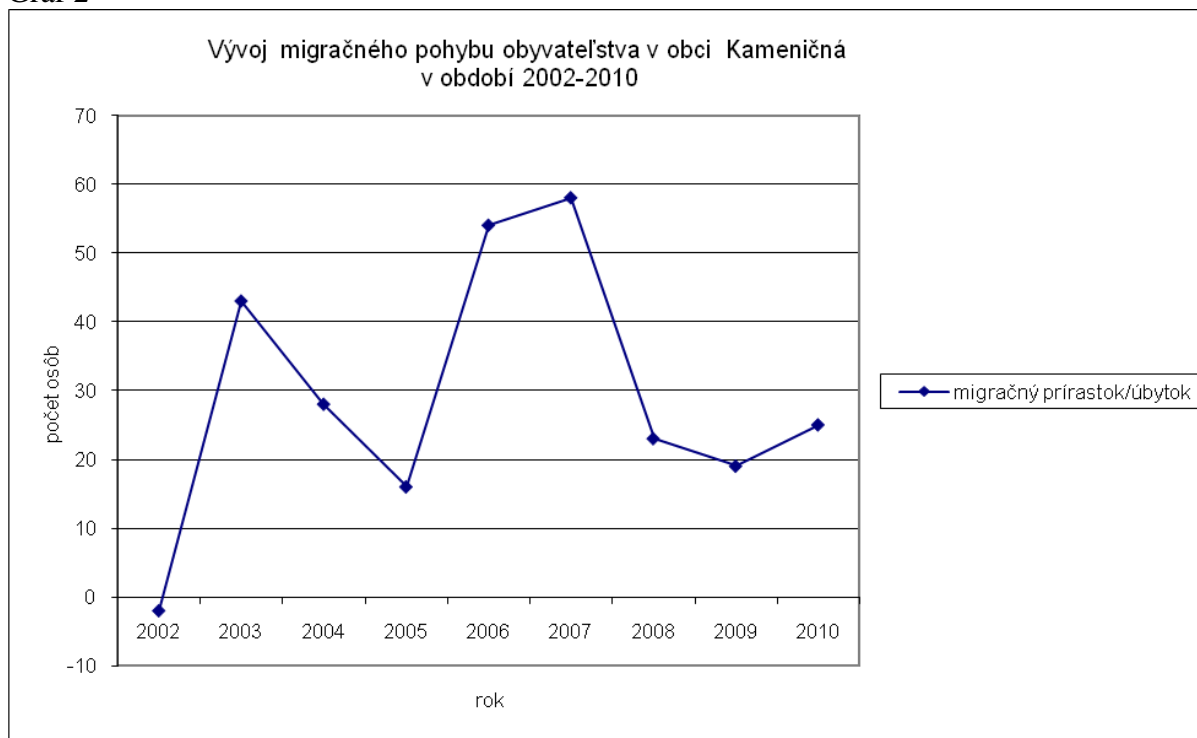
A5.2. Mechanický pohyb obyvateľstva

Priestorová a sociálna mobilita obyvateľstva navzájom od seba závisia. Zmena sociálnej štruktúry vyvoláva priestorové pohyby obyvateľstva. Rozvoj priemyslu a terciárnych aktivít a ich lokalizácia predovšetkým v mestských sídlach vyvolali rozsiahle presuny obyvateľstva do miest – migrácia občanov obce v podstate odráža rozdiely medzi okolitými sídlami v sociálnych a ekonomických podmienkach života ľudí.

Z priestorového hodnotenia dochádzky do zamestnania rozhodujúca zložka pracovnej sily je zamestnaná v Komárne a v susednom Maďarsku (predovšetkým v meste Komárom). Podľa SODB 2001 442 osôb, t.j. 47,3% ekonomicky aktívnych obyvateľov obce malo svoje pracovisko v inej obci. V členení podľa pohlavia bola dochádzka žien do zamestnania mimo obce nižšia ako mužov, čo je spôsobené hlavne tým, že ženy vzhľadom na svoje materské povinnosti sú menej mobilné. V odvetvovej štruktúre hospodárstva najvyšší odchod za prácou majú priemyselná výroba a služby. Najnižší odchod za prácou je v poľnohospodárstve.

Migrácia obyvateľstva je taký pohyb obyvateľstva, ktorý sa viaže na zmenu trvalého bydliska. Pri tomto pohybe vznikajú významné zmeny v priestorovom rozmiestnení pracovnej sily. Tá je však do značnej miery ovplyvňovaná predovšetkým možnosťou získania bývania a zamestnania. 55,8% obyvateľov obce sa narodilo v obci súčasného bydliska, čo svedčí o tom, že podiel ľudí prisťahovaných do obce je veľmi výrazný.

Graf 2



Prameň: Obecný úrad

V období 2002-2010 do obce sa prisťahovalo 565 osôb, pričom v tom istom období z obce sa odsťahovalo len 301 osôb. Tieto údaje svedčia o miernom migračnom prírastku obyvateľstva, čo vyvolal záujem ľudí bývať v obci s dobrými životnými podmienkami v blízkosti hospodárskeho centra Komárno-Komárom. V najbližších rokoch prvoradou úlohou bude ďalšia podpora migračného prírastku obyvateľstva obce.

Tab. 21: Vývoj počtu odsťahovaných z obce v období 2000-2010

Rok	2000	2001	2002	2003	2004	2005	2006	2007	2008	2009	2010
Počet odhlásených v priebehu roka	21	25	30	14	29	27	27	62	53	30	29

Prameň: Obecný úrad

Tab. 22: Vývoj počtu prisťahovaných do obce v období 2000-2010

Rok	2000	2001	2002	2003	2004	2005	2006	2007	2008	2009	2010
Počet prisťahovaných v priebehu roka	26	53	28	57	57	43	81	120	76	49	54

Prameň: Obecný úrad

Tab. 23: Bývajúce obyvateľstvo podľa miesta narodenia

Obec	Pohlavie	Úhm obyvateľov	Narodení v obci súčasného bydliska	
			spolu	v %
Kameničná	muži	870	485	55,7
	ženy	923	515	55,8
	spolu	1 793	1 000	55,8

Prameň: ŠÚ SR SODB 2001

A5.3. Sociálno-ekonomický pohyb obyvateľstva

Táto mobilita zahŕňa presuny obyvateľstva medzi jednotlivými sociálnymi skupinami. Výsledkom tohto pohybu sú zmeny v štruktúre obyvateľstva podľa ekonomických a kultúrnych znakov.

Miera ekonomickej aktivity obyvateľov obce je 52,1% (celoštatný priemer je 48,2%). V čase SODB 2001 v obci bolo 221 nezamestnaných, čo predstavovalo až 23,6% ekonomicky aktívnych osôb. V období 2001-2007 počet nezamestnaných výrazne klesol, avšak v dôsledku globálnej ekonomickej krízy po roku 2008 miera evidovanej nezamestnanosti výrazne narástla, v lete 2011 bola na úrovni okolo 16%. 23,2% obyvateľstva obce je nepracujúcim dôchodcom.

Tab. 24: Bývajúce obyvateľstvo podľa stupňa ekonomickej aktivity, podľa pohlavia I.

Obec	Pohlavie	Osoby ekonomicky aktívne						Nepracujúci dôchodcovia	Ostatní nezávislí
		spolu	v %	z toho					
				na materskej dovolenke	pracujúci dôchodcovia	vypomáhajúci v rod. podniku	nezamestnaní		
Kameničná	muži	496	57	0	17	0	101	159	19
	ženy	439	47,6	45	13	1	120	257	13
	spolu	935	52,1	45	30	1	221	416	32

Prameň: ŠÚ SR SODB 2001

Tab. 25: Bývajúce obyvateľstvo podľa stupňa ekonomickej aktivity, podľa pohlavia II.

Obec	Pohlavie	Deti a žiaci ZŠ	Žiaci a študenti			
			spolu	v tom		
				z učilišť (SOU)	zo stredných škôl	z vysokých škôl
Kameničná	muži	146	33	12	13	8
	ženy	141	36	4	25	7
	spolu	287	69	16	38	15

Prameň: ŠÚ SR SODB 2001

V čase SODB 2001 v obci bolo 287 detí a žiakov ZŠ a 69 študentov na stredných a vysokých školách. Podiel vysokoškolákov na celkovom počte obyvateľstva bol pod celoštatným priemerom: len 0,8% obyvateľstva obce navštevovalo vysokú školu (celoslovenský priemer bol 1,9%).

Za posledných 10 rokov došlo k úbytku pracovných príležitostí v mnohých sektoroch hospodárstva mikroregiónu obce, v najväčšej miere v nosných výrobných odvetviach riešeného územia – v pôdohospodárstve a priemysle. Súčasnú zamestnanosť v obci (i jej mikropriestore) ovplyvňuje okrem kvalitných agroprodukcčných prírodných podmienok najmä proces privatizácie hospodárstva, stav a rozvoj malého a stredného podnikania a priemyselné parky v susednom Maďarsku.

Tab. 26: Bývajúce obyvateľstvo ekonomicky aktívne podľa pohlavia, dochádzky do zamestnania a podľa odvetvia hospodárstva

Odvetvie hospodárstva	Ekonomicky aktívne osoby			
	muži	ženy	spolu	z toho odchádza do zamestnania
Poľnohospodárstvo, poľovníctvo a súvisiace služby	85	41	126	18
Lesníctvo, ťažba dreva a pridružené služby	-	-	-	-
Rybolov, chov rýb	-	-	-	-
Ťažba nerastných surovín	-	-	-	-
Priemyselná výroba	107	77	184	140
Výroba a rozvod elektriny, plynu a vody	19	1	20	16
Stavebníctvo	18	3	21	16
Veľkoobchod a maloobchod, oprava motorových vozidiel, motocyklov a spotrebného tovaru	44	46	90	50
Hotely a reštaurácie	10	17	27	16
Doprava, skladovanie a spoje	36	19	55	40
Peňažníctvo a poisťovníctvo	2	7	9	6
Nehnuteľnosti, prenájom a obchodné služby, výskum a vývoj	15	10	25	19
Verejná správa a obrana, povinné sociálne zabezpečenie	45	27	72	35
Školstvo	5	20	25	14
Zdravotníctvo a sociálna starostlivosť	5	28	33	25
Ostatné verejné, sociálne a osobné služby	7	17	24	15
Súkromné domácnosti s domácim personálom	-	-	-	-
Exteritoriálne organizácie a združenia	-	-	-	-
EA bez udania odvetví	98	126	224	32
Spolu	496	439	935	442

Prameň: ŠÚ SR SODB 2001

Základom hospodárskej aktivity a zdrojom obživy tunajšieho obyvateľstva bola od najstarších čias poľnohospodárska výroba, ktorá sa realizovala vo veľmi priaznivých prírodných podmienkach. V dôsledku reštrukturalizácie hospodárstva v minulom desaťročí mierne klesol počet pracovníkov v tomto odvetví, avšak v čase SODB 2001 ešte 126 osôb stále pracovalo v primárnom sektore, t.j. 13,5% ekonomicky aktívneho obyvateľstva pracovalo v poľnohospodárstve a súvisiacich službách (celkový počet EA k SODB 2001 bol 935). Priemyselná výroba bezprostredného okolia obce zažila veľmi ťažké chvíle v období transformácie (tvorba nových pracovných miest v tomto odvetví v obvode/okrese Komárno je ešte stále nízka), avšak blízkosť maďarského priemyselného priestoru – v meste Komárom – umožnila umiestnenie uvoľňujúcej priemyselnej pracovnej sily.

Školské vzdelanie je výrazom kultúrnej vyspelosti každej spoločnosti. Je jedným z činiteľov ovplyvňujúcich životnú úroveň a podmieňujúcich úspešný rozvoj národného hospodárstva vo všetkých jeho oblastiach.

Z hľadiska vzdelanosti obyvateľstva vykazuje obec (ako aj celý obvod/okres Komárno) veľmi nízku vzdelanostnú úroveň. Nízka vzdelanostná úroveň obyvateľstva je dôsledkom viacerých faktorov: malá mobilita obyvateľstva obce vplyvom jazykovej bariéry (tak v súčasnosti, ako aj v minulosti – jazyková uzavretosť komunity je typickou črtou záujmového územia), rurálny charakter územia (čo sa všeobecne vyznačuje podpriemernou vzdelanostnou štruktúrou, študovanie nie je rodinným príkladom), neúplný školský systém pre obyvateľov maďarskej národnosti, nepriaznivá veková štruktúra obyvateľstva obce (vysoký podiel osôb v poproduktívnom veku, ktorí majú väčšinou len základné vzdelanie).

V štruktúre školského vzdelania na úrovni obce a Slovenska sú extrémne veľké rozdiely. Index vzdelanosti obyvateľov obce Kameničná nedosahuje ani polovicu celoštátneho priemeru.

Tab. 27: Bývajúce obyvateľstvo podľa pohlavia a podľa najvyššieho skončeného stupňa školského vzdelania

Najvyšší skončený stupeň školského vzdelania	Muži	Ženy	Spolu
Základné	236	397	633
Učňovské (bez maturity)	298	157	455
Stredné odborné (bez maturity)	-	-	-
Úplné stredné učňovské (s maturitou)	31	21	52
Úplné stredné odborné (s maturitou)	90	114	204
Úplné stredné všeobecné	24	59	83
Vyššie	2	0	2
Vysokoškolské bakalárske	0	2	2
Vysokoškolské magisterské, inžinierske, doktorské	15	16	31
Vysokoškolské doktorandské	1	0	1
Vysokoškolské spolu	16	18	34
Vysokoškolské podľa zamerania:			
- univerzitné	5	6	11
- technické	4	5	9
- ekonomické	3	3	6
- poľnohospodárske	3	1	4
- ostatné	1	3	4
Ostatní bez udania školského vzdelania	34	19	53
Ostatní bez školského vzdelania	1	0	1
Deti do 16 rokov	138	138	276
Úhrn	870	923	1 793

Prameň: ŠÚ SR SODB 2001

Potreby našej ekonomiky a štruktúrne zmeny v technike, technológii a medzi odvetviami vyvolali analogické zmeny v sociálnej štruktúre ekonomicky aktívneho obyvateľstva.

V období 1997-2006 vzrástol podiel podnikateľov, avšak sa znížil podiel družstevných poľnohospodárov. Podnikateľská aktivita v obci (ako aj v jej mikropriestore) je na nízkej úrovni – 2,7% ekonomicky aktívneho obyv. vykonáva podnikateľskú aktivitu bez zamestnanca a 1,8% ekonomicky aktívneho obyv. je podnikateľom so zamestnancami (celoslovenský priemer prvého ukazovateľa je 4,6%, celoslovenský priemer druhého ukazovateľa je 3,1%).

Tab. 28: Bývajúce obyvateľstvo ekonomicky aktívne podľa spoločenskej skupiny a podľa pohlavia

Obec	Zamestnanec pracujúci za mzdu, plat, iný druh odmeny				Členovia produkčných družstiev	Podnikatelia		Ostatní a nezistení	Ekonomicky aktívni	
	v štátnom podniku	v súkromnom podniku	v poľnoh. družstve alebo inej družs. organizácii	u iného zamestnávateľa		bez zamestnancov	so zamestnancami		spolu	z toho robotníci
Muži	146	161	67	1	1	18	9	93	496	327
Ženy	104	126	27	6	2	7	8	158	439	200
Spolu	250	287	94	7	3	25	17	251	935	527
v %	26,7	30,7	10,1	0,7	0,3	2,7	1,8	26,8	100	56,4

Prameň: ŠÚ SR SODB 2001

Podiel robotníkov na celkovom počte ekonomicky aktívneho obyvateľstva je 56,4%, kým celoslovenský priemer je 45,4%.

A5.3.1. Nezamestnanosť

Najvýznamnejším ukazovateľom situácie na trhu práce je miera nezamestnanosti, ktorá je jedným zo základných kritérií pre klasifikovanie problémových regiónov. Sprievodným javom vysokej miery nezamestnanosti je sociálna a ekonomická ohrozenosť.

Ekonomická recesia, likvidácia veľkých zamestnávateľov a nízka reštrukturalizácia ekonomickej základne vyvolali aj v záujmovom regióne silný tlak na trh práce – miera nezamestnanosti v širšom okolí obce, v obvode/okrese Komárno je na celoštátnom priemere. K 31.12.2006 v obci bolo 60 nezamestnaných (z toho 32 žien), miera nezamestnanosti bola 6,4%.

Po roku 2008 globálna ekonomická kríza vyvolala v záujmovom regióne ešte väčší tlak na trh práce – miera nezamestnanosti v širšom okolí obce, v obvode/okrese Komárno výrazne rástla – k 30.4.2011 miera nezamestnanosti v okrese Komárno bola 16,34%, kým celoštátny priemer bol len 12,94% . K 30.4.2011 v obci bolo 151 nezamestnaných (z toho 77 žien) – miera nezamestnanosti bola vyše 16%

Tab. 29: Základné charakteristiky UoZ v obci Kameničná k 30.4.2011

Počet UoZ ku koncu obdobia					Počet UoZ zarad. v období
spolu	z toho				
	ženy	UoZ, ktorí bezpr. nemôžu nastúpiť do zamest.			
		absolventská prax	vzdelávanie (rekv.)	dočasná PN + OČR	
151	77	1	0	14	13

Prameň: UPSVAR, 2011

Tab. 30: Štruktúra evidovaných nezamestnaných podľa najvyššieho ukončeného stupňa vzdelania k 30.4.2011

Obec	Počet UoZ										
	spolu	v tom s dosiahnutým najvyšším vzdelaním									
		nedokon. základné a bez vzd. (st.vzd. 0)	úplné základné (st.vzd. 1)	vyučenie (st.vzd. 2)	stredné odborné bez maturity (st.vzd. 3)	úplné stredné s maturitou (st.vzd. 4)	úplné stredné všeob.s mat. (st.vzd. 5)	úplné stredné odb. s mat. (st.vzd 6)	vyššie (st.vzd. 7)	vysoko- školské (st.vzd. 8)	vedecká výchova (st.vzd. 9)
Kameničná	151	15	49	52	0	10	6	14	3	2	0

Prameň: UPSVAR, 2011

Tab. 31: Veková štruktúra evidovaných nezamestnaných k 30.4.2011

Obec	Počet UoZ														
	spolu	v tom s vekom													
		15 r.	16 r.	17 r.	18 r.	19 r.	20-24 r.	25-29 r.	30-34 r.	35-39 r.	40-44 r.	45-49 r.	50-54 r.	55-59 r.	60r. a viac
Kameničná	151	0	0	1	1	4	16	20	19	20	18	18	15	17	2

Prameň: UPSVAR, 2011

Tab. 32: Štruktúra evidovaných nezamestnaných podľa dĺžky evidencie k 30.4.2011

Obec	Počet UoZ							
	spolu	v tom s dĺžkou evidencie						
		do 3 mes.	4-6 mes.	7-9 mes.	10-12 mes.	13-24 mes.	25-48 mes.	nad 48 mes.
Kameničná	151	29	21	18	9	39	29	6

Prameň: UPSVAR, 2011

Tab. 33: Štruktúra evidovaných nezamestnaných podľa klasifikácie posledného zamestnania UoZ k 30.4.2011

Obec	Počet UoZ											
	spolu	v tom s posledným zamestnaním										
		KZAM 1	KZAM 2	KZAM 3	KZAM 4	KZAM 5	KZAM 6	KZAM 7	KZAM 8	KZAM 9	KZAM 0	KZAM A
Kameničná	151	0	1	1	6	8	0	9	4	30	0	92

KZAM 1 - ZÁKONODARCOVIA, VEDÚCI A RIADIACI
ZAMESTNANCI

KZAM 2 - VEDECKÍ A ODBORNÍ DUŠEVNÍ ZAMESTNANCI

KZAM 3 - TECHNICKÍ, ZDRAVOTNÍCKI, PEDAGOGICKÍ
ZAMESTNANCI A ZAMESTNANCI V PRÍBUZNÝCH
ODBOROCH

KZAM 4 - NIŽŠÍ ADMINISTRATÍVNI ZAMESTNANCI
(ÚRADNÍCI)

KZAM 5 - PREVÁDZKOVÍ ZAMESTNANCI V SLUŽBÁCH A V
OBCHODE

KZAM 6 - KVALIFIKOVANÍ ROBOTNÍCI V
POĽNOHOSPODÁRSTVE, LESNÍCTVE A V PRÍBUZNÝCH
ODBOROCH

KZAM 7 - REMESELNÍCI A KVALIFIKOVANÍ
VÝROBCOVIA, SPRACOVATELIA, OPRAVÁRI
KZAM 8 - OBSLUHA STROJOV A ZARIADENÍ
KZAM 9 - POMOCNÍ A NEKVALIFIKOVANÍ
ZAMESTNANCI

KZAM 0 - PRÍSLUŠNÍCI ARMÁDY (profesionálni vojaci)

KZAM A - OSOBY BEZ PRAC.ZARADENIA

Prameň: UPSVAR, 2011

Tab. 34A: Regióny podľa miery evidovanej nezamestnanosti v SR k 30.4.2011

Územie	Miera evid. nezam. v %
Okres Komárno	16,34
SLOVENSKO	12,94
Nitriansky kraj	12,27

Prameň: UPSVAR, 2011

Najväčším problémom súčasného trhu práce je vysoká miera nezamestnanosti ľudí vo veku 20-29 a nad 40 rokov. Vzdelanostná štruktúra nezamestnaných odhaľuje, že najzraniteľnejšie sú skupiny s najnižšou kvalifikáciou a vzdelaním. Nízky stupeň vzdelania predstavuje hlavnú prekážku pri uplatnení sa na trhu práce. Vysoká nezamestnanosť osôb s nízkym vzdelaním svedčí o štrukturálnych zmenách v dopyte po práci a jeho orientácii na kvalifikovanú a kvalifikačne flexibilnú pracovnú silu.

Tab. 34B: Regióny podľa miery evidovanej nezamestnanosti v SR k 30.11.2014

Územie	Miera evid. nezam. v %
Okres Komárno	15,27
SLOVENSKO	12,25
Nitriansky kraj	11,15

Prameň: UPSVAR, 2014

A5.3.2. Mzdy

Jedným z najdôležitejších ukazovateľov vyspelosti regiónov je cena práce. Cena práce je nemotivačným faktorom z pozície zamestnávateľa, ak je jej rast rýchlejší než rast produktivity práce. V rokoch 2001-2004 v študovanom regióne došlo k výraznému vzájomnému odchýleniu medzi vývojom produktivity práce a vývojom reálnych miezd – zatiaľ čo produktivita práce už prekonala svoju predtransformačnú úroveň, reálne mzdy ešte za touto úrovňou výrazne zaostávajú. V budúcom období sa očakáva mierne oživovanie rastu reálnych i nominálnych miezd, keď súčasná úroveň priemernej nominálnej mesačnej mzdy v okrese/obvode Komárno dosahuje len 72,1% celoštátneho ukazovateľa.

V roku 2010 priemerná mzda v obvode/okrese Komárno bola 612 EUR – pričom priemerná mesačná mzda v SR bola 840 EUR (v Nitrianskom kraji bola 700 EUR – v rámci kraja v okrese Komárno bola priemerná mzda najnižšia). Nízka úroveň nominálnej mzdy v záujmovom regióne - priemerná nominálna mesačná mzda zamestnanca v okrese Komárno bola nižšia o 228 EUR ako priemer v SR - je odrazom faktorov, ako nemoderná štruktúra hospodárstva (v regióne dominuje poľnohospodárstvo), nízka kvalifikačná štruktúra obyvateľov regiónu a nedostatok pracovných možností. Príjmy obyvateľov riešeného územia sú pod okresným priemerom.

Tab. 35: Zamestnané osoby a priemerné mesačné mzdy na rôznych regionálnych úrovniach za rok 2010

Územie	priemerná nominálna mesačná mzda (v eurách)	
	skutočnosť v sledov. období	index rovn. obdobie m.r. = 100
Spolu SR	840	104,0
z toho		
Nitriansky kraj	700	102,5
v tom okres		
Komárno	612	102,8
Levice	712	102,2
Nitra	756	101,3
Nové Zámky	640	101,4
Šaľa	803	106,0
Topoľčany	653	104,7
Zlaté Moravce	677	104,3

Prameň: ŠÚ SR, 2011

Tab. 36: Štruktúra priemernej nominálnej mesačnej mzdy v EUR podľa hospodárskych aktivít v okrese Komárno v roku 2009*

Okres Komárno	Priemerná nominálna mesačná mzda v EUR
Poľnohospodárstvo, lesníctvo a rybolov	557,73
Priemysel spolu	588,64
Ťažba a dobývanie	..
Priemyselná výroba	567,56
Dodávka elektriny, plynu, pary a studeného vzduchu	993,44
Dodávka vody; čistenie a odvod odpadových vôd, odpady a služby odstraňovania odpadov	687,84
Stavebníctvo	609,98
Veľkoobchod a maloobchod; oprava motorových vozidiel a motocyklov	500,61
Doprava a skladovanie	491,01
Ubytovacie a stravovacie služby	D
Informácie a komunikácia	D
Finančné a poisťovacie činnosti	857,40
Činnosti v oblasti nehnuteľností	503,54
Odborné, vedecké a technické činnosti	785,45
Administratívne a podporné služby	452,05
Verejná správa a obrana; povinné sociálne zabezpečenie	722,50
Vzdelávanie	635,05
Zdravotníctvo a sociálna pomoc	567,79
Umenie, zábava a rekreácia	534,33
Ostatné činnosti	460,29
Spolu	580,79

*) Od roku 2009 sú údaje spracované výberovým zisťovaním za podniky a organizácie s 20 a viac zamestnancami a podľa novej klasifikácie SK NACE Rev. 2, ktorá je v platnosti od 1. 1. 2008.

D – nedostupný údaj

Prameň: ŠÚ SR, 2010

A5.3.3. Ľudia ohrození rizikom sociálneho vylúčenia

Najpočetnejšou skupinou ľudí ohrozených rizikom sociálneho vylúčenia sú nezamestnaní. V najbližších rokoch bude potrebné sústrediť pozornosť aj na pracovnú silu vo vekových skupinách nad 40 rokov, ktorí sú ohrození rizikom sociálneho vylúčenia, lebo väčšinou majú nízku adaptabilitu na meniace sa požiadavky pracovného trhu a majú zväčša nevyhovujúcu kvalifikáciu, čoho dôsledok je ich nízka atraktivita pre zamestnávateľa (majú malú šancu uplatniť sa na trhu práce).

Ďalšou skupinou ľudí ohrozených rizikom sociálneho vylúčenia sú starší obyvatelia, ktorí sú poberateľmi starobných dôchodkov (výraznejšie vyššie vekové kategórie) a zdravotne, zmyslovo a duševne postihnutí občania. Títo občania sú v prevažnej miere poberateľmi invalidných dôchodkov.

Ďalšou významnou skupinou ľudí, ktorých možno zaradiť medzi ohrozených rizikom sociálneho vylúčenia, sú deti odkázané na pomoc cudzích a prípadne iné sociálne ohrozené skupiny obyvateľov.

V budúcom období možno predpokladať zvýšený záujem občanov o sociálne služby, keďže dochádza k starnutiu populácie, čo predstavuje celoeurópsky trend.

A6. Domový a bytový fond, domácnosti ako spoločenské jednotky

Úroveň bývania je jednou zo základných charakteristík životnej úrovne obyvateľstva. Jej vývoj úzko súvisí s rastom počtu obyvateľstva, jeho štruktúrou a rozmiestnením. Ovplyvňuje úroveň reprodukcie pracovných síl, pôsobí na celkový životný štýl obyvateľstva.

Jedným zo základných predpokladov na riešenie celkovej nepriaznivej situácie v regióne, ako sú nízka ekonomická aktivita obyvateľov a nepriaznivý demografický vývoj s priamym dopadom na jeho vekovú štruktúru, je vytváranie podmienok na bývanie.

V čase SODB 2001 v obci bolo 573 trvalo obývaných bytov. Na domovom fonde obce 94,1%-ný podiel mali rodinné domy. Počet neobývaných bytov bol veľmi vysoký, 55 bytov bolo voľných, z ktorých 6 rodinných domov bolo určených na rekreáciu. Veľká časť neobývaných bytov je určitou rezervou pre skvalitňovanie domového fondu, nakoľko po ich rekonštrukcii sa spravidla zvýši ich vybavenosť.

Od mája 2001 došlo k miernym zmenám v počte a štruktúre domového fondu: v období 2001-2010 bolo vybudovaných 15 rodinných domov. Táto skutočnosť svedčí o trende výstavby 1-2 bytov v obci ročne, ktorý bude udržateľný aj v strednodobom horizonte. V roku 2008 bola realizovaná výstavba 3 nájomných bytových domov (3 x 6 byt. jednotiek).

V strednodobom horizonte je plánované zintenzívnenie rozvoja výstavby IBV (individuálnej bytovej výstavby) podporou výmery stavebných pozemkov.

Tab. 37: Vývoj počtu postavených rod. domov a byt. domov v obci v období 2000-2010

Rok	1999	2000	2001	2002	2003	2004	2005	2006	2007	2008	2009	2010
Počet postavených rod. domov	2	0	2	1	2	1	0	3	2	5	0	1
Počet postavených bytových domov/bytov	0	0	0	0	0	0	0	0	0	0	3 x 6 bj.	0

Prameň: Obecný úrad

Tab. 38: Trvale obývané byty podľa druhu budovy, podľa obdobia výstavby

Obdobie výstavby	Kamenná			
	Rodinné domy	Bytové domy	Ostatné budovy	Domový fond spolu
- 1899 a nezistené	16	0	2	18
1900 - 1919	7	0	1	8
1920 - 1945	15	6	1	22
1946 - 1970	355	16	7	378
1971 - 1980	74	0	1	75
1981 - 1990	51	0	0	51
1991 - 2001	21	0	0	21
spolu	539	22	12	573
%	94,1	3,8	2,1	100
Úhrn - z toho 1996 - 2001	10	0	0	10

Prameň: ŠÚ SR SODB 2001

Tab. 39: Charakteristika bytového fondu podľa kategórie bytov (%)

Územie	Kategórie bytov			
	I. kategória	II. kategória	III. kategória	IV. kategória
Kamenná	64,6	19,2	4,2	12,0
Slovensko	77,8	11,8	2,9	7,5

Prameň: ŠÚ SR SODB 2001

Trvalo obývané domy vykazujú priaznivú vekovú štruktúru, priemerný vek domového fondu je 35 rokov (celoslovenský priemer je 38 rokov). Od veku bytov čiastočne závisia aj všetky ostatné charakteristiky, počínajúc veľkosťou, až po ich technické vybavenie.

Bývanie a jeho úroveň patria k dôležitým aspektom celkových životných podmienok obyvateľstva. Byt neplní iba materiálnu funkciu prirodzených potrieb rodiny ako základnej jednotky spoločnosti, ale zároveň je výraznou zložkou kultúrneho štandardu obyvateľstva a v nemalej miere aktívne pôsobí na regeneráciu ľudí.

Na celkovú úroveň bývania pôsobí predovšetkým počet obyvateľov bývajúcich v bytoch a domácnostiach, čo je však popri celkovom počte bytov a ich vybavení podmienené demografickou skladbou obyvateľstva a domácností.

Vo všetkých základných ukazovateľoch úrovne bývania došlo za obdobie 1991-2001 k pozitívnemu vývoju. Priemerná veľkosť obytnej plochy v m² na 1 osobu je nad celoštátnym priemerom, v obci Kameničná na jednu osobu pripadne obytná plocha 19,3 m² (celoštátny priemer je 17 m²). Priemerný počet obytných miestností na 1 byt je 3,44 (celoštátny priemer je 3,21). Priemerný počet osôb na 1 obytnú miestnosť je 0,90 (celoštátny priemer je 0,89).

Ďalším dôležitým ukazovateľom bývania rodín je spoločné bývanie domácností. Napriek tomu, že v mnohých prípadoch ide o vzájomne želané spolužitie (tzv. viacgeneračné rodiny), spoločné bývanie je väčšinou dôsledkom nevyriešeného bytového problému. Dotýka sa to predovšetkým mladých rodín.

Úroveň bývania a jej vzťah k úrovni vybavenia bytu a jeho zariadenia do bytovej kategórie nie je taký jednoznačný ako v predchádzajúcich prípadoch. Bytový fond obce má priemerný štandard vybavenosti v porovnaní s celoštátnymi údajmi: v obci 64,6% bytového fondu patrí do 1. kategórie (do najvyššej kategórie), 19,2% bytov do 2. kategórie, 4,2% bytov do 3. kategórie, kým 12,0% bytov do 4. kategórie (na úrovni Slovenska diferenciácia predchádzajúcich ukazovateľov je nasledovná: 77,8%, 11,8%, 2,9% a 7,5%).

Spoločne hospodáriace domácnosti tvoria osoby spoločne býajúce a spoločne hospodáriace. Na rozdiel od cenзовých domácností, u ktorých hlavným a rozhodujúcim kritériom je rodinný zväzok, základom hospodáriacich domácností je prehlásenie ich členov, že hospodária spoločne.

Pri sčítaní ľudu v roku 2001 v obci bolo 863 cenзовých domácností, 571 bytových domácností a 699 spoločne hospodáriacich domácností. Ich vzájomný pomer bol 1,51 : 1 : 1,22. Táto vyváženosť svedčí o vysokej kultúre bývania a o vysokom ekonomickom stupni samostatnosti domácností. Malý rozdiel medzi tromi uvedenými kategóriami domácností naznačuje, že v prevažnej väčšine býva v jednom byte jedna cenзовая domácnosť. Vývoj počtu cenзовých domácností ovplyvnil predovšetkým zvyšovanie životnej úrovne obyvateľstva, ale aj rast počtu ovdovených ako aj rozvodov.

Na celkovom počte cenзовých domácností podiel úplných domácností, v ktorých bývajú spolu obidvaja rodičia buď sami alebo so svojimi deťmi, bol prevládajúcim typom domácností. Ich podiel bol 50,2%. Úplné domácnosti so závislými deťmi mali 22,6%-ný podiel na celkovom počte cenзовých domácností.

Neúplné domácnosti tvorili 6,8% všetkých cenзовých domácností, kým podiel jednotlivcov v rámci všetkých cenзовých domácností bol 42,2% (celoštátny podiel týchto domácností bol 30,0%). V poslednom desaťročí došlo k nárastu počtu neúplných rodín, najmä v dôsledku stúpajúcej rozvodovosti, čo je nepriaznivým javom z hľadiska ďalšej reprodukcie populácie. Veľkostná skladba cenзовých domácností ukazuje, že najrozšírenejším typom domácností bola 1 členná domácnosť.

Tab. 40: Základné charakteristiky domového a bytového fondu

Počet	Rodinné domy	Bytové domy	Ostatné budovy	Domový fond spolu
Domov spolu	588	2	13	603
Trvale obývaných domov	534	2	12	548
v %	97,4	0,4	2,2	100
v tom vlastníctvo:				
štátu	1	0	1	2
bytového družstva	-	-	-	-
obce	1	0	0	1
fyzickej osoby	518	0	7	525
právnickej osoby	3	2	0	5
ostatných	11	0	4	15
s 1-2 nadzemnými podlažiami a nezistené	533	1	12	546
s 3-4 nadzemnými podlažiami	1	1	0	2
s 5+ nadzemnými podlažiami	-	-	-	-
Ubytovacích zariadení bez bytu	0	0	1	1
Neobývaných domov	54	0	0	54
z toho: určených na rekreáciu	6	0	0	6
Priemerný vek domu	35	52	46	35
Bytov spolu	594	22	12	628
v tom: trvale obývané	539	22	12	573
v %	94,1	3,8	2,1	100
z toho družstevné	-	-	-	-
byty vo vlastníctve občana v bytovom dome	-	-	-	-
neobývané	55	0	0	55
neobývané z dôvodu zmeny užívateľa	3	0	0	3
neobývané, určené na rekreáciu	6	0	0	6
neobývané, uvoľnené na prestavbu	8	0	0	8
neobývané, nespôsobilé na bývanie	7	0	0	7
neobývané po kolaudácii	2	0	0	2
neobývané v pozostalostnom alebo súdnom konaní	2	0	0	2
neobývané z iných dôvodov	24	0	0	24
nezistené	3	0	0	3
Trvale obývané byty:				
Materiál nosných múrov: kameň, tehly	491	22	10	523
drevo	4	0	0	4
nepálené tehly	16	0	0	16
ostatné a nezistené	28	0	2	30
Veľkosť bytu: 1 obytná miestnosť	9	4	0	13
2 izby	98	8	2	108
3 izby	225	10	6	241
4 izby	106	0	2	108
5+ izieb	101	0	2	103
Bývajúcich osôb	1 639	81	44	1 764
Počet CD	784	35	15	834
Počet HD	631	27	12	670
Obytné miestnosti	1 879	50	40	1 969
Počet osôb na 1: byt	3,04	3,68	3,67	3,08
obytné miestnosti	0,87	1,62	1,1	0,9
CD	2,09	2,31	2,93	2,12
HD	2,6	3	3,67	2,63
Obytná plocha bytu v m ²	32 558	756	732	34 046
Celková plocha bytu v m ²	55 164	1 090	1 240	57 494
Priemerný počet:				
- m ² obytnej plochy na 1 byt	60,4	34,4	61	59,4
- m ² celkovej plochy na 1 byt	102,3	49,5	103,3	100,3
- m ² obytnej plochy na 1 osobu	19,9	9,3	16,6	19,3
- obytných miestností na 1 byt	3,49	2,27	3,33	3,44

Prameň: ŠÚ SR SODB 2001

Tab. 41: Vybrané charakteristiky domácností podľa typu a počtu členov

Domácnosti	Domácnosti s počtom členov						Domácnosti spolu
	1	2	3	4	5	6+	
Bytové:							
s 1 CD	110	99	62	82	14	1	368
s 2+ CD	0	18	51	52	43	39	203
spolu	110	117	113	134	57	40	571
Hospodáriace:							
s 1 CD	224	140	91	100	18	1	574
s 2+ CD	0	12	33	36	24	20	125
spolu	224	152	124	136	42	21	699
Cenzové:							
úplné:							
bez závislých detí	0	188	33	15	2	0	238
so závislými deťmi	0	0	78	100	16	1	195
spolu	0	188	111	115	18	1	433
neúplné:							
bez závislých detí	0	16	3	3	0	0	22
so závislými deťmi	0	24	11	0	1	1	37
spolu	0	40	14	3	1	1	59
viacčlenné nerodinné	0	6	1	0	0	0	7
jednotlivci:							
vo vlastnom byte	160	0	0	0	0	0	160
v inom byte	200	0	0	0	0	0	200
podnájomníci	4	0	0	0	0	0	4
spolu	364	0	0	0	0	0	364
úhm	364	234	126	118	19	2	863

Prameň: ŠÚ SR SODB 2001

V obci 56,9% trvale obývaných bytov má ústredné kúrenie lokálne, z ostatných spôsobov druhý najrozšírenejší je etážové kúrenie. V čase SODB 2001 ani v jednom byte nebolo ústredné kúrenie diaľkové.

Z hľadiska ochrany životného prostredia veľký význam má použité palivo. V záujmovom území plynofikácia je na dobrej úrovni: v čase SODB 2001 76,3% trvale obývaných bytov používalo plyn na vykurovanie.

Tab. 42: Vybavenie trvale obývaných bytov I.

Vybavenie	Počet	
	bytov	osôb v bytoch
Bytov spolu	573	1 764
z toho:		
s plynom zo siete	470	1 464
s vodovodom		
v byte	542	1 705
mimo bytu	11	14
bez vodovodu	6	11
nezistené	14	34
s kanalizáciou		
prípojka na kanalizačnú sieť	7	24
septik (žumpa)	545	1 692
so splachovacím záchodom	473	1 524
s kúpeľňou alebo sprchovacím kútom	528	1 673

Prameň: ŠÚ SR SODB 2001

Celkový charakter životnej úrovne obyvateľstva sa prejavuje rastom hmotnej spotreby obyvateľstva a jej kvality. Konkrétnym prejavom toho je vysoká vybavenosť domácností predmetmi dlhodobej spotreby.

Tab. 43: Spôsob vykurovania trvale obývaných bytov

Spôsob vykurovania	Počet	
	bytov	osôb v bytoch
Ústredné kúrenie diaľkové	-	-
Ústredné kúrenie lokálne	326	1 077
na pevné palivo	19	61
na plyn	300	998
elektrické	4	9
Etážové kúrenie		
na pevné palivo	3	12
na plyn	81	229
ostatné	1	1
Kachle		
na pevné palivo	59	181
elektrické	4	11
plynové	56	142
ostatné	-	-
Iné	43	111
Spolu	573	1 764

Prameň: ŠÚ SR SODB 2001

V riešenom území až 464 bytov malo farebný televízor k SODB 2001, čo znamenal 81,0%-ný podiel na celkovom bytovom fonde (celoštatný priemer bol 86,6%). Vybavenosť bytov pevnou telefónnou linkou bola 47,6%-ná (celoslovenský priemer bol 70%). Úroveň vybavenia domácností osobným automobilom bola na celoštátnom priemere (bola 39,4%). Pri vlastníctve osobného počítača obec bola pod celoslovenským priemerom – 7,1% obyvateľov obce malo možnosť používať ho doma (celoslovenský priemer bol 12,5%). Podiel domácností napojených na internet bol tiež pod celoštátnym priemerom. V čase SODB 2001 len v 10 bytoch (čo predstavovalo 1,7% všetkých bytov v obci) bol osobný počítač s internetom (celoštatný priemer bol 3,3%). V strednodobom horizonte bude potrebné zvýšiť dostupnosť internetu občanov obce.

Tab. 44: Vybavenie trvale obývaných bytov II.

Vybavenie domácnosti	Počet	
	bytov	osôb v bytoch
Samostatná chladnička	435	1 355
Chladnička s mrazničkou	232	757
Samostatná mraznička	290	931
Automatická práčka	231	822
Farebný televízor	464	1 506
Telefón v byte	273	900
Mobilný telefón	127	478
Rekreačná chata, domček, chalupa	7	19
Osobný automobil	226	822
Osobný počítač	33	128
Osobný počítač s internetom	10	35

Prameň: ŠÚ SR SODB 2001

Tab. 45: Cenzové domácnosti rodinné podľa počtu závislých detí

Počet závislých detí	Úplné rodiny		Neúplné rodiny
	ženy ekonomicky aktívne	ženy ostatné	
1	98	9	26
2	70	4	9
3	13	0	0
4+	1	0	2
Spolu	182	13	37

Prameň: ŠÚ SR SODB 2001

A6.1 Bilancovanie potrieb rozvoja bývania

Pri vyčíslení súčasného nedostatku bytov v porovnaní s počtom domácností v obci Kameničná je potrebné vychádzať z údajov o počte trvalo obývaných bytov, ktorých bolo 610 (v roku 2011 podľa SODB 2011) a o počte všetkých hospodáriacich domácností, ktorých bolo 664, pričom celkový počet domácností pozostávajúcich z dvoch a viac rodín bol 94. Z týchto údajov je možné odvodiť, že až 94 rodín nemá samostatnú domácnosť v obci, nemá samostatné bývanie a pravdepodobne väčšina z nich nútene žije s inou rodinou. Ak teda zoberieme ideálny stav, že každá rodina by mala mať vlastné bývanie, potom v obci chýba 94 bytov.

Tab. AA: Základné charakteristiky bytov v obci Kameničná – I.

Byty															
spolu	obývané														
	spolu	podľa formy vlastníctva					podľa počtu obytných miestností					podľa veľkosti obytnej plochy v m²			
		z toho					z toho					z toho			
		vlastné byty v byt. domoch	byty vo vlast. rodin. domoch	obecné byty	družstevné byty	iné	1	2	3	4	5+	do 40	40-80	81-100	100 +
675	610	23	498	12	0	46	4	61	279	124	134	54	379	105	64

Zdroj: SODB 2011, Štatistický úrad SR, 2013

Tab. BB: Základné charakteristiky bytov v obci Kameničná – II.

Byty															
obývané										neobývané				s nezistenou obývanosťou	
podľa typu kúrenia				podľa zdrojov energie používaných na vykurovanie						spolu	podľa dôvodov neobývanosti				
z toho				z toho							v tom				
ústredné diaľkové	ústredné lokálne	iný	bez kúrenia	plyn	elektrina	kvapalné palivo	pevné palivo	iný	žiadny		zmena vlastníkov	určené na rekreáciu	nespôsobilé na bývanie		z iných dôvodov
38	345	159	0	462	14	0	78	2	1	62	7	7	5	43	3

Zdroj: SODB 2011, Štatistický úrad SR, 2013

Ak sa zohľadní možnosť využitia časti neobývaných bytov na bývanie v rozsahu cca. 10 bytov (1/5 neobývaných bytov), potom by reálne chýbalo cca 84 bytov. Pri snahe vyrovnať tento nedostatok bytov v určitom časovom horizonte, napríklad do roku 2024, by zjednodušene v inak nezmenených podmienkach znamenalo zvyšovať existujúci stav bytového fondu v priemere o cca 8 bytov ročne.

Pri „chcenom“ súžití cca 1/10 z celkového počtu v súčasnosti samostatne nebyvajúcich cenзовých domácností, by počet chýbajúcich bytov bol cca 75. Potom by na odstránenie nedostatku bytov v obci bolo treba navyšovať stav bytového fondu za inak nezmenených podmienok minimálne o 7-8 bytov ročne.

Pre zistenie reálnej potreby počtu a druhu bytov v obci Kameničná treba však brať do úvahy viaceré faktory a posudzovať ich komplexne. To znamená, že treba zohľadniť očakávané zmeny v počte obyvateľov obce (demografický vývoj), záujem o zotrvanie mladých rodín v obci, vývoj veľkosti a počtu domácností, predpokladaný podiel chceného súžitia domácností, ale aj ekonomickú situáciu obyvateľstva.

Dôležitou úlohou je pri zadefinovaní celkových potrieb v oblasti rozvoja bývania aj porovnanie a zbilancovanie zhody veľkostnej štruktúry bytov a domácností, ktoré v nich bývajú. Na základe zistení a z toho odvodených predikcií do budúcnosti je potrebné navrhnúť konkrétnu štruktúru a veľkosť bytov. Veľkosť bytov by totiž mala byť v zhode s veľkosťou cenзовých domácností (niekedy sa hovorí aj o „primeranosti bytu“). Pri zadefinovaní štruktúry a teda zloženia a veľkosti bytov sa vychádza zo zjednodušeného predpokladu, že pre každú osobu by mala byť v byte k dispozícii 1 miestnosť.

Z hľadiska veľkého nárastu počtu cenзовých domácností s mladými rodinami a vývoja zaľudnenosti sa ukazuje potreba presadzovať dvoj- a trojizbové byty v bytových domoch.

V rokoch 2015 – 2024 by teda bolo potrebné v obci postaviť cca 75 bytov. Zabezpečenie chýbajúcich bytov obec Kameničná plánuje riešiť nasledovne v súlade s územným plánom obce:

- v roku 2015 obec Kameničná plánuje obstaranie (nákup) 1 novostavaného nájomného bytového domu s 23 bytovými jednotkami (9 x 2 izbový byt, 9 x 1 izbový byt, 5 x 3 izbový byt), ktorý bytový dom je realizovaný v katastrálnom území Kameničná, parc. č. 3214/31 (Lokalita 1 – Kameničná časť Balvany),
- v roku 2016 obec Kameničná plánuje obstaranie (nákup) 10 novostavaných nájomných bytov v radovej výstavbe (10 x 3 izbový byt - 2 x radový obecný nájomný bytový dom s 10 b.j.), ktorá radová výstavba bude realizovaná v katastrálnom území Kameničná, parc. č. 203/5 (Lokalita 2 – Kameničná – pri Obecnom úrade v centre obce),
- v období 2020-2021 obec Kameničná plánuje vytvorenie 50 stavebných pozemkov spolu s kompletnou technickou infraštruktúrou na individuálnu bytovú výstavbu („Lokalita 3 - Kameničná časť Balvany),
- v období 2021-2022 obec Kameničná plánuje vytvorenie 40 stavebných pozemkov spolu s kompletnou technickou infraštruktúrou na individuálnu bytovú výstavbu („Lokalita 4 – Kameničná – Nová ulica),

Výstavba ďalších bytov v obci bude realizovaná priebežne na základe aktuálneho dopytu v už existujúcej domovej zástavbe, t.j. v intraviláne obce a na pozemkoch súkromných vlastníkov (bez finančnej účasti obce).

Strategickým cieľom v oblasti rozvoja bývania v obci Kameničná je vytvoriť podmienky pre zabezpečenie lepšej dostupnosti a kvality bývania pre rôzne skupiny obyvateľov v rôznych lokalitách obce, revitalizovať obytné zóny.

A6.2 Rámcové ciele rozvoja bývania na obdobie 10 rokov

Obec Kameničná navrhuje dlhodobo riešiť tieto konkrétne ciele:

- a) *zabezpečiť v rozvoji bývania podmienky na výstavbu takého počtu bytov, ktorý by umožnil:*

- *pokryť potreby obyvateľstva obce – existujúci bytový fond treba prioritne doplniť o dvoj a trojizbové byty primerané pre bývanie jednotlivcov a mladých rodín,*
 - *zastaviť a zvrátiť nepriaznivé tendencie rastu zahusťovania bytov domácnosťami z obdobia rokov 2001 – 2011,*
- b) *zabezpečiť územnú pripravenosť na výstavbu bytov, technickej a občianskej vybavenosti v nových lokalitách sústredenej výstavby tak, aby investori mohli potenciálne začať s výstavbou bytových objektov,*
- c) *vytvárať podmienky pre rozvoj obecného nájomného bývania pre mladé rodiny s trvalým pobytom v obci,*
- d) *vo výstavbe obecných nájomných bytov preferovať zastúpenie malometrážnych bytov,*
- e) *vytvárať podmienky pre zvýšenie obytného štandardu obytných lokalít z hľadiska dovybavenia zariadeniami sociálnej infraštruktúry, obchodno – obslužnými zariadeniami, ako aj z hľadiska zvýšenia kvantitatívnej a kvalitatívnej úrovne obytnej zelene.*

1. Kvantifikácia potrieb výstavby nových bytov v členení:

- 1.1. *rodinné domy: cca 20 rodinných domov do roku 2024 (2 rod. domov ročne),*
- 1.2. *verejný nájomný bytový sektor, v tom štartovacie byty pre mladé rodiny: 33 bytových jednotiek (23 b.j. v roku 2015, 10 b.j. v roku 2016),*
- 1.3. *súkromný nájomný bytový sektor: obec neráta so vstupom súkromného nájomného bytového sektora do výstavby bytov v obci*
- 1.4. *špecifické formy bývania (pre občanov v hmotnej alebo sociálnej núdzi, pre skupiny seniorov, alternatívne bývanie pre skupiny občanov so zvláštnym sociálnym postavením, ako sú napr. neplatiči nájomného, mladí ľudia opúšťajúci zariadenia sociálnej starostlivosti, občania po výkone trestu, ľudia bez domova a pod.): obec neráta s realizáciou takýchto foriem bývania.*

Konkrétna stratégia obce Kameničná v oblasti zabezpečenia finančných zdrojov na realizáciu zámerov v oblasti rozvoja bývania vychádza z rozpočtových pravidiel obecných samospráv a z možností čerpania úverov a nenávratných finančných prostriedkov – dotácií.

Realizácia obstarania obecného nájomného bytového domu s 23 b.j. v katastrálnom území Kameničná, parc. č. 3214/31 (Lokalita 1 – Kameničná časť Balvany) má náklady 921762,98,- EUR (vrátane DPH). Zo sumy 921762,98,- EUR 60% predstavuje úver zo Štátneho fondu rozvoja bývania (ŠFRB), 40 % predstavuje dotácia Ministerstva dopravy, výstavby a regionálneho rozvoja SR (MDVRR SR).

Realizácia obstarania 10 obecných nájomných bytov v radovej výstavbe v katastrálnom území Kameničná, parc. č. má náklady 540.000,- EUR (vrátane DPH). Zo sumy 540.000,- EUR 70 % predstavuje úver zo Štátneho fondu rozvoja bývania (ŠFRB), 30 % predstavuje dotácia Ministerstva dopravy, výstavby a regionálneho rozvoja SR (MDVRR SR).

Najdôležitejším zdrojom konkrétnej a reálnej pomoci pri výstavbe obecných nájomných bytov sú v súčasnosti prostriedky, ktoré obce a mestá môžu získať v zmysle predpisov:

- Nariadenie vlády SR č. 228/2013 Z. z., ktorým sa ustanovuje výška dotácie na obstaranie nájomného bytu, obstaranie technickej vybavenosti a odstránenie systémovej poruchy a výška oprávnených nákladov na obstaranie nájomného bytu

- Zákon č. 134/2013 Z.z. ktorým sa mení a dopĺňa zákon č. 443/2010 Z. z. o dotáciách na rozvoj bývania a o sociálnom bývaní a ktorým sa mení a dopĺňa zákon č. 261/2011 Z. z. o poskytovaní dotácií na obstaranie náhradných nájomných bytov

A6.3 Program rozvoja bývania na 5 rokov

Program rozvoja bývania obce Kameničná obsahujúci presný počet bytov v jednotlivých rokoch, ich štruktúru podľa druhu domu, formy vlastníctva a veľkosti bytov je zostavený na základe analýzy potrieb a cieľov obce definovaných zo strany samosprávy.

Medzi hlavné aktuálne priority zaradujeme :

- zníženie stupňa spolužitia súčasných cenzových domácností,
- postupné uspokojovanie záujmu o bývanie mladých rodín.

1.-2. Kvantifikácia plánovanej výstavby na roky 2015-2019 a návrh lokalít určených na výstavbu – rozvrh etáp na jednotlivé roky

Do roku 2019 je obecnou samosprávou naplánovaná obstaranie 33 obecných nájomných bytov (23 b.j. + 10 b.j.).

Tab. A: Časový harmonogram zabezpečenia plánovanej výstavby bytov v obci Kameničná

	Rok	obstaranie (nákup) 1 novostavaného nájomného bytového domu s 23 bytovými jednotkami	obstaranie (nákup) 10 novostavaných nájomných bytov v radovej výstavbe	príprava 50 stavebných pozemkov spolu s kompletnou technickou infraštruktúrou na individuálnu bytovú výstavbu („Lokalita 3 - Kameničná časť Balvany)	príprava 40 stavebných pozemkov spolu s kompletnou technickou infraštruktúrou na individuálnu bytovú výstavbu („Lokalita 4 – Kameničná – Nová ulica),
Roky	2015				
	2016				
	2017				
	2018				
	2019				
	2020				
	2021				
	2022				
	2023				
	2024				

Zdroj: Obecný úrad

Ciele v obnove bytového fondu a revitalizácii obytného prostredia

Obnove bytového fondu obce netreba venovať špeciálnu pozornosť, síce obec Kameničná v súčasnosti už vlastní 32 bytov (3 x 6 b.j. bolo realizovaných v roku 2009, 1 x 14 b.j. bolo realizovaných v roku 2011), avšak tieto obecné nájomné byty sú ešte nové, nevyžadujú žiadnu obnovu v strednodobom horizonte.

Jedným zo základných aspektov zabezpečenia príjemného života občanov je revitalizácia obytného prostredia. Cieľom revitalizácie obytného prostredia je zvýšenie kvality života obyvateľov obce s rozšírením a skvalitnením plôch verejnej zelene (napr. spestrením druhovej skladby, výsadbou odolných rastlín) za účelom humanizácie bezprostredného obytného prostredia, vytvorením atraktívnych detských ihrísk a oddychových zón, rekonštrukciou miestnych komunikácií a chodníkov. Zjednocujúcim cieľom tvorby revitalizácie obytného prostredia je vytvorenie estetického a trvalo udržateľného prostredia, v ktorom sa obyvatelia obce cítia „doma“.

Opatrenia na skvalitnenie hospodárenia s bytovým fondom

Navrhujú sa nasledovné opatrenia na skvalitnenie hospodárenia s bytovým fondom:

- hľadanie možností zvýšenia podielu obecných nájomných bytov napríklad formou prestavby na to vhodných už existujúcich objektov v obci,
- priebežné riešenie vyskytujúcich sa technických porúch, hľadanie vhodných spôsobov úspor energie.

Stratégia zabezpečenia finančných zdrojov na realizáciu zámerov v oblasti rozvoja bývania

Stratégia rozvoja bývania obce Kameničná v strednodobom horizonte musí vychádzať:

- z reálnej situácie v rozsahu vlastníctva obecných pozemkov, možností ich určenia na zástavbu a nadväznej výstavby obecných nájomných bytov na nich, resp. poskytovania určitých výhod pre občanov obce pri ich odpredaji na výstavbu bytov,
- z nutnosti aktivizácie zdrojov súkromného sektora na výstavbu:
 - bytov pre vlastnú potrebu občanov,
 - nájomných bytov, ktorý zatiaľ vôbec nefunguje v dôsledku nedostatku investičného kapitálu všeobecne, ale aj v dôsledku nepriaznivých podmienok pre podnikanie v tomto smere,
- zo zdrojov správcov na opravy, ktoré sú minimálne,
- obec musí skutočnosť obmedzenosti zdrojov z rozpočtu štátu, prideľovaných MDVRR SR a ŠFRB preklenúť rýchlou a dobrou prípravou výstavby obecných nájomných bytov a účinným poradenstvom obyvateľstvu v oblasti naplnenia kritérií na priznanie štátnych dotácií, pôžičiek a pod.,
- obec musí spolupracovať s peňažnými ústavmi tak, aby sa obyvateľstvu účinne a vhodným spôsobom prezentovali výhody úverových zdrojov pri zabezpečovaní vlastného bývania.

Konkrétna stratégia obce Kameničná v oblasti zabezpečenia finančných zdrojov na realizáciu zámerov v oblasti rozvoja bývania vychádza z rozpočtových pravidiel obecných samospráv a z možností čerpania úverov a nenávratných finančných prostriedkov – dotácií.

A7. Infraštruktúra

Rozvoj infraštruktúry je jedným zo základných predpokladov rozvoja každého regiónu i obce a výrazne ovplyvňuje hospodársky potenciál, spôsob života a životnú úroveň obyvateľstva.

Dopravná infraštruktúra

Kvalitná dopravná infraštruktúra a dobrá dopravná dostupnosť sú základné predpoklady rozvoja obce, ktoré významne ovplyvňujú jej hospodársky potenciál, spôsob života i životnú úroveň jej obyvateľov. Veľký význam dopravy je daný jej podstatným vplyvom na efektívnosť dovozu vstupov do územia a vývozu výstupov výroby z daného územia.

Záujmové územie sa nachádza v blízkosti križovatiek viacerých ciest európskeho významu, čo v budúcnosti môže znamenať silný rozvojový impulz pre daný región.

V blízkosti riešeného územia prechádzajú dva dopravné koridory európskeho významu:

- európsky multimodálny koridor č. IV (Berlín/Norimberg – Praha – Kúty – Bratislava – Nové Zámky / Komárno – Štúrovo – MR lokalizovaný pre trate železničnej a kombinovanej dopravy),
- európsky multimodálny koridor č. VII (vodná cesta Dunaj).

Obec má relatívne dobrú dopravnú polohu aj vo vzťahu k diaľničnému systému Európy: cca 30 km južne od obce, na území Maďarskej republiky prechádza diaľnica E75.

Tieto dopravné koridory patria medzi najvýznamnejšie komunikačné osi v Európe. V budúcnosti teda nevyhnutnou úlohou bude využiť blízkosť hore uvedených európskych komunikačných systémov (bude potrebné zlepšiť infraštruktúrne prepojenia na hore uvedené európske multimodálne koridory).

Cestná infraštruktúra

Najvýznamnejším cestným ťahom prechádzajúcim cez riešené územie je cesta II/573 (Šaľa – Kolárovo – Komárno), ktorá je významným regionálnym cestným ťahom juhozápadného Slovenska. II/573 začína v meste Šaľa na štátnej ceste I. triedy I/75, prechádza cez intravilán obce Kameničná, a končí v meste Komárno na štátnej ceste I. triedy I/63.

Najvýznamnejšími cestnými ťahmi prechádzajúcimi v blízkosti riešeného územia sú:

- cesta I/63 (Bratislava – Dunajská Streda – Komárno), ktorá je jedným z najvýznamnejších cestných ťahov prechádzajúcich územím juhozápadného Slovenska v smere západ-východ.
- cesta I/64 (Nitra – Nové Zámky – Komárno), ktorá je jedným z najvýznamnejších cestných ťahov prechádzajúcich územím juhozápadného Slovenska v smere sever-juh; tento ťah v ďalekom výhľade môže byť v zmysle vládou schváleného „Projektu výstavby diaľnic a rýchlostných ciest“ v úseku Nitra – Nové Zámky – Komárno – hranica SR/MR prehodnotený a zaradený do siete rýchlostných ciest - Koncepcia územného rozvoja Slovenska 2001 navrhuje ako výhľadový rýchlostný cestný ťah siete

TINA prepojenie križovatky diaľnice D1 Hlohovec – Nitra – Nové Zámky – Komárno – št. hranica MR – Komárom – diaľnica M1.

Cestná sieť prepája sídelnú štruktúru obce v smere severozápad – juhovýchod. Základnú komunikačnú kostru v riešenom území tvoria regionálne cesty II. a III. triedy - II/573 a III/063054, po ktorých je realizovaná tranzitná, cieľová a zdrojová doprava nasledujúcimi formami :

- individuálnou automobilovou dopravou – IAD,
- hromadnou dopravou – HD,
- nemotorovou dopravou (cyklistická, pešia) – ND.

Základná komunikačná kostra je doplnená sieťou miestnych komunikácií a hustou sieťou účelových lesných a poľných ciest, ktoré sprístupňujú hospodársky využívané plochy katastra a viacero menších usadlostí.

Miestne komunikácie majú bezprašnú povrchovú úpravu (všetky miestne komunikácie majú spevnený povrch) a rôzne šírkové a smerové usporiadanie. Medzi cestou a oploteniami rodinných domov sú úzke pásy zelene a stromov, asfaltové (betónové) chodníky pre peších sú vybudované len v krátkych úsekoch. Pre bezpečnosť cestnej premávky je potrebné ďalej rozvíjať miestny systém chodníkov, ako aj skvalitniť miestne komunikácie.

V strednodobom horizonte je potrebná rekonštrukcia miestnych komunikácií a chodníkov, resp. ich vybudovanie na nových úsekoch (napr. chodník na úseku Kameničná – Balvany).

V perspektíve dopravnú polohu záujmového územia kladne ovplyvní aj výstavba plánovanej rýchlostnej komunikácie R7 (Bratislava – Dunajská Streda – Nové Zámky – Lučenec).

Železničná doprava

Obec Kameničná je napojená na európsky železničný systém cez trať č. 136 (Komárno-Kolárovo), avšak z finančných dôvodov v roku 2003 bola osobná železničná doprava zrušená na tejto trati. Pre osobnú železničnú dopravu najbližšia železničná stanica je v susednom železničnom uzli v Komárne (trať č. 131 Bratislava – Dunajská Streda – Komárno, trať č. 135 Komárno – Nové Zámky).

Hromadná doprava

Integrovaný regionálny systém hromadnej dopravy zabezpečuje organizáciu a prepojenie hlavných zložiek hromadnej cestnej dopravy v hlavných smeroch pohybu cestujúcich, ktorými pre riešené územie sú:

- cesty do obvodného/okresného centra Komárno (9 km),
- cesty do regionálneho uzla Kolárovo (12 km).

Hromadná preprava osôb je zabezpečená autobusovou prepravou prostredníctvom prímestských liniek, ktoré zabezpečuje prevažne SAD Nové Zámky a.s..

Ostatné druhy dopravy

Konfigurácia terénu, rozmiestnenie funkcií bývania, vybavenosti, práce, rekreácie a relatívne málo frekventovaný charakter dopravy v sídle dávajú predpoklady k významnejšiemu postaveniu bicyklovej dopravy ako jedného zo základných

vnútrošídlných dopravných systémov a ekologicky najefektívnejšieho druhu dopravy. Smerovanie lokálnych cyklistických trás je orientované na vzťahy na centrálnu časť obce.

Cez riešené územie prechádza druhá najdôležitejšia cyklistická trasa na Slovensku, Vážska cyklistická cesta, napájajúca na medzinárodnú Dunajskú cyklistickú cestu 10 km južne od obce.

Obec podporí výstavbu cykloturistickej cesty Kolárovo – Kameničná – Komárno (projekt by mal byť realizovaný v strednodobom horizonte).

Letisko s verejnou prepravou osôb a nákladov sa nachádza v 110 km vzdialenosti v Bratislave, resp. na území Maďarska v Budapešti. Regionálnym letiskom v Nitrianskom kraji je medzinárodné verejné letisko pre nepravidelnú leteckú dopravu v Nitre – Janíkovciach, ktorému bol udelený medzinárodný štatút.

Cez riešené územie prechádza druhá najdôležitejšia vodná cesta na Slovensku: Vážska vodná cesta. Vážska vodná cesta E 81. je od roku 1997 klasifikovaná ako vodná cesta medzinárodného významu v smerovaní Komárno – Sereď – Púchov – Žilina – Bohumín. Na celom úseku medzi Komáromom a Sereďou je problém zaviesť pravidelnú nákladnú dopravu. Nočná plavba je zakázaná. Je možná individuálna plavba za prítomnosti správcu toku. Pravidelné plavby osobnej dopravy z Komárna sú realizované dva krát za týždeň, alebo na objednávku.

Zásobovanie pitnou a úžitkovou vodou

Obec Kameničná má vybudovaný verejný vodovod (ktorý prevádzkuje Západoslovenská vodárenská spoločnosť, a.s., OZ Komárno)- riešené územie je zásobované kvalitnou pitnou vodou z miestneho vodného zdroja. Verejný vodovod využíva ako vodný zdroj vrtanú studňu HK-1, nachádzajúcu sa na západnom okraji obce. Vodovod bol vybudovaný v rokoch 1965 – 1966, v súčasnosti je v zlom technickom stave a vyžaduje rekonštrukciu.

V miestnej časti Balvany je vybudovaný vodovod, ktorý zásobuje pitnou vodou domov dôchodcov OAZIS, niekoľko rodinných domov a bytový dom v lokalite za bývalým štátnym majetkom, kde nie je verejný vodovod vybudovaný. Prevádzkuje ho občianske združenie a domov dôchodcov OAZIS.

Stav vodovodnej siete umožňuje väčšine obyvateľov obce, ako aj organizáciám a podnikateľom napojiť sa na pitnú vodu z verejného vodovodu (verejný vodovod sa absentuje len v miestnych častiach Vinohrady a Lohot – celkovo pre cca. 40 osôb).

Kanalizácia a čistenie odpadovej vody

V obci Kameničná je vybudovaná mechanicko-biologická čistiareň odpadových vôd prevádzkovaná obcou. V obci, vrátane miestnej časti Balvany a osád Vinohrady, Lohot a Kráľka, nie je vybudovaná žiadna verejná kanalizácia. Splaškové odpadové vody z jednotlivých nehnuteľností sú akumulované v domových žumpách a vyvážané do ČOV

V strednodobom horizonte obec plánuje vybudovanie verejnej kanalizácie (vzhľadom na vzácne prírodné prostredie obce s cennými chránenými lokalitami).

Dažďové vody z komunikácií, z nehnuteľností a zo spevnených plôch sú odvádzané jestvujúcimi prícestnými odvodňovacími rigolmi.

Zásobovanie elektrickou energiou, verejné osvetlenie

Obec Kameničná je zásobovaná el. energiou na dobrej úrovni, výkon transformátorov vyhovuje súčasným požiadavkám obce. Súčasným celkovým inštalovaným výkonom v obci sú plne kryté energetické požiadavky odberateľov.

Verejné osvetlenie je riešené inštalovaním výbojkových svietidiel na jestvujúcich elektrických betónových stĺpoch, staré svietidlá sú priebežne vymieňané za nové, úspornejšie.

V strednodobom horizonte je potrebné rozšírenie verejného osvetlenia vo vybraných lokalitách obce, čo by malo výrazne zvýšiť bezpečnosť cestnej premávky v riešenom území (Balvany - Domov dôchodcov, Cesta Kameničná - Balvany, Hlavná cesta - Sady (Szőlős), Stará čerpačka).

Zásobovanie plynom

Obec Kameničná je plno plynofikovaná – plynofikácia sa absentuje len v miestnych častiach Vinohrady a Lohót (celkovo pre cca. 40 osôb). Zemný plyn je v prevažnej miere využívaný na vykurovanie, prípravu teplej vody a varenie. V prípade výstavby nových rodinných domov, objektov občianskej vybavenosti je možnosť predĺženia plynových rozvodov k týmto objektom.

Telekomunikácie

Rozvoj telekomunikácií za posledné desaťročie zaznamenal výrazný kvantitatívny i kvalitatívny rast, predstihujúci mnohonásobne rozvoj ostatných odvetví technickej infraštruktúry. Je to jednak prestavbou a rekonštrukciou pevnej telefónnej siete a ústrední, ale hlavne rozvojom mobilných telefónnych systémov a ich plošného uplatnenia a rozvojom internetovej siete.

Obec Kameničná má dobré GSM pokrytie od všetkých troch mobilných operátorov: Orange a.s., T-Mobile a.s. a Telefónica O2 a.s.

V obci je dostupný širokopásmový internet.

V strednodobom horizonte obec plánuje zriadenie verejného internetového bodu – verejného miesta na prístup k internetu pre obyvateľov obce.

V riešenom území je vybudovaný miestny verejný rozhlas, v strednodobom horizonte je potrebné realizovať jeho rekonštrukciu. rozvod miestneho rozhlasu do rozvojových plôch domovej a bytovej výstavby v obci bude rozšírený podľa požiadaviek.

Obecná televízia

V obci Kameničná je realizovaný spoločný systém káblovej televízie, na ktorú je toho času pripojených 270 televíznych účastníkov. Anténny systém spolu so zosilňovačom a prídavnými zariadeniami je umiestnený v objekte Obecného úradu Kameničná. Káblová televízia je riešená sieťou koaxiálnych káblov v zemných káblových ryhách. Niektorí obyvatelia obce Kameničná majú na domoch individuálne anténne systémy pre príjem televízneho signálu. V miestnej časti Balvany a osadách Lohot, Králka sú v prevádzke len individuálne anténne systémy.

A8. Hospodársko-ekonomický potenciál obce

Ekonomický potenciál obce je nižší ako priemer Slovenska (čo naznačovali aj ukazovatele, ako priemerná mesačná nominálna mzda a vzdelanostná štruktúra pracovnej sily v predchádzajúcich kapitolách), avšak vplyvom rozvoja cestovného ruchu sa môže stať veľmi prosperujúcim vidieckym sídlom.

Širší priestor obce – obvod/okres Komárno – patrí do kategórie priemyselnopoľnohospodárskych regiónov SR. Z pohľadu makroekonomickej štruktúry rozhodujúce postavenie majú poľnohospodárstvo, potravinársky a elektrotechnický priemysel - odvetvia nenáročné na kvalifikačnú úroveň pracovnej sily.

A8.1. Poľnohospodárstvo

Poľnohospodárstvo je najrozšírenejšou aktivitou v záujmovom území. Celková výmera poľnohospodárskeho pôdneho fondu v obci je 2579,6 ha, čo predstavuje 74,7% z jej celkovej výmery. O intenzívnej poľnohospodárskej výrobe svedčí aj vysoký podiel poľnohospodárskej pôdy využívannej ako orná pôda – 89,8%.

Tab. 46: Štruktúra poľnohospodárskeho pôdneho fondu v obci (v m²)

Obec	Celková výmera v m ²	Orná pôda	Chmeľnice	Vinice	Záhrady	Ovocné sady	Trvalé trávne porasty	Výmera v m ² pre poľnohospo- dársku pôdu
Kameničná	34 512 194	23 163 946	0	557	527 117	1 530 111	574 691	25 796 422

Stav k 1.1.2006

Prameň: VUGK, 2006

V transformačnom procese novozaložené subjekty uprednostnili v podmienkach vysokej rizikovosti poľnohospodárskej výroby najmä právne formy s nižšou mierou osobnej zodpovednosti za záväzky podniku, väčšina účastníkov poľnohospodárskej produkcie mikropriestoru obce je aktívna v právnej forme spol. s r.o.. V riešenom území najväčšími poľnohospodárskymi podnikmi sú: transformované družstvo (Agrodružstvo Kameničná - zamestnáva okolo 80 osôb), BALSEED s.r.o. (zamestnáva okolo 40 osôb, vlastní sklad obilia so sušičkou a čističkou bývalého SŠM Balvany), Poľnohospodárske družstvo Zlatná na Ostrove.

Rastlinná produkcia je výrazne ovplyvňovaná produkčným potenciálom pôd. Záujmový región patrí do vysokoprodukčnej poľnohospodárskej oblasti Slovenska, dobré prírodné a klimatické podmienky územia vytvorili predpoklady pre pestovanie všetkých poľnohospodárskych plodín Slovenska.

Rastlinná výroba regiónu obce sa zameriava prevažne na výrobu obilnín (najviac sa pestujú pšenica ozimná a jarná, sladovnícky jačmeň, kukurica na siláž a krmivo), ktoré zaberajú plochu tradične viac ako 2/3 ornej pôdy. Ďalšími významnými komoditami sú olejniný (repka olejná, slnečnica), cukrová repa a d'ateliny. K významným plodinám regiónu, pestovaným aj na ornej pôde aj v záhradách, patria zeleniny. Najviac sa pestujú uhorky, paprika, paradajky a kapusta. Pestovanie zelenín prebieha sčasti vo fóliovníkoch.

Živočišná výroba je druhou základnou časťou poľnohospodárskej výroby, ktorej prvoradou úlohou je produkcia živočišných výrobkov pre spotrebu obyvateľstva, ako aj poskytovanie ďalších surovín pre priemyselnú výrobu. Nosným programom živočišnej výroby záujmového územia bol v minulosti chov ošípaných, avšak v súčasnosti ich stav výrazne poklesol (prevažná väčšina stajní je prázdna). V obci (ako i v jej mikropriestore) tradične veľký význam má chov ošípaných a hydiny v prídomových hospodárstvach. Chov

hydiny v prídomových hospodárstvach je orientovaný hlavne na sliepky, kačice a na produkciu vajec.

Všetky opatrenia v rastlinnej a živočíšnej výrobe sa musia smerovať k tomu, aby sa dosiahla primeraná rentabilita výroby, za dodržania pravidiel ochrany vôd, pôdy a ovzdušia. Z ekologického hľadiska je dôležité podstatné obmedzenie používania anorganických hnojív a chemických prípravkov na ochranu rastlín. V rastlinnej výrobe sa i do budúcnosti predpokladá zachovanie jej intenzity s podmienkou udržiavania ekologickej stability poľnohospodárskej krajiny.

V mikropriestore obce veľkú tradíciu má včelárstvo, čoho hlavným produktom je med (v záujmovom území sa med produkuje z kvetu repky olejnej, agáta, slnečnice). Okrem toho sa produkuje vosk, medovina, propolis a materská kašička.

Obec (ako aj jej mikropriestor) poskytuje výborné možnosti pre poľovníkov prakticky na celom svojom území, kde vďaka ochrane a cieľavedomej starostlivosti žije široká škála poľovnej zveri (srnec, zajac, bažant).

Dávnej tradícii sa v okolí obce Kameničná teší rybárstvo (veľa možností rybolovu poskytuje rieka Váh a jeho mŕtve ramená – napr. Akácos, Konkoly atď.), ktoré tvorí doplnkovú časť odvetvia pôdohospodárstva. Podmienky ochrany, chovu a lovu rýb a ostatných vodných organizmov tak, aby priamo alebo prostredníctvom ekologických väzieb nedochádzalo k narušeniu vodných ekosystémov a k ohrozeniu genofondu rýb, upravuje zákon č. 130/2002 Z.z., v znení neskorších predpisov.

Predmetné územie patrí k málo lesnatým územiám SR, lesnatosť k.ú. obce je nízka – podiel lesného pôdneho fondu je len 6,3% (celoslovenský priemer je vyše 40%), čo je dôsledkom nížinnej polohy územia, kde maximum pôdy je intenzívne využívané na poľnohospodársku výrobu.

A8.2. Priemysel

Rozvoj priemyslu v mikropriestore obce (v obvode/okrese Komárno) je v podstate spojený s realizáciou programu industrializácie zo 60-tych rokov, ktorého cieľom bolo vybudovanie priemyselnej základne v dovtedy ekonomicky slabo rozvinutých a prevažne poľnohospodársky orientovaných oblastiach. Okrem spoločensko-politických faktorov sa v lokalizácii priemyslu v danom regióne uplatnili aj ďalšie faktory, a to hlavne dostatok pracovnej sily a čiastočne ekonomicko-geografická poloha.

Priemyselná výroba obce je veľmi slabá, toto odvetvie zastupujú aktivity ako spracovanie a konzervovanie ovocia a zeleniny, spracovanie poľnohospodárskych produktov, piliarske práce, spracovanie dreva, tlačiarenské práce, výroba drevených obalov, stolárstvo, čaluníctvo atď..

Medzi základné ciele obce z hľadiska riešenia rozvoja priemyselnej výroby patrí vytvorenie podmienok pre rozvoj hospodárskych aktivít obce, pre tvorbu nových pracovných príležitostí a rozvoj zamestnanosti na území obce, predovšetkým pre miestne pracovné sily.

V strednodobom horizonte je potrebné vybudovať priemyselný park v lokalite Kameničná časť Balvany (na parc.č. C 3212/2 , C 3217, C 3218/1, C 3218/8, C3227/1, C 3227/11).

A8.3. Trhové služby, maloobchod

Škála poskytovaných trhových služieb v obci je veľmi úzka a aj tie sa vo väčšine prípadov rozvíjajú na základe živnostenských oprávnení a v prevažnej miere v priestoroch

rodinných domov (prípadne vo vyčlenených priestoroch pre tento účel). V obci sa nachádzajú služby, ako pohostinská činnosť; autoservis; sprostredkovateľská činnosť v oblasti obchodu a služieb; obchodná činnosť so zmiešaným tovarom - potravinami, ovocím, zeleninou, drogistickým, priemyselným a drobným tovarom, domácimi potrebami; maliarske práce; kadernícke práce, holičstvo, montáž, rekonštrukcia, údržba vyhradených technických zariadení elektrických, inštalátorske práce, poskytovanie zväračských služieb, pneuservis, autodoprava atď.

K 1.7.2011 v obci sa nachádzali 4 pohostinstvá a 1 cukráreň.

Záverečnú časť pohybu materiálnych produktov na ich ceste od výroby k spotrebe zabezpečuje maloobchod, ktorého cieľom je predaj vyrobených tovarov spotrebiteľom. Rozvoj obchodného vybavenia je ovplyvnený predovšetkým spoločenským tlakom, požiadavkami obyvateľov na rozvoj komplexnej vybavenosti a tiež politikou veľkých obchodných spoločností a ich umiestňovaní sa na miestnom trhu. K 1.7.2011 sieť maloobchodných predajní predstavili 5 predajní potravín, 2 predajne rozličného tovaru a 1 kvetinárstvo.

Priemerný obrat maloobchodov na jedného obyvateľa je nižší než celoslovenský priemer, čo je dôvodom nízkych finančných príjmov tunajšieho obyvateľstva.

Zariadenia peňažných služieb v obci sa nenachádzajú (okrem Poštovej banky a.s. nachádzajúcej sa na miestnom poštovom úrade), najbližšie sú lokalizované v mestách Komárno a Kolárovo. Poštový úrad sa nachádza v centre obce.

A8.4. Podnikateľská aktivita

K 1.1.2004 v obci bolo 103 aktívnych ekonomických subjektov. Z celkového počtu podnikateľských subjektov v obci vyše 90% tvorili fyzické osoby. Podnikateľská aktivita vyjadrená podielom fyzických a právnických osôb na celkovom počte obyvateľstva je relatívne dobrá. Rozhodujúca väčšina podnikateľov vyvíja svoju činnosť v službách.

Z pohľadu zamestnanosti efektívna by bola podpora aktivít vykonávaných fyzickými osobami v rámci živnostenského podnikania.

Tab. 47: Prehľad o počte ekonomických subjektov podľa druhu vlastníctva

Obec	Zatiaľ nezistené	Medzinár. s prevažujúcim verej. sektorom	Súkrom. tuzemské	Družstevné	Štátne	Vlastníctvo územ. samosprávy	Vlast. združení, polit. strán a cirkví	Zahraničné	Medzinár. sprevaž. súkrom. sektorom	Zmiešané (kombinácia 1 až 8)	SPOLU
Kameničná	0	0	87	1	0	2	10	1	2	0	103

Poznámka: stav k 1.1.2004
Prameň: ŠÚ SR, 2005

Tab. 48: Prehľad o počte podnikateľských subjektov podľa formy

Obec	Živnostník	Živnostník v OR	SHS roľník	FO-slob.povolanie	Živ.a SHR roľník	Spol.s r.o.	Neinv. fond	Akc.spol.	Družstvo	Príspevk.org.	Združenie (zväz.spolok)	Cirkev.org.	Org.jednotka združenia	Obec,mesto
Kameničná	69	1	5	2	1	11	1	1	1	1	2	1	6	1

Poznámka: stav k 1.1.2004

Prameň: ŠÚ SR, 2005

Tab. 49: Prehľad o počte podnikateľských subjektov podľa hlavnej činnosti

Obec	Polnoh.,poľov.,a služby	Výr.potrav.a nápojov	Textil.výr.	Drevár.výr.	Vydavateľ.a tlač	Výr.kov.konštr.	Výr.el.stroj.	Výr.nábytku	Stavebníctvo	Predaj a údrž.mot.voz.a predaj pohon.látok	Veľko-obchod	Maloobchod	Hotely a reštl	Pozem. doprava	Prenájom strojov	Počítač.činn.	Iné obch.slужby	Verej.správa	Zdravotníctvo	Čistenie odpad.vôd, likv.odpadov	Činnosti člen.organiz.	Rekreac. kult. a šport.činn.	Ostat.slужby
Kameničná	8	4	1	7	3	4	2	1	10	3	11	15	3	8	1	1	5	1	3	1	6	3	2

Poznámka: stav k 1.1.2004

Prameň: ŠÚ SR, 2005

A8.5. Cestovný ruch

Cestovný ruch je interdisciplinárne odvetvie hospodárstva, na jeho realizácii sa podieľa mnoho ďalších oblastí, ako sú poľnohospodárstvo, priemysel, stavebníctvo, služby a pod. Predstavuje komplex vzťahov a javov, ktoré výrazne prispievajú k tvorbe pracovných miest, navyše investičné náklady na pracovné miesta sú nižšie než v priemysle.

Podporu cestovného ruchu v Slovenskej republike, práva a povinnosti fyzických osôb a právnických osôb pôsobiach v cestovnom ruchu, tvorbu koncepčných dokumentov a financovanie rozvoja cestovného ruchu upravuje zákon č. 91/2010 Z.z. o podpore cestovného ruchu. § 6 tohto zákona definuje pôsobnosť obcí nasledovne:

- obec v cestovnom ruchu

- a) môže iniciovať vznik oblastnej organizácie a podieľa sa na spolufinancovaní jej aktivít,
- b) spolupracuje s organizáciami cestovného ruchu pri tvorbe programov a plánov hospodárskeho, sociálneho a kultúrneho rozvoja na území obce vrátane koncepcie rozvoja cestovného ruchu na území obce, ročného plánu aktivít a monitorovacej správy o vývoji cestovného ruchu na území obce,
- c) tvorí programy, plány, stratégie a koncepcie rozvoja cestovného ruchu,
- d) vytvára vlastné finančné zdroje na realizáciu aktivít v cestovnom ruchu,

- e) buduje infraštruktúru podporujúcu aktivity v cestovnom ruchu, ktorá spadá do pôsobnosti obce,
- f) sústreďuje štatistické údaje o cestovnom ruchu v obci,
- g) spolupracuje s ústrednými orgánmi štátnej správy a s orgánmi vyššieho územného celku pri realizácii štátnej politiky cestovného ruchu v Slovenskej republike,
- h) spolupracuje s Radou vlády Slovenskej republiky pre jednotnú prezentáciu Slovenska v zahraničí a podieľa sa na uplatňovaní mechanizmu fungovania jednotnej prezentácie Slovenskej republiky v zahraničí.

Národný program rozvoja cestovného ruchu SR na základe zhodnotenia ponukovej stránky územia a jeho vybavenosti a posúdenia dlhodobých vývojových tendencií dopytu v cestovnom ruchu navrhuje rozvíjať nasledovné nosné formy cestovného ruchu: **a)** Letná rekreácia, pri vodných plochách založená na kúpaní a vodných športoch, hobby turizmus, cykloturizmus, rôzne alternatívne tzv. soft formy cestovného ruchu, poľovnícky cestovný ruch, rôzne športy. **b)** Mestský a kultúrny cestovný ruch. **c)** Zdravotný cestovný ruch v jeho klasickej liečebnej podobe, ktorý je potrebné zachovať a popritom rozvíjať zdravotný cestovný ruch (relax, fitnes, prevencia, skrášľovanie, kondícia), ktorý začína prudko rásť prakticky v celosvetovom rozsahu. **d)** Vidiecky cestovný ruch a agroturistika. **e)** Doplnkové formy cestovného ruchu.

Na základe hore uvedenej klasifikácie nosných foriem cestovného ruchu Slovenska obec Kameničná má reálny potenciál predovšetkým pre rozvoj:

- letnej rekreácie, pri vodných plochách založenej na vodných športoch, hobby turizmus, cykloturizmus, rôzne alternatívne tzv. soft formy cestovného ruchu, poľovnícky cestovný ruch, rybolov, rôzne športy,
- vidieckej turistiky vrátane agroturistiky.

V obci Kameničná turisticky najhodnotnejšími lokalitami sú:

- rímskokatolícky kostol sv. Vendelína – barokový z roku 1755, neoklasicisticky upravený v roku 1870,
- základy románskeho kostola z 13. stor. v miestnej časti Balvany,
- parná čerpacia stanica zo zač. 20. storočia,
- malá sakrálna pamiatka – socha Sv. Jána Nepomuckého,
- pamätník obetiam I. svetovej vojny,
- pomník padlých hrdinov II. svetovej vojny,
- pomník udalostí na obdobie 1946-1948,
- rieka Váh,
- PR Lohotský močiar,
- PR Malý ostrov,
- PR Vrbina,
- CHA Dropie.

V záujmovom regióne okrem vyššie uvedených foriem cestovného ruchu sú veľmi dobré predpoklady aj pre kulinársku turistiku - návštevníkov obce môže prilákať aj vychýrenou maďarskou a slovenskou kuchyňou. Kuchyňa obce (ako i jej mikropriestoru), ktorá je vzácnou zmesou tradícií a kultúr (ktoré sa na tomto území dlhodobo dotvárali), je oddávna založená na troch princípoch: vynikajúca kvalita surovín, generáciami k dokonalosti

dopracované tradičné receptúry a dostatok času a poctivosti pri príprave jedál (varenie je doteraz v mnohých rodinách láskyplným obradom).

V obci sú veľmi dobré podmienky aj pre cykloturistiku vzhľadom na nížinný terén a pomerne menšiu dopravnú frekvenciu na miestnych cestách.

Úroveň poskytovaných turistických služieb v obci je nízka – reštauračné služby nie sú v obci dostupné.

Ubytovacie služby v riešenom území sú poskytované len v rámci jedného penziónu: Penzión Mária má kapacitu 8 osôb (1x2 posteľové izby, 2x3 posteľové izby).

Cestovný ruch v mikropriestore obce

Host' – dovolenkár necestuje len do konkrétneho zariadenia alebo do konkrétneho mesta či obce, ale vníma príslušný región ako celok. Preto je potrebné, aby ponuky cestovného ruchu boli navzájom regionálne zosúladené, rozvíjané a uplatňované. Z týchto dôvodov sa nedá vnímať rozvoj cestovného ruchu v obci Kameničná izolovane od rozvoja cestovného ruchu v regióne obce a preto i tento materiál posudzuje stav a navrhuje rozvoj cestovného ruchu v tomto kontexte.

Širší priestor obce Kameničná sa vyznačuje diverzitou vidieckej krajiny, zachovalým jedinečným ľudovým umením, zvykmi a folklórom, čo vytvára priaznivé predpoklady pre rozvoj vidieckeho turizmu a agroturistiky.

V mikropriestore obce najvýznamnejšími turistickými cieľmi sú:

- mesto Komárno – mesto je významným kultúrnym centrom (je sídlom mnohých kult. inštitúcií: Jókaiho divadlo, Univerzita Jánosa Selyeho) a hraničným priechodom do Maďarska; najväčšou turistickou atrakciou je Mestská pamiatková zóna, Národná kultúrna pamiatka - pevnostný systém Komárna a termálne kúpalisko,
- Chránená krajinná oblasť Dunajské luhy – Chránená krajinná oblasť Dunajské luhy bola ustanovená vyhláškou MŽP SR č. 81/1998 Z.z. o Chránenej krajinnnej oblasti Dunajské luhy z 3. marca 1998 s účinnosťou od 1. mája 1998; Chránená krajinná oblasť sa rozprestiera na Podunajskej nížine v geomorfologickom celku Podunajská rovina, vedľa slovenského a slovensko-maďarského úseku Dunaja od Bratislavy až po Veľkolélsky ostrov v okrese Komárno; pozostáva z piatich samostatných častí; toto jedinečné územie celé sa nachádza na arecentnom agradačnom vale Dunaja; systém agradačných valov a akumuláčnych depresí s hustou sieťou riečnych ramien s prevahou sedimentačnej akumulácie vznikol ešte pred zásahmi do prírodného hydrologického režimu Dunaja,
- obec Iža – významná archeologická lokalita – otvorené sídlisko z doby rímskej – Kelemantia,
- lokalita vínnej turistiky v blízkych obciach (Radvaň nad Dunajom, Moča, Marcelová atď.).

Súčasná úroveň návštevnosti obce je relatívne nízka, cestovný ruch však má veľký, zatiaľ nevyužitý potenciál. Prvým krokom v smere rozvoja cestovného ruchu bolo rozmiestnenie informačno-turistických tabúl.

V blízkej budúcnosti prvoradou úlohou pre rozvoj cestovného ruchu v obci bude:

- rozvíjať a skvalitniť služby cestovného ruchu,
 - tomuto cieľu by mali slúžiť aktivity ako vybudovanie reštaurácie s penziónom a vybudovanie miestneho trhoviska v obci,

- rozvíjať kvalitnú propagáciu a marketingové aktivity produktov a tak zabezpečovať efektívne využitie už existujúcich, ako aj plánovaných služieb cestovného ruchu.

V ďalšom rozvoji rekreačnej funkcie obce veľké rezervy predstavuje cez obec prechádzajúca Považská cyklistická cesta (a na ne nadväzujúce miestne cyklocesty), ktorá sa nadväzuje na medzinárodnú Dunajskú cyklistickú cestu 12 km južne od obce (ktorá je súčasťou cyklocesty *EuroVelo 6 – cyklocesta* od Atlantiku z mesta Saint-Brévin-les-Pins vo Francúzku až do mesta Constanta (Čierne more)).

Územný plán obce navrhuje vytvorenie ubytovacích služieb na dvoch miestach:

- v areáli súčasného futbalového ihriska je navrhovaný Obecný penzión s ubytovaním, reštauráciou, pohostinstvom, prevádzkovým parkoviskom areálu a pod., navrhovaná kapacita penziónu – cca 12 izieb x 2 lôžka v kategórii *** hviezdičiek,
- pri vstupe do lúčneho priestoru Malý ostrov je riešené atraktívne stravovacie zariadenie s terasovým posedením v rámci navrhovaného súboru výletného penziónu v kategórii*** hviezdičiek, s vybaveným výletným miestom a nástupom náučnej trasy ochrany prírody navrhovaná kapacita penziónu – cca 12 izieb x 2 lôžka v kategórii *** hviezdičiek.

V dlhodobom horizonte obec plánuje vytvoriť obecnú pláž - upravený breh Vážskeho Dunaja s nasýpaným pieskom (vytvoriť atraktívny priestor na kúpanie).

A9. Občianska vybavenosť obce

Sociálnu infraštruktúru a občiansku vybavenosť v obci charakterizujú zariadenia v oblasti administratívy, kultúry, športové a sociálne zariadenia. Vybavenosť obce službami je rozmanitá a ich účel závisí od ľudských zdrojov, tradícií, podmienok a špecifických daností okolitého mikropriestoru.

Administratíva

V zmysle zákona o obecnom zriadení obec má dva orgány: obecné zastupiteľstvo a starosta obce. Každý z orgánov obce má svoje samostatné postavenie dané ústavou a zákonmi a nie sú vo vzťahu vzájomnej podriadenosti či nadriadenosti. Obyvatelia obce nepriamo, prostredníctvom týchto dvoch orgánov vykonávajú samosprávu obce. Ďalšie orgány, ako je napr. obecný úrad, komisie a pod. sú len odvodenými orgánmi obecného zastupiteľstva. Obecný úrad, ktorý je výkonným orgánom obecného zastupiteľstva a starostu, zabezpečuje organizačné a administratívne veci obecného zastupiteľstva a starostu, ako aj orgánov zriadených obecným zastupiteľstvom. Stavebné povolenia pre obec sa vydávajú na Spoločnom stavebnom úrade v meste Komárno. V obci funguje dobrovoľný hasičský zbor.

V strednodobom horizonte je potrebné riešiť nevhodné priestorové podmienky riadenia rozvoja obce premiestnením obecného úradu do prerobeného nedokončeného zdravotného strediska (v novovytvorenom polyfunkčnom centre popri obecnom úrade by mali sídliť aj ďalšie inštitúcie poskytujúce služby pre obyvateľov obce).

Spádovosť obce Kameničná

Ukazovateľ	Miesto
Sídlo matričného úradu	Kameničná
Sídlo pracoviska daňového úradu	Komárno
Sídlo pracoviska Obvodného oddelenia policajného zboru	Kolárovo
Sídlo Okresného súdu	Komárno
Sídlo Okresného riaditeľstva Hasičského a záchranného zboru	Komárno
Sídlo pracoviska obvodného úradu	Komárno
Sídlo Územnej vojenskej správy	Nitra
Sídlo územného Úradu práce, sociálnych vecí a rodiny	Komárno
Sídlo Obvodného úradu životného prostredia	Komárno

Školstvo

V obci sa nachádzajú 3 školské zariadenia, ktoré sú v zriaďovateľskej pôsobnosti obce Kameničná:

- materská škola, ktorú v školskom roku 2010/2011 navštevovalo 28 detí,
- základná škola I. stupeň, ktorú v školskom roku 2010/2011 navštevovalo 10 žiakov,
- základná škola I. stupeň s vyuč. jaz. maďarským, ktorú v školskom roku 2010/2011 navštevovalo 31 žiakov.

Zariadenie pre stredné školstvo v obci sa nenachádza. Centrami stredného školstva sú okresné sídlo Komárno, resp. mesto Kolárovo a iné.

Tab. 50: Vývoj počtu detí a žiakov v MŠ a ZŠ v období 2007-2011

Školský rok	ZŠ s VJM 1-4	ZŠ 1-4 slov.	MŠ
2006/2007	37	15	29
2007/2008	38	15	28
2008/2009	46	13	24
2009/2010	40	11	37
2010/2011	31	10	28

Prameň: Obecný úrad

V strednodobom horizonte je potrebné v rámci tejto sféry občianskej vybavenosti obce riešiť rekonštrukciu budovy materskej školy a zriadenie dopravného ihriska s cieľom oboznámiť deti a mládež s pravidlami cestnej dopravy.

Zdravotníctvo, sociálne služby

V obci sa nachádza zdravotnícke stredisko – zabezpečená je ordinácia všeobecného lekára pre dospelých a zubného lekára. V obci sa nachádza 1 lekárň.

Sociálna služba je činnosť poskytovaná ľuďom v nepriaznivej sociálnej situácii, podpora pri sociálnom začleňovaní a ochrane pred sociálnym vylúčením s cieľom umožniť im zapojenie do bežného života v spoločnosti. Tieto služby a pomoc sú poskytované verejnou správou (štát, samospráva) a súkromnými poskytovateľmi (občianske združenia, neziskové organizácie, cirkevné organizácie atď.).

Kompetencie obcí v sociálnej oblasti sú rozsiahle a dotýkajú sa všetkých oblastí sociálneho zabezpečenia. Obec má nezastupiteľné miesto pri zabezpečovaní úloh spojených s riešením hmotnej aj sociálnej núdze občanov, sociálnej pomoci, sociálnoprávnej ochrany a sociálnej kurately a najmä v oblasti sociálnych služieb. Zákon o sociálnych službách a o zmene a doplnení zákona č. 455/1991 Zb. o živnostenskom podnikaní (živnostenský zákon) v znení neskorších predpisov č. 448/2008 Z. z. definuje pôsobnosť obce nasledovne (v § 80): obec

- a) vypracúva, schvaľuje komunitný plán sociálnych služieb vo svojom územnom obvode,
- b) utvára podmienky na podporu komunitného rozvoja,
- c) je správnym orgánom v konaniach o

1. odkázanosti na sociálnu službu v zariadení pre seniorov, v zariadení opatrovateľskej služby, v dennom stacionári, o odkázanosti na opatrovateľskú službu a odkázanosti na prepravnú službu,

2. zániku odkázanosti na sociálnu službu uvedenú v prvom bode,

3. odkázanosti na sociálnu službu uvedenú v prvom bode po zmene stupňa odkázanosti,

4. povinnosti rodičov alebo detí platiť úhradu za sociálnu službu alebo jej časť podľa § 73 ods. 11 a 12,

d) vyhotovuje posudok o odkázanosti na sociálnu službu podľa § 51,

e) poskytuje alebo zabezpečuje poskytovanie

1. sociálnej služby na zabezpečenie nevyhnutných podmienok na uspokojovanie základných životných potrieb v nocľahárni, v nízkoprahovom dennom centre,

2. sociálnej služby v nízkoprahovom dennom centre pre deti a rodinu, v zariadení pre seniorov, v zariadení opatrovateľskej služby a v dennom stacionári,

3. opatrovateľskej služby,
 4. prepravnej služby,
 5. odľahčovacej služby,
- f) poskytuje základné sociálne poradenstvo,
- g) môže poskytovať alebo zabezpečovať poskytovanie aj iných druhov sociálnej služby podľa § 12,
- h) uzatvára zmluvu
1. o poskytovaní sociálnej služby,
 2. o poskytovaní finančného príspevku pri odkázanosti fyzickej osoby na pomoc inej fyzickej osoby pri úkonoch sebaobsluhy a finančného príspevku na prevádzku poskytovanej sociálnej služby neverejnému poskytovateľovi sociálnej služby,
 3. o uhradení ekonomicky oprávnených nákladov podľa § 71 ods. 6 s inou obcou, alebo s iným poskytovateľom sociálnej služby, ktorého zriadila alebo založila iná obec alebo iný vyšší územný celok,
 4. o zabezpečení poskytovania sociálnej služby s budúcim poskytovateľom sociálnej služby podľa § 8 ods. 8,
- i) zriaďuje, zakladá a kontroluje nocľaháreň, nízkoprahové denné centrum, nízkoprahové denné centrum pre deti a rodinu, zariadenie pre seniorov, zariadenie opatrovateľskej služby a denný stacionár,
- j) môže zriaďovať, zakladáť a kontrolovať aj iné zariadenia podľa tohto zákona,
- k) hradí inej obci alebo inému vyššiemu územnému celku ekonomicky oprávnené náklady podľa § 71 ods. 6,
- l) poskytuje podľa § 75 ods. 1 a 2 finančný príspevok pri odkázanosti fyzickej osoby na pomoc inej fyzickej osoby pri úkonoch sebaobsluhy a finančný príspevok na prevádzku poskytovanej sociálnej služby neverejnému poskytovateľovi sociálnej služby,
- m) môže poskytovať podľa § 75 ods. 7 finančný príspevok na prevádzku poskytovanej sociálnej služby neverejnému poskytovateľovi sociálnej služby,
- n) môže poskytovať podľa § 75 ods. 8 finančný príspevok pri odkázanosti fyzickej osoby na pomoc inej fyzickej osoby pri úkonoch sebaobsluhy a finančný príspevok na prevádzku poskytovanej sociálnej služby neverejnému poskytovateľovi sociálnej služby,
- o) kontroluje hospodárenie s finančným príspevkom pri odkázanosti fyzickej osoby na pomoc inej fyzickej osoby pri úkonoch sebaobsluhy a s finančným príspevkom na prevádzku poskytovanej sociálnej služby,
- p) ukladá opatrenia na odstránenie zistených nedostatkov pri výkone pôsobnosti ustanovenej v písmene
- o) a kontroluje ich plnenie,
 - q) kontroluje účelnosť využitia finančných prostriedkov poskytnutých podľa § 71 ods. 6,
 - r) vedie evidenciu
1. posudkov o odkázanosti na sociálnu službu podľa stupňa odkázanosti fyzickej osoby na pomoc inej fyzickej osoby,
 2. rozhodnutí podľa písmena c),
 3. prijímateľov sociálnych služieb vo svojom územnom obvode,
- s) vyhladáva fyzické osoby, ktorým treba poskytnúť sociálnu službu,
- t) poskytuje štatistické údaje z oblasti poskytovania sociálnych služieb štátnym orgánom sociálnych služieb na účely spracovania štatistických zisťovaní a administratívnych zdrojov,
- u) uhrádza poskytovateľovi zdravotnej starostlivosti zdravotné výkony na účely posúdenia odkázanosti na sociálnu službu.

Občania nad 60 rokov tvoria najväčšiu skupinu odkázanú alebo perspektívne odkázanú na sociálne služby.

Ďalšie sociálne znevýhodnené skupiny v obci sú nezamestnaní, deti a mládež.

Kompetencie obce vyplývajúce zo zákona o pomoci v hmotnej núdzi č.599/2003 Z.z. v aktuálnom znení a zo zákonov o štátnych sociálnych dávkach:

- obec v rámci svojej samosprávnej pôsobnosti
 - rozhoduje o jednorazovej dávke v hmotnej núdzi,
 - vykonáva poradenstvo pri zabezpečení základných životných podmienok a pri pomoci v hmotnej núdzi,
 - zabezpečuje výkon osobitného príjemcu dávky v hmotnej núdzi.

Osobitnou sociálnou inštitúciou v obci je Domov sociálnych služieb OAZIS (súkromný penzión pre dôchodcov s kapacitou cca. 120 osôb), ktorý sa nachádza v miestnej časti Balvany.

V obci funguje základná organizácia Slovenského červeného kríža.

V strednodobom horizonte je potrebné v rámci tejto sféry občianskej vybavenosti obce riešiť dve akútne problémy: absenciu zariadenia pre osobnú hygienu pre miestnych marginalizovaných Rómov (ich počet je okolo 100 osôb) a rekonštrukciu budovy zdravotného strediska.

Kultúra, šport a ostatné služby

Kultúra je nielen ozdobou našej spoločnosti, ale je nezastupiteľnou sférou spoločenského života v dnešnej dobe. Pôsobí na myslenie a duchovne obohacuje celkový život človeka.

Rozvoj miestnej kultúrnej činnosti, organizovanie umeleckej činnosti, kultúrnych podujatí, záujmových činností a súťaží, výstav, divadelných predstavení a koncertov zabezpečuje kultúrny dom (kapacita 220 miest).

V strednodobom horizonte obec plánuje architektonickú obnovu kultúrneho domu - prestavbu a zároveň jeho optimálne priestorové zapojenie do štruktúry centra obce s príslušnou rekonštrukciou exteriéru – s námestím ako zhromažďovacou plochou pre spoločenské a kultúrne podujatia, novým výtvarným riešením fontány, parkovou zeleňou, parkoviskom, drobnou architektúrou - lavičky, verejné osvetlenie, stojany na odkladanie bicyklov, odpadové nádoby, s trávnikmi, kvetinovými záhonmi, okrasnými kríkmi. V rámci kultúrneho domu obec plánuje zariadenie Informačnej a cestovnej kancelárie s expozíciou histórie obce, galériou miestneho umenia a predajom miestnych suvenírov.

V strednodobom horizonte obec plánuje obnoviť park pri miestnom kultúrnom stredisku a realizovať rekonštrukciu chodníka (vyloženie zámkovou dlažbou).

Obec má obecnú knižnicu, nachádza sa v nej cca. 4,5 tis. kníh. V obci vychádzajú obecné noviny. V obci funguje miestna obecná televízia.

Spoločensky najaktívnejšími organizáciami a združeniami obce sú: základná organizácia Maďarského spoločenského a kultúrneho zväzu na Slovensku - CSEMADOK-u, Jednota Dôchodcov Slovenska - ZO Kameničná (má cca. 120 členov), spevácky súbor (má cca. 15 členov), dobrovoľný zbor požiarnej ochrany, poľovnícky zbor.

Tradičnými kultúrnymi akciami v obci sú:

- máj	majáles,
- jún	deň detí,
- september	obecné oslavy,
- október	hody,
- október	súťaž vo varení kohútieho paprikáša,
- október	deň starších.

V strednodobom horizonte je potrebné v rámci tejto sféry občianskej vybavenosti obce riešiť rekonštrukciu budovy kultúrneho strediska a historickej budovy obecného úradu (po premiestnení obecného úradu do nových priestorov prestavaného nedokončeného zdravotného strediska by mal vzniknúť v zrekonštruovaných priestoroch spoločenský dom slúžiaci pre komunitný rozvoj obce).

Šport má pre rozvoj spoločnosti kľúčový význam, športovanie prispieva k rozvoju osobnosti, rozvíja fyzické a duševné zdravie, vôľové vlastnosti a charakter človeka.

V zmysle zákona č. 369/1990 Zb. o obecnom zriadení, v znení neskorších zmien a doplnkov obec vykonáva okrem iného výstavbu, údržbu a správu športových zariadení, utvára podmienky pre telesnú kultúru a šport. V zmysle zákona č. 288/1997 Z.z. o telesnej kultúre obec utvára podmienky pre rozvoj telesnej kultúry, najmä na rozvoj športu pre všetkých a podporuje organizovanie telovýchovných, turistických a športových podujatí.

Zariadenia pre športovú činnosť predstavujú nasledovné športové priestory:

- futbalové ihrisko,
- novostavaná telocvičňa - športová hala,
- 1 detské ihrisko.

V riešenom území sú 2 registrované športové kluby:

- Telovýchovná jednota Agro Kameničná - Telovýchovná jednota Agro Kameničná v súčasnosti zastrešuje futbalové mužstvo dospelých, dorastu, žiakov, prípravky a starých pánov,
- Mas. Oyama Kyokushin Karate.

V strednodobom horizonte je potrebné riešiť:

- základné sociálno-hygienické podmienky športovania v obci vytvorením šatní pre športovcov pod tribúnou na futbalovom ihrisku,
- vybudovanie detského ihriska a športového ihriska.

Mimovládne organizácie, občianske združenia a ďalšie formy neziskových združení sú dôležitou súčasťou občianskej spoločnosti, so svojimi činnosťami prispievajú k výraznému zlepšeniu kvality života. V riešenom území sa nachádza viac mimovládnych organizácií. V roku 2002 v obci bol zriadený neinvestičný fond Fond pre rozvoj obce - Községfejlesztési Alap, n.f. združujúci peňažné prostriedky na plnenie všeobecne prospešného účelu so zameraním na:

- ochranu a tvorbu životného prostredia,
- zachovanie prírodných a kultúrnych hodnôt,
- rozvoj a ochranu duchovných hodnôt,
- podporu vzdelávania, telesnej výchovy a športu.

Tab. 51: Zoznam mimovládnych organizácií so sídlom v obci Kameničná

Názov združenia	Právna forma	Sídlo združenia
Mas. Oyama Kyokushin Karate	Občianske združenie	Pardubická 492, 946 01 Kameničná
Telovýchovná jednota Agro Kameničná	Občianske združenie	Kameničná 56, 946 01 Kameničná
Fond pre rozvoj obce - Községfejlesztési Alap, n.f.	Neinvestičný fond	Hlavná 122, 94601 Kameničná

Poznámka: Stav k 1.1..2011

Prameň: MV SR, 2011

Ostatné služby

Okrem vyššie uvedených zariadení občianskej vybavenosti v obci sa nachádza 1 kostol, 3 cintoríny a 2 domy smútku.

A10. Životné prostredie a odpadové hospodárstvo

Súčasný stav kvality životného prostredia záujmového regiónu je výsledkom vzájomného priestorového a časového pôsobenia stresových faktorov rôznej intenzity.

Voda

Právna starostlivosť o vodu je vymedzená v zákone č. 364/2004 Z.z. o vodách a o zmene a doplnení niektorých zákonov (vodný zákon). Tento zákon vytvorí podmienky na všestrannú ochranu povrchových vôd a podzemných vôd vrátane vodných ekosystémov a od vôd priamo závislých krajinných ekosystémov, na zlepšenie stavu povrchových vôd a na ich účelné a hospodárne využívanie.

Podzemné vody tejto oblasti sú vysoko mineralizované (od 680 mg/l do 1700 mg/l). Na vysokej mineralizácii sa výrazne podieľajú sírany - 650 mg/l, chloridy - 130 mg/l, taktiež obsah dusičnanov je zvýšený až na 65 mg/l. Príčinou tohto javu je vysoké zasolenie pôd vplyvom antropogénnej činnosti. K ďalším nevyhovujúcim ukazovateľom kvality podzemnej vody patrí nízke nasýtenie kyslíkom, železo je zvýšené do 2,6 mg/l. Z organických látok boli zistené ropné látky a prítomnosť benzopyrénu. Z pesticídnych látok bol identifikovaný lidan pod medznou hodnotou, avšak jeho prítomnosť potvrdzuje intenzívne poľnohospodárske znečistenie. Sledovaná oblasť pririečnej zóny Váhu je veľmi zraniteľná a zaťažená poľnohospodárskym znečistením.

Ovzdušie

Zákon č. 478/2002 Zb. o ochrane ovzdušia, ktorým sa dopĺňa zákon č. 401/1998 Z.z. o poplatkoch za znečisťovanie ovzdušia, v znení neskorších predpisov (zákon o ovzduší) upravuje práva a povinnosti právnických a fyzických osôb pri ochrane ovzdušia pred vnášaním znečisťujúcich látok ľudskou činnosťou a spôsobom obmedzenia následkov znečisťovania.

Z hľadiska kvality ovzdušia záujmové územie nepatrí medzi zaťažené oblasti, ako aj širšie územie, obvod Komárno patrí v rámci SR z hľadiska znečistenia ovzdušia k menej zaťaženým územiám (čo je dôsledok spolupôsobenia viacerých faktorov: nížinný reliéf, absencia priemyselných závodov znečisťujúcich ovzdušie). Na znečisťovaní ovzdušia sa v regióne v podstatnej miere podieľajú existujúce stacionárne zdroje znečisťovania ovzdušia a automobilová doprava, ktoré zaťažujú ovzdušie hlavne tuhými znečisťujúcimi látkami, SO_x, NO_x a CO.

Rozhodujúce je znečistenie ovzdušia malými zdrojmi (lokálne kúreniská). Nemalý podiel na vysokej prašnosti majú veterná erózia a poľnohospodárstvo. Závažné lokálne ohrozenia v znečistení ovzdušia spôsobujú v zberovej sezóne sušičky poľnohospodárskych podnikov, ako i aplikácia umelých pesticídov.

V obci Kameničná sa nenachádzajú výraznejšie (stredné) zdroje znečistenia ovzdušia.

Pôda

Z hľadiska kvality pôdneho fondu prevažná časť riešeného územia disponuje kvalitným pôdnym fondom. Pôdne pomery obce sú priaznivé pre rozvoj poľnohospodárstva, avšak intenzívnym poľnohospodárstvom dochádza k zvyšovaniu veternej erózie. Kontaminované pôdy sa nenachádzajú v k.ú. obce. Všetky druhy pôd v rámci PPF v posledných desaťročiach dlhodobým pôsobením intenzifikačných činiteľov (nedoriešené koncovky v chovoch hospodárskych zvierat, veľkoblokový systém hospodárenia na ornej pôde, zjednodušené oševné procesy, chemizácia a mnohé ďalšie aktivity) a všeobecným

zhoršovaním kvality životného prostredia utrpeli na kvalite, čiže sa znížila ich prirodzená úrodnosť.

Lesy

Základným právnym predpisom upravujúcim starostlivosť o lesy je zákon č. 61/1977 Zb. o lesoch, v znení neskorších predpisov. Podľa tohto zákona lesy sú jedným z najväčších bohatstiev Slovenska, sú jednou zo základných zložiek životného prostredia a poskytujú trvalý zdroj dreva pre priemyselné odvetvia. Lesy ovplyvňujú a zlepšujú podnebie, vodné a pôdne pomery, vytvárajú prirodzené prostredie pre mnohé druhy rastlín a živočíchov, aj ich spoločenskú hodnotu, uchovávajú prírodné krásy a sú aj zdrojom zdravia a osvieženia obyvateľstva.

V záujmovom území lesy majú malú rozlohu – lesné pozemky predstavujú 6,3% výmery obce.

Hluk a vibrácie

K negatívnym faktorom, ktoré nepriaznivo pôsobia a zhoršujú kvalitu životného prostredia, patria hluk a vibrácie. Ochrana obyvateľstva pred nadmerným hlukom a vibráciami je ošetrovaná zákonom č. 272/1994 Z.z. o ochrane zdravia ľudí. Prípustná hodnota hluku od roku 1997 je 60 dB pre dennú dobu a 50 dB pre nočnú dobu.

V záujmovom území najväčším zdrojom hluku je intenzívna doprava prechádzajúca obytňou zónou na ceste II/573.

Odpadové hospodárstvo

Základným právnym predpisom pri predchádzaní vzniku odpadov a pri nakladaní s odpadmi je zákon č. 223/2001 Z.z. o odpadoch a o zmene a doplnení niektorých zákonov.

Účelom odpadového hospodárstva v zmysle zákona o odpadoch je predchádzať vzniku odpadov, obmedzovať ich tvorbu, znižovať nebezpečné vlastnosti odpadov a prednostne zabezpečiť zhodnocovanie odpadov pred ich zneškodňovaním.

Nakladanie s odpadmi v obci je zabezpečované v súlade s Programom odpadového hospodárstva okresu Komárno a podľa aktuálneho Programu odpadového hospodárstva obce Kameničná.

Infraštruktúru odpadového hospodárstva predstavujú zariadenia a objekty na nakladanie s odpadmi. Riešenie problematiky komunálneho odpadu a nový prístup k odpadom majú vplyv na zlepšenie stavu životného prostredia a rast životnej úrovne obyvateľstva. Základným spôsobom zneškodňovania komunálneho odpadu je skládkovanie.

V obci Kameničná sú zabezpečené komplexné profesionálne služby v odpadovom hospodárstve:

- komunálny odpad sa zbiera v dvojtýždňovom intervale (ukladá sa na riadenú skládku v obci Okoličná na Ostrove; riadená skládka nemá prevádzkované žiadne triedenie a separáciu odpadu; zvoz TKO zabezpečuje firma A.S.A.),
- v obci je zavedený komplexný separovaný zber odpadu (sklené fľaše a PET fľaše sú zbierané v kontajneroch).

Vzhľadom na prevažne poľnohospodársky ráz územia významný podiel na celkovej skladbe odpadu má odpad organického pôvodu popri samotnom komunálnom odpade. V budúcnosti by bolo vhodné zaviesť intenzívnejší separovaný zber biologicky rozložiteľných odpadov v obci.

Jedným z nevyriešených problémov odpadového hospodárstva v okrese a v tejto časti regiónu je chýbajúce zariadenie pre zber, zhodnocovanie v rôznych formách, alebo likvidáciu biologických odpadov.

Podľa programu odpadového hospodárstva má sa v obci vybudovať zberný dvor na separovaný odpad - papier, textil, sklo a železo, ktoré budú zhodnotené ako druhotné suroviny.

V katastri obce je niekoľko lokalít živelných skládok TKO a stavebného materiálu, najmä v devastovanom prostredí okolia miestnej časti Balvany. Neveľké divoké skládky sú roztrúsené po obvodě zástavby obce, v rôznych prístreškoch v rámci zástavby, nefunkčných výrobných a skladových priestoroch, ktoré výrazne znehodnocujú obytné a životné prostredie obce.

V strednodobom horizonte bude potrebné zvýšiť informovanosť občanov o separovanom zbere komunálnych odpadov, ako aj zriadiť zberný dvor EKODVOR na odloženie separovaného odpadu a zároveň zriadiť kompostáreň na likvidáciu poľnohospodárskeho odpadu.

Kvalita životného prostredia

V procese aktualizácie environmentálnej regionalizácie Slovenska sa v roku 2001 spracoval súbor tematických máp za územie Slovenskej republiky (spravidla v 1:500 000) vyjadrujúcich stav zložiek životného prostredia a mieru pôsobenia rizikových faktorov životného prostredia.

Na základe komplexného zhodnotenia stavu ovzdušia, podzemnej a povrchovej vody, pôdy, horninového prostredia, bioty a ďalších faktorov sa vymedzilo 5 stupňov kvality životného prostredia (ohrozené územia z hľadiska životného prostredia podľa environmentálnej regionalizácie sú tie, ktoré sú zaradené do 4. a 5. stupňa kvality životného prostredia).

Na základe vyššie uvedenej metodiky v celkovom hodnotení úroveň životného prostredia v riešenom území je 4. stupňa, čo znamená, že je to prostredie narušené. Možno však konštatovať, že riešené územie patrí medzi najmenej znečistené územia v okrese Komárno. Hlavne je to spôsobené tým, že sa tu nenachádza žiadna priemyselná výroba a aj poľnohospodárstvo je v súčasnosti v útlme a nevyužíva umelé hnojivá (tak ako to bolo v minulosti).

Cieľom zvýšiť kvalitu životného prostredia v rokoch 2010-2011 obec Kameničná ako člen mikroregionálneho združenia *Združenie obcí Dolného Žitného ostrova* sa zapájala do projektu "Pre čistejšie Podunajsko, Európu / Tisztább Duna mentéért, Európáért", ktorého hlavným cieľom je ochranou prírodných hodnôt prihraničnej oblasti prispieť k zvýšeniu úrovne environmentálnej, sociálnej aj hospodárskej integrácie cezhraničnej oblasti vymedzenej veľtokom Dunaj v úseku od obcí Čičov – Gönyű (HU) po Kravany n. D. – Lábatlan (HU). Projekt je financovaný z ERDF v rámci Programu cezhraničnej spolupráce Maďarská republika - Slovenská republika 2007-2013.

V strednodobom horizonte pre zvýšenie kvality životného prostredia v intraviláne obce treba rozšíriť plochy verejnej zelene, ako aj zabezpečiť ošetrovanie týchto plôch. V danom časovom horizonte je potrebné aj preskúmať možnosti využitia solárnej energie v zariadeniach obce (s cieľom zvýšiť kvalitu životného prostredia a efektivitu tepelného hospodárstva).

A11. Rozvoj vidieka

Mikropriestor obce – na základe kritérií Európskej únie (zamestnanosť v poľnohospodárstve > 5,1 %, hustota obyvateľstva < 100/ km², miera nezamestnanosti > 10,7% - priemer za posledné tri roky) – je typickým vidieckym priestorom.

Na podporu rozvoja vidieckych obcí na Slovensku existuje viacero programov a nástrojov, z nich uvedieme tie najdôležitejšie.

Program obnovy dediny

Najrozšírenejším systémovým finančným nástrojom zamerajúcim sa na podporu rozvoja vidieckych obcí štátom na Slovensku je vládou schválené uznesenie č. 220/97, Program obnovy dediny na Slovensku (ďalej len POD). POD nesie charakteristické znaky regionálnej a štrukturálnej politiky EU (princípy partnerstva, programovania, koncentrácie, subsidiarity a transparentnosti) a jeho cieľom je, aby v rámci POD samospráva a obyvatelia dediny alebo mikroregiónu v spolupráci s odborníkmi a za finančnej pomoci z domácich a zahraničných zdrojov plánovali, projektovali a realizovali aktivity, ktoré prispievajú k zlepšeniu a skrášleniu životného prostredia s cieľom trvalého zvýšenia štandardu života na dedine so zachovaním jej špecifik.

Hlavným kritériom pre poskytnutie podpory je aktivita obce. Aktivitu posudzujú odborní poradcovia zo SAŽP a ARVI na základe žiadosti obce o podporu a dotazníka obce, ktorý je súčasťou žiadosti a na základe iných dostupných podkladov (napr. doterajšie aktivity obce v POD, jej spolupráca s okolitými obcami, počet MVO v obci a ich činnosť a pod.). Okrem aktivity odborníci posudzujú aj územné rozvojové potenciály obce v mikroregióne, potenciály ľudských zdrojov a ich limity. Všetky kritériá sú definované v každoročne aktualizovanej Metodike hodnotenia pre výber požiadaviek obcí a mikroregiónov.

Územné plánovanie

Územné plánovanie patrí k dôležitým nástrojom rozvoja sídiel. Územnoplánovacia dokumentácia komplexne rieši priestorové usporiadanie a funkčné využívanie územia, zosúladzuje záujmy a činnosti ovplyvňujúce územný rozvoj, životné prostredie a ekologickú stabilitu a ustanovuje regulatívy priestorového usporiadania a funkčného využívania územia.

Obstarávanie územných plánov v súlade s novelami stavebného zákona č. 50/1976 Zb. patrí do kompetencie obcí. Územné plánovanie komplexne rieši funkčné využitie územia, jeho cieľom je vytvárať predpoklady k súladu výstavby a iných činností ovplyvňujúcich rozvoj obce.

Územný plán obce Kameničná je vypracovaný.

Program hospodárskeho a sociálneho rozvoja obce

Zákon o podpore regionálneho rozvoja (č. 539/2008 Z.z.) s cieľom vytvárania komplexného systému podpory rozvoja regiónov ukladá obciam povinnosť vypracovať svoj strednodobý strategický program: Program hospodárskeho a sociálneho rozvoja obce (ďalej len PHSR). PHSR má obsahovať najmä **a)** analýzu hospodárskeho rozvoja a sociálneho rozvoja obce, hlavné smery jej vývoja, ustanovenie cieľov a prvoradých potrieb, **b)** úlohy a prvoradé potreby v rozvoji technickej infraštruktúry, sociálnej infraštruktúry, v starostlivosti o životné prostredie, vo vzdelávaní, v kultúre a v ďalších oblastiach, **c)** návrh finančného a administratívneho zabezpečenia.

Program hospodárskeho a sociálneho rozvoja obce Kameničná je vypracovaný.

Združenia obcí

Podľa zákona č. 369/1990 Zb. o obecnom zriadení, v znení neskorších predpisov, obec má právo združovať sa s inými obcami v záujme dosiahnutia spoločného prospechu. V praxi najčastejším predmetom činnosti združenia obcí sú oblasti: sociálne veci, starostlivosť o životné prostredie, miestna doprava, školstvo, kultúra a miestny cestovný ruch. Svojou činnosťou združenie obcí napomáha využiť svoj prirodzený potenciál na dosiahnutie hospodárskeho, kultúrneho a sociálneho rozvoja územia, spoločne vytvárať podmienky na plnenie úloh obcí.

Obec Kameničná aktívne spolupracuje s okolitými obcami z obvodu/okresu Komárno, ako aj so vzdialenejšími obcami z iných obvodov/okresov SR.

Obec Kameničná je členom dvoch mikoregionálnych združení: Združenie obcí Dolného Žitného ostrova a Združenie miest a obcí Žitného ostrova. Cieľom spomenutých združení je zvýšiť kvalitu života v záujmovom priestore a prehĺbiť hospodársku, sociálnu a kultúrnu spoluprácu medzi obcami a mestami v dotknutom priestore.

Obec Kameničná je aj členom Miestnej akčnej skupiny Združenie Dolný Žitný ostrov.

Obec má aj dobré dvojstranné medzinárodné vzťahy, užšie spolupracuje s obcou Réde (1200 obyvateľov) z Maďarska.

Finančné zabezpečenie podpory regionálneho rozvoja

Zákon o podpore regionálneho rozvoja (č. 539/2008 Z.z.) o finančnom zabezpečení podpory regionálneho rozvoja stanoví, že na finančné zabezpečenie podpory regionálneho rozvoja možno použiť prostriedky štátneho rozpočtu, štátnych fondov, rozpočtu samosprávnych krajov, rozpočtu obcí, prostriedky fyzických osôb, prostriedky iných právnických osôb, úvery a príspevky medzinárodných organizácií. Doplnkovým zdrojom finančného zabezpečenia podpory regionálneho rozvoja môžu byť prostriedky z fondov Európskej únie.

Príjemcovia prostriedkov z finančného zabezpečenia podpory regionálneho rozvoja môžu byť podnikateľské subjekty, obce a nimi založené právnické osoby alebo združenia obcí, samosprávne kraje a nimi zriadené právnické osoby, neziskové organizácie a iné právnické osoby, ktoré o ne požiadajú a predložia projekt, podľa ktorého sa majú uskutočniť opatrenia obsiahnuté v regionálnych operačných programoch, v sektorových operačných programoch, v programoch hospodárskeho rozvoja a sociálneho rozvoja samosprávneho kraja a v programoch hospodárskeho rozvoja a sociálneho rozvoja obce.

Na hospodárenie s finančnými prostriedkami poskytnutými zo štátneho rozpočtu, zo štátnych fondov a z fondov Európskej únie sa vzťahujú ustanovenia osobitného predpisu (zákon č. 523/2004 Z.z. o rozpočtových pravidlách verejnej správy a o zmene a doplnení niektorých zákonov, v znení neskorších predpisov). Kontrolu finančného zabezpečenia podpory regionálneho rozvoja z prostriedkov štátneho rozpočtu, štátnych fondov a fondov Európskej únie upravuje osobitný predpis (zákon č. 523/2004 Z.z. o rozpočtových pravidlách verejnej správy a o zmene a doplnení niektorých zákonov, zákon č. 440/2000 Z.z. o správach finančnej kontroly v znení zákona č. 182/2002 Z.z., zákon č. 502/2001 Z.z. o finančnej kontrole a vnútornom audite a o zmene a doplnení niektorých zákonov).

A12. Financovanie obce, majetková a rozpočtová situácia obce

Podľa zákona č. 369/1990 Z.z. o obecnom zriadení, v znení neskorších predpisov, obec financuje svoje potreby predovšetkým z vlastných príjmov, dotácií zo štátneho rozpočtu a z ďalších zdrojov. Vlastné príjmy v rozsahu podľa osobitných predpisov sú a) príjmy z majetku obce a z majetku prenechaného obci do užívania (nájom), b) výnosy z miestnych daní a z miestnych poplatkov, c) podiely na daniach v správe štátu, d) výnosy z pokút uložených za priestupky, e) iné príjmy.

Obec môže na plnenie svojich úloh použiť návratné zdroje financovania a prostriedky mimorozpočtových peňažných fondov. Na plnenie rozvojového programu obce alebo na plnenie inej úlohy, na ktorej má štát záujem, možno obci poskytnúť štátnu dotáciu. Použitie štátnej dotácie je preskúmateľné štátnym orgánom podľa osobitných predpisov.

Obci, ktorej vlastné príjmy nepostačujú na plnenie úloh samosprávy, možno poskytnúť štátnu dotáciu podľa normatívu určeného vládou. Obec môže svoje úlohy financovať aj z prostriedkov združených s inými obcami, so samosprávnymi krajmi a s inými právnickými osobami alebo fyzickými osobami.

Obec si môže na plnenie svojich úloh zriadiť mimorozpočtové peňažné fondy. Na plnenie úloh spoločných pre viac obcí alebo z iného dôvodu môžu obce zriadiť spoločný fond; správu fondu vykonáva rada fondu ustanovená obcami, ktoré fond zriadili, a to podľa dohodnutých pravidiel.

Majetok obce

Majetkom obce sú veci vo vlastníctve obce a majetkové práva obce. Majetok obce slúži na plnenie úloh obce. Majetok obce sa má zveľaďovať a zhodnocovať a vo svojej celkovej hodnote zásadne nezmenšený zachovať. Darovanie nehnuteľného majetku obce je neprípustné, ak osobitný predpis neustanovuje inak. Majetok obce možno použiť najmä na verejné účely, na podnikateľskú činnosť a na výkon samosprávy obce. Majetok obce, ktorý slúži na verejné účely (najmä pre miestne komunikácie a iné verejné priestranstvá), je verejne prístupný a možno ho obvyklým spôsobom používať, ak jeho používanie obec neobmedzila. Majetok obce a nakladanie s ním upravuje zákon č. 138/1991 Zb. o majetku obcí, v znení neskorších predpisov.

Rozpočet obce

Rozpočet obce, upravený zákonom č. 583/2004 o rozpočtových pravidlách územnej samosprávy a o zmene a doplnení niektorých zákonov, je základným nástrojom finančného hospodárenia v príslušnom rozpočtovom roku, ktorým sa riadi financovanie úloh a funkcií obce v príslušnom rozpočtovom roku. Rozpočet obce je súčasťou rozpočtu sektora verejnej správy. Rozpočtový rok je zhodný s kalendárnym rokom.

Rozpočet obce vyjadruje samostatnosť hospodárenia obce. Obsahuje príjmy a výdavky, v ktorých sú vyjadrené finančné vzťahy k právnickým osobám a fyzickým osobám – podnikateľom pôsobiacim na území obce, ako aj k obyvateľom žijúcim na tomto území vyplývajúce pre ne zo zákonov a z iných všeobecne záväzných právnych predpisov, zo všeobecne záväzných nariadení obce, ako aj zo zmlúv. Rozpočet obce zahŕňa aj finančné vzťahy štátu k rozpočtom obcí [a) podiely na daniach v správe štátu, b) dotácie na úhradu nákladov preneseného výkonu štátnej správy, c) ďalšie dotácie v súlade so zákonom o štátnom rozpočte na príslušný rozpočtový rok]. Rozpočet obce obsahuje príjmy a výdavky spojené s činnosťou samosprávy, finančné vzťahy k štátnemu rozpočtu, k rozpočtu samosprávneho kraja a finančné vzťahy k právnickým osobám a fyzickým osobám.

Príjmy rozpočtu obce

Príjmy rozpočtu obce sú:

- a) výnosy miestnych daní a poplatkov podľa osobitného predpisu (zákon č. 582/2004 Z.z. o miestnych daniach a miestnom poplatku za komunálne odpady a drobné stavebné odpady),
- b) nedaňové príjmy z vlastníctva a z prevodu vlastníctva majetku obce a z činnosti obce a jej rozpočtových organizácií podľa tohto alebo osobitného zákona,
- c) výnosy z finančných prostriedkov obce,
- d) sankcie za porušenie finančnej disciplíny uložené obcou,
- e) dary a výnosy dobrovoľných zbierok v prospech obce,
- f) podiely na daniach v správe štátu podľa osobitného predpisu (zákon č. 564/2004 Z.z. o rozpočtovom určení výnosu dane z príjmov územnej samosprávy a o zmene a doplnení niektorých zákonov),
- g) dotácie zo štátneho rozpočtu na úhradu nákladov preneseného výkonu štátnej správy v súlade so zákonom o štátnom rozpočte na príslušný rozpočtový rok a dotácie zo štátnych fondov,
- h) ďalšie dotácie zo štátneho rozpočtu v súlade so zákonom o štátnom rozpočte na príslušný rozpočtový rok,
- i) účelové dotácie z rozpočtu vyššieho územného celku alebo z rozpočtu inej obce na realizáciu zmlúv podľa osobitných predpisov (napríklad zákon č. 369/1990 Zb., v znení neskorších predpisov),
- j) prostriedky z Európskej únie a iné prostriedky zo zahraničia poskytnuté na konkrétny účel,
- k) iné príjmy ustanovené osobitnými predpismi.

Obec môže na plnenie svojich úloh použiť aj

- a) prostriedky mimorozpočtových peňažných fondov,
- b) zisk z podnikateľskej činnosti,
- c) návratné zdroje financovania,
- d) združené prostriedky.

Výdavky rozpočtu obce

Z rozpočtu obce sa uhrádzajú:

- a) záväzky obce vyplývajúce z plnenia povinností ustanovených osobitnými predpismi,
- b) výdavky na výkon samosprávnych pôsobností obce podľa osobitných predpisov a na činnosť rozpočtových organizácií a príspevkových organizácií zriadených obcou,
- c) výdavky na úhradu nákladov preneseného výkonu štátnej správy podľa osobitných predpisov,
- d) výdavky spojené so správou, údržbou a zhodnocovaním majetku obce a majetku iných osôb, ktorý obec užíva na plnenie úloh podľa osobitných predpisov,
- e) záväzky vzniknuté zo spolupráce s inou obcou alebo s vyšším územným celkom, prípadne s ďalšími osobami na zabezpečenie úloh vyplývajúcich z pôsobnosti obce vrátane záväzkov vzniknutých zo spoločnej činnosti,
- f) výdavky vyplývajúce z medzinárodnej spolupráce obce,
- g) úroky z prijatých úverov, pôžičiek a návratných finančných výpomocí,
- h) výdavky súvisiace s emisiou cenných papierov vydaných obcou a na výdavky na úhradu výnosov z nich,
- i) iné výdavky ustanovené osobitnými predpismi.

Viacročný rozpočet je strednodobý ekonomický nástroj finančnej politiky obce, v ktorom sú v rámci ich pôsobnosti vyjadrené zámery rozvoja územia a potrieb obyvateľov najmenej na tri rozpočtové roky.

Zostavovanie rozpočtu obce vychádza predovšetkým z viacročného rozpočtu, z určeného podielu na výnosoch daní v správe štátu ustanovených osobitným predpisom a zo schválených finančných vzťahov štátneho rozpočtu k rozpočtom územných samospráv. Obec je pri zostavovaní rozpočtu povinná prednostne zabezpečiť krytie všetkých záväzkov, ktoré pre ne vyplývajú z plnenia povinností ustanovených osobitnými predpismi. Po skončení rozpočtového roka obec údaje o rozpočtovom hospodárení súhrnne spracujú do záverečného účtu obce.

Obec vedie účtovníctvo podľa zákona č. 431/2002 Z.z. o účtovníctve, v znení neskorších predpisov. Ročnú účtovnú závierku obce overuje audítor, ako aj overuje ďalšie skutočnosti ustanovené osobitným zákonom. Postavenie rozpočtu obce, jeho tvorbu a obsah, pravidlá rozpočtového hospodárenia, tvorbu a použitie mimorozpočtových zdrojov, spôsob finančného vyrovňovania medzi obcami, vzťahy k štátnemu rozpočtu a k rozpočtu samosprávneho kraja ustanovujú osobitné zákony (zákon č. 523/2004 Z.z. o rozpočtových pravidlách verejnej správy a o zmene a doplnení niektorých zákonov, zákon č. 583/2004 o rozpočtových pravidlách územnej samosprávy a o zmene a doplnení niektorých zákonov).

B. SWOT analýza potenciálu rozvoja obce

Analýza rozvojového potenciálu obce Kameničná formou SWOT analýzy je spracovaná na základe auditu rozvojových zdrojov obce. Analýza sa dotýka 4 oblastí:

1. Poloha, prírodné pomery, životné prostredie
2. Bytový fond, technická infraštruktúra
3. Ľudské zdroje, trh práce, školstvo, zdravotníctvo, sociálna oblasť, šport, kultúra
4. Hospodárstvo, ekonomický rozvoj.

B1. Poloha, prírodné pomery, životné prostredie

Silné stránky	Slabé stránky
<ul style="list-style-type: none">• dobrá geografická poloha vzhľadom k rozvojovým pólom Bratislava, Budapešť, Nitra, Nové Zámky, Komárno• veľmi priaznivé prírodné podmienky pre rozvoj poľnohospodárstva a cestovného ruchu• prírodné lokality s významnými estetickými a biologickými hodnotami• absencia väčších zdrojov znečisťovania živ. prostredia - dobrá kvalita živ. prostredia• aktivity obce s cieľom zabezpečiť koordinovaný socio-ekonomický a priestorový rozvoj obce	<ul style="list-style-type: none">• vysoký podiel ornej pôdy na úkor lesných a trvalých trávnych porastov - intenzívne využívaná poľnohospodárska pôda (veľké bloky parciel ornej pôdy)• zaťaženosť obce intenzívnou dopravnou premávkou na ceste II/573• nedostatok plôch verejnej zelene - zlý stav plôch verejnej zelene
Príležitosti	Ohrozenia
<ul style="list-style-type: none">• zintenzívnenie spolupráce s okolitými obcami, ako aj s obcami zo zahraničia• využitie potenciálu rozvoja cestovného ruchu• zvýšenie ekologickej stability územia – uplatnenie princípov trvalo udržateľného rozvoja v ďalšom rozvoji územia• realizovanie projektov zameraných na zlepšenie stavu životného prostredia vo všetkých jeho zložkách• využitie solárnej energie v zariadeniach obce• vybudovanie nových plôch verejnej zelene• revitalizácia existujúcich plôch verejnej zelene	<ul style="list-style-type: none">• stagnácia už nadviazanej lokálnej, regionálnej, ako aj medzinárodnej spolupráce, resp. nenadviažu sa nové partnerské vzťahy• znižovanie ekologickej stability krajiny v dôsledku intenzívneho sa stresových faktorov (vysoko intenzívna poľnohospodárska výroba, znečisťovanie prírody vplyvom rozvoja dopravy)

B2. Bytový fond, technická infraštruktúra

Silné stránky	Slabé stránky
<ul style="list-style-type: none"> • priaznivá veková štruktúra bytového fondu • existencia ČOV • dobré pokrytie obce GSM signálom a dostupnosť širokopásmového internetu • trend výstavby nájomných bytov 	<ul style="list-style-type: none"> • nedostatok voľných stavebných pozemkov pre individuálnu bytovú výstavbu • nedostatok nájomných bytov • zlý technický stav miestnych komunikácií a chodníkov • absencia chodníka na úseku Kameničná-Balvany • nevyhovujúci stav verejného osvetlenia • zlý technický stav miestneho verejného rozhlasu • absencia kanalizácie • absencia zberného dvora
Príležitosti	Ohrozenia
<ul style="list-style-type: none"> • výmera stavebných pozemkov pre individuálnu bytovú výstavbu • výstavba nájomných bytov • rekonštrukcia miestnych komunikácií a chodníkov • vybudovanie chodníka na úseku Kameničná-Balvany • rekonštrukcia verejného osvetlenia • rekonštrukcia miestneho verejného rozhlasu • vybudovanie verejnej kanalizačnej siete • zriadenie zberného dvora • výstavba cyklocesty Kolárovo-Kameničná-Komárno 	<ul style="list-style-type: none"> • nedostatok finančných prostriedkov na ďalšie skvalitnenie technickej infraštruktúry • nevybudovanie kanalizácie • pretrvávajúca absencia možností nájomného bývania • zhoršenie kvality miestnych komunikácií z dôvodu nedostatku financií na ich údržbu

B3. Ľudské zdroje, trh práce, školstvo, zdravotníctvo, sociálna oblasť, šport, kultúra

Silné stránky	Slabé stránky
<ul style="list-style-type: none"> • multikulturálny ráz obyvateľstva a dobré skúsenosti s multietnickým spolužitím • potenciál nových zdrojov zamestnanosti v sektore služieb cestovného ruchu • dobrá spolupráca obecného zastupiteľstva s aktérmi lokálneho života • vysoká angažovanosť obce o spoluprácu s ďalšími obcami v riešení spoločných problémov 	<ul style="list-style-type: none"> • nepriaznivá veková štruktúra obyvateľstva, silne starnúca populácia • vysoká mortalita – prirodzený úbytok obyv. • nevyhovujúca vzdelanostná úroveň obyvateľstva - nízky podiel obyvateľstva s vysokoškolským vzdelaním • vysoká miera nezamestnanosti (okolo 16%) • absencia vhodných sociálno-hygienických zariadení pri športovom ihrisku • slabá úroveň znalosti pravidiel cestnej premávky u mládeže obce i jej regiónu • nevyhovujúci technický stav budovy materskej školy • prítomnosť marginalizovaných skupín obyvateľstva (Rómov) bez základných hygienických zariadení • nevyhovujúci technický stav budovy zdravotného strediska • absencia kvalitného detského ihriska • nedostatok plôch pre aktívny odpočinok – šport • nevyhovujúci technický stav budovy kultúrneho strediska • nevyhovujúci technický stav historickej budovy obecného úradu
Príležitosti	Ohrozenia
<ul style="list-style-type: none"> • rozvoj cestovného ruchu a multifunkčného poľnohospodárstva – kladný vplyv na tvorbu nových pracovných miest • obnovenie a rozvíjanie tradičných remesiel - tvorba nových pracovných miest • rozvoj celoživotného učenia ako záruky rozvoja adaptability pracovnej sily • zvýšenie starostlivosti o starých obyvateľov obce • vybudovanie vhodných sociálno-hygienických zariadení pri športovom ihrisku • zriadenie dopravného ihriska • rekonštrukcia budovy materskej školy • vybudovanie zariadenia so základnými hygienickými službami pre miestnych marginalizovaných Rómov • rekonštrukcia budovy zdravotného strediska • vybudovanie detského ihriska • vybudovanie nového športového ihriska • rekonštrukcia budovy kultúrneho strediska • rekonštrukcia historickej budovy obecného úradu 	<ul style="list-style-type: none"> • pretrvávajúca nepriaznivá veková štruktúra obyvateľstva a výraznejšie starnutie populácie • odchod mladých a vzdelaných ľudí z obce z dôvodu chýbajúcich perspektív v obci, ako aj v jej mikropriestore • rast marginalizácie, vytlačanie čoraz väčšieho počtu rizikových skupín účastníkov z trhu práce a prehĺbenie sociálnej exklúzie • nedostatok finančných prostriedkov na skvalitnenie kultúrno-spoločenskej infraštruktúry obce • nedostatok finančných prostriedkov na rozvoj sociálnej infraštruktúry

B4. Hospodárstvo, ekonomický rozvoj

Silné stránky	Slabé stránky
<ul style="list-style-type: none"> krásny estetický vzhľad krajiny - priaznivé prírodné podmienky pre vidiecky cestovný ruch a cykloturistiku existencia kvalitnej kultúrnej infraštruktúry – možnosť rozvoja kultúrneho cestovného ruchu priaznivé podmienky pre multifunkčné poľnohospodárstvo – tradícia podnikania v poľnohospodárstve 	<ul style="list-style-type: none"> nízka efektívnosť poľnohospodárskej výroby zastaranosť technického vybavenia, strojov a zariadení v poľnohospodárskych podnikoch - nedostatočná kapitálová vybavenosť agropodnikov nízka úroveň materiálno-technickej základne pre rozvoj cestovného ruchu nevyhovujúce priestorové podmienky pre riadenie rozvoja obce, ako aj pre zabezpečenie základných administratívnych služieb pre obyvateľov absencia vhodných priestorov pre fungovanie miestneho trhoviska nízke príjmy obyv., vysoká miera nezamestnanosti nedostatok pracovných možností v obci i jej regióne slabá podnikateľská aktivita
Príležitosti	Ohrozenia
<ul style="list-style-type: none"> zvyšujúci záujem o vidiecku rekreáciu a bioprodukty rozvoj nepotravinárskeho poľnohospodárstva - diverzifikácia tradičných činností poľnohospodárskych subjektov (napr. rozvoj agroturistiky, pestovanie liečivých rastlín, rozvíjanie ovocinárstva, poľovníctvo, oživenie remesiel) vybudovanie služieb vidieckej turistiky a agroturistiky – vybudovanie reštaurácie s penziónom rozvíjanie zariadení na športovo-telovýchovnú činnosť rozvoj spolupráce subjektov hospodárskeho života efektívne využitie podporných programov na rozvoj poľnohospodárstva a vidieka vytvorenie informačného systému o cestovnom ruchu obce vytvorenie vhodných priestorových podmienok pre riadenie rozvoja obce, ako aj pre zabezpečenie základných administratívnych služieb pre obyvateľov prestavbou nedokončeného zdrav. strediska na polyfunkčný dom vybudovanie miestneho trhoviska vybudovanie priemyselného parku 	<ul style="list-style-type: none"> znehodnocovanie prírodného agropotenciálu územia nerozvíjanie marketingu územia a úrovne poskytovaných služieb cestovného ruchu nezáujem o turistické produkty obce i regiónu implementácia investičných programov bez rešpektovania princípov trvalo udržateľného rozvoja neschopnosť subjektov písať kvalitné projekty a využívať podporné programy štátu a EÚ

C. Rozvojová stratégia obce

Pri spracovaní tohto dokumentu boli plno akceptované najvýznamnejšie rozvojové dokumenty týkajúce sa územia obce (Národný plán regionálneho rozvoja Slovenskej republiky, Národný strategický referenčný rámec Slovenskej republiky 2007-2013, Národný strategický plán rozvoja vidieka na obdobie 2007 až 2013, Program hospodárskeho a sociálneho rozvoja Nitrianskeho samosprávneho kraja na roky 2008-2015, Územný plán veľkého územného celku Nitriansky kraj, Územný plán obce Kameničná, Správa o stave životného prostredia Nitrianskeho kraja k roku 2002, sektorové operačné programy, Regionálny operačný program), ako aj zákon č. 539/2008 Z.z. o podpore regionálneho rozvoja.

Zákon č. 539/2008 Z.z. o podpore regionálneho rozvoja definuje Program hospodárskeho rozvoja a sociálneho rozvoja obce nasledovne v § 8:

Program hospodárskeho rozvoja a sociálneho rozvoja obce

(1) Program hospodárskeho rozvoja a sociálneho rozvoja obce je strednodobý rozvojový dokument, ktorý je vypracovaný v súlade s cieľmi a prioritami ustanovenými v národnej stratégii a zohľadňuje ciele a priority ustanovené v programe hospodárskeho rozvoja a sociálneho rozvoja vyššieho územného celku, na území ktorého sa obec nachádza, a je vypracovaný podľa záväznej časti územnoplánovacej dokumentácie obce.

(2) Vypracovanie programu hospodárskeho rozvoja a sociálneho rozvoja obce zabezpečuje obec pri uplatnení partnerstva.

(3) Program hospodárskeho rozvoja a sociálneho rozvoja obce pozostáva z analyticko-strategickej časti a programovej časti.

(4) Analyticko-strategická časť obsahuje najmä

a) súhrnnú geografickú, kultúrno-historickú a sociálno-ekonomickú charakteristiku obce a charakteristiku stavu vybavenosti a obsluhy územia obce,

b) hodnotenie a analýzu hospodárskej situácie, sociálnej situácie, environmentálnej situácie a situácie v oblasti kultúry a vybavenosti a obsluhy územia obce,

c) analýzu väzieb strategických dokumentov v oblasti regionálneho rozvoja s územím obce,

d) určenie rozvojového potenciálu a limitov rozvoja územia obce, definovanie podmienok udržateľného rozvoja obce,

e) stratégiu rozvoja obce, pri zohľadnení jej vnútorných špecifik, ktorá určí hlavné smery, priority a ciele rozvoja obce,

f) analýzu finančných potrieb a možností financovania programu hospodárskeho rozvoja a sociálneho rozvoja obce.

(5) Programová časť obsahuje najmä

a) zoznam opatrení a aktivít na zabezpečenie realizácie programu hospodárskeho rozvoja a sociálneho rozvoja obce,

b) inštitucionálne zabezpečenie a organizačné zabezpečenie realizácie programu hospodárskeho rozvoja a sociálneho rozvoja obce,

c) finančné zabezpečenie jednotlivých opatrení a aktivít, inštitucionálnej a organizačnej stránky realizácie

programu hospodárskeho rozvoja a sociálneho rozvoja obce,

d) systém monitorovania a hodnotenia plnenia programu hospodárskeho rozvoja a sociálneho rozvoja obce s ustanovením merateľných ukazovateľov,

e) časový harmonogram realizácie programu hospodárskeho rozvoja a sociálneho rozvoja obce.

(6) Aktualizácia programu hospodárskeho rozvoja a sociálneho rozvoja obce sa vypracúva podľa potreby.

(7) Program hospodárskeho rozvoja a sociálneho rozvoja obce a jeho aktualizáciu schvaľuje obecné zastupiteľstvo.

(8) Schválenie programu hospodárskeho rozvoja a sociálneho rozvoja obce a príslušnej územnoplánovacej dokumentácie, ak jej spracovanie vyžaduje osobitný predpis,⁸⁾ je podmienkou na predloženie žiadosti obce o poskytnutie finančného príspevku zo štátneho rozpočtu a z doplnkových zdrojov podľa § 4 ods. 2.

Pôsobnosť obcí pri podpore regionálneho rozvoja zákon č. 539/2008 Z.z. o podpore regionálneho rozvoja definuje nasledovne v § 12:

Obec vo svojej pôsobnosti na účely podpory regionálneho rozvoja

a) analyzuje a hodnotí úroveň rozvoja svojho územia a jeho častí, zabezpečuje jeho trvalo udržateľný hospodársky rozvoj, sociálny rozvoj a územný rozvoj,

b) zabezpečuje a koordinuje vypracovanie a realizáciu programu hospodárskeho rozvoja a sociálneho rozvoja obce, pravidelne ho monitoruje a každoročne vyhodnocuje jeho plnenie, zabezpečuje súlad programu hospodárskeho rozvoja a sociálneho rozvoja obce s územnoplánovacou dokumentáciou, ak jej spracovanie vyžaduje osobitný predpis,

c) spolupracuje s vyšším územným celkom, na území ktorého sa obec nachádza, na príprave a realizácii programu hospodárskeho rozvoja a sociálneho rozvoja vyššieho územného celku a na účely evidencie poskytuje vyššiemu územnému celku program hospodárskeho rozvoja a sociálneho rozvoja obce,

d) podieľa sa na plnení úloh, ktoré súvisia so zameraním podpory regionálneho rozvoja podľa § 3, v spolupráci s ministerstvom a ostatnými sociálno-ekonomickými partnermi, ktorí sa nachádzajú na území obce,

e) vytvára podmienky na vznik a rozvoj územnej spolupráce a partnerstiev,

f) spolupracuje s ďalšími obcami, regiónmi a územnými celkami alebo s orgánmi iných štátov, ktoré plnia funkcie územnej samosprávy,

g) podporuje rozvoj podnikateľských aktivít potrebných na rozvoj obce.

Stratégia, priority a ciele NSRR budú implementované prostredníctvom 11 operačných programov v rámci jednotlivých cieľov kohéznej politiky EÚ. Program hospodárskeho a sociálneho rozvoja obce Kameničná zohľadňuje možnosti získavania zdrojov zo spomenutých operačných programov. Podľa cieľov kohéznej politiky Európskej únie obec Kameničná leží v NUTS 2 regióne, ktorý spadá pod *Cieľ Konvergenca*. Tento cieľ je zameraný na urýchlenie štrukturálnej konvergenie najmenej rozvinutých členských štátov a regiónov zlepšovaním podmienok rastu a zamestnanosti prostredníctvom zvyšovania a zlepšovania kvality investícií do hmotného a ľudského kapitálu, rozvoja inovácií a vedomostnej spoločnosti, prispôsobivosti na hospodárske a sociálne zmeny; ochrany, zlepšovania životného prostredia a administratívnej efektívnosti.

Tento programový dokument plne zohľadňuje horizontálne priority Národného strategického referenčného rámca Slovenskej republiky 2007-2013, ktoré sú svojím charakterom a vplyvmi prierezovými témami všetkých priorít a budú rešpektované pri každom projekte/skupine projektov operačných programov, bez ohľadu na podporovanú tému alebo územie.

Tab. 52: Finančné alokácie 2007 – 2013 na operačné programy pre cieľ Konvergencia podľa rokov (ŠF a KF) v EUR, bežné ceny

Cieľ Konvergencia		Príspevok ES							
Operačný program	Fond	Celkom	2007	2008	2009	2010	2011	2012	2013
ERDF a KF									
Regionálny OP	ERDF	1 445 000 000	205 515 550	199 983 511	192 452 432	177 546 535	191 179 553	210 935 525	267 386 894
OP Životné prostredie	ERDF+KF	1 800 000 000	117 019 128	170 272 572	231 927 776	314 350 930	337 649 329	348 947 545	279 832 720
	ERDF	230 756 935	32 819 473	31 936 043	30 733 380	28 353 006	30 530 109	33 685 007	42 699 917
	KF	1 569 243 065	84 199 655	138 336 529	201 194 396	285 997 924	307 119 220	315 262 538	237 132 803
OP Doprava	ERDF+KF	3 206 904 595	249 781 696	326 787 231	415 525 000	532 362 447	571 994 412	596 078 824	514 374 985
	ERDF	877 409 097	124 789 767	121 430 694	116 857 795	107 806 882	116 084 899	128 080 795	162 358 265
	KF	2 329 495 498	124 991 929	205 356 537	298 667 205	424 555 565	455 909 513	467 998 029	352 016 720
OP Informatizácia spoločnosti	ERDF	993 095 405	141 243 286	137 441 319	132 265 485	122 021 210	131 390 682	144 968 236	183 765 187
OP Výskum a vývoj	ERDF	883 000 000	125 584 935	122 204 457	117 602 420	108 493 834	116 824 599	128 896 933	163 392 822
OP Konkurencieschopnosť a hospodársky rast	ERDF	772 000 000	109 797 927	106 842 402	102 818 877	94 855 311	102 138 834	112 693 582	142 853 067
OP Zdravotníctvo	ERDF	250 000 000	35 556 323	34 599 224	33 296 268	30 717 394	33 076 047	36 494 036	46 260 708
OP Technická pomoc	ERDF	97 601 421	13 881 391	13 507 734	12 999 052	11 992 245	12 913 078	14 247 478	18 060 443
ESF									
OP Zamestnanosť a sociálna inklúzia	ESF	864 000 000	122 882 654	119 574 916	115 071 904	106 159 312	114 310 819	126 123 387	159 877 008
OP Vzdelávanie	ESF	600 000 000	85 335 177	83 038 136	79 911 044	73 721 745	79 382 513	87 585 685	111 025 700
Spolu všetky fondy v rámci cieľa Konvergencia 2007 – 2013									
Spolu ERDF		5 548 862 858	789 188 652	767 945 384	739 025 709	681 786 417	734 137 801	810 001 592	1 026 777 303
Spolu KF		3 898 738 563	209 191 584	343 693 066	499 861 601	710 553 489	763 028 733	783 260 567	589 149 523
Spolu ESF		1 464 000 000	208 217 831	202 613 052	194 982 948	179 881 057	193 693 332	213 709 072	270 902 708

Prameň: Národný strategický referenčný rámec Slovenskej republiky 2007-2013

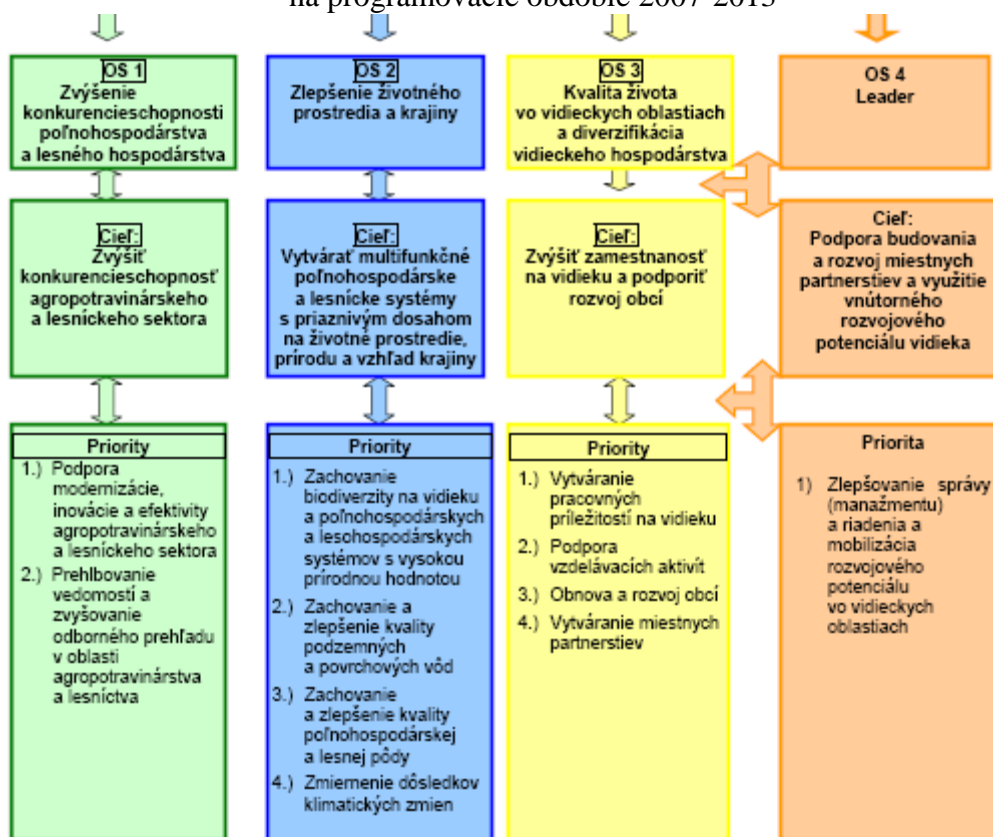
Tab. 53: Prehľad horizontálnych priorit Národného strategického referenčného rámca Slovenskej republiky 2007-2013

Horizontálna priorita	Cieľ horizontálnej priority
A. marginalizované rómske komunity	Zvýšenie zamestnanosti a vzdelanostnej úrovne MRK a zlepšenie ich životných podmienok
B. rovnosť príležitostí	Zabezpečiť rovnosť príležitostí pre všetkých a predchádzanie všetkým formám diskriminácie
C. trvalo udržateľný rozvoj	Zabezpečenie environmentálnej, ekonomickej a sociálnej udržateľnosti ekonomického rastu
D. informačná spoločnosť	Rozvoj inkluzívnej informačnej spoločnosti

Prameň: Národný strategický referenčný rámec Slovenskej republiky 2007-2013

Pri rozvoji obce Kameničná ďalším dôležitým strategickým dokumentom je Národný strategický plán rozvoja vidieka SR na programovacie obdobie 2007-2013, ktorého ciele taktiež sú zakompované do Programu hospodárskeho a sociálneho rozvoja obce – zo 4 rozvojových osí Národného strategického plánu rozvoja vidieka SR na programovacie obdobie 2007-2013 najväčší význam pre rozvoj obce majú Os 3 a Os 4.

Graf 4: Prehľad osí, cieľov a priorit Národného strategického plánu rozvoja vidieka SR na programovacie obdobie 2007-2013



Prameň: Národný strategický plán rozvoja vidieka SR na programovacie obdobie 2007-2013

Tab. 54: Prehľad rozdelenia finančných zdrojov Národného strategického plánu rozvoja vidieka SR na programovacie obdobie 2007-2013 na úrovni osí pre regióny cieľa Konvergencia na roky 2007-2013 (bežné ceny)

Os	Verejný príspevok		
	Celkom €	EAFRD €	SR €
Os 1	810 612 482	607 959 361	202 653 121
Os 2	1 206 268 574	965 014 859	241 253 715
Os 3	347 405 350	260 554 012	86 851 338
Os 4	72 376 115	57 900 892	14 475 223
Technická pomoc	52 517 816	39 388 362	13 129 454
Z toho: NSRV – prevádzkové	533 333	400 000	133 333
NSRV – akčný plán	2 133 333	1 600 000	533 333
Celkom	2 489 180 337	1 930 817 486	558 362 851

Poznámka: NSRV – národná sieť rozvoja vidieka

EAFRD – Európsky poľnohospodársky fond pre rozvoj vidieka

Prameň: Národný strategický plán rozvoja vidieka SR na programovacie obdobie 2007-2013

Tab.55: Prehľad pravidiel štruktúry spolufinancovania projektov zo štrukturálnych fondov a Kohézneho fondu na programové obdobie 2007 – 2013 pre prijímateľa – obec (príp. rozpočtové organizácie a príspevkové organizácie zriadené obcou)

Obec, príp. RozO, PO zriadené obcou	Celkové oprávnené výdavky			
	Zdroje EÚ	Národné verejné zdroje		Spolu
	ERDF, ESF alebo Kohézny fond	Štátny rozpočet	Obec	
	85,0 %	10,0 %	5,0 %	100,0 %

Poznámka: V prípade, ak je prijímateľom obec, príp. RozO, PO zriadená obcou, uhrádzajú sa oprávnené výdavky vo výške 100,0 % z celkových oprávnených verejných výdavkov, pričom príspevok z ERDF, ESF a Kohézneho fondu sa stanovuje vo výške 85,0 %, príspevok zo štátneho rozpočtu vo výške 10,0 % a príspevok obce vo výške 5,0 %.

Prameň: Návrh stratégie financovania štrukturálnych fondov a Kohézneho fondu na programové obdobie 2007– 2013, Ministerstvo financií SR, 2007

Na základe rozhodnutia Ministerstva výstavby a regionálneho rozvoja SR č. 3/2007 zo 6. júna 2007 pre účely NSRR SR na roky 2007-2013 riešené územie, t.j. obec Kameničná bola zaradená do kategórie „OBCE, KTORÉ NIE SÚ PÓLMI RASTU LEŽIACE V ZÁUJMOVOM ÚZEMÍ INOVAČNÝCH PÓLOV RASTU“.

NSRR neobsahuje cieľ Európska územná spolupráca, v rámci ktorej pre riešené územie veľký význam má cezhraničná spolupráca implementovaná prostredníctvom operačného programu Program cezhraničnej spolupráce Maďarská republika – Slovenská republika 2007-2013, ktorý na dosiahnutie svojho celkového strategického cieľa - *zvýšenie úrovne hospodárskej a sociálnej integrácie maďarsko-slovenskej prihraničnej oblasti* - ponúka širokú škálu oblastí podpory a opatrení. Rozvoj obce Kameničná môže posilniť aj cezhraničná spolupráca predovšetkým v nasledujúcich oblastiach:

- podpora podnikania, najmä rozvoj malých a stredných podnikov, cestovného ruchu, kultúry a cezhraničného obchodu,
- podpora a zlepšenia spoločnej ochrany a starostlivosti o prírodné prostredie a kultúrne dedičstvo, ako aj prevencia prírodných a technologických rizík
- podpora prepojenia mestských a vidieckych oblastí,
- zníženie izolovanosti zlepšením prístupu k dopravným, informačným a komunikačným sieťam a službám, ako aj cezhraničných vodných, odpadových a energetických systémov a zariadení,

- rozvoj spolupráce, kapacít a spoločného využívania infraštruktúry, najmä v zdravotníctve, kultúre, cestovnom ruchu a školstve.

Strategický program a akčný plán Programu hospodárskeho a sociálneho rozvoja obce Kameničná sú v súlade s globálnym cieľom, strategickými cieľmi a prioritami Programu hospodárskeho a sociálneho rozvoja Nitrianskeho samosprávneho kraja na roky 2008-2015.

V rámci obdobia rokov 2008-2015 si Nitriansky samosprávny kraj zdefinoval 12 priorít, ktoré vytvárajú základnú štruktúru rozvojovej stratégie programu:

- Veda, výskum, inovácie
- Priemysel a služby
- Cestovný ruch
- Pôdohospodárstvo
- Ochrana zložiek životného prostredia
- Udržateľný rozvoj krajiny
- Vzdelávanie a trh práce
- Sociálna infraštruktúra
- Nadregionálna dopravná infraštruktúra
- Regionálna a miestna dopravná infraštruktúra
- Územná a medziregionálna spolupráca
- Moderné manažérske postupy v regionálnej samospráve

Zámerom ďalších častí tejto kapitoly je identifikácia prioritných rozvojových oblastí obce a zároveň stanovenie strategických cieľov, priorít a opatrení predstavujúcich rozvojovú stratégiu obce nadväzujúcu na výsledky komplexného auditu rozvojového potenciálu záujmového územia, na SWOT analýzu a na vyššie uvedené programové dokumenty.

Vychádzajúc z analýzy existujúceho stavu hospodárskych a sociálnych podmienok v obci boli identifikované nasledovné prioritné oblasti rozvoja obce: 1. Oblasť ľudských zdrojov, 2. Oblasť sociálnych služieb, 3. Oblasť zdravotníctva, 4. Oblasť školstva, 5. Oblasť športu, 6. Oblasť kultúry, histórie a tradícií, 7. Oblasť hospodárstva, 8. Oblasť rozvoja bývania, 9. Oblasť dopravy a technickej infraštruktúry, 10. Oblasť životného prostredia.

C1. Strategická vízia obce Kameničná

Vízia obce Kameničná

**„Kameničná – regionálne centrum vidieckeho
a kultúrneho cestovného ruchu so spokojným a aktívnym
obyvateľstvom vo vysokokvalitnom životnom prostredí.“**

V roku 2020 obec Kameničná bude obcou vzdelaných, aktívnych a občiansky angažovaných obyvateľov, bude obcou s vysokou kvalitou života i sociálne zdravým životným prostredím. Obec ponúkne dostatočné množstvo podnetov a podmienok na všestranný občiansky život, na činnosť spolkov, združení a organizácií v širokom spektre záujmových oblastí. Obec sa intenzívne bude starať o marginalizované skupiny a bude podporovať rovnosť príležitostí. Obec vytvorí priaznivé sociálne podmienky života pre všetky skupiny obyvateľstva. V obci budú dobré podmienky bývania pre záujemcov o individuálnu bytovú výstavbu, ako aj pre záujemcov o obecné nájomné bývanie.

Občianska vybavenosť obce bude na vysokej úrovni, kultúrne podujatia a klubové činnosti budú realizované v zrekonštruovanej budove kultúrneho domu, pre šport a oddych budú slúžiť nové ihriská, obecný úrad bude sídliť v nových priestorových podmienkach.

Miestna ekonomika bude čiastočne založená na cestovnom ruchu a na miestnom priemyselnom parku na rozlohe 4,8 ha. Kameničná bude významným regionálnym centrom vidieckeho cestovného ruchu na Podunajsku (využívajúc kvalitné služby cestovného ruchu, prírodné bohatstvo riešeného územia a kvalitnú technickú infraštruktúru – napr. cyklocesty) a priemyselných aktivít.

Technická infraštruktúra obce bude na vysokej úrovni, medzi inými obec bude mať vybudovaný kanalizačný systém, novozriadený zberný dvor, zrekonštruovaný systém verejného osvetlenia a miestne komunikácie a chodníky budú po rozsiahlej rekonštrukcii.

Kvalita životného prostredia bude vysoká.

C2. Strategický program

1. Ľudské zdroje

Strategický cieľ: *Rast zamestnanosti založený na kvalifikovanej a flexibilnej pracovnej sile, rozvoj inkluzívneho trhu práce a rovnosti príležitostí, zvýšenie kvalifikačného potenciálu a adaptability pracovnej sily. Zvýšenie počtu obyvateľstva obce.*

Priorita 1: Zabezpečiť konkurencieschopnosť obyvateľov obce

Opatrenie 1.1. Zvýšenie kvalifikácie miestnych obyvateľov

Aktivita 1.1.1. Podpora rekvalifikačných kurzov pre obyvateľov obce

Aktivita 1.1.2. Podpora výcvikových a vzdelávacích programov poskytujúcich rôzne kvalifikácie s ohľadom na dynamiku trhu práce

Aktivita 1.1.3. Podpora vzdelávacích programov zameraných na občanov s nízkym vzdelaním

Opatrenie 1.2. Spolupráca aktérov trhu práce

Aktivita 1.2.1. Podpora aktívnej komunikácie a spolupráce zamestnávateľov, Úradu práce sociálnych vecí a rodiny, vzdelávacích zariadení a ďalších aktérov trhu práce, dosiahnuť lepšiu prípravu a využitie pracovnej sily na trhu práce v regióne

Priorita 2: Zabezpečiť rovnosť príležitostí na pracovnom trhu obce

Opatrenie 2.1. Podpora zamestnávania osôb s dôrazom na dlhodobo nezamestnaných

Aktivita 2.1.1. Zdokonaľovanie zručností nezamestnaných v oblasti informačných a komunikačných technológií

Aktivita 2.1.2. Realizácia projektov a programov orientovaných na aktívnu politiku trhu práce

Opatrenie 2.2. Podpora zamestnatelnosti marginalizovaných skupín obyvateľstva

Aktivita 2.2.1. Podpora budovania chránených dielní pre zdravotne postihnutých občanov

Aktivita 2.2.2. Podpora rekvalifikačných programov pre starších ľudí

Aktivita 2.2.3. Podpora programov na elimináciu prejavov diskriminácie na trhu práce postavenej na akomkoľvek základe

Priorita 3: Zabezpečiť rast počtu obyvateľstva obce

Opatrenie 3.1. Vytvorenie príťažlivých podmienok bývania v obci

Aktivita 3.1.1. Podpora zvýšenia kvality bývania v obci

Aktivita 3.1.2. Podpora všeobecného spoločensko-ekonomického rozvoja obce

2. Sociálna oblasť

Strategický cieľ: *Zníženie percenta sociálne ohrozených a vylúčených obyvateľov obce. Zlepšenie sociálnej starostlivosti a služieb pre marginalizované skupiny a deti a podpora sociálneho zapojenia nezamestnaných. Zabezpečenie kvalitnej sociálnej infraštruktúry.*

Priorita 1: Starostlivosť o spoločenské skupiny, ktoré vyžadujú pomoc

Opatrenie 1.1. Starostlivosť o mládež

Aktivita 1.1.1. Podpora mládežníckych organizácií

Opatrenie 1.2. Starostlivosť o dôchodcov

Aktivita 1.2.1. Rozvoj opatrovateľskej služby

Aktivita 1.2.2. Podpora činnosti klubu dôchodcov

Opatrenie 1.3. Starostlivosť o zdravotne postihnutých

Aktivita 1.3.1. Odbúranie bariér verejných a kultúrnych inštitúcií, obchodov, ubytovacích a stravovacích zariadení v zmysle bežnej európskej úrovne

Aktivita 1.3.2. Odbúranie bariér komunikačnej infraštruktúry a jej vybavenie špeciálnymi signálnymi zariadeniami pre zdravotne postihnutých v zmysle bežnej európskej úrovne

Opatrenie 1.4. Starostlivosť o marginalizované skupiny

Aktivita 1.4.1. Podpora reintegrácie marginalizovaných skupín

Priorita 2: Zabezpečenie kvalitnej sociálnej infraštruktúry

Opatrenie 2.1. Starostlivosť o objekty sociálnej infraštruktúry

Aktivita 2.1.1. Rekonštrukcia a výstavba sociálnych zariadení

3. Zdravotníctvo

Strategický cieľ: *Zvyšovať kvalitu poskytovanej zdravotnej starostlivosti, čím sa zvýši kvalita života a spokojnosť občanov. Zvýšiť zdravotné povedomie občanov.*

Priorita 1: Zlepšenie zdravotného stavu obyvateľstva

Opatrenie 1.1. Podpora zdravotníckej osvedy a zdravý životný štýl

Aktivita 1.1.1. Spolupráca s organizáciami zabezpečujúcimi zdravotnícku osvetu a zdravý životný štýl

Aktivita 1.1.2. Podpora programov a organizácií podporujúcich prevenciu rôznych druhov závislostí

Priorita 2: Zlepšiť životné podmienky ovplyvňujúce zdravie

Opatrenie 2.1. Vytvoriť podmienky pre zdravé a bezpečné životné prostredie

Aktivita 2.1.1. Vytvoriť podmienky na ochranu zdravia pred škodlivými biologickými, fyzikálnymi, chemickými a abiotickými faktormi v životnom i pracovnom prostredí

Priorita 3: Zvýšenie úrovne zdravotníckych služieb

Opatrenie 3.1. Zabezpečenie kvalitných zdravotníckych služieb

Aktivita 3.1.1. Podpora rozvoja zdravotníckych služieb v obci

4. Školstvo

Strategický cieľ: *Zvýšiť úroveň výchovy a podmienky v miestnych materských školách a základných školách.*

Priorita 1: Kvalitný predškolský a školský výchovný systém

Opatrenie 1.1. Zvýšenie efektivity výchovného systému

Aktivita 1.1.1. Podpora záujmových aktivít s dôrazom na rozvoj kreativity, zručnosti a osobnosti mladej generácie

Aktivita 1.1.2. Podpora prevenčných aktivít so zameraním na propagáciu zdravého životného štýlu

Aktivita 1.1.3. Zapájanie sa do regionálnych, nadregionálnych a medzinárodných rozvojových projektov

Priorita 2: Kvalitná predškolská a školská infraštruktúra

Opatrenie 2.1. Zlepšenie podmienok slúžiacich na predškolskú a školskú výchovu

Aktivita 2.1.1. Rekonštrukcia objektov materských škôl a základných škôl

Aktivita 2.1.2. Zlepšenie podmienok výchovy a vyučovania v miestnych materských školách a základných školách.

5. Šport

Strategický cieľ: *Podpora športových aktivít občanov obce – podpora rozvoja telesnej kultúry. Zlepšenie možnosti voľno-časových športových aktivít detí, mládeže a dospelých podporujúcich zdravý životný štýl.*

Priorita 1: Rozvoj možností športovania

Opatrenie 1.1. Rozvoj masového športu

Aktivita 1.1.1. Rekonštrukcia a výstavba ihrísk a športových zariadení s potrebnými sociálnymi zariadeniami

Aktivita 1.1.2. Podpora organizovania programov masového charakteru

Aktivita 1.1.3. Zvýšiť osvetu o pozitívnom vplyve športu na zdravie

6. Kultúra, história, tradícia

Strategický cieľ: *Zachovanie kultúrno-historického potenciálu obce, rozvoj kultúrnych, informačných a voľnočasových aktivít. Vytvoriť optimálne podmienky pre rozvoj kultúry.*

Priorita 1: Zvýšenie úrovne kultúrnej ponuky

Opatrenie 1.1. Investície do kultúrnej infraštruktúry a historických pamiatok

Aktivita 1.1.1. Modernizácia a rekonštrukcia historických pamiatok, priestorov a objektov slúžiacich na usporiadanie kultúrnych aktivít

Opatrenie 1.2. Zvýšenie spokojnosti občanov s ponukou programov

Aktivita 1.2.1. Podpora kultúrnych podujatí

Aktivita 1.2.2. Podpora miestnych kultúrnych organizácií

Aktivita 1.2.3. Zvýšiť záujem obyvateľov a návštevníkov o aktivity v oblasti kultúry ako jedného zo základných atribútov rozvoja obce

7. Hospodárstvo

Strategický cieľ: *Vytvorenie kvalitných podmienok na riadenie rozvoja obce, na podnikanie v rôznych odvetviach hospodárstva rešpektujúcich kvalitné životné a prírodné prostredie. Podporiť cestovný ruch ako najperspektívnejšie hospodárske odvetvie obce, ale aj vybudovať priemyselný park.*

Priorita 1: Posilnenie a diverzifikácia hospodárstva obce

Opatrenie 1.1. Posilnenie malých a stredných podnikateľov

Aktivita 1.1.1. Podpora rozvoja malých a stredných podnikateľov

Aktivita 1.1.2. Podpora multifunkčného poľnohospodárstva

Aktivita 1.1.3. Vybudovanie priemyselného parku

Opatrenie 1.2. Rozvoj turistických produktov

Aktivita 1.2.1. Podpora vytvárania nových turistických produktov

Aktivita 1.2.2. Zlepšenie spolupráce súkromného sektora a obce s cieľom vytvorenia nových produktov v cestovnom ruchu v celom spektre možných aktivít

Aktivita 1.2.3. Tvorba a distribúcia propagačných materiálov, vydávanie informačnej literatúry o primárnej a sekundárnej ponuke cestovného ruchu v tlačenej i elektronickej podobe

Opatrenie 1.3. Spolupráca v záujme hospodárskeho rozvoja

Aktivita 1.3.1. Účasť obce na projektoch podporujúcich cestovný ruch v danom regióne

Aktivita 1.3.2. Tvorba medziregionálnej ponuky turistických a voľnočasových aktivít

Aktivita 1.3.3. Zintenzívnenie spolupráce s aktérmi hospodárskeho života doma i v zahraničí

Priorita 2: Zabezpečiť dobré podmienky pre riadenie rozvoja obce

Opatrenie 2.1. Zlepšenie pracovných podmienok na obecnom úrade

Aktivita 2.1.1. Zabezpečenie nových priestorových podmienok pre obecný úrad

8. Rozvoj bývania

Strategický cieľ: *Vytvoriť podmienky pre kvalitné bývanie reagujúce na potreby a požiadavky občanov obce a potenciálnych budúcich obyvateľov obce.*

Priorita 1: Skvalitnenie podmienok bývania

Opatrenie 1.1. Rozvoj výstavby nájomných bytových domov

Aktivita 1.1.1. Výstavba nájomných bytových domov

Opatrenie 1.2. Rozvoj výstavby rodinných domov

Aktivita 1.2.1. Zabezpečenie stavebných pozemkov na výstavbu rodinných domov

9. Doprava, technická infraštruktúra

Strategický cieľ: *Zvýšenie kvality, bezpečnosti a plynulosti dopravy v obci Kameničná a minimalizovať jej negatívny vplyv na obyvateľov a návštevníkov obce, ako aj zabezpečiť úpravu verejných plôch a verejnej zelene pozdĺž miestnych komunikácií. Rozvoj vybavenosti obce s modernou technickou infraštruktúrou, inžinierskymi sieťami.*

Priorita 1: Modernizácia cestnej dopravy

Opatrenie 1.1. Rozvoj dopravnej infraštruktúry, úprava verejných plôch a verejnej zelene

Aktivita 1.1.1. Rekonštrukcia a rozšírenie miestnych komunikácií a chodníkov

Aktivita 1.1.2. Rekonštrukcia a rozšírenie verejného osvetlenia

Priorita 2: Rozvoj hromadnej dopravy

Opatrenie 2.1. Optimalizácia výkonu hromadnej dopravy

Aktivita 2.1.1. Podpora kvalitnej a spoľahlivej hromadnej dopravy

Priorita 3: Skvalitnenie telekomunikačnej infraštruktúry obce

Opatrenie 3.1. Zlepšenie vybavenosti obce telekomunikačnými technológiami

Aktivita 3.1.1. Rekonštrukcia verejných telekomunikačných zariadení

Priorita 4: Rozvoj inžinierskych sietí

Opatrenie 4.1. Rozšírenie a skvalitnenie inžinierskych sietí

Aktivita 4.1.1. Rozšírenie a modernizácia inžinierskych sietí

Priorita 5: Rozvoj cyklistickej dopravy

Opatrenie 5.1. Rozvoj infraštruktúry cyklistickej dopravy

Aktivita 5.1.1. Výstavba cyklociest, cyklochodníkov

10. Životné prostredie

Strategický cieľ: *Zlepšenie starostlivosti o životné prostredie, znižovanie zaťaženia životného prostredia, podpora environmentálnej výchovy detí predškolského a školského veku i širokej verejnosti. Koordinované priestorové usporiadanie a funkčné využitie pozemkov súčasne s riadeným socioekonomickým rozvojom.*

Priorita 1: Zlepšenie stavu životného prostredia

Opatrenie 1.1. Zníženie zaťaženia životného prostredia

Aktivita 1.1.1. Zabezpečenie vhodných priestorov pre separovaný zber odpadu

Aktivita 1.1.2. Vybudovanie kanalizačnej siete

Opatrenie 1.2. Zlepšenie stavu verejnej zelene a úprava verejných plôch

Aktivita 1.2.1. Úprava a budovanie plôch a zariadení verejnej zelene

Priorita 2: Zníženie antropogénnych vplyvov na životné prostredie

Opatrenie 2.1. Riešenie problémov odpadového hospodárstva

Aktivita 2.1.1. Rekultivácia divokých skládok

Aktivita 2.1.2. Zvýšenie angažovanosti občanov obce v procese zvyšovania objemu separovaného odpadu

Aktivita 2.1.3. Environmentálna výchova detí, žiakov a širokej verejnosti

Priorita 3: Koordinovať rozvoj priestorového usporiadania a funkčného využitia pozemkov súčasne s riadeným socioekonomickým rozvojom

Opatrenie: 3.1. Zabezpečenie dokumentov usmerňujúcich koordinovaný priestorový a socio-ekonomický rozvoj

Aktivita 3.1.1. Vypracovanie Územného plánu obce Kameničná

Priorita 4: Využitie obnoviteľných zdrojov energie

Opatrenie 4.1. Využitie lokálnych obnoviteľných zdrojov energie

Aktivita 4.1.1. Využitie biomasy na produkciu energie

Aktivita 4.1.2. Využitie solárnej energie na produkciu energie

D. Akčný plán obce Kameničná na obdobie 2011-2020

Akčný plán

Oblasť / poradové číslo projektu Viazanosť na strategický program (oblasť, priorita, opatrenie, aktivita) Názov projektu	Časový harmonogram	Koor- dinátor	Finančná náročnosť v EUR	Verejné výdavky spolu v EUR	Verejné výdavky v EUR				Súkromné výdavky v EUR	Poznámky
					miestne zdroje	regionálne (VUC) zdroje	národné zdroje/štátny rozpočet	zdroje EU		
4/1 4.2.1.1. Rekonštrukcia budovy materskej školy	2014	Obec Kameničná	99.582,-	99.582,-	4.980,-			94.602,-		
4/2 4.2.1.2. Zriadenie dopravného ihriská	2015	Obec Kameničná	33.194,-	33.194,-	1.660,-			31.534,-		
5/1 5.1.1.1. Zastavanie priestoru pod tribúnou na fut. ihrisku	2014	Obec Kameničná	16.597,-	16.597,-	830,-			15.767,-		

5/2 5.1.1.1. Vybudovanie detského ihriska	2012	Obec Kameničná	23.236,-	23.236,-	1.162,-			22.074,-		
5/3 5.1.1.1. Vybudovanie nového športového ihriska	2016	Obec Kameničná	16.597,-	16.597,-	830,-			15.767,-		
6/1 6.1.1.1. Rekonštrukcia historickej budovy obecného úradu	2015	Obec Kameničná	99.582,-	99.582,-	4.980,-			94.602,-		
6/2 6.1.1.1. Rekonštrukcia budovy kultúrneho strediska	2016	Obec Kameničná	497.908,-	497.908,-	24.895,-			473.013,-		

7/1 7.1.1.1. Vybudovanie miestneho trhoviska	2015	Obec Kameničná	33.194,-	33.194,-	1.660,-			31.534,-		
7/2 7.1.2.1. Vybudovanie reštaurácie s penziónom	2017	Obec Kameničná	431.520,-	431.520,-	21.576,-			409.944,-		
7/3 7.1.1.3. Vybudovanie priemyselného parku v lokalite Kameničná časť Balvany	2018	Obec Kameničná	500.000,-	500.000,-	25.000,-		50.000,-	425.000,-		
8/1 8.1.2.1. Výmera stavebných pozemkov pre individuálnu bytovú výstavbu	2013 - 2015	Obec Kameničná	99.582,-	99.582,-	99.582,-					

8/2 8.1.1.1. Obecný nájomný bytový dom s 23 b.j.	2015	Obec Kameničná	921.762,98,-	921.762,98,-			60 % ŠFRB – Štátny fond rozvoja bývania 40 % MDVRR SR – Ministerstvo dopravy, výstavby a regionálneho rozvoja SR			
8/3 8.1.1.1. 2 x radový obecný nájomný bytový dom s 10 b.j.	2016	Obec Kameničná	540.000,-	540.000,-			70 % ŠFRB – Štátny fond rozvoja bývania 30 % MDVRR SR – Ministerstvo dopravy, výstavby a regionálneho rozvoja SR			
9/1 9.1.1.2. Rozšírenie verejného osvetlenia: Balvany - Domov dôchodcov	2013	Obec Kameničná	33.651,-	33.651,-	1.683,-			31.968,-		
9/2 9.1.1.2. Rozšírenie verejného osvetlenia: Cesta Kameničná - Balvany	2013	Obec Kameničná	24.072,-	24.072,-	1.204,-			22.868,-		

9/3 9.1.1.2. Rozšírenie verejného osvetlenia: Hlavná cesta-Sady (Szöölös)	2013	Obec Kameničná	42.146,-	42.146,-	2.107,-			40.039,-		
9/4 9.1.1.2. Rozšírenie verejného osvetlenia: Montáž svietidiel pri starej čerpačke	2013	Obec Kameničná	2.925,-	2.925,-	146,-			2.779,-		
9/5 9.3.1.1. Modernizácia miestneho verejného rozhlasu	2012	Obec Kameničná	3.320,-	3.320,-	166,-			3.154,-		
9/6 9.1.1.1. Vybudovanie chodníka na úseku Kameničná - Balvany	2016	Obec Kameničná	49.791,-	49.791,-	2.490,-			47.301,-		

9/7 9.5.1.1. Cykloturistická cesta Kolárovo – Kameničná - Komárno	2016- 2017	Obec Kameničná	500.000,-	500.000,-	25.000,-			475.000,-		
10/1 10.1.1.1. Zberný dvor - EKODVOR	2011 - 2012	Obec Kameničná	389.299,-	389.299,-	19.465,-			369.834,-		
10/2 10.1.1.2. Vybudovanie kanalizácie	2017	Obec Kameničná	995.818,-	995.818,-	49.790,-			946.038,-		
10/3 10.1.2.1 Vybudovanie plôch verejnej zelene a ošetrovanie verejnej zelene	2012- 2017	Obec Kameničná	16.265,-	16.265,-	814,-			15.451,-		

10/4 10.4.1.2. Využitie solárnej energie v zariadeniach obce	2011- 2017	Obec Kameničná	33.194,-	33.194,-	1.660,-			31.534,-		
10/5 10.1.2.1. Obnova parku pri MKS Rekonštrukcia chodníka – vyloženie zámkovou dlažbou	2014	Obec Kameničná	95.000,-	95.000,-	4.750,-			90.250,-		

Projektové návrhy

Projektový zámer (oblasť / poradové číslo projektu):4/1

<i>Názov projektu</i>		Rekonštrukcia budovy materskej školy
<i>Cieľ projektu</i>		Zámerom projektu je rozsiahlou rekonštrukciou budovy MŠ znížiť prevádzkové náklady budovy, skvalitniť podmienky výchovy, ako aj vytvoriť vhodné pracovné prostredie pre výchovný proces v MŠ.
<i>Termín</i>		2014
<i>Garant</i>		Obec Kameničná
<i>Spolupráca (partneri)</i>		-
<i>Oprávnené náklady spolu (v EUR)</i>		99 582,-
<i>verejné zdroje</i>	<i>miestne zdroje</i>	4 980,-
	<i>regionálne (VUC) zdroje</i>	-
	<i>národné zdroje/štátny rozpočet</i>	-
	<i>zdroje EU</i>	94 602,-
	<i>verejné zdroje spolu</i>	99 582,-
<i>súkromné zdroje</i>	<i>podnikatelia</i>	-
	<i>nadácie</i>	-
	<i>iné</i>	-
	<i>súkromné zdroje spolu</i>	-
<i>Výstupy</i>		Zlepšenie stavebno-technického stavu existujúcej budovy materskej školy
<i>Užívatelia</i>		Účastníci výchovného procesu – deti, pedagógovia a ostatní zamestnanci materskej školy
<i>Indikátory monitoringu</i>		Zlepšený technický stav budovy materskej školy - zníženie režijných nákladov budovy MŠ (úspora energií), zlepšenie podmienok predškolskej výchovy v obci

Projektový zámer: 4/2

<i>Názov projektu</i>		Zriadenie dopravného ihriska
<i>Cieľ projektu</i>		Cieľom projektu je výstavbou dopravného ihriska pre deti a mládež zvýšiť ich bezpečnosť v cestnej premávke, oboznámiť deti a mládež s pravidlami cestnej dopravy.
<i>Termín</i>		2015
<i>Garant</i>		Obec Kameničná
<i>Spolupráca (partneri)</i>		-
<i>Oprávnené náklady spolu (v EUR)</i>		33 194,-
<i>verejné zdroje</i>	<i>miestne zdroje</i>	1 660,-
	<i>regionálne (VUC) zdroje</i>	-
	<i>národné zdroje/štátny rozpočet</i>	-
	<i>zdroje EU</i>	31 534,-
	<i>verejné zdroje spolu</i>	33 194,-
<i>súkromné zdroje</i>	<i>podnikatelia</i>	-
	<i>nadácie</i>	-
	<i>iné</i>	-
	<i>súkromné zdroje spolu</i>	-
<i>Výstupy</i>		Novovybudované dopravné ihrisko
<i>Užívatelia</i>		Deti a mládež z obce i jej mikroregiónu
<i>Indikátory monitoringu</i>		Zvýšenie bezpečnosti cestnej premávky v obci i jej mikropriestore Zníženie počtu dopravných nehôd

Projektový zámer: 5/1

<i>Názov projektu</i>		Zastavanie priestoru pod tribúnou na futbalovom ihrisku
<i>Cieľ projektu</i>		Cieľom projektu je skvalitnenie sociálno-hygienických podmienok športovania v obci vytvorením šatní pre športovcov pod tribúnou na futbalovom ihrisku.
<i>Termín</i>		2014
<i>Garant</i>		Obec Kameničná
<i>Spolupráca (partneri)</i>		-
<i>Oprávnené náklady spolu (v EUR)</i>		16 597,-
<i>Verejné zdroje</i>	<i>miestne zdroje</i>	830,-
	<i>regionálne (VUC) zdroje</i>	-
	<i>národné zdroje/štátny rozpočet</i>	-
	<i>zdroje EU</i>	15 767,-
	<i>verejné zdroje spolu</i>	16 597,-
<i>Súkromné zdroje</i>	<i>podnikatelia</i>	-
	<i>nadácie</i>	-
	<i>iné</i>	-
	<i>súkromné zdroje spolu</i>	-
<i>Výstupy</i>		Novovybudovaná šatňa pre športovcov
<i>Užívatelia</i>		Športovci, účastníci športových podujatí v obci
<i>Indikátory monitoringu</i>		Rast kvality sociálno-hygienických podmienok športových podujatí v obci Rast počtu športových podujatí v obci

Projektový zámer: 5/2

<i>Názov projektu</i>		Vybudovanie detského ihriska
<i>Cieľ projektu</i>		Cieľom projektu je vybudovanie detského ihriska spoločne s oddychovým parkom, zabezpečiť priestor pre deti a mládež na aktívne využitie voľného času, prispievať k lepšej fyzickej kondícii mládeže, ale i širokej verejnosti (zvyšiť záujem o zdravý životný štýl).
<i>Termín</i>		2012
<i>Garant</i>		Obec Kameničná
<i>Spolupráca (partneri)</i>		-
<i>Oprávnené náklady spolu (v EUR)</i>		23 236,-
<i>Verejné zdroje</i>	<i>miestne zdroje</i>	1 162,-
	<i>regionálne (VUC) zdroje</i>	-
	<i>národné zdroje/štátny rozpočet</i>	-
	<i>zdroje EU</i>	22 074,-
	<i>verejné zdroje spolu</i>	23 236,-
<i>Súkromné zdroje</i>	<i>podnikatelia</i>	-
	<i>nadácie</i>	-
	<i>iné</i>	-
	<i>súkromné zdroje spolu</i>	-
<i>Výstupy</i>		Novovybudované detské ihrisko s oddychovým parkom
<i>Užívatelia</i>		Deti a obyvatelia obce
<i>Indikátory monitoringu</i>		Vybudovaná plocha parku - výmera plôch v m ² Rast atraktivity obce

Projektový zámer: 5/3

Názov projektu		Vybudovanie nového športového ihriska
Cieľ projektu		Cieľom projektu je vybudovaním nového viacúčelového ihriska (pre malý futbal a iné športy) zabezpečiť priestor pre deti a mládež na aktívne využitie voľného času, prispievať k lepšej fyzickej kondícii mládeže, ale i širokej verejnosti (zvýšiť záujem o zdravý životný štýl).
Termín		2016
Garant		Obec Kameničná
Spolupráca (partneri)		-
Oprávnené náklady spolu (v EUR)		16 597,-
Verejné zdroje	miestne zdroje	830,-
	regionálne (VUC) zdroje	-
	národné zdroje/štátny rozpočet	-
	zdroje EU	15 767,-
	verejné zdroje spolu	16 597,-
Súkromné zdroje	podnikatelia	-
	nadácie	-
	iné	-
	súkromné zdroje spolu	-
Výstupy		Novovybudované športové ihrisko
Užívatelia		Obyvatelia obce
Indikátory monitoringu		Zlepšenie možností športovania – aktívneho oddychu v obci Zlepšenie a skvalitnenie vyučovacieho procesu telovýchovy na základnej škole, zvýšenie športových aktivít mládeže i širokej verejnosti Zlepšenie zdravotného stavu miestneho obyvateľstva

Projektový zámer: 6/1

Názov projektu		Rekonštrukcia historickej budovy obecného úradu
Cieľ projektu		Zámerom projektu je vytvoriť rekonštrukciou historickej budovy obecného úradu (po premiestnení obecného úradu do nových priestorov do prestavaného nedokončeného zdravotného strediska) vytvoriť spoločenský dom slúžiaci pre komunitný rozvoj obce.
Termín		2015
Garant		Obec Kameničná
Spolupráca (partneri)		-
Oprávnené náklady spolu (v EUR)		99 582,-
Verejné zdroje	miestne zdroje	4 980,-
	regionálne (VUC) zdroje	-
	národné zdroje/štátny rozpočet	-
	zdroje EU	94 602,-
	verejné zdroje spolu	99 582,-
Súkromné zdroje	podnikatelia	-
	nadácie	-
	iné	-
	súkromné zdroje spolu	-
Výstupy		Zrekonštruovaná historická budova obecného úradu
Užívatelia		Obyvatelia obce
Indikátory monitoringu		Zlepšenie podmienok kultúrneho rozvoja v obci Zníženie prevádzkových nákladov budovy

Projektový zámer: 6/2

Názov projektu		Rekonštrukcia budovy kultúrneho strediska
Cieľ projektu		Cieľom projektu je odstránenie technických nedostatkov na budove kultúrneho domu a tým vytvoriť kvalitné podmienky pre organizovanie kultúrnych podujatí v kultúrnom dome, ako aj znížiť prevádzkové náklady budovy. Ďalším cieľom aktivity je aj modernizácia javiska, vytvorenie vhodných priestorových podmienok pre činnosť klubu mladých.
Termín		2016
Garant		Obec Kameničná
Spolupráca (partneri)		-
Oprávnené náklady spolu (v EUR)		497 908,-
Verejné zdroje	miestne zdroje	24 895,-
	regionálne (VUC) zdroje	-
	národné zdroje/štátny rozpočet	-
	zdroje EU	473 013,-
	verejné zdroje spolu	497 908,-
Súkromné zdroje	podnikatelia	-
	nadácie	-
	iné	-
	súkromné zdroje spolu	-
Výstupy		Moderný kultúrny dom
Užívatelia		Obyvatelia obce
Indikátory monitoringu		Úspora energií v prevádzkovaní kultúrneho domu Počet kultúrnych podujatí v kultúrnom dome

Projektový zámer: 7/1

Názov projektu		Vybudovanie miestneho trhoviska
Cieľ projektu		Cieľom projektu je vybudovaním miestneho trhoviska zlepšiť podmienky predaja produktov miestnych záhradkárov a malých podnikateľov, vytvorením estetického miestneho trhoviska prispievať k skrášleniu vzhľadu obce.
Termín		2015
Garant		Obec Kameničná
Spolupráca (partneri)		-
Oprávnené náklady spolu (v EUR)		33 194,-
Verejné zdroje	miestne zdroje	1 660,-
	regionálne (VUC) zdroje	-
	národné zdroje/štátny rozpočet	-
	zdroje EU	31 534,-
	verejné zdroje spolu	33 194,-
Súkromné zdroje	podnikatelia	-
	nadácie	-
	iné	-
	súkromné zdroje spolu	-
Výstupy		Novovybudované miestne trhovisko
Užívatelia		Obyvatelia obce, návštevníci obce, záhradkári a malí podnikatelia obce i regiónu
Indikátory monitoringu		Zvýšenie kvality obchodných služieb v obci Zvýšenie príjmov domácností so záhradkárskou činnosťou

Projektový zámer: 7/2

<i>Názov projektu</i>		Vybudovanie reštaurácie s penziónom
<i>Cieľ projektu</i>		Cieľom projektu je výstavba reštaurácie a penziónu. Realizácia projektu prispeje k zvýšeniu zamestnanosti, k rastu kvality poskytovaných služieb, k zvýšeniu návštevnosti, predĺženiu doby pobytu a zároveň k zvýšeniu kvality života v regióne.
<i>Termín</i>		2017
<i>Garant</i>		Obec Kameničná
<i>Spolupráca (partneri)</i>		-
<i>Oprávnené náklady spolu (v EUR)</i>		431 520,-
<i>Verejné zdroje</i>	<i>miestne zdroje</i>	21 576,-
	<i>regionálne (VUC) zdroje</i>	-
	<i>národné zdroje/štátny rozpočet</i>	-
	<i>zdroje EU</i>	409 944,-
	<i>verejné zdroje spolu</i>	431 520,-
<i>Súkromné zdroje</i>	<i>podnikatelia</i>	-
	<i>nadácie</i>	-
	<i>iné</i>	-
	<i>súkromné zdroje spolu</i>	-
<i>Výstupy</i>		Novovytvorené reštauračné a ubytovacie služby
<i>Užívatelia</i>		Obyvatelia obce, turisti, návštevníci obce
<i>Indikátory monitoringu</i>		Zvýšenie kvality turistických služieb v obci Zvýšená konkurencieschopnosť dotknutého prihraničného regiónu na trhu cestovného ruchu, rast počtu návštevníkov obce Vznik nových pracovných miest

Projektový zámer: 7/3

<i>Názov projektu</i>		Vybudovanie priemyselného parku v lokalite Kameničná časť Balvany
<i>Cieľ projektu</i>		Cieľom projektu je Vybudovanie priemyselného parku v lokalite Kameničná časť Balvany - parc.č. C 3212 /2 , C 3217, C 3218/1, C 3218/8, C3227/1, C 3227/11. Výmera priemyselného parku bude 4,8 ha. Realizácia projektu prispeje k zvýšeniu zamestnanosti v obci a jej regióne
<i>Termín</i>		2018
<i>Garant</i>		Obec Kameničná
<i>Spolupráca (partneri)</i>		-
<i>Oprávnené náklady spolu (v EUR)</i>		500.000,-
<i>Verejné zdroje</i>	<i>miestne zdroje</i>	25.000,-
	<i>regionálne (VUC) zdroje</i>	-
	<i>národné zdroje/štátny rozpočet</i>	50.000,-
	<i>zdroje EU</i>	425.000,-
	<i>verejné zdroje spolu</i>	500.000,-
<i>Súkromné zdroje</i>	<i>podnikatelia</i>	-
	<i>nadácie</i>	-
	<i>iné</i>	-
	<i>súkromné zdroje spolu</i>	-
<i>Výstupy</i>		Novovytvorený priemyselný park na rozlohe 4,8 ha
<i>Užívatelia</i>		Obyvatelia obce i regiónu, podnikatelia
<i>Indikátory monitoringu</i>		Zvýšená ekonomická konkurencieschopnosť obce i širšieho regiónu, rast počtu podnikateľských subjektov v obci, vznik nových pracovných miest, zlepšenie ekonomickej situácie obyvateľov obce i regiónu, zníženie miery nezamestnanosti

Projektový zámer: 8/1

<i>Názov projektu</i>		Výmera stavebných pozemkov pre individuálnu bytovú výstavbu
<i>Cieľ projektu</i>		Podporiť výstavbu rodinných domov, zabezpečiť výmeru stavebných pozemkov pre individuálnu bytovú výstavbu a tak zlepšiť podmienky rozvoja bytového fondu v riešenom území, zvýšiť počet bytov v obci s ohľadom na záujem o bývanie v riešenom území, zlepšiť podmienky bývania v obci a následne prispieť k zlepšeniu demografickej štruktúry obyvateľstva obce.
<i>Termín</i>		2013 - 2015
<i>Garant</i>		Obec Kameničná
<i>Spolupráca (partneri)</i>		-
<i>Oprávnené náklady spolu -v EUR</i>		99 582,-
<i>Verejné zdroje</i>	<i>miestne zdroje</i>	99 582,-
	<i>regionálne (VUC) zdroje</i>	-
	<i>národné zdroje/štátny rozpočet</i>	-
	<i>zdroje EU</i>	-
	<i>verejné zdroje spolu</i>	99 582,-
<i>Súkromné zdroje</i>	<i>podnikatelia</i>	-
	<i>nadácie</i>	-
	<i>iné</i>	-
	<i>súkromné zdroje spolu</i>	-
<i>Výstupy</i>		Novovymierané stavebné pozemky
<i>Užívatelia</i>		Obyvatelia, mladé rodiny - záujemcovia o bývanie v obci
<i>Indikátory monitoringu</i>		Rast kvality bytovej štruktúry obce, zlepšené podmienky bývania v obci - rast počtu obyvateľov obce Počet novovymieraných stavebných pozemkov

Projektový zámer: 8/2

<i>Názov projektu</i>		Obecný nájomný bytový dom s 23 b.j.
<i>Cieľ projektu</i>		Cieľom projektu je zlepšiť podmienky bývania v obecných nájomných bytoch, rozvíjať bytový fond v riešenom území, zvýšiť počet bytov v obci s ohľadom na záujem o bývanie v riešenom území a následne prispieť k zlepšeniu demografickej štruktúry obyvateľstva obce.
<i>Termín</i>		2015
<i>Garant</i>		Obec Kameničná
<i>Spolupráca (partneri)</i>		-
<i>Oprávnené náklady spolu -v EUR</i>		921.762,98,-
<i>Verejné zdroje</i>	<i>miestne zdroje</i>	,-
	<i>regionálne (VUC) zdroje</i>	-
	<i>národné zdroje/štátny rozpočet</i>	60 % ŠFRB – Štátny fond rozvoja bývania 40 % MDVRR SR – Ministerstvo dopravy, výstavby a regionálneho rozvoja SR
	<i>zdroje EU</i>	-
	<i>verejné zdroje spolu</i>	921.762,98,-
<i>Súkromné zdroje</i>	<i>podnikatelia</i>	-
	<i>nadácie</i>	-
	<i>iné</i>	-
	<i>súkromné zdroje spolu</i>	-
<i>Výstupy</i>		Obecný nájomný bytový dom s 23 b.j.
<i>Užívatelia</i>		Obyvatelia, mladé rodiny - záujemcovia o bývanie v obci
<i>Indikátory monitoringu</i>		Rast kvality bytovej štruktúry obce, zlepšené podmienky bývania v obci - rast počtu obyvateľov obce Počet novovytvorených nájomných bytov

Projektový zámer: 8/3

<i>Názov projektu</i>		2 x radový obecný nájomný bytový dom s 10 b.j.
<i>Cieľ projektu</i>		Cieľom projektu je zlepšiť podmienky bývania v obecných nájomných bytoch, rozvíjať bytový fond v riešenom území, zvýšiť počet bytov v obci s ohľadom na záujem o bývanie v riešenom území a následne prispieť k zlepšeniu demografickej štruktúry obyvateľstva obce.
<i>Termín</i>		2016
<i>Garant</i>		Obec Kameničná
<i>Spolupráca (partneri)</i>		-
<i>Oprávnené náklady spolu -v EUR</i>		540.000,-
<i>Verejné zdroje</i>	<i>miestne zdroje</i>	,-
	<i>regionálne (VUC) zdroje</i>	-
	<i>národné zdroje/štátny rozpočet</i>	70 % ŠFRB – Štátny fond rozvoja bývania 30 % MDVRR SR – Ministerstvo dopravy, výstavby a regionálneho rozvoja SR
	<i>zdroje EU</i>	-
	<i>verejné zdroje spolu</i>	540.000,-
<i>Súkromné zdroje</i>	<i>podnikatelia</i>	-
	<i>nadácie</i>	-
	<i>iné</i>	-
	<i>súkromné zdroje spolu</i>	-
<i>Výstupy</i>		2 x radový obecný nájomný bytový dom s 10 b.j.
<i>Užívatelia</i>		Obyvatelia, mladé rodiny - záujemcovia o bývanie v obci
<i>Indikátory monitoringu</i>		Rast kvality bytovej štruktúry obce, zlepšené podmienky bývania v obci - rast počtu obyvateľov obce Počet novovytvorených nájomných bytov

Projektový zámer: 9/1

<i>Názov projektu</i>		Rozšírenie verejného osvetlenia – Balvany Domov dôchodcov
<i>Cieľ projektu</i>		Cieľom projektu je zlepšenie podmienok verejného osvetlenia v obci jeho rozšírením, zlepšiť vzhľad obce a zvýšiť bezpečnosť ľudí, bezpečnosť v doprave.
<i>Termín</i>		2013
<i>Garant</i>		Obec Kameničná
<i>Spolupráca (partneri)</i>		IMPULZ LIGHT s.r.o. Komárno
<i>Oprávnené náklady spolu - EUR</i>		33 651,-
<i>Verejné zdroje</i>	<i>miestne zdroje</i>	1 683,-
	<i>regionálne (VUC) zdroje</i>	-
	<i>národné zdroje/štátny rozpočet</i>	-
	<i>zdroje EU</i>	31 968,-
	<i>verejné zdroje spolu</i>	33 651,-
<i>Súkromné zdroje</i>	<i>podnikatelia</i>	-
	<i>nadácie</i>	-
	<i>iné</i>	-
	<i>súkromné zdroje spolu</i>	-
<i>Výstupy</i>		Rozšírené verejné osvetlenie
<i>Užívatelia</i>		Obyvatelia obce, návštevníci obce
<i>Indikátory monitoringu</i>		Zvýšená bezpečnosť na cestách, zníženie počtu dopravných nehôd

Projektový zámer: 9/2

Názov projektu		Rozšírenie verejného osvetlenia – Cesta Kameničná - Balvany
Cieľ projektu		Cieľom projektu je zlepšenie podmienok verejného osvetlenia v obci jeho rozšírením, zlepšiť vzhľad obce a zvýšiť bezpečnosť ľudí, bezpečnosť v doprave.
Termín		2013
Garant		Obec Kameničná
Spolupráca (partneri)		IMPULZ LIGHT s.r.o. Komárno
Oprávnené náklady spolu- EUR		24 072,-
Verejné zdroje	miestne zdroje	1 204,-
	regionálne (VUC) zdroje	-
	národné zdroje/štátny rozpočet	-
	zdroje EU	22 868,-
	verejné zdroje spolu	24 072,-
Súkromné zdroje	podnikatelia	-
	nadácie	-
	iné	-
	súkromné zdroje spolu	-
Výstupy		Rozšírené verejné osvetlenie
Užívatelia		Obyvatelia obce, návštevníci obce
Indikátory monitoringu		Zvýšená bezpečnosť na cestách, zníženie počtu dopravných nehôd

Projektový zámer: 9/3

Názov projektu		Rozšírenie verejného osvetlenia – Hlavná cesta – Sady (Szőlös)
Cieľ projektu		Cieľom projektu je zlepšenie podmienok verejného osvetlenia v obci jeho rozšírením, zlepšiť vzhľad obce a zvýšiť bezpečnosť ľudí, bezpečnosť v doprave.
Termín		2013
Garant		Obec Kameničná
Spolupráca (partneri)		IMPULZ LIGHT s.r.o. Komárno
Oprávnené náklady spolu - EUR		42 146,-
Verejné zdroje	miestne zdroje	2 107,-
	regionálne (VUC) zdroje	-
	národné zdroje/štátny rozpočet	-
	zdroje EU	40 039,-
	verejné zdroje spolu	42 146,-
Súkromné zdroje	podnikatelia	-
	nadácie	-
	iné	-
	súkromné zdroje spolu	-
Výstupy		Rozšírené verejné osvetlenie
Užívatelia		Obyvatelia obce, návštevníci obce
Indikátory monitoringu		Zvýšená bezpečnosť na cestách, zníženie počtu dopravných nehôd

Projektový zámer: 9/4

Názov projektu		Rozšírenie verejného osvetlenia – montáž svietidiel pri starej čerpačke
Cieľ projektu		Cieľom projektu je zlepšenie podmienok verejného osvetlenia v obci jeho rozšírením, zlepšiť vzhľad obce a zvýšiť bezpečnosť ľudí, bezpečnosť v doprave.
Termín		2013
Garant		Obec Kameničná
Spolupráca (partneri)		IMPULZ LIGHT s.r.o. Komárno
Oprávnené náklady spolu (v EUR)		2 925,-
Verejné zdroje	miestne zdroje	146,-
	regionálne (VUC) zdroje	-
	národné zdroje/štátny rozpočet	-
	zdroje EU	2 779,-
	verejné zdroje spolu	2 925,-
Súkromné zdroje	podnikatelia	-
	nadácie	-
	iné	-
	súkromné zdroje spolu	-
Výstupy		Rozšírené verejné osvetlenie
Užívatelia		Obyvatelia obce, návštevníci obce
Indikátory monitoringu		Zvýšená bezpečnosť na cestách, zníženie počtu dopravných nehôd

Projektový zámer: 9/5

Názov projektu		Modernizácia miestneho verejného rozhlasu
Cieľ projektu		Cieľom projektu je rekonštrukciou miestneho verejného rozhlasu zlepšiť informovanosť obyvateľov obce.
Termín		2012
Garant		Obec Kameničná
Spolupráca (partneri)		-
Oprávnené náklady spolu- EUR		3 320,-
Verejné zdroje	miestne zdroje	166,-
	regionálne (VUC) zdroje	-
	národné zdroje/štátny rozpočet	-
	zdroje EU	3 154,-
	verejné zdroje spolu	3 320,-
Súkromné zdroje	podnikatelia	-
	nadácie	-
	iné	-
	súkromné zdroje spolu	-
Výstupy		Zrekonštruovaný miestny verejný rozhlas
Užívatelia		Obyvatelia obce, organizácie nachádzajúce sa v obci
Indikátory monitoringu		Zlepšená informovanosť obyvateľov obce

Projektový zámer: 9/6

Názov projektu		Vybudovanie chodníka na úseku Kameničná - Balvany
Cieľ projektu		Cieľom projektu je výstavbou chodníkov zvýšiť bezpečnosť chodcov medzi miestnymi časťami obce Kameničná - Balvany.
Termín		2016
Garant		Obec Kameničná
Spolupráca (partneri)		-
Oprávnené náklady spolu (v EUR)		49 790,-
Verejné zdroje	miestne zdroje	2 490,-
	regionálne (VUC) zdroje	-
	národné zdroje/štátny rozpočet	-
	zdroje EU	47 300,-
	verejné zdroje spolu	49 790,-
Súkromné zdroje	podnikatelia	-
	nadácie	-
	iné	-
	súkromné zdroje spolu	-
Výstupy		Novovybudovaný chodník medzi miestnymi časťami obce Kameničná - Balvany
Užívatelia		Obyvatelia, návštevníci obce
Indikátory monitoringu		Zvýšená bezpečnosť chodcov Rozloha vybudovaných chodníkov (v m ²) Zlepšené podmienky dopravy na miestnych pozemných komunikáciách

Projektový zámer: 9/7

Názov projektu		Cykloturistická cesta Kolárovo - Kameničná - Komárno
Cieľ projektu		Cieľom projektu je výstavbou turistickej cyklistickej cesty zvýšiť bezpečnosť bicyklistov .
Termín		2016-2017
Garant		Obec Kameničná
Spolupráca (partneri)		-
Oprávnené náklady spolu (v EUR)		500 000,-
Verejné zdroje	miestne zdroje	25 000,-
	regionálne (VUC) zdroje	-
	národné zdroje/štátny rozpočet	-
	zdroje EU	475 000,-
	verejné zdroje spolu	500 000,-
Súkromné zdroje	podnikatelia	-
	nadácie	-
	iné	-
	súkromné zdroje spolu	-
Výstupy		Novovybudovaná cesta Kolárovo-Kameničná-Komárno
Užívatelia		Obyvatelia, návštevníci obce
Indikátory monitoringu		Zvýšená bezpečnosť bicyklistov Zlepšené podmienky dopravy na pozemných komunikáciách

Projektový zámer: 10/1

Názov projektu		Zriadenie zberného dvora - EKODVOR
Cieľ projektu		Cieľom projektu je zabezpečenie vhodných priestorov pre separovaný zber odpadu, zlepšiť podmienky komplexného separovania TKO a zníženie nákladov za uloženie TKO na skládke.
Termín		2011-2012
Garant		Obec Kameničná
Spolupráca (partneri)		-
Oprávnené náklady spolu (v EUR)		389 299,-
Verejné zdroje	miestne zdroje	19 465,-
	regionálne (VUC) zdroje	-
	národné zdroje/štátny rozpočet	-
	zdroje EU	369 834,-
	verejné zdroje spolu	389 299,-
Súkromné zdroje	podnikatelia	-
	nadácie	-
	iné	-
	súkromné zdroje spolu	-
Výstupy		Novozriadený zberný dvor s vybudovanou infraštruktúrou, strojnými zariadeniami a kontajnermi na separovaný odpad
Užívatelia		Obyvatelia obce
Indikátory monitoringu		Množstvo a druh zozbieraného separovaného odpadu (t, m³), vznik nových pracovných miest, pokles počtu divokých skládok v obci a jej okolí, Zníženie nákladov odpadového hospodárstva

Projektový zámer: 10/2

Názov projektu		Vybudovanie kanalizácie
Cieľ projektu		Zámerom projektu je vybudovať kanalizáciu pre obec (napojením na miestnu čističku odpadových vôd) a takto zabezpečiť ekologickú likvidáciu odpadových vôd.
Termín		2017
Garant		Obec Kameničná
Spolupráca (partneri)		Západoslovenské vodárne a kanalizácie a.s.
Oprávnené náklady spolu - EUR		995 818,-
Verejné zdroje	miestne zdroje	49 790,-
	regionálne (VUC) zdroje	-
	národné zdroje/štátny rozpočet	-
	zdroje EU	946 038,-
	verejné zdroje spolu	995 818,-
Súkromné zdroje	podnikatelia	-
	nadácie	-
	iné	-
	súkromné zdroje spolu	-
Výstupy		Vybudovaný kanalizačný systém pre obec Kameničná odvádzajúci splaškové vody na miestnu čističku odpadových vôd
Užívatelia		Obyvatelia obce, organizácie sídlia v obci
Indikátory monitoringu		Zvýšená ochrana životného prostredia

Projektový zámer: 10/3

<i>Názov projektu</i>		Vybudovanie plôch verejnej zelene a ošetrovanie verejnej zelene
<i>Cieľ projektu</i>		Cieľom projektu je rozšíriť plochy verejnej zelene, ako aj zabezpečiť ošetrovanie týchto plôch a takto zvyšovať kvalitu života obyvateľov i návštevníkov obce.
<i>Termín</i>		2012 - 2017
<i>Garant</i>		Obec Kameničná
<i>Spolupráca (partneri)</i>		-
<i>Oprávnené náklady spolu (v EUR)</i>		16 265,-
<i>Verejné zdroje</i>	<i>miestne zdroje</i>	16 265,-
	<i>regionálne (VUC) zdroje</i>	-
	<i>národné zdroje/štátny rozpočet</i>	-
	<i>zdroje EU</i>	-
	<i>verejné zdroje spolu</i>	16 265,-
<i>Súkromné zdroje</i>	<i>podnikatelia</i>	-
	<i>nadácie</i>	-
	<i>iné</i>	-
	<i>súkromné zdroje spolu</i>	-
<i>Výstupy</i>		Novovybudované plochy verejnej zelene
<i>Užívatelia</i>		Obyvatelia a návštevníci obce
<i>Indikátory monitoringu</i>		Vybudované plochy verejnej zelene - výmery upravených a ošetrovaných plôch verejnej zelene v m ² Rast atraktivity obce

Projektový zámer: 10/4

<i>Názov projektu</i>		Využitie solárnej energie v zariadeniach obce
<i>Cieľ projektu</i>		Cieľom projektu je zvýšiť kvalitu a efektivitu tepelného hospodárstva v obci využitím solárnej energie - výstavbou technického zariadenia na využívanie slnečnej energie.
<i>Termín</i>		2011 - 2017
<i>Garant</i>		Obec Kameničná
<i>Spolupráca (partneri)</i>		-
<i>Oprávnené náklady spolu (v EUR)</i>		33 194,-
<i>Verejné zdroje</i>	<i>miestne zdroje</i>	1 660,-
	<i>regionálne (VUC) zdroje</i>	-
	<i>národné zdroje/štátny rozpočet</i>	-
	<i>zdroje EU</i>	31 534,-
	<i>verejné zdroje spolu</i>	33 194,-
<i>Súkromné zdroje</i>	<i>podnikatelia</i>	-
	<i>nadácie</i>	-
	<i>iné</i>	-
	<i>súkromné zdroje spolu</i>	-
<i>Výstupy</i>		Technické zariadenia na využitie solárnej energie
<i>Užívatelia</i>		Obecná samospráva, obyvatelia obce
<i>Indikátory monitoringu</i>		Zvýšenie kvality životného prostredia, zvýšenie efektivity tepelného hospodárstva, zníženie cien služieb tepelného hospodárstva

Projektový zámer: 10/5

<i>Názov projektu</i>		Obnova parku pri MKS – Rekonštrukcia chodníka – vyloženie zámkovou dlažbou
<i>Cieľ projektu</i>		Cieľom projektu je zvýšiť atraktivitu okolia miestneho kultúrneho strediska, zlepšiť bezpečnosť chodcov.
<i>Termín</i>		2014
<i>Garant</i>		Obec Kameničná
<i>Spolupráca (partneri)</i>		-
<i>Oprávnené náklady spolu (v EUR)</i>		95 000,-
<i>Verejné zdroje</i>	<i>miestne zdroje</i>	4 750,-
	<i>regionálne (VUC) zdroje</i>	-
	<i>národné zdroje/štátny rozpočet</i>	-
	<i>zdroje EU</i>	90 250,-
	<i>verejné zdroje spolu</i>	95 000,-
<i>Súkromné zdroje</i>	<i>podnikatelia</i>	-
	<i>nadácie</i>	-
	<i>iné</i>	-
	<i>súkromné zdroje spolu</i>	-
<i>Výstupy</i>		Novovybudované plochy verejnej zelene
<i>Užívatelia</i>		Obyvatelia, návštevníci obce
<i>Indikátory monitoringu</i>		Vybudované plochy verejnej zelene - výmery upravených a ošetrovaných plôch

E. Inštitucionálne a organizačné zabezpečenie

PHSR obce Kameničná je živým dokumentom. Realizácia programu bude dôsledne sledovaná a monitorovaná. Jednotlivé opatrenia a úlohy budú realizované obcou Kameničná, organizáciami zriadenými a založenými obcou, resp. v spolupráci s ďalšími organizáciami a inštitúciami.

Pre udržiavanie a realizáciu PHSR obce Kameničná bude zriadená Koordinačná komisia pre riadenie realizácie PHSR obce Kameničná, ktorej úlohou bude monitorovať celkový proces implementácie stratégie a navrhovať v prípade potreby zmeny v realizácii strategických plánov, ich doplnenie, prípadne prípravu nových dokumentov potrebných pre napĺňanie vízie obce. V Koordinačnej komisii pre riadenie realizácie PHSR obce Kameničná budú zastúpení hlavní predstavitelia samosprávy (starosta, predsedovia komisií pri obecnom zastupiteľstve) s dôrazom na zastúpenie všetkých sektorov a priradenie odborníkov k jednotlivým prioritám.

Proces realizácie PHSR obce Kameničná sa začne po jeho schválení Obecným zastupiteľstvom.

Úlohou Koordinačnej komisie pre riadenie realizácie PHSR obce Kameničná bude:

- schádzať na prehodnocovanie plnenia PHSR obce Kameničná podľa potreby, najmenej jedenkrát polročne,
- jedenkrát ročne podať správu Obecnému zastupiteľstvu o stave realizácie cieľov PHSR obce Kameničná tak, aby bolo zabezpečené včasné splnenie všetkých cieľov,
- prideliť zodpovednosť (hlavnú garanciu) za monitorovanie jednotlivých cieľov akčných plánov svojim jednotlivým členom,
- vzájomne sa informovať o plánoch prípravy a realizovaní projektov za účelom koordinácie aktivít v obci,
- aktualizovať PHSR obce Kameničná (minimálne každý druhý rok) – je to živý, otvorený dokument,
- pravidelne komunikovať s občanmi, podnikateľmi a inštitúciami v obci s cieľom zabezpečiť informovanosť o PHSR obce Kameničná – so stratégiou rozvoja obce bude oboznámená verejnosť prostredníctvom miestnych médií.

Jednotlivé úlohy programu budú realizované pomocou bežných postupov a procedúr obecného úradu a ďalších zúčastnených inštitúcií, pričom rozhodujúcim pre úspech bude monitorovanie a koordinácia týchto úloh uskutočnená určeným odborom (oddelením) obecného úradu alebo príslušnými zodpovednými osobami.

PHSR obce Kameničná je otvorený dokument, ktorý bude reagovať na zmeny v okolí, zmeny potrieb obyvateľov obce Kameničná a legislatívne zmeny. PHSR obce Kameničná bude podliehať priebežným aktualizáciám a hodnoteniam. Vychádza z princípu, že proces plánovania bude úspešný len vtedy, ak sa k nemu bude pristupovať ako k dlhodobému procesu, bude sa orientovať na vyžitie silných stránok a možností územia, na potláčanie slabých stránok a možných ohrození územia a bude sa neustále adaptovať, aktualizovať a prispôbovať v súlade so zmenami a potrebami sociálno-ekonomického života obce. Otvorenosťou dokumentu sa zabezpečí flexibilita pri určovaní priorit obce, ktoré musia reagovať na vzniknuté zmeny v danom prostredí a preferenciách obyvateľov.

Aktualizácia PHSR obce Kameničná bude založená na princípe výberu priorit, opatrení, aktivít a projektov, pomocou ktorých je možné dosiahnuť najefektívnejší rozvoj prioritných oblastí obce. Postup bude nasledovný:

1. Koordinačná komisia pre riadenie realizácie PHSR obce Kameničná odporučí zmeny v PHSR obce Kameničná,
2. Obecné zastupiteľstvo schváli PHSR obce Kameničná na ďalšie obdobie.

F. Záver

Dokument PHSR obce Kameničná je rozvojový dokument obce – vyjadruje víziu rozvoja obce založenú na výsledkoch strategického plánovania.

PHSR obce Kameničná je strednodobý programovací dokument s časovým horizontom 7 rokov. Tento programovací dokument bol spracovaný ako podporný dokument pre stanovenie prioritných rozvojových oblastí, strategických cieľov, priorít, opatrení a aktivít rozvoja obce Kameničná.

Z hľadiska štruktúry PHSR obce Kameničná je rozčlenený na štyri základné časti:

- v prvej časti je podrobne analyzovaný reálny stav jednotlivých oblastí územia obce Kameničná,
- v druhej časti je podaná SWOT analýza obce,
- v tretej časti je zostavená rozvojová stratégia, v ktorej sú zadefinované hlavné priority a opatrenia rozvoja obce Kameničná – navrhované konkrétne aktivity vychádzajú z miestnych podmienok a potrieb a smerujú k zlepšeniu kvality života v obci Kameničná – na toto programovacie obdobie,
- štvrtá časť programového dokumentu obsahuje akčný plán rozvoja obce Kameničná na obdobie 2011-2020.

Vykonateľnosť jednotlivých opatrení a tým dosiahnutie stanovených cieľov bude závisieť od mnohých faktorov. Najkritickejším prvkom je finančná náročnosť jednotlivých priorít. Taktiež dôležitým faktorom sú komplikované vlastnícke vzťahy.

Schválený PHSR obce Kameničná je otvorený dokument, ktorý sa môže dopĺňať o nové priority, opatrenia a aktivity, resp. môžu sa niektoré opatrenia a aktivity rušiť. PHSR obce Kameničná schvaľuje Obecné zastupiteľstvo v Kameničnej. Monitorovanie a hodnotenie PHSR obce Kameničná realizuje Obecné zastupiteľstvo v Kameničnej.

G. Prílohy

G1. Vybrané rozvojové aktivity obce Kameničná v období 2006-2010

Oblasť / poradové číslo projektu Viazanosť na strategický program (oblasť, priorita, opatrenie, aktivita) Názov projektu	Časový harmo- nogram	Koor- dinátor	Finančná náročnosť v EUR (SKK)	Verejné výdavky spolu v EUR (SKK)	Verejné výdavky v EUR (SKK)				Súkromné výdavky v EUR (SKK)	Poznámky
					miestne zdroje	regionálne (VUC) zdroje	národné zdroje/štátny rozpočet	zdroje EU		
Havarijný stav budovy ZŠ	2008	Obec Kameničná	125.397,41	125.397,41	32.454,44			92.942,97		
Nájomné byty 3 x 6 bj.	2008- 2009	Obec Kameničná	909.876,84	909.876,84	Úver 710.115,84		ŠFRB 199761,-			
Územný plán obce	2008 - 2010	Obec Kameničná	33.158,01	33.158,01	23.158,01		10.000,-			

Rekonštrukcia kult. domu Zastrešenie	2010	Obec Kameničná	265.015,06	265.015,06	69.090,02			195.925,04		
---	------	-------------------	------------	------------	-----------	--	--	------------	--	--

G2. Vybrané rozvojové aktivity obce Kameničná v období 1995-2006

Aktivita	Časový harmonogram	Koordinátor	Finančná náročnosť (v SKK)	Verejné výdavky (v SKK)	Verejné výdavky (v SKK)				Súkromné výdavky (v SKK)		
					miestne zdroje	regionálne (VUC)	národné/štátny rozpočet	zdroje EU	podnikatelia	nadácie	iné
Plynofikácia VTL	1995	Obec Kameničná	5641164,-	5641164,-	2210114,-	-	3431050,-	-	-	-	-
Plynofikácia obce 1. etapa	1995	Obec Kameničná	5502432,-	5502432,-	275432,-	-	5227000,-	-	-	-	-
Plynofikácia II.etapa	1996	Obec Kameničná	5044000,-	5044000,-	3044000,-	-	2000000,-	-	-	-	-
Plynofikácia Balvany	1997	Obec Kameničná	1057380,-	1057380,-	687178,-	-	370202,-	-	-	-	-
Výstavba chodníkov na ulici Hlavná	1997	Obec Kameničná	444059,-	444059,-	444059,-	-	-	-	-	-	-
Miestna komunikácia Hlavná	1998	Obec Kameničná	171879,-	171879,-	171879,-	-	-	-	-	-	-
Miestna komunikácia Vízvár	1998	Obec Kameničná	266749,-	266749,-	266749,-	-	-	-	-	-	-

Vodovod Balvany	1999	Obec Kameničná	386000,-	386000,-	386000,-	-	-	-	-	-	-
Obecný parčík Umelecké dielo	1999	Obec Kameničná Fond pre rozvoj obce	476000,-	-	-	-	-	-	-	-	476000,-
Vodovod Čerpací rad	2003	Obec Kameničná	445294,-	445294,-	445294,-	-	-	-	-	-	-
Miestna komunikácia Balvany	2003	Obec Kameničná	1003884,-	1003884,-	1003884,-	-	-	-	-	-	-
Čistička odpadovej vody	2005	Obec Kameničná	14360330,-	14360330,-	7560330,-	-	6800000,-	-	-	-	-
Komunikácia pre peších	2006	Obec Kameničná	262653,-	262653,-	262653,-	-	-	-	-	-	-
Prístavba k ZŠ	2006	Obec Kameničná	18952721,-	18952721,-	7902721,-	10100000,-	950000,-	-	-	-	-

G3. Monitorovanie rozvoja obce – vybrané ukazovatele kvality dobrého riadenia rozvoja územia

Pomocou uvedených ukazovateľov je možné hodnotiť pozitívne alebo negatívne zmeny v rozvoji územia. V prípade negatívneho vývoja v niektorej z uvedených oblastí môže Koordinačná komisia pre riadenie realizácie PHSR obce Kameničná, ako aj ostatné zodpovedné orgány obce iniciovať zavedenie nových, účinnejších opatrení a aktivít. Navrhované ukazovatele sú akceptované na medzinárodnej úrovni a rešpektujú všetky tri základné dimenzie trvalo udržateľného rozvoja obce: sociálnu dimenziu, ekonomickú dimenziu a environmentálnu dimenziu. Uvedené ukazovatele sa odporúčajú vyhodnocovať každý rok, toto hodnotenie predložiť na rokovanie obecného zastupiteľstva a zároveň s ním oboznámiť občanov obce.

Ukazovateľ	Merná jednotka	Zdroj údajov
Miera nezamestnanosti	Počet podiel v %	Obec, Úrad práce, sociálnych vecí a rodiny, Štatistický úrad SR
Sociálne odkázaní obyvatelia – pod hranicou chudoby	Počet podiel v %	Obec, Úrad práce, sociálnych vecí a rodiny
Prirodzený prírastok obyvateľov	Ročný prírastok v %	Obec, Štatistický úrad SR
Migrácia obyvateľov (príťahovaní – odsťahovaní)	Ročný prírastok v %	Obec, Štatistický úrad SR
Spokojnosť obyvateľov so sociálnymi službami v obci	% obyvateľov	Dotazníkový prieskum
Zdravie – chorobnosť, úmrtnosť	Počet ochorení a úmrtí na 100 obyv.	Obec, Štatistický úrad SR, Ústav zdravotníckych informácií a štatistiky
Vzdelanosť obyvateľov – VŠ, SŠ	Počet Podiel v %	Obec, Štatistický úrad SR
Objem investícií do skvalitnenia občianskej infraštruktúry obce	SKK, EUR	Obec
Spokojnosť obyvateľov s úrovňou materskej školy v obci	% obyvateľov	Dotazníkový prieskum
Spokojnosť obyvateľov s úrovňou základnej školy v obci	% obyvateľov	Dotazníkový prieskum
Spokojnosť obyvateľov s možnosťami športovania v obci	% obyvateľov	Dotazníkový prieskum
Kultúrne podujatia v obci	Počet	Obec
Spokojnosť obyvateľov s kultúrnym životom v obci	% obyvateľov	Dotazníkový prieskum
Význam neziskového sektora vo verejnom živote	Počet aktívnych mimovládnych organizácií v obci	Ministerstvo vnútra SR, Štatistický úrad SR
Ekonomická výkonnosť obce	Čelkový obrat podnikov obrat / obyvateľ	Štatistický úrad SR, podnikateľské subjekty
Odvetvová štruktúra pracovných príležitostí	Podiel pracujúcich v terciárnom a sekundárnom sektore	Obec, podnikateľské subjekty, Štatistický úrad SR
Vytvorené pracovné miesta	Počet vytvorených pracovných miest za jeden rok	Obec, Štatistický úrad SR
Odchádzka za prácou	Počet obyvateľov odchádzajúcich za prácou % z ekonomicky aktívnych	Obec, Štatistický úrad SR
Predpoklady na cestovný ruch a rekreáciu	Počet lôžok	Obec
	Počet stoličiek	Podnikateľské subjekty
	Počet atrakcií	Obec, Podnikateľské subjekty
	Počet prenocovaní v ubytovacích zariadeniach	Obec, Podnikateľské subjekty

	Počet návštevníkov obce	Obec, Podnikateľské subjekty
Propagácia obce ako turisticky významné regionálne centrum	Počet a forma propagácií	Obec
Spokojnosť obyvateľov s úrovňou služieb v obci	% obyvateľov	Dotazníkový prieskum
Spokojnosť obyvateľov s obcou ako miestom pre prácu	% obyvateľov	Dotazníkový prieskum
Výška investícií do skvalitnenia technickej infraštruktúry obce	SKK, EUR	Obec
Spokojnosť obyvateľov s dopravnou infraštruktúrou obce	% obyvateľov	Dotazníkový prieskum
Zníženie nehodovosti	Počet nehôd	Polícia SR
Úbytok poľnohospodárskej pôdy v katastri	Zmena plochy v ha	Výskumný ústav geodézie a kartografie v Bratislave, Správa katastra, obec
Verejný vodovod a kanalizácia	Podiel napojených domácností v %	Obec, Štatistický úrad SR
Kvalita bývania - veľkosť obytnej plochy	m ² na 1 obyvateľa	Obec, Štatistický úrad SR
Kvalita bývania - intenzita výstavby bytov	Počet postavených kolaudovaných bytov	Obec
Bezpečnosť obyvateľov – zaznamenané trestné činy	Počet	Polícia SR, obec
	Podiel na 1000 obyvateľov	
Spokojnosť obyvateľov s obcou ako miestom pre život	% obyvateľov	Dotazníkový prieskum
Náročnosť na zdroje – spotreba elektriky, vody, plynu	Merná jednotka	Energetické podniky
	Merná jednotka/obyv.	
Využívanie obnoviteľných zdrojov energie	% celkovej spotreby	Energetické podniky
Produkcia odpadov podľa kategórií	Produkcia v t na obyv.	Obec
Recyklácia a druhotné využívanie odpadu	Podiel zhodnotenia v %	Obec
Emisie hlavných znečisťujúcich látok	kg, t podľa druhu	Úrad životného prostredia, obec
	Prepočet na obyvateľa	
Kvantita sídelnej zelene – plochy verejnej zelene a inej významnej zelene v intraviláne obce	ha	Obec
	Prepočet na obyvateľa	
Výskyt rizikových faktorov životného prostredia v území – skládky odpadov, devastované a poškodené plochy	ha, % plochy k.ú.	Obec
Spokojnosť obyvateľov so životným prostredím obce	% obyvateľov	Dotazníkový prieskum
Existencia VZN pre ekonomickú, sociálnu a environmentálnu oblasť	Počet, popis	Obec
Podiel finančných prostriedkov na rozvoj obce	SKK, % rozpočtu	Obec
Environmentálna výchova na materskej škole, základnej škole a osвета	Počet hodín vyučovania, prednášok	Obec, materská škola, základná škola
Príspevok občanov k práci miestnej samosprávy a verejnoprospešným aktivitám	Zoznam akcií	Obec
Záujem občanov o rozvoj obce a verejnoprospešné aktivity	% obyvateľov	Dotazníkový prieskum
Informovanosť občanov o práci miestnej samosprávy a problémoch obce	% obyvateľov	Dotazníkový prieskum
Spokojnosť obyvateľov s prácou miestnej samosprávy	% obyvateľov	Dotazníkový prieskum
Spokojnosť návštevníkov s obcou	% návštevníkov	Dotazníkový prieskum

G4. Fotodokumentácia

Použité materiály pre spracovanie programového dokumentu

- VZN č.1/2008, ktorým sa vyhlasuje "Závazná časť Územného plánu Veľkého územného celku Nitrianskeho kraja - Zmeny a doplnky č.2"
- Nitriansky samosprávny kraj (2008): Program hospodárskeho a sociálneho rozvoja Nitrianskeho samosprávneho kraja na roky 2008 – 2015, 2008
- Nitriansky samosprávny kraj (2007): ZMENY A DOPLNKY ÚZEMNÉHO PLÁNU VEĽKÉHO ÚZEMNÉHO CELKU NITRIANSKEHO KRAJA Č.2.
- Korec P. a kolektív (1997): Kraje a okresy Slovenska, Q111, Bratislava
- Lukniš a kol. (1972): Slovensko – Príroda, Obzor, Bratislava
- Ministerstvo výstavby a regionálneho rozvoja SR (2003): Národný plán regionálneho rozvoja SR, Bratislava
- Ministerstvo výstavby a regionálneho rozvoja SR (2006): Národný strategický referenčný rámec Slovenskej republiky 2007-2013, Bratislava
- Ministerstvo pôdohospodárstva Slovenskej republiky (2006): Národný strategický plán rozvoja vidieka pre obdobie 2007-2013, Bratislava
- Ministerstvo životného prostredia Slovenskej republiky (2001): Národná stratégia trvalo udržateľného rozvoja Slovenskej republiky, Bratislava
- Koncepcia štátnej bytovej politiky do roku 2010, Bratislava
- STRATÉGIA ROZVOJA KONKURENCIESCHOPNOSTI SLOVENSKA DO ROKU 2010 - *Lisabonská stratégia pre Slovensko*, Bratislava
- SAV Veda (1978): Vlastivedný slovník obcí na Slovensku, Bratislava
- Slovenská akadémia vied, Slovenský úrad geodézie a kartografie (1980): Atlas SSR
- Štatistický úrad SR (2003): Sčítanie obyvateľov, domov a bytov 2001
- Štatistický úrad SR – Krajská správa Nitra (2004, 2005, 2006): Bulletin 2005/1Q, Bulletin 2005/2Q, Bulletin 2004/1Q, Bulletin 2004/2Q, Bulletin 2005/3Q, Bulletin 2005/4Q, Bulletin 2006/3Q, Bulletin 2006/4Q
- Ministerstvo pôdohospodárstva SR (2003): Plán rozvoja vidieka Slovenskej republiky 2004-2006, Bratislava
- Správa o stave životného prostredia Nitrianskeho kraja k roku 2002, SAŽP, Nitra, 2003
- Územný plán veľkého územného celku Nitrianskeho kraja, Bratislava, 1997
- Územný plán veľkého územného celku Nitriansky kraj – zmeny a doplnky r. 2003, Bratislava, 2004
- Koncepcia rozvoja sociálnych služieb v regióne Nitrianskeho samosprávneho kraja (*potreby a perspektívy v období 2004 – 2010*), Nitra, 2004
- Stratégia rozvoja cestovného ruchu Nitrianskeho samosprávneho kraja na roky 2006 – 2013, Nitra 2005
- Ministerstvo výstavby a regionálneho rozvoja SR (2003) Operačný program Základná infraštruktúra, Bratislava
- Ministerstvo výstavby a regionálneho rozvoja SR (2003): SOP – Ľudské zdroje, Bratislava
- Ministerstvo výstavby a regionálneho rozvoja SR (2003): SOP – Priemysel a služby, Bratislava
- Ministerstvo výstavby a regionálneho rozvoja SR (2003): SOP – Poľnohospodárstvo a rozvoj vidieka, Bratislava
- Mapa okresov SR – okres Komárno, mierka 1 : 50 000, vydal Úrad geodézie a kartografie a katastra SR, 1999
- Štatistický úrad SR (2003): Štatistický lexikón obcí SR 2002, Bratislava
- Štatistický úrad SR (1994): Štatistický lexikón obcí SR 1992, Bratislava
- VKÚ (2002): Podrobný autoatlas - Slovenská republika, 1:100 000, Harmanec
- VKÚ (2004): Rybárska mapa SR 1:250 000, Harmanec
- Ministerstvo životného prostredia SR (2001): Koncepcia územného rozvoja Slovenska 2001, Bratislava
- Ministerstvo životného prostredia SR (2002): Atlas krajiny SR, Bratislava
- Štatistický úrad SR (2002): Štatistická ročenka regiónov SR, Bratislava
- Ministerstvo výstavby a regionálneho rozvoja SR (2004): Metodická príručka pre vypracovanie Programu hospodárskeho a sociálneho rozvoja obce, Bratislava
- Ústav zdravotníckych informácií a štatistiky (2003): Health Statistics Yearbook of the Slovak Republic 2002, Bratislava
- Program hospodárskeho a sociálneho rozvoja Združenia obcí dolného Žitného ostrova, Komárno, 2005
- Ústav informatiky a prognóz školstva (2005): Štatistická ročenka školstva 2005, Bratislava
- Okresný úrad v Komárne (2002): Program odpadového hospodárstva okresu Komárno do roku 2005, Komárno
- Úrad práce, sociálnych vecí a rodiny v Komárne (2011): Nezamestnanosť v obci Kameničná
- Štatistický úrad Slovenskej republiky - pracovisko ŠÚ SR v Nitre (2011): INFORMATÍVNA SPRÁVA O EKONOMICKOM VÝVOJI V NITRIANSKOM KRAJI ZA ROK 2010
- Zákon č. 448/2008 Z.z. o sociálnych službách a o zmene a doplnení zákona č. 455/1991 Zb. o živnostenskom podnikaní (živnostenský zákon) v znení neskorších predpisov
- Zákon č. 539/2008 Z.z. o podpore regionálneho rozvoja
- Ústav informatiky a prognóz školstva (2005): Štatistická ročenka školstva 2005, Bratislava
- Okresný úrad v Komárne (2002): Program odpadového hospodárstva okresu Komárno do roku 2005, Komárno

Program cezhraničnej spolupráce Maďarská republika-Slovenská republika 2007-2013
Operačný program Životné prostredie na roky 2007-2013, Bratislava
Operačný program Doprava na roky 2007-2013, Bratislava
Operačný program Informatizácia spoločnosti na roky 2007-2013, Bratislava
Operačný program Výskum a vývoj na roky 2007-2013, Bratislava
Operačný program Konkurencieschopnosť a hospodársky rast na roky 2007-2013, Bratislava
Operačný program Zdravotníctvo na roky 2007-2013, Bratislava
Operačný program Vzdelávanie na roky 2007-2013, Bratislava
Operačný program Zamestnanosť a sociálna inklúzia na roky 2007-2013, Bratislava
Nariadenie vlády SR č. 228/2013 Z. z., ktorým sa ustanovuje výška dotácie na obstaranie nájomného bytu, obstaranie technickej vybavenosti a odstránenie systémovej poruchy a výška oprávnených nákladov na obstaranie nájomného bytu
Zákon č. 134/2013 Z.z. ktorým sa mení a dopĺňa zákon č. 443/2010 Z. z. o dotáciách na rozvoj bývania a o sociálnom bývaní a ktorým sa mení a dopĺňa zákon č. 261/2011 Z. z. o poskytovaní dotácií na obstaranie náhradných nájomných bytov
Národná stratégia regionálneho rozvoja SR (schválený uznesením Vlády SR č. 222 zo 14. mája 2014)
SODB 2011, Štatistický úrad SR, 2013

www.upsvar.sk
www.statistics.sk
www.sazp.sk
www.sopsr.sk
www.uzis.sk
www.build.gov.sk
www.kamenicna.eu
<http://www.mpsr.sk/sk/>
www.unsk.sk