

Program hospodárskeho a sociálneho rozvoja mesta Kolárovo na roky 2015-2020



Názov:	Program hospodárskeho a sociálneho rozvoja mesta Kolárovo na roky 2015-2020
Územné vymedzenie :	Mesto Kolárovo
Územný plán mesta schválený:	áno
Dátum schválenia PHSR:	DD. MM. RRRR
Dátum platnosti:	od DD. MM. RRRR do 31. 12. 2020
Verzia¹	1.0
Publikovaný verejne:	DD. MM. RRRR

2015

¹ Prvé prijaté znenie sa označuje číslom 1.0. V prípade zásadnej zmeny sa ďalšie aktualizované verzie označujú 2.0, 3.0 atď. V prípade malých zmien sa označuje 1.1.

Riadiaci tím spracovania Programu hospodárskeho a sociálneho rozvoja mesta Kolárovo na roky 2015-2020

Zoznam členov Riadiaceho tímu

Árpád Horváth

Ing. Mgr. Zoltán Finta

Ing. Beáta Koczkás

Ing. Margita Gőghová

Ladislav Halász

Ing. Imrich Mészáros

Obsah

ÚVOD	4
A – ANALYTICKÁ ČASŤ	7
Vymedzenie riešeného územia	7
Základné fyzickogeografické charakteristiky	7
Súčasná krajinná štruktúra	10
Ochrana prírody	11
Odpadové hospodárstvo.....	12
Životné prostredie.....	13
História mesta Kolárovo v skratke.....	13
A.I ANALÝZA VNÚTORNÉHO PROSTREDIA	15
Ludské zdroje.....	15
Domový a bytový fond.....	24
Dopravná a technická infraštruktúra	27
Hospodársko-ekonomický potenciál mesta	34
Občianska vybavenosť mesta	45
Zhodnotenie obdobia 2009-2015 - Vyhodnotenie Programu hospodárskeho a sociálneho rozvoja mesta Kolárovo na roky 2009 - 2015.....	62
A.II ANALÝZA VONKAJŠIEHO PROSTREDIA	83
A.III ZHODNOTENIE SÚČASNÉHO STAVU ÚZEMIA	99
B – STRATEGICKÁ ČASŤ	104
Strategická vízia mesta Kolárovo.....	108
C – PROGRAMOVÁ ČASŤ	111
Súhrnný prehľad projektových zámerov mesta Kolárovo	130
Projektové zámery mesta Kolárovo na obdobie 2015-2020	140
D – REALIZAČNÁ ČASŤ	189
Organizačné zabezpečenie realizácie	189
Komunikačná stratégia	189
Systém monitorovania a hodnotenia	189
Akčný plán mesta Kolárovo.....	192
E – FINANČNÁ ČASŤ	201
ZÁVER	202
Príloha č. 1: Zoznam členov riadiaceho tímu, pracovných skupín a partnerov zapojených do spracovania PHSR	203
Príloha č. 2: Zoznam informačných zdrojov použitých v PHSR.....	204
Príloha č. 3: Zoznam skratiek použitých v PHSR	205
Príloha č. 4: Akčný plán na daný rozpočtový rok s výhľadom na 2 roky	206
Príloha č. 5: Vyhodnotenie dotazníkového prieskumu obyvateľov a podnikateľov	252

Úvod

Dokument Program hospodárskeho a sociálneho rozvoja mesta Kolárovo je základným dokumentom, ktorým sa samospráva obce pri výkone svojej činnosti stará o všestranný rozvoj svojho územia a o potreby svojich obyvateľov.

Cieľom predkladanej práce je zmapovanie sociálno-ekonomickej priestorovej štruktúry mesta Kolárovo – nachádzajúcej sa na juhozápadnom Slovensku v okrese Komárno – a na základe výsledkov týchto analýz vytvoriť program hospodárskeho a sociálneho rozvoja daného územia, ktorý bude základným strednodobým programovým dokumentom (v období 2015-2020) na podporu regionálneho rozvoja na úrovni obce. Vlastne je to program cielených opatrení na stimuláciu ekonomického a sociálneho rozvoja obce, ktorého cieľom je navrhnúť systematickú a funkčne trvalo udržateľnú rozvojovú stratégiu, zameranú na realizáciu hospodárskeho a sociálneho rozvoja obce pri rešpektovaní globálnych cieľov regionálneho vývoja, resp. štátnej regionálnej politiky. Program hospodárskeho a sociálneho rozvoja mesta Kolárovo na roky 2015-2020 je vlastne pokračovaním plánovaného rozvoja z roku 2009: posledná veľká aktualizácia Programu hospodárskeho a sociálneho rozvoja mesta Kolárova bola realizovaná v roku 2009. Prvý Program hospodárskeho a sociálneho rozvoja mesta Kolárovo bol vypracovaný ešte v roku 2006. Program hospodárskeho a sociálneho rozvoja mesta Kolárovo schválený v roku 2009 definoval strategickú víziu mesta: *„Mesto Kolárovo bude významným regionálnym centrom vzdelávania, kultúrneho a spoločenského života východného Žitného ostrova, školské inštitúcie v meste budú produkovať kvalitnú pracovnú silu schopnú uplatniť sa na trhu práce v rámci EU. Sociálne a zdravotné služby poskytované v meste budú na vysokej úrovni. Mesto sa intenzívne bude starať o marginalizované skupiny a bude podporovať rovnosť príležitostí. Ľudia sa budú zaujímať o dianie v meste a venovať svoj čas aj skrášľovaniu svojho okolia a mesta. Ekonomika bude založená na rozvoji niekoľkých priemyselných odvetviach umiestnených v priemyselnej zóne mesta a na cestovnom ruchu. Okrem nich bude etablované množstvo malých a stredných podnikov odvetvovo diverzifikovaných, založených na využívaní domácich zdrojov surovín a know-how, najmä v oblasti služieb. Poľnohospodárstvo v riešenom území bude mať multifunkčný charakter. Technická infraštruktúra mesta bude na vysokej úrovni, v súčasnosti nedostatočné prvky technickej infraštruktúry mesta budú odstránené. Kvalita životného prostredia bude vysoká.“*

Program hospodárskeho a sociálneho rozvoja mesta Kolárovo na roky 2015-2020 bola vypracovaná podľa zákona č. 539/2008 Z.z. o podpore regionálneho rozvoja.

Programom hospodárskeho a sociálneho rozvoja mesta Kolárovo sa uskutočňuje podpora regionálneho rozvoja na miestnej úrovni s dôrazom na sociálnu, ekonomickú a environmentálnu sféru. Je to program cielených opatrení, navrhnutý pre oživenie sociálneho, ekonomického a environmentálneho rozvoja obce, ktorý na základe výsledkov ročného hodnotenia bude priebežne aktualizovaný a doplňovaný.

Tento programový dokument je previazaný so sektorovými operačnými programami vypracovanými na základe Partnerskej dohody Slovenskej republiky na roky 2014-2020 (Partnerská dohoda Slovenskej republiky na roky 2014 – 2020 je základný strategický dokument s celoštátnym dosahom, ktorý vypracuje Slovenská republika za účasti partnerov v súlade s prístupom viacúrovňového riadenia a ktorým sa stanoví stratégia, priority a opatrenia pre účinné a efektívne využívanie prostriedkov Európskych štrukturálnych a investičných fondov za účelom dosahovania cieľov stratégie Európa 2020), ako aj s Národnou stratégiou

regionálneho rozvoja SR (schválený uznesením Vlády SR č. 222 zo 14. mája 2014), Koncepciou územného rozvoja Slovenska 2001 (KURS 2001), Programom hospodárskeho a sociálneho rozvoja Nitrianskeho samosprávneho kraja na roky 2012-2018, Územným plánom Nitrianskeho samosprávneho kraja, Regionálnou inovačnou stratégiou NSK na roky 2014-2020, Stratégiou rozvoja vidieka NSK 2009-2015, Územným plánom mesta Kolárovo, Komunitným plánom sociálnych služieb mesta Kolárovo 2011-2015, Koncepciou rozvoja kultúry mesta Kolárovo do roku 2016. Program hospodárskeho a sociálneho rozvoja mesta Kolárovo bol vypracovaný na základe metodiky, ktorú vydalo Ministerstvo dopravy, výstavby a regionálneho rozvoja Slovenskej republiky.

Pri vypracovaní tohto programového dokumentu boli zohľadnené priority Národnej stratégie regionálneho rozvoja SR, ako aj jej vízia regionálneho rozvoja na Slovensku: Slovensko sa má stať krajinou s vysokou kvalitou života všetkých občanov. Každý región bude využívať svoje danosti v prospech svojho udržateľného hospodárskeho, sociálneho, environmentálneho a územného rozvoja, a tým aj Slovenskej republiky, ako vyspelého, hospodársky, politicky a sociálne súdržného členského štátu Európskej únie.

Pre naplnenie dlhodobej vízie regionálneho rozvoja SR zameranej na rozvoj obcí, miest a regiónov, zvyšovanie ich výkonnostného potenciálu a konkurencieschopnosti Národná stratégia regionálneho rozvoja SR stanovuje strategický cieľ: Integrovaným a výsledkovo orientovaným prístupom k regionálnemu rozvoju a na základe využitia vnútorného potenciálu regiónov zvýšiť do roku 2030 ich adaptabilitu, konkurencieschopnosť a výkonnosť pri súčasnom zvyšovaní kvality života obyvateľov a pri rešpektovaní princípov udržateľného rozvoja.

Rozvojová stratégia mesta Kolárovo vychádza aj zo stratégie Európa 2020, prostredníctvom financovania projektov v programovom období 2014-2020 podporí

- inteligentný rast: vytvorenie hospodárstva založeného na znalostiach a inovácii,
- udržateľný rast: podporovanie ekologickejšieho a konkurencieschopnejšieho hospodárstva, ktoré efektívnejšie využíva zdroje,
- inkluzívny rast: podporovanie hospodárstva s vysokou mierou zamestnanosti, ktoré zabezpečí hospodársku, sociálnu a územnú súdržnosť.

Tab. 1: Harmonogram spracovania Program hospodárskeho a sociálneho rozvoja mesta Kolárovo na roky 2015-2020

Termín (mesiac, rok)	Júl 2015	August 2015	September 2015	Október 2015	November 2015	December 2015
Úvod						
Analytická časť						
Strategická časť						
Programová časť						
Realizačná časť						
Finančná časť						
Záver						

Program hospodárskeho a sociálneho rozvoja mesta Kolárovo bol vytvorený partnerstvom hlavných aktérov územia. Pri príprave tohto strategického dokumentu boli realizované aj dotazníkové prieskumy 2 cieľových skupín: obyvateľstvo a podnikatelia (výsledky prieskumov tvoria súčasť tohto dokumentu v prílohe). K príprave PHSR v meste bol zriadený riadiaci tím, ale boli zriadené aj pracovné skupiny pre jednotlivé prioritné oblasti

(hospodárska oblasť, sociálna oblasť, environmentálna oblasť). Časový interval spracovania PHSR mesta Kolárovo: júl 2015 – december 2015.

Príležitosť vstupu do programovacieho procesu dostali všetci obyvatelia obce vrátane podnikateľských subjektov, organizácií a inštitúcií z obce. Obyvatelia ako aj zástupcovia podnikateľských subjektov, organizácií a inštitúcií mali možnosť zapojiť sa do procesu programovania prostredníctvom hĺbkových rozhovorov a pripomienkovania pracovných verzií strategického programu.

Program hospodárskeho a sociálneho rozvoja mesta Kolárovo schvaľuje Mestské zastupiteľstvo v Kolárove, ktoré bude potom realizovať vykonateľnosť, kontrolu, monitorovanie a hodnotenie tohto programu.

A – Analytická časť

Vymedzenie riešeného územia

Mesto Kolárovo sa nachádza v juhozápadnej časti Slovenskej republiky (ďalej SR). Z hľadiska územnosprávneho členenia SR mesto na úrovni NUTS 3 patrí do Nitrianskeho kraja, na úrovni okresov mesto Kolárovo sa nachádza v okrese Komárno.

Mesto Kolárovo zo severu susedí s obcami Komoča, Zemné (obidve obce sú z okresu Nové Zámky), Dedina Mládeže, Neded (obec z okresu Šaľa), zo západu s obcami Dolný Chotár (obec z okresu Galanta), Okoč a Topoľníky (obidve obce sú z okresu Dunajská Streda), z juhu susedí s obcami Sokolce, Bodzianske Lúky, Zemianska Olča, Čalovec, Kameničná, z východu s obcami Vrbová nad Váhom a Nesvady.

Mesto Kolárovo je podľa schválenej „Koncepcie územného rozvoja Slovenska - KURS 2001“ v oblasti rozvoja sídelnej štruktúry osídlenia Nitrianskeho kraja podporované ako rozvojové centrum štvrtej skupiny. Jeho záujmovým územím sú okolité obce v severozápadnej časti okresu Komárno.

Územie mesta Kolárovo je územný celok, ktorý tvoria 2 katastrálne územia: katastrálne územie Kolárovo a katastrálne územie Vážsky klin.

Územie mesta Kolárovo pozostáva z častí: Časta, Kolárovo, Kráľka, Pačérok, Veľká Gúta, Veľký Ostrov.

Tab. 2: Základné charakteristiky mesta Kolárovo

Ukazovateľ	Hodnota
Kód mesta	501204
Názov okresu	Komárno
Názov kraja	Nitriansky
Štatút obce	mesto
Prvá písomná zmienka o meste - rok	1268
Nadmorská výška mesta - v m	110
Celková výmera územia mesta [m ²]	106822783
Hustota obyvateľstva na km ²	99,68

Stav k 1.12.2014

Zdroj: Štatistický úrad SR, 2015

Základné fyzickogeografické charakteristiky

Riešené územie je súčasťou Alpsko-Himalájskej sústavy, v rámci nej je súčasťou podsústavy Panónska panva, provincie Západopanónska panva, subprovincie Malá Dunajská kotlina, oblasti Podunajská nížina a celku Podunajská rovina. Z častí Podunajskej roviny na území mesta Kolárovo sa vyskytujú časti Okoličianska mokraď (zasahuje do juhozápadnej časti riešeného územia), Martovská mokraď (zasahuje do východnej časti riešeného územia) a Salibská mokraď (zasahuje do severnej časti riešeného územia).

Nadmorská výška k.ú. mesta sa pohybuje medzi 108-116 m n.m.

Typ geologického substrátu a typ reliéfu predstavujú prvotný diferenciačný prvok z hľadiska ostatných prírodných zložiek krajiny, ale aj z hľadiska možného využitia človekom. Geologický podklad riešeného územia je tvorený kvartérnymi holocénnymi

nivnými sedimentmi. Základné kvartérne útvary územia sú fluviálno-nívné a fluviálno-mokrad'ové sedimenty nížin (holocén), len v malých areáloch popri západnej hranici a východnej hranici riešeného územia sa nachádzajú miestami viate piesky (würm až holocén).

Na základe typologického členenia reliéfu ide o akumulčný reliéf: fluviálny (fluviálna rovina) reliéf a fluviálno-mokrad'ový reliéf (fluviálna mokrad' a slatinná rovina), resp. na malých plochách ide o eolicko-fluviálny reliéf (eolicko-fluviálna zvlnená rovina). V každom prípade však je to reliéf s nepatrným uplatnením litológie.

Klimatické podmienky územia

Z klimatického hľadiska patrí k najsuchším a najteplejším oblastiam na území SR. Na základe klimatickogeografických typov Slovenska študované územie leží v suchej až mierne suchej oblasti teplej a prevažne teplej nížinnej klímy s miernou inverziou teplôt. Suma teplôt 10°C a viac za jeden rok je 3000-3200.

Priemerná teplota vzduchu v regióne je 9,9 °C. Najchladnejší je mesiac január, kedy priemerná mesačná teplota vzduchu dosahuje hodnoty – 2,1 °C. Najteplejší je mesiac júl s priemernou mesačnou teplotou 20,5 °C.

Charakter územia poskytuje vhodné podmienky pre poľnohospodársku výrobu. V zmysle klimatickej klasifikácie patrí dotknuté územie do teplej klimatickej oblasti s viac ako 50 letnými dňami v roku (maximálna teplota 25 °C a vyššia), okrsok T1 - teplý, veľmi suchý, s miernou zimou a s dlhším slnečným svetom. Podľa klimaticko - geografických typov patrí dotknuté územie so širším okolím do typu nížinnej klímy, s miernou inverziou teplôt, suchou až mierne suchou, subtypu teplej klímy. Priemerné ročné hodnoty výparu dosahujú 85 % ročného úhrnu zrážok. Priebeh relatívnej vlhkosti je obrátený ako je chod teploty vzduchu. Výpar je najmenší v zimnom období a na jar nastáva jeho rýchly vzrast v dôsledku zvýšenia teploty vzduchu. Najvyššie hodnoty sú v letných mesiacoch, keď výpar dosahuje až 100 % mesačných úhrnov zrážok. Nízka relatívna vlhkosť vzduchu je v mesiaci marec, zvyšuje sa v máji až júni.

Z hľadiska poveternostných podmienok sa v našom prípade jedná o jednu z najveternejších oblastí Slovenska. Najväčšie rýchlosti vetra, ako aj najviac veterných dní sa vyskytuje v zimnom a v jarnom období. V chladnom polroku (od októbra do marca) je priemerná rýchlosť vetra 3,1 m/s, kým v teplom polroku (apríl až september) je 2,8 m/s. Smer vetra je SZ.

Pedologické podmienky územia

Na charakter pôdy vplývajú rôzne prírodné činitele ako napr. geologický podklad, reliéf, klíma, hydrologické pomery, rastlinstvo a pod. Na väčšine riešeného územia prevládajú ílovité pôdy. Po ílovitých pôdach druhým najrozšírenejším pôdnym druhom predstavujú ílovito-hlinité pôdy. Na malých plochách vyskytujú aj hlinité pôdy a íly.

Najrozšírenejšie pôdne typy:

- čiernice karbonátové, sprievodné čiernice glejové, lokálne rašelinové pôdy (na karbonátových nívných sedimentoch),
- nívné pôdy karbonátové, sprievodné nívné pôdy glejové (na karbonátových nívných sedimentoch).

Na malom území vo východnej polovici územia ešte vyskytujú černozeme slabo glejové, prevažne karbonátové, sprievodné čiernice glejové (na starých fluviálnych sedimentoch).

Pôdy sú bez skeletu. Potenciálna erózia pôdy je nijaká až nepatrná.

Rastlinstvo, živočíšstvo

Z hľadiska fytogeografického členenia riešené územie patrí do oblasti panónskej flóry (Pannonicum), obvodu eupanónskej xerotermovej flóry (Eupannonicum), okrsku Podunajská nížina. Potenciálna prirodzená vegetácia je vegetácia, ktorá by sa za daných klimatických, pôdných a hydrologických pomerov vyvinula na určitom mieste (biotope), keby vplyv ľudskej činnosti ihneď prestal pôsobiť. Poznanie prirodzenej potenciálnej vegetácie územia je dôležité najmä z hľadiska rekonštrukcie, obnovy a ďalšieho prirodzeného vývoja vegetácie (lesnej aj nelesnej) s cieľom jej priblíženia sa či úplného prinavrátenia do prirodzeného stavu, aby sa tak zabezpečila ekologická stabilita územia. Potenciálnu prirodzenú vegetáciu na väčšine územia mesta predstavujú jaseňovo-brestovo-dubové a jelšové lužné lesy, kým pozdĺž vodných tokov potenciálnu prirodzenú vegetáciu predstavujú vrbovo-topoľové lužné lesy.

Vplyvom intenzívneho hospodárenia pôvodná vegetačná pokrývka bola vo väčšej časti odstránená (zachovali sa zvyšky lesov a lesíkov, ktoré umožňujú vytvoriť obraz o ich prirodzenom alebo jemu blízkom zložení - ochrana týchto lesov je veľmi dôležitá, lebo spôsobujú ako ekostabilizačný faktor), na miestach prirodzených kultúr sa nachádzajú najúrodnejšie poľnohospodárske pôdy Slovenska.

Živočíchy tvoria nezastupiteľnú zložku všetkých typov spoločenstiev biosféry. V zložitých potravných reťazcoch rozhodujúcou mierou prispievajú k ekologickej rovnováhe v obehú látok a energie. Čím väčšia je druhová rozmanitosť, tým lepšie podmienky sa vytvárajú pre ďalší rozvoj územia aj v prípade, ak ich chápeme z hľadiska ekologickej stratégie ľudskej spoločnosti. Dnešné rozšírenie a zloženie fauny je výsledkom dlhodobého vývinu. Z hľadiska živočíšnej regionalizácie Slovenska územie mesta patrí do Panónskej oblasti a do juhoslovenského obvodu lužného dunajského okrsku. Riešené územie je križovatkou migračných ciest vtákov, križujú sa najdôležitejšie hlavné migračné cesty vtákov na západnom Slovensku: vážska, dunajská a nitrianska.

Hydrologické pomery

Riešené územie patrí do povodia toku Váh, pričom táto rieka dokonca preteká cez predmetné územie. Dlhodobý priemerný prietok Váhu v profile Šaľa je 152 m³/s. Druhým najvýznamnejším vodným tokom riešeného územia je rieka Malý Dunaj (priemerný prietok je okolo 32 m³/s). Obe rieky sú ohrádzované, takže pri vysokých vodných stavoch sa voda riek nerozlieva po okolí, ale ostáva v medzihrádzovom priestore. Ochranné hrádze vodných tokov tvoria výraznú dominantu súčasnej kultúrnej krajiny riešeného územia.

Uvedené vodné toky z hľadiska hospodárskeho využitia pre rozvoj riešeného územia možno hodnotiť ako toky so značným významom zdroja povrchových vôd a tiež ako dôležitý recipient pre odvádzanie povrchových vôd a prečistených odpadových vôd z územia sídelného útvaru Kolárovo.

Okrem vyššie uvedených dvoch vodných tokov riešeného územia vo vodnom hospodárstve veľký význam majú odvodňovacie kanály (ktorých hlavnou úlohou je odvádzanie vnútorných vôd z územia), ktorých využitie v poľnohospodárstve má neobvyčajne veľký význam. Najvýznamnejšie kanály sú: kanál Asód-Čergov, Asódsky kanál, Obecný kanál, kanál Kolárovo-Kameničná, kanál Veľká dolina, Kolárovský kanál. Ďalšou funkciou týchto kanálov je dopravovať vodu k čerpacím staniciam závlah. Závlahy sú vybudované na 1/4 poľnohospodárskej pôdy. Závlahová voda je vzhľadom na znečistenie vodných tokov zlej kvality.

V riešenom území sa nachádzajú dve umelo vytvorené jazerá: vodná plocha pozdĺž št. cesty smerom na obec Zemianska Olča (pri odbočke na PD Časta o rozlohe cca 1,50 ha) a vodná plocha na polostrove v rekreačnom areáli vodného mlyna.

Všeobecne možno konštatovať, že prírodné plochy pozdĺž vodných prvkov sú pre mesto, ako aj pre návštevníkov mesta potenciálnymi plochami pre oddych a rekreáciu.

V riešenom území sa nachádzajú významné podzemné vodné zdroje, ktoré sú sústredené najmä do kvartérnych sedimentov Váhu a Dunaja. V riešenom území sa nachádzajú dve vŕtané vodné zdroje, avšak pre vysoký obsah železa a mangánu sa nevyužívajú pre zásobovanie sídelného útvaru.

Riešené územie je bohaté na geotermálne vody, vo viacerých blízkych obciach boli navŕtané (v hĺbke 1700-2700 m) výdatné zdroje teplej geotermálnej vody (Nesvady, Zlatná na Ostrove). Ich celková výdatnosť je malá, teplota vody sa pohybuje v rozmedzí 51-70 °C. Využívajú sa len čiastočne.

Spodná voda je relatívne blízko pod povrchom, čo na strane jednej zvyšuje produktivitu agrocenóz a efektívnosť ich pestovania, na strane druhej zvyšuje náchylnosť pôd na zasolenie a postupnú stratu produkčných schopností. Spodná voda je silno mineralizovaná predovšetkým síranmi, chloridmi a železom. Kvalita tejto vody je ovplyvnená splachmi agrochemikálií a najmä obsah dusičnanov je nad hygienickú normu pre pitnú vodu. Spodná voda obsahuje aj ropné látky a zvyšky pesticídov.

V strednodobom časovom horizonte mesto hľadá možnosti realizácie geotermálnych vrtov.

Súčasná krajinná štruktúra

Mesto Kolárovo sa rozprestiera na ploche 10682 ha na 2 katastrálnych územiach – kat. územie Kolárovo (10497 ha) a kat. územie Vážsky Klin (184 ha). Súčasná krajinná štruktúra je tvorená súborom prvkov, ktoré človek ovplyvnil, čiastočne alebo úplne pozmenil, resp. novovytvoril ako umelé prvky krajiny. Typ súčasnej krajiny je poľnohospodársky – ide o nížinnú rovinnú oráčinovú krajinu. Celá oblasť sa vyznačuje významným rurálnym charakterom, čo odzrkadľuje aj sídelná štruktúra regiónu – koncentrácia roztratených sídel je vysoko nad celoštátnym priemerom. Celková rozloha zastavaných plôch a nádvorí v riešenom území 1.1.2015 bola vyše 611 ha.

Najväčšia časť zastavaného územia, miestna časť Kolárovo má kompaktný tvar a leží vo východnej časti riešeného územia. Táto centrálna časť mesta po severovýchodnom okraji je ohraničená Malým Dunajom a Váhom. Jeho ostatné hranice tvorí oráčinová krajina. Väčšinu zástavby intravilánu tvoria rodinné domy s maloplošnými záhradami. Výrobné plochy priemyslu a poľnohospodárstva sú vhodne situované do výrobných areálov v juhozápadnej časti mesta. Rekreačné funkcie sú uspokojované v južnej časti za hranicou zastavaného územia v rekreačnej zóne Čergov, pri Malom Dunaji v lokalite Kamenisté a v medzihrádzovom priestore Váhu a Malého Dunaja s plochami vysokej zelene.

V severozápadnej časti riešeného územia na ľavobrežnej strane Malého Dunaja sa nachádza osada Veľký Ostrov, vo východnom cípe k.ú. zasa osada Veľká Gúta. Ostatné osady sú vlastne hospodárske dvory ako pozostatok po socialistických poľnohospodárskych veľkopodnikoch (Čergov, Sladký majer, Farský dvor, Časta, Studienka, Štangovica, Rácov salaš). Z hľadiska priestorovej štruktúry voľnej krajiny v riešenom území veľký význam majú prírodné prvky, ako sprievodná zeleň ciest a odvodňovacích kanálov, lesné plochy okolo vodných tokov a vodných plôch. Lesnatosť záujmového územia je nízka.

Tab. 3: Štruktúra využitia zeme v meste Kolárovo

	Celková výmera územia obce	Poľnohospodárska pôda	Lesný pozemok	Vodná plocha	Zastavená plocha a nádvorie	Ostatná plocha
v m ²	106822783	85523927	5406386	4657877	6110136	5124457
v %	100	80,06	5,06	4,36	5,72	4,80

Poznámka: Údaje k 31.12.2014

Zdroj: Štatistický úrad SR, 2015

Ochrana prírody

Ochranou prírody a krajiny sa rozumie obmedzovanie zásahov, ktoré môžu ohroziť, poškodiť alebo zničiť podmienky a formy života, prírodné dedičstvo, vzhľad krajiny a znížiť jej ekologickú stabilitu, ako i odstraňovanie takýchto zásahov. Cieľom ochrany prírody a krajiny je chrániť prírodu pre optimálne využitie krajiny. Príroda a jej časti v rámci krajiny predstavujú pre život nesmierne dôležitú, až existenčnú zložku životného prostredia. Prírodu a krajinu treba chrániť nielen z hľadiska súčasných životných potrieb, ale aj pre potrebu zachovať ju pre budúce pokolenie ako zdravú.

Natura 2000 je názov sústavy chránených území členských krajín Európskej únie a hlavným cieľom jej vytvorenia je zachovanie prírodného dedičstva, ktoré je významné nielen pre príslušný členský štát, ale najmä pre Európsku úniu ako celok. Táto sústava chránených území má zabezpečiť ochranu najvzácnejších a najviac ohrozených druhov voľne rastúcich rastlín, voľne žijúcich živočíchov a prírodných biotopov vyskytujúcich sa na území štátov Európskej únie a prostredníctvom ochrany týchto druhov a biotopov zabezpečiť zachovanie biologickej rôznorodosti v celej Európskej únii. Sústavu NATURA 2000 tvoria dva typy území: chránené vtáčie územia (CHVÚ) a územia európskeho významu (ÚEV).

V riešenom území sa nachádzajú 2 chránené územie v systéme Natura 2000: chránené vtáčie územie Dolné Považie (kód územia: SKCHVU005) a chránené vtáčie územie Ostrovné lúky (kód územia: SKCHVU019).

CHVÚ Dolné Považie predstavuje významné hniezdisko stepných druhov vtákov viazaných na otvorené biotopy nížinnej krajiny. Fragmenty mokradňových biotopov sú významnými refúgiami pre hniezdenie vodných vtákov. Trávnaté typy biotopov s fragmentmi slanísk a lúk sú významnými refúgiami vtákov v mimohniezdnom období. Dostatok rovinatých a mokradňových biotopov poskytuje dobrú trofickú základňu pre kaňu močiarnu (*Circus aeruginosus*). Prítomnosť lesíkov, rozptýlenej stromovej vegetácie a krovinatých porastov vytvára vhodné podmienky pre hniezdenie ľabtušky poľnej (*Anthus campestris*), strakoša kolesára (*Lanius minor*), d'atľa hnedkavého (*Dendrocopos syriacus*) a krakle belasej (*Coracias garrulus*). Chránené vtáčie územie sa nachádza v okrese Komárno v katastrálnych územiach Bajč, Bohatá, Hurbanovo, Imeľ, Kolárovo, Komárno, Martovce, Nesvady, Svätý Peter, Vrbová nad Váhom a v okrese Nové Zámky v katastrálnych územiach Andovce, Bánov, Bešeňov, Branovo, Dolný Ohaj, Dvory nad Žitavou, Jatov, Komoča, Nitriansky Hrádok, Nové Zámky, Palárikovo, Rastislavice, Šurany, Tvrdošovce, Veľké Lovce a Zemné. Chránené vtáčie územie má výmeru 31 195,5 hektára. Správca územia: CHKO Dunajské luhy.

Chránené vtáčie územie Ostrovné lúky bolo vyhlásené za chránené na účel zabezpečenia priaznivého stavu biotopov druhov vtákov európskeho významu a biotopov sťahovavých druhov vtákov strakoša kolesára, ľabtušky poľnej a sokola červenonohého a zabezpečenia podmienok ich prežitia a rozmnožovania. Chránené vtáčie územie sa nachádza v okrese Dunajská Streda v katastrálnom území Opatovský Sokolec, v okrese Komárno v

katastrálnych územiach Bodza, Bodzianske Lúky, Brestovec, Čalovec, Kameničná, Kolárovo, Lipové, Okoličná na Ostrove, Sokolce – Lak, Sokolce – Turi a Zemianska Olča. Chránené vtáčie územie Ostrovné lúky má výmeru 8 297,7 hektára.

V riešenom území sa nenachádzajú ďalšie chránené územia ani žiadny chránený strom.

V mikropriestore mesta sa vyskytuje viac maloplošných chránených území, ktoré si vyžadujú zvláštny stupeň ochrany a ktorých sa týka najprísnejšia ochrana prírody a krajiny: Malý ostrov (prírodná rezervácia, ktorá sa nachádza na katastrálnom území obce Kameničná), Dropie (chránený areál, ktorý sa nachádza na katastrálnom území obcí Čalovec, Kameničná a Zemianska Olča), Zlatniansky luh (prírodná rezervácia, ktorá sa nachádza na katastrálnom území obce Zlatná na Ostrove), Mostová (prírodná rezervácia, ktorá sa nachádza na katastrálnom území obce Veľké Kosihy), Lohotský močiar (prírodná rezervácia, ktorá sa nachádza na katastrálnom území obce Kameničná), Dunajské trstiny (prírodná rezervácia, ktorá sa nachádza na katastrálnom území obcí Klížska Nemá a Veľké Kosihy), Čičovské mŕtve rameno (prírodná rezervácia, ktorá sa nachádza na katastrálnom území obcí Kľúčovec a Čičov), Vrbina (prírodná rezervácia, ktorá sa nachádza na katastrálnom území obcí Kameničná a Komárno) atď.

Odpadové hospodárstvo

Základným právnym predpisom pri predchádzaní vzniku odpadov a pri nakladaní s odpadmi je zákon č. 223/2001 Z.z. o odpadoch a o zmene a doplnení niektorých zákonov. Účelom odpadového hospodárstva v zmysle zákona o odpadoch je predchádzať vzniku odpadov, obmedzovať ich tvorbu, znižovať nebezpečné vlastnosti odpadov a prednostne zabezpečiť zhodnocovanie odpadov pred ich zneškodňovaním. Infraštruktúru odpadového hospodárstva predstavujú zariadenia a objekty na nakladanie s odpadmi. Riešenie problematiky komunálneho odpadu a nový prístup k odpadom má vplyv na zlepšenie stavu životného prostredia a rast životnej úrovne obyvateľstva. Základným spôsobom zneškodňovania komunálneho odpadu je skládkovanie.

Mesto Kolárovo má spracovaný program odpadového hospodárstva mesta do roku 2015 a sú zabezpečené komplexné profesionálne služby v odpadovom hospodárstve:

Základným spôsobom zneškodňovania komunálneho odpadu je skládkovanie. Mesto má zabezpečený zber komunálneho odpadu oprávnenou organizáciou aj s jeho následným odvozom na regionálnu skládku odpadu v susednom k.ú. Neded na sever od riešeného územia. Nakladanie s komunálnym odpadom v sídelnom útvere Kolárovo zabezpečuje DP Globál s.r.o.. Od roku 2005 sa v meste realizuje projekt separovaného zberu (*plasty, papier, textil a obuv, kovy, sklo, biologicky rozložiteľný odpad atď.*), v meste bol vytvorený zberný dvor pre širokú škálu odpadov (plasty, kovy, papier, chemikálie, zelený biol. odpad, elektrotechnický odpad), ktorého služby sú zadarmo zabezpečené pre obyvateľov mesta. Dvakrát ročne (na jar a jeseň) sú organizované mestom Kolárovo aj špecializované zbery odpadu. Riešenie problematiky komunálneho odpadu a nový prístup k odpadom má vplyv na zlepšenie stavu životného prostredia a rast životnej úrovne obyvateľstva.

Z podnikov, ktoré sú na území mesta sú dva zamerané na recykláciu: Sledge Slovakia, s.r.o. – spracováva PET fľaše a Forró Július – tvrdé plasty (HDP).

V meste sa nachádza zberný dvor a kompostáreň.

Vzhľadom na prevažne poľnohospodársky ráz územia významný podiel na celkovej skladbe odpadu má odpad organického pôvodu popri samotným komunálnym odpadom.

V strednodobom horizonte je potrebné rozšíriť miestny zberný dvor cieľom zlepšiť možnosti nakladania s odpadom, zvýšenie kvalitatívnej úrovne separovaného zberu. V strednodobom horizonte je potrebné zaviesť intenzívnejší separovaný zber biologicky rozložiteľných odpadov v meste, ako aj celkovo skvalitniť separovaný zber.

V riešenom území nie sú žiadne väčšie neregulované skládky odpadov.

V nasledujúcich rokoch bude potrebné zvýšiť informovanosť občanov o separovanom zbere komunálnych odpadov. V strednodobom časovom horizonte mesto uvažuje o vybudovaní novej skládky odpadu.

V strednodobom časovom horizonte je potrebné modernizovať zberné ostrovy komunálneho odpadu na sídliskách, pokračovať v zabezpečení čistenia a obnovy mestských odvodňovacích jarkov a kanálov.

Životné prostredie

Súčasný stav kvality životného prostredia záujmového územia je výsledkom vzájomného priestorového a časového pôsobenia stresových faktorov rôznej intenzity.

Územie mesta z hľadiska stavu životného prostredia možno označiť ako mierne narušený v dôsledku negatívnych vplyvov výrobných činností a nedostatočného zastúpenia ekologicky a environmentálne významných prvkov. V intraviláne mesta najhoršiu štruktúru a environmentálnu kvalitu majú plochy výroby, najlepšie plochy s najväčším zastúpením individuálnej formy bývania.

V záujmovom území najväčším problémom pre kvalitu životného prostredia je doprava, ktorá hlukom a vibráciou veľmi zaťažuje intravilán mesta, pričom najviac zaťažené sú lokality nachádzajúce sa pozdĺž dopravných ťahov.

V strednodobom časovom horizonte je potrebné realizovať aktivity v oblasti životného prostredia cieľom zvýšiť jej kvalitu revitalizáciou a rozšírením verejnej zelene.

V strednodobom časovom horizonte je potrebné pokračovať v komplexnej obnove centra mesta (fontána, dlažba na námestí, plot okolo starého cintorína, parkoviská, parkovacie miesta pre základnú umeleckú školu, obnova radnice).

História mesta Kolárovo v skratke

Kolárovo patrí medzi najväčšie mestá dolnej časti Žitného ostrova. Rozprestiera sa na sútoku Malého Dunaja a Váhu. Prvá obec sa nazývala Malá Guta a ležala na ľavej strane Váhu, pri rieke Nitra. Toto osídlenie sa nazývalo aj Starou Gutou. V listinách sa prvýkrát spomína roku 1268. V 14. stor. bolo založené druhé osídlenie, nazývané Veľká Guta. V r. 1349 na ochranu brodov a obchodnej cesty bol postavený hrad (dala ho postaviť kráľovná Mária a pomenovala ho Békevár - Hrad mieru). Po moháčskej bitke sa obyvatelia oboch obcí z obavy pred Turkami presťahovali na bezpečnejšie miesto pravého brehu Malého Dunaja, na Žitný ostrov, tam, kde sa nachádza dnešné Kolárovo.

V 16. storočí musela obec vzdorovať tureckým vpádom a preto budovali opevnenia. Od roku 1551 Kolárovo sa vyvíjalo ako opevnené trhové mestečko s jarmočným právom, oslobodené od mýt, ciel, tridsiatku a prevozného. Obyvatelia boli roľníci, ovocinári, chovali dobytok, lovili ryby, vyrábali siete a člny, remeselníci patrili do cechov v Komárne a v Nitrianskej Strede. V roku 1664 postavili nad sútokom riek samostatnú pevnosť (dnes ostali z nej sotva badateľné zvyšky vegetáciou zarastených základov a zemné valy v konfigurácii terénu). V roku 1715 mesto vyhorelo. V roku 1787 malo 449 domov a 3455 obyvateľov, v roku 1828 malo 549 domov a 5048 obyvateľov. Protipovodňové hrádze boli vybudované v 19. storočí, začiatkom 20. storočia vznikol prvý železný most cez Malý Dunaj. V roku 1965 silne poškodila obec povodeň, bola však obnovená a 1. novembra 1967 znovu získala štatút mesta.

Kolárovo svojím historickým vývojom vo svojich najstarších urbanistických častiach predstavuje typ hromadnej cestnej dediny, ktorá sa sformovala okolo cesty regionálneho významu Šaľa-Komárno. Celkový rozvoj v minulosti bol odrazom živeľnej bezkonceptnej výstavby s nízkou prízemnou zástavbou rodinných domov a hospodárskych objektov. Po roku 1965 výstavbou hromadnej viacpodlažnej bytovej výstavby a občianskej vybavenosti, najmä v centrálnej časti mesta, získala obec mestský charakter. Zaujímavú štruktúru osídlenia vytvárajú kolárovské samoty vytvorené koncom 18. storočia a v priebehu celého 19. storočia pod vplyvom hospodárskych podmienok.

A.1 Analýza vnútorného prostredia

Ludské zdroje

Obyvateľstvo nemožno považovať za statický element, ale naopak vyznačuje sa silnou dynamikou jeho počtu, štruktúry, priestorového rozloženia a ďalších znakov. Logickým a nevyhnutným dôsledkom transformačných pohybov v politickej a ekonomickej sfére slovenskej spoločnosti po roku 1989 sú aj posuny v demografickom vývoji.

Vývoj počtu obyvateľov obce v posledných rokoch charakterizoval mierny pokles rast. Pri SODB v roku 2011 mesto malo 10 696 trvale bývajúcich obyvateľov, kým pri SODB v roku 2001 mesto malo 10 823 trvale bývajúcich obyvateľov. K 31.12.2014 v meste bývalo 10 632 obyvateľov. K 1.10.2015 v meste bývalo 10647 osôb.

Podľa v súčasnosti platného administratívneho členenia je mesto Kolárovo rozdelené na 6 mestských častí. Najväčšia časť obyvateľstva býva v mestskej časti Kolárovo, kde býva vyše 90 % všetkých obyvateľov mesta Kolárovo.

V strednodobom horizonte sa očakáva stabilizácia počtu obyvateľstva obce na úrovni okolo 10 700. Predpoklad vývoja obyvateľov mesta pre výhľadové obdobie sa vychádza z nasledujúcich cieľov:

- vytvárať podmienky pre rast počtu obyvateľov obce,
- vytvárať podmienky pre rozvoj podnikateľských aktivít a služieb v meste.

Tab. 4: Vývoj počtu obyvateľstva v meste Kolárovo v období 2001-2014

rok	2001	2002	2003	2004	2005	2006	2007	2008	2009	2010	2011	2012	2013	2014
Počet obyv.	10802	10738	10738	10756	10747	10755	10765	10736	10774	10746	10683	10693	10665	10632

Zdroj: Štatistický úrad SR, 2015

Tab. 5: Vývoj hustoty obyvateľstva v meste Kolárovo v období 2001-2014
(osoba na kilometer štvorcový)

rok	2001	2002	2003	2004	2005	2006	2007	2008	2009	2010	2011	2012	2013	2014
Osoba na km ²	101,26	100,69	100,44	100,53	100,67	100,42	100,46	100,68	100,61	100,66	100,16	100,05	99,97	99,68

Zdroj: Štatistický úrad SR, 2015

Tab. 6: Vývoj rozloženia počtu obyvateľstva v miestnych častiach mesta Kolárovo v období 2001-2011

Územie	SODB 2001		SODB 2011	
	Počet obyv.	Percentuálny podiel (%)	Počet obyv.	Percentuálny podiel (%)
Časta	174	1,61	145	1,36
Kolárovo	10050	92,86	10016	93,64
Kráľka	49	0,45	51	0,48
Pačérok	91	0,84	134	1,25
Veľká Gúta	140	1,29	116	1,08
Veľký Ostrov	319	2,95	234	2,19
Mesto Kolárovo - spolu	10823	100,00	10696	100,00

Zdroj: ŠÚ SR, SODB 2001

Tab. 7: Bývajúce obyvateľstvo podľa národnosti

Národnosť	Počet osôb
Slovenská	2083
Maďarská	8201
Rómska	67
Rusínska	1
Ukrajinská	1
Česká	53
Nemecká	4
Poľská	6
Chorvátska	2
Srbská	0
Ruská	0
Židovská	1
Moravská	0
Bulharská	1
Ostatné	5
Nezistené	271
Spolu	10696

Zdroj: ŠÚ SR SODB 2011

V národnostnej štruktúre mesta má dominantné zastúpenie obyvateľstvo maďarskej národnosti (76,7 %). Druhá najpočetnejšia národnosť je slovenská (19,5 %).

Treťou najpočetnejšou národnostnou skupinou mesta sú Rómovia, v čase SODB 2011 ich počet bol len 67 osôb, čo však nezodpovedá ich skutočnému počtu, veľa Rómov sa hlásilo k slovenskej alebo maďarskej národnosti (podľa odhadov ich skutočný počet je okolo 600 osôb). Väčšina Rómov v meste Kolárovo žije v obytnom zoskupení na nízkom sociokultúrnom stupni, v registrovanej rómskej osade na východnom okraji mesta (z hľadiska polohy osídlenia rómska osada v Kolárove je osídlenie lokalizované na okraji obce/mesta).

Tab. 8: Bývajúce obyvateľstvo podľa náboženského vyznania

Náboženské vyznanie / cirkev	Počet
Rímskokatolícka cirkev	7252
Gréckokatolícka cirkev	18
Pravoslávna cirkev	2
Evangelická cirkev augsburského vyznania	273
Reformovaná kresťanská cirkev	335
Náboženská spoločnosť Jehovovi svedkovia	69
Evangelická cirkev metodistická	67
Kresťanské zbory	34
Apoštolská cirkev	1
Bratská jednota baptistov	4
Cirkev československá husitská	0
Cirkev adventistov siedmeho dňa	1
Cirkev bratská	1
Židovské náboženské obce	3
Starokatolícka cirkev	4
Novoapoštolská cirkev	0
Baháiske spoločenstvo	2
Cirkev Ježiša Krista svätých neskorších dní	3
Ostatné	27
Bez vyznania	1555
Nezistené	1045
Spolu	10696

Zdroj: ŠÚ SR SODB 2011

Podľa SODB 2011 v náboženskej štruktúre obyvateľstva mesta dominujú obyvatelia, ktorí sa prihlasujú k rímskokatolíckej cirkvi (tvoria 67,8 % obyvateľstva obce). Počet osôb bez náboženského vyznania je 1 555 (14,5 %).

Mesto Kolárovo podporí historické cirkvi.

Ekonomická a sociálna situácia obyvateľov obce sa nevyhnutne odráža na spoločenskom vedomí i správaní. Zmenená životná situácia má vplyv na hodnotenie prebiehajúcich zmien a utvára novú spoločenskú klímu vrátane populačnej.

Veľké množstvo rozličných foriem demografickej dynamiky možno rozdeliť do troch kategórií pohybu: prirodzený pohyb obyvateľstva, mechanický pohyb obyvateľstva, sociálno-ekonomický pohyb obyvateľstva.

Prirodzený pohyb obyvateľstva

Populácia mesta má podpriemernú úroveň pôrodnosti, kým miera úmrtnosti v meste je nad celoštátnym priemerom. Mesto Kolárovo vykazuje nepriaznivé trendy vývinu prirodzeného pohybu obyvateľstva. Rozdiel medzi počtom živonarodených a zomretých indikuje výrazný prirodzený úbytok obyvateľstva v meste – až -686 osôb (v období 2001-2014 počet narodených bol 1226, kým počet zomretých bol 1912), čo zapríčiňuje hlavne veková štruktúra obyvateľstva (vysoký podiel ľudí vo veku nad 60).

Graf 1:



Zdroj: Štatistický úrad SR

Tab. 9: Vývoj počtu narodených v meste v období 2001-2014

Rok	2001	2002	2003	2004	2005	2006	2007	2008	2009	2010	2011	2012	2013	2014
Narodení	83	79	88	77	93	89	73	99	118	98	94	89	68	78

Zdroj: Štatistický úrad SR

Tab. 10: Vývoj počtu zomretých v meste v období 2001-2014

Rok	2001	2002	2003	2004	2005	2006	2007	2008	2009	2010	2011	2012	2013	2014
Zomretí	160	125	158	130	141	119	145	139	116	148	152	124	124	131

Zdroj: Štatistický úrad SR

Podiel populácie v predproduktívnom (veková skupina 0-14), produktívnom (muži 15-59, ženy 15-54) a poproduktívnom (muži nad 60, ženy nad 55) veku na celkovej populácii obce je nepriaznivejší ako celoštátny trend. Veková štruktúra obyvateľstva mesta je veľmi nepriaznivá, index starnutia vyjadrujúci pomer poproduktívneho obyvateľstva k predproduktívnemu je tiež veľmi nepriaznivý.

Tab. 11: Vývoj počtu sobášov v meste v období 2001-2014

Rok	2001	2002	2003	2004	2005	2006	2007	2008	2009	2010	2011	2012	2013	2014
Počet sobášov	34	48	35	42	50	39	36	47	29	43	44	52	33	46

Zdroj: Štatistický úrad SR

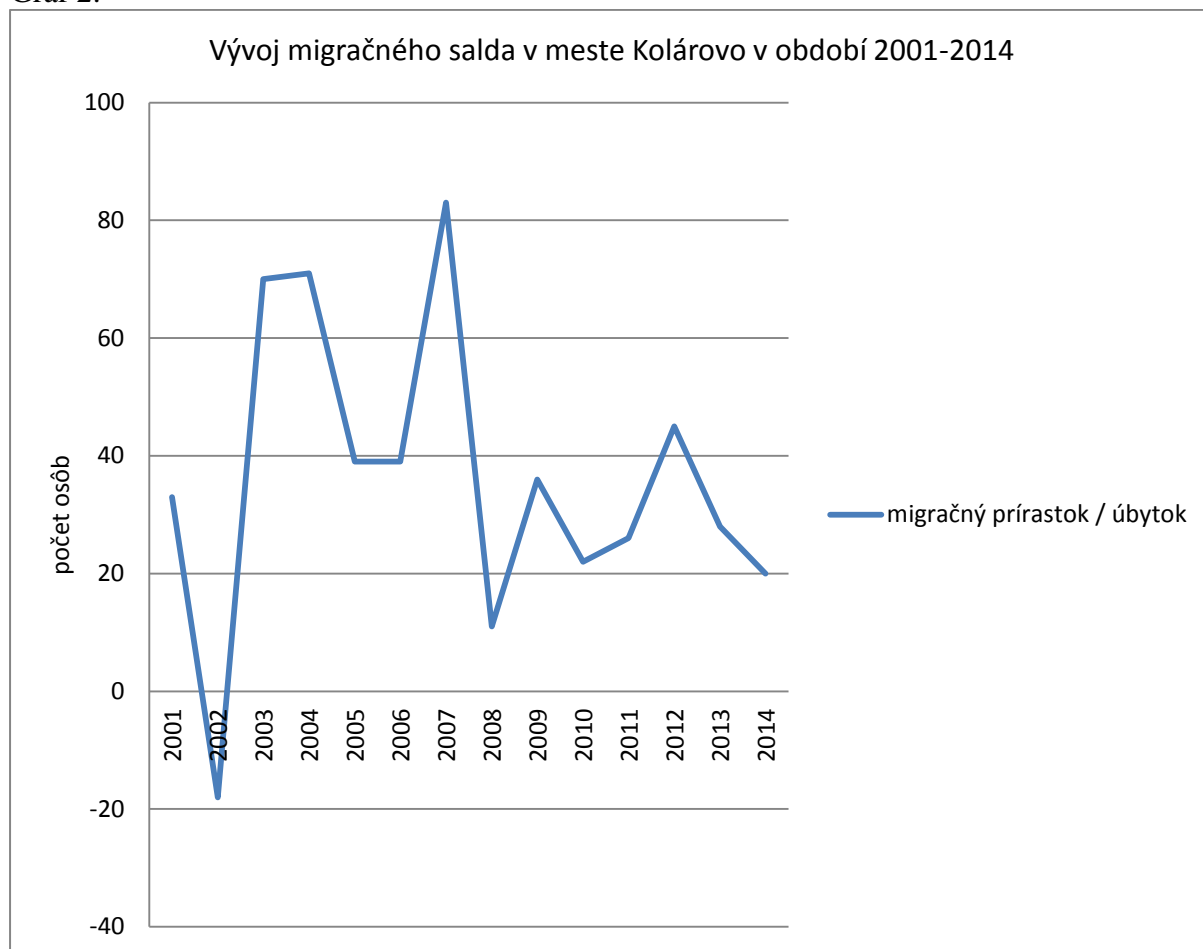
Mechanický pohyb obyvateľstva

Priestorová a sociálna mobilita obyvateľstva navzájom od seba závisia. Zmena sociálnej štruktúry vyvoláva priestorové pohyby obyvateľstva. Rozvoj priemyslu a terciárnych aktivít a ich lokalizácia predovšetkým v mestských sídlach vyvolali rozsiahle presuny obyvateľstva do miest – migrácia občanov obce v podstate odráža rozdiely medzi okolitými sídlami v sociálnych a ekonomických podmienkach života ľudí. Z priestorového hodnotenia dochádzky do zamestnania rozhodujúca zložka pracovnej sily je zamestnaná v mestách Nové Zámky, Komárno, Hurbanovo, Nitra.

Migrácia obyvateľstva je taký pohyb obyvateľstva, ktorý sa viaže na zmenu trvalého bydliska. Pri tomto pohybe vznikajú významné zmeny v priestorovom rozmiestnení pracovnej sily. Tá je však do značnej miery ovplyvňovaná predovšetkým možnosťou získania bývania a zamestnania. V posledných rokoch sa na Slovensku prejavuje trend sťahovania obyvateľov z miest do ich vidieckeho zázemia.

Podiel ľudí prisťahovaných do mesta je výrazný. V období 2001-2014 do mesta sa prisťahovalo 1701 osôb, pričom v tom istom období z mesta sa odsťahovalo len 1196 osôb. Tieto údaje svedčia o výraznom migračnom prírastku obyvateľstva. V nasledujúcich rokoch očakávame zosilnenie tohto procesu, najmä ak mesto územným plánom pripraví nové rozvojové lokality, čo by prinieslo výrazné impulzy pre rozvoj mesta.

Graf 2:



Zdroj: Štatistický úrad SR

Tab. 12: Vývoj počtu prisťahovaných na trvalý pobyt do mesta v období 2001-2014

Rok	2001	2002	2003	2004	2005	2006	2007	2008	2009	2010	2011	2012	2013	2014
Prisťahovaní na trvalý pobyt	103	91	130	141	119	140	171	105	115	112	109	122	123	120

Zdroj: Štatistický úrad SR

Tab. 13: Vývoj počtu vystáňovaných z trvalého pobytu z mesta v období 2001-2014

Rok	2001	2002	2003	2004	2005	2006	2007	2008	2009	2010	2011	2012	2013	2014
Vystáňovaní z trvalého pobytu	70	109	60	70	80	101	88	94	79	90	83	77	95	100

Zdroj: Štatistický úrad SR

Tab. 14: Celkový prírastok obyvateľstva mesta v období 2001-2014

rok	2001	2002	2004	2005	2006	2007	2008	2009	2010	2011	2012	2013	2014
Počet osôb	-45	-64	18	-9	8	10	-29	38	-28	-32	10	-28	-33

Zdroj: Štatistický úrad SR

Sociálnoekonomický pohyb obyvateľstva

Výsledkom tohto sociálnoekonomického pohybu sú zmeny v štruktúre obyvateľstva podľa ekonomických a kultúrnych znakov.

V r. 2011 bolo v meste 5494 ekonomicky aktívnych osôb. Miera ekonomickej aktivity obyvateľov mesta bola 51,4 %. V čase SODB 2011 v meste bolo 995 nezamestnaných, čo predstavovalo 18,1 % ekonomicky aktívnych osôb. V období 2011-2015 došlo k miernemu zhoršeniu podmienok na trhu práce – k 31.12.2014 počet nezamestnaných bol 1092, miera evidovanej nezamestnanosti v meste bola 19,9 %, kým celoštátny priemer tohto ukazovateľa bol 12,29 %.

Školské vzdelanie je výrazom kultúrnej vyspelosti každej spoločnosti. Je jedným z činiteľov ovplyvňujúcich životnú úroveň a podmieňujúcich úspešný rozvoj národného hospodárstva vo všetkých jeho oblastiach. Z hľadiska vzdelanosti obyvateľstva vykazuje mesto menej konkurencieschopnú vzdelanostnú úroveň - v meste vzdelanostná štruktúra obyv. je nepriaznivejšia v porovnaní s celoslovenským priemerom.

Tab. 15: Bývajúce obyvateľstvo podľa najvyššieho skončeného stupňa školského vzdelania – I

Trvalo bývajúce obyvateľstvo spolu	Najvyššie dosiahnuté vzdelanie				
	Základné	Učňovské (bez maturity)	Stredné odborné (bez maturity)	Úplné stredné učňovské (s maturitou)	Úplné stredné odborné (s maturitou)
10696	2394	1817	1159	339	1848

Zdroj: ŠÚ SR SODB 2011

Tab. 16: Bývajúce obyvateľstvo podľa najvyššieho skončeného stupňa školského vzdelania – II.

Najvyššie dosiahnuté vzdelanie						
Úplné stredné všeobecné	Vyššie odborné	Vysokoškolské bakalárske	Vysokoškolské inž., mag., doktor.	Vysokoškolské doktorandské	Bez vzdelania	Nezistené
378	113	130	635	27	1455	401

Zdroj: ŠÚ SR SODB 2011

Nezamestnanosť

Najvýznamnejším ukazovateľom situácie na trhu práce je miera nezamestnanosti, ktorá je jedným zo základných kritérií pre klasifikovanie problémových regiónov. Sprievodným javom vysokej miery nezamestnanosti je sociálna a ekonomická ohrozenosť.

Miera nezamestnanosti v meste Kolárovo je dlhodobo vysoko nad krajským a okresným priemerom, k 31.12.2014 jej hodnota bola 19,9 %. Miera nezamestnanosti v mikropriestore obce je tiež výrazne vyššia ako priemer SR (15,48 % v okrese Komárno, kým celoštátny priemer je len 12,29 %).

Tab. 17: Počet nezamestnaných v meste Kolárovo k 31.12.2014

Počet UoZ	z toho
	ženy
1092	555

Zdroj: UPSVAR, 2015

Tab. 18: Vývoj počtu evidovaných uchádzačov o zamestnanie v meste v období 2000-2014

Rok	2000	2001	2002	2003	2004	2005	2006	2007	2008	2009	2010	2011	2012	2013	2014
UoZ	1 369	1 498	1 088	847	629	469	406	427	477	895	1 057	986	1 154	1 161	1092

Zdroj: Štatistický úrad SR

Vzdelanostná štruktúra nezamestnaných odhaľuje, že najzraniteľnejšie sú skupiny s najnižšou kvalifikáciou a vzdelaním. Nízky stupeň vzdelania predstavuje hlavnú prekážku pri uplatnení sa na trhu práce. Vysoká nezamestnanosť osôb s nízkym vzdelaním svedčí o štrukturálnych zmenách v dopyte po práci a jeho orientácii na kvalifikovanú a kvalifikačne flexibilnú pracovnú silu.

Tab. 19: Veková štruktúra evidovaných nezamestnaných

Vek	< 20 rokov	>= 20 do < 25 rokov	>= 25 do < 30 rokov	>= 30 do < 35 rokov	>= 35 do < 40 rokov	>= 40 do < 45 rokov	>= 45 do < 50 rokov	>= 50 do < 55 rokov	>= 55 do < 60 rokov	>= 60 rokov
Počet UoZ	42	128	105	130	154	124	125	147	109	28

Zdroj: UPSVAR, 2015

Tab. 20: Regióny podľa miery evidovanej nezamestnanosti v SR k 31.12.2014

Územie	Miera evid. nezam. v %
Mesto Kolárovo	19,9
Slovensko	12,29
Okres Komárno	15,48
Okres Nové Zámky	10,85
Nitriansky kraj	11,21

Zdroj: UPSVAR, 2015

Mzdy

Tab. 21: Regionálna štruktúra priemernej nominálnej mesačnej mzdy na rôznych regionálnych úrovniach v období 2010-2014

	2010	2011	2012	2013	2014
Slovenská republika	828	853	881	891	957
Nitriansky kraj	707	753	783	782	829
Okres Komárno	583	636	659	702	751
Okres Nové Zámky	643	676	713	690	753

Zdroj: Štatistický úrad SR, 2015

Jedným z najdôležitejších ukazovateľov vyspelosti regiónov je cena práce. Cena práce je nemotivačným faktorom z pozície zamestnávateľa, ak je jej rast rýchlejší než rast produktivity práce. Súčasná úroveň priemernej nominálnej mesačnej mzdy v okrese Komárno dosahuje 78,5 % celoštátneho ukazovateľa. V roku 2014 priemerná nominálna mesačná mzda v okrese Komárno bola 751 EUR – pričom priemerná nominálna mesačná mzda v SR bola 957 EUR.

V strednodobom horizonte jednou z hlavných priorít obce je zvyšovať zamestnanosť a tak prispievať k zvyšovaniu životnej úrovne obyvateľov obce.

Tab. 22: Počet evidovaných nezamestnaných podľa vzdelanostnej štruktúry - v tom podľa najvyššie dosiahnutého vzdelania

Stupeň najvyššie dosiahnutého vzdelania	N/A - neurčené	10 - Neukončené základné vzdelanie	11 - Základné vzdelanie	12 - Nižšie stredné odborné vzdelanie	13 - Stredné odborné vzdelanie	14 - Úplné stredné odborné vzdelanie	15 - Úplné stredné všeobecné vzdelanie	16 - Vyššie odborné vzdelanie	17 - Vysokoškolské vzdelanie prvého stupňa	18 - Vysokoškolské vzdelanie druhého stupňa	19 - Vysokoškolské vzdelanie tretieho stupňa
Počet UoZ	0	4	355	22	386	204	46	38	10	27	0

Stav k 31.12.2014

Zdroj: UPSVAR, 2015

Tab. 23: Počet evidovaných nezamestnaných v meste podľa dĺžky evidencie k 31.12.2014

v tom podľa dĺžky evidencie											
0-3 mesiacov	4-6 mesiacov	7-9 mesiacov	10-12 mesiacov	13-18 mesiacov	19-24 mesiacov	25-30 mesiacov	31-36 mesiacov	37-42 mesiacov	43-48 mesiacov	nad 48 mesiacov	N/A
183	143	87	72	89	89	59	64	49	55	202	0

Zdroj: UPSVAR, 2015

Tab. 24: Základné charakteristiky obyvateľstva obce podľa ekonomických aktivít

Trvalo bývajúce obyvateľstvo	Ekonomická aktivita													
	Pracujúci (okrem dôchodcov)	Pracujúci dôchodcovia	Osoby na materskej dovolenke	Osoby na rodičovskej dovolenke	Nezamestnaní	Študenti stredných škôl	Študenti vysokých škôl	Osoby v domácnosti	Dôchodcovia	Príjemcovia kapitálových príjmov	Deti do 16. rokov (nar. po 20.5.1995)	Iná	Nezistená	Z toho ekonomicky aktívny
10696	4321	132	46	238	995	362	205	69	2219	17	1564	107	421	5494

Zdroj: ŠÚ SR SODB 2011

Ludia ohrození rizikom sociálneho vylúčenia

Najpočetnejšou skupinou ľudí ohrozených rizikom sociálneho vylúčenia sú nezamestnaní. V najbližších rokoch bude potrebné sústrediť pozornosť aj na pracovnú silu vo vekových skupinách nad 50 rokov, ktorí sú ohrození rizikom sociálneho vylúčenia, lebo väčšinou majú nízku adaptabilitu na meniace sa požiadavky pracovného trhu a majú zväčša nevyhovujúcu kvalifikáciu, čoho dôsledok je ich nízka atraktivita pre zamestnávateľa (majú malú šancu uplatniť sa na trhu práce).

Ďalšou skupinou ľudí ohrozených rizikom sociálneho vylúčenia sú starší obyvatelia, ktorí sú poberateľmi starobných dôchodkov (výraznejšie vyššie vekové kategórie) a zdravotne, zmyslovo a duševne postihnutí občania. Takíto občania sú v prevažnej miere poberateľmi invalidných dôchodkov.

Ďalšou významnou skupinou ľudí, ktorých možno zaradiť medzi ohrozených rizikom sociálneho vylúčenia, sú deti odkázané na pomoc cudzích a prípadne iné sociálne ohrozené skupiny obyvateľov.

V budúcom období možno predpokladať zvýšený záujem občanov o sociálne služby, keďže dochádza k starnutiu populácie, čo predstavuje celoeurópsky trend.

V strednodobom časovom horizonte mesto plánuje aby nariadením bola regulovaná prítomnosť osôb žijúcich na verejných priestranstvách.

Domový a bytový fond

Úroveň bývania je jednou zo základných charakteristík životnej úrovne obyvateľstva. Jej vývoj úzko súvisí s rastom počtu obyvateľstva, jeho štruktúrou a rozmiestnením. Ovplyvňuje úroveň reprodukcie pracovných síl, pôsobí na celkový životný štýl obyvateľstva.

Tab. 25: Základné charakteristiky bytov v meste Kolárovo – I.

Byty															
spolu	obývané														
	spolu	podľa formy vlastníctva					podľa počtu obytných miestností					podľa veľkosti obytnej plochy v m²			
		z toho					z toho					z toho			
		vlastné byty v byt. domoch	byty vo vlast. rodin. domoch	obecné byty	družstevné byty	iné	1	2	3	4	5+	do 40	40-80	81-100	100 +
4114	3538	693	2407	67	47	220	131	413	1403	736	835	493	2179	426	419

Zdroj: SODB 2011, Štatistický úrad SR, 2013

Tab. 26: Základné charakteristiky bytov v meste Kolárovo – II.

Byty															
obývané										neobývané					
podľa typu kúrenia				podľa zdrojov energie používaných na vykurovanie						spolu	podľa dôvodov neobývanosti				s nezistenou obývanosťou
z toho				z toho							v tom				
ústredné diaľkové	ústredné lokálne	iný	bez kúrenia	plyn	elektrina	kvapalné palivo	pevné palivo	iný	žiadny		zmena vlastníkov	určené na rekreáciu	nespôsobilé na bývanie	z iných dôvodov	
752	1637	887	16	2701	74	10	388	44	24	537	143	37	91	266	

Zdroj: SODB 2011, Štatistický úrad SR, 2013

V čase Sčítania obyvateľov, domov a bytov (SODB) v roku 2011 v meste bolo 4114 bytov, z toho 3538 bytov bolo trvalo obývaných bytov. Na bytovom fonde mesta dominantný podiel mali rodinné domy. Veľká časť neobývaných bytov je určitou rezervou pre skvalitňovanie domového fondu, nakoľko po ich rekonštrukcii sa spravidla zvýši ich vybavenosť.

Individuálna bytová výstavba sa zintenzívnila v posledných rokoch. Trvalo obývané domy vykazujú priaznivú vekovú štruktúru, priemerný vek domového fondu je na celoslovenskom priemere. Od veku bytov čiastočne závisia aj všetky ostatné charakteristiky, počínajúc veľkosťou, až po ich technické vybavenie.

Bývanie a jeho úroveň patria k dôležitým aspektom celkových životných podmienok obyvateľstva. Byt neplní iba materiálnu funkciu prirodzených potrieb rodiny ako základnej jednotky spoločnosti, ale zároveň je výraznou zložkou kultúrneho štandardu obyvateľstva a v nemalej miere aktívne pôsobí na regeneráciu ľudí.

Tab. 27: Základné charakteristiky obývaného domového fondu
v meste Kolárovo

Domy														
spolu	obývané													
	spolu	podľa typu			podľa formy vlastníctva						podľa obdobia výstavby			
		z toho			z toho						z toho			
		rodinné domy	bytové domy	iné	fyzické osoby	štát	obce	iné právnické osoby	kombinácia vlastníkov	iné	do roku 1945	1945-1990	1991-2000	2001 a neskôr
3249	2786	2667	68	11	2569	9	16	15	67	4	207	2228	142	68

Zdroj: SODB 2011, Štatistický úrad SR, 2013

Tab. 28: Základné charakteristiky neobývaného domového fondu
v meste Kolárovo

Domy											
neobývané											
spolu	podľa dôvod neobývanosti					podľa obdobia výstavby					s nezistenou obývanosťou
	v tom					v tom					
	zmena vlastníkov	určené na rekreáciu	uvol'nené na prestavbu	nespôsobilé na bývanie	z iných dôvodov	do roku 1945	1945-1990	1991-2000	2001 a neskôr	nezistené	
448	120	33	56	93	146	1	4	1	1	441	15

Zdroj: SODB 2011, Štatistický úrad SR, 2013

Tab. 29: Základné charakteristiky obývaných bytov v rodinných domoch
v meste Kolárovo

Obývané byty v rodinných domoch													
spolu	podľa celkovej podlahovej plochy bytu v m²				podľa zásobovania vodou (vodovod)				podľa vybavenosti domácností			podľa pripojenia	
	z toho				z toho				mobilný telefón	osobný počítač/ notebook	osobné auto	na pevnú telefónnu linku	na internet
	<40	40-80	81-120	120+	v byte zo spoločného zdroja	v byte z vlastného zdroja	mimo bytu	bez vodovodu					
2684	18	371	1511	776	2256	191	24	46	2126	1204	1521	853	1127

Zdroj: SODB 2011, Štatistický úrad SR, 2013

Tab. 30: Základné charakteristiky obývaných bytov v bytových domoch
v meste Kolárovo

Obývané byty v bytových domoch													
spolu	podľa celkovej podlahovej plochy bytu v m ²				podľa zásobovania vodou (vodovod)				podľa vybavenosti domácností			podľa pripojenia	
	z toho				z toho				mobilný telefón	osobný počítač/ notebook	osobné auto	na pevnú telefónnu linku	na internet
	<40	40-80	81-120	120+	v byte zo spoločného zdroja	v byte z vlastného zdroja	mimo bytu	bez vodovodu					
753	70	525	153	2	690	11	17	0	628	376	336	193	356

Zdroj: SODB 2011, Štatistický úrad SR, 2013

Celkový charakter životnej úrovne obyvateľstva sa prejavuje rastom hmotnej spotreby obyvateľstva a jej kvality. Konkrétnym prejavom toho je vysoká vybavenosť domácností predmetmi dlhodobej spotreby.

Tab. 31: Vývoj počtu dokončených bytov v meste v období 2003-2013

rok	2003	2004	2005	2006	2007	2008	2009	2010	2011	2012	2013
Dokončené byty	53	9	3	16	4	3	7	6	27	29	27

Zdroj: Štatistický úrad SR, 2015

Tab. 32: Dokončené byty na 1000 obyvateľov v meste v období 2003-2013

rok	2003	2004	2005	2006	2007	2008	2009	2010	2011	2012	2013
Dokončené byty na 1000 obyvateľov	2,3	2,1	2,7	2,6	3,0	3,1	3,6	2,9	2,5	2,6	2,2

Zdroj: Štatistický úrad SR, 2015

Zástavba v riešenom území je v pomerne dobrom technickom stave a asanácie nie sú potrebné. Rozširovanie existujúceho stavebného fondu je možné riešiť prestavbami existujúcich objektov – rekonštrukcia, dostavba, nadstavba, resp. novou výstavbou.

Predpokladaným zdrojom dopytu po nových bytoch bude predovšetkým prílev obyvateľov z okolitých obcí. Tento trend sa prejavuje už niekoľko rokov, zatiaľ so striedavou dynamikou. Naplnenie potenciálu obce získavať nových obyvateľov migráciou závisí predovšetkým od rozvojovej politiky mesta, udržania a zlepšenia kvality života v meste, od situácie na trhu práce, spektra poskytovaných služieb a ďalších faktorov.

Keďže príprava výstavby bytov a jej realizácia má dlhodobý charakter a vyžaduje kontinuálne činnosti, je potrebné tento proces zabezpečovať so systémovým prístupom, plánovito a z týchto dôvodov je nevyhnutné, aby každé mesto malo vypracovaný a zastupiteľstvom schválený programový dokument zameraný na rozvoj bývania. Mesto Kolárovo má vypracovaný Program rozvoja bývania mesta Kolárovo.

V strednodobom časovom horizonte je potrebné pokračovať v skvalitnení podmienok bývania v meste:

- podporovať program výstavby bytov,
- postaviť nízkonákladové byty pre dôchodcov a mladých (začínajúcich svoju pracovnú kariéru).

Dopravná a technická infraštruktúra

Rozvoj infraštruktúry je jedným zo základných predpokladov rozvoja každého regiónu i mesta a výrazne ovplyvňuje hospodársky potenciál, spôsob života a životnú úroveň obyvateľstva.

V strednodobom časovom horizonte je potrebné pokračovať v infraštruktúrnom rozvoji mesta i majerov.

Dopravná infraštruktúra

Kvalitná dopravná infraštruktúra a dobrá dopravná dostupnosť sú základné predpoklady rozvoja obce, ktoré významne ovplyvňujú jej hospodársky potenciál, spôsob života i životnú úroveň jej obyvateľov. Veľký význam dopravy je daný jej podstatným vplyvom na efektívnosť dovozu vstupov do územia a vývozu výstupov výroby z daného územia.

Záujmové územie sa nachádza v blízkosti križovatiek viacerých ciest európskeho významu, čo v budúcnosti môže znamenať silný rozvojový impulz pre daný región.

V blízkosti mesta prechádzajú významné európske multimodálne koridory:

- koridor č. IV (Berlín / Norimberg-Praha-Kúty-Bratislava-Nové Zámky / Komárno-Štúrovo-Maďarsko lokalizovaný pre trate železničnej a kombinovanej dopravy),
- koridor č. VII. Dunaj (vodná cesta) s verejným prístavom v Komárne, ktorý je Európskou úniou akceptovanou komunikačnou osou.

Tento dopravný koridor patrí medzi najvýznamnejšie komunikačné osi v Európe. V budúcnosti teda nevyhnutnou úlohou bude využiť prítomnosť tohto európskeho komunikačného systému (bude potrebné zlepšiť infraštruktúrne prepojenia na tieto multimodálne koridory).

Mesto Kolárovo má nevyhovujúcu polohu z hľadiska cestnej a železničnej dopravy. Cez záujmové územie sa neprechádza ani jedna cesta I. triedy a nemá osobné vlakové spojenie s ostatným územím Slovenska, avšak v blízkosti mesta prechádzajú viaceré cesty európskeho významu, čo v budúcnosti môže znamenať silný rozvojový impulz pre daný región. V blízkosti mesta Kolárovo prebiehajú nasledovné európske multimodálne koridory: koridor č. IV. (Berlín/Norimberg-Praha-Kúty-Bratislava-Nové Zámky/Komárno-Štúrovo-MR) lokalizovaný pre trate železničnej a kombinovanej dopravy a koridor č. VII. (vodná cesta Dunaj) s prístavom v blízkom meste Komárno. Tieto dopravné koridory patria medzi najvýznamnejšie komunikačné osi v Európe. V budúcnosti teda nevyhnutnou úlohou bude využiť prítomnosť týchto európskych komunikačných systémov.

Pri hodnotení dopravnej dostupnosti územia mesta Kolárovo treba si spomenúť, že dopravnú dostupnosť riešeného územia kladne ovplyvňujú plánované výstavby v dopravnej infraštruktúre regiónu, pod ktorých vplyvom sa zvýši potenciál rozvoja riešeného územia:

- rýchlostná komunikácia R7 (Bratislava-Dunajská Streda-Nové Zámky-Lučenec),
- Vážska vodná cesta s navrhovaným zaradením E81 ako hlavná vodná cesta medzinárodného významu.

Cestná infraštruktúra

Základný komunikačný systém mesta Kolárovo tvorí najvýznamnejší cestný ťah II/573 (Komárno-Kolárovo-Šaľa) prechádzajúci územím mesta. Okrem cesty II/573 významný podiel dopravnej obsluhy riešeného územia cestnou dopravou je realizovaný aj na ceste II/563 (Kolárovo-Nové Zámky). Z ostatných ciest sídelnotvornú funkciu majú cesty IV/06347 (vychádza z cesty II/573 smerom do obce Zemianska Olča) a III/5737 (vychádza z cesty II/573 smerom do časti Veľký Ostrov, kde je slepo ukončená). Cez riešené územie vedie aj ďalšia cesta tretej triedy, a to III/5632 (Kolárovo-Nesvady).

V blízkosti mesta prechádzajú významné nadregionálne cesty.

Najvýznamnejší cestný ťah prechádzajúci v blízkosti riešeného územia je cesta I/64: Komárno-Nové Zámky-Nitra-Žilina, ktorá cestná komunikácia je významnou medziregionálnou komunikáciou celoslovenského významu. Cesta I/64 predstavuje kostru rozvojovej osi 2. stupňa).

Ďalšími významnými cestnými ťahmi mikropriestoru riešeného územia sú cesty I/63 (Bratislava – Dunajská Streda – Komárno – Štúrovo) a cesta I/75: Galanta – Nové Zámky – Lučenec.

Podmienky dopravy v riešenom území ďalej pozitívne ovplyvňujú plánované nové hraničné prechody do Maďarska v mikropriestore mesta pri meste Komárno.

Miestne komunikácie majú bezprašnú povrchovú úpravu (všetky miestne komunikácie majú spevnený povrch) a rôzne šírkové a smerové usporiadanie. Spravidla medzi komunikáciou a oplotením rodinných domov sú zelené pásy a vo väčšej časti aj spevnené plochy formou chodníkov.

Počet parkovacích miest na území mesta je v súčasnom stúpajúcom stupni automobilizácie nepostačujúci.

Vzhľadom k neustále stúpajúcemu automobilizmu sa javí potreba výstavby nových verejných parkovísk na vybraných lokalitách: v centre mesta pozdĺž Hlavnej ulice, pri hlavnej ceste – Jednota COOP smerom na Brnenské nám., pri hrádzi pri budove CVČ, pozdĺž parku rímsko-katolíckeho kostola a vedľa autobusovej zastávky.

V strednodobom horizonte je potrebná rozsiahla rekonštrukcia miestnych komunikácií a chodníkov vzhľadom na bezpečnosť a plynulosť dopravy. V strednodobom horizonte je potrebné realizovať rekonštrukciu a rozšírenie prístupovej cesty – smer k Mlynu Kolárovo a Kolagrexu. V danom časovom horizonte je potrebné realizovať aj rekonštrukciu cesty – smer Priemyselný areál.

V strednodobom horizonte je potrebné realizovať výstavbu nových parkovísk v centre mesta a realizovať obnovu ulíc Mierová, Sv. Anny, Staničná a Štúrova.

V strednodobom horizonte je potrebné vytvoriť cyklistický chodník s asfaltovým povrchom na hrádzi pri Malom Dunaji.

Železničná doprava

Riešené územie je napojené na európsky železničný systém cez železničnú trať č. 136 Komárno-Kolárovo (jednokoľajná trať, neelektrifikovaná a končí v riešenom území – od r. 2003 osobná doprava sa na nej nerealizuje, zrušili ju ŽSR z ekonomických dôvodov). Železničná trať sa však stále využíva na nákladnú dopravu (avšak intenzita nákladnej dopravy je veľmi malá). Najbližšie kontaktné body pre železničnú dopravu sa nachádzajú v mestách Nové Zámky a Komárno.

Hromadná doprava

Integrovaný regionálny systém hromadnej dopravy zabezpečuje organizáciu a prepojenie hlavných zložiek hromadnej cestnej a železničnej dopravy v hlavných smeroch pohybu cestujúcich, ktorými pre riešené územie sú:

- cesty do okresného centra (Komárno),
- cesty do blízkych hospodárskych centier (Nové Zámky, Šaľa, Hurbanovo),
- cesty do Bratislavy.

Hromadná preprava osôb je zabezpečená autobusovou prepravou prostredníctvom prímestských liniek, ktoré zabezpečuje prevažne ARRIVA Nové Zámky, a.s.

V meste Kolárovo je nová centrálna autobusová stanica, ktorá zabezpečuje kvalitné podmienky pre cestujúcich (nová murovaná stavba s vykurovanými priestormi a verejnými toaletami aj pre imobilných občanov; budova má dve zastrešené nástupištia so stĺporadím).

Ostatné druhy dopravy

Nemotorová a pešia doprava reprezentujú v meste najväčší podiel v rámci dopravnej vnútrošidelnej práce. Zdrojové miesta pešej dopravy korešpondujú najmä s priestormi súvisiacimi s uzlovými miestami hromadnej dopravy, ako i so zariadeniami vyššej občianskej vybavenosti, kde je predpoklad väčšej koncentrácie osôb.

Charakter priestorovej štruktúry mesta vyvoláva intenzívnu pešiu dopravu v meste, čo sa prejavuje v pomerne vysokom počte chodcov. Stavebno-technický stav chodníkov je vo veľkej miere na hranici vyhovujúcej bezpečnosti chodcov. Pre bezpečnosť cestnej premávky je potrebné ďalej rozvíjať miestny systém chodníkov. V napojení na výstavbu nových chodníkov by bola potrebná úprava, resp. budovanie zariadení verejnej zelene v centre mesta.

Konfigurácia terénu, rozmiestnenie funkcií bývania, vybavenosti, práce a rekreácie v sídle dávajú predpoklady k významnejšiemu postaveniu bicyklovej dopravy ako jedného zo základných vnútrošidelných dopravných systémov a ekologicky najefektívnejšieho druhu dopravy. Smerovanie lokálnych cyklistických trás je orientované na vzťahy na centrálnu časť obce.

Cez riešené územie prechádza Vážska cyklomagistrála (vedie popri Váhu po hrádzach a priľahlých komunikáciách).

V blízkosti riešeného územia prechádza aj najvýznamnejšia cyklistická trasa trasa na Slovensku: medzinárodná Dunajská cyklistická cesta. (časť systému EuroVelo6).

Vážska cyklomagistrála (Trenčín-Šaľa-Vlčany-Nededa-Dedina Mládeže-Kolárovo-Komárno) sa napája na medzinárodnú Dunajskú cyklistickú cestu v Komárne na sútoku riek Dunaj a Váh.

V strednodobom horizonte je potrebné vybudovať systém cyklistických chodníkov zabezpečujúcich prepojenie s okolitými obcami, ale aj bezpečnú dopravu v intraviláne mesta.

Letisko s verejnou prepravou osôb a nákladov sa nachádza cca. v 100 km vzdialenosti v Bratislave. Regionálnym letiskom v Nitrianskom kraji je medzinárodné verejné letisko pre nepravidelnú leteckú dopravu v Nitre – Janíkovciach, ktorému bol udelený medzinárodný štatút. Od roku 1932 funguje športové regionálne letisko v Nových Zámkoch, ktoré bolo v posledných rokoch čiastočne obnovené (na letisku má svoju základňu Aeroklub Nové Zámky, ale aj niekoľko súkromných majiteľov lietadlovej techniky).

Vplyv dopravy na živ. prostredie

Súčasťou prepravného procesu sú javy negatívne pôsobiace na prírodné a sídelné prostredie. Ako priamy vplyv – bezprostredne pôsobiaci na sídelné prostredie a ľudskú populáciu, taktiež na prírodné prostredie a faunu – možno označiť dopravnú nehodovosť. Na zhoršenie zdravotného stavu ľudskej populácie – prostredníctvom hluku, exhalátov a vibrácií – pôsobí prepravný proces sprostredkovanou formou. Ďalším negatívnym produktom dopravy sú odpady produkované technickou základňou dopravy.

Technická infraštruktúra je faktorom podmieňujúcim alokáciu firiem a ich prosperitu. Rovnako dôležitý význam má z pohľadu obyvateľov, nakoľko determinuje kvalitu ich života.

Vodovod

Kolárovo má vybudovanú verejnú celomestskú vodovodnú sieť, prostredníctvom ktorej je sídelný útvar zásobovaný kvalitnou pitnou vodou. Vodovodná sieť je v správe ZsVAK-u OZ Komárno. Zdrojom vody je vetva skupinového vodovodu Gabčíkovo – Nové Zámky o DN 1200 mm, z ktorej je vybudovaný prívod o DN 400 mm. Tento vodovod dopravuje vodu do vodárenského areálu, ktorý je situovaný na severozápadnom okraji sídelného útvaru. Uvedený vodárenský areál zásobuje pitnou vodou cca. 8000 obyvateľov mesta Kolárovo. Na vodovodnú sieť okrem obyvateľstva je napojená aj občianska a technická vybavenosť, priemysel a aj jestvujúca poľnohospodárska výroba, ktorú reprezentuje PD Kolárovo. Jeho živočíšna prevádzka, situovaná vo východnom okraji sídelného útvaru Kolárovo, má vybudovaný samostatný vodovodný systém.

Územná časť Veľký Ostrov je zásobovaná pitnou vodou cez prívodný vodovodný rad z obce Dolný Chotár (z okresu Galanta). Územná časť Veľká Gúta je zásobovaná pitnou vodou z vodojemu Komoča cez prívodný vodovodný rad Komoča-Kolárovo.

Stav vodovodnej siete umožňuje väčšine obyvateľov mesta, ako aj organizáciám a podnikateľom napojiť sa na pitnú vodu z verejného vodovodu. Riešené územie je zásobované kvalitnou pitnou vodou (zvláštna úprava vody z vodného zdroja nie je potrebná, voda je len chlórovaná), kvalita vody zo zdrojov zodpovedá požiadavkám na kvalitu a pitnú vodu podľa STN. V nasledovnom období bude potrebné rozšíriť vodovodnú sieť (prioritou je zvýšiť podiel zásobovania obyvateľov zo skupinového vodovodu Gabčíkovo-Nové Zámky), resp. postupne zrekonštruovať staršie časti siete.

V strednodobom časovom horizonte je potrebné rozšíriť verejný vodovod, zabezpečiť poskytovanie pitnej vody pre všetkých obyvateľov mesta.

Kanalizácia a čistenie odpadovej vody

Mesto Kolárovo má vybudovanú čistiareň odpadových vôd (ČOV) – ČOV je umiestnená na južnom okraji sídelného útvaru Kolárovo v tesnej blízkosti odvodňovacieho kanála Cigánsky jarok – s verejnou kanalizačnou sieťou, pričom v rámci sídelného útvaru Kolárovo je na verejnú kanalizáciu napojených len takmer 1/3 obyvateľov. V súčasnosti je ČOV nefunkčná.

V tých častiach mesta, kde chýba kanalizačná sieť, odpadové vody sú odvádzané do žump a septikov. Vzhľadom na nepomer napojenia obyvateľstva a podnikateľských subjektov na vodovodnú a kanalizačnú sieť požiadavka na dobudovanie kanalizačných rozvodov je výrazná, čo má zároveň výrazný dopad na čistotu a ochranu spodných vôd.

V nasledujúcich rokoch je potrebné dobudovať v sídelnom útvare Kolárovo kanalizačnú sieť, zvýšiť kapacitu a stupeň čistenia v centrálnej čistiarni odpadových vôd jej intenzifikáciou a tým zabrániť ďalšiemu znečisťovaniu vodných tokov a podzemných vôd. Výhľadovo je potrebné rezervovať plochu pre novú ČOV pred hrádzou Vážskeho Dunaja na východnom okraji mesta. V riešenom území je potrebné dobudovať systém odvádzania povrchových vôd.

V strednodobom časovom horizonte je potrebné zvýšiť napojenosť domácností a organizácií na verejný kanalizačný systém, čo by mal zlepšiť kvalitu životného prostredia.

V strednodobom časovom horizonte mesto presadzuje zahájenie výstavby novej mestskej čistiarene odpadových vôd a rozšírenie mestskej kanalizačnej siete.

Zásobovanie elektrickou energiou, verejné osvetlenie

V súčasnosti riešené územie je zásobované elektrickou energiou na dobrej úrovni. Sídelný útvar Kolárovo je zásobovaný elektrickou energiou nasledovnými napájacími 22 kV vedeniami:

1. vedenie č.336 - 3x 95 mm AIFe 6 z TR 110/22 kV - Komárno,
2. vedenie č.344 - 3x 95 mm AIFe 6 z TR 110/22 kV - Nové Zámky,
3. vedenie č.1034 - 3x 120 mm AIFe 6 z TR 110/22 kV - Veľký Meder.

Sekundárna sieť NN má prevažne vzdušné vedenia na betónových stĺpoch. Na sídliskách je sieť kábelizovaná. Verejné osvetlenie je zabezpečené výbojkovými svietidlami umiestnenými prevažne na stĺpoch elektrického vedenia, na sídliskách a v strede mesta na osobitných stožiaroch. Ovládanie zapínania a vypínania osvetlenia je automatické, riadené časovým spínačom. Verejné osvetlenie je jednou z hlavných podmienok zaistenia bezpečnosti cestnej premávky a občanov v meste. Nakoľko väčšina súčasných použitých svetelných zdrojov je technologicky zastaraná a nízko účinná, je nutné vykonať výmenu svetelných zdrojov na zvýšenie bezpečnosti a atraktivity mesta. Ich rekonštrukcia sa realizuje priebežne.

V strednodobom časovom horizonte je potrebné zavedením energeticky úsporného systému obnoviť verejné osvetlenie mesta.

Zásobovanie plynom

Mesto je plynofikované. Zemný plyn je v prevažnej miere využívaný na vykurovanie, prípravu teplej vody a varenie. Systém rozvodu plynu mesta Kolárovo je napojený na VTL diaľkovod zemného plynu „Nové Zámky-Komárno“ VTL privádzačom DN 150 PN 40. Potrubie VTL rozvodu je z oceľových rúr, chránených pasívnou aj aktívnou protikoróznou ochranou. Miestny STL plynový rozvod je na VTL rozvod pripojený cez dve regulačné stanice plynu. Miestne STL rozvody plošne pokrývajú celé zastavané územie. Jestvujúce priemyselné objekty sú v prevažnej časti plynofikované. Jednotlivé objekty – rodinné domy, bytové objekty sa zásobujú stredotlakovými prípojkami plynu cez domové regulátory tlaku plynu. V prípade výstavby nových rodinných domov, objektov občianskej vybavenosti je možnosť predĺženia plynových rozvodov k týmto objektom.

Zásobovanie teplom

Byty v bytových domoch v rámci hromadnej bytovej výstavby sú zásobované teplom a teplou úžitkovou vodou z centrálného tepelného zdroja, čiastočne pomocou decentralizovaných zdrojov. Výrobcom tepla a prevádzkovateľom tepelných zariadení je spoločnosť KOLBYT s.r.o. Vykurovacím médiom je zemný plyn.

Rodinné domy sú vykurované z individuálnych tepelných zdrojov, pričom rozhodujúca väčšina rodinných domov je vybavená kotlami na spaľovanie zemného plynu.

Pri koncipovaní ďalšieho rozvoja zásobovania teplom mesta Kolárovo je nutné vychádzať z rozvojových zámerov mesta, s prihliadnutím na krátkodobú históriu doterajšieho vývoja spotreby tepla, analýzy súčasných technických a kapacitných možností energetických zdrojov a tepelných rozvodov, ako aj z vyhodnotenia hospodárnosti a ekonomickej efektívnosti prevádzky existujúcich sústav tepelných zariadení.

V strednodobom časovom horizonte je potrebné modernizovať systém a potrubia mestského ústredného kúrenia.

Telekomunikácie

Rozvoj telekomunikácií za posledné desaťročie zaznamenal výrazný kvantitatívny i kvalitatívny rast, predstihujúci mnohonásobne rozvoj ostatných odvetví technickej infraštruktúry. Je to jednak prestavbou a rekonštrukciou pevnej telefónnej siete a ústrední, ale hlavne rozvojom mobilných telefónnych systémov a ich plošného uplatnenia a rozvojom internetovej siete.

Mesto má dobré GSM pokrytie od troch najväčších mobilných operátorov (Orange a.s., Slovak Telekom a.s., O2 Slovakia s.r.o.).

V meste je dostupný aj širokopásmový internet. V rámci informačných technológií je potrebné v nasledujúcich rokoch rozšíriť dostupnosť širokopásmového internetu pre obyvateľov.

Miestny rozhlas v riešenom území je v dobrom technickom stave.

Význam kvality telekomunikačných technológií a schopnosti pokryť požiadavky na telekomunikačné technológie bude rásť s rozvojom turistiky, obchodných aktivít, logistických procesov priemyselných závodov, ale aj zvyšovaním kvality života obyvateľov mesta a pre udržateľný rozvoj mesta sa stane jednou z nevyhnutných podmienok.

Miestny kamerový systém

Mesto Kolárovo chce u občanov posilniť pocit bezpečnosti, znížiť počet osôb žijúcich na verejných priestranstvách.

Riešenie celospoločenských problémov súvisiacich s potláčaním kriminality nie je možné bez aktívnej účasti miestnych samospráv. V súčasnosti v meste už funguje bezpečnostný kamerový systém.

V strednodobom časovom horizonte je potrebné rozšíriť bezpečnostný kamerový systém v meste.

Hospodársko-ekonomický potenciál mesta

Súčasná výkonnosť ekonomiky riešeného územia i jeho mikropriestoru je mierne nižšia ako priemer Slovenska (čo naznačovali aj ukazovatele, ako priemerná mesačná nominálna mzda, miera nezamestnanosti a pod. v predchádzajúcich kapitolách), avšak potenciál pre rozvoj hospodárstva mesta je veľký. Nevyhnutným činiteľom pre rozvoj územia mesta Kolárovo je prílev zahraničných investícií, rozvoj progresívnych technológií, informačného a poradenského systému pre potreby podnikateľskej sféry. Predpokladom úspešnosti je skvalitňovanie spolupráce podnikateľov a samosprávy (a ich integrácia do všetkých rozvojových oblastí mesta) a rozvoj cezhraničnej spolupráce.

Mesto Kolárovo je regionálnym ostrovom priemyslu a služieb v srdci najproduktívnejšieho poľnohospodárskeho regiónu SR. Z pohľadu makroekonomickej štruktúry rozhodujúce postavenie má elektrotechnický a potravinársky priemysel, pretrvávajú odvetvia s vysokými nárokmi na pracovnú silu s nižšou kvalifikačnou úrovňou, nízkym podielom pridanej hodnoty.

Poľnohospodárstvo

Poľnohospodárstvo je rozšírenou aktivitou v záujmovom území. Riešené územie leží v poľnohospodársky najvyužívanejšej časti Slovenska – patrí do poľnohospodárskej prírodnej oblasti teplých nížin, tradičná špecializácia, blízkosť trhu a ďalšie faktory ho predurčujú na intenzívne využívanie. Záujmový región patrí do kukuričnej výrobnnej oblasti (v rámci nej do podoblasti kukuričnej K-1), ktorá je vhodná na pestovanie všetkých teplomilných plodín.

Celková výmera poľnohospodárskeho pôdneho fondu v riešenom území je 8552,4 ha, čo predstavuje vyše 80 % z celkovej výmery mesta. Stupeň zornenia je vyše 92 %.

Tab. 33: Štruktúra využitia poľnohosp. pôdy v meste Kolárovo

	Celková výmera poľnohosp. p.	Orná pôda	Chmeľnica	Vinica	Záhrady	Ovocné sady	Trvalý trávny porast
v m ²	85523927	78974009	0	5556	2108387	1150138	3285837
v %	100	92,34	0,00	0,01	2,47	1,34	3,84

Poznámka: Údaje k 31.12.2014
Zdroj: Štatistický úrad SR, 2015

Na poľnohospodárskej pôde mesta hospodária drobnopestovatelia, ale aj veľké poľnohospodárske podniky. Najväčším agropodnikom mesta je Poľnohospodárske družstvo Kolárovo (obrába vyše 4000 ha ornej pôdy, zaoberá sa chovom hydiny, hovädzieho dobytku, zamestnáva 190 ľudí).

Rastlinná výroba regiónu obce sa zameriava prevažne na výrobu obilnín (najviac sa pestujú pšenica), ktoré zaberajú plochu tradične viac ako 1/2 ornej pôdy. Ďalej sa pestuje kukurica, repka, jednoročné a viacročné krmoviny. Špeciálna rastlinná výroba - zeleninárstvo je v riešenom území rozvinutá. V riešenom území malo pestovanie zeleniny (hlavne papriky, paradajky, uhorky) dlhoročnú tradíciu. Predpoklad pre intenzívne pestovanie kvalitnej zeleniny vytvárajú priaznivé prírodné podmienky, ako aj blízkosť veľkých mestských centier – Nové Zámky, Nitra, Bratislava, Trnava. V súčasnosti sa pestovanie zeleniny dostáva do depresie kvôli nízkej rentabilite.

Živočišna výroba je druhou základnou časťou poľnohospodárskej výroby, ktorej prvoradou úlohou je produkcia živočišných výrobkov pre spotrebu obyvateľstva, ako aj

poskytovanie ďalších surovín pre priemyselnú výrobu. Nosným programom živočíšnej výroby záujmového územia je hovädzí dobytok a hydina.

Všetky opatrenia v rastlinnej a živočíšnej výrobe sa musia smerovať k tomu, aby sa dosiahla primeraná rentabilita výroby, za dodržania pravidiel ochrany vôd, pôdy a ovzdušia. Z ekologického hľadiska je dôležité podstatné obmedzenie používania anorganických hnojív a chemických prípravkov na ochranu rastlín. V rastlinnej výrobe sa i do budúcnosti predpokladá zachovanie jej intenzity s podmienkou udržiavania ekologickej stability poľnohospodárskej krajiny.

Agrosubyjekty popri produkcii potravín a surovín pre priemysel výrazne napomáhajú udržiavať stav krajiny tvorby.

Riešené územie poskytuje výborné možnosti pre poľovníkov, kde vďaka ochrane a cieľavedomej starostlivosti žije široká škála poľovnej zvere (jeleň, srnec, diviak, bažant, jarabica a zajac). Dávnej tradícii sa v riešenom území teší rybárstvo (a chov rýb), ktoré tvorí doplnkovú časť odvetvia pôdohospodárstva. Možnosti rybolovu sú veľmi dobré, nekonečne veľa možností poskytujú rieky Malý Dunaj a Váh, ako aj umelo vytvorené vodné plochy. Slovenský rybársky zväz oficiálne vyznačuje na riešenom území 2 rybárske revíry (každý je kaprový): Malý Dunaj č.1 (Čiastkové povodie Malého Dunaja od cestného mosta Komoča-Kolárovo po ústie starého koryta Čiernej vody a hlavný kanál od ústia pri osade Köveslágy po hranice okresu Komárno-Šaľa (Csóványos)) a Váh č. 1 (Čiastkové povodie Váhu od cestného mosta Komoča-Kolárovo po rkm 35 a spojovací kanál od cestného mosta Nové Zámky-Komoča po pramene).

Lesné hospodárstvo

Lesy tvoria významnú zložku životného prostredia. Predmetné územie patrí k málo lesnatým územiám Slovenska, lesnatosť územia mesta Kolárovo je len 5 % (celoslovenský priemer je nad 40%). Nízka lesnatosť riešeného územia je dôsledkom nížinnej/rovinnej polohy územia, kde maximum pôdy je intenzívne využívané na poľnohospodársku výrobu.

Funkcia lesov a ich využívanie je mnohostranné a zodpovedá hospodárskej a environmentálnej danosti územia. Najväčšiu časť rozlohy lesného pôdneho fondu zaberajú hospodárske lesy, pomerne vysoké zastúpenie majú lesy ochranné a zvyšok, t.j. najnižšiu rozlohu zaberajú lesy osobitného určenia. Cieľom lesného hospodárstva je zachovať a rozmnožovať jeho pôvodnosť a zabezpečovať ekologickú rovnováhu a chrániť ho pred antropizáciou.

Priemysel

Najvýznamnejší priemyselný podnik v riešenom území je Spoločnosť Kromberg a Schubert s.r.o. Kolárovo, ktorá sa zaoberá výrobou káblových zväzkov pre automobilový priemysel. Firma zamestnáva vyše 800 pracovníkov (v posledných rokoch došlo k poklesu zamestnancov). Jediným vlastníkom tejto spoločnosti je rakúska firma Kromberg & Schubert Austria GmbH & Co. KG, ktorá patrí do nemeckého koncernu Kromberg & Schubert GmbH & Co. KG. Firma vyváža 100 % svojej produkcie, pričom dominantným teritóriom vývozu je nemecký trh (predovšetkým od automobiliek BMW, Volkswagen a Mercedes).

V rámci regiónu mesta Kolárovo klasickým priemyselným odvetvím je potravinársky priemysel opierajúci sa o surovinové zdroje poľnohospodárskej výroby (reprezentujú ho mlyny a pekárne s nadregionálnym významom). Najväčším reprezentantom tohto priemyselného odvetvia je Mlyn Kolárovo a.s. (firma je špecializovaná na mletie potravinárskej pšenice a raže). Kvalita jeho produkcie bola uznávaná vo viacerých súťažiach

doma i v zahraničí. Z ostatných agropriemyselných závodov riešeného územia významné sú: Kolagrex Int. spol. s r. o. (jeho hlavný výrobný program je spracovanie paradajok – výroba kečupu a pretlaku; firma je najväčším výrobcom paradajkového pretlaku na Slovensku. Prioritne je produkcia realizovaná vo forme polotovarov – koncentrátov v aseptických 200 kg obaloch.), Projektmarket spol. s r. o. (patrí medzi popredných importérov, exportérov a distribútorov mrazených rýb, mrazených polotovarov, tovarov a potravín na Slovensku). Pestovanie rajčín Agrotrend Kolárovo s.r.o. v skleníkoch (na rozlohe niekoľko hektárov).

Významný poľnohospodársky charakter riešeného regiónu predpokladá existenciu firmy vyrábajúcu krmivo pre hospodárske zvieratá. Takýmto podnikom v meste Kolárovo je Biofeed a.s., ktorá je významným výrobcom vitamino-minerálnych zmesí, doplnkových kŕmnych zmesí a kŕmnych zmesí pre všetky druhy a kategórie hospodárskych zvierat.

Po elektrotechnickom priemysle a potravinárstve ďalším významnejším odvetvím je spracovanie PET odpadu, čo zabezpečuje spoločnosť SLEDGE SLOVAKIA, spol. s r.o. (spoločnosť momentálne zamestnáva 50 ľudí a je jediným v strednej Európe v oblasti recyklácie a spracovania PET fliaš na prvotriedny regenerulát).

Ďalší významný miestny podnik je Relax 2000 s.r.o. – výroba hliníkových profilov.

Medzi základné ciele mesta z hľadiska riešenia rozvoja priemyselnej výroby patrí vytvorenie podmienok pre rozvoj hospodárskych aktivít v meste, pre tvorbu nových pracovných príležitostí a rozvoj zamestnanosti na území mesta, predovšetkým pre miestne pracovné sily.

Trhové služby, maloobchod

Škála poskytovaných trhových služieb v meste je široká, miestne firmy ponúkajú kvalitné služby od dopravných služieb až po internetové služby.

V meste sa nachádza vyše 100 obchodných prevádzok, z ktorých značná časť sa nachádza v prídomových priestoroch. Záverečnú časť pohybu materiálnych produktov na ich ceste od výroby k spotrebe zabezpečuje maloobchod, ktorého cieľom je predaj vyrobených tovarov spotrebiteľom. Sieť maloobchodných predajní je veľmi rozvinutá. Priemerný obrat maloobchodov na jedného obyvateľa je nízky, čo je dôvodom nízkych finančných príjmov tunajšieho obyvateľstva. V meste najväčším obchodom je supermarket Tesco.

Finančné služby sú v riešenom území zabezpečené na dobrej úrovni, riešené územie nepociťuje potrebu rozširovania finančného sektoru. Bankové služby zabezpečujú pobočky/expozitúry: Slovenská sporiteľňa, a.s., Všeobecná úverová banka, a.s., Poštová banka a.s., OTP banka a.s.. Poist'ovacie služby sú v meste zabezpečené rovnako na dobrej úrovni.

Komplexné poštové služby pre obyvateľov mesta sú zabezpečené miestnym poštovým úradom Slovenskej pošty a.s..

Záverečnú časť pohybu materiálnych produktov na ich ceste od výroby k spotrebe zabezpečuje maloobchod, ktorého cieľom je predaj vyrobených tovarov spotrebiteľom. Obchodná sieť je zastúpená predajňami potravín, predajňami rozličného tovaru, textilu atď. Priemerný obrat maloobchodov na jedného obyvateľa je mierne pod celoslovenským priemerom. Obyvatelia obce by privítali príchod nových obchodných reťazcov do obce, ktoré by zabezpečili zvýšenie štandard pri poskytovaných službách.

Podnikateľská aktivita

Z celkového počtu podnikateľských subjektov v meste vyše 90% tvoria fyzické osoby. Podnikateľská aktivita vyjadrená podielom fyzických a právnických osôb na celkovom počte obyvateľstva je relatívne dobrá. Rozhodujúca väčšina podnikateľov vyvíja svoju činnosť v službách. Z pohľadu zamestnanosti efektívna by bola podpora aktivít vykonávaných fyzickými osobami v rámci živnostenského podnikania.

Tab. 34: Vývoj počtu právnických osôb v meste v období 2004-2014

2004	2005	2006	2007	2008	2009	2010	2011	2012	2013	2014
124	141	151	166	185	200	234	238	254	280	295

Zdroj: Štatistický úrad SR, 2015

Tab. 35: Vývoj počtu právnických osôb ziskových v meste v období 2004-2014

2004	2005	2006	2007	2008	2009	2010	2011	2012	2013	2014
68	81	90	100	115	127	155	156	168	190	200

Zdroj: Štatistický úrad SR, 2015

Tab. 36: Vývoj počtu fyzických osôb – podnikateľov v meste v období 2004-2014

2004	2005	2006	2007	2008	2009	2010	2011	2012	2013	2014
631	627	644	675	753	770	753	743	741	702	655

Zdroj: Štatistický úrad SR, 2015

Tab. 37: Vývoj počtu fyzických osôb – živnostníkov v meste v období 2004-2014

2004	2005	2006	2007	2008	2009	2010	2011	2012	2013	2014
575	581	598	625	709	722	707	701	698	661	609

Zdroj: Štatistický úrad SR, 2015

Tab. 38: Vývoj počtu fyzických osôb – samostatne hospodáriacich roľníkov v meste v období 2004-2014

2004	2005	2006	2007	2008	2009	2010	2011	2012	2013	2014
41	32	30	30	25	28	25	21	19	16	16

Zdroj: Štatistický úrad SR, 2015

Zoznam významnejších zamestnávateľov - podnikateľských subjektov v meste:

<u>Názov firmy</u>	<u>počet zamestnancov</u>
1. LUMITECH spol. s r.o. – výroba a montáž svietidiel, osvetlenia ...)	81
2. KROMBERG & Schubert s.r.o. – elektropriemysel	731 stály 148 agentúra
3. Ing. Michal Gógh – PROJEKTMARKET -veľkoobchod mrazených výrobkov a potravín	45
4. PD Kolárovo - poľnohospodárska výroba	190
5. Mlyn Kolárovo, a.s. - Výroba mlynských výrobkov - mlynárstvo.	69
6. Biofeed, a.s. – výroba premixov vitamínov, doplnkových a krmných zmesí)	13
7. General Plastic, a. s., spracovateľ PET fľaší, výroba a spracov. plastov)	73
8. LEBECO s.r.o., - pekárenská výroba	48
9. Ing. Leonard Lévai – LEBECO - Lebeco Lahôdky.	
Predaj potravín - nápoje, pečivo, mliečne výrobky, ovocie a zelenina, cukrovinky.	18-20

10. Sting. 2000, s.r.o. – výroba a distrib. náhr. dielov, spracovanie a povrchová úprava kovov, zámočnícke práce	13
11. UNAR, s.r.o. – strojárská firma	19
12. Gutte, s.r.o., stavebná a obchodná činnosť	32 stály 6 dohoda
13. KOV - AUT, s.r.o., - výroba kovových a nekovových dielcov	10
14. JUHOMETÁL, s.r.o. – spracov. a predaj hutníckeho materiálu	3
15. KOLAGREX, spol s r.o., - spracov. ovocia, zeleniny, bobuľovín a iných plodov)	50 stály 14 dohoda
16. Gúta Service, príspevková organizácia	30 stály 2 dohoda
17. Mária Madariová – VITROFLOR – výroba a predaj obalového mat.	8
18. HAPEKO – pekárská výroba	20
19. RAFFENDAY Slovakia, s.r.o. - výrobou káblových zväzkov, káblov a plošných obvodov.	39
20. GUKOM, spol. s r.o., - kovovýroba	20
21. A.M.T. Industry – strojárenská výroba	7

V strednodobom časovom horizonte mesto plánuje posilniť miestnych podnikateľov vytvorením krytého priestoru pre trhovisko.

V strednodobom časovom horizonte je potrebné vybudovať/zriadiť mestskú predajňu miestnych produktov. V danom časovom horizonte mesto uvažuje aj o zriadení samosprávneho podniku v cezhraničnej spolupráci na spracovanie miestnej a regionálnej poľnohospodárskej produkcie.

V strednodobom časovom horizonte mesto Kolárovo

- *podporí organizovanie pracovných búrz,*
- *firmám prichádzajúcim do Kolárova ponúka pomoc zo strany mesta,*
- *pripravuje propagačné materiály o Kolárove pre podniky a turistov,*
- *podporí miestnych podnikateľov, pestovateľov/producentov a obchodníkov - úzkou spoluprácou chce stimulovať miestnu vnútornú spotrebu.*

Cestovný ruch

Cestovný ruch je interdisciplinárne odvetvie hospodárstva, na jeho realizácii sa podieľa mnoho ďalších oblastí, ako sú poľnohospodárstvo, priemysel, stavebníctvo, služby a pod. Predstavuje komplex vzťahov a javov, ktoré výrazne prispievajú k tvorbe pracovných miest, navyše investičné náklady na pracovné miesta sú nižšie než v priemysle.

Národný program rozvoja cestovného ruchu SR na základe zhodnotenia ponukovej stránky územia a jeho vybavenosti a posúdenia dlhodobých vývojových tendencií dopytu v cestovnom ruchu navrhuje rozvíjať nasledovné nosné formy cestovného ruchu: **a)** Letná rekreácia, pri vodných plochách založená na kúpaní a vodných športoch, hobby turizmus, cykloturizmus, rôzne alternatívne tzv. soft formy cestovného ruchu, poľovnícky cestovný ruch, rôzne športy. **b)** Mestský a kultúrny cestovný ruch. **c)** Zdravotný cestovný ruch v jeho klasickej liečebnej podobe, ktorý je potrebné zachovať a popritom rozvíjať zdravotný cestovný ruch (relax, fitnes, prevencia, skrášľovanie, kondícia), ktorý začína prudko rásť prakticky v celosvetovom rozsahu. **d)** Vidiecky cestovný ruch a agroturistika. **e)** Doplňkové formy cestovného ruchu.

Na základe hore uvedenej klasifikácie nosných foriem cestovného ruchu Slovenska mesto Kolárovo má reálny potenciál predovšetkým pre rozvoj vidieckej turistiky, krásna príroda obce i jej okolia má potenciál priťahovať návštevníkov (poľovníkov, turistov, cykloturistov, bežkárov atď.) v každom ročnom období.

Lokalizačné predpoklady sú vyjadrením príťažlivosti územia pre účastníkov cestovného ruchu – vytvárajú motiváciu pre návštevu danej lokality. Mesto Kolárovo a jeho mikropriestor má široké možnosti pre rozvoj cestovného ruchu (pešia turistika, cykloturistika, vodná turistika, turistika zameraná na rybolov, agroturistika, environmentálna turistika, festivalová turistika), čo medzi inými ovplyvňujú hlavne nasledovné faktory:

- výhodná geografická makropoloha mesta Kolárovo v rámci strednej Európy - nachádza sa v silne urbanizovanom ekonomickom trojuholníku Bratislava-Budapešť-Viedeň,
- v blízkosti mesta prechádzajú významné európske dopravné ťahy,
- bohatý kultúrno-historický a spoločenský potenciál mesta Kolárovo a jeho mikropriestoru,
- vzácne prírodné prostredie mesta Kolárovo a jeho mikropriestoru.

Mesto a jeho okolie má veľmi vhodné lokalizačné predpoklady pre rozvoj cestovného ruchu, najmä pre rozvoj rôznych druhov foriem turistiky:

- pobyt pri vode (vodné športy, vodná turistika – umožňujú vodné plochy: Váh a Malý Dunaj pri Kolárove, termálne kúpalisko v Nových Zámkoch,
- cykloturistika (má vzhľadom na rovinný charakter a rozľahlosť k. ú. značné uplatnenie, v blízkosti obce vedie medzinárodná Dunajská cyklistická cesta Passau – Viedeň – Bratislava – Komárno – Budapešť),
- špecifické formy (poľovníctvo, rybárstvo), agroturistika (tradícia záhradkárstva a remesiel).

Selektívne predpoklady mapujú veľkosť, ľudnatosť a štruktúru potenciálneho územia, z ktorého bude pochádzať nosná časť účastníkov cestovného ruchu. Z tohto hľadiska má mesto Kolárovo mimoriadne priaznivú polohu: v trojhodinovej dostupnosti sa od mesta nachádzajú miliónové aglomerácie – Budapešť a Viedeň.

Hlavným cieľom rozvoja cestovného ruchu v meste Kolárovo je zvýšenie prosperity mesta, rast pracovných príležitostí, zachovanie kultúrno-historickej identity mesta a aktivizácia jeho doposiaľ nevyužitého potenciálu. Cieľom je posunúť mesto medzi vyhľadávané turistické destinácie západného Slovenska.

Kultúrno-historický a spoločenský potenciál cestovného ruchu

Primárna ponuka mesta Kolárovo je zastúpená sakrálnymi, svetskými a technickými pamiatkami a štruktúrou urbánnej zelene. V meste Kolárovo medzi turisticky najvýznamnejšie kultúrno-historické atrakcie patria:

- plávajúci vodný mlyn – (nehnutelná technická pamiatka zapísaná v ÚZ KP SR č. 2265/0) – je jediným plávajúcim mlynom na Slovensku, v súčasnosti v objekte sídli Múzeum vodného mlynárstva a je vo vlastníctve Združenia ochranárov Dolného Žitného ostrova Ochranársky spolok Vodný mlyn Kolárovo o.z.,
- rímskokatolícky kostol Nanebovzatia Panny Márie – bol postavený v rokoch 1723-1724 v barokovom slohu na mieste staršieho vyhoreného gotického kostola; interiér kostola je zaklenutý neskorobarokovou valenou klenbou, oltárny obraz na hlavnom

klasicistickom oltári znázorňuje Nanebovzatie Panny Márie a je dielom Ferdinanda Lütgerdorffa z r. 1832.

V riešenom území turisticky najcennejším priestorom je vodný mlyn a jeho mikroareál, ktorý je priestorom mnohých kultúrnych podujatí. Prírodné prostredie areálu vodného mlyna reprezentuje ekosystém lužného lesa. Do tohto areálu je možné sa dostať cez ďalší unikát mesta, cez zastrešený drevený most – 86-metrový most s celodrevenou konštrukciou, ktorý je najdlhším zastrešeným celodreveným mostom v Európe. V danom areáli sa nachádza aj symbol mesta: Žabí hrad. V súčasnosti je možné vidieť len pozostatky novovekej pevnosti – Žabieho hradu – vo forme zemných valov.

Mikroareál vodného mlyna má charakter skanzenu, nachádza sa v ňom ľudový dom typický pre Žitný ostrov s trstovou strechou (ľudový dom bol postavený tradičnou technológiou), tradičná pec pre pečenie chleba, malé technické múzeum (napr. predmety znázorňujúce výrobu sietí v Kolárove na prelome 19. a 20. storočia - benzínový agregát z roku 1910, ktorý slúžil na elektrické osvetlenie a súčasne poháňal strojové zariadenie na výrobu rybárskych sietí, storočný sústruh na obrábanie dreva). V areáli mlyna sú podmienky na stanovanie, táborenie a rôzne spoločenské podujatia. Združenie ochranárov Dolného Žitného ostrova Ochranný spolok Vodný mlyn Kolárovo o.z. v areáli vodného mlyna pravidelne organizuje jednodňové podujatia s názvom „Ekologická výchova v prírodnom prostredí, kde majú deti možnosť oboznámiť sa s prírodnými hodnotami regiónu, spoznávať tu žijúce rastlinné a živočíšne druhy. Konečným cieľom podujatí je pozdvihnutie environmentálneho vedomia detí a získanie vedomostí o vzťahu medzi človekom a prírodou. Areál vodného mlyna navštívi vyše päťtisíc detí ročne v rámci tejto environmentálnej výchovy. V nasledujúcich rokoch areál mlyna bude rozšírený o hospodárske budovy znázorňujúce typické hospodárske objekty z dolného Žitného ostrova.

V rámci produktov cestovného ruchu mesta osobitný význam predstavuje svet samôť – je to jedinou oblasťou s rozptýleným osídlením na nížinách Slovenska. V prvej pol. 20. storočia na samotách bývalo ešte veľa poľnohospodárov, avšak v súčasnosti tieto samoty sú menej využívané, nie sú zabezpečené ani základnou infraštruktúrou (napr. elektrická energia, dopravná infraštruktúra atď.), bývajú tu väčšinou starší ľudia alebo sú využívané ako druhé bývanie (rekreačné domčeky).

Z ostatných pamiatok mesta vynikajú:

- baroková kaplnka na bývalom cintoríne z 18. storočia s vežičkou z konca 19. storočia,
- súsošie korunovania Panny Márie, klasicist., z pol. 19. stor. (bol postavený na pamiatku obetí cholery) (*nehnutelná kultúrna pamiatka zapísaná v ÚZ KP SR č. 2091/0*),
- socha sv. Vendelína pri mestskom parku, ktorá je ľudovou prácou z r. 1835 (*nehnutelná kultúrna pamiatka zapísaná v ÚZ KP SR č. 2090/0*),
- pamätník obetiam I. svetovej vojny (*nehnutelná kultúrna pamiatka zapísaná v ÚZ KP SR č. 2089/0*),
- budova základnej školy postavená v 30. rokoch 20. storočia – typická ukážka školských stavieb z terajšej Československej republiky,
- pamätník obetiam II. svetovej vojny,
- pamätník občanov mesta odvečených do koncentračných táborov v Dachau a Schönbergu,
- pamätník povodne r. 1965,
- pamätné tabule deportovaných r. 1947,
- socha dievčaťa s kyticou (dielo sochára J. V. Hucku).

Základná ochrana kultúrnej pamiatky je súhrn činností a opatrení vykonávaných na predchádzanie ohrozeniu, poškodeniu, zničeniu alebo odcudzeniu kultúrnej pamiatky, na trvalé udržiavanie dobrého stavu vrátane prostredia kultúrnej pamiatky a na dobrý spôsob využívania a prezentácie, ktorý zodpovedá jej pamiatkovej hodnote a technickému stavu. Mesto Kolárovo utvára všetky podmienky potrebné na zachovanie, ochranu, obnovu a využívanie pamiatkového fondu na území mesta a na základe výpisu z ústredného zoznamu vedie evidenciu pamiatkového fondu na území mesta.

Mesto je priestorom mnohých kultúrnych podujatí festivalového charakteru, ktoré sú príležitosťami na prezentáciu turistickej príťažlivosti riešeného územia: Kolárovský jarmok a hody (ktorý sa organizuje každoročne v polovici augusta počas sviatku Nanebovzatia Panny Márie; v roku 2015 sa konal už 31. ročník), Oslavy výročia Dňa Svätého Štefana, Kolárovský mlynček atď.

V strednodobom časovom horizonte je potrebné zvýšiť ochranu kultúrnych pamiatok a realizovať obnovu oplatenia parku Sv. Rozálie.

Prírodný potenciál cestovného ruchu

Riešené územie má veľmi dobré prírodné podmienky na rozvoj cestovného ruchu. V riešenom území sa nachádzajú turisticky významné vodné plochy (poskytujúce možnosti pestovania vodných športov a špecifických foriem cestovného ruchu) a pekné krajinné scény lužných lesov (predovšetkým pozdĺž vodných plôch) poskytujúce pestovanie rôznych foriem turistiky (pešia turistika, cykloturistika, špeciálna turistika).

V mikropriestore mesta Kolárovo sa nachádza viac biotopov európskeho významu, ktoré sú chránenými územiami: Alúvium Starej Nitry (k.ú.: Svätý Peter, Hurbanovo, Komárno, Martovce), Alúvium Žitavy (k.ú.: Martovce), Detvice (k.ú.: Imeľ, Martovce), Dunajské trstiny (k.ú.: Klízska Nemá, Veľké Kosihy, Zemianska Olča), Listové jazero (k.ú.: Nesvady, Vrbová nad Váhom), Martovská mokraď (k.ú.: Martovce), Nesvadské piesky (k.ú.: Nesvady), Zátoň (k.ú.: Bánov, Nové Zámky).

Služby cestovného ruchu

Sekundárnu ponuku cestovného ruchu predstavujú služby a aktivity, ktoré sa na riešenom území v rámci cestovného ruchu nachádzajú a ktoré nadväzujú na primárnu ponuku a dotvárajú komplexný balík cestovného ruchu.

Základné služby cestovného ruchu (ubytovacie a stravovacie služby) v riešenom území sú na dobrej úrovni. V meste Kolárovo sa nachádzajú 2 ubytovacie zariadenia, obidve ponúkajú vysokokvalitné služby. Okrem týchto dvoch objektov v riešenom území existuje aj kemping – v letnom polroku v areáli vodného mlyna je možné stanovať. Celková ubytovacia kapacita mesta predstavuje 67 lôžok. Najväčšiu ubytovaciu kapacitu má Hotel Leonor (trojhviezdičkový hotel, max. ubytovacia kapacita 47 osôb), ktorý popri gastronómii a ubytovaní ponúka aj možnosť oficiálnych podujatí, ako napríklad menších konferencií, rokovaní, odborných doškoľovaní, prednášok. V meste možnosť ubytovania a stravovania poskytuje aj penzión Caretta, ktorého kapacita je 20 lôžok v 2, 3 a 4 posteľových izbách.

Stravovacie služby sú zastúpené vo veľkom počte, rôznorodej kvality. V meste sa nachádza viac reštaurácií, ktoré poskytujú dostatočný priestor pre bežné stravovanie (s celkovou kapacitou nad 200 miest). Z ďalších stravovacích zariadení sú tu zastúpené cukrárne, bistrá.

Ostatné služby podporujúce navštevovanosť mesta sú na vyhovujúcej úrovni, k dispozícii sú služby ako:

- športové zariadenia: futbalový štadión, športová hala, fitnes centrá,
- ďalšie služby: zábavné podniky atď.

Cestovný ruch v mikropriestore mesta

Rozvoj cestovného ruchu v meste Kolárovo nemôžeme vnímať izolovane od rozvoja cestovného ruchu v regióne Kolárova a preto i tento materiál posudzuje stav a navrhuje rozvoj cestovného ruchu v tomto kontexte.

Širší priestor mesta Kolárovo sa vyznačuje diverzitou vidieckej krajiny, zachovalým jedinečným ľudovým umením, zvykmi a folklórom, čo vytvára priaznivé predpoklady pre rozvoj vidieckeho turizmu a agroturistiky.

V mikropriestore mesta najvýznamnejšími turistickými cieľmi sú:

- mesto Hurbanovo - nachádza sa približne 20 km od mesta Kolárovo smerom na východ, kde najväčšou turistickou atrakciou je Slovenská ústredná hviezdáreň; hviezdáreň poskytuje programy pre verejnosť: projekciu videofilmov s astronomickou tematikou a v prípade priaznivého počasia verejné pozorovania astronomických objektov,
- mesto Komárno - nachádza sa približne 23 km od mesta Kolárovo smerom na juhovýchod; mesto je významným kultúrnym centrom (je sídlom mnohých kult. inštitúcií: Jókaiho divadlo, Univerzita Jánosa Selyeho) a hraničným priechodom do Maďarska; najväčšou turistickou atrakciou je Mestská pamiatková zóna, Národná kultúrna pamiatka - pevnostný systém Komárna a termálne kúpalisko,
- mesto Nové Zámky - nachádza sa približne 20 km od mesta Kolárovo smerom na severovýchod, je to najväčšie mesto Podunajska a významný dopravný uzol, ktorého najväčšou turistickou atrakciou je term. kúpalisko Štrand Emila Tatáríka.

V mikropriestore mesta ďalšími významnejšími turistickými cieľmi sú:

- mesto Nitra – vzdialené 57 km severne od obce, najstarším mestom na Slovensku, prvé potvrdené historické zmienky sú z roku 828, šieste najväčšie mesto na Slovensku, ekonomické, kultúrne a univerzitné centrum, sídlo Nitrianskeho samosprávneho kraja.
- Nitrianska kráľovská vínná cesta – je najväčšou a najdlhšou vínnou cestou na Slovensku, spája regióny, mestá, obce aj lokality, v ktorých sa dorába víno. Nitrianska kráľovská vínná cesta má štyri vetvy stretávajúce sa v Nitre.
- obec Podhájska – termálne kúpalisko Podhájska nachádza sa približne 46 km od obce smerom na severovýchod.
- mesto Štúrovo – termálne kúpalisko Vadas Thermal Resort s kapacitou nad 10.000 návštevníkov ponúka široký sortiment služieb (medzi inými 7 vonkajších a 2 vnútorných bazénov).
- mesto Veľký Meder – nachádza sa približne 26 km od obce smerom na juhozápad; v meste sa nachádza 1 z najnavštevovanejších kúpalísk Slovenska, Termálne kúpalisko Thermal Corvinus má takmer 600 tisíc návštevníkov ročne.
- mesto Dunajská Streda – nachádza sa približne 40 km od obce smerom na západ; mesto je významným kultúrnym centrom Podunajska, s meste sa nachádza populárne termálne kúpalisko Thermalpark.

- mesto Esztergom – Katedrála Panny Márie a svätého Adalberta, alebo Ostrihomská bazilika (klasicistický kostol; najväčší kostol Maďarska a patrí medzi najväčšie kostoly Európy).

Využitelnosť zdrojov cestovného ruchu

Napriek vhodnému potenciálu územia mesta pre rozvoj cestovného ruchu nie je jeho úroveň úmerná existujúcim možnostiam. Kolárovo ako cieľ rôznych foriem cestovného ruchu je zatiaľ málo známym a neobjaveným, nemá vybudované meno v ponuke atraktívnych destinácií miest Slovenska. Jeho objavenie turistami je len v počiatkoch. Súčasná úroveň navštevovanosti mesta je len sezónna, kladný vplyv cestovného ruchu má merateľný význam len v letných mesiacoch. Zvýšenie úrovne rozvoja cestovného ruchu možno zabezpečiť eliminovaním súčasných nepriaznivých faktorov. Ide predovšetkým o slabú propagáciu a marketing, nedostatočnú koncepčnú prípravu a koordináciu aktivít jednotlivých subjektov a absenciu komplexnosti v ponuke produktov cestovného ruchu. Na druhej strane však treba poznamenať, že na rozvoji cestovného ruchu a na prezentácii mesta participujú mnohé inštitúcie a kultúrne organizácie.

V blízkej budúcnosti prvoradou úlohou pre rozvoj cestovného ruchu v meste Kolárovo bude potrebné rozvíjať kvalitnú propagáciu a marketingové aktivity produktov miestneho cestovného ruchu a tak zabezpečiť efektívne využitie už existujúcich, ako aj plánovaných služieb cestovného ruchu. V nasledujúcich rokoch bude potrebné realizovať výstavbu cyklistických trás a turistických chodníkov, ako aj využívať areál medzi mŕtvym ramenom Malého Dunaja a Malým Dunajom v severnej časti mesta na výstavbu turisticko-rekreačného centra s vysokokvalitnými službami (športovými ihriskami, kúpaliskom, ubytovacími službami atď.).

V záujmovom regióne okrem vyššie uvedených foriem cestovného ruchu sú veľmi dobré predpoklady aj pre kulinársku turistiku – návštevníkov obce môže prilákať aj vychýrenou slovenskou kuchyňou. Kuchyňa obce (ako i jej mikropriestor), ktorá je vzácnou zmesou tradícií a kultúr (ktoré sa na tomto území dlhodobo dotvárali), je oddávna založená na troch princípoch: vynikajúca kvalita surovín, generáciami k dokonalosti dopracované tradičné receptúry.

Súčasná úroveň návštevnosti mesta ako turistickej destinácie je nízka – cestovný ruch však má výrazne väčší, zatiaľ nevyužitý potenciál. V blízkej budúcnosti prvoradou úlohou pre rozvoj cestovného ruchu v meste bude:

- rozvíjať a skvalitniť služby cestovného ruchu,
- rozvíjať kvalitnú propagáciu a marketingové aktivity produktov a tak zabezpečovať efektívne využitie už existujúcich, ako aj plánovaných služieb cestovného ruchu.

V ďalšom rozvoji rekreačnej funkcie mesta veľké rezervy predstavujú:

⇒ *plánovaná Rekreačno-oddychová zóna Mrchovisko – od roku 2008 už existuje vypracovaný Územný plán zóny Rekreačno-oddychovej zóny Mrchovisko, ktoré sa nachádza v medzihrádzovom priestore mŕtveho ramena Malého Dunaja. nového toku Malého Dunaja a Váhu na rozlohe 57 ha; cieľom riešenia územia územného plánu rekreačno-oddychovej zóny Mrchovisko je v zmysle záväznej časti ÚPN mesta Kolárovo využiť prírodný a polohový potenciál lokality vo vzťahu k mestu s cieľom v riešenom priestore vytvoriť*

rekreačnú a športovú zónu nadmestského významu. Využiť prírodný fenomén územia s orientáciou funkčného využitia rekreácie na báze prírodného charakteru s rešpektovaním existujúcej vzrastlej zelene, trávnatých plôch a vodných plôch a začleniť ich ako súčasť celkovej urbanistickej koncepcie priestoru.

- ⇒ plánované vnútromestské cyklistické chodníky a cyklochodníky do susedných obcí ,*
- ⇒ zrekonštruované pomníky a oddychové miesta.*

V strednodobom časovom horizonte je potrebné zvyšovať atraktivitu mesta pre rozvoj cestovného ruchu:

- vydávaním propagačných materiálov a organizovaním podujatí na propagáciu rôznych foriem turizmu v meste,*
- zlepšením orientácie turistov rozmiestnením turisticko-informačných tabúl,*
- vybudovaním cyklistických chodníkov zabezpečujúcich bezpečnú cyklodopravu v meste a jeho okolí,*
- podporou vidieckej turistiky v lokalite bývalej tehelne – Pačérok,*
- vybudovaním turistického centra mesta – lokalita Dögös.*

Mesto Kolárovo každým možným prostriedkom podporí rozvoj cestovného ruchu, vytvorenie turistických a cykloturistických ciest, chodníkov pre pešiu turistiku, ďalej festivaly a masové podujatia domu ľudovej architektúry, lodného mlynu a iných miest. Mesto Kolárovo zároveň hľadá možnosti realizácie termálnych vrtov.

Občianska vybavenosť mesta

Občiansku vybavenosť v meste charakterizujú zariadenia v oblasti administratívy, kultúry, športové a sociálne zariadenia. Vybavenosť mesta službami je rozmanitá a ich účel závisí od ľudských zdrojov, tradícií, podmienok a špecifických daností okolitého mikropriestoru.

Administratíva

V zmysle zákona o obecnom zriadení mesto má dva orgány: mestské zastupiteľstvo a primátor mesta. Každý z orgánov mesta má svoje samostatné postavenie dané ústavou a zákonmi a nie sú vo vzťahu vzájomnej podriadenosti či nadriadenosti. Obyvatelia mesta nepriamo, prostredníctvom týchto dvoch orgánov vykonávajú samosprávu mesta. Ďalšie orgány, ako je napr. mestský úrad, komisie, mestská polícia a pod. sú len odvodenými orgánmi mestského zastupiteľstva. Mestský úrad, ktorý je výkonným orgánom mestského zastupiteľstva a primátora, je lokalizovaný v centre mesta.

Tab.39: Inštitúcie a organizácie v zriaďovateľskej pôsobnosti mesta Kolárovo

názov	adresa	činnosť	kontakt
Základná škola Františka Rákócziho II. s vyučovacím jazykom maďarským – II.Rákóczi Ferenc Alapiskola, V.Palkovicha 3, Kolárovo Školský klub detí, ako súčasť základnej školy	V. Palkovicha 3, Kolárovo	Výchovno-vzdelávacia činnosť	035/7771362 iskola.rakoczi@gmail.com
Základná škola Mateja Korvína s vyučovacím jazykom maďarským – Corvin Mátyás Alapiskola, Školská 6, Kolárovo Školský klub detí, ako súčasť základnej školy	Školská 6, Kolárovo	Výchovno-vzdelávacia činnosť	035/7771801 skolska6kolarovo@pobox.sk
Základná škola Jána Amosa Komenského, Rábska 14, Kolárovo Školský klub detí, ako súčasť základnej školy	Rábska 14, Kolárovo	Výchovno-vzdelávacia činnosť	035/7771425 zsrabska@gmail.com
Materská škola s vyučovacím jazykom maďarským – Óvoda, Brnenské námestie 16, Kolárovo Školská jedáleň je súčasťou materskej školy	Brnenské nám. 16, Kolárovo,	Výchovno-vzdelávacia činnosť	035/7771363 ms.tunderkert@gutanet.sk
Materská škola, Lesná 10, Kolárovo	Lesná 10, Kolárovo Elokované triedy: Lesná 8, Kolárovo	Výchovno-vzdelávacia činnosť	035/7771925 palovicsova@atlas.sk
Základná umelecká škola – Művészeti Alapiskola, Kostolné nám. 10, Kolárovo	Kostolné nám. 10, Kolárovo	Výchovno-vzdelávacia činnosť	035/7775360 zuskolarovo@gmail.com
Centrum voľného času - Szabadidőközpont, Mostová 2, Kolárovo	Mostová 2, Kolárovo Športová ubytovňa na adrese: Športová 16, Kolárovo	Výchovno-vzdelávacia činnosť	035/7771800 info@cvckolarovo.sk

Školská jedáleň, Školská 6, Kolárovo	Školská 6, Kolárovo	Stravovanie , žiakov ZŠ a zamestnancov ZŠ	035/7771808
Školská jedáleň, Rábska 14, Kolárovo	Rábska 14, Kolárovo,	Stravovanie detí, žiakov a zamestnancov škôl a školských zariadení	035/7771274
Školská jedáleň, Lesná 8, Kolárovo	Lesná 8, Kolárovo	Stravovanie detí v MŠ a zamestnancov MŠ	035/7771689
Školská jedáleň, Brnenské nám. 16, Kolárovo	Brnenské nám. 16, Kolárovo	Stravovanie detí v MŠ a zamestnancov MŠ	035/7771363

Zdroj: Mestský úrad, 2015

V strednodobom časovom horizonte je potrebné realizovať rozsiahlu modernizáciu a rekonštrukciu budovy MsÚ Kolárovo. V danom časovom horizonte je potrebné realizovať rekonštrukciu aj ďalších verejných budov (Mestské kultúrne stredisko, administratívna budova na Kostolnom. nám. 32, Športová hala atď.).

Školstvo

Mesto Kolárovo má vypracovanú koncepciu rozvoja školstva v pôsobnosti samosprávy mesta Kolárovo, ktorej strategickým cieľom koncepcie je dosiahnuť trvalo udržateľný stav vysokej úrovne kvality práce v oblasti výchovno–vzdelávacieho procesu v škole, i na úseku voľnočasových aktivít detí a mládeže vo všetkých školách a školských zariadeniach vrátane tých, ktoré nie sú v zriaďovateľskej pôsobnosti mesta.

Na dosiahnutie strategického cieľa Koncepcia rozvoja školstva v pôsobnosti samosprávy mesta Kolárovo definovala nasledovné čiastkové ciele:

- a) zabezpečiť výchovu v materinskom jazyku,
- b) naďalej rozvíjať tvorivo–humánnu výchovu a vzdelávanie s dôrazom na aktivitu a slobodu osobnosti,
- c) vytvoriť optimálne prostredie s kvalitným materiálno – technickým vybavením škôl (IKT, učebné pomôcky),
- d) kľasť dôraz na odborný profesijný rast pedagogických a nepedagogických zamestnancov škôl a školských zariadení,
- e) vytvárať optimálne podmienky na vzdelávanie detí zo sociálne znevýhodneného prostredia a detí z rodín v hmotnej núdzi,
- f) dosiahnuť, aby sa škola stala kultúrnym, športovým a spoločenským centrom komunity,
- g) vytvoriť motivačné prostredie na racionálne riadenie škôl a školských zariadení,
- h) vytvoriť predpoklady, aby mesto Kolárovo sa stalo regionálnym centrom výchovy a vzdelávania,
- i) vytvárať predpoklady na harmonický vývoj školstva, ale pritom udržiavať zdravé konkurenčné prostredie medzi školami,

j) klásť dôraz na spoznávanie a zachovávanie miestnych a regionálnych tradícií na vytvorenie zdravého lokálpatriotizmu.

Prehľad škôl a školských zariadení v zriaďovacej pôsobnosti mesta Kolárovo:

1. Základná škola Františka Rákócziho II. s vyučovacím jazykom maďarským - II. Rákóczi Ferenc Alapiskola, V. Palkovicha 3, Kolárovo
2. Základná škola Mateja Korvína s vyučovacím jazykom maďarským – Corvin Mátyás Alapiskola, Školská 6, Kolárovo
3. Základná škola Jána Amosa Komenského, Rábska 14, Kolárovo,
4. Základná umelecká škola – Művészeti Alapiskola, Kostolné nám. 10, Kolárovo
5. Centrum voľného času - Szabadidőközpont, Mostová 2, Kolárovo
6. Materská škola s vyučovacím jazykom maďarským – Óvoda, Brnenské námestie 16, Kolárovo
7. Materská škola, Lesná 10, Kolárovo
8. Školská jedáleň, Školská 6, Kolárovo
9. Školská jedáleň, Rábska 14, Kolárovo
10. Školská jedáleň, Lesná 8, Kolárovo
11. Školská jedáleň, Brnenské nám. 16, Kolárovo

Materské školy

Predškolská výchova, ktorá sa realizuje v materských školách, predstavuje rovnocennú súčasť výchovno-vzdelávacej sústavy a zabezpečuje výchovu a vzdelávanie detí predškolského veku. Predškolská výchova zohráva mimoriadne dôležitú úlohu pri formovaní osobnosti dieťaťa. Súčasne zapája dieťa i rodinu do sociálnych štruktúr spoločnosti už v ranom detstve. Inštitucionálne zabezpečenie predškolskej výchovy je tiež príležitosťou ako pomôcť socializácii detí aj z menej podnetného rodinného prostredia. Zároveň predškolská výchova je mimoriadne dôležitá na včasné rozpoznanie porúch sociability a osobnostného vývinu, čím sa dá predísť problémom vstupu detí do školy, najmä pri odchýlkach od normálneho vývinu. V šk. roku 2015/2016 v meste boli 2 materské školy, počet detí v materských školách bol 272.

Základné školy

Základná škola si zaslúži svoje pomenovanie. Ide naozaj o základný stupeň výchovy a vzdelávania. Základné školy poskytujú základné vzdelanie a pripravujú žiakov pre ďalšie štúdium a prax. Všetky základné školy v meste Kolárovo majú právnu subjektivitu a v právnych vzťahoch vystupujú a rozhodujú vo svojom mene. V šk. roku 2015/2016 v zriaďovateľskej pôsobnosti mesta meste sa nachádzali 3 základné školy. Obsadenosť základných škôl má klesajúcu tendenciu, čo je odrazom súčasného demografického vývoja v riešenom území. V školskom roku 2015/2016 miestne základné školy navštevovalo 794 žiakov. Materiálno-technické vybavenie základných škôl je v kritickom stave.

Tab. 40: Vývoj počtu detí a žiakov v MŠ a ZŠ mesta Kolárovo

školský rok	počet detí v MŠ						počet detí v ZŠ			
	Brnenské mán. 16		Lesná 10		Lesná 8	MŠ spolu	Rákócziho II.	M.Korvína	J.A.Komenského	ZŠ spolu
	Brnenské	ET Lesná 8	Lesná 10	ET Lesná 8						
2010/2011	85	-	70	-	108	263	260	340	232	832
2011/2012	95	-	72	-	115	282	257	344	224	825
2012/2013	96	63	72	48	-	279	258	325	214	797
2013/2014	96	63	96	48	-	303	248	336	207	791
2014/2014	88	61	88	45	-	282	253	319	215	787
2015/2016	92	62	85	33	-	272	233	340	221	794

ET - Elokované triedy
Zdroj: Mestský úrad, 2015

V školskom živote mesta významné postavenie má Cirkevná spojená škola Panny Márie - Cirkevná spojená škola Panny Márie - Nagyboldogasszony Egyházi Iskolaközpont, v ktorej sa nachádza materská škola, základná škola a gymnázium.

Tab. 41: Vývoj počtu detí Materskej školy pri Cirkevnej základnej škole Panny Márie s VJM- Nagyboldogasszony Egyházi Alapiskola és Óvoda v Kolárove

Školský rok	počet detí
2010/2011	-
2011/2012	-
2012/2013	16
2013/2014	16
2014/2015	16
2015/2016	16

Zdroj: Mestský úrad, 2015

V meste Kolárovo sa ešte nachádza Cirkevná základná škola Panny Márie s VJM- Nagyboldogasszony Egyházi Alapiskola és Óvoda v Kolárove.

Tab. 42: Vývoj počtu žiakov Cirkevnej základnej školy s MŠ Panny Márie s VJM- Nagyboldogasszony Egyházi Alapiskola és Óvoda v Kolárove

Školský rok	počet žiakov
2010/2011	33
2011/2012	54
2012/2013	85
2013/2014	98
2014/2015	115
2015/2016	110

Tab. 43: Vybrané charakteristiky špeciálnych základných škôl v Kolárove

Zriaďovateľ	Vyučovací jazyk školy	Názov	Adresa	Postih
Krajský úrad	slovenský	Špec. základná škola	Lesná 9	mentálny
Krajský úrad	maďarský	Špeciálna ZŠ s v.j.m.	Remeselnícka 2	mentálny

Zdroj: UIPS, 2009

Tab.44: Vývoj počtu žiakov špeciálnych základných škôl v Kolárove

Školský rok	Špeciálna ZŠ			Špeciálna ZŠ s VJM,	
	Lesná 9	ET Dedina Mládeže	ET Rábska 14	Remeselnícka 2	ET Zemianska Olča
2010/2011	46			47	
2011/2012	51			43	
2012/2013	44			35	
2013/2014	49			45	
2014/2015	18	21	8	36	12
2015/2016	23	17	7	13	8

ET - Elokované triedy

Zdroj: Mestský úrad, 2015

Ostatné školské zariadenia

Z ostatných miestnych školských zariadení veľký význam má Základná umelecká škola, ktorej zriaďovateľom je mesto Kolárovo. Najviac žiakov navštevuje hudobné odbory, po ktorých nasledujú tanečné a výtvarné odbory. Obsadenosť základnej umeleckej školy je vysoká, čo odzrkadľuje trend výchovy detí k rozvoju záujmových činností.

Tab. 45: Vývoj počtu žiakov Základnej umeleckej školy v Kolárove

Školský rok	Základná umelecká škola
2010/2011	273
2011/2012	254
2012/2013	258
2013/2014	220
2014/2015	229
2015/2016	220

Zdroj: Mestský úrad, 2015

Centrum voľného času (zriaďovateľom je mesto Kolárovo) zabezpečuje činnosť vyše 30 záujmových útvarov, v ktorých pracuje vyše 400 detí. Väčšina krúžkov je zameraná na športové hry (futbal, džudo, karate, basketbal, volejbal, stolný tenis, šach, zápasenie), ďalšie tri základné zamerania sú: výpočtová technika, turistika a výtvarné umenie. Centrum voľného času (<http://www.cvcKolárovo.sk/>) v rámci svojich aktivít organizuje aj víkendové a prázdninové tábory pre miestnu mládež.

Tab. 46: Vývoj počtu členov záujmových útvarov v Centre voľného času

Školský rok	Centrum voľného času
2010/2011	370
2011/2012	384
2012/2013	421
2013/2014	415
2014/2015	398
2015/2016	405

Zdroj: Mestský úrad, 2015

Stredné školy

Tab. 47: Vývoj počtu žiakov stredných škôl v Kolárove

Školský rok	Cirkevné gymnázium s VJM, Brnenské nám. 15	Súkromná stredná odborná škola s VJM	z toho diaľkový štúdium:
2010/2011	104	411	25
2011/2012	93	409	18
2012/2013	58	406	15
2013/2014	34	352	41
2014/2015	25	350	35
2015/2016	16	345	45

Zdroj: Mestský úrad, 2015

Stredoškolské vzdelávanie je nevyhnutnou podmienkou na rozvoj intelektuálneho potenciálu a všeobecnú kultivovanosť osobnosti, potrebnú na adaptabilitu a na získanie príslušnej kvalifikácie. V meste Kolárovo sa nachádzajú 2 stredné školy: Cirkevné

gymnázium Panny Márie s vyuč. jaz. maďarským - Nagyboldogasszony Magyar Tannyelvű Egyházi Gimnázium (Brnenské nám. 15) a Súkromná stredná odborná škola s vyučovacím jazykom maďarským - Magyar Tannyelvű Magán Szakközépiskola (Slovenská 52). Špecifická charakteristika súkromnej strednej školy je výučba umeleckých remesiel ako napr. umelecký smaltér, umelecký kováč a zámočník).

V školskom systéme riešeného územia dôležitú úlohu hrajú aj ostatné vzdelávacie inštitúcie zabezpečujúce doplnkové vzdelávanie (napr. Kolárovske jazykové centrum n.o. atď.).

Demografická prognóza riešeného územia nevyžaduje nároky na nové kapacity miestnych školských zariadení. Školská dochádzka na strednom stupni sa zabezpečuje aj v Kolárove a v blízkych mestách: Komárno, Nové Zámky, Hurbanovo.

V strednodobom horizonte je potrebné realizovať rekonštrukciu objektov materských a základných škôl, ktoré aktivity by mali zlepšiť technický stav objektov predškolskej a školskej infraštruktúry, znížiť prevádzkové náklady a energetickú náročnosť objektov predškolskej a školskej infraštruktúry.

V strednodobom časovom horizonte je potrebné pokračovať v obnove základných škôl a materských škôl:

- budova detašovaných tried Materskej školy na Lesnej ulici;
- telocvičňa Základnej školy Mateja Korvína;
- pokračovanie obnovy Základnej školy Františka Rákocziho II.

V danom časovom horizonte je potrebné realizovať aj rekonštrukciu objektov základnej umeleckej školy.

V strednodobom časovom horizonte je potrebné vytvoriť a zaviesť regionálne vzdelávanie, realizovať vydanie učebných pomôcok k výučbe miestnych dejín.

V strednodobom časovom horizonte je potrebné obnoviť a rozšíriť budovy kuchýň a jedální pri školských inštitúciách, ako aj zaviesť diétne stravovanie pre školy a školské zariadenia.

V strednodobom časovom horizonte mesto Kolárovo plánuje zaviesť aj študijné a umelecké štipendiá pre miestnych žiakov a študentov.

Zdravotnícke služby

Zdravotnícka starostlivosť sa realizuje v štátnych, neštátnych a súkromných zariadeniach. V meste centrálné postavenie má Mestské zdravotné stredisko (Brnenské nám. č. 4), v ktorom je dostupná široká škála primárnej ambulantnej starostlivosti (stomatológ, lekár pre dospelých, lekár pre deti a dorast, zubný technik, diabetológ, dermatológ, internista, chirurgia, RTG, rehabilitácia). V meste je dostupná aj jednodňová zdravotná starostlivosť (jednodňová chirurgia), ktorá predstavuje pre pacienta šetrný spôsob chirurgickej liečby. Jednodňová chirurgiu zabezpečuje Klinika MEDCHIR (Klinika MEDCHIR patrí v

Nitrianskom kraji medzi najmodernejšie pracoviská jednodňovej chirurgie. V riešenom území sa nachádza viac lekární.

Mesto Kolárovo je sídlom stanice záchrannej zdravotnej služby pre územie: Kolárovo; Bodzianske Lúky; Dedina Mládeže; Komoča; Zemné.

Tab. 48: Zoznam lekárov a zdravotníckych zariadení v Kolárove

Mestské zdravotné stredisko	
MUDr. Borsos Zoltán	stomatológ
MUDr. Fekete Karol	stomatológ
MUDr. Bardiovská Zuzana	stomatológ
Marta Telekesová – TELEDENT	zubná laborantka
Gubameds.r.o. - MUDr. Guba Barnabáš	praktický lekár pre deti a dorast
MUDr. Benkóczka Edit	praktický lekár pre deti a dorast
MUDr. Baláži Vladimír	praktický lekár pre dospelých
DL ORTHOMED - MUDr. Lauko	ortopedická ambulancia
Dia Life, s.r.o. MUDr. Prekopová Eva	diabetologická ambulancia
MUDr. Šebová Ana	dermatovenerológ
Javita, s.r.o. MUDr. Tamara Jádyová	gynekologická ambulancia
REMEDI, s.r.o.	FBLR amb. rehabilitácia
MEDCHIR, s.r.o.	chirurgická ambulancia
MUDr. Baruszová Henrieta	praktický lekár pre dospelých
MUDr. Barusz Ernest	internista
Fokusz – očná optika	
VŠZP, a.s.	
ALMIEL-MUDr. Lodesová	oftalmológ
Lekáreň Tília Flos, s.r.o.	
Lekáreň Dr. Max – Brnenské nám.	
Tržná	
MUDr. Vladimír Bardiovský	praktický lekár pre dospelých
MUDr. Angelika Góghová	gynekológ
Lekáreň OKTAM	
AB-Kostolné nám. 32	
SMILE – H, s.r.o. MUDr. Henrieta Cziráková Szabó	stomatológ
Rábska	
MUDr. Ildikó Papácková	praktický lekár pre dospelých
Lekáreň Salus	
Križna	
MEDCHIR, s.r.o.- jednodňová chirurgia	chirurgická ambulancia
MEDCHIR, s.r.o. - RTG	
Lekáreň – MAPHARM – pri Kostole	

Zdroj: Mestský úrad

Nemocničné služby sú zabezpečené v okresnom centre Komárno, resp. v meste Nové Zámky.

V strednodobom časovom horizonte mesto plánuje rozšírenie kapacity zdravotného strediska vybudovaním nadstavby.

V strednodobom časovom horizonte je potrebné pokračovať v rozvoji zdravotného strediska:

- *prístavba bezbariérového výťahu,*
- *d'alšia modernizácia vnútorných priestorov,*
- *otvorenie ďalších špecializovaných ambulancií.*

Mesto Kolárovo iniciuje lekárenskú pohotovosť.

Sociálne služby

Sociálna služba je činnosť poskytovaná ľuďom v nepriaznivej sociálnej situácii, podpora pri sociálnom začleňovaní a ochrana pred sociálnym vylúčením s cieľom umožniť im zapojenie do bežného života v spoločnosti. Tieto služby a pomoc sú poskytované verejnou správou (štát, samospráva) a súkromnými poskytovateľmi (občianske združenia, neziskové organizácie, cirkevné organizácie atď.).

Kompetencie obcí v sociálnej oblasti sú rozsiahle a dotýkajú sa všetkých oblastí sociálneho zabezpečenia. Obec má nezastupiteľné miesto pri zabezpečovaní úloh spojených s riešením hmotnej aj sociálnej núdze občanov, sociálnej pomoci, sociálnoprávnej ochrany a sociálnej kurately a najmä v oblasti sociálnych služieb. Zákon o sociálnych službách a o zmene a doplnení zákona č. 455/1991 Zb. o živnostenskom podnikaní (živnostenský zákon) v znení neskorších predpisov č. 448/2008 Z. z. definuje pôsobnosť obce nasledovne (v § 80): obec

a) vypracúva, schvaľuje komunitný plán sociálnych služieb vo svojom územnom obvode,

b) utvára podmienky na podporu komunitného rozvoja,

c) je správnym orgánom v konaniach o

1. odkázanosti na sociálnu službu v zariadení pre seniorov, v zariadení opatrovateľskej služby, v dennom stacionári, o odkázanosti na opatrovateľskú službu a odkázanosti na prepravnú službu,

2. zániku odkázanosti na sociálnu službu uvedenú v prvom bode,

3. odkázanosti na sociálnu službu uvedenú v prvom bode po zmene stupňa odkázanosti,

4. povinnosti rodičov alebo detí platiť úhradu za sociálnu službu alebo jej časť podľa § 73 ods. 11 a 12,

d) vyhotovuje posudok o odkázanosti na sociálnu službu podľa § 51,

e) poskytuje alebo zabezpečuje poskytovanie

1. sociálnej služby na zabezpečenie nevyhnutných podmienok na uspokojovanie základných životných potrieb v nocľahárni, v nízkoprahovom dennom centre,

2. sociálnej služby v nízkoprahovom dennom centre pre deti a rodinu, v zariadení pre seniorov, v zariadení opatrovateľskej služby a v dennom stacionári,

3. opatrovateľskej služby,

4. prepravnej služby,

5. odľahčovacej služby,

f) poskytuje základné sociálne poradenstvo,

g) môže poskytovať alebo zabezpečovať poskytovanie aj iných druhov sociálnej služby podľa § 12,

h) uzatvára zmluvu

1. o poskytovaní sociálnej služby,

2. o poskytovaní finančného príspevku pri odkázanosti fyzickej osoby na pomoc inej fyzickej osoby pri úkonoch sebaobsluhy a finančného príspevku na prevádzku poskytovanej sociálnej služby neverejnemu poskytovateľovi sociálnej služby,

3. o uhradení ekonomicky oprávněných nákladov podľa § 71 ods. 6 s inou obcou, alebo s iným poskytovateľom sociálnej služby, ktorého zriadila alebo založila iná obec alebo iný vyšší územný celok,

4. o zabezpečení poskytovania sociálnej služby s budúcim poskytovateľom sociálnej služby podľa § 8 ods. 8,

i) zriaďuje, zakladá a kontroluje nocľaháreň, nízkoprahové denné centrum, nízkoprahové denné centrum pre deti a rodinu, zariadenie pre seniorov, zariadenie opatrovateľskej služby a denný stacionár,

j) môže zriaďovať, zakladáť a kontrolovať aj iné zariadenia podľa tohto zákona,

k) hradí inej obci alebo inému vyššiemu územnému celku ekonomicky oprávnené náklady podľa § 71 ods. 6,

l) poskytuje podľa § 75 ods.1 a 2 finančný príspevok pri odkázanosti fyzickej osoby na pomoc inej fyzickej osoby pri úkonoch sebaobsluhy a finančný príspevok na prevádzku poskytovanej sociálnej služby neverejnému poskytovateľovi sociálnej služby,

m) môže poskytovať podľa § 75 ods. 7 finančný príspevok na prevádzku poskytovanej sociálnej služby neverejnému poskytovateľovi sociálnej služby,

n) môže poskytovať podľa § 75 ods. 8 finančný príspevok pri odkázanosti fyzickej osoby na pomoc inej fyzickej osoby pri úkonoch sebaobsluhy a finančný príspevok na prevádzku poskytovanej sociálnej služby neverejnému poskytovateľovi sociálnej služby,

o) kontroluje hospodárenie s finančným príspevkom pri odkázanosti fyzickej osoby na pomoc inej fyzickej osoby pri úkonoch sebaobsluhy a s finančným príspevkom na prevádzku poskytovanej sociálnej služby,

p) ukladá opatrenia na odstránenie zistených nedostatkov pri výkone pôsobnosti ustanovenej v písmene

o) a kontroluje ich plnenie,

q) kontroluje účelnosť využitia finančných prostriedkov poskytnutých podľa § 71 ods.

6,

r) vedie evidenciu

1. posudkov o odkázanosti na sociálnu službu podľa stupňa odkázanosti fyzickej osoby na pomoc inej fyzickej osoby,

2. rozhodnutí podľa písmena c),

3. prijímateľov sociálnych služieb vo svojom územnom obvode,

s) vyhľadáva fyzické osoby, ktorým treba poskytnúť sociálnu službu,

t) poskytuje štatistické údaje z oblasti poskytovania sociálnych služieb štátnym orgánom sociálnych služieb na účely spracovania štatistických zisťovaní a administratívnych zdrojov,

u) uhrádza poskytovateľovi zdravotnej starostlivosti zdravotné výkony na účely posúdenia odkázanosti na sociálnu službu.

Občania nad 60 rokov tvoria najväčšiu skupinu odkázanú alebo perspektívne odkázanú na sociálne služby.

Ďalšie sociálne znevýhodnené skupiny v meste sú nezamestnaní, deti a mládež.

Kompetencie obce vyplývajúce zo zákona o pomoci v hmotnej núdzi č.599/2003 Z.z. v aktuálnom znení a zo zákonov o štátnych sociálnych dávkach:

- obec v rámci svojej samosprávnej pôsobnosti
 - rozhoduje o jednorazovej dávke v hmotnej núdzi,
 - vykonáva poradenstvo pri zabezpečení základných životných podmienok a pri pomoci v hmotnej núdzi,

- zabezpečuje výkon osobitného príjemcu dávky v hmotnej núdzi.

V meste funguje základná organizácia Slovenského červeného kríža.

Základné sociálne služby zabezpečené v meste k 1.8.2015: opatrovateľská služba pre dôchodcov, denný stacionár pre dôchodcov, rozvoz obedov pre dôchodcov.

V strednodobom časovom horizonte je potrebné pokračovať v rozvoji sociálnych služieb:

- posilniť integráciu dôchodcov do systému sociálnej starostlivosti,
- zvyšovať kvalitu starostlivosti o starých a odkázaných občanov,
- zabezpečiť poradenskú službu pre zdravotne postihnuté a sociálne znevýhodnené deti a ich rodiny,
- pokračovať prestavbu mestských verejných budov na bezbariérové,
- zaviesť diétne domáce stravovanie dôchodcov.

Kultúra, šport a ostatné služby

Kultúra je nielen ozdobou našej spoločnosti, ale je nezastupiteľnou sférou spoločenského života v dnešnej dobe. Pôsobí na myslenie a duchovne obohacuje celkový život človeka.

Kultúru v meste Kolárovo reprezentuje pomerne široká škála kultúrnych inštitúcií, združení a mimovládnych organizácií. Mesto Kolárovo je regionálne stredisko kultúry Podunajska, v posledných rokoch stále častejšie je aj miestom kultúrnych podujatí s medzinárodným významom: Tradičné kolárovske hody a jarmok, Koncertové víkendy, Kolárovská divadelná a kultúrna jeseň (Dni Kolárova) atď.. Tieto podujatia sú významným akceleratorom kultúrno-spoločenského života v meste a výrazne podporujú návštevnosť mesta i jeho okolia.

Mesto Kolárovo má vypracovanú Dlhodobú koncepciu kultúrneho života mesta Kolárovo, ktorej cieľom je prispievať k revitalizácii lokálnej a regionálnej kultúry a identity a naplňovať víziu mesta.

Atmosféru mesta vytvára nielen historický-folklórny ráz mesta, ale i tradičné kultúrne podujatia, ktoré sú súčasťou spoločenského života mesta. Kalendár kultúrnych podujatí je každoročne naplňovaný tradičnými jarmokmi a kultúrnymi podujatiami. V roku 2005 mesto Kolárovo bolo miestom konania troch nových kultúrnych festivalov (popri niekoľko desiat rokoch tradične organizovaných akcií, ako Kolárovský jarmok a hody, Kolárovská lúra, medzinárodný festival Kolárovský mlynček (kde vystupujú detské folklórne súbory aj zo zahraničia).

Rozvoj mestskej kultúrnej činnosti, organizovanie umeleckej činnosti, kultúrnych podujatí, záujmových činností a súťaží, výstav, divadelných predstavení a koncertov zabezpečuje predovšetkým Mestské kultúrne stredisko (<http://www.vmkguta.sk/sk/news>) nachádzajúce sa v strede mesta (má veľkú javiskovú sálu s kapacitou 340 miest). Mestské kultúrne stredisko uspokojuje kultúrne a vzdelávacie potreby najširšej vrstvy obyvateľov a šíri a sprostredkúva hodnoty slovenskej a maďarskej kultúry, ako aj iných kultúr. Dáva priestor a pomáha civilným aktivitám a združeniam. V rámci Mestského kultúrneho strediska vyvíjajú aktivity mnohé ďalšie kultúrne organizácie: DYCHOVÝ SÚBOR GUT BAND, KRÚŽKY HUDOBNÝCH NÁSTROJOV – HUDOBNÉ SKUPINY, KOMORNÝ

SPEVÁCKY ZBOR „ÚSMEV“, DETSKÝ DIVADELNÝ KRÚŽOK. Mestské kultúrne stredisko každý rok organizuje kultúrny festival Kolárovska divadelná a kultúrna jeseň (v roku 2015 sa konal už 10. ročník).

V riešenom území veľkej navštevovanosti teší aj Mestská knižnica. Mestská knižnica sídli na poschodí budovy MsKS a pozostáva zo 4 oddelení (oddelenie pre dospelých, oddelenie pre deti, čítareň, internetová miestnosť). Fond knižnice je dvojazyčný, približne rovnako sú zastúpené slovenské i maďarské knihy. Obsahuje 25.617 (apríl/2015) knižničných jednotiek. Čitatelia si okrem beletrie (krásna literatúra) a náučných kníh môžu požičiavať aj denné časopisy. V čitárni majú k dispozícii odborné dokumenty a zbierku zákonov od roku 1994. Knižnica úzko spolupracuje s miestnymi materskými a základnými školami, poriada informatívne besedy a rozprávkové dopoludnia pre deti.

Ďalším priestorom miestnej kultúry je mestský vlastivedný dom. V letnom polroku časť kultúrneho života sa sústreďuje do areálu vodného mlyna.

Neoddeliteľnou súčasťou kultúry mesta sú aktivity základnej umeleckej školy, ktorá prezentuje a rozvíja kultúrny prejav mládeže mesta a ich učiteľov, vyvíja aktivity v organizovaní rôznych celoregionálne významných aktivít.

V kultúrnom živote mesta vďaka rozvinutej sieti neziskových organizácií v meste významnú úlohu majú aj mnohé organizácie tretieho sektora. V riešenom území pôsobi viac kultúrnych organizácií, ktoré vyvíjajú svoje aktivity v najrozličnejších poliach kultúrneho života a ktoré prezentujú nielen tradičný ľudový prejav a tunajšie zvyky, ale taktiež ľudovo-umelecký prejav súčasnosti: Malodunajské rockové divadlo – Kis Duna Menti Rockszínház, Komorný zbor Sv. Štefana, Občianske združenie Kolárovo a okolie, miestna organizácia Maďarského spoločenského a kultúrneho zväzu na Slovensku – CSEMADOK, miestna organizácia Zväzu skautov maďarskej národnosti, Liga maďarských žien – Magyar Asszonyok Ligája (<http://www.asszonyok-ligaja.sk/>), Združenie ochráncov dolného Žitného ostrova Ochranárskeho spolku Vodný mlyn (<http://www.vodnymlyn.sk/>), Spolok priateľov slovenskej kultúry v Kolárove (<http://www.spsk.eu/>), Občianske združenie ALMA ART, Spolok Viktora Palkovicha - Palkovich Viktor Társulat (<http://www.pvtguta.szm.com/>), Svetový strom občianske združenie – Világfa Polgári Társulás, Občianske združenie helloGúta (<http://www.helloguta.eu/?lang=sk>), Gútaért Polgári Társulás - Občianske združenie za Gútu atď. V organizovaní kultúrnych programov osobitné postavenie majú oslavy spojené s tradičným folklórom a realizované v areáli vodného mlyna. Folklórny súbor Kikelet – Kikelet néptáncsoport prezentuje miestne a regionálne ľudové tradície prostredníctvom spevu a tanca na rôznych vystúpeniach, festivaloch.

Záujmové krúžky pôsobiace v oblasti kultúry pri školách a školských zariadeniach: Tanečný súbor SZÁZSZORSZÉP – SEDMOKRÁSKY, Ľudový tanečný súbor TÁTIKA, Bábkový divadelný súbor MAZSOLA (ZŠ F. Rákócziho II. s VJM - II. Rákóczi Ferenc Alapiskola); Tanečná skupina: Rytmus, Tanečná skupina: Margaréta, Spevokol (ZŠ M. Korvína s VJM - Corvin Mátyás Alapiskola); tanečný krúžok (ZŠ J. A. Komenského) atď.

Významným prvkom kultúrneho života mesta je mestská televízia – Gúta TV, s. r. o. (vysiela od roku 2005), príjem je zabezpečený cez miestne televízne káblové rozvody a cez internet (www.gutatv.sk).

Na území mesta Kolárovo funguje aj Mestský rozhlas. Rozhlasová ústredňa je umiestnená v budove Mestského úradu (MsÚ) v Kolárove. Poslaním mestského rozhlasu je zabezpečenie informovanosti obyvateľov mesta – najmä tých, ktorí nemajú zavedenú káblovú televíziu a nemajú možnosť získať informácie prostredníctvom vysielania Gúta TV s.r.o.

Mesto Kolárovo má kvalitnú web-stránku, zabezpečujúcu dobré šírenie informácií pre záujemcov o dianie v meste: <http://old.kolarovo.sk/main.php?lang=svk&id=uvod>. V strednodobom časovom horizonte mesto plánuje modernizovať jeho webovú stránku.

V strednodobom časovom horizonte mesto Kolárovo pokračuje v budovaní otvorenej samosprávy: rozšírením okruhu komunikačných prostriedkov vytvorí nové základy udržiavania kontaktu s obyvateľstvom, zabezpečíme pravidelné informovanie o rozhodnutiach mesta, udalostiach a rozvojových aktivitách.

V strednodobom časovom horizonte je potrebné realizovať reštaurovanie a obnovu miestnych kultúrnych a sakrálnych pamiatok a tak zabezpečiť ich zachovanie pre ďalšie generácie a pripomenutie histórie.

V strednodobom časovom horizonte je potrebné obnoviť a modernizovať budovu kultúrneho strediska, ako aj naďalej podporiť kultúrne a folklórne skupiny, kultúrne iniciatívy v meste Kolárovo.

Šport má pre rozvoj spoločnosti kľúčový význam, športovanie prispieva k rozvoju osobnosti, rozvíja fyzické a duševné zdravie, vôľové vlastnosti a charakter človeka.

Bohatý športový život mesta Kolárovo odzrkadľujú aktívne a úspešne fungujúce športové kluby – športovci a športové tímy z Kolárova získali viackrát dobré umiestnenie aj na európskych šampionátoch.

V riešenom území pôsobia rôzne organizácie zastrešujúce organizovanú formu športových aktivít (Športový klub cyklistiky Kolárovo, Stolnotenisevský klub Kolárovo, Oddiel džuda pri Športovom klube v Kolárove, Karate klub Taiyó Kolárovo, Klub vodnej turistiky, ZO CHPB Kolárovo, Miestny kynologický klub, Hádzanársky klub HŠK-74 Kolárovo atď.). V meste Kolárovo najpopulárnejšími športmi sú futbal (Futbalový klub Kolárovo v sezóne 2015/2016 je IV. lige), hádzaná, džudo, zápasenie, sálová cyklistika, karate, stolný tenis, gut-gym, vodná turistika. Každý športový klub hospodári samostatne, pričom rozpočet jednotlivých športových klubov sa skladá z finančnej podpory mesta Kolárovo, z príspevkov získaných od sponzorov, z rôznych dotácií, zo vstupeniek, z členského príspevku atď. Miestne športové kluby majú veľký význam nielen vo výchove mládeže (každoročne organizujú nábery s ukážkami pre žiakov ZŠ), ale snažia sa zapájať čo najväčší počet obyvateľov do rôznych športových aktivít. Športové kluby na území mesta Kolárova každoročne organizujú aj masovo-športové podujatia, ako "Športový deň mesta Kolárovo" a "Medzinárodný športový deň družobných miest Kolárovo - Kisbér". Koordinátorom pri organizovaní týchto akcií je Športová komisia MsZ. V športovom živote mesta osobitné postavenie majú lukostrelectvo a sálová cyklistika, ktoré v posledných rokoch sa stali obľúbenými športmi v meste.

V meste sa nachádzajú samostatné športové areály a športové areály, ktoré sú súčasťou infraštruktúry základných škôl. Z technických zariadení športového života mesta prvoradý význam majú Futbalový štadión Kálmána Gögha a Športová hala (v strednodobom horizonte je potrebné realizovať rekonštrukciu štadióna a haly). Ostatné športové zariadenia zastupujú fitness štúdiá, viacúčelové športové ihrisko v Centre voľného času, posilňovne, lukostrelecký areál a iné.

V strednodobom časovom horizonte je potrebné zlepšiť podmienky pre všestrannejšie, komplexnejšie a bezpečnejšie využívanie školského telovýchovno–športového areálu, podporiť vznik celoročných otvorených športových plôch, zabezpečiť priestor pre mládež na aktívne využitie voľného času, prispievať k lepšej fyzickej kondícii mládeže, ale i širokej verejnosti.

V strednodobom časovom horizonte je potrebné:

- *dokončiť rozostavanú budovu na futbalovom ihrisku,*
- *postaviť nové detské ihriská aj mimo centra mesta,*
- *pripraviť plán na obnovu športovej haly a hľadať zdroje na obnovu športovej haly.*

V strednodobom časovom horizonte mesto Kolárovo zabezpečí

- *podporu a pomoc mladým talentom,*
- *podporu činnosti športových spolkov a klubov,*
- *zavedie študentské štipendium v oblasti športu.*

V strednodobom časovom horizonte mesto uvažuje aj o výstavbe novej športovej haly.

Mimovládne organizácie (občianske združenia a ďalšie právne formy neziskových združení) sú dôležitou súčasťou občianskej spoločnosti, so svojimi činnosťami prispievajú k výraznému zlepšeniu kvality života. V riešenom území z mimovládnych organizácií zastúpenie majú len občianske združenia (podmienky ich vzniku a ich právne postavenie upravuje zákon č. 83/1990 Zb. o združovaní občanov, v znení neskorších predpisov). V meste funguje veľa mimovládnych organizácií.

Tab. 49: Zoznam občianskych združení so sídlom v meste Kolárovo

Názov združenia	Sídlo združenia	Činnosť
"Danko Pistu" občianske združenie	Dolná 79, 94603 Kolárovo	rómske
"Klub priateľov vážnej hudby v Kolárove"	Kostolné nám. 10, 94603 Kolárovo	spev, tanec, hudba
1. Kolárovský Motocyklový Klub	Rábska 2, 94603 Kolárovo	camping, caravan, motorizmus
ALMA - ART	MsKS, Kostolné nám. 4, 94603 Kolárovo	iné umelecké, kultúrne
ANIMUM	Dolná 138, 94603 Kolárovo	iné umelecké, kultúrne
Astronomický klub - helloAstro	Agátová 563/32, 94603 Kolárovo	záľuby
Basketball Club Knives Kolárovo	Školská 23/43, 94603 Kolárovo	klub
Basketbalový klub T-REX	Komárňanská 36, 94603 Kolárovo	klub
Contendo MMA	Školská 2743/3, 94603 Kolárovo	ázijské a bojové športové
Cool Club Slovakia	Sládkovičova 30, 94603 Kolárovo	rozvoj obce, regiónu, CR
DART CLUB KOLÁROVO	Železničný rad 5, 94603 Kolárovo	klub

DeD	Rábska 12, 94603 Kolárovo	detské; sociálne, opatrovateľské ľudské práva
Futbalový klub Kolárovo	Športová 16, 94603 Kolárovo	klub
GUTA KLUB	Školská 8, 94603 Kolárovo	rozvoj obce, regiónu, CR
Hádzanársky ŠK 74 Kolárovo	Šport. hala, Školská ul., Kolárovo	kluby
helloGúta	Školská 23/43, 94603 Kolárovo	rozvoj obce, regiónu, CR
Karate klub Taiyó Kolárovo	CVČ Slniečko, Mostová 2, 94603 Kolárovo	ázijské a bojové športové
Kassai Lovasíjász Iskola Vermes törzs / Kassai škola jazdcov - lukostrelcov Vermes törzs	Časta 82, 94603 Kolárovo	športový klub
Klub podnikateľov mesta Kolárovo	Rábska 63, 94603 Kolárovo	podnikateľské
Klub vodného športu Bermuda	V. Palkovicha 11, 94603 Kolárovo	klub
Klub zimného plávania "Kolárovske mrože"	Dolná 9, 94603 Kolárovo	kluby, záľuby
Kolárovo a okolie - Gúta és Vidéke	I.Madácha 1, 94603 Kolárovo	maďarská kultúra
Kolárovskej občianskej klub - Gútai Polgári Klub	I.Madácha 1, 94603 Kolárovo	rozvoj obce, regiónu, CR
Liga maďarských žien - Kolárovo	Jókaiho 137/2, 94603 Kolárovo	maďarská menšina, ženské
Mackó kuckó	Lesná 68, 94603 Kolárovo	materské centrá
Malodunajské rockové divadlo - Kis-Duna Menti Rockszínház	MsKS, Kostolné nám. 4, 94603 Kolárovo	spev, tanec, hudba; r ozvoj obce, regiónu, CR
Maratón klub Kolárovo - Maraton klub Gúta	Školská 43, 94603 Kolárovo	klub
Mas. Oyama Kyokushin Karate Klub Kolárovo	Obrancov mieru 2/25, 94603 Kolárovo	ázijské a bojové športové
Materské centrum Mackó kuckó	Mierová 63, 94603 Kolárovo	materské centrá
Meštiansky život-Szekeres "Mezővárosi életézés-Szekeres"	Školská 35, 94603 Kolárovo	iné združenia
Miestny kynologický klub Kolárovo	Dolná 19, 94603 Kolárovo	kynologické
MILITARY MUSEUM	Horný rad 24/19, 94603 Kolárovo	história
MLYNČEK	Orechová 91, 94603 Kolárovo	ľudové
Moped DIK (združenie majiteľov akcií ZMV a Babetta v Kolárove)	V.Palkovicha 19, P.O.BOX 23, 94603 Kolárovo	DIK, CP, akcionári
Občianske združenie - DIEŤA	Studená strana 789/94, 94603 Kolárovo	učiteľské, školské, predškolské
Občianske združenie FESTIVAL Meteorit	Banická 10, 94603 Kolárovo	iné umelecké, kultúrne
Občianske združenie za Gútu - Gútaért Polgári Társulás	Radnótiho 46, 94603 Kolárovo	maďarské rozvoj obce, regiónu, CR
Oddelenie Bojového umenia pri ZŠ Mateja Korvína s VJM Kolárovo - Corvin Mátyás Alapiskola Harcművészeti Egyesülete Gúta	ZŠ, Školská 6, 94603 Kolárovo	ázijské a bojové športové
Ostrov detí pri Detskom domove Kolárovo	Rábska 12, 94603 Kolárovo	detské
SALIX	Rábska 14, 94603 Kolárovo	životné prostredie

SCHOLA PRIVATA GUTAIENSIS	Slovenská 52, 94603 Kolárovo	ZRPŠ
Spolok priateľov slovenskej kultúry v Kolárove	Mostová 26, 94603 Kolárovo	záľuby iné umelecké, kultúrne
Spolok Viktora Palkovicha	Brnenské nám. 15, 94603 Kolárovo	osobnosti cirkevné, náboženské
Športový biliardový klub BC Kolárovo	Kost.nám. 15, 94603 Kolárovo	športový klub
Športový klub - GUT-GYM	MsKS, Kostolné nám. 4, 94603 Kolárovo	športový klub
Športový klub ATLAS	Kostolné nám. 11, 94603 Kolárovo	športový klub
Športový klub cyklistiky Kolárovo	Brnenské nám. 15, 94603 Kolárovo	športový klub
Športový klub Kolárovo	Mostová 2 Kolárovo , 94603 Kolárovo	športový klub
Športový klub Veľký Ostrov	Veľký Ostrov 58, 94603 Kolárovo	športový klub
Športový strelecký klub X-Shot	Malodunajská 10, 94603 Kolárovo	športový klub
STK Kolárovo	Mostová 2, 94603 Kolárovo	športový klub
Študentská rada Cirkevného 8-ročného gymnázia Panny Márie s vyučovacím jazykom maďarským	Brnenské nám. 15, 94603 Kolárovo	študentské
Svetový strom občianske združenie - Világfa Polgári Társulás - Kolárovo	Časta 82, 94603 Kolárovo	maďarská menšina
Za naše Kolárovo - A mi Gútánkért	Studená strana 781/103, 94603 Kolárovo	rozvoj obce, regiónu, CR
Združenie ochranárov Dolného Žitného Ostrova Ochránárskeho spolku Vodný mlyn	Petöfiho rad 23, 94603 Kolárovo	životné prostredie
Združenie OPAL Kolárovo	Brnenské nám. 4, 94603 Kolárovo	iné zdravotnícke

Poznámka: Stav k 1.8.2015

Zdroj: MV SR, 2015

V meste Kolárovo sídli významná nadácia ktorej cieľom je posilniť cirkevné kultúrne hodnoty na južnom Slovensku: Nadácia Dobrý pastier - Jópásztor Alapítvány (Brnenské námestie 15, 94603 Kolárovo). Účel nadácie:

1. účelom nadácie je podporovať výchovu seminaristov maďarskej národnosti žijúcich na Slovensku
2. činnosť nadácie – sledujúc účel – bude spočívať najmä:
 - v príprave a usporiadaní Komárňanských modlitebných dní, v podpore všetkých podujatí a iniciatív s podobným zameraním,
 - v organizovaní rôznych aktivít súvisiacich s modlitebnými dňami (cesta putovného kríža, púte, atď.),
 - v podpore vyučovania náboženstva s vyučovacím jazykom maďarským a v podpore profesionálnej prípravy katechétov maďarskej národnosti,
 - v podpore kňazov, reholníkov a bohoslovcov ktorí prijali Božie volanie a podporujú ciele nadácie,
 - v podpore jednotlivých farností podľa finančných možností nadácie,
 - v podpore každej iniciatívy, ktorá súvisí s cieľmi nadácie,
 - v spolupráci s rôznymi právnickými, cirkevnými a súkromnými osobami ako i organizáciami a nadáciami pôsobiť na uskutočnenie cieľov nadácie,
 - v poskytovaní sociálnej pomoci viacerým katechétom vyučujúcich náboženskú výchovu i bohoslovcom, najmä takým, ktorí pochádzajú zo sociálne slabších rodín,
 - v podpore vzdelávania bohoslovcov, kňazov i katechétov,
 - v podpore zachovania kultúrnych hodnôt, ktoré súvisia najmä s kresťanskou ľudovou tradíciou ale týkajú sa aj zachovania kultúrnych pamiatok.

Ostatné služby

Okrem vyššie uvedených zariadení občianskej vybavenosti v meste sa nachádza jeden cintorín, jeden dom smútku a jeden rímskokatolícky kostol.

Mesto Kolárovo má dobrú spoluprácu s historickými cirkvami, ktorú spoluprácu naďalej pokračuje aj v strednodobom časovom horizonte.

Mesto Kolárovo zabezpečuje aj prevádzku jedného verejného WC.

Zhodnotenie obdobia 2009-2015 - Vyhodnotenie Programu hospodárskeho a sociálneho rozvoja mesta Kolárovo na roky 2009 - 2015

„Program hospodárskeho a sociálneho rozvoja mesta Kolárovo“ bola schválená uznesením Mestského zastupiteľstva v Kolárove č.650/2006 dňa 19.06.2006, aktualizácia do roku 2015 uznesením č.716/2009 zo dňa 21.12.2009.

Miestna samospráva mesta Kolárovo na roky 2009-2015 stanovil ako globálny cieľ podporiť vyvážený rozvoj v meste prostredníctvom postupného zvyšovania jej konkurencieschopnosti. Hlavné priority pre dané obdobie boli nasledovné: ochrana životného prostredia, investície do občianskej infraštruktúry, podpora rozvoja služieb pre obyvateľov. V období 2009-2015 v meste Kolárovo sa podarilo realizovať už mnoho úspešných aktivít, avšak je zrejmé, že nie všetky naplánované aktivity boli pripravované realizované.

Ex-post hodnotenie predchádzajúceho PHSR

Prepojenie PHSR s Rozvojovým programom mesta Kolárovo

V procese implementácie PHSR mesta Kolárovo na roky 2009-2015 sa v jednotlivých strategických cieľoch podarilo zrealizovať niekoľko dôležitých priorít, ktoré zároveň naplnili aj ciele rozvojového programu mesta Kolárovo - spoločný dokument primátora mesta Kolárovo, zvolených poslancov MsZ, zástupcov tretieho sektora a externých odborníkov na regionálnu komunálnu politiku.

Vyhodnotenie implementácie PHSR

Implementácia Programu hospodárskeho a sociálneho rozvoja mesta Kolárovo :

V každom strategickom ciele sa podarilo zrealizovať niekoľko dôležitých aktivít, ktoré prispeli ku skvalitneniu života občanov v meste. V tomto období bola zahájená aj príprava, resp. realizácia aktivít, ktoré budú ukončené v ďalšom období.

Vyhodnotenie plnenia konkrétnych aktivít je podrobne rozpracované v tabuľkovej časti, obsahové zhrnutie úspešnosti zrealizovaných aktivít je rozčlenené podľa 4 základných oblastí rozvoja (strategických cieľov).

Strategický cieľ č.1 – Rozvoj ľudských zdrojov

Napĺňanie aktivít strategického cieľa č.1 bolo zamerané hlavne m.i. na skvalitnenie podmienok výchovno-vzdelávacieho procesu. Obdobie sa niesol v znamení rozvoja školstva vo všetkých oblastiach. Mesto začalo s prípravou Koncepcie rozvoja školstva, ktorá prispeje k optimalizácii siete základných a materských škôl a jej cieľom je na základe viaczdrojovej analýzy formulovať hierarchiu opatrení a aktivít v oblasti rozvoja školstva v meste Kolárovo a určiť hlavné priority jeho smerovania.

Podarilo zrekonštruovať niekoľko školských a predškolských zariadení. Najvýznamnejšou investíciou je rekonštrukcia ZŠ M. Korvina a ZŠ J.A.Komenského. Taktiež sa realizovali čiastkové rekonštrukcie materských škôl na Brnenskom námestí ako aj na ulici Lesná 10 a elokovaných tried MŠ Lesná 8. ŠJ Rábska

Na výstavbu financie boli zabezpečené NFP a ďalej sa vyčlenili z rozpočtu zriaďovateľa školy, ktorým je mesto Kolárovo.

Dôležitou investíciou bolo aj vybudovanie viacúčelového športového ihriska pri centre voľného času. Na výstavbu poskytlo zdroje predseda vlády SR, ďalšie financie sa vyčlenili z rozpočtu mesta.

Mestu v rokoch 2009-2015 bolo z podaných europrojektov v rámci Operačného programu vzdelávanie schválených niekoľko projektov zameraných na obsahovú prestavbu vzdelávania na základných školách a v rámci Regionálneho operačného programu.

V rámci výkonu samosprávnych funkcií mesta zabezpečuje ochranu občanov, návštevníkov, majetku a životného prostredia Mestská polícia. Mesto vyvíja aj aktivity, ktoré sú zamerané na prevenciu kriminality, ktoré sa sústreďujú najmä na deti a mládež, ako na najrizikovejšiu skupinu. Zrealizovali sa rôzne preventívne programy zamerané na predchádzanie trestnej činnosti formou zvyšovania právneho vedomia detí, mládeže a občanov, poskytovaním informácií, rád, odporúčaní ako sa nestáť obeťou trestného činu, v spolupráci so školami, inštitúciami a rodinami, štátnou políciou. Prevencia na základných školách je realizovaná formou aktívneho sociálneho učenia a skupinovou formou práce, kde sú uplatňované prvky sociálno-psychologického výcviku.

V oblasti zvyšovania kvalifikácie zamestnancov mesta v súvislosti s výkonom pracovných úloh sa v priebehu rokov 2009-2015 zrealizovalo viacero školení hradených z rozpočtu. Celkom bolo vyškolených 18 zamestnancov, ktorých účasť na školení bola finančne hradená z rozpočtovej klasifikácie školenia, kurzy, semináre. V priebehu roka sa však zrealizovali aj interné školenia alebo bezplatné školenia, prípadne školenia s úhradou cestovných nákladov bez účastníckeho poplatku.

V rokoch 2009-2015 sa zrealizovala rekonštrukcia existujúceho objektu Kultúrneho domu, ktorá spočívala v oprave strešnej plášte budovy, oprava stropu vstupnej sály, vo výmene výplní otvorov (okien za plastové), vykonanie vysrávok stien, opravy omietok, maľby a nátery povrchov stien a stropov, vybudovanie nového vykurovacieho systému časti budovy zv. rotunda.

Venovanie pozornosti ochrane kultúrnych pamiatok je odovzdávaním histórie ďalším generáciám. V záujme zachovania kultúrneho dedičstva mesta Kolárovo bola realizovaná 1.etapa pasportizácie (fyzická inventarizácia a fotodokumentácia) kultúrnych pamiatok ako aj iných pietnych symbolov.

Mestu sa podarilo rozšíriť tradície Kolárovskeho jarmoku o väčší počet nových a atraktívnejších sprievodných kultúrnych akcií. Zvýšil sa počet aj sortiment, ďalej zvýšil sa počet remeselníkov predvádzajúcich svoje remeselnícke umenie. Účasť na sprievodných kultúrnych akciách sa postupne zvyšuje tak zo strany občanov mesta ako i návštevníkov.

V rámci žiadostí o podporu športových aktivít Komisia športu a výchovy mládeže pri MsZ prideliť dotácie na činnosť registrovaných športových klubov, pôsobiach na území mesta – väčšinou bola finančná podpora použitá na činnosť športových klubov a na organizačné zabezpečenie podujatí. V oblasti rozvoja športu bola prínosom rekonštrukcia tribúny futbalového štadióna, ako i čiastočná rekonštrukcia športovej haly.

Mesto aj v tomto období prostredníctvom dotácií finančne podporilo mládežnícke, vzdelávacie a rôzne kultúrne a voľnočasové aktivity a športové podujatia.

V oblasti výstavby nájomných bytov bola realizovaná budova bytového domu 18 b.j. na ulici Ružová v roku 2012. Postupne sa pripravuje územie zóna juh na zástavbu pre ďalšie obytné domy ako i rodinné domy.

Strategický cieľ č.2 – Ekonomický rozvoj mesta

V rokoch 2009-2015 sa na území mesta Kolárovo začali aj aktivity súkromných investorov, v rámci prípravy týchto stavieb sa robia zmeny a doplnky ÚPN. Jedná sa hlavne o zdravotnícko-socialne zariadenie, ako i výstavbu obytnej budovy a polyfunkčnej budovy na ulici Rábska.

Jedným zo súčasných trendov rozvoja je rozvoj eGovernmentu a zefektívnenie fungovania verejnej správy prostredníctvom informatizácie a rozvoja elektronických služieb.

Významným krokom bola priebežná rekonštrukcia a úprava web stránky mesta, čo umožňuje lepšie reagovať na potreby návštevníkov aj obyvateľov mesta, a to tým, že integruje ďalšie elektronické služby. Patrí k nim aj elektronická úradná tabuľa a v rozvoj GIS portálu. Pravidelne sa dopĺňajú schválené zmeny a doplnky územnoplánovacích dokumentov. Boli v meste umiestnené aj tzv. netpoint zariadenia, pre umožnenie prístupu širokej verejnosti k elektronickým informáciám a vôbec k internetu bezplatne, ale dôsledku zastarania tejto technológie sa pristúpilo k iným riešeniam. Mesto Kolárovo poskytuje aj bezplatného pripojenia na internet v lokalite na Kostolnom námestí – pred budovou mestského úradu, formou bezplatného bezdrôtové pripojenie na internet. Z dôvodu rozvíjania a rozšírenia mobilnej technológie takého riešenie je účinnejšie.

V oblasti podpory cestovného ruchu boli vytvorené nové informačné a orientačné tabule významných pre mesto, hlavne areálu vodného mlyna. Ďalej sú pripravované prospekty historických pamiatok mesta Kolárovo, ako aj prezentačný materiál. Návštevníkov najviac zaujali prírodné krásy, historické pamiatky a kultúrne podujatia mesta Kolárovo.

III. Strategický cieľ č.3 – Sociálny rozvoj

Pre rodiny ohrozené sociálnym vylúčením a najmä rodiny z marginalizovaných rómskych komunít Mesto Kolárovo pristúpilo v spolupráci so štátnymi inštitúciami k spracovaniu projektu terénna sociálna práca v meste Kolárovo, kde sa komplexne riešia otázky podpory osôb SI ohrozených sociálnym vylúčením prostredníctvom rozvoja služieb starostlivosti s osobitným zreteľom na marginalizovaných rómskych komunitách. V rámci toho boli organizované jarné a jesenné upratovania v osade, odstraňovania skládok atď., stretnutie s rodičmi v predškolskom veku, s nezamestnanými obyvateľmi rómskej osady, sociálne poradenstvo a bývanie, otázky vzdelávania, zamestnanosti, sociálnej inklúzie.

Ďalej Mesto Kolárovo okrem „odstraňovania fyzických bariér“, o ktoré sa usiluje v rámci rekonštrukcií verejných stavieb – komunikácii, chodníkov, budov má záujem zabezpečiť dostupnosť občanov so zdravotným postihnutím mamičkám s kočíkmi.

Okrem odstraňovania fyzických bariér sa usiluje v rámci sociálnej politiky odstraňovať bariéry pri začleňovaní sociálne znevýhodnených občanov do bežného života spoločnosti vytváraním podmienok aj nad rámec zákonom stanovených úloh.

Bariéry pre občanov ohrozených sociálnym vylúčením sa odstraňujú vytváraním podmienok pre začlenenie predovšetkým v oblasti zamestnanosti.

Pre dôstojný a kvalitný život seniorov sa neustále rozširujú a skvalitňujú sociálne služby. V predmetnom časovom úseku bola vylepšená kvalita poskytovaných služieb denného stacionára. Boli pre seniorov organizované spoločenské, kultúrne, športové a osvetové podujatia.

IV. Strategický cieľ č.4 – Životné prostredie a technická infraštruktúra

V oblasti urbanizmu boli v sledovanom období dôležitým medzníkom rozvoja mesta Kolárovo zmeny územného plánu mesta. Boli schválené zmeny týkajúce sa umiestnenia pre mesto a obyvateľov významných stavieb, ako zariadenia pre poskytovanie zdravotníckych a sociálnych služieb, obytných domov.

Za účelom skvalitnenia permanentnej starostlivosti o zeleň v meste, priebežne sa obnovuje strojový park na údržbu zelene. V centrálnej mestskej zóne zrealizovali čiastočne zmenu štruktúry zelene, čo prispeje ku zatraktívneniu centra mesta pre návštevníkov aj obyvateľov mesta. Na Kostolnom námestí a v parkoch sa uskutočnila obnova parkov so zabezpečením nových sadovníckych úprav, kde sa vykonala komplexná obnova kvetinových záhonov, osadenie nových lavičiek ako aj oprava existujúcich, osadenie nových smetných košov, architektonicky bolo celkovo dotvorené aj okolie.

Za najsledovanejšiu aktivitu v meste v oblasti životného prostredia a odpadového hospodárstva sa aj v rokoch 2009-2015 považoval systém odkanalizovania mesta, čistenia odpadových vôd a odvádzanie zrážkových a povrchových vôd z územia mesta. Z dôvodu neúspechu získania prostriedkov z EÚ fondov a nepripravenosti projektu systému odkanalizovania mesta, realizácia tejto investície sa presunula na ďalšie obdobie – ktorú realizáciu bude zabezpečovať ZsVS a.s. Nitra.

V roku 2013 sa dokončili práce na stavbe rekonštrukcia a revitalizácia protipovodňových tokov a zariadení na území Mesta Kolárovo. Svojím rozsahom to bola najvýznamnejšia stavba ekologického zamerania v meste Kolárovo, s investičným nákladom 2,82 mil. €.

Separovaný zber odpadov je na území mesta Kolárovo zavedený od roku 2004 prostredníctvom dvora separovania TKO a od roku 2001 prostredníctvom kontajnerov na separovaný zber odpadov umiestnených cca na 16 stanovištiach na území mesta Kolárovo. K dnešnému dňu sú to komodity : papier, sklo, plasty, kovy, VKM a bioodpad. Mesto zabezpečuje recykláciu vybraných druhov odpadov, kde ich zhodnocovanie (recyklácia) je zabezpečené v zmysle legislatívy odovzdávaním vyseparovaných a dotriedených odpadov oprávneným spracovateľom odpadov na ich konečné zhodnotenie. Príjem z vyseparovaných odpadov od konečného spracovateľa a príspevok z Recyklačného fondu za preukázané množstvo vyseparovaných odpadov plynú do rozpočtu Mesta Kolárovo a ďalej je v zmysle zákona používaný na nakladanie s odpadmi.

Otázka kvality životného prostredia je vnímaná aj cez čistotu mesta, preto došlo k zintenzívneniu čistenia mesta, vrátane sídlisk a ich vnútroblokov. Z dôvodu všeobecnej efektívnosti a ľahšej operatívnosti s čistotou mesta sme pristúpili na zmenu systému čistenia mestských komunikácií, a to z doterajšieho systému, keď stroje a ľudia boli rozptýlení po celom meste, na sústredenie techniky a ľudí do určených rajónov – hlavne pracovníkmi VPP. Časť mesta - CMZ, je v podstate čistená denne.

Na základe záverov a doporučení z protipovodňovej komisie boli realizované nové odvodňovacie járky, prečistené a rekonštruované.

Problematike zlej situácie v oblasti parkovania aj v sledovanom období venovala zvýšená pozornosť, hlavne zo strany komisie výstavby a územného plánovania. Z rozpočtu mesta sa zrealizovalo rozšírenie parkovacích plôch na Brnenskom námestí a na ulici Školskej, o cca 20 parkovacích státí. Z dôvodu nedostatku financií v rozpočte mesta sa hľadajú aj náhradné riešenia financovania. Oddelenie výstavby a životného prostredia mesta, v spolupráci s komisiou výstavby a územného plánovania iniciovala riešenie situácie a začal realizovať konkrétne opatrenia a kroky (napr. projektovou dokumentáciou) s cieľom zvýšiť počet novopostavených parkovacích miest za pomoci mimorozpočtových zdrojov financovania. Navrhli sa plochy pred nákupným strediskom Jednota coop, na ploche medzi mestským úradom a zdravotným strediskom a pozdĺž štátnej cesta II/573 v CMZ vedľa kostolného parku.

V roku 2012 bol dokončený projekt s názvom Obnova mesta Kolárovo, financovaná z finančných prostriedkov poskytnutých z EÚ fondov, štátneho rozpočtu a vlastných zdrojov mesta, v rámci ktorého boli realizované : miestna komunikácia ulice Remeselnícka, ktorá bola úplne obnovená, pričom bola vytvorená nová asfaltová plocha miestnej komunikácie, nové chodníka a vjazdy k rodinným domom, ako i odvodňovacia sústava zrážkových vôd. V tomto

čas sa realizovala aj rekonštrukcia autobusovej zastávky na Kostolnom námestí, ako aj rozsiahla rekonštrukcia kostolného námestia pred budovou mestského úradu (okrem fontány).

Na miestnych komunikáciách ale boli realizované len nutné udržiavacie práce, boli opravené len výtlky formou lokálneho zohriatia asfaltu (infražiarenia) resp. tzv. studeným asfaltom, hlavne z dôvodu akútneho nedostatku finančných prostriedkov určených na daný účel.

Projektový zámer cyklotrasy - Cyklotrasa Komárno - Kolárovo a jej napojenie na existujúcu cezhraničnú cyklotrasu HUSK/0801/2.3.1/0163“ (HUSK/1101/2.3.1/0239), bol realizovaný v roku 2013 v dĺžke cyklotrasy Komárno-Kolárovo 17,32 km. Cyklotrasa bola odovzdaná do užívania ako asfaltovaná časť koruny hrádze Váhu v predmetnom úseku.

Roky 2009-2015 sa niesli aj v znamení prípravy zásobníka projektov pre podávanie žiadostí o NFP zo štrukturálnych fondov EÚ, ako aj prípravy projektových dokumentácií na výstavbu resp. rekonštrukciu objektov alebo trás, ktoré sa budú realizovať v nasledujúcich rokoch.

Dôležitý je multiplikatívny efekt výdavkov na spolufinancovanie projektov, keďže tvoria len malý percentuálny podiel (5%) z celkových nákladov projektu. Výdavky spojené s prípravou, sú z veľkej väčšiny oprávnené na preplatenie zo štrukturálnych fondov, a preto sa v prípade schválenia projektu, vrátia späť do rozpočtu.

Z á v e r :

V rokoch 2009-2015 sa podarilo zrealizovať viacero významných aktivít, ktoré prispeli k naplneniu strategických cieľov deklarovaných v PHSR a zároveň aj v rozvoji mesta Kolárovo.

Nakoľko niektoré aktivity začaté v rokoch 2009-2015 budú pokračovať aj v ďalšom období, môžeme konštatovať, že sa v tomto roku vytvoril základ pre napĺňanie cieľov a realizáciu aktivít aj do budúcich rokov.

Vytýčili sa nasledovné ciele potrebné pre rozvoj mesta, na ktoré je potrebné sa v nasledujúcich rokoch zamerať:

- vytváranie priestoru na lepšiu a účinnejšiu spoluprácu rozhodujúcich subjektov podieľajúcich sa na rozvoji mesta
- podporu spolupráce medzi zainteresovanými subjektmi najmä v oblasti cestovného ruchu a v oblasti nakladania s biologicky rozložiteľnými odpadmi
- podporu inovačných firiem v reálne fungujúcej priemyselnej zóne s transferom nových technológií a najnovších poznatkov do praxe

Vyhodnotenie Akčného plánu hospodárskeho a sociálneho rozvoja mesta Kolárovo na roky 2009-2015

Oblasť / poradové číslo projektu Viazanosť na strategický program (oblasť, priorita, opatrenie, aktivita) Názov projektu	Časový harmo- nogram	Koor- dinátor	Finančná náročnosť v EUR (SKK)	Verejné výdavky spolu v EUR (SKK)	Verejné výdavky v EUR (SKK)				Súkromné výdavky v EUR (SKK)	Poznámky
					miestne zdroje	regionálne (VUC) zdroje	národné zdroje/štátny rozpočet	zdroje EU		
2/1 2.3.1.1. Rekonštrukcia zariadenia pre seniorov (penzión)	2008 - 2012	Mesto Kolárovo	225 tis. € 6.778 tis. Sk	225 tis. € 6.778 tis. Sk	22,5 tis. € 677,8 tis. Sk	-	202,5 tis. € 6.100,2 tis. Sk	-	-	Zateplenie penziónu a výmena okien
2/1 2.3.1.1. Rekonštrukcia zariadenia pre seniorov (penzión) <u>Stav plnenia 1.2.2015</u>	Realizácia: A – áno Termín plnenia/obdobie realizácie: 2010 Financovanie: rozpočet mesta a fondy Zodpovednosť za realizáciu (zodpovedná osoba/zodpovedné oddelenie): riaditeľ DPD Stav/Výsledok: Zateplenie jedného priečelia budovy DPD na ulici Partizánska Indikátory výstupu: zníženie tepelnej energetickej náročnosti budovy									
2/2 2.2.4.1. Výstavba nájomných bytov - 12 b.j. nižšieho štandardu (Dankó P.)	2010 - 2012	Mesto Kolárovo	200 tis. € 6.025,2 tis. Sk	200 tis. € 6.025,2 tis. Sk	70 tis. € 2.108,8 tis. Sk	-	130 tis. € 3.916,4 tis. Sk	-	-	Stavebný pozemok nie je vo vlastníctve mesta

2/2 2.2.4.1. Výstavba nájomných bytov - 12 b.j. nižšieho štandardu (Dankó P.) <u>Stav plnenia 1.2.2015</u>	Realizácia : N – nie, Termín plnenia/obdobie realizácie: po majetkoprávnom vyporiadaní pozemkov Financovanie: Zodpovednosť za realizáciu (zodpovedná osoba/zodpovedné oddelenie): Stav/Výsledok: Indikátory výstupu:									
2/3 2.2.4.1. Výstavba nájomných bytov - 12 b.j. nižšieho štandardu (Dankó P.)	2011-2013	Mesto Kolárovo	200 tis. € 6.025,2 tis. Sk	200 tis. € 6.025,2 tis. Sk	70 tis. € 2.108,8 tis. Sk	-	130 tis. € 3.916,4 tis. Sk	-	-	Stavebný pozemok nie je vo vlastníctve mesta
2/3 2.2.4.1. Výstavba nájomných bytov - 12 b.j. nižšieho štandardu (Dankó P.) <u>Stav plnenia 1.2.2015</u>	Realizácia : N – nie Termín plnenia/obdobie realizácie: po majetkoprávnom vyporiadaní pozemkov Financovanie: Zodpovednosť za realizáciu (zodpovedná osoba/zodpovedné oddelenie): Stav/Výsledok: Indikátory výstupu:									
4/1 4.1.2.1. Modernizácia vnútorných vybavení základných škôl	2007 - 2012	Mesto Kolárovo	280 tis. € 8.435 tis. Sk	280 tis. € 8.435 tis. Sk	-	-	-	-	-	Modernizácia odborných, učební, tried a učebných pomôcok –predĺženie termínu

4/1 4.1.2.1. Modernizácia vnútorných vybavení základných škôl <u>Stav plnenia 1.2.2015</u>	Realizácia: P – priebežne Termín plnenia/obdobie realizácie: Financovanie: z vlastných prostriedkov Zodpovednosť za realizáciu (zodpovedná osoba/zodpovedné oddelenie): riadителя ZŠ Stav/Výsledok: zakúpenie prostriedkov pre vyučovací proces, elektroniky a materiálového vybavenia. Vytvorenie odborných učební, knižničného fondu, Indikátory výstupu: zvýšenie úrovne vyučovacieho procesu									
4/2 4.2.3.3. Premena tradičnej školy na modernú	2009 - 2012	Mesto Kolárovo	120 tis. € 3.615,1 tis. Sk	120 tis. € 3.615,1 tis. Sk	6 tis. € 180,7 tis. Sk	-	12 tis. € 361,5 tis. Sk	102 tis. € 3.072,8 tis. Sk	-	ZŠ aj MŠ – predĺženie termínu
4/2 4.2.3.3. Premena tradičnej školy na modernú <u>Stav plnenia 1.2.2015</u>	Realizácia: N – nie Termín plnenia/obdobie realizácie: Financovanie: Zodpovednosť za realizáciu (zodpovedná osoba/zodpovedné oddelenie): Stav/Výsledok: Indikátory výstupu:									
4/3 4.1.1.3. Rekonštrukcia budovy ZŠ J. A. Komenského Kolárovo, Ul. Rábska 14	2008 - 2011	Mesto Kolárovo	650 tis. € 19.582 tis. Sk	650 tis. € 19.582 tis. Sk	70 tis. € 2.109 tis. Sk	-	-	580 tis. € 17.493 tis. Sk	-	Podaná Žiadosť o pridelenie NFP – schválené 18.septembra 2009

4/3 4.1.1.3. Rekonštrukcia budovy ZŠ J. A. Komenského Kolárovo, Ul. Rábska 14 <u>Stav plnenia 1.2.2015</u>	Realizácia: A – áno, Termín plnenia/obdobie realizácie: 2012 Financovanie: z NFP a z vlastných zdrojov mesta Zodpovednosť za realizáciu (zodpovedná osoba/zodpovedné oddelenie): Stav/Výsledok: rekonštruované budovy školy a telocvične – kontaktné zateplenie, nová valbová strecha, výmena výplne otvorov Indikátory výstupu: znížená energetická náročnosť budov, zvýšené pohodlie vyučovacieho procesu									
4/4 4.1.1.3. Rekonštrukcia budov ZŠ Mateja Korvína Kolárovo, Ul. Školská	2006 2010	Mesto Kolárovo	385 tis. € 11.599 tis. Sk	385 tis. € 11.599 tis. Sk	19,5 tis. € 579 tis. Sk	-	38,5 tis. € 1.161 tis. Sk	327 tis. € 9.859 tis. Sk	-	Hodnota stavby vrátane počítačov, bez ceny projektov a dozorovania stavby
4/4 4.1.1.3. Rekonštrukcia budov ZŠ Mateja Korvína Kolárovo, Ul. Školská <u>Stav plnenia 1.2.2015</u>	Realizácia: A – áno, Termín plnenia/obdobie realizácie: 2010 Financovanie: z NFP a z vlastných zdrojov mesta Zodpovednosť za realizáciu (zodpovedná osoba/zodpovedné oddelenie): Stav/Výsledok: : rekonštruované budovy školy – kontaktné zateplenie, nová valbová strecha, výmena výplní otvorov + počítačové vybavenie a ďalšia elektronika Indikátory výstupu: znížená energetická náročnosť budov, zvýšené pohodlie vyučovacieho procesu									
4/5 4.1.1.3 Rekonštrukcia MS, Lesná 8	2008 2012	Mesto Kolárovo	45,5 tis. € 1.370 tis. Sk	45,5 tis. € 1.370 tis. Sk	45,5 tis. € 1.370 tis. Sk	-	-	-	-	-
4/5 4.1.1.3 Rekonštrukcia MS, Lesná 8 <u>Stav plnenia 1.2.2015</u>	Realizácia: A – áno, Termín plnenia/obdobie realizácie: 2014 Financovanie: z vlastných zdrojov mesta Zodpovednosť za realizáciu (zodpovedná osoba/zodpovedné oddelenie): Stav/Výsledok: rekonštruovaná budova materskej školy – kontaktné zateplenie a výmena okien Indikátory výstupu: zvýšené pohodlie v užívaní budov									
4/6 4.1.1.3 Rekonštrukcia MS, Brnenské námestie	2010 2013	Mesto Kolárovo	650 tis. € 19.582 tis. Sk	650 tis. € 19.582 tis. Sk	32,5 tis. € 979,1 tis. Sk	-	65 tis. € 1.958,2	552,5 tis. € 16.644,7 tis. Sk	-	-

4/6 4.1.1.3 Rekonštrukcia MS, Brnenské námestie <u>Stav plnenia 1.2.2015</u>	Realizácia: A – áno, Termín plnenia/obdobie realizácie: 2010-2013 Financovanie: z vlastných zdrojov mesta Zodpovednosť za realizáciu (zodpovedná osoba/zodpovedné oddelenie): Stav/Výsledok: rekonštruované budovy školy – izolácia strechy, výmena výplní otvorov, oprava odkvapového systému Indikátory výstupu: zvýšené pohodlie užívania budov, predĺženie životnosti stavieb									
5/1 5.1.4.1. Rekonštrukcia tribúny futb. štad. K.Gőgha Kolárovo	2008 - 2012	Mesto Kolárovo	220 tis. € 6.627,7 tis. Sk	220 tis. € 6.627,7 tis. Sk	110 tis. € 3.313,85 tis. Sk	-	110 tis. € 3.313,85 tis. Sk	-	-	Časť tribúny ukončené 06/09 a odovzdané do užívania (v hodnote cca. 64.579 €)
5/1 5.1.4.1. Rekonštrukcia tribúny futb. štad. K.Gőgha Kolárovo <u>Stav plnenia 1.2.2015</u>	Realizácia: N – nie, Termín plnenia/obdobie realizácie: 2009 Financovanie: Zodpovednosť za realizáciu (zodpovedná osoba/zodpovedné oddelenie): Stav/Výsledok: časť tribúny a realizované kryté montované tribúny Indikátory výstupu: zvýšenie sediacích kapacít futbalového ihriska									
8/1 8.2.1.3. Podpora projektov budovania priemyselných parkov Kolárovo – zabezpečenie základnej infraštruktúry pre priemyselný park	2007 - 2012	Mesto Kolárovo	2.000 tis. € 60.252 tis. Sk	1.900 tis. € 57.239,4 tis. Sk	-	-	400 tis. € 12.050,4 tis. Sk	1.500 tis. € 45.189 tis. Sk	100 tis. € 3.012,6 tis. Sk	-
8/1 8.2.1.3. Podpora projektov budovania priemyselných parkov Kolárovo – zabezpečenie základnej infraštruktúry pre priemyselný park <u>Stav plnenia 1.2.2015</u>	Realizácia: N – nie, Termín plnenia/obdobie realizácie : Financovanie: Zodpovednosť za realizáciu (zodpovedná osoba/zodpovedné oddelenie): Stav/Výsledok: Indikátory výstupu:									

9/1 9.1.2.1. Podpora a obnova infraštruktúry cestovného ruchu, výstavba a obnova cyklistických trás a turistických chodníkov	2008 - 2012	Mesto Kolárovo	880 tis. € 26.510,9 tis. Sk	880 tis. € 26.510,9 tis. Sk	44 tis. € 1325,5 tis. Sk	-	88 tis. € 2.651,1 tis. Sk	748 tis. € 22.534,3 tis. Sk	-	-
9/1 9.1.2.1. Podpora a obnova infraštruktúry cestovného ruchu, výstavba a obnova cyklistických trás a turistických chodníkov <u>Stav plnenia 1.2.2015</u>	Realizácia: A – áno, Termín plnenia/obdobie realizácie: 2014 Financovanie: z NFP a z vlastných zdrojov mesta Zodpovednosť za realizáciu (zodpovedná osoba/zodpovedné oddelenie): Stav/Výsledok: rekonštruované hygienické miestnosti Indikátory výstupu: užívania schopnosť									
11/1 11.4.1.1. Realizácia komplexných projektov regenerácie – Obnova CMZ mesta Kolárovo	2006 - 2012	Mesto Kolárovo	1.353 tis. € 40.760,5 tis. Sk	1.353 tis. € 40.760,5 tis. Sk	67,7 tis. € 2.038 tis. Sk	-	135,3 tis. € 4.076 tis. Sk	1.150 tis. € 34.646,5 tis. Sk	-	Podaná žiadosť o NFP
11/1 11.4.1.1. Realizácia komplexných projektov regenerácie – Obnova CMZ mesta Kolárovo <u>Stav plnenia 1.2.2015</u>	Realizácia: A – áno, Termín plnenia/obdobie realizácie: 2012 Financovanie: z NFP a vlastných zdrojov mesta Zodpovednosť za realizáciu (zodpovedná osoba/zodpovedné oddelenie): Stav/Výsledok: vydláždená plocha pred MsÚ, nová autobusová zastávka, obnova cestného telesa a chodníkov na Ul. Remeselnícka + odvodnenie Indikátory výstupu: atraktívnejšie centrum mesta, kultúrnejšia čakáreň a nástupisko prímestskej autobusovej doprava a kvalitatívne zvýšenie dopravy na miestnej komunikácii									
11/2 11.4.1.2. Rekonštrukcia stavebných štruktúr mesta (chodníky, verejné zelene, verejné priestranstvá)	2009 - 2012	Mesto Kolárovo	1.852,2 tis. € 55.799,4 tis. Sk	1.852,2 tis. € 55.799,4 tis. Sk	92,6 tis. € 2.790 tis. Sk	-	185,2 tis. € 5.579,9 tis. Sk	1.574,4 tis. € 47.429,5 tis. Sk	-	-
11/2 11.4.1.2. Rekonštrukcia stavebných štruktúr mesta (chodníky, verejné zelene, verejné priestranstvá) <u>Stav plnenia 1.2.2015</u>	Realizácia: A – áno, Termín plnenia/obdobie realizácie: 2009 Financovanie: z vlastných zdrojov mesta Zodpovednosť za realizáciu (zodpovedná osoba/zodpovedné oddelenie): Stav/Výsledok: výstavba chodníku Reviczského, rekonštrukcia na Ul. Sládkovičova; revitalizácia verejnej Indikátory výstupu: atraktívnejšie centrum mesta, kultúrnejšia hromadná doprava a kvalitatívne zvýšenie dopravy na miestnej komunikácii									

11/3 11.1.5.1. Zásobovanie obyvateľstva pitnou vodou lokalita Kolárovo-Pačérok, rozšírenie vodovodu	2006 - 2012	Mesto Kolárovo	176 tis. € 5.302 tis. Sk	176 tis. € 5.302 tis. Sk	-	-	-	-	-	-
11/3 11.1.5.1. Zásobovanie obyvateľstva pitnou vodou lokalita Kolárovo-Pačérok, rozšírenie vodovodu <u>Stav plnenia 1.2.2015</u>	Realizácia: N – nie, Termín plnenia/obdobie realizácie: Financovanie: Zodpovednosť za realizáciu (zodpovedná osoba/zodpovedné oddelenie): Stav/Výsledok: nedostatok finančných prostriedkov mesta Indikátory výstupu:									
11/4 11.1.5.1. Zásobovanie obyvateľstva pitnou vodou V. Ostrov – Büdösvíz – Köveslány	2006 - 2012	Mesto Kolárovo	160.000 tis. € 4.820,2 tis. Sk	160.000 tis. € 4.820,2 tis. Sk	-	-	-	-	-	-
11/4 11.1.5.1. Zásobovanie obyvateľstva pitnou vodou V. Ostrov – Büdösvíz – Köveslány <u>Stav plnenia 1.2.2015</u>	Realizácia: N – nie, Termín plnenia/obdobie realizácie: Financovanie: Zodpovednosť za realizáciu (zodpovedná osoba/zodpovedné oddelenie): Stav/Výsledok: nedostatok finančných prostriedkov mesta Indikátory výstupu:									
11/5 11.1.1.1. Výstavba nájomných bytov –Byt dom 12 b. j. - Kolárovo - Juh	2009 - 2012	Mesto Kolárovo	652 tis. € 19.642,2 tis. Sk	652 tis. € 19.642,2 tis. Sk	489 tis. € 14.732,2 tis. Sk	-	163 tis. € 4.910 tis. Sk	-	-	Nové aktivity
11/5 11.1.1.1. Výstavba nájomných bytov –Byt dom 12 b. j. - Kolárovo – Juh <u>Stav plnenia 1.2.2015</u>	Realizácia: A – áno, Termín plnenia/obdobie realizácie: 2009 Financovanie: z ŠFRB a vlastných zdrojov mesta Zodpovednosť za realizáciu (zodpovedná osoba/zodpovedné oddelenie): Stav/Výsledok: nová obytná budova Indikátory výstupu: zvýšené počtu sociálnych bytov vo vlastníctve mesta									

11/6 11.1.1.1. Výstavba nájomných bytov Bytový dom 18 b. j. Kolárovo	2008 - 2011	Mesto Kolárovo	915 tis. € 27.560 tis. Sk	915 tis. € 27.560 tis. Sk	683 tis. € 20.576 tis. Sk	-	232 tis. € 6.984 tis. Sk	-	-	Zmena počtu bytových jednotiek
11/6 11.1.1.1. Výstavba nájomných bytov Bytový dom 18 b. j. Kolárovo <u>Stav plnenia 1.2.2015</u>	Realizácia: A – áno, Termín plnenia/obdobie realizácie: 20109 Financovanie: z ŠFRB a z vlastných zdrojov mesta Zodpovednosť za realizáciu (zodpovedná osoba/zodpovedné oddelenie): Stav/Výsledok: nová obytná budova Indikátory výstupu: zvýšenie počtu nájomných bytov vo vlastníctve mesta									
11/7 11.1.1.1. Výstavba nájomných bytov –Byt dom 12 b. j. - Kolárovo - Juh	2009 - 2012	Mesto Kolárovo	652 tis. € 19.642 tis. Sk	652 tis. € 19.642 tis. Sk	489 tis. € 14.732 tis. Sk	-	163 tis. € 4.910 tis. Sk	-	-	Nové aktivity – pri výstavbe nájomných bytov sa uvažuje zobrať úveru podľa možností zo ŠFRB
11/7 11.1.1.1. Výstavba nájomných bytov –Byt dom 12 b. j. - Kolárovo – Juh <u>Stav plnenia 1.2.2015</u>	Realizácia: N – nie, Termín plnenia/obdobie realizácie: Financovanie: z ŠFRB a vlastných zdrojov mesta Zodpovednosť za realizáciu (zodpovedná osoba/zodpovedné oddelenie): Stav/Výsledok: Indikátory výstupu:									
11/8 11.1.1.1. Výstavba nájomných bytov –Byt dom 12 b. j. – Kolárovo - Juh	2009 - 2012	Mesto Kolárovo	652 tis. € 19.642 tis. Sk	652 tis. € 19.642 tis. Sk	489 tis. € 14.732 tis. Sk	-	163 tis. € 4.910 tis. Sk	-	-	Nové aktivity – pri výstavbe nájomných bytov sa uvažuje zobrať úveru podľa možností zo ŠFRB
11/8 11.1.1.1. Výstavba nájomných bytov –Byt dom 12 b. j. - Kolárovo – Juh <u>Stav plnenia 1.2.2015</u>	Realizácia: N – nie, Termín plnenia/obdobie realizácie: Financovanie: Zodpovednosť za realizáciu (zodpovedná osoba/zodpovedné oddelenie): Stav/Výsledok: Indikátory výstupu:									

11/9 11.1.1.1. Výstavba nájomných bytov –Byt dom 12 b. j. - Kolárovo - Juh	2009 - 2012	Mesto Kolárovo	652 tis. € 19.642 tis. Sk	652 tis. € 19.642 tis. Sk	489 tis. € 14.732 tis. Sk	-	163 tis. € 4.910 tis. Sk	-	-	Nové aktivity – pri výstavbe nájomných bytov sa uvažuje zobratím úveru podľa možností zo ŠFRB
11/9 11.1.1.1. Výstavba nájomných bytov –Byt dom 12 b. j. - Kolárovo – Juh <u>Stav plnenia 1.2.2015</u>	Realizácia: N – nie, Termín plnenia/obdobie realizácie: Financovanie: Zodpovednosť za realizáciu (zodpovedná osoba/zodpovedné oddelenie): Stav/Výsledok: Indikátory výstupu:									
11/10 11.1.1.1. Výstavba nájomných bytov –Byt dom 12 b. j. - Kolárovo - Juh	2009 - 2012	Mesto Kolárovo	652 tis. € 19.642 tis. Sk	652 tis. € 19.642 tis. Sk	489 tis. € 14.732 tis. Sk	-	163 tis. € 4.910 tis. Sk	--	-	Nové aktivity – pri výstavbe nájomných bytov sa uvažuje zobratím úveru podľa možnosti zo ŠFRB
11/10 11.1.1.1. Výstavba nájomných bytov –Byt dom 12 b. j. - Kolárovo – Juh <u>Stav plnenia 1.2.2015</u>	Realizácia: N – nie, Termín plnenia/obdobie realizácie: Financovanie: Zodpovednosť za realizáciu (zodpovedná osoba/zodpovedné oddelenie): Stav/Výsledok: Indikátory výstupu:									
11/11 11.1.1.1. Výstavba nájomných bytov –Byt dom 12 b. j. - Kolárovo - Juh	2009 - 2012	Mesto Kolárovo	652 tis. € 19.642 tis. Sk	652 tis. € 19.642 tis. Sk	489 tis. € 14.732 tis. Sk	-	163 tis. € 4.910 tis. Sk	-	-	Nové aktivity – pri výstavbe nájomných bytov sa uvažuje zobratím úveru podľa možnosti zo ŠFRB
11/11 11.1.1.1. Výstavba nájomných bytov –Byt dom 12 b. j. - Kolárovo – Juh <u>Stav plnenia 1.2.2015</u>	Realizácia: N – nie, Termín plnenia/obdobie realizácie: Financovanie: Zodpovednosť za realizáciu (zodpovedná osoba/zodpovedné oddelenie): Stav/Výsledok: Indikátory výstupu:									

11/12 11.1.5.1. Rozšírenie inžinierskych sietí - Komplexná technická vybavenosť Kolárovo - Juh	2009 - 2012	Mesto Kolárovo	3.021 tis. € 91.000 tis. Sk	3.021 tis. € 91.000 tis. Sk	2.021 tis. € 61.000 tis. Sk	-	1.000 tis. € 30.000 tis. Sk	-	-	Cca 50% z celkovej hodnoty projektu
11/12 11.1.5.1. Rozšírenie inžinierskych sietí - Komplexná technická vybavenosť Kolárovo – Juh <u>Stav plnenia 1.2.2015</u>	Realizácia: P – priebežne, Termín plnenia/obdobie realizácie: 2014 Financovanie: z vlastných zdrojov mesta Zodpovednosť za realizáciu (zodpovedná osoba/zodpovedné oddelenie): Stav/Výsledok: podklad miestnej komunikácie Indikátory výstupu: 600 m spevnenej plochy									
12/1 12.1.1.3. Realizácia obchvatu mesta na ceste II/573 Komárno - Kolárovo - Šaľa	2008- 2010	Mesto Kolárovo	3.214 tis. € 96.825 tis. Sk	3.214 tis. € 96.825 tis. Sk	160,7 tis. € 4.841,3 tis. Sk	-	321,4 tis. € 9682,5 tis. Sk	2.410,5 tis. € 72.618,7 tis. Sk	-	-
12/1 12.1.1.3. Realizácia obchvatu mesta na ceste II/573 Komárno - Kolárovo – Šaľa <u>Stav plnenia 1.2.2015</u>	Realizácia: N – nie, Termín plnenia/obdobie realizácie: Financovanie: Zodpovednosť za realizáciu (zodpovedná osoba/zodpovedné oddelenie): Stav/Výsledok: Indikátory výstupu:									
12/2 12.1.1.2. Rekonštrukcia a modernizácia verejného osvetlenia	2006- 2008	Mesto Kolárovo	817 tis. € 24.613 tis. Sk	817 tis. € 24.613 tis. Sk	40,9 tis. € 1.230,7 tis. Sk	-	81,7 tis. € 2.461,3 tis. Sk	694,4 tis. € 20.921 tis. Sk	-	-
12/2 12.1.1.2. Rekonštrukcia a modernizácia verejného osvetlenia <u>Stav plnenia 1.2.2015</u>	Realizácia: N – nie, Termín plnenia/obdobie realizácie: Financovanie: Zodpovednosť za realizáciu (zodpovedná osoba/zodpovedné oddelenie): Stav/Výsledok: Indikátory výstupu:									

12/3 12.1.1.1. Rekonštrukcia miestnych komunikácií a chodníkov	2006 - 2012	Mesto Kolárovo	500 tis. € 15.063 tis. Sk	500 tis. € 15.063 tis. Sk	500 tis. € 15.063 tis. Sk	-	-	-	-	Doteraz preinvestov. 14.400 tis. Sk vrátane ul. Dlhá, Novomestského, Ha hrádzi, Roľnícka, Malinová, Rybárska, Kost. Námestie
12/3 12.1.1.1. Rekonštrukcia miestnych komunikácií a chodníkov <u>Stav plnenia 1.2.2015</u>	Realizácia: P – priebežne, Termín plnenia/obdobie realizácie: Financovanie: z vlastných zdrojov mesta Zodpovednosť za realizáciu (zodpovedná osoba/zodpovedné oddelenie): Stav/Výsledok: pravidelná – nevyhnutná oprava, resp. údržba miestnych komunikácií Indikátory výstupu:									
12/4 12.1.2.2. Výstavba kruhových objazdov na ceste II/573	2008 - 2011	Mesto Kolárovo, VÚC Nitra	550 tis. € 16.569 tis. Sk	550 tis. € 16.569 tis. Sk	28 tis. € 844 tis. Sk	522 tis. € 15.726 tis. Sk	-	-	-	V štádiu vydania stavebného povolenia
12/4 12.1.2.2. Výstavba kruhových objazdov na ceste II/573 <u>Stav plnenia 1.2.2015</u>	Realizácia: P – priebežne, Termín plnenia/obdobie realizácie: 2008 Financovanie: VÚC Nitra a z vlastných zdrojov mesta Zodpovednosť za realizáciu (zodpovedná osoba/zodpovedné oddelenie): Stav/Výsledok: realizovaný kruhový objazd na križovatke Kostolné námestie - Rábska Indikátory výstupu: zvýšená bezpečnosť pri prejazde križovatkou a zvýšená priepustnosť									
13/1 13.1.4.3. Zavádzanie progresívnych techník v energetike - zariadenia na energ. využitie biomasy	2006-2013	Mesto Kolárovo	2.941 tis. € 88.600 tis. Sk	2.941 tis. € 88.600 tis. Sk	147 tis. € 4.430 tis. Sk	-	294,1 tis. € 8.860 tis. Sk	2499,9 tis. € 75.310 tis. Sk	-	-
13/1 13.1.4.3. Zavádzanie progresívnych techník v energetike - zariadenia na energ. využitie biomasy <u>Stav plnenia 1.2.2015</u>	Realizácia: N – nie, Termín plnenia/obdobie realizácie: Financovanie: Zodpovednosť za realizáciu (zodpovedná osoba/zodpovedné oddelenie): Stav/Výsledok: Indikátory výstupu:									

13/2 13.2.1.1. Rekultivácia uzavretej skládky TKO - Pačérok	2006 - 2012	Mesto Kolárovo	750 tis. € 22.595 tis. Sk	750 tis. € 22.595 tis. Sk	75 tis. € 2.259 tis. Sk	-	675 tis. € 20.336 tis. Sk	-	-	-
13/2 13.2.1.1. Rekultivácia uzavretej skládky TKO – Pačérok <u>Stav plnenia 1.2.2015</u>	Realizácia: N – nie, Termín plnenia/obdobie realizácie: Financovanie: Zodpovednosť za realizáciu (zodpovedná osoba/zodpovedné oddelenie): Stav/Výsledok: Indikátory výstupu:									
13/3 13.1.3.1 Výsadba odolných rastlín	2010 - 2012	Mesto Kolárovo	20 tis. € 602,5 tis. Sk	20 tis. € 602,5 tis. Sk	20 tis. € 602,5 tis. Sk	-	-	-	-	-
13/3 13.1.3.1 Výsadba odolných rastlín <u>Stav plnenia 1.2.2015</u>	Realizácia: N – nie, Termín plnenia/obdobie realizácie: Financovanie: Zodpovednosť za realizáciu (zodpovedná osoba/zodpovedné oddelenie): Stav/Výsledok: Indikátory výstupu:									
13/4 13.1.5.1. Dokument starostlivosti drevín	2010 - 2012	Mesto Kolárovo	17 tis. € 512,1 tis. Sk	17 tis. € 512,1 tis. Sk	17 tis. € 512,1 tis. Sk	-	-	-	-	-
13/4 13.1.5.1. Dokument starostlivosti drevín <u>Stav plnenia 1.2.2015</u>	Realizácia: N – nie, Termín plnenia/obdobie realizácie: Financovanie: Zodpovednosť za realizáciu (zodpovedná osoba/zodpovedné oddelenie): Stav/Výsledok: Indikátory výstupu:									

13/5 13.2.1.4. Rozšírenie zberného dvora	2010 - 2012	Mesto Kolárovo	260 tis. € 7.832,8 tis. Sk	260 tis. € 7.832,8 tis. Sk	13 tis. € 391,7 tis. Sk	-	247 tis. € 7.441,1 tis. Sk	-	-	-
13/5 13.2.1.4. Rozšírenie zberného dvora <u>Stav plnenia 1.2.2015</u>	Realizácia: N – nie, Termín plnenia/obdobie realizácie: Financovanie: Zodpovednosť za realizáciu (zodpovedná osoba/zodpovedné oddelenie): Stav/Výsledok: Indikátory výstupu:									
13/6 13.1.4.5. Zlepšenie stavu ovzdušia v meste Kolárovo – nákup čistiacej techniky	2009- 2010	Mesto Kolárovo	267 tis. € 8.043,6 tis. Sk	267 tis. . € 8.043,6 tis. Sk	13,3 tis. € 400,6 tis. Sk	-	26,7 tis. € 804,4 tis. Sk	227 tis. € 6.838,6	-	-
13/6 13.1.4.5. Zlepšenie stavu ovzdušia v meste Kolárovo – nákup čistiacej techniky <u>Stav plnenia 1.2.2015</u>	Realizácia: A – áno, Termín plnenia/obdobie realizácie: 2009 Financovanie: z vlastných zdrojov mesta Zodpovednosť za realizáciu (zodpovedná osoba/zodpovedné oddelenie): Stav/Výsledok: nákup vozidla Fann Rotopress Indikátory výstupu: zníženie prašnosti v meste a zvýšenie efektívnosti strojového upratovanie verejných priestranstiev mesta									

Vybrané rozvojové aktivity mesta Kolárovo v období 2006-2009

Aktivita	Časový harmo-nogram	Koordi-nátor	Finančná náročnosť (SKK)	Verejné výdavky (SKK)	Verejné výdavky(SKK)				Súkromné výdavky (SKK)	Poznámky
					miestne	regionálne (VÚC)	národný štátny rozpočet	EU		
Asfaltový chodník k cintorínu	2004 - 2007	Mesto Kolárovo	1.082 tis.	1.082 tis.	1.082 tis.	-	-	-	-	
Parkovisko –Ul. Nová (18 miest)	2006 - 2007	Mesto Kolárovo	226 tis.	226 tis.	226 tis.	-	-	-	-	
Telocvičňa TJ - podlaha Športová hala	2007	Mesto Kolárovo	1.251 tis.	1.251 tis.	1.251 tis.	-	-	-	-	
Rekonštrukcia ZŠ- soc. Ul. Rábska č 14	2006 - 2007	Mesto Kolárovo	258 tis.	258 tis.	258 tis.	-	-	-	-	
Kotolňa- modernizácia Ul. Partizánska	2006 - 2007	Mesto Kolárovo	427 tis.	427 tis.	427 tis.	-	-	-	-	
Nájomné byty 12 bj.- nižší štandard	2005 - 2007	Mesto Kolárovo	6.884 tis.	6.884 tis.	3.121 tis.	-	3.763 tis.	-	-	
Nájomné byty 21 bj. Prestavba, prístavba, nadstavba skladu	2005 - 2008	Mesto Kolárovo	28.998 tis.	28.998 tis.	25.541 tis.	-	3.457 tis.	-	-	
Územný plán zóny- Kolárovo - Juh a PHSR mesta	2005 - 2007	Mesto Kolárovo	746 tis.	746 tis.	37,3 tis.	-	708,7 tis.	-	-	

Územné plány zón CMZ a Mrchovisko	2005 - 2008	Mesto Kolárovo	1.795 tis.	1.795 tis.	89,7 tis.	-	1.705,3 tis.	-	-	
Rekonštrukcia TK MsÚ, Zdrav. stredisko	2006 - 2007	Mesto Kolárovo	233 tis.	233 tis.	233 tis.	-	-	-	-	
Rekonštrukcia MŠ UL. Lesná č. 10	2007 - 2008	Mesto Kolárovo	698 tis.	698 tis.	698 tis.	-	-	-	-	
12b.j. Nájomné byty, Kostolné námestie	2005 - 2006	Mesto Kolárovo	21.028 tis.	21.028 tis.	14.923,5 tis.	-	6.104,5 tis.	-	-	
Rekonštrukcia budovy CVČ	2005 - 2008	Mesto Kolárovo	1.095 tis.	1.095 tis.	1.095 tis.	-	-	-	-	
Viacúčelové športové ihrisko-Areál CVČ	2007 - 2008	Mesto Kolárovo	2.568 tis.	2.568 tis.	1.368 tis.	-	1.200 tis.	-	-	
Ubytovňa TJ Kolárovo Športová	2006 - 2008	Mesto Kolárovo	1.488 tis.	1.488 tis.	1.488 tis.	-	-	-	-	
Zastrešenie ZŠ s VJM Ul. Školská	2006	Mesto Kolárovo	2.105 tis.	2.105 tis.	105 tis.	-	2.000 tis.	-		
Denný stacionár ul. Lesná 10	2006	Mesto Kolárovo	679 tis.	679 tis.	178 tis.	-	501 tis.	-	-	
Rekonštrukcia verej. osvetlenia, Jesenské nábrežie + Most	2005 - 2006	Mesto Kolárovo	287,5 tis.	287,5 tis.	207,5 tis.	-	80 tis.	-	-	

Rekonštrukcia ObZS - rýchla zdrav. služba	2006	Mesto Kolárovo	387 tis.	387 tis.	387 tis.	-	-	-	-	
Oprava MK Ul. L. Novomestského	2006	Mesto Kolárovo	1.750 tis.	1.750 tis.	1.750 tis.	-	-	-	-	
Rekonštrukcia MK v uliciach : Na hrádzi, Roľnícka, Malinová, Podjavorinská, Kost. námestie, Rybárska , príst. cesta do priem. areálu	2008 - 2009	Mesto Kolárovo	136,2 tis. € 4.103,2 tis. Sk	136,2 tis. € 4.103,2 tis. Sk	136,2 tis. € 4.103,2 tis. Sk	-	-	-	-	Odovzdané do užívania 2.07.2009
Rekonštrukcia budovy Zdravotného strediska	2007- 2009	Mesto Kolárovo	142,5 tis. € 4.218 tis. Sk	140 tis. € 4.218 tis. Sk	57 tis. € 1.718 tis. Sk	-	83 tis. € 2.500 tis. Sk	-	-	Odovzdané do užívania v mesiaci júl 2009

A.II Analýza vonkajšieho prostredia

Okres Komárno zahŕňa 41 obcí – z toho 2 mestá (Komárno a Hurbanovo). Má rozlohu 1100 km², k 31.12.2014 žilo tu 103360 obyvateľov a priemerná hustota zaľudnenia je 94,11 obyvateľov na km² (v Nitrianskom kraji hustota obyvateľstva je 108,11 obyvateľov na km²). Počtom obyvateľstva sa zaraďuje okres medzi väčšie okresy SR.

Južná hranica okresu Komárno je súčasne i štátnou hranicou s Maďarskom. Okres Komárno na severe a východe susedí s okresom Nové Zámky, na západe s okresmi Dunajská Streda a Šaľa.

Mesto Kolárovo od okresného mesta je vzdialená 23 km severným smerom.

Podľa geomorfologického členenia mikroregión mesta tvorí Podunajská rovina. Okres Komárno patrí do teplej klimatickej oblasti. Hlavné rieky okresu: Dunaj, Váh, Nitra, Malý Dunaj. Z celkovej rozlohy územia okresu 78,5 % tvorí poľnohospodárska pôda (863 km²), kým 6,4 % tvoria lesné pozemky (70 km²). Stupeň zornenia je 88,1 %.

V rámci Nitrianskeho kraja okres Komárno patrí medzi okresmi s vyššou mierou nezamestnanosti, miera nezamestnanosti je nad celoslovenským priemerom. Okres Komárno na základe výšky priemerných miezd patrí medzi podpriemerné regióny Slovenska, príjmy tunajších obyvateľov sú pod krajským a celoslovenským priemerom.

Tab. 49: Štruktúra UoZ podľa doby trvania nezamestnanosti na rôznych regionálnych úrovniach k 30.06.2015

Územie	UoZ spolu	Z toho viac ako 12 mesiacov registrovaný UoZ	
		počet	%
Okres Nové Zámky	7903	4257	53,87
Okres Komárno	9248	5234	56,60
Nitriansky kraj	41362	20994	50,76
Slovensko	353844	189817	53,64

Zdroj: Ústredie práce, sociálnych vecí a rodiny, 2015

Okres Komárno by mohlo byť príťažlivým miestom pre potenciálnych investorov v budúcnosti v dôsledku dobrej dopravnej polohy územia (v blízkosti Maďarska a vodnej cesty Dunaj) a kvalitnej pracovnej sily a infraštruktúrnej vybavenosti. Rovnako podobnú ekonomickú atraktivitu má aj okres Nové Zámky v susedstve.

Súčasná výkonnosť ekonomiky okresu je nižšia ako priemer Slovenska (čo naznačuje aj ukazovateľ, ako priemerná mesačná nominálna mzda), avšak potenciál pre rozvoj hospodárstva regiónu je veľký – do roku 2020 sa okres môže stať jedným z najrozvinutejších hospodárskych centier Slovenska.

Nevyhnutným činiteľom pre rozvoj regiónu je prílev zahraničných investícií. Predpokladom úspešnosti je skvalitňovanie spolupráce podnikateľov a samospráv a ich integrácia do všetkých rozvojových oblastí a rozvoj cezhraničnej spolupráce.

Mesto Komárno je dominantným ostrovom priemyslu a služieb v srdci najproduktívnejšieho poľnohospodárskeho regiónu SR. Z pohľadu makroekonomickej štruktúry rozhodujúce postavenie má strojársky, obuvnícky a polygrafický priemysel.

Susedné mesto Nové Zámky (vo vzdialenosti 8 km od riešeného územia) je svojou lokalitou atraktívne miesto pre mnohých investorov, najmä pre svoju dopravnú polohu v

rámci Slovenska: mestom Nové Zámky prechádza cesta I/64, ktorá spája hraničný priechod do Maďarska v Komárne s Nitrou, kde sa napája na rýchlostnú cestu R1.

V rámci regiónu tradičným priemyselným odvetvím je potravinársky priemysel, využívajúci surovinové zdroje poľnohospodárskej výroby (reprezentujú ho mlyny, pekárne a pivovar v Hurbanove s medzinárodným významom). Aj napriek týmto skutočnostiam potravinársky priemysel svojim významom v súčasnosti zaostáva za elektrotechnickým priemyslom - reprezentovaným zahraničnými investormi (Osram a. s. v Nových Zámkoch - vývoj, výroba, montáž, oprava elektrických zdrojov svetla, žiarenia, svietidiel, Nuritech SK, s.r.o. v Hurbanove - výroba elektrónok, trubíc a elektronických súčiastok, rozhlasových a televíznych prijímačov, prístrojov na záznam a reprodukciu zvuku a obrazu).

Živnostníci zohrávajú dôležitú úlohu v hospodárskom živote a vo vývoji konkurencieschopnosti každého regiónu. Z pohľadu štatistickej klasifikácie ekonomických činností SK NACE najviac fyzických osôb - živnostníkov pôsobilo v stavebníctve, väčšie zastúpenie bolo aj vo veľkoobchode a maloobchode, oprave motorových vozidiel a motocyklov a v priemyselnej výrobe.

Najvyšší počet zamestnancov v okrese pracuje v rámci obsluhy strojov a zariadení. Pomerne vysoký podiel majú aj technickí a pedagogickí zamestnanci, prevádzkoví zamestnanci v službách a obchode, remeselní a kvalifikovaní robotníci v príbuzných odboroch. Podnikateľské aktivity malých podnikov a živnostníkov v mikroregióne mesta sú zamerané prevažne na oblasť služieb (obchodná a sprostredkovateľská činnosť, poskytovanie iných služieb pre obyvateľstvo).

Mikropriestor mesta poskytuje dobré možnosti pre cestovný ruch, avšak jeho rozvoj je pomalý. Využíva sa najmä pre víkendové pobyty vo vlastných objektoch a výlety najmä v letnom období (v okolí mesta do 50 km sa nachádza viac termálnych kúpalísk).

Podľa Konceptie územného rozvoja Slovenska 2001 (KURS 2001) mesto Kolárovo má výhodnú strategickú polohu: je súčasťou bratislavsko-trnavsko-nitrianska aglomerácie. Mesto Kolárovo leží v priestore novozámocko-komárňanského ťažiska osídlenia, ktoré je ťažisko osídlenia druhej úrovne.

Mesto Kolárovo je podľa schválenej „Konceptie územného rozvoja Slovenska - KURS 2001“ v oblasti rozvoja sídelnej štruktúry osídlenia Nitrianskeho kraja podporované ako rozvojové centrum štvrtej skupiny. Jeho záujmovým územím sú okolité obce v severozápadnej časti okresu Komárno.

Konceptia územného rozvoja Slovenska 2001 (KURS 2001) vyhodnotila jednotlivé obce ako terciárne centrá, t.j. centrá na základe ich terciárnej obslužnosti (úrovne vybavenosti vybranou vyššou občianskou vybavenosťou), resp. predpokladov vytvorenia kvartérnej obslužnosti. Na základe vyhodnotenia jednotlivých skupín zariadení občianskej vybavenosti bolo na národnej úrovni vytvorených päť skupín obcí, ktoré naznačujú úroveň obsluhy ako pre vlastné mesto, tak pre jeho zázemie. Prvé tri skupiny sú členené na dve podskupiny.

Na základe zastúpenia vybraných druhov zariadení sociálnej infraštruktúry je mesto Nové Zámky v zmysle Konceptie územného rozvoja Slovenska 2001 (– záväzná časť v znení KURS 2011 – zmeny a doplnky č. 1 KURS 2001) zaradené do miest/centier prvej skupiny a druhej podskupiny. Mesto Komárno zaradené do miest/centier druhej skupiny, ktoré tvoria jej prvú podskupinu.

Rozvojové osi sú súčasťou vyváženej hierarchizovanej sídelnej štruktúry. Podporujú sídelné väzby medzi obcami a rovnovážny sídelný rozvoj vrátane rozvoja vidieka. Vytvárajú podmienky pre dostupnosť k infraštruktúram, zachovanie a rozvoj prírodného a kultúrneho dedičstva a zabezpečujú požiadavky, ktoré sú na sídelnú štruktúru kladené z hľadiska ekonomických, sociálnych a environmentálnych súvislostí. Rozvojové osi tak efektívne plnia požiadavky trvalej udržateľnosti a vytvárania zdravého a environmentálne vhodného obytného i pracovného prostredia.

Koncepcia územného rozvoja Slovenska 2001 stanovuje tri stupne rozvojových osí, ktoré vychádzajú z nasledovných kritérií:

- *rozvojová os prvého stupňa* – prepája centrá osídlenia prvej skupiny a ťažiská osídlenia prvej úrovne v štáte a porovnateľné centrá mimo hraníc krajiny, pričom zahŕňa minimálne jednu cestnú komunikáciu a jednu železnicu rýchlostného typu,
- *rozvojová os druhého stupňa* – prepája centrá osídlenia druhej skupiny a ťažiská osídlenia druhej úrovne s centrami osídlenia prvej skupiny a ťažiskami osídlenia prvej úrovne, resp. prepája centrá osídlenia druhej skupiny a ťažiská osídlenia druhej úrovne medzi sebou, pričom zahŕňa minimálne jednu cestnú komunikáciu a jednu železnicu nadregionálneho významu alebo jednu rýchlostnú cestu,
- *rozvojová os tretieho stupňa* – prepája stredné centrá a ťažiská osídlenia tretej úrovne navzájom, ako aj ostatné vyhodnocované centrá osídlenia s ostatnými centrami osídlenia druhej skupiny.

Koncepcia územného rozvoja Slovenska 2001 odporúča sa na riešenom území prednostne podporovať územný rozvoj v smere rozvojových osí druhého stupňa.

Podľa strategického dokumentu KURS 2001 (Koncepcia územného rozvoja Slovenska 2001) mesto Kolárovo sa nachádza v blízkosti rozvojových osí:

- žitnoostrovno-dunajská rozvojová os: Bratislava – Dunajská Streda – Komárno – Štúrovo (os druhého stupňa)
- ponitrianska rozvojová os: Trenčín – Bánovce nad Bebravou – Topoľčany – Nitra – Nové Zámky – Komárno (os druhého stupňa),
- južnoslovenská rozvojová os: Dunajská Streda – Nové Zámky – Želiezovce – Šahy – Veľký Krtíš – Lučenec (v úsekoch Dunajská Streda – Nové Zámky, Želiezovce – Dudince ako komunikačno-sídelnú os) (os druhého stupňa).

Ďalší vývoj sídelnej štruktúry záujmového územia je potrebné vnímať v nových súvislostiach. Tieto nespočívajú len v zmenených politických a hospodárskych podmienkach Slovenska, ale predovšetkým v súvislostiach a podmienkach tzv. postindustriálnej etapy vývoja spoločnosti. Podstatou tejto etapy vývoja spoločnosti je jej transformácia zo spoločnosti “industriálnej” na spoločnosť “informačnú”, pre ktorú je determinantom rozvoja transformácia z produkcie hmotných statkov na produkciu duchovných hodnôt. Súčasne s tým sa očakáva v súlade s charakterom postindustriálneho vývoja ďalší rozvoj primárneho a sekundárneho sektora, ktorého ďalší rozvoj tkvie v ekologizácii výroby, spôsobe spracovania a využívania ich produktov.

Pri ďalšom rozvoji mesta i jej mikropriestoru sa žiada akceptovať charakteristické znaky vývoja vidieckeho osídlenia a kultúrnej krajiny, a to pri rozvoji sídiel a pri lokalizovaní výrobných a technických diel v krajine, stavieb a areálov, trás dopravy a technickej infraštruktúry a hospodárskej činnosti. To znamená:

- pri novej výstavbe akceptovať a nadväzovať na historicky utvorenú štruktúru osídlenia s cieľom dosiahnuť ich vzájomnú funkčnú a priestorovú previazanosť pri zachovaní identity, špecifičnosti a pod. pôvodného osídlenia,
- rešpektovať kultúrno-historické urbanistické celky a architektonické objekty až areály v širšom zábere než požaduje ochrana pamiatok, tzn. podchytením aj ďalších hodnôt prostredia s cieľom zabezpečiť pre ne potrebnú ochranu,
- rešpektovať potenciál kultúrnych, historických, spoločenských, technických, hospodárskych a ďalších hodnôt charakterizujúcich prostredie, a to v polohe hmotnej aj nehmotnej a vytvárať pre ne vhodné prostredie.

Združenia obcí

Podľa zákona č. 369/1990 Zb. o obecnom zriadení, v znení neskorších predpisov, obec má právo združovať sa s inými obcami v záujme dosiahnutia spoločného prospechu. V praxi najčastejším predmetom činnosti združenia obcí sú oblasti: sociálne veci, starostlivosť o životné prostredie, miestna doprava, školstvo, kultúra a miestny cestovný ruch. Svojou činnosťou združenie obcí napomáha využiť svoj prirodzený potenciál na dosiahnutie hospodárskeho, kultúrneho a sociálneho rozvoja územia, spoločne vytvárať podmienky na plnenie úloh obcí.

Mesto Kolárovo aktívne spolupracuje s okolitými obcami z okresu Komárno, ale aj so vzdialenejšími obcami z iných okresov SR, resp. mestami z Európy.

Partnerstvá a regionálne aktivity mesta, členstvo v združeniach (k 1.10.2015):

1. ZMOS – Združenie miest a obcí Slovenska
2. ZPOZ – Združenie pre občianske náležitosti
3. ZMOŽO – Združenie miest a obcí Žitného ostrova
4. ZODŽO – Združenie obcí Dolného žitného ostrova
5. ZHK – združenie hlavných kontrolórov
6. ZNMSP – Združenie náčelníkov mestskej polície
7. ÚMS – Únia miest Slovenska
8. EGTC Pons Danubii
9. Slovenský zväz turistiky a agroturistiky
10. MAS Dolný žitný ostrov
11. Clima alliance

Mesto Kolárovo je zapojené do prístupu LEADER, ktorý je spôsob podpory vidieckych oblastí cestou integrovaného rozvoja vidieka – podpory rozvoja jeho vnútorného potenciálu s dôrazom na zachovanie identity a regionálnych špecifik a využitím jeho vnútornej organizácie. Cieľom mesta v rámci prístupu LEADER je zvýšiť kvalitu života miestnych obyvateľov prostredníctvom využívania miestneho a regionálneho rozvojového potenciálu. V období 2007-2013 prístup LEADER v meste Kolárovo bol implementovaný v rámci Občianskeho združenia Miestna akčná skupina Združenia Dolný Žitný ostrov (MAS Združenia Dolný Žitný ostrov). Občianske združenie Miestna akčná skupina Združenia Dolný Žitný ostrov sa formovalo postupne v priebehu niekoľkých rokov. Členovia: verejný, súkromný a tretí sektor z obcí Čičov, Trávnik, Klížska Nemá, Tôň, Holiare, Veľké Kosihy, Zlatná na Ostrove, Okoličná na Ostrove, Bodza, Sokolce, Bodzianske Lúky, Čalovec,

Kameničná, Kolárovo, Dedina Mládeže, Komoča, Zemné. Rozloha územia mikroregiónu bola 235,54 km², kým počet obyvateľov je 19 538 (hustota: 51,14 obyv./ km²).

**Strategický cieľ a priority Občianskeho združenia Miestna akčná skupina Združenia
Dolný Žitný ostrov v programovom období 2007-2013**

Strategický cieľ	Zvýšiť kvalitu života na území Miestnej akčnej skupiny Združenia Dolný Žitný ostrov prostredníctvom rozvoja miestneho hospodárstva, zlepšením občianskej vybavenosti, posilnením rodinného zázemia.
Strategická priorita 1	Vidiecky cestovný ruch
Strategická priorita 2	Občianska vybavenosť
Strategická priorita 3	Vidiecke morálne hodnoty
Strategická priorita 4	Zamestnanosť matiek s deťmi

Zdroj: <http://www.maszdzo.biznisweb.sk/>

**Základná charakteristika obcí Miestnej akčnej skupiny Združenie Dolný Žitný ostrov
v období 2014-2020**

Obce	Výmera územia (km ²)	Počet obyvateľov	Hustota obyv.
Bátorove Kosihy	45,89	3 399	74,08
Bodza	6,32	372	58,88
Bodzianske Lúky	5,17	191	36,97
Búč	31,50	1 151	36,54
Čalovec	23,21	1 164	50,15
Čičov	29,36	1 267	43,16
Dedina Mládeže	12,78	454	35,52
Holiare	9,88	493	49,88
Iža	28,02	1 636	58,39
Kameničná	34,51	1 929	55,89
Klížska Nemá	11,95	496	41,50
Kolárovo	106,82	10 632	99,53
Komárno	103,17	34 461	334,03
Kravany nad Dunajom	15,88	727	45,78
Lipové	10,58	145	13,71
Marcelová	35,75	3 764	105,29
Moča	17,87	1 133	63,40
Modrany	27,07	1 407	51,98
Okoličná na Ostrove	29,89	1 512	50,59
Patince	11,32	471	41,62
Radvaň nad Dunajom	15,76	709	44,98
Sokolce	19,42	1 215	62,56
Tôň	9,50	790	83,17
Chotín	20,42	1 383	67,71
Trávnik	18,62	725	38,94
Veľké Kosihy	24,27	982	40,46
Virt	4,68	284	60,70
Vrbová nad Váhom	21,70	538	24,80
Zemianska Olča	27,94	2 362	84,53
Zlatná na Ostrove	35,31	2 390	67,69
Andovce	10,78	1 417	131,47
Komoča	13,48	940	69,75
Zemné	26,34	2 225	84,46
MAS ZDŽO	845,15	82 764	66,91

Zdroj: Štatistický úrad SR

V programovom období 2014-2020 mesto je členom väčšieho LEADER zoskupenia: Miestna akčná skupina Združenia Dolný Žitný ostrov má až 33 členských obcí a miest (popri meste Kolárovo je zapojené už aj mesto Komárno), pričom počet obyvateľov je už 82 764, rozloha 845,15 km², priemerná hustota obyv. 66,91.

V posledných rokoch sa aktívne zapojilo do spolupráce s aktérmi regionálneho rozvoja zo zahraničia.

Spoločný vstup Slovenska a Maďarska do EÚ vyvolal otváranie a priechodnosť spoločnej štátnej hranice týchto dvoch krajín, a tým aj vznik nových priestorových väzieb. V nových geopolitických podmienkach rozvoj mesta (i jeho mikropriestoru) ovplyvňuje stále silnejšie aj maďarské mesto Komárom (20 tisíc obyvateľov) a jeho zázemie (časť pracovnej sily mesta pracuje v susednom Maďarsku). Táto pohraničná poloha spolu s dobrými prírodnými a klimatickými podmienkami vytvárajú perspektívne predpoklady ďalšieho rozvoja mesta.

Mesto Kolárovo je členom EGTC Pons Danubii (EGTC - European Grouping of Territorial Cooperation - Európske zoskupenie územnej spolupráce), ktoré bolo oficiálne zaregistrované 15. decembra 2010. Cezhraničné zoskupenie je v poradí 15. zaregistrovaným EGTC v rámci Európskej únie a jeho cieľom je odstraňovanie diskriminácie v záujme toho, aby miestne subjekty mali rovnaké možnosti na oboch stranách hraníc. Ďalším cieľom EGTC Pons Danubii je umožniť, podporiť a posilniť hospodársku a spoločenskú súdržnosť cestou realizácie programov územnej spolupráce v spoločnom financovaní zo zdrojov Európskej únie a využívaním právnej subjektivity zoskupenia. Členovia nášho zoskupenia EGTC Pons Danubii: Komárno, Kolárovo, Hurbanovo, Komárom, Tata, Kiskőrös, Óroszlány (z Maďarska). V rámci projektu EGTC Pons Danubii bola realizovaná aj výstavba cyklotrasy spájajúca Komárno od Mŕtveho ramena Váhu s Kolárovom (má dĺžku 17,324 km) v roku 2014, čím bolo umožnené napojenie sa na medzinárodnú cyklotrasu EUROVELO 6.

Mesto Kolárovo je súčasťou euroregionálneho združenia Euroregión Váh-Dunaj-Ipeľ. Euroregión Váh-Dunaj-Ipeľ vznikol v obci Neszmély (v Maďarsku) 3. júla 1999, kedy zástupcovia samospráv žúp Komárom-Esztergom a Pest a prednosta Krajského úradu v Nitre podpísaním zmluvy o spolupráci vyjadrili presvedčenie, že upevnenie a rozšírenie obojstrannej spolupráce nitrianskeho regiónu so župami Komárom-Esztergom a Pest je predpokladom pre obojstranne prospešný ekonomický, sociálny i kultúrny rozvoj dotknutých území. Reprezentantom euroregiónu na Slovensku je Regionálne združenie Váh-Dunaj-Ipeľ (RVDI). Cieľom RVDI v rámci Euroregiónu Váh-Dunaj-Ipeľ je spolupracovať na:

- zvýšení príťažlivosti regiónu,
- zosúladení rozvoja v oblasti hospodárstva a cudzineckého ruchu,
- rozvíjaní vzťahov v oblasti školstva a vedy,
- zosúladení územného rozvoja,
- spolupráci v oblasti ochrany prírody, životného prostredia a vodných zdrojov, odvrátenia živelných pohrôm,
- zosúladení rozvoja dopravy,
- spolupráci v humanitárnej a sociálnej oblasti,
- zachovaní spoločného kultúrneho dedičstva,
- dosiahnutí úspešnej účasti vo finančných programoch spoločenstva EÚ,
- vytvorení podmienok výmeny informácií a zabezpečení ich toku,
- vypracovaní návrhov, odporúčaní a koordinácií spoločných projektov a programov.

Mesto Kolárovo má dve družobné mestá: Mezőberény a Kisbér (obidve mestá sú z Maďarska).

STEEP analýza (analýza externého prostredia)

STEEP analýza pomôže získať obraz o sociálnom, technologickom, ekonomickom, ekologickom, politickom a hodnotovom prostredí, ktoré vplývajú na rozvoj mesta.

Sociálne	Technologické	Ekonomické	Ekologické	Politické	Hodnoty
Rast počtu obyvateľstva, starnutie, rastúci záujem o sociálne služby	Úroveň technológie poskytovateľa	Nové trhy a nové príležitosti v oblasti priemyslu a služieb (napr. cestovný ruch)	Relatívne dobrý stav životného prostredia	Politika Vlády SR v hospodárskej, sociálnej a environmentálnej oblasti	Zmena postojov k lokálnemu rozvoju
Zmeny postojov a správania – aktívny tretí sektor	Dostupná technológia a využívaná technológia	-	Možnosti obnovy a tvorby životného prostredia	Štandardy na politickej scéne	Organizačná kultúra
Zmeny správania klientov	Technológia využívaná obyvateľmi, podnikateľmi	Možné finančné zdroje	Politika ŽP	Legislatíva	Tímová spolupráca
Móda	Kontakt s obyvateľmi prostredníctvom technológie	Vplyv daňovej politiky	Podpora tvorby a ochrany ŽP	Zmena vlády ako výsledok volieb	Osobné hodnoty

Operačné programy v rokoch 2014 - 2020

Slovensko bude čerpať Európske štrukturálne a investičné fondy (ďalej len „EŠIF“) prostredníctvom 6 základných operačných programov:

- **OP Integrovaný regionálny operačný program (OP IROP)**
- **OP Ľudské zdroje (OP ĽZ)**
- **OP Kvalita životného prostredia (OP KŽP)**
- **OP Integrovaná infraštruktúra (OP II)**
- **OP Výskum a inovácie (OP VaI)**
- **OP Efektívna verejná správa (OP EVS)**

Samostatným režimom sa budú riadiť programy, ktoré sú implementované na základe špecifických usmernení Európskej komisie:

- **Technická pomoc**
- **Program rozvoja vidieka SR 2014-2020**

Opis základných prioritných osí Integrovaného regionálneho operačného programu na obdobie 2014-2020:

- *Prioritná os č. 1: Bezpečná a ekologická doprava v regiónoch*

Investičná priorita č. 1.1: Posilnenie regionálnej mobility prepojením sekundárnych a terciárnych uzlov s infraštruktúrou TEN-T vrátane multimodálnych uzlov

Špecifický cieľ 1.1: *Zlepšenie dostupnosti k cestnej infraštruktúre TEN-T a cestám I. triedy*

Investičná priorita č. 1.2: Vývoj a zlepšovanie ekologicky priaznivých, vrátane nízkohlukových a nízkouhlíkových dopravných systémov vrátane vnútrozemských vodných ciest a námornej dopravy, prístavov, multimodálnych prepojení a letiskovej infraštruktúry v záujme podpory udržateľnej regionálnej a miestnej mobility

Špecifický cieľ č. 1.2.1: *Zabezpečenie udržateľnej formy mobility prostredníctvom zvyšovania atraktivity a konkurencieschopnosti verejnej osobnej dopravy*

Špecifický cieľ č. 1.2.2: *Zvýšenie atraktivity a prepravnej kapacity nemotorovej dopravy (predovšetkým cyklistickej dopravy) na celkovom počte prepravených osôb*

- *Prioritná os č. 2: Ľahší prístup k efektívnym a kvalitnejším verejným službám*

Investičná priorita č. 2.1: Investície do zdravotníckej a sociálnej infraštruktúry, ktoré prispievajú k celoštátnemu, regionálnemu a miestnemu rozvoju, znižujú nerovnosť z hľadiska zdravotného postavenia, podporujú sociálne začleňovanie prostredníctvom lepšieho prístupu k sociálnym, kultúrnym a rekreačným službám a prechod z inštitucionálnych služieb na komunitné

Špecifický cieľ č. 2.1.1: *Podporiť prechod poskytovania sociálnych služieb a zabezpečenia výkonu opatrení sociálnoprávnej ochrany detí a sociálnej kurately v zariadení z inštitucionálnej formy na komunitnú (poskytovanú na komunitnej úrovni)*

Špecifický cieľ č. 2.1.2: *Modernizovať zdravotnícku infraštruktúru za účelom zlepšenia dostupnosti ku kvalitným službám v integrovanej primárnej zdravotnej starostlivosti*

Špecifický cieľ 2.1.3: *Modernizovať infraštruktúru ústavných zariadení poskytujúcich akútnu zdravotnú starostlivosť, za účelom zvýšenia produktivity a zlepšenia dostupnosti ku kvalitným zdravotníckym službám*

Investičná priorita č. 2.2: Investovanie do vzdelania, školení a odbornej prípravy, zručností a celoživotného vzdelávania prostredníctvom vývoja vzdelávacej a výcvikovej infraštruktúry

Špecifický cieľ č. 2.2.1: *Zvýšenie hrubej zaškolenosti detí materských škôl*

Špecifický cieľ č. 2.2.2: *Zlepšenie kľúčových kompetencií žiakov základných škôl*

Špecifický cieľ č. 2.2.3: *Zvýšenie počtu žiakov stredných škôl na odbornom výcviku*

- *Prioritná os č. 3: Mobilizácia kreatívneho potenciálu v regiónoch*

Investičná priorita č. 3.1: Podpora rastu priaznivého pre zamestnanosť, a to rozvíjaním vnútorného potenciálu ako súčasť územnej stratégie pre konkrétne oblasti vrátane konverzie upadajúcich priemyselných regiónov a posilnenia prístupnosti a rozvoja špecifických prírodných a kultúrnych zdrojov

Špecifický cieľ č. 3.1: *Stimulovanie podpory udržateľnej zamestnanosti a tvorby pracovných miest v kultúrnom a kreatívnom sektore prostredníctvom vytvorenia priaznivého prostredia pre rozvoj kreatívneho talentu a netechnologických inovácií*

- Prioritná os č. 4: Zlepšenie kvality života v regiónoch s dôrazom na životné prostredie

Investičná priorita č. 4.1: Podpora energetickej efektívnosti, inteligentného riadenia energie a využívania energie z obnoviteľných zdrojov vo verejných infraštruktúrach vrátane verejných budov a v sektore bývania

Špecifický cieľ č. 4.1: *Zvýšenie energetickej efektívnosti budov na bývanie*

Investičná priorita č. 4.2: Investovanie do sektora vodného hospodárstva s cieľom splniť požiadavky environmentálneho acquis Únie a pokryť potreby, ktoré členské štáty špecifikovali v súvislosti s investíciami nad rámec týchto požiadaviek

Špecifický cieľ č. 4.2.1: *Zvýšenie dostupnosti zdrojov podzemných vôd pre zásobovanie obyvateľstva pitnou vodou*

Investičná priorita č. 4.3: Prijímanie opatrení na zlepšenie mestského prostredia, revitalizácie miest, oživenia a dekontaminácie opustených priemyselných lokalít (vrátane oblastí, ktoré prechádzajú zmenou), zníženia znečistenia ovzdušia a podpory opatrení na zníženie hluku

Špecifický cieľ č. 4.3.1: *Zlepšenie environmentálnych aspektov v mestách a mestských oblastiach prostredníctvom budovania prvkov zelenej infraštruktúry a adaptáciou urbanizovaného prostredia na zmeny klímy ako aj zavádzaním systémových prvkov znižovania znečistenia ovzdušia a hluku*

- Prioritná os č. 5: Miestny rozvoj vedený komunitou

Investičná priorita č. 5.1: Záväzné investície v rámci stratégií miestneho rozvoja vedeného komunitou

Špecifický cieľ č. 5.1.1: *Zvýšenie kapacít pre miestny rozvoj vedený komunitou*

Špecifický cieľ č. 5.1.2: *Zvýšenie tvorby pracovných miest rozvojom podnikania a inovácií na miestnej úrovni*

Špecifický cieľ 5.1.3: *Zlepšenie udržateľných vzťahov medzi vidieckymi rozvojovými centrami a ich zázemím vo verejných službách a vo verejných infraštruktúrach*

Stratégia Operačného programu Ľudské zdroje (ďalej len „OP ĽZ“) vychádza z Národného programu reforiem SR, ktorý definuje opatrenia na posilňovanie ekonomického rastu a zamestnanosti Slovenskej republiky. Tieto opatrenia prispievajú k naplneniu národných cieľov, ktoré sú v súlade so stratégiou Európa 2020. V oblasti vzdelávania, zamestnanosti a sociálneho začlenenia boli pre Slovenskú republiku zadefinované nasledujúce ciele:

- zlepšiť kvalitu základného vzdelávania, najmä zvýšením úrovne znalostí a zručností žiakov na priemerný počet bodov 505 v prieskume OECD – PISA 2018 (v roku 2012 472 bodov),
- dosiahnuť, aby najmenej 40% ľudí vo veku 30 – 34 rokov malo ukončené vysokoškolské alebo ekvivalentné vzdelanie (v roku 2011 23,4%),

- udržať podiel ľudí, ktorí predčasne ukončujú školskú dochádzku, pod 6% do roku 2020 (v roku 2013 6,3%),²
- zvýšiť mieru zamestnanosti obyvateľov vo veku 20 – 64 rokov na 72% do roku 2020 (zo 65% v rokoch 2011 a 2012),
- znížiť podiel populácie ohrozenej chudobou a sociálnym vylúčením na 17,2% do roku 2020 (z 20,5% v roku 2012).

Opis základných prioritných osí Operačného programu Ľudské zdroje na programové obdobie 2014 – 2020:

- Prioritná os 1: Vzdelávanie

Investičná priorita 1.1: Zvyšovanie významu trhu práce v oblasti systémov vzdelávania a odbornej prípravy, uľahčovanie prechodu od vzdelávania k zamestnanosti a zlepšovanie systémov odborného vzdelávania a prípravy a ich kvality, a to aj prostredníctvom mechanizmov na predvídanie zručností, úpravy učebných plánov a vytvárania a rozvoja systémov vzdelávania na pracovisku vrátane systémov duálneho vzdelávania a odborného vzdelávania

Špecifický cieľ 1.1.1: *Zvýšiť kvalitu vzdelávania na ZŠ a SŠ reflektujúc potreby trhu práce s dôrazom na podporu odborného vzdelávania a prípravy*

Investičná priorita 1.3: Zlepšenie rovnakého prístupu k celoživotnému vzdelávaniu pre všetky vekové skupiny v rámci formálneho, neformálneho a bežného vzdelávania, zvyšovanie vedomostí, zručností a spôsobilostí pracovnej sily a podpora flexibilných spôsobov vzdelávania prostredníctvom usmerňovania pri výbere povolania a potvrdzovania nadobudnutých kompetencií

Špecifický cieľ 1.3.1: *Zvýšiť kvalitu a efektívnosť celoživotného vzdelávania s dôrazom na rozvoj kľúčových kompetencií, prehľbovanie a zvyšovanie kvalifikácie*

Špecifický cieľ 1.3.2: *Zlepšiť profesijné kompetencie pedagogických a odborných zamestnancov na všetkých stupňoch škôl vrátane prípravy na povolanie pedagóga*

- Prioritná os 2: Zamestnanosť

Investičná priorita 2.1: Prístup uchádzačov o zamestnanie a neaktívnych osôb k zamestnaniu vrátane dlhodobo nezamestnaných a osôb, ktoré sú vzdialené od trhu práce, ako aj miestne iniciatívy v oblasti zamestnávania a podpora mobility pracovnej sily

Špecifický cieľ 2.1.1: *Zvýšiť zamestnanosť, zamestnatelnosť a riešiť nezamestnanosť s osobitným dôrazom na dlhodobo nezamestnaných, nízko kvalifikovaných, starších a zdravotne postihnuté osoby*

Špecifický cieľ 2.1.2: *Zvýšiť zamestnanosť podporou tvorby pracovných miest, mobility pre získanie zamestnania, adaptability zamestnancov a podnikov, podporou udržateľnej samostatnej zárobkovej činnosti, začínajúcich podnikov a poľnohospodárskych a nepoľnohospodárskych aktivít vo vidieckych oblastiach*

Investičná priorita 2.2 Trvalo udržateľná integrácia mladých ľudí, najmä tých, ktorí nie sú zamestnaní, ani nie sú v procese vzdelávania alebo odbornej prípravy, na trh práce, vrátane

² Vzhľadom na výsledky SR v oblasti predčasného ukončovania školskej dochádzky nebudú prostredníctvom OP ĽZ podporované aktivity zamerané na zníženie celkovej miery ukončovania školskej dochádzky (s výnimkou investícií do podpory školskej dochádzky osôb zo sociálne znevýhodneného prostredia)

mladých ľudí ohrozených sociálnym vylúčením a mladých ľudí z marginalizovaných komunit, vrátane vykonávania systému záruk pre mladých ľudí

Špecifický cieľ 2.2.1: Zvýšiť zamestnanosť, zamestnateľnosť a účasť mladých ľudí, najmä NEET, na trhu práce

Investičná priorita 2.3: Rovnosť medzi mužmi a ženami vo všetkých oblastiach vrátane v oblasti prístupu k zamestnaniu, kariérenmu postupu, zosúladenia pracovného a súkromného života a presadzovania rovnakej odmeny za rovnakú prácu

Špecifický cieľ 2.3.1: Zlepšením podmienok pre zosúladenie pracovného a rodinného života zvýšiť zamestnanosť osôb s rodičovskými povinnosťami, najmä žien

Špecifický cieľ 2.3.2: Znížiť horizontálnu a vertikálnu rodovú segregáciu na pracovnom trhu a v príprave na povolanie

Investičná priorita 2.4: Modernizácia inštitúcií trhu práce, ako sú verejné a súkromné služby zamestnanosti, zlepšenie prispôsobenia sa potrebám trhu práce, vrátane opatrení zameraných na zlepšenie nadnárodnej pracovnej mobility, ako aj programov mobility a lepšej spolupráce medzi inštitúciami a príslušnými zainteresovanými stranami

Špecifický cieľ 2.4.1: Zvýšiť kvalitu a kapacity verejných služieb zamestnanosti na zodpovedajúcu úroveň v nadväznosti na meniace sa potreby a požiadavky trhu práce, nadnárodnú pracovnú mobilitu, a zvýšiť účasť partnerov a súkromných služieb zamestnanosti na riešení problémov v oblasti zamestnanosti

- **Prioritná os 3: Sociálne začlenenie**

Investičná priorita 3.1: Aktívne začlenenie, a to aj s cieľom podporovať rovnaké príležitosti a aktívnu účasť a zlepšenie zamestnateľnosti

Špecifický cieľ 3.1.1: Zvýšenie účasti najviac znevýhodnených a ohrozených osôb v spoločnosti

Špecifický cieľ 3.1.2: Prevencia a eliminácia všetkých foriem diskriminácie

Investičná priorita 3.2: Zlepšenie prístupu k cenovo prístupným, trvalo udržateľným a kvalitným službám vrátane zdravotnej starostlivosti a sociálnych služieb všeobecného záujmu

Špecifický cieľ 3.2.1: Prechod z inštitucionálnej na komunitnú starostlivosť

Špecifický cieľ 3.2.2: Zlepšenie dostupnosti ku kvalitnej zdravotnej starostlivosti prostredníctvom štandardizácie klinických postupov a postupov pre výkon prevencie

- **Prioritná os 4: Integrácia marginalizovaných rómskych komunit**

Investičná priorita 4.1: Sociálno-ekonomická integrácia marginalizovaných komunit, ako sú Rómovia

Špecifický cieľ 4.1.1: Zvýšiť vzdelanostnú úroveň príslušníkov MRK na všetkých stupňoch vzdelávania s dôrazom na predprimárne vzdelávanie

Špecifický cieľ 4.1.2: Znížiť mieru nezamestnanosti rómskych mužov a žien

Špecifický cieľ 4.1.3: Podporiť prístup k zdravotnej starostlivosti a verejnému zdraviu vrátane preventívnej zdravotnej starostlivosti, zdravotníckej osvedy a k zlepšeniu štandardov hygieny bývania

- Prioritná os 5: Technická vybavenosť v obciach s prítomnosťou marginalizovaných rómskych komunít

Investičná priorita 5.1: Poskytovanie podpory fyzickej, ekonomickej a sociálnej regenerácie zanedbaných komunít v mestských a vidieckych oblastiach

Špecifický cieľ 5.1.1: *Rast počtu rómskych domácností s prístupom k zlepšeným podmienkam bývania*

Špecifický cieľ 5.1.2: *Zlepšiť prístup ku kvalitnému vzdelávaniu vrátane vzdelávania a starostlivosti v ranom detstve*

Špecifický cieľ 5.1.3: *Zlepšiť prístup ľudí z MRK k sociálnej infraštruktúre*

Investičná priorita 5.2 Poskytovanie podpory sociálnym podnikom

Špecifický cieľ 5.2.1: *Zvýšiť mieru zamestnanosti MRK v subjektoch sociálnej ekonomiky v územiach s prítomnosťou MRK*

Globálnym cieľom OP KŽP je podporiť trvalo udržateľné a efektívne využívanie prírodných zdrojov, zabezpečujúce ochranu životného prostredia, aktívnu adaptáciu na zmenu klímy a podporu energeticky efektívneho nízkouhlíkového hospodárstva.

Opis základných prioritných osí Operačného programu Kvalita životného prostredia na obdobie 2014 – 2020:

- Prioritná os 1: Udržateľné využívanie prírodných zdrojov prostredníctvom rozvoja environmentálnej infraštruktúry

Investičná priorita 1 Prioritnej osi 1: Investovanie do sektora odpadového hospodárstva s cieľom splniť požiadavky environmentálneho acquis Únie a pokryť potreby, ktoré členské štáty špecifikovali v súvislosti s investíciami nad rámec uvedených požiadaviek

Špecifický cieľ: *Zabezpečiť nakladanie s odpadmi v súlade s hierarchiou odpadového hospodárstva a za účelom plnenia požiadaviek environmentálneho acquis*

Investičná priorita 2 Prioritnej osi 1: Investovanie do sektora vodného hospodárstva s cieľom splniť požiadavky environmentálneho acquis Únie a pokryť potreby, ktoré členské štáty špecifikovali v súvislosti s investíciami nad rámec uvedených požiadaviek

Špecifický cieľ 1: *Podporiť zabezpečenie plnenia predvstupových záväzkov SR voči EÚ v oblasti čistenia a odvádzania komunálnych odpadových vôd*

Špecifický cieľ 2: *Podpora zabezpečenia dostatočného množstva bezpečnej pitnej vody pre obyvateľstvo SR z verejných vodovodov*

Špecifický cieľ 3: *Dosiahnutie potrebného stupňa sledovania a monitorovania vôd a vodných útvarov, ktorým sa zabezpečí vytvorenie a nastavenie podmienok pre opatrenia vedúce k dosiahnutiu dobrého ekologického stavu a potenciálu podzemných a povrchových vôd a vodných útvarov*

Investičná priorita 3 Prioritnej osi 1: Ochrana a obnova biodiverzity a pôdy a podpora ekosystémových služieb, a to aj prostredníctvom sústavy Natura 2000 a zelenej infraštruktúry

Špecifický cieľ 1: *Zabezpečiť podmienky pre zachovanie biologickej diverzity a zlepšenie stavu ekosystémov v krajine*

Investičná priorita 4 Prioritnej osi 1: Prijatie opatrení na zlepšenie mestského prostredia, revitalizácie miest, oživenia a dekontaminácie opustených priemyselných areálov (vrátane

oblastí, ktoré prechádzajú zmenou), zníženie miery znečistenia ovzdušia a podpory opatrení na zníženie hluku

Špecifický cieľ 1: *Znížiť znečisťovanie ovzdušia a zlepšiť jeho kvalitu*

Špecifický cieľ 2: *Zabezpečiť sanáciu environmentálnych záťaží v mestskom prostredí, ako aj v opustených priemyselných lokalitách (vrátane oblastí, ktoré prechádzajú zmenou)*

- Prioritná os 2: Adaptácia na nepriaznivé dôsledky zmeny klímy so zameraním na ochranu pred povodňami

Investičná priorita 1 Prioritnej osi 2: Podpora investícií na prispôsobovanie sa zmene klímy vrátane ekosystémových prístupov

Špecifický cieľ 1: *Zmierniť negatívne dôsledky zmeny klímy realizáciou adaptačných opatrení, najmä preventívnych opatrení na ochranu pred povodňami*

Špecifický cieľ 2: *Zlepšiť účinnosť sanácie, revitalizácie a zabezpečenia úložísk ťažobného odpadu*

- Prioritná os 3: Podpora riadenia rizík, riadenia mimoriadnych udalostí a odolnosti proti mimoriadnym udalostiam ovplyvneným zmenou klímy

Investičná priorita 1 Prioritnej osi 3: Podpora investícií na riešenie osobitných rizík, zabezpečiť predchádzanie vzniku katastrof a vyvíjanie systémov zvládania katastrof

Špecifický cieľ 1: *Zvýšiť úroveň pripravenosti na zvládanie mimoriadnych udalostí ovplyvnených zmenou klímy*

Špecifický cieľ 2: *Zvýšiť účinnosť preventívnych a adaptačných opatrení na elimináciu environmentálnych rizík (okrem protipovodňových opatrení)*

Špecifický cieľ 3: *Zvýšiť efektívnosť komplexného manažmentu mimoriadnych udalostí ovplyvnených zmenou klímy*

- Prioritná os 4: Energeticky efektívne nízkouhlíkové hospodárstvo vo všetkých sektoroch

Investičná priorita 1 Prioritnej osi 4: Podpora výroby a distribúcie energie z obnoviteľných zdrojov

Špecifický cieľ 1: *Zvýšenie podielu OZE na hrubej konečnej energetickej spotrebe*

Investičná priorita 2 Prioritnej osi 4: Podpora energetickej efektívnosti a využívania energie z obnoviteľných zdrojov v podnikoch

Špecifický cieľ 1: *Zníženie energetickej náročnosti a zvýšenie využívania OZE v podnikoch*

Investičná priorita 3 Prioritnej osi 4: Podpora energetickej efektívnosti, inteligentného riadenia energie a využívania energie z obnoviteľných zdrojov vo verejných infraštruktúrach, vrátane verejných budov a v sektore bývania

Špecifický cieľ 1: *Zníženie spotreby energie pri prevádzke verejných budov*

Investičná priorita 4 Prioritnej osi 4: Podpora nízkouhlíkových stratégií pre všetky typy území, najmä pre mestské oblasti, vrátane podpory udržateľnej multimodálnej mestskej mobility a adaptačných opatrení, ktorých cieľom je zmiernenie zmeny klímy

Špecifický cieľ 1: *Podpora energetickej efektívnosti, využívania OZE a znižovania emisií skleníkových plynov prostredníctvom poradenstva, informovanosti a monitorovania*

Špecifický cieľ 2: *Podpora energetickej efektívnosti, využívania OZE a znižovania emisií skleníkových plynov prostredníctvom regionálnych a lokálnych akčných plánov udržateľnej energetiky a rozvoja energetických služieb*

Investičná priorita 5 Prioritnej osi 4: Podpora využívania vysoko účinnej kombinovanej výroby tepla a elektrickej energie na základe dopytu po využiteľnom teple

Špecifický cieľ 1: *Rozvoj účinnejších systémov centralizovaného zásobovania teplom založených na dopyte po využiteľnom teple*

Opis 7. opatrenia Programu rozvoja vidieka SR na obdobie 2014-2020:

OPATRENIE 7: ZÁKLADNÉ SLUŽBY A OBNOVA DEDÍN VO VIDIECKYCH OBLASTIACH

Podopatrenie 7.2: Podpora investícií do budovania, zlepšenia alebo rozšírenia všetkých typov malej infraštruktúry vrátane investícií do obnoviteľných zdrojov energie a úspor energie

Názov operácie: Využitie obnoviteľných zdrojov energie Opis operácie: Výstavba nových, rekonštrukcia, modernizácia a oprava zariadení na využívanie OZE pre spotrebu energie v budove – napr. zriaďovanie kotolní a príslušných rozvodov pre budovy v majetku obce (napr. vykurovanie a zohrievanie vody v obecnom úrade, nájomných bytov, kultúrneho domu a pod.). Oprávnenými môžu byť aj investície smerujúce k zvyšovaniu energetickej efektívnosti budov (napr. zateplovanie, výmena okien, regulácia vykurovacej sústavy), ale len ak sú súčasťou projektu, ktorý je spojený s využívaním OZE.

Prijímateľ podpory: obce vo vidieckych oblastiach s počtom obyvateľov do 1000 (vrátane)

Názov operácie: Investície do vytvárania, zlepšovania alebo rozširovania všetkých druhov infraštruktúr malých rozmerov

Opis operácie:

- výstavba, rekonštrukcia, modernizácia, dostavba kanalizácie, vodovodu, alebo čistiarne odpadových vôd;
- výstavba a rekonštrukcia miestnych komunikácií, lávok, mostov, chodníkov a záchytných parkovísk, autobusových zastávok – za predpokladu, že prispievajú k ekonomickému rozvoju, verejnému záujmu, k rozvoju vidieckeho cestovného ruchu a bezpečnosti obyvateľov, výstavba, rekonštrukcia a údržba odvodňovacích kanálov, prehlbovanie existujúcich obecných studní.

Prijímateľ podpory: 1. obce vo vidieckych oblastiach s počtom obyvateľov do 1000 (vrátane), 2. pri investíciách do kanalizácií a ČOV - obce vo vidieckych oblastiach s počtom obyvateľov do 1000 (vrátane) s výnimkou obcí, ktoré sú súčasťou aglomerácie nad 2000 EO ako aj aglomerácie pod 2000 EO, ktorá zasahuje do chránených vodohospodárskych oblastí. 3. združenia obcí/skupiny obcí.

Podopatrenie: 7.3 Podpora infraštruktúry širokopásmového internetu vrátane jej budovania, zlepšenia a rozšírenia, podpora pasívnej infraštruktúry širokopásmového internetu a zabezpečenie prístupu k širokopásmovému internetu a verejnému e-governmentu

Názov operácie: Budovanie širokopásmového internetu Opis operácie: Vytvorenie prístupu k širokopásmovému internetu prostredníctvom budovania prístupových sietí vrátane zriadenia verejne prístupného miesta.

Prijímateľ podpory: 1. Obce vo vidieckych oblastiach do 500 obyvateľov(vrátane) definované ako biele miesta z hľadiska pokrytia širokopásmovým internetom; 2. združenia/skupiny obcí.

Podopatrenie: 7.4 Podpora investícií do zriaďovania, zlepšenia alebo rozšírenia miestnych základných služieb pre vidiecke obyvateľstvo vrátane služieb v oblasti voľného času a kultúry a do súvisiacej infraštruktúry Názov operácie: Investície do vytvárania, zlepšovania alebo rozširovania miestnych základných služieb vrátane voľného času a kultúry a súvisiacej infraštruktúry

Opis operácie:

- investície súvisiace so zlepšovaním vzhľadu obcí a s vytváraním podmienok pre trávenie voľného času vrátane príslušnej infraštruktúry – úprava verejných priestranstiev, tvorba parkov, výstavba/rekonštrukcia/modernizácia športovísk a detských ihrísk, amfiteátrov, investície do rekonštrukcie nevyužívaných objektov v obci pre komunitnú/spolkovú činnosť vrátane rekonštrukcie existujúcich kultúrnych domov;
- zriadenie nových, pristavba, prestavba, rekonštrukcia a modernizácia existujúcich domov smútku vrátane ich okolia
- investície súvisiace so zvyšovaním kvality života obyvateľov - investície spojené s odstraňovaním malých tzv. divokých skládok odpadov resp. opusteného odpadu
- investície súvisiace so zvýšením bezpečnosti a prevencie proti vandalizmu na verejných priestoroch (montáž kamerových systémov a iných bezpečnostných prvkov)
- investície súvisiace s vytváraním podmienok pre rozvoj podnikania – rekonštrukcie nevyužívaných objektov v obci pre podnikateľskú činnosť, výstavba/rekonštrukcia tržníc pre podporu predaja miestnych produktov

Prijímateľ podpory: • obce vo vidieckych oblastiach s počtom obyvateľov do 1000(vrátane); • združenia/skupiny obcí.

Podopatrenie: 7.5 Podpora investícií pre verejné využívanie rekreačnej infraštruktúry, informačnej a drobnej infraštruktúry cestovného ruchu

Názov operácie: Rozvoj a marketing vidieckeho cestovného ruchu

Opis operácie:

- investície, ktoré súvisia s vytvorením, udržiavaním, obnovou a skvalitňovaním turisticky zaujímavých bodov a miest vrátane príslušnej infraštruktúry - kultúrne a prírodné dedičstvo, národné kultúrne pamiatky a pamiatkové územia, prírodné úkazy, historické, prírodné a iné zaujímavosti, zriadenie múzejných zariadení a galerijných zariadení a pod.;
- investície do rekreačnej infraštruktúry, turistických informácií a informačných tabúl v turistických lokalitách na verejné využitie, budovanie drobných obslužných zariadení pre turistov; - marketing a manažment služieb vidieckeho cestovného ruchu a

propagácie územia rôznymi formami (tlačené/elektronické formy propagácie, podujatia zamerané na propagáciu , veľtrhy ...);

- budovanie, rekonštrukcia náučných chodníkov, cykloturistických chodníkov, ich napojenie na náučné chodníky, budovanie doplnkovej infraštruktúry (odpočinkové miesta, prístrešky, stojany na bicykle a pod.), výstavba vyhliadkových veží, budovanie, údržba a obnova cykloturistického značenia na existujúcich cykloturistických trasách;
- informačné body, smerové tabule, KIOSK.

Prijímateľ podpory: 1. obce vo vidieckych oblastiach s počtom obyvateľov do 1000 (vrátane).
2. združenia/skupiny obcí.

A.III Zhodnotenie súčasného stavu územia

SWOT analýza potenciálu rozvoja

Analýza rozvojového potenciálu mesta formou SWOT analýzy je spracovaná na základe auditu rozvojových zdrojov mesta a na základe výsledkov dotazníkového prieskumu, vykonaného medzi obyvateľmi a podnikateľmi mesta. Analýza sa dotýka 4 oblastí: **1.** Poloha, prírodné pomery, životné prostredie **2.** Bytový fond, dopravná a technická infraštruktúra **3.** Ľudské zdroje, trh práce, školstvo, zdravotníctvo, sociálna oblasť, šport, kultúra **4.** Hospodárstvo, ekonomický rozvoj.

Poloha, prírodné pomery, životné prostredie

Silné stránky	Slabé stránky
<ul style="list-style-type: none"> výhodná geografická poloha v urbanistickom trojuholníku Viedeň-Bratislava-Budapešť dobrá geografická poloha vzhľadom k rozvojovým pólom Bratislava, Budapešť, Nitra, Trnava, Győr administratívne centrum, sídlo štátnych inštitúcií regionálneho významu blízkosť štátnej hranice s MR – možnosť cezhraničnej spolupráce množstvo prírodných lokalít s významnými estetickými a biologickými hodnotami - veľmi priaznivé podmienky pre rozvoj CR dostatok priestoru na ďalší rozvoj mesta (bývanie, služby, priemysel a sklady) dobré podmienky pre poľovníctvo, rybárstvo a vodné športy vysoký potenciál „alternatívnej dopravy“ – pešej a cyklistickej vysoký podiel zelene v meste a okolí cieľavedomé a systematické riešenie rozvoja mesta vytvorené podmienky pre separovaný zber odpadu existencia územný plán a existencia strategických dokumentov Územný plán zóny Kolárovo – Juh a Územný plán zóny Rekreačno-oddychová zóna Mrchovisko 	<ul style="list-style-type: none"> nevyhovujúca dopravná dostupnosť v smere Z-V s ostatnými regiónmi juhozápadného Slovenska rozptýlená sídelná štruktúra mesta (nekompaktnosť zastavaného územia) existencia lokálnych zdrojov znečistenia zložiek živ. prostredia (nelegálne skládky v území atď.) prítomnosť „starých“ environmentálnych záťaží nedostatočný informačný systém o stave životného prostredia nedostatočné využívanie obnoviteľných a druhotných zdrojov energie nízka napojenosť domácností na verejnú kanalizáciu nestabilné územie z hľadiska seizmológie nevyhovujúca kvalita ovzdušia v dôsledku absencie čistiacej techniky pre cestné komunikácie mesta
Príležitosti	Ohrozenia
<ul style="list-style-type: none"> zlepšenie komunikačného prepojenia mesta smerom na Bratislavu, Komárno a Nové Zámky využitie prírodného potenciálu pre rozvoj cestovného ruchu využitie alternatívnych zdrojov energie zvýšenie ekologickej stability územia – uplatnenie princípov trvalo udržateľného rozvoja v ďalšom rozvoji územia realizovanie projektov zameraných na zlepšenie stavu životného prostredia vo všetkých jeho zložkách (napr. v odpadovom hospodárstve uprednostňovať minimalizáciu odpadov, separovaný zber atď.) využitie podporných programov EU v oblasti ochrany životného prostredia rozšírenie zberného dvora rozvoj ekologického poľnohospodárstva a ekologizácia priemyselnej výroby zvýšený záujem o poľovníctvo, rybárstvo a voľnočasové aktivity v prírode vypracovanie dokumentu starostlivosti drevín nákup čistiacej techniky pre cestné komunikácie mesta 	<ul style="list-style-type: none"> stagnácia už nadviazanej lokálnej, ako aj cezhraničnej spolupráce, resp. nenadviažu sa nové partnerské vzťahy ďalšie znižovanie ekologickej stability krajiny v dôsledku spôsobu obhospodarovania krajiny (vysoko intenzívna poľnohospodárska výroba) a silne znečisťujúcej priem. výroby devastácia krajiny divokými skládkami komunálneho odpadu, nezavedenie, resp. zrušenie separovaného zberu odpadu zhoršenie zdravotného stavu obyvateľstva, zníženie potenciálu priemyselného a poľnohospodárskeho rozvoja krajiny v dôsledku zlej kvality vôd zníženie biodiverzity - zánik významných lokalít chránených území, rastlín a živočíchov nízka disciplína pri nakladaní s odpadmi ohrozenie kvality životného prostredia kumuláciou znečistenia, zhoršenie kvality vôd a minerálnych prameňov povodňové vody na Váhu a Malom Dunaji

Bytový fond, dopravná a technická infraštruktúra

Silné stránky	Slabé stránky
<ul style="list-style-type: none"> • kvalitný bytový fond – značná časť bytov postavená po roku 1965 • bytový fond v prevažne súkromnom vlastníctve – lepšia starostlivosť • plánované opatrenia v oblasti bytového fondu smerujúce k energetickým úsporám • dobrá kvantitatívna a kvalitatívna telekomunikačná infraštruktúra • dostatočná ponuka telekomunikačných služieb, televízneho a rozhlasového vysielania a internetu 	<ul style="list-style-type: none"> • existencia rómskej osady • málo možností nájomného bývania • absencia plôch s komplexnou technickou vybavenosťou pre rozvoj IBV a HBV (rod. domy, bytové domy) • zlý technický stav miestnych komunikácií na mnohých úsekoch v meste • zaťaženosť centrálnych zón mesta intenzívnou cestnou dopravou • existencia nebezpečných križovatiek v meste • chýbajúce inžinierske siete v odľahlých mestských častiach • nedostatočná kvalita verejného osvetlenia • nízka úroveň verejnej kanalizácie mesta • absencia plynofikácie v mnohých domácnostiach • absencia osobnej dopravy v železničnej doprave • absencia verejného vodovodu vo vybraných častiach mesta
Príležitosti	Ohrozenia
<ul style="list-style-type: none"> • rekonštrukcia panelových domov • výstavbu nových nájomných bytov • výstavba bytov pre rómsku menšinu žijúcu v zlých socioekonomických podmienkach • výstavba obchvatu mesta na št. ceste II/573 • zvýšenie bezpečnosti cestnej premávky výstavbou kruhových objazdov • skvalitnenie dopravnej infraštruktúry mesta (výstavba kruhových objazdov, rekonštrukcia miestnych komunikácií a chodníkov atď.) • rekonštrukcia a modernizácia verejného osvetlenia • rozšírenie inžinierskych sietí v miestnej časti Kolárovo – Juh pre rozvoj výstavby bytov (IBV a HBV) 	<ul style="list-style-type: none"> • stagnácia bytovej výstavby – nedostatok zdrojov zo Štátneho bytového fondu • nedostatok financií na rekonštrukciu, resp. rozšírenie inžinierskych sietí • nedostatok financií na skvalitnenie dopravnej infraštruktúry • slabý vplyv mesta na verejných dopravcov • zhoršenie kvality cestnej siete z dôvodu nedostatku financií na jej údržbu • oneskorenie výstavby a rekonštrukcie cestných a železničných tratí • nedostatočná podpora miestnej verejnej hromadnej dopravy

Ludské zdroje, trh práce, školstvo, zdravotníctvo, sociálna oblasť, šport, kultúra

Silné stránky	Slabé stránky
<ul style="list-style-type: none"> dostatok pracovnej sily rozvíjajúce sa inštitúcie na báze partnerstva v oblasti záujmových združení, nadácií a iných organizácií mimovládneho sektora pestrá štruktúra škôl aktivity školských zariadení (MŠ, ZŠ, ZUŠ, CVČ) poskytovanie sociálnej starostlivosti mestom (kluby a jedálne dôchodcov, opatrovateľská služba) prítomnosť sociálnych zariadení a služieb prítomnosť zdravotníckych zariadení a služieb záujem väčšiny nezamestnaných nájsť si prácu potenciál nových zdrojov zamestnanosti v sektore služieb a priemyslu dobrá spolupráca mestského zastupiteľstva s tretím sektorom, podnikateľmi a ostatnými aktérmi lokálneho života (organizácie, inštitúcie, školské zariadenia atď.) silný vzťah mesta k oblasti kultúry a kultúrnej identity bohaté kultúrne dedičstvo podpora športu a kultúry zo strany samosprávy MsKS ako organizátor, koordinátor a nositeľ kultúrnych hodnôt vysoká angažovanosť mesta o spoluprácu s ďalšími mestami v riešení spoločných problémov dobré fungujúce informovanie obyvateľov mesta o daniach, udalostiach v meste a jeho mikropriestore vysoká aktivita spolkov, zborov, súborov, záujmových združení a organizácií formujúcich kultúrny život 	<ul style="list-style-type: none"> vysoká úmrtnosť obyvateľstva nízka miera natality obyvateľstva zlý zdravotný stav obyvateľstva prítomnosť marginalizovanej rómskej komunity - nízka životná a vzdelanostná úroveň Rómov veľmi vysoká nezamestnanosť Rómov neuplatnenie mladých Rómov na trhu práce, ťažkosti pri vstupe do života, hrozba opätovného stiahnutia komunitou nedostatočná previazanosť medzi vzdelávacou sústavou a trhom práce prehlbovanie sociálnych rozdielov obyvateľstva vysoký podiel marginálnych skupín rastúci trend miery nezamestnanosti nedostatok pracovných príležitostí pre nekvalifikované pracovné sily nízka úroveň priemernej mzdy veľa ľudí žije pod hranicou chudoby nedostatok finančných prostriedkov na podporu kultúry, športu, školstva, sociálnu oblasť a zdravotníctvo zastaranosť a nedostatočná vybavenosť zdravotníckych, sociálnych, kultúrnych a športových zariadení zlý technický stav predškolských a školských zariadení nedostatočné množstvo krytých športových areálov zlý technický stav mestskej športovej haly zlý technický stav mestského kultúrneho strediska nevyhovujúci technický a tepelnoenergetický stav viacerých verejných budov, ale aj budov vo vlastníctve mesta
Príležitosti	Ohrozenia
<ul style="list-style-type: none"> vytváranie spoločných nástrojov politiky zamestnanosti na regionálnej úrovni v spolupráci s aktérmi trhu práce v Maďarsku intenzívnejšia spolupráca školského systému a podnikateľskej sféry s cieľom prispôsobiť obsah a rozsah vzdelávania požiadavkám trhu práce prehlbovanie partnerskej spolupráce všetkých subjektov štátnej správy, samosprávy a neziskových organizácií zainteresovaných do aktivít v oblasti sociálnych služieb skvalitňovanie školského vzdelávania v meste - optimalizácia siete materských a základných škôl rekonštrukcia športových areálov mesta výstavba nových športových zariadení rekonštrukcia predškolských a školských zariadení zlepšenie štandardu školských, sociálnych a zdravotníckych zariadení - rekonštrukcia týchto zariadení budúce smerovanie politík EU do oblasti rozvoja celoživotného vzdelávania rozvoj informačných technológií – lepší prístup k informáciám (poradenstvo, vzdelanie, zamestnanie) finančné prostriedky štátu na rekvalifikáciu nezamestnaných 	<ul style="list-style-type: none"> výrazný pokles pôrodnosti, postupné starnutie obyvateľov odchod kvalifikovanej pracovnej sily z mesta zle uskutočnená reforma financovania školstva, zdravotníctva a verejnej správy zatváranie školských, sociálnych a zdravotníckych zariadení zníženie kúpyschopnosti občanov v oblasti služieb, vzdelania rast nezamestnanosti a prehlbovanie problémov trhu práce odchod mladých a vzdelaných ľudí z mesta z dôvodu chýbajúcich perspektív v Kolárove pasívne zotrvávanie nezamestnaných v sociálnej sieti prehlbovanie štrukturálnych rozdielov medzi dopytom a ponukou práce ďalší rast marginalizácie, vytlačanie čoraz väčšieho počtu ľudí z trhu práce a prehlbenie sociálnej exklúzie

Hospodárstvo, ekonomický rozvoj

Silné stránky	Slabé stránky
<ul style="list-style-type: none"> • spracované aktuálne rozvojové dokumenty mesta • tradícia vysokoprodukčnej poľnohospodárskej výroby • tradícia záhradkárstva • priemyselné tradície v strojárskom a potravinárskom priemysle • tradícia živnostenských remesiel • vysoký počet živnostníkov podnikajúcich v službách • dostatok disponibilných priestorov pre podnikateľské činnosti • dynamický rast služieb v meste • kultúrny, historický, prírodný a ľudský potenciál pre rozvoj turizmu 	<ul style="list-style-type: none"> • vysoká miera nezamestnanosti (hlavne dynamický rast po roku 2008) • nízka kúpyschopnosť obyvateľstva • roztrieštenosť pozemkového vlastníctva a nedostatočne rozvinutý trh s pôdou • chýbajúci projekt podnikateľského inkubátora • málo diverzifikovaná odvetvová priemyselná štruktúra • nedostatok informácií a motivácie obyvateľstva v oblasti možností podnikania pre začínajúcich podnikateľov • vysoký podiel produkcie s nízkou pridanou hodnotou • nízka úroveň inovácie produktov • nedostatočná propagácia mesta a profilácia mesta ako destinácie cestovného ruchu • nefungujúce partnerstvá v oblasti cestovného ruchu • chýba komplexná ponuka služieb a produktov cestovného ruchu v meste pre rôzne cieľové skupiny návštevníkov • absencia inštitúcií zameraných na podporu malého a stredného podnikania v meste • absencia mestskej predajne miestnych produktov • nedostatok podnikov na spracovanie miestnej a regionálnej poľnohospodárskej produkcie • absencia základnej infraštruktúry pre priemyselný park
Príležitosti	Ohrozenia
<ul style="list-style-type: none"> • rozvoj odvetví využívajúcich obnoviteľné domáce zdroje • rozvoj environmentálne vhodných technológií • rozvoj spolupráce subjektov hospodárskeho života s partnermi z MR • podpora malého podnikania cez miestne fondy • rozvoj automobilového priemyslu v SR – príležitosť pre subdodávateľov v meste • efektívnejšie využívanie a zhodnotenie majetku mesta • vytvorenie partnerstiev pre rozvoj služieb a cestovného ruchu • vytvorenie pružného a životaschopného informačného systému o možnostiach získavania podpory podnikania <ul style="list-style-type: none"> • zlepšenie marketingovej stratégie mesta • rozvoj sietí poskytujúcich ekonomické, právne a poradenské služby • využitie potenciálu pre rozvoj vidieckeho turizmu • využívanie štátnych podporných programov a fondov EÚ podnikateľmi v meste • využitie kultúrneho dedičstva pre formovanie kultúrneho povedomia a rozvoj cestovného ruchu • postupné zvyšovanie kúpnej sily obyvateľstva 	<ul style="list-style-type: none"> • nekalá hospodárska súťaž • nerozvíjanie marketingu územia a úrovne poskytovaných služieb cestovného ruchu • nedostatočná politika štátu v oblasti malého a stredného podnikania – nízka podpora a administratívne bariéry rozvoja malého a stredného podnikania • nízka reálna šanca firmám získať financie z fondov EÚ • prípadný nezáujem investorov o mesto • oneskorenie výstavby rýchlostnej komunikácie R7: Bratislava-Dunajská Streda-Nové Zámky

Kľúčové disparity a hlavné faktory rozvoja

Kľúčové disparity

- Starnúca populácia
- Málo pracovných príležitostí a nízke príjmy obyvateľov
- Vysoká miera nezamestnanosti
- Nedostatok priemyselných podnikov vytvárajúcich pracovné miesta
- Nevyužívanie kultúrneho a prírodného potenciálu mesta v oblasti cestovného ruchu pre vytváranie turistických produktov a služieb
- Nízka úroveň kvality verejnej infraštruktúry a služieb
- Nízka kvalita miestnych komunikácií a chodníkov
- Nedostatočne rozvinutá sieť cyklistických chodníkov v meste a jeho regióne
- Nízka kvalita základných a doplnkových služieb CR a vidieckeho turizmu

Hlavné faktory rozvoja

- ✓ Využitie výhodných polohových a prírodných podmienok mesta
- ✓ Bohatý prírodný, kultúrny a historický potenciál pre rozvoj cestovného ruchu
- ✓ Zvýšenie atraktivity územia mesta vybudovaním parku oddychu pri kaštieli
- ✓ Výstavba nájomných bytov a výmera stavebných pozemkov
- ✓ Nárast počtu nových pracovných príležitostí a zvýšenie príjmov obyvateľstva
- ✓ Skvalitnenie životného prostredia – rozšírenie a revitalizácia verejnej zelene
- ✓ Zachovanie kultúrno-historického dedičstva
- ✓ Rekonštrukcia verejných budov a zníženie ich energetickej náročnosti
- ✓ Zvýšenie dostupnosti sociálnych služieb
- ✓ Vytvorenie podmienok pre poskytovanie kvalitnejších verejných služieb
- ✓ Rozvoj ľudských zdrojov a spoločenského života
- ✓ Fondy EU a národné zdroje na podporu hospodárskeho rozvoja mesta a podporu podnikateľov
- ✓ Trendy v cestovnom ruchu – zvýšený záujem o vidiecku turistiku, cykloturistiku, vodnú turistiku, agroturistiku
- ✓ Rekonštrukcia miestnych komunikácií, budovanie cyklistických chodníkov
- ✓ Vytvorené podmienky pre separáciu a likvidáciu odpadov
- ✓ Využívanie obnoviteľných zdrojov energie na vykurovanie verejných budov
- ✓ Likvidácia čiernych skládok odpadu
- ✓ Využitie zdrojov z EŠIF na realizáciu investičných a neinvestičných projektov

B – Strategická časť

Strategická časť obsahuje stratégiu rozvoja mesta pri zohľadnení jeho vnútorných špecifik a určí hlavné ciele a priority rozvoja mesta pri rešpektovaní princípov regionálnej politiky v záujme dosiahnutia vyváženého udržateľného rozvoja územia.

Pri spracovaní tohto dokumentu boli plno akceptované najvýznamnejšie rozvojové dokumenty týkajúce sa územia mesta – Partnerská dohoda Slovenskej republiky na roky 2014-2020, ako aj s Národná stratégia regionálneho rozvoja SR (schválený uznesením Vlády SR č. 222 zo 14. mája 2014), Koncepcia územného rozvoja Slovenska 2001 (KURS 2001), Program hospodárskeho a sociálneho rozvoja Nitrianskeho samosprávneho kraja na roky 2012-2018, Územný plán Nitrianskeho samosprávneho kraja, Regionálna inovačná stratégia NSK na roky 2014-2020, Stratégia rozvoja vidieka NSK 2009-2015, Integrovaná stratégia rozvoja územia Miestna akčná skupina Združenie Dolný Žitný ostrov, Územný plán mesta, Komunitný plán sociálnych služieb mesta Kolárovo za obdobie od 2011-2015, Program rozvoja bývania mesta Kolárovo, Koncepcia rozvoja kultúry mesta Kolárovo do roku 2016, Koncepcia rozvoja školstva v pôsobnosti samosprávy mesta Kolárovo, ako aj zákon č. 539/2008 Z.z. o podpore regionálneho rozvoja.

Zákon č. 539/2008 Z.z. o podpore regionálneho rozvoja definuje Program hospodárskeho rozvoja a sociálneho rozvoja obce nasledovne v § 8:

Program hospodárskeho rozvoja a sociálneho rozvoja obce

(1) Program hospodárskeho rozvoja a sociálneho rozvoja obce je strednodobý rozvojový dokument, ktorý je vypracovaný v súlade s cieľmi a prioritami ustanovenými v národnej stratégii a zohľadňuje ciele a priority ustanovené v programe hospodárskeho rozvoja a sociálneho rozvoja vyššieho územného celku, na území ktorého sa obec nachádza, a je vypracovaný podľa záväznej časti územnoplánovacej dokumentácie obce.

(2) Vypracovanie programu hospodárskeho rozvoja a sociálneho rozvoja obce zabezpečuje obec pri uplatnení partnerstva.

(3) Program hospodárskeho rozvoja a sociálneho rozvoja obce pozostáva z analyticko-strategickej časti a programovej časti.

(4) Analyticko-strategická časť obsahuje najmä

a) súhrnnú geografickú, kultúrno-historickú a sociálno-ekonomickú charakteristiku obce a charakteristiku stavu vybavenosti a obsluhy územia obce,

b) hodnotenie a analýzu hospodárskej situácie, sociálnej situácie, environmentálnej situácie a situácie v oblasti kultúry a vybavenosti a obsluhy územia obce,

c) analýzu väzieb strategických dokumentov v oblasti regionálneho rozvoja s územím obce,

d) určenie rozvojového potenciálu a limitov rozvoja územia obce, definovanie podmienok udržateľného rozvoja obce,

e) stratégiu rozvoja obce, pri zohľadnení jej vnútorných špecifik, ktorá určí hlavné smery, priority a ciele rozvoja obce,

f) analýzu finančných potrieb a možností financovania programu hospodárskeho rozvoja a sociálneho rozvoja obce.

(5) Programová časť obsahuje najmä

a) zoznam opatrení a aktivít na zabezpečenie realizácie programu hospodárskeho rozvoja a sociálneho rozvoja obce,

- b) inštitucionálne zabezpečenie a organizačné zabezpečenie realizácie programu hospodárskeho rozvoja a sociálneho rozvoja obce,
 - c) finančné zabezpečenie jednotlivých opatrení a aktivít, inštitucionálnej a organizačnej stránky realizácie programu hospodárskeho rozvoja a sociálneho rozvoja obce,
 - d) systém monitorovania a hodnotenia plnenia programu hospodárskeho rozvoja a sociálneho rozvoja obce s ustanovením merateľných ukazovateľov,
 - e) časový harmonogram realizácie programu hospodárskeho rozvoja a sociálneho rozvoja obce.
- (6) Aktualizácia programu hospodárskeho rozvoja a sociálneho rozvoja obce sa vypracúva podľa potreby.
- (7) Program hospodárskeho rozvoja a sociálneho rozvoja obce a jeho aktualizáciu schvaľuje obecné zastupiteľstvo.
- (8) Schválenie programu hospodárskeho rozvoja a sociálneho rozvoja obce a príslušnej územnoplánovacej dokumentácie, ak jej spracovanie vyžaduje osobitný predpis,⁸⁾ je podmienkou na predloženie žiadosti obce o poskytnutie finančného príspevku zo štátneho rozpočtu a z doplnkových zdrojov podľa § 4 ods. 2.

Pôsobnosť obcí pri podpore regionálneho rozvoja zákon č. 539/2008 Z.z. o podpore regionálneho rozvoja definuje nasledovne v § 12:

Obec vo svojej pôsobnosti na účely podpory regionálneho rozvoja

- a) analyzuje a hodnotí úroveň rozvoja svojho územia a jeho častí, zabezpečuje jeho trvalo udržateľný hospodársky rozvoj, sociálny rozvoj a územný rozvoj,
- b) zabezpečuje a koordinuje vypracovanie a realizáciu programu hospodárskeho rozvoja a sociálneho rozvoja obce, pravidelne ho monitoruje a každoročne vyhodnocuje jeho plnenie, zabezpečuje súlad programu hospodárskeho rozvoja a sociálneho rozvoja obce s územnoplánovacou dokumentáciou, ak jej spracovanie vyžaduje osobitný predpis,
- c) spolupracuje s vyšším územným celkom, na území ktorého sa obec nachádza, na príprave a realizácii programu hospodárskeho rozvoja a sociálneho rozvoja vyššieho územného celku a na účely evidencie poskytuje vyššiemu územnému celku program hospodárskeho rozvoja a sociálneho rozvoja obce,
- d) podieľa sa na plnení úloh, ktoré súvisia so zameraním podpory regionálneho rozvoja podľa § 3, v spolupráci s ministerstvom a ostatnými sociálno-ekonomickými partnermi, ktorí sa nachádzajú na území obce,
- e) vytvára podmienky na vznik a rozvoj územnej spolupráce a partnerstiev,
- f) spolupracuje s ďalšími obcami, regiónmi a územnými celkami alebo s orgánmi iných štátov, ktoré plnia funkcie územnej samosprávy,
- g) podporuje rozvoj podnikateľských aktivít potrebných na rozvoj obce.

Stratégia, priority a ciele Partnerskej dohody Slovenskej republiky na roky 2014-2020 budú implementované prostredníctvom operačných programov v rámci jednotlivých cieľov politiky EÚ. Program hospodárskeho a sociálneho rozvoja mesta Kolárovo zohľadňuje možnosti získavania zdrojov z operačných programov na roky 2014-2020. Podľa cieľov politiky Európskej únie mesto Kolárovo leží v NUTS 2 regióne, ktorý spadá pod kategórie menej rozvinuté regióny (HDP na obyvateľa < 75 % priemeru EÚ-27).

Európska územná spolupráca, v rámci ktorej pre riešené územie veľký význam má cezhraničná spolupráca implementovaná prostredníctvom operačného programu Program cezhraničnej spolupráce Maďarsko – Slovenská republika 2014-2020.

Tento programový dokument plne zohľadňuje horizontálne priority, ktoré sú svojím charakterom a vplyvmi prierezovými témami všetkých priorít a budú rešpektované pri každom projekte/skupine projektov operačných programov, bez ohľadu na podporovanú tému alebo územie.

Územné plánovanie

Územné plánovanie patrí k dôležitým nástrojom rozvoja sídiel. Územnoplánovacia dokumentácia komplexne rieši priestorové usporiadanie a funkčné využívanie územia, zosúladuje záujmy a činnosti ovplyvňujúce územný rozvoj, životné prostredie a ekologickú stabilitu a ustanovuje regulatívy priestorového usporiadania a funkčného využívania územia.

Obstarávanie územných plánov v súlade s novelami stavebného zákona č. 50/1976 Zb. patrí do kompetencie obcí. Územné plánovanie komplexne rieši funkčné využitie územia, jeho cieľom je vytvárať predpoklady k súladu výstavby a iných činností ovplyvňujúcich rozvoj obce.

Mesto Kolárovo má vypracovaný Územný plán mesta.

Strategický program a akčný plán Programu hospodárskeho a sociálneho rozvoja mesta Kolárovo sú v súlade s globálnym cieľom, strategickými cieľmi a prioritami Programu hospodárskeho a sociálneho rozvoja Nitrianskeho samosprávneho kraja na roky 2012-2018.

PHSR Nitrianskeho samosprávneho kraja definuje nasledovnú rozvojovú víziu pre kraj: *„Nitriansky kraj bude dynamicky sa rozvíjajúci región využívajúci exogénne aj endogénne rozvojové zdroje. Hospodárstvo bude založené na moderných technológiách produkujúcich výrobky s vysokou pridanou hodnotou. Moderné a efektívne multifunkčné poľnohospodárstvo produkuje dostatok kvalitných potravín, poskytujúce atraktívne pracovné príležitosti pre vidiecke obyvateľstvo, bude spolu s cestovným ruchom osou integrovaného rozvoja vidieckeho priestoru. Východiskom pre dosiahnutie týchto cieľov bude kvalitný integrovaný systém vzdelávania, poskytujúci občanom lepšie možnosti realizácie v profesijnom aj osobnom živote. Rastúca kvalita života bude sprevádzaná udržateľným rozvojom kvality zložiek životného prostredia a krajiny.“*

PHSR Nitrianskeho samosprávneho kraja na roky 2012-2018 definuje 5 strategických cieľov v 5 prioritných oblastiach:

Priorita 1: Hospodárstvo

Strategický cieľ: Dlhodobo stabilný ekonomický vývoj založený na diverzifikovanej štruktúre s prevahou odvetví produkujúcich vysokú pridanú hodnotu a odvetví využívajúcich endogénne zdroje kraja. Ekonomickou výkonnosťou bude kraj patriť do prvej polovice v rámci Slovenskej republiky.

Priorita 2: Ľudské zdroje

Strategický cieľ: Dlhodobo vyvážený rast vzdelanostnej úrovne sprevádzaný zvyšovaním celkovej zamestnanosti s osobitným zreteľom na ohrozené skupiny obyvateľov. Zvyšovanie kvality a dostupnosti poskytovaných sociálnych služieb a zdravotnej starostlivosti. Budovanie efektívnych systémov pre regionálnu a miestnu

samosprávu. Rozvoj spolupráce na regionálnej, nadregionálnej, resp. medzinárodnej úrovni prostredníctvom podpory formovania partnerstiev.

Priorita 3: Pôdohospodárstvo a rozvoj vidieka

Strategický cieľ: Konkurencieschopný agropotravinársky sektor budovaný na synergii rôznych typov a foriem poľnohospodárskych a potravinárskych podnikov, vytvárajúci inovatívne prostredie na vidieku, prispievajúci k tvorbe pracovných príležitostí a k zodpovedajúcej kvalite života vidieckeho obyvateľstva.

Priorita 4: Infraštruktúra

Strategický cieľ: Modernizácia a zvýšenie bezpečnosti dopravnej infraštruktúry v prostredí transeurópskeho dopravného systému. Zlepšenie dostupnosti a zvýšenie atraktivity miest a obcí Nitrianskeho kraja a dobudovanie energetickej a informačnej infraštruktúry kraja. Budovaním modernej sociálnej infraštruktúry vytváranie podmienok pre zvyšovanie kvality života občanov.

Priorita 5: Životné prostredie

Strategický cieľ: Udržateľný rozvoj územia zabezpečený znížením rizika vzniku resp. zmiernením negatívnych dopadov vplyvujúcich na kvalitu zložiek životného prostredia, prostredníctvom budovania a rozvoja zariadení environmentálnej infraštruktúry a zvyšovaním environmentálneho povedomia obyvateľov kraja.

Zámerom tejto kapitoly je identifikácia prioritných rozvojových oblastí mesta a zároveň stanovenie strategických cieľov, priorít a opatrení predstavujúcich rozvojovú stratégiu mesta nadväzujúcu na výsledky komplexného auditu rozvojového potenciálu záujmového územia, na SWOT analýzu a na vyššie uvedené programové dokumenty.

Globálnym cieľom Programu hospodárskeho a sociálneho rozvoja mesta Kolárovo je podporiť vyvážený rozvoj v meste prostredníctvom postupného zvyšovania jej konkurencieschopnosti. Strategickým cieľom mesta je vytvorenie vhodného sociálnoekonomického a trvalo udržateľného prostredia, ktoré bude podporovať vlastné úsilie a výkony obyvateľov pri tvorbe pracovných príležitostí, povedie jednotlivcov k dobrovoľnej zodpovednosti o sociálne slabších a o životné prostredie.

Cieľom rozvojovej stratégie je vybudovať príťažlivé mesto pre vlastných obyvateľov ako aj návštevníkov, zlepšiť občianska a technickú infraštruktúru mesta, zlepšiť súčasný stav životného prostredia, zviditeľniť mesto pre potenciálnych turistov a potenciálnych podnikateľov a tým aj posilniť miestnu ekonomiku.

Vychádzajúc z analýzy existujúceho stavu hospodárskych a sociálnych podmienok v meste boli identifikované nasledovné strategické prioritné rozvojové oblasti mesta:

- **1. Strategická prioritná rozvojová oblasť - Ľudské zdroje**
- **2. Strategická prioritná rozvojová oblasť - Sociálna oblasť**
- **3. Strategická prioritná rozvojová oblasť - Zdravotníctvo**
- **4. Strategická prioritná rozvojová oblasť - Školstvo**
- **5. Strategická prioritná rozvojová oblasť - Šport**
- **6. Strategická prioritná rozvojová oblasť - Kultúra, história, tradícia**

- **7. Strategická prioritná rozvojová oblasť - Občianska spoločnosť**
- **8. Strategická prioritná rozvojová oblasť - Priemysel a služby**
- **9. Strategická prioritná rozvojová oblasť - Cestovný ruch**
- **10. Strategická prioritná rozvojová oblasť - Pôdohospodárstvo**
- **11. Strategická prioritná rozvojová oblasť - Rozvoj bývania**
- **12. Strategická prioritná rozvojová oblasť - Doprava a technická infraštruktúra**
- **13. Strategická prioritná rozvojová oblasť - Životné prostredie**

Strategický cieľ v hospodárskej oblasti: Trvalo udržateľný hospodársky rozvoj založený na miestnych zdrojoch. Rozvíjať potenciál cestovného ruchu a vybudovať kvalitnú dopravnú a technickú infraštruktúru.

Strategický cieľ v sociálnej oblasti: Kvalitné sociálne služby zabezpečujúce spokojnosť medzi obyvateľmi i návštevníkmi mesta. Zvyšovať kvalitu ľudských zdrojov, podporovať skvalitňovanie občianskej vybavenosti a zabezpečovať pre obyvateľov dôstojné podmienky spoločenského vyžitia.

Strategický cieľ v environmentálnej oblasti: Zdravé a kvalitné životné prostredie v meste Kolárovo

Strategická vízia mesta Kolárovo

Riadiaci tím a pracovné skupiny formulovali nasledovnú strategickú víziu mesta:

„Chceme, aby v roku 2020 v každej prioritnej oblasti (v hospodárskej, sociálnej, environmentálnej) mesto Kolárovo bolo konkurencieschopné. Mesto Kolárovo bude významným regionálnym centrom vzdelávania, kultúrneho a spoločenského života východného Žitného ostrova, školské inštitúcie v meste budú produkovať kvalitnú pracovnú silu schopnú uplatniť sa na trhu práce v rámci EU. Sociálne a zdravotné služby poskytované v meste budú na vysokej úrovni. Mesto sa intenzívne bude starať o marginalizované skupiny a bude podporovať rovnosť príležitostí. Ľudia sa budú zaujímať o dianie v meste a venovať svoj čas aj skrášľovaniu svojho okolia a mesta. Ekonomika bude založená na rozvoji niekoľkých priemyselných odvetviach umiestnených v priemyselnej zóne mesta a na cestovnom ruchu. Okrem nich bude etablované množstvo malých a stredných podnikov odvetvovo diverzifikovaných, založených na využívaní domácich zdrojov surovín a know-how, najmä v oblasti služieb. Poľnohospodárstvo v riešenom území bude mať multifunkčný charakter. Technická infraštruktúra mesta bude na vysokej úrovni, v súčasnosti nedostatočné prvky technickej infraštruktúry mesta budú odstránené. Kvalita životného prostredia bude vysoká.

Na dosiahnutie uvedenej strategickej vízie bude potrebné naplniť strategický cieľ rozvoja mesta Kolárovo na roky 2015 – 2020. Strategickým cieľom rozvoja mesta je: Vytvorenie podmienok na zvyšovanie kvality života obyvateľov i návštevníkov mesta aktívnym prístupom k podpore hospodárskej a sociálnej oblasti pri súčasnom skvalitňovaní životného prostredia mesta.

Dlhodobé rozvojové zámery mesta sú založené na prirodzených a všeobecne platných princípoch, takže sú apolitické. Tým sa stávajú prijateľnými a rešpektovateľnými aj pre všetky nasledujúce politické reprezentácie vo vedení mesta. Len splnením dlhodobých rozvojových zámerov a strategických cieľov mesta sa môže naplniť vízia mesta.

Hlavné dlhodobé zámery mesta sú:

- trvalo udržateľný a komplexný rozvoj mesta,
- riešenie súčasných a predpokladaných problémov mesta so zreteľom na dlhodobý rozvoj,
- zvýšenie atraktívnosti mesta.

Tabuľka strategických prioritných rozvojových oblastí

<p>Vízia mesta Kolárovo „Mesto Kolárovo – významné regionálne centrum vzdelávania, kultúrneho a spoločenského života východného Žitného ostrova. Školské inštitúcie v meste budú produkovať kvalitnú pracovnú silu schopnú uplatniť sa na trhu práce v rámci EÚ. Sociálne a zdravotné služby poskytované v meste budú na vysokej úrovni. Mesto sa intenzívne bude starať o marginalizované skupiny a bude podporovať rovnosť príležitostí. Ľudia sa budú zaujímať o dianie v meste a venovať svoj čas aj skrášľovaniu svojho okolia a mesta. Ekonomika bude založená na rozvoji niekoľkých priemyselných odvetviach umiestnených v priemyselnej zóne mesta a na cestovnom ruchu. Okrem nich bude etablované množstvo malých a stredných podnikov odvetvovo diverzifikovaných, založených na využívaní domácich zdrojov surovín a know-how, najmä v oblasti služieb. Poľnohospodárstvo v riešenom území bude mať multifunkčný charakter. Technická infraštruktúra mesta bude na vysokej úrovni, v súčasnosti nedostatočné prvky technickej infraštruktúry mesta budú odstránené. Kvalita životného prostredia bude vysoká.</p>		
1. Prioritná oblasť – Hospodárska	2. Prioritná oblasť – Sociálna	3. Prioritná oblasť – Environmentálna
<ul style="list-style-type: none"> • <u>8. Strategická prioritná rozvojová oblasť - Priemysel a služby</u> • <u>9. Strategická prioritná rozvojová oblasť - Cestovný ruch</u> • <u>10. Strategická prioritná rozvojová oblasť - Pôdohospodárstvo</u> • <u>12. Strategická prioritná rozvojová oblasť - Doprava a technická infraštruktúra</u> 	<ul style="list-style-type: none"> • <u>1. Strategická prioritná rozvojová oblasť - Ľudské zdroje</u> • <u>2. Strategická prioritná rozvojová oblasť - Sociálna oblasť</u> • <u>3. Strategická prioritná rozvojová oblasť - Zdravotníctvo</u> • <u>4. Strategická prioritná rozvojová oblasť - Školstvo</u> • <u>5. Strategická prioritná rozvojová oblasť - Šport</u> • <u>6. Strategická prioritná rozvojová oblasť - Kultúra, história, tradícia</u> • <u>7. Strategická prioritná rozvojová oblasť - Občianska spoločnosť</u> 	<ul style="list-style-type: none"> • <u>13. Strategická prioritná rozvojová oblasť - Životné prostredie</u>

C – Programová časť

Programová časť nadväzuje na strategickú časť a obsahuje strategické prioritné rozvojové oblasti mesta, definovanie strategických cieľov pri jednotlivých prioritných oblastiach, priority, zoznam opatrení a aktivít na zabezpečenie realizácie programu rozvoja mesta. Program obsahuje podrobnejšie rozpracovanie strategických cieľov v hospodárskej, sociálnej a environmentálnej politike na úroveň opatrení a aktivít.

1. Strategická prioritná rozvojová oblasť - Ľudské zdroje

Strategický cieľ: Rast zamestnanosti založený na kvalifikovanej a flexibilnej pracovnej sile, rozvoj inkluzívneho trhu práce a rovnosti príležitostí, zvýšenie kvalifikačného potenciálu a adaptability pracovnej sily. Zvýšenie počtu obyvateľstva mesta.

Priorita 1: Zabezpečiť viac pracovných príležitostí v meste

Opatrenie 1.1. Zvýšenie kvalifikácie miestnych obyvateľov

Aktivita 1.1.1. Rekvalifikačné kurzy pre nezamestnaných

Aktivita 1.1.2. Rekvalifikačné kurzy pre zamestnaných

Opatrenie 1.2. Spolupráca aktérov trhu práce

Aktivita 1.2.1. Podpora aktívnej komunikácie a spolupráce zamestnávateľov, Úradu práce sociálnych vecí a rodiny, vzdelávacích zariadení a ďalších aktérov trhu práce, dosiahnuť lepšiu prípravu a využitie pracovnej sily na trhu práce v regióne

Opatrenie 1.3. Podpora celoživotného vzdelávania a zvýšenia adaptability pracovnej sily

Aktivita 1.3.1. Podpora výcvikových a vzdelávacích programov poskytujúcich rôzne kvalifikácie s ohľadom na dynamiku trhu práce

Aktivita 1.3.2. Podpora vzdelávacích programov zameraných na občanov s nízkym vzdelaním

Priorita 2: Zabezpečiť rovnosť príležitostí na pracovnom trhu mesta

Opatrenie 2.1. Podpora zamestnávania osôb s dôrazom na dlhodobo nezamestnaných

Aktivita 2.1.1. Zdokonaľovanie zručností nezamestnaných v oblasti informačných a komunikačných technológií

Aktivita 2.1.2. Realizácia projektov a programov orientovaných na aktívnu politiku trhu práce

Aktivita 2.1.3. Podpora budovania poradenských centier, ktoré poskytujú informačné služby o voľných pracovných miestach, o možných rekvalifikačných kurzoch a o možnom doplnení odbornosti nezamestnaných

Opatrenie 2.2. Podpora zamestnatelnosti marginalizovaných skupín obyvateľstva

Aktivita 2.2.1. Podpora budovania chránených dielní pre zdravotne postihnutých občanov

Aktivita 2.2.2. Podpora rekvalifikačných programov pre starších ľudí

Aktivita 2.2.3. Podpora programov a projektov podporujúcich a rozvíjajúcich aktívnu politiku práce, orientujúcich sa na spoločensky marginalizované skupiny

Aktivita 2.2.4. Podpora integrácie rómskej menšiny v oblasti zamestnanosti

Aktivita 2.2.5. Podpora rekvalifikačných kurzov a iných foriem vzdelávania

Aktivita 2.2.6. Podpora programov na elimináciu prejavov diskriminácie na trhu práce postavenej na akomkoľvek základe

Aktivita 2.2.7. Podpora integrácie znevýhodnených skupín na trh práce s osobitným zreteľom na marginalizované rómske komunity

Priorita 3: Zabezpečiť rast počtu obyvateľstva mesta

Opatrenie 3.1. Vytvorenie príťažlivých podmienok bývania v meste

Aktivita 3.1.1. Podpora zvýšenia kvality bývania v meste

Aktivita 3.1.2. Podpora zabezpečenia kvalitných podmienok životného prostredia mesta

Aktivita 3.1.3. Podpora všeobecného spoločensko-ekonomického rozvoja mesta

2. Strategická prioritná rozvojová oblasť - Sociálna oblasť

Strategický cieľ: *Zníženie percenta sociálne ohrozených a vylúčených obyvateľov mesta.*

Zlepšenie sociálnej starostlivosti a služieb pre marginalizované skupiny a deti a podpora sociálneho zapojenia nezamestnaných.

Priorita 1: Optimalizovať sociálne služby

Opatrenie 1.1. Vytvoriť podmienky pre komplexné riešenie sociálnej politiky mesta

Aktivita 1.1.1. Zlepšiť koordináciu aktivít sociálnej starostlivosti v meste

Aktivita 1.1.2. Sústavne analyzovať stav a potreby v oblasti pokrytia služieb sociálnej starostlivosti

Priorita 2: Starostlivosť o spoločenské skupiny, ktoré vyžadujú pomoc

Opatrenie 2.1. Starostlivosť o mládež

Aktivita 2.1.1. Podpora mládežníckych organizácií

Aktivita 2.1.2. Podpora mládežníckych programov

Aktivita 2.1.3. Koordinácia protidrogových kampaní

Aktivita 2.1.4. Podpora zosúladenia rodinného a pracovného života a starostlivosti o malé deti

Opatrenie 2.2. Starostlivosť o dôchodcov

Aktivita 2.2.1. Rozvoj opatrovateľskej služby

Aktivita 2.2.2. Podpora činnosti klubu dôchodcov

Opatrenie 2.3. Starostlivosť o zdravotne postihnutých

Aktivita 2.3.1. Odbúranie bariér verejných a kultúrnych inštitúcií, obchodov, hotelov a stravovacích zariadení v zmysle platnej legislatívy

Aktivita 2.3.2. Odbúranie bariér komunikačnej infraštruktúry a jej vybavenie špeciálnymi signálnymi zariadeniami pre zdravotne postihnutých v zmysle bežnej európskej úrovne

Aktivita 2.3.3. Prispôbiť verejnú dopravu potrebám zdravotne postihnutých

Aktivita 2.3.4. Podporovať programy neziskových organizácií pracujúcich s občanmi so zdravotným postihnutím pri ich integračnom procese

Opatrenie 2.4. Starostlivosť o marginalizovaných skupín obyvateľstva

Aktivita 2.4.1. Vytvoriť možnosti bývania s nižším štandardom

Aktivita 2.4.2. Podpora reintegrácie marginalizovaných skupín

Aktivita 2.4.3. Podpora sociálnej inklúzie prostredníctvom rozvoja sociálnych a zdravotníckych služieb s osobitným zreteľom na marginalizované rómske komunity

Priorita 3: Skvalitnenie objektov a zariadení sociálnej infraštruktúry

Opatrenie 3.1. Zvýšenie kvality objektov sociálnej infraštruktúry

Aktivita 3.1.1. Oprava, rekonštrukcia a výstavba objektov sociálnej infraštruktúry

Opatrenie 3.2. Zvýšenie kvality zariadení sociálnej infraštruktúry

Aktivita 3.2.1. Modernizácia zariadení sociálnej starostlivosti

Aktivita 3.2.2. Modernizácia a budovanie zariadení sociálnej starostlivosti so zameraním na sociálnu inklúziu marginalizovaných skupín

3. Strategická prioritná rozvojová oblasť - Zdravotníctvo

Strategický cieľ: *Zvyšovať kvalitu poskytovanej zdravotnej starostlivosti, zvyšovať štandard zdravotníckych zariadení – dosiahnuť maximálny možný pokrok v efektívnosti a kvalite poskytovania zdravotníckej starostlivosti, čím sa zvýši kvalita života a spokojnosť občanov. Zvýšiť zdravotné povedomie občanov.*

Priorita 1: Zlepšenie zdravotného stavu obyvateľstva

Opatrenie 1.1. Podpora zdravotníckej osvetu a zdravý životný štýl

Aktivita 1.1.1. Spolupráca s organizáciami zabezpečujúcimi zdravotnícku osvetu a zdravý životný štýl

Aktivita 1.1.2. Podpora programov a organizácií podporujúcich prevenciu rôznych druhov závislostí

Aktivita 1.1.3. Podpora programov upevňujúcich duševné zdravie

Aktivita 1.1.4. Podpora rozvoja dentálnej starostlivosti a návykov u detí predškolského a školského veku

Priorita 2: Zlepšiť životné podmienky ovplyvňujúce zdravie

Opatrenie 2.1. Vytvárať podmienky pre zdravé a bezpečné životné prostredie

Aktivita 2.1.1. Vytvárať podmienky na ochranu zdravia pred škodlivými biologickými, fyzikálnymi a chemickými a abiotickými faktormi v životnom i pracovnom prostredí

Priorita 3: Zvýšenie úrovne zdravotníckych služieb

Opatrenie 3.1. Zabezpečenie kvalitných zdravotníckych služieb

Aktivita 3.1.1. Podpora rozvoja zdravotníckych služieb, ktoré sú nedostatočne rozvinuté alebo chýbajú

Aktivita 3.1.2. Podpora rekonštrukcie a obnovy havarijného stavu objektov zdravotníckych zariadení

Aktivita 3.1.3. Stimulácia tvorby projektov zameraných na získavanie finančných prostriedkov z rôznych fondov na podporu rozvoja kvalitných zdravotníckych služieb

4. Strategická prioritná rozvojová oblasť - Školstvo

Strategický cieľ: *Zlepšiť stav školských zariadení s ohľadom na zlepšenie kvality vzdelávania a prístupu k vzdelaniu – rozvoj a skvalitňovanie možností vzdelávania.*

Priorita 1: Kvalitná školská infraštruktúra

Opatrenie 1.1. Skvalitnenie stavu objektov škôl a školských zariadení

Aktivita 1.1.1. Komplexný audit stavu objektov škôl a školských zariadení

Aktivita 1.1.2. Vypracovanie koncepcie rozvoja školskej infraštruktúry v Kolárove

Aktivita 1.1.3. Rekonštrukcia a modernizácia objektov škôl a školských zariadení

Aktivita 1.1.4. Investície do školskej infraštruktúry - modernizácia a budovanie vzdelávacej infraštruktúry s dôrazom na znalostnú ekonomiku

Opatrenie 1.2. Modernizácia odborných učební, tried a učebných pomôcok

Aktivita 1.2.1. Podpora modernizácie odborných učební, tried a učebných pomôcok

Priorita 2: Kvalitný systém vzdelávania

Opatrenie 2.1. Zvýšenie efektivity školského systému

Aktivita 2.1.1. Racionalizácia poskytovania služieb v mestskom školskom systéme

Aktivita 2.1.2. Koordinácia činností a využívania priestorov

Aktivita 2.1.3. Vytvoriť podmienky pre lepšiu spoluprácu školy a rodiny

Aktivita 2.1.4. Zlepšiť spoluprácu medzi vzdelávacími a kultúrnymi inštitúciami v meste

Aktivita 2.1.5. Podpora záujmových aktivít s dôrazom na rozvoj kreativity, zručnosti a osobnosti mladej generácie

Aktivita 2.1.6. Optimalizácia verejného školského systému z hľadiska kvality a kvantity vzhľadom na demografický vývoj obyvateľstva a migráciu obyvateľstva

Aktivita 2.1.7. Podpora prevenčných aktivít v školách so zameraním na propagáciu zdravého životného štýlu

Aktivita 2.1.8. Zapájanie sa do regionálnych, nadregionálnych a medzinárodných rozvojových projektov s tematickým zameraním v rámci školských aktivít

Opatrenie 2.2. Zvýšenie motivácie pedagogických zamestnancov na ďalšie vzdelávanie a samovzdelávanie

Aktivita 2.2.1. Pripraviť program pre motiváciu učiteľov

Aktivita 2.2.2. Vypracovať účinný systém ďalšieho vzdelávania

Opatrenie 2.3. Moderné vzdelávanie pre znalostnú spoločnosť

Aktivita 2.3.1. Podpora zvyšovania vzdelanostnej úrovne mládeže z marginalizovaných rómskych komunít

Aktivita 2.3.2. Spolupráca s vysokými školami ako motormi spoločenského a ekonomického rozvoja znalostnej spoločnosti

Aktivita 2.3.3. Podpora premeny tradičnej školy na modernú (predškolské zariadenia, základné školy, stredné školy)

5. Strategická prioritná rozvojová oblasť - Šport

Strategický cieľ: *Podpora športových aktivít občanov mesta – podpora rozvoja telesnej kultúry, podporovať útvary talentovanej mládeže, športové triedy a športové kluby mesta.*

Zlepšenie možnosti voľno-časových športových aktivít detí, mládeže a dospelých podporujúcich zdravý životný štýl.

Priorita 1: Rozvoj možností športovania

Opatrenie 1.1. Skvalitnenie športovej činnosti

Aktivita 1.1.1. Vypracovať podrobnú analýzu stavu športu a športovísk v Kolárove

Aktivita 1.1.2. Zvýšenie propagácie športu na školách a v médiách

Aktivita 1.1.3. Zvýšenie starostlivosti o prímestské oblasti z hľadiska realizácie športu

Opatrenie 1.2. Zabezpečenie rovnakých podmienok činnosti športových klubov

Aktivita 1.2.1. Zavedenie transparentného systému využívania športových zariadení

Opatrenie 1.3. Rozvoj masového športu

Aktivita 1.3.1. Zabezpečenie prístupnosti a dozoru existujúcich športovísk

Aktivita 1.3.2. Rekonštrukcia ihrísk a iných športových zariadení

Aktivita 1.3.3. Podpora organizovania programov masového charakteru

Aktivita 1.3.4. Zapájať mládež pre aktívne formy využitia voľného času prostredníctvom športových krúžkov

Aktivita 1.3.5. Zvýšiť osvetu o pozitívnom vplyve športu na zdravie

Aktivita 1.3.6. Vytvoriť a realizovať koncepciu rozvoja masového športu

Opatrenie 1.4. Zabezpečenie kvalitných športových zariadení

Aktivita 1.4.1. Rekonštrukcia a modernizácia športových zariadení

Aktivita 1.4.2. Výstavba nových športových zariadení

6. Strategická prioritná rozvojová oblasť - Kultúra, história, tradícia

Strategický cieľ: Zachovanie kultúrno-historického potenciálu mesta, rozvoj kultúrnych, informačných a voľnočasových aktivít. Vytvárať optimálne podmienky pre rozvoj kultúry, všestranne podporovať všetky oblasti kultúrneho života a poskytovať platformu pre vzájomnú komunikáciu a koordináciu významných podujatí.

Priorita 1: Zvýšenie úrovne kultúrnej ponuky

Opatrenie 1.1. Investície do kultúrnej infraštruktúry

Aktivita 1.1.1. Modernizácia a rekonštrukcia priestorov a objektov slúžiacich na usporiadanie kultúrnych aktivít

Aktivita 1.1.2. Výstavba nových priestorov na usporiadanie kultúrnych aktivít

Aktivita 1.1.3. Zlepšiť materiálne a personálne podmienky pre rozvoj kultúry v meste

Aktivita 1.1.4. Doplniť základné materiálne vybavenie kultúrnych inštitúcií v meste

Aktivita 1.1.5. Zrekonštruovať a opraviť historické budovy a priestranstvá s kultúrnym potenciálom

Opatrenie 1.2. Zvýšenie spokojnosti občanov s ponukou programov

Aktivita 1.2.1. Podpora kultúrnych podujatí

Aktivita 1.2.2. Vydanie ročenky kolárovských podujatí

Aktivita 1.2.3. Skvalitnenie mestských novín, mestskej televízie a web-portálu mesta

Aktivita 1.2.4. Rozšírenie siete informačných tabúl

Aktivita 1.2.5. Podpora miestnych kultúrnych organizácií

Opatrenie 1.3. Vytvorenie podmienok pre zachovávanie, zveľaďovanie a šírenie kultúrneho dedičstva

Aktivita 1.3.1. Udržanie tradície podpory festivalov s ľudovo-umeleckým zameraním a zvyšovanie ich kvalitatívnej úrovne

Aktivita 1.3.2. Zvýšiť záujem obyvateľov a návštevníkov o aktivity v oblasti kultúry ako jedného zo základných atribútov rozvoja mesta

7. Strategická prioritná rozvojová oblasť - Občianska spoločnosť

Strategický cieľ: *Vytváranie kvalitných podmienok pre rozvíjanie občianskej spoločnosti a budovanie partnerstiev na miestnej úrovni (komunitný rozvoj).*

Priorita 1: Rozvoj neziskového sektora

Opatrenie 1.1. Zlepšenie spolupráce medzi organizáciami

Aktivita 1.1.1. Ročné stretnutie mestských mimovládnych organizácií (MVO)

Aktivita 1.1.2. Koordinácia akcií MVO

Aktivita 1.1.3. Spoločné projekty MVO

Opatrenie 1.2. Samospráva pomáha MVO

Aktivita 1.2.1. Vytvorenie transparentného podporného systému

Aktivita 1.2.2. Zriadenie mestského domu MVO

8. Strategická prioritná rozvojová oblasť - Priemysel a služby

Strategický cieľ: *Vytvorenie kvalitných podmienok na podnikanie v rôznych odvetviach priemyslu a služieb, rešpektujúcich kvalitné životné a prírodné prostredie. Podporiť tradičné odvetvia priemyslu mesta, podporiť malé a stredné podniky mesta.*

Priorita 1: Zvýšiť podiel malých a stredných podnikateľov v hospodárstve mesta

Opatrenie 1.1. Posilnenie malých a stredných podnikateľov

Aktivita 1.1.1. Podpora rozvoja malopodnikateľského sektora s akcentom na služby v cestovnom ruchu

Aktivita 1.1.2. Podpora zvýšenia konkurencieschopnosti malých a stredných podnikateľov

Aktivita 1.1.3. Budovanie poradenských a informačných centier a skvalitnenie toku informácií medzi verejným, podnikateľským a samosprávnym sektorom

Aktivita 1.1.4. Pravidelné stretnutia a fórum podnikateľov a začínajúcich mladých podnikateľov Mesta Kolárovo

Opatrenie 1.2. Spolupráca v záujme hospodárskeho rozvoja

Aktivita 1.2.1. Ročné konferencie s názvom „Podnikanie v Kolárove“

Aktivita 1.2.2. Ročné správy na tému „Samospráva a podnikatelia“

Aktivita 1.2.3. Vypracovanie a realizácia marketingového plánu mestského cestovného ruchu

Aktivita 1.2.4. Cezhraničná spolupráca so subjektmi z Maďarska (napr. družobnými mestami)

Aktivita 1.2.5. Účasť mesta na projektoch podporujúcich cestovný ruch v danom regióne
Aktivita 1.2.6. Rozšírenie vlastnej podnikateľskej činnosti mesta v záujme zabezpečenia potrieb obyvateľstva
Aktivita 1.2.7. Zásobovanie obyvateľov mesta s produktmi miestnych podnikateľov
Aktivita 1.2.8. Zriadenie mestskej predajne produktov miestnych podnikateľov
Aktivita 1.2.9. Zavedenie mestského peňažného mena
Aktivita 1.2.10. Zriadenie samosprávneho podniku na spracovanie miestnej a regionálnej poľnohospodárskej produkcie

Priorita 2: Zvýšenie miery odvetvovej diferenciácie hospodárskej základne

Opatrenie 2.1. Zvýšenie prílivu priamych investícií na územie mesta a okolia

Aktivita 2.1.1. Identifikovať potencionálnych záujemcov o investovanie na území mesta
Aktivita 2.1.2. Vypracovať účinný informačný a komunikačný systém so zameraním na prebudenie záujmu a presvedčenie potencionálnych investorov
Aktivita 2.1.3. Príprava pozemkov a zabezpečenie základnej infraštruktúry pre umiestnenie nových podnikateľských subjektov
Aktivita 2.1.4. Podpora rozvoja služieb orientovaných na verejný sektor
Aktivita 2.1.5. Podpora rozvoja služieb orientovaných na obyvateľstvo

9. Strategická prioritná rozvojová oblasť - Cestovný ruch

Strategický cieľ: *Podpora budovania, údržby a obnovy turistickej infraštruktúry, propagácia a prezentácia mesta. Spojením a vyváženým využívaním prírodných, historických a kultúrnych hodnôt vytvárať podmienky pre posilnenie návštevnosti mesta.*

Priorita 1: Zlepšenie turistickej ponuky

Opatrenie 1.1. Podpora propagácie cestovného ruchu a rozvoja turistického informačného systému

Aktivita 1.1.1. Sústavne zmapovať a zhodnotiť endogénne turistické zaujímavosti a možnosti mesta a okolia
Aktivita 1.1.2. Sústavne zmapovať potrebné exogénne zdroje (napríklad v oblasti služieb), spolupráca s externými umelcami, expertmi
Aktivita 1.1.3. Osadiť nové mapy mesta s vyznačenými pamätihodnosťami
Aktivita 1.1.4. Umiestniť turistickú ponuku na web-stránke

Opatrenie 1.2. Rozvoj turistických produktov

Aktivita 1.2.1. Podpora vytvárania nových turistických produktov
Aktivita 1.2.2. Zlepšenie spolupráce súkromného sektora a mesta s cieľom vytvorenia nových produktov v cestovnom ruchu v celom spektre možných aktivít
Aktivita 1.2.3. Podpora vytvárania nových atraktivít v regióne (pre letné i zimné športové aktivity)
Aktivita 1.2.4. Zapájanie potenciálu kultúrnych inštitúcií do rozvoja cestovného ruchu
Aktivita 1.2.5. Realizácia komplexných programov obnovy a zvyšovania úrovne športových areálov, kultúrnych a relaxačných areálov, zariadení voľného času využiteľných ako pre miestne obyvateľstvo, tak i pre návštevníkov
Aktivita 1.2.6. Podpora vidieckeho cestovného ruchu, agroturistiky, cykloturistiky, turistiky vodných športov, poznávacieho a kultúrneho cestovného ruchu

Aktivita 1.2.7. Využívať areál medzi mŕtvym ramenom Malého Dunaja a Malým Dunajom v severnej časti mesta na výstavbu turisticko-rekreačného centra s vysokokvalitnými službami

Opatrenie 1.3. Rozvoj cezhraničnej regionálnej spolupráce v oblasti cestovného ruchu

Aktivita 1.3.1. Napojenie na existujúce strediská cestovného ruchu v susednom regióne v Maďarsku

Aktivita 1.3.2. Tvorba cezhraničnej ponuky turistických a voľnočasových aktivít

Aktivita 1.3.3. Výstavba cezhraničnej turistickej infraštruktúry (napr. cyklotrás)

Opatrenie 1.4. Marketing a prezentácia mesta, tvorba informačných systémov

Aktivita 1.4.1. Príprava, spracovanie a implementácia marketingovej štúdie ako nástroja zvyšovania konkurencieschopnosti v cestovnom ruchu

Aktivita 1.4.2. Stanovenie cieľových segmentov cestovného ruchu

Aktivita 1.4.3. Tvorba a distribúcia propagačných materiálov, vydávanie informačnej literatúry o primárnej a sekundárnej ponuke cestovného ruchu v tlačenej i elektronickej podobe

Aktivita 1.4.4. Komunikácia s masmédiami

10. Strategická prioritná rozvojová oblasť - Pôdohospodárstvo

Strategický cieľ: *Podpora vybudovania konkurencieschopného a výkonného multifunkčného agrosektora a racionálne využívanie regionálnych daností pôdohospodárstva.*

Priorita 1: Pôdohospodárstvo podporujúce trvalo udržateľný rozvoj mesta

Opatrenie 1.1. Podpora diverzifikácie činností podnikateľských subjektov v pôdohospodárstve

Aktivita 1.1.1. Podpora alternatívnych výrobných na poľnohospodárskej pôde

Aktivita 1.1.2. Podpora rekonštrukcie a modernizácie nevyužitých poľnohospodárskych priestorov na účely agroturistiky a vidieckej turistiky

Aktivita 1.1.3. Podpora produkcie výrobkov, pri ktorých sú využívané miestne a regionálne špecifiká

Aktivita 1.1.4. Podpora diverzifikácie činností podnikateľských subjektov v pôdohospodárstve

Aktivita 1.1.5. Podpora ekologizácie pôdohospodárstva

Aktivita 1.1.6. Podpora produkcie biomasy na využívanie v energetickom hospodárstve mesta

Aktivita 1.1.7. Pravidelné stretnutia a fórum pre poľnohospodárov a začínajúcich mladých podnikateľov v poľnohospodárstve

Aktivita 1.1.8. Využívanie voľných majetkových zdrojov mesta v záujme rozšírenia podnikateľskej

činnosti v oblasti poľnohospodárstva

Aktivita 1.1.9. Riešenie údržby a obnovy poľných ciest

Aktivita 1.1.10 Zásobovanie obyvateľov mesta s produktmi miestnych poľnohospodárov

11. Strategická prioritná rozvojová oblasť - Rozvoj bývania

Strategický cieľ: *Vytvoriť podmienky pre kvalitné bývanie reagujúce na potreby a požiadavky občanov mesta a potenciálnych budúcich obyvateľov mesta.*

Priorita 1: Skvalitnenie bytovej situácie

Opatrenie 1.1. Rozvoj nájomného bývania

Aktivita 1.1.1. Výstavba nájomných bytových domov

Opatrenie 1.2. Rozvoj výstavby rodinných domov

Aktivita 1.2.1. Zabezpečiť stavebné pozemky na výstavbu rodinných domov

Opatrenie 1.3. Revitalizácia obytného prostredia

Aktivita 1.3.1. Revitalizácia separovaných, segregovaných lokalít

Aktivita 1.3.2. Revitalizácia, humanizácia a ekologizácia sídlisk

Opatrenie 1.4. Znižovanie energetickej náročnosti obytných domov

Aktivita 1.4.1. Podporovať programy pre znižovanie energetickej náročnosti obytných domov

Opatrenie 1.5. Rozšírenie a skvalitnenie inžinierskych sietí

Aktivita 1.5.1. Rozšírenie a modernizácia inžinierskych sietí

Priorita 2: Analýza dopytu a prognóza rozvoja bývania

Opatrenie 2.1. Uskutočnenie prieskumu rozvoja bývania

Aktivita 2.1.1. Vypracovanie analýzy dopytu a ponuky

Priorita 3: Racionalizácia spotreby energií a vody v sektore bývania

Opatrenie 3.1. Aktivity smerujúce k racionalizácii spotreby energií a vody v sektore bývania

Aktivita 3.1.1. Osvetová činnosť o racionálnom využívaní energií a vody v sektore bývania

Aktivita 3.1.2. Modernizácia rozvodov energií, vody a kanalizácie

Priorita 4: Zvýšenie atraktivity mesta

Opatrenie 4.1. Skrášlenie vzhľadu mesta a zvýšenie kvality prostredia bývania

Aktivita 4.1.1. Rekonštrukcia centrálnej zóny mesta

Aktivita 4.1.2. Rekonštrukcia chodníkov, verejných priestranstiev a rozšírenie verejnej zelene

12. Strategická prioritná rozvojová oblasť – Doprava a technická infraštruktúra

Strategický cieľ: Zvýšenie kvality, bezpečnosti a plynulosti dopravy v meste Kolárovo a minimalizovať jej negatívny vplyv na obyvateľov a návštevníkov mesta Kolárovo. Skvalitniť technickú infraštruktúru mesta Kolárovo.

Priorita 1: Modernizácia cestnej dopravy

Opatrenie 1.1. Rozvoj dopravnej infraštruktúry

Aktivita 1.1.1. Rekonštrukcia a budovanie miestnych komunikácií, chodníkov a cyklistických chodníkov

Aktivita 1.1.2. Rekonštrukcia a rozšírenie verejného osvetlenia

Aktivita 1.1.3. Výstavba obchvatu mesta na ceste II/573

Opatrenie 1.2. Dobudovanie a údržba infraštruktúry mestskej cestnej siete a dopravných zariadení

Aktivita 1.2.1. Dobudovať mestské zberné a radiálne komunikácie a uzly

Aktivita 1.2.2. Prestavba nebezpečných križovatiek – výstavba kruhových objazdov

Priorita 2: Rozvoj inžinierskych sietí a zníženie energetickej náročnosti verejných budov

Opatrenie 2.1. Skvalitnenie inžinierskych sietí a rekonštrukcia verejných budov

Aktivita 2.1.1. Modernizácia a rozšírenie inžinierskych sietí

Aktivita 2.1.2. Zateplenie, výmena okien a dverí verejných budov, rekonštrukcia vykurovacích systémov

13. Strategická prioritná rozvojová oblasť - Životné prostredie

Strategický cieľ: *Zlepšenie starostlivosti o životné prostredie, znižovanie zaťaženia životného prostredia, budovanie environmentálnej infraštruktúry. Podpora environmentálnej výchovy detí predškolského a školského veku i širokej verejnosti.*

Priorita 1: Zlepšenie stavu životného prostredia

Opatrenie 1.1. Zlepšenie stavu lesov

Aktivita 1.1.1. Obnova a čistenie lesných plôch

Aktivita 1.1.2. Zalesnenie voľných plôch s rýchlorastúcimi drevinami

Aktivita 1.1.3. Výsadba ovocných stromov

Opatrenie 1.2. Zvýšenie ochrany vodných zdrojov

Aktivita 1.2.1. Rozširovanie verejnej kanalizácie

Opatrenie 1.3. Zlepšenie stavu verejnej zelene

Aktivita 1.3.1. Výsadba odolných rastlín

Aktivita 1.3.2. Ošetrovanie chorých drevín

Opatrenie 1.4. Zlepšenie stavu ovzdušia

Aktivita 1.4.1. Racionalizácia kúrenia

Aktivita 1.4.2. Racionalizácia spotreby energie

Aktivita 1.4.3. Podpora využitia obnoviteľných a druhotných zdrojov energie

Aktivita 1.4.4. Inštalácia technológií na zníženie vypúšťania emisií do ovzdušia

Aktivita 1.4.5. Zlepšenie stavu ovzdušia nákupom čistiacej techniky cestných komunikácií

Opatrenie 1.5. Komplexná ochrana životného prostredia

Aktivita 1.5.1. Vypracovať program integrovanej ekosystémovej ochrany životného prostredia na území mesta

Aktivita 1.5.2. Vypracovať a zrealizovať systém otvorených informačných kanálov pre aktívny záujem občanov o životné prostredie mesta

Aktivita 1.5.3. Spolupráca s miestnym rybárskym a poľovníckym zväzom v záujme riešenia spoločných problémov a získania finančných dotácií

Opatrenie 1.6. Riešenie problémov výskytu alergénnych burín a drevín

Aktivita 1.6.1 Zmapovanie výskytu alergénnych burín a drevín

Aktivita 1.6.2. Pri náhradnej výsadbe uprednostniť menej alergénne dreviny

Opatrenie 1.7. Zlepšiť komunikáciu medzi subjektmi, ktoré mapujú informácie o stave životného prostredia (mesto – odborné organizácie – štátna správa)

Aktivita 1.7.1. Realizovanie komunikačnej platformy

Opatrenie 1.8. Riešenie problematiky znečisťovania verejných priestranstiev zvieracími exkrementami

Aktivita 1.8.1. Premiestňovanie hniezd bocianov

Priorita 2. Zníženie antropogénnych vplyvov na životné prostredie

Opatrenie 2.1. Riešenie problémov odpadového hospodárstva

Aktivita 2.1.1. Rekultivácia uzavretých a divokých skládok

Aktivita 2.1.2. Akcie pre zamedzenie vynášania smetí na okraj mesta

Aktivita 2.1.3. Zvýšenie angažovanosti občanov mesta v procese zvyšovania objemu separovaného odpadu

Aktivita 2.1.4. Rozšírenie zberného dvora

Opatrenie 2.2. Zapojenie verejnosti do zlepšenia stavu

Aktivita 2.2.1. Informačná kampaň na odstránenie alergénnych burín a drevín

Aktivita 2.2.2. Informačná kampaň na podporu separovania odpadov

Aktivita 2.2.3. Informačná kampaň proti tvorbe nelegálnych skládok

Aktivita 2.2.4. Environmentálna výchova na školách

Aktivita 2.2.5. Organizovanie podujatí určených pre deti predškolského a školského veku s dôrazom na ochranu prírody a zachovávanie prírodného dedičstva

Opatrenie 2.3. Revitalizácia hnedých plôch

Aktivita 2.3.1. Vykonanie opatrení na sanáciu environmentálnych záťaží a hnedých plôch

Priorita 3. Zabezpečenie verejného poriadku v meste

Opatrenie 3.1. Zlepšenie bezpečnosti občanov

Aktivita 3.1.1. Zefektívnenie činnosti mestskej polície

Aktivita 3.1.2. Vytvorenie komplexného systému pre zabezpečenie verejného poriadku v meste

Aktivita 3.1.3. Spolupracovať s inými organizáciami – štátna polícia, neziskové, cirkevné, podnikatelia, školy, štátna správa – v oblasti prevencie a zabezpečenia verejného poriadku mesta

Aktivita 3.1.4. Rozšírenie bezpečnostného kamerového systému v meste

Opatrenie 3.2. Zníženie vandalizmu

Aktivita 3.2.1. Budovať vzťah mládeže k svojmu mestu a jeho hodnotám

Aktivita 3.2.2. Realizovať osvetovú činnosť pre žiakov a študentov ZŠ a SŠ

Opatrenie 3.3. Zabezpečenie ochrany životného prostredia v meste

Aktivita. 3.3.1. Zamedziť vznik divokých skládok

Aktivita 3.3.2. Zamedzenie parkovania vozidiel na nepovolených miestach

Aktivita 3.3.3. Zamedzenie poškodenia rastlín na verejných priestranstvách

Aktivita 3.3.4. Kontrola držiteľov psov za účelom zachovania čistoty na verejných priestranstvách

Monitorovanie hospodárskeho a sociálneho rozvoja mesta

Navrhované ukazovatele zohľadňujú všetky tri základné prioritné oblasti trvalo udržateľného rozvoja mesta: hospodársku, sociálnu a environmentálnu oblasť.

Názov ukazovateľa	Informačný zdroj	Merná jednotka
Novovytvorené pracovné miesta	Úrad práce, sociálnych vecí a rodiny, Štatistický úrad SR	Počet pracovných miest
Zníženie prevádzkových nákladov občianskej infraštruktúry mesta	Mesto	EUR
Miera nezamestnanosti	Mesto, Úrad práce, sociálnych vecí a rodiny, Štatistický úrad SR	Počet nezamestnaných
Priemerné mzdy	Štatistický úrad SR	EUR
Sociálne odkázaní obyvatelia	Mesto, Úrad práce, sociálnych vecí a rodiny, Štatistický úrad SR	Počet sociálne odkázaných obyvateľov
Spokojnosť obyvateľov so sociálnymi službami v meste	Dotazníkový prieskum	% obyvateľov
Objem investícií do skvalitnenia občianskej infraštruktúry mesta	Mesto, ostatné úrady a organizácie	EUR
Objem investícií do skvalitnenia technickej infraštruktúry mesta	Mesto, ostatné úrady a organizácie	EUR
Zrekonštruované, resp. novovybudované miestne komunikácie	Mesto	km
Zrekonštruované, resp. novovybudované prvky technickej infraštruktúry mesta	Mesto	Počet, km
Intenzita výstavby bytov	Mesto	Počet novopostavených bytov
Verejný poriadok a bezpečnosť obyvateľov – zaznamenané priestupky a trestné činy	Mesto, Polícia SR	Počet
Verejný vodovod a kanalizácia	Mesto, ostatné úrady a organizácie	Podiel napojených domácností v %
Demografický vývoj obyvateľstva mesta	Mesto	Počet
Spokojnosť obyvateľov s úrovňou školských inštitúcií v meste	Dotazníkový prieskum	% obyvateľov
Spokojnosť obyvateľov s možnosťami športovania v meste	Dotazníkový prieskum	% obyvateľov
Spokojnosť obyvateľov s kultúrnym životom v meste	Dotazníkový prieskum	% obyvateľov
Spokojnosť obyvateľov s úrovňou služieb v meste	Dotazníkový prieskum	% obyvateľov
Spokojnosť obyvateľov s obcou ako miestom pre prácu	Dotazníkový prieskum	% obyvateľov
Spokojnosť obyvateľov s obcou ako miestom pre bývanie a život	Dotazníkový prieskum	% obyvateľov
Spokojnosť obyvateľov s kvalitou životného prostredia mesta	Dotazníkový prieskum	% obyvateľov
Spokojnosť návštevníkov, turistov s mestom	Dotazníkový prieskum	% návštevníkov/turistov

Merateľné ukazovatele

Súčasťou programovej časti je aj stanovenie merateľných ukazovateľov pre hodnotenie programového dokumentu. Merateľné ukazovatele majú charakter kvantitatívnych indikátorov úspešnosti, definujúcich cieľové hodnoty, ktoré sa majú dosiahnuť. Na základe týchto ukazovateľov bude možné priebežne sledovať napĺňanie cieľov PHSR. Výstupy projektov predstavujú práce, služby a tovary, ktoré boli financované počas realizácie aktivít projektu vyjadrené z finančného a vecného hľadiska. Výsledok projektov (výstup programu) predstavuje okamžitý efekt realizácie aktivít projektu (výstupy z aktivít), ktorý je k dispozícii pre cieľovú skupinu alebo predstavuje služby poskytnuté cieľovej skupine. Dopad predstavuje vyjadruje dlhodobý efekt intervencie na danú prioritnú oblasť alebo cieľovú skupinu, ktorý je mimo priamej a výlučnej kontroly subjektu zodpovedajúceho za realizáciu projektu. Východiskové hodnoty ukazovateľov v rámci hodnotenia dopadov pre PHSR mesta Kolárovo boli stanovené ako nulové v roku 2015, cieľové hodnoty boli stanovené pre rok 2020.

Zoznam ukazovateľov cieľov/prioritných oblastí PHSR

Typ ukazovateľa	Ukazovateľ	Informačný zdroj/odkaz	Merná jednotka	Východisková hodnota	Cieľová hodnota / Rok	
				2015	2018	2020
Prioritná oblasť - Hospodárska						
8. Strategická prioritná rozvojová oblasť - Priemysel a služby - Priorita 1: Zvýšiť podiel malých a stredných podnikateľov v hospodárstve mesta - Opatrenie 1.2. Spolupráca v záujme hospodárskeho rozvoja						
	Mestská predajňa miestnych produktov	Mesto Kolárovo	počet	0	1	
	Samosprávny podnik na spracovanie miestnej a regionálnej poľnohospodárskej produkcie	Mesto Kolárovo	počet	0	0	1
8. Strategická prioritná rozvojová oblasť - Priemysel a služby - Priorita 2: Zvýšenie miery odvetvovej diferenciácie hospodárskej základne - Opatrenie 2.1. Zvýšenie prílivu priamych investícií na územie mesta a okolia						
	Vybudovaná základná infraštruktúra pre priemyselný park	Mesto Kolárovo	počet	0	0	1

9. Strategická prioritná rozvojová oblasť - Cestovný ruch - Priorita 1: Zlepšenie turistickej ponuky - Opatrenie 1.2. Rozvoj turistických produktov						
	Postavené cyklistické trasy	Mesto Kolárovo	dĺžka v km	0	3	6
	Turistický chodník	Mesto Kolárovo	počet	0	0	1
11. Strategická prioritná rozvojová oblasť - Rozvoj bývania - Priorita 4: Zvýšenie atraktivity mesta - Opatrenie 4.1. Skrášlenie vzhľadu mesta a zvýšenie kvality prostredia bývania						
	Revitalizovaný verejný priestor mesta (miestne komunikácie, chodníky, parkoviská, verejná zeleň, verejné priestranstvá) Zrekonštruované verejné budovy a budovy vo vlastníctve mesta	Mesto Kolárovo	počet	0	0	1 1
11. Strategická prioritná rozvojová oblasť - Rozvoj bývania - Priorita 1: Skvalitnenie bytovej situácie - Opatrenie 1.5. Rozšírenie a skvalitnenie inžinierskych sietí						
	Vybudovaný vodovod v lokalite Kolárovo – Pačérok	Mesto Kolárovo	počet	0	1	
	Vybudovaný vodovod pre lokality Veľký Ostrov – Búdösvíz – Köveslágý	Mesto Kolárovo	počet	0	1	
	Vybudovaná základná infraštruktúra pre časť územia „ Kolárovo - Juh	Mesto Kolárovo	počet	0	1	
11. Strategická prioritná rozvojová oblasť - Rozvoj bývania - Priorita 1: Skvalitnenie bytovej situácie - Opatrenie 1.1. Rozvoj nájomného bývania						
	Nájomný bytový dom so 12 bytovými jednotkami	Mesto Kolárovo	počet	0	0	1
12. Strategická prioritná rozvojová oblasť – Doprava a technická infraštruktúra - Priorita 1: Modernizácia cestnej dopravy - Opatrenie 1.1. Rozvoj dopravnej infraštruktúry						
	Obchvat na ceste II/573 – nová komunikácia pre tranzitnú dopravu	Mesto Kolárovo	počet	0	0	1

	Zrekonštruovaný systém verejného osvetlenia	Mesto Kolárovo	počet	0	1	
Prioritná oblasť - Sociálna						
3. Strategická prioritná rozvojová oblasť – Zdravotníctvo - Priorita 3: Zvýšenie úrovne zdravotníckych služieb - Opatrenie 3.1. Zabezpečenie kvalitných zdravotníckych služieb						
	Modernizovaná budova zdravotného strediska a nadstavba	Mesto Kolárovo	počet	0	1	
4. Strategická prioritná rozvojová oblasť – Školstvo - Priorita 1: Kvalitná školská infraštruktúra - Opatrenie 1.1. Skvalitnenie stavu objektov škôl a školských zariadení						
	Zrekonštruované hádzanárske ihrisko	Mesto Kolárovo	počet	0	0	1
	Zrekonštruovaný vykurovací systém s novými kotlami - ZŠ Františka Rákócziho II. s v.j. maď.	Mesto Kolárovo	počet	0	0	1
	Zrekonštruovaná budova ZŠ - nové okná na budove ZŠ a nová vonkajšia omietka - ZŠ Františka Rákócziho II. s v.j. maď.	Mesto Kolárovo	počet	0	0	1
	Revitalizovaný školský park - estetický školský park zabezpečujúci aj učebňu v prírode - ZŠ Františka Rákócziho II. s v.j. maď.	Mesto Kolárovo	počet	0	0	1
	Novovybudované parkovisko pri ZŠ Františka Rákócziho II. s v.j. maď.	Mesto Kolárovo	počet	0	0	1
	Novovybudovaná podlaha v telocvični - ZŠ Františka Rákócziho II. s v.j. maď.	Mesto Kolárovo	počet	0	0	1
	Novovytvorený pokrytý priechod do telocvične - ZŠ Františka Rákócziho II. s v.j. maď.	Mesto Kolárovo	počet	0	0	1
	Zrekonštruovaná strecha hlavnej budovy ZŠ Františka Rákócziho II. s v.j. maď.	Mesto Kolárovo	počet	0	0	1

	Komplexne zrekonštruovaná budova „učiteľské byty“	Mesto Kolárovo	počet	0	0	1
	Zrekonštruované detské ihrisko vo dvore materskej školy (Brnenské námestie 16)	Mesto Kolárovo	počet	0	1	
	Zrekonštruovaná budova MŠ (Brnenské námestie 16)	Mesto Kolárovo	počet	0	1	
	Zrekonštruované sanitárne miestnosti Elokovanej triedy MŠ Brnenské na ul. Lesná 8	Mesto Kolárovo	počet	0	1	
	Novokúpené auto na prepravu stravy pre školské jedálne	Mesto Kolárovo	počet	0	1	
	Nový strojový park pre Školskú jedáleň, Školská 6, Kolárovo	Mesto Kolárovo	počet	0	1	
	Nový strojový park pre Školskú jedáleň, Rábska 14, Kolárovo	Mesto Kolárovo	počet	0	1	
	Zariadená školská jedáleň	Mesto Kolárovo	počet	0	1	
	Elektronický systém výdaja a objednávaní stravy s využitím osobných identifikačných čipov	Mesto Kolárovo	počet	0	1	
	Zrekonštruovaný chodník pri ZŠ, bezpečné a kvalitné schody a vstupy do ZŠ, Novovybudovaný bezbariérový prístup ZŠ Mateja Korvína s v.j. madľ.	Mesto Kolárovo	počet	0	0	1
	Multifunkčné športové ihrisko – ZŠ Mateja Korvína s v.j. madľ.	Mesto Kolárovo	počet	0	0	1
	Zrekonštruované športové ihrisko s novým povrchom - ZŠ Mateja Korvína s v.j. madľ.	Mesto Kolárovo	počet	0	1	
	Zrekonštruovaná telocvičňa ZŠ Mateja Korvína s v.j. madľ.	Mesto Kolárovo	počet	0	1	

	Obnovený školský areál s revitalizovanou verejnou zeleňou a dopravným ihriskom ZŠ Mateja Korvína s v.j. maď.	Mesto Kolárovo	počet	0	0	1
	Nový systém elektrických rozvodov vo všetkých pavilónoch ZŠ Mateja Korvína s v.j. maď.	Mesto Kolárovo	počet	0	0	1
	Nový systém vodovodných potrubí kanalizačných rozvodov ZŠ Mateja Korvína s v.j. maď.	Mesto Kolárovo	počet	0	0	1
	Zrekonštruovaná strecha na budove „A“ - Základná umelecká škola – Művészeti Alapiskola	Mesto Kolárovo	počet	0	0	1
	Nové okná a budove A - Základná umelecká škola – Művészeti Alapiskola	Mesto Kolárovo	počet	0	0	1
	Zrekonštruovaný vykurovací systém - Základná umelecká škola – Művészeti Alapiskola	Mesto Kolárovo	počet	0	0	1
	Zrekonštruovaný chodník v areáli MŠ Lesná 8 Zrekonštruovaná pergola v areáli MŠ Lesná 8	Mesto Kolárovo	počet	0	0	1
	Zrekonštruované sociálne zariadenia v troch triedach Materskej školy, Lesná10	Mesto Kolárovo	počet	0	1	
	Zrekonštruovaný chodník a zrekonštruované schody v areáli MŠ, Lesná 10	Mesto Kolárovo	počet	0	0	1
	Zrekonštruovaná budova skladových priestorov v areáli MŠ, Lesná 10	Mesto Kolárovo	počet	0	1	
	Zrekonštruovaná prístupová cesta medzi MŠ, Lesná 10 a ET na Lesnej 8	Mesto Kolárovo	počet	0	0	1
	Kvalitná školská infraštruktúra ZŠ v meste Kolárovo	Mesto Kolárovo	počet	0	0	1
5. Strategická prioritná rozvojová oblasť – Šport - Priorita 1: Rozvoj možností športovania - Opatrenie 1.4. Zabezpečenie kvalitných športových zariadení						

	Novovybudovaná športová hala	Mesto Kolárovo	počet	0	0	1
	Zrekonštruovaný futbalový štadión - nová montovaná tribúna, zrekonštruované miestnosti pre športovcov	Mesto Kolárovo	počet	0	0	1
Prioritná oblasť - Environmentálna						
13. Strategická prioritná rozvojová oblasť - Životné prostredie - Priorita 1: Zlepšenie stavu životného prostredia - Opatrenie 1.8. Riešenie problematiky znečisťovania verejných priestranstiev zvieracími exkrementami						
	Premiestnené hniezdo bociana na ulici Studená strana	Mesto Kolárovo	počet	0	1	
	Rozšírený inovovaný kamerový systém	Mesto Kolárovo	počet	0	0	1
	Vysokokapacitné multifunkčné zametacie vozidlo	Mesto Kolárovo	počet	0	0	1

Súhrnný prehľad projektových zámerov mesta Kolárovo

P. č.	Názov mesta	Názov investora	Typ zámeru	Klasifikácia stavby	Zameranie projektu (názov vystihujúci zámer)	Stručný popis, resp. poznámky	Oblasť, na ktorú je projektový zámer orientovaný			Ukazovatele výstupov		Stav pripravenosti projektového zámeru		Predpokladaný termín realizácie (od - do)	Predpokladané náklady	Priorita zámeru		Spolupráca s partnerom pri realizácii	Realizácia projektu je viazaná na podmienku
							Oblasť	Kategória	Iné - doplňte	Ukazovateľ / jednotka	Plánovaná hodnota	Stav	Iné - doplňte			Priorita	Iné - doplňte		
1	2	3	4	5	6	7	8	8a	8b	9	9a	10	10a	11	12	13	13a	14	15
1	Mesto Kolárovo	Mesto Kolárovo	investičný	1264 - Nemocničné budovy a zdravotnícke zariadenia	Modernizácia budovy zdravotného strediska a nadstavba		Sociálna infraštruktúra	Zdravotníctvo		Modernizovaná budova zdravotného strediska a nadstavba	1	Spracovaná projektová dokumentácia		2016 – 2020	800 000,-	Budeme realizovať aj bez prípadnej dotácie			
2	Mesto Kolárovo	Mesto Kolárovo	investičný	1263 - Školy, univerzity a budovy na vzdelávanie	Rekonštrukcia vonkajšieho hádzanárskeho ihriska základnej školy Františka Rákócziho II. s v.j. maď.		Sociálna infraštruktúra	Školstvo		Zrekonštruované hádzanárske ihrisko	1	V štádiu úvah		2016 – 2020	22 000,-	Realizácia je závislá od získania finančných prostriedkov			
3	Mesto Kolárovo	Mesto Kolárovo	investičný	1263 - Školy, univerzity a budovy na vzdelávanie	Rekonštrukcia budovy školy – výmena kotlov a rekonštrukcia vykurovacieho systému ZŠ Františka Rákócziho II. s v.j. maď.		Sociálna infraštruktúra	Školstvo		Zrekonštruovaný vykurovací systém s novými kotlami - ZŠ Františka Rákócziho II. s v.j. maď.	1	Pripravené povolenia, stanoviská		2016 – 2020	60 000,-	Realizácia je závislá od získania finančných prostriedkov			
4	Mesto Kolárovo	Mesto Kolárovo	investičný	1263 - Školy, univerzity a budovy na vzdelávanie	Rekonštrukcia budovy školy – výmena okien a vonkajšej omietky ZŠ Františka Rákócziho II. s v.j. maď.		Sociálna infraštruktúra	Školstvo		Zrekonštruovaná budova ZŠ - nové okná na budove ZŠ a nová vonkajšia omietka - ZŠ Františka Rákócziho II. s v.j. maď.	1	Spracovaná projektová dokumentácia		2016 – 2020	60 000,-	Budeme realizovať aj bez prípadnej dotácie			

5	Mesto Kolárovo	Mesto Kolárovo	investičný	1263 - Školy, univerzity a budovy na vzdelávanie	Revitalizácia školského parku ZŠ Františka Rákócziho II. s v.j. maď.		Sociálna infraštruktúra	Školstvo		Revitalizovaný školský park - estetický školský park zabezpečujúci aj učebňu v prírode - ZŠ Františka Rákócziho II. s v.j. maď.	1	V štádiu úvah		2016 – 2020	5 000,-	Budeme realizovať aj bez prípadnej dotácie				
6	Mesto Kolárovo	Mesto Kolárovo	investičný	1263 - Školy, univerzity a budovy na vzdelávanie	Vytvorenie parkoviska pre ZŠ Františka Rákócziho II. s v.j. maď.		Sociálna infraštruktúra	Školstvo		Novovybudované parkovisko pri ZŠ Františka Rákócziho II. s v.j. maď.	1	V štádiu úvah		2016 – 2020	25 000,-	Budeme realizovať aj bez prípadnej dotácie				
7	Mesto Kolárovo	Mesto Kolárovo	investičný	1263 - Školy, univerzity a budovy na vzdelávanie	Rekonštrukcia športovej podlahy - telocvičňa ZŠ Františka Rákócziho II. s v.j. maď.		Sociálna infraštruktúra	Školstvo		Novovybudovaná podlaha v telocvični - ZŠ Františka Rákócziho II. s v.j. maď.	1	V štádiu úvah		2016 – 2020	25 000,-	Budeme realizovať aj bez prípadnej dotácie				
8	Mesto Kolárovo	Mesto Kolárovo	investičný	1263 - Školy, univerzity a budovy na vzdelávanie	Rekonštrukcia budovy školy – vytvorenie pokrytého priechodu do telocvične (ZŠ Františka Rákócziho II. s v.j. maď.)		Sociálna infraštruktúra	Školstvo		Novovytvorený pokrytý priechod do telocvične - ZŠ Františka Rákócziho II. s v.j. maď.	1	V štádiu úvah		2016 – 2020	20 000,-	Budeme realizovať aj bez prípadnej dotácie				
9	Mesto Kolárovo	Mesto Kolárovo	investičný	1263 - Školy, univerzity a budovy na vzdelávanie	Rekonštrukcia budovy školy – rekonštrukcia zastrešenia hlavnej budovy (ZŠ Františka Rákócziho II. s v.j. maď.)		Sociálna infraštruktúra	Školstvo		Zrekonštruovaná strecha hlavnej budovy ZŠ Františka Rákócziho II. s v.j. maď.	1	V štádiu úvah		2016 – 2020	200 000,-	Realizácia je závislá od získania finančných prostriedkov				

10	Mesto Kolárovo	Mesto Kolárovo	investičný	1263 - Školy, univerzity a budovy na vzdelávanie	Používanie budovy „učiteľské byty“ výlučne pre potreby ZŠ a rekonštrukcia budovy (ZŠ Františka Rákócziho III. s v.j. maď.)		Sociálna infraštruktúra	Školstvo		Komplexne zrekonštruovaná budova „učiteľské byty“	1	V štádiu úvah		2016 – 2020	200 000,-	Realizácia je závislá od získania finančných prostriedkov				
11	Mesto Kolárovo	Mesto Kolárovo	investičný	1263 - Školy, univerzity a budovy na vzdelávanie	Rekonštrukcia ihriska vo dvore materskej školy (Brnenské námestie 16)		Sociálna infraštruktúra	Školstvo		Zrekonštruované detské ihrisko vo dvore materskej školy (Brnenské námestie 16)	1	V štádiu úvah		2016-2017	6 000,-	Budeme realizovať aj bez prípadnej dotácie				
12	Mesto Kolárovo	Mesto Kolárovo	investičný	1263 - Školy, univerzity a budovy na vzdelávanie	Rekonštrukcia budovy materskej školy (Brnenské námestie 16)		Sociálna infraštruktúra	Školstvo		Zrekonštruovaná budova MŠ (Brnenské námestie 16)	1	V štádiu úvah		2016 – 2020	15 000,-	Budeme realizovať aj bez prípadnej dotácie				
13	Mesto Kolárovo	Mesto Kolárovo	investičný	1263 - Školy, univerzity a budovy na vzdelávanie	Rekonštrukcia sanitárnych miestností Elokovanej triedy MŠ Brnenské na ul. Lesná 8		Sociálna infraštruktúra	Školstvo		Zrekonštruované sanitárne miestnosti Elokovanej triedy MŠ Brnenské na ul. Lesná 8	1	V štádiu úvah		2016 – 2018	6 000,-	Budeme realizovať aj bez prípadnej dotácie				
14	Mesto Kolárovo	Mesto Kolárovo	investičný	1263 - Školy, univerzity a budovy na vzdelávanie	Nákup auta na prepravu stravy pre školské jedálne		Sociálna infraštruktúra	Školstvo		Novokúpené auto na prepravu stravy pre školské jedálne	1	V štádiu úvah		2016 – 2017	13 000,-	Zámer je v súčasnosti len v polohe úvah				

15	Mesto Kolárovo	Mesto Kolárovo	investičný	1263 - Školy, univerzity a budovy na vzdelávanie	Obnova strojového parku školských jedální (ŠJ)		Sociálna infraštruktúra	Školstvo		Nový strojový park pre Školskú jedáleň, Školská 6, Kolárovo Nový strojový park pre Školskú jedáleň, Rábska 14, Kolárovo	2	Pre Školskú jedáleň, Školská 6, Kolárovo Zámer je pokračovaním už realizovaného projektu Pre Školskú jedáleň, Rábska 14, Kolárovo V štádiu úvah		2016 – 2020	25 000,-	Pre Školskú jedáleň, Školská 6, Kolárovo Zámer je Budeme realizovať aj bez prípadnej dotácie Pre Školskú jedáleň, Rábska 14, Kolárovo Zámer je v súčasnosti len v polohe úvah			
16	Mesto Kolárovo	Mesto Kolárovo	investičný	1263 - Školy, univerzity a budovy na vzdelávanie	Rozšírenie ŠJ Školská – časť zariadenie		Sociálna infraštruktúra	Školstvo		Zariadená školská jedáleň	1	Zámer je pokračovaním už realizovaného projektu		2016 – 2017	24 000,-	Budeme realizovať aj bez prípadnej dotácie			
17	Mesto Kolárovo	Mesto Kolárovo	investičný	1263 - Školy, univerzity a budovy na vzdelávanie	Elektronizácia a revitalizácia zariadení školského stravovania, popri prípade ZŠ		Sociálna infraštruktúra	Školstvo		Elektronicky systém výdaja a objednávanie stravy s využitím osobných identifikačných čipov	1	V štádiu úvah		2016 – 2017	15 000,-	Realizácia je závislá od získania finančných prostriedkov			
18	Mesto Kolárovo	Mesto Kolárovo	investičný	1263 - Školy, univerzity a budovy na vzdelávanie	Rekonštrukcia chodníkov, schodov a vstupov do školy, vybudovanie bezbariérového prístupu – ZŠ Mateja Korvína s v.j. maď.		Sociálna infraštruktúra	Školstvo		Zrekonštruovaný chodník pri ZŠ, bezpečné a kvalitné schody a vstupy do ZŠ, Novovybudovaný bezbariérový prístup ZŠ Mateja Korvína s v.j. maď.	1	V štádiu úvah		2016 – 2019	25 500,-	Budeme realizovať aj bez prípadnej dotácie			
19	Mesto Kolárovo	Mesto Kolárovo	investičný	1263 - Školy, univerzity a budovy na vzdelávanie	Multifunkčné športové ihrisko – ZŠ Mateja Korvína s v.j. maď.		Sociálna infraštruktúra	Školstvo		Multifunkčné športové ihrisko – ZŠ Mateja Korvína s v.j. maď.	1	Spracovaná projektová dokumentácia, pripravené povolenia, stanoviská		2016 – 2019	60 000,-	Realizácia je závislá od získania finančných prostriedkov			

20	Mesto Kolárovo	Mesto Kolárovo	investičný	1263 - Školy, univerzity a budovy na vzdelávanie	Rekonštrukcia športového ihriska vo dvore školy - ZŠ Mateja Korvína s v.j. maď.		Sociálna infraštruktúra	Školstvo		Zrekonštruované športové ihrisko s novým povrchom - ZŠ Mateja Korvína s v.j. maď.	1	V štádiu úvah		2016 – 2017	20 000,-	Realizácia je závislá od získania finančných prostriedkov			
21	Mesto Kolárovo	Mesto Kolárovo	investičný	1263 - Školy, univerzity a budovy na vzdelávanie	Rekonštrukcia a dobudovanie telocvične ZŠ Mateja Korvína s v.j. maď.		Sociálna infraštruktúra	Školstvo		Zrekonštruovaná telocvičňa ZŠ Mateja Korvína s v.j. maď.	1	V štádiu úvah		2016 – 2017	380 000,-	Realizácia je závislá od získania finančných prostriedkov			
22	Mesto Kolárovo	Mesto Kolárovo	investičný	1263 - Školy, univerzity a budovy na vzdelávanie	Budovanie voľnočasového areálu školy so zameraním na dopravnú výchovu, oddychové zóny, ekologický areál (ZŠ Mateja Korvína s v.j. maď.)		Sociálna infraštruktúra	Školstvo		Obnovený školský areál s revitalizovanou verejnou zeleňou a dopravným ihriskom ZŠ Mateja Korvína s v.j. maď.	1	V štádiu úvah		2016 – 2019	14 500,-	Realizácia je závislá od získania finančných prostriedkov			
23	Mesto Kolárovo	Mesto Kolárovo	investičný	1263 - Školy, univerzity a budovy na vzdelávanie	Rekonštrukcia vnútornej elektroinštalácie a stavebných úprav všetkých pavilónov školy (ZŠ Mateja Korvína s v.j. maď.)		Sociálna infraštruktúra	Školstvo		Nový systém elektrických rozvodov vo všetkých pavilónoch ZŠ Mateja Korvína s v.j. maď.	1	V štádiu úvah		2016 – 2018	60 000,-	Realizácia je závislá od získania finančných prostriedkov			
24	Mesto Kolárovo	Mesto Kolárovo	investičný	1263 - Školy, univerzity a budovy na vzdelávanie	Výmena vodovodného potrubia a kanalizácie na ZŠ Mateja Korvína s v.j. maď.		Sociálna infraštruktúra	Školstvo		Nový systém vodovodných potrubí kanalizačných rozvodov ZŠ Mateja Korvína s v.j. maď.	1	V štádiu úvah		2016 – 2019	25 500,-	Realizácia je závislá od získania finančných prostriedkov			

25	Mesto Kolárovo	Mesto Kolárovo	investičný	1263 - Školy, univerzity a budovy na vzdelávanie	Rekonštrukcia strechy na budove „A“ - Základná umelecká škola – Múvészeti Alapiskola		Sociálna infraštruktúra	Školstvo		Zrekonštruovaná strecha na budove „A“ - Základná umelecká škola – Múvészeti Alapiskola	1	V štádiu úvah		2016 – 2019	20 000,-	Realizácia je závislá od získania finančných prostriedkov			
26	Mesto Kolárovo	Mesto Kolárovo	investičný	1263 - Školy, univerzity a budovy na vzdelávanie	Výmena okien na budove „A“ - Základná umelecká škola – Múvészeti Alapiskola		Sociálna infraštruktúra	Školstvo		Nové okná a budove A - Základná umelecká škola – Múvészeti Alapiskola	1	V štádiu úvah		2016 – 2019	6 000,-	Realizácia je závislá od získania finančných prostriedkov			
27	Mesto Kolárovo	Mesto Kolárovo	investičný	1263 - Školy, univerzity a budovy na vzdelávanie	Rekonštrukcia ústredného kúrenia - Základná umelecká škola – Múvészeti Alapiskola		Sociálna infraštruktúra	Školstvo		Zrekonštruovaný vykurovací systém - Základná umelecká škola – Múvészeti Alapiskola	1	V štádiu úvah		2016 – 2019	15 000,-	Realizácia je závislá od získania finančných prostriedkov			
28	Mesto Kolárovo	Mesto Kolárovo	investičný	1263 - Školy, univerzity a budovy na vzdelávanie	Rekonštrukcia pergoly a chodníkov v areáli MŠ Lesná 8		Sociálna infraštruktúra	Školstvo		Zrekonštruovaný chodník v areáli MŠ Lesná 8 Zrekonštruovaná pergola v areáli MŠ Lesná 8	1 1	V štádiu úvah		2016 – 2020	8 000,-	Budeme realizovať aj bez prípadnej dotácie			
29	Mesto Kolárovo	Mesto Kolárovo	investičný	1263 - Školy, univerzity a budovy na vzdelávanie	Obnova sociálnych zariadení v troch triedach Materskej školy, Lesná10, Kolárovo		Sociálna infraštruktúra	Školstvo		Zrekonštruované sociálne zariadenia v troch triedach Materskej školy, Lesná10	1	V štádiu úvah		2016 – 2017	0 000,-	Budeme realizovať aj bez prípadnej dotácie			

30	Mesto Kolárovo	Mesto Kolárovo	investičný	1263 - Školy, univerzity a budovy na vzdelávanie	Obnova chodníkov a schodov v areáli MŠ, Lesná 10, Kolárovo		Sociálna infraštruktúra	Školstvo		Zrekonštruovaný chodník a zrekonštruované schody v areáli MŠ, Lesná 10	1 1	V štádiu úvah		2018 – 2020	3 000,-	Budeme realizovať aj bez prípadnej dotácie			
31	Mesto Kolárovo	Mesto Kolárovo	investičný	1263 - Školy, univerzity a budovy na vzdelávanie	Rekonštrukcia budovy skladových priestorov v areáli MŠ, Lesná 10, Kolárovo		Sociálna infraštruktúra	Školstvo		Zrekonštruovaná budova skladových priestorov v areáli MŠ, Lesná 10	1	V štádiu úvah		2016 – 2018	18 000,-	Budeme realizovať aj bez prípadnej dotácie			
32	Mesto Kolárovo	Mesto Kolárovo	investičný	1263 - Školy, univerzity a budovy na vzdelávanie	Oprava prístupovej cesty medzi MŠ, Lesná 10 a ET na Lesnej 8		Sociálna infraštruktúra	Školstvo		Zrekonštruovaná prístupová cesta medzi MŠ, Lesná 10 a ET na Lesnej 8	1	V štádiu úvah		2016 – 2020	8 000,-	Zámer je v súčasnosti len v polohe úvah			
33	Mesto Kolárovo	Mesto Kolárovo	investičný	1263 - Školy, univerzity a budovy na vzdelávanie	Budovanie školskej infraštruktúry ZŠ v meste Kolárovo		Sociálna infraštruktúra	Školstvo		Kvalitná školská infraštruktúra ZŠ v meste Kolárovo	1	Spracovaná projektová dokumentácia		2016 – 2020	200 000,-	Realizácia je závislá od získania finančných prostriedkov			
34	Mesto Kolárovo	Mesto Kolárovo	investičný	2411 –Športové ihriská	Vybudovanie novej športovej haly v meste Kolárovo		Sociálna infraštruktúra	Šport, voľný čas		Novovybudovaná športová hala	1	V štádiu úvah		2019-2020	1 500 000,-	Zámer je v súčasnosti len v polohe úvah			

35	Mesto Kolárovo	Mesto Kolárovo	investičný	2411 –Športové ihriská	Rekonštrukcia futbalového štadióna K.Gőgha Kolárovo		Sociálna infraštruktúra	Šport, voľný čas		Zrekonštruovaný futbalový štadión - nová montovaná tribúna, zrekonštruované miestnosti pre športovcov	1 1	V štádiu úvah		2016-2020	220 000,-	Realizácia je závislá od získania finančných prostriedkov			
36	Mesto Kolárovo	Mesto Kolárovo	investičný	1230 - Budovy pre obchod a služby	Zriadenie mestskej predajne miestnych produktov		Zamestnanosť	Poľnohospodárstvo Výroba/priemysel		Mestská predajňa miestnych produktov	1	V štádiu úvah		2017-2018	103 000,-	Zámer je v súčasnosti len v polohe úvah			
37	Mesto Kolárovo	Mesto Kolárovo	investičný	1251 - Priemyselné budovy	Zriadenie samosprávneho podniku v cezhraničnej spolupráci na spracovanie miestnej a regionálnej poľnohospodárskej produkcie		Zamestnanosť	Poľnohospodárstvo Výroba/priemysel		Samosprávny podnik na spracovanie miestnej a regionálnej poľnohospodárskej produkcie	1	V štádiu úvah		2017-2019	10 000 000,-	Zámer je v súčasnosti len v polohe úvah			
38	Mesto Kolárovo	Mesto Kolárovo	investičný	2420 - Ostatné inžinierske stavby, i.n.	Podpora projektov budovania priemyselných parkov – Kolárovo - priemyselný park – zabezpečenie základnej infraštruktúry pre priemyselný park		Zamestnanosť	Výroba/priemysel		Vybudovaná základná infraštruktúra pre priemyselný park	1	Spracovaná štúdia		2016-2020	2 000 000,-	Realizácia je závislá od získania finančných prostriedkov			
39	Mesto Kolárovo	Mesto Kolárovo	investičný	2122 - Ostatné dráhy	Podpora a obnova infraštruktúry cestovného ruchu, výstavba a obnova cyklistických trás a turistických chodníkov		Technická infraštruktúra	Doprava, komunikácie, MHD		Postavené cyklistické trasy v km Turistický chodník	6 1	Spracovaná štúdia		2016-2020	870 000,-	Realizácia je závislá od získania finančných prostriedkov			

40	Mesto Kolárovo	Mesto Kolárovo	investičný	2111 - Cestné komunikácie 1220 - Budovy pre administratívu	Rekonštrukcia stavebných štruktúr mesta (chodníky, komunikácie, verejné zelene, verejné priestranstvá, verejné budovy)	Rekonštrukcia verejných priestorov, verejných budov a budov vo vlastníctve mesta	Technická infraštruktúra	Doprava, komunikácie, MHD	Revitalizovaný verejný priestor mesta (miestne komunikácie, chodníky, parkoviská, verejná zeleň, verejné priestranstvá) Zrekonštruované verejné budovy a budovy vo vlastníctve mesta	1 1	Spracovaná štúdia	2016 – 2020	1 800 000,-	Budeme realizovať aj bez prípadnej dotácie			
41	Mesto Kolárovo	Mesto Kolárovo	investičný	2222 - Miestne potrubné rozvody vody	Zásobovanie obyvateľstva pitnou vodou lokalita Kolárovo - Pačérok, rozšírenie vodovodu		Technická infraštruktúra	Rozvody elektriny, vody a plynu	Vybudovaný vodovod v lokalite Kolárovo – Pačérok	1	V štádiu úvah	2016-2018	175 000,-	Realizácia je závislá od získania finančných prostriedkov			
42	Mesto Kolárovo	Mesto Kolárovo	investičný	2222 - Miestne potrubné rozvody vody	Zásobovanie obyvateľstva pitnou vodou Veľký Ostrov – Búdösvíz – Köveslág		Technická infraštruktúra	Rozvody elektriny, vody a plynu	Vybudovaný vodovod pre lokalitu Veľký Ostrov – Búdösvíz – Köveslág	1	V štádiu úvah	2016-2018	160 000,-	Realizácia je závislá od získania finančných prostriedkov			
43	Mesto Kolárovo	Mesto Kolárovo	investičný	1122 - Trojbytové a viacbytové budovy	Výstavba nájomných bytov – 12 bytových jednotiek – zóna Juh		Nájomný bytový dom 1 x 12 b.j.	Iné - Bývanie	Nájomný bytový dom so 12 bytovými jednotkami	1	V štádiu úvah	2017-2020	620 000,-	Zámer je v súčasnosti len v polohe úvah			
44	Mesto Kolárovo	Mesto Kolárovo	investičný	2420 - Ostatné inžinierske stavby, i.n	Rozšírenie inžinierskych sietí – komplexná technická vybavenosť Kolárovo - Juh		Iné - Bývanie	+ dopravná a technická infraštruktúra	Vybudovaná základná infraštruktúra pre časť územia Kolárovo - Juh	1	Spracovaná projektová dokumentácia	2016-2017	903 000,-	Budeme realizovať aj bez prípadnej dotácie			

45	Mesto Kolárovo	Mesto Kolárovo	investičný	2111 - Cestné komunikácie	Realizácia obchvatu mesta na ceste II/573 Komárno - Kolárovo – Šaľa		Technická infraštruktúra	Doprava, komunikácie, MHD		Obchvat na ceste II/573 – nová komunikácia pre tranzitnú dopravu	1	Spracovaná štúdia		2018-2020	3 200 000,-	Realizácia je závislá od získania finančných prostriedkov			
46	Mesto Kolárovo	Mesto Kolárovo	investičný	2224 - Miestne elektrické a telekom. rozv. ved.	Rekonštrukcia a modernizácia verejného osvetlenia		Technická infraštruktúra	Verejné osvetlenie		Zrekonštruovaný systém verejného osvetlenia	1	Spracovaná štúdia		2016-2017	800 000,-	Budeme realizovať aj bez prípadnej dotácie			
47	Mesto Kolárovo	Mesto Kolárovo	investičný		Premiestnenie hniezda bociana na ulici Studená strana (Studená strana 52)		Životné prostredie	Premiestnenie hniezda vtákov		Premiestnené hniezdo bociana na ulici Studená strana	1	V štádiu úvah		2016-2017	200,-	Budeme realizovať aj bez prípadnej dotácie			
48	Mesto Kolárovo	Mesto Kolárovo	investičný	2420 - Ostatné inžinierske stavby, i.n.	Inovácia kamerového systému mesta		Životné prostredie	Zvýšenie bezpečnosti na verejných priestranstvách		Rozšírený inovovaný kamerový systém	1	Zámer je pokračovaním už realizovaného projektu		2016-2020	100 000,-	Realizácia je závislá od získania finančných prostriedkov			
49	Mesto Kolárovo	Mesto Kolárovo	investičný		Zlepšenie stavu ovzdušia v meste Kolárovo – nákup multifunkčnej čistiacej techniky		Životné prostredie	Obstaranie multifunkčnej čistiacej techniky		Vysokokapacitné multifunkčné zametacie vozidlo	1	V štádiu úvah		2016-2020	270 000,-	Realizácia je závislá od získania finančných prostriedkov			

Projektové zámery mesta Kolárovo na obdobie 2015-2020

Projektový zámer - strategická prioritná rozvojová oblasť / poradie – 3/1

Základné údaje o projektovom zámere č. 1

Názov projektu	Modernizácia budovy zdravotného strediska a nadstavba
Garant	Mesto Kolárovo
Kontaktná osoba garanta	Ing. Imrich Mészáros
Partneri garanta (spolupráca s ...)	
Začatie a ukončenie projektu (od -do)	2016 – 2020
Stav projektu pred realizáciou	Absencia bezbariérového prístupu, absencia výťahu
Cieľ projektu	Cieľom projektu je zlepšiť podmienky poskytovania zdravotníckych služieb, skvalitniť priestory zabezpečujúce zdravotnícke služby, zabezpečenie bezbariérového prístupu, realizácia výťahu Rozšírenie kapacity zdravotného strediska vybudovaním nadstavby
Výstupy	Modernizovaná budova zdravotného strediska + nadstavba Kvalitný technický stav objektu, vonkajší výťah
Užívatelia	Obyvatelia mesta a jeho okolia, príp. návštevníci mesta, ktorí využívajú zdravotnícke služby v meste
Indikátory monitoringu	Zlepšenie podmienok poskytovania zdravotníckych služieb, spokojnosť pacientov Počet zdravotníckych služieb vytvorených v nadstavbe
Zmluvné podmienky	VO - výber dodávateľa
Riziká	Neschválenie NFP, výber dodávateľa cez VO
Poznámky	Spracovaná projektová dokumentácia Budeme realizovať aj bez prípadnej dotácie

Realizácia projektu

Fáza/míľnik	Súčinnosť iného odboru alebo subjektu	Termín
Modernizácia budovy zdravotného strediska		2016-2020

Financovanie projektu

Druh výdavku	Termín	Náklady spolu (EUR)	z toho verejné zdroje				z toho súkromné zdroje
			EÚ	SR	VÚC	Mesto	
Modernizácia budovy zdravotného strediska	2016-2020	800 000,-	640 000,-	120 000,-		40 000,-	
Spolu		800 000,-	640 000,-	120 000,-		40 000,-	

Projektový zámer - strategická prioritná rozvojová oblasť / poradie – 4/1

Základné údaje o projektovom zámere č. 2

Názov projektu	Rekonštrukcia vonkajšieho hádzanárskeho ihriska základ. školy Františka Rákócziho II. s v.j. maď.						
Garant	Mesto Kolárovo						
Kontaktná osoba garanta	PaedDr. Judit Bagita riaditeľ						
Partneri garanta (spolupráca s ...)	Základná škola Františka Rákócziho II. s vyučovacím jazykom maďarským II. Rákóczi Ferenc Alapiskola						
Začatie a ukončenie projektu (od -do)	2016-2020						
Stav projektu pred realizáciou	Popraskaný asfalt, nebezpečný stav povrchu						
Cieľ projektu	Vytvorenie moderného multifunkčného ihriska pre športové účely Zvýšenie bezpečnosti športových aktivít na ihrisku						
Výstupy	Zrekonštruované hádzanárske ihrisko						
Užívatelia	Žiaci ZŠ, športové kluby mesta, Kolárovo Cup						
Indikátory monitoringu	Sledovanie počtu osôb ktorí užívajú, počtu hodín prevádzky Zvýšená bezpečnosť žiakov a estetika Lepšie podmienky na šport na hodinách telesnej výchovy						
Zmluvné podmienky	VO - výber dodávateľa						
Riziká	Neschválenie NFP, výber dodávateľa cez VO						
Poznámky	V štádiu úvah Realizácia je závislá od získania finančných prostriedkov						
Realizácia projektu							
Fáza/milník			Súčinnosť iného odboru alebo subjektu				Termín
Rekonštrukcia vonkajšieho hádzanárskeho ihriska							2016-2020
Financovanie projektu							
Druh výdavku	Termín	Náklady spolu (EUR)	z toho verejné zdroje				z toho súkromné zdroje
			EÚ	SR	VÚC	Mesto	
Rekonštrukcia vonkajšieho hádzanárskeho ihriska	2016-2020	22 000,-	18 700,.			3 300,-	
Spolu		22 000,-	18 700,.			3 300,-	

Projektový zámer - strategická prioritná rozvojová oblasť / poradie – 4/2

Základné údaje o projektovom zámere č. 3

Názov projektu	Rekonštrukcia budovy školy – výmena kotlov a rekonštrukcia vykurovacieho systému ZŠ Františka Rákócziho II. s v.j. maď.						
Garant	Mesto Kolárovo						
Kontaktná osoba garanta	PaedDr. Judit Bagita riaditeľ						
Partneri garanta (spolupráca s ...)	Základná škola Františka Rákócziho II. s vyučovacím jazykom maďarským II. Rákóczi Ferenc Alapiskola						
Začatie a ukončenie projektu (od -do)	2016-2020						
Stav projektu pred realizáciou	Pôvodné plynové kotle – ETI 100 E – sú zastarané (neefektívne)						
Cieľ projektu	Zabezpečiť energetickú úspornosť budovy – pri výmene kotlov je potrebný celý systém zosúladiť – výmena tlakovej expanznej nádrži, potrubia, radiátorov, rozvodov, armatúr a pod.						
Výstupy	Zrekonštruovaný vykurovací systém s novými kotlami						
Užívatelia	Žiaci a zamestnanci ZŠ						
Indikátory monitoringu	Energetická úspornosť Sledovanie počtu osôb ktorí užívajú, počtu hodín prevádzky, úspora používaného plynu Zvýšená ochrana životného prostredia Zníženie prevádzkových nákladov na spotrebu energie						
Zmluvné podmienky	VO - výber dodávateľa						
Riziká	Neschválenie NFP, výber dodávateľa cez VO						
Poznámky	Pripravené povolenia, stanoviská Realizácia je závislá od získania finančných prostriedkov						
Realizácia projektu							
Fáza/milník			Súčinnosť iného odboru alebo subjektu				Termín
Výmena kotlov a rekonštrukcia vykurovacieho systému							2016-2020
Financovanie projektu							
Druh výdavku	Termín	Náklady spolu (EUR)	z toho verejné zdroje				z toho súkromné zdroje
			EÚ	SR	VÚC	Mesto	
Výmena kotlov a rekonštrukcia vykurovacieho systému	2016-2020	60 000,-		51 000,-	6 000,-	3 000,-	
Spolu		60 000,-		51 000,-	6 000,-	3 000,-	

Projektový zámer - strategická prioritná rozvojová oblasť / poradie – 4/3

Základné údaje o projektovom zámere č.4

Názov projektu	Rekonštrukcia budovy školy – výmena okien a vonkajšej omietky ZŠ Františka Rákócziho II. s v.j. maď.						
Garant	Mesto Kolárovo						
Kontaktná osoba garanta	PaedDr. Judit Bagita riaditeľ						
Partneri garanta (spolupráca s ...)	Základná škola Františka Rákócziho II. s vyučovacím jazykom maďarským II. Rákóczi Ferenc Alapiskola						
Začatie a ukončenie projektu (od -do)	2016-2020						
Stav projektu pred realizáciou	Pôvodné 88 ročné okná neizolujú priestor (chodbu školy a telocvičňu), vonkajšia fasáda školy je vyblednutý, miestami omietka opadala.						
Cieľ projektu	Zabezpečenie energetickej úspornosti a estetiku budovy						
Výstupy	Zrekonštruovaná budova ZŠ - nové okná na budove ZŠ a nová vonkajšia omietka						
Užívatelia	Žiaci ZŠ						
Indikátory monitoringu	Úspora energie - Zníženie prevádzkových nákladov na spotrebu energie Počet osôb ktorí užívajú priestory ZŠ Zvýšená ochrana životného prostredia						
Zmluvné podmienky	VO - výber dodávateľa						
Riziká	Neschválenie NFP, výber dodávateľa cez VO						
Poznámky	Spracovaná projektová dokumentácia Budeme realizovať aj bez prípadnej dotácie						
Realizácia projektu							
Fáza/milník			Súčinnosť iného odboru alebo subjektu				Termín
Výmena okien a vonkajšej omietky							2016-2020
Financovanie projektu							
Druh výdavku	Termín	Náklady spolu (EUR)	z toho verejný zdroj				z toho súkromný zdroj
			EÚ	SR	VÚC	Mesto	
Výmena okien a vonkajšej omietky	2016-2020	60 000,-		54 000,-		6 000,-	
Spolu		60 000,-		54 000,-		6 000,-	

Projektový zámer - strategická prioritná rozvojová oblasť / poradie – 4/4

Základné údaje o projektovom zámere č. 5

Názov projektu	Revitalizácia školského parku ZŠ Františka Rákócziho II. s v.j. maď.						
Garant	Mesto Kolárovo						
Kontaktná osoba garanta	PaedDr. Judit Bagita riaditeľ						
Partneri garanta (spolupráca s ...)	Základná škola Františka Rákócziho II. s vyučovacím jazykom maďarským II. Rákóczi Ferenc Alapiskola						
Začatie a ukončenie projektu (od -do)	2016-2020						
Stav projektu pred realizáciou	Husto vzrastený park						
Cieľ projektu	Ošetrovanie zelene – obnoviť a presvetliť starý školský park, revitalizácia stromov, dokončenie učebne v prírode						
Výstupy	Revitalizovaný školský park - estetický školský park zabezpečujúci aj učebňu v prírode						
Užívatelia	Žiaci ZŠ						
Indikátory monitoringu	Rozloha školského parku v m² Počet žiakov ZŠ užívajúcich areál parku						
Zmluvné podmienky	VO - výber dodávateľa						
Riziká	Výber dodávateľa cez VO						
Poznámky	V štádiu úvah Budeme realizovať aj bez prípadnej dotácie						
Realizácia projektu							
Fáza/milník	Súčinnosť iného odboru alebo subjektu					Termín	
Revitalizácia školského parku						2016-2020	
Financovanie projektu							
Druh výdavku	Termín	Náklady spolu (EUR)	z toho verejné zdroje				z toho súkromné zdroje
			EÚ	SR	VÚC	Mesto	
Revitalizácia školského parku	2016-2020	5 000,-				5 000,-	
Spolu		5 000,-				5 000,-	

Projektový zámer - strategická prioritná rozvojová oblasť / poradie – 4/5

Základné údaje o projektovom zámere č. 6

Názov projektu	Vytvorenie parkoviska pre ZŠ Františka Rákócziho II. s v.j. maď.						
Garant	Mesto Kolárovo						
Kontaktná osoba garanta	PaedDr. Judit Bagita riaditeľ						
Partneri garanta (spolupráca s ...)	Základná škola Františka Rákócziho II. s vyučovacím jazykom maďarským II. Rákóczi Ferenc Alapiskola						
Začatie a ukončenie projektu (od -do)	2016-2020						
Stav projektu pred realizáciou	Opustená, neorábaná záhrada na č. parcely 1397/2						
Cieľ projektu	Vytvorenie parkoviska pre ZŠ – je potrebné zbúrať 1 garáž pri vchode na parcelu č. 1397/2. Aby bolo zabezpečené odtok dažďovej vody pri vytvorení parkoviska by bolo vhodné používať betónovú zatravnovaciu dlažbu						
Výstupy	Novovybudované parkovisko pri ZŠ						
Užívatelia	Zamestnanci a rodičia ZŠ						
Indikátory monitoringu	Počet vybudovaných parkovacích miest Počet osôb využívajúcich nové parkovisko						
Zmluvné podmienky	VO - výber dodávateľa						
Riziká	Neschválenie NFP, výber dodávateľa cez VO						
Poznámky	V štádiu úvah Budeme realizovať aj bez prípadnej dotácie						
Realizácia projektu							
Fáza/milník	Súčinnosť iného odboru alebo subjektu					Termín	
Vybudovanie nového parkoviska						2016-2020	
Financovanie projektu							
Druh výdavku	Termín	Náklady spolu (EUR)	z toho verejné zdroje				z toho súkromné zdroje
			EÚ	SR	VÚC	Mesto	
Vybudovanie nového parkoviska	2016-2020	25 000,-		20 000,-		5 000,-	
Spolu		25 000,-		20 000,-		5 000,-	

Projektový zámer - strategická prioritná rozvojová oblasť / poradie – 4/6

Základné údaje o projektovom zámere č. 7

Názov projektu	Rekonštrukcia športovej podlahy - telocvičňa ZŠ Františka Rákócziho II. s v.j. maď.						
Garant	Mesto Kolárovo						
Kontaktná osoba garanta	PaedDr. Judit Bagita riaditeľ						
Partneri garanta (spolupráca s ...)	Základná škola Františka Rákócziho II. s vyučovacím jazykom maďarským II. Rákóczi Ferenc Alapiskola						
Začatie a ukončenie projektu (od -do)	2016-2020						
Stav projektu pred realizáciou	Nebezpečný stav podlahy						
Cieľ projektu	Vytvorenie moderného ihriska s kvalitným športovým povrchom v telocvični Vytvorenie telocvične vhodnej na telesnú výchovu a krúžkové činnosti Rozvíjanie motivácie žiakov na šport						
Výstupy	Novovybudovaná podlaha v telocvični						
Užívatelia	Žiaci ZŠ, športové kluby mesta						
Indikátory monitoringu	Výmera novej podlahy telocvične v m² Zlepšenie podmienok pre výchovu a vzdelávanie na ZŠ (na hodinách telesnej výchovy) Počet žiakov ZŠ využívajúcich telocvičňu, zvýšenie popularity športu medzi žiakmi						
Zmluvné podmienky	VO - výber dodávateľa						
Riziká	výber dodávateľa cez VO						
Poznámky	V štádiu úvah Budeme realizovať aj bez prípadnej dotácie						
Realizácia projektu							
Fáza/milník	Súčinnosť iného odboru alebo subjektu				Termín		
Odstránenie súčasnej nebezpečnej podlahy a vytvorenie novej podlahy v telocvični					2016-2020		
Financovanie projektu							
Druh výdavku	Termín	Náklady spolu (EUR)	z toho verejné zdroje				z toho súkromné zdroje
			EÚ	SR	VÚC	Mesto	
Odstránenie súčasnej nebezpečnej podlahy a vytvorenie novej podlahy v telocvični	2016-2020	25 000,-				25 000,-	
Spolu		25 000,-				25 000,-	

Projektový zámer - strategická prioritná rozvojová oblasť / poradie – 4/7

Základné údaje o projektovom zámere č. 8

Názov projektu	Rekonštrukcia budovy školy – vytvorenie pokrytého priechodu do telocvične (ZŠ Františka Rákócziho II. s v.j. maď.)						
Garant	Mesto Kolárovo						
Kontaktná osoba garanta	PaedDr. Judit Bagita riaditeľ						
Partneri garanta (spolupráca s ...)	Základná škola Františka Rákócziho II. s vyučovacím jazykom maďarským II. Rákóczi Ferenc Alapiskola						
Začatie a ukončenie projektu (od -do)	2016-2020						
Stav projektu pred realizáciou	Žiaci ZŠ v prípade nepriaznivého počasia (dážď) prechádzajú do telocvične na nepokrytom chodníku.						
Cieľ projektu	Zabezpečiť psychohygienickú bezpečnosť žiakov vytvorením pokrytého priechodu do telocvične. Bezpečnosť žiakov.						
Výstupy	Novovytvorený pokrytý priechod do telocvične						
Užívatelia	Žiaci a zamestnanci ZŠ						
Indikátory monitoringu	Zlepšenie podmienok pre výchovu a vzdelávanie na ZŠ Počet žiakov ZŠ						
Zmluvné podmienky	VO - výber dodávateľa						
Riziká	Neschválenie NFP, výber dodávateľa cez VO						
Poznámky	V štádiu úvah Budeme realizovať aj bez prípadnej dotácie						
Realizácia projektu							
Fáza/milník	Súčinnosť iného odboru alebo subjektu		Termín				
Rekonštrukcia budovy školy – vytvorenie pokrytého priechodu do telocvične			2016-2020				
Financovanie projektu							
Druh výdavku	Termín	Náklady spolu (EUR)	z toho verejné zdroje				z toho súkromné zdroje
			EÚ	SR	VÚC	Mesto	
Rekonštrukcia budovy školy – vytvorenie pokrytého priechodu do telocvične	2016-2020	20 000,-				20 000,-	
Spolu		20 000,-				20 000,-	

Projektový zámer - strategická prioritná rozvojová oblasť / poradie – 4/8

Základné údaje o projektovom zámere č. 9

Názov projektu	Rekonštrukcia budovy školy – rekonštrukcia zastrešenia hlavnej budovy (ZŠ Františka Rákócziho II. s v.j. maď.)						
Garant	Mesto Kolárovo						
Kontaktná osoba garanta	PaedDr. Judit Bagita riaditeľ						
Partneri garanta (spolupráca s ...)	Základná škola Františka Rákócziho II. s vyučovacím jazykom maďarským II. Rákóczi Ferenc Alapiskola						
Začatie a ukončenie projektu (od -do)	2016-2020						
Stav projektu pred realizáciou	Pôvodná strecha od roku 1928 je zastaraná (havarijný stav)						
Cieľ projektu	Zabezpečiť energetickú úspornosť a bezpečnosť budovy Výmena strešnej krytiny, rekonštrukcia a výmena nosníkov, výmena odkvapových žľabov, výmena hromozvodu Energetická úspornosť a bezpečnosť						
Výstupy	Zrekonštruovaná strecha hlavnej budovy ZŠ Františka Rákócziho II. s v.j. maď.						
Užívatelia	Žiaci a zamestnanci ZŠ						
Indikátory monitoringu	Zlepšenie tepelnoenergetických vlastností budovy Zlepšenie podmienok pre výchovu a vzdelávanie na ZŠ						
Zmluvné podmienky	VO - výber dodávateľa						
Riziká	Neschválenie NFP, výber dodávateľa cez VO						
Poznámky	V štádiu úvah Realizácia je závislá od získania finančných prostriedkov						
Realizácia projektu							
Fáza/milník	Súčinnosť iného odboru alebo subjektu				Termín		
Rekonštrukcia zastrešenia hlavnej budovy ZŠ Františka Rákócziho II. s v.j. maď.					2016-2020		
Financovanie projektu							
Druh výdavku	Termín	Náklady spolu (EUR)	z toho verejný zdroj				z toho súkromný zdroj
			EÚ	SR	VÚC	Mesto	
Rekonštrukcia zastrešenia hlavnej budovy ZŠ Františka Rákócziho II.	2016-2020	200 000,-	170 000,-	20 000,-		10 000,-	
Spolu		200 000,-	170 000,-	20 000,-		10 000,-	

Projektový zámer - strategická prioritná rozvojová oblasť / poradie – 4/9

Základné údaje o projektovom zámere č. 10

Názov projektu	Používanie budovy „učiteľské byty“ výlučne pre potreby ZŠ a rekonštrukcia budovy (ZŠ Františka Rákócziho II. s v.j. maď.)						
Garant	Mesto Kolárovo						
Kontaktná osoba garanta	PaedDr. Judit Bagita riaditeľ						
Partneri garanta (spolupráca s ...)	Základná škola Františka Rákócziho II. s vyučovacím jazykom maďarským II. Rákóczi Ferenc Alapiskola						
Začatie a ukončenie projektu (od -do)	2016-2020						
Stav projektu pred realizáciou	Stav budovy od roku 1928 je zastaraná						
Cieľ projektu	Zabezpečiť energetickú úspornosť a bezpečnosť budovy Výmena strešnej krytiny, rekonštrukcia a výmena nosníkov, výmena odkvapových žľabov, výmena hromozvodu, výmena okien, výmena podlahovín, maľba Vybudovanie priestorov na prízemí na kultúrne účely, resp. pre odborné krúžky žiakov Vytvoriť učiteľský byt na 1. poschodí – 1b.j.						
Výstupy	Komplexne zrekonštruovaná budova „učiteľské byty“						
Užívatelia	Žiaci a zamestnanci ZŠ						
Indikátory monitoringu	Zlepšenie podmienok pre výchovu a vzdelávanie na ZŠ Počet vybudovaných učiteľských bytov v komplexne zrekonštruovanej budove Počet žiakov ZŠ využívajúcich priestory v komplexne zrekonštruovanej budove						
Zmluvné podmienky	VO - výber dodávateľa						
Riziká	Neschválenie NFP, výber dodávateľa cez VO						
Poznámky	V štádiu úvah Realizácia je závislá od získania finančných prostriedkov						
Realizácia projektu							
Fáza/míľnik	Súčinnosť iného odboru alebo subjektu		Termín				
Rekonštrukcia budovy „učiteľské byty“ a jej používanie výlučne pre potreby ZŠ			2016-2020				
Financovanie projektu							
Druh výdavku	Termín	Náklady spolu (EUR)	z toho verejné zdroje			z toho súkromné zdroje	
			EÚ	SR	VÚC		Mesto
Rekonštrukcia budovy „učiteľské byty“ a jej používanie výlučne pre potreby ZŠ	2016-2020	200 000,-			160 000,-	40 000,-	
Spolu		200 000,-			160 000,-	40 000,-	

Projektový zámer - strategická prioritná rozvojová oblasť / poradie – 4/10

Základné údaje o projektovom zámere č. 11

Názov projektu	Rekonštrukcia ihriska vo dvore materskej školy (Brnenské námestie 16)						
Garant	Mesto Kolárovo						
Kontaktná osoba garanta	Mgr. Tóthová Silvia, riaditeľka MŠ						
Partneri garanta (spolupráca s ...)	Materská škola s VJM – Óvoda, Brnenské námestie 16. Kolárovo						
Začatie a ukončenie projektu (od -do)	2016-2017						
Stav projektu pred realizáciou	Poškodené drevené prvky ihriska, hojdačky, zastaraná zeleň, poškodené chodníky						
Cieľ projektu	Vytvorenie moderného ihriska, zlepšiť podmienky na aktívny oddych detí. Rozšíriť a doplniť voľnočasové zariadenia občianskej vybavenosti pre deti						
Výstupy	Novovybudované detské ihrisko a na ňom umiestnené hracie prvky a zostavy určené pre deti 6 rokov (hojdačky, kolotoče, šmýkačky, pieskoviská, domčeky, gymcentrá a lanové prvky)						
Užívatelia	Deti MŠ						
Indikátory monitoringu	Zvýšenie atraktivity obce pre mladé rodiny Sledovanie počtu osôb ktorí užívajú						
Zmluvné podmienky	VO - výber dodávateľa						
Riziká	výber dodávateľa cez VO						
Poznámky	V štádiu úvah Budeme realizovať aj bez prípadnej dotácie						
Realizácia projektu							
Fáza/milník	Súčinnosť iného odboru alebo subjektu					Termín	
Rekonštrukcia ihriska vo dvore materskej školy						2016-2017	
Financovanie projektu							
Druh výdavku	Termín	Náklady spolu (EUR)	z toho verejné zdroje				z toho súkromné zdroje
			EÚ	SR	VÚC	Mesto	
Rekonštrukcia ihriska vo dvore materskej školy	2016-2017	6 000,-				3 000,-	3 000,-
Spolu		6 000,-				3 000,-	3 000,-

Projektový zámer - strategická prioritná rozvojová oblasť / poradie – 4/11

Základné údaje o projektovom zámere č. 12

Názov projektu	Rekonštrukcia budovy materskej školy (Brnenské námestie 16)						
Garant	Mesto Kolárovo						
Kontaktná osoba garanta	Mgr. Tóthová Silvia, riaditeľka MŠ						
Partneri garanta (spolupráca s ...)	Materská škola s VJM – Óvoda, Brnenské námestie 16. Kolárovo						
Začatie a ukončenie projektu (od -do)	2016-2018						
Stav projektu pred realizáciou	Poškodené okná, popraskaná omietka, vysoká energetická náročnosť budovy MŠ						
Cieľ projektu	Zvýšiť energetickú hospodárnosť budovy MŠ - výmena okien a dverí, kontaktné zateplenie obvodových múr a strechy						
Výstupy	Zrekonštruovaná budova MŠ – nové okná a dvere, zateplené obvodové múry						
Užívatelia	Materská škola s VJM – Óvoda, Brnenské námestie 16. Kolárovo						
Indikátory monitoringu	Úsporu tepelnej energie –zníženie prevádzkových nákladov MŠ Zvýšenie ochrany životného prostredia Počet detí v MŠ						
Zmluvné podmienky	VO - výber dodávateľa						
Riziká	Neschválenie NFP, výber dodávateľa cez VO						
Poznámky	V štádiu úvah Budeme realizovať aj bez prípadnej dotácie						
Realizácia projektu							
Fáza/milník	Súčinnosť iného odboru alebo subjektu					Termín	
Rekonštrukcia budovy materskej školy						2016-2018	
Financovanie projektu							
Druh výdavku	Termín	Náklady spolu (EUR)	z toho verejné zdroje				z toho súkromné zdroje
			EÚ	SR	VÚC	Mesto	
Rekonštrukcia budovy materskej školy	2016-2018	15 000,-			7 500,-	7 500,-	
Spolu		15 000,-			7 500,-	7 500,-	

Projektový zámer - strategická prioritná rozvojová oblasť / poradie – 4/12

Základné údaje o projektovom zámere č. 13

Názov projektu	Rekonštrukcia sanitárnych miestností Elokovanej triedy MŠ Brnenské na ul. Lesná 8						
Garant	Mesto Kolárovo						
Kontaktná osoba garanta	Mgr. Tóthová Silvia, riaditeľka MŠ						
Partneri garanta (spolupráca s ...)	Materská škola s VJM – Óvoda, Brnenské námestie 16. Kolárovo, elokované pracovisko MŠ Lesná 8						
Začatie a ukončenie projektu (od -do)	2016-2018						
Stav projektu pred realizáciou	Staré vodovodné vedenia, zastarané vodovodné batérie, umývadlá, záchodové mysy, neestetický vzhľad po opravách – potrubia a obkladačky						
Cieľ projektu	Zlepšiť priestorové podmienky výchovy Elokovanej triedy MŠ Brnenské na ul. Lesná 8 - Obnovené sanitárne miestnosti pre deti Vytvoriť podmienky na úsporu vody						
Výstupy	Zrekonštruované sanitárne miestnosti						
Užívatelia	Elokované pracovisko Lesná 8 ako súčasť Materskej školy s VJM – Óvoda, Brnenské námestie 16. Kolárovo						
Indikátory monitoringu	Zlepšené podmienky na výchovu detí Rast atraktivity Elokovanej triedy MŠ Brnenské na ul. Lesná 8 Počet detí v Elokovanej triede MŠ Brnenské na ul. Lesná 8 Úspora vody – zníženie prevádzkových nákladov na vodu						
Zmluvné podmienky	VO - výber dodávateľa						
Riziká	Neschválenie NFP, výber dodávateľa cez VO						
Poznámky	V štádiu úvah Budeme realizovať aj bez prípadnej dotácie						
Realizácia projektu							
Fáza/míľnik			Súčinnosť iného odboru alebo subjektu				Termín
Rekonštrukcia sanitárnych miestností							2016-2018
Financovanie projektu							
Druh výdavku	Termín	Náklady spolu (EUR)	z toho verejné zdroje				z toho súkromné zdroje
			EÚ	SR	VÚC	Mesto	
Rekonštrukcia sanitárnych miestností	2016-2018	6 000,-			3 000,-	3 000,-	
Spolu		6 000,-			3 000,-	3 000,-	

Projektový zámer - strategická prioritná rozvojová oblasť / poradie – 4/13

Základné údaje o projektovom zámere č. 14

Názov projektu	Nákup auta na prepravu stravy pre školské jedálne						
Garant	Mesto Kolárovo						
Kontaktná osoba garanta	Ing. Margita Góghová, ved. odd. školstva MsÚ						
Partneri garanta (spolupráca s ...)	Školská jedáleň, Školská 6, Kolárovo,						
Začatie a ukončenie projektu (od -do)	2016-2017						
Stav projektu pred realizáciou	Plánuje sa rozvoz stravy po spojení niektorých ŠJ						
Cieľ projektu	Spojením ŠJ Školská a ŠJ Lesná 8 bude potrebná preprava stravy do materských škôl. Cieľom je zníženie spotreby energie, zavedenie diétnej stravy.						
Výstupy	Novokúpené auto na prepravu stravy pre školské jedálne						
Užívatelia	Školská jedáleň , Školská 6, Kolárovo, Školská jedáleň, Lesná 8, Kolárovo, (ŠJ varia pre ZŠ Korvína, ZŠ Rákócziho, MŠ Lesná 10 a ET MŠ Brnenské nám. -spolu 550 stravných jednotiek)						
Indikátory monitoringu	Úspora elektrickej energie, plynu, tepelnej energie. Umožňuje sa príprava diétnej stravy Sledovanie poklesu spotreby energie, zvýšenie počtu stravníkov, sledovanie počtu diétnych stravníkov						
Zmluvné podmienky	VO - výber dodávateľa						
Riziká	Neschválenie NFP, výber dodávateľa cez VO						
Poznámky	V štádiu úvah Zámer je v súčasnosti len v polohe úvah						
Realizácia projektu							
Fáza/míľnik				Súčinnosť iného odboru alebo subjektu			Termín
Nákup auta na prepravu stravy pre školské jedálne							2016-2017
Financovanie projektu							
Druh výdavku	Termín	Náklady spolu (EUR)	z toho verejné zdroje				z toho súkromné zdroje
			EÚ	SR	VÚC	Mesto	
Nákup auta na prepravu stravy pre školské jedálne	2016-2017	13 000,-		6 500,-		6 500,-	
Spolu		13 000,-		6 500,-		6 500,-	

Projektový zámer - strategická prioritná rozvojová oblasť / poradie – 4/14

Základné údaje o projektovom zámere č. 15

Názov projektu	Obnova strojového parku školských jedální (ŠJ)						
Garant	Mesto Kolárovo						
Kontaktná osoba garanta	Ing. Margita Góghová, ved. odd. školstva MsÚ						
Partneri garanta (spolupráca s ...)	Školská jedáleň, Školská 6, Kolárovo Školská jedáleň, Rábska 14, Kolárovo						
Začatie a ukončenie projektu (od -do)	2016-2017						
Stav projektu pred realizáciou	Zastaraný strojový park ŠJ						
Cieľ projektu	Obstaranie modernej techniky pre školské jedálne, výmena opotrebovanej techniky (napríklad: obstaranie konvektomatu, výmena: umývačky riadu, miešača cesta, parného kotla atď.)						
Výstupy	Nový strojový park pre Školskú jedáleň, Školská 6, Kolárovo Nový strojový park pre Školskú jedáleň, Rábska 14, Kolárovo						
Užívatelia	Žiaci a pracovníci ŠJ: Školská jedáleň, Školská 6, Kolárovo; Školská jedáleň, Rábska 14, Kolárovo						
Indikátory monitoringu	Úspora elektrickej energie - pokles spotreby elektrickej energie Úspora výdavkov na úpravu starých strojov Počet detí využívajúcich služby ŠJ						
Zmluvné podmienky	VO - výber dodávateľa						
Riziká	Neschválenie NFP, výber dodávateľa cez VO						
Poznámky	Pre Školskú jedáleň, Školská 6, Kolárovo <ul style="list-style-type: none">• Zámer je pokračovaním už realizovaného projektu• Budeme realizovať aj bez prípadnej dotácie Pre Školskú jedáleň, Rábska 14, Kolárovo <ul style="list-style-type: none">• V štádiu úvah• Zámer je v súčasnosti len v polohe úvah						
Realizácia projektu							
Fáza/milník				Súčinnosť iného odboru alebo subjektu			Termín
Obnova strojového parku - Školská jedáleň, Školská 6, Kolárovo				Účelová dotácia z RM			2016
Obnova strojového parku - Školská jedáleň, Rábska 14, Kolárovo				Účelová dotácia z RM			2017
Financovanie projektu							
Druh výdavku	Termín	Náklady spolu (EUR)	z toho verejné zdroje				z toho súkromné zdroje
			EÚ	SR	VÚC	Mesto	
Obnova strojového parku - Školská jedáleň, Školská 6, Kolárovo	2016	12 500,-				8 750,-	3 750,-
Obnova strojového parku - Školská jedáleň, Rábska 14, Kolárovo	2017	12 500,-				8 750,-	3 750,-
Spolu		25 000,-				17 500,-	7 500,-

Projektový zámer - strategická prioritná rozvojová oblasť / poradie – 4/15

Základné údaje o projektovom zámere č. 16

Názov projektu	Rozšírenie ŠJ Školská – časť zariadenie						
Garant	Mesto Kolárovo						
Kontaktná osoba garanta	Ing. Margita Góghová, ved. odd. školstva MsÚ						
Partneri garanta (spolupráca s ...)	Školská jedáleň, Školská 6, Kolárovo,						
Začatie a ukončenie projektu (od -do)	2016-2017						
Stav projektu pred realizáciou	Zariadenie ŠJ pri jej rozšírení (v areáli ZŠ Mateja Korvina v súčasnosti sa realizuje rozšírenie ŠJ)						
Cieľ projektu	Zariadenie školskej jedálne - obstaranie nových stolov a stoličiek pre stravníkov, obstaranie kvalitných nádob (napríklad termonádoby pre prepravu stravy, nerezové hrnce, spotrebný materiál ako taniere, poháre, príbory)						
Výstupy	Zariadená školská jedáleň						
Užívatelia	Školská jedáleň , Školská 6, Kolárovo, Školská jedáleň, Lesná 8, Kolárovo, (ŠJ varia pre ZŠ Korvina, ZŠ Rákócziho, MŠ Lesná 10 a ET MŠ Brnenské nám. -spolu 550 stravných jednotiek)						
Indikátory monitoringu	Zvýšenie kapacity ŠJ, zvýšenie kultúry stravovania, nádoby umožňujúce zabezpečenie prepravy stravy						
Zmluvné podmienky	VO - výber dodávateľa						
Riziká	Neschválenie NFP, výber dodávateľa cez VO						
Poznámky	Zámer je pokračovaním už realizovaného projektu Budeme realizovať aj bez prípadnej dotácie						
Realizácia projektu							
Fáza/míľnik				Súčinnosť iného odboru alebo subjektu			Termín
Zariadenie školskej jedálne							2016-2017
Financovanie projektu							
Druh výdavku	Termín	Náklady spolu (EUR)	z toho verejný zdroj				z toho súkromný zdroj
			EÚ	SR	VÚC	Mesto	
Zariadenie školskej jedálne	2016-2017	24 000,-			7 200,-	16 800,-	
Spolu		24 000,-			7 200,-	16 800,-	

Projektový zámer - strategická prioritná rozvojová oblasť / poradie – 4/16

Základné údaje o projektovom zámere č. 17

Názov projektu	Elektronizácia a revitalizácia zariadení školského stravovania, popri prípade ZŠ						
Garant	Mesto Kolárovo						
Kontaktná osoba garanta	Ing. Margita Göghová, ved. odd. školstva MsÚ						
Partneri garanta (spolupráca s ...)	Školská jedáleň, Školská 6, Kolárovo, Školská jedáleň, Rábska 14, Kolárovo, popri prípade ZŠ Rákócziho, ZŠ Korvína, ZŠ Komenského						
Začatie a ukončenie projektu (od -do)	2016-2017						
Stav projektu pred realizáciou	Výdaj stravy sa uskutoční na stravné lístky z papiera.						
Cieľ projektu	Elektronizácia prihlásenia, odhlásenia, evidencie výdaja stravy s prostredníctvom čipových kariet, evidencia dochádzky zamestnancov ŠJ Každý stravník bude mať svoju čipovú kartu s evidenčným číslom. Na základe čipovej karty si objednáva alebo odhlasuje stravu. Výdaj objednanej stravy sa vykonáva tiež cez čipovú kartu. Pomocou čipových kariet by sa dalo zaviesť aj evidencia dochádzky detí a zamestnancov ZŠ .						
Výstupy	Elektronicky systém výdaja a objednávanie stravy s využitím osobných identifikačných čipov, ktoré nahrádzajú stravné lístky.						
Užívatelia	Stravníci v ŠJ Školská 6, Kolárovo, ŠJ Rábska14, Kolárovo (ŠJ varia pre ZŠ Korvína, ZŠ Rákócziho, ZŠ Komenského, pre stravníkov dvoch ŠZŠ spolu 850 stravníkov)						
Indikátory monitoringu	Počet žiakov využívajúcich elektronický systém odoberania stravy prostredníctvom čipových kľúčov Skvalitnenie podmienok výdaja stravy						
Zmluvné podmienky	VO - výber dodávateľa						
Riziká	Neschválenie NFP, výber dodávateľa cez VO						
Poznámky	V štádiu úvah Realizácia je závislá od získania finančných prostriedkov						
Realizácia projektu							
Fáza/míľnik	Súčinnosť iného odboru alebo subjektu					Termín	
Vybudovaný elektronický systém odoberania stravy prostredníctvom čipových kľúčov						2016-2017	
Financovanie projektu							
Druh výdavku	Termín	Náklady spolu (EUR)	z toho verejný zdroj				z toho súkromný zdroj
			EÚ	SR	VÚC	Mesto	
Vybudovaný elektronický systém odoberania stravy prostredníctvom čipových kľúčov	2016-2017	15 000,-		15 000,-			
Spolu		15 000,-		15 000,-			

Projektový zámer - strategická prioritná rozvojová oblasť / poradie – 4/17

Základné údaje o projektovom zámere č. 18

Názov projektu	Rekonštrukcia chodníkov, schodov a vstupov do školy, vybudovanie bezbariérového prístupu – ZŠ Mateja Korvína s v.j. maď.						
Garant	Mesto Kolárovo						
Kontaktná osoba garanta	PaedDr. Erzsébet Csütörtöki, riaditeľ						
Partneri garanta (spolupráca s ...)	Zriaďovateľ: Mesto Kolárovo						
Začatie a ukončenie projektu (od -do)	2016-2019						
Stav projektu pred realizáciou	Absencia bezbariérového prístupu, poškodený chodník, nebezpečné schody (u žiakov sa vyskytujú drobné úrazy na chodníkoch a na schodoch)						
Cieľ projektu	Cieľom projektu je zvýšenie bezpečnosti žiakov, rodičov a pracovníkov ZŠ pri návšteve školy. Debariérizácia miestnych komunikácií a chodníkov – chýba bezbariérový prístup. Rekonštrukcia vstupu do budovy.						
Výstupy	Zrekonštruovaný chodník pri ZŠ, bezpečné a kvalitné schody a vstupy do ZŠ Novovybudovaný bezbariérový prístup						
Užívatelia	Žiaci ZŠ, rodičia, učitelia, návštevníci školy						
Indikátory monitoringu	Zvýšená bezpečnosť návštevníkov ZŠ Zníženie počtu drobných úrazov žiakov ZŠ						
Zmluvné podmienky	VO - výber dodávateľa						
Riziká	výber dodávateľa cez VO						
Poznámky	V štádiu úvah Budeme realizovať aj bez prípadnej dotácie						
Realizácia projektu							
Fáza/milník	Súčinnosť iného odboru alebo subjektu		Termín				
Rekonštrukcia chodníkov, schodov a vstupov do školy, vybudovanie bezbariérového prístupu			2016-2019				
Financovanie projektu							
Druh výdavku	Termín	Náklady spolu (EUR)	z toho verejný zdroj				z toho súkromný zdroj
			EÚ	SR	VÚC	Mesto	
Rekonštrukcia chodníkov, schodov a vstupov do školy, vybudovanie bezbariérového prístupu	2016-2019	25 500,-				25 500,-	
Spolu		25 500,-				25 500,-	

Projektový zámer - strategická prioritná rozvojová oblasť / poradie – 4/18

Základné údaje o projektovom zámere č. 19

Názov projektu	Multifunkčné športové ihrisko – ZŠ Mateja Korvína s v.j. maď.						
Garant	Mesto Kolárovo						
Kontaktná osoba garanta	PaedDr. Erzsébet Csütörtöki, riaditeľ						
Partneri garanta (spolupráca s ...)	Zriaďovateľ: Mesto Kolárovo						
Začatie a ukončenie projektu (od -do)	2016-2019						
Stav projektu pred realizáciou	Nedostatok športových plôch na aktívny oddych Mládež nerád športuje – nedostatok pohybu sa skôr či neskôr prejaví na zdraví.						
Cieľ projektu	Cieľom projektu je napomôcť k rozvoju športu , ako aj vytvoriť podmienky pre aktívne trávenie voľného času a zvýšiť dostupnosť športového vyžitia pre širokú verejnosť. Jedným zo súčasných problémov mladých ľudí je neaktívny životný štýl prezentovaný sledovaním televízie, resp. internetu. Garantovať kvalitnú materiállovú, odbornú športovú prípravu a umožniť mladým talentovaným športovcom zúčastňovať sa v budúcnosti celoslovenských aj medzinárodných športových súťaží.						
Výstupy	Nové multifunkčné ihrisko prinášajúce radosť a veľa krásnych športových zážitkov						
Užívatelia	Žiaci ZŠ, deti MŠ, športové kluby, verejnosť						
Indikátory monitoringu	Výmera novovybudovaného multifunkčného športového ihriska, Počet žiakov využívajúcich multifunkčné športové ihrisko Počet športových podujatí organizovaných na multifunkčnom ihrisku za jeden rok						
Zmluvné podmienky	VO - výber dodávateľa						
Riziká	Neschválenie NFP, výber dodávateľa cez VO						
Poznámky	Spracovaná projektová dokumentácia, pripravené povolenia, stanoviská Realizácia je závislá od získania finančných prostriedkov						
Realizácia projektu							
Fáza/milník	Súčinnosť iného odboru alebo subjektu					Termín	
Vybudovanie multifunkčného športového ihriska						2016-2019	
Financovanie projektu							
Druh výdavku	Termín	Náklady spolu (EUR)	z toho verejný zdroj				z toho súkromný zdroj
			EÚ	SR	VÚC	Mesto	
Vybudovanie multifunkčného športového ihriska	2016-2019	60 000,-		39 000,-		21 000,-	
Spolu		60 000,-		39 000,-		21 000,-	

Projektový zámer - strategická prioritná rozvojová oblasť / poradie – 4/19

Základné údaje o projektovom zámere č. 20

Názov projektu	Rekonštrukcia športového ihriska vo dvore školy - ZŠ Mateja Korvína s v.j. maď.						
Garant	Mesto Kolárovo						
Kontaktná osoba garanta	PaedDr. Erzsébet Csütörtöki, riaditeľ						
Partneri garanta (spolupráca s ...)	Zriaďovateľ: Mesto Kolárovo						
Začatie a ukončenie projektu (od -do)	2016-2017						
Stav projektu pred realizáciou	Popraskaný – poškodený povrch asfaltu						
Cieľ projektu	Vytvoriť moderné ihrisko, ktoré bude poskytovať príjemné prostredie na školské , športové a voľnočasové aktivity širokej verejnosti. Zlepšenie podmienok na šport a aktívny oddych v obci, zlepšenie vybavenosti športového areálu základnej školy.						
Výstupy	Zrekonštruované športové ihrisko s novým povrchom						
Užívatelia	Žiaci ZŠ, športové kluby, verejnosť						
Indikátory monitoringu	Výmera zrekonštruovaného asfaltového povrchu v m² Rast kvality podmienok na šport na ZŠ Bezpečnejšie podmienky na šport na ZŠ – zníženie počtu drobných úrazov Rast atraktivity ZŠ						
Zmluvné podmienky	VO - výber dodávateľa						
Riziká	Neschválenie NFP, výber dodávateľa cez VO						
Poznámky	V štádiu úvah Realizácia je závislá od získania finančných prostriedkov						
Realizácia projektu							
Fáza/milník	Súčinnosť iného odboru alebo subjektu					Termín	
Rekonštrukcia športového ihriska vo dvore školy						2016-2017	
Financovanie projektu							
Druh výdavku	Termín	Náklady spolu (EUR)	z toho verejné zdroje				z toho súkromné zdroje
			EÚ	SR	VÚC	Mesto	
Rekonštrukcia športového ihriska vo dvore školy	2016-2017	20 000,-		14 000,-		6 000,-	
Spolu		20 000,-		14 000,-		6 000,-	

Projektový zámer - strategická prioritná rozvojová oblasť / poradie – 4/20

Základné údaje o projektovom zámere č. 21

Názov projektu	Rekonštrukcia a dobudovanie telocvične ZŠ Mateja Korvína s v.j. maď.						
Garant	Mesto Kolárovo						
Kontaktná osoba garanta	PaedDr. Erzsébet Csütörtöki, riaditeľ						
Partneri garanta (spolupráca s ...)	Zriaďovateľ: Mesto Kolárovo						
Začatie a ukončenie projektu (od -do)	2016-2017						
Stav projektu pred realizáciou	Zastaraná a malá budova bez rekonštrukcie, neúsporná budova -vysoké náklady na vykurovanie, nevyhovujúca budova z hygienického hľadiska - nevyhovujúce hygienické podmienky						
Cieľ projektu	Vytvoriť telocvičňu, ktorá bude poskytovať príjemné prostredie pre žiakov a na voľnočasové aktivity – rekonštrukcia budovy (sanitárne miestnosti, výmena elektroinštalácie, výmena okien, zateplenie, izolácia strechy, estetizácia).						
Výstupy	Zrekonštruovaná telocvičňa						
Užívatelia	Žiaci ZŠ, športové kluby, verejnosť						
Indikátory monitoringu	Zlepšenie podmienok na šport a na výchovu na hodinách telesnej výchovy Úspora tepelnej a elektrickej energie – zníženie prevádzkových nákladov telocvične Rast kvality hygienických podmienok						
Zmluvné podmienky	VO - výber dodávateľa						
Riziká	Neschválenie NFP, výber dodávateľa cez VO						
Poznámky	V štádiu úvah Realizácia je závislá od získania finančných prostriedkov						
Realizácia projektu							
Fáza/miľník	Súčinnosť iného odboru alebo subjektu					Termín	
Rekonštrukcia a dobudovanie telocvične ZŠ Mateja Korvína s v.j. maď.						2016-2017	
Financovanie projektu							
Druh výdavku	Termín	Náklady spolu (EUR)	z toho verejné zdroje				z toho súkromné zdroje
			EÚ	SR	VÚC	Mesto	
Rekonštrukcia a dobudovanie telocvične ZŠ Mateja Korvína s v.j. maď.	2016-2017	380 000,-		361 000,-		19 000,-	
Spolu		380 000,-		361 000,-		19 000,-	

Projektový zámer - strategická prioritná rozvojová oblasť / poradie – 4/21

Základné údaje o projektovom zámere č. 22

Názov projektu	Budovanie voľnočasového areálu školy so zameraním na dopravnú výchovu, oddychové zóny, ekologický areál (ZŠ Mateja Korvína s v.j. maď.)						
Garant	Mesto Kolárovo						
Kontaktná osoba garanta	PaedDr. Erzsébet Csütörtöki, riaditeľ						
Partneri garanta (spolupráca s ...)	Zriaďovateľ: Mesto Kolárovo						
Začatie a ukončenie projektu (od -do)	2016-2019						
Stav projektu pred realizáciou	Zastarané a choré stromy, kríky, stromy sú choré a vyschnuté. Absencia dopravného ihriska v meste,						
Cieľ projektu	Porasty treba obmeniť a omladiť. Novou výsadbou nahradiť nevhodné odrody a zároveň vymeniť zastarané dreviny a stromy za nové a perspektívne. Vytvoriť centrum vzdelávania, vytvoriť komplex, ktoré bude poskytovať príjemné prostredie nielen počas vyučovania, ale aj na voľnočasové aktivity širokej verejnosti. Prevencia dopravnej nehodovosti detí prostredníctvom nadobudnutia základných vedomostí a zručností.						
Výstupy	Obnovený školský areál s revitalizovanou verejnou zeleňou a dopravným ihriskom						
Užívatelia	Žiaci ZŠ, deti MŠ, športové kluby, verejnosť						
Indikátory monitoringu	Rast atraktivity školy, Rast kvality životného prostredia Rozloha revitalizovaného školského areálu v m², skvalitnenie podmienok výchovy k bezpečnosti v cestnej premávke, zníženie počtu dopravných nehôd						
Zmluvné podmienky	VO - výber dodávateľa						
Riziká	Neschválenie NFP, výber dodávateľa cez VO						
Poznámky	V štádiu úvah Realizácia je závislá od získania finančných prostriedkov						
Realizácia projektu							
Fáza/milník	Súčinnosť iného odboru alebo subjektu					Termín	
Revitalizácia voľnočasového areálu školy so zameraním na dopravnú výchovu						2016-2019	
Financovanie projektu							
Druh výdavku	Termín	Náklady spolu (EUR)	z toho verejné zdroje				z toho súkromné zdroje
			EÚ	SR	VÚC	Mesto	
Revitalizácia voľnočasového areálu školy so zameraním na dopravnú výchovu	2016-2019	14 500,-		13 775,-		725,-	
Spolu		14 500,-		13 775,-		725,-	

Projektový zámer - strategická prioritná rozvojová oblasť / poradie – 4/22

Základné údaje o projektovom zámere č. 23

Názov projektu	Rekonštrukcia vnútornej elektroinštalácie a stavebných úprav všetkých pavilónov školy (ZŠ Mateja Korvína s v.j. maď.)						
Garant	Mesto Kolárovo						
Kontaktná osoba garanta	PaedDr. Erzsébet Csütörtöki, riaditeľ						
Partneri garanta (spolupráca s ...)	Zriaďovateľ: Mesto Kolárovo						
Začatie a ukončenie projektu (od -do)	2016-2018						
Stav projektu pred realizáciou	Staré vedenie el.energie, časté poruchy na starej elektrickej inštalácii, stará elektroinštalácia predstavuje riziko požiaru						
Cieľ projektu	Cieľom projektu je zvýšenie kvality poskytovaných služieb v oblasti vzdelávania prostredníctvom rekonštrukcie, rozširovania a modernizácie základne, úspora energetických nákladov . Výmena zastaraných elektrických rozvodov.						
Výstupy	Nové elektrické rozvody vo všetkých pavilónoch ZŠ – nové elektroinštalácie na ZŠ						
Užívatelia	Žiaci a zamestnanci ZŠ						
Indikátory monitoringu	Dĺžka zrekonštruovaných elektrických rozvodov Skvalitnenie podmienok na výchovu a vzdelávanie na ZŠ Zvýšenie spoľahlivosti dodávky elektrickej energie						
Zmluvné podmienky	VO - výber dodávateľa						
Riziká	Neschválenie NFP, výber dodávateľa cez VO						
Poznámky	V štádiu úvah Realizácia je závislá od získania finančných prostriedkov						
Realizácia projektu							
Fáza/milník	Súčinnosť iného odboru alebo subjektu				Termín		
Rekonštrukcia vnútornej elektroinštalácie a stavebných úprav všetkých pavilónov školy					2016-2018		
Financovanie projektu							
Druh výdavku	Termín	Náklady spolu (EUR)	z toho verejný zdroj				z toho súkromný zdroj
			EÚ	SR	VÚC	Mesto	
Rekonštrukcia vnútornej elektroinštalácie a stavebných úprav všetkých pavilónov školy	2016-2018	60 000,-		57 000,-		3 000,-	
Spolu		60 000,-		57 000,-		3 000,-	

Projektový zámer - strategická prioritná rozvojová oblasť / poradie – 4/23

Základné údaje o projektovom zámere č. 24

Názov projektu	Výmena vodovodného potrubia a kanalizácie na ZŠ Mateja Korvína s v.j. maď.						
Garant	Mesto Kolárovo						
Kontaktná osoba garanta	PaedDr. Erzsébet Csütörtöki, riaditeľ						
Partneri garanta (spolupráca s ...)	Zriaďovateľ: Mesto Kolárovo						
Začatie a ukončenie projektu (od -do)	2016-2019						
Stav projektu pred realizáciou	Zastarané potrubia, opakujúce sa opravy a údržba, potrubia sú už po lehote životnosti; netesnosti, nedostatočný prietok, hlučnosť a možné ohrozenie bezpečnosti						
Cieľ projektu	Cieľom je výmena korodovateľných a koróziou postihnutých potrubí so zreteľom na skvalitnenie životného prostredia, ušetrenie finančných prostriedkov na opakujúce sa údržby a opravy. Zabezpečiť kvalitnú vodu z rozvodov pre žiakov i zamestnancov ZŠ.						
Výstupy	Nové vodovodné potrubia a nové kanalizačné rozvody(zrekonštruovaná kanalizácia pavilónov ZŠ)						
Užívatelia	Žiaci a zamestnanci ZŠ						
Indikátory monitoringu	Dĺžka zrekonštruovaných vodovodných a kanalizačných rozvodov Zvýšenie spoľahlivosti dodávky kvalitnej pitnej vody a odvádzanie odpadových vôd Skvalitnenie podmienok na výchovu a vzdelávanie na ZŠ						
Zmluvné podmienky	VO - výber dodávateľa						
Riziká	Neschválenie NFP, výber dodávateľa cez VO						
Poznámky	V štádiu úvah Realizácia je závislá od získania finančných prostriedkov						
Realizácia projektu							
Fáza/milník	Súčinnosť iného odboru alebo subjektu					Termín	
Výmena vodovodného potrubia a kanalizácie na ZŠ						2016-2019	
Financovanie projektu							
Druh výdavku	Termín	Náklady spolu (EUR)	z toho verejné zdroje				z toho súkromné zdroje
			EÚ	SR	VÚC	Mesto	
Výmena vodovodného potrubia a kanalizácie na ZŠ	2016-2019	25 500,-		24 225,-		1 275,-	
Spolu		25 500,-		24 225,-		1 275,-	

Projektový zámer - strategická prioritná rozvojová oblasť / poradie – 4/24

Základné údaje o projektovom zámere č. 25

Názov projektu	Rekonštrukcia strechy na budove „A“ - Základná umelecká škola – Múvészeti Alapiskola						
Garant	Mesto Kolárovo						
Kontaktná osoba garanta	Ján Paszmár, riaditeľ						
Partneri garanta (spolupráca s ...)	Základná umelecká škola – Múvészeti Alapiskola, Kostolné nám. 10, Kolárovo						
Začatie a ukončenie projektu (od -do)	2016-2019						
Stav projektu pred realizáciou	Zastaraná strecha, pravidelne zatekávanie						
Cieľ projektu	Rekonštrukcia strechy na budove „A“. Strecha na tejto budove pravidelne zatekáva, menšie opravy sú vykonané, ale bolo by potrebné celá výmena strechy. Hrozí riziko poškodenia majetku školy ako napr. klavír, výtvarné pomôcky, elektrické spotrebiče a elektrické vedenie. Škola sa snaží vytvárať vhodné podmienky na vyučovanie, estetický a hygienický vzhľad udržiavať pravidelnými maľovkami, ale pravidelné zatekávanie nám skomplikuje našu snahu. Naším cieľom je zabezpečiť žiakom vhodné podmienky na <u>výchovno-vyučovací proces a chrániť majetok školy</u> .						
Výstupy	Zrekonštruovaná strecha na budove „A“ - Základná umelecká škola – Múvészeti Alapiskola, bezpečná a obnovená školská budova						
Užívatelia	Žiaci ZUŠ						
Indikátory monitoringu	Skvalitnenie podmienok na výchovu a vyučovanie na ZUŠ Výmera zrekonštruovanej strechy						
Zmluvné podmienky	VO - výber dodávateľa						
Riziká	výber dodávateľa cez VO						
Poznámky	V štádiu úvah Realizácia je závislá od získania finančných prostriedkov						
Realizácia projektu							
Fáza/milník			Súčinnosť iného odboru alebo subjektu				Termín
Rekonštrukcia strechy na budove „A“ - Základná umelecká škola – Múvészeti Alapiskola							2016-2019
Financovanie projektu							
Druh výdavku	Termín	Náklady spolu (EUR)	z toho verejné zdroje				z toho súkromné zdroje
			EÚ	SR	VÚC	Mesto	
Rekonštrukcia strechy na budove „A“ - Základná umelecká škola – Múvészeti Alapiskola	2016-2019	20 000,-				20 000,-	
Spolu		20 000,-				20 000,-	

Projektový zámer - strategická prioritná rozvojová oblasť / poradie – 4/25

Základné údaje o projektovom zámere č. 26

Názov projektu	Výmena okien na budove „A“ - Základná umelecká škola – Múvészeti Alapiskola						
Garant	Mesto Kolárovo						
Kontaktná osoba garanta	Ján Paszmár, riaditeľ						
Partneri garanta (spolupráca s ...)	Základná umelecká škola – Múvészeti Alapiskola, Kostolné nám. 10, Kolárovo						
Začatie a ukončenie projektu (od -do)	2016-2019						
Stav projektu pred realizáciou	Zastarané okná						
Cieľ projektu	Výmena okien na prednej budove. Budova je už zateplená, ale okná sú ešte pôvodné, zastarané, ktoré nedokážu dostatočne izolovať miestnosti. Výmenou všetkých okien by sa nám podarilo zefektívniť kúrenie. Naším cieľom je čo najefektívnejšie používať ústredné kúrenie a zabezpečiť žiakom vhodné podmienky na výchovno-vyučovací proces.						
Výstupy	Nové okná a budove A - zefektívnenie ústredného kúrenia						
Užívatelia	Žiaci ZUŠ						
Indikátory monitoringu	Počet vymenených okien, Zlepšenie tepelnotechnických vlastností budovy A Zníženie nákladov na energiu – zníženie prevádzkových nákladov Skvalitnenie podmienok na výchovu a vyučovanie na ZUŠ						
Zmluvné podmienky	VO - výber dodávateľa						
Riziká	Neschválenie NFP, výber dodávateľa cez VO						
Poznámky	V štádiu úvah Realizácia je závislá od získania finančných prostriedkov						
Realizácia projektu							
Fáza/míľnik	Súčinnosť iného odboru alebo subjektu					Termín	
Výmena okien na budove „A“ - Základná umelecká škola – Múvészeti Alapiskola						2016-2019	
Financovanie projektu							
Druh výdavku	Termín	Náklady spolu (EUR)	z toho verejné zdroje				z toho súkromné zdroje
			EÚ	SR	VÚC	Mesto	
Výmena okien na budove „A“ - Základná umelecká škola – Múvészeti Alapiskola	2016-2019	6 000,-				6 000,-	
Spolu		6 000,-				6 000,-	

Projektový zámer - strategická prioritná rozvojová oblasť / poradie – 4/26

Základné údaje o projektovom zámere č. 27

Názov projektu	Rekonštrukcia ústredného kúrenia - Základná umelecká škola – Múvészeti Alapiskola						
Garant	Mesto Kolárovo						
Kontaktná osoba garanta	Ján Paszmár, riaditeľ						
Partneri garanta (spolupráca s ...)	Základná umelecká škola – Múvészeti Alapiskola, Kostolné nám. 10, Kolárovo						
Začatie a ukončenie projektu (od -do)	2016-2019						
Stav projektu pred realizáciou	Zastarané potrubia, radiátory, kotly						
Cieľ projektu	Rekonštrukcia ústredného kúrenia, výmena radiátorov, plynových kotlov a potrubia. Radiátory v jednotlivých miestnostiach nefungujú a nedajú sa regulovať, pričom by to bolo potrebné, nakoľko máme miestnosti rôznej veľkosti. Cieľom je zabezpečiť žiakom vhodné podmienky na výchovno-vyučovací proces a dbať na najefektívnejšie zabezpečenie fungovania školy.						
Výstupy	Zrekonštruovaný vykurovací systém						
Užívatelia	Žiaci a návštevníci ZUŠ						
Indikátory monitoringu	Zníženie energetickej náročnosti vykurovacieho systému, zvýšenie energetickej efektívnosti vykurovacieho systému Skvalitnenie podmienok na výchovu a vyučovanie na ZUŠ						
Zmluvné podmienky	VO - výber dodávateľa						
Riziká	Neschválenie NFP, výber dodávateľa cez VO						
Poznámky	V štádiu úvah Realizácia je závislá od získania finančných prostriedkov						
Realizácia projektu							
Fáza/milník	Súčinnosť iného odboru alebo subjektu					Termín	
Rekonštrukcia ústredného kúrenia - Základná umelecká škola – Múvészeti Alapiskola						2016-2019	
Financovanie projektu							
Druh výdavku	Termín	Náklady spolu (EUR)	z toho verejné zdroje				z toho súkromné zdroje
			EÚ	SR	VÚC	Mesto	
Rekonštrukcia ústredného kúrenia - Základná umelecká škola – Múvészeti Alapiskola	2016-2019	15 000,-				15 000,-	
Spolu		15 000,-				15 000,-	

Projektový zámer - strategická prioritná rozvojová oblasť / poradie – 4/27

Základné údaje o projektovom zámere č. 28

Názov projektu	Rekonštrukcia pergoly a chodníkov v areáli MŠ Lesná 8						
Garant	Mesto Kolárovo						
Kontaktná osoba garanta	Helena Pálovicsová, riaditeľka MŠ, Mgr. Silvia Tóthová, riaditeľka MŠ						
Partneri garanta (spolupráca s ...)	Materská škola, Lesná 10, Kolárovo Materská škola s VJM – Óvoda, Brnenské námestia 16						
Začatie a ukončenie projektu (od -do)	2016-2020						
Stav projektu pred realizáciou	Popraskaný opotrebovaný povrch chodníkov, hrozí nebezpečenstvo úrazu. Zastaraná pergola						
Cieľ projektu	Vytvorenie bezpečného chodníkového systému v areáli. Rekonštrukcia pergoly (pergoly slúžia najmä ako ochrana pred vplyvmi počasia, slúžia nielen ako ochrana proti slnku, ale tiež proti dažďu, krúpam či snehu)						
Výstupy	Zrekonštruovaný chodník Zrekonštruovaná pergola						
Užívatelia	Deti, ich rodičia a zamestnanci elokovaných pracovísk						
Indikátory monitoringu	Dĺžka vybudovaného chodníkového systému v m, výmera chodníkov v m² Chodníky 200 m², strecha pergoly 176 m², plafón pergoly 175 m² Kvalitnejšie prevádzkové podmienky MŠ						
Zmluvné podmienky	VO - výber dodávateľa						
Riziká	Neschválenie NFP, výber dodávateľa cez VO						
Poznámky	V štádiu úvah Budeme realizovať aj bez prípadnej dotácie						
Realizácia projektu							
Fáza/milník	Súčinnosť iného odboru alebo subjektu					Termín	
Rekonštrukcia pergoly a chodníkov v areáli MŠ Lesná 8						2016-2020	
Financovanie projektu							
Druh výdavku	Termín	Náklady spolu (EUR)	z toho verejné zdroje				z toho súkromné zdroje
			EÚ	SR	VÚC	Mesto	
Rekonštrukcia pergoly a chodníkov v areáli MŠ Lesná 8	2016-2020	8 000,-				8 000,-	
Spolu		8 000,-				8 000,-	

Projektový zámer - strategická prioritná rozvojová oblasť / poradie – 4/28

Základné údaje o projektovom zámere č. 29

Názov projektu	Obnova sociálnych zariadení v troch triedach Materskej školy, Lesná10, Kolárovo						
Garant	Mesto Kolárovo						
Kontaktná osoba garanta	Helena Pálovicsová, riaditeľka MŠ						
Partneri garanta (spolupráca s ...)	Materská škola, Lesná 10, Kolárovo						
Začatie a ukončenie projektu (od -do)	2016 - 2017						
Stav projektu pred realizáciou	Sociálne zariadenia sú staré 44rokov a žiadne úpravy neboli prevedené okrem základnej údržby.						
Cieľ projektu	Odstránenie hygienických nedostatkov Zníženie spotreby vody – výmenou starého potrubia za nové – estetický vzhľad. Zníženie výdavkov na vodu a zvýšenie estetického vzhľadu a komfortu						
Výstupy	Zrekonštruované sociálne zariadenia v troch triedach Materskej školy, Lesná10, Kolárovo						
Užívatelia	Deti navštevujúce materskú školu a jej zamestnanci						
Indikátory monitoringu	Pokles spotreby vody Kvalitnejšie prevádzkové podmienky MŠ Skvalitnenie podmienok na výchovu na MŠ						
Zmluvné podmienky	VO - výber dodávateľa						
Riziká	Neschválenie NFP, výber dodávateľa cez VO						
Poznámky	V štádiu úvah Budeme realizovať aj bez prípadnej dotácie						
Realizácia projektu							
Fáza/milník	Súčinnosť iného odboru alebo subjektu					Termín	
Obnova sociálnych zariadení v troch triedach Materskej školy						2016-2017	
Financovanie projektu							
Druh výdavku	Termín	Náklady spolu (EUR)	z toho verejné zdroje				z toho súkromné zdroje
			EÚ	SR	VÚC	Mesto	
Obnova sociálnych zariadení v troch triedach Materskej školy	2016-2017	10 000,-				10 000,-	
Spolu		10 000,-				10 000,-	

Projektový zámer - strategická prioritná rozvojová oblasť / poradie – 4/29

Základné údaje o projektovom zámere č. 30

Názov projektu	Obnova chodníkov a schodov v areáli MŠ, Lesná 10, Kolárovo						
Garant	Mesto Kolárovo						
Kontaktná osoba garanta	Helena Pálovicsová, riaditeľka MŠ						
Partneri garanta (spolupráca s ...)	MŠ, Lesná 10, Kolárovo						
Začatie a ukončenie projektu (od -do)	2018-2020						
Stav projektu pred realizáciou	Popraskaný povrch chodníkov a schodov, nebezpečenstvo úrazu						
Cieľ projektu	Vytvorenie bezpečných chodníkov a schodov v areáli. Bezpečnosť a estetika.						
Výstupy	Zrekonštruovaný chodník a zrekonštruované schody - 144 m² chodníky, 8 m² schodov						
Užívatelia	Deti navštevujúce MŠ, zamestnanci MŠ a rodičia detí						
Indikátory monitoringu	Výmera zrekonštruovaných chodníkov a schodov Kvalitnejšie prevádzkové podmienky MŠ Zvýšená bezpečnosť detí a návštevníkov MŠ						
Zmluvné podmienky	VO - výber dodávateľa						
Riziká	Neschválenie NFP, výber dodávateľa cez VO						
Poznámky	V štádiu úvah Budeme realizovať aj bez prípadnej dotácie						
Realizácia projektu							
Fáza/milník	Súčinnosť iného odboru alebo subjektu					Termín	
Obnova chodníkov a schodov v areáli MŠ						2018-2020	
Financovanie projektu							
Druh výdavku	Termín	Náklady spolu (EUR)	z toho verejný zdroj				z toho súkromný zdroj
			EÚ	SR	VÚC	Mesto	
Obnova chodníkov a schodov v areáli MŠ	2018-2020	3 000,-				3 000,-	
Spolu		3 000,-				3 000,-	

Projektový zámer - strategická prioritná rozvojová oblasť / poradie – 4/30

Základné údaje o projektovom zámere č. 31

Názov projektu	Rekonštrukcia budovy skladových priestorov v areáli MŠ, Lesná 10, Kolárovo						
Garant	Mesto Kolárovo						
Kontaktná osoba garanta	Helena Pálovicsová, riaditeľka MŠ						
Partneri garanta (spolupráca s ...)	Materská škola, Lesná 10, Kolárovo						
Začatie a ukončenie projektu (od -do)	2016-2018						
Stav projektu pred realizáciou	Porušená izolácia strechy, opadaná omietka neestetický vzhľad						
Cieľ projektu	Sfunkčnenie budovy v areáli MŠ, mohla by sa využívať na uskladnenie vonkajších hračiek, kosačky a iných vecí, nakoľko po vytvorení novej triedy chýbajú skladové priestory. Získanie skladových priestorov a estetický vzhľad areálu. Izolácia strechy – 110 m², oprava fasády rozmery budovy v: 3,85m, d: 15,20m, š: 2,85m						
Výstupy	Zrekonštruovaná budova skladových priestorov v areáli MŠ						
Užívatelia	Zamestnanci MŠ						
Indikátory monitoringu	Kvalitnejšie prevádzkové podmienky MŠ Skvalitnenie podmienok na výchovu na MŠ						
Zmluvné podmienky	VO - výber dodávateľa						
Riziká	Neschválenie NFP, výber dodávateľa cez VO						
Poznámky	V štádiu úvah Budeme realizovať aj bez prípadnej dotácie						
Realizácia projektu							
Fáza/milník	Súčinnosť iného odboru alebo subjektu					Termín	
Rekonštrukcia budovy skladových priestorov v areáli MŠ						2016-2018	
Financovanie projektu							
Druh výdavku	Termín	Náklady spolu (EUR)	z toho verejný zdroj				z toho súkromný zdroj
			EÚ	SR	VÚC	Mesto	
Rekonštrukcia budovy skladových priestorov v areáli MŠ	2016-2018	18 000,-				18 000,-	
Spolu		18 000,-				18 000,-	

Projektový zámer - strategická prioritná rozvojová oblasť / poradie – 4/31

Základné údaje o projektovom zámere č. 32

Názov projektu	Oprava prístupovej cesty medzi MŠ, Lesná 10 a ET na Lesnej 8						
Garant	Mesto Kolárovo						
Kontaktná osoba garanta	Helena Pálovicsová, riaditeľka MŠ, Mgr. Silvia Tóthová, riaditeľka MŠ						
Partneri garanta (spolupráca s ...)	Materská škola, Lesná 10, Kolárovo Materská škola s VJM – Óvoda, Brnenské námestia 16						
Začatie a ukončenie projektu (od -do)	2016-2020						
Stav projektu pred realizáciou	Popraskaný opotrebovaný povrch cesty						
Cieľ projektu	Vytvorenie bezpečnej cestnej komunikácie – zabezpečenie bezpečného prejazdu pre zásobovanie a rodičov						
Výstupy	Zrekonštruovaná prístupová cesta medzi MŠ, Lesná 10 a ET na Lesnej 8						
Užívatelia	Deti, ich rodičia a zamestnanci elokovaných pracovísk						
Indikátory monitoringu	Dĺžka zrekonštruovanej prístupovej cesty Zvýšená bezpečnosť cestnej premávky						
Zmluvné podmienky	VO - výber dodávateľa						
Riziká	Neschválenie NFP, výber dodávateľa cez VO						
Poznámky	V štádiu úvah Zámer je v súčasnosti len v polohe úvah						
Realizácia projektu							
Fáza/milník	Súčinnosť iného odboru alebo subjektu					Termín	
Oprava prístupovej cesty medzi MŠ, Lesná 10 a ET na Lesnej 8						2016-2020	
Financovanie projektu							
Druh výdavku	Termín	Náklady spolu (EUR)	z toho verejné zdroje				z toho súkromné zdroje
			EÚ	SR	VÚC	Mesto	
Oprava prístupovej cesty medzi MŠ, Lesná 10 a ET na Lesnej 8	2016-2020	8 000,-				8 000,-	
Spolu		8 000,-				8 000,-	

Projektový zámer - strategická prioritná rozvojová oblasť / poradie – 4/32

Základné údaje o projektovom zámere č. 33

Názov projektu	Budovanie školskej infraštruktúry ZŠ v meste Kolárovo						
Garant	Mesto Kolárovo						
Kontaktná osoba garanta	Ing. Margita Góghová						
Partneri garanta (spolupráca s ...)							
Začatie a ukončenie projektu (od -do)	2016 – 2020						
Stav projektu pred realizáciou	Zastaraný technický stav vybraných školských zariadení, vysoká energetická náročnosť objektov školskej infraštruktúry						
Cieľ projektu	Cieľom projektu je zlepšiť technický stav školských zariadení, zníženie prevádzkových nákladov a energetickej náročnosti objektov školskej infraštruktúry						
Výstupy	Kvalitná školská infraštruktúra - kvalitný technický stav objektov ZŠ, realizácia kontaktného zateplenia, výmena výplní otvorov a modernizácia vykurovacieho systému						
Užívatelia	Žiaci ZŠ, príp. iní obyvatelia mesta, ktorí sa zúčastňujú na vzdelávacích programoch uskutočnených na ZŠ v meste						
Indikátory monitoringu	Zlepšený technický stav školských budov, znížená energetická náročnosť objektov školskej infraštruktúry, zlepšené podmienky vzdelávania						
Zmluvné podmienky	VO - výber dodávateľa						
Riziká	Neschválenie NFP, výber dodávateľa cez VO						
Poznámky	Spracovaná projektová dokumentácia Realizácia je závislá od získania finančných prostriedkov						
Realizácia projektu							
Fáza/míľnik	Súčinnosť iného odboru alebo subjektu				Termín		
Budovanie školskej infraštruktúry ZŠ					2016-2020		
Financovanie projektu							
Druh výdavku	Termín	Náklady spolu (EUR)	z toho verejné zdroje				z toho súkromné zdroje
			EÚ	SR	VÚC	Mesto	
Budovanie školskej infraštruktúry ZŠ	2016-2020	200 000,-	160 000,-	30 000,-		10 000,-	
Spolu		200 000,-	160 000,-	30 000,-		10 000,-	

Projektový zámer - strategická prioritná rozvojová oblasť / poradie – 5/1

Základné údaje o projektovom zámere č. 34

Názov projektu	Vybudovanie novej športovej haly v meste Kolárovo
Garant	Mesto Kolárovo
Kontaktná osoba garanta	Ing. Imrich Mészáros
Partneri garanta (spolupráca s ...)	
Začatie a ukončenie projektu (od -do)	2019 – 2020
Stav projektu pred realizáciou	Absencia kvalitnej športovej haly v meste – potreba krytej športovej haly
Cieľ projektu	Cieľom projektu je vybudovať športovú halu – viacúčelový športový komplex Zvýšenie možnosti športového vyžitia pre občanov mesta respektíve celého regiónu a pre školy ponúkne bezplatné hodiny na využitie areálu pre vyučovací proces alebo záujmové športové krúžky
Výstupy	Novovybudovaná športová hala ktorá bude slúžiť pre potreby športových klubov na výkon športovej činnosti mládeže a dospelých
Užívatelia	Miestne športové kluby, žiaci ZŠ, športovci, príp. iní obyvatelia mesta a regiónu
Indikátory monitoringu	Zlepšené podmienky pre šport a aktívny oddych v meste
Zmluvné podmienky	VO - výber dodávateľa
Riziká	Neschválenie NFP, výber dodávateľa cez VO
Poznámky	V štádiu úvah Zámer je v súčasnosti len v polohe úvah

Realizácia projektu

Fáza/míľnik	Súčinnosť iného odboru alebo subjektu	Termín
Vybudovanie novej športovej haly		2019-2020

Financovanie projektu

Druh výdavku	Termín	Náklady spolu (EUR)	z toho verejné zdroje				z toho súkromné zdroje
			EÚ	SR	VÚC	Mesto	
Vybudovanie novej športovej haly	2019-2020	1 500 000,-		1 350 000,-		150 000,-	
Spolu		1 500 000,-		1 350 000,-		150 000,-	

Projektový zámer - strategická prioritná rozvojová oblasť / poradie – 5/2

Základné údaje o projektovom zámere č. 35

Názov projektu	Rekonštrukcia futbalového štadióna K.Gőgha Kolárovo
Garant	Mesto Kolárovo
Kontaktná osoba garanta	Ing. Imrich Mészáros
Partneri garanta (spolupráca s ...)	
Začatie a ukončenie projektu (od -do)	2016 – 2020
Stav projektu pred realizáciou	Absencia kvalitného futbalového štadióna v meste – potreba rozšírenia hľadiska – vybudovanie novej montovanej tribúny Absencia kvalitných priestorových podmienok pre športovcov
Cieľ projektu	Cieľom projektu je vybudovať novú montovanú tribúnu (oceľovú) a zrekonštruovať miestnosti pre športovcov. Zvýšenie možnosti športového vyžitia pre občanov mesta, respektíve celého regiónu. Podpora rozvoja zdravého životného štýlu
Výstupy	Zrekonštruovaný futbalový štadión - nová montovaná tribúna, zrekonštruované miestnosti pre športovcov
Užívatelia	Miestne futbalové kluby, športovci, príp. iní obyvatelia mesta a regiónu - návštevníci štadióna
Indikátory monitoringu	Zlepšené podmienky pre šport a aktívny oddych v meste Rast popularity športu a zdravého životného štýlu
Zmluvné podmienky	VO - výber dodávateľa
Riziká	Neschválenie NFP, výber dodávateľa cez VO
Poznámky	V štádiu úvah Realizácia je závislá od získania finančných prostriedkov

Realizácia projektu

Fáza/míľnik	Súčinnosť iného odboru alebo subjektu	Termín
Rekonštrukcia futbalového štadióna K.Gőgha		2016-2020

Financovanie projektu

Druh výdavku	Termín	Náklady spolu (EUR)	z toho verejné zdroje				z toho súkromné zdroje
			EÚ	SR	VÚC	Mesto	
Rekonštrukcia futbalového štadióna K.Gőgha	2016-2020	220 000,-		198 000,-		22 000,-	
Spolu		220 000,-		198 000,-		22 000,-	

Projektový zámer - strategická prioritná rozvojová oblasť / poradie – 8/1

Základné údaje o projektovom zámere č. 36

Názov projektu	Zriadenie mestskej predajne miestnych produktov						
Garant	Mesto Kolárovo						
Kontaktná osoba garanta	JUDr.Ing. Iveta Némethová – poslankyňa MsZ						
Partneri garanta (spolupráca s ...)	Komisia podnikateľská, poľnohospodárstva a rozvoja mesta pri MsZ v Kolárove						
Začatie a ukončenie projektu (od -do)	2017-2018						
Stav projektu pred realizáciou	Mesto leží v srdci vysokoprodukčnej poľnohospodárskej oblasti Vypracovanie projektovej dokumentácie a kalkulácie rozpočtových nákladov						
Cieľ projektu	Zabezpečiť predaj miestnych výrobkov. Podpora miestnych výrobcov. Zásobovanie obyvateľov, škôl a školských zariadení, sociálnych zariadení s produktmi miestnych výrobcov. Efektívne využívanie miestneho produktu. Zdravá výživa obyvateľov mesta. Zásobovanie obyvateľstva mesta Kolárovo s miestnymi, regionálnymi produktmi.						
Výstupy	Mestská predajňa miestnych produktov						
Užívatelia	Obyvatelia mesta, detí materských škôl, žiaci základných a stredných škôl, obyvatelia sociálnych zariadení na území mesta. Návštevníci mesta, turisti.						
Indikátory monitoringu	Konzumácia miestnych produktov. Zabezpečenie miestneho zásobovania s výrobkami miestnych resp. regionálnych výrobcov. Rast výkonnosti lokálnej ekonomiky a konkurencieschopnosti miestneho hospodárstva						
Zmluvné podmienky	Bez VO						
Riziká	Neschválenie NFP						
Poznámky	V štádiu úvah Zámer je v súčasnosti len v polohe úvah						
Realizácia projektu							
Fáza/míľnik	Súčinnosť iného odboru alebo subjektu					Termín	
Projektová dokumentácia						2017	
Realizácia stavby mestskej predajne						2018	
Financovanie projektu							
Druh výdavku	Termín	Náklady spolu (EUR)	z toho verejný zdroj				z toho súkromné zdroje
			EÚ	SR	VÚC	Mesto	
Projektová dokumentácia	2017	3 000,-				2 000,-	1 000,-
Realizácia stavby mestskej predajne	2018	100 000,-	90 000,-			9 000	1 000,-
Spolu		103 000,-	90 000,-			11 000,-	2 000,-

Projektový zámer - strategická prioritná rozvojová oblasť / poradie – 8/2

Základné údaje o projektovom zámere č. 37

Názov projektu	Zriadenie samosprávneho podniku v cezhraničnej spolupráci na spracovanie miestnej a regionálnej poľnohospodárskej produkcie						
Garant	Mesto Kolárovo						
Kontaktná osoba garanta	JUDr.Ing. Iveta Némethová – poslankyňa MsZ						
Partneri garanta (spolupráca s ...)	Komisia podnikateľská, poľnohospodárstva a rozvoja mesta pri MsZ Kolárovo						
Začatie a ukončenie projektu (od -do)	2017-2019						
Stav projektu pred realizáciou	Veľký ekonomický potenciál v spracovaní miestnych a regionálnych poľnohospodárskych produktov						
Cieľ projektu	Zriadenie samosprávneho podniku v cezhraničnej spolupráci na spracovanie miestnej poľnohospodárskej produkcie Zabezpečenie výmeny resp. ponuky miestnych – regionálnych poľnohospodárskych výrobkov. Cezhraničné resp. regionálne zásobovanie obyvateľov s produktmi regionálnych výrobcov						
Výstupy	Samosprávny podnik na spracovanie miestnej a regionálnej poľnohospodárskej produkcie						
Užívatelia	Obyvatelia mesta, regionálne partneri, zahraničné partneri						
Indikátory monitoringu	Počet samosprávnych podnikov na spracovanie miestnej a regionálnej poľnohospodárskej produkcie Rast výkonnosti lokálnej ekonomiky a konkurencieschopnosti miestneho hospodárstva						
Zmluvné podmienky	VO - výber dodávateľa						
Riziká	Neschválenie NFP, výber dodávateľa cez VO						
Poznámky	Projekt bude realizovaný v závislosti od výzvy v programovom období 2014-2020 V štádiu úvah Zámer je v súčasnosti len v polohe úvah						
Realizácia projektu							
Fáza/míľnik				Súčinnosť iného odboru alebo subjektu			Termín
Vyhľadávanie partnerov				Regionálni a zahraniční partneri			2017
Realizácia projektu - vybudovanie podniku							2018-2019
Financovanie projektu							
Druh výdavku	Termín	Náklady spolu (EUR)	z toho verejné zdroje				z toho súkromné zdroje
			EÚ	SR	VÚC	Mesto	
Vyhľadávanie partnerov	2017	10 000 000,-	9 000 000,-	1 000 000,-			
Realizácia projektu - vybudovanie podniku	2018-2019						
Spolu		10 000 000,-	9 000 000,-	1 000 000,-			

Projektový zámer - strategická prioritná rozvojová oblasť / poradie – 8/3

Základné údaje o projektovom zámere č. 38

Názov projektu	Podpora projektov budovania priemyselných parkov – Kolárovo - priemyselný park – zabezpečenie základnej infraštruktúry pre priemyselný park						
Garant	Mesto Kolárovo						
Kontaktná osoba garanta	Ing. Imrich Mészáros						
Partneri garanta (spolupráca s ...)							
Začatie a ukončenie projektu (od -do)	2016 – 2020						
Stav projektu pred realizáciou	Vysoká nezamestnanosť, nedostatok priemyselných podnikov vytvárajúcich pracovné miesta						
Cieľ projektu	Cieľom projektu je znížiť nezamestnanosť v meste a jeho okolí výstavbou priemyselného parku a zvýšiť kúpyschopnosť obyvateľov mesta diverzifikáciou hospodárskej štruktúry mesta						
Výstupy	Vybudovaná základná infraštruktúra pre priemyselný park						
Užívatelia	Podnikatelia, pracovná sila mesta						
Indikátory monitoringu	Zvýšenie počtu podnikateľov v meste, zvýšenie pracovných príležitostí v meste, zvýšenie príjmov obyvateľstva, zvýšená diverzifikácia hospodárstva mesta Rast ekonomickej konkurencieschopnosti mesta, rast atraktivity mesta pre investorov						
Zmluvné podmienky	VO - výber dodávateľa						
Riziká	Neschválenie NFP, výber dodávateľa cez VO						
Poznámky	Spracovaná štúdia Realizácia je závislá od získania finančných prostriedkov						
Realizácia projektu							
Fáza/míľnik	Súčinnosť iného odboru alebo subjektu					Termín	
Vybudovanie základnej infraštruktúry pre priemyselný park						2016-2020	
Financovanie projektu							
Druh výdavku	Termín	Náklady spolu (EUR)	z toho verejné zdroje				z toho súkromné zdroje
			EÚ	SR	VÚC	Mesto	
Vybudovanie základnej infraštruktúry pre priemyselný park	2016-2020	2 000 000,-	400 000,-	1 300 000,-		100 000,-	200 000,-
Spolu		2 000 000,-	400 000,-	1 300 000,-		100 000,-	200 000,-

Projektový zámer - strategická prioritná rozvojová oblasť / poradie – 9/1

Základné údaje o projektovom zámere č. 39

Názov projektu	Podpora a obnova infraštruktúry cestovného ruchu, výstavba a obnova cyklistických trás a turistických chodníkov						
Garant	Mesto Kolárovo						
Kontaktná osoba garanta	Ing. Imrich Mészáros						
Partneri garanta (spolupráca s ...)							
Začatie a ukončenie projektu (od -do)	2016 – 2020						
Stav projektu pred realizáciou	Mesto má veľmi atraktívne prostredie pre rozvoj cestovného ruchu, existuje aj spracovaná štúdia o možnostiach rozvoja CR v meste Mesto je napojené na cyklotrasu EuroVelo6						
Cieľ projektu	Cieľom projektu je skvalitniť infraštruktúru cestovného ruchu výstavbou a obnovou cyklistických trás a turistických chodníkov, zvýšiť bezpečnosť cyklistov a chodcov v centre mesta						
Výstupy	Postavené cyklistické trasy v dĺžke 6 km a turistické chodníky						
Užívatelia	Turisti, obyvatelia						
Indikátory monitoringu	Dĺžka postavených cyklistických trás a turistických chodníkov v km, zvýšený počet návštevníkov mesta Rast ekonomickej konkurencieschopnosti mesta, rast atraktivity mesta na trhu cestovného ruchu						
Zmluvné podmienky	VO - výber dodávateľa						
Riziká	Neschválenie NFP, výber dodávateľa cez VO						
Poznámky	Spracovaná štúdia Realizácia je závislá od získania finančných prostriedkov						
Realizácia projektu							
Fáza/míľnik	Súčinnosť iného odboru alebo subjektu				Termín		
Výstavba a obnova cyklistických trás a turistických chodníkov					2016-2020		
Financovanie projektu							
Druh výdavku	Termín	Náklady spolu (EUR)	z toho verejné zdroje				z toho súkromné zdroje
			EÚ	SR	VÚC	Mesto	
Výstavba a obnova cyklistických trás a turistických chodníkov	2016-2020	870 000,-	435 000,-	174 000,-	217 500,-	43 500,-	
Spolu		870 000,-	435 000,-	174 000,-	217 500,-	43 500,-	

Projektový zámer - strategická prioritná rozvojová oblasť / poradie – 11/1

Základné údaje o projektovom zámere č. 40

Názov projektu	Rekonštrukcia stavebných štruktúr mesta (chodníky, komunikácie, verejné zelene, verejné priestranstvá, verejné budovy)						
Garant	Mesto Kolárovo						
Kontaktná osoba garanta	Ladislav Halász						
Partneri garanta (spolupráca s ...)	Komisia výstavby a územného plánovania						
Začatie a ukončenie projektu (od -do)	2016 – 2020						
Stav projektu pred realizáciou	Vybrané stavebné štruktúry sú v zlom technickom stave; vybrané miestne komunikácie, chodníky a verejné budovy vyžadujú rekonštrukciu, verejné zelene a verejné priestranstvá vyžadujú revitalizáciu						
Cieľ projektu	Cieľom projektu je zrekonštruovať stavebné štruktúry mesta (chodníky, miestne komunikácie, verejné zelene, verejné priestranstvá, verejné budovy).						
Výstupy	Atraktívne, revitalizované verejné priestory mesta, obnovené verejné budovy. Rekonštrukcia chodníkov v dĺžke 5 km, miestnych komunikácií v dĺžke 7 km, parkoviská pre 30 osobných motorových vozidiel, verejnej zelene v rozlohe 3 ha, verejné priestranstvá v rozlohe 1 ha)						
Užívatelia	Obyvatelia mesta, návštevníci						
Indikátory monitoringu	Zvýšenie navštevovanosti mesta, spokojnosť obyvateľov so vzhľadom mesta, zlepšený technický stav verejných budov Rast atraktivity mesta						
Zmluvné podmienky	VO - výber dodávateľa						
Riziká	Neschválenie NFP, výber dodávateľa cez VO						
Poznámky	Spracovaná štúdia Budeme realizovať aj bez prípadnej dotácie						
Realizácia projektu							
Fáza/míľnik	Súčinnosť iného odboru alebo subjektu				Termín		
Rekonštrukcia stavebných štruktúr mesta					2016-2020		
Financovanie projektu							
Druh výdavku	Termín	Náklady spolu (EUR)	z toho verejné zdroje				z toho súkromné zdroje
			EÚ	SR	VÚC	Mesto	
Rekonštrukcia stavebných štruktúr mesta	2016-2020	1 800 000,-		360 000,-		1 440 000,-	
Spolu		1 800 000,-		360 000,-		1 440 000,-	

Projektový zámer - strategická prioritná rozvojová oblasť / poradie – 11/2

Základné údaje o projektovom zámere č. 41

Názov projektu	Zásobovanie obyvateľstva pitnou vodou lokalita Kolárovo - Pačérok, rozšírenie vodovodu						
Garant	Mesto Kolárovo						
Kontaktná osoba garanta	Ing. Imrich Mészáros						
Partneri garanta (spolupráca s ...)	Západoslovenská vodárenská spoločnosť, a.s., Nitra						
Začatie a ukončenie projektu (od -do)	2016-2018						
Stav projektu pred realizáciou	Absencia verejného vodovodu v lokalite Kolárovo - Pačérok						
Cieľ projektu	Cieľom projektu je zabezpečiť kvalitnú pitnú vodu pre obyvateľov lokality Kolárovo – Pačérok						
Výstupy	Vybudovaný vodovod v lokalite Kolárovo – Pačérok						
Užívatelia	Obyvatelia lokality Kolárovo – Pačérok						
Indikátory monitoringu	Zvýšenie kvality pitnej vody v lokalite Kolárovo – Pačérok Počet napojených domácností a organizácií na verejný vodovod Rast kvality života v lokalite Kolárovo – Pačérok						
Zmluvné podmienky	VO - výber dodávateľa						
Riziká	Neschválenie NFP, výber dodávateľa cez VO						
Poznámky	V štádiu úvah Realizácia je závislá od získania finančných prostriedkov						
Realizácia projektu							
Fáza/míľnik	Súčinnosť iného odboru alebo subjektu					Termín	
Zásobovanie obyvateľstva pitnou vodou lokalita Kolárovo - Pačérok, rozšírenie vodovodu						2016-2018	
Financovanie projektu							
Druh výdavku	Termín	Náklady spolu (EUR)	z toho verejné zdroje				z toho súkromné zdroje
			EÚ	SR	VÚC	Mesto	
Zásobovanie obyvateľstva pitnou vodou lokalita Kolárovo - Pačérok, rozšírenie vodovodu	2016-2018	175 000,-	140 000,-			26 250,-	8 750,-
Spolu		175 000,-	140 000,-			26 250,-	8 750,-

Projektový zámer - strategická prioritná rozvojová oblasť / poradie – 11/3

Základné údaje o projektovom zámere č. 42

Názov projektu	Zásobovanie obyvateľstva pitnou vodou Veľký Ostrov – Búdösvíz – Köveslágý						
Garant	Mesto Kolárovo						
Kontaktná osoba garanta	Ing. Imrich Mészáros						
Partneri garanta (spolupráca s ...)	Západoslovenská vodárenská spoločnosť, a.s., Nitra						
Začatie a ukončenie projektu (od -do)	2016 – 2018						
Stav projektu pred realizáciou	Absencia verejného vodovodu pre obyvateľov lokalít Veľký Ostrov – Búdösvíz – Köveslágý						
Cieľ projektu	Cieľom projektu je zabezpečiť kvalitnú pitnú vodu pre obyvateľov lokalít Veľký Ostrov – Búdösvíz – Köveslágý						
Výstupy	Vybudovaný vodovod pre lokality Veľký Ostrov – Búdösvíz – Köveslágý						
Užívatelia	Obyvatelia lokalít Veľký Ostrov – Búdösvíz – Köveslágý						
Indikátory monitoringu	Zvýšenie kvality pitnej vody v lokalitách Veľký Ostrov – Búdösvíz – Köveslágý Počet napojených domácností a organizácií na verejný vodovod Rast kvality života v lokalitách Veľký Ostrov – Búdösvíz – Köveslágý						
Zmluvné podmienky	VO - výber dodávateľa						
Riziká	Neschválenie NFP, výber dodávateľa cez VO						
Poznámky	V štádiu úvah Realizácia je závislá od získania finančných prostriedkov						
Realizácia projektu							
Fáza/míľnik	Súčinnosť iného odboru alebo subjektu	Termín					
Zásobovanie obyvateľstva pitnou vodou Veľký Ostrov – Búdösvíz – Köveslágý		2016-2018					
Financovanie projektu							
Druh výdavku	Termín	Náklady spolu (EUR)	z toho verejné zdroje				z toho súkromné zdroje
			EÚ	SR	VÚC	Mesto	
Zásobovanie obyvateľstva pitnou vodou Veľký Ostrov – Búdösvíz – Köveslágý	2016-2018	160 000,-	128 000,-			24 000,-	8 000,-
Spolu		160 000,-	128 000,-			24 000,-	8 000,-

Projektový zámer - strategická prioritná rozvojová oblasť / poradie – 11/4

Základné údaje o projektovom zámere č. 43

Názov projektu	Výstavba nájomných bytov – 12 bytových jednotiek – zóna Juh						
Garant	Mesto Kolárovo						
Kontaktná osoba garanta	Ing. Imrich Mészáros						
Partneri garanta (spolupráca s ...)							
Začatie a ukončenie projektu (od -do)	2017-2020						
Stav projektu pred realizáciou	Nedostatok nájomných bytov v meste						
Cieľ projektu	Cieľom projektu je zvýšiť počet bytov v meste ohľadom na záujem o bývanie v meste, zlepšiť podmienky bývania v meste a následne prispieť k zlepšeniu demografickej štruktúry obyvateľstva mesta						
Výstupy	Nájomný bytový dom so 12 bytovými jednotkami, bytové jednotky s 1 až 3 obytnými izbami						
Užívatelia	Obyvatelia a iní záujemcovia o bývanie v meste						
Indikátory monitoringu	Počet postavených nájomných bytov Zvýšenie počtu kvalitných bytov v meste, zlepšené podmienky bývania v meste						
Zmluvné podmienky	VO - výber dodávateľa						
Riziká	Neschválenie NFP, výber dodávateľa cez VO						
Poznámky	V štádiu úvah Zámer je v súčasnosti len v polohe úvah						
Realizácia projektu							
Fáza/milník	Súčinnosť iného odboru alebo subjektu					Termín	
Výstavba nájomných bytov – 12 bytových jednotiek – zóna juh						2017-2020	
Financovanie projektu							
Druh výdavku	Termín	Náklady spolu (EUR)	z toho verejné zdroje				z toho súkromné zdroje
			EÚ	SR	VÚC	Mesto	
Výstavba nájomných bytov – 12 bytových jednotiek – zóna juh	2017-2020	620 000,-				620 000,-	
Spolu		620 000,-				620 000,-	

Projektový zámer - strategická prioritná rozvojová oblasť / poradie – 11/5

Základné údaje o projektovom zámere č. 44

Názov projektu	Rozšírenie inžinierskych sietí – komplexná technická vybavenosť Kolárovo - Juh						
Garant	Mesto Kolárovo						
Kontaktná osoba garanta	Ing. Imrich Mészáros						
Partneri garanta (spolupráca s ...)							
Začatie a ukončenie projektu (od -do)	2016-2017						
Stav projektu pred realizáciou	Rastúci záujem o bývanie v meste Existuje už vypracovaná projektová dokumentácia						
Cieľ projektu	Cieľom projektu je zabezpečiť zásobovanie energiami, vodou atď. obytnú zónu „Kolárovo - Juh“, napojenie územia na cestnú komunikáciu a tým zvýšiť počet záujemcov o výstavbu rodinných domov ako i bytov na danom území mesta, ohľadom na záujem o bývanie v meste, zlepšiť podmienky bývania v meste a následne prispieť k zlepšeniu demografickej štruktúry obyvateľstva mesta						
Výstupy	Vybudovaná základná infraštruktúra pre časť územia „ Kolárovo - Juh“ Kompletne vybudované inžinierske siete v mestskej časti Kolárovo - Juh						
Užívatelia	Obyvatelia a iní záujemcovia o bývanie v meste, podnikatelia						
Indikátory monitoringu	Dĺžka vybudovaných inžinierskych sietí (v km), rozloha vybudovaných komunikácií v m², Zvýšenie počtu kvalitných bytov v meste, zlepšené podmienky bývania v meste Rast atraktivity mesta na bývanie						
Zmluvné podmienky	VO - výber dodávateľa						
Riziká	Neschválenie NFP, výber dodávateľa cez VO						
Poznámky	Spracovaná projektová dokumentácia Budeme realizovať aj bez prípadnej dotácie						
Realizácia projektu							
Fáza/míľnik	Súčinnosť iného odboru alebo subjektu					Termín	
Rozšírenie inžinierskych sietí – komplexná technická vybavenosť Kolárovo - Juh						2016-2017	
Financovanie projektu							
Druh výdavku	Termín	Náklady spolu (EUR)	z toho verejné zdroje				z toho súkromné zdroje
			EÚ	SR	VÚC	Mesto	
Rozšírenie inžinierskych sietí – komplexná technická vybavenosť Kolárovo - Juh	2016-2017	903 000,-				903 000,-	
Spolu		903 000,-				903 000,-	

Projektový zámer - strategická prioritná rozvojová oblasť / poradie – 12/1

Základné údaje o projektovom zámere č. 45

Názov projektu	Realizácia obchvatu mesta na ceste II/573 Komárno - Kolárovo – Šaľa						
Garant	Mesto Kolárovo						
Kontaktná osoba garanta	Ing. Imrich Mészáros						
Partneri garanta (spolupráca s ...)	Nitriansky samosprávny kraj						
Začatie a ukončenie projektu (od -do)	2018 – 2020						
Stav projektu pred realizáciou	Veľmi intenzívna tranzitná doprava zaťažujúca intravilán mesta Zpracovanie v územnom pláne mesta						
Cieľ projektu	Cieľom projektu je znížiť dopravnú zaťaženosť centrálnej časti mesta výstavbou obchvatu južne od mesta na ceste II/573, zníženie zaťaženia životného prostredia. Cieľom projektu je vylúčiť tranzitnú dopravu z intravilánu mesta.						
Výstupy	Obchvat na ceste II/573 – nová komunikácia pre tranzitnú dopravu						
Užívatelia	Obyvatelia, podnikatelia, návštevníci regiónu, dopravcovia						
Indikátory monitoringu	Znížená dopravná premávka prechádzajúca centrom mesta, menšia dopravná nehodovosť v meste (zvýšená bezpečnosť chodcov a cyklistov v centre mesta)						
Zmluvné podmienky	VO - výber dodávateľa						
Riziká	Neschválenie NFP, výber dodávateľa cez VO						
Poznámky	Spracovaná štúdia Realizácia je závislá od získania finančných prostriedkov						
Realizácia projektu							
Fáza/milník	Súčinnosť iného odboru alebo subjektu				Termín		
Realizácia obchvatu mesta na ceste II/573 Komárno - Kolárovo – Šaľa					2018-2020		
Financovanie projektu							
Druh výdavku	Termín	Náklady spolu (EUR)	z toho verejné zdroje				z toho súkromné zdroje
			EÚ	SR	VÚC	Mesto	
Realizácia obchvatu mesta na ceste II/573 Komárno - Kolárovo – Šaľa	2018-2020	3 200 000,-	2 720 000,-	320 000,-		160 000,-	
Spolu		3 200 000,-	2 720 000,-	320 000,-		160 000,-	

Projektový zámer - strategická prioritná rozvojová oblasť / poradie – 12/2

Základné údaje o projektovom zámere č. 46

Názov projektu	Rekonštrukcia a modernizácia verejného osvetlenia						
Garant	Mesto Kolárovo						
Kontaktná osoba garanta	Ladislav Halász						
Partneri garanta (spolupráca s ...)							
Začatie a ukončenie projektu (od -do)	2016-2017						
Stav projektu pred realizáciou	Technický stav verejného osvetlenia na viacerých úsekoch je nevyhovujúci, súčasný systém verejného osvetlenia si vyžaduje vysoké prevádzkové náklady – energeticky náročný systém						
Cieľ projektu	Cieľom projektu je modernizovať verejné osvetlenie v meste a tým znížiť energetickú náročnosť verejného osvetlenia, zlepšiť vzhľad mesta a zvýšiť bezpečnosť ľudí, bezpečnosť v doprave						
Výstupy	Moderné verejné osvetlenie v meste, technológia - LED svetidlami, v počte cca 1220 kusov						
Užívatelia	Obyvatelia, podnikatelia, návštevníci mesta						
Indikátory monitoringu	Nižšia spotreba energie pre verejné osvetlenie, menšia nehodovosť Zlepšenie bezpečnosti na verejných priestranstvách						
Zmluvné podmienky	VO - výber dodávateľa						
Riziká	Neschválenie NFP, výber dodávateľa cez VO						
Poznámky	Spracovaná štúdia Budeme realizovať aj bez prípadnej dotácie						
Realizácia projektu							
Fáza/milník	Súčinnosť iného odboru alebo subjektu					Termín	
Rekonštrukcia a modernizácia verejného osvetlenia						2016-2017	
Financovanie projektu							
Druh výdavku	Termín	Náklady spolu (EUR)	z toho verejné zdroje				z toho súkromné zdroje
			EÚ	SR	VÚC	Mesto	
Rekonštrukcia a modernizácia verejného osvetlenia	2016-2017	800 000,-				800 000,-	
Spolu		800 000,-				800 000,-	

Projektový zámer - strategická prioritná rozvojová oblasť / poradie – 13/1

Základné údaje o projektovom zámere č. 47

Názov projektu	Premiestnenie hniezda bociana na ulici Studená strana (Studená strana 52)						
Garant	Mesto Kolárovo						
Kontaktná osoba garanta	Ing. Balogh Zoltán						
Partneri garanta (spolupráca s ...)	Združenie ochranárov Dolného Žitného ostrova Ochranný spolok Vodný mlyn						
Začatie a ukončenie projektu (od -do)	2016-2017						
Stav projektu pred realizáciou	Hniezdo bociana je na stĺpe elektrického vedenia priamo pri chodníku. Z dôvodu výkalov bocianov túto časť chodníka obyvatelia nemôžu použiť.						
Cieľ projektu	Premiestnenia už existujúceho hniezda o 2-3 m k smeru cesty, aby občania bezpečne mohli používať chodník.						
Výstupy	Premiestnené hniezdo						
Užívatelia	Občania mesta, návštevníci mesta						
Indikátory monitoringu	Kontrola existencie hniezda a čistoty chodníka Zvýšená bezpečnosť chodcov Zvýšenie kvality životného prostredia						
Zmluvné podmienky	VO - výber dodávateľa						
Riziká	Výber dodávateľa cez VO						
Poznámky	V štádiu úvah, Budeme realizovať aj bez prípadnej dotácie						
Realizácia projektu							
Fáza/milník	Súčinnosť iného odboru alebo subjektu					Termín	
Premiestnenie hniezda bociana na ulici Studená strana						2016-2017	
Financovanie projektu							
Druh výdavku	Termín	Náklady spolu (EUR)	z toho verejné zdroje				z toho súkromné zdroje
			EÚ	SR	VÚC	Mesto	
Premiestnenie hniezda bociana na ulici Studená strana	2016-2017	200,-				200,-	
Spolu		200,-				200,-	

Projektový zámer - strategická prioritná rozvojová oblasť / poradie – 13/2

Základné údaje o projektovom zámere č. 48

Názov projektu	Inovácia kamerového systému mesta						
Garant	Mesto Kolárovo						
Kontaktná osoba garanta	Ing. Imrich Mészáros						
Partneri garanta (spolupráca s ...)							
Začatie a ukončenie projektu (od -do)	2016-2020						
Stav projektu pred realizáciou	V meste už existuje kamerový systém – avšak počet rozmiestnených kamier je nepostačujúci						
Cieľ projektu	Vytvoriť podmienky pre zníženie výskytu kriminality a protispoločenskej činnosti a tým prispieť k zvýšeniu pocitu istoty, bezpečnosti a spokojnosti občanov a návštevníkov mesta. Situačná prevencia kriminality – rozšírenie kamerového systému. Dôležitým faktorom, ktorý pôsobí pri umiestnení kamier je ich preventívny účinok – potenciálny páchateľ upustí od nekalých úmyslov, keď si je vedomý, že je monitorovaný a z trestného činu bude usvedčený. Záznam obrazu je účinný prostriedok pri objasňovaní trestnej činnosti a pri operatívnom vyhľadávaní páchateľa. Rozmiestnenie ďalších kamier na vybraných lokalitách: pri vstupoch do mesta, pri cintoríne, pri autobusovej stanici, pri centrálnom parku, na sídliskách.						
Výstupy	Rozšírený inovovaný kamerový systém (rozmiestnenie ďalších kamier)						
Užívatelia	Občania mesta, návštevníci mesta						
Indikátory monitoringu	Počet rozmiestnených kamier Zvýšená bezpečnosť občanov a zvýšená ochrana ich majetku						
Zmluvné podmienky	VO - výber dodávateľa						
Riziká	Výber dodávateľa cez VO						
Poznámky	Zámer je pokračovaním už realizovaného projektu Realizácia je závislá od získania finančných prostriedkov						
Realizácia projektu							
Fáza/míľnik	Súčinnosť iného odboru alebo subjektu					Termín	
Rozšírenie kamerového systému						2016-2020	
Financovanie projektu							
Druh výdavku	Termín	Náklady spolu (EUR)	z toho verejný zdroj				z toho súkromný zdroj
			EÚ	SR	VÚC	Mesto	
Rozšírenie kamerového systému	2016-2020	100 000,-		90 000,-		10 000,-	
Spolu		100 000,-		90 000,-		10 000,-	

Projektový zámer - strategická prioritná rozvojová oblasť / poradie – 13/3

Základné údaje o projektovom zámere č. 49

Názov projektu	Zlepšenie stavu ovzdušia v meste Kolárovo – nákup multifunkčnej čistiacej techniky						
Garant	Mesto Kolárovo						
Kontaktná osoba garanta	Ing. Imrich Mészáros						
Partneri garanta (spolupráca s ...)							
Začatie a ukončenie projektu (od -do)	2016-2020						
Stav projektu pred realizáciou	Absencia kvalitného zametacieho vozidla na údržbu a čistenie cestných komunikácií						
Cieľ projektu	Cieľom projektu je nákup chýbajúcej čistiacej techniky a prispieť tak k efektívnejšiemu čisteniu ciest a zlepšeniu kvality ovzdušia a života v meste. Zníženie prašnosti ovzdušia v meste obstaraním čistiaceho vozidla pozemných komunikácií. Obstarané vozidlo zabezpečuje čistenie pozemných komunikácií aj v zime: vyčistí komunikáciu od napadaného snehu ako pluh. Vozidlo bude využívané aj na zavlažovanie mestskej zelene.						
Výstupy	Vysokokapacitné multifunkčné zametacie vozidlo vo vlastníctve mesta - čistiaca technika pre údržbu cestných komunikácií v meste + na zavlažovanie mestskej zelene						
Užívatelia	Občania mesta, návštevníci mesta						
Indikátory monitoringu	Počet vysokokapacitných zametacích vozidiel vo vlastníctve mesta Kvalitnejšia cestná komunikácia v meste, zlepšenie stavu ovzdušia, vyššia bezpečnosť cestnej premávky v zime, rast kvality životného prostredia Zvýšená starostlivosť o mestskej zelene						
Zmluvné podmienky	VO - výber dodávateľa						
Riziká	Výber dodávateľa cez VO						
Poznámky	V štádiu úvah Realizácia je závislá od získania finančných prostriedkov						
Realizácia projektu							
Fáza/míľnik			Súčinnosť iného odboru alebo subjektu				Termín
Nákup kvalitného zametacieho vozidla na údržbu a čistenie cestných komunikácií, na zavlažovanie verejnej zelene							2016-2020
Financovanie projektu							
Druh výdavku	Termín	Náklady spolu (EUR)	z toho verejné zdroje				z toho súkromné zdroje
			EÚ	SR	VÚC	Mesto	
Nákup kvalitného zametacieho vozidla na údržbu a čistenie cestných komunikácií, na zavlažovanie verejnej zelene	2016-2020	270 000,-		243 000,-		27 000,-	
Spolu		270 000,-		243 000,-		27 000,-	

D – Realizačná časť

Realizačná časť je zameraná na popis postupov inštitucionálneho a organizačného zabezpečenia realizácie programu rozvoja mesta, systém monitorovania a hodnotenia plnenia programu rozvoja mesta s ustanovením merateľných ukazovateľov, vecný a časový harmonogram realizácie programu rozvoja mesta formou akčných plánov.

Organizačné zabezpečenie realizácie

Zabezpečenie realizácie PHSR je dosahované koordinovaným prístupom a spoluprácou so všetkými partnermi a aktérmi regionálneho rozvoja na území mesta.

Organizačné zabezpečenie realizácie jednotlivých projektov a aktivít je určené v programovej časti. Osobitne pre každý projekt (aktivita) je určený zodpovedný subjekt – tzv. garant, prípadne aj spolupracujúce subjekty. Vo väčšine prípadov je ako zodpovedný subjekt určené mesto, resp. iné organizačné zložky správy mesta (odborné komisie, oddelenia na mestskom úrade).

Mesto vykonáva svoje činnosti prostredníctvom svojich orgánov. Najvyšším orgánom je mestské zastupiteľstvo, ktoré môže zriaďovať ako svoje poradné orgány odborné komisie. Vo vzťahu k PHSR je mestské zastupiteľstvo kompetentným orgánom na jeho schvaľovanie. Najvyšším výkonným orgánom a predstaviteľom mesta je primátor. Rozhoduje vo všetkých veciach správy mesta, ktoré nie sú zákonom alebo štatútom vyhradené mestskému zastupiteľstvu. Mestský úrad a jeho organizačné zložky organizačne a administratívne zabezpečujú fungovanie mesta.

Komunikačná stratégia

Rôzne formy komunikácie budú súčasťou každého pripravovaného projektu PHSR v rámci informovanosti a publicity alebo v rámci komunikácie zainteresovaných cieľových skupín pri príprave a realizácii jednotlivých projektov.

Prvú cieľovú skupinu predstavujú miestni obyvatelia. Táto cieľová skupina bola oslovená aj počas spracovania dokumentu PHSR. Komunikácia s verejnosťou bude pokračovať naďalej (priamym zapojením a zverejňovaním každoročných hodnotiacich správ o plnení programu a aktuálnych akčných plánov na najbližšie obdobie). Druhú cieľovú skupinu predstavujú organizácie, podnikatelia, potenciálni investori, ktorí aktéri regionálneho rozvoja sa pri svojich lokalizačných rozhodnutiach orientujú podľa charakteru rozvojovej politiky a tiež podľa ponuky konkrétnych investičných príležitostí obsiahnutých v rozvojových dokumentoch obcí.

Hlavným komunikačným kanálom je internetová stránka mesta: <http://old.kolarovo.sk/main.php?lang=svk&id=uvod>, avšak veľký význam má aj miestny rozhlas, miestna televízia a informačná tabuľa. Vzhľadom na veľkosť mesta významnú úlohu má aj neformálna komunikácia poslancov miestnej samosprávy a vedenia mesta smerom k občanom pri informovaní o aktuálnych otázkach rozvoja mesta.

Systém monitorovania a hodnotenia

PHSR mesta Kolárovo je živým dokumentom. Realizácia programu bude dôsledne sledovaná a monitorovaná. Realizácia programu hospodárskeho rozvoja a sociálneho rozvoja mesta je činnosťou samosprávy a mesto ju vykonáva prostredníctvom svojich orgánov (mestské zastupiteľstvo, primátor). Jednotlivé opatrenia a úlohy budú realizované mestom

Kolárovo, organizáciami zriadenými a založenými mestom, resp. v spolupráci s ďalšími organizáciami a inštitúciami.

Pre udržiavanie a realizáciu PHSR mesta Kolárovo bude zriadená Riadiaca komisia pre riadenie realizácie PHSR mesta Kolárovo, ktorej úlohou bude monitorovať celkový proces implementácie stratégie a navrhovať v prípade potreby zmeny v realizácii strategických plánov, ich doplnenie, prípadne prípravu nových dokumentov potrebných pre napĺňanie vízie mesta. V Riadiacej komisii pre riadenie realizácie PHSR mesta Kolárovo budú zastúpení hlavní predstavitelia samosprávy s dôrazom na zastúpenie všetkých sektorov a priradenie odborníkov k jednotlivým prioritám.

Proces realizácie PHSR mesta Kolárovo sa začne po jeho schválení Mestským zastupiteľstvom.

Úlohou Riadiacej komisie pre riadenie realizácie PHSR mesta Kolárovo bude:

- schádzať na prehodnocovanie plnenia PHSR mesta Kolárovo podľa potreby, najmenej jedenkrát ročne,
- jedenkrát ročne podať správu Mestskému zastupiteľstvu o stave realizácie cieľov PHSR mesta Kolárovo tak, aby bolo zabezpečené, že všetky ciele budú splnené včas,
- prideliť zodpovednosť (hlavnú garanciu) za monitorovanie jednotlivých cieľov akčných plánov svojim jednotlivým členom,
- vzájomne sa informovať o plánoch prípravy a realizovaní projektov za účelom koordinácie aktivít v meste,
- aktualizovať PHSR mesta Kolárovo (minimálne každý druhý rok) – je to živý, otvorený dokument,
- pravidelne komunikovať s občanmi, podnikateľmi a inštitúciami v meste s cieľom zabezpečiť informovanosť o PHSR mesta Kolárovo – so stratégiou rozvoja mesta bude oboznámená verejnosť prostredníctvom miestnych médií.

Jednotlivé úlohy programu budú realizované pomocou bežných postupov a procedúr mestského úradu a ďalších zúčastnených inštitúcií, pričom rozhodujúcim pre úspech bude monitorovanie a koordinácia týchto úloh uskutočnená určeným odborom (oddelením) mestského úradu alebo príslušnými zodpovednými osobami.

PHSR mesta Kolárovo je otvorený dokument, ktorý bude reagovať na zmeny v okolí, zmeny potrieb obyvateľov mesta Kolárovo a legislatívne zmeny. PHSR mesta Kolárovo bude podliehať priebežným aktualizáciám a hodnoteniam. Vychádza z princípu, že proces plánovania bude úspešný len vtedy, ak sa k nemu bude pristupovať ako k dlhodobému procesu, bude sa orientovať na vyžitie silných stránok a možností územia, na potláčanie slabých stránok a možných ohrození územia a bude sa neustále adaptovať, aktualizovať a prispôbovať v súlade so zmenami a potrebami sociálno-ekonomického života mesta. Otvorenosťou dokumentu sa zabezpečí flexibilita pri určovaní priorit mesta, ktoré musia reagovať na vzniknuté zmeny v danom prostredí a preferenciách obyvateľov.

Aktualizácia PHSR mesta Kolárovo bude založená na princípe výberu priorit, opatrení, aktivít a projektov, pomocou ktorých je možné dosiahnuť najefektívnejší rozvoj prioritných oblastí mesta. Postup bude nasledovný:

1. Riadiaca komisia pre riadenie realizácie PHSR mesta Kolárovo odporučí zmeny v PHSR mesta Kolárovo,

2. Mestské zastupiteľstvo schváli PHSR mesta Kolárovo na ďalšie obdobie.

Plán hodnotenia a monitorovania

Plán priebežných hodnotení PHSR na programové obdobie 2015 - 2020		
Typ hodnotenia	Vykonať prvýkrát	Dôvod vykonania/ periodicita
Strategické hodnotenie	najskôr v roku 2017	podľa rozhodnutia mesta a vzniknutej spoločenskej potreby
Operatívne hodnotenie	v prípade potreby	kontrola súladu programu s reálnou situáciou
Tematické hodnotenie časti PHSR	2016	téma hodnotenia identifikovaná ako riziková časť vo výročnej monitorovacej správe za predchádzajúci kalendárny rok
Ad hoc mimoriadne hodnotenie	v prípade potreby	pri značnom odklone od stanovených cieľov; pri návrhu na revíziu PHSR
Ad hoc hodnotenie celého PHSR alebo jeho časti	2016-2020	na základe rozhodnutia starostu, kontrolného orgánu, podnetu poslancov, správy auditu a pod.

Akčný plán mesta Kolárovo

Akčný plán predstavuje konkrétny harmonogram činností/projektov/aktivít súvisiacich s rozvojom mesta v nadväznosti na prioritné oblasti sociálno-ekonomického rozvoja. Akčný plán vychádza zo stratégie, je jej logickou súčasťou a realizuje sa prostredníctvom konkrétnych projektov a aktivít. Akčný plán je spracovaný pre jednotlivé prioritné oblasti a obsahuje aj predpokladané termíny plnenia jednotlivých úloh, zoznam inštitúcií zodpovedných za ich plnenie a predpokladané zdroje financovania a ukazovateľ výstupu.

Akčný plán pre Hospodársku oblasť				
Opatrenie, aktivita	Termín (rok)	Zodpovedný	Financovanie	Ukazovateľ výstupu
8. Strategická prioritná rozvojová oblasť - Priemysel a služby - Priorita 1: Zvýšiť podiel malých a stredných podnikateľov v hospodárstve mesta - Opatrenie 1.2. Spolupráca v záujme hospodárskeho rozvoja				
Aktivita 8/1 Zriadenie mestskej predajne miestnych produktov	2017-2018	Mesto Kolárovo	Operačné programy EÚ Vlastné zdroje Súkromné zdroje	Mestská predajňa miestnych produktov
Aktivita 8/2 Zriadenie samosprávneho podniku v cezhraničnej spolupráci na spracovanie miestnej a regionálnej poľnohospodárskej produkcie	2017-2019	Mesto Kolárovo	Operačné programy EÚ Štátny rozpočet	Samosprávny podnik na spracovanie miestnej a regionálnej poľnohospodárskej produkcie
8. Strategická prioritná rozvojová oblasť - Priemysel a služby - Priorita 2: Zvýšenie miery odvetvovej diferenciácie hospodárskej základne - Opatrenie 2.1. Zvýšenie prílivu priamych investícií na územie mesta a okolia				
Aktivita 8/3 Podpora projektov budovania priemyselných parkov – Kolárovo - priemyselný park – zabezpečenie základnej infraštruktúry pre priemyselný park	2016 – 2020	Mesto Kolárovo	Operačné programy EÚ Štátny rozpočet Vlastné zdroje Súkromné zdroje	Vybudovaná základná infraštruktúra pre priemyselný park

9. Strategická prioritná rozvojová oblasť - Cestovný ruch - Priorita 1: Zlepšenie turistickej ponuky - Opatrenie 1.2. Rozvoj turistických produktov				
Aktivita 9/1 Podpora a obnova infraštruktúry cestovného ruchu, výstavba a obnova cyklistických trás a turistických chodníkov	2016-2020	Mesto Kolárovo	Operačné programy EÚ Štátny rozpočet Zdroje VÚC Vlastné zdroje	Postavené cyklistické trasy v dĺžke cca 6 km Turistický chodník
11. Strategická prioritná rozvojová oblasť - Rozvoj bývania - Priorita 4: Zvýšenie atraktivity mesta -Opatrenie 4.1. Skrášlenie vzhľadu mesta a zvýšenie kvality prostredia bývania				
Aktivita 11/1 Rekonštrukcia stavebných štruktúr mesta (chodníky, komunikácie, verejné zelene, verejné priestranstvá, verejné budovy)	2016-2020	Mesto Kolárovo	Štátny rozpočet Vlastné zdroje	Revitalizovaný verejný priestor mesta (miestne komunikácie, chodníky, parkoviská, verejná zeleň, verejné priestranstvá) Zrekonštruované verejné budovy a budovy vo vlastníctve mesta
11. Strategická prioritná rozvojová oblasť - Rozvoj bývania - Priorita 1: Skvalitnenie bytovej situácie - Opatrenie 1.5. Rozšírenie a skvalitnenie inžinierskych sietí				
Aktivita 11/2 Zásobovanie obyvateľstva pitnou vodou lokalita Kolárovo - Pačérok, rozšírenie vodovodu	2016-2018	Mesto Kolárovo	Operačné programy EÚ Vlastné zdroje Súkromné zdroje	Vybudovaný vodovod v lokalite Kolárovo – Pačérok
Aktivita 11/3 Zásobovanie obyvateľstva pitnou vodou Veľký Ostrov – Búdösvíz – Köveslágý	2016-2018	Mesto Kolárovo	Operačné programy EÚ Vlastné zdroje Súkromné zdroje	Vybudovaný vodovod pre lokality Veľký Ostrov – Búdösvíz – Köveslágý
Aktivita 11/5 Rozšírenie inžinierskych sietí – komplexná technická vybavenosť Kolárovo - Juh	2016-2017	Mesto Kolárovo	Vlastné zdroje	Vybudovaná základná infraštruktúra pre časť územia Kolárovo - Juh

11. Strategická prioritná rozvojová oblasť - Rozvoj bývania - Priorita 1: Skvalitnenie bytovej situácie - Opatrenie 1.1. Rozvoj nájomného bývania				
Aktivita 11/4 Výstavba nájomných bytov – 12 bytových jednotiek – zóna Juh	2017-2020	Mesto Kolárovo	Vlastné zdroje	Nájomný bytový dom so 12 bytovými jednotkami
12. Strategická prioritná rozvojová oblasť – Doprava a technická infraštruktúra - Priorita 1: Modernizácia cestnej dopravy - Opatrenie 1.1. Rozvoj dopravnej infraštruktúry				
Aktivita 12/1 Realizácia obchvatu mesta na ceste II/573 Komárno - Kolárovo – Šaľa	2018-2020	Mesto Kolárovo Nitriansky samosprávny kraj	Operačné programy EÚ Štátny rozpočet Vlastné zdroje	Obchvat na ceste II/573 – nová komunikácia pre tranzitnú dopravu
Aktivita 12/2 Rekonštrukcia a modernizácia verejného osvetlenia	2016-2017	Mesto Kolárovo	Vlastné zdroje	Zrekonštruovaný systém verejného osvetlenia
Akčný plán pre Sociálnu oblasť				
3. Strategická prioritná rozvojová oblasť – Zdravotníctvo - Priorita 3: Zvýšenie úrovne zdravotníckych služieb - Opatrenie 3.1. Zabezpečenie kvalitných zdravotníckych služieb				
Aktivita 3/1 Modernizácia budovy zdravotného strediska a nadstavba	2016-2020	Mesto Kolárovo	Operačné programy EÚ Štátny rozpočet Vlastné zdroje	Modernizovaná budova zdravotného strediska a nadstavba

4. Strategická prioritná rozvojová oblasť – Školstvo - Priorita 1: Kvalitná školská infraštruktúra - Opatrenie 1.1. Skvalitnenie stavu objektov škôl a školských zariadení				
Aktivita 4/1 Rekonštrukcia vonkajšieho hádzanárskeho ihriska zákl. školy Františka Rákócziho II. s v.j. maď.	2016-2020	Mesto Kolárovo	Operačné programy EÚ Vlastné zdroje	Zrekonštruované hádzanárske ihrisko
Aktivita 4/2 Rekonštrukcia budovy školy – výmena kotlov a rekonštrukcia vykurovacieho systému ZŠ Františka Rákócziho II. s v.j. maď.	2016-2020	Mesto Kolárovo	Štátny rozpočet Zdroje VÚC Vlastné zdroje	Zrekonštruovaný vykurovací systém s novými kotlami - ZŠ Františka Rákócziho II. s v.j. maď.
Aktivita 4/3 Rekonštrukcia budovy školy – výmena okien a vonkajšej omietky ZŠ Františka Rákócziho II. s v.j. maď.	2016-2020	Mesto Kolárovo	Štátny rozpočet Vlastné zdroje	Zrekonštruovaná budova ZŠ - nové okná na budove ZŠ a nová vonkajšia omietka - ZŠ Františka Rákócziho II. s v.j. maď.
Aktivita 4/4 Revitalizácia školského parku ZŠ Františka Rákócziho II. s v.j. maď.	2016-2020	Mesto Kolárovo	Vlastné zdroje	Revitalizovaný školský park - estetický školský park zabezpečujúci aj učebňu v prírode - ZŠ Františka Rákócziho II. s v.j. maď.
Aktivita 4/5 Vytvorenie parkoviska pre ZŠ Františka Rákócziho II. s v.j. maď.	2016-2020	Mesto Kolárovo	Štátny rozpočet Vlastné zdroje	Novovybudované parkovisko pri ZŠ Františka Rákócziho II. s v.j. maď.
Aktivita 4/6 Rekonštrukcia športovej podlahy - telocvičňa ZŠ Františka Rákócziho II. s v.j. maď.	2016-2020	Mesto Kolárovo	Vlastné zdroje	Novovybudovaná podlaha v telocvični - ZŠ Františka Rákócziho II. s v.j. maď.
Aktivita 4/7 Rekonštrukcia budovy školy – vytvorenie pokrytého priechodu do telocvične (ZŠ Františka Rákócziho II. s v.j. maď.)	2016-2020	Mesto Kolárovo	Vlastné zdroje	Novovytvorený pokrytý priechod do telocvične - ZŠ Františka Rákócziho II. s v.j. maď.

Aktivita 4/8 Rekonštrukcia budovy školy – rekonštrukcia zastrešenia hlavnej budovy (ZŠ Františka Rákócziho II. s v.j. maď.)	2016-2020	Mesto Kolárovo	Operačné programy EÚ Štátny rozpočet Vlastné zdroje	Zrekonštruovaná strecha hlavnej budovy ZŠ Františka Rákócziho II. s v.j. maď.
Aktivita 4/9 Používanie budovy „učiteľské byty“ výlučne pre potreby ZŠ a rekonštrukcia budovy (ZŠ Františka Rákócziho II. s v.j. maď.)	2016-2020	Mesto Kolárovo	Zdroje VÚC Vlastné zdroje	Komplexne zrekonštruovaná budova „učiteľské byty“
Aktivita 4/10 Rekonštrukcia ihriska vo dvore materskej školy (Brnenské námestie 16)	2016-2017	Mesto Kolárovo	Vlastné zdroje Súkromné zdroje	Zrekonštruované detské ihrisko vo dvore materskej školy (Brnenské námestie 16)
Aktivita 4/11 Rekonštrukcia budovy materskej školy (Brnenské námestie 16)	2016-2018	Mesto Kolárovo	Zdroje VÚC Vlastné zdroje	Zrekonštruovaná budova MŠ (Brnenské námestie 16)
Aktivita 4/12 Rekonštrukcia sanitárnych miestností Elokovanej triedy MŠ Brnenské na ul. Lesná 8	2016-2018	Mesto Kolárovo	Zdroje VÚC Vlastné zdroje	Zrekonštruované sanitárne miestnosti Elokovanej triedy MŠ Brnenské na ul. Lesná 8
Aktivita 4/13 Nákup auta na prepravu stravy pre školské jedálne	2016-2017	Mesto Kolárovo	Štátny rozpočet Vlastné zdroje	Novokúpené auto na prepravu stravy pre školské jedálne
Aktivita 4/14 Obnova strojového parku školských jedální (ŠJ)	2016-2017	Mesto Kolárovo	Vlastné zdroje Súkromné zdroje	Nový strojový park pre Školskú jedáleň, Školská 6, Kolárovo Nový strojový park pre Školskú jedáleň, Rábska 14, Kolárovo
Aktivita 4/15 Rozšírenie ŠJ Školská – časť zariadenie	2016-2017	Mesto Kolárovo	Zdroje VÚC Vlastné zdroje	Zariadená školská jedáleň

Aktivita 4/16 Elektronizácia a revitalizácia zariadení školského stravovania, poprípadе ZŠ	2016-2017	Mesto Kolárovo	Štátny rozpočet	Elektronický systém výdaja a objednávanía stravy s využitím osobných identifikačných čipov
Aktivita 4/17 Rekonštrukcia chodníkov, schodov a vstupov do školy, vybudovanie bezbariérového prístupu – ZŠ Mateja Korvína s v.j. maď.	2016-2019	Mesto Kolárovo	Vlastné zdroje	Zrekonštruovaný chodník pri ZŠ, bezpečné a kvalitné schody a vstupy do ZŠ, Novovybudovaný bezbariérový prístup ZŠ Mateja Korvína s v.j. maď.
Aktivita 4/18 Multifunkčné športové ihrisko – ZŠ Mateja Korvína s v.j. maď.	2016-2019	Mesto Kolárovo	Štátny rozpočet Vlastné zdroje	Multifunkčné športové ihrisko – ZŠ Mateja Korvína s v.j. maď.
Aktivita 4/19 Rekonštrukcia športového ihriska vo dvore školy - ZŠ Mateja Korvína s v.j. maď.	2016-2017	Mesto Kolárovo	Štátny rozpočet Vlastné zdroje	Zrekonštruované športové ihrisko s novým povrchom - ZŠ Mateja Korvína s v.j. maď.
Aktivita 4/20 Rekonštrukcia a dobudovanie telocvične ZŠ Mateja Korvína s v.j. maď.	2016-2017	Mesto Kolárovo	Štátny rozpočet Vlastné zdroje	Zrekonštruovaná telocvičňa ZŠ Mateja Korvína s v.j. maď.
Aktivita 4/21 Budovanie voľnočasového areálu školy so zameraním na dopravnú výchovu, oddychové zóny, ekologický areál (ZŠ Mateja Korvína s v.j. maď.)	2016-2019	Mesto Kolárovo	Štátny rozpočet Vlastné zdroje	Obnovený školský areál s revitalizovanou verejnou zeleňou a dopravným ihriskom ZŠ Mateja Korvína s v.j. maď.
Aktivita 4/22 Rekonštrukcia vnútornej elektroinštalácie a stavebných úprav všetkých pavilónov školy (ZŠ Mateja Korvína s v.j. maď.)	2016-2018	Mesto Kolárovo	Štátny rozpočet Vlastné zdroje	Nový systém elektrických rozvodov vo všetkých pavilónoch ZŠ Mateja Korvína s v.j. maď.
Aktivita 4/23 Výmena vodovodného potrubia a kanalizácie na ZŠ Mateja Korvína s v.j. maď.	2016-2019	Mesto Kolárovo	Štátny rozpočet Vlastné zdroje	Nový systém vodovodných potrubí kanalizačných rozvodov ZŠ Mateja Korvína s v.j. maď.

Aktivita 4/24 Rekonštrukcia strechy na budove „A“ - Základná umelecká škola – Múvészeti Alapiskola	2016-2019	Mesto Kolárovo	Vlastné zdroje	Zrekonštruovaná strecha na budove „A“ - Základná umelecká škola – Múvészeti Alapiskola
Aktivita 4/25 Výmena okien na budove „A“ - Základná umelecká škola – Múvészeti Alapiskola	2016-2019	Mesto Kolárovo	Vlastné zdroje	Nové okná a budove A - Základná umelecká škola – Múvészeti Alapiskola
Aktivita 4/26 Rekonštrukcia ústredného kúrenia - Základná umelecká škola – Múvészeti Alapiskola	2016-2019	Mesto Kolárovo	Vlastné zdroje	Zrekonštruovaný vykurovací systém - Základná umelecká škola – Múvészeti Alapiskola
Aktivita 4/27 Rekonštrukcia pergoly a chodníkov v areáli MŠ Lesná 8	2016-2020	Mesto Kolárovo	Vlastné zdroje	Zrekonštruovaný chodník v areáli MŠ Lesná 8 Zrekonštruovaná pergola v areáli MŠ Lesná 8
Aktivita 4/28 Obnova sociálnych zariadení v troch triedach Materskej školy, Lesná10, Kolárovo	2016-2017	Mesto Kolárovo	Vlastné zdroje	Zrekonštruované sociálne zariadenia v troch triedach Materskej školy, Lesná10
Aktivita 4/29 Obnova chodníkov a schodov v areáli MŠ, Lesná 10, Kolárovo	2018-2020	Mesto Kolárovo	Vlastné zdroje	Zrekonštruovaný chodník a zrekonštruované schody v areáli MŠ, Lesná 10
Aktivita 4/30 Rekonštrukcia budovy skladových priestorov v areáli MŠ, Lesná 10, Kolárovo	2016-2018	Mesto Kolárovo	Vlastné zdroje	Zrekonštruovaná budova skladových priestorov v areáli MŠ, Lesná 10
Aktivita 4/31 Oprava prístupovej cesty medzi MŠ, Lesná 10 a ET na Lesnej 8	2016-2020	Mesto Kolárovo	Vlastné zdroje	Zrekonštruovaná prístupová cesta medzi MŠ, Lesná 10 a ET na Lesnej 8

Aktivita 4/32 Budovanie školskej infraštruktúry ZŠ v meste Kolárovo	2016-2020	Mesto Kolárovo	Operačné programy EÚ Štátny rozpočet Vlastné zdroje	Kvalitná školská infraštruktúra ZŠ v meste Kolárovo
5. Strategická prioritná rozvojová oblasť – Šport - Priorita 1: Rozvoj možností športovania - Opatrenie 1.4. Zabezpečenie kvalitných športových zariadení				
Aktivita 5/1 Vybudovanie novej športovej haly v meste Kolárovo	2019-2020	Mesto Kolárovo	Štátny rozpočet Vlastné zdroje	Novovybudovaná športová hala
Aktivita 5/2 Rekonštrukcia futbalového štadióna K.Gögha Kolárovo	2016-2020	Mesto Kolárovo	Štátny rozpočet Vlastné zdroje	Zrekonštruovaný futbalový štadión - nová montovaná tribúna, zrekonštruované miesta pre športovcov
Akčný plán pre Environmentálnu oblasť				
13. Strategická prioritná rozvojová oblasť - Životné prostredie - Priorita 1: Zlepšenie stavu životného prostredia - Opatrenie 1.8. Riešenie problematiky znečisťovania verejných priestranstiev zvieracími exkrementami				
Aktivita 13/1 Premiestnenie hniezda bociana na ulici Studená strana (Studená strana 52)	2016-2017	Mesto Kolárovo	Vlastné zdroje	Premiestnené hniezdo bociana na ulici Studená strana
Aktivita 13/2 Inovácia kamerového systému mesta	2016-2020	Mesto Kolárovo	Štátny rozpočet Vlastné zdroje	Rozšírený inovovaný kamerový systém

Aktivita 13/3 Zlepšenie stavu ovzdušia v meste Kolárovo – nákup multifunkčnej čistiacej techniky	2016-2020	Mesto Kolárovo	Štátny rozpočet Vlastné zdroje	Vysokokapacitné multifunkčné zametacie vozidlo
---	-----------	----------------	-----------------------------------	--

E – Finančná časť

Jednou z kľúčových otázok programu rozvoja je schopnosť mesta v priebehu jeho realizácie zaistiť zdroje potrebné na jeho financovanie. Finančné zdroje potrebné pre naplnenia aktivít uvedených v Programe hospodárskeho a sociálneho rozvoja budú plynúť z viacerých zdrojov: rozpočet mesta (čo je základným zdrojom financovania aktivít), fondy Európskej únie, zdroje štátu, zdroje vyššie územného celku, úverové zdroje, súkromné zdroje, ostatné verejné zdroje. Väčšina projektov bude mať viaczdrojové financovanie.

Finančné zabezpečenie podpory regionálneho rozvoja

Zákon o podpore regionálneho rozvoja (zákon č. 539/2008 Z.z.) definuje zdroje financovania regionálneho rozvoja v § 4:

(1) Regionálny rozvoj sa financuje

- a) zo štátneho rozpočtu vrátane finančných prostriedkov z rozpočtových kapitol ministerstiev,
- b) zo štátnych účelových fondov,
- c) z rozpočtov vyšších územných celkov,
- d) z rozpočtov obcí,
- e) z prostriedkov fyzických osôb,
- f) z prostriedkov právnických osôb,
- g) z úverov a príspevkov medzinárodných organizácií,
- h) z prostriedkov vyplývajúcich z medzinárodných zmlúv o poskytnutí grantu uzatvorených medzi Slovenskou republikou a inými štátmi,
- i) z iných prostriedkov, ak to ustanoví osobitný predpis.

(2) Doplnkovým zdrojom finančného zabezpečenia podpory regionálneho rozvoja sú finančné prostriedky z Európskej únie určené

- a) hospodársky zaostalým regiónom, ktoré podľa ukazovateľov hospodárskeho rozvoja a sociálneho rozvoja vykazujú nižšiu úroveň rozvoja, ako je priemerná úroveň Európskej únie,
- b) regiónom s nepriaznivou štruktúrou zamestnanosti a podnikateľského prostredia.

Indikatívny rozpočet – sumarizácia

	Obdobie spolu 2015-2020
Hospodárska politika - oblasť	20 631 000,- EUR
Sociálna politika - oblasť	4 114 500,- EUR
Environmentálna politika - oblasť	370 200,- EUR

Model viaczdrojového financovania - intervenčná matica (v EUR)

Viaczdrojové financovanie							
Prioritná oblasť	Celkové náklady	Verejné zdroje					Súkromné zdroje
		EÚ	Štát	VÚC	Mesto	Spolu	
Hospodárska	20 631 000,-	12 913 000,-	3 154 000,-	217 500,-	4 127 750,-	20 412 250,-	218 750,-
Sociálna	4 114 500,-	988 700,-	2 373 500,-	183 700,-	558 100,-	4 104 000,-	10 500,-
Environmentálna	370 200,-	0,-	333 000,-	0,-	37 200,-	370 200,-	0,-
Spolu	25 115 700,-	13 901 700	5 860 500,-	401 200,-	4 723 050,-	24 886 450,-	229 250,-

Záver

Dokument PHSR mesta Kolárovo je rozvojový dokument mesta – vyjadruje víziu rozvoja mesta založenú na výsledkoch strategického plánovania.

PHSR mesta Kolárovo je strednodobý programovací dokument s časovým horizontom 6 rokov. Tento programovací dokument bol spracovaný ako podporný dokument pre stanovenie prioritných rozvojových oblastí, strategických cieľov, priorít, opatrení a aktivít rozvoja mesta Kolárovo.

Z hľadiska štruktúry PHSR mesta Kolárovo je rozčlenený na 5 častí:

- v prvej časti je podrobne analyzovaný reálny stav jednotlivých oblastí územia mesta Kolárovo,
- druhá časť je strategická, ktorá obsahuje stratégiu rozvoja mesta Kolárovo pri zohľadnení jeho vnútorných špecifik a určí hlavné ciele a priority rozvoja mesta pri rešpektovaní princípov regionálnej politiky v záujme dosiahnutia vyváženého udržateľného rozvoja územia,
- tretia časť je programová časť, ktorá obsahuje strategické prioritné rozvojové oblasti mesta Kolárovo, definovanie strategických cieľov pri jednotlivých prioritných oblastiach, priority, zoznam opatrení a aktivít na zabezpečenie realizácie programu rozvoja mesta Kolárovo,
- štvrtá časť programového dokumentu je realizačná časť, ktorá je zameraná na popis postupov inštitucionálneho a organizačného zabezpečenia realizácie programu rozvoja mesta; táto časť obsahuje aj akčný plán rozvoja mesta Kolárovo na obdobie 2015-2020,
- posledná časť je finančná časť, ktorá obsahuje finančné zabezpečenie jednotlivých opatrení a aktivít programu rozvoja mesta.

Vykonateľnosť jednotlivých opatrení a tým dosiahnutie stanovených cieľov bude závisieť od mnohých faktorov. Najkritickejším prvkom je finančná náročnosť jednotlivých priorít. Taktiež dôležitým faktorom sú komplikované vlastnícke vzťahy.

Schválený PHSR mesta Kolárovo je otvorený dokument, ktorý sa môže dopĺňať o nové priority, opatrenia a aktivity, resp. môžu sa niektoré opatrenia a aktivity rušiť. PHSR mesta Kolárovo schvaľuje Mestské zastupiteľstvo v Kolárove. Monitorovanie a hodnotenie PHSR mesta Kolárovo realizuje Mestské zastupiteľstvo v Kolárove.

Príloha č. 1: Zoznam členov riadiaceho tímu, pracovných skupín a partnerov zapojených do spracovania PHSR

Zoznam členov Riadiaceho tímu

Árpád Horváth
Ing. Mgr. Zoltán Finta
Ing. Beáta Koczkás
Ing. Margita Gőghová
Ladislav Halász
Ing. Imrich Mészáros

Zoznam členov pracovných skupín a partnerov zapojených do spracovania PHSR

Prioritná oblasť - Hospodárska
Hospodárska pracovná skupina:

Árpád Horváth
Ing. Mgr. Zoltán Finta
JUDr. Ing. Iveta Némethová
Ing. Klára Oremová
Ing. Imrich Mészáros

Prioritná oblasť - Sociálna
Sociálna pracovná skupina:

Árpád Horváth
Ing. Mgr. Zoltán Finta
Ing. Margita Gőghová
PaedDr. Erzsébet Csütörtöki
Mgr. Tóthová Silvia
PaedDr. Judit Bagita

Prioritná oblasť - Environmentálna
Environmentálna pracovná skupina:

Árpád Horváth
Ing. Mgr. Zoltán Finta
Ing. Zoltán Balogh

Príloha č. 2: Zoznam informačných zdrojov použitých v PHSR

Národná stratégia regionálneho rozvoja SR (schválený uznesením Vlády SR č. 222 zo 14. mája 2014)
Partnerská dohoda Slovenskej republiky na roky 2014-2020
Program rozvoja vidieka SR na programovacie obdobie 2014-2020
Integrovaný regionálny operačný program na obdobie 2014-2020
OP Ľudské zdroje na obdobie 2014-2020 (OP ĽZ)
OP Kvalita životného prostredia na obdobie 2014-2020 (OP KŽP)
OP Integrovaná infraštruktúra na obdobie 2014-2020 (OP II)
OP Výskum a inovácie na obdobie 2014-2020 (OP VaI)
OP Efektívna verejná správa na obdobie 2014-2020 (OP EVS)
Konceptia územného rozvoja Slovenska 2001 (KURS 2001)
Program hospodárskeho a sociálneho rozvoja Nitrianskeho samosprávneho kraja na roky 2012-2018
Územný plán Nitrianskeho samosprávneho kraja
Regionálna inovačná stratégia NSK na roky 2014-2020
Zákon č. 539/2008 Z. z. o podpore regionálneho rozvoja
Metodika na vypracovanie PHSR obce/obcí/VUC (podľa zákona č. 539/2008 Z. z. o podpore regionálneho rozvoja v znení zákona č. 309/2014 Z. z.) - verzia február 2015
Program odpadového hospodárstva mesta Kolárovo do roku 2015
Územný plán mesta Kolárovo
Územný plán zóny Rekreačno-oddychová zóna Mrchovisko, Kolárovo, 2008
Komunitný plán sociálnych služieb mesta Kolárovo za obdobie od 2011-2015
Program rozvoja bývania mesta Kolárovo, 2009
Integrovaná stratégia rozvoja územia Miestna akčná skupina Združenie Dolný Žitný ostrov
Konceptia rozvoja školstva v pôsobnosti samosprávy mesta Kolárovo
Konceptia rozvoja kultúry mesta Kolárovo do roku 2016
Mestský úrad Kolárovo (2015): Vyhodnotenie Programu hospodárskeho a sociálneho rozvoja mesta Kolárovo na roky 2009 - 2015

www.statistics.sk

www.upsvar.sk

<http://www.telecom.gov.sk/index/index.php?ids=172817>

<http://old.kolarovo.sk/main.php?lang=svk&id=uvod>

<http://enviroportal.sk/informacny-system-zp/informacne-systemy-1>

<http://www.sopsr.sk/web/>

<https://www.unsk.sk/>

<http://www.mpsr.sk/index.php?start>

<http://www.vmkguta.sk/sk/news>

<http://www.pvtguta.szm.com/>

<http://www.spsk.eu/>

<http://www.villagutta.sk/>

<http://www.vodnymlyn.sk/>

<http://www.helloguta.eu/?lang=sk>

<http://www.asszonyok-ligaja.sk/>

<http://www.cvckolarovo.sk/>

Príloha č. 3: Zoznam skratiek použitých v PHSR

PHSR – program hospodárskeho a sociálneho rozvoja

OP – operačný program

SR – Slovenská republika

EÚ – Európska únia

CR – cestovný ruch

MDVRR SR – Ministerstvo dopravy, výstavby a regionálneho rozvoja SR

MDVRR SR – Ministerstvo dopravy, výstavby a regionálneho rozvoja SR

VÚC – vyšší územný celok

NFP – nenávratný finančný príspevok

VO – verejné obstarávanie

Príloha č. 4: Akčný plán na daný rozpočtový rok s výhľadom na 2 roky**Projektový zámer - strategická prioritná rozvojová oblasť / poradie – 3/1****Základné údaje o projektovom zámere č. 1**

Názov projektu	Modernizácia budovy zdravotného strediska a nadstavba
Garant	Mesto Kolárovo
Kontaktná osoba garanta	Ing. Imrich Mészáros
Partneri garanta (spolupráca s ...)	
Začatie a ukončenie projektu (od -do)	2016 – 2020
Stav projektu pred realizáciou	Absencia bezbariérového prístupu, absencia výťahu
Cieľ projektu	Cieľom projektu je zlepšiť podmienky poskytovania zdravotníckych služieb, skvalitniť priestory zabezpečujúce zdravotnícke služby, zabezpečenie bezbariérového prístupu, realizácia výťahu Rozšírenie kapacity zdravotného strediska vybudovaním nadstavby
Výstupy	Modernizovaná budova zdravotného strediska + nadstavba Kvalitný technický stav objektu, vonkajší výťah
Užívatelia	Obyvatelia mesta a jeho okolia, príp. návštevníci mesta, ktorí využívajú zdravotnícke služby v meste
Indikátory monitoringu	Zlepšenie podmienok poskytovania zdravotníckych služieb, spokojnosť pacientov Počet zdravotníckych služieb vytvorených v nadstavbe
Zmluvné podmienky	VO - výber dodávateľa
Riziká	Neschválenie NFP, výber dodávateľa cez VO
Poznámky	Spracovaná projektová dokumentácia Budeme realizovať aj bez prípadnej dotácie

Realizácia projektu

Fáza/míľnik	Súčinnosť iného odboru alebo subjektu	Termín
Modernizácia budovy zdravotného strediska		2016-2020

Financovanie projektu

Druh výdavku	Termín	Náklady spolu (EUR)	z toho verejné zdroje				z toho súkromné zdroje
			EÚ	SR	VÚC	Mesto	
Modernizácia budovy zdravotného strediska	2016-2020	800 000,-	640 000,-	120 000,-		40 000,-	
Spolu		800 000,-	640 000,-	120 000,-		40 000,-	

Projektový zámer - strategická prioritná rozvojová oblasť / poradie – 4/1

Základné údaje o projektovom zámere č. 2

Názov projektu	Rekonštrukcia vonkajšieho hádzanárskeho ihriska základ. školy Františka Rákócziho II. s v.j. maď.						
Garant	Mesto Kolárovo						
Kontaktná osoba garanta	PaedDr. Judit Bagita riaditeľ						
Partneri garanta (spolupráca s ...)	Základná škola Františka Rákócziho II. s vyučovacím jazykom maďarským II. Rákóczi Ferenc Alapiskola						
Začatie a ukončenie projektu (od -do)	2016-2020						
Stav projektu pred realizáciou	Popraskaný asfalt, nebezpečný stav povrchu						
Cieľ projektu	Vytvorenie moderného multifunkčného ihriska pre športové účely Zvýšenie bezpečnosti športových aktivít na ihrisku						
Výstupy	Zrekonštruované hádzanárske ihrisko						
Užívatelia	Žiaci ZŠ, športové kluby mesta, Kolárovo Cup						
Indikátory monitoringu	Sledovanie počtu osôb ktorí užívajú, počtu hodín prevádzky Zvýšená bezpečnosť žiakov a estetika Lepšie podmienky na šport na hodinách telesnej výchovy						
Zmluvné podmienky	VO - výber dodávateľa						
Riziká	Neschválenie NFP, výber dodávateľa cez VO						
Poznámky	V štádiu úvah Realizácia je závislá od získania finančných prostriedkov						
Realizácia projektu							
Fáza/milník	Súčinnosť iného odboru alebo subjektu				Termín		
Rekonštrukcia vonkajšieho hádzanárskeho ihriska					2016-2020		
Financovanie projektu							
Druh výdavku	Termín	Náklady spolu (EUR)	z toho verejné zdroje				z toho súkromné zdroje
			EÚ	SR	VÚC	Mesto	
Rekonštrukcia vonkajšieho hádzanárskeho ihriska	2016-2020	22 000,-	18 700,.			3 300,-	
Spolu		22 000,-	18 700,.			3 300,-	

Projektový zámer - strategická prioritná rozvojová oblasť / poradie – 4/2

Základné údaje o projektovom zámere č. 3

Názov projektu	Rekonštrukcia budovy školy – výmena kotlov a rekonštrukcia vykurovacieho systému ZŠ Františka Rákócziho II. s v.j. maď.						
Garant	Mesto Kolárovo						
Kontaktná osoba garanta	PaedDr. Judit Bagita riaditeľ						
Partneri garanta (spolupráca s ...)	Základná škola Františka Rákócziho II. s vyučovacím jazykom maďarským II. Rákóczi Ferenc Alapiskola						
Začatie a ukončenie projektu (od -do)	2016-2020						
Stav projektu pred realizáciou	Pôvodné plynové kotle – ETI 100 E – sú zastarané (neefektívne)						
Cieľ projektu	Zabezpečiť energetickú úspornosť budovy – pri výmene kotlov je potrebný celý systém zosúladiť – výmena tlakovej expanznej nádrži, potrubia, radiátorov, rozvodov, armatúr a pod.						
Výstupy	Zrekonštruovaný vykurovací systém s novými kotlami						
Užívatelia	Žiaci a zamestnanci ZŠ						
Indikátory monitoringu	Energetická úspornosť Sledovanie počtu osôb ktorí užívajú, počtu hodín prevádzky, úspora používaného plynu Zvýšená ochrana životného prostredia Zníženie prevádzkových nákladov na spotrebu energie						
Zmluvné podmienky	VO - výber dodávateľa						
Riziká	Neschválenie NFP, výber dodávateľa cez VO						
Poznámky	Pripravené povolenia, stanoviská Realizácia je závislá od získania finančných prostriedkov						
Realizácia projektu							
Fáza/milník	Súčinnosť iného odboru alebo subjektu					Termín	
Výmena kotlov a rekonštrukcia vykurovacieho systému						2016-2020	
Financovanie projektu							
Druh výdavku	Termín	Náklady spolu (EUR)	z toho verejné zdroje				z toho súkromné zdroje
			EÚ	SR	VÚC	Mesto	
Výmena kotlov a rekonštrukcia vykurovacieho systému	2016-2020	60 000,-		51 000,-	6 000,-	3 000,-	
Spolu		60 000,-		51 000,-	6 000,-	3 000,-	

Projektový zámer - strategická prioritná rozvojová oblasť / poradie – 4/3

Základné údaje o projektovom zámere č.4

Názov projektu	Rekonštrukcia budovy školy – výmena okien a vonkajšej omietky ZŠ Františka Rákócziho II. s v.j. maď.						
Garant	Mesto Kolárovo						
Kontaktná osoba garanta	PaedDr. Judit Bagita riaditeľ						
Partneri garanta (spolupráca s ...)	Základná škola Františka Rákócziho II. s vyučovacím jazykom maďarským II. Rákóczi Ferenc Alapiskola						
Začatie a ukončenie projektu (od -do)	2016-2020						
Stav projektu pred realizáciou	Pôvodné 88 ročné okná neizolujú priestor (chodbu školy a telocvičňu), vonkajšia fasáda školy je vyblednutý, miestami omietka opadala.						
Cieľ projektu	Zabezpečenie energetickej úspornosti a estetiku budovy						
Výstupy	Zrekonštruovaná budova ZŠ - nové okná na budove ZŠ a nová vonkajšia omietka						
Užívatelia	Žiaci ZŠ						
Indikátory monitoringu	Úspora energie - Zníženie prevádzkových nákladov na spotrebu energie Počet osôb ktorí užívajú priestory ZŠ Zvýšená ochrana životného prostredia						
Zmluvné podmienky	VO - výber dodávateľa						
Riziká	Neschválenie NFP, výber dodávateľa cez VO						
Poznámky	Spracovaná projektová dokumentácia Budeme realizovať aj bez prípadnej dotácie						
Realizácia projektu							
Fáza/milník			Súčinnosť iného odboru alebo subjektu				Termín
Výmena okien a vonkajšej omietky							2016-2020
Financovanie projektu							
Druh výdavku	Termín	Náklady spolu (EUR)	z toho verejný zdroj				z toho súkromný zdroj
			EÚ	SR	VÚC	Mesto	
Výmena okien a vonkajšej omietky	2016-2020	60 000,-		54 000,-		6 000,-	
Spolu		60 000,-		54 000,-		6 000,-	

Projektový zámer - strategická prioritná rozvojová oblasť / poradie – 4/4

Základné údaje o projektovom zámere č. 5

Názov projektu	Revitalizácia školského parku ZŠ Františka Rákócziho II. s v.j. maď.						
Garant	Mesto Kolárovo						
Kontaktná osoba garanta	PaedDr. Judit Bagita riaditeľ						
Partneri garanta (spolupráca s ...)	Základná škola Františka Rákócziho II. s vyučovacím jazykom maďarským II. Rákóczi Ferenc Alapiskola						
Začatie a ukončenie projektu (od -do)	2016-2020						
Stav projektu pred realizáciou	Husto vzrastený park						
Cieľ projektu	Ošetrovanie zelene – obnoviť a presvetliť starý školský park, revitalizácia stromov, dokončenie učebne v prírode						
Výstupy	Revitalizovaný školský park - estetický školský park zabezpečujúci aj učebňu v prírode						
Užívatelia	Žiaci ZŠ						
Indikátory monitoringu	Rozloha školského parku v m² Počet žiakov ZŠ užívajúcich areál parku						
Zmluvné podmienky	VO - výber dodávateľa						
Riziká	Výber dodávateľa cez VO						
Poznámky	V štádiu úvah Budeme realizovať aj bez prípadnej dotácie						
Realizácia projektu							
Fáza/milník	Súčinnosť iného odboru alebo subjektu				Termín		
Revitalizácia školského parku					2016-2020		
Financovanie projektu							
Druh výdavku	Termín	Náklady spolu (EUR)	z toho verejné zdroje				z toho súkromné zdroje
			EÚ	SR	VÚC	Mesto	
Revitalizácia školského parku	2016-2020	5 000,-				5 000,-	
Spolu		5 000,-				5 000,-	

Projektový zámer - strategická prioritná rozvojová oblasť / poradie – 4/5

Základné údaje o projektovom zámere č. 6

Názov projektu	Vytvorenie parkoviska pre ZŠ Františka Rákócziho II. s v.j. maď.						
Garant	Mesto Kolárovo						
Kontaktná osoba garanta	PaedDr. Judit Bagita riaditeľ						
Partneri garanta (spolupráca s ...)	Základná škola Františka Rákócziho II. s vyučovacím jazykom maďarským II. Rákóczi Ferenc Alapiskola						
Začatie a ukončenie projektu (od -do)	2016-2020						
Stav projektu pred realizáciou	Opustená, neorábaná záhrada na č. parcely 1397/2						
Cieľ projektu	Vytvorenie parkoviska pre ZŠ – je potrebné zbúrať 1 garáž pri vchode na parcelu č. 1397/2. Aby bolo zabezpečené odtok dažďovej vody pri vytvorení parkoviska by bolo vhodné používať betónovú zatravnovaciu dlažbu						
Výstupy	Novovybudované parkovisko pri ZŠ						
Užívatelia	Zamestnanci a rodičia ZŠ						
Indikátory monitoringu	Počet vybudovaných parkovacích miest Počet osôb využívajúcich nové parkovisko						
Zmluvné podmienky	VO - výber dodávateľa						
Riziká	Neschválenie NFP, výber dodávateľa cez VO						
Poznámky	V štádiu úvah Budeme realizovať aj bez prípadnej dotácie						
Realizácia projektu							
Fáza/milník	Súčinnosť iného odboru alebo subjektu					Termín	
Vybudovanie nového parkoviska						2016-2020	
Financovanie projektu							
Druh výdavku	Termín	Náklady spolu (EUR)	z toho verejné zdroje				z toho súkromné zdroje
			EÚ	SR	VÚC	Mesto	
Vybudovanie nového parkoviska	2016-2020	25 000,-		20 000,-		5 000,-	
Spolu		25 000,-		20 000,-		5 000,-	

Projektový zámer - strategická prioritná rozvojová oblasť / poradie – 4/6

Základné údaje o projektovom zámere č. 7

Názov projektu	Rekonštrukcia športovej podlahy - telocvičňa ZŠ Františka Rákócziho II. s v.j. maď.						
Garant	Mesto Kolárovo						
Kontaktná osoba garanta	PaedDr. Judit Bagita riaditeľ						
Partneri garanta (spolupráca s ...)	Základná škola Františka Rákócziho II. s vyučovacím jazykom maďarským II. Rákóczi Ferenc Alapiskola						
Začatie a ukončenie projektu (od -do)	2016-2020						
Stav projektu pred realizáciou	Nebezpečný stav podlahy						
Cieľ projektu	Vytvorenie moderného ihriska s kvalitným športovým povrchom v telocvični Vytvorenie telocvične vhodnej na telesnú výchovu a krúžkové činnosti Rozvíjanie motivácie žiakov na šport						
Výstupy	Novovybudovaná podlaha v telocvični						
Užívatelia	Žiaci ZŠ, športové kluby mesta						
Indikátory monitoringu	Výmera novej podlahy telocvične v m² Zlepšenie podmienok pre výchovu a vzdelávanie na ZŠ (na hodinách telesnej výchovy) Počet žiakov ZŠ využívajúcich telocvičňu, zvýšenie popularity športu medzi žiakmi						
Zmluvné podmienky	VO - výber dodávateľa						
Riziká	výber dodávateľa cez VO						
Poznámky	V štádiu úvah Budeme realizovať aj bez prípadnej dotácie						
Realizácia projektu							
Fáza/milník	Súčinnosť iného odboru alebo subjektu				Termín		
Odstránenie súčasnej nebezpečnej podlahy a vytvorenie novej podlahy v telocvični					2016-2020		
Financovanie projektu							
Druh výdavku	Termín	Náklady spolu (EUR)	z toho verejné zdroje				z toho súkromné zdroje
			EÚ	SR	VÚC	Mesto	
Odstránenie súčasnej nebezpečnej podlahy a vytvorenie novej podlahy v telocvični	2016-2020	25 000,-				25 000,-	
Spolu		25 000,-				25 000,-	

Projektový zámer - strategická prioritná rozvojová oblasť / poradie – 4/7

Základné údaje o projektovom zámere č. 8

Názov projektu	Rekonštrukcia budovy školy – vytvorenie pokrytého priechodu do telocvične (ZŠ Františka Rákócziho II. s v.j. maď.)						
Garant	Mesto Kolárovo						
Kontaktná osoba garanta	PaedDr. Judit Bagita riaditeľ						
Partneri garanta (spolupráca s ...)	Základná škola Františka Rákócziho II. s vyučovacím jazykom maďarským II. Rákóczi Ferenc Alapiskola						
Začatie a ukončenie projektu (od -do)	2016-2020						
Stav projektu pred realizáciou	Žiaci ZŠ v prípade nepriaznivého počasia (dážď) prechádzajú do telocvične na nepokrytom chodníku.						
Cieľ projektu	Zabezpečiť psychohygienickú bezpečnosť žiakov vytvorením pokrytého priechodu do telocvične. Bezpečnosť žiakov.						
Výstupy	Novovytvorený pokrytý priechod do telocvične						
Užívatelia	Žiaci a zamestnanci ZŠ						
Indikátory monitoringu	Zlepšenie podmienok pre výchovu a vzdelávanie na ZŠ Počet žiakov ZŠ						
Zmluvné podmienky	VO - výber dodávateľa						
Riziká	Neschválenie NFP, výber dodávateľa cez VO						
Poznámky	V štádiu úvah Budeme realizovať aj bez prípadnej dotácie						
Realizácia projektu							
Fáza/milník	Súčinnosť iného odboru alebo subjektu		Termín				
Rekonštrukcia budovy školy – vytvorenie pokrytého priechodu do telocvične			2016-2020				
Financovanie projektu							
Druh výdavku	Termín	Náklady spolu (EUR)	z toho verejné zdroje				z toho súkromné zdroje
			EÚ	SR	VÚC	Mesto	
Rekonštrukcia budovy školy – vytvorenie pokrytého priechodu do telocvične	2016-2020	20 000,-				20 000,-	
Spolu		20 000,-				20 000,-	

Projektový zámer - strategická prioritná rozvojová oblasť / poradie – 4/8

Základné údaje o projektovom zámere č. 9

Názov projektu	Rekonštrukcia budovy školy – rekonštrukcia zastrešenia hlavnej budovy (ZŠ Františka Rákócziho II. s v.j. maď.)						
Garant	Mesto Kolárovo						
Kontaktná osoba garanta	PaedDr. Judit Bagita riaditeľ						
Partneri garanta (spolupráca s ...)	Základná škola Františka Rákócziho II. s vyučovacím jazykom maďarským II. Rákóczi Ferenc Alapiskola						
Začatie a ukončenie projektu (od -do)	2016-2020						
Stav projektu pred realizáciou	Pôvodná strecha od roku 1928 je zastaraná (havarijný stav)						
Cieľ projektu	Zabezpečiť energetickú úspornosť a bezpečnosť budovy Výmena strešnej krytiny, rekonštrukcia a výmena nosníkov, výmena odkvapových žľabov, výmena hromozvodu Energetická úspornosť a bezpečnosť						
Výstupy	Zrekonštruovaná strecha hlavnej budovy ZŠ Františka Rákócziho II. s v.j. maď.						
Užívatelia	Žiaci a zamestnanci ZŠ						
Indikátory monitoringu	Zlepšenie tepelnoenergetických vlastností budovy Zlepšenie podmienok pre výchovu a vzdelávanie na ZŠ						
Zmluvné podmienky	VO - výber dodávateľa						
Riziká	Neschválenie NFP, výber dodávateľa cez VO						
Poznámky	V štádiu úvah Realizácia je závislá od získania finančných prostriedkov						
Realizácia projektu							
Fáza/milník	Súčinnosť iného odboru alebo subjektu					Termín	
Rekonštrukcia zastrešenia hlavnej budovy ZŠ Františka Rákócziho II. s v.j. maď.						2016-2020	
Financovanie projektu							
Druh výdavku	Termín	Náklady spolu (EUR)	z toho verejný zdroj				z toho súkromný zdroj
			EÚ	SR	VÚC	Mesto	
Rekonštrukcia zastrešenia hlavnej budovy ZŠ Františka Rákócziho II.	2016-2020	200 000,-	170 000,-	20 000,-		10 000,-	
Spolu		200 000,-	170 000,-	20 000,-		10 000,-	

Projektový zámer - strategická prioritná rozvojová oblasť / poradie – 4/9

Základné údaje o projektovom zámere č. 10

Názov projektu	Používanie budovy „učiteľské byty“ výlučne pre potreby ZŠ a rekonštrukcia budovy (ZŠ Františka Rákócziho II. s v.j. maď.)					
Garant	Mesto Kolárovo					
Kontaktná osoba garanta	PaedDr. Judit Bagita riaditeľ					
Partneri garanta (spolupráca s ...)	Základná škola Františka Rákócziho II. s vyučovacím jazykom maďarským II. Rákóczi Ferenc Alapiskola					
Začatie a ukončenie projektu (od -do)	2016-2020					
Stav projektu pred realizáciou	Stav budovy od roku 1928 je zastaraná					
Cieľ projektu	Zabezpečiť energetickú úspornosť a bezpečnosť budovy Výmena strešnej krytiny, rekonštrukcia a výmena nosníkov, výmena odkvapových žľabov, výmena hromozvodu, výmena okien, výmena podlahovín, maľba Vybudovanie priestorov na prízemí na kultúrne účely, resp. pre odborné krúžky žiakov Vytvoriť učiteľský byt na 1. poschodí – 1b.j.					
Výstupy	Komplexne zrekonštruovaná budova „učiteľské byty“					
Užívatelia	Žiaci a zamestnanci ZŠ					
Indikátory monitoringu	Zlepšenie podmienok pre výchovu a vzdelávanie na ZŠ Počet vybudovaných učiteľských bytov v komplexne zrekonštruovanej budove Počet žiakov ZŠ využívajúcich priestory v komplexne zrekonštruovanej budove					
Zmluvné podmienky	VO - výber dodávateľa					
Riziká	Neschválenie NFP, výber dodávateľa cez VO					
Poznámky	V štádiu úvah Realizácia je závislá od získania finančných prostriedkov					
Realizácia projektu						
Fáza/míľnik	Súčinnosť iného odboru alebo subjektu		Termín			
Rekonštrukcia budovy „učiteľské byty“ a jej používanie výlučne pre potreby ZŠ			2016-2020			
Financovanie projektu						
Druh výdavku	Termín	Náklady spolu (EUR)	z toho verejné zdroje			z toho súkromné zdroje
			EÚ	SR	VÚC	
Rekonštrukcia budovy „učiteľské byty“ a jej používanie výlučne pre potreby ZŠ	2016-2020	200 000,-			160 000,-	40 000,-
Spolu		200 000,-			160 000,-	40 000,-

Projektový zámer - strategická prioritná rozvojová oblasť / poradie – 4/10

Základné údaje o projektovom zámere č. 11

Názov projektu	Rekonštrukcia ihriska vo dvore materskej školy (Brnenské námestie 16)						
Garant	Mesto Kolárovo						
Kontaktná osoba garanta	Mgr. Tóthová Silvia, riaditeľka MŠ						
Partneri garanta (spolupráca s ...)	Materská škola s VJM – Óvoda, Brnenské námestie 16. Kolárovo						
Začatie a ukončenie projektu (od -do)	2016-2017						
Stav projektu pred realizáciou	Poškodené drevené prvky ihriska, hojdačky, zastaraná zeleň, poškodené chodníky						
Cieľ projektu	Vytvorenie moderného ihriska, zlepšiť podmienky na aktívny oddych detí. Rozšíriť a doplniť voľnočasové zariadenia občianskej vybavenosti pre deti						
Výstupy	Novovybudované detské ihrisko a na ňom umiestnené hracie prvky a zostavy určené pre deti 6 rokov (hojdačky, kolotoče, šmýkačky, pieskoviská, domčeky, gymcentrá a lanové prvky)						
Užívatelia	Deti MŠ						
Indikátory monitoringu	Zvýšenie atraktivity obce pre mladé rodiny Sledovanie počtu osôb ktorí užívajú						
Zmluvné podmienky	VO - výber dodávateľa						
Riziká	výber dodávateľa cez VO						
Poznámky	V štádiu úvah Budeme realizovať aj bez prípadnej dotácie						
Realizácia projektu							
Fáza/milník	Súčinnosť iného odboru alebo subjektu					Termín	
Rekonštrukcia ihriska vo dvore materskej školy						2016-2017	
Financovanie projektu							
Druh výdavku	Termín	Náklady spolu (EUR)	z toho verejné zdroje				z toho súkromné zdroje
			EÚ	SR	VÚC	Mesto	
Rekonštrukcia ihriska vo dvore materskej školy	2016-2017	6 000,-				3 000,-	3 000,-
Spolu		6 000,-				3 000,-	3 000,-

Projektový zámer - strategická prioritná rozvojová oblasť / poradie – 4/11

Základné údaje o projektovom zámere č. 12

Názov projektu	Rekonštrukcia budovy materskej školy (Brnenské námestie 16)						
Garant	Mesto Kolárovo						
Kontaktná osoba garanta	Mgr. Tóthová Silvia, riaditeľka MŠ						
Partneri garanta (spolupráca s ...)	Materská škola s VJM – Óvoda, Brnenské námestie 16. Kolárovo						
Začatie a ukončenie projektu (od -do)	2016-2018						
Stav projektu pred realizáciou	Poškodené okná, popraskaná omietka, vysoká energetická náročnosť budovy MŠ						
Cieľ projektu	Zvýšiť energetickú hospodárnosť budovy MŠ - výmena okien a dverí, kontaktné zateplenie obvodových múr a strechy						
Výstupy	Zrekonštruovaná budova MŠ – nové okná a dvere, zateplené obvodové múry						
Užívatelia	Materská škola s VJM – Óvoda, Brnenské námestie 16. Kolárovo						
Indikátory monitoringu	Úsporu tepelnej energie –zníženie prevádzkových nákladov MŠ Zvýšenie ochrany životného prostredia Počet detí v MŠ						
Zmluvné podmienky	VO - výber dodávateľa						
Riziká	Neschválenie NFP, výber dodávateľa cez VO						
Poznámky	V štádiu úvah Budeme realizovať aj bez prípadnej dotácie						
Realizácia projektu							
Fáza/milník	Súčinnosť iného odboru alebo subjektu					Termín	
Rekonštrukcia budovy materskej školy						2016-2018	
Financovanie projektu							
Druh výdavku	Termín	Náklady spolu (EUR)	z toho verejné zdroje				z toho súkromné zdroje
			EÚ	SR	VÚC	Mesto	
Rekonštrukcia budovy materskej školy	2016-2018	15 000,-			7 500,-	7 500,-	
Spolu		15 000,-			7 500,-	7 500,-	

Projektový zámer - strategická prioritná rozvojová oblasť / poradie – 4/12

Základné údaje o projektovom zámere č. 13

Názov projektu	Rekonštrukcia sanitárnych miestností Elokovanej triedy MŠ Brnenské na ul. Lesná 8						
Garant	Mesto Kolárovo						
Kontaktná osoba garanta	Mgr. Tóthová Silvia, riaditeľka MŠ						
Partneri garanta (spolupráca s ...)	Materská škola s VJM – Óvoda, Brnenské námestie 16. Kolárovo, elokované pracovisko MŠ Lesná 8						
Začatie a ukončenie projektu (od -do)	2016-2018						
Stav projektu pred realizáciou	Staré vodovodné vedenia, zastarané vodovodné batérie, umývadlá, záchodové mysy, neestetický vzhľad po opravách – potrubia a obkladačky						
Cieľ projektu	Zlepšiť priestorové podmienky výchovy Elokovanej triedy MŠ Brnenské na ul. Lesná 8 - Obnovené sanitárne miestnosti pre deti Vytvoriť podmienky na úsporu vody						
Výstupy	Zrekonštruované sanitárne miestnosti						
Užívatelia	Elokované pracovisko Lesná 8 ako súčasť Materskej školy s VJM – Óvoda, Brnenské námestie 16. Kolárovo						
Indikátory monitoringu	Zlepšené podmienky na výchovu detí Rast atraktivity Elokovanej triedy MŠ Brnenské na ul. Lesná 8 Počet detí v Elokovanej triede MŠ Brnenské na ul. Lesná 8 Úspora vody – zníženie prevádzkových nákladov na vodu						
Zmluvné podmienky	VO - výber dodávateľa						
Riziká	Neschválenie NFP, výber dodávateľa cez VO						
Poznámky	V štádiu úvah Budeme realizovať aj bez prípadnej dotácie						
Realizácia projektu							
Fáza/miľník			Súčinnosť iného odboru alebo subjektu				Termín
Rekonštrukcia sanitárnych miestností							2016-2018
Financovanie projektu							
Druh výdavku	Termín	Náklady spolu (EUR)	z toho verejné zdroje				z toho súkromné zdroje
			EÚ	SR	VÚC	Mesto	
Rekonštrukcia sanitárnych miestností	2016-2018	6 000,-			3 000,-	3 000,-	
Spolu		6 000,-			3 000,-	3 000,-	

Projektový zámer - strategická prioritná rozvojová oblasť / poradie – 4/13

Základné údaje o projektovom zámere č. 14

Názov projektu	Nákup auta na prepravu stravy pre školské jedálne						
Garant	Mesto Kolárovo						
Kontaktná osoba garanta	Ing. Margita Góghová, ved. odd. školstva MsÚ						
Partneri garanta (spolupráca s ...)	Školská jedáleň, Školská 6, Kolárovo,						
Začatie a ukončenie projektu (od -do)	2016-2017						
Stav projektu pred realizáciou	Plánuje sa rozvoz stravy po spojení niektorých ŠJ						
Cieľ projektu	Spojením ŠJ Školská a ŠJ Lesná 8 bude potrebná preprava stravy do materských škôl. Cieľom je zníženie spotreby energie, zavedenie diétnej stravy.						
Výstupy	Novokúpené auto na prepravu stravy pre školské jedálne						
Užívatelia	Školská jedáleň , Školská 6, Kolárovo, Školská jedáleň, Lesná 8, Kolárovo, (ŠJ varia pre ZŠ Korvína, ZŠ Rákócziho, MŠ Lesná 10 a ET MŠ Brnenské nám. -spolu 550 stravných jednotiek)						
Indikátory monitoringu	Úspora elektrickej energie, plynu, tepelnej energie. Umožňuje sa príprava diétnej stravy Sledovanie poklesu spotreby energie, zvýšenie počtu stravníkov, sledovanie počtu diétnych stravníkov						
Zmluvné podmienky	VO - výber dodávateľa						
Riziká	Neschválenie NFP, výber dodávateľa cez VO						
Poznámky	V štádiu úvah Zámer je v súčasnosti len v polohe úvah						
Realizácia projektu							
Fáza/míľnik				Súčinnosť iného odboru alebo subjektu			Termín
Nákup auta na prepravu stravy pre školské jedálne							2016-2017
Financovanie projektu							
Druh výdavku	Termín	Náklady spolu (EUR)	z toho verejné zdroje				z toho súkromné zdroje
			EÚ	SR	VÚC	Mesto	
Nákup auta na prepravu stravy pre školské jedálne	2016-2017	13 000,-		6 500,-		6 500,-	
Spolu		13 000,-		6 500,-		6 500,-	

Projektový zámer - strategická prioritná rozvojová oblasť / poradie – 4/14

Základné údaje o projektovom zámere č. 15

Názov projektu	Obnova strojového parku školských jedální (ŠJ)						
Garant	Mesto Kolárovo						
Kontaktná osoba garanta	Ing. Margita Góghová, ved. odd. školstva MsÚ						
Partneri garanta (spolupráca s ...)	Školská jedáleň, Školská 6, Kolárovo Školská jedáleň, Rábska 14, Kolárovo						
Začatie a ukončenie projektu (od -do)	2016-2017						
Stav projektu pred realizáciou	Zastaraný strojový park ŠJ						
Cieľ projektu	Obstaranie modernej techniky pre školské jedálne, výmena opotrebovanej techniky (napríklad: obstaranie konvektomatu, výmena: umývačky riadu, miešača cesta, parného kotla atď.)						
Výstupy	Nový strojový park pre Školskú jedáleň, Školská 6, Kolárovo Nový strojový park pre Školskú jedáleň, Rábska 14, Kolárovo						
Užívatelia	Žiaci a pracovníci ŠJ: Školská jedáleň , Školská 6, Kolárovo; Školská jedáleň, Rábska 14, Kolárovo						
Indikátory monitoringu	Úspora elektrickej energie - pokles spotreby elektrickej energie Úspora výdavkov na úpravu starých strojov Počet detí využívajúcich služby ŠJ						
Zmluvné podmienky	VO - výber dodávateľa						
Riziká	Neschválenie NFP, výber dodávateľa cez VO						
Poznámky	Pre Školskú jedáleň, Školská 6, Kolárovo <ul style="list-style-type: none">• Zámer je pokračovaním už realizovaného projektu• Budeme realizovať aj bez prípadnej dotácie Pre Školskú jedáleň, Rábska 14, Kolárovo <ul style="list-style-type: none">• V štádiu úvah• Zámer je v súčasnosti len v polohe úvah						
Realizácia projektu							
Fáza/míľnik			Súčinnosť iného odboru alebo subjektu				Termín
Obnova strojového parku - Školská jedáleň, Školská 6, Kolárovo			Účelová dotácia z RM				2016
Obnova strojového parku - Školská jedáleň, Rábska 14, Kolárovo			Účelová dotácia z RM				2017
Financovanie projektu							
Druh výdavku	Termín	Náklady spolu (EUR)	z toho verejné zdroje				z toho súkromné zdroje
			EÚ	SR	VÚC	Mesto	
Obnova strojového parku - Školská jedáleň, Školská 6, Kolárovo	2016	12 500,-				8 750,-	3 750,-
Obnova strojového parku - Školská jedáleň, Rábska 14, Kolárovo	2017	12 500,-				8 750,-	3 750,-
Spolu		25 000,-				17 500,-	7 500,-

Projektový zámer - strategická prioritná rozvojová oblasť / poradie – 4/15

Základné údaje o projektovom zámere č. 16

Názov projektu	Rozšírenie ŠJ Školská – časť zariadenie						
Garant	Mesto Kolárovo						
Kontaktná osoba garanta	Ing. Margita Góghová, ved. odd. školstva MsÚ						
Partneri garanta (spolupráca s ...)	Školská jedáleň, Školská 6, Kolárovo,						
Začatie a ukončenie projektu (od -do)	2016-2017						
Stav projektu pred realizáciou	Zariadenie ŠJ pri jej rozšírení (v areáli ZŠ Mateja Korvina v súčasnosti sa realizuje rozšírenie ŠJ)						
Cieľ projektu	Zariadenie školskej jedálne - obstaranie nových stolov a stoličiek pre stravníkov, obstaranie kvalitných nádob (napríklad termonádoby pre prepravu stravy, nerezové hrnce, spotrebný materiál ako taniere, poháre, príbory)						
Výstupy	Zariadená školská jedáleň						
Užívatelia	Školská jedáleň , Školská 6, Kolárovo, Školská jedáleň, Lesná 8, Kolárovo, (ŠJ varia pre ZŠ Korvína, ZŠ Rákócziho, MŠ Lesná 10 a ET MŠ Brnenské nám. -spolu 550 stravných jednotiek)						
Indikátory monitoringu	Zvýšenie kapacity ŠJ, zvýšenie kultúry stravovania, nádoby umožňujúce zabezpečenie prepravy stravy						
Zmluvné podmienky	VO - výber dodávateľa						
Riziká	Neschválenie NFP, výber dodávateľa cez VO						
Poznámky	Zámer je pokračovaním už realizovaného projektu Budeme realizovať aj bez prípadnej dotácie						
Realizácia projektu							
Fáza/míľnik				Súčinnosť iného odboru alebo subjektu			Termín
Zariadenie školskej jedálne							2016-2017
Financovanie projektu							
Druh výdavku	Termín	Náklady spolu (EUR)	z toho verejné zdroje				z toho súkromné zdroje
			EÚ	SR	VÚC	Mesto	
Zariadenie školskej jedálne	2016-2017	24 000,-			7 200,-	16 800,-	
Spolu		24 000,-			7 200,-	16 800,-	

Projektový zámer - strategická prioritná rozvojová oblasť / poradie – 4/16

Základné údaje o projektovom zámere č. 17

Názov projektu	Elektronizácia a revitalizácia zariadení školského stravovania, poprípade ZŠ						
Garant	Mesto Kolárovo						
Kontaktná osoba garanta	Ing. Margita Göghová, ved. odd. školstva MsÚ						
Partneri garanta (spolupráca s ...)	Školská jedáleň, Školská 6, Kolárovo, Školská jedáleň, Rábska 14, Kolárovo, poprípade ZŠ Rákócziho, ZŠ Korvína, ZŠ Komenského						
Začatie a ukončenie projektu (od -do)	2016-2017						
Stav projektu pred realizáciou	Výdaj stravy sa uskutoční na stravné lístky z papiera.						
Cieľ projektu	Elektronizácia prihlásenia, odhlásenia, evidencie výdaja stravy s prostredníctvom čipových kariet, evidencia dochádzky zamestnancov ŠJ Každý stravník bude mať svoju čipovú kartu s evidenčným číslom. Na základe čipovej karty si objednáva alebo odhlasuje stravu. Výdaj objednanej stravy sa vykonáva tiež cez čipovú kartu. Pomocou čipových kariet by sa dalo zaviesť aj evidencia dochádzky detí a zamestnancov ZŠ .						
Výstupy	Elektronicky systém výdaja a objednávania stravy s využitím osobných identifikačných čipov, ktoré nahrádzajú stravné lístky.						
Užívatelia	Stravníci v ŠJ Školská 6, Kolárovo, ŠJ Rábska14, Kolárovo (ŠJ varia pre ZŠ Korvína, ZŠ Rákócziho, ZŠ Komenského, pre stravníkov dvoch ŠZŠ spolu 850 stravníkov)						
Indikátory monitoringu	Počet žiakov využívajúcich elektronický systém odoberania stravy prostredníctvom čipových kľúčov Skvalitnenie podmienok výdaja stravy						
Zmluvné podmienky	VO - výber dodávateľa						
Riziká	Neschválenie NFP, výber dodávateľa cez VO						
Poznámky	V štádiu úvah Realizácia je závislá od získania finančných prostriedkov						
Realizácia projektu							
Fáza/míľnik	Súčinnosť iného odboru alebo subjektu					Termín	
Vybudovaný elektronický systém odoberania stravy prostredníctvom čipových kľúčov						2016-2017	
Financovanie projektu							
Druh výdavku	Termín	Náklady spolu (EUR)	z toho verejný zdroj				z toho súkromný zdroj
			EÚ	SR	VÚC	Mesto	
Vybudovaný elektronický systém odoberania stravy prostredníctvom čipových kľúčov	2016-2017	15 000,-		15 000,-			
Spolu		15 000,-		15 000,-			

Projektový zámer - strategická prioritná rozvojová oblasť / poradie – 4/17

Základné údaje o projektovom zámere č. 18

Názov projektu	Rekonštrukcia chodníkov, schodov a vstupov do školy, vybudovanie bezbariérového prístupu – ZŠ Mateja Korvína s v.j. maď.						
Garant	Mesto Kolárovo						
Kontaktná osoba garanta	PaedDr. Erzsébet Csütörtöki, riaditeľ						
Partneri garanta (spolupráca s ...)	Zriaďovateľ: Mesto Kolárovo						
Začatie a ukončenie projektu (od -do)	2016-2019						
Stav projektu pred realizáciou	Absencia bezbariérového prístupu, poškodený chodník, nebezpečné schody (u žiakov sa vyskytujú drobné úrazy na chodníkoch a na schodoch)						
Cieľ projektu	Cieľom projektu je zvýšenie bezpečnosti žiakov, rodičov a pracovníkov ZŠ pri návšteve školy. Debariérizácia miestnych komunikácií a chodníkov – chýba bezbariérový prístup. Rekonštrukcia vstupu do budovy.						
Výstupy	Zrekonštruovaný chodník pri ZŠ, bezpečné a kvalitné schody a vstupy do ZŠ Novovybudovaný bezbariérový prístup						
Užívatelia	Žiaci ZŠ, rodičia, učitelia, návštevníci školy						
Indikátory monitoringu	Zvýšená bezpečnosť návštevníkov ZŠ Zníženie počtu drobných úrazov žiakov ZŠ						
Zmluvné podmienky	VO - výber dodávateľa						
Riziká	výber dodávateľa cez VO						
Poznámky	V štádiu úvah Budeme realizovať aj bez prípadnej dotácie						
Realizácia projektu							
Fáza/milník	Súčinnosť iného odboru alebo subjektu		Termín				
Rekonštrukcia chodníkov, schodov a vstupov do školy, vybudovanie bezbariérového prístupu			2016-2019				
Financovanie projektu							
Druh výdavku	Termín	Náklady spolu (EUR)	z toho verejný zdroj				z toho súkromný zdroj
			EÚ	SR	VÚC	Mesto	
Rekonštrukcia chodníkov, schodov a vstupov do školy, vybudovanie bezbariérového prístupu	2016-2019	25 500,-				25 500,-	
Spolu		25 500,-				25 500,-	

Projektový zámer - strategická prioritná rozvojová oblasť / poradie – 4/18

Základné údaje o projektovom zámere č. 19

Názov projektu	Multifunkčné športové ihrisko – ZŠ Mateja Korvína s v.j. maď.						
Garant	Mesto Kolárovo						
Kontaktná osoba garanta	PaedDr. Erzsébet Csütörtöki, riaditeľ						
Partneri garanta (spolupráca s ...)	Zriaďovateľ: Mesto Kolárovo						
Začatie a ukončenie projektu (od -do)	2016-2019						
Stav projektu pred realizáciou	Nedostatok športových plôch na aktívny oddych Mládež nerád športuje – nedostatok pohybu sa skôr či neskôr prejaví na zdraví.						
Cieľ projektu	Cieľom projektu je napomôcť k rozvoju športu , ako aj vytvoriť podmienky pre aktívne trávenie voľného času a zvýšiť dostupnosť športového vyžitia pre širokú verejnosť. Jedným zo súčasných problémov mladých ľudí je neaktívny životný štýl prezentovaný sledovaním televízie, resp. internetu. Garantovať kvalitnú materiállovú, odbornú športovú prípravu a umožniť mladým talentovaným športovcom zúčastňovať sa v budúcnosti celoslovenských aj medzinárodných športových súťaží.						
Výstupy	Nové multifunkčné ihrisko prinášajúce radosť a veľa krásnych športových zážitkov						
Užívatelia	Žiaci ZŠ, deti MŠ, športové kluby, verejnosť						
Indikátory monitoringu	Výmera novovybudovaného multifunkčného športového ihriska, Počet žiakov využívajúcich multifunkčné športové ihrisko Počet športových podujatí organizovaných na multifunkčnom ihrisku za jeden rok						
Zmluvné podmienky	VO - výber dodávateľa						
Riziká	Neschválenie NFP, výber dodávateľa cez VO						
Poznámky	Spracovaná projektová dokumentácia, pripravené povolenia, stanoviská Realizácia je závislá od získania finančných prostriedkov						
Realizácia projektu							
Fáza/milník	Súčinnosť iného odboru alebo subjektu					Termín	
Vybudovanie multifunkčného športového ihriska						2016-2019	
Financovanie projektu							
Druh výdavku	Termín	Náklady spolu (EUR)	z toho verejný zdroj				z toho súkromný zdroj
			EÚ	SR	VÚC	Mesto	
Vybudovanie multifunkčného športového ihriska	2016-2019	60 000,-		39 000,-		21 000,-	
Spolu		60 000,-		39 000,-		21 000,-	

Projektový zámer - strategická prioritná rozvojová oblasť / poradie – 4/19

Základné údaje o projektovom zámere č. 20

Názov projektu	Rekonštrukcia športového ihriska vo dvore školy - ZŠ Mateja Korvína s v.j. maď.						
Garant	Mesto Kolárovo						
Kontaktná osoba garanta	PaedDr. Erzsébet Csütörtöki, riaditeľ						
Partneri garanta (spolupráca s ...)	Zriaďovateľ: Mesto Kolárovo						
Začatie a ukončenie projektu (od -do)	2016-2017						
Stav projektu pred realizáciou	Popraskaný – poškodený povrch asfaltu						
Cieľ projektu	Vytvoriť moderné ihrisko, ktoré bude poskytovať príjemné prostredie na školské , športové a voľnočasové aktivity širokej verejnosti. Zlepšenie podmienok na šport a aktívny oddych v obci, zlepšenie vybavenosti športového areálu základnej školy.						
Výstupy	Zrekonštruované športové ihrisko s novým povrchom						
Užívatelia	Žiaci ZŠ, športové kluby, verejnosť						
Indikátory monitoringu	Výmera zrekonštruovaného asfaltového povrchu v m² Rast kvality podmienok na šport na ZŠ Bezpečnejšie podmienky na šport na ZŠ – zníženie počtu drobných úrazov Rast atraktivity ZŠ						
Zmluvné podmienky	VO - výber dodávateľa						
Riziká	Neschválenie NFP, výber dodávateľa cez VO						
Poznámky	V štádiu úvah Realizácia je závislá od získania finančných prostriedkov						
Realizácia projektu							
Fáza/milník	Súčinnosť iného odboru alebo subjektu					Termín	
Rekonštrukcia športového ihriska vo dvore školy						2016-2017	
Financovanie projektu							
Druh výdavku	Termín	Náklady spolu (EUR)	z toho verejné zdroje				z toho súkromné zdroje
			EÚ	SR	VÚC	Mesto	
Rekonštrukcia športového ihriska vo dvore školy	2016-2017	20 000,-		14 000,-		6 000,-	
Spolu		20 000,-		14 000,-		6 000,-	

Projektový zámer - strategická prioritná rozvojová oblasť / poradie – 4/20

Základné údaje o projektovom zámere č. 21

Názov projektu	Rekonštrukcia a dobudovanie telocvične ZŠ Mateja Korvína s v.j. maď.						
Garant	Mesto Kolárovo						
Kontaktná osoba garanta	PaedDr. Erzsébet Csütörtöki, riaditeľ						
Partneri garanta (spolupráca s ...)	Zriaďovateľ: Mesto Kolárovo						
Začatie a ukončenie projektu (od -do)	2016-2017						
Stav projektu pred realizáciou	Zastaraná a malá budova bez rekonštrukcie, neúsporná budova -vysoké náklady na vykurovanie, nevyhovujúca budova z hygienického hľadiska - nevyhovujúce hygienické podmienky						
Cieľ projektu	Vytvoriť telocvičňu, ktorá bude poskytovať príjemné prostredie pre žiakov a na voľnočasové aktivity – rekonštrukcia budovy (sanitárne miestnosti, výmena elektroinštalácie, výmena okien, zateplenie, izolácia strechy, estetizácia).						
Výstupy	Zrekonštruovaná telocvičňa						
Užívatelia	Žiaci ZŠ, športové kluby, verejnosť						
Indikátory monitoringu	Zlepšenie podmienok na šport a na výchovu na hodinách telesnej výchovy Úspora tepelnej a elektrickej energie – zníženie prevádzkových nákladov telocvične Rast kvality hygienických podmienok						
Zmluvné podmienky	VO - výber dodávateľa						
Riziká	Neschválenie NFP, výber dodávateľa cez VO						
Poznámky	V štádiu úvah Realizácia je závislá od získania finančných prostriedkov						
Realizácia projektu							
Fáza/milník	Súčinnosť iného odboru alebo subjektu					Termín	
Rekonštrukcia a dobudovanie telocvične ZŠ Mateja Korvína s v.j. maď.						2016-2017	
Financovanie projektu							
Druh výdavku	Termín	Náklady spolu (EUR)	z toho verejný zdroj				z toho súkromný zdroj
			EÚ	SR	VÚC	Mesto	
Rekonštrukcia a dobudovanie telocvične ZŠ Mateja Korvína s v.j. maď.	2016-2017	380 000,-		361 000,-		19 000,-	
Spolu		380 000,-		361 000,-		19 000,-	

Projektový zámer - strategická prioritná rozvojová oblasť / poradie – 4/21

Základné údaje o projektovom zámere č. 22

Názov projektu	Budovanie voľnočasového areálu školy so zameraním na dopravnú výchovu, oddychové zóny, ekologický areál (ZŠ Mateja Korvína s v.j. maď.)						
Garant	Mesto Kolárovo						
Kontaktná osoba garanta	PaedDr. Erzsébet Csütörtöki, riaditeľ						
Partneri garanta (spolupráca s ...)	Zriaďovateľ: Mesto Kolárovo						
Začatie a ukončenie projektu (od -do)	2016-2019						
Stav projektu pred realizáciou	Zastarané a choré stromy, kríky, stromy sú choré a vyschnuté. Absencia dopravného ihriska v meste,						
Cieľ projektu	Porasty treba obmeniť a omladiť. Novou výsadbou nahradiť nevhodné odrody a zároveň vymeniť zastarané dreviny a stromy za nové a perspektívne. Vytvoriť centrum vzdelávania, vytvoriť komplex, ktoré bude poskytovať príjemné prostredie nielen počas vyučovania, ale aj na voľnočasové aktivity širokej verejnosti. Prevencia dopravnej nehodovosti detí prostredníctvom nadobudnutia základných vedomostí a zručností.						
Výstupy	Obnovený školský areál s revitalizovanou verejnou zeleňou a dopravným ihriskom						
Užívatelia	Žiaci ZŠ, deti MŠ, športové kluby, verejnosť						
Indikátory monitoringu	Rast atraktivity školy, Rast kvality životného prostredia Rozloha revitalizovaného školského areálu v m², skvalitnenie podmienok výchovy k bezpečnosti v cestnej premávke, zníženie počtu dopravných nehôd						
Zmluvné podmienky	VO - výber dodávateľa						
Riziká	Neschválenie NFP, výber dodávateľa cez VO						
Poznámky	V štádiu úvah Realizácia je závislá od získania finančných prostriedkov						
Realizácia projektu							
Fáza/míľnik	Súčinnosť iného odboru alebo subjektu				Termín		
Revitalizácia voľnočasového areálu školy so zameraním na dopravnú výchovu					2016-2019		
Financovanie projektu							
Druh výdavku	Termín	Náklady spolu (EUR)	z toho verejné zdroje				z toho súkromné zdroje
			EÚ	SR	VÚC	Mesto	
Revitalizácia voľnočasového areálu školy so zameraním na dopravnú výchovu	2016-2019	14 500,-		13 775,-		725,-	
Spolu		14 500,-		13 775,-		725,-	

Projektový zámer - strategická prioritná rozvojová oblasť / poradie – 4/22

Základné údaje o projektovom zámere č. 23

Názov projektu	Rekonštrukcia vnútornej elektroinštalácie a stavebných úprav všetkých pavilónov školy (ZŠ Mateja Korvína s v.j. maď.)						
Garant	Mesto Kolárovo						
Kontaktná osoba garanta	PaedDr. Erzsébet Csütörtöki, riaditeľ						
Partneri garanta (spolupráca s ...)	Zriaďovateľ: Mesto Kolárovo						
Začatie a ukončenie projektu (od -do)	2016-2018						
Stav projektu pred realizáciou	Staré vedenie el.energie, časté poruchy na starej elektrickej inštalácii, stará elektroinštalácia predstavuje riziko požiaru						
Cieľ projektu	Cieľom projektu je zvýšenie kvality poskytovaných služieb v oblasti vzdelávania prostredníctvom rekonštrukcie, rozširovania a modernizácie základne, úspora energetických nákladov . Výmena zastaraných elektrických rozvodov.						
Výstupy	Nové elektrické rozvody vo všetkých pavilónoch ZŠ – nové elektroinštalácie na ZŠ						
Užívatelia	Žiaci a zamestnanci ZŠ						
Indikátory monitoringu	Dĺžka zrekonštruovaných elektrických rozvodov Skvalitnenie podmienok na výchovu a vzdelávanie na ZŠ Zvýšenie spoľahlivosti dodávky elektrickej energie						
Zmluvné podmienky	VO - výber dodávateľa						
Riziká	Neschválenie NFP, výber dodávateľa cez VO						
Poznámky	V štádiu úvah Realizácia je závislá od získania finančných prostriedkov						
Realizácia projektu							
Fáza/milník	Súčinnosť iného odboru alebo subjektu				Termín		
Rekonštrukcia vnútornej elektroinštalácie a stavebných úprav všetkých pavilónov školy					2016-2018		
Financovanie projektu							
Druh výdavku	Termín	Náklady spolu (EUR)	z toho verejný zdroj				z toho súkromný zdroj
			EÚ	SR	VÚC	Mesto	
Rekonštrukcia vnútornej elektroinštalácie a stavebných úprav všetkých pavilónov školy	2016-2018	60 000,-		57 000,-		3 000,-	
Spolu		60 000,-		57 000,-		3 000,-	

Projektový zámer - strategická prioritná rozvojová oblasť / poradie – 4/23

Základné údaje o projektovom zámere č. 24

Názov projektu	Výmena vodovodného potrubia a kanalizácie na ZŠ Mateja Korvína s v.j. maď.						
Garant	Mesto Kolárovo						
Kontaktná osoba garanta	PaedDr. Erzsébet Csütörtöki, riaditeľ						
Partneri garanta (spolupráca s ...)	Zriaďovateľ: Mesto Kolárovo						
Začatie a ukončenie projektu (od -do)	2016-2019						
Stav projektu pred realizáciou	Zastarané potrubia, opakujúce sa opravy a údržba, potrubia sú už po lehote životnosti; netesnosti, nedostatočný prietok, hlučnosť a možné ohrozenie bezpečnosti						
Cieľ projektu	Cieľom je výmena korodovateľných a koróziou postihnutých potrubí so zreteľom na skvalitnenie životného prostredia, ušetrenie finančných prostriedkov na opakujúce sa údržby a opravy. Zabezpečiť kvalitnú vodu z rozvodov pre žiakov i zamestnancov ZŠ.						
Výstupy	Nové vodovodné potrubia a nové kanalizačné rozvody(zrekonštruovaná kanalizácia pavilónov ZŠ)						
Užívatelia	Žiaci a zamestnanci ZŠ						
Indikátory monitoringu	Dĺžka zrekonštruovaných vodovodných a kanalizačných rozvodov Zvýšenie spoľahlivosti dodávky kvalitnej pitnej vody a odvádzanie odpadových vôd Skvalitnenie podmienok na výchovu a vzdelávanie na ZŠ						
Zmluvné podmienky	VO - výber dodávateľa						
Riziká	Neschválenie NFP, výber dodávateľa cez VO						
Poznámky	V štádiu úvah Realizácia je závislá od získania finančných prostriedkov						
Realizácia projektu							
Fáza/milník	Súčinnosť iného odboru alebo subjektu					Termín	
Výmena vodovodného potrubia a kanalizácie na ZŠ						2016-2019	
Financovanie projektu							
Druh výdavku	Termín	Náklady spolu (EUR)	z toho verejný zdroj				z toho súkromný zdroj
			EÚ	SR	VÚC	Mesto	
Výmena vodovodného potrubia a kanalizácie na ZŠ	2016-2019	25 500,-		24 225,-		1 275,-	
Spolu		25 500,-		24 225,-		1 275,-	

Projektový zámer - strategická prioritná rozvojová oblasť / poradie – 4/24

Základné údaje o projektovom zámere č. 25

Názov projektu	Rekonštrukcia strechy na budove „A“ - Základná umelecká škola – Múvészeti Alapiskola						
Garant	Mesto Kolárovo						
Kontaktná osoba garanta	Ján Paszmár, riaditeľ						
Partneri garanta (spolupráca s ...)	Základná umelecká škola – Múvészeti Alapiskola, Kostolné nám. 10, Kolárovo						
Začatie a ukončenie projektu (od -do)	2016-2019						
Stav projektu pred realizáciou	Zastaraná strecha, pravidelne zatekávanie						
Cieľ projektu	Rekonštrukcia strechy na budove „A“. Strecha na tejto budove pravidelne zatekáva, menšie opravy sú vykonané, ale bolo by potrebné celá výmena strechy. Hrozí riziko poškodenia majetku školy ako napr. klavír, výtvarné pomôcky, elektrické spotrebiče a elektrické vedenie. Škola sa snaží vytvárať vhodné podmienky na vyučovanie, estetický a hygienický vzhľad udržiavať pravidelnými maľovkami, ale pravidelné zatekávanie nám skomplikuje našu snahu. Naším cieľom je zabezpečiť žiakom vhodné podmienky na <u>výchovno-vyučovaci proces a chrániť majetok školy</u> .						
Výstupy	Zrekonštruovaná strecha na budove „A“ - Základná umelecká škola – Múvészeti Alapiskola, bezpečná a obnovená školská budova						
Užívatelia	Žiaci ZUŠ						
Indikátory monitoringu	Skvalitnenie podmienok na výchovu a vyučovanie na ZUŠ Výmera zrekonštruovanej strechy						
Zmluvné podmienky	VO - výber dodávateľa						
Riziká	výber dodávateľa cez VO						
Poznámky	V štádiu úvah Realizácia je závislá od získania finančných prostriedkov						
Realizácia projektu							
Fáza/milník			Súčinnosť iného odboru alebo subjektu				Termín
Rekonštrukcia strechy na budove „A“ - Základná umelecká škola – Múvészeti Alapiskola							2016-2019
Financovanie projektu							
Druh výdavku	Termín	Náklady spolu (EUR)	z toho verejné zdroje				z toho súkromné zdroje
			EÚ	SR	VÚC	Mesto	
Rekonštrukcia strechy na budove „A“ - Základná umelecká škola – Múvészeti Alapiskola	2016-2019	20 000,-				20 000,-	
Spolu		20 000,-				20 000,-	

Projektový zámer - strategická prioritná rozvojová oblasť / poradie – 4/25

Základné údaje o projektovom zámere č. 26

Názov projektu	Výmena okien na budove „A“ - Základná umelecká škola – Múvészeti Alapiskola						
Garant	Mesto Kolárovo						
Kontaktná osoba garanta	Ján Paszmár, riaditeľ						
Partneri garanta (spolupráca s ...)	Základná umelecká škola – Múvészeti Alapiskola, Kostolné nám. 10, Kolárovo						
Začatie a ukončenie projektu (od -do)	2016-2019						
Stav projektu pred realizáciou	Zastarané okná						
Cieľ projektu	Výmena okien na prednej budove. Budova je už zateplená, ale okná sú ešte pôvodné, zastarané, ktoré nedokážu dostatočne izolovať miestnosti. Výmenou všetkých okien by sa nám podarilo zefektívniť kúrenie. Naším cieľom je čo najefektívnejšie používať ústredné kúrenie a zabezpečiť žiakom vhodné podmienky na výchovno-vyučovací proces.						
Výstupy	Nové okná a budove A - zefektívnenie ústredného kúrenia						
Užívatelia	Žiaci ZUŠ						
Indikátory monitoringu	Počet vymenených okien, Zlepšenie tepelnotechnických vlastností budovy A Zníženie nákladov na energiu – zníženie prevádzkových nákladov Skvalitnenie podmienok na výchovu a vyučovanie na ZUŠ						
Zmluvné podmienky	VO - výber dodávateľa						
Riziká	Neschválenie NFP, výber dodávateľa cez VO						
Poznámky	V štádiu úvah Realizácia je závislá od získania finančných prostriedkov						
Realizácia projektu							
Fáza/milník	Súčinnosť iného odboru alebo subjektu					Termín	
Výmena okien na budove „A“ - Základná umelecká škola – Múvészeti Alapiskola						2016-2019	
Financovanie projektu							
Druh výdavku	Termín	Náklady spolu (EUR)	z toho verejné zdroje				z toho súkromné zdroje
			EÚ	SR	VÚC	Mesto	
Výmena okien na budove „A“ - Základná umelecká škola – Múvészeti Alapiskola	2016-2019	6 000,-				6 000,-	
Spolu		6 000,-				6 000,-	

Projektový zámer - strategická prioritná rozvojová oblasť / poradie – 4/26

Základné údaje o projektovom zámere č. 27

Názov projektu	Rekonštrukcia ústredného kúrenia - Základná umelecká škola – Művészeti Alapiskola						
Garant	Mesto Kolárovo						
Kontaktná osoba garanta	Ján Paszmár, riaditeľ						
Partneri garanta (spolupráca s ...)	Základná umelecká škola – Művészeti Alapiskola, Kostolné nám. 10, Kolárovo						
Začatie a ukončenie projektu (od -do)	2016-2019						
Stav projektu pred realizáciou	Zastarané potrubia, radiátory, kotly						
Cieľ projektu	Rekonštrukcia ústredného kúrenia, výmena radiátorov, plynových kotlov a potrubia. Radiátory v jednotlivých miestnostiach nefungujú a nedajú sa regulovať, pričom by to bolo potrebné, nakoľko máme miestnosti rôznej veľkosti. Cieľom je zabezpečiť žiakom vhodné podmienky na výchovno-vyučovací proces a dbať na najefektívnejšie zabezpečenie fungovania školy.						
Výstupy	Zrekonštruovaný vykurovací systém						
Užívatelia	Žiaci a návštevníci ZUŠ						
Indikátory monitoringu	Zníženie energetickej náročnosti vykurovacieho systému, zvýšenie energetickej efektívnosti vykurovacieho systému Skvalitnenie podmienok na výchovu a vyučovanie na ZUŠ						
Zmluvné podmienky	VO - výber dodávateľa						
Riziká	Neschválenie NFP, výber dodávateľa cez VO						
Poznámky	V štádiu úvah Realizácia je závislá od získania finančných prostriedkov						
Realizácia projektu							
Fáza/milník	Súčinnosť iného odboru alebo subjektu					Termín	
Rekonštrukcia ústredného kúrenia - Základná umelecká škola – Művészeti Alapiskola						2016-2019	
Financovanie projektu							
Druh výdavku	Termín	Náklady spolu (EUR)	z toho verejné zdroje				z toho súkromné zdroje
			EÚ	SR	VÚC	Mesto	
Rekonštrukcia ústredného kúrenia - Základná umelecká škola – Művészeti Alapiskola	2016-2019	15 000,-				15 000,-	
Spolu		15 000,-				15 000,-	

Projektový zámer - strategická prioritná rozvojová oblasť / poradie – 4/27

Základné údaje o projektovom zámere č. 28

Názov projektu	Rekonštrukcia pergoly a chodníkov v areáli MŠ Lesná 8						
Garant	Mesto Kolárovo						
Kontaktná osoba garanta	Helena Pálovicsová, riaditeľka MŠ, Mgr. Silvia Tóthová, riaditeľka MŠ						
Partneri garanta (spolupráca s ...)	Materská škola, Lesná 10, Kolárovo Materská škola s VJM – Óvoda, Brnenské námestia 16						
Začatie a ukončenie projektu (od -do)	2016-2020						
Stav projektu pred realizáciou	Popraskaný opotrebovaný povrch chodníkov, hrozí nebezpečenstvo úrazu. Zastaraná pergola						
Cieľ projektu	Vytvorenie bezpečného chodníkového systému v areáli. Rekonštrukcia pergoly (pergoly slúžia najmä ako ochrana pred vplyvmi počasia, slúžia nielen ako ochrana proti slnku, ale tiež proti dažďu, krúpam či snehu)						
Výstupy	Zrekonštruovaný chodník Zrekonštruovaná pergola						
Užívatelia	Deti, ich rodičia a zamestnanci elokovaných pracovísk						
Indikátory monitoringu	Dĺžka vybudovaného chodníkového systému v m, výmera chodníkov v m² Chodníky 200 m², strecha pergoly 176 m², plafón pergoly 175 m² Kvalitnejšie prevádzkové podmienky MŠ						
Zmluvné podmienky	VO - výber dodávateľa						
Riziká	Neschválenie NFP, výber dodávateľa cez VO						
Poznámky	V štádiu úvah Budeme realizovať aj bez prípadnej dotácie						
Realizácia projektu							
Fáza/milník	Súčinnosť iného odboru alebo subjektu					Termín	
Rekonštrukcia pergoly a chodníkov v areáli MŠ Lesná 8						2016-2020	
Financovanie projektu							
Druh výdavku	Termín	Náklady spolu (EUR)	z toho verejné zdroje				z toho súkromné zdroje
			EÚ	SR	VÚC	Mesto	
Rekonštrukcia pergoly a chodníkov v areáli MŠ Lesná 8	2016-2020	8 000,-				8 000,-	
Spolu		8 000,-				8 000,-	

Projektový zámer - strategická prioritná rozvojová oblasť / poradie – 4/28

Základné údaje o projektovom zámere č. 29

Názov projektu	Obnova sociálnych zariadení v troch triedach Materskej školy, Lesná10, Kolárovo						
Garant	Mesto Kolárovo						
Kontaktná osoba garanta	Helena Pálovicsová, riaditeľka MŠ						
Partneri garanta (spolupráca s ...)	Materská škola, Lesná 10, Kolárovo						
Začatie a ukončenie projektu (od -do)	2016 - 2017						
Stav projektu pred realizáciou	Sociálne zariadenia sú staré 44rokov a žiadne úpravy neboli prevedené okrem základnej údržby.						
Cieľ projektu	Odstránenie hygienických nedostatkov Zníženie spotreby vody – výmenou starého potrubia za nové – estetický vzhľad. Zníženie výdavkov na vodu a zvýšenie estetického vzhľadu a komfortu						
Výstupy	Zrekonštruované sociálne zariadenia v troch triedach Materskej školy, Lesná10, Kolárovo						
Užívatelia	Deti navštevujúce materskú školu a jej zamestnanci						
Indikátory monitoringu	Pokles spotreby vody Kvalitnejšie prevádzkové podmienky MŠ Skvalitnenie podmienok na výchovu na MŠ						
Zmluvné podmienky	VO - výber dodávateľa						
Riziká	Neschválenie NFP, výber dodávateľa cez VO						
Poznámky	V štádiu úvah Budeme realizovať aj bez prípadnej dotácie						
Realizácia projektu							
Fáza/milník	Súčinnosť iného odboru alebo subjektu					Termín	
Obnova sociálnych zariadení v troch triedach Materskej školy						2016-2017	
Financovanie projektu							
Druh výdavku	Termín	Náklady spolu (EUR)	z toho verejné zdroje				z toho súkromné zdroje
			EÚ	SR	VÚC	Mesto	
Obnova sociálnych zariadení v troch triedach Materskej školy	2016-2017	10 000,-				10 000,-	
Spolu		10 000,-				10 000,-	

Projektový zámer - strategická prioritná rozvojová oblasť / poradie – 4/30

Základné údaje o projektovom zámere č. 31

Názov projektu	Rekonštrukcia budovy skladových priestorov v areáli MŠ, Lesná 10, Kolárovo						
Garant	Mesto Kolárovo						
Kontaktná osoba garanta	Helena Pálovicsová, riaditeľka MŠ						
Partneri garanta (spolupráca s ...)	Materská škola, Lesná 10, Kolárovo						
Začatie a ukončenie projektu (od -do)	2016-2018						
Stav projektu pred realizáciou	Porušená izolácia strechy, opadaná omietka neestetický vzhľad						
Cieľ projektu	Sfunkčnenie budovy v areáli MŠ, mohla by sa využívať na uskladnenie vonkajších hračiek, kosačky a iných vecí, nakoľko po vytvorení novej triedy chýbajú skladové priestory. Získanie skladových priestorov a estetický vzhľad areálu. Izolácia strechy – 110 m², oprava fasády rozmery budovy v: 3,85m, d: 15,20m, š: 2,85m						
Výstupy	Zrekonštruovaná budova skladových priestorov v areáli MŠ						
Užívatelia	Zamestnanci MŠ						
Indikátory monitoringu	Kvalitnejšie prevádzkové podmienky MŠ Skvalitnenie podmienok na výchovu na MŠ						
Zmluvné podmienky	VO - výber dodávateľa						
Riziká	Neschválenie NFP, výber dodávateľa cez VO						
Poznámky	V štádiu úvah Budeme realizovať aj bez prípadnej dotácie						
Realizácia projektu							
Fáza/miľník	Súčinnosť iného odboru alebo subjektu					Termín	
Rekonštrukcia budovy skladových priestorov v areáli MŠ						2016-2018	
Financovanie projektu							
Druh výdavku	Termín	Náklady spolu (EUR)	z toho verejný zdroj				z toho súkromný zdroj
			EÚ	SR	VÚC	Mesto	
Rekonštrukcia budovy skladových priestorov v areáli MŠ	2016-2018	18 000,-				18 000,-	
Spolu		18 000,-				18 000,-	

Projektový zámer - strategická prioritná rozvojová oblasť / poradie – 4/31

Základné údaje o projektovom zámere č. 32

Názov projektu	Oprava prístupovej cesty medzi MŠ, Lesná 10 a ET na Lesnej 8						
Garant	Mesto Kolárovo						
Kontaktná osoba garanta	Helena Pálovicsová, riaditeľka MŠ, Mgr. Silvia Tóthová, riaditeľka MŠ						
Partneri garanta (spolupráca s ...)	Materská škola, Lesná 10, Kolárovo Materská škola s VJM – Óvoda, Brnenské námestia 16						
Začatie a ukončenie projektu (od -do)	2016-2020						
Stav projektu pred realizáciou	Popraskaný opotrebovaný povrch cesty						
Cieľ projektu	Vytvorenie bezpečnej cestnej komunikácie – zabezpečenie bezpečného prejazdu pre zásobovanie a rodičov						
Výstupy	Zrekonštruovaná prístupová cesta medzi MŠ, Lesná 10 a ET na Lesnej 8						
Užívatelia	Deti, ich rodičia a zamestnanci elokovaných pracovísk						
Indikátory monitoringu	Dĺžka zrekonštruovanej prístupovej cesty Zvýšená bezpečnosť cestnej premávky						
Zmluvné podmienky	VO - výber dodávateľa						
Riziká	Neschválenie NFP, výber dodávateľa cez VO						
Poznámky	V štádiu úvah Zámer je v súčasnosti len v polohe úvah						
Realizácia projektu							
Fáza/milník	Súčinnosť iného odboru alebo subjektu					Termín	
Oprava prístupovej cesty medzi MŠ, Lesná 10 a ET na Lesnej 8						2016-2020	
Financovanie projektu							
Druh výdavku	Termín	Náklady spolu (EUR)	z toho verejné zdroje				z toho súkromné zdroje
			EÚ	SR	VÚC	Mesto	
Oprava prístupovej cesty medzi MŠ, Lesná 10 a ET na Lesnej 8	2016-2020	8 000,-				8 000,-	
Spolu		8 000,-				8 000,-	

Projektový zámer - strategická prioritná rozvojová oblasť / poradie – 4/32

Základné údaje o projektovom zámere č. 33

Názov projektu	Budovanie školskej infraštruktúry ZŠ v meste Kolárovo
Garant	Mesto Kolárovo
Kontaktná osoba garanta	Ing. Margita Góghová
Partneri garanta (spolupráca s ...)	
Začatie a ukončenie projektu (od -do)	2016 – 2020
Stav projektu pred realizáciou	Zastaraný technický stav vybraných školských zariadení, vysoká energetická náročnosť objektov školskej infraštruktúry
Cieľ projektu	Cieľom projektu je zlepšiť technický stav školských zariadení, zníženie prevádzkových nákladov a energetickej náročnosti objektov školskej infraštruktúry
Výstupy	Kvalitná školská infraštruktúra - kvalitný technický stav objektov ZŠ, realizácia kontaktného zateplenia, výmena výplní otvorov a modernizácia vykurovacieho systému
Užívatelia	Žiaci ZŠ, príp. iní obyvatelia mesta, ktorí sa zúčastňujú na vzdelávacích programoch uskutočnených na ZŠ v meste
Indikátory monitoringu	Zlepšený technický stav školských budov, znížená energetická náročnosť objektov školskej infraštruktúry, zlepšené podmienky vzdelávania
Zmluvné podmienky	VO - výber dodávateľa
Riziká	Neschválenie NFP, výber dodávateľa cez VO
Poznámky	Spracovaná projektová dokumentácia Realizácia je závislá od získania finančných prostriedkov

Realizácia projektu

Fáza/míľnik	Súčinnosť iného odboru alebo subjektu	Termín
Budovanie školskej infraštruktúry ZŠ		2016-2020

Financovanie projektu

Druh výdavku	Termín	Náklady spolu (EUR)	z toho verejné zdroje				z toho súkromné zdroje
			EÚ	SR	VÚC	Mesto	
Budovanie školskej infraštruktúry ZŠ	2016-2020	200 000,-	160 000,-	30 000,-		10 000,-	
Spolu		200 000,-	160 000,-	30 000,-		10 000,-	

Projektový zámer - strategická prioritná rozvojová oblasť / poradie – 5/2

Základné údaje o projektovom zámere č. 35

Názov projektu	Rekonštrukcia futbalového štadióna K.Gőgha Kolárovo
Garant	Mesto Kolárovo
Kontaktná osoba garanta	Ing. Imrich Mészáros
Partneri garanta (spolupráca s ...)	
Začatie a ukončenie projektu (od -do)	2016 – 2020
Stav projektu pred realizáciou	Absencia kvalitného futbalového štadióna v meste – potreba rozšírenia hľadiska – vybudovanie novej montovanej tribúny Absencia kvalitných priestorových podmienok pre športovcov
Cieľ projektu	Cieľom projektu je vybudovať novú montovanú tribúnu (oceľovú) a zrekonštruovať miestnosti pre športovcov. Zvýšenie možnosti športového vyžitia pre občanov mesta, respektíve celého regiónu. Podpora rozvoja zdravého životného štýlu
Výstupy	Zrekonštruovaný futbalový štadión - nová montovaná tribúna, zrekonštruované miestnosti pre športovcov
Užívatelia	Miestne futbalové kluby, športovci, príp. iní obyvatelia mesta a regiónu - návštevníci štadióna
Indikátory monitoringu	Zlepšené podmienky pre šport a aktívny oddych v meste Rast popularity športu a zdravého životného štýlu
Zmluvné podmienky	VO - výber dodávateľa
Riziká	Neschválenie NFP, výber dodávateľa cez VO
Poznámky	V štádiu úvah Realizácia je závislá od získania finančných prostriedkov

Realizácia projektu

Fáza/míľnik	Súčinnosť iného odboru alebo subjektu	Termín
Rekonštrukcia futbalového štadióna K.Gőgha		2016- 2020

Financovanie projektu

Druh výdavku	Termín	Náklady spolu (EUR)	z toho verejné zdroje				z toho súkromné zdroje
			EÚ	SR	VÚC	Mesto	
Rekonštrukcia futbalového štadióna K.Gőgha	2016-2020	220 000,-		198 000,-		22 000,-	
Spolu		220 000,-		198 000,-		22 000,-	

Projektový zámer - strategická prioritná rozvojová oblasť / poradie – 8/1

Základné údaje o projektovom zámere č. 36

Názov projektu	Zriadenie mestskej predajne miestnych produktov						
Garant	Mesto Kolárovo						
Kontaktná osoba garanta	JUDr.Ing. Iveta Némethová – poslankyňa MsZ						
Partneri garanta (spolupráca s ...)	Komisia podnikateľská, poľnohospodárstva a rozvoja mesta pri MsZ v Kolárove						
Začatie a ukončenie projektu (od -do)	2017-2018						
Stav projektu pred realizáciou	Mesto leží v srdci vysokoprodukčnej poľnohospodárskej oblasti Vypracovanie projektovej dokumentácie a kalkulácie rozpočtových nákladov						
Cieľ projektu	Zabezpečiť predaj miestnych výrobkov. Podpora miestnych výrobcov. Zásobovanie obyvateľov, škôl a školských zariadení, sociálnych zariadení s produktmi miestnych výrobcov. Efektívne využívanie miestneho produktu. Zdravá výživa obyvateľov mesta. Zásobovanie obyvateľstva mesta Kolárovo s miestnymi, regionálnymi produktmi.						
Výstupy	Mestská predajňa miestnych produktov						
Užívatelia	Obyvatelia mesta, detí materských škôl, žiaci základných a stredných škôl, obyvatelia sociálnych zariadení na území mesta. Návštevníci mesta, turisti.						
Indikátory monitoringu	Konzumácia miestnych produktov. Zabezpečenie miestneho zásobovania s výrobkami miestnych resp. regionálnych výrobcov. Rast výkonnosti lokálnej ekonomiky a konkurencieschopnosti miestneho hospodárstva						
Zmluvné podmienky	Bez VO						
Riziká	Neschválenie NFP						
Poznámky	V štádiu úvah Zámer je v súčasnosti len v polohe úvah						
Realizácia projektu							
Fáza/míľnik	Súčinnosť iného odboru alebo subjektu					Termín	
Projektová dokumentácia						2017	
Realizácia stavby mestskej predajne						2018	
Financovanie projektu							
Druh výdavku	Termín	Náklady spolu (EUR)	z toho verejný zdroj				z toho súkromný zdroj
			EÚ	SR	VÚC	Mesto	
Projektová dokumentácia	2017	3 000,-				2 000,-	1 000,-
Realizácia stavby mestskej predajne	2018	100 000,-	90 000,-			9 000	1 000,-
Spolu		103 000,-	90 000,-			11 000,-	2 000,-

Projektový zámer - strategická prioritná rozvojová oblasť / poradie – 8/2

Základné údaje o projektovom zámere č. 37

Názov projektu	Zriadenie samosprávneho podniku v cezhraničnej spolupráci na spracovanie miestnej a regionálnej poľnohospodárskej produkcie						
Garant	Mesto Kolárovo						
Kontaktná osoba garanta	JUDr.Ing. Iveta Némethová – poslankyňa MsZ						
Partneri garanta (spolupráca s ...)	Komisia podnikateľská, poľnohospodárstva a rozvoja mesta pri MsZ Kolárovo						
Začatie a ukončenie projektu (od -do)	2017-2019						
Stav projektu pred realizáciou	Veľký ekonomický potenciál v spracovaní miestnych a regionálnych poľnohospodárskych produktov						
Cieľ projektu	Zriadenie samosprávneho podniku v cezhraničnej spolupráci na spracovanie miestnej poľnohospodárskej produkcie Zabezpečenie výmeny resp. ponuky miestnych – regionálnych poľnohospodárskych výrobkov. Cezhraničné resp. regionálne zásobovanie obyvateľov s produktmi regionálnych výrobcov						
Výstupy	Samosprávny podnik na spracovanie miestnej a regionálnej poľnohospodárskej produkcie						
Užívatelia	Obyvatelia mesta, regionálne partneri, zahraničné partneri						
Indikátory monitoringu	Počet samosprávnych podnikov na spracovanie miestnej a regionálnej poľnohospodárskej produkcie Rast výkonnosti lokálnej ekonomiky a konkurencieschopnosti miestneho hospodárstva						
Zmluvné podmienky	VO - výber dodávateľa						
Riziká	Neschválenie NFP, výber dodávateľa cez VO						
Poznámky	Projekt bude realizovaný v závislosti od výzvy v programovom období 2014-2020 V štádiu úvah Zámer je v súčasnosti len v polohe úvah						
Realizácia projektu							
Fáza/míľnik			Súčinnosť iného odboru alebo subjektu				Termín
Vyhľadávanie partnerov			Regionálni a zahraniční partneri				2017
Realizácia projektu - vybudovanie podniku							2018-2019
Financovanie projektu							
Druh výdavku	Termín	Náklady spolu (EUR)	z toho verejné zdroje				z toho súkromné zdroje
			EÚ	SR	VÚC	Mesto	
Vyhľadávanie partnerov	2017	10 000 000,-	9 000 000,-	1 000 000,-			
Realizácia projektu - vybudovanie podniku	2018-2019						
Spolu		10 000 000,-	9 000 000,-	1 000 000,-			

Projektový zámer - strategická prioritná rozvojová oblasť / poradie – 8/3

Základné údaje o projektovom zámere č. 38

Názov projektu	Podpora projektov budovania priemyselných parkov – Kolárovo - priemyselný park – zabezpečenie základnej infraštruktúry pre priemyselný park						
Garant	Mesto Kolárovo						
Kontaktná osoba garanta	Ing. Imrich Mészáros						
Partneri garanta (spolupráca s ...)							
Začatie a ukončenie projektu (od -do)	2016 – 2020						
Stav projektu pred realizáciou	Vysoká nezamestnanosť, nedostatok priemyselných podnikov vytvárajúcich pracovné miesta						
Cieľ projektu	Cieľom projektu je znížiť nezamestnanosť v meste a jeho okolí výstavbou priemyselného parku a zvýšiť kúpyschopnosť obyvateľov mesta diverzifikáciou hospodárskej štruktúry mesta						
Výstupy	Vybudovaná základná infraštruktúra pre priemyselný park						
Užívatelia	Podnikatelia, pracovná sila mesta						
Indikátory monitoringu	Zvýšenie počtu podnikateľov v meste, zvýšenie pracovných príležitostí v meste, zvýšenie príjmov obyvateľstva, zvýšená diverzifikácia hospodárstva mesta Rast ekonomickej konkurencieschopnosti mesta, rast atraktivity mesta pre investorov						
Zmluvné podmienky	VO - výber dodávateľa						
Riziká	Neschválenie NFP, výber dodávateľa cez VO						
Poznámky	Spracovaná štúdia Realizácia je závislá od získania finančných prostriedkov						
Realizácia projektu							
Fáza/míľnik	Súčinnosť iného odboru alebo subjektu					Termín	
Vybudovanie základnej infraštruktúry pre priemyselný park						2016-2020	
Financovanie projektu							
Druh výdavku	Termín	Náklady spolu (EUR)	z toho verejné zdroje				z toho súkromné zdroje
			EÚ	SR	VÚC	Mesto	
Vybudovanie základnej infraštruktúry pre priemyselný park	2016-2020	2 000 000,-	400 000,-	1 300 000,-		100 000,-	200 000,-
Spolu		2 000 000,-	400 000,-	1 300 000,-		100 000,-	200 000,-

Projektový zámer - strategická prioritná rozvojová oblasť / poradie – 9/1

Základné údaje o projektovom zámere č. 39

Názov projektu	Podpora a obnova infraštruktúry cestovného ruchu, výstavba a obnova cyklistických trás a turistických chodníkov						
Garant	Mesto Kolárovo						
Kontaktná osoba garanta	Ing. Imrich Mészáros						
Partneri garanta (spolupráca s ...)							
Začatie a ukončenie projektu (od -do)	2016 – 2020						
Stav projektu pred realizáciou	Mesto má veľmi atraktívne prostredie pre rozvoj cestovného ruchu, existuje aj spracovaná štúdia o možnostiach rozvoja CR v meste Mesto je napojené na cyklotrasu EuroVelo6						
Cieľ projektu	Cieľom projektu je skvalitniť infraštruktúru cestovného ruchu výstavbou a obnovou cyklistických trás a turistických chodníkov, zvýšiť bezpečnosť cyklistov a chodcov v centre mesta						
Výstupy	Postavené cyklistické trasy v dĺžke 6 km a turistické chodníky						
Užívatelia	Turisti, obyvatelia						
Indikátory monitoringu	Dĺžka postavených cyklistických trás a turistických chodníkov v km, zvýšený počet návštevníkov mesta Rast ekonomickej konkurencieschopnosti mesta, rast atraktivity mesta na trhu cestovného ruchu						
Zmluvné podmienky	VO - výber dodávateľa						
Riziká	Neschválenie NFP, výber dodávateľa cez VO						
Poznámky	Spracovaná štúdia Realizácia je závislá od získania finančných prostriedkov						
Realizácia projektu							
Fáza/míľnik	Súčinnosť iného odboru alebo subjektu					Termín	
Výstavba a obnova cyklistických trás a turistických chodníkov						2016-2020	
Financovanie projektu							
Druh výdavku	Termín	Náklady spolu (EUR)	z toho verejné zdroje				z toho súkromné zdroje
			EÚ	SR	VÚC	Mesto	
Výstavba a obnova cyklistických trás a turistických chodníkov	2016-2020	870 000,-	435 000,-	174 000,-	217 500,-	43 500,-	
Spolu		870 000,-	435 000,-	174 000,-	217 500,-	43 500,-	

Projektový zámer - strategická prioritná rozvojová oblasť / poradie – 11/1

Základné údaje o projektovom zámere č. 40

Názov projektu	Rekonštrukcia stavebných štruktúr mesta (chodníky, komunikácie, verejné zelene, verejné priestranstvá, verejné budovy)						
Garant	Mesto Kolárovo						
Kontaktná osoba garanta	Ladislav Halász						
Partneri garanta (spolupráca s ...)	Komisia výstavby a územného plánovania						
Začatie a ukončenie projektu (od -do)	2016 – 2020						
Stav projektu pred realizáciou	Vybrané stavebné štruktúry sú v zlom technickom stave; vybrané miestne komunikácie, chodníky a verejné budovy vyžadujú rekonštrukciu, verejné zelene a verejné priestranstvá vyžadujú revitalizáciu						
Cieľ projektu	Cieľom projektu je zrekonštruovať stavebné štruktúry mesta (chodníky, miestne komunikácie, verejné zelene, verejné priestranstvá, verejné budovy).						
Výstupy	Atraktívne, revitalizované verejné priestory mesta, obnovené verejné budovy. Rekonštrukcia chodníkov v dĺžke 5 km, miestnych komunikácií v dĺžke 7 km, parkoviská pre 30 osobných motorových vozidiel, verejnej zelene v rozlohe 3 ha, verejné priestranstvá v rozlohe 1 ha)						
Užívatelia	Obyvatelia mesta, návštevníci						
Indikátory monitoringu	Zvýšenie navštevovanosti mesta, spokojnosť obyvateľov so vzhľadom mesta, zlepšený technický stav verejných budov Rast atraktivity mesta						
Zmluvné podmienky	VO - výber dodávateľa						
Riziká	Neschválenie NFP, výber dodávateľa cez VO						
Poznámky	Spracovaná štúdia Budeme realizovať aj bez prípadnej dotácie						
Realizácia projektu							
Fáza/míľnik	Súčinnosť iného odboru alebo subjektu				Termín		
Rekonštrukcia stavebných štruktúr mesta					2016-2020		
Financovanie projektu							
Druh výdavku	Termín	Náklady spolu (EUR)	z toho verejné zdroje				z toho súkromné zdroje
			EÚ	SR	VÚC	Mesto	
Rekonštrukcia stavebných štruktúr mesta	2016-2020	1 800 000,-		360 000,-		1 440 000,-	
Spolu		1 800 000,-		360 000,-		1 440 000,-	

Projektový zámer - strategická prioritná rozvojová oblasť / poradie – 11/2

Základné údaje o projektovom zámere č. 41

Názov projektu	Zásobovanie obyvateľstva pitnou vodou lokalita Kolárovo - Pačérok, rozšírenie vodovodu						
Garant	Mesto Kolárovo						
Kontaktná osoba garanta	Ing. Imrich Mészáros						
Partneri garanta (spolupráca s ...)	Západoslovenská vodárenská spoločnosť, a.s., Nitra						
Začatie a ukončenie projektu (od -do)	2016-2018						
Stav projektu pred realizáciou	Absencia verejného vodovodu v lokalite Kolárovo - Pačérok						
Cieľ projektu	Cieľom projektu je zabezpečiť kvalitnú pitnú vodu pre obyvateľov lokality Kolárovo – Pačérok						
Výstupy	Vybudovaný vodovod v lokalite Kolárovo – Pačérok						
Užívatelia	Obyvatelia lokality Kolárovo – Pačérok						
Indikátory monitoringu	Zvýšenie kvality pitnej vody v lokalite Kolárovo – Pačérok Počet napojených domácností a organizácií na verejný vodovod Rast kvality života v lokalite Kolárovo – Pačérok						
Zmluvné podmienky	VO - výber dodávateľa						
Riziká	Neschválenie NFP, výber dodávateľa cez VO						
Poznámky	V štádiu úvah Realizácia je závislá od získania finančných prostriedkov						
Realizácia projektu							
Fáza/míľnik	Súčinnosť iného odboru alebo subjektu					Termín	
Zásobovanie obyvateľstva pitnou vodou lokalita Kolárovo - Pačérok, rozšírenie vodovodu						2016-2018	
Financovanie projektu							
Druh výdavku	Termín	Náklady spolu (EUR)	z toho verejné zdroje				z toho súkromné zdroje
			EÚ	SR	VÚC	Mesto	
Zásobovanie obyvateľstva pitnou vodou lokalita Kolárovo - Pačérok, rozšírenie vodovodu	2016-2018	175 000,-	140 000,-			26 250,-	8 750,-
Spolu		175 000,-	140 000,-			26 250,-	8 750,-

Projektový zámer - strategická prioritná rozvojová oblasť / poradie – 11/3

Základné údaje o projektovom zámere č. 42

Názov projektu	Zásobovanie obyvateľstva pitnou vodou Veľký Ostrov – Búdösvíz – Köveslágý						
Garant	Mesto Kolárovo						
Kontaktná osoba garanta	Ing. Imrich Mészáros						
Partneri garanta (spolupráca s ...)	Západoslovenská vodárenská spoločnosť, a.s., Nitra						
Začatie a ukončenie projektu (od -do)	2016 – 2018						
Stav projektu pred realizáciou	Absencia verejného vodovodu pre obyvateľov lokalít Veľký Ostrov – Búdösvíz – Köveslágý						
Cieľ projektu	Cieľom projektu je zabezpečiť kvalitnú pitnú vodu pre obyvateľov lokalít Veľký Ostrov – Búdösvíz – Köveslágý						
Výstupy	Vybudovaný vodovod pre lokality Veľký Ostrov – Búdösvíz – Köveslágý						
Užívatelia	Obyvatelia lokalít Veľký Ostrov – Búdösvíz – Köveslágý						
Indikátory monitoringu	Zvýšenie kvality pitnej vody v lokalitách Veľký Ostrov – Búdösvíz – Köveslágý Počet napojených domácností a organizácií na verejný vodovod Rast kvality života v lokalitách Veľký Ostrov – Búdösvíz – Köveslágý						
Zmluvné podmienky	VO - výber dodávateľa						
Riziká	Neschválenie NFP, výber dodávateľa cez VO						
Poznámky	V štádiu úvah Realizácia je závislá od získania finančných prostriedkov						
Realizácia projektu							
Fáza/míľnik	Súčinnosť iného odboru alebo subjektu					Termín	
Zásobovanie obyvateľstva pitnou vodou Veľký Ostrov – Búdösvíz – Köveslágý						2016-2018	
Financovanie projektu							
Druh výdavku	Termín	Náklady spolu (EUR)	z toho verejné zdroje				z toho súkromné zdroje
			EÚ	SR	VÚC	Mesto	
Zásobovanie obyvateľstva pitnou vodou Veľký Ostrov – Búdösvíz – Köveslágý	2016-2018	160 000,-	128 000,-			24 000,-	8 000,-
Spolu		160 000,-	128 000,-			24 000,-	8 000,-

Projektový zámer - strategická prioritná rozvojová oblasť / poradie – 11/4

Základné údaje o projektovom zámere č. 43

Názov projektu	Výstavba nájomných bytov – 12 bytových jednotiek – zóna Juh						
Garant	Mesto Kolárovo						
Kontaktná osoba garanta	Ing. Imrich Mészáros						
Partneri garanta (spolupráca s ...)							
Začatie a ukončenie projektu (od -do)	2017-2020						
Stav projektu pred realizáciou	Nedostatok nájomných bytov v meste						
Cieľ projektu	Cieľom projektu je zvýšiť počet bytov v meste ohľadom na záujem o bývanie v meste, zlepšiť podmienky bývania v meste a následne prispieť k zlepšeniu demografickej štruktúry obyvateľstva mesta						
Výstupy	Nájomný bytový dom so 12 bytovými jednotkami, bytové jednotky s 1 až 3 obytnými izbami						
Užívatelia	Obyvatelia a iní záujemcovia o bývanie v meste						
Indikátory monitoringu	Počet postavených nájomných bytov Zvýšenie počtu kvalitných bytov v meste, zlepšené podmienky bývania v meste						
Zmluvné podmienky	VO - výber dodávateľa						
Riziká	Neschválenie NFP, výber dodávateľa cez VO						
Poznámky	V štádiu úvah Zámer je v súčasnosti len v polohe úvah						
Realizácia projektu							
Fáza/míľnik	Súčinnosť iného odboru alebo subjektu				Termín		
Výstavba nájomných bytov – 12 bytových jednotiek – zóna juh					2017-2020		
Financovanie projektu							
Druh výdavku	Termín	Náklady spolu (EUR)	z toho verejné zdroje				z toho súkromné zdroje
			EÚ	SR	VÚC	Mesto	
Výstavba nájomných bytov – 12 bytových jednotiek – zóna juh	2017-2020	620 000,-				620 000,-	
Spolu		620 000,-				620 000,-	

Projektový zámer - strategická prioritná rozvojová oblasť / poradie – 11/5

Základné údaje o projektovom zámere č. 44

Názov projektu	Rozšírenie inžinierskych sietí – komplexná technická vybavenosť Kolárovo - Juh						
Garant	Mesto Kolárovo						
Kontaktná osoba garanta	Ing. Imrich Mészáros						
Partneri garanta (spolupráca s ...)							
Začatie a ukončenie projektu (od -do)	2016-2017						
Stav projektu pred realizáciou	Rastúci záujem o bývanie v meste Existuje už vypracovaná projektová dokumentácia						
Cieľ projektu	Cieľom projektu je zabezpečiť zásobovanie energiami, vodou atď. obytnú zónu „Kolárovo - Juh“, napojenie územia na cestnú komunikáciu a tým zvýšiť počet záujemcov o výstavbu rodinných domov ako i bytov na danom území mesta, ohľadom na záujem o bývanie v meste, zlepšiť podmienky bývania v meste a následne prispieť k zlepšeniu demografickej štruktúry obyvateľstva mesta						
Výstupy	Vybudovaná základná infraštruktúra pre časť územia „ Kolárovo - Juh“ Kompletne vybudované inžinierske siete v mestskej časti Kolárovo - Juh						
Užívatelia	Obyvatelia a iní záujemcovia o bývanie v meste, podnikatelia						
Indikátory monitoringu	Dĺžka vybudovaných inžinierskych sietí (v km), rozloha vybudovaných komunikácií v m², Zvýšenie počtu kvalitných bytov v meste, zlepšené podmienky bývania v meste Rast atraktivity mesta na bývanie						
Zmluvné podmienky	VO - výber dodávateľa						
Riziká	Neschválenie NFP, výber dodávateľa cez VO						
Poznámky	Spracovaná projektová dokumentácia Budeme realizovať aj bez prípadnej dotácie						
Realizácia projektu							
Fáza/milník	Súčinnosť iného odboru alebo subjektu					Termín	
Rozšírenie inžinierskych sietí – komplexná technická vybavenosť Kolárovo - Juh						2016-2017	
Financovanie projektu							
Druh výdavku	Termín	Náklady spolu (EUR)	z toho verejné zdroje				z toho súkromné zdroje
			EÚ	SR	VÚC	Mesto	
Rozšírenie inžinierskych sietí – komplexná technická vybavenosť Kolárovo - Juh	2016-2017	903 000,-				903 000,-	
Spolu		903 000,-				903 000,-	

Projektový zámer - strategická prioritná rozvojová oblasť / poradie – 12/2

Základné údaje o projektovom zámere č. 46

Názov projektu	Rekonštrukcia a modernizácia verejného osvetlenia						
Garant	Mesto Kolárovo						
Kontaktná osoba garanta	Ladislav Halász						
Partneri garanta (spolupráca s ...)							
Začatie a ukončenie projektu (od -do)	2016-2017						
Stav projektu pred realizáciou	Technický stav verejného osvetlenia na viacerých úsekoch je nevyhovujúci, súčasný systém verejného osvetlenia si vyžaduje vysoké prevádzkové náklady – energeticky náročný systém						
Cieľ projektu	Cieľom projektu je modernizovať verejné osvetlenie v meste a tým znížiť energetickú náročnosť verejného osvetlenia, zlepšiť vzhľad mesta a zvýšiť bezpečnosť ľudí, bezpečnosť v doprave						
Výstupy	Moderné verejné osvetlenie v meste, technológia - LED svetidlami, v počte cca 1220 kusov						
Užívatelia	Obyvatelia, podnikatelia, návštevníci mesta						
Indikátory monitoringu	Nižšia spotreba energie pre verejné osvetlenie, menšia nehodovosť Zlepšenie bezpečnosti na verejných priestranstvách						
Zmluvné podmienky	VO - výber dodávateľa						
Riziká	Neschválenie NFP, výber dodávateľa cez VO						
Poznámky	Spracovaná štúdia Budeme realizovať aj bez prípadnej dotácie						
Realizácia projektu							
Fáza/milník	Súčinnosť iného odboru alebo subjektu					Termín	
Rekonštrukcia a modernizácia verejného osvetlenia						2016-2017	
Financovanie projektu							
Druh výdavku	Termín	Náklady spolu (EUR)	z toho verejné zdroje				z toho súkromné zdroje
			EÚ	SR	VÚC	Mesto	
Rekonštrukcia a modernizácia verejného osvetlenia	2016-2017	800 000,-				800 000,-	
Spolu		800 000,-				800 000,-	

Projektový zámer - strategická prioritná rozvojová oblasť / poradie – 13/1

Základné údaje o projektovom zámere č. 47

Názov projektu	Premiestnenie hniezda bociana na ulici Studená strana (Studená strana 52)						
Garant	Mesto Kolárovo						
Kontaktná osoba garanta	Ing. Balogh Zoltán						
Partneri garanta (spolupráca s ...)	Združenie ochranárov Dolného Žitného ostrova Ochranný spolok Vodný mlyn						
Začatie a ukončenie projektu (od -do)	2016-2017						
Stav projektu pred realizáciou	Hniezdo bociana je na stĺpe elektrického vedenia priamo pri chodníku. Z dôvodu výkalov bocianov túto časť chodníka obyvatelia nemôžu použiť.						
Cieľ projektu	Premiestnenia už existujúceho hniezda o 2-3 m k smeru cesty, aby občania bezpečne mohli používať chodník.						
Výstupy	Premiestnené hniezdo						
Užívatelia	Občania mesta, návštevníci mesta						
Indikátory monitoringu	Kontrola existencie hniezda a čistoty chodníka Zvýšená bezpečnosť chodcov Zvýšenie kvality životného prostredia						
Zmluvné podmienky	VO - výber dodávateľa						
Riziká	Výber dodávateľa cez VO						
Poznámky	V štádiu úvah, Budeme realizovať aj bez prípadnej dotácie						
Realizácia projektu							
Fáza/milník	Súčinnosť iného odboru alebo subjektu					Termín	
Premiestnenie hniezda bociana na ulici Studená strana						2016-2017	
Financovanie projektu							
Druh výdavku	Termín	Náklady spolu (EUR)	z toho verejné zdroje				z toho súkromné zdroje
			EÚ	SR	VÚC	Mesto	
Premiestnenie hniezda bociana na ulici Studená strana	2016-2017	200,-				200,-	
Spolu		200,-				200,-	

Projektový zámer - strategická prioritná rozvojová oblasť / poradie – 13/2

Základné údaje o projektovom zámere č. 48

Názov projektu	Inovácia kamerového systému mesta						
Garant	Mesto Kolárovo						
Kontaktná osoba garanta	Ing. Imrich Mészáros						
Partneri garanta (spolupráca s ...)							
Začatie a ukončenie projektu (od -do)	2016-2020						
Stav projektu pred realizáciou	V meste už existuje kamerový systém – avšak počet rozmiestnených kamier je nepostačujúci						
Cieľ projektu	Vytvoriť podmienky pre zníženie výskytu kriminality a protispoločenskej činnosti a tým prispieť k zvýšeniu pocitu istoty, bezpečnosti a spokojnosti občanov a návštevníkov mesta. Situačná prevencia kriminality – rozšírenie kamerového systému. Dôležitým faktorom, ktorý pôsobí pri umiestnení kamier je ich preventívny účinok – potenciálny páchateľ upustí od nekalých úmyslov, keď si je vedomý, že je monitorovaný a z trestného činu bude usvedčený. Záznam obrazu je účinný prostriedok pri objasňovaní trestnej činnosti a pri operatívnom vyhľadávaní páchateľa. Rozmiestnenie ďalších kamier na vybraných lokalitách: pri vstupoch do mesta, pri cintoríne, pri autobusovej stanici, pri centrálnom parku, na sídliskách.						
Výstupy	Rozšírený inovovaný kamerový systém (rozmiestnenie ďalších kamier)						
Užívatelia	Občania mesta, návštevníci mesta						
Indikátory monitoringu	Počet rozmiestnených kamier Zvýšená bezpečnosť občanov a zvýšená ochrana ich majetku						
Zmluvné podmienky	VO - výber dodávateľa						
Riziká	Výber dodávateľa cez VO						
Poznámky	Zámer je pokračovaním už realizovaného projektu Realizácia je závislá od získania finančných prostriedkov						
Realizácia projektu							
Fáza/míľnik	Súčinnosť iného odboru alebo subjektu					Termín	
Rozšírenie kamerového systému						2016-2020	
Financovanie projektu							
Druh výdavku	Termín	Náklady spolu (EUR)	z toho verejný zdroj				z toho súkromný zdroj
			EÚ	SR	VÚC	Mesto	
Rozšírenie kamerového systému	2016-2020	100 000,-		90 000,-		10 000,-	
Spolu		100 000,-		90 000,-		10 000,-	

Projektový zámer - strategická prioritná rozvojová oblasť / poradie – 13/3

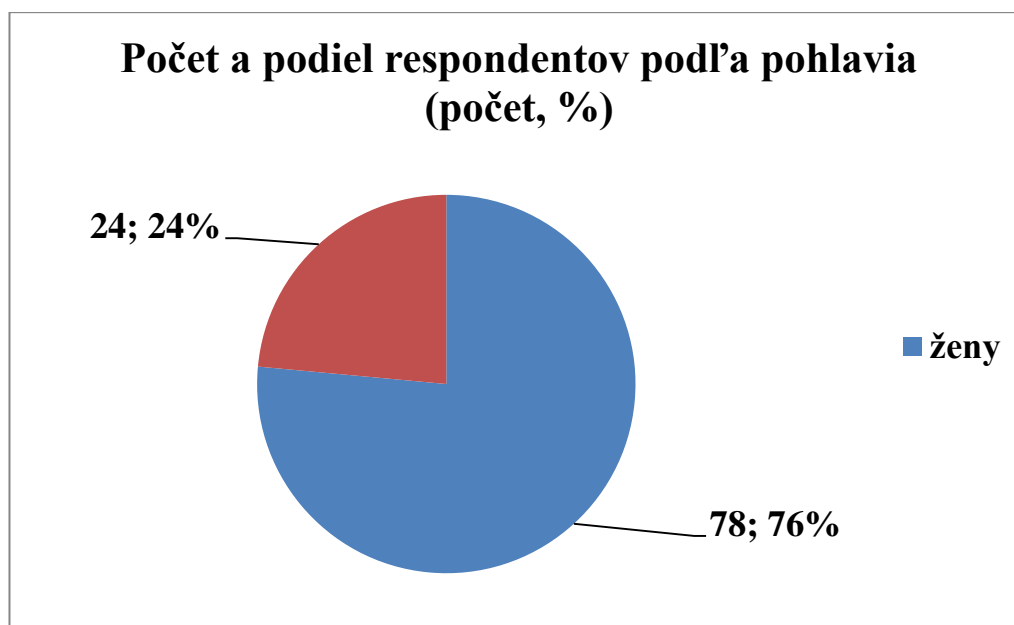
Základné údaje o projektovom zámere č. 49

Názov projektu	Zlepšenie stavu ovzdušia v meste Kolárovo – nákup multifunkčnej čistiacej techniky						
Garant	Mesto Kolárovo						
Kontaktná osoba garanta	Ing. Imrich Mészáros						
Partneri garanta (spolupráca s ...)							
Začatie a ukončenie projektu (od -do)	2016-2020						
Stav projektu pred realizáciou	Absencia kvalitného zametacieho vozidla na údržbu a čistenie cestných komunikácií						
Cieľ projektu	Cieľom projektu je nákup chýbajúcej čistiacej techniky a prispieť tak k efektívnejšiemu čisteniu ciest a zlepšeniu kvality ovzdušia a života v meste. Zníženie prašnosti ovzdušia v meste obstaraním čistiaceho vozidla pozemných komunikácií. Obstarané vozidlo zabezpečuje čistenie pozemných komunikácií aj v zime: vyčistí komunikáciu od napadaného snehu ako pluh. Vozidlo bude využívané aj na zavlažovanie mestskej zelene.						
Výstupy	Vysokokapacitné multifunkčné zametacie vozidlo vo vlastníctve mesta - čistiaca technika pre údržbu cestných komunikácií v meste + na zavlažovanie mestskej zelene						
Užívatelia	Občania mesta, návštevníci mesta						
Indikátory monitoringu	Počet vysokokapacitných zametacích vozidiel vo vlastníctve mesta Kvalitnejšia cestná komunikácia v meste, zlepšenie stavu ovzdušia, vyššia bezpečnosť cestnej premávky v zime, rast kvality životného prostredia Zvýšená starostlivosť o mestskej zelene						
Zmluvné podmienky	VO - výber dodávateľa						
Riziká	Výber dodávateľa cez VO						
Poznámky	V štádiu úvah Realizácia je závislá od získania finančných prostriedkov						
Realizácia projektu							
Fáza/míľnik	Súčinnosť iného odboru alebo subjektu					Termín	
Nákup kvalitného zametacieho vozidla na údržbu a čistenie cestných komunikácií, na zavlažovanie verejnej zelene						2016-2020	
Financovanie projektu							
Druh výdavku	Termín	Náklady spolu (EUR)	z toho verejné zdroje				z toho súkromné zdroje
			EÚ	SR	VÚC	Mesto	
Nákup kvalitného zametacieho vozidla na údržbu a čistenie cestných komunikácií, na zavlažovanie verejnej zelene	2016-2020	270 000,-		243 000,-		27 000,-	
Spolu		270 000,-		243 000,-		27 000,-	

1.Výsledky dotazníkového prieskumu názorov obyvateľov Kolárova

1.1. Zloženie vzorky respondentov

Dotazníkového prieskumu sa zúčastnilo 102 obyvateľov mesta Kolárova z celkového počtu 9246 obyvateľov v produktívnom /15-62 r./ a poproduktívnom veku /nad 63 r./³, čo predstavuje približne 1,1 % obyvateľov. Zloženie vzorky respondentov podľa pohlavia nám ukazuje, že svoj názor vyjadrili väčšinou obyvatelia ženského pohlavia (Obrázok č. 1.)



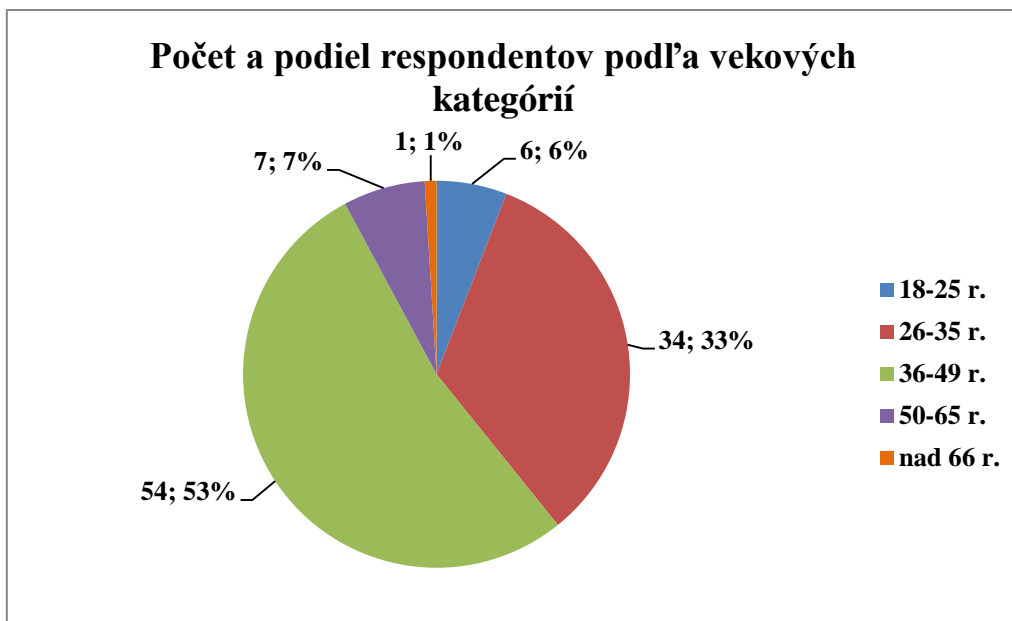
Obrázok č. 1. Počet a podiel respondentov podľa pohlavia

Zdroj: vlastné spracovanie na základe údajov z dotazníkového prieskumu

Respondenti podľa veku reprezentovali štyri vekové skupiny, ktorých sa prieskum názorov týkal. Najviac odpovedí poskytli obyvatelia z vekovej skupiny 36-49 r. (52,9%), kým obyvatelia mesta z vekovej skupiny od 14-17 r. nie sú zastúpené vo vzorke. Vekové zloženie respondentov je znázornené na Obrázku č. 2.

³ Sčítanie obyvateľov, domov a bytov 2011: Obyvateľstvo podľa pohlavia, rodinného stavu a veku mesta Kolárovo. Zdroj:

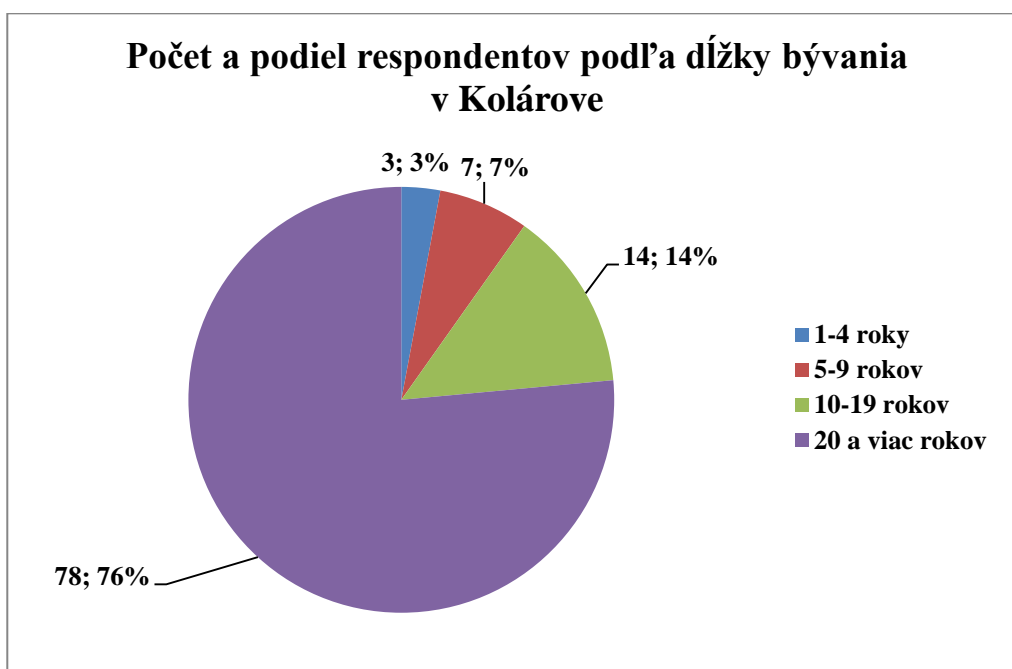
<http://census2011.statistics.sk/SR/Z%20padn%20Slovensko/Nitriansky%20kraj/Okres%20Kom%20rno/Ko1%20rovo/TAB.%2014%20Obyvate%20stvo%20pod%20BEa%20pohlavia,%20rodinn%20stavu%20a%20veku.xls>



Obrázok č. 2. Počet a podiel respondentov vo vzorke podľa vekových kategórií.

Zdroj: vlastné spracovanie na základe údajov z dotazníkového prieskumu

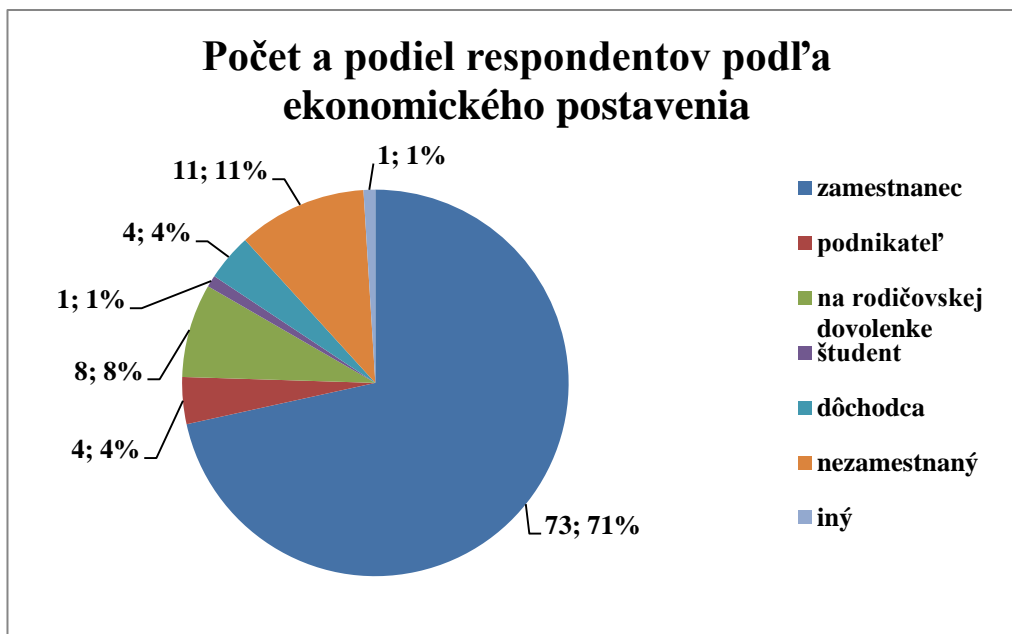
Najviac respondentov žije v meste už viac ako 20 rokov (76,5%), kým tí, ktorí bývajú v meste menej ako 1 rok nie sú vo vzorke zastúpení. Respondentov podľa dĺžky bývania v meste ukazuje Obrázok č. 3.



Obrázok č. 3. Počet a podiel respondentov vo vzorke podľa dĺžky bývania v Kolárove.

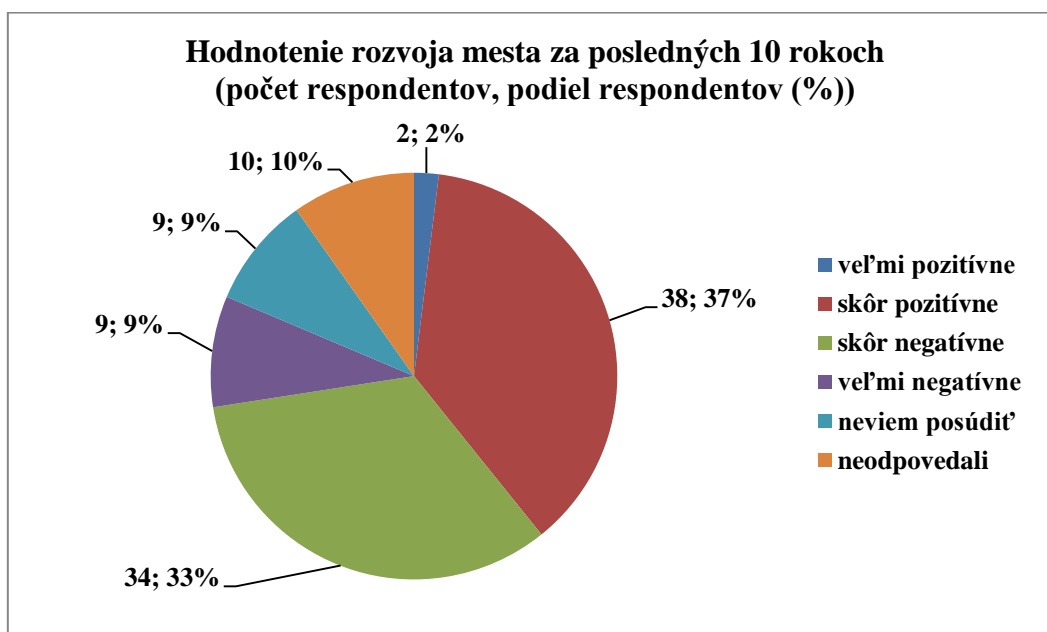
Zdroj: vlastné spracovanie na základe údajov z dotazníkového prieskumu

Z hľadiska ekonomického postavenia boli v najväčšej miere vo vzorke zastúpení zamestnanci (71,6 %). Zloženie vzorky podľa ekonomického postavenia respondentov ukazuje Obrázok č.4.



Obrázok č. 4. Počet a podiel respondentov podľa ekonomického postavenia
Zdroj: vlastné spracovanie na základe údajov z dotazníkového prieskumu

1.2. Hodnotenie situácie a spokojnosť so situáciou, najväčšie problémy v meste

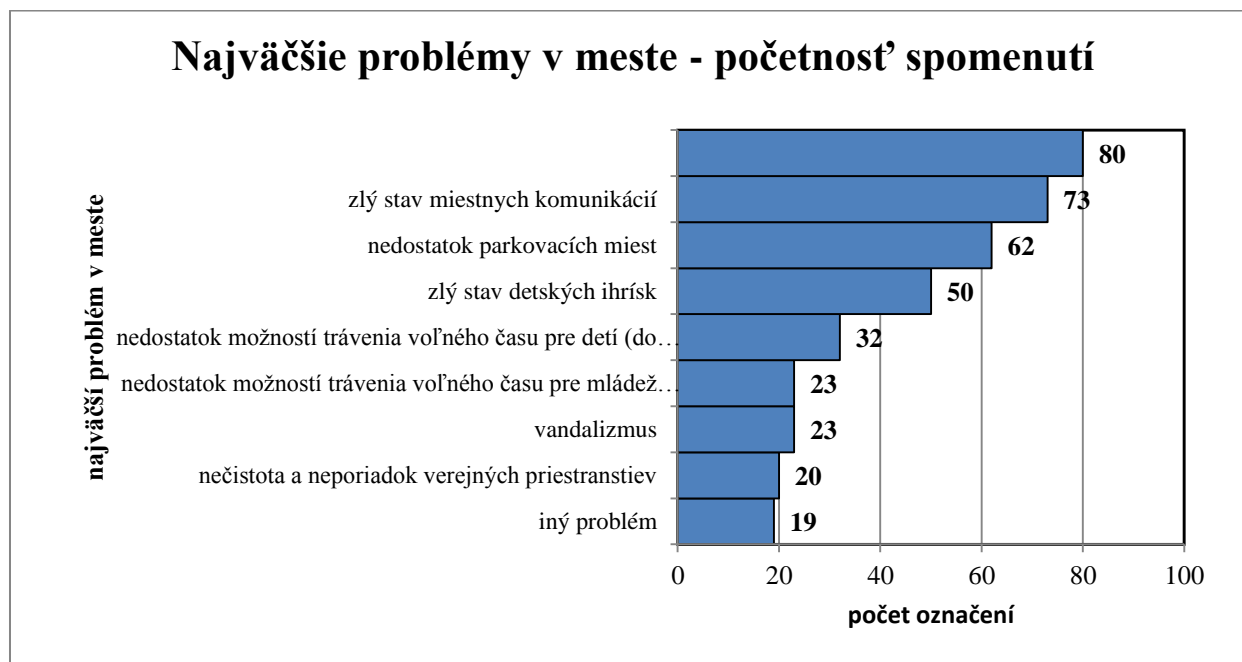


Obrázok č. 5. Hodnotenie rozvoja mesta za posledné desaťročie
Zdroj: vlastné spracovanie na základe údajov z dotazníkového prieskumu

Približne 19 % respondentov nevedelo posúdiť, alebo neodpovedalo na otázku, ktorá sa týkala rozvoja mesta za posledných 10 rokov. Ostatní respondenti sa delia na dva, veľkostne skoro rovnaké tábory (Obrázok č. 5.). 42% odpovedajúcich vidí posúdilo rozvoj mesta za posledné desaťročie skôr negatívne a 39% skôr pozitívne.

(Obrázok č. 5.). Celkovo hodnotenie rozvoja mesta za posledné desaťročie respondentmi na škále od 1 (pozitívne) do 5 (negatívne) môžeme naznačiť priemernou hodnotou 3,10.

Medzi najväčšie problémy v meste zaradili opýtaní nedostatok pracovných miest (až 78,4 % to považuje za problém), zlý stav miestnych komunikácií (71,5 %), nedostatok parkovacích miest (60,7 %) a zlý stav detských ihrísk (49 %). Na Obrázku č. 6. sú prezentované počty spomenutí jednotlivých odpovedí.



Obrázok č. 6. Najväčšie problémy v Kolárove – početnosť spomenutí

Zdroj: vlastné spracovanie na základe údajov z dotazníkového prieskumu

Pri jednotlivých odpovediach uviedli opýtaní aj konkrétne prípady. Nedostatok parkovísk označili respondenti najmä pri Základnej škole F. Rákócziho II., pri Materskej škole na Brnenskom námestí, v blízkosti zdravotného centra a centrum mesta trpí rovnakým problémom. Potreby opravy miestnych komunikácií sa spomenuli v súvislosti s ulicami Mierová a Staničná. V kategórii iný problém spomenuli respondenti aj problémy s rómskou menšinou a s bezdomovcami, a tiež absenciu kúpaliska/plavárne, absenciu cesty pre cyklistov v meste, zlé osvetlenie (Atlas Fitnes, smer Puruk), objavujú sa v meste aj túlaví psi, absencia kultúrnych programov v slovenskom jazyku pre deti, chodníky v cintoríne nevyhovujú pre imobilných, nedokončená kanalizácia (Česká ul.).

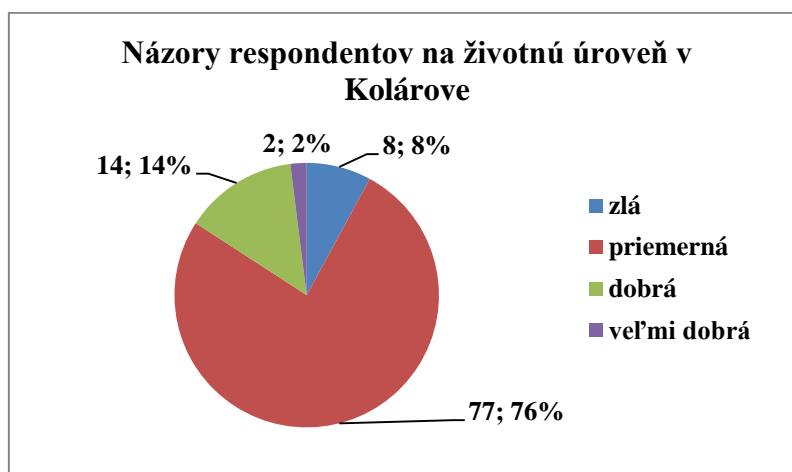
Respondenti hodnotili na škále od 1 do 5 aj jednotlivé charakteristické črty mesta Kolárovo. Hodnota 1 znamenala spokojnosť a hodnota 5 nespokojnosť s danou charakteristikou mesta.

Tabuľka č. 1. Spokojnosť s charakteristickými črtami mesta Kolárovo

Charakteristiky mesta Kolárova	Priemerné hodnotenie (1- veľmi spokojný, 5 - veľmi nespokojný)
kvalita výchovy v MŠ	1,99
kvalita výučby na ZŠ	2,02
možnosti športového vyžitia	2,38
stav verejnej zelene, čistota a údržba verejných priestranstiev	2,53
dopravné značenie v meste	2,77
verejné osvetlenie	2,92
možnosti kultúrneho vyžitia pre mládež	2,99
mestská polícia	3,00
miestna a hromadná doprava	3,09
možnosti kultúrneho vyžitia pre dospelých	3,10
bezpečnosť v meste a ochrana osobného majetku	3,16
práca mestského úradu a samosprávy	3,32
stav chodníkov	3,72
možnosti parkovania	3,73
stav miestnych komunikácií	4,03
ponuka pracovných miest	4,14
prilákavosť investorov	4,16
Celkové prostredie	3,12

Zdroj: vlastné spracovanie na základe údajov z dotazníkového prieskumu

Najviac boli opýtaní priemerne spokojní s kvalitou výučby v MŠ (1,99) a na ZŠ (2,02) a s možnosťami športového vyžitia (2,38) a priemerne nespokojní s prilákaním investorov (4,16), s ponukou pracovných miest (4,14) a so stavom miestnych komunikácií (4,03). Celkovo hodnotili charakteristiky mesta priemernou hodnotou 3,12. Ďalšie výsledky sú znázornené v Tabuľke č. 1.



Obrázok č. 7. Životná úroveň v Kolárove – názory respondentov

Zdroj: vlastné spracovanie na základe údajov z dotazníkového prieskumu

Najviac opýtaných si myslí, že životná úroveň v meste Kolárovo je priemerná. Názory respondentov na životnú úroveň v meste ukazuje Obrázok č. 7. V meste plánuje žiť

a považuje Kolárovo za vhodné miesto za svoje bydlisko aj v budúcnosti až 89 % opýtaných, 7% opýtaných má v pláne odstáť a 4% opýtaných neposkytla odpoveď.

1.3. Návrhy na zmeny v meste

Opýtaní si v najväčšom počte myslia, že mesto by sa malo zamerať na rekonštrukciu a údržbu miestnych komunikácií a predškolských a školských zariadení, ďalej zlepšiť možnosti trávenia voľného času pre menšie deti a rodiny s menšími deťmi a zvýšiť verejnú bezpečnosť občanov mesta (Tabuľka č. 2.).

Tabuľka č. 2. Názor opýtaných na rozvojové smery mesta Kolárovo

Smer rozvoja mesta	Počet spomenutí	Pomer respondentov, ktorí návrh spomenuli
rekonštrukcia a údržba miestnych komunikácií	81	79,41%
rekonštrukcia predškolských a školských zariadení	64	62,75%
zlepšenie možností trávenia voľného času pre menšie deti, pre rodiny s malými deťmi	50	49,02%
zvýšenie verejnej bezpečnosti občanov	37	36,27%
skvalitnenie a zvýšenie počtu kultúrnych aktivít	24	23,53%
iné, na ktoré by sa mal sústrediť rozvoj v meste	21	20,59%
odstránenie divokých skládok	21	20,59%
výsadba a údržba verejnej zelene	20	19,61%
udržiavanie čistoty verejných priestranstiev	16	15,69%
zlepšenie možností trávenia voľného času pre mládež (prosím konkretizovať)	15	14,71%
revitalizácia mesta	13	12,75%
vandalizmus	12	11,76%
rozšírenie priestorov pre šport a aktívny oddych (prosím konkretizovať)	10	9,80%
zriadenie nových klubových priestorov pre mládež	10	9,80%
zlepšenie podmienok na podnikanie	8	7,84%
rozšírenie sociálnych služieb	5	4,90%
skrášenie mesta (ak máte návrhy, tak prosím napíšte)	5	4,90%
zvýšenie kvality poskytovaných služieb pre seniorov (prosím konkretizovať)	5	4,90%
Celkový počet spomenutí	417	

Zdroj: vlastné spracovanie na základe údajov z dotazníkového prieskumu

Okrem spomenutých smerov rozvoja si opýtaní myslia, že mesto by sa malo zamerať všeobecne aj na vytváranie nových pracovných miest, vytváranie parkovacích miest, pozdviženie cestovného ruchu a získavanie zdrojov z EÚ a ako konkrétny návrh sa nachádzal viac krát v odpovediach zvýšenie kapacity školskej jedálne, alebo podpora dobrovoľných aktivít. Z hľadiska verejnej bezpečnosti sa spomínali problémy s občanmi rómskej národnosti (viac spomenutí) a vandalizmus v súvislosti s cintorínom (1 spomenutie).

Ako služby chýbajú najviac, viackrát boli spomenuté kúpalisko/plaváreň, kino, viac odborných lekárov a obchodné centrum (a konkrétne viackrát aj absencia obchodu spoločnosti

LIDL). Spomenuli sa aj potreba lepšej informovanosti obyvateľov a kluby pre dospelých, prípadne ihrisko pre dospelých/zábavný park, tenisové kurty.

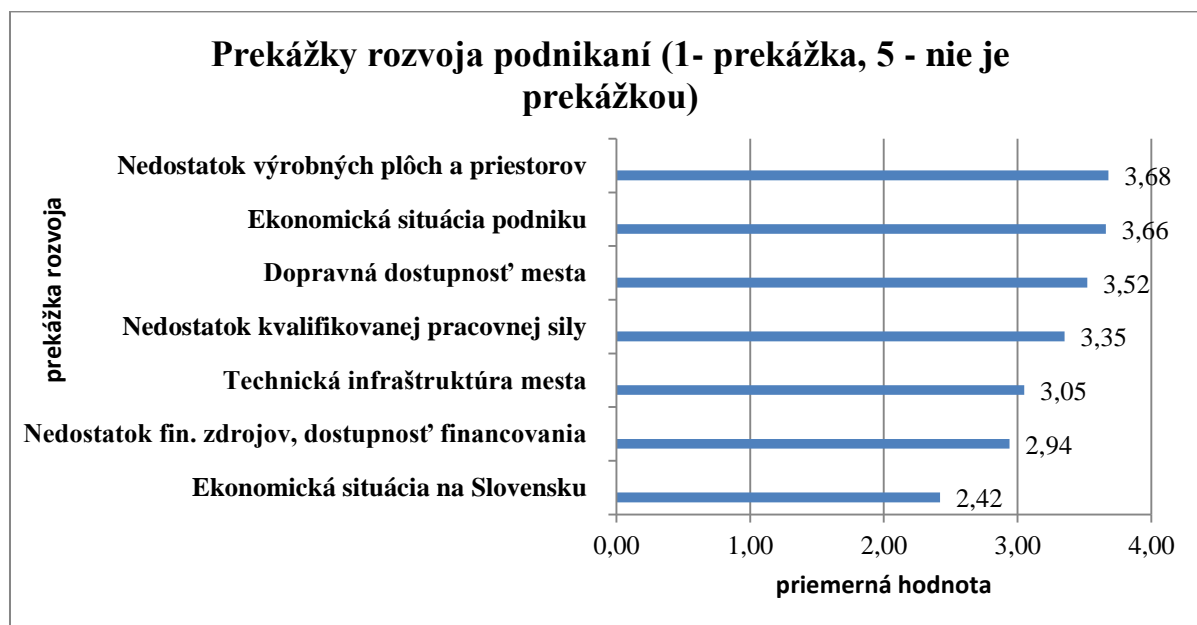
2. Výsledky dotazníkového prieskumu názorov podnikateľov Kolárova

2.1. Zloženie vzorky respondentov

Dotazník celkovo vyplnilo 21 podnikateľov, väčšina z nich podniká ako fyzická osoba/živnostník a viac než 3 roky, zamestnancov má 71 % z nich (pričom počty ich zamestnancov rástol alebo zostal nezmenený za posledných 5 rokov). Tretina z odpovedajúcich podniká v oblasti služieb, pričom dotazník vyplnili aj reprezentanti vykonávajúci ekonomické činnosti v oblastiach stavebníctva, priemyslu, dopravy, poľnohospodárstva a obchodu.

2.2. Hodnotenie situácie a spokojnosť s podnikateľským prostredím v meste

Za najväčšie prekážky v rozvoji podnikatelia označili podnikatelia ekonomickú situáciu na Slovensku a nedostatok finančných zdrojov. Faktory prostredia týkajúcich sa mesta boli označené za najmenej prekážku tvoriace činitele.



Obrázok č. 8. Prekážky rozvoja podnikaní v Kolárove – názory respondentov

Zdroj: vlastné spracovanie na základe údajov z dotazníkového prieskumu

Len približne polovica respondentov považuje ponuku pozemkov, výrobných a skladových priestorov a administratívnych a obchodných priestorov za dostatočnú. Konkrétne poznámky k absencii pozemkov a priestorov respondenti neposkytli.

Tabuľka č. 3. Spokojnosť podnikateľov s charakteristikami mesta Kolárovo (1-veľmi spokojný, 5-veľmi nespokojný)

Charakteristika mesta	Priemerné hodnotenie
Podnikateľské prostredie mesta, podnikateľské služby v meste	2,95
Dostupnosť plôch a priestorov pre podnikanie	2,95
Kvalita dopravnej dostupnosti mesta	3,19
Spolupráca s ostatnými úradmi v meste a v okrese	3,19
Dostupnosť kvalitnej pracovnej sily	3,43
Miestne dane, miestne poplatky	3,43
Spolupráca s Mestským úradom v Kolárove	3,43
Spolupráca s miestnymi firmami, združeniami	3,58
Imidž mesta, kvalita života v meste	3,62
Celkové hodnotenie	3,26

Zdroj: vlastné spracovanie na základe údajov z dotazníkového prieskumu

Tabuľka č. 3. ukazuje priemerné hodnoty hodnotenia jednotlivých charakteristík mesta Kolárova, vidieť, že prostredie v meste hodnotili priemerne hodnotou 3,26. Podnikatelia hodnotili priemerne najhoršie imidž a kvalitu života v meste (3,62), pričom najlepšie hodnotili podnikatelia charakteristiky „podnikateľské prostredie mesta, podnikateľské služby v meste” (2,95) a „dostupnosť plôch a priestorov pre podnikanie” (2,95). Všetky hodnoty v tabuľke sú priemerné. O priemernom hodnotení prostredia svedčia aj odpovede na otázku, „Ako hodnotíte mesto ako miesto pre Vaše podnikanie?”.. Väčšina odpovedajúcich označilo mesto len ako „vyhovujúce” alebo „dobré” prostredie pre svoje podnikanie.

2.3. Návrhy a plány podnikateľov

Väčšina podnikateľov by privítala pomoc vo forme spoločnej propagácie mesta a podnikov (až 16 spomenutí), zlepšovanie dopravnej infraštruktúry (9 spomenutí) a budovanie a skvalitňovanie technickej infraštruktúry mesta (5 spomenutí) . Menej spomenutí dostali odpovede ktoré sa týkajú zlepšenia informovanosti (rozvojové zámery mesta, voľné pozemky a priestory, atď.).

Väčšina podnikateľov si svoji rozvojové plány nechali pre seba, 5 podnikateľov uviedlo, že plánuje rozširovanie strojového parku, plánuje investovať do novej technológie. Väčšina podnikateľov nevie, či bude zamestnávať viac ľudí v budúcnosti, skoro tretina podnikateľov

neplánuje zmeny v oblasti zamestnávania a tiež skoro tretina z opýtaných plánuje mierne zvýšiť počet zamestnancov.

Prišli aj všeobecné poznámky, zaujímavý je najmä nápad organizácie spoločných večierkov pre podnikateľov (v polročných intervaloch). Podnikatelia tiež navrhli potrebu zintenzívnenia cestovného ruchu – zaujímavé by mohlo byť podľa návrhu najmä vybudovanie turistických atrakcií (napr. lokalita ostrova medzi Váhom a Malým Dunajom), alebo umelé jazero, camping atď.

3. Sumárne hodnotenie dotazníkového prieskumu

Sumárne môžeme konštatovať, že do dotazníkového prieskumu sa zapojil pomerne nízky počet obyvateľov a podnikateľov Kolárova, čiže výsledky môžeme považovať za také výsledky, ktoré poukazujú na pravdepodobné nároky obyvateľov a podnikateľov Kolárova a na jednotlivé javy a procesy, prípadne absentujúce podmienky, ktoré rezidentov Kolárova trápia.

Z názorov občanov vyplýva najmä potreba rekonštrukcie a údržby miestnych komunikácií a predškolských a školských zariadení, potreba zlepšovania možností trávenia voľného času pre menšie deti a rodiny s menšími deťmi, zvýšiť verejnú bezpečnosť občanov mesta, vytváranie nových pracovných miest, vytváranie parkovacích miest, ďalej doplnenie niektorých chýbajúcich služieb (kino, plaváreň, zvýšenie počtu odborných lekárov).

Podnikatelia by privítali pomoc vo forme propagácie mesta, sprostredkovania obchodných kontaktov a zlepšovania infraštruktúry. Podľa opýtaných podnikateľov by bolo čo robiť aj s negatívne hodnotenými charakteristikami mesta (imidž a kvalita života mesta, spolupráca s miestnymi firmami a združeniami).

Výsledky prieskumu sa použijú pri príprave PHSR mesta Kolárovo na obdobie 2015-2020.