

Program hospodárskeho a sociálneho rozvoja mesta Kolárovo



AKTUALIZÁCIA



2009

Tento dokument bol vypracovaný v roku 2006 s finančnou pomocou Európskej únie z Európskeho fondu regionálneho rozvoja (ERDF) prostredníctvom Operačného programu Základná infraštruktúra, ktorého riadiacim orgánom je Ministerstvo výstavby a regionálneho rozvoja SR.

Zhotoviteľ:

ORBITAL Slovakia s.r.o.

Riešiteľský kolektív:

Mgr. Gábor Lelkes – REGIONAL RESEARCH, Dunajská Streda

Ing. Ema Vasiová, Regionálna rozvojová agentúra Komárno

Iveta Ďurčová, ORBITAL Slovakia s.r.o., Komárno

Ing. arch. Peter Varga, ORBITAL Slovakia s.r.o., Bratislava

Program hospodárskeho a sociálneho rozvoja mesta Kolárovo bol aktualizovaný v roku 2009.

Aktualizáciu Programu hospodárskeho a sociálneho rozvoja mesta Kolárovo realizoval:

Danube EuroConsulting s.r.o.

Kolárovo, 2009



2009

A1. ÚVOD.....	3
A2. VYMEDZENIE RIEŠENÉHO ÚZEMIA.....	5
A3. Z HISTÓRIE MESTA.....	6
A4. FYZICKO-GEOGRAFICKÁ POLOHA MESTA	7
A4.1. Geologické a geomorfologické pomery	7
A4.2. Klimatické podmienky územia	7
TAB. 3: PRIEMERNÝ POČET DNÍ SO SNEHOVOU POKRÝVKOU	8
A4.3. Pedologické podmienky územia	8
A4.4. Rastlinstvo, živočíšstvo	8
A4.5. Hydrologické pomery	9
A4.6. Súčasná krajinná štruktúra	10
A4.7. Ochrana prírody	10
A5. SOCIO-EKONOMICKÁ POLOHA MESTA, SÍDELNÁ ŠTRUKTÚRA ÚZEMIA, ROZVOJOVÉ OSI	13
A6. ĽUDSKÉ ZDROJE, TRH PRÁCE.....	16
A6.1. Prirodzený pohyb obyvateľstva.....	19
A6.2. Mechanický pohyb obyvateľstva	22
A6.3. Sociálno-ekonomický pohyb obyvateľstva	23
A6.3.1. Nezamestnanosť	27
A6.3.2. Mzdy	31
A6.3.3. Ľudia ohrození rizikom sociálneho vylúčenia	32
A7. DOMOVÝ A BYTOVÝ FOND, DOMÁCNOSTI AKO SPOLOČENSKÉ JEDNOTKY	33
A8. INFRAŠTRUKTÚRA.....	39
A8.1. Dopravná infraštruktúra	39
A8.2. Zásobovanie pitnou a úžitkovou vodou.....	41
A8.3. Kanalizácia a čistenie odpadovej vody.....	42
A8.4. Zásobovanie elektrickou energiou, verejné osvetlenie	42
A8.5. Zásobovanie plynom	42
A8.6. Zásobovanie teplom	43
A8.7. Telekomunikácie	43
A9. HOSPODÁRSKO-EKONOMICKÝ POTENCIÁL MESTA	44
A9.1. Poľnohospodárstvo	44
A9.2. Priemysel	45
A9.3. Trhové služby, maloobchod	47
A9.4. Cestovný ruch.....	48
A9.4.1. Kultúro-historický a spoločenský potenciál cestovného ruchu	48
A9.4.2. Prírodný potenciál cestovného ruchu	50
A9.5. Podnikateľská aktivita	52
A10. OBČIANSKA VYBAVENOSŤ MESTA	53
A10.1. Administratíva	53
A10.2. Školstvo	53
A10.3. Zdravotníctvo.....	56
A10.4. Sociálne služby	56
A10.5. Kultúra, šport a ostatné služby	57
A10.6. Mimovládne organizácie a občianske združenia	59
A11. ŽIVOTNÉ PROSTREDIE A ODPADOVÉ HOSPODÁRSTVO.....	61
A11.1. Voda	61
A11.2. Ovzdušie.....	62
A11.3. Pôda.....	62
A11.4. Lesy	63
A11.5. Hluk, vibrácie, seizmické pomery.....	63
A11.6. Odpadové hospodárstvo	63
A11.7. Kvalita životného prostredia.....	64

A12. ÚZEMNÉ PLÁNOVANIE, ÚZEMNÝ ROZVOJ.....	65
A13. FINANCOVANIE MESTA, MAJETKOVÁ A ROZPOČTOVÁ SITUÁCIA	
MESTA	67
B. SWOT ANALÝZA POTENCIÁLU ROZVOJA MESTA.....	70
B1. Poloha, prírodné pomery, životné prostredie	70
B2. Ľudské zdroje, trh práce, školstvo, zdravotníctvo, sociálna oblasť, šport, kultúra	71
B3. Hospodárstvo, ekonomický rozvoj	72
B4. Bytový fond, technická infraštruktúra	73
C. ROZVOJOVÁ STRATÉGIA MESTA	74
C1. Strategická vízia mesta Kolárovo	74
C2. Strategický program.....	75
D. AKČNÝ PLÁN HOSPODÁRSKEHO A SOCIÁLNEHO ROZVOJA MESTA	
KOLÁROVO NA ROKY 2009-2015.....	86
E. INŠTITUCIONÁLNE A ORGANIZAČNÉ ZABEZPEČENIE	109
F. ZÁVER.....	111
G. PRÍLOHY.....	112
G1. Vybrané rozvojové aktivity mesta Kolárovo v období 1990-2005	112
G2. Vybrané rozvojové aktivity mesta Kolárovo v období 2006-2009	113
G3. Monitorovanie rozvoja mesta – vybrané ukazovatele kvality dobrého riadenia rozvoja územia	116
POUŽITÉ MATERIÁLY PRE SPRACOVANIE PROGRAMOVÉHO DOKUMENTU	
.....	118

A1. Úvod

V súvislosti so vstupom Slovenska do Európskej únie a v súvislosti so svetovými rozvojovými globálnymi trendmi rezonuje potreba určenia identity a tváre mesta Kolárovo a jeho základného plánovania do budúcnosti. Táto potreba sa stáva naliehavejšou v prepojení na súčasné zmeny v legislatívnej rovine a v prechode kompetencií na samosprávne úrovne v Slovenskej republike. Význam regionálneho riadenia narastá, prejavuje sa trend decentralizácie štátnej správy a v súvislosti s týmito zmenami narastá potreba určenia smeru rozvoja regiónov a samospráv.

Mesto Kolárovo sa nachádza na juhozápadnom Slovensku, vyznačuje sa bohatosťou kultúrneho a prírodného dedičstva. Mesto Kolárovo je 67. najväčšie mesto Slovenska podľa počtu obyvateľov a plní funkciu regionálneho kultúrneho a hospodárskeho centra v okrese/obvode Komárno.

Vypracovanie tohto dokumentu, Programu hospodárskeho a sociálneho rozvoja mesta Kolárovo, vyplýva zo zákona č. 539/2008 Z.z. o podpore regionálneho rozvoja. Cieľom predkladanej práce je zmapovanie sociálno-ekonomickej priestorovej štruktúry mesta Kolárovo a na základe výsledkov týchto analýz vytvoriť program hospodárskeho a sociálneho rozvoja daného územia, ktorý bude základným strednodobým programovým dokumentom na podporu regionálneho rozvoja na úrovni obce. Program hospodárskeho a sociálneho rozvoja mesta Kolárovo je strednodobý program cielených opatrení na stimuláciu ekonomického a sociálneho rozvoja mesta Kolárovo.

Cieľom dokumentu je navrhnuť systematickú a funkčne trvalo udržateľnú rozvojovú stratégiu, zameranú na realizáciu hospodárskeho a sociálneho rozvoja mesta pri rešpektovaní globálnych cieľov regionálneho vývoja, resp. štátnej regionálnej politiky. Stanovuje hlavné smery rozvoja, formuluje strategické ciele a definuje úlohy a prvoradá potreby pre zabezpečenie rozvoja uvedených oblastí. Ciele a úlohy harmonizuje tak, aby prinášali všestranný rozvoj mesta Kolárovo. Program hospodárskeho a sociálneho rozvoja mesta Kolárovo je strednodobý plánovací dokument na obdobie 7 rokov s možnosťou jeho priebežnej aktualizácie – je to otvoreným a živým dokumentom, program musí byť podľa potreby doplňovaný a upravovaný. Význam a využitie tohto dokumentu pri rozvoji mesta je v tom, že je spracovaný na základe terénneho prieskumu a za spoluúčasti miestnych aktérov a odborníkov (ktorí sú informovaní o problémoch a rozvojových potrebách mesta), napomáha k maximálnemu pochopeniu regionálnych špecifik záujmového územia a zároveň napomáha k maximálnemu absorbovaniu zdrojov Európskej únie pre mesto Kolárovo.

Pri zostavení rozvojových priorít dôležitým zdrojom informácií bol prieskum názorov obyvateľstva, ktorým boli občania upozornení na prebiehajúci proces strategického plánovania rozvoja mesta a zapojení do plánovacieho procesu. Výsledky prieskumu poskytli podklady pre rozhodovanie o smerovaní práce na strategickom pláne. Prieskum zisťoval sociálno-ekonomické charakteristiky respondentov, podmienky bývania a spôsoby riešenia bytovej situácie, názory miestnych obyvateľov na kvalitu života v meste, služby a samosprávu, kladné a záporné stránky mesta, možnosti a prekážky rozvoja, predstavy o prioritných oblastiach rozvoja a zdrojoch financovania pre realizáciu rozvojových cieľov.

Tento programový dokument je previazaný so sektorovými operačnými programami prioritných odvetví rezortov v rámci Národného plánu regionálneho rozvoja SR, ako aj Programom hospodárskeho a sociálneho rozvoja Nitrianskeho samosprávneho kraja, Územným plánom veľkého územného celku Nitrianskeho kraja, Územným plánom mesta Kolárovo, Územným plánom zóny – Kolárovo – Juh, Územným plánom zóny – Centrálna mestská zóna, Územným plánom zóny – Rekreačná oddychová zóna Mrchovisko. Program hospodárskeho a sociálneho rozvoja mesta Kolárovo bol vypracovaný na základe metodiky,

ktorú vydalo Ministerstvo výstavby a regionálneho rozvoja Slovenskej republiky. Pri vypracovaní programového dokumentu boli zohľadnené aj priority Národného strategického referenčného rámca Slovenskej republiky 2007-2013.

Program hospodárskeho a sociálneho rozvoja mesta Kolárovo je podkladovým materiálom, ktorý umožní orientáciu v smerovaní ekonomických a spoločenských aktivít v meste Kolárovo a jeho mikropriestore. Program hospodárskeho a sociálneho rozvoja mesta Kolárovo schvaľuje Mestské zastupiteľstvo v Kolárove, čo bude potom realizovať vykonateľnosť, kontrolu, monitorovanie a hodnotenie tohto programu.

Tento strategický dokument, t.j. Program hospodárskeho a sociálneho rozvoja mesta Kolárovo bol pôvodne vypracovaný v roku 2006, jeho aktualizácia bola realizovaná v roku 2009.

A2. Vymedzenie riešeného územia

Územie mesta Kolárovo je územný celok, ktorý tvoria 2 katastrálne územia: katastrálne územie Kolárovo a katastrálne územie Vážsky klin.

Mesto Kolárovo sa nachádza v juhozápadnej časti Slovenskej republiky (ďalej SR). Z hľadiska územnosprávneho členenia SR mesto na úrovni NUTS 3 patrí do Nitrianskeho kraja, na úrovni NUTS 4 do okresu Komárno.

Mesto Kolárovo zo severu susedí s obcami Komoča, Zemné (obidve obce sú z okresu Nové Zámky), Dedina Mládeže, Neded (obec z okresu Šaľa), zo západu s obcami Dolný Chotár (obec z okresu Galanta), Okoč a Topoľníky (obidve obce sú z okresu Dunajská Streda), z juhu susedí s obcami Sokolce, Bodzianske Lúky, Zemianska Olča, Čalovec, Kameničná, z východu s obcami Vrbová nad Váhom a Nesvady.

Základné charakteristiky mesta Kolárovo

Kraj	Nitriansky	Identifikačné číslo kraja	4
Okres	Komárno	Identifikačné číslo okresu	401
Obec	Kolárovo	Identifikačné číslo obce	501204
Štatút obce	mesto		
Počet obyvateľov		10823 (podľa SODB v r. 2001)	
Národnostná štruktúra		80,8% maďarská národnosť, 17,5% slovenská národnosť	
Podiel obyv. v produktívnom veku		61,9%	
Nadmorská výška stredu mesta		111 m	
Zemepisná šírka		N47°55,012'	
Zemepisná dĺžka		E17°59,736'	

Územie mesta Kolárovo pozostáva z častí:

- Částa
- Kolárovo
- Kráľka
- Pačérok
- Veľká Gúta
- Veľký Ostrov

A3. Z histórie mesta

Kolárovo patrí medzi najväčšie mestá dolnej časti Žitného ostrova. Rozprestiera sa na sútoku Malého Dunaja a Váhu. Prvá obec sa nazývala Malá Guta a ležala na ľavej strane Váhu, pri rieke Nitra. Toto osídlenie sa nazývalo aj Starou Gutou. V listinách sa prvýkrát spomína roku 1268. V 14. stor. bolo založené druhé osídlenie, nazývané Veľká Guta. Po moháčskej bitke sa obyvatelia oboch obcí z obavy pred Turkami presťahovali na bezpečnejšie miesto pravého brehu Malého Dunaja, na Žitný ostrov, tam, kde sa nachádza dnešné Kolárovo.

V 16. storočí musela obec vzdorovať tureckým vpádom a preto budovali opevnenia. Od roku 1551 Kolárovo sa vyvíjalo ako opevnené trhové mestečko s jarmočným právom, oslobodené od mýt, ciel, tridsiatku a prievozného. Obyvatelia boli roľníci, ovocinári, chovali dobytok, lovíli ryby, vyrábali siete a člny, remeselníci patrili do cechov v Komárne a v Nitrianskej Strede. V roku 1664 postavili nad sútokom riek samostatnú pevnosť (dnes ostali z nej sotva badateľné zvyšky vegetáciou zarastených základov a zemné valy v konfigurácii terénu). V roku 1715 mesto vyhorelo. V roku 1787 malo 449 domov a 3455 obyvateľov, v roku 1828 malo 549 domov a 5048 obyvateľov. Protipovodňové hrádze boli vybudované v 19. storočí, začiatkom 20. storočia vznikol prvý železný most cez Malý Dunaj. V roku 1965 silne poškodila obec povodeň, bola však obnovená a 1. novembra 1967 znovu získala štatút mesta.

Kolárovo svojím historickým vývojom vo svojich najstarších urbanistických častiach predstavuje typ hromadnej cestnej dediny, ktorá sa sformovala okolo cesty regionálneho významu Šaľa-Komárno. Celkový rozvoj v minulosti bol odrazom živeľnej bezkonceptnej výstavby s nízkou prízemnou zástavbou rodinných domov a hospodárskych objektov. Po roku 1965 výstavbou hromadnej viacpodlažnej bytovej výstavby a občianskej vybavenosti, najmä v centrálnej časti mesta, získala obec mestský charakter. Zaujímavú štruktúru osídlenia vytvárajú kolárovské samoty vytvorené koncom 18. storočia a v priebehu celého 19. storočia pod vplyvom hospodárskych podmienok.

V súčasnosti mesto má priemyselnú-polnohospodársky charakter s prevahou elektrotechnického a potravinárskeho priemyslu (riešené územie je väčšinou využívané na intenzívnu poľnohospodársku výrobu). Mesto Kolárovo je podľa schválenej „Koncepcie územného rozvoja Slovenska - KURS 2001“ v oblasti rozvoja sídelnej štruktúry osídlenia Nitrianskeho kraja podporované ako rozvojové centrum štvrtej skupiny. Jeho záujmovým územím sú okolité obce v severozápadnej časti okresu Komárno.

Spádovosť mesta Kolárovo

Sídlo matričného úradu	Kolárovo
Sídlo pracoviska daňového úradu	Kolárovo
Sídlo pracoviska Obvodného oddelenia policajného zboru	Kolárovo
Sídlo Okresného súdu	Komárno
Sídlo Okresného riaditeľstva Hasičského a záchranného zboru	Komárno
Sídlo pracoviska obvodného úradu	Komárno
Sídlo Územnej vojenskej správy	Nitra
Sídlo územného Úradu práce, sociálnych vecí a rodiny	Komárno
Sídlo Obvodného úradu životného prostredia	Komárno

A4. Fyzicko-geografická poloha mesta

A4.1. Geologické a geomorfologické pomery

Riešené územie je súčasťou Alpsko-Himalájskej sústavy, v rámci nej je súčasťou podsústavy Panónska panva, provincie Západopanónska panva, subprovincie Malá Dunajská kotlina, oblasti Podunajská nížina a celku Podunajská rovina. Z častí Podunajskej roviny na území mesta Kolárovo sa vyskytujú časti Okoličianska mokraď (zasahuje do juhozápadnej časti riešeného územia), Martovská mokraď (zasahuje do východnej časti riešeného územia) a Salibská mokraď (zasahuje do severnej časti riešeného územia).

Nadmorská výška k.ú. mesta sa pohybuje medzi 108-116 m n.m..

Typ geologického substrátu a typ reliéfu predstavujú prvotný diferenciačný prvok z hľadiska ostatných prírodných zložiek krajiny, ale aj z hľadiska možného využitia človekom. Geologický podklad riešeného územia je tvorený kvartérnymi holocénnymi nivnými sedimentmi. Základné kvartérne útvary územia sú fluvialno-nivné a fluvialno-mokradňové sedimenty nížin (holocén), len v malých areáloch popri západnej hranici a východnej hranici riešeného územia sa nachádzajú miestami viate piesky (würm až holocén).

Na základe typologického členenia reliéfu ide o akumulčný reliéf: fluvialny (fluvialna rovina) reliéf a fluvialno-mokradňový reliéf (fluvialna mokraď a slatinná rovina), resp. na malých plochách ide o eolicko-fluvialny reliéf (eolicko-fluvialna zvlnená rovina). V každom prípade však je to reliéf s nepatrným uplatnením litológie.

A4.2. Klimatické podmienky územia

Na základe klimatickogeografických typov Slovenska študované územie leží v suchej až mierne suchej oblasti teplej a prevažne teplej nížinnej klímy s miernou inverziou teplôt. Suma teplôt 10°C a viac za jeden rok je 3000-3200.

Priemerná teplota vzduchu v regióne je 9,9 °C. Najchladnejší je mesiac január, kedy priemerná mesačná teplota vzduchu dosahuje hodnoty – 2,1 °C. Najteplejší je mesiac júl s priemernou mesačnou teplotou 20,5 °C.

Tab. 1: Priemerné mesačné a ročné teploty vzduchu (v °C)

Mesiac	I.	II.	III.	IV.	V.	VI.	VII.	VIII.	IX.	X.	XI.	XII.	Rok	Amplitúda
Teplota (°C)	-2,1	-0,2	4,6	10,5	15,4	19	20,5	19,6	15,7	10	5	0,6	9,9	22,6

Prameň: Lukniš a kol. (1972)

Tab. 2: Priemerný dátum nástupu a konca a priemerné trvanie charakteristických priemerných denných teplôt vzduchu

Charakteristická teplota	0°C			5°C			10°C			15°C		
Poznámka	N	K	T	N	K	T	N	K	T	N	K	T
Dátum	16.II.	22.XII.	310	18.III.	15.XI.	243	13.IV.	16.X.	197	14.V.	19.IX.	129

Prameň: Lukniš a kol. (1972)

Poznámka: N – prvý deň (nástup) s charakteristickou teplotou, K – posledný deň (koniec) s charakteristickou teplotou, T – trvanie obdobia s charakteristickou teplotou

Pomocou extrémnych denných teplôt sa teplotné pomery miest bližšie charakterizujú vyhodnotením tzv. letných dní (denné maximum 25 °C a vyššie), mrazových dní (denné minimum -0,1 °C a nižšie) a ľadových dní (denné maximum -0,1 °C a nižšie). V regióne priemerný počet letných dní v roku je nad 70. Priemerný počet mrazových dní je v roku 96,9, kým počet ľadových dní je 27,1.

Záujmové územie nie je len našou najteplejšou oblasťou, ale patrí aj medzi najsuchšie oblasti Slovenska (chránená pred západnými vetrami predhorím Álp a Malými Karpatmi), priemerný ročný úhrn zrážok je 550-600 mm. Úhrn zrážok vo vegetačnom období (apríl až september) je 311 mm a v zimnom období (október až marec) 244 mm. Maximum zrážok padne na území regiónu v júli (62 mm), minimum v januári (32 mm).

Časť zrážok v zimnom období padne u nás vo forme snehu, z ktorého sa pri teplotách pod nulou utvorí pokrývka dlhšieho alebo kratšieho trvania podľa priebehu počasia. Výskyt snehu a trvanie snehovej pokrývky na danom území sú z roka na rok veľmi premenlivé v závislosti od rázu zimy. Priemerný dátum prvého dňa so snehovou pokrývkou pripadá na začiatok decembra. Priemerný počet dní so snehovou pokrývkou za rok je 35,0, pričom najviac dní pripadá na mesiace január a február.

Tab. 3: Priemerný počet dní so snehovou pokrývkou

Mesiac	I.	II.	III.	IV.	V.	VI.	VII.	VIII.	IX.	X.	XI.	XII.	Rok
Priemerný počet dní	13,3	11,1	3,6	-	-	-	-	-	-	-	0,4	6,6	35,0

Prameň: Lukniš a kol. (1972)

Z hľadiska veterných pomerov sa v našom prípade jedná o jednu z najveternejších oblastí Slovenska. Najväčšie rýchlosti vetra a aj najviac veterných dní sa vyskytujú v zimnom a jarnom období. V chladnom polroku (od októbra do marca) priemerná rýchlosť vetra je 3,1 m/s, kým v teplom polroku (apríl až september) je 2,8 m/s. Smer prevládajúcich vetrov je severozápadný.

A4.3. Pedologické podmienky územia

Na väčšine riešeného územia prevládajú ílovité pôdy. Po ílovitých pôdach druhým najrozšírenejším pôdnym druhom predstavujú ílovito-hlinité pôdy. Na malých plochách vyskytujú aj hlinité pôdy a íly.

Najrozšírenejšie pôdne typy:

- čiernice karbonátové, sprievodné čiernice glejové, lokálne rašelinové pôdy (na karbonátových nívnych sedimentoch),
- nívne pôdy karbonátové, sprievodné nívne pôdy glejové (na karbonátových nívnych sedimentoch).

Na malom území vo východnej polovici územia ešte vyskytujú černozeme slabo glejové, prevažne karbonátové, sprievodné čiernice glejové (na starých fluvialných sedimentoch).

Pôdy sú bez skeletu. Potenciálna erózia pôdy je nijaká až nepatrná.

A4.4. Rastlinstvo, živočíšstvo

Z hľadiska fytogeografického členenia riešené územie patrí do oblasti panónskej flóry (Pannonicum), obvodu eupanónskej xerotermnej flóry (Eupannonicum), okrsku Podunajská nížina. Potenciálna prirodzená vegetácia je vegetácia, ktorá by sa za daných klimatických, pôdných a hydrologických pomerov vyvinula na určitom mieste (biotope), keby vplyv ľudskej činnosti ihneď prestal pôsobiť. Poznanie prirodzenej potenciálnej vegetácie územia je dôležité najmä z hľadiska rekonštrukcie, obnovy a ďalšieho prirodzeného vývoja vegetácie (lesnej aj nelesnej) s cieľom jej priblíženia sa či úplného prinavrátenia do prirodzeného stavu, aby sa tak zabezpečila ekologická stabilita územia. Potenciálnu prirodzenú vegetáciu na väčšine územia mesta predstavujú jaseňovo-brestovo-dubové a jelšové lužné lesy, kým

pozdĺž vodných tokov potenciálnu prirodzenú vegetáciu predstavujú vrbovo-topoľové lužné lesy.

Vplyvom intenzívneho hospodárenia pôvodná vegetačná pokrývka bola vo väčšej časti odstránená (zachovali sa zvyšky lesov a lesíkov, ktoré umožňujú vytvoriť obraz o ich prirodzenom alebo jemu blízkom zložení - ochrana týchto lesov je veľmi dôležitá, lebo spôsobujú ako ekostabilizačný faktor), na miestach prirodzených kultúr sa nachádzajú najúrodnejšie poľnohospodárske pôdy Slovenska.

Živočíchy tvoria nezastupiteľnú zložku všetkých typov spoločenstiev biosféry. V zložitých potravných reťazcoch rozhodujúcou mierou prispievajú k ekologickej rovnováhe v obehú látok a energie. Čím väčšia je druhová rozmanitosť, tým lepšie podmienky sa vytvárajú pre ďalší rozvoj územia aj v prípade, ak ich chápeme z hľadiska ekologickej stratégie ľudskej spoločnosti. Dnešné rozšírenie a zloženie fauny je výsledkom dlhodobého vývinu. Z hľadiska živočíšnej regionalizácie Slovenska územie mesta patrí do Panónskej oblasti a do juhoslovenského obvodu lužného dunajského okrsku. Riešené územie je križovatkou migračných ciest vtákov, križujú sa najdôležitejšie hlavné migračné cesty vtákov na západnom Slovensku: vážska, dunajská a nitrianska.

A4.5. Hydrologické pomery

Riešené územie patrí do povodia toku Váh, pričom táto rieka dokonca preteká cez predmetné územie. Dlhodobý priemerný prietok Váhu v profile Šaľa je 152 m³/s. Druhým najvýznamnejším vodným tokom riešeného územia je rieka Malý Dunaj (priemerný prietok je okolo 32 m³/s). Obidve rieky sú ohrádzované, takže pri vysokých vodných stavoch sa voda riek nerozlieva po okolí, ale ostáva v medzihrádzovom priestore. Ochranné hrádze vodných tokov tvoria výraznú dominantu súčasnej kultúrnej krajiny riešeného územia.

Uvedené vodné toky z hľadiska hospodárskeho využitia pre rozvoj riešeného územia možno hodnotiť ako toky so značným významom zdroja povrchových vôd a tiež ako dôležitý recipient pre odvádzanie povrchových vôd a prečistených odpadových vôd z územia sídelného útvaru Kolárovo.

Okrem vyššie uvedených dvoch vodných tokov riešeného územia vo vodnom hospodárstve veľký význam majú odvodňovacie kanály (ktorých hlavnou úlohou je odvádzanie vnútorných vôd z územia), ktorých využitie v poľnohospodárstve má neobyčajne veľký význam. Najvýznamnejšie kanály sú: kanál Asód-Čergov, Asódsky kanál, Obecný kanál, kanál Kolárovo-Kameničná, kanál Veľká dolina, Kolárovský kanál. Ďalšou funkciou týchto kanálov je dopravovať vodu k čerpacím staniciam závlah. Závlahy sú vybudované na 1/4 poľnohospodárskej pôdy. Závlahová voda je vzhľadom na znečistenie vodných tokov zlej kvality.

V riešenom území sa nachádzajú dve umelo vytvorené jazerá: vodná plocha pozdĺž št. cesty smerom na obec Zemianska Olča (pri odbočke na PD Částa o rozlohe cca 1,50 ha) a vodná plocha na polostrove v rekreačnom areáli vodného mlyna.

Všeobecne možno konštatovať, že prírodné plochy pozdĺž vodných prvkov sú pre mesto, ako aj pre návštevníkov mesta potenciálnymi plochami pre oddych a rekreáciu.

V riešenom území sa nachádzajú významné podzemné vodné zdroje, ktoré sú sústredené najmä do kvartérnych sedimentov Váhu a Dunaja. V riešenom území sa nachádzajú dve vŕtané vodné zdroje, avšak pre vysoký obsah železa a mangánu sa nevyužívajú pre zásobovanie sídelného útvaru.

Riešené územie je bohaté na geotermálne vody, vo viacerých blízkych obciach boli navŕtané (v hĺbke 1700-2700 m) výdatné zdroje teplej geotermálnej vody (Nesvady, Zlatná

na Ostrove). Ich celková výdatnosť je malá, teplota vody sa pohybuje v rozmedzí 51-70 °C. Využívajú sa len čiastočne.

Spodná voda je relatívne blízko pod povrchom, čo na strane jednej zvyšuje produktivitu agrocenóz a efektívnosť ich pestovania, na strane druhej zvyšuje náchylnosť pôd na zasolenie a postupnú stratu produkčných schopností. Spodná voda je silno mineralizovaná predovšetkým síranmi, chloridmi a železom. Kvalita tejto vody je ovplyvnená splachmi agrochemikálií a najmä obsah dusičnanov je nad hygienickú normou pre pitnú vodu. Spodná voda obsahuje aj ropné látky a zvyšky pesticídov.

A4.6. Súčasná krajinná štruktúra

Mesto Kolárovo sa rozprestiera na ploche 10682 ha na 2 katastrálnych územiach – kat. územie Kolárovo (10497 ha) a kat. územie Vážsky Klin (184 ha). Súčasná krajinná štruktúra je tvorená súborom prvkov, ktoré človek ovplyvnil, čiastočne alebo úplne pozmenil, resp. novovytvoril ako umelé prvky krajiny. Typ súčasnej krajiny je poľnohospodársky – ide o nížinnú rovinnú oráčinovú krajinu. Celková rozloha zastavaných plôch a nádvorí v riešenom území 1.1.2009 bola vyše 600 ha.

Najväčšia časť zastavaného územia, miestna časť Kolárovo má kompaktný tvar a leží vo východnej časti riešeného územia. Táto centrálna časť mesta po severovýchodnom okraji je ohraničená Malým Dunajom a Váhom. Jeho ostatné hranice tvorí oráčinová krajina. Väčšinu zástavby intravilánu tvoria rodinné domy s maloplošnými záhradami. Výrobné plochy priemyslu a poľnohospodárstva sú vhodne situované do výrobných areálov v juhozápadnej časti mesta. Rekreačné funkcie sú uspokojované v južnej časti za hranicou zastavaného územia v rekreačnej zóne Čergov, pri Malom Dunaji v lokalite Kamenisté a v medzihrádzovom priestore Váhu a Malého Dunaja s plochami vysokej zelene.

V severozápadnej časti riešeného územia na ľavobrežnej strane Malého Dunaja sa nachádza osada Veľký Ostrov, vo východnom cípe k.ú. zasa osada Veľká Gúta. Ostatné osady sú vlastne hospodárske dvory ako pozostatok po socialistických poľnohospodárskych veľkopodnikoch (Čergov, Sladký majer, Farský dvor, Částa, Studienka, Štangovica, Rácov salaš). Z hľadiska priestorovej štruktúry voľnej krajiny v riešenom území veľký význam majú prírodné prvky, ako sprievodná zeleň ciest a odvodňovacích kanálov, lesné plochy okolo vodných tokov a vodných plôch. Lesnatosť záujmového územia je nízka.

Tab. 4: Štruktúra využitia zeme na území mesta Kolárovo k 1.1.2009 (v m²)

Názov katastrálneho územia	Celková výmera	Poľnohospodárska pôda	Lesné pozemky	Vodné plochy	Zastavená plocha a nádvorie	Ostatné plochy
Kolárovo	104 973 733	84 482 421	5 271 867	4 347 684	5 982 222	4 889 539
Vážsky klin	1 849 050	1 131 842	145 671	263 932	17 867	289 738

Prameň: VÚGK, 2009

A4.7. Ochrana prírody

Ochranou prírody a krajiny sa rozumie obmedzovanie zásahov, ktoré môžu ohroziť, poškodiť alebo zničiť podmienky a formy života, prírodné dedičstvo, vzhľad krajiny a znížiť jej ekologickú stabilitu, ako i odstraňovanie takýchto zásahov. Cieľom ochrany prírody a krajiny je chrániť prírodu pre optimálne využitie krajiny. Príroda a jej časti v rámci krajiny predstavujú pre život nesmierne dôležitú, až existenčnú zložku životného prostredia. Prírodu

a krajinu treba chrániť nielen z hľadiska súčasných životných potrieb, ale aj pre potrebu zachovať ju pre budúce pokolenie ako zdravú.

Ochranu prírody a krajiny s vyčlenením územnej a druhovej ochrany, ako aj ochrany stromov zabezpečuje zákon č. 543/2002 Z.z. o ochrane prírody a krajiny, ktorého hlavným poslaním je obmedzovanie zásahov, ktoré môžu ohroziť, poškodiť alebo zničiť podmienky a formy života, prírodné dedičstvo, vzhľad krajiny, znížiť jej ekologickú stabilitu, ako aj odstraňovanie následkov takýchto zásahov.

Pôvodné geoeekosystémy boli v záujmovom území značne pozmenené predovšetkým vplyvom rozvoja poľnohospodárskej výroby, nakoľko prevažná časť územia patrí k typu krajiny s vysokým potenciálom pre poľnohospodárske využitie, predovšetkým formou veľkoblokového obrábania pôdy. Okrem poľnohospodárstva negatívne vplýva na prírodné ekosystémy aj lesné hospodárstvo, vodné hospodárstvo, priemysel, doprava a urbanizácia.

Územná ochrana

Územnou ochranou prírody a krajiny podľa vyššie uvedeného zákona sa rozumie ochrana prírody a krajiny na území Slovenskej republiky alebo jeho časti. Pre územnú ochranu sa ustanovuje päť stupňov ochrany. Rozsah obmedzení sa so zvyšujúcim stupňom ochrany zväčšuje.

Do riešeného územia zasahujú dve navrhované chránené vtáčie územia, schválené uznesením vlády SR č. 636 zo dňa 9.7.2003: Chránené vtáčie územie Dolné Považie a Chránené vtáčie územie Ostrovné lúky.

Tab. 5: Vybrané charakteristiky chráneného vtáčieho územia Dolné Považie

Výmera [ha] :	35 907
Prekryv so sieťou CHÚ :	0%
V pôsobnosti :	CHKO Dunajské luhy
Lokalizácia chráneného územia :	
Kraj :	Nitriansky
Okres :	Nové Zámky, Komárno
Kataster :	Jatov, Rastislavice, Tvrdšovce, Šurany, Mlynský Sek, Dolný Ohaj, Veľké Lovce, Palárikovo, Nitriansky Hrádok, Bánov, Bešeňov, Nové Zámky, Branovo, Dvory nad Žitavou, Zemné, Andovce, Komoča, Kolárovo, Nesvady, Bajč, Imeľ, Bohatá, Vrbová nad Váhom, Hurbanovo, Martovce, Svätý Peter, Komárno
Charakteristika : Dolné Považie s dostatkom rovinatých a mokradných biotopov poskytuje dobrú trofickú základňu pre kaňu močiarnu (<i>Circus aeruginosus</i>). Prítomnosť lesíkov, rozptýlenej stromovej vegetácie a krovinatých porastov ešte zvyšuje hodnotu chráneného vtáčieho územia a vytvára vhodné podmienky pre hniezdenie ľabtušky poľnej (<i>Anthus campestris</i>), strakoša kolesára (<i>Lanius minor</i>), ďatľa hnedkavého (<i>Dendrocopos syriacus</i>) a krakľe belasej (<i>Coracias garrulus</i>).	

Prameň: ŠOP SR, 2009

Tab. 6: Vybrané charakteristiky chráneného vtáčieho územia Ostrovné lúky

Výmera [ha] :	8 729
Prekryv so sieťou CHÚ :	9 %
V pôsobnosti :	CHKO Dunajské luhy
Lokalizácia chráneného územia :	
Kraj :	Nitriansky, Trnavský
Okres :	Dunajská Streda, Komárno
Kataster :	Opatovský Sokolec, Kolárovo, Sokolce-Turí, Bodzianske Lúky, Sokolce-Lak, Kameničná, Zemianska Olča, Čalovec, Bodza, Lipové, Okoličná na Ostrove
Charakteristika : Otvorená nížinná oblasť Ostrovné lúky s jej typickým predstaviteľom avifauny sokolom červenonohým (<i>Falco vespertinus</i>) predstavuje jeden z najcennejších biotopov pre jeho hniezdenie a prežívanie. Stepný, lesostepný a agrárny typ krajiny vyhovuje aj strakošovi kolesárovi (<i>Lanius minor</i>) a ľabtuške poľnej (<i>Anthus campestris</i>).	

Prameň: ŠOP SR, 2009

V mikropriestore mesta sa vyskytuje viac maloplošných chránených území, ktoré si vyžadujú zvláštny stupeň ochrany a ktorých sa týka najprísnejšia ochrana prírody a krajiny: Malý ostrov (prírodná rezervácia, ktorá sa nachádza na katastrálnom území obce Kameničná), Dropie (chránený areál, ktorý sa nachádza na katastrálnom území obcí Čalovec,

Kameničná a Zemianska Olča), Zlatniansky luh (prírodná rezervácia, ktorá sa nachádza na katastrálnom území obce Zlatná na Ostrove), Mostová (prírodná rezervácia, ktorá sa nachádza na katastrálnom území obce Veľké Kosihy), Lohotský močiar (prírodná rezervácia, ktorá sa nachádza na katastrálnom území obce Kameničná), Dunajské trstiny (prírodná rezervácia, ktorá sa nachádza na katastrálnom území obcí Klížska Nemá a Veľké Kosihy), Čičovské mŕtve rameno (prírodná rezervácia, ktorá sa nachádza na katastrálnom území obcí Klúčovec a Čičov), Vrbina (prírodná rezervácia, ktorá sa nachádza na katastrálnom území obcí Kameničná a Komárno) atď.

A5. Socio-ekonomická poloha mesta, sídelná štruktúra územia, rozvojové osi

Mesto Kolárovo sa nachádza v juhozápadnej časti Slovenska, pri sútoku Váhu a Malého Dunaja, v severozápadnom výbežku okresu Komárno. Mesto Kolárovo susedí so štyrmi okresmi Slovenska: okres Dunajská Streda, okres Galanta, okres Šaľa a okres Nové Zámky.

Mesto Kolárovo má takmer 10,7 tis. obyvateľov, je regionálnym centrom západnej polovice okresu Komárno – plní funkciu administratívno-správneho, hospodárskeho, a kultúrneho regionálneho centra.

Koncepcia územného rozvoja Slovenska 2001 vyhodnotila jednotlivé obce ako terciárne centrá, t.j. centrá na základe ich terciárnej obslužnosti (úrovne vybavenosti vybranou vyššou občianskou vybavenosťou), resp. predpokladov vytvorenia kvartérnej obslužnosti. Na základe vyhodnotenia jednotlivých skupín zariadení občianskej vybavenosti bolo na národnej úrovni vytvorených päť skupín obcí, ktoré naznačujú úroveň obsluhy ako pre vlastné mesto, tak pre jeho zázemie. Prvé tri skupiny sú členené na dve podskupiny.

Na základe zastúpenia vybraných druhov zariadení sociálnej infraštruktúry je mesto Kolárovo v zmysle Koncepcie územného rozvoja Slovenska 2001 zaradené do miest štvrtej skupiny – sú to mestá, ktoré majú regionálny význam (v Nitrianskom kraji sú to ešte mestá Hurbanovo, Šahy, Šurany, Vráble a Želiezovce).

V sídelnej štruktúre riešeného územia osobitnou zvláštnosťou je svet samôť v ľavobrežnej oblasti Malého Dunaja – je to jedinou oblasťou s rozptýleným osídlením na nížinách Slovenska.

Rozvojové osi

Rozvojové osi sú súčasťou vyváženej hierarchizovanej sídelnej štruktúry. Podporujú sídelné väzby medzi obcami a rovnovážny sídelný rozvoj vrátane rozvoja vidieka. Vytvárajú podmienky pre dostupnosť k infraštruktúram, zachovanie a rozvoj prírodného a kultúrneho dedičstva a zabezpečujú požiadavky, ktoré sú na sídelnú štruktúru kladené z hľadiska ekonomických, sociálnych a environmentálnych súvislostí. Rozvojové osi tak efektívne plnia požiadavky trvalej udržateľnosti a vytvárania zdravého a environmentálne vhodného obytného i pracovného prostredia.

Koncepcia územného rozvoja Slovenska 2001 stanovuje tri stupne rozvojových osí, ktoré vychádzajú z nasledovných kritérií:

- rozvojová os prvého stupňa – prepája centrá osídlenia prvej skupiny a ťažiská osídlenia prvej úrovne v štáte a porovnateľné centrá mimo hraníc krajiny, pričom zahŕňa minimálne jednu cestnú komunikáciu a jednu železnicu rýchlostného typu,
- rozvojová os druhého stupňa – prepája centrá osídlenia druhej skupiny a ťažiská osídlenia druhej úrovne s centrami osídlenia prvej skupiny a ťažiskami osídlenia prvej úrovne, resp. prepája centrá osídlenia druhej skupiny a ťažiská osídlenia druhej úrovne medzi sebou, pričom zahŕňa minimálne jednu cestnú komunikáciu a jednu železnicu nadregionálneho významu alebo jednu rýchlostnú cestu,
- rozvojová os tretieho stupňa – prepája stredné centrá a ťažiská osídlenia tretej úrovne navzájom, ako aj ostatné vyhodnocované centrá osídlenia s ostatnými centrami osídlenia druhej skupiny.

Cez mesto Kolárovo neprechádza žiadna rozvojová os, avšak riešené územie sa nachádza v blízkosti dvoch rozvojových osí druhého stupňa:

- žitnoostrovná rozvojová os: Bratislava - Dunajská Streda - Komárno,
- ponitrianska rozvojová os: Trenčín - Bánovce nad Bebravou - Topoľčany - Nitra - Nové Zámky - Komárno.

Obidve rozvojové osi majú progresívny význam pre riešené územie z pohľadu širších medzinárodných súvislostí. Okrem vyššie uvedených rozvojových osí druhého stupňa v blízkosti riešeného územia prechádza ešte jedna rozvojová os, a to rozvojová os tretieho stupňa: dudvážsko-dunajská rozvojová os: Galanta - Dunajská Streda - Veľký Meder - Komárno - Štúrovo.

Ťažiská osídlenia

Koncepcia územného rozvoja Slovenska 2001 stanovuje členenie ťažísk osídlenia do troch úrovní. Riešené územie – mesto Kolárovo – patrí do ťažiska osídlenia druhej úrovne Komárno-Nové Zámky, pritom na mezoregionálnej úrovni mesto Kolárovo patrí do spádového územia krajského mesta Nitra (vzdialenosť Kolárovo-Nitra je 63 km), ktoré je ťažisko osídlenia prvej úrovne.

Pohraničná poloha

Spoločný vstup Slovenska a Maďarska do EU vyvolal otváranie a priechodnosť spoločnej štátnej hranice týchto dvoch krajín, a tým aj vznik nových priestorových väzieb. V nových geopolitických podmienkach rozvoj územia mesta Kolárovo začínajú ovplyvňovať stále silnejšie aj susedné pohraničné priestory Maďarskej republiky (ďalej len MR), hlavne región pohraničného mesta Komárom, kde je zamestnaná značná časť pracovnej sily riešeného priestoru (hlavne v tamojších priemyselných parkoch). Z ostatných rozvojových pólov z územia MR ovplyvňujúcich rozvoj mesta Kolárovo treba spomenúť mestá Győr, Tatabánya, Esztergom, Budapešť.

Pozícia riešeného územia v euroregionálnych spolupráciach

V posledných rokoch sa veľmi zintenzívnila slovensko-maďarská dvojstranná spolupráca obcí v mikropriestore mesta Kolárovo. Mesto Kolárovo je členom euroregionálneho združenia Euroregión Váh-Dunaj-Ipeľ, ktorý je jedným z najdynamickejších rozvíjajúcich euroregiónov v slovensko-maďarskom pohraničnom priestore. Euroregión Váh-Dunaj-Ipeľ vznikol v obci Neszmély (v Maďarsku) 3. júla 1999, kedy zástupcovia samospráv žúp Komárom-Esztergom a Pest a prednosta Krajského úradu v Nitre podpísaním zmluvy o spolupráci vyjadrili presvedčenie, že upevnenie a rozšírenie obojstrannej spolupráce nitrianskeho regiónu so župami Komárom-Esztergom a Pest je predpokladom pre obojstranne prospešný ekonomický, sociálny i kultúrny rozvoj dotknutých území. Reprezentantom Euroregiónu Váh-Dunaj-Ipeľ na Slovensku je Regionálne združenie Váh-Dunaj-Ipeľ (RVDI), ktoré sídli v meste Nitra. Cieľom RVDI v rámci Euroregiónu Váh-Dunaj-Ipeľ je spolupracovať na:

- zvýšení príťažlivosti regiónu,
- zosúladení rozvoja v oblasti hospodárstva a cudzineckého ruchu,
- rozvíjaní vzťahov v oblasti školstva a vedy,
- zosúladení územného rozvoja,
- spolupráci v oblasti ochrany prírody, životného prostredia a vodných zdrojov, odvrátenia živelných pohrôm,
- zosúladení rozvoja dopravy,
- spolupráci v humanitárnej a sociálnej oblasti,
- zachovaní spoločného kultúrneho dedičstva,
- dosiahnutí úspešnej účasti vo finančných programoch spoločenstva EU,
- vytvorení podmienok výmeny informácií a zabezpečení ich toku,
- vypracovaní návrhov, odporúčaní a koordinácií spoločných projektov a programov.

Ďalší vývoj sídelnej štruktúry riešeného územia je potrebné vnímať v nových súvislostiach. Tieto nespočívajú len v zmenených politických a hospodárskych podmienkach mesta Kolárovo, ale predovšetkým v súvislostiach a podmienkach tzv. postindustriálnej etapy vývoja spoločnosti. Podstatou tejto etapy vývoja spoločnosti je jej transformácia zo spoločnosti “industriálnej” na spoločnosť “informačnú”, pre ktorú je determinantom rozvoja transformácia z produkcie hmotných statkov na produkciu duchovných hodnôt. Súčasne s tým sa očakáva v súlade s charakterom postindustriálneho vývoja ďalší rozvoj primárneho a sekundárneho sektora, ktorého ďalší rozvoj tkvie v ekologizácii výroby, spôsobe spracovania a využívania ich produktov.

A6. Ľudské zdroje, trh práce

Kvalita a kapacita ľudských zdrojov spolu s pripravenosťou plôch a priestorov na podnikanie patrí k najdôležitejším kritériám, ktoré ovplyvňujú rozhodovanie vonkajších investorov o umiestnení investícií a predurčujú tiež možnosti existujúcich investorov v meste zostať a ďalej sa rozvíjať. Pre každé mesto je teda kvalita pracovnej sily, ktorá je ovplyvnená jednak miestnym školstvom, ale aj celkovou kvalitou života v meste, jedným zo základných a rozhodujúcich faktorov určujúcich konkurencieschopnosť s ostatnými mestami.

Obyvateľstvo nemožno považovať za statický element, ale naopak vyznačuje sa silnou dynamikou jeho počtu, štruktúry, priestorového rozloženia a ďalších znakov. Logickým a nevyhnutným dôsledkom transformačných pohybov v politickej a ekonomickej sfére slovenskej spoločnosti po roku 1989 sú aj posuny v demografickom vývoji.

Podľa v súčasnosti platného administratívneho členenia je mesto Kolárovo rozdelené na 6 mestských častí. Najväčšia časť obyvateľstva býva v mestskej časti Kolárovo, kde býva 10050 obyvateľov, t.j. 92,86% všetkých obyvateľov mesta Kolárovo.

Tab. 7: Rozloženie počtu obyvateľstva v miestnych častiach mesta Kolárovo

Územie	Počet obyv.	Percentuálny podiel (%)
Časť	174	1,61
Kolárovo	10050	92,86
Kráľka	49	0,45
Pačérok	91	0,84
Veľká Gúta	140	1,29
Veľký Ostrov	319	2,95
Mesto Kolárovo - spolu	10823	100,00

Prameň: ŠÚ SR, SODB 2001

Tab. 8: Vývoj počtu obyvateľstva v meste Kolárovo

Rok	Počet obyv. mesta Kolárovo
1961	11082
1970	10602
1981	11295
1991	11007
2000	10838
2001	10823
2002	10782
2003	10702
2004	10697
2005	10707
2006	10427
2007	10517
2008	10589
2009	10691

Prameň: Retrospektívny lexikón obcí SR
Mestský úrad

Poznámka: 1961-2001 údaje zo SODB
2000, 2002-2009 údaje k 1.1.

PHSR vychádza z počtu obyvateľstva zistených v SODB 2001.

Počet obyvateľov za posledných 70 rokov bol stabilizovaný (dnešný počet obyv. je takmer zhodný so stavom v roku 1930), avšak v priebehu uplynulých 20 rokov vývoj počtu obyvateľov mesta charakterizoval mierny pokles, čo na jednej strane bol dôsledok výrazného zníženia sa natality a zvýšenia sa mortality, na druhej strane bol to dôsledok migračného úbytku obyvateľstva. Pri SODB k 26.5.2001 mesto malo 10823 trvale bývajúcich

obyvateľov, čo znamenalo úbytok o 184 osôb v období 1991-2001. K 1.1.2009 v meste bývalo 10691, o 132 menej ako v čase SODB 2001.

Vzhľadom na trendy vývoja natality/mortality a migračných procesov v riešenom území sa nepredpokladá výraznejší prírastok obyvateľstva mesta Kolárovo – Územný plán mesta Kolárovo predpokladá len mierny nárast počtu obyvateľov s výhľadom počtu obyv. mesta 11400 osôb do roku 2015.

Ak hodnotíme demografický stav pomocou indexu vitality (index vitality = počet obyvateľov v predproduktívnom veku / počet obyvateľov v poproduktívnom veku x 100), tak jeho hodnota (75,2) svedčí o veľmi nepriaznivej vekovej štruktúre obyvateľstva mesta (celoštatny priemer je 105).

Podľa priemerného veku obyvateľstva mesto vykazuje zlé hodnoty, hodnota tohto ukazovateľa svedčí o silnej váhe obyvateľov v staršom produktívnom veku: priemerný vek obyvateľstva mesta je 38,7 rokov, kým celoštatny priemer tohto ukazovateľa je len 36,1 rokov.

Tab. 9: Rozloženie priemerného veku na rôznych regionálnych úrovniach

Územie	Muži	Ženy	Obyvateľstvo
mesto Kolárovo	37.0	40.3	38.7
okres Komárno	36.0	39.6	37.9
Nitriansky kraj	35.5	39.1	37.3
SR	34.5	37.6	36.1

Prameň: SODB 2001

Tab. 10: Bývajúce obyvateľstvo podľa pohlavia a podľa národnosti

Národnosť	Kolárovo		
	Muži	Ženy	Spolu
Slovenská	938	952	1890
Maďarská	4335	4407	8742
Rómska	36	35	71
Rusínska	-	-	-
Ukrajinská	1	2	3
Česká	21	34	55
Nemecká	-	-	-
Poľská	3	3	6
Chorvátska	2	0	2
Srbská	-	-	-
Ruská	-	-	-
Židovská	-	-	-
Ostatné, nezistené	36	18	54
Spolu	5372	5451	10823

Prameň: SODB 2001

Z hľadiska národnostného zloženia obyvateľstvo mesta je výrazne heterogénne. Podľa SODB 2001 80,8% obyvateľstva mesta sa hlásilo k maďarskej národnosti a 17,5% obyvateľstva mesta sa hlásilo k slovenskej národnosti.

Treťou najpočetnejšou národnostnou skupinou mesta sú Rómovia, k 26.5.2001 ich počet bol len 71 osôb, čo však nezodpovedá ich skutočnému počtu, veľa Rómov sa hlásilo k slovenskej alebo maďarskej národnosti (podľa odhadov ich skutočný počet je okolo 500 osôb). Väčšina Rómov v meste Kolárovo žije v obytnom zoskupení na nízkom socio-kultúrnom stupni, v registrovanej rómskej osade na východnom okraji mesta (z hľadiska polohy osídlenia rómska osada v Kolárove je osídlenie lokalizované na okraji obce/mesta).

Tab. 11: Bývajúce obyvateľstvo podľa pohlavia a náboženského vyznania

Náboženské vyznanie / cirkev	Kolárovo		
	Muži	Ženy	Spolu
Rímskokatolícka cirkev	4018	4228	8246
Gréckokatolícka cirkev	9	9	18
Pravoslávna cirkev	1	0	1
Evanjelická cirkev augsburského vyznania	205	240	445
Reformovaná kresťanská cirkev	144	150	294
Evanjelická cirkev metodistická	21	27	48
Apoštolská cirkev	0	2	2
Starokatolícka cirkev	1	1	2
Bratská jednota baptistov	0	4	4
Cirkev československá husitská	1	0	1
Cirkev adventistov siedmeho dňa	0	2	2
Cirkev bratská	-	-	-
Kresťanské zbory	3	6	9
Židovské náboženské obce	-	-	-
Náboženská spoločnosť Jehovovi svedkovia	39	50	89
Ostatné	2	0	2
Bez vyznania	843	682	1525
Nezistené	85	50	135
Spolu	5372	5451	10823

Prameň: SODB 2001

Tab. 12: Vybrané charakteristiky rómskej osady v Kolárove I.

Charakteristiky osídlenia					Infraštruktúra v rómskych osídleniach					
					Dostupnosť inžinierskych sietí				Verejné osvetlenie	Prístupová cesta
Lokalizácia osídlenia	Poloha osídlenia	Vzdialenosť osídlenia (v m)	Bariéra	Vysporiadanosť pozemkov	Vodovod	Kanalizácia	Elektrina	Plyn		
intravilán	na okraji	-	-	nevysporiadané	áno	nie	áno	čiastočne	áno	iná

Prameň: Úrad splnomocnenkyne vlády SR pre rómske komunity, 2005

Tab. 13: Vybrané charakteristiky rómskej osady v Kolárove II.

Infraštruktúra majority				Obydlia v rómskych osídleniach					
Dostupnosť inžinierskych sietí v obci				Celkový počet obydľí	Podiel legálnych obydľí	Podiel obydľí napojených na inžinierske siete			
Vodovod	Kanalizácia	Elektrina	Plyn			Vodovod	Kanalizácia	Plyn	Elektrina
áno	čiastočne	áno	čiastočne	72	97,2	13,9	0,0	6,9	69,4

Prameň: Úrad splnomocnenkyne vlády SR pre rómske komunity, 2005

Tab. 14: Vybrané charakteristiky rómskej osady v Kolárove III.

Obyvatelia rómskych osídlení		
Počet obyvateľov		Podiel na celkovom počte obyvateľov
V osídlení	Pripadajúcich na jedno obydľie	
500	*	4,6

Prameň: Úrad splnomocnenkyne vlády SR pre rómske komunity, 2005

Podľa SODB 2001 v náboženskej štruktúre obyvateľstva mesta dominujú obyvatelia, ktorí sa prihlasujú k rímskokatolíckemu náboženskému vyznaniu (tvoria 76,2% obyvateľstva mesta). Bez náboženského vyznania je 1525 osôb.

Ekonomická a sociálna situácia obyvateľov mesta sa nevyhnutne odráža na spoločenskom vedomí i správaní. Zmenená životná situácia má vplyv na hodnotenie prebiehajúcich zmien a utvára novú spoločenskú klímu vrátane populačnej.

V období transformácie vzrástli príjmové a sociálne rozdiely - diferencovali sa možnosti získania bytu, objavili sa ohrozenia a obavy zo straty zamestnania, čo v konečnom dôsledku viedlo a vedie k diferencovanému prístupu k takým rozhodnutiam, ako je uzatvorenie manželstva, založenie rodiny a počet detí.

Veľké množstvo rozličných foriem demografickej dynamiky možno rozdeliť do troch kategórií pohybu: prirodzený pohyb obyvateľstva, mechanický pohyb obyvateľstva, sociálno-ekonomický pohyb obyvateľstva.

A6.1. Prirodzený pohyb obyvateľstva

Súčasný vývoj pôrodnosti v záujmovom regióne je charakterizovaný poklesom počtu živonarodených detí, trvalo nízkymi hodnotami úhrnnej plodnosti ako i celkovým nástupom nového reprodukčného modelu správania sa mladej generácie.

Populácia riešeného územia má podpriemernú úroveň pôrodnosti rovnako ako celý okres Komárno – riešené územie patrí k regiónom s najnižšou pôrodnosťou na Slovensku. V období 2006-2008 počet narodených bol 264, t.j. miera pôrodnosti bolo okolo 8‰ – v období 2006-2008 na 1000 obyvateľov obce pripadalo približne 8 narodených.

Tab. 15: Vývoj počtu narodených v meste v období 1998-2008

Rok	1998	1999	2000	2001	2002	2003	2004	2005	2006	2007	2008
Počet narodených v priebehu roka	86	88	96	83	79	84	71	81	90	72	102

Prameň: Mestský úrad

Tab. 16: Vývoj počtu zomretých v meste v období 1998-2008

Rok	1998	1999	2000	2001	2002	2003	2004	2005	2006	2007	2008
Počet úmrtí v priebehu roka	136	145	130	162	126	157	127	123	122	145	139

Prameň: Mestský úrad

Úmrtnosť spôsobuje úbytok populácie a zmenu štruktúry populácie. Miera úmrtnosti v riešenom území je mierne nad celoštátnym priemerom, čo je výsledkom pôsobenia viacerých faktorov, ako ekonomická a sociálna situácia, výživové návyky, životný štýl, úroveň zdravotníckej starostlivosti a silne starnúca populácia. V období 2006-2008 počet úmrtí bol 406, t.j. miera úmrtnosti bolo okolo 14‰ – v danom období na 1000 obyvateľov obce pripadalo takmer 14 zomretých.

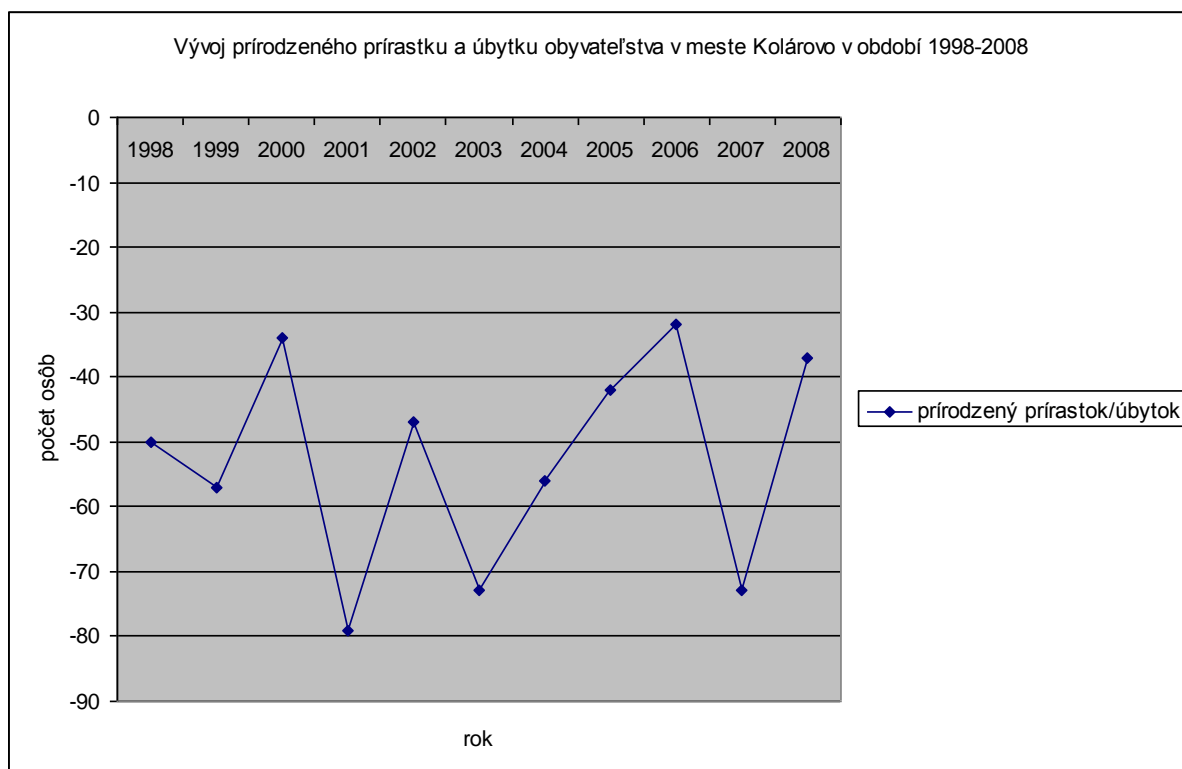
Rozdiel medzi počtom živonarodených a zomretých indikuje výrazný prirodzený úbytok obyvateľstva v danom území už takmer pol druhého desaťročia, riešené územie a jeho mikropriestor je jedným z jadier tohto typu reprodukcie obyvateľstva na Slovensku. V období 2006-2008 počet zomretých bol o 142 vyšší ako počet narodených.

Tab. 17: Štruktúra obyvateľstva podľa význačných vekových skupín (v %)

Územie	Predproduktívny vek	Produktívny vek	Poproduktívny vek
Mesto Kolárovo	15,7	61,9	21,7
Okres Komárno	16,4	62,6	20,5
Nitriansky kraj	17,3	62,4	19,8
Slovensko	18,9	62,3	18,0

Prameň: SODB 2001

Graf 1



Prameň: Mestský úrad

Tab. 18: Bývajúce obyvateľstvo podľa veku

Vek	Kolárovo			
	Muži	Ženy	Úhrn	v %
0 - 2	141	119	260	2.4
3 - 4	103	87	190	1.8
5	42	50	92	0.9
6 - 9	237	209	446	4.1
10 - 14	368	339	707	6.5
15	78	61	139	1.3
16 - 17	161	145	306	2.8
18 - 19	174	124	298	2.8
20 - 24	487	451	938	8.7
25 - 29	437	428	865	8
30 - 34	358	373	731	6.8
35 - 39	426	360	786	7.3
40 - 44	394	391	785	7.3
45 - 49	480	459	939	8.7
50 - 54	338	319	657	6.1
55 - 59	260	307	567	5.2
60 - 64	225	284	509	4.7
65 - 69	215	276	491	4.5
70 - 74	172	267	439	4.1
75 - 79	150	197	347	3.2
80 - 84	46	94	140	1.3
85+	38	80	118	1.1
Nezistený vek	42	31	73	0.7
Spolu	5372	5451	10823	100

Prameň: SODB 2001

Pomery medzi predproduktívnou, produktívnou a poproduktívnou skupinou obyvateľstva vypovedajú o miere perspektívnosti sídelnej populácie. Zo štruktúry

obyvateľstva riešeného územia podľa základných vekových skupín je zrejmý pokračujúci pokles detskej zložky populácie ako dôsledok znižujúcej sa pôrodnosti. Podiel populácie v predproduktívnom (veková skupina 0-14), produktívnom (muži 15-59, ženy 15-54) a poproduktívnom (muži nad 60, ženy nad 55) veku na celkovej populácii mesta je nepriaznivejší ako celoštátny priemer.

Tab. 19: Charakteristiky ukazovateľov zdravotnej starostlivosti

Región	Počet lekárov na 10 000 obyv. v ambulantnej starostlivosti	Počet lekárov na 10 000 obyv. v ústavnej starostlivosti	Počet postiel na 10 000 obyvateľov	Počet gynekológov na 10 000 žien	Počet stomatólogov na 10 000 obyvateľov
Okres Komárno	15,80	9,03	53,2	1,80	3,85
Nitriansky kraj	15,46	13,12	69,6	1,88	3,83
Slovensko	16,63	17,25	77,6	1,80	4,63

Prameň: HEALTH STATISTICS YEARBOOK OF THE SLOVAK REPUBLIC 2002

Tab. 20: Prehľad vybraných ukazovateľov zdravotného stavu obyvateľstva

Región	Index potratovosti (na 100 narodených)	Živonarodení s vrodenuou chybou na 10000 živonarodených	Počet hlásených ochorení tuberkulózy na 100 000 obyv.	Liečeni užívatelia drog na 100 000 obyvateľov
Okres Komárno	70,2	520,3	21,2	29,5
Nitriansky kraj	50,9	265,8	17,8	31,4
Slovensko	43,4	277,1	19,6	39,2

Prameň: HEALTH STATISTICS YEARBOOK OF THE SLOVAK REPUBLIC 2002

V minulosti dosahovala sobášnosť v záujmovom území nadštandardnú úroveň, čo súviselo s vysokým hodnotením inštitúcie manželstva. Od konca 80. rokov sobášnosť postupne a mierne klesala až do polovice 90. rokov, odkedy nastala stabilizácia. Dlhodobú tendenciu rozvodovosti v záujmovom priestore charakterizuje mierny nárast, pričom vývoj rozvodovosti je o to nepriaznivejší, že v poslednom období sa znížila sobášnosť.

Zdravotný stav obyvateľstva

Zdravotný stav obyvateľstva je výsledkom pôsobenia viacerých faktorov - ekonomická a sociálna situácia, výživové návyky, životný štýl, úroveň zdravotníckej starostlivosti, ako aj životné prostredie. Vplyv znečisteného prostredia na zdravie ľudí je doteraz len málo preskúmaný, odzrkadľuje sa však najmä v nasledovných ukazovateľoch zdravotného stavu obyvateľstva: stredná dĺžka života pri narodení, celková úmrtnosť (mortalita), dojčenská a novorodenecká (perinatálna) úmrtnosť.

Stredná dĺžka života pri narodení, tzv. nádej na dožitie je základným ukazovateľom úrovne životných podmienok obyvateľstva a úmrtnostných pomerov. Predstavuje priemerný počet rokov života novorodenca, ktorý môže dosiahnuť pri rešpektovaní špecifickej úmrtnosti v danom období. Aj napriek tomu, že stredná dĺžka života v SR sa od roku 1970 do roku 2001 zvýšila u mužov o takmer 3 roky a u žien o takmer 5 rokov, je to pod hranicou európskeho priemeru a vysoko zaostáva za najvyspelejšími krajinami.

Tab. 21: Stredná dĺžka života pri narodení na rôznych regionálnych úrovniach

	Muži	Ženy
Okres Komárno	68,63	76,02
Nitriansky kraj	68,43	76,94
SR	68,82	76,79

Prameň: SAŽP, 2003

Poznámka: údaje za roky 1998-2000

Obyvatelia širšieho priestoru riešeného územia, t.j. okresu Komárno dosahujú nižšiu strednú dĺžku života ako priemerná stredná dĺžka života na Slovensku. Priemerná stredná dĺžka života u mužov okresu Komárno je 68,63 rokov, priemerná stredná dĺžka života u žien okresu Komárno je 76,02 rokov.

O zdravotnom stave populácie veľa hovorí ďalší významný demografický ukazovateľ – potratovosť, na ktorom má určitý podiel aj environmentálny aspekt, nakoľko pôsobenie škodlivín v ovzduší, vode a potravinách sa dokázateľne negatívne prejavuje najmä u tehotných žien. Počet samovoľných potratov na 1000 žien vo fertilnom veku v okrese Komárno je vyšší ako priemer SR. S ukazovateľom potratovosti súvisí aj počet narodených detí s vrodennou chybou. V okrese Komárno je hodnota tohto ukazovateľa tiež vyššia ako priemer SR. Chorobnosť na zhubné novotvary na 100 000 obyvateľov (podľa európskeho štandardu) sa od roku 1965 takmer zdvojnásobila. Úmrtnosť dosahuje u mužov cca 382 úmrtí na 100 000 obyvateľov, čo zaraďuje okres do najvyššej kategórie v slovenskom meradle, u žien 170 úmrtí na 100 000 obyvateľov, čo je tiež vyššie ako celoslovenský priemer. Narastajúci trend majú aj kardiovaskulárne choroby.

A6.2. Mechanický pohyb obyvateľstva

Priestorová a sociálna mobilita obyvateľstva navzájom od seba závisia. Zmena sociálnej štruktúry vyvoláva priestorové pohyby obyvateľstva. Rozvoj priemyslu a terciárnych aktivít a ich lokalizácia predovšetkým v mestských sídlach vyvolali rozsiahle presuny obyvateľstva do miest – migrácia občanov obce v podstate odráža rozdiely medzi okolitými sídlami v sociálnych a ekonomických podmienkach života ľudí.

Z priestorového hodnotenia dochádzky do zamestnania rozhodujúca zložka pracovnej sily je zamestnaná v mieste svojho bydliska, t.j. v meste Kolárovo. Menšia časť pracovnej sily – podľa SODB 2001 len 12,8% ekonomicky aktívnych obyvateľov mesta odchádzalo za prácou mimo mesta Kolárovo – je zamestnaná hlavne v blízkych priemyselných centrách: Komárno, Hurbanovo, Nové Zámky a Komárom.

V členení podľa pohlavia bola dochádzka žien do zamestnania mimo obce nižšia ako mužov, čo je spôsobené hlavne tým, že ženy vzhľadom na svoje materské povinnosti sú menej mobilné. V odvetvovej štruktúre hospodárstva najvyšší odchod za prácou majú priemyselná výroba, veľkoobchod a maloobchod.

Migrácia obyvateľstva je taký pohyb obyvateľstva, ktorý sa viaže na zmenu trvalého bydliska. Pri tomto pohybe vznikajú významné zmeny v priestorovom rozmiestnení pracovnej sily. Tá je však do značnej miery ovplyvňovaná predovšetkým možnosťou získania bývania a zamestnania. 76,6% obyvateľov mesta sa narodilo v mieste súčasného bydliska, čo svedčí o tom, že podiel ľudí prisťahovaných do mesta nie je veľmi výrazný.

Migrácia za posledných 10 rokov bola významným faktorom zmeny počtu obyvateľov mesta. V období 2006-2008 do mesta sa prisťahovalo 382 osôb, pričom v tom istom období z mesta sa odsťahovalo 271 osôb. Tieto údaje svedčia o miernom migračnom prírastku obyvateľstva, čo vyvolalo hlavne prisťahovanie ľudí do uvoľnených bytov za cenovo výhodných podmienok. V najbližších rokoch prvoradou úlohou bude udržanie migračného prírastku obyvateľstva oživením hospodárstva a služieb v riešenom území, ako aj rozšíriť bytový fond obce (za hlavné faktory podmieňujúce intenzitu migrácie považujeme náklady spojené s obstaraním bytu).

Tab. 22: Vývoj počtu prisťahovaných do mesta v období 1998-2008

Rok	1998	1999	2000	2001	2002	2003	2004	2005	2006	2007	2008
Počet prisťahovaných v priebehu roka	109	105	110	102	91	124	137	105	136	151	95

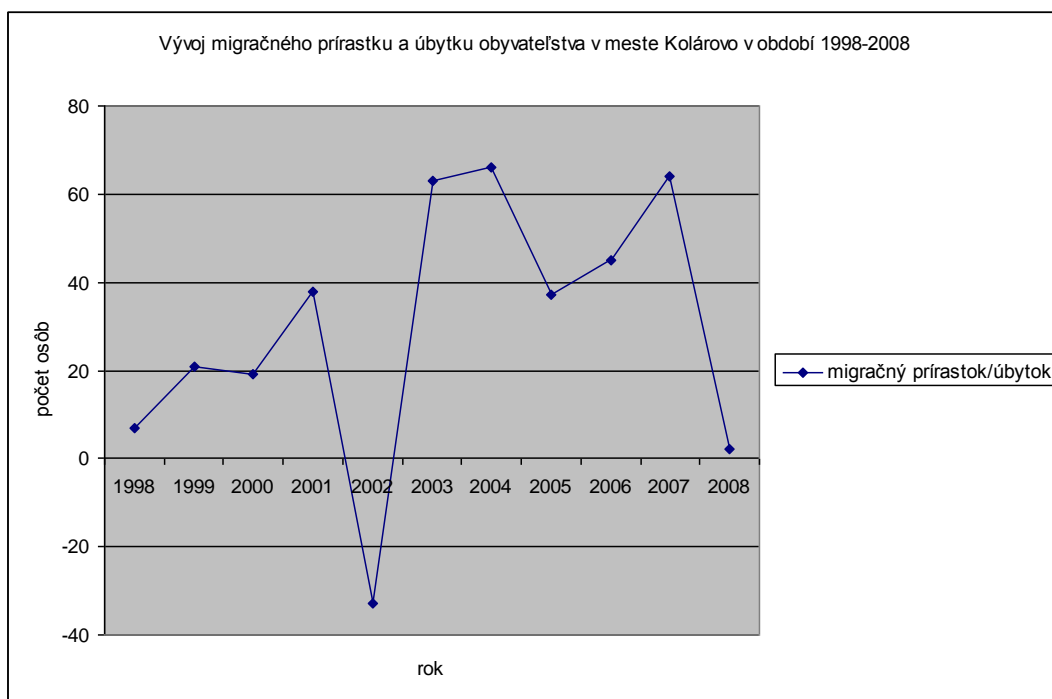
Prameň: Mestský úrad

Tab. 23: Vývoj počtu odsťahovaných z mesta v období 1998-2008

Rok	1998	1999	2000	2001	2002	2003	2004	2005	2006	2007	2008
Počet odhlásených v priebehu roka	102	84	91	64	124	61	71	68	91	87	93

Prameň: Mestský úrad

Graf 2



Prameň: Mestský úrad

Tab. 24: Bývajúce obyvateľstvo podľa miesta narodenia

Pohlavie	Úhm obyvateľov	Narodení v meste súčasného bydliska	
		spolu	v %
muži	5372	4180	77.8
ženy	5451	4109	75.4
spolu	10823	8289	76.6

Prameň: SODB 2001

A6.3. Sociálno-ekonomický pohyb obyvateľstva

Táto mobilita zahŕňa presuny obyvateľstva medzi jednotlivými sociálnymi skupinami. Výsledkom tohto pohybu sú zmeny v štruktúre obyvateľstva podľa ekonomických a kultúrnych znakov.

Tab. 25: Bývajúce obyvateľstvo podľa stupňa ekonomickej aktivity a podľa pohlavia I.

Pohlavie	Osoby ekonomicky aktívne						Nepracujúci dôchodcovia	Ostatní nezávislí
	spolu	v %	z toho					
			na materskej dovolenke	pracujúci dôchodcovia	vypomáhajúci v rod. podniku	nezamestnaní		
muži	3061	57	5	16	2	774	942	89
ženy	2602	47.7	271	20	6	653	1472	66
spolu	5663	52.3	276	36	8	1427	2414	155

Prameň: SODB 2001

Miera ekonomickej aktivity obyvateľov mesta Kolárovo je nad priemerom SR, v čase SODB 2001 až 52,3% populácie mesta bolo ekonomicky aktívnym, kým celoštátny priemer bol 51,1%. Do roku 2020 sa predpokladá mierny pokles zapojenia obyvateľstva do pracovného procesu v dôsledku poklesu produktívnej zložky obyvateľstva a nárastu osôb v poproduktívnom veku, a tým dôjde k poklesu celkového počtu ekonomicky aktívnych obyvateľov. V čase SODB 2001 v meste bolo 1427 nezamestnaných, čo predstavovalo až 25,2% ekonomicky aktívnych osôb. V období 2001-2005 počet nezamestnaných výrazne klesol, avšak v dôsledku globálnej ekonomickej krízy miera evidovanej nezamestnanosti je v súčasnosti opäť veľmi vysoká - z 8% z roku 2005 narástla na 15% (k 30.9.2009 v riešenom území bolo 849 evidovaných nezamestnaných).

Tab. 26: Bývajúce obyvateľstvo podľa stupňa ekonomickej aktivity a podľa pohlavia II.

Pohlavie	Deti a žiaci ZŠ	Žiaci a študenti			
		spolu	v tom		
			z učilišť (SOU)	zo stredných škôl	z vysokých škôl
muži	977	274	59	143	72
ženy	868	223	26	129	68
spolu	1845	497	85	272	140

Prameň: SODB 2001

V čase SODB 2001 osoby na materskej dovolenke tvorili 4,9% ekonomicky aktívnych osôb, kým 22,3% obyvateľstva mesta bolo nepracujúcim dôchodcom. V čase SODB 2001 v meste bolo 1845 detí a žiakov ZŠ a 497 študentov na stredných a vysokých školách. Podiel vysokoškolákov na celkovom počte obyvateľstva bol pod celoštátnym priemerom: 1,3% obyvateľstva mesta navštevovalo vysokú školu (celoslovenský priemer bol 1,9%).

Súčasnú zamestnanosť v meste (i jeho mikropriestore) ovplyvňuje proces privatizácie hospodárstva, stav a rozvoj malého a stredného podnikania, organizačné zmeny prebiehajúce u zamestnávateľov a odbytové ťažkosti zamestnávateľov.

Riešené územie má veľmi dobré agroklimatické podmienky na pôdohospodárstvo, čo sa odzrkadľuje aj v počte zamestnancov tohto odvetvia: v pôdohospodárstve riešeného územia pracuje takmer 600 osôb, čo predstavuje 10,6% ekonomicky aktívneho obyvateľstva. Riešené územie je dôležitým regionálnym priemyselným centrom juhozápadného Slovenska, v čase SODB 2001 v priemysle pracovalo až 27,3% obyvateľov mesta. Základmi lokálnej priemyselnej výroby sú elektrotechnický priemysel a potravinársky priemysel, tie sú najvýznamnejšími zamestnávateľmi v riešenom území.

Mesto Kolárovo je regionálnym spoločenským centrom okresu Komárno, čo sa odráža v podiele počtu pracujúcich v terciálnom sektore (len vo veľkoobchode, maloobchode a oprave motorových vozidiel, motocyklov a spotrebného tovaru pracovalo 783 osôb v čase SODB 2001).

Investície do ľudských zdrojov sa považujú za jedny z najefektívnejších. V modernej ekonomike zohráva vzdelanie a kvalifikácia rozhodujúcu úlohu, a to nielen pri rozhodovaní o lokalizácii. Školské vzdelanie je výrazom kultúrnej vyspelosti každej spoločnosti. Je jedným z činiteľov ovplyvňujúcich životnú úroveň a podmieňujúcich úspešný rozvoj národného hospodárstva vo všetkých jeho oblastiach.

Tab. 27: Bývajúce obyvateľstvo ekonomicky aktívne podľa pohlavia, dochádzky do zamestnania a podľa odvetvia hospodárstva

Ovetvie hospodárstva	Ekonomicky aktívne osoby			
	muži	ženy	spolu	z toho odchádza do zamestnania
Poľnohospodárstvo, poľovníctvo a súvisiace služby	431	169	600	54
Lesníctvo, ťažba dreva a pridružené služby	14	1	15	6
Rybolov, chov rýb	-	-	-	-
Ťažba nerastných surovín	2	1	3	1
Priemyselná výroba	807	738	1545	154
Výroba a rozvod elektriny, plynu a vody	60	8	68	29
Stavebníctvo	150	17	167	44
Veľkoobchod a maloobchod, oprava motorových vozidiel, motocyklov a spotrebného tovaru	370	413	783	89
Hotely a reštaurácie	38	79	117	17
Doprava, skladovanie a spoje	157	52	209	54
Peňažníctvo a poisťovníctvo	9	20	29	9
Nehnuteľnosti, prenajímanie a obchodné služby, výskum a vývoj	64	34	98	27
Verejná správa a obrana, povinné sociálne zabezpečenie	149	120	269	53
Školstvo	44	192	236	34
Zdravotníctvo a sociálna starostlivosť	34	150	184	73
Ostatné verejné, sociálne a osobné služby	132	64	196	12
Súkromné domácnosti s domácim personálom	-	-	-	-
Exteritoriálne organizácie a združenia	-	-	-	-
EA bez udania odvetví	600	544	1144	71
Spolu	3061	2602	5663	727

Prameň: SODB 2001

Tab. 28: Bývajúce obyvateľstvo podľa pohlavia a podľa najvyššieho skončeného stupňa školského vzdelania

Najvyšší skončený stupeň školského vzdelania	Muži	Ženy	Spolu
Základné	1291	2127	3418
Učňovské (bez maturity)	1931	1031	2962
Stredné odborné (bez maturity)	10	4	14
Úplné stredné učňovské (s maturitou)	241	195	436
Úplné stredné odborné (s maturitou)	548	688	1236
Úplné stredné všeobecné	162	326	488
Vyššie	11	16	27
Vysokoškolské bakalárske	16	19	35
Vysokoškolské magisterské, inžinierske, doktorské	171	159	330
Vysokoškolské doktorandské	5	4	9
Vysokoškolské spolu	192	182	374
Vysokoškolské podľa zamerania:			
- univerzitné	47	108	155
- technické	68	24	92
- ekonomické	19	29	48
- poľnohospodárske	28	6	34
- ostatné	30	15	45
Ostatní bez udania školského vzdelania	31	26	57
Ostatní bez školského vzdelania	7	12	19
Deti do 16 rokov	948	844	1792
Úhrn	5372	5451	10823

Prameň: SODB 2001

Z hľadiska vzdelanosti obyvateľstva vykazuje mesto Kolárovo nevyhovujúcu vzdelanostnú úroveň, čo je dôsledkom viacerých faktorov: malá mobilita obyvateľstva daného územia vplyvom jazykovej bariéry (tak v súčasnosti, ako aj v minulosti jazyková uzavretosť komunity bola typickou črtou záujmového územia), rurálny charakter územia (čo sa všeobecne vyznačuje podpriemernou vzdelanostnou štruktúrou, študovanie nie je rodinným príkladom), neúplný školský systém pre obyvateľov maďarskej národnosti (dlhodobá absencia možností vysokoškolského štúdia v maďarčine), nepriaznivá veková štruktúra obyvateľstva (vysoký podiel osôb v poproduktívnom veku, ktorí majú väčšinou len základné vzdelanie).

Potreby našej ekonomiky a štruktúrne zmeny v technike, technológii a medzi odvetviami vyvolali analogické zmeny v sociálnej štruktúre ekonomicky aktívneho obyvateľstva. V období 1997-2005 výrazne vzrástol podiel podnikateľov, avšak sa znížil podiel družstevných poľnohospodárov. Podnikateľská aktivita v riešenom území (ako aj v jeho mikropriestore) je na dobrej úrovni – 5,0% ekonomicky aktívneho obyvateľstva vykonáva podnikateľskú aktivitu bez zamestnanca a 4,0% ekonomicky aktívneho obyvateľstva je podnikateľom so zamestnancami (celoslovenský priemer prvého ukazovateľa je 4,6%, celoslovenský priemer druhého ukazovateľa je 3,1%).

Tab. 29: Štruktúra obyvateľstva podľa najvyššieho skončeného stupňa školského vzdelania na rôznych regionálnych úrovniach (%)

Najvyšší skončený stupeň školského vzdelania	Mesto Kolárovo	Okres Komárno	Nitriansky kraj	Slovensko
Základné	31,58	28,86	24,80	21,06
Učňovské (bez maturity)	27,37	23,84	23,29	19,72
Stredné odborné (bez maturity)	0,13	1,15	1,58	3,78
Úplné stredné učňovské (s maturitou)	4,03	3,17	3,70	4,68
Úplné stredné odborné (s maturitou)	11,42	12,72	14,92	15,73
Úplné stredné všeobecné	4,51	5,71	4,95	4,71
Vyššie	0,25	0,47	0,42	0,50
Vysokoškolské bakalárske	0,32	0,33	0,28	0,33
Vysokoškolské magisterské, inžinierske, doktorské	3,05	4,59	5,90	7,10
Vysokoškolské doktorandské	0,08	0,23	0,29	0,43
Vysokoškolské spolu	3,46	5,15	6,47	7,87
Vysokoškolské podľa zamerania:				
- univerzitné	1,43	2,56	2,92	3,44
- technické	0,85	1,12	1,26	2,15
- ekonomické	0,44	0,61	0,93	1,22
- poľnohospodárske	0,31	0,48	0,90	0,55
- ostatné	0,42	0,37	0,46	0,51
Ostatní bez udania školského vzdelania	0,53	1,29	1,24	1,59
Ostatní bez školského vzdelania	0,18	0,30	0,31	0,29
Deti do 16 rokov	16,56	17,34	18,30	20,07
Úhrn	100,00	100,00	100,00	100,00

Prameň: SODB 2001

Tab. 30: Bývajúce obyvateľstvo ekonomicky aktívne podľa spoločenskej skupiny a podľa pohlavia

	Zamestnanec pracujúci za mzdu, plat, iný druh odmeny				Členovia produkčných družstiev	Podnikatelia		Ostatní a nezistení
	v štátnom podniku	v súkromnom podniku	v poľnoh. družstve alebo inej družs. organizácii	u iného zamestnávateľa		bez zamest- nancov	so zamest- nancami	
muži	643	1193	311	44	13	203	146	506
ženy	642	999	146	25	13	81	81	609
spolu	1285	2192	457	69	26	284	227	1115
v %	22.7	38.7	8.1	1.2	0.5	5	4	19.7

Prameň: SODB 2001

Relatívne vysoký podiel podnikateľov na celkovom počte ekonomicky aktívneho obyvateľstva zdôvodňujú dva faktory:

- nedostatok pracovných možností v riešenom území (i v jeho mikropriestore) – v mnohých prípadoch ľudia sa začali podnikať z núdze (podobne ako v iných hospodársky slabých regiónoch Slovenska),
- vysoký záujem ľudí rozvíjať svoj región využívajúc veľký socio-ekonomický potenciál riešeného územia.

Podiel robotníkov na celkovom počte ekonomicky aktívneho obyvateľstva je 56,9%, kým celoslovenský priemer je len 45,4%.

Tab. 31: Bývajúce obyvateľstvo ekonomicky aktívne podľa triedy zamestnania

TRIEDY ZAMESTNANÍ	EAO	
	Úhm	z toho robotníci
Zákonodarcovia, vedúci a riadiaci zamestnanci	261	0
Vedeckí a odborní duševní zamestnanci	267	0
Technickí, zdravotníckí, pedagogickí zamestnanci a zamestnanci v príbuzných odboroch	533	0
Nižší admin. zamestnanci (úradníci)	228	0
Prevádzkoví zamestnanci v službách a obchode	551	551
Kvalifikovaní robotníci v poľnohosp., lesníctve a v príbuzných odboroch (okrem obsluhy strojov a zariadení)	110	110
Remeselníci a kvalifikovaní výrobcovia, spracovatelia, opravári (okrem obsluhy strojov a zariadení)	999	999
Obsluha strojov a zariadení	923	923
Pomocní a nekvalifikovaní zamestnanci	642	642
Osoby bez pracovného zaradenia	3	0
Zamestnanie nezistené	1146	0
Spolu	5663	3225

Prameň: SODB 2001

A6.3.1. Nezamestnanosť

Najvýznamnejším ukazovateľom situácie na trhu práce je miera nezamestnanosti, ktorá je jedným zo základných kritérií pre klasifikovanie problémových regiónov. Sprievodným javom miery nezamestnanosti je sociálna a ekonomická ohrozenosť.

Mesto Kolárovo i jeho mezopriestor dlhé roky patrilo medzi regióny Slovenska s najvyššou úrovňou nezamestnanosti, avšak po roku 2003 došlo k miernemu oživeniu hospodárstva v samotnom riešenom území i jeho mezopriestore. Vplyvom uvedených pozitívnych procesov nezamestnanosť v riešenom území mala do roku 2008 klesajúcu tendenciu. Potom v dôsledku globálnej krízy a krízy ekonomiky Slovenska úroveň miery nezamestnanosti v mikropriestore riešeného územia - v okrese Komárno narástol, v súčasnosti je nad celoštátnym priemerom – k 31.8.2009 miera evidovanej nezamestnanosti v okrese Komárno bola 14,35%, kým celoštátny priemer bol 12%.

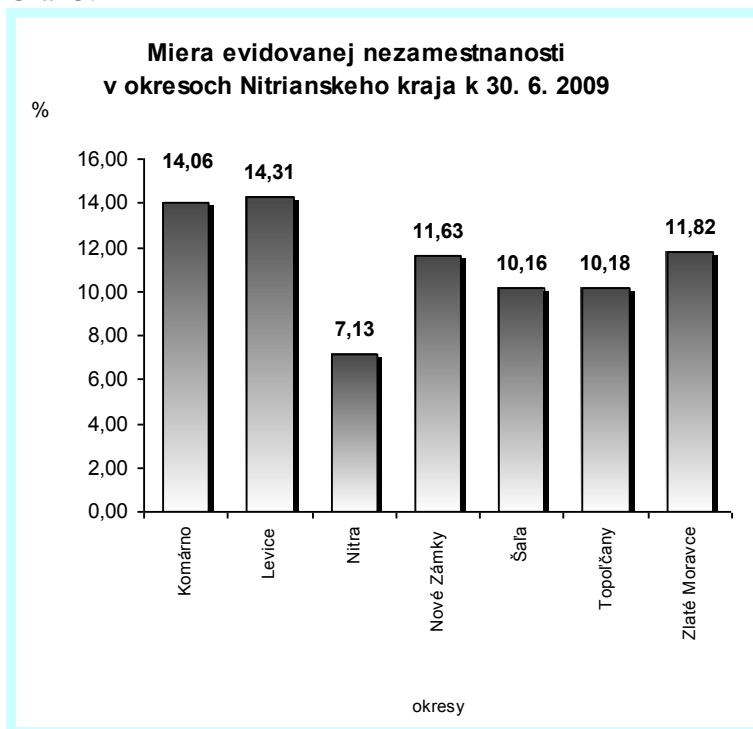
V samotnom meste Kolárovo situácia na trhu práce ohľadom na mieru nezamestnanosti je nepriaznivejšia ako okresné podmienky, k 30.9.2009 v riešenom území bolo 849 evidovaných nezamestnaných (z toho 374 žien), čo znamenalo 15%-nú mieru nezamestnanosti. Zo 849 evidovaných nezamestnaných podľa klasifikácie zamestnaní 207 nezamestnaných patrí do kategórie pomocná a nekvalifikovaná pracovná sila.

Tab. 32: Vývoj miery nezamestnanosti (v %) v okrese Komárno v období január – august 2009

	ROK	Jan	Feb	Mar	Apr	Máj	Jún	Júl	Aug
Počet UoZ	2009	5129	5786	6448	7081	7398	7689	7807	7883
Miera v %	2009	9.23	10.45	11.67	12.81	13.54	14.06	14.21	14.35

Prameň: UPSVAR, 2009

Graf 3.



Prameň: Statistický úrad SR, 2009

Tab. 33: Miery nezamestnanosti (v %) na rôznych regionálnych úrovniach k 30.6.2009

Územie	Ekonomicky aktívne obyvateľstvo	Uchádzači o zamestnanie celkom	Miera evidovanej nezamestnanosti (v %)
Slovensko	-	348 628	11,81
Nitriansky kraj	353 283	43 245	11,09
Okres Komárno	51 695	7 689	14,06

Prameň: UPSVAR, 2009

Najväčšie problémy sú s nezamestnanými vo veku nad 50 rokov, ktorí patria do kategórie ťažko zamestnateľných. Problém nezamestnaných v rokoch 2005-2008 sa čiastočne odbúral vďaka firmám, ktoré podnikali v susednom regióne na území Maďarska (najväčším zamestnávateľom v susednom maďarskom regióne je priemyselný park v meste Komárom), pretože v tomto pohraničnom pásme chýbali pracovné sily a vek nad 50 rokov nebol diskriminačným faktorom. V roku 2009 však v dôsledku globálnej hospodárskej krízy takmer 5000 ľudí len z okresu Komárno stratilo svoju prácu v maďarských podnikoch.

Vzdelanostná štruktúra nezamestnaných odhaľuje, že najzraniteľnejšie sú skupiny s najnižšou kvalifikáciou a vzdelaním. Nízky stupeň vzdelania predstavuje hlavnú prekážku pri uplatnení sa na trhu práce (vysoká nezamestnanosť osôb s nízkym vzdelaním svedčí o štrukturálnych zmenách v dopyte po práci a o orientácii hospodárstva na kvalifikovanú a kvalifikačne flexibilnú pracovnú silu). Najmenej rizikovou skupinou z hľadiska nezamestnanosti je skupina obyvateľov s vyšším vzdelaním – s bakalárskym a vysokoškolským vzdelaním.

Miera dlhodobu nezamestnaných osôb je relatívne dobrá: kým pred 4 rokmi takmer 50% evidovaných nezamestnaných hľadal prácu už vyše 1 roka, teraz ich podiel je menej ako 24% (aj to potvrdzuje vplyv globálnej ekonomickej krízy na miestnu ekonomiku).

Tab. 34: Štruktúra evidovaných nezamestnaných podľa doby evidencie v meste Kolárovo (stav k 30.9.2009)

UoZ spolu	Doba evidencie z toho do					
	3 mes.	4-6 mes.	7-9 mes.	10-12 mes.	13- 24 mes.	nad 24 mes.
849	238	177	153	81	91	109

Prameň: UPSVAR, 2009

Tab. 35: Štruktúra evidovaných nezamestnaných podľa najvyššieho ukončeného stupňa vzdelania v meste Kolárovo (stav k 30.9.2009)

UoZ spolu	Vzdelanie UoZ									
	Nedokončené a bez vzdelania	Základné vzdelanie	Vyučení	SOU bez maturity	SOU US s maturitou	Gymnázium	SOS s maturitou	Vyššie vzdelanie	Vysokoškolské vzdelanie	Vedecká výchova
849	4	261	346	0	66	27	119	6	19	1

Prameň: UPSVAR, 2009

Tab. 36: Veková štruktúra evidovaných nezamestnaných (stav k 30.9.2009)

Vek_spolu	r15	r16	r17	r18	r19	r20_24	r25_29	r30_34	r35_39	r40_44	r45_49	r50_54	r55_59	r60_
849	0	3	4	8	28	116	106	104	85	108	97	102	82	6

Prameň: UPSVAR, 2009

Tab. 37: UoZ podľa klasifikácie zamestnaní (stav k 30.9.2009)

Spolu UoZ	Zákonnodarcovia, vedúci a riad. prac.	Vedeckí a odborní duševní zamest.	Technickí, zdrav., pedag. zam. v príbuzných odb.	Administratívni zamestnanci (úradníci)	Prevádzkoví zam. v službách a v obchode	Kvalifikovaní robotníci v poľn., lesn. a príb. odb.	Remeselníci a kvalif. výrobcovia, sprac. opravári	Obsluha strojov a zariadení	Pomocní a nekval. pracovníci	Príslušníci armády	Osoby bez kvalifikácie
849	13	8	40	22	50	5	54	48	207	0	402

Prameň: UPSVAR, 2009

A6.3.2. Mzdy

Jedným z najdôležitejších ukazovateľov vyspelosti regiónov je cena práce.

Tab. 38 Zamestnanci a priemerné nominálne mesačné mzdy (fyzické osoby) na rôznych regionálnych úrovniach

Územie	priemerná nominálna mesačná mzda v Eur	
	1. polrok 2009	index $\frac{1. \text{ polr. } 2009}{1. \text{ polr. } 2008}$
Slovensko	785,86	103,7
Nitriansky kraj	655,78	103,1
Okres Komárno	575,68	102,0

Prameň: ŠÚ SR 2009

Tab. 39: Štruktúra priemernej nominálnej mesačnej mzdy v EUR a štruktúra zamestnancov podľa hospodárskych aktivít v okrese Komárno*, 1. polrok 2009

Územie, SK NACE Odvetvia ekonomickej činnosti	Zamestnanci a priemerné nominálne mesačné mzdy (prepočítané počty)			
	priemerný evidenčný počet zamestnancov		priem. nominálna mesačná mzda v Eur	
	1. polrok 2009	index $\frac{1. \text{ polr. } 2009}{1. \text{ polr. } 2008}$	1. polrok 2009	index $\frac{1. \text{ polr. } 2009}{1. \text{ polr. } 2008}$
<i>Spolu odvetvia ekonomickej činnosti</i>	15 521	89,3	594,82	102,3
Poľnohospodárstvo, lesníctvo a rybolov (A)	931	51,0	585,17	113,1
Priemysel spolu (B+C+D+E) ¹⁾	7 036	97,6	560,31	95,8
Stavebníctvo (F)	D	D	D	D
Veľkoobchod a maloobchod; oprava motorových vozidiel a motocyklov (G)	1 298	92,3	685,39	94,9
Doprava a skladovanie (H)	224	40,2	541,64	83,8
Finančné a poisťovacie činnosti (K)	21	93,3	558,76	100,1
Činnosti v oblasti nehnuteľností (L)	116	157,3	646,29	110,0
Odborné, vedecké a technické činnosti (M)	D	D	D	D
Administratívne a podporné služby (N)	313	50,0	298,56	95,4
Verejná správa a obrana; pov. sociálne zabezpečenie (O)	854	101,1	772,98	105,4
Vzdelávanie (P)	2 283	100,8	621,88	107,5
Zdravotníctvo a sociálna pomoc (Q)	1 662	108,4	635,93	118,3
Umenie, zábava a rekreácia (R)	180	100,3	605,75	105,3
Ostatné činnosti (S)	340	101,0	481,51	107,3

Poznámka:

¹⁾ podnikateľské subjekty s 20 a viac zamestnancami (za organizácie vykonávajúce finančné sprostredkovanie a všetky nepodnikateľské organizácie bez ohľadu na počet zamestnancov) a podniky s počtom zamestnancov nižším ako 20 dosahujúce ročnú produkciu 3,32 mil. Eur a viac

¹⁾ Ťažba a dobývanie (B), Priemyselná výroba (C), Dodávka elektriny, plynu, pary a studeného vzduchu (D), Dodávka vody; čistenie a odvod odpad. vôd (E)

Prameň: ŠÚ SR 2009

Okres Komárno na základe výšky priemerných miezd patrí medzi podpriemerné regióny Slovenska, príjmy tunajších obyvateľov sú mierne pod krajským a celoslovenským priemerom: v 1. polroku 2009 priemerná mzda v okrese Komárno bola 575,68 EUR, kým priemerná mzda na Slovensku bola o takmer 30% vyššia. Nízka úroveň nominálnej mzdy v

záujmovom regióne je odrazom takých faktorov, ako nemoderná štruktúra hospodárstva (v regióne dominuje poľnohospodárstvo), nízka kvalifikačná štruktúra obyvateľov regiónu a nedostatok pracovných možností. V najbližších 2-3 rokoch sa však neočakáva oživovanie a rast nominálnych miezd v dôsledku hospodárskej krízy na Slovensku.

A6.3.3. Ľudia ohrození rizikom sociálneho vylúčenia

Najpočetnejšou skupinou ľudí ohrozených rizikom sociálneho vylúčenia sú nezamestnaní. V uplynulých rokoch mesto urobilo veľmi veľa, aby sa znížila nezamestnanosť, v období 2001-2005 poklesol počet nezamestnaných z 1427 na 472, avšak v dôsledku globálnej ekonomickej krízy počet nezamestnaných výrazne narástol – k 30.9.2009 v riešenom území bolo 849 evidovaných nezamestnaných.

V nasledovných rokoch treba podporovať vytváranie ďalších nových pracovných miest v riešenom území. V najbližších rokoch bude potrebné sústrediť pozornosť aj na pracovnú silu vo vekových skupinách nad 50 rokov, ktorí sú ohrození rizikom sociálneho vylúčenia, lebo väčšinou majú nízku adaptabilitu na meniace sa požiadavky pracovného trhu a majú zväčša nevyhovujúcu kvalifikáciu, čoho dôsledok je ich nízka atraktivita pre zamestnávateľa (majú malú šancu uplatniť sa na trhu práce).

Druhou najpočetnejšou skupinou ľudí ohrozených rizikom sociálneho vylúčenia sú Rómovia, z ktorých prevažná časť žije v rómskej osade na východnom okraji mesta. Socio-ekonomické postavenie Rómov žijúcich v tejto rómskej osade je veľmi slabé.

Ďalšou skupinou ľudí ohrozených rizikom sociálneho vylúčenia sú starší obyvatelia, ktorí sú poberateľmi starobných dôchodkov (výraznejšie vyššie vekové kategórie) a zdravotne, zmyslovo a duševne postihnutí občania. Takíto občania sú v prevažnej miere poberateľmi invalidných dôchodkov.

Ďalšou významnou skupinou ľudí, ktorých možno zaradiť medzi ohrozených rizikom sociálneho vylúčenia, sú deti odkázané na pomoc cudzích a prípadne iné sociálne ohrozené skupiny obyvateľov. Okrem nich sú to aj obyvatelia, ktorí sú „sociálne problémoví a rizikovní“ – bezdomovci, občania po výkone trestu odňatia slobody, narkomani a iní menej prispôsobiví občania.¹

V budúcom období možno predpokladať zvýšený záujem občanov o sociálne služby, keďže dochádza k starnutiu populácie, čo predstavuje celoeurópsky trend.

¹ Keďže u týchto občanov je vyššia pravdepodobnosť, že môžu byť ohrození aj pre ostatných obyvateľov, je opodstatnené, aby im miestna a regionálna samospráva (prípadne aj centrálna vláda) „podala pomocnú ruku“ a vytvorila tlak na ich aktivitu, osobitne v pracovnej oblasti. Pochopiteľne obec (respektíve samosprávny kraj a následne centrálna vláda) má pomôcť až keď si občan nedokáže pomôcť sám a nepomáha mu ani rodina, ani blízke okolie.

A7. Domový a bytový fond, domácnosti ako spoločenské jednotky

Úroveň bývania je jednou zo základných charakteristík životnej úrovne obyvateľstva. Jej vývoj úzko súvisí s rastom počtu obyvateľstva, jeho štruktúrou a rozmiestnením. Ovplyvňuje úroveň reprodukcie pracovných síl, pôsobí na celkový životný štýl obyvateľstva.

Takmer 56% bytového fondu bolo vybudované do 70. rokov 20. storočia, po ktorom nasledoval intenzívny rozvoj v období 1970-1980. V posledných 15 rokoch zaznamenávame klesajúci trend výstavby bytových domov a rodinných domov.

V čase SODB 2001 v meste bolo 3622 trvale obývaných bytov, z čoho 2839 bytov bolo v rodinných domoch a 776 bytov v bytových domoch. Od toho času (od mája 2001) došlo len k miernym zmenám aj v počte, aj v štruktúre domového fondu, predovšetkým vplyvom výstavby nových nájomných bytov (v roku 2003 bol postavený nájomný dom so 45 bytmi, v rokoch 2006, 2007, 2008 boli postavené 3 ďalšie bytové domy spolu so 45 bytmi). V poslednom pol druhom desaťročí tempo výstavby rodinných domov je v priemere 4 rodinné domy ročne.

Tab. 40: Vývoj počtu postavených rod. domov a bytových domov (a bytov v nich) v období 2003-2008

Rok	2003	2004	2005	2006	2007	2008
Počet postavených rod. domov	5	7	2	2	3	3
Počet postavených bytových domov/bytov	1/45	-	-	1/12	1/12	1/21

Prameň: Mestský úrad

Tab. 41: Charakteristika bytového fondu podľa kategórie bytov

Územie	Kategórie bytov (%)			
	I. kategória	II. kategória	III. kategória	IV. kategória
Kolárovo	69,0	18,0	4,6	8,4
Slovensko	77,8	11,8	2,9	7,5

Prameň: SODB 2001

Tab. 42: Trvale obývané byty podľa druhu budovy, podľa obdobia výstavby

Obdobie výstavby	Druh budovy			
	Rodinné domy	Bytové domy	Ostatné budovy	Domový fond spolu
- 1899 a nezistené	58	0	1	59
1900 - 1919	55	5	2	62
1920 - 1945	179	8	0	187
1946 - 1970	1597	117	4	1718
1971 - 1980	420	410	0	830
1981 - 1990	332	153	0	485
1991 - 2001	198	83	0	281
spolu	2839	776	7	3622
%	78.4	21.4	0.2	100
Úhrn - z toho 1996 - 2001	87	23	0	110

Prameň: SODB 2001

Keďže príprava výstavby bytov a jej realizácia má dlhodobý charakter a vyžaduje kontinuálne činnosti, je potrebné tento proces zabezpečovať so systémovým prístupom, plánovito a z týchto dôvodov je nevyhnutné, aby každé mesto malo vypracovaný a zastupiteľstvom schválený programový dokument zameraný na rozvoj bývania.

Mesto Kolárovo má vypracovaný Program rozvoja bývania mesta Kolárovo.

Trvalo obývané domy vykazujú priaznivú vekovú štruktúru, priemerný vek domového fondu je 35 rokov (celoslovenský priemer je 38 rokov). Od veku bytov čiastočne závisia aj všetky ostatné charakteristiky, počínajúc veľkosťou až po ich technické vybavenie.

Bývanie a jeho úroveň patria k dôležitým aspektom celkových životných podmienok obyvateľstva. Byt neplní iba materiálnu funkciu prirodzených potrieb rodiny ako základnej jednotky spoločnosti, ale zároveň je výraznou zložkou kultúrneho štandardu obyvateľstva a v nemalej miere aktívne pôsobí na regeneráciu ľudí.

Na celkovú úroveň bývania pôsobí predovšetkým počet obyvateľov bývajúcich v bytoch a domácnostiach, čo je však popri celkovom počte bytov a ich vybavení podmienené demografickou skladbou obyvateľstva a domácností.

Vo všetkých základných ukazovateľoch úrovne bývania došlo za obdobie 1991-2001 k pozitívnemu vývoju. Priemerná veľkosť obytnej plochy v m² na 1 osobu je nad celoštátnym priemerom, v meste Kolárovo na jednu osobu pripadne obytná plocha 21,1 m² (celoštátny priemer je 17 m²). Priemerný počet obytných miestností na 1 byt je 3,47 (celoštátny priemer je 3,21). Priemerný počet osôb na obytné miestnosti je 0,86 (celoštátny priemer je 0,99).

Dalším dôležitým ukazovateľom bývania rodín je spoločné bývanie domácností. Napriek tomu, že v mnohých prípadoch ide o vzájomne želané spolužitie (tzv. viacgeneračné rodiny), väčšina spoločného bývania je dôsledkom nevyriešeného bytového problému. Dotýka sa to predovšetkým mladých rodín.

Úroveň bývania a jej vzťah k úrovni vybavenia bytu a jeho zariadenia do bytovej kategórie nie je taký jednoznačný ako v predchádzajúcich prípadoch. Bytový fond mesta má dobrý štandard vybavenosti v porovnaní s celoštátnymi údajmi: v obci 69% bytového fondu patrí do 1. kategórie (do najvyššej kategórie), 18% bytov do 2. kategórie, 4,6% bytov do 3. kategórie, kým 8,4% bytov do 4. kategórie (na úrovni Slovenska diferenciácia predchádzajúcich ukazovateľov je nasledovná: 77,8%, 11,8%, 2,9% a 7,5%).

V meste 48,1% trvale obývaných bytov má ústredné kúrenie lokálne a 18,2% má ústredné kúrenie diaľkové. Z hľadiska ochrany životného prostredia má veľký význam použité palivo. V záujmovom území plynofikácia je na dobrej úrovni, v čase SODB 2001 64,5% trvale obývaných bytov používalo plyn na vykurovanie.

Počet neobývaných bytov v meste je vysoký, 531 bytov bolo neobývaných, z čoho 481 bolo v rodinných domoch a 47 v bytových domoch. 8 neobývaných bytov bolo určených na rekreáciu. Neobývané byty predstavujú veľké rezervy na skvalitnenie bývania, rozšírenie bytov a vytváranie podmienok na dvojgeneračné bývanie. Veľká časť neobývaných bytov je určitou rezervou pre skvalitňovanie domového fondu, nakoľko po ich rekonštrukcii sa zvýši spravidla ich vybavenosť.

Spoločne hospodáriace domácnosti tvoria osoby spoločne bývajúce a spoločne hospodáriace. Na rozdiel od cenзовých domácností, u ktorých hlavným a rozhodujúcim kritériom je rodinný zväzok, základom hospodáriacich domácností je prehlásenie ich členov, že hospodária spoločne.

Pri sčítaní ľudu v roku 2001 bolo v meste 4 372 cenзовých domácností, 3 600 bytových domácností a 4 089 hospodáriacich domácností. Ich vzájomný pomer je 1,21 : 1 : 1,14. Táto vyváženosť svedčí o vysokej kultúre bývania a o vysokom ekonomickom stupni samostatnosti domácností. Malý rozdiel medzi tromi uvedenými kategóriami domácností naznačuje, že v prevažnej väčšine býva v jednom byte jedna cenзовая domácnosť. Vývoj počtu cenзовých domácností ovplyvnil predovšetkým zvyšovanie životnej úrovne obyvateľstva. Na celkovom počte cenзовých domácností podiel úplných domácností, v ktorých bývajú spolu obidvaja rodičia buď sami alebo so svojimi deťmi, sú prevládajúcim typom domácností – ich podiel je 57,8% (celoslovenský priemer je 56,4%).

Neúplné domácnosti (kde jeden z rodičov chýba) tvoria 12,4% všetkých cenзовých domácností, kým podiel jednotlivcov v rámci všetkých cenзовých domácností je 28,5% (celoštátny podiel týchto domácností je 30,0%).

Tab. 43: Ukazovatele bývania – základné charakteristiky domového a bytového fondu

Počet	Rodinné domy	Bytové domy	Ostatné budovy	Domový fond spolu
Domov spolu	3305	64	11	3380
Trvale obývaných domov	2840	64	7	2911
v %	97.6	2.2	0.2	100
v tom vlastníctvo:				
štátu	12	3	0	15
bytového družstva	3	4	0	7
obce	7	7	0	14
fyzickej osoby	2778	17	2	2797
právnickej osoby	8	3	0	11
ostatných	32	30	5	67
s 1-2 nadzemnými podlažiami a nezistené	2827	9	7	2843
s 3-4 nadzemnými podlažiami	13	17	0	30
s 5+ nadzemnými podlažiami	0	38	0	38
Ubytovacích zariadení bez bytu	0	0	1	1
Neobývaných domov	465	0	3	468
z toho: určených na rekreáciu	8	0	0	8
Priemerný vek domu	36	25	61	35
Bytov spolu	3320	823	10	4153
v tom: trvale obývané	2839	776	7	3622
v %	78.4	21.4	0.2	100
z toho družstevné	0	102	0	102
byty vo vlastníctve občana v bytovom dome	0	459	0	459
neobývané	481	47	3	531
neobývané z dôvodu zmeny užívateľa	29	3	0	32
neobývané, určené na rekreáciu	8	0	0	8
neobývané, uvoľnené na prestavbu	23	3	0	26
neobývané, nespôsobilé na bývanie	108	0	0	108
neobývané po kolaudácii	9	0	0	9
neobývané v pozostalostnom alebo súdnom konaní	20	0	0	20
neobývané z iných dôvodov	274	39	1	314
nezistené	10	2	2	14
Trvale obývané byty:				
Materiál nosných múrov: kameň, tehly	2504	308	6	2818
drevo	74	0	1	75
nepálené tehly	134	0	0	134
ostatné a nezistené	127	468	0	595
Veľkosť bytu: 1 obytná miestnosť	65	116	0	181
2 izby	426	205	0	631
3 izby	920	383	2	1305
4 izby	727	60	3	790
5+ izieb	701	12	2	715
Bývajúcich osôb	8529	2231	18	10778
Počet CD	3467	874	7	4348
Počet HD	3232	826	7	4065
Obytné miestnosti	10546	1995	34	12575
Počet osôb na 1: byt	3	2.88	2.57	2.98
obytné miestnosti	0.81	1.12	0.53	0.86
CD	2.46	2.55	2.57	2.48
HD	2.64	2.7	2.57	2.65
Obytná plocha bytu v m ²	195311	31505	588	227404
Celková plocha bytu v m ²	322976	47318	824	371118
Priemerný počet:				
- m ² obytnej plochy na 1 byt	68.8	40.6	84	62.8
- m ² celkovej plochy na 1 byt	113.8	61	117.7	102.5
- m ² obytnej plochy na 1 osobu	22.9	14.1	32.7	21.1
- obytných miestností na 1 byt	3.71	2.57	4.86	3.47

Prameň: SODB 2001

V poslednom desaťročí došlo k nárastu počtu neúplných rodín, najmä v dôsledku

stúpajúcej rozvodovosti, čo je nepriaznivým javom z hľadiska ďalšej reprodukcie populácie. Veľkostná skladba cenzových domácností ukazuje, že najrozšírenejším typom domácností je jednočlenná cenzová domácnosť.

Úplné domácnosti so závislými deťmi majú 28,3%-ný podiel na celkovom počte cenzových domácností.

Tab. 44: Vybrané charakteristiky domácností podľa typu a počtu členov

Domácnosti	Domácnosti s počtom členov						Domácnosti
	1	2	3	4	5	6+	spolu
Bytové:							
s 1 CD	743	740	630	685	111	53	2 962
s 2+ CD	0	54	89	144	167	184	638
spolu	743	794	719	829	278	237	3 600
Hospodáriace:							
s 1 CD	1 090	961	823	780	128	56	3 838
s 2+ CD	0	11	37	52	82	69	251
spolu	1 090	972	860	832	210	125	4 089
Cenzové:							
úplné:							
bez závislých detí	0	764	324	166	23	12	1 289
so závislými deťmi	0	0	472	631	97	39	1 239
spolu	0	764	796	797	120	51	2 528
neúplné:							
bez závislých detí	0	174	67	26	7	4	278
so závislými deťmi	0	156	75	23	7	3	264
spolu	0	330	142	49	14	7	542
viacčlenné nerodinné	0	46	8	2	0	0	56
jednotlivci:							
vo vlastnom byte	938	0	0	0	0	0	938
v inom byte	301	0	0	0	0	0	301
podnájomníci	7	0	0	0	0	0	7
spolu	1 246	0	0	0	0	0	1 246
úhm	1 246	1 140	946	848	134	58	4 372

Prameň: SODB 2001

Tab. 45: Cenzové domácnosti rodinné podľa počtu závislých detí

Počet závislých detí	Úplné rodiny		Neúplné rodiny
	ženy ekonomicky aktívne	ženy ostatné	
1	630	54	192
2	451	38	57
3	45	9	14
4+	10	2	1
Spolu	1136	103	264

Prameň: SODB 2001

Celkový charakter životnej úrovne obyvateľstva sa prejavuje rastom hmotnej spotreby obyvateľstva a jej kvality. Konkrétnym prejavom toho je vysoká vybavenosť domácností predmetmi dlhodobej spotreby.

V riešenom území až 3049 bytov malo farebný televízor k SODB 2001, čo znamenal 84,2%-ný podiel z celkového počtu trvale obývaných bytov (celoštatný priemer bol 84,7%). Vybavenosť bytov telefónnou linkou od Slovak Telecom a.s. bola 59,1%-ná (celoslovenský priemer bol 70%). Úroveň vybavenia domácností osobným automobilom bola 44,6% (celoštatný priemer bol 39,1%).

Tab. 46: Vybavenie trvale obývaných bytov I.

Vybavenie	Počet	
	bytov	osôb v bytoch
Bytov spolu	3622	10778
z toho:		
s plynom zo siete	2938	8899
s vodovodom		
v byte	3356	10034
mimo bytu	39	169
bez vodovodu	161	400
nezistené	66	175
s kanalizáciou		
prípojka na kanalizačnú sieť	1135	3423
septik (žumpa)	2223	6687
so splachovacím záchodom	3048	9292
s kúpeľňou alebo sprchovacím kútom	3318	9959

Prameň: SODB 2001

Tab. 47: Spôsob vykurovania trvale obývaných bytov

Spôsob vykurovania	Počet	
	bytov	osôb v bytoch
Ústredné kúrenie diaľkové	658	1866
Ústredné kúrenie lokálne	1742	5465
na pevné palivo	48	142
na plyn	1662	5228
elektrické	14	41
Etážové kúrenie		
na pevné palivo	35	104
na plyn	236	741
ostatné	5	20
Kachle		
na pevné palivo	313	898
elektrické	4	9
plynové	440	1142
ostatné	8	25
Iné	181	508
Spolu	3622	10778

Prameň: SODB 2001

Tab. 48: Vybavenie trvale obývaných bytov II.

Vybavenie domácnosti	Počet	
	bytov	osôb v bytoch
Samostatná chladnička	2567	7638
Chladnička s mrazničkou	1686	5385
Samostatná mraznička	1763	5646
Automatická práčka	1791	6163
Farebný televízor	3049	9490
Telefón v byte	2142	6742
Mobilný telefón	858	3079
Rekreačná chata, domček, chalupa	138	408
Osobný automobil	1616	5509
Osobný počítač	350	1270
Osobný počítač s internetom	90	323

Prameň: SODB 2001

V čase SODB 2001 mesto vykazovalo horšie hodnoty ako celoslovenský priemer pri vlastníctve osobného počítača – 11,8% obyvateľov mesta malo možnosť používať ho doma (celoslovenský priemer bol 12,5%). Počet domácností napojených na internet bol tiež pod celoštátnym priemerom – v čase SODB 2001 v 90 bytoch bol osobný počítač s internetom, čo predstavoval 2,5% z celkového počtu trvale obývaných bytov (celoštátny

priemer bol 3,3%). V strednodobom horizonte bude potrebné zvýšiť dostupnosť internetu občanov mesta.

A8. Infraštruktúra

Rozvoj infraštruktúry je jedným zo základných predpokladov rozvoja každého mesta i regiónu a výrazne ovplyvňuje hospodársky potenciál, spôsob života a životnú úroveň obyvateľstva.

A8.1. Dopravná infraštruktúra

Širšie dopravné vzťahy

Doprava, ktorú možno zaradiť medzi najstaršie a základné činnosti človeka, má mimoriadny význam pre rozvoj každej spoločnosti, predovšetkým pre hospodársky rozvoj. Dopravu je možné všeobecne charakterizovať ako organizovanú a zámerne vykonávanú činnosť slúžiacu k premiestneniu osôb a vecí z jedného miesta do miesta druhého, ktorým je cieľ cesty.

Mesto Kolárovo má nevyhovujúcu polohu z hľadiska cestnej a železničnej dopravy. Cez záujmové územie sa neprechádza ani jedna cesta I. triedy a nemá osobné vlakové spojenie s ostatným územím Slovenska, avšak v blízkosti mesta prechádzajú viaceré cesty európskeho významu, čo v budúcnosti môže znamenať silný rozvojový impulz pre daný región. V blízkosti mesta Kolárovo prebiehajú nasledovné európske multimodálne koridory: koridor č. IV. (Berlín/Norimberg-Praha-Kúty-Bratislava-Nové Zámky/Komárno-Štúrovo-MR) lokalizovaný pre trate železničnej a kombinovanej dopravy a koridor č. VII. (vodná cesta Dunaj) s prístavom v blízkom meste Komárno. Tieto dopravné koridory patria medzi najvýznamnejšie komunikačné osi v Európe. V budúcnosti teda nevyhnutnou úlohou bude využiť prítomnosť týchto európskych komunikačných systémov.

Pri hodnotení dopravnej dostupnosti územia mesta Kolárovo treba si spomenúť, že dopravnú dostupnosť riešeného územia kladne ovplyvňujú plánované výstavby v dopravnej infraštruktúre regiónu, pod ktorých vplyvom sa zvýši potenciál rozvoja riešeného územia:

- rýchlostná komunikácia R7 (Bratislava-Dunajská Streda-Nové Zámky-Lučenec),
- Vážska vodná cesta s navrhovaným zaradením E81 ako hlavná vodná cesta medzinárodného významu.

Cestná doprava

Základný komunikačný systém mesta Kolárovo tvorí najvýznamnejší cestný ťah II/573 (Komárno-Kolárovo-Šaľa) prechádzajúci územím mesta. Okrem cesty II/573 významný podiel dopravnej obsluhy riešeného územia cestnou dopravou je realizovaný aj na ceste II/563 (Kolárovo-Nové Zámky). Z ostatných ciest sídelnotvornú funkciu majú cesty IV/06347 (vychádza z cesty II/573 smerom do obce Zemianska Olča) a III/5737 (vychádza z cesty II/573 smerom do časti Veľký Ostrov, kde je slepo ukončená). Cez riešené územie vedie aj ďalšia cesta tretej triedy, a to III/5632 (Kolárovo-Nesvady). V blízkosti mesta prechádzajú významné nadregionálne cesty I/63 (Bratislava-Dunajská Streda-Komárno) a I/64 (Nitra-Nové Zámky-Komárno, predstavuje kostru rozvojovej osi 2. stupňa).

Podmienky dopravy v riešenom území ďalej pozitívne ovplyvňujú plánované nové hraničné prechody do Maďarskej republiky v mikropriestore mesta pri meste Komárno.

Železničná doprava

Riešené územie je napojené na európsky železničný systém cez železničnú trať č. 136 Komárno-Kolárovo (jednokolajná trať, neelektrifikovaná a končí v riešenom území – od r. 2003 osobná doprava sa na nej nerealizuje, zrušili ju ŽSR z ekonomických dôvodov). Železničná trať sa však stále využíva na nákladnú dopravu (avšak intenzita nákladnej

dopravy je veľmi malá). Najbližšie kontaktné body pre železničnú dopravu sa nachádzajú v mestách Nové Zámky a Komárno.

Letecká doprava

Letecká doprava s pravidelnou verejnou prepravou osôb sa na riešenom území nenachádza, najbližšie takéto letisko sa nachádza vo vzdialenosti 100 km – v Bratislave. Významným regionálnym letiskom v Nitrianskom kraji je medzinárodné verejné letisko pre nepravidelnú leteckú dopravu v Nitre-Janíkovciach, ktorému bol udelený medzinárodný štatút.

V blízkosti riešeného územia, pri meste Nové Zámky sa nachádza letisko, ktoré je možné využívať pre služby aerotaxi, športové účely a prípadne v poľnohospodárstve.

Vodná doprava

Poloha mesta Kolárovo na rieke Váh predstavuje pre mesto veľký potenciál rozvoja vodnej dopravy, čo však vyžiada výstavbu Vážskej vodnej cesty (ktorá je v súčasnosti v štádiu budovania). Územný plán navrhuje priestor na výstavbu prístaviska v riešenom území.

Hromadná doprava

Integrovaný regionálny systém hromadnej dopravy zabezpečuje organizáciu a prepojenie hlavných zložiek hromadnej cestnej a železničnej dopravy v hlavných smeroch pohybu cestujúcich, ktorými pre riešené územie sú:

- cesty do okresného/obvodného centra (Komárno),
- cesty do blízkych hospodárskych centier (Nové Zámky, Šaľa, Hurbanovo),
- cesty do Bratislavy.

Najväčší podiel na hromadnej preprave osôb do zamestnania, škôl, úradov a za nákupmi má autobusová preprava, ktorú zabezpečuje SAD Nové Zámky a.s.. Riešeným územím prechádza 5 liniek, ktorých zabezpečuje SAD Nové Zámky a.s.: 401406 (Komárno-Kolárovo-Dedina Mládeže-Zemné), 404418 (Nové Zámky-Andovce-Zemné-Kolárovo), 404501 (Kolárovo-Šaľa-Sládkovičovo-Senec-Bratislava), 401421 (Kolárovo-Nesvady-Hurbanovo), 405404 (Šaľa-Kolárovo-Komárno). V riešenom území majú tieto linky viac zastávok, pričom hlavnou zastávkou je autobusová stanica na Kostolnom námestí. Okrem zastávky pri Kostolnom námestí je potrebné vo výhľadovom období na ostatných vybudovať zastávkové pruhy, aby stojace autobusy nevytvárali prekážku v plynulej doprave. Územný plán navrhuje aj výstavbu novej autobusovej zastávky. V riešenom území nie je mestská hromadná doprava.

Cyklistická doprava

Konfigurácia terénu, rozmiestnenie funkcií bývania, vybavenosti, práce, rekreácie v sídle dávajú predpoklady k významnejšiemu postaveniu bicyklovej dopravy ako jedného zo základných vnútrošídlných dopravných systémov a ekologicky najefektívnejšieho druhu dopravy. Smerovanie lokálnych cyklistických trás je orientované na:

- vzťahy na centrálnu časť mesta,
- vzťahy do miestnych častí.

Cyklistická doprava nemá zatiaľ dostatočný počet samostatných chodníkov a pruhov. Je to spôsobené nedostatočným šírkovým usporiadaním uličného priestoru, ako aj chýbajúcimi iniciatívami smerujúcimi k výstavbe cyklochodníkov.

Cez riešené územie prechádza jedna z najdôležitejších cyklistických trás na Slovensku: Vážska cyklomagistrála (Trenčín-Šaľa-Vlčany-Nededa-Dedina Mládeže-Kolárovo-Komárno), ktorá sa napája na medzinárodnú Dunajskú cyklistickú cestu v Komárne na sútoku riek Dunaj a Váh.

Pešia doprava

Charakter priestorovej štruktúry mesta vyvoláva intenzívnu pešiu dopravu v meste, čo sa prejavuje v pomerne vysokom počte chodcov. Stavebno-technický stav chodníkov je vo veľkej miere na hranici vyhovujúcej bezpečnosti chodcov. Pre bezpečnosť cestnej premávky je potrebné ďalej rozvíjať miestny systém chodníkov. V napojení na výstavbu nových chodníkov by bola potrebná úprava, resp. budovanie zariadení verejnej zelene v centre mesta.

Miestne komunikácie, statická doprava

Miestne komunikácie majú prevažne bezprašnú povrchovú úpravu a rôzne šírkové usporiadanie. Pre zvýšenie kvality cestnej premávky je potrebné ďalej rozvíjať a skvalitniť miestne komunikácie. Územný plán mesta Kolárovo navrhuje výstavbu štyroch okružných križovatiek, ako aj ďalších miestnych komunikácií v riešenom území s cieľom zlepšiť kvalitu dopravy.

Počet parkovacích miest na území mesta je v súčasnom stúpajúcom stupni automobilizácie postačujúci. Vzhľadom k neustále stúpajúcemu automobilizmu sa však javí potreba výstavby nových verejných parkovísk v centre mesta pozdĺž Hlavnej ulice.

Vplyv dopravy na živ. prostredie

Súčasťou prepravného procesu sú javy negatívne pôsobiace na prírodné a sídelné prostredie. Ako priamy vplyv – bezprostredne pôsobiaci na sídelné prostredie a ľudskú populáciu, taktiež na prírodné prostredie a faunu – možno označiť dopravnú nehodovosť. Na zhoršenie zdravotného stavu ľudskej populácie – prostredníctvom hluku, exhalátov a vibrácií – pôsobí prepravný proces sprostredkovanou formou. Ďalším negatívnym produktom dopravy sú odpady produkované technickou základňou dopravy.

A8.2. Zásobovanie pitnou a úžitkovou vodou

Kolárovo má vybudovanú verejnú celoobecnú vodovodnú sieť, prostredníctvom ktorej je sídelný útvar zásobovaný kvalitnou pitnou vodou. Vodovodná sieť je v správe ZsVAK-u OZ Komárno. Zdrojom vody je vetva skupinového vodovodu Gabčíkovo – Nové Zámky o DN 1200 mm, z ktorej je vybudovaný prívod o DN 400 mm. Tento vodovod dopravuje vodu do vodárenského areálu, ktorý je situovaný na severozápadnom okraji sídelného útvaru. Uvedený vodárenský areál zásobuje pitnou vodou cca. 8000 obyvateľov mesta Kolárovo. Na vodovodnú sieť okrem obyvateľstva je napojená aj občianska a technická vybavenosť, priemysel a aj jestvujúca poľnohospodárska výroba, ktorú reprezentuje PD Kolárovo. Jeho živočíšna prevádzka, situovaná vo východnom okraji sídelného útvaru Kolárovo, má vybudovaný samostatný vodovodný systém.

Územná časť Veľký Ostrov je zásobovaná pitnou vodou cez prírodný vodovodný rad z obce Dolný Chotár (z okresu Galanta). Územná časť Veľká Gúta je zásobovaná pitnou vodou z vodojemu Komoča cez prírodný vodovodný rad Komoča-Kolárovo.

Stav vodovodnej siete umožňuje väčšine obyvateľov mesta, ako aj organizáciám a podnikateľom napojiť sa na pitnú vodu z verejného vodovodu. Riešené územie je zásobované kvalitnou pitnou vodou (zvláštna úprava vody z vodného zdroja nie je potrebná, voda je len chlórovaná), kvalita vody zo zdrojov zodpovedá požiadavkám na kvalitu a pitnú vodu podľa STN. V nasledovnom období bude potrebné rozšíriť vodovodnú sieť (prioritou je zvýšiť podiel zásobovania obyvateľov zo skupinového vodovodu Gabčíkovo-Nové Zámky), resp. postupne zrekonštruovať staršie časti siete.

A8.3. Kanalizácia a čistenie odpadovej vody

Mesto Kolárovo má vybudovanú čistiareň odpadových vôd (ČOV) – ČOV je umiestnená na južnom okraji sídelného útvaru Kolárovo v tesnej blízkosti odvodňovacieho kanála Cigánsky jarok – s verejnou kanalizačnou sieťou, pričom v rámci sídelného útvaru Kolárovo je na verejnú kanalizáciu napojených len takmer 1/3 obyvateľov. V súčasnosti je ČOV nefunkčná.

V tých častiach mesta, kde chýba kanalizačná sieť, odpadové vody sú odvádzané do žump a septikov. Vzhľadom na nepomer napojenia obyvateľstva a podnikateľských subjektov na vodovodnú a kanalizačnú sieť požiadavka na dobudovanie kanalizačných rozvodov je výrazná, čo má zároveň výrazný dopad na čistotu a ochranu spodných vôd.

V nasledujúcich rokoch je potrebné dobudovať v sídelnom útvaru Kolárovo kanalizačnú sieť, zvýšiť kapacitu a stupeň čistenia v centrálnej čistiarni odpadových vôd jej intenzifikáciou a tým zabrániť ďalšiemu znečisťovaniu vodných tokov a podzemných vôd. Výhľadovo je potrebné rezervovať plochu pre novú ČOV pred hrádzou Vážskeho Dunaja na východnom okraji mesta. V riešenom území je potrebné dobudovať systém odvádzania povrchových vôd.

A8.4. Zásobovanie elektrickou energiou, verejné osvetlenie

V súčasnosti riešené územie je zásobované elektrickou energiou na dobrej úrovni. Sídelný útvar Kolárovo je zásobovaný elektrickou energiou nasledovnými napájacími 22 kV vedeniami:

1. vedenie č.336 - 3x 95 mm AIFe 6 z TR 110/22 kV - Komárno,
2. vedenie č.344 - 3x 95 mm AIFe 6 z TR 110/22 kV - Nové Zámky,
3. vedenie č.1034 - 3x 120 mm AIFe 6 z TR 110/22 kV - Veľký Meder.

Sekundárna sieť NN má prevažne vzdušné vedenia na betónových stĺpoch. Na sídliskách je sieť kábelizovaná. Verejné osvetlenie je zabezpečené výbojkovými svietidlami umiestnenými prevažne na stĺpoch elektrického vedenia, na sídliskách a v strede mesta na osobitných stožiaroch. Ovládanie zapínania a vypínania osvetlenia je automatické, riadené časovým spínačom. Verejné osvetlenie je jednou z hlavných podmienok zaistenia bezpečnosti cestnej premávky a občanov v meste. Nakoľko väčšina súčasných použitých svetelných zdrojov je technologicky zastaralá a nízko účinná, je nutné vykonať výmenu svetelných zdrojov na zvýšenie bezpečnosti a atraktivity mesta. Ich rekonštrukcia sa realizuje priebežne.

A8.5. Zásobovanie plynom

Systém rozvodu plynu mesta Kolárovo je napojený na VTL diaľkovod zemného plynu „Nové Zámky-Komárno“ VTL privádzačom DN 150 PN 40. Potrubie VTL rozvodu je z oceľových rúr, chránených pasívnou aj aktívnou protikoróznou ochranou. Miestny STL

plynový rozvod je na VTL rozvod pripojený cez dve regulačné stanice plynu. Miestne STL rozvody plošne pokrývajú celé zastavané územie. Z celkového množstva bytov v meste je plynofikovaných takmer 75%. Jestvujúce priemyselné objekty sú v prevažnej časti plynofikované. Jednotlivé objekty – rodinné domy, bytové objekty sa zásobujú stredotlakovými prípojkami plynu cez domové regulátory tlaku plynu.

A8.6. Zásobovanie teplom

Byty v bytových domoch v rámci hromadnej bytovej výstavby sú zásobované teplom a teplou úžitkovou vodou z centrálneho tepelného zdroja, čiastočne pomocou decentralizovaných zdrojov. Výrobcom tepla a prevádzkovateľom tepelných zariadení je spoločnosť KOLBYT s.r.o. Vykurovacím médiom je zemný plyn.

Rodinné domy sú vykurované z individuálnych tepelných zdrojov, pričom rozhodujúca väčšina rodinných domov je vybavená kotlami na spaľovanie zemného plynu.

Pri koncipovaní ďalšieho rozvoja zásobovania teplom mesta Kolárovo je nutné vychádzať z rozvojových zámerov mesta, s prihliadnutím na krátkodobú históriu doterajšieho vývoja spotreby tepla, analýzy súčasných technických a kapacitných možností energetických zdrojov a tepelných rozvodov, ako aj z vyhodnotenia hospodárnosti a ekonomickej efektívnosti prevádzky existujúcich sústav tepelných zariadení.

A8.7. Telekomunikácie

Rozvojom nových foriem komunikácie a šírenia informácií vzrastá význam telekomunikačných technológií. Rozvoj telekomunikácií za posledné desaťročie zaznamenal výrazný kvantitatívny i kvalitatívny rast, predstihujúci mnohonásobne rozvoj ostatných odvetví technickej infraštruktúry. Je to jednak prestavbou a rekonštrukciou pevnej telefónnej siete a ústrední, ale hlavne rozvojom mobilných telefónnych systémov a ich plošného uplatnenia a rozvojom internetovej siete.

Riešeným územím prechádzajú trasy optických i metalických káblov vyššieho významu (dialľkové káble) i miestne telefónne káble, ktorých majiteľom a správcom je Slovak Telecom a.s.. V riešenom území je vybudovaná digitálna telefónna ústredňa, ktorá je zaradená do uzlového telefónneho obvodu Nové Zámky č. 035. Ústredňa je pripojená do siete miestnych a dialľkových optických káblov a umožňuje pripojenie telefónnych liniek vo väčšine miestnych častí v kvalite ISDN a DSL. Pripojenie na internet okrem Slovak Telecomu a.s. zabezpečujú aj iní dodávatelia služieb, napr. firma GutaNet s.r.o. ponúka mikrovlnné pripojenie na internet, mobilní operátori Orange a.s., T-Mobile a.s. a O2 Slovakia zabezpečujú mobilný internet. V súčasnosti je potrebné venovať veľkú pozornosť rozširujúcim sa informačným sieťam. Internetová gramotnosť v riešenom území je nízka, preto treba ďalej podporovať investície na zabezpečenie prístupu k širokopásmovému internetu v každej domácnosti.

Význam kvality telekomunikačných technológií a schopnosti pokryť požiadavky na telekomunikačné technológie bude rásť s rozvojom turistiky, obchodných aktivít, logistických procesov priemyselných závodov, ale aj zvyšovaním kvality života obyvateľov mesta a pre udržateľný rozvoj mesta sa stane jednou z nevyhnutných podmienok.

A9. Hospodársko-ekonomický potenciál mesta

Dôležitým rozvojovým aspektom mesta Kolárovo je hospodárska sféra a podnikanie, pretože priamoúmerne ovplyvňujú (prostredníctvom príjmov či už zo závislej činnosti alebo z podnikania) úroveň a kvalitu života občanov a ich spotrebiteľských návykov.

Súčasná výkonnosť ekonomiky riešeného územia i jeho mikropriestoru je mierne nižšia ako priemer Slovenska (čo naznačovali aj ukazovatele, ako priemerná mesačná nominálna mzda, miera nezamestnanosti a pod. v predchádzajúcich kapitolách), avšak potenciál pre rozvoj hospodárstva mesta je veľký. Nevyhnutným činiteľom pre rozvoj územia mesta Kolárovo je prílev zahraničných investícií, rozvoj progresívnych technológií, informačného a poradenského systému pre potreby podnikateľskej sféry. Predpokladom úspešnosti je skvalitňovanie spolupráce podnikateľov a samosprávy (a ich integrácia do všetkých rozvojových oblastí mesta) a rozvoj cezhraničnej spolupráce.

Mesto Kolárovo je regionálnym ostrovom priemyslu a služieb v srdci najproduktívnejšieho poľnohospodárskeho regiónu SR. Z pohľadu makroekonomickej štruktúry rozhodujúce postavenie má elektrotechnický a potravinársky priemysel.

A9.1. Poľnohospodárstvo

Riešené územie leží v poľnohospodársky najvyužívanejšej časti Slovenska – patrí do poľnohospodárskej prírodnej oblasti teplých nížin, tradičná špecializácia, blízkosť trhu a ďalšie faktory ho predurčujú na intenzívne využívanie. Záujmový región patrí do kukuričnej výrobnnej oblasti (v rámci nej do podoblasti kukuričnej K-1), ktorá je vhodná na pestovanie všetkých teplomilných plodín.

Celková výmera poľnohospodárskeho pôdneho fondu v riešenom území je 8561 ha, čo predstavuje vyše 80% z jeho celkovej výmery (výmera má klesajúcu tendenciu). Podiel poľnohospodárskej pôdy využívannej ako orná pôda je vysoký (vyše 92%). Agronomická hodnota poľnohospodárskych pôd je znížená nedostatkom vlhky vo vegetačnom období. V rámci stabilizácie úrod poľnohospodárskych plodín sa tu preto vybudovali rozsiahle závlahové stavby.

Tab. 49: Štruktúra poľnohospodárskeho pôdneho fondu (v m²) – stav k 1.1.2009

Názov katastrálneho územia	Celková výmera v m ²	Orná pôda	Chmelnice	Vinice	Záhrady	Ovocné sady	Trvalé trávne porasty	Poľnohospodárska pôda
Kolárovo	104 973 733	78 215 972	0	5 556	2 115 974	863 266	3 281 653	84 482 421
Vážsky klin	1 849 050	721 942	0	0	5 831	401 302	2 767	1 131 842

Prameň: VUGK, 2009

Rastlinná výroba je základným výrobným odvetvím poľnohospodárskej výroby, ktorej úlohou je zaisťovať výživu ľudu (buď priamo alebo nepriamo cez živočíšnu výrobu), dodávať priemyslu suroviny a zároveň zabezpečiť vhodnú ekologickú krajinnú štruktúru pre obyvateľov regiónu. Rastlinná výroba regiónu sa zameriava prevažne na pestovanie husto siatych obilnín, kukurice, olejní, strukovín a ďalších technických plodín. Vzhľadom na výhodné klimatické podmienky významné miesto má pestovanie zeleniny. Živočíšna výroba je druhou základnou časťou poľnohospodárskej výroby, ktorej prvoradou úlohou je produkcia živočíšnych výrobkov pre spotrebu obyvateľstva, ako aj poskytovanie ďalších surovín pre priemyselnú výrobu. Nosným programom živočíšnej výroby záujmového územia je chov ošípaných.

Všetky opatrenia v rastlinnej a živočíšnej výrobe sa musia smerovať k tomu, aby sa dosiahla primeraná rentabilita výroby, za dodržania pravidiel ochrany vôd, pôdy a ovzdušia. Z ekologického hľadiska je dôležité podstatné obmedzenie používania anorganických hnojív a chemických prípravkov na ochranu rastlín. V rastlinnej výrobe sa i do budúcnosti predpokladá zachovanie jej intenzity s podmienkou udržiavania ekologickej stability poľnohospodárskej krajiny.

Riešené územie poskytuje výborné možnosti pre poľovníkov, kde vďaka ochrane a cieľavedomej starostlivosti žije široká škála poľovnej zvere (jeleň, srnec, diviak, bažant, jarabica a zajac). Dávnej tradícii sa v riešenom území teší rybárstvo (a chov rýb), ktoré tvorí doplnkovú časť odvetvia pôdohospodárstva. Možnosti rybolovu sú veľmi dobré, nekonečne veľa možností poskytujú rieky Malý Dunaj a Váh, ako aj umelo vytvorené vodné plochy. Slovenský rybársky zväz oficiálne vyznačuje na riešenom území 2 rybárske revíry (každý je kaprový).

Tab. 50: Rybárske revíry v riešenom území

Názov revíru	Číslo revíru	Popis revíru	ZO SRZ	Charakter revíru	Rozloha (ha)
Malý Dunaj č. 1	2-1190-1-1	Čiastkové povodie Malého Dunaja od cestného mosta Komoča-Kolárovo po ústie starého koryta Čiernej vody a hlavný kanál od ústia pri osade Koveslagy po hranice okresu Komárno-Šaľa (Csóványos)	Kolárovo	kaprový	-
Váh č. 1	2-4360-1-1	Čiastkové povodie Váhu od cestného mosta Komoča-Kolárovo po rkm 35 a spojovací kanál od cestného mosta Nové Zámky-Komoča po pramene	Kolárovo	kaprový	-

Prameň: Rybárska mapa SR, 2004

V transformačnom procese novozaložené subjekty uprednostnili v podmienkach vysokej rizikovosti poľnohospodárskej výroby najmä právne formy s nižšou mierou osobnej zodpovednosti za záväzky podniku, rozhodujúca väčšina účastníkov agrosektora je aktívna v právnej forme spol. s r.o.. V rámci poľnohospodárstva riešeného územia veľký je aj počet súkromne hospodáriacich roľníkov. V oblasti poľnohospodárstva v riešenom území pôsobí veľa poľnohospodárskych podnikov, z ktorých najväčší je Poľnohospodárske družstvo Kolárovo (obrába vyše 4000 ha ornej pôdy, zaoberá sa chovom hydiny, ošípaných a hovädzieho dobytku, zamestnáva takmer 400 ľudí). Agrosubyekty popri produkcii potravín a surovín pre priemysel výrazne napomáhajú udržiavať stav krajiny tvorby.

Lesné hospodárstvo

Lesy tvoria významnú zložku životného prostredia. Predmetné územie patrí k málo lesnatým územiám SR, lesnatosť riešeného územia je 5%-ná (priemerná lesnatosť SR je približne 41%). Nízka lesnatosť riešeného územia (výmera lesného pôdneho fondu k 1.1.2009 bola len 541 ha) je dôsledkom nížinnej/rovinnej polohy územia, kde maximum pôdy je intenzívne využívané na poľnohospodársku výrobu.

Funkcia lesov a ich využívanie je mnohostranné a zodpovedá hospodárskej a environmentálnej danosti územia. Najväčšiu časť rozlohy lesného pôdneho fondu zaberajú hospodárske lesy, pomerne vysoké zastúpenie majú lesy ochranné a zvyšok, t.j. najnižšiu rozlohu zaberajú lesy osobitného určenia. Cieľom lesného hospodárstva je zachovať a rozmnožovať jeho pôvodnosť a zabezpečovať ekologickú rovnováhu a chrániť ho pred antropizáciou.

A9.2. Priemysel

Rozvoj priemyslu v regióne je v podstate spojený s realizáciou programu industrializácie zo 60-ych rokov, ktorého cieľom bolo vybudovanie priemyselnej základne v

dovtedy ekonomicky slabo rozvinutých a prevažne poľnohospodársky orientovaných oblastiach. Okrem spoločensko-politických faktorov sa v lokalizácii priemyslu v danom regióne uplatnili aj ďalšie faktory, a to hlavne dostatok pracovnej sily a čiastočne ekonomicko-geografická poloha.

Ekonomický potenciál riešeného územia je nižší ako je priemer Slovenska, čo naznačujú ukazovatele, ako priemerná mesačná nominálna mzda, miera nezamestnanosti a pod.

Región Kolárova patrí do kategórie priemyselno-poľnohospodárskych regiónov SR. Z pohľadu makroekonomickej štruktúry celkovej hrubej produkcie rozhodujúce postavenie má priemysel, a to najmä elektrotechnický, potravinársky a obuvnícky – pretrvávajú odvetvia s vysokými nárokmi na pracovnú silu s nižšou kvalifikačnou úrovňou, nízkym podielom pridanej hodnoty.

Najvýznamnejším podnikom v riešenom území je Spoločnosť Kromberg a Schubert s.r.o. Kolárovo, ktorá sa zaoberá výrobou káblových zväzkov pre automobilový priemysel. Firma zamestnáva vyše 1300 pracovníkov (pred 4 rokmi avšak ešte zamestnávala takmer 3000 pracovníkov). Jediným vlastníkom tejto spoločnosti je rakúska firma Kromberg & Schubert Austria GmbH & Co. KG, ktorá patrí do nemeckého koncernu Kromberg & Schubert GmbH & Co. KG. Firma vyváža 100 % svojej produkcie, pričom dominantným teritóriom vývozu je nemecký trh (predovšetkým od automobiliek BMW, Volkswagen a Mercedes).

V rámci regiónu Kolárova klasickým priemyselným odvetvím je potravinársky priemysel opierajúci sa o surovínové zdroje poľnohospodárskej výroby (reprezentujú ho mlyny a pekárne s nadregionálnym významom). Najväčším reprezentantom tohto priemyselného odvetvia je mlyn Vitaflora (firma je špecializovaná na mletie potravinárskej pšenice a raže). Kvalita jeho produkcie bola uznávaná vo viacerých súťažiach doma i v zahraničí, napr. v roku 2004 bol medzi spoločnosťami ktorých výrobky získali Značku kvality 2004 od Ministerstva pôdohospodárstva SR (išlo o produkty: Pšeničná múka hrubá Zlatý klas, Pšeničná krupica hrubá, Pšeničná múka hladká špeciál 00 Extra, Pšeničná múka polohrubá výberová, Pšeničná múka hladká T – 650). Z ostatných agropriemyselných závodov riešeného územia významné sú: Kolagrex Int. spol. s r. o. (jeho hlavný výrobný program je spracovanie paradajok – výroba kečupu a pretlaku), Projektmarket spol. s r. o. (je importérom, exportérom a distribútorom v oblasti mrazených rýb, mrazených tovarov a polotovarov a potravín).

Významný agrocharakter riešeného regiónu predpokladá existenciu firmy vyrábajúcu krmivo pre hospodárske zvieratá. Takýmto podnikom v meste Kolárovo je Biofeed a.s., ktorá je významným výrobcom vitamino-minerálnych zmesí, doplnkových kŕmnych zmesí a kŕmnych zmesí pre všetky druhy a kategórie hospodárskych zvierat.

Výkon agrosubjektov riešeného územia je možné hodnotiť aj z hľadiska toho, ako úspešne obstoja tieto podniky v súťaži o finančné podpory zo štrukturálnych fondov EÚ. Vysokú výkonnosť dotknutých agrosubjektov v spomenutom súťaži dobre znázorňuje priestorové rozloženie schválených projektov v rámci programu Sektorový operačný program – Poľnohospodárstvo a rozvoj vidieka: veľa agrosubjektov z riešeného územia bolo úspešných a získalo finančné podpory v rámci opatrenia programu na podporu produktívneho poľnohospodárstva (Opatrenie 1).

Po elektrotechnickom priemysle a potravinárstve ďalším významnejším odvetvím je spracovanie PET odpadu, čo zabezpečuje spoločnosť SLEDGE SLOVAKIA, spol. s r.o. , ktorá bola založená v máji 2002 s cieľom zabezpečiť recykláciu PET fliaš na území Slovenska (na Slovensku sa ročne vyprodukuje 12 tisíc ton PET odpadu, z toho táto

kolárovská firma je schopná recyklovať od 7000 do 9000 ton ročne, nákup PET fliaš z celého územia Slovenska zabezpečujú obchodní zástupcovia). Spoločnosť momentálne zamestnáva 50 ľudí a je jediným v strednej Európe v oblasti recyklácie a spracovania PET fliaš na prvotriedny regranulát.

Okrem uvedených podnikov sa v predmetnom území nachádza množstvo ďalších firiem, ktorých výrobný profil je široký, od výroby odevu cez spracovanie dreva až po výrobu diárov a bicyklov.

Tab. 51: Zoznam najvýznamnejších zamestnávateľov* v meste Kolárovo

Názov organizácie / firmy (prosím uviesť aj právnu formu, napr. a.s., s.r.o. atď.)	Charakter hlavnej ekonomickej činnosti	Počet zamestnancov
Kromberg – Schubert s.r.o.	elektropriemysel	1304
Poľnohospodárske družstvo Kolárovo	poľnohospodárska výroba	225
Tibor Varga, VITAFLÓRA	výroba mlynských výrobkov v mlynárstve	73
LUMITECH spol. s r.o.	kompletizácia svetidiel	55
DP Globál, prís. organizácia	verejnoprospešné práce	55
SLEDGE-Slovakia s.r.o.	výroba a spracovanie plastov	50
CREDAT spol. s r.o. Palkovicha 19	výroba bicyklov, iné služby polygrafického priemyslu	45
KOLAGREX spol. s r.o.	spracovanie ovocia, zeleniny, bobuľovín a iných plodov	45
GUKOM s.r.o.	kovovýroba	37
Vojtech Lévai, LEBECO	pekárenská výroba, hotelová a reštauračná činnosť	35
HAPEKO	výroba pekárenských výrobkov	20
Tóth Ladislav KOVORENT	výroba kontajnerov z kovu	20

*počet zamestnancov je minimálne 20.

Prameň: Mestský úrad Kolárovo, 2009

A9.3. Trhové služby, maloobchod

Škála poskytovaných trhových služieb v meste je široká, miestne firmy ponúkajú kvalitné služby od dopravných služieb až po internetové služby.

V meste sa nachádza vyše 100 obchodných prevádzok, z ktorých značná časť sa nachádza v prídumových priestoroch. Záverečnú časť pohybu materiálnych produktov na ich ceste od výroby k spotrebe zabezpečuje maloobchod, ktorého cieľom je predaj vyrobených tovarov spotrebiteľom. Sieť maloobchodných predajní je veľmi rozvinutá. Priemerný obrat maloobchodov na jedného obyvateľa je nízky, čo je dôvodom nízkych finančných príjmov tunajšieho obyvateľstva. V meste najväčším obchodom je supermarket Tesco.

Finančné služby sú v riešenom území zabezpečené na dobrej úrovni, riešené územie nepocit'uje potrebu rozširovania finančného sektoru. Bankové služby zabezpečujú pobočky/expozitúry: Slovenská sporiteľňa, a.s., Všeobecná úverová banka, a.s., Poštová banka a.s., OTP banka a.s.. Poisťovacie služby sú v meste zabezpečené rovnako na dobrej úrovni.

Komplexné poštové služby pre obyvateľov mesta sú zabezpečené miestnym poštovým úradom Slovenskej pošty a.s..

A9.4. Cestovný ruch

Cestovný ruch je interdisciplinárne odvetvie hospodárstva, na jeho realizácii sa podieľa mnoho ďalších oblastí, ako sú poľnohospodárstvo, priemysel, stavebníctvo, služby a pod. Predstavuje komplex vzťahov a javov, ktoré výrazne prispievajú k tvorbe pracovných miest, navyše investičné náklady na pracovné miesta sú nižšie než v priemysle.

Lokalizačné predpoklady sú vyjadrením príťažlivosti územia pre účastníkov cestovného ruchu – vytvárajú motiváciu pre návštevu danej lokality. Mesto Kolárovo a jeho mikropriestor má široké možnosti pre rozvoj cestovného ruchu (pešia turistika, cykloturistika, vodná turistika, turistika zameraná na rybolov, agroturistika, environmentálna turistika, festivalová turistika), čo medzi inými ovplyvňujú hlavne nasledovné faktory:

- výhodná geografická makropoloha mesta Kolárovo v rámci strednej Európy - nachádza sa v silne urbanizovanom ekonomickom trojuholníku Bratislava-Budapešť-Viedeň,
- v blízkosti mesta prechádzajú významné európske dopravné ťahy,
- bohatý kultúrno-historický a spoločenský potenciál mesta Kolárovo a jeho mikropriestoru,
- vzácné prírodné prostredie mesta Kolárovo a jeho mikropriestoru.

Selektívne predpoklady mapujú veľkosť, ľudnatosť a štruktúru potencionálneho územia, z ktorého bude pochádzať nosná časť účastníkov cestovného ruchu. Z tohto hľadiska má mesto Kolárovo mimoriadne priaznivú polohu: v trojhodinovej dostupnosti sa od mesta nachádzajú miliónové aglomerácie – Budapešť a Viedeň.

Hlavným cieľom rozvoja cestovného ruchu v meste Kolárovo je zvýšenie prosperity mesta, rast pracovných príležitostí, zachovanie kultúrno-historickej identity mesta a aktivizácia jeho doposiaľ nevyužitého potenciálu. Cieľom je posunúť mesto medzi vyhľadávané turistické destinácie západného Slovenska.

A9.4.1. Kultúrno-historický a spoločenský potenciál cestovného ruchu

Primárna ponuka mesta Kolárovo je zastúpená sakrálnymi, svetskými a technickými pamiatkami a štruktúrou urbánnej zelene. V meste Kolárovo medzi turisticky najvýznamnejšie kultúrno-historické atrakcie patria:

- plávajúci vodný mlyn – (*nehnutelná technická pamiatka zapísaná v ÚZ KP SR č. 2265/0*) – je jediným plávajúcim mlynom na Slovensku, v súčasnosti v objekte sídli Múzeum vodného mlynárstva a je vo vlastníctve Združenia ochranárov Dolného Žitného ostrova Ochranský spolok Vodný mlyn Kolárovo o.z.,
- rímskokatolícky kostol Nanebovzatia Panny Márie – bol postavený v rokoch 1723-1724 v barokovom slohu na mieste staršieho vyhoreného gotického kostola; interiér kostola je zaklenutý neskorobarokovou valenou klenbou, oltárny obraz na hlavnom klasicistickom oltári znázorňuje Nanebovzatie Panny Márie a je dielom Ferdinanda Lütgerndorffa z r. 1832.

V riešenom území turisticky najcennejším priestorom je vodný mlyn a jeho mikroareál, ktorý je priestorom mnohých kultúrnych podujatí. Prírodné prostredie areálu vodného mlyna reprezentuje ekosystém lužného lesa. Do tohto areálu je možné sa dostať cez ďalší unikát mesta, cez zastrešený drevený most – 86-metrový most s celodrevenou konštrukciou, ktorý je najdlhším zastrešeným celodreveným mostom v Európe. V danom areáli sa nachádza aj symbol mesta: Žabí hrad. V súčasnosti je možné vidieť len pozostatky novovekej pevnosti – Žabieho hradu – vo forme zemných valov.

Mikroareál vodného mlyna má charakter skanzena, nachádza sa v ňom ľudový dom typický pre Žitný ostrov s trstovou strechou (ľudový dom bol postavený tradičnou technológiou), tradičná pec pre pečenie chleba, malé technické múzeum (napr. predmety znázorňujúce výrobu sietí v Kolárove na prelome 19. a 20. storočia - benzínový agregát z roku 1910, ktorý slúžil na elektrické osvetlenie a súčasne poháňal strojové zariadenie na výrobu rybárskych sietí, storočný sústruh na obrábanie dreva). V areáli mlyna sú podmienky na stanovanie, táborenie a rôzne spoločenské podujatia. Združenie ochranárov Dolného Žitného ostrova Ochránársky spolok Vodný mlyn Kolárovo o.z. v areáli vodného mlyna pravidelne organizuje jednodňové podujatia s názvom „Ekologická výuka v prírodnom prostredí,, kde majú deti možnosť oboznámiť sa s prírodnými hodnotami regiónu, spoznávať tu žijúce rastlinné a živočíšne druhy. Konečným cieľom podujatí je pozdvihnutie environmentálneho vedomia detí a získanie vedomostí o vzťahu medzi človekom a prírodou. Areál vodného mlyna navštívi vyše päťtisíc detí ročne v rámci tejto environmentálnej výchovy. V nasledujúcich rokoch areál mlyna bude rozšírený o hospodárske budovy znázorňujúce typické hospodárske objekty z dolného Žitného ostrova.

V rámci produktov cestovného ruchu mesta osobitný význam predstavuje svet samôť – je to jedinou oblasťou s rozptýleným osídlením na nížinách Slovenska. V prvej pol. 20. storočia na samotách bývalo ešte veľa poľnohospodárov, avšak v súčasnosti tieto samoty sú menej využívané, nie sú zabezpečené ani základnou infraštruktúrou (napr. elektrická energia, dopravná infraštruktúra atď.), bývajú tu väčšinou starší ľudia alebo sú využívané ako druhé bývanie (rekreačné domčeky).

Z ostatných pamiatok mesta vynikajú:

- baroková kaplnka na bývalom cintoríne z 18. storočia s vežičkou z konca 19. storočia,
- súsošie korunovania Panny Márie, klasicist., z pol. 19. stor. (bol postavený na pamiatku obetí cholery) (*nehnutelná kultúrna pamiatka zapísaná v ÚZ KP SR č. 2091/0*),
- socha sv. Vendelína pri mestskom parku, ktorá je ľudovou prácou z r. 1835 (*nehnutelná kultúrna pamiatka zapísaná v ÚZ KP SR č. 2090/0*),
- pamätník obetiam I. svetovej vojny (*nehnutelná kultúrna pamiatka zapísaná v ÚZ KP SR č. 2089/0*),
- budova základnej školy postavená v 30. rokoch 20. storočia – typická ukážka školských stavieb z terajšej Československej republiky,
- pamätník obetiam II. svetovej vojny,
- pamätník občanov mesta odvlečených do koncentračných táborov v Dachau a Schönbergu,
- pamätník povodne r. 1965,
- pamätné tabule deportovaných r. 1947,
- socha dievčaťa s kyticou (dielo sochára J. V. Hucku).

Základná ochrana kultúrnej pamiatky je súhrn činností a opatrení vykonávaných na predchádzanie ohrozeniu, poškodeniu, zničeniu alebo odcudzeniu kultúrnej pamiatky, na

trvalé udržiavanie dobrého stavu vrátane prostredia kultúrnej pamiatky a na dobrý spôsob využívania a prezentácie, ktorý zodpovedá jej pamiatkovej hodnote a technickému stavu. Mesto Kolárovo utvára všetky podmienky potrebné na zachovanie, ochranu, obnovu a využívanie pamiatkového fondu na území mesta a na základe výpisu z ústredného zoznamu vedie evidenciu pamiatkového fondu na území mesta.

Mesto je priestorom mnohých kultúrnych podujatí festivalového charakteru, ktoré sú príležitosťami na prezentáciu turistickej príťažlivosti riešeného územia: Kolárovský jarmok (ktorý sa organizuje každoročne v polovici augusta počas sviatku Nanebovzatia Panny Márie), festival Hanna-hanna, festival Meteorit, Kolárovský mlynček atď.

A9.4.2. Prírodný potenciál cestovného ruchu

Riešené územie má veľmi dobré prírodné podmienky na rozvoj cestovného ruchu. V riešenom území sa nachádzajú turisticky významné vodné plochy (poskytujúce možnosti pestovania vodných športov a špecifických foriem cestovného ruchu) a pekné krajinné scény lužných lesov (predovšetkým pozdĺž vodných plôch) poskytujúce pestovanie rôznych foriem turistiky (pešia turistika, cykloturistika, špeciálna turistika).

V mikropriestore mesta Kolárovo sa nachádza viac biotopov európskeho významu, ktoré sú chránenými územiami: Alúvium Starej Nitry (k.ú.: Svätý Peter, Hurbanovo, Komárno, Martovce), Alúvium Žitavy (k.ú.: Martovce), Detvice (k.ú.: Imeľ, Martovce), Dunajské trstiny (k.ú.: Klížska Nemá, Veľké Kosihy, Zemianska Olča), Listové jazero (k.ú.: Nesvady, Vrbová nad Váhom), Martovská mokraď (k.ú.: Martovce), Nesvadské piesky (k.ú.: Nesvady), Zátoň (k.ú.: Bánov, Nové Zámky).

Služby cestovného ruchu

Sekundárnu ponuku cestovného ruchu predstavujú služby a aktivity, ktoré sa na riešenom území v rámci cestovného ruchu nachádzajú a ktoré nadväzujú na primárnu ponuku a dotvárajú komplexný balík cestovného ruchu.

Základné služby cestovného ruchu (ubytovacie a stravovacie služby) v riešenom území sú na dobrej úrovni. V meste Kolárovo sa nachádzajú 2 ubytovacie zariadenia, obidve ponúkajú vysokokvalitné služby. Okrem týchto dvoch objektov v riešenom území existuje aj kemping nižšieho štandardu – v letnom polroku v areáli vodného mlyna je možné stanovať, čo vyhovuje požiadavkám len nenáročnej klientely. Celková ubytovacia kapacita mesta predstavuje 67 lôžok. Najväčšiu ubytovaciu kapacitu má Hotel Leonor (trojhviezdičkový hotel, max. ubytovacia kapacita: 37 + 10 osôb na prístelke, počet jednolôžkových izieb: 1, počet dvojlôžkových izieb: 11, počet apartmán: 4), ktorý popri gastronómii a ubytovaní ponúka aj možnosť oficiálnych podujatí, ako napríklad menších konferencií, rokovaní, odborných doškoľovaní, prednášok. Popri tomto hotela možnosť ubytovania a stravovania poskytuje aj penzión Caretta, ktorého kapacita je 20 lôžok v 2, 3 a 4 posteľových izbách.

Stravovacie služby sú zastúpené vo veľkom počte, rôznorodej kvality. V meste sa nachádza 7 reštaurácií, ktoré poskytujú dostatočný priestor pre bežné stravovanie (s celkovou kapacitou nad 200 miest). Z ďalších stravovacích zariadení sú tu zastúpené cukrárne, bistrá.

Ostatné služby podporujúce navštevovanosť mesta sú na vyhovujúcej úrovni, k dispozícii sú služby ako:

- športové zariadenia: futbalový štadión, športová hala, fitnes centrá,
- ďalšie služby: zábavné podniky atď..

Cestovný ruch v mikropriestore mesta

Host' – dovolenkár necestuje len do konkrétneho zariadenia alebo len do konkrétneho mesta či obce, ale vníma príslušný región ako celok. Preto je potrebné, aby ponuky cestovného ruchu boli navzájom regionálne zosúladené, rozvíjané a uplatňované. Z týchto dôvodov sa nedá vnímať rozvoj cestovného ruchu v meste Kolárovo izolovane od rozvoja cestovného ruchu v regióne Kolárova a preto i tento materiál posudzuje stav a navrhuje rozvoj cestovného ruchu v tomto kontexte.

Širší priestor mesta Kolárovo sa vyznačuje diverzitou vidieckej krajiny, zachovalým jedinečným ľudovým umením, zvykmi a folklórom, čo vytvára priaznivé predpoklady pre rozvoj vidieckeho turizmu a agroturistiky.

V mikropriestore mesta najvýznamnejšími turistickými cieľmi sú:

- mesto Hurbanovo - nachádza sa približne 15 km od mesta Kolárovo smerom na východ, kde najväčšou turistickou atrakciou je Slovenská ústredná hviezdáreň; hviezdáreň poskytuje programy pre verejnosť: projekciu videofilmov s astronomickou tematikou a v prípade priaznivého počasia verejné pozorovania astronomických objektov,
- mesto Komárno - nachádza sa približne 22 km od mesta Kolárovo smerom na juhovýchod; mesto je významným kultúrnym centrom (je sídlom mnohých kult. inštitúcií: Jókaiho divadlo, Univerzita Jánosa Selyeho) a hraničným priechodom do Maďarska; najväčšou turistickou atrakciou je Mestská pamiatková zóna, Národná kultúrna pamiatka - pevnostný systém Komárna a termálne kúpalisko,
- mesto Nové Zámky - nachádza sa približne 20 km od mesta Kolárovo smerom na severovýchod, je to najväčšie mesto Podunajska a významný dopravný uzol, ktorého najväčšou turistickou atrakciou je term. kúpalisko Štrand Emila Tatáríka.

Využitelnosť zdrojov cestovného ruchu

Napriek vhodnému potenciálu územia mesta pre rozvoj cestovného ruchu nie je jeho úroveň úmerná existujúcim možnostiam. Kolárovo ako cieľ rôznych foriem cestovného ruchu je zatiaľ málo známym a neobjaveným, nemá vybudované meno v ponuke atraktívnych destinácií miest Slovenska. Jeho objavenie turistami je len v počiatkoch. Súčasná úroveň navštevovanosti mesta je len sezónna, kladný vplyv cestovného ruchu má merateľný význam len v letných mesiacoch. Zvýšenie úrovne rozvoja cestovného ruchu možno zabezpečiť eliminovaním súčasných nepriaznivých faktorov. Ide predovšetkým o slabú propagáciu a marketing, nedostatočnú koncepčnú prípravu a koordináciu aktivít jednotlivých subjektov a absenciu komplexnosti v ponuke produktov cestovného ruchu. Na druhej strane však treba poznamenať, že na rozvoji cestovného ruchu a na prezentácii mesta participujú mnohé inštitúcie a kultúrne organizácie.

V blízkej budúcnosti prvoradou úlohou pre rozvoj cestovného ruchu v meste Kolárovo bude potrebné rozvíjať kvalitnú propagáciu a marketingové aktivity produktov miestneho cestovného ruchu a tak zabezpečiť efektívne využitie už existujúcich, ako aj plánovaných služieb cestovného ruchu. V nasledujúcich rokoch bude potrebné realizovať výstavbu cyklistických trás a turistických chodníkov, ako aj využívať areál medzi mŕtvym ramenom Malého Dunaja a Malým Dunajom v severnej časti mesta na výstavbu turisticko-rekreačného centra s vysokokvalitnými službami (športovými ihriskami, kúpaliskom, ubytovacími službami atď.).

A9.5. Podnikateľská aktivita

Podnikateľská aktivita vyjadrená podielom fyzických a právnických osôb na celkovom počte obyvateľstva je relatívne dobrá. Rozhodujúca väčšina podnikateľov vyvíja svoju činnosť v službách.

Mesto Kolárovo aktívne spolupracuje s podnikateľským sektorom mesta i jeho regiónu. Spolupráca podnikateľských subjektov je dobrá. Z pohľadu zamestnanosti efektívna by bola podpora aktivít vykonávaných fyzickými osobami v rámci živnostenského podnikania, ako aj podpora príchodu stredných firiem s cieľom zlepšiť podmienky trhu práce v riešenom území v nasledovných rokoch.

A10. Občianska vybavenosť mesta

Sociálnu infraštruktúru a občiansku vybavenosť v meste charakterizujú zariadenia v oblasti kultúry a administratívy, športové zariadenia, školské a sociálne zariadenia.

Vybavenosť mesta službami je rozmanitá a ich účel závisí od ľudských zdrojov, tradícií, podmienok a špecifických daností okolitého mikropriestoru.

A10.1. Administratíva

V zmysle zákona o obecnom zriadení mesto má dva orgány: mestské zastupiteľstvo a primátor mesta. Každý z orgánov mesta má svoje samostatné postavenie dané ústavou a zákonmi a nie sú vo vzťahu vzájomnej podriadenosti či nadriadenosti. Obyvatelia mesta nepriamo, prostredníctvom týchto dvoch orgánov vykonávajú samosprávu mesta. Ďalšie orgány, ako je napr. mestský úrad, komisie, mestská polícia a pod. sú len odvodenými orgánmi mestského zastupiteľstva. Mestský úrad, ktorý je výkonným orgánom mestského zastupiteľstva a primátora, je lokalizovaný v centre mesta.

V riešenom území sídli viac štátnych/verejných organizácií, čo je dôsledok administratívno-správneho postavenia mesta Kolárovo (v riešenom území sa nachádza hasičská stanica, policajná stanica, daňový úrad, úrad práce, sociálnych vecí a rodiny atď.).

A10.2. Školstvo

Na základe zákona č. 416/2001 Z.z. o prechode niektorých pôsobností z orgánov štátnej správy na obce a na vyššie územné celky sa stalo mesto Kolárovo od 1. júla 2002 zriaďovateľom škôl a školských zariadení a má povinnosť zriaďovať a zrušovať školy a školské zariadenia. Zákonom č. 596/2003 Z.z. o štátnej správe v školstve a školskej samospráve a o zmene a doplnení niektorých zákonov prešli od 1. januára 2004 všetky zostávajúce kompetencie v oblasti školstva na obce a mestá. Popritom zriaďovateľom uvedených škôl môže byť aj cirkev alebo súkromná osoba.

Materské školy

Predškolská výchova zohráva mimoriadne dôležitú úlohu pri formovaní osobnosti dieťaťa. Súčasne zapája dieťa i rodinu do sociálnych štruktúr spoločnosti už v ranom detstve. Inštitucionálne zabezpečenie predškolskej výchovy je tiež príležitosťou ako pomôcť socializácii detí aj z menej podnetného rodinného prostredia. Zároveň predškolská výchova je mimoriadne dôležitá na včasné rozpoznanie porúch sociability a osobnostného vývinu, čím sa dá predísť problémom vstupu detí do školy, najmä pri odchýlkach od normálneho vývinu.

Tab. 52: Vybrané charakteristiky MŠ v Kolárove

Zriaďovateľ	Druh školy	Vyučovací jazyk	Názov	Adresa
Mesto	MŠ celodenná starostlivosť	maďarský	Materská škola	Brnenské nám. 16
Mesto	MŠ celodenná starostlivosť	slovenský	Materská škola	Lesná 10
Mesto	MŠ celodenná starostlivosť	slovensky-maďarsky	Materská škola	Lesná 8

Prameň: UIPS, 2009

Predškolská výchova, ktorá sa realizuje v materských školách, predstavuje rovnocennú súčasť výchovno-vzdelávacej sústavy a zabezpečuje výchovu a vzdelávanie detí predškolského veku. V šk. roku 2005/2006 v meste Kolárovo sa nachádzajú 3 materské školy, pričom v prípade každej zriaďovateľom je mesto Kolárovo. Materiálno-technické vybavenie jednotlivých

materských škôl je nepostačujúce, potrebná by bola obnova technickej infraštruktúry objektov, ako aj skvalitnenie výbavy učebnými pomôckami.

Od roku 2006 počet detí v materských školách má rastúcu tendenciu, v šk. roku 2005/2006 ich navštevovalo len 267 detí, kým v šk. roku 2009/2010 počet detí v materských školách bol už 280.

Základné školy

Základná škola si zaslúži svoje pomenovanie. Ide naozaj o základný stupeň výchovy a vzdelávania. Základné školy poskytujú základné vzdelanie a pripravujú žiakov pre ďalšie štúdium a prax. Všetky základné školy v meste Kolárovo majú právnu subjektivitu a v právnych vzťahoch vystupujú a rozhodujú vo svojom mene. V šk. roku 2009/2010 v meste sa nachádzajú 3 základné školy (u každej zriaďovateľom je mesto Kolárovo). Obsadenosť základných škôl má klesajúcu tendenciu, čo je odrazom súčasného demografického vývoja v riešenom území. V školskom roku 2009/2010 miestne základné školy navštevovalo 879 žiakov. Materiálno-technické vybavenie základných škôl je v kritickom stave.

Tab. 53: Vybrané charakteristiky základných škôl v Kolárove

Zriaďovateľ	Vyučovací jazyk školy	Názov	Adresa
Mesto	slovenský	Základná škola	Rábska 14
Mesto	maďarský	Základná škola s v.j.m.	V. Palkovicha 3
Mesto	maďarský	Základná škola s v.j.m.	Školská 6

Prameň: UIPS, 2009

Tab. 54: Vybrané charakteristiky špeciálnych základných škôl v Kolárove

Zriaďovateľ	Vyučovací jazyk školy	Názov	Adresa	Postih
Krajský úrad	slovenský	Špec. základná škola	Lesná 9	mentálny
Krajský úrad	maďarský	Špeciálna ZŠ s v.j.m.	Remeselnícka 2	mentálny

Prameň: UIPS, 2009

Tab. 55: Vývoj počtu detí a žiakov v MŠ a ZŠ mesta Kolárovo

Školský rok	Počet detí MŠ Brn.nám.	Počet detí MŠ Lesná 8	Počet detí MŠ Lesná 10	Počet detí ZŠ Rábska 14	Počet detí ZŠ Školská 6	Počet detí ZŠ Rákócziho
2005/2006	102	91	74	345	357	319
2006/2007	98	96	68	327	334	309
2007/2008	100	98	70	284	336	308
2008/2009	101	105	72	261	331	283
2009/2010	96	112	72	241	346	292

Prameň: Mestský úrad, 2009

Tab. 56: Vývoj počtu žiakov špeciálnych základných škôl v Kolárove

Školský rok	Špec. základná škola (Lesná 9, Vyučovací jazyk školy - slovenský)	Špeciálna ZŠ s v.j.m. (Remeselnícka 2, Vyučovací jazyk školy - maďarský)
2005/2006	31	26
2006/2007	29	31
2007/2008	35	38
2008/2009	46	31
2009/2010	47	35

Prameň: Mestský úrad, 2009

Stredné školy

Stredoškolské vzdelávanie je nevyhnutnou podmienkou na rozvoj intelektuálneho potenciálu a všeobecnú kultivovanosť osobnosti, potrebnú na adaptabilitu a na získanie príslušnej kvalifikácie. V meste Kolárovo sa nachádzajú 2 stredné školy: Cirkevné 8-ročné gymnázium Panny Márie s vyuč. jaz. maďarským a Súkromná združená stredná škola služieb a umeleckých remesiel s vyuč. jaz. maď..

Súkromná združená stredná škola služieb a umeleckých remesiel s vyuč. jaz. maď. je jedinou strednou školou na Slovensku s vyučovacím jaz. maď. a orientovanou na výučbu umeleckých remesiel. Škola ponúka nasledovné možnosti štúdia:

- štvorročné štúdium: kozmetička, ručné výtvarné spracúvanie textílií, škola podnikania, služby a súkromné podnikanie, tvorba vitrážového skla a smaltu,
- trojročné štúdium: hostinský, hostinská; kaderník, krajčír - dámske odevy, mechanik opravár - cestné motorové vozidlá, pekár, predavač - potravinársky tovar, predavač - rozličný tovar, spracovateľ prírodných pletív, umelecký smaltér, umelecký kováč a zámočník, umelecký rezbár.

Tab. 57: Vybrané charakteristiky stredných škôl v Kolárove

Zriaďovateľ	Druh	Vyuč. jaz.	Názov	Adresa
Cirkev	Gymnázium	maďarský	Cirkevné gymnázium s v.j.m.	Brnenské nám. 15
Súkromník	Združená stredná škola	maďarský	Súkromná Združená stredná škola s v.j.m.	Slovenská 52

Prameň: UIPS, 2009

Tab. 58: Vývoj počtu žiakov stredných škôl v Kolárove

Školský rok	Cirkevné gymnázium s v.j.m. (Brnenské nám. 15)	Súkromná Združená stredná škola s v.j.m. (Slovenská 52)
2005/2006	162	404
2006/2007	147	391
2007/2008	142	400
2008/2009	134	408
2009/2010	117	424

Prameň: Mestský úrad, 2009

Ostatné školské zariadenia

Z ostatných miestnych školských zariadení veľký význam má Základná umelecká škola, ktorej zriaďovateľom je mesto Kolárovo (v šk. roku 2009/2010 ju navštevovalo 312 detí v troch odboroch: výtvarné, hudobné a tanečné). Najviac žiakov navštevuje hudobné odbory, po ktorých nasledujú tanečné a výtvarné odbory. Obsadenosť základnej umeleckej školy je vysoká, čo odzrkadľuje trend výchovy detí k rozvoju záujmových činností.

Tab. 59: Vývoj počtu žiakov Základnej umeleckej školy v Kolárove

Školský rok	Základná umelecká škola
2005/2006	314
2006/2007	291
2007/2008	275
2008/2009	287
2009/2010	312

Centrum voľného času (zriaďovateľom je mesto Kolárovo) zabezpečuje činnosť vyše 30 záujmových útvarov, v ktorých pracuje vyše 500 detí. Väčšina krúžkov je zameraná na športové hry (futbal, džudo, karate, basketbal, volejbal, stolný tenis, šach, zápasenie), ďalšie tri základné zamerania sú: výpočtová technika, turistika a výtvarné umenie. Centrum voľného času v rámci

svojich aktivít organizuje aj víkendové a prázdninové tábory pre miestnu mládež. Od roku 2004 Centrum voľného času je organizátorom aj fitness cvičení 6 dní v týždni. V priestoroch Centra voľného času je možné zabezpečiť ubytovanie pre 20 osôb (avšak tieto priestory potrebujú rekonštrukciu).

Tab. 60: Vývoj počtu členov záujmových útvarov v Centre voľného času

Školský rok	Centrum voľného času
2005/2006	610
2006/2007	487
2007/2008	489
2008/2009	560
2009/2010	516

V školskom systéme riešeného územia dôležitú úlohu hrajú aj ostatné vzdelávacie inštitúcie zabezpečujúce doplnkové vzdelávanie: Kolárovske jazykové centrum n.o. atď.

A10.3. Zdravotníctvo

Zdravie je základné ľudské právo a kľúčový faktor rozvoja spoločnosti. Štát smeruje svoju politiku v oblasti zdravia na vytvorenie prostredia, v ktorom občania budú mať zaručené podmienky na podporu a ochranu svojho zdravia, právo na zdravotnú starostlivosť a na dostupnosť a rovnosť v jej poskytovaní.

Zdravotnícka starostlivosť sa realizuje v štátnych, neštátnych a súkromných zariadeniach. V meste sa nachádzajú 2 zariadenia zdravotníctva, avšak centrálné postavenie má Zdravotné stredisko (Brnenské nám. č. 4), v ktorom je dostupná široká škála primárnej ambulantnej starostlivosti (stomatológ, lekár pre dospelých, lekár pre deti a dorast, zubný technik, diabetológ, dermatológ, internista, chirurgia, RTG, rehabilitácia). V riešenom území sa nachádzajú dve lekárne.

Mesto Kolárovo je sídlom stanice záchrannej zdravotnej služby pre územie: Kolárovo; Bodzianske Lúky; Dedina Mládeže; Komoča; Zemné.

A10.4. Sociálne služby

Zákon o sociálnej pomoci vymedzuje sociálne služby ako špecializované činnosti na riešenie hmotnej núdze alebo sociálnej núdze. Taxatívne určuje druhy sociálnych služieb. Ide o nasledovné ambulantné – terénne sociálne služby a inštitucionálne služby: a./ opatrovateľská služba b./ organizovanie spoločného stravovania c./ prepravná služba d./ starostlivosť v zariadeniach sociálnych služieb e./ sociálna pôžička.

Sociálne služby sú realizačným prostriedkom na zabezpečenie cieľa sociálnej pomoci: zmierniť alebo prekonať s aktívnou účasťou občana hmotnú alebo sociálnu núdzu, zabezpečiť základné životné podmienky občana v prirodzenom prostredí, zabráňovať vzniku, prehlbovaniu alebo opakovaniu porúch psychického, fyzického a sociálneho vývinu občana a zabezpečiť integráciu občana do spoločnosti.

Významnou súčasťou sociálnych služieb je v zmysle zákona o sociálnej pomoci starostlivosť v zariadeniach sociálnych služieb. Možno ju poskytovať občanovi, ktorému nemožno poskytovať inú sociálnu službu podľa tohto zákona, alebo ak poskytnutie inej sociálnej služby dostatočne nerieši hmotnú alebo sociálnu núdzu tohto občana. Táto forma sociálnej starostlivosti sa uplatňuje až vtedy, keď je vylúčené zotrvanie občana v jeho prirodzenom, pôvodnom prostredí, a to ani s pomocou poskytovania tzv. terénnych služieb, najmä opatrovateľskej služby a spoločného stravovania.

Na území mesta Kolárovo sociálne služby poskytujú jeden domov dôchodcov, jeden detský domov a viac opatrovateľských organizácií.

V novembri 2009 v Domove-penzióne pre dôchodcov a domov dôchodcov na ul. Partizánska 17 býval 79 dôchodcov. Okrem hlavnej činnosti DPD poskytuje spoločné stravovanie pre odkázaných občanov mesta (pre ďalších cca. 60 dôchodcov riešeného územia).

V roku 2006 Mestský úrad v Kolárove otvoril zariadenie dennej starostlivosti pre dôchodcov, a to na ul. Lesnej 10 (v pavilóne materskej školy), kde denná starostlivosť je vykonávaná pod dozorom jednej zdravotnej sestry a profesionálnej opatrovateľky. Toto zariadenie slúži v prvom rade pre dôchodcov a pre osamelých chorých, ktorí sú odkázaní na pomoc inej osoby, ktorí túžia po spoločenskom živote. V zariadení je zabezpečená denne 2x strava, a to raňajky a obed. Zariadenie dennej starostlivosti je otvorené v pondelok až piatok, t.j. každý pracovný deň od 7.00 hod do 16.00 hod. Priemerný počet pacientov je 5.

V detskom domove riešeného územia (na ul. Rábska 12) je v súčasnosti zabezpečená starostlivosť o 78 detí vo veku 3-18 rokov (pričom kapacita detského domova je 96 osôb). V detskom domove sú umiestnené deti hlavne z územia Nitrianskeho kraja.

Od 1.1.2003 prešlo v zmysle zákona č. 416/2001 Z.z. o prechode niektorých pôsobností na obce a vyššie územné celky poskytovanie opatrovateľskej služby na mesto Kolárovo. Cieľom opatrovateľskej služby je poskytnúť nevyhnutné životné úkony, nevyhnutné práce v domácnosti, zabezpečenie kontaktu so sociálnym prostredím. Opatrovateľská služba môže byť poskytnutá občanovi, ktorého zdravotné postihnutie, resp. zdravotný stav je natoľko vážny, že potrebuje pri vyššie spomínaných úkonoch pomoc inej osoby. V októbri 2009 opatrovateľská služba bola vykonávaná u 32 opatrovaných občanov, zabezpečovalo ju 31 opatrovateľiek.

Z celkovej ekonomickej a z nej vyplývajúcej sociálnej a zdravotnej situácie obyvateľstva vyplýva, že požiadavky na sociálne služby budú narastať.

V meste funguje aj aktívny Klub dôchodcov – počet členov (k 1.10.2009): cca. 600 osôb. Táto organizácia zastrešuje organizovanie kultúrnych a voľno-časových aktivít pre dôchodcov mesta.

A10.5. Kultúra, šport a ostatné služby

Kultúra

Kultúra je nielen ozdobou našej spoločnosti, ale je nezastupiteľnou sférou spoločenského života v dnešnej dobe. Pôsobí na myslenie a duchovne obohacuje celkový život človeka.

Kultúru v meste Kolárovo reprezentuje pomerne široká škála kultúrnych inštitúcií, združení a mimovládnych organizácií. Mesto Kolárovo je regionálne stredisko kultúry v západnej polovici okresu Komárno, avšak v posledných rokoch stále častejšie je aj miestom kultúrnych podujatí s medzinárodným významom. Tieto podujatia sú významným akceleratorom kultúrno-spoločenského života v meste a výrazne podporujú návštevnosť mesta i jeho okolia.

Atmosféru mesta vytvára nielen historický-folklórny ráz mesta, ale i tradičné kultúrne podujatia, ktoré sú súčasťou spoločenského života mesta. Kalendár kultúrnych podujatí je každoročne napĺňaný tradičnými jarmokmi a kultúrnymi podujatiami. V roku 2005 mesto Kolárovo bolo miestom konania troch nových kultúrnych festivalov (popri niekoľko desať rokov tradične organizovaných akciách, ako Kolárovský jarmok a hody, Kolárovská lýra): medzinárodný umelecký festival Meteorit (vystúpili divadelné a hudobné súbory – ponuku spestrili výstavy výtvarného umenia a fotografií, besedy s autormi literárnych diel, prednášky a filmové predstavenia, pričom zámerom festivalu je spoznávať kultúru iných národov a popularizovať výsledky vlastnej umeleckej práce, pretrhnúť komunikačné bariéry medzi zdravotne hendikepovanými jedincami a ľuďmi bez postihu), medzinárodný festival Kolárovský mlynček (vystúpili detské folklórne súbory - celkovo päťsto detí zo Slovenska, Maďarska, Česka,

Chorvátska a Rakúska), medzinárodný umelecký festival Hanna-Hanna (ktorého základnou myšlienkou bolo šírenie myšlienky ochrany prírody, na festivale vystúpili skupiny rôzneho hudobného žánru popri sprievodných umeleckých programov).

Rozvoj mestskej kultúrnej činnosti, organizovanie umeleckej činnosti, kultúrnych podujatí, záujmových činností a súťaží, výstav, divadelných predstavení a koncertov zabezpečuje predovšetkým Mestské kultúrne stredisko nachádzajúce sa v strede mesta (má veľkú javiskovú sálu s kapacitou 340 miest), ale vďaka rozvinutej sieti neziskových organizácií v meste Kolárovo veľký podiel majú aj mnohé organizácie tretieho sektora. V rámci Mestského kultúrneho strediska vyvíjajú aktivity mnohé ďalšie kultúrne organizácie mesta: Mestské kino, Internet-Café, Kolárovský dychový súbor, Detská mažoretská skupina, detský divadelný súbor, Úsmev ženský komorný spevácky zbor, Alma Art umelecká skupina, detské tanečné skupiny Nezábudky a Margaréta. V riešenom území veľkej navštevovanosti teší aj Mestská knižnica (v októbri 2009 vlastnila 27842 ks kníh a mala 461 registrovaných návštevníkov čitateľov). Ďalším priestorom miestnej kultúry je mestský vlastivedný dom. V letnom polroku významná časť kultúrneho života sa sústreďuje do areálu vodného mlyna.

Neoddeliteľnou súčasťou kultúry mesta sú aktivity základnej umeleckej školy, ktorá prezentuje a rozvíja kultúrny prejav mládeže mesta a ich učiteľov, vyvíja aktivity v organizovaní rôznych celoregionálne významných aktivít.

V riešenom území pôsobí taktiež viac kultúrnych organizácií, ktoré vyvíjajú svoje aktivity v najrozličnejších poliach kultúrneho života a ktoré prezentujú nielen tradičný ľudový prejav a tunajšie zvyky, ale taktiež ľudovo-umelecký prejav súčasnosti: Malodunajské rockové divadlo, Komorný zbor Sv. Štefana, Občianske združenie Kolárovo a okolie, miestna organizácia Maďarského spoločenského a kultúrneho zväzu na Slovensku - CSEMADOK atď. V organizovaní kultúrnych programov osobitné postavenie majú oslavy spojené s tradičným folklórom a realizované v areáli vodného mlyna (napr. Sviatok nového chleba).

Významným prvkom kultúrneho života mesta je mestská televízia – Gúta TV, s. r. o. vysiela od roku 2005 a v intervale dvakrát dve hodiny týždenne v stredu a nedeľu, v ostatnom čase na programe je teletext s aktuálnymi správami z riešeného územia – ktorej príjem je zabezpečený cez miestne televízne káblové rozvody (v súčasnosti pre takmer 37-40% obyvateľstva mesta je táto služba dostupná). V miestnom kultúrnom živote veľký význam majú aj mestské noviny, ktoré vychádzajú mesačne.

Šport

Šport má pre rozvoj spoločnosti kľúčový význam, športovanie prispieva k rozvoju osobnosti, rozvíja fyzické a duševné zdravie, vôľové vlastnosti a charakter človeka.

V zmysle zákona č. 369/1990 Zb. o obecnom zriadení, v znení neskorších zmien a doplnkov obec vykonáva okrem iného výstavbu, údržbu a správu športových zariadení, utvára podmienky pre telesnú kultúru a šport. V zmysle zákona č. 288/1997 Z.z. o telesnej kultúre obec utvára podmienky pre rozvoj telesnej kultúry, najmä na rozvoj športu pre všetkých a podporuje organizovanie telovýchovných, turistických a športových podujatí.

Bohatý športový život mesta Kolárovo odzrkadľujú aktívne a úspešne fungujúce športové kluby – športovci a športové tímy z Kolárova získali viackrát dobré umiestnenie aj na európskych šampionátoch.

V riešenom území pôsobia rôzne organizácie zastrešujúce organizovanú formu športových aktivít. V meste Kolárovo najpopulárnejšími športmi sú futbal, hádzaná, džudo, zápasenie, sálová cyklistika, karate, stolný tenis, gut-gym, vodná turistika. Každý športový klub hospodári samostatne, pričom rozpočet jednotlivých športových klubov sa skladá z finančnej podpory mesta Kolárovo, z príspevkov získaných od sponzorov, z rôznych dotácií, zo vstupeniek, z členského príspevku atď. Miestne športové kluby majú veľký význam nielen vo

výchove mládeže (každoročne organizujú náboje s ukážkami pre žiakov ZŠ), ale snažia sa zapájať čo najväčší počet obyvateľov do rôznych športových aktivít. Športové kluby na území mesta Kolárova každoročne organizujú aj masovo-športové podujatia, ako "Športový deň mesta Kolárovo" a "Medzinárodný športový deň družobných miest Kolárovo - Kisbér". Koordinátorom pri organizovaní týchto akcií je Športová komisia MsZ. V športovom živote mesta osobitné postavenie majú lukostrelectvo a umelecká sálová cyklistika, ktoré v posledných rokoch sa stali obľúbenými športmi v meste (dokonca v roku 2005 v riešenom území bol organizovaný Svetový pohár lukostrelectva).

V meste sa nachádzajú samostatné športové areály a športové areály, ktoré sú súčasťou infraštruktúry základných škôl. Z technických zariadení športového života mesta prvoradý význam majú Futbalový štadión Kálmána Gögha a Športová hala. Ostatné športové zariadenia zastupujú fitness štúdiá, viacúčelové športové ihrisko v Centre voľného času, posilovne, lukostrelecký areál a iné.

Ostatné služby

Okrem vyššie uvedených zariadení občianskej vybavenosti v meste sa nachádza jeden cintorín, jeden dom smútku a jeden rímskokatolícky kostol. Mesto zabezpečuje aj prevádzku jedného verejného WC.

A10.6. Mimovládne organizácie a občianske združenia

Mimovládne organizácie, občianske združenia a ďalšie formy neziskových združení sú dôležitou súčasťou občianskej spoločnosti, so svojimi činnosťami prispievajú k výraznému zlepšeniu kvality života.

Podmienky vzniku a právne postavenie občianskych združení upravuje zákon č. 83/1990 Zb. o združovaní občanov, v znení neskorších predpisov. K 1.11.2009 v meste sídlilo 38 občianskych združení.

Rovnako významnú spoločenskú funkciu zabezpečujú aj neziskové organizácie poskytujúce všeobecne prospešné služby, nadácie a neinvestičné fondy. Založenie, vznik, zrušenie, zánik, postavenie orgánov a hospodárenie neziskových organizácií poskytujúcich všeobecne prospešné služby upravuje zákon č. 213/1997 Z.z., v znení neskorších predpisov. K 1.11.2009 v meste sídlili 2 neziskové organizácie.

Tab. 61: Zoznam neziskových organizácií so sídlom v meste Kolárovo

Názov organizácie	Sídlo organizácie
Kolárovske jazykové centrum, n.o.	Školská 6
Kolárovske vzdelávacie centrum, n.o.	Rábska 8/7

Poznámka: Stav k 1.11.2009
Prameň: MV SR, 2009

Nadácia je účelové združenie majetku, ktorý slúži na podporu verejnoprospešného účelu. Postavenie a právne pomery nadácií a vytváranie nadačných fondov upravuje zákon č. 34/2002 Z.z., v znení neskorších predpisov. K 1.11.2009 v meste sídlila jedna nadácia: Nadácia Dobrý pastier - Jópásztor Alapítvány.

Neinvestičný fond je neziskovou právnickou osobou, ktorá združuje peňažné prostriedky určené na plnenie všeobecne prospešného účelu alebo individuálne určenej humanitnej pomoci pre jednotlivca alebo pre skupinu osôb, ktoré sa ocitli v ohrození života alebo potrebujú naliehavú pomoc pri postihnutí živelnou pohromou. Zriadenie, vznik, zrušenie, zánik a hospodárenie neinvestičných fondov upravuje zákon č. 147/1997 Z.z., v znení neskorších predpisov. K 1.11.2009 v meste nesídlil ani jeden neinvestičný fond.

Tab. 62: Zoznam občianskych združení so sídlom v meste Kolárovo

Názov združenia
"Danko Pistu" občianske združenie
1. Kolárovský Motocyklový kKub
ALMA - ART
Basketball Club Knives Kolárovo
DART CLUB KOLÁROVO
DeD
Futbalový klub Kolárovo
Hádzanársky ŠK 74 Kolárovo
Karate klub Taiyó Kolárovo
Kassai Lovasíjász Iskola Vermes törzs / Kassai škola jazdcov - lukostrelcov Vermes törzs
Klub podnikateľov mesta Kolárovo
Klub vodného športu Bermuda
Klub zimného plávania "Kolárovské mrože"
Kolárovo a okolie - Gúta és Vidéke
Kolárovský občiansky klub - Gútai Polgári Klub
Liga maďarských žien - Kolárovo
Malodunajské rockové divadlo - Kis-Duna Menti Rockszínház
Mas. Oyama Kyokushin Karate Klub Kolárovo
Materské centrum Mackó kuckó
Miestny kynologický klub Kolárovo
Miestny urbársky spolok Kolárovo
MILITARY MUSEUM
Moped DIK (združenie majiteľov akcií ZMV a Babetta v Kolárove)
Občianske združenie FESTIVAL Meteorit
SALIX
Schola privata gutaiensis
Spolok priateľov slovenskej kultúry v Kolárove
Spolok Viktora Palkovicha
Športový biliardový klub BC Kolárovo
Športový klub - GUT-GYM
Športový klub cyklistiky Kolárovo
Športový klub Kolárovo
Športový klub Veľký Ostrov
STK Kolárovo
Študentská rada Cirkevného 8-ročného gymnázia Panny Márie s vyučovacím jazykom maďarským
Svetový strom občianske združenie - Világfa Polgári Társulás - Kolárovo
Združenie ochranárov Dolného Žitného Ostrova Ochranského spolku Vodný mlyn
Združenie OPAL Kolárovo

Poznámka: Stav k 1.11.2009

Prameň: MV SR, 2009

A11. Životné prostredie a odpadové hospodárstvo

Súčasný stav kvality životného prostredia záujmového regiónu je výsledkom vzájomného priestorového a časového pôsobenia stresových faktorov rôznej intenzity. Záujmové územie pozostáva z dvoch základných častí, intravilánu reprezentujúceho zastavanú časť mestského prostredia a extravilánu, ktorý má charakter typickej monotónnej poľnohospodársky intenzívne využívanej krajiny.

A11.1. Voda

Riešené územie je veľmi významné z hľadiska vodohospodárskeho: viaceré vodné zdroje podzemných vôd sú tu lokalizované a súčasne cez územie pretekajú významné vodné toky.

Rieky riešeného územia patria medzi najznečistenejšie toky Slovenska, sú kontaminované odpadovými vodami priemyselného a komunálneho charakteru, ako aj poľnohospodárskym znečistením. Z areálovo - bodových konfliktov má najpodstatnejší význam absencia odkanalizovania (akumulácia odpadových vôd v žumpách a septikoch) a poľnohospodárska činnosť (je to hlavne spôsobené dusičnanmi, pesticídmi a únikom zo silážnych štiav).

Tab. 63: Kvalita povrchových vôd za obdobie 2000-2001

Tok - miesto odberu vzorky	Trieda kvality povrchových vôd a určujúce ukazovatele jednotlivých skupín						
	Kyslíkový režim	Základné fyzikálno-chemické ukazovatele	Nutrienty	Biologické ukazovatele	Mikrobiologické ukazovatele	Mikropolutanty	Rádioaktivita
VÁH - KOMÁRNO	II	III	III	III	V	IV	II

Poznámka: Povrchové vody sú podľa kvality vody zaradované do 5 tried kvality: I. trieda - veľmi čistá voda, II. trieda - čistá voda, III. trieda - znečistená voda, IV. trieda - silne znečistená voda, V. trieda - veľmi silne znečistená voda

Prameň: Slovenský hydrometeorologický ústav, 2004

V období 2000-2001 na záujmovom úseku Váhu bola kvalita vody v skupine ukazovateľov kyslíkového režimu zaradená do II. triedy kvality (čistá), v skupine základných fyzikálno-chemických ukazovateľov je kvalita vody v toku na úrovni III. triedy kvality (znečistená), v skupine biologických ukazovateľov zaradená do III. triedy kvality (znečistená), v skupine mikrobiologických ukazovateľov zaradená do V. triedy kvality (veľmi silne znečistená). Na základe mikropolutantov voda Váhu na danom úseku je zaradená do IV. triedy kvality (veľmi silne znečistená), kým na základe nutrientov je zaradená taktiež do III. triedy kvality (znečistená). Výsledná trieda znečistenia rieky Váh je III. trieda (znečistená).

Stav kvality vody na prírodných kúpaliskách je neuspokojivý. Najčastejšie prekračované boli medzné hodnoty kyslíkového režimu vody, farba a priehľadnosť vody, pH, celkový fosfor, koliformné baktérie, termotolerantné koliformné baktérie. Prekračované ukazovatele poukazujú na zvýšený stupeň eutrofizácie vody, spôsobený poľnohospodárskou činnosťou a najmä komunálnym znečistením, ktoré sa do vodných telies dostáva splachmi z okolia.

Hodnotenie priestorovej diferenciácie znečistenia podzemných vôd je veľmi ťažké, lebo neexistujú celoplošné a pravidelné merania. Okrem toho podzemné vody sú ohrozené celým radom nekontrolovateľných zdrojov znečistenia, ako sú priesaky z poľných hnojísk, priesaky z nevodotesných žump, negatívne vplyvy poľnohospodárskej chemizácie atď.. Podzemné vody tejto oblasti sú vysoko mineralizované (od 680 mg/l do 1700 mg/l). Na vysokej mineralizácii sa výrazne podieľajú sírany - 650 mg/l, chloridy - 130 mg/l, taktiež

obsah dusičnanov je zvýšený až na 65 mg/l. Príčinou tohto javu je vysoké zasolenie pôd vplyvom antropogénnej činnosti. K ďalším nevyhovujúcim ukazovateľom kvality podzemnej vody patrí nízke nasýtenie kyslíkom, železo je zvýšené do 2,6 mg/l. Z organických látok boli zistené ropné látky a prítomnosť benzopyrénu. Z pesticídnych látok bol identifikovaný lidan pod medznou hodnotou, avšak jeho prítomnosť potvrdzuje intenzívne poľnohospodárske znečistenie.

V nasledujúcich rokoch dobudovaním odkanalizovania mesta sa zabráni znečisťovaniu spodných vôd odpadovými vodami a s vybudovaním novej ČOV sa zlepši čistota a kvalita vypúšťanej vody do rieky Váh.

A11.2. Ovzdušie

Zákon č. 478/2002 Zb. o ochrane ovzdušia, ktorým sa dopĺňa zákon č. 401/1998 Z.z. o poplatkoch za znečisťovanie ovzdušia, v znení neskorších predpisov (zákon o ovzduší) upravuje práva a povinnosti právnických a fyzických osôb pri ochrane ovzdušia pred vnášaním znečisťujúcich látok ľudskou činnosťou.

Z hľadiska kvality ovzdušia záujmové územie nepatrí k zaťaženým oblastiam; ako aj širšie územie mesta patrí v rámci SR z hľadiska znečistenia ovzdušia k menej zaťaženým územiám (čo je dôsledok spolupôsobenia viacerých faktorov: nížinný reliéf - územie dobre prevetrávané, absencia priemyselných závodov znečisťujúcich ovzdušie). Na znečisťovanie ovzdušia sa v regióne v podstatnej miere podieľajú existujúce stacionárne zdroje znečisťovania ovzdušia, automobilová doprava (ktorá zaťažuje ovzdušie hlavne tuhými znečisťujúcimi látkami, SO_x, NO_x a CO) a poľnohospodárstvo (poľnohospodárske výrobné postupy sú producentom skleníkových plynov, hlavne metánu (CH₄), oxidu dusného (N₂O), v menšej miere oxidu uhličitého (CO₂), halogenovaných uhlíkovodíkov a produkujú tiež amoniak (NH₃)). Modernizácia vykurovania, predovšetkým rozvoj plynofikácie kladne ovplyvňujú stav znečistenia ovzdušia – postupnou plynofikáciou v častiach Kolárovo, Veľký Ostrov a Veľká Gúta sa znižuje množstvo tepelných spotrebičov na pevné palivo a prispieva to ku kvalite ovzdušia.

Pre zvýšenie kvality ovzdušia v centrálnej mestskej zóne a na priľahlých plochách je potrebné realizovať malé kruhové objazdy na štyroch mestských križovatkách, ako aj realizovať výstavbu obchvatu mesta na ceste II/573. Vo výrobných zónach, hlavne v ich okrajových častiach a pozdĺž dopravných trás treba podporovať realizáciu a údržbu navrhnutých plôch izolačnej zelene.

Pre zvýšenie kvality ovzdušia je potrebné aj nákup čistiackej techniky pre cestné komunikácie mesta.

V roku 2008 mesto Kolárovo sa stalo súčasťou spoločenstva miest, obcí, škôl a mimovládnych organizácií v 17 európskych štátoch s 50 miliónmi členov, ktorých spoločným záujmom je ochrana svetovej klímy - mesto Kolárovo sa stalo členom medzinárodnej Klimatickej Aliancie.

A11.3. Pôda

Z hľadiska kvality pôdneho fondu prevažná časť územia disponuje najkvalitnejším pôdnym fondom Slovenska. Pôdne pomery riešeného územia sú veľmi priaznivé pre rozvoj poľnohospodárstva, avšak s intenzívnym poľnohospodárstvom dochádza k zvyšovaniu veternej erózie. Kontaminované pôdy sa nenachádzajú v riešenom území. Všetky druhy pôd v rámci poľnohospodárskeho pôdneho fondu v posledných desaťročiach dlhodobým pôsobením intenzifikačných činiteľov (nedoriešené koncovky v chovoch hospodárskych zvierat, veľkoblokový systém hospodárenia na ornej pôde, zjednodušené oševné procesy, chemizácia

a mnohé ďalšie aktivity) a všeobecným zhoršovaním kvality životného prostredia utrpeli na kvalite, čiže sa znížila ich prirodzená úrodnosť. Po roku 1990 so zmeneným prístupom k poľnohospodárskej výrobe prísun umelých chemických látok do pôdy sa výrazne znížil a kvalita pôdy sa zlepšila.

Odňatie poľnohospodárskej pôdy poľnohospodárskej výrobe sa v posledných rokoch prakticky zastavilo. Možno to pripísať dôslednejšiemu uplatňovaniu zákona o ochrane poľnohospodárskeho pôdneho fondu a utlmeniu stavebnej činnosti. Obmedzená investičná výstavba využívala predovšetkým stavebné pozemky v intraviláne.

A11.4. Lesy

Základným právnym predpisom upravujúcim starostlivosť o lesy je zákon č. 61/1977 Zb. o lesoch. Podľa tohto zákona lesy sú jedným z najväčších bohatstiev našej vlasti, sú jednou zo základných zložiek životného prostredia a poskytujú trvalý zdroj dreva pre priemyselné odvetvia. Lesy ovplyvňujú a zlepšujú podnebie, vodné a pôdne pomery, vytvárajú prirodzené prostredie pre mnohé druhy rastlín a živočíchov, aj ich spoločenstiev, uchovávajú prírodné krásy a sú aj zdrojom zdravia a osvieženia obyvateľstva.

Lesnatosť záujmového regiónu je veľmi nízka, avšak urbánna zeleň v intraviláne mesta predstavuje dostatočnú plochu. Najviac lesov sa nachádza v okolí riek Váh a Malý Dunaj, kde tvoria súčasť pobrežnej vegetácie, t.j. sú to lužné lesy. Malé enklávy lesov sú zastúpené aj na poľnohospodársky využívannej pôde (s cieľom obmedziť veternú eróziu pôd) a v okolí vodných kanálov. V nasledujúcich rokoch by bolo dobré mierne zvýšiť podiel lesnej vegetácie v riešenom území.

A11.5. Hluk, vibrácie, seizmické pomery

K negatívnym faktorom, ktoré nepriaznivo pôsobia a zhoršujú kvalitu životného prostredia, patria hluk a vibrácie. Ochrana obyvateľstva pred nadmerným hlukom a vibráciami je ošetrená zákonom č. 272/1994 Z.z. o ochrane zdravia ľudí. Prípustná hodnota hluku od roku 1997 je 60 dB pre dennú dobu a 50 dB pre nočnú dobu.

V záujmovom území najväčším zdrojom hluku je doprava prechádzajúca obytnou zónou, hlukom najviac sú zaťažené lokality nachádzajúce sa pozdĺž cestných dopravných ťahov II/573 a II/563. Z ostatných zdrojov hluku treba spomenúť priemyselné areály.

Z hľadiska seizmických pomerov sa riešené územie zaraďuje medzi aktívne oblasti v rámci Slovenska. Zemetrasenia v riešenom území dosahujú intenzitu 6 až 90 MSK.

V nasledujúcich rokoch výstavbou obchvatu mesta na ceste II/573 bude možné znížiť hluk a vibrácie v meste.

A11.6. Odpadové hospodárstvo

V oblasti životného prostredia odpady patria k rozhodujúcim faktorom jeho znečisťovania, pritom odpady nie sú len produktom priemyselnej výroby, ale aj produktom všetkých obyvateľov a poľnohospodárskej činnosti.

Základným právnym predpisom pri predchádzaní vzniku odpadov a pri nakladaní s odpadmi je zákon č. 223/2001 Z.z. o odpadoch a o zmene a doplnení niektorých zákonov.

Účelom odpadového hospodárstva v zmysle zákona o odpadoch je predchádzať vzniku odpadov, obmedzovať ich tvorbu, znižovať nebezpečné vlastnosti odpadov a prednostne zabezpečiť zhodnocovanie odpadov pred ich zneškodňovaním. Uvedené činnosti sú zohľadnené v „Programе odpadového hospodárstva mesta Kolárovo“. V zmysle tejto deklarácie má mesto strategický záujem na znižovaní celkového množstva odpadov a na jeho dôslednej separácii. Mesto podporuje u obyvateľov a u právnických osôb a podnikateľov

dôslednú separáciu odpadov. Najviac u obyvateľov rodinných domov, vzhľadom na ich vyššiu produkciu biologicky rozložiteľných odpadov, kompostovanie týchto odpadov.

Základným spôsobom zneškodňovania komunálneho odpadu je skládkovanie. Mesto má zabezpečený zber komunálneho odpadu oprávnenou organizáciou aj s jeho následným odvozom na regionálnu skládku odpadu v susednom k.ú. Neded na sever od riešeného územia. Nakladanie s komunálnym odpadom v sídelnom útvare Kolárovo zabezpečuje DP Globál s.r.o.. Od roku 2005 sa v meste realizuje projekt separovaného zberu (PET fľaša, papier, sklo sa zbiera na sídliskách v špeciálnych kontajneroch, kým v rodinných domoch sa to realizuje pomocou zberných vriec v 2 týždňových intervaloch), v meste bol vytvorený zberný dvor pre širokú škálu odpadov (plasty, kovy, papier, chemikálie, zelený biol. odpad, elektrotechnický odpad), ktorého služby sú zadarmo zabezpečené pre obyvateľov mesta. Dvakrát ročne (na jar a jeseň) sú organizované mestom Kolárovo aj špecializované zbery odpadu. Riešenie problematiky komunálneho odpadu a nový prístup k odpadom má vplyv na zlepšenie stavu životného prostredia a rast životnej úrovne obyvateľstva.

V strednodobom horizonte je potrebné rozšíriť miestny zberný dvor cieľom zlepšiť možnosti nakladania s odpadom, zvýšenie kvalitatívnej úrovne separovaného zberu.

V riešenom území nie sú žiadne väčšie neregulované skládky odpadov. V mestskej časti Pačérok je jedna uzatvorená skládka TKO – mesto plánuje jej rekultiváciu a zapojenie do prirodzených biologických funkcií územia.

A11.7. Kvalita životného prostredia

V procese aktualizácie environmentálnej regionalizácie Slovenska sa v roku 2001 spracoval súbor tematických máp za územie Slovenskej republiky (spravidla v 1:500 000) vyjadrujúcich stav zložiek životného prostredia a mieru pôsobenia rizikových faktorov životného prostredia.

Na základe komplexného zhodnotenia stavu ovzdušia, podzemnej a povrchovej vody, pôdy, horninového prostredia, bioty a ďalších faktorov sa vymedzilo 5 stupňov kvality životného prostredia. Ohrozené územia z hľadiska životného prostredia podľa environmentálnej regionalizácie sú tie, ktoré sú zaradené do 4. a 5. stupňa kvality životného prostredia.

Na základe vyššie uvedenej metodiky v celkovom hodnotení úroveň životného prostredia v riešenom území je 4. stupňa, čo znamená, že je to prostredie narušené. Intravilán mesta z hľadiska stavu životného prostredia možno označiť ako narušený až silne narušený v dôsledku negatívnych vplyvov výrobných činností a nedostatočného zastúpenia ekologicky a environmentálne významných prvkov sídla. Najhoršiu štruktúru a environmentálnu kvalitu majú plochy výroby, najlepšie plochy s najväčším zastúpením individuálnej formy bývania.

A12. Územné plánovanie, územný rozvoj

Územné plánovanie

Územné plánovanie patrí k dôležitým nástrojom rozvoja sídiel. Územnoplánovacia dokumentácia komplexne rieši priestorové usporiadanie a funkčné využívanie územia, zosúladzuje záujmy a činnosti ovplyvňujúce územný rozvoj, životné prostredie a ekologickú stabilitu a ustanovuje regulatívy priestorového usporiadania a funkčného využívania územia.

Obstarávanie územných plánov v súlade s novelami stavebného zákona č. 50/1976 Zb. patrí do kompetencie obcí. Územné plánovanie komplexne rieši funkčné využitie územia, jeho cieľom je vytvárať predpoklady k súladu výstavby a iných činností ovplyvňujúcich rozvoj obce.

Mesto Kolárovo má nový územný plán (z roku 2005), ktorý zohľadňuje zásadné zmeny politických a sociálno-ekonomických podmienok v SR, ktoré výrazne ovplyvňujú rozvoj jednotlivých funkčných zložiek územia mesta:

- zmena v reálnom vývoji počtu a skladbe obyvateľstva,
- zmeny vo výrobnnej sfére,
- zmena v celkovom chápaní politiky v oblasti bytovej výstavby,
- zmena v nazeraní na funkcie štátu v oblasti občianskej vybavenosti, rekreácie a cestovného ruchu, v oblasti obchodu, stravovania, ubytovania a služieb,
- zmenené podmienky v oblasti ochrany prírody,
- zmeny zámerov v oblasti rozvoja a využitia výrobných plôch vzhľadom na zmenené rozvojové zámery väčšiny výrobných podnikov, resp. vzhľadom na ich likvidáciu alebo transformáciu, ako aj vzhľadom na transformáciu poľnohospodárstva
- zmeny v celkových trendoch rozvoja dopravy, cestnej i železničnej, vyplývajúcich zo sociálno – ekonomických zmien, ako aj vytváranie dopravné ukludnených zón, nových cyklotrás a peších trás,
- zmeny v názoroch na využitie územia ako reakcia na zmeny vlastníkov a užívateľov pozemkov.

Mesto Kolárovo má aj spracovaný Územný plán zóny – Kolárovo - Juh (z roku 2007), Územný plán zóny – Centrálna mestská zóna (z roku 2008) a Územný plán zóny – Rekreačná oddychová zóna Mrchovisko (z roku 2008).

Program hospodárskeho a sociálneho rozvoja obce

Zákon o podpore regionálneho rozvoja (zákon č. 539/2008 Z.z.) s cieľom vytvárania komplexného systému podpory rozvoja regiónov ukladá obciam povinnosť vypracovať svoj strednodobý strategický program: Program hospodárskeho a sociálneho rozvoja obce (ďalej len PHSR). PHSR má obsahovať najmä **a)** analýzu hospodárskeho rozvoja a sociálneho rozvoja obce, hlavné smery jej vývoja, ustanovenie cieľov a prvoradých potrieb, **b)** úlohy a prvoradé potreby v rozvoji technickej infraštruktúry, sociálnej infraštruktúry, v starostlivosti o životné prostredie, vo vzdelávaní, v kultúre a v ďalších oblastiach, **c)** návrh finančného a administratívneho zabezpečenia.

Program hospodárskeho a sociálneho rozvoja mesta Kolárovo je vypracovaný.

Združenia obcí

Podľa zákona č. 369/1990 Zb. o obecnom zriadení, v znení neskorších predpisov, obec má právo združovať sa s inými obcami v záujme dosiahnutia spoločného prospechu. V praxi najčastejším predmetom činnosti združenia obcí sú oblasti: sociálne veci,

starostlivosť o životné prostredie, miestna doprava, školstvo, kultúra a miestny cestovný ruch. Svojou činnosťou združenie obcí napomáha využiť svoj prirodzený potenciál na dosiahnutie hospodárskeho, kultúrneho a sociálneho rozvoja územia, spoločne vytvárať podmienky na plnenie úloh obcí.

Mesto Kolárovo aktívne spolupracuje aj s okolitými obcami z okresu Komárno, ale aj so vzdialenejšími obcami z iných okresov SR (mesto Kolárovo je členom mikroregionálneho združenia Združenie obcí Dolného Žitného ostrova). V posledných rokoch sa aktívne zapojilo do spolupráce s aktérmi regionálneho rozvoja zo zahraničia. Mesto Kolárovo má dve družobné mestá: Mezőberény a Kisbér (obidve mestá sú z Maďarska).

Finančné zabezpečenie podpory regionálneho rozvoja

Zákon o podpore regionálneho rozvoja (zákon č. 539/2008 Z.z.) o finančnom zabezpečení podpory regionálneho rozvoja stanoví, že na finančné zabezpečenie podpory regionálneho rozvoja možno použiť prostriedky štátneho rozpočtu, štátnych fondov, rozpočtu samosprávnych krajov, rozpočtu obcí, prostriedky fyzických osôb, prostriedky iných právnických osôb, úvery a príspevky medzinárodných organizácií. Doplnkovým zdrojom finančného zabezpečenia podpory regionálneho rozvoja môžu byť prostriedky z fondov Európskej únie.

Príjemcovia prostriedkov z finančného zabezpečenia podpory regionálneho rozvoja môžu byť podnikateľské subjekty, obce a nimi založené právnické osoby alebo združenia obcí, samosprávne kraje a nimi zriadené právnické osoby, neziskové organizácie a iné právnické osoby, ktoré o ne požiadajú a predložia projekt, podľa ktorého sa majú uskutočniť opatrenia obsiahnuté v regionálnych operačných programoch, v sektorových operačných programoch, v programoch hospodárskeho rozvoja a sociálneho rozvoja samosprávneho kraja a v programoch hospodárskeho rozvoja a sociálneho rozvoja obce.

Na hospodárenie s finančnými prostriedkami poskytnutými zo štátneho rozpočtu, zo štátnych fondov a z fondov Európskej únie sa vzťahujú ustanovenia osobitného predpisu (zákon č. 523/2004 Z.z. o rozpočtových pravidlách verejnej správy a o zmene a doplnení niektorých zákonov, v znení neskorších predpisov). Kontrolu finančného zabezpečenia podpory regionálneho rozvoja z prostriedkov štátneho rozpočtu, štátnych fondov a fondov Európskej únie upravuje osobitný predpis (zákon č. 523/2004 Z.z. o rozpočtových pravidlách verejnej správy a o zmene a doplnení niektorých zákonov, zákon č. 440/2000 Z.z. o správach finančnej kontroly v znení zákona č. 182/2002 Z.z., zákon č. 502/2001 Z.z. o finančnej kontrole a vnútornom audite a o zmene a doplnení niektorých zákonov).

A13. Financovanie mesta, majetková a rozpočtová situácia mesta

Podľa zákona č. 369/1990 Z.z. o obecnom zriadení, v znení neskorších predpisov, obec financuje svoje potreby predovšetkým z vlastných príjmov, dotácií zo štátneho rozpočtu a z ďalších zdrojov. Vlastné príjmy v rozsahu podľa osobitných predpisov sú a) príjmy z majetku obce a z majetku prenechaného obci do užívania (nájom), b) výnosy z miestnych daní a z miestnych poplatkov, c) podiely na daniach v správe štátu, d) výnosy z pokút uložených za priestupky, e) iné príjmy.

Obec môže na plnenie svojich úloh použiť návratné zdroje financovania a prostriedky mimorozpočtových peňažných fondov. Na plnenie rozvojového programu obce alebo na plnenie inej úlohy, na ktorej má štát záujem, možno obci poskytnúť štátnu dotáciu. Použitie štátnej dotácie je preskúmateľné štátnym orgánom podľa osobitných predpisov.

Obci, ktorej vlastné príjmy nepostačujú na plnenie úloh samosprávy, možno poskytnúť štátnu dotáciu podľa normatívu určeného vládou. Obec môže svoje úlohy financovať aj z prostriedkov združených s inými obcami, so samosprávnymi krajmi a s inými právnickými osobami alebo fyzickými osobami.

Obec si môže na plnenie svojich úloh zriadiť mimorozpočtové peňažné fondy. Na plnenie úloh spoločných pre viac obcí alebo z iného dôvodu môžu obce zriadiť spoločný fond; správu fondu vykonáva rada fondu ustanovená obcami, ktoré fond zriadili, a to podľa dohodnutých pravidiel.

Majetok obce

Majetkom obce sú veci vo vlastníctve obce a majetkové práva obce. Majetok obce slúži na plnenie úloh obce. Majetok obce sa má zveľaďovať a zhodnocovať a vo svojej celkovej hodnote zásadne nezmenšený zachovať. Darovanie nehnuteľného majetku obce je neprípustné, ak osobitný predpis neustanovuje inak. Majetok obce možno použiť najmä na verejné účely, na podnikateľskú činnosť a na výkon samosprávy obce. Majetok obce, ktorý slúži na verejné účely (najmä pre miestne komunikácie a iné verejné priestranstvá), je verejne prístupný a možno ho obvyklým spôsobom používať, ak jeho používanie obec neobmedzila. Majetok obce a nakladanie s ním upravuje zákon č. 138/1991 Zb. o majetku obcí, v znení neskorších predpisov.

Rozpočet obce

Rozpočet obce, upravený zákonom č. 583/2004 Z.z. o rozpočtových pravidlách územnej samosprávy a o zmene a doplnení niektorých zákonov, je základným nástrojom finančného hospodárenia v príslušnom rozpočtovom roku, ktorým sa riadi financovanie úloh a funkcií obce v príslušnom rozpočtovom roku. Rozpočet obce je súčasťou rozpočtu sektora verejnej správy. Rozpočtový rok je zhodný s kalendárnym rokom. Rozpočet obce vyjadruje samostatnosť hospodárenia obce. Obsahuje príjmy a výdavky, v ktorých sú vyjadrené finančné vzťahy k právnickým osobám a fyzickým osobám – podnikateľom pôsobiacim na území obce, ako aj k obyvateľom žijúcim na tomto území vyplývajúce pre ne zo zákonov a z iných všeobecne záväzných právnych predpisov, zo všeobecne záväzných nariadení obce, ako aj zo zmlúv. Rozpočet obce zahŕňa aj finančné vzťahy štátu k rozpočtom obcí [a) podiely na daniach v správe štátu, b) dotácie na úhradu nákladov preneseného výkonu štátnej správy, c) ďalšie dotácie v súlade so zákonom o štátnom rozpočte na príslušný rozpočtový rok].

Rozpočet obce obsahuje príjmy a výdavky spojené s činnosťou samosprávy, finančné vzťahy k štátnemu rozpočtu, k rozpočtu samosprávneho kraja a finančné vzťahy k právnickým osobám a fyzickým osobám.

Príjmy rozpočtu obce

Príjmy rozpočtu obce sú:

- a) výnosy miestnych daní a poplatkov podľa osobitného predpisu (zákon č. 582/2004 Z.z. o miestnych daniach a miestnom poplatku za komunálne odpady a drobné stavebné odpady),
- b) nedaňové príjmy z vlastníctva a z prevodu vlastníctva majetku obce a z činnosti obce a jej rozpočtových organizácií podľa tohto alebo osobitného zákona,
- c) výnosy z finančných prostriedkov obce,
- d) sankcie za porušenie finančnej disciplíny uložené obcou,
- e) dary a výnosy dobrovoľných zbierok v prospech obce,
- f) podiely na daniach v správe štátu podľa osobitného predpisu (zákon č. 564/2004 Z.z. o rozpočtovom určení výnosu dane z príjmov územnej samosprávy a o zmene a doplnení niektorých zákonov),
- g) dotácie zo štátneho rozpočtu na úhradu nákladov preneseného výkonu štátnej správy v súlade so zákonom o štátnom rozpočte na príslušný rozpočtový rok a dotácie zo štátnych fondov,
- h) ďalšie dotácie zo štátneho rozpočtu v súlade so zákonom o štátnom rozpočte na príslušný rozpočtový rok,
- i) účelové dotácie z rozpočtu vyššieho územného celku alebo z rozpočtu inej obce na realizáciu zmlúv podľa osobitných predpisov (napríklad zákon č. 369/1990 Zb., v znení neskorších predpisov),
- j) prostriedky z Európskej únie a iné prostriedky zo zahraničia poskytnuté na konkrétny účel,
- k) iné príjmy ustanovené osobitnými predpismi.

Obec môže na plnenie svojich úloh použiť aj

- a) prostriedky mimorozpočtových peňažných fondov,
- b) zisk z podnikateľskej činnosti,
- c) návratné zdroje financovania,
- d) združené prostriedky.

Výdavky rozpočtu obce

Z rozpočtu obce sa uhrádzajú:

- a) záväzky obce vyplývajúce z plnenia povinností ustanovených osobitnými predpismi,
- b) výdavky na výkon samosprávnych pôsobností obce podľa osobitných predpisov a na činnosť rozpočtových organizácií a príspevkových organizácií zriadených obcou,
- c) výdavky na úhradu nákladov preneseného výkonu štátnej správy podľa osobitných predpisov,
- d) výdavky spojené so správou, údržbou a zhodnocovaním majetku obce a majetku iných osôb, ktorý obec užíva na plnenie úloh podľa osobitných predpisov,
- e) záväzky vzniknuté zo spolupráce s inou obcou alebo s vyšším územným celkom, prípadne s ďalšími osobami na zabezpečenie úloh vyplývajúcich z pôsobnosti obce vrátane záväzkov vzniknutých zo spoločnej činnosti,
- f) výdavky vyplývajúce z medzinárodnej spolupráce obce,
- g) úroky z prijatých úverov, pôžičiek a návratných finančných výpomocí,
- h) výdavky súvisiace s emisiou cenných papierov vydaných obcou a na výdavky na úhradu výnosov z nich,
- i) iné výdavky ustanovené osobitnými predpismi.

Pred schválením je rozpočet obce zverejnený najmenej na 15 dní spôsobom v obci obvyklým, aby sa k nemu mohli obyvatelia obce vyjadriť; to platí aj o záverečnom účte obce, ako aj o návrhu na vyhlásenie dobrovoľnej zbierky. Prebytky rozpočtu obce možno previesť

do mimorozpočtového peňažného fondu obce alebo do rozpočtu obce na ďalší kalendárny rok.

Obec vedie účtovníctvo podľa zákona č. 431/2002 Z.z. o účtovníctve, v znení neskorších predpisov. Ročnú účtovnú závierku obce overuje audítor, ako aj overuje ďalšie skutočnosti ustanovené osobitným zákonom. Postavenie rozpočtu obce, jeho tvorbu a obsah, pravidlá rozpočtového hospodárenia, tvorbu a použitie mimorozpočtových zdrojov, spôsob finančného vyrovnávania medzi obcami, vzťahy k štátnemu rozpočtu a k rozpočtu samosprávneho kraja ustanovujú osobitné zákony (zákon č. 523/2004 Z.z. o rozpočtových pravidlách verejnej správy a o zmene a doplnení niektorých zákonov, v neskorších predpisov, zákon č. 583/2004 Z.z. o rozpočtových pravidlách územnej samosprávy a o zmene a doplnení niektorých zákonov).

B. SWOT analýza potenciálu rozvoja mesta

SWOT analýza poskytuje hodnotenie silných a slabých stránok územia, príležitostí a ohrození v jeho externom prostredí, umožňuje rýchly prehľad východiskovej situácie územia pred formulovaním stratégie. Analýza silných a slabých stránok sleduje súčasný stav z hľadiska vnútorných faktorov, odhaľuje, čo v meste máme pozitívne a negatívne. Analýza príležitostí a ohrození sa zameriava na budúci rozvoj regiónu z hľadiska vonkajších faktorov, určuje možnosti rozvoja a riziká, s ktorými treba rátať. Príležitosťou územia je akýkoľvek pozitívny trend, ktorý môže byť impulzom pre jeho ďalší rozvoj v prípade, že sa nájdu zdroje na jeho realizáciu a bude oň záujem. Ohrozením územia sú akékoľvek nevýhodné trendy alebo smery vývoja na úrovni regionálnej, národnej či celosvetovej.

Analýza rozvojového potenciálu mesta formou SWOT analýzy je spracovaná na základe auditu rozvojových zdrojov mesta a dotazníkového prieskumu obyvateľstva. Analýza sa dotýka 4 oblastí: **1.** Poloha, prírodné pomery, životné prostredie **2.** Ľudské zdroje, trh práce, školstvo, zdravotníctvo, sociálna oblasť, šport, kultúra **3.** Hospodárstvo, ekonomický rozvoj **4.** Bytový fond, technická infraštruktúra

B1. Poloha, prírodné pomery, životné prostredie

Silné stránky	Slabé stránky
<ul style="list-style-type: none">výhodná geografická poloha v urbanistickom trojuholníku Viedeň-Bratislava-Budapešťdobrá geografická poloha vzhľadom k rozvojovým pólom Bratislava, Budapešť, Nitra, Trnava, Győradministratívne centrum, sídlo štátnych inštitúcií regionálneho významublízkosť štátnej hranice s MR – možnosť cezhraničnej spoluprácemnožstvo prírodných lokalít s významnými estetickými a biologickými hodnotami - veľmi priaznivé podmienky pre rozvoj CRdostatok priestoru na ďalší rozvoj mesta (bývanie, služby, priemysel a sklady)dobré podmienky pre poľovníctvo, rybárstvo a vodné športyvysoký potenciál „alternatívnej dopravy“ – pešej a cyklistickejvysoký podiel zelene v meste a okolícieľavedomé a systematické riešenie rozvoja mestavytvorené podmienky pre separovaný zber odpaduaktuálny územný plán a územný plán zóny Kolárovo - Juh	<ul style="list-style-type: none">nevyhovujúca dopravná dostupnosť v smere Z-V s ostatnými regiónmi juhozápadného Slovenskarozptýlená sídelná štruktúra mesta (nekompaktnosť zastavaného územia)existencia lokálnych zdrojov znečistenia zložiek živ. prostredia (nelegálne skládky v území atď.)prítomnosť „starých“ environmentálnych záťažínedostatočný informačný systém o stave životného prostredianedostatočné využívanie obnoviteľných a druhotných zdrojov energieabsencia verejnej kanalizácie v mnohých domácnostiachnestabilné územie z hľadiska seizmológienedostatočná kapacita zberného dvoranevyhovujúca kvalita ovzdušia v dôsledku absencie čistiacej techniky pre cestné komunikácie mesta
Príležitosti	Ohrozenia
<ul style="list-style-type: none">zlepšenie komunikačného prepojenia mesta smerom na Bratislavu, Komárno a Nové Zámkyvyužitie prírodného potenciálu pre rozvoj cestovného ruchuvyužitie alternatívnych zdrojov energiezvýšenie ekologickej stability územia – uplatnenie princípov trvalo udržateľného rozvoja v ďalšom rozvoji územiarealizovanie projektov zameraných na zlepšenie stavu životného prostredia vo všetkých jeho zložkách (napr. v odpadovom hospodárstve uprednostňovať minimalizáciu odpadov, separovaný zber atď.)využitie podporných programov EU v oblasti ochrany životného prostrediarozšírenie zberného dvorarozvoj ekologického poľnohospodárstva a ekologizácia priemyselnej výrobyzvýšený záujem o poľovníctvo, rybárstvo a voľnočasové aktivity v prírodevypracovanie dokumentu starostlivosti drevínvýsadba odolných rastlínrekultivácia uzavretej skládky TKO – Pačéroknákup čistiacej techniky pre cestné komunikácie mesta	<ul style="list-style-type: none">stagnácia už nadviazanej lokálnej, ako aj cezhraničnej spolupráce, resp. nenadviažu sa nové partnerské vzťahyďalšie znižovanie ekologickej stability krajiny v dôsledku spôsobu obhospodarovania krajiny (vysoko intenzívna poľnohospodárska výroba) a silne znečisťujúcej priem. výrobydevastácia krajiny divokými skládkami komunálneho odpadu, nezavedenie, resp. zrušenie separovaného zberu odpaduzhoršenie zdravotného stavu obyvateľstva, zníženie potenciálu priemyselného a poľnohospodárskeho rozvoja krajiny v dôsledku zlej kvality vôdzníženie biodiverzity - zánik významných lokalít chránených území, rastlín a živočíchovnízka disciplína pri nakladaní s odpadminezrealizovaná sanácia skládokohrozenie kvality životného prostredia kumuláciou znečistenia,zhoršenie kvality vôd a minerálnych prameňovpovodňové vody na Váhu a Malom Dunaji

B2. Ľudské zdroje, trh práce, školstvo, zdravotníctvo, sociálna oblasť, šport, kultúra

Silné stránky	Slabé stránky
<ul style="list-style-type: none"> dostatok pracovnej sily rozvíjajúce sa inštitúcie na báze partnerstva v oblasti záujmových združení, nadácií a iných organizácií mimovládneho sektora pestrá štruktúra škôl rast počtu detí a žiakov v predškolských a školských zariadeniach v zriaďovateľskej pôsobnosti mesta aktivity školských zariadení (MŠ, ZŠ, ZUŠ, CVČ) poskytovanie sociálnej starostlivosti mestom (kluby a jedálne dôchodcov, opatrovateľská služba) prítomnosť sociálnych zariadení a služieb prítomnosť zdravotníckych zariadení a služieb záujem väčšiny nezamestnaných nájsť si prácu potenciál nových zdrojov zamestnanosti v sektore služieb a priemyslu dobrá spolupráca mestského zastupiteľstva s tretím sektorom, podnikateľmi a ostatnými aktérmi lokálneho života (organizácie, inštitúcie, školské zariadenia atď.) bohaté kultúrne dedičstvo podpora športu a kultúry zo strany samosprávy vysoká angažovanosť mesta o spoluprácu s ďalšími mestami v riešení spoločných problémov dobré fungujúce informovanie obyvateľov mesta o daniach, udalostiach v meste a jeho mikropriestore vysoká aktivita spolkov, zborov, súborov, záujmových združení a organizácií formujúcich kultúrny život 	<ul style="list-style-type: none"> vysoká úmrtnosť obyvateľstva nízka miera natality obyvateľstva zlý zdravotný stav obyvateľstva nízka životná a vzdelanostná úroveň extrémne vysoká nezamestnanosť Rómov neuplatnenie mladých Rómov na trhu práce, ťažkosti pri vstupe do života, hrozba opätovného stiahnutia komunitou nedostatočná previazanosť medzi vzdelávacou sústavou a trhom práce prehlbovanie sociálnych rozdielov obyvateľstva vysoký podiel marginálnych skupín rastúci trend miery nezamestnanosti nedostatok pracovných príležitostí pre nekvalifikované pracovné sily nízka miera priemernej mzdy veľa ľudí žije pod hranicou chudoby zastaralosť a nedostatočná vybavenosť zdravotníckych, sociálnych, kultúrnych a športových zariadení zlý technický stav predškolských a školských zariadení nedostatočné množstvo krytých športových areálov
Príležitosti	Ohrozenia
<ul style="list-style-type: none"> vytváranie spoločných nástrojov politiky zamestnanosti na regionálnej úrovni v spolupráci s aktérmi trhu práce v Maďarsku intenzívnejšia spolupráca školského systému a podnikateľskej sféry s cieľom prispôsobiť obsah a rozsah vzdelávania požiadavkám trhu práce prehlbovanie partnerskej spolupráce všetkých subjektov štátnej správy, samosprávy a neziskových organizácií zainteresovaných do aktivít v oblasti sociálnych služieb skvalitňovanie školského vzdelávania v meste - optimalizácia siete materských a základných škôl rekonštrukcia športových areálov mesta výstavba nových športových zariadení rekonštrukcia predškolských a školských zariadení zlepšenie štandardu školských, sociálnych a zdravotníckych zariadení - rekonštrukcia týchto zariadení budúce smerovanie politik EU do oblasti rozvoja celoživotného vzdelávania rozvoj informačných technológií – lepší prístup k informáciám (poradenstvo, vzdelanie, zamestnanie) finančné prostriedky štátu na rekvalifikáciu nezamestnaných 	<ul style="list-style-type: none"> výrazný pokles pôrodnosti, postupné starnutie obyvateľov odchod kvalifikovanej pracovnej sily z mesta zle uskutočnená reforma financovania školstva, zdravotníctva a verejnej správy zatváranie školských, sociálnych a zdravotníckych zariadení zníženie kúpyschopnosti občanov v oblasti služieb, vzdelania rast nezamestnanosti a prehlbovanie problémov trhu práce odchod mladých a vzdelaných ľudí z mesta z dôvodu chýbajúcich perspektív v Kolárove pasívne zotrvávanie nezamestnaných v sociálnej sieti prehlbovanie štrukturálnych rozdielov medzi dopytom a ponukou práce ďalší rast marginalizácie, vytlačanie čoraz väčšieho počtu ľudí z trhu práce a prehĺbenie sociálnej exklúzie

B3. Hospodárstvo, ekonomický rozvoj

Silné stránky	Slabé stránky
<ul style="list-style-type: none"> • spracované aktuálne rozvojové dokumenty mesta • tradícia vysokoprodukčnej poľnohospodárskej výroby • tradícia záhradkárstva • priemyselné tradície v strojárskom a potravinárskom priemysle • tradícia živnostenských remesiel • vysoký počet živnostníkov podnikajúcich v službách • dostatok disponibilných priestorov pre podnikateľské činnosti • lacná pracovná sila • dynamický rast služieb v meste • kultúrny, historický, prírodný a ľudský potenciál pre rozvoj turizmu 	<ul style="list-style-type: none"> • vysoká miera nezamestnanosti (hlavne dynamický rast po roku 2008) • nízka kúpyschopnosť obyvateľstva • roztrieštenosť pozemkového vlastníctva a nedostatočne rozvinutý trh s pôdou • chýbajúci projekt podnikateľského inkubátora • málo diverzifikovaná odvetvová priemyselná štruktúra • nedostatok informácií a motivácie obyvateľstva v oblasti možností podnikania pre začínajúcich podnikateľov • vysoký podiel produkcie s nízkou pridanou hodnotou • nízka úroveň inovácie produktov • nedostatočná propagácia mesta a profilácia mesta ako destinácie cestovného ruchu • nefungujúce partnerstvá v oblasti cestovného ruchu • chýba komplexná ponuka služieb a produktov cestovného ruchu v meste pre rôzne cieľové skupiny návštevníkov • absencia inštitúcií zameraných na podporu malého a stredného podnikania v meste
Príležitosti	Ohrozenia
<ul style="list-style-type: none"> • rozvoj odvetví využívajúcich obnoviteľné domáce zdroje • rozvoj environmentálne vhodných technológií • rozvoj spolupráce subjektov hospodárskeho života s partnermi z MR • podpora malého podnikania cez miestne fondy • rozvoj automobilového priemyslu v SR – príležitosť pre subdodávateľov v meste • efektívnejšie využívanie a zhodnotenie majetku mesta • vytvorenie partnerstiev pre rozvoj služieb a cestovného ruchu • vytvorenie pružného a životaschopného informačného systému o možnostiach získavania podpory podnikania • zlepšenie marketingovej stratégie mesta • rozvoj sietí poskytujúcich ekonomické, právne a poradenské služby • využitie potenciálu pre rozvoj vidieckeho turizmu • využívanie štátnych podporných programov a fondov EU podnikateľmi v meste • využitie kultúrneho dedičstva pre formovanie kultúrneho povedomia a rozvoj cestovného ruchu • postupné zvyšovanie kúpnej sily obyvateľstva 	<ul style="list-style-type: none"> • nekalá hospodárska súťaž • nerozvíjanie marketingu územia a úrovne poskytovaných služieb cestovného ruchu • nedostatočná politika štátu v oblasti malého a stredného podnikania – nízka podpora a administratívne bariéry rozvoja malého a stredného podnikania • nízka reálna šanca firiem získať financie z fondov EU • prípadný nezáujem investorov o mesto • oneskorenie výstavby rýchlostnej komunikácie R7: Bratislava-Dunajská Streda-Nové Zámky • tolerancia ku korupcii, „čiernej práci“

B4. Bytový fond, technická infraštruktúra

Silné stránky	Slabé stránky
<ul style="list-style-type: none"> • kvalitný bytový fond – značná časť bytov postavená po roku 1965 • bytový fond v prevažne súkromnom vlastníctve – lepšia starostlivosť • plánované opatrenia v oblasti bytového fondu smerujúce k energetickým úsporám • dobrá kvantitatívna a kvalitatívna telekomunikačná infraštruktúra • dostatočná ponuka telekomunikačných služieb, televízneho a rozhlasového vysielania a internetu 	<ul style="list-style-type: none"> • existencia rómskej osady • málo možností nájomného bývania • absencia plôch s komplexnou technickou vybavenosťou pre rozvoj IBV a HBV (rod. domy, bytové domy) • zlý technický stav miestnych komunikácií na mnohých úsekoch v meste • zaťaženosť centrálnych zón mesta intenzívnou cestnou dopravou • existencia nebezpečných križovatiek v meste • chýbajúce inžinierske siete v odľahlých mestských častiach • nedostatočné napojenie občanov a inštitúcií do Internetu • nedostatočná kvalita verejného osvetlenia • nízka úroveň kanalizácie mesta • absencia plynofikácie v mnohých domácnostiach • absencia osobnej dopravy v železničnej doprave
Príležitosti	Ohrozenia
<ul style="list-style-type: none"> • rekonštrukcia panelových domov • výstavbu nových nájomných bytov • výstavba bytov pre rómsku menšinu žijúcu v zlých socio-ekonomických podmienkach • výstavba obchvatu mesta na št. ceste II/573 • zvyšovanie bezpečnosti cestnej premávky výstavbou kruhových objazdov • skvalitnenie dopravnej infraštruktúry mesta (výstavba kruhových objazdov, rekonštrukcia miestnych komunikácií a chodníkov atď.) • rekonštrukcia a modernizácia verejného osvetlenia • rozšírenie inžinierskych sietí v miestnej časti Kolárovo – Juh pre rozvoj výstavby bytov (IBV a HBV) 	<ul style="list-style-type: none"> • stagnácia bytovej výstavby – nedostatok zdrojov zo Štátneho bytového fondu • nedostatok financií na rekonštrukciu, resp. rozšírenie inžinierskych sietí • nedostatok financií na skvalitnenie dopravnej infraštruktúry • slabý vplyv mesta na verejných dopravcov • zhoršenie kvality cestnej siete z dôvodu nedostatku financií na jej údržbu • oneskorenie výstavby a rekonštrukcie cestných a železničných tratí • nedostatočná podpora miestnej verejnej hromadnej dopravy

C. Rozvojová stratégia mesta

Pri spracovaní tohto dokumentu boli plno akceptované najvýznamnejšie rozvojové dokumenty týkajúce sa územia mesta (Národný plán regionálneho rozvoja Slovenskej republiky, Národný strategický referenčný rámec Slovenskej republiky 2007-2013, Program hospodárskeho a sociálneho rozvoja Nitrianskeho samosprávneho kraja, Územný plán veľkého územného celku Nitriansky kraj, Správa o stave životného prostredia Nitrianskeho kraja k roku 2002, Územný plán mesta Kolárovo a Územný plán zóny – Kolárovo - Juh.), ako aj sektorové operačné programy.

Zámerom tejto kapitoly je identifikácia prioritných rozvojových oblastí mesta Kolárovo a zároveň stanovenie strategických cieľov (definujú strategický zámer za príslušnú prioritnú oblasť), priorít a opatrení predstavujúcich rozvojovú stratégiu mesta nadväzujúcu na výsledky komplexného auditu rozvojového potenciálu záujmového územia, na SWOT analýzu a na vyššie uvedené programové dokumenty.

Vychádzajúc z analýzy existujúceho stavu hospodárskych a sociálnych podmienok boli identifikované nasledovné prioritné oblasti rozvoja mesta: 1. Oblasť ľudských zdrojov, 2. Oblasť sociálnych služieb, 3. Oblasť zdravotníctva, 4. Oblasť školstva, 5. Oblasť športu, 6. Oblasť kultúry, histórie a tradícií, 7. Oblasť občianskej spoločnosti, 8. Oblasť priemyslu a služieb, 9. Oblasť cestovného ruchu, 10. Oblasť pôdohospodárstva, 11. Oblasť rozvoja bývania, 12. Oblasť dopravy, 13. Oblasť životného prostredia.

C1. Strategická vízia mesta Kolárovo

Vízia mesta Kolárovo v roku 2015

Mesto Kolárovo bude významným regionálnym centrom vzdelávania, kultúrneho a spoločenského života východného Žitného ostrova, školské inštitúcie v meste budú produkovať kvalitnú pracovnú silu schopnú uplatniť sa na trhu práce v rámci EU. Sociálne a zdravotné služby poskytované v meste budú na vysokej úrovni. Mesto sa intenzívne bude starať o marginalizované skupiny a bude podporovať rovnosť príležitostí. Ľudia sa budú zaujímať o dianie v meste a venovať svoj čas aj skrášľovaniu svojho okolia a mesta. Ekonomika bude založená na rozvoji niekoľkých priemyselných odvetviach umiestnených v priemyselnej zóne mesta a na cestovnom ruchu. Okrem nich bude etablované množstvo malých a stredných podnikov odvetvovo diverzifikovaných, založených na využívaní domácich zdrojov surovín a know-how, najmä v oblasti služieb. Poľnohospodárstvo v riešenom území bude mať multifunkčný charakter. Technická infraštruktúra mesta bude na vysokej úrovni, v súčasnosti nedostatočné prvky technickej infraštruktúry mesta budú odstránené. Kvalita životného prostredia bude vysoká.

Dlhodobé rozvojové zámery mesta sú založené na prirodzených a všeobecne platných princípoch, takže sú apolitické. Tým sa stávajú prijateľnými a rešpektovateľnými aj pre všetky nasledujúce politické reprezentácie vo vedení mesta. Len splnením dlhodobých rozvojových zámerov a strategických cieľov mesta sa môže naplniť vízia mesta.

Hlavné dlhodobé zámery mesta sú:

- trvalo udržateľný a komplexný rozvoj mesta,
- riešenie súčasných a predpokladaných problémov mesta so zreteľom na dlhodobý rozvoj,
- zvýšenie atraktívnosti mesta.

C2. Strategický program

1. Ľudské zdroje

Strategický cieľ: *Rast zamestnanosti založený na kvalifikovanej a flexibilnej pracovnej sile, rozvoj inkluzívneho trhu práce a rovnosti príležitostí, zvýšenie kvalifikačného potenciálu a adaptability pracovnej sily. Zvýšenie počtu obyvateľstva mesta.*

Priorita 1: Zabezpečiť viac pracovných príležitostí v meste

Opatrenie 1.1. Zvýšenie kvalifikácie miestnych obyvateľov

Aktivita 1.1.1. Rekvalifikačné kurzy pre nezamestnaných

Aktivita 1.1.2. Rekvalifikačné kurzy pre zamestnaných

Opatrenie 1.2. Spolupráca aktérov trhu práce

Aktivita 1.2.1. Podpora aktívnej komunikácie a spolupráce zamestnávateľov, Úradu práce sociálnych vecí a rodiny, vzdelávacích zariadení a ďalších aktérov trhu práce, dosiahnuť lepšiu prípravu a využitie pracovnej sily na trhu práce v regióne

Opatrenie 1.3. Podpora celoživotného vzdelávania a zvýšenia adaptability pracovnej sily

Aktivita 1.3.1. Podpora výcvikových a vzdelávacích programov poskytujúcich rôzne kvalifikácie s ohľadom na dynamiku trhu práce

Aktivita 1.3.2. Podpora vzdelávacích programov zameraných na občanov s nízkym vzdelaním

Priorita 2: Zabezpečiť rovnosť príležitostí na pracovnom trhu mesta

Opatrenie 2.1. Podpora zamestnávania osôb s dôrazom na dlhodobo nezamestnaných

Aktivita 2.1.1. Zdokonaľovanie zručností nezamestnaných v oblasti informačných a komunikačných technológií

Aktivita 2.1.2. Realizácia projektov a programov orientovaných na aktívnu politiku trhu práce

Aktivita 2.1.3. Podpora budovania poradenských centier, ktoré poskytujú informačné služby o voľných pracovných miestach, o možných rekvalifikačných kurzoch a o možnom doplnení odbornosti nezamestnaných

Opatrenie 2.2. Podpora zamestnatelnosti marginalizovaných skupín obyvateľstva

Aktivita 2.2.1. Podpora budovania chránených dielní pre zdravotne postihnutých občanov

Aktivita 2.2.2. Podpora rekvalifikačných programov pre starších ľudí

Aktivita 2.2.3. Podpora programov a projektov podporujúcich a rozvíjajúcich aktívnu politiku práce, orientujúcich sa na spoločensky marginalizované skupiny
Aktivita 2.2.4. Podpora integrácie rómskej menšiny v oblasti zamestnanosti
Aktivita 2.2.5. Podpora rekvalifikačných kurzov a iných foriem vzdelávania
Aktivita 2.2.6. Podpora programov na elimináciu prejavov diskriminácie na trhu práce postavenej na akomkoľvek základe
Aktivita 2.2.7. Podpora integrácie znevýhodnených skupín na trh práce s osobitným zreteľom na marginalizované rómske komunity

Priorita 3: Zabezpečiť rast počtu obyvateľstva mesta

Opatrenie 3.1. Vytvorenie prítiažlivých podmienok bývania v meste

Aktivita 3.1.1. Podpora zvýšenia kvality bývania v meste
Aktivita 3.1.2. Podpora zabezpečenia kvalitných podmienok životného prostredia mesta
Aktivita 3.1.3. Podpora všeobecného spoločensko-ekonomického rozvoja mesta

2. Sociálna oblasť

Strategický cieľ: *Zníženie percenta sociálne ohrozených a vylúčených obyvateľov mesta. Zlepšenie sociálnej starostlivosti a služieb pre marginalizované skupiny a deti a podpora sociálneho zapojenia nezamestnaných.*

Priorita 1: Optimalizovať sociálne služby

Opatrenie 1.1. Vytvoriť podmienky pre komplexné riešenie sociálnej politiky mesta

Aktivita 1.1.1. Zlepšiť koordináciu aktivít sociálnej starostlivosti v meste
Aktivita 1.1.2. Sústavne analyzovať stav a potreby v oblasti pokrytia služieb sociálnej starostlivosti

Priorita 2: Starostlivosť o spoločenské skupiny, ktoré vyžadujú pomoc

Opatrenie 2.1. Starostlivosť o mládež

Aktivita 2.1.1. Podpora mládežníckych organizácií
Aktivita 2.1.2. Podpora mládežníckych programov
Aktivita 2.1.3. Koordinácia protidrogových kampaní
Aktivita 2.1.4. Podpora zosúladenia rodinného a pracovného života a starostlivosti o malé deti

Opatrenie 2.2. Starostlivosť o dôchodcov

Aktivita 2.2.1. Rozvoj opatrovateľskej služby
Aktivita 2.2.2. Podpora činnosti klubu dôchodcov

Opatrenie 2.3. Starostlivosť o zdravotne postihnutých

Aktivita 2.3.1. Odbúranie bariér verejných a kultúrnych inštitúcií, obchodov, hotelov a stravovacích zariadení v zmysle platnej legislatívy
Aktivita 2.3.2. Odbúranie bariér komunikačnej infraštruktúry a jej vybavenie špeciálnymi signálnymi zariadeniami pre zdravotne postihnutých v zmysle bežnej európskej úrovne
Aktivita 2.3.3. Prispôsobiť verejnú dopravu potrebám zdravotne postihnutých
Aktivita 2.3.4. Podporovať programy neziskových organizácií pracujúcich s občanmi so zdravotným postihnutím pri ich integračnom procese

Opatrenie 2.4. Starostlivosť o marginalizovaných skupín obyvateľstva

Aktivita 2.4.1. Vytvoriť možnosti bývania s nižším štandardom

Aktivita 2.4.2. Podpora reintegrácie marginalizovaných skupín

Aktivita 2.4.3. Podpora sociálnej inklúzie prostredníctvom rozvoja sociálnych a zdravotníckych služieb s osobitným zreteľom na marginalizované rómske komunity

Priorita 3: Skvalitnenie objektov a zariadení sociálnej infraštruktúry

Opatrenie 3.1. Zvýšenie kvality objektov sociálnej infraštruktúry

Aktivita 3.1.1. Oprava, rekonštrukcia a výstavba objektov sociálnej infraštruktúry

Opatrenie 3.2. Zvýšenie kvality zariadení sociálnej infraštruktúry

Aktivita 3.2.1. Modernizácia zariadení sociálnej starostlivosti

Aktivita 3.2.2. Modernizácia a budovanie zariadení sociálnej starostlivosti so zameraním na sociálnu inklúziu marginalizovaných skupín

3. Zdravotníctvo

Strategický cieľ: *Zvyšovať kvalitu poskytovanej zdravotnej starostlivosti, zvyšovať štandard zdravotníckych zariadení – dosiahnuť maximálny možný pokrok v efektívnosti a kvalite poskytovania zdravotníckej starostlivosti, čím sa zvýši kvalita života a spokojnosť občanov. Zvýšiť zdravotné povedomie občanov.*

Priorita 1: Zlepšenie zdravotného stavu obyvateľstva

Opatrenie 1.1. Podpora zdravotníckej osvedy a zdravý životný štýl

Aktivita 1.1.1. Spolupráca s organizáciami zabezpečujúcimi zdravotnícku osvetu a zdravý životný štýl

Aktivita 1.1.2. Podpora programov a organizácií podporujúcich prevenciu rôznych druhov závislostí

Aktivita 1.1.3. Podpora programov upevňujúcich duševné zdravie

Aktivita 1.1.4. Podpora rozvoja dentálnej starostlivosti a návykov u detí predškolského a školského veku

Priorita 2: Zlepšiť životné podmienky ovplyvňujúce zdravie

Opatrenie 2.1. Vytvárať podmienky pre zdravé a bezpečné životné prostredie

Aktivita 2.1.1. Vytvárať podmienky na ochranu zdravia pred škodlivými biologickými, fyzikálnymi a chemickými a abiotickými faktormi v životnom i pracovnom prostredí

Priorita 3: Zvýšenie úrovne zdravotníckych služieb

Opatrenie 3.1. Zabezpečenie kvalitných zdravotníckych služieb

Aktivita 3.1.1. Podpora rozvoja zdravotníckych služieb, ktoré sú nedostatočne rozvinuté alebo chýbajú

Aktivita 3.1.2. Podpora rekonštrukcie a obnovy havarijného stavu objektov zdravotníckych zariadení

Aktivita 3.1.3. Stimulácia tvorby projektov zameraných na získavanie finančných prostriedkov z rôznych fondov na podporu rozvoja kvalitných zdravotníckych služieb

4. Školstvo

Strategický cieľ: *Zlepšiť stav školských zariadení s ohľadom na zlepšenie kvality vzdelávania a prístupu k vzdelaniu – rozvoj a skvalitňovanie možností vzdelávania.*

Priorita 1: Kvalitná školská infraštruktúra

Opatrenie 1.1. Skvalitnenie stavu objektov škôl a školských zariadení

Aktivita 1.1.1. Komplexný audit stavu objektov škôl a školských zariadení

Aktivita 1.1.2. Vypracovanie koncepcie rozvoja školskej infraštruktúry v Kolárove

Aktivita 1.1.3. Rekonštrukcia a modernizácia objektov škôl a školských zariadení

Aktivita 1.1.4. Investície do školskej infraštruktúry - modernizácia a budovanie vzdelávacej infraštruktúry s dôrazom na znalostnú ekonomiku

Opatrenie 1.2. Modernizácia odborných učební, tried a učebných pomôcok

Aktivita 1.2.1. Podpora modernizácie odborných učební, tried a učebných pomôcok

Priorita 2: Kvalitný systém vzdelávania

Opatrenie 2.1. Zvýšenie efektivity školského systému

Aktivita 2.1.1. Racionalizácia poskytovania služieb v mestskom školskom systéme

Aktivita 2.1.2. Koordinácia činností a využívania priestorov

Aktivita 2.1.3. Vytvoriť podmienky pre lepšiu spoluprácu školy a rodiny

Aktivita 2.1.4. Zlepšiť spoluprácu medzi vzdelávacími a kultúrnymi inštitúciami v meste

Aktivita 2.1.5. Podpora záujmových aktivít s dôrazom na rozvoj kreativity, zručnosti a osobnosti mladej generácie

Aktivita 2.1.6. Optimalizácia verejného školského systému z hľadiska kvality a kvantity vzhľadom na demografický vývoj obyvateľstva a migráciu obyvateľstva

Aktivita 2.1.7. Podpora prevenčných aktivít v školách so zameraním na propagáciu zdravého životného štýlu

Aktivita 2.1.8. Zapájanie sa do regionálnych, nadregionálnych a medzinárodných rozvojových projektov s tematickým zameraním v rámci školských aktivít

Opatrenie 2.2. Zvýšenie motivácie pedagogických zamestnancov na ďalšie vzdelávanie a samovzdelávanie

Aktivita 2.2.1. Pripraviť program pre motiváciu učiteľov

Aktivita 2.2.2. Vypracovať účinný systém ďalšieho vzdelávania

Opatrenie 2.3. Moderné vzdelávanie pre znalostnú spoločnosť

Aktivita 2.3.1. Podpora zvyšovania vzdelanostnej úrovne mládeže z marginalizovaných rómskych komunít

Aktivita 2.3.2. Spolupráca s vysokými školami ako motormi spoločenského a ekonomického rozvoja znalostnej spoločnosti

Aktivita 2.3.3. Podpora premeny tradičnej školy na modernú (predškolské zariadenia, základné školy, stredné školy)

5. Šport

Strategický cieľ: *Podpora športových aktivít občanov mesta – podpora rozvoja telesnej kultúry, podporovať útvary talentovanej mládeže, športové triedy a športové kluby mesta.*

Zlepšenie možnosti voľno-časových športových aktivít detí, mládeže a dospelých podporujúcich zdravý životný štýl.

Priorita 1: Rozvoj možností športovania

Opatrenie 1.1. Skvalitnenie športovej činnosti

Aktivita 1.1.1. Vypracovať podrobnú analýzu stavu športu a športovísk v Kolárove

Aktivita 1.1.2. Zvýšenie propagácie športu na školách a v médiách

Aktivita 1.1.3. Zvýšenie starostlivosti o prímestské oblasti z hľadiska realizácie športu

Opatrenie 1.2. Zabezpečenie rovnakých podmienok činnosti športových klubov

Aktivita 1.2.1. Zavedenie transparentného systému využívania športových zariadení

Opatrenie 1.3. Rozvoj masového športu

Aktivita 1.3.1. Zabezpečenie prístupnosti a dozoru existujúcich športovísk

Aktivita 1.3.2. Rekonštrukcia ihrísk a iných športových zariadení

Aktivita 1.3.3. Podpora organizovania programov masového charakteru

Aktivita 1.3.4. Zapájať mládež pre aktívne formy využitia voľného času prostredníctvom športových krúžkov

Aktivita 1.3.5. Zvýšiť osvetu o pozitívnom vplyve športu na zdravie

Aktivita 1.3.6. Vytvoriť a realizovať koncepciu rozvoja masového športu

Opatrenie 1.4. Zabezpečenie kvalitných športových zariadení

Aktivita 1.4.1. Rekonštrukcia a modernizácia športových zariadení

Aktivita 1.4.2. Výstavba nových športových zariadení

6. Kultúra, história, tradícia

Strategický cieľ: *Zachovanie kultúrno-historického potenciálu mesta, rozvoj kultúrnych, informačných a voľnočasových aktivít. Vytvárať optimálne podmienky pre rozvoj kultúry, všestranne podporovať všetky oblasti kultúrneho života a poskytovať platformu pre vzájomnú komunikáciu a koordináciu významných podujatí.*

Priorita 1: Zvýšenie úrovne kultúrnej ponuky

Opatrenie 1.1. Investície do kultúrnej infraštruktúry

Aktivita 1.1.1. Modernizácia a rekonštrukcia priestorov a objektov slúžiacich na usporiadanie kultúrnych aktivít

Aktivita 1.1.2. Výstavba nových priestorov na usporiadanie kultúrnych aktivít

Aktivita 1.1.3. Zlepšiť materiálne a personálne podmienky pre rozvoj kultúry v meste

Aktivita 1.1.4. Doplniť základné materiálne vybavenie kultúrnych inštitúcií v meste

Aktivita 1.1.5. Zrekonštruovať a opraviť historické budovy a priestranstvá s kultúrnym potenciálom

Opatrenie 1.2. Zvýšenie spokojnosti občanov s ponukou programov

Aktivita 1.2.1. Podpora kultúrnych podujatí

Aktivita 1.2.2. Vydanie ročenky kolárovskej podujatí

Aktivita 1.2.3. Skvalitnenie mestských novín, mestskej televízie a web-portálu mesta

Aktivita 1.2.4. Rozšírenie siete informačných tabúl

Aktivita 1.2.5. Podpora miestnych kultúrnych organizácií

Opatrenie 1.3. Vytvorenie podmienok pre zachovávanie, zvelaďovanie a šírenie kultúrneho dedičstva

Aktivita 1.3.1. Udržanie tradície podpory festivalov s ľudovo-umeleckým zameraním a zvyšovanie ich kvalitatívnej úrovne

Aktivita 1.3.2. Zvýšiť záujem obyvateľov a návštevníkov o aktivity v oblasti kultúry ako jedného zo základných atribútov rozvoja mesta

7. Občianska spoločnosť

Strategický cieľ: *Vytváranie kvalitných podmienok pre rozvíjanie občianskej spoločnosti a budovanie partnerstiev na miestnej úrovni (komunitný rozvoj).*

Priorita 1: Rozvoj neziskového sektora

Opatrenie 1.1. Zlepšenie spolupráce medzi organizáciami

Aktivita 1.1.1. Ročné stretnutie mestských mimovládnych organizácií (MVO)

Aktivita 1.1.2. Koordinácia akcií MVO

Aktivita 1.1.3. Spoločné projekty MVO

Opatrenie 1.2. Samospráva pomáha MVO

Aktivita 1.2.1. Vytvorenie transparentného podporného systému

Aktivita 1.2.2. Zriadenie mestského domu MVO

8. Priemysel a služby

Strategický cieľ: *Vytvorenie kvalitných podmienok na podnikanie v rôznych odvetviach priemyslu a služieb, rešpektujúcich kvalitné životné a prírodné prostredie. Podporiť tradičné odvetvia priemyslu mesta, podporiť malé a stredné podniky mesta.*

Priorita 1: Zvýšiť podiel malých a stredných podnikateľov v hospodárstve mesta

Opatrenie 1.1. Posilnenie malých a stredných podnikateľov

Aktivita 1.1.1. Podpora rozvoja malopodnikateľského sektora s akcentom na služby v cestovnom ruchu

Aktivita 1.1.2. Podpora zvýšenia konkurencieschopnosti malých a stredných podnikateľov

Aktivita 1.1.3. Budovanie poradenských a informačných centier a skvalitnenie toku informácií medzi verejným, podnikateľským a samosprávnym sektorom

Opatrenie 1.2. Spolupráca v záujme hospodárskeho rozvoja

Aktivita 1.2.1. Ročné konferencie s názvom „Podnikanie v Kolárove“

Aktivita 1.2.2. Ročné správy na tému „Samospráva a podnikatelia“

Aktivita 1.2.3. Vypracovanie a realizácia marketingového plánu mestského cestovného ruchu

Aktivita 1.2.4. Cezhraničná spolupráca so subjektmi z Maďarska (napr. družobnými mestami)

Aktivita 1.2.5. Účasť mesta na projektoch podporujúcich cestovný ruch v danom regióne

Priorita 2: Zvýšenie miery odvetvovej diferenciacie hospodárskej základne

Opatrenie 2.1. Zvýšenie prílivu priamych investícií na územie mesta a okolia

Aktivita 2.1.1. Identifikovať potencionálnych záujemcov o investovanie na území mesta

Aktivita 2.1.2. Vypracovať účinný informačný a komunikačný systém so zameraním na prebudenie záujmu a presvedčenie potencionálnych investorov

Aktivita 2.1.3. Príprava pozemkov a zabezpečenie základnej infraštruktúry pre umiestnenie nových podnikateľských subjektov

Aktivita 2.1.4. Podpora rozvoja služieb orientovaných na verejný sektor

Aktivita 2.1.5. Podpora rozvoja služieb orientovaných na obyvateľstvo

9. Cestovný ruch

Strategický cieľ: *Podpora budovania, údržby a obnovy turistickej infraštruktúry, propagácia a prezentácia mesta. Spojením a vyváženým využívaním prírodných, historických a kultúrnych hodnôt vytvárať podmienky pre posilnenie návštevnosti mesta.*

Priorita 1: Zlepšenie turistickej ponuky

Opatrenie 1.1. Podpora propagácie cestovného ruchu a rozvoja turistického informačného systému

Aktivita 1.1.1. Sústavne zmapovať a zhodnotiť endogénne turistické zaujímavosti a možnosti mesta a okolia

Aktivita 1.1.2. Sústavne zmapovať potrebné exogénne zdroje (napríklad v oblasti služieb), spolupráca s externými umelcami, expertmi

Aktivita 1.1.3. Osadiť nové mapy mesta s vyznačenými pamätihodnosťami

Aktivita 1.1.4. Umiestniť turistickú ponuku na web-stránke

Opatrenie 1.2. Rozvoj turistických produktov

Aktivita 1.2.1. Podpora vytvárania nových turistických produktov

Aktivita 1.2.2. Zlepšenie spolupráce súkromného sektora a mesta s cieľom vytvorenia nových produktov v cestovnom ruchu v celom spektre možných aktivít

Aktivita 1.2.3. Podpora vytvárania nových atraktivít v regióne (pre letné i zimné športové aktivity)

Aktivita 1.2.4. Zapájanie potenciálu kultúrnych inštitúcií do rozvoja cestovného ruchu

Aktivita 1.2.5. Realizácia komplexných programov obnovy a zvyšovania úrovne športových areálov, kultúrnych a relaxačných areálov, zariadení voľného času využiteľných ako pre miestne obyvateľstvo, tak i pre návštevníkov

Aktivita 1.2.6. Podpora vidieckeho cestovného ruchu, agroturistiky, cykloturistiky, turistiky vodných športov, poznávacieho a kultúrneho cestovného ruchu

Aktivita 1.2.7. Využívať areál medzi mŕtvym ramenom Malého Dunaja a Malým Dunajom v severnej časti mesta na výstavbu turisticko-rekreačného centra s vysokokvalitnými službami

Opatrenie 1.3. Rozvoj cezhraničnej regionálnej spolupráce v oblasti cestovného ruchu

Aktivita 1.3.1. Napojenie na existujúce strediská cestovného ruchu v susednom regióne v Maďarsku

Aktivita 1.3.2. Tvorba cezhraničnej ponuky turistických a voľnočasových aktivít

Aktivita 1.3.3. Výstavba cezhraničnej turistickej infraštruktúry (napr. cyklotrás)

Opatrenie 1.4. Marketing a prezentácia mesta, tvorba informačných systémov

Aktivita 1.4.1. Príprava, spracovanie a implementácia marketingovej štúdie ako nástroja zvyšovania konkurencieschopnosti v cestovnom ruchu

Aktivita 1.4.2. Stanovenie cieľových segmentov cestovného ruchu

Aktivita 1.4.3. Tvorba a distribúcia propagačných materiálov, vydávanie informačnej literatúry o primárnej a sekundárnej ponuke cestovného ruchu v tlačenej i elektronickej podobe

Aktivita 1.4.4. Komunikácia s masmédiami

10. Pôdohospodárstvo

Strategický cieľ: *Podpora vybudovania konkurencieschopného a výkonného multifunkčného agrosektora a racionálne využívanie regionálnych daností pôdohospodárstva.*

Priorita 1: Pôdohospodárstvo podporujúce trvalo udržateľný rozvoj mesta

Opatrenie 1.1. Podpora diverzifikácie činností podnikateľských subjektov v pôdohospodárstve

Aktivita 1.1.1. Podpora alternatívnych výrobných na poľnohospodárskej pôde

Aktivita 1.1.2. Podpora rekonštrukcie a modernizácie nevyužitých poľnohospodárskych priestorov na účely agroturistiky a vidieckej turistiky

Aktivita 1.1.3. Podpora produkcie výrobkov, pri ktorých sú využívané miestne a regionálne špecifiká

Aktivita 1.1.4. Podpora diverzifikácie činností podnikateľských subjektov v pôdohospodárstve

Aktivita 1.1.5. Podpora ekologizácie pôdohospodárstva

Aktivita 1.1.6. Podpora produkcie biomasy na využívanie v energetickom hospodárstve mesta

11. Rozvoj bývania

Strategický cieľ: *Vytvoriť podmienky pre kvalitné bývanie reagujúce na potreby a požiadavky občanov mesta a potenciálnych budúcich obyvateľov mesta.*

Priorita 1: Skvalitnenie bytovej situácie

Opatrenie 1.1. Rozvoj nájomného bývania

Aktivita 1.1.1. Výstavba nájomných bytových domov

Opatrenie 1.2. Rozvoj výstavby rodinných domov

Aktivita 1.2.1. Zabezpečiť stavebné pozemky na výstavbu rodinných domov

Opatrenie 1.3. Revitalizácia obytného prostredia

Aktivita 1.3.1. Revitalizácia separovaných, segregovaných lokalít

Aktivita 1.3.2. Revitalizácia, humanizácia a ekologizácia sídlisk

Opatrenie 1.4. Znižovanie energetickej náročnosti obytných domov

Aktivita 1.4.1. Podporovať programy pre znižovanie energetickej náročnosti obytných domov

Opatrenie 1.5. Rozšírenie a skvalitnenie inžinierskych sietí

Aktivita 1.5.1. Rozšírenie a modernizácia inžinierskych sietí

Priorita 2: Analýza dopytu a prognóza rozvoja bývania

Opatrenie 2.1. Uskutočnenie prieskumu rozvoja bývania

Aktivita 2.1.1. Vypracovanie analýzy dopytu a ponuky

Priorita 3: Racionalizácia spotreby energií a vody v sektore bývania

Opatrenie 3.1. Aktivity smerujúce k racionalizácii spotreby energií a vody v sektore bývania

Aktivita 3.1.1. Osvetová činnosť o racionálnom využívaní energií a vody v sektore bývania

Aktivita 3.1.2. Modernizácia rozvodov energií, vody a kanalizácie

Priorita 4: Zvýšenie atraktivity mesta

Opatrenie 4.1. Skrášlenie vzhľadu mesta a zvýšenie kvality prostredia bývania

Aktivita 4.1.1. Rekonštrukcia centrálnej zóny mesta

Aktivita 4.1.2. Rekonštrukcia chodníkov, verejných priestranstiev a rozšírenie verejnej zelene

12. Doprava

Strategický cieľ: *Zvýšenie kvality, bezpečnosti a plynulosti dopravy v meste Kolárovo a minimalizovať jej negatívny vplyv na obyvateľov a návštevníkov mesta Kolárovo.*

Priorita 1: Modernizácia cestnej dopravy

Opatrenie 1.1. Rozvoj dopravnej infraštruktúry

Aktivita 1.1.1. Rekonštrukcia a budovanie miestnych komunikácií a chodníkov

Aktivita 1.1.2. Rekonštrukcia a rozšírenie verejného osvetlenia

Aktivita 1.1.3. Výstavba obchvatu mesta na ceste II/573

Opatrenie 1.2. Dobudovanie a údržba infraštruktúry mestskej cestnej siete a dopravných zariadení

Aktivita 1.2.1. Dobudovať mestské zberné a radiálne komunikácie a uzly

Aktivita 1.2.2. Prestavba nebezpečných križovatiek – výstavba kruhových objazdov

13. Životné prostredie

Strategický cieľ: *Zlepšenie starostlivosti o životné prostredie, znižovanie zaťaženia životného prostredia, budovanie environmentálnej infraštruktúry. Podpora environmentálnej výchovy detí predškolského a školského veku i širokej verejnosti.*

Priorita 1: Zlepšenie stavu životného prostredia

Opatrenie 1.1. Zlepšenie stavu lesov

Aktivita 1.1.1. Obnova a čistenie lesných plôch

Opatrenie 1.2. Zlepšenie stavu povrchových vôd

Aktivita 1.2.1. Rozširovanie kanalizácie

Opatrenie 1.3. Zlepšenie stavu verejnej zelene

Aktivita 1.3.1. Výsadba odolných rastlín

Aktivita 1.3.2. Ošetrovanie chorých drevín

Opatrenie 1.4. Zlepšenie stavu ovzdušia

- Aktivita 1.4.1. Racionalizácia kúrenia
- Aktivita 1.4.2. Racionalizácia spotreby energie
- Aktivita 1.4.3. Podpora využitia obnoviteľných a druhotných zdrojov energie
- Aktivita 1.4.4. Inštalácia technológií na zníženie vypúšťania emisií do ovzdušia
- Aktivita 1.4.5. Zlepšenie stavu ovzdušia nákupom čistiacej techniky cestných komunikácií

Opatrenie 1.5. Komplexná ochrana životného prostredia

- Aktivita 1.5.1. Vypracovať program integrovanej ekosystémovej ochrany životného prostredia na území mesta
- Aktivita 1.5.2. Vypracovať a zrealizovať systém otvorených informačných kanálov pre aktívny záujem občanov o životné prostredie mesta

Opatrenie 1.6. Riešenie problémov výskytu alergénnych burín a drevín

- Aktivita 1.6.1 Zmapovanie výskytu alergénnych burín a drevín
- Aktivita 1.6.2. Pri náhradnej výsadbe uprednostniť menej alergénne dreviny

Opatrenie 1.7. Zlepšiť komunikáciu medzi subjektmi, ktoré mapujú informácie o stave životného prostredia (mesto – odborné organizácie – štátna správa)

- Aktivita 1.7.1. Realizovanie komunikačnej platformy

Priorita 2. Zníženie antropogénnych vplyvov na životné prostredie

Opatrenie 2.1. Riešenie problémov odpadového hospodárstva

- Aktivita 2.1.1. Rekultivácia uzavretých a divokých skládok
- Aktivita 2.1.2. Akcie pre zamedzenie vynášania smetí na okraj mesta
- Aktivita 2.1.3. Zvýšenie angažovanosti občanov mesta v procese zvyšovania objemu separovaného odpadu
- Aktivita 2.1.4. Rozšírenie zberného dvora

Opatrenie 2.2. Zapojenie verejnosti do zlepšenia stavu

- Aktivita 2.2.1. Informačná kampaň na odstránenie alergénnych burín a drevín
- Aktivita 2.2.2. Informačná kampaň na podporu separovania odpadov
- Aktivita 2.2.3. Informačná kampaň proti tvorbe nelegálnych skládok
- Aktivita 2.2.4. Environmentálna výchova na školách
- Aktivita 2.2.5. Organizovanie podujatí určených pre deti predškolského a školského veku s dôrazom na ochranu prírody a zachovávanie prírodného dedičstva

Opatrenie 2.3. Revitalizácia hnedých plôch

- Aktivita 2.3.1. Vykonanie opatrení na sanáciu environmentálnych záťaží a hnedých plôch

Priorita 3. Zabezpečenie verejného poriadku v meste

Opatrenie 3.1. Zlepšenie bezpečnosti občanov

- Aktivita 3.1.1. Zefektívnenie činnosti mestskej polície
- Aktivita 3.1.2. Vytvorenie komplexného systému pre zabezpečenie verejného poriadku v meste
- Aktivita 3.1.3. Spolupracovať s inými organizáciami – štátna polícia, neziskové, cirkevné, podnikatelia, školy, štátna správa – v oblasti prevencie a zabezpečenia verejného poriadku mesta

Opatrenie 3.2. Zníženie vandalizmu

Aktivita 3.2.1. Budovať vzťah mládeže k svojmu mestu a jeho hodnotám

Aktivita 3.2.2. Realizovať osvetovú činnosť pre žiakov a študentov ZŠ a SŠ

Opatrenie 3.3. Zabezpečenie ochrany životného prostredia v meste

Aktivita 3.3.1. Zamedziť vznik divokých skládok

Aktivita 3.3.2. Zamedzenie parkovania vozidiel na nepovolených miestach

Aktivita 3.3.3. Zamedzenie poškodenia rastlín na verejných priestranstvách

Aktivita 3.3.4. Kontrola držiteľov psov za účelom zachovania čistoty na verejných priestranstvách

D. Akčný plán hospodárskeho a sociálneho rozvoja mesta Kolárovo na roky 2009-2015

Akčný plán

Oblasť / poradové číslo projektu Viazanosť na strategický program (oblasť, priorita, opatrenie, aktivita) Názov projektu	Časový harmonogram	Koor- dinátor	Finančná náročnosť v EUR (SKK)	Verejné výdavky spolu v EUR (SKK)	Verejné výdavky v EUR (SKK)				Súkromné výdavky v EUR (SKK)	Poznámky
					miestne zdroje	regionálne (VUC) zdroje	národné zdroje/štátny rozpočet	zdroje EU		
2/1 2.3.1.1. Rekonštrukcia zariadenia pre seniorov (penzión)	2008 - 2012	Mesto Kolárovo	225 tis. € 6.778 tis. Sk	225 tis. € 6.778 tis. Sk	22,5 tis. € 677,8 tis. Sk	-	202,5 tis. € 6.100,2 tis. Sk	-	-	Zateplenie penziónu a výmena okien
2/2 2.2.4.1. Výstavba nájomných bytov - 12 b.j. nižšieho štandardu (Dankó P.)	2010 - 2012	Mesto Kolárovo	200 tis. € 6.025,2 tis. Sk	200 tis. € 6.025,2 tis. Sk	70 tis. € 2.108,8 tis. Sk	-	130 tis. € 3.916,4 tis. Sk	-	-	Stavebný pozemok nie je vo vlastníctve mesta
2/3 2.2.4.1. Výstavba nájomných bytov - 12 b.j. nižšieho štandardu (Dankó P.)	2011- 2013	Mesto Kolárovo	200 tis. € 6.025,2 tis. Sk	200 tis. € 6.025,2 tis. Sk	70 tis. € 2.108,8 tis. Sk	-	130 tis. € 3.916,4 tis. Sk	-	-	Stavebný pozemok nie je vo vlastníctve mesta
4/1 4.1.2.1. Modernizácia vnútorných vybavení základných škôl	2007 - 2012	Mesto Kolárovo	280 tis. € 8.435 tis. Sk	280 tis. € 8.435 tis. Sk	-	-	-	-	-	Modernizácia odborných, učební, tried a učebných pomôcok –predĺženie termínu
4/2 4.2.3.3. Premena tradičnej školy na modernú	2009 - 2012	Mesto Kolárovo	120 tis. € 3.615,1 tis. Sk	120 tis. € 3.615,1 tis. Sk	6 tis. € 180,7 tis. Sk	-	12 tis. € 361,5 tis. Sk	102 tis. € 3.072,8 tis. Sk	-	ZŠ aj MŠ – predĺženie termínu

4/3 4.1.1.3. Rekonštrukcia budovy ZŠ J. A. Komenského Kolárovo, Ul. Rábska 14	2008 - 2011	Mesto Kolárovo	650 tis. € 19.582 tis. Sk	650 tis. € 19.582 tis. Sk	70 tis. € 2.109 tis. Sk	-	-	580 tis. € 17.493 tis. Sk	-	Podaná Žiadosť o pridelenie NFP – schválené 18.septembra 2009
4/4 4.1.1.3. Rekonštrukcia budov ZŠ Mateja Korvína Kolárovo, Ul. Školská	2006 2010	Mesto Kolárovo	385 tis. € 11.599 tis. Sk	385 tis. € 11.599 tis. Sk	19,5 tis. € 579 tis. Sk	-	38,5 tis. € 1.161 tis. Sk	327 tis. € 9.859 tis. Sk	-	Hodnota stavby vrátane počítačov, bez ceny projektov a dozorovania stavby
4/5 4.1.1.3 Rekonštrukcia MS, Lesná 8	2008 2012	Mesto Kolárovo	45,5 tis. € 1.370 tis. Sk	45,5 tis. € 1.370 tis. Sk	45,5 tis. € 1.370 tis. Sk	-	-	-	-	-
4/6 4.1.1.3 Rekonštrukcia MS, Brnenské námestie	2010 2013	Mesto Kolárovo	650 tis. € 19.582 tis. Sk	650 tis. € 19.582 tis. Sk	32,5 tis. € 979,1 tis. Sk	-	65 tis. € 1.958,2	552,5 tis. € 16.644,7 tis. Sk	-	-
5/1 5.1.4.1. Rekonštrukcia tribúny futb. štad. K.Gógha Kolárovo	2008 - 2012	Mesto Kolárovo	220 tis. € 6.627,7 tis. Sk	220 tis. € 6.627,7 tis. Sk	110 tis. € 3.313,85 tis. Sk	-	110 tis. € 3.313,85 tis. Sk	-	-	Časť tribúny ukončené 06/09 a odovzdané do užívania (v hodnote cca. 64.579 €)
8/1 8.2.1.3. Podpora projektov budovania priemyselných parkov Kolárovo – zabezpečenie základnej infraštruktúry pre priemyselný park	2007 - 2012	Mesto Kolárovo	2.000 tis. € 60.252 tis. Sk	1.900 tis. € 57.239,4 tis. Sk	-	-	400 tis. € 12.050,4 tis. Sk	1.500 tis. € 45.189 tis. Sk	100 tis. € 3.012,6 tis. Sk	-

9/1 9.1.2.1. Podpora a obnova infraštruktúry cestovného ruchu, výstavba a obnova cyklistických trás a turistických chodníkov	2008 - 2012	Mesto Kolárovo	880 tis. € 26.510,9 tis. Sk	880 tis. € 26.510,9 tis. Sk	44 tis. € 1325,5 tis. Sk	-	88 tis. € 2.651,1 tis. Sk	748 tis. € 22.534,3 tis. Sk	-	-
11/1 11.4.1.1. Realizácia komplexných projektov regenerácie – Obnova CMZ mesta Kolárovo	2006 - 2012	Mesto Kolárovo	1.353 tis. € 40.760,5 tis. Sk	1.353 tis. € 40.760,5 tis. Sk	67,7 tis. € 2.038 tis. Sk	-	135,3 tis. € 4.076 tis. Sk	1.150 tis. € 34.646,5 tis. Sk	-	Podaná žiadosť o NFP
11/2 11.4.1.2. Rekonštrukcia stavebných štruktúr mesta (chodníky, verejné zelene, verejné priestranstvá)	2009 - 2012	Mesto Kolárovo	1.852,2 tis. € 55.799,4 tis. Sk	1.852,2 tis. € 55.799,4 tis. Sk	92,6 tis. € 2.790 tis. Sk	-	185,2 tis. € 5.579,9 tis. Sk	1.574,4 tis. € 47.429,5 tis. Sk	-	-
11/3 11.1.5.1. Zásobovanie obyvateľstva pitnou vodou lokalita Kolárovo-Pačérok, rozšírenie vodovodu	2006 - 2012	Mesto Kolárovo	176 tis. € 5.302 tis. Sk	176 tis. € 5.302 tis. Sk	-	-	-	-	-	-
11/4 11.1.5.1. Zásobovanie obyvateľstva pitnou vodou V. Ostrov – Büdösvíz - Köveslág	2006 - 2012	Mesto Kolárovo	160.000 tis. € 4.820,2 tis. Sk	160.000 tis. € 4.820,2 tis. Sk	-	-	-	-	-	-
11/5 11.1.1.1. Výstavba nájomných bytov –Byt dom 12 b. j. - Kolárovo - Juh	2009 - 2012	Mesto Kolárovo	652 tis. € 19.642,2 tis. Sk	652 tis. € 19.642,2 tis. Sk	489 tis. € 14.732,2 tis. Sk	-	163 tis. € 4.910 tis. Sk	-	-	Nové aktivity

11/6 11.1.1.1. Výstavba nájomných bytov Bytový dom 18 b. j. Kolárovo	2008 - 2011	Mesto Kolárovo	915 tis. € 27.560 tis. Sk	915 tis. € 27.560 tis. Sk	683 tis. € 20.576 tis. Sk	-	232 tis. € 6.984 tis. Sk	-	-	Zmena počtu bytových jednotiek
11/7 11.1.1.1. Výstavba nájomných bytov –Byt dom 12 b. j. - Kolárovo - Juh	2009 - 2012	Mesto Kolárovo	652 tis. € 19.642 tis. Sk	652 tis. € 19.642 tis. Sk	489 tis. € 14.732 tis. Sk	-	163 tis. € 4.910 tis. Sk	-	-	Nové aktivity – pri výstavbe nájomných bytov sa uvažuje zobrať úveru podľa možností zo ŠFRB
11/8 11.1.1.1. Výstavba nájomných bytov –Byt dom 12 b. j. – Kolárovo - Juh	2009 - 2012	Mesto Kolárovo	652 tis. € 19.642 tis. Sk	652 tis. € 19.642 tis. Sk	489 tis. € 14.732 tis. Sk	-	163 tis. € 4.910 tis. Sk	-	-	Nové aktivity – pri výstavbe nájomných bytov sa uvažuje zobrať úveru podľa možností zo ŠFRB
11/9 11.1.1.1. Výstavba nájomných bytov –Byt dom 12 b. j. - Kolárovo - Juh	2009 - 2012	Mesto Kolárovo	652 tis. € 19.642 tis. Sk	652 tis. € 19.642 tis. Sk	489 tis. € 14.732 tis. Sk	-	163 tis. € 4.910 tis. Sk	-	-	Nové aktivity – pri výstavbe nájomných bytov sa uvažuje zobrať úveru podľa možností zo ŠFRB
11/10 11.1.1.1. Výstavba nájomných bytov –Byt dom 12 b. j. - Kolárovo - Juh	2009 - 2012	Mesto Kolárovo	652 tis. € 19.642 tis. Sk	652 tis. € 19.642 tis. Sk	489 tis. € 14.732 tis. Sk	-	163 tis. € 4.910 tis. Sk	--	-	Nové aktivity – pri výstavbe nájomných bytov sa uvažuje zobrať úveru podľa možnosti zo ŠFRB
11/11 11.1.1.1. Výstavba nájomných bytov –Byt dom 12 b. j. - Kolárovo - Juh	2009 - 2012	Mesto Kolárovo	652 tis. € 19.642 tis. Sk	652 tis. € 19.642 tis. Sk	489 tis. € 14.732 tis. Sk	-	163 tis. € 4.910 tis. Sk	-	-	Nové aktivity – pri výstavbe nájomných bytov sa uvažuje zobrať úveru podľa možnosti zo ŠFRB

11/12 11. 1.5. 1. Rozšírenie inžinierskych sietí - Komplexná technická vybavenosť Kolárovo - Juh	2009 - 2012	Mesto Kolárovo	3.021 tis. € 91.000 tis. Sk	3.021 tis. € 91.000 tis. Sk	2.021 tis. € 61.000 tis. Sk	-	1.000 tis. € 30 .000 tis. Sk	-	-	Cca 50% z celkovej hodnoty projektu
12/1 12.1.1.3. Realizácia obchvatu mesta na ceste II/573 Komárno - Kolárovo - Šaľa	2008- 2010	Mesto Kolárovo	3.214 tis. € 96.825 tis. Sk	3.214 tis. € 96.825 tis. Sk	160,7 tis. € 4.841,3 tis. Sk	-	321,4 tis. € 9682,5 tis. Sk	2.410,5 tis. € 72.618,7 tis. Sk	-	-
12/2 12.1.1.2. Rekonštrukcia a modernizácia verejného osvetlenia	2006- 2008	Mesto Kolárovo	817 tis. € 24.613 tis. Sk	817 tis. € 24.613 tis. Sk	40,9 tis. € 1.230,7 tis. Sk	-	81,7 tis. € 2.461,3 tis. Sk	694,4 tis. € 20.921 tis. Sk	-	-
12/3 12.1.1.1. Rekonštrukcia miestnych komunikácií a chodníkov	2006 - 2012	Mesto Kolárovo	500 tis. € 15.063 tis. Sk	500 tis. € 15.063 tis. Sk	500 tis. € 15.063 tis. Sk	-	-	-	-	Doteraz preinvestov. 14.400 tis. Sk vrátane ul. Dlhá, Novomestského, Ha hrádzi, Roľnícka, Malinová, Rybárska, Kost. námestie
12/4 12.1.2.2. Výstavba kruhových objazdov na ceste II/573	2008 - 2011	Mesto Kolárovo, VÚC Nitra	550 tis. € 16.569 tis. Sk	550 tis. € 16.569 tis. Sk	28 tis. € 844 tis. Sk	522 tis. € 15.726 tis. Sk	-	-	-	V štádiu vydania stavebného povolenia
13/1 13.1.4.3. Zavádzanie progresívnych techník v energetike - zariadenia na energ. využitie biomasy	2006- 2013	Mesto Kolárovo	2.941 tis. € 88.600 tis. Sk	2.941 tis. € 88.600 tis. Sk	147 tis. € 4.430 tis. Sk	-	294,1 tis. € 8.860 tis. Sk	2499,9 tis. € 75.310 tis. Sk	-	-

13/2 13.2.1.1. Rekultivácia uzavretej skládky TKO - Pačérok	2006 - 2012	Mesto Kolárovo	750 tis. € 22.595 tis. Sk	750 tis. € 22.595 tis. Sk	75 tis. € 2.259 tis. Sk	-	675 tis. € 20.336 tis. Sk	-	-	-
13/3 13.1.3.1 Výsadba odolných rastlín	2010 - 2012	Mesto Kolárovo	20 tis. € 602,5 tis. Sk	20 tis. € 602,5 tis. Sk	20 tis. € 602,5 tis. Sk	-	-	-	-	-
13/4 13.1.5.1. Dokument starostlivosti drevín	2010 - 2012	Mesto Kolárovo	17 tis. € 512,1 tis. Sk	17 tis. € 512,1 tis. Sk	17 tis. € 512,1 tis. Sk	-	-	-	-	-
13/5 13.2.1.4. Rozšírenie zberného dvora	2010 - 2012	Mesto Kolárovo	260 tis. € 7.832,8 tis. Sk	260 tis. € 7.832,8 tis. Sk	13 tis. € 391,7 tis. Sk	-	247 tis. € 7.441,1 tis. Sk	-	-	-
13/6 13.1.4.5. Zlepšenie stavu ovzdušia v meste Kolárovo – nákup čistiacej techniky	2009- 2010	Mesto Kolárovo	267 tis. € 8.043,6 tis. Sk	267 tis. . € 8.043,6 tis. Sk	13,3 tis. € 400,6 tis. Sk	-	26,7 tis. € 804,4 tis. Sk	227 tis. € 6.838,6	-	-

Projektové návrhy

Projektový zámer – (oblasť / poradové číslo projektu) 2/1

<i>Názov projektu</i>		Rekonštrukcia zariadenia pre seniorov (penzión)
<i>Cieľ projektu</i>		Cieľom projektu je zlepšiť možnosti bývania pre seniorov mesta (zateplenie penziónu a výmena okien).
<i>Termín</i>		2008-2012
<i>Garant</i>		Mesto Kolárovo
<i>Spolupráca (partneri)</i>		-
<i>Oprávnené náklady spolu – EUR (SKK)</i>		225 tis. € (6.778 tis. Sk)
<i>Verejné zdroje</i>	<i>miestne zdroje</i>	
	<i>regionálne (VUC) zdroje</i>	
	<i>národné zdroje/štátny rozpočet</i>	
	<i>zdroje EU</i>	
	<i>verejné zdroje spolu</i>	
<i>Súkromné zdroje</i>	<i>podnikatelia</i>	
	<i>nadácie</i>	
	<i>iné</i>	
	<i>súkromné zdroje spolu</i>	
<i>Výstupy</i>		Zrekonštruovaný penzión
<i>Užívatelia</i>		Obyvatelia mesta - dôchodcovia
<i>Indikátory monitoringu</i>		Zlepšené podmienky bývania v meste pre starých obyvateľov

Projektový zámer: 2/2

<i>Názov projektu</i>		Výstavba nájomných bytov – 12 bytových jednotiek nižšieho štandardu (Dankó P.)
<i>Cieľ projektu</i>		Cieľom projektu je zabezpečiť možnosti bývania pre rodiny so sociálne slabým zázemím a tak podporovať tých obyvateľov mesta, ktorí sa ocitli v sociálnej núdzi. Zámerom projektu je zlepšiť podmienky bývania v meste pre obyvateľov v hmotnej núdzi.
<i>Termín</i>		2010-2012
<i>Garant</i>		Mesto Kolárovo
<i>Spolupráca (partneri)</i>		-
<i>Oprávnené náklady spolu – EUR (SKK)</i>		200 tis. € (6.025,2 tis. Sk)
<i>Verejné zdroje</i>	<i>miestne zdroje</i>	
	<i>regionálne (VUC) zdroje</i>	
	<i>národné zdroje/štátny rozpočet</i>	
	<i>zdroje EU</i>	
	<i>verejné zdroje spolu</i>	
<i>Súkromné zdroje</i>	<i>podnikatelia</i>	
	<i>nadácie</i>	
	<i>iné</i>	
	<i>súkromné zdroje spolu</i>	
<i>Výstupy</i>		Nájomný dom - 12 bytových jednotiek nižšieho štandardu
<i>Užívatelia</i>		Obyvatelia mesta so sociálne slabým zázemím
<i>Indikátory monitoringu</i>		Zabezpečenie bývania pre rodiny so sociálne slabým zázemím, zlepšené podmienky bývania v meste pre obyvateľov v hmotnej núdzi

Projektový zámer 2/3

Názov projektu		Výstavba nájomných bytov – 12 bytových jednotiek nižšieho štandardu (Dankó P.)
Cieľ projektu		Cieľom projektu je zabezpečiť možnosti bývania pre rodiny so sociálne slabým zázemím a tak podporovať tých obyvateľov mesta, ktorí sa ocitli v sociálnej núdzi. Zámerom projektu je zlepšiť podmienky bývania v meste pre obyvateľov v hmotnej núdzi.
Termín		2011-2013
Garant		Mesto Kolárovo
Spolupráca (partneri)		-
Oprávnené náklady spolu – EUR (SKK)		200 tis. € (6.025,2 tis. Sk)
Verejné zdroje	miestne zdroje	
	regionálne (VUC) zdroje	
	národné zdroje/štátny rozpočet	
	zdroje EU	
	verejné zdroje spolu	
Súkromné zdroje	podnikatelia	
	nadácie	
	iné	
	súkromné zdroje spolu	
Výstupy		Nájomný dom - 12 bytových jednotiek nižšieho štandardu
Užívatelia		Obyvatelia mesta so sociálne slabým zázemím
Indikátory monitoringu		Zabezpečenie bývania pre rodiny so sociálne slabým zázemím, zlepšené podmienky bývania v meste pre obyvateľov v hmotnej núdzi

Projektový zámer 4/1

Názov projektu		Modernizácia vnútorných vybavení základných škôl
Cieľ projektu		Cieľom projektu je zlepšiť vybavenie školských zariadení v meste a tak prispieť k zvýšeniu úrovne základného vzdelávania v meste.
Termín		2007-2012
Garant		Mesto Kolárovo
Spolupráca (partneri)		-
Oprávnené náklady spolu – EUR (SKK)		280 tis. € (8.435 tis. Sk)
Verejné zdroje	miestne zdroje	
	regionálne (VUC) zdroje	
	národné zdroje/štátny rozpočet	
	zdroje EU	
	verejné zdroje spolu	
Súkromné zdroje	podnikatelia	
	nadácie	-
	iné	-
	súkromné zdroje spolu	-
Výstupy		Kvalitné vybavenie ZŠ
Užívatelia		Žiaci ZŠ, príp. iní obyvatelia mesta, ktorí sa zúčastňujú na vzdelávacích programoch uskutočnených na ZŠ v meste
Indikátory monitoringu		Zlepšená kvalita vybavenosti základných škôl, zlepšenie úrovne základného vzdelávania v meste

Projektový zámer 4/2

<i>Názov projektu</i>		Premena tradičnej školy na modernú
<i>Cieľ projektu</i>		Cieľom projektu je zmeniť a zlepšiť metódy technológie vzdelávania – prejsť k moderným multimediálnym technológiám vo vyučovacom procese na základných školách mesta
<i>Termín</i>		2009-2010
<i>Garant</i>		Mesto Kolárovo
<i>Spolupráca (partneri)</i>		-
<i>Oprávnené náklady spolu – EUR (SKK)</i>		120 tis. € (3.615,1 tis. Sk)
<i>Verejné zdroje</i>	<i>miestne zdroje</i>	
	<i>regionálne (VUC) zdroje</i>	
	<i>národné zdroje/štátny rozpočet</i>	
	<i>zdroje EU</i>	
	<i>verejné zdroje spolu</i>	
<i>Súkromné zdroje</i>	<i>podnikatelia</i>	-
	<i>nadácie</i>	-
	<i>iné</i>	-
	<i>súkromné zdroje spolu</i>	-
<i>Výstupy</i>		Základné školy vybavené modernými multimediálnymi technológiami
<i>Užívatelia</i>		Žiaci základných škôl mesta
<i>Indikátory monitoringu</i>		Zlepšenie procesu výchovy na základných školách, zlepšenie schopnosti žiakov tvorivo riešiť problémy a pracovať s modernými informačnými technológiami

Projektový zámer 4/3

<i>Názov projektu</i>		Rekonštrukcia budovy ZŠ J. A. Komenského Kolárovo, Ul. Rábska 14
<i>Cieľ projektu</i>		Cieľom projektu je zlepšiť technický stav ZŠ , zníženie prevádzkových nákladov a energetickej náročnosti objektov školskej infraštruktúry.
<i>Termín</i>		2008-2011
<i>Garant</i>		Mesto Kolárovo
<i>Spolupráca (partneri)</i>		-
<i>Oprávnené náklady spolu – EUR (SKK)</i>		650 tis. € (19.582 tis. Sk)
<i>Verejné zdroje</i>	<i>miestne zdroje</i>	
	<i>regionálne (VUC) zdroje</i>	
	<i>národné zdroje/štátny rozpočet</i>	
	<i>zdroje EU</i>	
	<i>verejné zdroje spolu</i>	
<i>Súkromné zdroje</i>	<i>podnikatelia</i>	
	<i>nadácie</i>	
	<i>iné</i>	
	<i>súkromné zdroje spolu</i>	
<i>Výstupy</i>		Kvalitný technický stav objektov ZŠ
<i>Užívatelia</i>		Žiaci ZŠ, príp. iní obyvatelia mesta, ktorí sa zúčastňujú na vzdelávacích programoch uskutočnených na ZŠ v meste
<i>Indikátory monitoringu</i>		Zlepšený technický stav školských budov, znížená energetická náročnosť objektov školskej infraštruktúry, zlepšené podmienky vzdelávania

Projektový zámer 4/4

<i>Názov projektu</i>		Rekonštrukcia budov ZŠ Mateja Korvína Kolárovo, Ul. Školská
<i>Cieľ projektu</i>		Cieľom projektu je zlepšiť technický stav ZŠ, zníženie prevádzkových nákladov a energetickej náročnosti objektov školskej infraštruktúry.
<i>Termín</i>		2006-2010
<i>Garant</i>		Mesto Kolárovo
<i>Spolupráca (partneri)</i>		-
<i>Oprávnené náklady spolu – EUR (SKK)</i>		385 tis. € (11.599 tis. Sk)
Verejné zdroje	<i>miestne zdroje</i>	
	<i>regionálne (VUC) zdroje</i>	
	<i>národné zdroje/štátny rozpočet</i>	
	<i>zdroje EU</i>	
	<i>verejné zdroje spolu</i>	
Súkromné zdroje	<i>podnikatelia</i>	
	<i>nadácie</i>	
	<i>iné</i>	
	<i>súkromné zdroje spolu</i>	
<i>Výstupy</i>		Kvalitný technický stav objektov ZŠ
<i>Užívatelia</i>		Žiaci ZŠ, príp. iní obyvatelia mesta, ktorí sa zúčastňujú na vzdelávacích programoch uskutočnených na ZŠ v meste
<i>Indikátory monitoringu</i>		Zlepšený technický stav školských budov, znížená energetická náročnosť objektov školskej infraštruktúry, zlepšené podmienky vzdelávania

Projektový zámer 4/5

<i>Názov projektu</i>		Rekonštrukcia MŠ, Lesná 8
<i>Cieľ projektu</i>		Cieľom projektu je zlepšiť technický stav materskej školy, zníženie prevádzkových nákladov a energetickej náročnosti objektov.
<i>Termín</i>		2008-2012
<i>Garant</i>		Mesto Kolárovo
<i>Spolupráca (partneri)</i>		-
<i>Oprávnené náklady spolu – EUR (SKK)</i>		45,5 tis. € (1.370 tis. Sk)
Verejné zdroje	<i>miestne zdroje</i>	
	<i>regionálne (VUC) zdroje</i>	
	<i>národné zdroje/štátny rozpočet</i>	
	<i>zdroje EU</i>	
	<i>verejné zdroje spolu</i>	
Súkromné zdroje	<i>podnikatelia</i>	
	<i>nadácie</i>	
	<i>iné</i>	
	<i>súkromné zdroje spolu</i>	
<i>Výstupy</i>		Kvalitný technický stav objektov MŠ
<i>Užívatelia</i>		Deti MŠ
<i>Indikátory monitoringu</i>		Zlepšený technický stav objektov MŠ, znížená energetická náročnosť objektov, zlepšené podmienky vzdelávania

Projektový zámer 4/6

<i>Názov projektu</i>		Rekonštrukcia MŠ, Brnenské námestie
<i>Cieľ projektu</i>		Cieľom projektu je zlepšiť technický stav materskej školy, vytvoriť nové miestnosti pre výchovu (v nadstavbe), zníženie prevádzkových nákladov objektov.
<i>Termín</i>		2010-2013
<i>Garant</i>		Mesto Kolárovo
<i>Spolupráca (partneri)</i>		-
<i>Oprávnené náklady spolu – EUR (SKK)</i>		650 tis. € (19.582 tis. Sk)
<i>Verejné zdroje</i>	<i>miestne zdroje</i>	
	<i>regionálne (VUC) zdroje</i>	
	<i>národné zdroje/štátny rozpočet</i>	
	<i>zdroje EU</i>	
	<i>verejné zdroje spolu</i>	
<i>Súkromné zdroje</i>	<i>podnikatelia</i>	
	<i>nadácie</i>	
	<i>iné</i>	
	<i>súkromné zdroje spolu</i>	
<i>Výstupy</i>		Nové priestory pre výchovu, kvalitný technický stav objektov MŠ
<i>Užívatelia</i>		Deti MŠ
<i>Indikátory monitoringu</i>		Zlepšený technický stav objektov MŠ, znížená energetická náročnosť objektov, zlepšené podmienky vzdelávania

Projektový zámer 5/1

<i>Názov projektu</i>		Rekonštrukcia tribúny futbalového štadióna K.Gőgha Kolárovo
<i>Cieľ projektu</i>		Cieľom projektu je zlepšiť technický stav a vybavenosť tribúny futbalového štadióna, vytvoriť nové miestnosti pre športovcov, vybudovanie miest na sedenie pre návštevníkov štadióna.
<i>Termín</i>		2008-2012
<i>Garant</i>		Mesto Kolárovo
<i>Spolupráca (partneri)</i>		-
<i>Oprávnené náklady spolu – EUR (SKK)</i>		220 tis. € (6.627,7 tis. Sk)
<i>Verejné zdroje</i>	<i>miestne zdroje</i>	
	<i>regionálne (VUC) zdroje</i>	
	<i>národné zdroje/štátny rozpočet</i>	
	<i>zdroje EU</i>	
	<i>verejné zdroje spolu</i>	
<i>Súkromné zdroje</i>	<i>podnikatelia</i>	
	<i>nadácie</i>	
	<i>iné</i>	
	<i>súkromné zdroje spolu</i>	
<i>Výstupy</i>		Zrekonštruovaná tribúna s novými miestnosťami pre športovcov
<i>Užívatelia</i>		Futbalisti, športovci
<i>Indikátory monitoringu</i>		Zlepšený technický stav tribúny, zlepšené podmienky pre šport v meste

Projektový zámer 8/1

Názov projektu		Podpora projektov budovania priemyselných parkov – Kolárovo - priemyselný park – zabezpečenie základnej infraštruktúry pre priemyselný park
Cieľ projektu		Cieľom projektu je znížiť nezamestnanosť v meste a jeho okolí výstavbou priemyselného parku a zvýšiť kúpyschopnosť obyvateľov mesta diverzifikáciou hospodárskej štruktúry mesta.
Termín		2007-2012
Garant		Mesto Kolárovo
Spolupráca (partneri)		-
Oprávnené náklady spolu – EUR (SKK)		2.000 tis. € (60.252 tis. Sk)
Verejné zdroje	miestne zdroje	
	regionálne (VUC) zdroje	
	národné zdroje/štátny rozpočet	
	zdroje EU	
	verejné zdroje spolu	
Súkromné zdroje	podnikatelia	
	nadácie	
	iné	
	súkromné zdroje spolu	
Výstupy		Vybudovaný základná infraštruktúra pre priemyselný park
Užívatelia		Podnikatelia, pracovná sila mesta
Indikátory monitoringu		Zvýšenie počtu podnikateľov v meste, zvýšenie pracovných príležitostí v meste, zvýšenie príjmov obyvateľstva, zvýšená diverzifikácia hospodárstva mesta

Projektový zámer 9/1

Názov projektu		Podpora a obnova infraštruktúry cestovného ruchu, výstavba a obnova cyklistických trás a turistických chodníkov
Cieľ projektu		Cieľom projektu je skvalitniť infraštruktúru cestovného ruchu výstavbou a obnovou cyklistických trás a turistických chodníkov, zvýšiť bezpečnosť cyklistov a chodcov v centre mesta.
Termín		2008-2012
Garant		Mesto Kolárovo
Spolupráca (partneri)		-
Oprávnené náklady spolu – EUR (SKK)		880 tis. € (26.510,9 tis. Sk)
Verejné zdroje	miestne zdroje	
	regionálne (VUC) zdroje	
	národné zdroje/štátny rozpočet	
	zdroje EU	
	verejné zdroje spolu	
Súkromné zdroje	podnikatelia	
	nadácie	
	iné	
	súkromné zdroje spolu	
Výstupy		Postavené cyklistické trasy a turistické chodníky
Užívatelia		Turisti, obyvatelia
Indikátory monitoringu		Dĺžka postavených cyklistických trás a turistických chodníkov v km, zvýšený počet návštevníkov mesta

Projektový zámer 11/1

Názov projektu		Realizácia komplexných projektov regenerácie CMZ (centrálnej mestskej zóny) mesta Kolárovo
Cieľ projektu		Cieľom projektu je skrášlenie centrálnej zóny mesta, zvýšenie atraktívnosti mesta tak pre miestnych obyvateľov, ako aj pre návštevníkov regiónu.
Termín		2006-2012
Garant		Mesto Kolárovo
Spolupráca (partneri)		-
Oprávnené náklady spolu – EUR (SKK)		1.353 tis. € (40.760,5 tis. Sk)
Verejné zdroje	miestne zdroje	
	regionálne (VUC) zdroje	
	národné zdroje/štátny rozpočet	
	zdroje EU	
	verejné zdroje spolu	
Súkromné zdroje	podnikatelia	
	nadácie	
	iné	
	súkromné zdroje spolu	
Výstupy		Atraktívna, revitalizovaná centrálna zóna mesta
Užívatelia		Obyvatelia, návštevníci
Indikátory monitoringu		Zvýšenie navštevovanosti mesta, spokojnosť obyvateľov so vzhľadom centra mesta

Projektový zámer 11/2

Názov projektu		Rekonštrukcia stavebných štruktúr mesta (chodníky, verejné zelene, verejné priestranstvá, verejné budovy)
Cieľ projektu		Cieľom projektu je rekonštruovať stavebné štruktúry mesta (chodníky, verejné zelene, verejné priestranstvá, verejné budovy).
Termín		2009-2012
Garant		Mesto Kolárovo
Spolupráca (partneri)		-
Oprávnené náklady spolu – EUR (SKK)		1.852,2 tis. € (55.799,4 tis. Sk)
Verejné zdroje	miestne zdroje	
	regionálne (VUC) zdroje	
	národné zdroje/štátny rozpočet	
	zdroje EU	
	verejné zdroje spolu	
Súkromné zdroje	podnikatelia	
	nadácie	
	iné	
	súkromné zdroje spolu	
Výstupy		Atraktívne, revitalizované verejné priestory mesta, obnovené verejné budovy
Užívatelia		Obyvatelia mesta, návštevníci
Indikátory monitoringu		Zvýšenie navštevovanosti mesta, spokojnosť obyvateľov so vzhľadom mesta, zlepšený technický stav verejných budov

Projektový zámer 11/3

<i>Názov projektu</i>		Zásobovanie obyvateľstva pitnou vodou lokalita Kolárovo-Pačérok, rozšírenie vodovodu
<i>Cieľ projektu</i>		Cieľom projektu je zabezpečiť kvalitnú pitnú vodu pre obyvateľov lokality Kolárovo-Pačérok.
<i>Termín</i>		2006-2012
<i>Garant</i>		Mesto Kolárovo
<i>Spolupráca (partneri)</i>		-
<i>Oprávnené náklady spolu – EUR (SKK)</i>		176 tis. € (5.302 tis. Sk)
<i>Verejné zdroje</i>	<i>miestne zdroje</i>	
	<i>regionálne (VUC) zdroje</i>	
	<i>národné zdroje/štátny rozpočet</i>	
	<i>zdroje EU</i>	
	<i>verejné zdroje spolu</i>	
<i>Súkromné zdroje</i>	<i>podnikatelia</i>	
	<i>nadácie</i>	
	<i>iné</i>	
	<i>súkromné zdroje spolu</i>	
<i>Výstupy</i>		Vybudovaný vodovod v lokalite Kolárovo-Pačérok
<i>Užívatelia</i>		Obyvatelia lokality Kolárovo-Pačérok
<i>Indikátory monitoringu</i>		Zvýšenie kvality pitnej vody v lokalite Kolárovo-Pačérok

Projektový zámer 11/4

<i>Názov projektu</i>		Zásobovanie obyvateľstva pitnou vodou Veľký Ostrov – Búdösvíz - Köveslág
<i>Cieľ projektu</i>		Cieľom projektu je zabezpečiť nezávadnú pitnú vodu pre obyvateľov lokalít Veľký Ostrov – Búdösvíz – Köveslág.
<i>Termín</i>		2006-2012
<i>Garant</i>		Mesto Kolárovo
<i>Spolupráca (partneri)</i>		-
<i>Oprávnené náklady spolu – EUR (SKK)</i>		160.000 tis. € (4.820,2 tis. Sk)
<i>Verejné zdroje</i>	<i>miestne zdroje</i>	
	<i>regionálne (VUC) zdroje</i>	
	<i>národné zdroje/štátny rozpočet</i>	
	<i>zdroje EU</i>	
	<i>verejné zdroje spolu</i>	
<i>Súkromné zdroje</i>	<i>podnikatelia</i>	
	<i>nadácie</i>	
	<i>iné</i>	
	<i>súkromné zdroje spolu</i>	
<i>Výstupy</i>		Zabezpečená nezávadná pitná voda pre lokality Veľký Ostrov – Búdösvíz – Köveslág
<i>Užívatelia</i>		Obyvatelia lokalít Veľký Ostrov – Búdösvíz - Köveslág
<i>Indikátory monitoringu</i>		Zvýšenie kvality pitnej vody v lokalitách Veľký Ostrov – Búdösvíz - Köveslág

Projektový zámer 11/5

<i>Názov projektu</i>		Výstavba nájomných bytov – 12 bytových jednotiek - Kolárovo - Juh
<i>Cieľ projektu</i>		Cieľom projektu je zvýšiť počet bytov v meste ohľadom na záujem o bývanie v meste, zlepšiť podmienky bývania v meste a následne prispieť k zlepšeniu demografickej štruktúry obyvateľstva mesta.
<i>Termín</i>		2009-2012
<i>Garant</i>		Mesto Kolárovo
<i>Spolupráca (partneri)</i>		-
<i>Oprávnené náklady spolu – EUR (SKK)</i>		652 tis. € (19.642,2 tis. Sk)
<i>Verejné zdroje</i>	<i>miestne zdroje</i>	
	<i>regionálne (VUC) zdroje</i>	
	<i>národné zdroje/štátny rozpočet</i>	
	<i>zdroje EU</i>	
	<i>verejné zdroje spolu</i>	
<i>Súkromné zdroje</i>	<i>podnikatelia</i>	
	<i>nadácie</i>	
	<i>iné</i>	
	<i>súkromné zdroje spolu</i>	
<i>Výstupy</i>		Nájomný dom – 12 bytových jednotiek
<i>Užívatelia</i>		Obyvatelia a iní záujemcovia o bývanie v meste
<i>Indikátory monitoringu</i>		Zvýšenie počtu novostavaných, kvalitných bytov v meste, zlepšené podmienky bývania v meste

Projektový zámer 11/6

<i>Názov projektu</i>		Výstavba nájomných bytov Bytový dom 18 b. j. Kolárovo
<i>Cieľ projektu</i>		Cieľom projektu je zvýšiť počet bytov v meste ohľadom na záujem o bývanie v meste, zlepšiť podmienky bývania v meste a následne prispieť k zlepšeniu demografickej štruktúry obyvateľstva mesta.
<i>Termín</i>		2008-2011
<i>Garant</i>		Mesto Kolárovo
<i>Spolupráca (partneri)</i>		-
<i>Oprávnené náklady spolu – EUR (SKK)</i>		915 tis. € (27.560 tis. Sk)
<i>Verejné zdroje</i>	<i>miestne zdroje</i>	
	<i>regionálne(VUC) zdroje</i>	
	<i>národné zdroje/štátny rozpočet</i>	
	<i>zdroje EU</i>	
	<i>verejné zdroje spolu</i>	
<i>Súkromné zdroje</i>	<i>podnikatelia</i>	
	<i>nadácie</i>	
	<i>iné</i>	
	<i>súkromné zdroje spolu</i>	
<i>Výstupy</i>		Nájomný dom – 18 b.j.
<i>Užívatelia</i>		Obyvatelia a iní záujemcovia o bývanie v meste
<i>Indikátory monitoringu</i>		Zvýšenie počtu kvalitných bytov v meste, zlepšené podmienky bývania v meste

Projektový zámer 11/7

<i>Názov projektu</i>		Výstavba nájomných bytov – 12 bytových jednotiek - Kolárovo - Juh
<i>Cieľ projektu</i>		Cieľom projektu je zvýšiť počet bytov v meste ohľadom na záujem o bývanie v meste, zlepšiť podmienky bývania v meste a následne prispieť k zlepšeniu demografickej štruktúry obyvateľstva mesta.
<i>Termín</i>		2009-2012
<i>Garant</i>		Mesto Kolárovo
<i>Spolupráca (partneri)</i>		-
<i>Oprávnené náklady spolu – EUR (SKK)</i>		652 tis. € (19.642,2 tis. Sk)
<i>Verejné zdroje</i>	<i>miestne zdroje</i>	
	<i>regionálne (VUC) zdroje</i>	
	<i>národné zdroje/štátny rozpočet</i>	
	<i>zdroje EU</i>	
	<i>verejné zdroje spolu</i>	
<i>Súkromné zdroje</i>	<i>podnikatelia</i>	
	<i>nadácie</i>	
	<i>iné</i>	
	<i>súkromné zdroje spolu</i>	
<i>Výstupy</i>		Nájomný dom – 12 bytových jednotiek
<i>Užívatelia</i>		Obyvatelia a iní záujemcovia o bývanie v meste
<i>Indikátory monitoringu</i>		Zvýšenie počtu novostavaných, kvalitných bytov v meste, zlepšené podmienky bývania v meste

Projektový zámer 11/8

<i>Názov projektu</i>		Výstavba nájomných bytov – 12 bytových jednotiek - Kolárovo - Juh
<i>Cieľ projektu</i>		Cieľom projektu je zvýšiť počet bytov v meste ohľadom na záujem o bývanie v meste, zlepšiť podmienky bývania v meste a následne prispieť k zlepšeniu demografickej štruktúry obyvateľstva mesta.
<i>Termín</i>		2009-2012
<i>Garant</i>		Mesto Kolárovo
<i>Spolupráca (partneri)</i>		-
<i>Oprávnené náklady spolu – EUR (SKK)</i>		652 tis. € (19.642,2 tis. Sk)
<i>Verejné zdroje</i>	<i>miestne zdroje</i>	
	<i>regionálne (VUC) zdroje</i>	
	<i>národné zdroje/štátny rozpočet</i>	
	<i>zdroje EU</i>	
	<i>verejné zdroje spolu</i>	
<i>Súkromné zdroje</i>	<i>podnikatelia</i>	
	<i>nadácie</i>	
	<i>iné</i>	
	<i>súkromné zdroje spolu</i>	
<i>Výstupy</i>		Nájomný dom – 12 bytových jednotiek
<i>Užívatelia</i>		Obyvatelia a iní záujemcovia o bývanie v meste
<i>Indikátory monitoringu</i>		Zvýšenie počtu novostavaných, kvalitných bytov v meste, zlepšené podmienky bývania v meste

Projektový zámer 11/9

<i>Názov projektu</i>		Výstavba nájomných bytov – 12 bytových jednotiek - Kolárovo - Juh
<i>Cieľ projektu</i>		Cieľom projektu je zvýšiť počet bytov v meste ohľadom na záujem o bývanie v meste, zlepšiť podmienky bývania v meste a následne prispieť k zlepšeniu demografickej štruktúry obyvateľstva mesta.
<i>Termín</i>		2009-2012
<i>Garant</i>		Mesto Kolárovo
<i>Spolupráca (partneri)</i>		-
<i>Oprávnené náklady spolu – EUR (SKK)</i>		652 tis. € (19.642,2 tis. Sk)
<i>Verejné zdroje</i>	<i>miestne zdroje</i>	
	<i>regionálne (VUC) zdroje</i>	
	<i>národné zdroje/štátny rozpočet</i>	
	<i>zdroje EU</i>	
	<i>verejné zdroje spolu</i>	
<i>Súkromné zdroje</i>	<i>podnikatelia</i>	
	<i>nadácie</i>	
	<i>iné</i>	
	<i>súkromné zdroje spolu</i>	
<i>Výstupy</i>		Nájomný dom – 12 bytových jednotiek
<i>Užívatelia</i>		Obyvatelia a iní záujemcovia o bývanie v meste
<i>Indikátory monitoringu</i>		Zvýšenie počtu novostavaných, kvalitných bytov v meste, zlepšené podmienky bývania v meste

Projektový zámer 11/10

<i>Názov projektu</i>		Výstavba nájomných bytov – 12 bytových jednotiek - Kolárovo - Juh
<i>Cieľ projektu</i>		Cieľom projektu je zvýšiť počet bytov v meste ohľadom na záujem o bývanie v meste, zlepšiť podmienky bývania v meste a následne prispieť k zlepšeniu demografickej štruktúry obyvateľstva mesta.
<i>Termín</i>		2009-2012
<i>Garant</i>		Mesto Kolárovo
<i>Spolupráca (partneri)</i>		-
<i>Oprávnené náklady spolu – EUR (SKK)</i>		652 tis. € (19.642,2 tis. Sk)
<i>Verejné zdroje</i>	<i>miestne zdroje</i>	
	<i>regionálne (VUC) zdroje</i>	
	<i>národné zdroje/štátny rozpočet</i>	
	<i>zdroje EU</i>	
	<i>verejné zdroje spolu</i>	
<i>Súkromné zdroje</i>	<i>podnikatelia</i>	
	<i>nadácie</i>	
	<i>iné</i>	
	<i>súkromné zdroje spolu</i>	
<i>Výstupy</i>		Nájomný dom – 12 bytových jednotiek
<i>Užívatelia</i>		Obyvatelia a iní záujemcovia o bývanie v meste
<i>Indikátory monitoringu</i>		Zvýšenie počtu novostavaných, kvalitných bytov v meste, zlepšené podmienky bývania v meste

Projektový zámer 11/11

Názov projektu		Výstavba nájomných bytov – 12 bytových jednotiek – Kolárovo - Juh
Cieľ projektu		Cieľom projektu je zvýšiť počet bytov v meste ohľadom na záujem o bývanie v meste, zlepšiť podmienky bývania v meste a následne prispieť k zlepšeniu demografickej štruktúry obyvateľstva mesta.
Termín		2009-2012
Garant		Mesto Kolárovo
Spolupráca (partneri)		-
Oprávnené náklady spolu – EUR (SKK)		652 tis. € (19.642,2 tis. Sk)
Verejné zdroje	miestne zdroje	
	regionálne (VUC) zdroje	
	národné zdroje/štátny rozpočet	
	zdroje EU	
	verejné zdroje spolu	
Súkromné zdroje	podnikatelia	
	nadácie	
	iné	
	súkromné zdroje spolu	
Výstupy		Nájomný dom – 12 bytových jednotiek
Užívatelia		Obyvatelia a iní záujemcovia o bývanie v meste
Indikátory monitoringu		Zvýšenie počtu novostavaných, kvalitných bytov v meste, zlepšené podmienky bývania v meste

Projektový zámer 11/12

Názov projektu		Rozšírenie inžinierskych sietí - Komplexná technická vybavenosť – Kolárovo - Juh
Cieľ projektu		Cieľom projektu je zabezpečiť komplexnú technickú vybavenosť v záujme rozvoja výstavby bytov v meste, následne prispieť k zlepšeniu demografickej štruktúry obyvateľstva mesta.
Termín		2009-2012
Garant		Mesto Kolárovo
Spolupráca (partneri)		-
Oprávnené náklady spolu – EUR (SKK)		3.021 tis. € (91.000 tis. Sk)
Verejné zdroje	miestne zdroje	
	regionálne (VUC) zdroje	
	národné zdroje/štátny rozpočet	
	zdroje EU	
	verejné zdroje spolu	
Súkromné zdroje	podnikatelia	
	nadácie	
	iné	
	súkromné zdroje spolu	
Výstupy		Komplexne vybudované inžinierske siete v mestskej časti Kolárovo - Juh
Užívatelia		Obyvatelia a iní záujemcovia o bývanie v meste
Indikátory monitoringu		Dĺžka vybudovaných inžinierskych sietí (v km), rozloha vybudovaných komunikácií v m², zlepšené podmienky bývania v meste

Projektový zámer 12/1

<i>Názov projektu</i>		Realizácia obchvatu mesta na ceste II/573 Komárno - Kolárovo - Šaľa
<i>Cieľ projektu</i>		Cieľom projektu je znížiť dopravnú zaťaženosť centrálnej časti mesta výstavbou obchvatu južne od mesta na ceste II/573.
<i>Termín</i>		2008-2010
<i>Garant</i>		Mesto Kolárovo
<i>Spolupráca (partneri)</i>		-
<i>Oprávnené náklady spolu – EUR (SKK)</i>		3.214 tis. € (96.825 tis. Sk)
<i>Verejné zdroje</i>	<i>miestne zdroje</i>	
	<i>regionálne (VUC) zdroje</i>	
	<i>národné zdroje/štátny rozpočet</i>	
	<i>zdroje EU</i>	
	<i>verejné zdroje spolu</i>	
<i>Súkromné zdroje</i>	<i>podnikatelia</i>	
	<i>nadácie</i>	
	<i>iné</i>	
	<i>súkromné zdroje spolu</i>	
<i>Výstupy</i>		Novovybudovaný obchvat na ceste II/573
<i>Užívatelia</i>		Účastníci cestnej premávky - obyvatelia, podnikatelia, návštevníci regiónu, dopravcovia
<i>Indikátory monitoringu</i>		Znížená dopravná premávka prechádzajúca centrom mesta, menšia dopravná nehodovosť v meste (zvýšená bezpečnosť chodcov a cyklistov v centre mesta)

Projektový zámer 12/2

<i>Názov projektu</i>		Rekonštrukcia a modernizácia verejného osvetlenia
<i>Cieľ projektu</i>		Cieľom projektu je modernizovať verejné osvetlenie v meste a tým znížiť energetickú náročnosť verejného osvetlenia, zlepšiť vzhľad mesta a zvýšiť bezpečnosť ľudí, bezpečnosť v doprave.
<i>Termín</i>		2006-2013
<i>Garant</i>		Mesto Kolárovo
<i>Spolupráca (partneri)</i>		-
<i>Oprávnené náklady spolu – EUR (SKK)</i>		817 tis. € (24.613 tis. Sk)
<i>Verejné zdroje</i>	<i>miestne zdroje</i>	
	<i>regionálne (VUC) zdroje</i>	
	<i>národné zdroje/štátny rozpočet</i>	
	<i>zdroje EU</i>	
	<i>verejné zdroje spolu</i>	
<i>Súkromné zdroje</i>	<i>podnikatelia</i>	
	<i>nadácie</i>	
	<i>iné</i>	
	<i>súkromné zdroje spolu</i>	
<i>Výstupy</i>		Moderné verejné osvetlenie v meste
<i>Užívatelia</i>		Obyvatelia, podnikatelia, návštevníci
<i>Indikátory monitoringu</i>		Nižšia spotreba energie pre verejné osvetlenie, menšia nehodovosť

Projektový zámer 12/3

<i>Názov projektu</i>		Rekonštrukcia miestnych komunikácií a chodníkov
<i>Cieľ projektu</i>		Cieľom projektu je rekonštrukciou miestnych komunikácií a chodníkov zlepšiť podmienky dopravy, zvýšiť bezpečnosť chodcov (rekonštrukcia chodníkov na bezbariérový prechod s cieľom skvalitniť povrch komunikácií).
<i>Termín</i>		2006-2012
<i>Garant</i>		Mesto Kolárovo
<i>Spolupráca (partneri)</i>		-
<i>Oprávnené náklady spolu – EUR (SKK)</i>		500 tis. € (15.063 tis. Sk)
<i>Verejné zdroje</i>	<i>miestne zdroje</i>	
	<i>regionálne (VUC) zdroje</i>	
	<i>národné zdroje/štátny rozpočet</i>	
	<i>zdroje EU</i>	
	<i>verejné zdroje spolu</i>	
<i>Súkromné zdroje</i>	<i>podnikatelia</i>	
	<i>nadácie</i>	
	<i>iné</i>	
	<i>súkromné zdroje spolu</i>	
<i>Výstupy</i>		Bezpečné a kvalitné miestne komunikácie, chodníky a parkoviská
<i>Užívatelia</i>		Účastníci cestnej premávky
<i>Indikátory monitoringu</i>		Dĺžka zrekonštruovaných miestnych komunikácií a chodníkov (v km), zníženie nehodovosti, rekonštruovaná plocha v m ² , zlepšená bezpečnosť a informovanosť na komunikáciách

Projektový zámer 12/4

<i>Názov projektu</i>		Výstavba kruhových objazdov na ceste II/573
<i>Cieľ projektu</i>		Cieľom projektu je zvýšiť bezpečnosť dopravy výstavbou kruhových objazdov na ceste II/573.
<i>Termín</i>		2008-2011
<i>Garant</i>		Mesto Kolárovo
<i>Spolupráca (partneri)</i>		-
<i>Oprávnené náklady spolu – EUR (SKK)</i>		550 tis. € (16.569 tis. Sk)
<i>Verejné zdroje</i>	<i>miestne zdroje</i>	
	<i>regionálne (VUC) zdroje</i>	
	<i>národné zdroje/štátny rozpočet</i>	
	<i>zdroje EU</i>	
	<i>verejné zdroje spolu</i>	
<i>Súkromné zdroje</i>	<i>podnikatelia</i>	
	<i>nadácie</i>	
	<i>iné</i>	
	<i>súkromné zdroje spolu</i>	
<i>Výstupy</i>		Novovybudované kruhové objazdy na ceste II/573
<i>Užívatelia</i>		Obyvatelia, podnikatelia, návštevníci regiónu - užívatelia ciest
<i>Indikátory monitoringu</i>		Zvýšenie bezpečnosti a plynulosti cestnej premávky v meste

Projektový zámer 13/1

<i>Názov projektu</i>		Zavádzanie progresívnych techník v energetike - zariadenia na energetické využitie biomasy
<i>Cieľ projektu</i>		Cieľom projektu je zvýšiť kvalitu a efektivitu tepelného hospodárstva v meste využitím biomasy - výstavbou technického zariadenia na využívanie biomasy.
<i>Termín</i>		2006-2013
<i>Garant</i>		Mesto Kolárovo
<i>Spolupráca (partneri)</i>		-
<i>Oprávnené náklady spolu – EUR (SKK)</i>		2.941 tis. € (88.600 tis. Sk)
<i>Verejné zdroje</i>	<i>miestne zdroje</i>	
	<i>regionálne (VUC) zdroje</i>	
	<i>národné zdroje/štátny rozpočet</i>	
	<i>zdroje EU</i>	
	<i>verejné zdroje spolu</i>	
<i>Súkromné zdroje</i>	<i>podnikatelia</i>	
	<i>nadácie</i>	
	<i>iné</i>	
	<i>súkromné zdroje spolu</i>	
<i>Výstupy</i>		Zariadenia na energetické využitie biomasy
<i>Užívatelia</i>		Bytové domy - obyvatelia, verejné inštitúcie (školy, úrady atď.)
<i>Indikátory monitoringu</i>		Zvýšenie kvality životného prostredia, zvýšenie efektivity tepelného hospodárstva, zníženie cien služieb tepelného hospodárstva

Projektový zámer 13/2

<i>Názov projektu</i>		Rekultivácia uzavretej skládky tuhého komunálneho odpadu (TKO) - Pačérok
<i>Cieľ projektu</i>		Cieľom projektu je eliminácia negatívneho vplyvu skládky odpadov na životné prostredie v regióne mesta prostredníctvom jej bezpečnej rekultivácie.
<i>Termín</i>		2006-2012
<i>Garant</i>		Mesto Kolárovo
<i>Spolupráca (partneri)</i>		-
<i>Oprávnené náklady spolu – EUR (SKK)</i>		750 tis. € (22.595 tis. Sk)
<i>Verejné zdroje</i>	<i>miestne zdroje</i>	
	<i>regionálne (VUC) zdroje</i>	
	<i>národné zdroje/štátny rozpočet</i>	
	<i>zdroje EU</i>	
	<i>verejné zdroje spolu</i>	
<i>Súkromné zdroje</i>	<i>podnikatelia</i>	
	<i>nadácie</i>	
	<i>iné</i>	
	<i>súkromné zdroje spolu</i>	
<i>Výstupy</i>		Zrekultivovaná uzavretá skládka TKO - Pačérok
<i>Užívatelia</i>		Obyvatelia a návštevníci mesta i regiónu
<i>Indikátory monitoringu</i>		Zvýšenie kvality životného prostredia mesta, zníženie zaťaženia živ. prostredia regiónu

Projektový zámer 13/3

Názov projektu		Výsadba odolných rastlín
Cieľ projektu		Cieľom projektu je modernizácia zelene a parkových plôch v meste, vytvorenie atraktívneho a udržiavaného prostredia pre život a oddych obyvateľov a návštevníkov mesta.
Termín		2010-2012
Garant		Mesto Kolárovo
Spolupráca (partneri)		-
Oprávnené náklady spolu – EUR (SKK)		20 tis. € (602,5 tis. Sk)
Verejné zdroje	miestne zdroje	
	regionálne (VUC) zdroje	
	národné zdroje/štátny rozpočet	
	zdroje EU	
	verejné zdroje spolu	
Súkromné zdroje	podnikatelia	
	nadácie	
	iné	
	súkromné zdroje spolu	
Výstupy		Vysadené odolné rastliny vo verejnej zelene mesta
Užívatelia		Obyvatelia mesta, návštevníci
Indikátory monitoringu		Zvýšenie kvality a atraktivity životného prostredia mesta, počet vysadených odolných rastlín, kvalitatívny rozvoj plôch zelene

Projektový zámer 13/4

Názov projektu		Dokument starostlivosti drevín
Cieľ projektu		Cieľom projektu je príprava dokumentu starostlivosti drevín aby sa skvalitnila stromová zeleň mesta, ktorá je výrazným krajinotvorným prvkom s výraznou estetickou a duchovnou hodnotou.
Termín		2010-2012
Garant		Mesto Kolárovo
Spolupráca (partneri)		-
Oprávnené náklady spolu – EUR (SKK)		17 tis. € (512,1 tis. Sk)
Verejné zdroje	miestne zdroje	
	regionálne (VUC) zdroje	
	národné zdroje/štátny rozpočet	
	zdroje EU	
	verejné zdroje spolu	
Súkromné zdroje	podnikatelia	
	nadácie	
	iné	
	súkromné zdroje spolu	
Výstupy		Dokument obsahujúci spôsoby starostlivosti o drevín
Užívatelia		Pracovníci Mestského úradu starajúce sa o dreviny v meste
Indikátory monitoringu		Zvýšenie kvality drevín v meste, zníženie intenzity pôsobenia stresových faktorov prostredia v dôsledku kvalitnejšej stromovej zelene

Projektový zámer 13/5

<i>Názov projektu</i>		Rozšírenie zberného dvora
<i>Cieľ projektu</i>		Cieľom projektu je rozšírením zberného dvora zlepšiť možnosti nakladania s odpadom, zvýšenie kvalitatívnej úrovne separovaného zberu, jeho rozšírenie o ďalšie zložky a zvýšenie kapacity pre dočasné uskladnenie vyzbieraných odpadov.
<i>Termín</i>		2010-2012
<i>Garant</i>		Mesto Kolárovo
<i>Spolupráca (partneri)</i>		-
<i>Oprávnené náklady spolu – EUR (SKK)</i>		260 tis. € (7.832,8 tis. Sk)
<i>Verejné zdroje</i>	<i>miestne zdroje</i>	
	<i>regionálne (VUC) zdroje</i>	
	<i>národné zdroje/štátny rozpočet</i>	
	<i>zdroje EU</i>	
	<i>verejné zdroje spolu</i>	
<i>Súkromné zdroje</i>	<i>podnikatelia</i>	
	<i>nadácie</i>	
	<i>iné</i>	
	<i>súkromné zdroje spolu</i>	
<i>Výstupy</i>		Rozšírený zberný dvor
<i>Užívatelia</i>		Obyvatelia mesta, organizácie v meste, návštevníci mesta i jeho regiónu
<i>Indikátory monitoringu</i>		Rozšírenie a zefektívnenie separovaného zberu komunálnych odpadov

Projektový zámer 13/6

<i>Názov projektu</i>		Zlepšenie stavu ovzdušia v meste Kolárovo – nákup čistiacej techniky
<i>Cieľ projektu</i>		Cieľom projektu je nákup chýbajúcej čistiacej techniky a prispieť tak k efektívnejšiemu čisteniu ciest a zlepšeniu kvality ovzdušia v meste.
<i>Termín</i>		2009-2010
<i>Garant</i>		Mesto Kolárovo
<i>Spolupráca (partneri)</i>		-
<i>Oprávnené náklady spolu – EUR (SKK)</i>		267 tis. € (8.043,6 tis. Sk)
<i>Verejné zdroje</i>	<i>miestne zdroje</i>	
	<i>regionálne (VUC) zdroje</i>	
	<i>národné zdroje/štátny rozpočet</i>	
	<i>zdroje EU</i>	
	<i>verejné zdroje spolu</i>	
<i>Súkromné zdroje</i>	<i>podnikatelia</i>	
	<i>nadácie</i>	
	<i>iné</i>	
	<i>súkromné zdroje spolu</i>	
<i>Výstupy</i>		Čistiaca technika pre údržbu cestnej komunikácie v meste
<i>Užívatelia</i>		Obyvatelia a návštevníci mesta
<i>Indikátory monitoringu</i>		Kvalitnejšia cestná komunikácia v meste, zlepšenie stavu ovzdušia

E. Inštitucionálne a organizačné zabezpečenie

PHSR mesta Kolárovo je živým dokumentom. Realizácia programu bude dôsledne sledovaná a monitorovaná. Jednotlivé opatrenia a úlohy budú realizované mestom Kolárovo, organizáciami zriadenými a založenými mestom, resp. v spolupráci s ďalšími organizáciami a inštitúciami.

Pre udržiavanie a realizáciu PHSR mesta Kolárovo bude zriadená Koordinačná komisia pre riadenie realizácie PHSR mesta Kolárovo, ktorej úlohou bude monitorovať celkový proces implementácie stratégie a navrhovať v prípade potreby zmeny v realizácii strategických plánov, ich doplnenie, prípadne prípravu nových dokumentov potrebných pre napĺňanie vízie mesta. V Koordinačnej komisii pre riadenie realizácie PHSR mesta Kolárovo budú zastúpení hlavní predstavitelia samosprávy (primátor, viceprimátor, prednosta a vedúci odborov Mestského úradu) s dôrazom na zastúpenie všetkých sektorov a priradenie odborníkov k jednotlivým prioritám.

Proces realizácie PHSR mesta Kolárovo sa začne po jeho schválení Mestským zastupiteľstvom.

Úlohou Koordinačnej komisie pre riadenie realizácie PHSR mesta Kolárovo bude:

- schádzať na prehodnocovanie plnenia PHSR mesta Kolárovo podľa potreby, najmenej jedenkrát polročne,
- jedenkrát ročne podať správu Mestskému zastupiteľstvu o stave realizácie cieľov PHSR mesta Kolárovo tak, aby bolo zabezpečené, že všetky ciele budú splnené včas,
- prideliť zodpovednosť (hlavnú garanciu) za monitorovanie jednotlivých cieľov akčných plánov svojim jednotlivým členom,
- vzájomne sa informovať o plánoch prípravy a realizovaní projektov za účelom koordinácie aktivít v meste,
- aktualizovať PHSR mesta Kolárovo (minimálne každý druhý rok) – je to živý, otvorený dokument,
- pravidelne komunikovať s občanmi, podnikateľmi a inštitúciami v meste s cieľom zabezpečiť informovanosť o PHSR mesta Kolárovo – so stratégiou rozvoja mesta bude oboznámená verejnosť prostredníctvom internetu (na www.kolarovo.sk) a miestnych médií.

Jednotlivé úlohy programu budú realizované pomocou bežných postupov a procedúr mestského úradu a ďalších zúčastnených inštitúcií, pričom rozhodujúcim pre úspech bude monitorovanie a koordinácia týchto úloh uskutočnená určeným odborom (oddelením) mestského úradu alebo príslušnými zodpovednými osobami.

PHSR mesta Kolárovo je otvorený dokument, ktorý bude reagovať na zmeny v okolí, zmeny potrieb obyvateľov mesta Kolárovo a legislatívne zmeny. PHSR mesta Kolárovo bude podliehať priebežným aktualizáciám a hodnoteniam. Vychádza z princípu, že proces plánovania bude úspešný len vtedy, ak sa k nemu bude pristupovať ako k dlhodobému procesu, bude sa orientovať na vyžitie silných stránok a možností územia, na potláčanie slabých stránok a možných ohrození územia a bude sa neustále adaptovať, aktualizovať a prispôsobovať v súlade so zmenami a potrebami sociálno-ekonomického života mesta. Otvorenosťou dokumentu sa zabezpečí flexibilita pri určovaní priorit mesta, ktoré musia reagovať na vzniknuté zmeny v danom prostredí a preferenciách obyvateľov.

Aktualizácia PHSR mesta Kolárovo bude založená na princípe výberu priorít, opatrení, aktivít a projektov, pomocou ktorých je možné dosiahnuť najefektívnejší rozvoj prioritných oblastí mesta. Postup bude nasledovný:

1. Koordinačná komisia pre riadenie realizácie PHSR mesta Kolárovo odporučí zmeny v PHSR mesta Kolárovo,
2. Mestské zastupiteľstvo schváli PHSR mesta Kolárovo na ďalšie obdobie.

F. Záver

Dokument PHSR mesta Kolárovo je rozvojový dokument mesta – vyjadruje víziu rozvoja mesta založenú na výsledkoch strategického plánovania.

PHSR mesta Kolárovo je strednodobý programovací dokument s časovým horizontom 7 rokov. Tento programovací dokument bol spracovaný ako podporný dokument pre stanovenie prioritných rozvojových oblastí, strategických cieľov, priorít, opatrení a aktivít rozvoja mesta Kolárovo.

Z hľadiska štruktúry PHSR mesta Kolárovo je rozčlenený na štyri základné časti:

- v prvej časti je podrobne analyzovaný reálny stav jednotlivých oblastí územia mesta Kolárovo,
- v druhej časti je podaná SWOT analýza mesta,
- v tretej časti je zostavená rozvojová stratégia, v ktorej sú zadefinované hlavné priority a opatrenia rozvoja mesta Kolárovo – navrhované konkrétne aktivity vychádzajú z miestnych podmienok a potrieb a smerujú k zlepšeniu kvality života v meste Kolárovo – na toto programovacie obdobie,
- štvrtá časť programového dokumentu obsahuje akčný plán rozvoja mesta Kolárovo na obdobie 2009-2015.

Vykonateľnosť jednotlivých opatrení a tým dosiahnutie stanovených cieľov bude závisieť od mnohých faktorov. Najkritickejším prvkom je finančná náročnosť jednotlivých priorít. Taktiež dôležitým faktorom sú komplikované vlastnícke vzťahy.

Schválený PHSR mesta Kolárovo je otvorený dokument, ktorý sa môže dopĺňať o nové priority, opatrenia a aktivity, resp. môžu sa niektoré opatrenia a aktivity rušiť. PHSR mesta Kolárovo schvaľuje Mestské zastupiteľstvo v Kolárove. Monitorovanie a hodnotenie PHSR mesta Kolárovo realizuje Mestské zastupiteľstvo v Kolárove.

Tento strategický dokument, t.j. Program hospodárskeho a sociálneho rozvoja mesta Kolárovo bol pôvodne vypracovaný v roku 2006, jeho aktualizácia bola realizovaná v roku 2009.

G. Prílohy

G1. Vybrané rozvojové aktivity mesta Kolárovo v období 1990-2005

Aktivita	Časový harmonogram	Koordínátor	Finančná náročnosť (SKK)	Verejné výdavky	Verejné výdavky				Súkromné výdavky	Poznámky
					miestne	regionálne (VUC)	národné/štátny rozpočet	EU		
Tlaková kanalizácia	1994-2003	Mesto Kolárovo	4.950 tis.	4.950 tis.	2.850 tis.	-	2.100 tis.	-	-	-
Miestna komunikácia Ul. M.R. Štefánika	1993-2003	Mesto Kolárovo	4.200 tis.	4.200 tis.	4.200 tis.	-	-	-	-	-
Miestna komunikácia Ul. Mlynská – Vrbová	1993-2001	Mesto Kolárovo	6.900 tis.	6.900 tis.	6.900 tis.	-	-	-	-	-
Miestna komunikácia Ľ. Podjavorinskej	1993-2003	Mesto Kolárovo	2.200 tis.	2.200 tis.	2.200 tis.	-	-	-	-	-
Plynofikácia Veľká Gúta	19996-1997	SPP Bratislava	7.500 tis.	7.500 tis.	100 tis.	-	7.400 tis.	-	-	-
Sociálne byty 2x12 b.j.	1997-1999	Mesto Kolárovo	12.800 tis.	12.800 tis.	12.200 tis.	-	600 tis.	-	-	-
Nájomné byty 45 b.j.	2001-2002	Mesto Kolárovo	43.800 tis.	43.800 tis.	22.500 tis.	-	21.300 tis.	-	-	-
Sanácia gravitačnej kanalizácie	2002-2003	Mesto Kolárovo	2.500 tis.	2.500 tis.	-	-	2.500 tis.	-	-	-
Územný plán mesta projekt	2002-2005	Mesto Kolárovo	730 tis.	730 tis.	500 tis.	-	250 tis.	-	-	-
Rekonštrukcia MK Dlhá	2004-2005	Mesto Kolárovo	6.200 tis.	6.200 tis.	6.200 tis.	-	-	-	-	-
Rekonštr. rotundy Kult. strediska	2004	Mesto Kolárovo	2.100 tis.	2.100 tis.	2.100 tis.	-	-	-	-	-
Zastrešenie pavilónov ZŠ Školská 6	2004-2005	Mesto Kolárovo	3.780 tis.	3.780 tis.	400 tis.	-	3.380 tis.	-	-	-

G2. Vybrané rozvojové aktivity mesta Kolárovo v období 2006-2009

Aktivita	Časový harmo- nogram	Koordi- nátor	Finančná náročnosť (SKK)	Verejné výdavky (SKK)	Verejné výdavky(SKK)				Súkromné výdavky (SKK)	Poznámky
					miestne	regionálne (VÚC)	národný štátny rozpočet	EU		
Asfaltový chodník k cintorínu	2004 - 2007	Mesto Kolárovo	1.082 tis.	1.082 tis.	1.082 tis.	-	-	-	-	
Parkovisko –Ul. Nová (18 miest)	2006 - 2007	Mesto Kolárovo	226 tis.	226 tis.	226 tis.	-	-	-	-	
Telocvičňa TJ - podlaha Športová hala	2007	Mesto Kolárovo	1.251 tis.	1.251 tis.	1.251 tis.	-	-	-	-	
Rekonštrukcia ZŠ- soc. Ul. Rábska č 14	2006 - 2007	Mesto Kolárovo	258 tis.	258 tis.	258 tis.	-	-	-	-	
Kotolňa- modernizácia Ul. Partizánska	2006 - 2007	Mesto Kolárovo	427 tis.	427 tis.	427 tis.	-	-	-	-	
Nájomné byty 12 bj.- nižší štandard	2005 - 2007	Mesto Kolárovo	6.884 tis.	6.884 tis.	3.121 tis.	-	3.763 tis.	-	-	
Nájomné byty 21 bj. Prestavba, prístavba, nadstavba skladu	2005 - 2008	Mesto Kolárovo	28.998 tis.	28.998 tis.	25.541 tis.	-	3.457 tis.	-	-	
Územný plán zóny- Kolárovo - Juh a PHSR mesta	2005 - 2007	Mesto Kolárovo	746 tis.	746 tis.	37,3 tis.	-	708,7 tis.	-	-	

Územné plány zón CMZ a Mrchovisko	2005 - 2008	Mesto Kolárovo	1.795 tis.	1.795 tis.	89,7 tis.	-	1.705,3 tis.	-	-	
Rekonštrukcia TK MsÚ, Zdrav. stredisko	2006 - 2007	Mesto Kolárovo	233 tis.	233 tis.	233 tis.	-	-	-	-	
Rekonštrukcia MŠ UL. Lesná č. 10	2007 - 2008	Mesto Kolárovo	698 tis.	698 tis.	698 tis.	-	-	-	-	
12b.j. Nájomné byty, Kostolné námestie	2005 - 2006	Mesto Kolárovo	21.028 tis.	21.028 tis.	14.923,5 tis.	-	6.104,5 tis.	-	-	
Rekonštrukcia budovy CVČ	2005 - 2008	Mesto Kolárovo	1.095 tis.	1.095 tis.	1.095 tis.	-	-	-	-	
Viacúčelové športové ihrisko-Areál CVČ	2007 - 2008	Mesto Kolárovo	2.568 tis.	2.568 tis.	1.368 tis.	-	1.200 tis.	-	-	
Ubytovňa TJ Kolárovo Športová	2006 - 2008	Mesto Kolárovo	1.488 tis.	1.488 tis.	1.488 tis.	-	-	-	-	
Zastrešenie ZŠ s VJM Ul. Školská	2006	Mesto Kolárovo	2.105 tis.	2.105 tis.	105 tis.	-	2.000 tis.	-		
Denný stacionár ul. Lesná 10	2006	Mesto Kolárovo	679 tis.	679 tis.	178 tis.	-	501 tis.	-	-	
Rekonštrukcia verej. osvetlenia, Jesenské nábrežie + Most	2005 - 2006	Mesto Kolárovo	287,5 tis.	287,5 tis.	207,5 tis.	-	80 tis.	-	-	

Rekonštrukcia ObZS - rýchla zdrav. služba	2006	Mesto Kolárovo	387 tis.	387 tis.	387 tis.	-	-	-	-	
Oprava MK Ul. L. Novomestského	2006	Mesto Kolárovo	1.750 tis.	1.750 tis.	1.750 tis.	-	-	-	-	
Rekonštrukcia MK v uliciach : Na hrádzi, Roľnícka, Malinová, Podjavorinská, Kost. námestie, Rybárska , príst. cesta do priem. areálu	2008 - 2009	Mesto Kolárovo	136,2 tis. € 4.103,2 tis. Sk	136,2 tis. € 4.103,2 tis. Sk	136,2 tis. € 4.103,2 tis. Sk	-	-	-	-	Odovzdané do užívania 2.07.2009
Rekonštrukcia budovy Zdravotného strediska	2007-2009	Mesto Kolárovo	142,5 tis. € 4.218 tis. Sk	140 tis. € 4.218 tis. Sk	57 tis. € 1.718 tis. Sk	-	83 tis. € 2.500 tis. Sk	-	-	Odovzdané do užívania v mesiaci júl 2009

G3. Monitorovanie rozvoja mesta – vybrané ukazovatele kvality dobrého riadenia rozvoja územia

Pomocou uvedených ukazovateľov je možné hodnotiť pozitívne alebo negatívne zmeny v rozvoji územia. V prípade negatívneho vývoja v niektorej z uvedených oblastí môže Koordinačná komisia pre riadenie realizácie PHSR mesta Kolárovo, ako aj ostatné zodpovedné orgány mesta iniciovať zavedenie nových, účinnejších opatrení a aktivít. Navrhované ukazovatele sú akceptované na medzinárodnej úrovni a rešpektujú všetky tri základné dimenzie trvalo udržateľného rozvoja mesta: sociálnu dimenziu, ekonomickú dimenziu a environmentálnu dimenziu. Uvedené ukazovatele sa odporúčajú vyhodnocovať každý rok, toto hodnotenie predložiť na rokovanie mestského zastupiteľstva a zároveň s ním oboznámiť občanov mesta.

Ukazovateľ	Merná jednotka	Zdroj údajov
Miera nezamestnanosti	Počet podiel v %	Mesto, Úrad práce, sociálnych vecí a rodiny, Štatistický úrad SR
Sociálne odkázaní obyvatelia – pod hranicou chudoby	Počet podiel v %	Mesto, Úrad práce, sociálnych vecí a rodiny
Prirodzený prírastok obyvateľov	Ročný prírastok v %	Mesto, Štatistický úrad SR
Migrácia obyvateľov (príťahovaní – odsťahovaní)	Ročný prírastok v %	Mesto, Štatistický úrad SR
Spokojnosť obyvateľov so sociálnymi službami v meste	% obyvateľov	Dotazníkový prieskum
Zdravie – chorobnosť, úmrtnosť	Počet ochorení a úmrtí na 100 obyv.	Mesto, Štatistický úrad SR, Ústav zdravotníckych informácií a štatistiky
Vzdelanosť obyvateľov – VŠ, SŠ	Počet Podiel v %	Mesto, Štatistický úrad SR
Úspešnosť umiestnenia absolventov základných a stredných škôl na ďalšom stupni	Počet Podiel z počtu chodiacich do školy	Mesto, školy
Úspešnosť žiakov z lokálnych škôl v rôznych študijných súťažiach	Počet Podiel v %	Mesto
Objem investícií do skvalitnenia občianskej infraštruktúry mesta	SKK, EUR	Mesto
Spokojnosť obyvateľov s úrovňou školských inštitúcií v meste	% obyvateľov	Dotazníkový prieskum
Spokojnosť obyvateľov s možnosťami športovania v meste	% obyvateľov	Dotazníkový prieskum
Kultúrne podujatia v meste	Počet	Mesto
Spokojnosť obyvateľov s kultúrnym životom v meste	% obyvateľov	Dotazníkový prieskum
Význam neziskového sektora vo verejnom živote	Počet aktívnych mimovládnych organizácií v meste	Ministerstvo vnútra SR, Štatistický úrad SR
Ekonomická výkonnosť mesta	Celkový obrat podnikov obrat / obyvateľ	Štatistický úrad SR, podnikateľské subjekty
Odvetvová štruktúra pracovných príležitostí	Podiel pracujúcich v terciárnom a sekundárnom sektore	Mesto, podnikateľské subjekty, Štatistický úrad SR
Vytvorené pracovné miesta	Počet vytvorených pracovných miest za jeden rok	Mesto, Štatistický úrad SR
Odchádzka za prácou	Počet obyvateľov odchádzajúcich za prácou % z ekonomicky aktívnych	Mesto, Štatistický úrad SR

Predpoklady na cestovný ruch a rekreáciu	Počet lôžok	Mesto
	Počet stoličiek	Podnikateľské subjekty
	Počet atrakcií	Mesto, Podnikateľské subjekty
	Počet prenocovaní v ubytovacích zariadeniach	Mesto, Podnikateľské subjekty
	Počet návštevníkov mesta	Mesto, Podnikateľské subjekty
Prírodné a kultúrno-historické atrakcie v meste	Počet lokalít, počet atrakcií	Mesto
Propagácia mesta ako turisticky významné regionálne centrum	Počet a forma propagácií	Mesto
Spokojnosť obyvateľov s úrovňou služieb v meste	% obyvateľov	Dotazníkový prieskum
Spokojnosť obyvateľov s mestom ako miestom pre prácu	% obyvateľov	Dotazníkový prieskum
Výška investícií do skvalitnenia technickej infraštruktúry mesta	SKK, EUR	Mesto
Spokojnosť obyvateľov s dopravnou infraštruktúrou mesta	% obyvateľov	Dotazníkový prieskum
Zníženie nehodovosti	Počet nehôd	Polícia SR
Úbytok poľnohospodárskej pôdy v katastri	Zmena plochy v ha	Výskumný ústav geodézie a kartografie v Bratislave, Správa katastra, mesto
Verejný vodovod a kanalizácia	Podiel napojených domácností v %	Mesto, Štatistický úrad SR
Plynofikácia	Podiel napojených domácností v %	Mesto, Štatistický úrad SR
Kvalita bývania - veľkosť obytnej plochy	m2 na 1 obyvateľa	Mesto, Štatistický úrad SR
Kvalita bývania - intenzita výstavby bytov	Počet postavených kolaudovaných bytov	Mesto
Bezpečnosť obyvateľov – zaznamenané trestné činy	Počet	Polícia SR, mesto
	Podiel na 1000 obyvateľov	
Spokojnosť obyvateľov s mestom ako miestom pre život	% obyvateľov	Dotazníkový prieskum
Náročnosť na zdroje – spotreba elektriky, vody, plynu	Merná jednotka	Energetické podniky, podniky zabezpečujúce zásobovanie vodou
	Merná jednotka/obyv.	
Využívanie obnoviteľných zdrojov energie	% celkovej spotreby	Energetické podniky
Produkcia odpadov podľa kategórií	Produkcia v t na obyv.	Mesto
Recyklácia a druhotné využívanie odpadu	Podiel zhodnotenia v %	Mesto
Emisie hlavných znečisťujúcich látok	kg, t podľa druhu	Úrad životného prostredia, mesto
	Prepočet na obyvateľa	
Kvantita sídelnej zelene – plochy verejnej zelene a inej významnej zelene v intraviláne mesta	ha	Mesto
	Prepočet na obyvateľa	
Výskyt rizikových faktorov životného prostredia v území – skládky odpadov, devastované a poškodené plochy	ha, % plochy k.ú.	Mesto
Spokojnosť obyvateľov so životným prostredím mesta	% obyvateľov	Dotazníkový prieskum
Existencia VZN pre ekonomickú, sociálnu a environmentálnu oblasť	Počet, popis	Mesto
Podiel finančných prostriedkov na rozvoj mesta	SKK, % rozpočtu	Mesto
Environmentálna výchova na školách a osвета	Počet hodín vyučovania, prednášok	Mesto, školy
Záujem občanov o rozvoj mesta a verejnoprospešné aktivity	% obyvateľov	Dotazníkový prieskum
Informovanosť občanov o práci miestnej samosprávy a problémoch mesta	% obyvateľov	Dotazníkový prieskum
Spokojnosť obyvateľov s prácou miestnej samosprávy	% obyvateľov	Dotazníkový prieskum
Spokojnosť návštevníkov s mestom	% návštevníkov	Dotazníkový prieskum

Použité materiály pre spracovanie programového dokumentu

- Kolektív (1997): Kraje a okresy Slovenska, Q111, Bratislava
Lukniš a kol. (1972): Slovensko – Príroda, Obzor, Bratislava
Ministerstvo výstavby a regionálneho rozvoja SR (2003): Národný plán regionálneho rozvoja SR, Bratislava
Ministerstvo výstavby a regionálneho rozvoja SR (2006): Národný strategický referenčný rámec Slovenskej republiky 2007-2013, Bratislava
Slovenská akadémia vied, Slovenský úrad geodézie a kartografie (1980): Atlas SSR
Štatistický úrad SR (2003): Sčítanie obyvateľov, domov a bytov 2001
Štatistický úrad SR – Krajská správa Nitra (2004): Bulletin 2005/1Q, Bulletin 2005/2Q, Bulletin 2004/1Q, Bulletin 2004/2Q, Bulletin 2005/3Q, Bulletin 2005/4Q
Štatistický úrad SR – Krajská správa Nitra (2009): Bulletin 2009/1Q, Bulletin 2009/2Q
Ministerstvo pôdohospodárstva SR (2003): Plán rozvoja vidieka Slovenskej republiky 2004-2006, Bratislava
Správa o stave životného prostredia Nitrianskeho kraja k roku 2002, SAŽP, Nitra, 2003
Program hospodárskeho a sociálneho rozvoja Nitrianskeho samosprávneho kraja, Nitra, 2003
Územný plán veľkého územného celku Nitrianskeho kraja, Bratislava, 1997
Územný plán veľkého územného celku Nitriansky kraj – zmeny a doplnky r. 2003, Bratislava, 2004
Konceptia rozvoja sociálnych služieb v regióne Nitrianskeho samosprávneho kraja (*potreby a perspektívy v období 2004 – 2010*), Nitra, 2004
Stratégia rozvoja cestovného ruchu Nitrianskeho samosprávneho kraja na roky 2006 – 2013, Nitra 2005
Ministerstvo výstavby a regionálneho rozvoja SR (2003) Operačný program Základná infraštruktúra, Bratislava
Ministerstvo výstavby a regionálneho rozvoja SR (2003): SOP – Ľudské zdroje, Bratislava
Ministerstvo výstavby a regionálneho rozvoja SR (2003): SOP – Priemysel a služby, Bratislava
Ministerstvo výstavby a regionálneho rozvoja SR (2003): SOP – Poľnohospodárstvo a rozvoj vidieka, Bratislava
Štatistický úrad SR (2003): Štatistický lexikón obcí SR 2002, Bratislava
Štatistický úrad SR (1994): Štatistický lexikón obcí SR 1992, Bratislava
VKÚ (2002): Podrobný autoatlas - Slovenská republika, 1:100 000, Harmanec
VKÚ (2004): Rybárska mapa SR 1:250 000, Harmanec
Ministerstvo životného prostredia SR (2001): Konceptia územného rozvoja Slovenska 2001, Bratislava
Ministerstvo životného prostredia SR (2002): Atlas krajiny SR, Bratislava
Štatistický úrad SR (2002): Štatistická ročenka regiónov SR, Bratislava
Mapa okresov SR – okres Komárno, mierka 1 : 50 000, vydal Úrad geodézie a kartografie a katastra SR, 1999
SAV Veda (1978): Vlastivedný slovník obcí na Slovensku, Bratislava
Ministerstvo výstavby a regionálneho rozvoja SR (2004): Metodická príručka pre vypracovanie Programu hospodárskeho a sociálneho rozvoja obce, Bratislava
Ústav zdravotníckych informácií a štatistiky (2003): Health Statistics Yearbook of the Slovak Republic 2002, Bratislava
Zákon č. 539/2008 Z.z. o podpore regionálneho rozvoja
Okresný úrad v Komárne (2002): Program odpadového hospodárstva okresu Komárno do roku 2005, Komárno
Mesto Kolárovo (2005): Územný plán mesta Kolárovo – 2005
Mesto Kolárovo (2007): Územný plán zóny – Juh – Kolárovo – 2007
Územný plán zóny – Centrálna mestská zóna – 2008
Územný plán zóny – Rekreačná oddychová zóna Mrchovisko – 2008
Program cezhraničnej spolupráce Maďarská republika-Slovenská republika 2007-2013
Operačný program Životné prostredie na roky 2007-2013, Bratislava
Operačný program Doprava na roky 2007-2013, Bratislava
Operačný program Informatizácia spoločnosti na roky 2007-2013, Bratislava
Operačný program Výskum a vývoj na roky 2007-2013, Bratislava
Operačný program Konkurencieschopnosť a hospodársky rast na roky 2007-2013, Bratislava
Operačný program Zdravotníctvo na roky 2007-2013, Bratislava
Operačný program Vzdelávanie na roky 2007-2013, Bratislava
Operačný program Zamestnanosť a sociálna inklúzia na roky 2007-2013, Bratislava
Ministerstvo práce, sociálnych vecí a rodiny Slovenskej republiky (2007): Prognóza vývoja zamestnanosti do roku 2015
www.statistics.sk
www.build.gov.sk
www.sazp.sk
www.trend.sk
www.enviro.gov.sk
www.upsvar.sk
www.justice.gov.sk
www.economy.gov.sk