



# Program hospodárskeho rozvoja a sociálneho rozvoja mesta Komárno na roky 2015 - 2022





## Obsah

Obsah.....	1
ÚVOD.....	7
1 ANALYTICKÁ ČASŤ.....	12
1.1 História mesta a kultúrne pamiatky .....	12
História mesta .....	12
Kultúra .....	16
Kultúrne a historické pamiatky.....	18
1.2 Poloha a prírodné podmienky .....	25
Charakteristika územia mesta Komárno .....	25
Prírodné podmienky .....	27
1.3 Štruktúra obyvateľstva .....	38
1.4 Ekonomická štruktúra .....	45
1.5 Technická infraštruktúra .....	54
Siete a doprava .....	54
Súčasný stav kvality životného prostredia .....	56
Odpadové hospodárstvo .....	57
1.6 Sociálna infraštruktúra .....	60
Domový a bytový fond .....	60
Služby obyvateľstvu .....	64
Rekreácia, cestovný ruch a šport.....	75
Archeologické a paleontologické náleziská .....	76
1.7 Vplyv miestnej samosprávy na ekonomiku mesta .....	77
Majetok mesta a jeho využitie .....	78
Finančné a rozpočtové hospodárenie mesta .....	78
1.8 Názory a požiadavky občanov na budúci rozvoj mesta.....	80
1.9 Analýza vonkajšieho prostredia .....	97
1.10 SWOT analýza .....	98
1.11 Zhodnotenie hlavných disparít a faktorov rozvoja.....	100
2 STRATEGICKÁ ČASŤ.....	102
2.1 Vízia mesta .....	102
3 PROGRAMOVÁ ČASŤ .....	111



3.2 Súbor ukazovateľov .....	111
4 REALIZAČNÁ ČASŤ.....	121
4.1 Popis úloh jednotlivých partnerov pri realizácii PHSR.....	121
4.2 Organizačné a inštitucionálne zabezpečenie realizácie PHSR.....	122
4.3 Stručný popis komunikačnej stratégie .....	122
4.4 Monitorovanie a hodnotenie .....	124
4.5 Akčný plán .....	127
5 FINANČNÁ ČASŤ.....	126
5.1 Indikatívny finančný plán .....	126
5.2 Model viaczdrojového financovania.....	127
5.3 Hodnotiaca tabuľka na výber projektov.....	131
ZÁVER .....	133
Prílohy.....	135



## Zoznam ilustrácií

Obrázok 1	Poloha mesta Komárno .....	26
Obrázok 2	Vývoj počtu obyvateľov .....	38
Obrázok 3	Migrácia obyvateľstva v meste Komárno .....	40
Obrázok 4	Veková štruktúra obyvateľstva .....	41
Obrázok 5	Vekovo pohlavná pyramída .....	42
Obrázok 6	Vzdelanostná štruktúra .....	43
Obrázok 7	Národnostná štruktúra .....	44
Obrázok 8	Náboženská štruktúra .....	45
Obrázok 9	Miera evidovanej nezamestnanosti v okresoch SR .....	46
Obrázok 10	Vývoj miery nezamestnanosti v okrese Komárno v rokoch 2000-2009 .....	47
Obrázok 11	Počet UoZ podľa dosiahnutého vzdelania .....	48
Obrázok 12	Počet UoZ podľa veku .....	48
Obrázok 13	Počet UoZ podľa dĺžky evidencie .....	49
Obrázok 14	Počet UoZ podľa profesie posledného zamestnania .....	49
Obrázok 15	Trend vývoja produkcie odpadov v Komárne za obdobie 2005-2013 .....	58
Obrázok 16	Štruktúra pohlavia .....	80
Obrázok 17	Veková štruktúra .....	81
Obrázok 18	Vzdelanostná štruktúra .....	81
Obrázok 19	Ekonomická pozícia .....	82
Obrázok 20	Ako dlho bývate v meste? .....	83
Obrázok 21	Čo považujete za hlavný dôvod pri výbere Vášho bývania? .....	83
Obrázok 22	Aká je podľa Vás kvalita života vo Vašom meste? .....	84
Obrázok 23	Čo považujete za najväčšiu výhodu vo Vašom meste? .....	84
Obrázok 24	Čo považujete za najväčšiu nevýhodu bývania vo Vašom meste? .....	85
Obrázok 25	Ako ste spokojný s poskytovaním služieb vo Vašom meste? .....	86
Obrázok 26	Ako by ste charakterizovali Vaše susedské vzťahy? .....	87
Obrázok 27	Máte záujem o dianie vo Vašom meste? .....	88
Obrázok 28	Akým spôsobom sa zapájate do diania vo Vašom meste? .....	88
Obrázok 29	Aký charakter by podľa Vás malo mať Vaše mesto v budúcnosti? .....	89
Obrázok 30	Máte zásluhu aj vy osobne na skvalitňovaní života v meste? .....	89
Obrázok 31	Ktoré spolky podľa Vášho názoru najviac prispievajú k rozvoju mesta? .....	90
Obrázok 32	Podľa Vášho názoru, aké sú najväčšie problémy vo Vašom meste? .....	90
Obrázok 33	O poskytovaní akých služieb resp. realizáciu aktivít by ste mali v budúcnosti záujem? .....	91
Obrázok 34	Aké služby cestovného ruchu podľa Vás chýbajú turistom? .....	92
Obrázok 35	Ako sú obyvatelia spokojní s pracovnými možnosťami a podmienkami na podnikanie? .....	93
Obrázok 36	Odkiaľ najčastejšie občania mesta čerpajú informácie o dianí v meste? .....	93
Obrázok 37	Aký typ komunikácie s MsÚ by občania uprednostnili? .....	94
Obrázok 38	Aké hodnotíte stav parkovania v meste? .....	94
Obrázok 39	Aké hodnotíte stav dopravnej infraštruktúry v meste? .....	95



Obrázok 40Rozvoj akej formy dopravy sa mal uprednostniť v meste Komárno? .....	95
Obrázok 41Ako občania Komárna nakladajú s odpadom? .....	96
Obrázok 42Ako hodnotíte systém zelene v meste? .....	96
Obrázok 43Ako hodnotíte rozvoj mesta Komárno za posledných 7 rokov? .....	97





## Zoznam tabuliek

Tabuľka 1	Formulár č. Ú 1 – Zámer spracovania PHSR .....	7
Tabuľka 2	Formulár č. Ú 2 – Harmonogram spracovania PHSR .....	8
Tabuľka 3	Formulár č. Ú 3 – Metódy zapojenia verejnosti do prípravy PHSR.....	8
Tabuľka 4	Formulár č. Ú 4 – Zoznam členov pracovných skupín .....	9
Tabuľka 5	Formulár č. Ú 5 – Vzor dohody o partnerstve .....	9
Tabuľka 6	Formulár č. Ú 6 – Ex-post hodnotenie predchádzajúceho PHSR .....	9
Tabuľka 7	Formulár č. Ú 7 - Titulná strana dokumentu PHSR .....	9
Tabuľka 8	Formulár č. Ú 8 – Štruktúra dokumentu .....	10
Tabuľka 9	Zoznam kvantitatívnych a kvalitatívnych dát .....	12
Tabuľka 10	Významné osoby, ktoré sa narodili alebo pôsobili v meste .....	15
Tabuľka 11	Kultúrne pamiatky .....	24
Tabuľka 12	Výmera pôdneho fondu .....	28
Tabuľka 13	Priemerné mesačné a ročné teploty vzduchu (v °C) .....	31
Tabuľka 14	Priemerný dátum nástupu a konca a priemerné trvanie charakteristických priemerných denných teplôt vzduchu .....	31
Tabuľka 15	Priemerný počet dní so snehovou pokrývkou .....	32
Tabuľka 16	Vývoj počtu obyvateľov .....	39
Tabuľka 17	Migrácia obyvateľstva .....	40
Tabuľka 18	Hustota obyvateľov .....	41
Tabuľka 19	Ekonomická aktivita obyvateľstva .....	43
Tabuľka 20	Vývoj miery nezamestnanosti v okrese Komárno v rokoch 2000-2009 .....	46
Tabuľka 21	Štruktúra obyvateľstva podľa ekonomickej aktivity .....	50
Tabuľka 22	Odvetvia ekonomickej činnosti .....	50
Tabuľka 23	Vývoj vzniku komunálneho odpadu v rokoch 2005 - 2013 na území mesta Komárno.....	58
Tabuľka 24	Produkcia vytriedených zložiek komunálneho odpadu .....	59
Tabuľka 25	Údaje o zariadeniach na spracovanie komunálnych odpadov .....	59
Tabuľka 26	Počet bytov, na ktoré bolo vydané kolaudačné rozhodnutie .....	61
Tabuľka 27	Domový a bytový fond mesta Komárno.....	61
Tabuľka 28	Zoznam budov v katastrálnom území mesta Komárna.....	62
Tabuľka 29	Počet žiakov v základných školách v školskom roku 2013/14 a 2014/15.....	67
Tabuľka 30	Počet detí v materských školách v školskom roku 2014/15.....	68
Tabuľka 31	Zoznam zdravotných zariadení v meste Komárno.....	70
Tabuľka 32	Zoznam podujatí v meste a pravidelných kultúrno-spoločenských akcií .....	70
Tabuľka 33	Evidencia mimovládnych organizácií.....	72
Tabuľka 34	Kultúrny register mesta .....	72
Tabuľka 35	Športový register mesta.....	72
Tabuľka 36	Zoznam poskytovateľov ubytovania .....	73
Tabuľka 37	Zoznam stravovacích zariadení .....	74
Tabuľka 38	Majetok mesta v EUR (údaje v eur v netto hodnote) .....	78



Tabuľka 39 Bežné príjmy a výdavky mesta a kapitálový rozpočet .....	79
Tabuľka 40 Programový rozpočet mesta .....	79
Tabuľka 41 STEEP analýza.....	97
Tabuľka 42 SWOT analýza.....	98
Tabuľka 43 Hlavné disparity a faktory rozvoja .....	100
Tabuľka 44 Kontrolný zoznam pre hodnotenie možných rizík .....	101
Tabuľka 45 Rozpis oblastí, opatrení a projektov v súlade s PHSR NSK .....	107
Tabuľka 46 Rozpis výstupov, výsledkov a dopadov .....	111
Tabuľka 47 Rozpis činností.....	122
Tabuľka 48 Komunikačný plán pre realizáciu PHSR .....	124
Tabuľka 49 Plán hodnotenia a monitorovania realizácie PHSR .....	126
Tabuľka 50 Akčný plán pre hospodársku oblasť.....	128
Tabuľka 51 Akčný plán pre sociálnu oblasť.....	131
Tabuľka 52 Akčný plán pre environmentálnu oblasť.....	134
Tabuľka 53 Indikatívny finančný plán realizácie PHSR.....	127
Tabuľka 54 Model viaczdrojového financovania .....	127
Tabuľka 55 Hodnotiaca tabuľka pre dopravnú infraštruktúru.....	131
Tabuľka 56 Hodnotiaca tabuľka pre sociálnu infraštruktúru.....	131
Tabuľka 57 Hodnotiaca tabuľka pre environmentálnu infraštruktúru .....	132



## ÚVOD

Program hospodárskeho rozvoja a sociálneho rozvoja mesta (ďalej len „PHSR“) je strategický strednodobý dokument, ktorý sa vypracováva na obdobie 7 rokov s dlhodobým výhľadom na 10 až 14 rokov. PHSR spolu s územným plánom, je základným a kľúčovým dokumentom pre riadenie samosprávy, ktorý vychádza z poznania situácie a konkrétnych potrieb obyvateľov, podnikateľov, záujmových skupín a ďalších subjektov v území, formuluje svoju predstavu o budúcnosti spolu s činnosťami a projektmi na jej zabezpečenie. PHSR koncepčne, systémovo analyzuje a určuje budúcnosť rozvoja spolu s činnosťami, investičnými projektmi so zdrojovým krytím na jej zabezpečenie. Vytvára rámec, ktorého naplnenie bude zárukou, že PHSR nebude zbytočne rozsiahlym a len popisným zoznamom nereálnych zámerov (zoznamom vecí, na ktoré mesto nemá peniaze), ale skutočným strategickým rozvojovým dokumentom s cieľom dosiahnuť rast životnej úrovne na konkrétnom území.

**PHSR mesta Komárno na roky 2015 - 2022 je vypracovaný podľa novej verzie 2.0 Metodiky na vypracovanie PHSR obcí, miest a VÚC v zmysle novely zákona č. 539/2008 Z.z. o podpore regionálneho rozvoja.**

Tabuľka 1 Formulár č. Ú 1 – Zámer spracovania PHSR

<b>Zámer spracovania PHSR</b>	
<b>Názov dokumentu:</b>	<b>Program hospodárskeho rozvoja a sociálneho rozvoja mesta Komárno na roky 2015-2022</b>
<b>Forma spracovania</b>	S pomocou externých odborníkov – úplné spracovanie „na kľúč“
<b>Riadenie procesu spracovania</b>	<p><b>Riadiaci tím:</b>  Ing. László Stubendek,  Mgr. Béla Keszegh,  Mgr. Tomáš Fekete,  Ing.arch. Katalin Besse</p> <p><b>Pracovná skupina Hospodárska oblasť:</b>  Ing.arch. Katalin Besse,  JUDr.Ing.NÉMETHOVÁ Iveta,  Ing.KÓŇA Bohumír</p> <p><b>Pracovná skupina Sociálna oblasť:</b>  Mgr. Ľudovít Gráfel, Ing. MÉHES Otília,  Ing.Mgr.ADAMOVÁ Zita,  Ing. Sebő Beáta,  Ing.TÓTH Imrich</p>





	<b>Pracovná skupina Environmentálna oblasť:</b> Ing.PATUS Alexander, Ing.SÓLYMOS Ján,  <b>Subjekty zapojené do spracovania:</b> Commora Servis, Domov dôchodcov Komárno, Mestské kultúrne stredisko Komárno
<b>Obdobie spracovania</b>	Júl 2015 – Október 2015 Harmonogram spracovania
<b>Financovanie spracovania</b>	Náklady na získanie informačných podkladov – tlačené dotazníky Náklady na spracovanie dokumentu – 160 osobohodín

Tabuľka 2 Formulár č. Ú 2 – Harmonogram spracovania PHSR

Harmonogram spracovania PHSR				
Termín	I	II	III	IV
Úvod	X			
Analytická časť	X	X		
Strategická časť		X		
Programová časť			X	
Realizačná časť			X	X
Finančná časť			X	X
Záver				X

Tabuľka 3 Formulár č. Ú 3 – Metódy zapojenia verejnosti do prípravy PHSR

Metóda	Informovanie verejnosti	Získavanie názorov verejnosti	Zohľadnenie názorov verejnosti
Dotazníky/ prieskumy verejnej mienky	XX	XXX	X
Webstránka mesta	XXX		
Oznámenie v rozhlase	X		
Úradná tabuľa	XX		
Stretnutia pracovných skupín	X	XX	XX
Stretnutia s verejnosťou	X	XXX	XXX
Informácia v tlači – mestské noviny	XX		

X – možné, XX – odporúčané/vhodné, XXX – veľmi vhodné, vysoko odporúčané



Tabuľka 4 Formulár č. Ú 4 – Zoznam členov pracovných skupín

Zoznam členov pracovných skupín	
Funkcia v strategickom plánovaní	Funkcia v pracovnom zaradení
garant	primátor mesta
koordinátor	projektový manažér
člen riadiaceho tímu	projektový manažér
členovia pracovných skupín	pracovníci mesta, mestské organizácie

Tabuľka 5 Formulár č. Ú 5 – Vzor dohody o partnerstve

Názov dokumentu:	Dohoda o partnerstve pri príprave a realizácii PHSR mesta Komárno
Obdobie platnosti	roky 2015 - 2022
Predmet dohody	Zlepšenie kultúrneho a športového vyžitia obyvateľov a návštevníkov mesta Komárno
Účastníci dohody	Mesto Komárno Mestské kultúrne stredisko Komárno
Riadenie procesu	Mesto Komárno: Primátor – Ing. László Stubendek  Mestské kultúrne stredisko Komárno: Riaditeľka – Varga Anna
Financovanie	Kultúrne a športové podujatia

Tabuľka 6 Formulár č. Ú 6 - Ex-post hodnotenie predchádzajúceho PHSR

- V prílohe vzhľadom na veľkosť súboru .xls

Tabuľka 7 Formulár č. Ú 7 - Titulná strana dokumentu PHSR

Názov:	Program hospodárskeho rozvoja a sociálneho rozvoja mesta Komárno na roky 2015 -2022
Územné vymedzenie:	k. ú. Komárno a k. ú. Nová Stráž
Územný plán obce/VÚC schválený:	Áno
Dátum schválenia PHSR:	xx.xx.xxxx
Dátum platnosti:	Od 2015 do 2022
Verzia:	1
Publikovaný verejne:	xx.xx.xxxx



Tabuľka 8 Formulár č. Ú 8 - Štruktúra dokumentu

Úvod	
	<ul style="list-style-type: none"> <li>• Obsah dokumentu (podľa jednotlivých kapitol)</li> <li>• Stručný popis kontextu vzniku a chronológie prípravy PHSR</li> <li>• Stručné zhrnutie východiskových koncepčných dokumentov týkajúcich sa vymedzeného územia</li> </ul>
Časť 1: Analytická časť	
	<ul style="list-style-type: none"> <li>• Komplexná analýza vnútorného prostredia na základe overeného súboru kvantitatívnych a kvalitatívnych dát podľa jednotlivých oblastí vrátane finančnej a hospodárskej situácie</li> <li>• Ex-post hodnotenie (realizácia existujúceho PHSR vrátane vyhodnotenia rozpracovaných investičných a neinvestičných projektov k 31. 12. príslušného roku)</li> <li>• Analýza silných a slabých stránok územia</li> <li>• Identifikácia hlavných vonkajších faktorov rozvoja územia (výber hlavných faktorov)</li> <li>• Analýza vplyvu vonkajšieho prostredia na vývoj situácie v území (zoznam)</li> <li>• Ex-post hodnotenie (realizácia existujúceho PHSR vrátane vyhodnotenia rozpracovaných investičných a neinvestičných projektov realizovaných na národnej, príp. regionálnej úrovni k 31. 12. príslušného roku)</li> <li>• Analýza príležitostí a ohrození pre rast a rozvoj územia (posúdenie hlavných faktorov z hľadiska príležitostí a ohrození)</li> <li>• Analýza väzieb územia</li> <li>• SWOT analýza (súhrnná tabuľka, syntéza výsledkov)</li> <li>• Analýza možných rizík a hrozieb, identifikácia kritických oblastí rozvoja</li> <li>• Identifikácia východísk a možných riešení</li> <li>• Odhad budúceho možného vývoja</li> </ul>
Časť 2: Strategická časť	
	<ul style="list-style-type: none"> <li>• Vízia územia</li> <li>• Formulácia a návrh stratégie</li> <li>• Výber a popis strategických cieľov v jednotlivých politikách – oblastiach rozvoja (hospodárska, sociálna, environmentálna)</li> </ul>
Časť 3: Programová časť	
	<ul style="list-style-type: none"> <li>• Konkrétne opatrenia a projekty vrátane ich priradenia k jednotlivým cieľom a prioritám</li> <li>• Súbor ukazovateľov výsledkov a dopadov vrátane východiskových a cieľových hodnôt</li> </ul>
Časť 4: Realizačná časť	



	<ul style="list-style-type: none"> <li>• Popis úloh jednotlivých partnerov pri realizácii PHSR</li> <li>• Popis postupov inštitucionálneho a organizačného zabezpečenia realizácie PHSR, spôsob komunikácie, kooperácie a koordinácie</li> <li>• Stručný popis komunikačnej stratégie PHSR k jednotlivým cieľovým skupinám</li> <li>• Systém monitorovania a hodnotenia</li> <li>• Akčný plán na daný rozpočtový rok s výhľadom na dva roky (x+2) – vecný a časový harmonogram realizácie jednotlivých opatrení a projektov</li> </ul>
<b>Časť 5: Finančná časť</b>	
	<ul style="list-style-type: none"> <li>• Indikatívny finančný plán na celú realizáciu PHSR</li> <li>• Model viaczdrojového financovania jednotlivých opatrení, aktivít za účasti sociálno-ekonomických partnerov v území prepojených na programový rozpočet mesta</li> <li>• Hodnotiaca tabuľka pre výber projektov</li> </ul>
<b>Záver</b>	
	<ul style="list-style-type: none"> <li>• Informácia o schválení a zverejnení PHSR</li> </ul>
<b>Prílohy</b>	
	<ul style="list-style-type: none"> <li>• Príloha č. 1 - Zoznam členov riadiaceho tímu, pracovných skupín a partnerov, zapojených do spracovania PHSR</li> <li>• Príloha č.2 – Zoznam informačných zdrojov použitých v PHSR (Východiskové strategické a koncepčné dokumenty, súvisiaca legislatíva)</li> <li>• Príloha č.3 – Zoznam skratiek použitých v PHSR</li> <li>• Príloha č. 4 – Akčný plán na daný rozpočtový rok s výhľadom na 2 roky (x+2)</li> <li>• Príloha č. 5 - Dohoda o partnerstve</li> </ul>



# 1 ANALYTICKÁ ČASŤ

## OBSAH:

- Komplexné hodnotenie a analýza východiskovej situácie mesta s väzbami na širšie územie a odhad budúceho vývoja s dôrazom na možné riziká a ohrozenia vo väzbe na existujúce relevantné stratégie a koncepcie a využívanie vnútorného potenciálu územia, jeho limitov a rozvoja územia mesta.

Tabuľka 9 Zoznam kvantitatívnych a kvalitatívnych dát

Zoznam použitých kvantitatívnych a kvalitatívnych dát		
Oblasť dát /téma	Zdroj dát	Webová stránka
<i>História mesta</i>	MsÚ Komárno Mesto Komárno	<a href="http://www.komarno.sk/">http://www.komarno.sk/</a> <a href="http://mestokomarno.com/">http://mestokomarno.com/</a>
<i>Kultúra</i>	MsÚ Komárno Mesto Komárno	<a href="http://www.komarno.sk/">http://www.komarno.sk/</a> <a href="http://mestokomarno.com/">http://mestokomarno.com/</a>
<i>Poloha a prírodné podmienky</i>	MsÚ Komárno Enviroportal	<a href="http://www.komarno.sk/">http://www.komarno.sk/</a> <a href="http://www.enviroportal.sk">http://www.enviroportal.sk</a> <a href="http://www.region-bsk.sk/">http://www.region-bsk.sk/</a>
<i>Demografia</i>	Štatistický úrad SR MsÚ Komárno NÚP – Úrad práce, nezamestnanosť a voľné pracovné miesta	<a href="http://www.statistics.sk">www.statistics.sk</a> <a href="http://www.komarno.sk/">http://www.komarno.sk/</a> <a href="http://www.nup.sk/">http://www.nup.sk/</a>
<i>Bývanie</i>	Štatistický úrad SR MsÚ Komárno	<a href="http://www.statistics.sk">www.statistics.sk</a> <a href="http://www.komarno.sk/">http://www.komarno.sk/</a>
<i>Školstvo a vzdelávanie</i>	MsÚ Komárno	<a href="http://www.komarno.sk/">http://www.komarno.sk/</a>
<i>Zdravotníctvo</i>	MsÚ Komárno	<a href="http://www.komarno.sk/">http://www.komarno.sk/</a>
<i>Sociálna starostlivosť</i>	MsÚ Komárno	<a href="http://www.komarno.sk/">http://www.komarno.sk/</a>
<i>Technická infraštruktúra</i>	MsÚ Komárno	<a href="http://www.komarno.sk/">http://www.komarno.sk/</a>
<i>Ekonomická situácia</i>	Štatistický úrad SR MsÚ Komárno	<a href="http://www.statistics.sk">www.statistics.sk</a> <a href="http://www.komarno.sk/">http://www.komarno.sk/</a>

Zdroj: Vlastné spracovanie

## 1.1 História mesta a kultúrne pamiatky

### História mesta

Komárno, ležiace pri sútoku Dunaja a Váhu v nadmorskej výške 108-115 m, je jedným z najstarších sídlisk v Karpatskej kotline a mestom s bohatou históriou. Jeho územie bolo od staršej doby bronzovej sústavne obývané. Žili tu Keltovia, neskôr nablízku Rimania, ktorí na pravom brehu Dunaja vybudovali vojenský tábor a mesto Brigetio a naproti, na severnom brehu rieky jeho opevnené predmostie Celemantiu. Vo včasnóm stredoveku - v dobe sťahovania národov - sa v priestore Komárna dlhší čas zdržiavali Avari. Títo kočovníci zo Strednej a Vnútornej Ázie od roku



568 skoro na dvestopäťdesiat rokov ovládli Karpatskú kotlinu. Z tohto obdobia sa našlo na území Komárna 8 pohrebísk s bohatým nálezovým materiálom.

Niekoľko rokov po rozpade Avarskej ríše sa silnejúce moravskoslovanské kmene pokúsili podmaniť Frankami neobsadené avarské územia, ba napadli aj zvyšky Avarov, ktoré sa uchýlili pod ochranu Frankov (r. 811). Nie je ešte dostatočne preskúmané, či Avari (Onoguri) žijúci v 9. storočí naďalej na území dnešného Komárna, patrili do franskej, alebo slovanskej mocenskej sféry. Od šesťdesiatych rokov 9. storočia sa bojov medzi Frankami a moravskými Slovanmi zúčastnili ako spojenci raz jednej, raz druhej bojujúcej strany aj bojové oddiely Maďarov, a na konci storočia prichádzajú maďarské kmene do Karpatskej kotliny, ktorú potom ovládli.

V priebehu 10. storočia vytvorili pri sútoku Dunaja a Váhu opevnené, ohradené miesto, ktoré sa v čase utvárania uhorského štátu stalo strediskom Komárňanského komitátu. Pri sídle komitátu, komárňanskom hrade, ktorý ležal na križovatke dôležitých suchozemských a vodných ciest, vznikla osada s rovnakým názvom. V prvých listinách sa hrad a osada spomína pod názvami Camarin (1037), Camarum (1075), Kamarn (1218), Camarun (1268), Kamar (1283), Camaron, Comaron (vo viacerých listinách z rokov 1372 - 1498).

„Villa Camarum“ bola jednou z dvadsiatich troch osád, ktoré patrili do panstva komárňanského hradu. Prvé významné výsady, ktoré v tom čase prislúchali iba mestám, jej udelil kráľ Belo IV. listinou z 1. apríla 1265. Výsady mesta, ktoré neskorší panovníci potvrdili i rozšírili, prispeli k rozvoju stredovekého Komárna, rozvíjajúceho sa hlavne za vlády Mateja Korvína, ktorý dal v komárňanskom hrade vybudovať renesančný palác, rád sem prichádzal odpočívať a zabaviť sa. Vybudoval tiež kráľovskú dunajskú flotilu, ktorej hlavnou základňou sa v čase protitureckých bojov stalo práve Komárno.

V 16. storočí, v čase tureckej expanzie sa Komárno dostáva na pomedzie habsburskej a osmanskej ríše. Tunajší stredoveký hrad je preto v polovici 16. storočia, za panovania Ferdinanda I., prebudovaný v dobre brániteľnú pevnosť. Takto vzniká tzv. Stará pevnosť, ktorá je v čase ďalších protitureckých bojov v 60-tych a 70-tych rokoch 17. storočia rozšírená o Novú pevnosť.

Tieto pevnosti úspešne odolávajú útokom tureckej armády. Po vyhnaní Turkov z krajiny a ukončení protihabsburských povstaní sa Komárno v 18. storočí, vďaka svojej výhodnej polohe na križovatke vodných a suchozemských ciest, stáva jedným z veľkých miest krajiny s prekvitajúcim obchodom a remeslami. Listinou kráľovnej Márie Terézie zo dňa 16. marca 1745 získava titul a práva slobodného kráľovského mesta. Jeho zámožnejší občania a tu usadená šľachta si dávajú stavať barokové paláce, trinitári, františkáni a jezuiti kláštory a kostoly. Barokové mesto, vybudované do polovice 18. storočia, je 28. júna 1763 zruinované veľkým zemetrasením a o dvadsať rokov neskôr, 22. apríla 1783 ďalším ničivým zemetrasením. Napriek zemetraseniam i početným iným živelným pohromám (povodniam, veľkým požiarom, morovým a cholerovým epidémiám) až do polovice 19. storočia ostáva Komárno významným strediskom obchodu a remesiel.

Za napoleonských vojen sa začína výstavba rozľahlého komárňanského pevnostného systému. Jeho budovanie prerušili udalosti revolučných rokov 1848/49, v ktorých Komárno zohralo významnú úlohu ako posledná bašta maďarskej revolúcie, veľkým požiarom a viacmesačným obliehaním spustošené mesto však po bojoch ležalo v ruinách. V rokoch rakúskeho absolutizmu sa tu budovali hlavne vojenské objekty. Po dostavbe pevnostného systému v 70-tych rokoch 19. storočia sa Komárno stalo strategickou vojenskou základňou Rakúsko - Uhorska, samotné mesto však stratilo svoj predošlý hospodársky význam i popredné postavenie medzi





mestami krajiny. K jeho opätovnému rozvoju došlo až koncom 19. a začiatkom 20. storočia, keď sa vybudovali železné mosty cez Dunaj a Váh, prvé železničné trate, spájajúce Komárno so vzdialenejšími oblasťami krajiny, prvé väčšie priemyselné závody mesta a ku Komárnu bola pripojená (r. 1896) osada Újszöny na pravom brehu Dunaja, čím mesto získalo priestor pre svoj rozvoj.

Po rozpade Rakúsko-Uhorska a vzniku Československa štátna hranica na Dunaji rozdelila historickú Komárňanskú župu i mesto Komárno. Časť mesta na ľavom brehu Dunaja sa po územnej reorganizácii v r. 1923 stáva sídlom Komárňanského okresu. Ako hraničné mesto ostáva na pokraji hospodárskeho záujmu. Väčší počet pracovných príležitostí poskytovali v meste iba lodenice, dunajský prístav, novozriadená výkupňa tabaku a elektrárne. Vytvorením československej štátnej správy, zriadením nových úradov a inštitúcií sa čiastočne zmenilo národnostné zloženie obyvateľstva mesta, väčšinu obyvateľov však naďalej tvorili Maďari a Komárno sa v rokoch prvej republiky stalo strediskom kultúrneho a spoločenského života maďarskej menšiny na južnom Slovensku.

Viedenskou arbitrážou z 2. novembra 1938 bolo mesto pripojené k Maďarsku a opäť sa stalo župným sídlom. Prechodom frontu 30. marca 1945 sa Komárno opäť stalo hraničným mestom Československa. Začala sa obnova vojnou zničených komunikácií, mostov, budov a závodov mesta. Priebeh týchto prác sťažovali represívne opatrenia voči obyvateľom maďarskej národnosti v rokoch 1945-1948, ktorí boli zbavení občianskych práv, vysídľovaní núteným náborom pracovných síl do českého pohraničia a presídľovaní do Maďarska v rámci výmeny obyvateľstva medzi Československom a Maďarskom.

K hospodárskemu rozvoju mesta v neskorších rokoch prispelo vybudovanie novej lodenice. Pre jej pracovníkov sa začali budovať nové sídliská a ich výstavba, prestavba mesta sa zintenzívnila po povodni, ktorá postihla mesto v r. 1965. Rozsiahlou, nie vždy premyslenou prestavbou mesta z niekdajšieho Komárna ostalo prakticky iba jeho historické jadro, kde sa nachádza väčšina zachovalých kultúrno-historických pamiatok mesta.

V súčasnosti je Komárno rušným hraničným mestom Slovenskej republiky s cca 34 tisíc obyvateľmi.

### **Významné osobnosti mesta**

Z významných rodákov mesta treba spomenúť svetoznámeho maďarského romantického spisovateľa Móra Jókaiho (18.2.1825 Komárno - 5.5.1904 Budapešť), ktorý tu vyrástol a vo svojich románoch preslávil svoje rodné mesto; ďalej svetoznámeho hudobného skladateľa Franza Lehára (30.4.1870 Komárno - 24.10.1948 Bad Ischl), ktorý v meste prežil iba časť svojho detstva, ale vždy na neho s láskou spomínal, hoci sa sem už nevrátil.

Významnou postavou komárňanských dejín je aj generál György Klapka (7.4.1820 Temešvár - 17.5.1892 Budapešť), ktorý síce nepochádza z Komárna, ale tým, že hrdinsky bránil mesto proti presile cisárskych a cárskych vojsk v roku 1849, sa navždy zapísal do histórie mesta. Všetkým trom spomenutým osobnostiam postavili Komárňania pomník: generálovi Gy. Klapkovi v roku 1896 na námestí pred radnicou, M. Jókaimu na nádvorí múzea v roku 1937, F. Lehárovi v parku, zriadenom blízko zbúraného rodného domu skladateľa, v roku 1980.

Trojazyčná pamätná tabuľa, umiestnená v roku 1991 na dome č. 3 na Pohraničnej ulici pripomína, že v Komárne prežil svoje detstvo a mladosť významný lekár-bádateľ Dr. János Selye



(26.1.1907 Wien- 16.10.1982 Montreal), ktorý tu bol vychovávaný až do maturity v šk. roku 1924/25 na benediktínskom gymnáziu.

Významnou osobnosťou, pochádzajúcou z Komárna je Ladislav V. (Pohrobok) - český a maďarský kráľ (22.2.1440 Komárno- 23.11.1457 Praha). Za uhorského kráľa ho korunovali ako trojmesačného, za českého kráľa v roku 1453. Žil 17 rokov, a hoci nepatrí medzi najvýznamnejších panovníkov svojej doby, svojmu rodnému mestu udelil viac významnejších výsad. Je pochovaný v Dóme sv. Víta.

Za zmienku stojí aj americký režisér, producent a scenárista Ivan Reitman (27.10.1946 Komárno).

Bohaté dejiny Komárna a okolia, život a dielo osobností, ktoré sa viažu k mestu, dokumentujú expozície Podunajského múzea v Komárne, v hlavnej budove inštitúcie na Palatínovej ulici č. 13 (dejiny regiónu do r. 1849, obrazáreň), v Zichyho paláci na Klapkovom námestí č. 9 (novšie dejiny Komárna), kde je umiestnená aj pamätná výstava F. Lehára a M. Jókaiho.

Tabuľka 10 Významné osoby, ktoré sa narodili alebo pôsobili v meste

Narodili sa v Komárne		Tu žili a tvorili
<b>Ladislav V. Pohrobok</b> (maďarský a český kráľ, 1440 Komárno- 1457 Praha) <b>Király, József</b> , (rímsko-katolícky biskup, Pécs; 1737, Komárno – 1825 Balatonfüred) <b>Zay, Sámuel</b> (lekár prírodovedec; 1753 Komárno - 1912 Tata) <b>Kulcsár, István</b> (historik; 1760 Komárno – 1828 Pest) <b>Dóme, Károly</b> (spisovateľ; 1768 Komárno – 1845 Prešpork) <b>Péczely, József</b> (pedagóg, básnik, historik, člen akadémie; 1789 Komárno – 1849 Debrecen) <b>Ghyczy, Kálmán</b> (politológ, predseda maďarského parlamentu, 1808 Komárno – 1888 Budapest) <b>Tóth, Lőrincz</b> (spisovateľ, právnik, publicista; 1814 Komárno – 1903 Budapest) <b>Somogyi, Alajos</b> (spisovateľ; 1816 Komárno - 1856 Buda) <b>Beöthy, Zsigmond</b> (spisovateľ, básnik; 1819 Komárno – 1896 Komárno) <b>Jókai, Mór</b> (spisovateľ; 1825	<b>Lehár, Franz</b> (hudobný skladateľ; 1870 Komárno - 1948 Bad Ischl) <b>Alapy, Gyula</b> (spisovateľ, archivár, politik; 1872 Komárno – 1936 - Komárno) <b>Komáromi, Endre Kacz</b> (maliar; 1880 Komárno – 1969 Balatonalmádi) <b>Schmidthauer, Lajos</b> (lekárnik, hudobník; 1882 Komárno – 1956 Budapest) <b>Beke, Ödön</b> (jazykovedec, člen akadémie; 1883 Komárno – 1964 Budapest) <b>Körner, Theodor</b> (vojenský veliteľ, politik, 5. prezident Rakúska; 1873 Komárno – 1957 Wien) <b>Berecz, Gyula</b> (sochár; 1894 Komárno – 1951 Budapest) <b>Szenássy Zoltán</b> (spisovateľ, historik, učiteľ; 1925 Komárno – 2011 Komárno) <b>Bubák, Jozef</b> (akademický maliar, autor výtvarných návrhov prvých slovenských bankoviek, 1956 Komárno – 2013 Bratislava)	<b>Baróti Szabó, Dávid</b> (básnik, 1739 Barót – 1819 Vrt) <b>Péczeli, József</b> (básnik, prekladateľ; Putnok, 1750 – 1792 Komárno) <b>Csokonai, Mihály Vitéz</b> (básnik; 1773 Debrecen – 1805 Debrecen) <b>Šulek, Ľudovít Jaroslav</b> (účastník slovenského povstania 1848; 1822 Sobotište – 1849 Komárno) <b>Egressy, Béni</b> (hudobný skladateľ; 1814 Kazincbarcika – 1851 Budapest) <b>Klapka, György</b> (vojenský veliteľ; 1820 Temesvár - 1892 Budapest) <b>Prowazek, Stanislav</b> (mikrobiológ, objaviteľ pôvodu škvrnitého týfusu; 1875 Jindřichův Hradec – 1915 Cottbus) <b>Selye, Hans</b> (lekár, chemik, biológ, objaviteľ teórie o strese; 1907 Wien - 1982 Montreal) <b>Harmos, Károly</b> (maliar; 1879 Somogy – 1956 Komárno) <b>Kaszás, Attila</b> (herec národného divadla; 1960 Šaľa – 2007, Budapest)



<p>Komárno - 1904 Budapest)  <b>Beöthy, László</b> (básnik, spisovateľ; 1826 Komárno – 1857 Pest )  <b>Szinnyei, József</b> (knihovník, literárny historik; 1830 Komárno – 1913 Budapest)  <b>Beliczay, Gyula</b> (hudobný skladateľ; 1835 -1893 Budapest )</p>	<p><b>Súčasníci:</b>  <b>Kopócs, Tibor</b> (grafik, maliar; 1937 Komárno )  <b>Reitman, Ivan</b> (režisér; 1946 Komárno )  <b>Mester, Peter</b> ( akademický maliar; 1950 Komárno)  <b>Szkukálek, Lajos</b> ( výtvarník, 1957 Komárno)  <b>Szabó, Attila</b> (športovec – majster sveta, kajak-kanoe; 1966 Komárno)  <b>Németh, Szilárd</b> (športovec – reprezentant SR, futbal; 1977 Komárno)  <b>Bača Juraj</b> (športovec- majster sveta, olympijský medailista, kajak – kanoe, 1977 Komárno )  <b>Tarr, Juraj</b> (športovec – majster sveta, olympijský medailista, kajak-kanoe; 1979 Komárno)  <b>Riszdorfer, Michal</b> (športovec – majster sveta, olympijský medailista, kajak-kanoe; 1977 Komárno )  <b>Riszdorfer, Richard</b> (športovec – majster sveta, olympijský medailista, kajak-kanoe; 1981 Komárno)  <b>Vlček, Erik</b> (športovec – majster sveta, olympijský medailista, kajak-kanoe; 1981 Komárno)  <b>Priskin, Tamás</b> (športovec – reprezentant SR a MR, futbal; 1986 Komárno)</p>	<p><b>Súčasníci:</b>  <b>Eliáš, Michal, PhDr.Csc.</b> ( literárny vedec, pedagóg, vyučoval na Gymnáziu L.J.Šuleka 1958 -1961; 1934 Veľčice )  <b>Nagy, János</b> (sochár, člen akademie; 1935 Rákosszentmihály)  <b>Szilva, József</b> (grafik, maliar; 1945 Vozokany nad Hronom)  <b>Dráfi, Mátyás</b> ( herec, 1942 Galanta)  <b>Boráros, Imre</b> ( herec, 1944 Bratislava )</p>
---	--	---

*Zdroj: Vlastné spracovanie na základe údajov z MsÚ, 2015*

## Kultúra

Komárno bolo jedným z dôležitých kultúrnych centier Uhorska už v minulých storočiach. Do veľkého župného sídla, navyše s čulým obchodným ruchom, ľahšie prenikala kultúra a vzdelanosť ako do odľahlých miest. V posledných rokoch 18. storočia tu začal vychádzať prvý populárno-náučný časopis Všeobecné zbierky v Uhorsku, slávne boli aj Komárňanské kalendáre. V meste už v minulosti vychádzalo viac týždenníkov, ba v revolučných rokoch 1849/49 aj denník. Prvé kino sa v roku 1908 usadilo v drevenej búde pri dunajskom cestnom moste.

V meste boli založené aj rôzne kultúrne a športové spolky (spevokol Svornosť, Robotnícke ochotnícke divadlo, Robotnícka telovýchovná jednota...). Najvýznamnejším kultúrnym spolkom



v prvej polovici 20.storočia bolo Jókaiho všeobecnovzdelávacie a múzejné združenie, ktorého činnosť bola obnovená po r. 1989.

Slovenskí obyvatelia mesta v 30-tych rokoch vyvíjali činnosť hlavne v kultúrnej inštitúcii Matica slovenská. Po skončení vojny sa kultúrny život v meste, silne postihnutom vojnovými udalosťami, rozvíjal veľmi pomaly. Kultúrno-osvetová činnosť sa rozvinula len v školách, kultúrne potreby obyvateľov uspokojovalo jediné štátne kino. V terajšej budove múzea hneď po oslobodení založili osvetovú besedu a mestskú ľudovú knižnicu, ktorá fungovala spočiatku len sporadicky. V r.1949 bola založená v meste miestna organizácia Csemadok - organizácia pre kultúrny život občanov maďarskej národnosti. Táto organizácia prispievala a prispieva dodnes k zachovaniu identity spolupatričnosti Maďarov, hlavne prostriedkami ochrany práv, kultúry a tradícií menšiny. V roku 1955 zriadili klubovňu mládeže, ktorá slúžila až do roku 1959, keď ju nahradil novopostavený závodný klub Slovenských lodeníc.

Za medzník v dejinách komárňanskej kultúry možno označiť 23. júl 1963, keď verejnosti odovzdali Dom odborov, ktorý sa stal centrom celomestského života. V sále sa konali konferencie, schôdze okresného charakteru, divadelné a tanečné predstavenia. Jeho súčasťou bol aj amfiteáter a budova na II. Sídlsku, zriadená v máji 1967. V súčasnosti budova Domu odborov slúži Matici slovenskej, ktorá vykonáva medzi občanmi slovenskej národnosti záslužnú kultúrno-výchovnú prácu. Maďarské oblastné divadlo so sídlom v Komárne vzniklo na jar 1952 ako činoherné divadlo a svoju činnosť začalo v októbri 1952. Divadlo sa skladalo takmer len z ochotníkov, chýbal odborne vyškolený personál a mali i priestorové ťažkosti. Napriek problémom odohrali ročne s veľkým úspechom viacero premiér domácich aj svetových autorov. V 60-tych rokoch do divadla prichádza nová generácia, ktorá postupne rozširuje svoj repertoár a zaujíma čoraz väčší počet divákov.

Budova Podunajského múzea do roku 1950 patrila národnej kultúrnej komisii, neskôr tu má okrem múzea sídlo aj okresná knižnica a okresný dom osvetu. Prvé miestnosti sa sprístupnili v roku 1952, keď nastúpili aj prví profesionálni pracovníci. V doterajších priestoroch sú bohaté zbierky predmetov od najstarších dejín až do roku 1918.

Mesto Komárno postupne vyrástlo na významné stredisko kultúry, o čom svedčia mnohé podujatia medzinárodného charakteru. Ročne alebo periodicky sa opakujúce kultúrne podujatia umocňujú zviditeľnenie mesta aj v umeleckých a vedeckých kruhoch. Medzinárodná spevácka súťaž - Lehárovo Komárno, organizovaná trojročne a s ním spojený Lehárov festival je usporiadaný na počesť rodáka z Komárna, autora populárnych operetných melódií. Na počesť ďalšieho rodáka mesta, romantického spisovateľa Móra Jókaiho sa každoročne organizujú Jókaiho dni, ktoré sú oslavou literárneho umenia, ale aj súťažou maďarských divadelných súborov a jednotlivcov v prednese prózy a poézie, do sídc návštevníkov sa vpísal festival poézie Attilu Kaszása, herca, rodáka z Komárna. Tradíciu majú aj Cyrilo-metodské slávnosti a Matičné dni, ktoré sa konajú začiatkom júla a sú folklórnym festivalom slovenskej národnej kultúry za účasti súborov zo zahraničia. Na báze odbornej, vedeckej činnosti sa každoročne opakujú Selyeho dni a úspech má každé tri roky konaná konferencia tzv. Prowázekove dni s udelením Prowázekovej medaily najvýznamnejším vedcom v odbore mikrobiológie.

K srdciam obyvateľov regiónu, ako aj hostí ako zo Slovenska, tak i zo zahraničia, prirástlo každoročne opakujúce sa týždenné podujatie - Komárňanské dni, v rámci ktorých je organizovaný aj medzinárodný pouličný beh Komárno - Komárom.



## Kultúrne a historické pamiatky

Následkom neustálych vojnových ťažení a častých prírodných pohrôm, ktoré postihli mesto a okolie, sa tu z najstarších kultúrno-historických pamiatok zachovalo iba niekoľko. Väčšina z nich bola spustošená za tatárskeho vpádu a tureckých nájazdov, čo sa ešte uchovalo, to zničili povodne a zemetrasenia. Okrem toho najstaršiu časť Komárna v čase rozšírenia pevnostného systému vyvlastnili pre vojenské účely a zdemolovali. Preto okrem starej pevnosti niekoľkých ranostredovekých kostolov sa na území okresu nezachovali skoro žiadne staršie kultúrno-historické pamiatky.

Väčšina objektov, ktoré sú dnes chránené, pochádza z rokov po 17. storočí, napriek tomu však tieto predstavujú značné historické a kultúrne hodnoty. Ich zachovanie, údržba a spoznanie je jedným z významných úloh našej doby, pomáhajú nám pri pestovaní kultúrnych tradícií, na ktoré nadväzuje náš dnešný život. Na území okrem pamiatkovo chránených budov sa ešte v hojnom počte nachádzajú archeologické náleziská, dokumentujúce kultúry viacerých období.

Rieky Dunaj a Váh tvorili kedysi hlavné dopravné tepny, ktorými sa k nám dostávali všetky národy, ale nezachovali sa po nich žiadne písomné pamiatky. Veľký počet zachovaných pamiatok si môže návštevník prezrieť vo výstavných miestnostiach Podunajského múzea. Okrem spomenutých archeologických nálezov rôznych stavebných slohov z predošlých storočí sa v meste nachádza aj značný počet pamiatkovo chránených umeleckých diel a vzácnych predmetov cirkevného a svetského charakteru. Medzi týmito zauímajú významné miesto pomníky a pamätné tabule, viažuce sa k významným historickým udalostiam tohto kraja alebo postavené na počesť tu narodených, žijúcich veľkých osobností. Všeobecne známe a z umelecko-historického hľadiska veľmi cenné maľby, umelecky tvarované oltáre a kazateľnice v našich najstarších kostoloch.

### Pevnostný systém

Komárňanský pevnostný systém je najväčším fortifikačným systémom na území Slovenska a bývalého Rakúsko – Uhorska.

Miesto dnešného komárňanského hradu, jeho osídlenie, či využitie na obranné ciele prvýkrát spomína Anonym, ktorý žil za vlády kráľa Bélu III. V diele Gesta Hungarorum píše o založení mesta Komárna. Syn Ketela - Alaptolma postavil hrad a nazval ho Komárom. Alaptolma vystaval hradby pravdepodobne v 1. polovici 10. storočia. Komárno zaradujeme medzi mestá s najstaršími hradbami na našom území. V čase vpádu Tatárov tu stál kamenný hrad, v 15. storočí bolo na území hradu postavených viacero kostolov a renesančných palácov, kde sa zdržiaval aj kráľ Matej Korvín.

V čase protitureckých bojov v r. 1546 sa začalo s prestavbou hradby – súčasná Stará pevnosť – a v rokoch 1663 – 1673 bola vybudovaná Nová pevnosť. Komárňanský pevnostný systém vybudovali pre 200 tisícovú armádu dokonalou stavebnou technikou. Po dvoch veľkých zemetraseniach sa začalo s prebudovaním systému v roku 1808 – 1815. Neskôr vybudovaný vonkajší obvod Palatínskej a Vážskej línie dosahuje dĺžku 6 km a ich zastavaná plocha s ochranným pásom meria približne 120 tisíc m<sup>2</sup>. Hrot západného bastiónu Novej pevnosti nesie nápis: NEC ARTE NEC MARTE (Ani ľstou, ani silou). Tieto slová v plnej miere charakterizujú na





svoju dobu dokonalý nedobytný pevnostný systém. Pre svoju historickú, dokumentačnú a architektonickú hodnotu ho vyhlásili za národnú kultúrnu pamiatku a je zapísaný do predbežného zoznamu svetového dedičstva UNESCO pod názvom **Systém opevnenia na sútoku riek Dunaja a Váhu v Komárne – Komárom**.

### **Celemantia**

Bývalé rímske castellum sa rozprestiera na pomedzí Komárna a Iže, vybudovaný bol pravdepodobne na začiatku 1. storočia. V minulosti slúžil tábor na ochranu predmostia, spájajúceho tábor s Brigetiom, stojacim na druhom brehu Dunaja.

V bašte č. VI. je zriadené Rímske lapidárium, v ktorom je verejnosti sprístupnená prevažná väčšina odkrytých archeologických nálezov z Celemantie.

### **Alžbetin most**

Na pomedzí troch krajov: Zadunajsko, Žitný Ostrov, Matúšova zem sa do dôležitej vodnej cesty - Dunaja vlieva Vážsky Dunaj. Tu vzniknutý brod vyhovoval aj na prechod väčších vojenských jednotiek. Dôležitosť prevozu pred reguláciou riek bola veľmi veľká, nakoľko na iných miestach prechod cez močiare a ramená bol takmer nemožný. Po prevoze bol pokrokovou stavbou na Dunaji most na lodiach. Prvý takýto most bol postavený v roku 1586 na 79 lodiach a o dĺžke 500 krokov. Po ére kyvných a lodných mostov sa prvýkrát o pevnom moste hovorí až v roku 1875. Stavba prvého pevného mosta bola schválená v roku 1891 ministrom Gáborom Baross a bol postavený podľa projektu Jánosa Feketeházyho. Novopostavený 414 metrov dlhý most v Komárne bol pomenovaný s kráľovým súhlasom menom jeho manželky - Alžbetin most.

### **Významné budovy a informácie o nich:**

#### ***Trojičný stĺp***

Bol postavený v roku 1715 na námestí naproti radnici, pripomína jednu z častých pohrôm a vojen, ktoré postihli mesto. Dali ho postaviť obyvatelia Komárna na pamiatku morovej epidémie, ktorá zúrila v meste v rokoch 1710 - 1711 a ako memento kuruckých vojen. Na vrchole stĺpu je umiestnené súsošie znázorňujúce sv. Trojicu a korunováciu Panny Márie, na podstavci sú postavy piatich svätých - sv. Antona, sv. Sebastiána, sv. Rozálie, sv. Rocha a svätého Františka Xaverského. Ku každému svätcovi je na obrube podstavca vypísaný latinský hexameter s chronografom.

#### ***Mestská radnica***

Je najcharakteristickejšou pamiatkou neoklasicistického stavebného slohu v Komárne, ktorá bola vo svojej pôvodnej podobe postavená v roku 1725 a bola používaná na zasadnutia mestskej rady. V roku 1763 Radnicu úplne zničilo zemetrasenie, obnova budovy sa uskutočnila v roku 1766, ale často sa opakujúce prírodné katastrofy ju opäť zničili. Na jej základoch bola postavená v roku 1875 podľa projektu architektov Ágosta Gerstenbergera a Károlya Arvého nová radnica, ktorá stojí dodnes. Veľkú zasadaciu sálu mestskej radnice zdobili až do rozpadu Rakúsko-Uhorskej monarchie obrazy: Prísaha komárňanského sudcu, Zemetrasenie, portréty Márie Terézie, Jozefa





II., Františka Jozefa I., a obrazy významných osobností mesta. Dnes sa väčšina týchto obrazov nachádza v obrazárni Podunajského múzea.

### ***Župný dom***

Vo svojej pôvodnej podobe bol vybudovaný v roku 1798 v neskorobarokovom slohu. V roku 1813 bol klasicisticky prestavaný, v hornej časti jeho brány sa nachádza erb historickej komárňanskej župy.

### ***Budova bývalého Jezuitského kolégia***

Baroková budova bývalého jezuitského kolégia patrí medzi najstaršie stavby mesta. Jej najstaršia časť bola postavená ešte v roku 1654, v rokoch 1748 - 1757 budovu prestavali a značne rozšírili. Po rozpustení jezuitského rádu, prešla do vlastníctva rádu benediktínov, ktorí v nej obnovili gymnaziálne vyučovanie.

### ***Dôstojnícky pavilón***

Budovu vybudovali v rokoch 1858 - 1863 v neogotickom štýle, pripomínajúcom anglickú gotiku. V tejto rozsiahlej budove v tvare "U", jednej z najväčších objektov mesta, pôvodne bývali dôstojníci miestnej posádky s rodinami, v prednej časti bolo dôstojnícke kasíno, v období medzi dvoma vojnami v budove fungovalo mestské divadlo. V r. 2000 bolo nádvorie pavilónu zrekonštruované a obohatené o amfiteáter. V súčasnosti objekt používa Mestský úrad a univerzita Jánosa Selyeho, veľká sála bola zrekonštruovaná a používa sa na slávnostné akty, ako napríklad na promócie študentov, rôzne slávnosti a pod.

### ***Budova Podunajského múzea – bývalý Kultúrny palác***

Pozoruhodnou pseudoromantickou stavbou mesta je súčasná budova Podunajského múzea, postavená v roku 1913 za osem mesiacov. Pôvodne tu boli umiestnené zbierky múzea, založeného v r. 1886, mestský archív a knižnica, dnes je stavba vyhradená pre muzeálne účely. Vo výstavných miestnostiach múzea si môže návštevník prezrieť hodnotnú stálu archeologickú, historickú a národopisnú expozíciu, ako aj dočasné tematické a výtvarné výstavy. V budove sídli aj Jókaiho všeobecnovzdelávacie a múzejné združenie.

### ***Budova Slovenského gymnázia, bývalá chlapčenská škola***

Už v roku 1927 sa ozvali prvé hlasy na zriadenie slovenského gymnázia v Komárne a v roku 1936/37 sa otvorilo prvé reálne gymnázium. Škola nemala vlastnú budovu, tri triedy boli umiestnené v Maďarskej meštianskej škole.

### ***Budova maďarského gymnázia***

Škola otvorila po prvýkrát svoje brány v r. 1908, história školy sa však datuje už od roku 1649. Pôvodne Benediktínske gymnázium malo vždy vynikajúcich a významných profesorov a nadaných študentov. Z radov pedagógov to bol napr. básnici Dávid Baróti Szabó, Gergely Czuczor, člen Maďarskej akadémie vied a neskôr ostrihomský arcibiskup Kolos Vaszary. Z medzivojnového obdobia boli známi: Károly Harmos, Lucián Bíró, z povojnového obdobia sa zapísali do histórie Komárna Zoltán Szénássy, Tibor Gáspár, Béla Czókoly a ďalší.

Gymnázium navštevoval aj János Selye, ďalej akademický maliar Árpád Feszty, hvezdár Miklós Konkoly-Thege a medzi inými aj nedávno zosnulý herec Attila Kaszás.

**Budova súdu**

Budovu postavil v 70-tych rokoch 19. storočia a nesie neorenesančné stopy. Je jednou z významných pamiatok toho historického obdobia, stavba bola zrealizovaná na základe projektov profesora Sándora. V budove od prvopočiatkov až do dnešných čias sídli súdna prokuratúra.

**Budova Zichyho paláca**

Dvojposchodová budova, postavená okolo roku 1640 v klasicistickom štýle. Vjazd do objektu je lemovaný portálom, nad ktorým je balkón so železnou klasicistickou mrežou. Vo dvore sú otvorené arkády.

**Budova Zlatá ryba**

V roku 1907 ju dal postaviť Pick Ignác, obchodník s múkou.

**Bývalá kaviareň Grand**

Bývalá kaviareň Grand bola postavená v rokoch 1889-1902 v secesnom slohu.

**Secesná budova bývalej Komárňansko – vidieckej sporiteľne**

Secesná budova bola postavená v rokoch 1901-1902 podľa projektov Ferenca Fischera. Jej brána je dielom komárňanského umeleckého zámočníka Andrása Töröka.

**Budova Jókaiho divadla**

Jókaiho divadlo bolo otvorené v roku 1987 po viac ako desiatich rokoch stavebných prác. Vo vstupnej časti budovy sa nachádza plastika sochára Tibora Bártfaya, na poschodí, steny zdobia plastiky sochára Tibora Kaveckého a interiér dopĺňajú práce maliara Petra Mestera.

**Vodárenská veža**

Vodárenská veža v Komárne (vodojem) bola postavená v roku 1902 v duchu dobového romantizmu. Je jednou z najcharakteristickejších budov mesta. Veža je vysoká 28 metrov a jej celkový objem nádrže je 500 kubických metrov. Zároveň bola vybudovaná aj vodáreň a vodovodná sieť mesta. Z dôvodu zvýšených tlakových pomerov vo vodovodných potrubíach však už nie je v prevádzke, avšak stále je udržiavaná v prevádzkyschopnom stave. V súčasnosti sa pri veži nachádza park a Stredná priemyselná škola.

**Nádvorie Európy**

Bolo vybudované v r. 1999 – 2000 z budov v charakteristických slohoch jednotlivých národov Európy. Zdobia ho sochy a pamätné tabule panovníkov a iných významných osobností.

**Budova Univerzity J.Selyeho**

Prestavbou bývalých budov po sovietskych vojakoch vznikla v r. 2006. Nachádza sa v nej 350 – miestna konferenčná sála, knižnica, jedáleň, posluchárne.



### ***Komárňanská tržnica***

Postavená bola v r. 1994. Jej pôdorys napodobňuje pôdorys komárňanskej pevnosti.

### **Prehľad pamätných miest a pamätníkov v meste Komárno:**

***Súsošie Cyrila a Metoda ( 2010)***

***Busta Jánosa Selyeho ( 2004)***

***Busta kráľa Ladislava V. (Pohrobka) ( 2000)***

***Pamätník odvečených Komárňanov ( 1999)***

***Pamätník Attilu Kaszása ( 2008)***

***Socha básnika Csokonai Vitéz Mihály (2005)***

***Busta biskupa Józsefa Királya (1999)***

***Kamene zmiznutých ( 2013)***

### ***Pomník obetiam fašizmu***

Je venovaný pamiatke občanov, ktorí v čase 2. svetovej vojny boli odvečení a zavraždení nemeckými fašistami.

### ***Pamätná tabuľa obetiam Holocaustu***

Nachádza sa na stene Malej synagógy. Pamätná tabuľa s hebrejským, slovenským a maďarským nápisom bola odhalená 29. apríla 1992.

### ***Pomník padlých vojakov maďarskej Červenej armády***

Pomník - náhrobok, umiestnený v rímsko-katolíckom cintoríne, pripomína hrdinstvo 102 vojakov a robotníkov, ktorí sa v roku 1919 v čase Maďarskej republiky rád pokúsili dobyť a obsadiť mesto Komárno. Na pamiatku hrdinov, ktorí v tomto boji padli, dali postaviť obyvatelia Komárna tento pomník.

### ***Pamätná tabuľa Móra Jókaiho***

Vystavená je na pamiatku veľkého komárňanského rodáka, svetoznámeho romantického spisovateľa. Okrem jeho zachovalých rukopisov a osobných predmetov pripomínajú tohto veľikána literatúry aj pamätné tabule, z ktorých jedna označuje miesto, kde stál jeho rodný dom.

### ***Pomník Móra Jókaiho***

Tento pomník dali zhotoviť obyvatelia Komárna z verejnej zbierky v roku 1937 na počesť veľkého spisovateľa. Sediaca bronzová socha spisovateľa v nadživotnej veľkosti je umiestnená na nádvorí Podunajského múzea, spočíva na širokom, stupňovite sa zmenšujúcom travertínovom podstavci. Je dielom komárňanského sochára Júliusa Berecza.

### ***Socha Franza Lehára***

Socha od Emila Venkova stojí v parku, zriadenom na mieste rodného domu skladateľa.



### ***Pomník generála Györgya Klapku***

V maďarskej revolúcii v rokoch 1848/49 komárňanská pevnosť odolávala útokom cisárskych vojsk. Hrdinskému veliteľovi pevnosti dalo mesto v roku 1896 postaviť pomník, ktorý zhotovil sochár József Róna. Po skončení 2. svetovej vojny, v časoch nacionálnej neznášanlivosti, odstránili sochu z námestia a previezli ju do pevnosti. Pri príležitosti 700-ého výročia udelenia mestských privilégií Komárnu, znovu postavili sochu na novom podstavci v parku pred pevnosťou. Po roku 1989 sochu premiestnili na jej pôvodné miesto - na radničné námestie.

### ***Pomník generála M. R. Štefánika***

Tento bronzový pomník bol postavený v roku 1936 významným českým sochárom Otakarom Španielom. V roku 1938 bol premiestnený do Banskej Bystrice, kde ju postavili na vrch Urpín a zotrvala tu až do konca 2. svetovej vojny, kedy ju previezli späť do Komárna a 9. mája 1948 umiestnili na mieste odstránenej sochy gen. Györgya Klapku na radničnom námestí. Odtiaľto ju v 50-tych rokoch odstránili a v roku 1968 ju postavili do Ružovej aleje, avšak o šesť rokov ju opäť odstránili. Dnes stojí pred budovou Matice slovenskej.

### ***Socha svätého Štefana***

Socha prvého uhorského kráľa v životnej veľkosti stojí na Tržničnom námestí. Bronzové súsošie vytvoril maďarský sochár Lajos Győrfi. Socha bola odhalená v r.2009.

## **V Komárne nájdeme viacero cirkevných budov:**

### ***Pravoslávny kostol***

Vzácnou a svojráznou kultúrne-historickou pamiatkou mesta je Pravoslávny kostol, postavený v barokovom slohu v roku 1754. Z umelecko-historického hľadiska najcennejšiu časť kostola tvoria dubové barokové stallá, ikonostázy a v kostole umiestnené ikony zo 16. - 18. storočia. Ikony sem boli prenesené z Balkánu Srbmi, ktorí sa v čase tureckého nebezpečenstva usadili v meste. Základný kameň najstaršieho kostola Srbov položili ešte v roku 1511 a bol postavený na území dnešnej pevnosti.

### ***Kostol sv. Ondreja***

Kostol dali postaviť jezuiti v rokoch 1748 - 1755. Fresky tohto veľkého a bohato zdobeného barokového kostola vyhotovil známy maliar Antal Maulpertsch v roku 1760.

Počas zemetrasenia v roku 1763 a neskôr za obliehania v roku 1848 podľahol následkom požiaru. V rokoch 1850 – 1860 kostol zažil svoju prestavbu, po ktorej na ňom prevládli prvky neskorobarokového slohu. Posledná veľká rekonštrukcia kostola prebehla v r. 1896 na základe podkladov komárňanského staviteľa Mikoša Nándora.

V kostole sa nachádzajú sochy komárňanského sochára Gyulu Berecza z roku 1931, vystavené na počesť padlých v I. svetovej vojne. V roku 1947 pribudla socha 14 zastavení Krížovej cesty.

Kostol sa priebežne obnovuje, v roku 2014 prebehla rekonštrukcia fasády.

### ***Kostol sv. Rozálie***

Zaujímavou pamiatkou klasicistického stavebného slohu je kostol sv. Rozálie, postavený v roku 1848. Pozornosť záujemcov púta svojou netypickou formou. Budova bola projektovaná a vybudovaná podľa vzoru rímskych rotúnd. V exteriéri k oválu lode, ktorá je zaklenutá laternovou



kupolou, sa pripája obdĺžnikové presbytérium. Na protiľahlej strane je umiestnený chór s organom.

### **Kostol reformovanej cirkvi**

Po vydaní tolerančného patentu Jozefom II. V roku 1781 reformovaná cirkev podala žiadosť na magistrát mesta na výstavbu kostola, s ktorou sa začalo v r. 1787, vysvätený bol v r. 1788.

So stavbou veže kostola sa začalo v roku 1818, ale v dôsledku hospodárskej krízy sa ju podarilo dokončiť až v roku 1832. V roku 1849 počas obliehania mesta kostol vyhorel, strecha kostola bola obnovená nasledujúci rok, v r. 1853 dokončili i obnovu interiéru. V r. 1922 bola v priestoroch kostola umiestnená Pamätná tabuľa na počesť padlých v I. svetovej vojne. V 30.-rokoch bolo zavedené elektrické osvetlenie,

V strede kostola bol umiestnený kovaný luster komárňanského kováča Andrása Töröka. Kostol bol naposledy obnovený v sedemdesiatych rokoch.

### **Kostol evanjelickej cirkvi augsburského vyznania**

Kostol bol postavený v klasicistickom štýle v roku 1796, posvätený v januári 1978, ale veža bola pristavaná až v roku 1899. Exteriér je neoklasicisticky prefasádovaný koncom 19. storočia a renovovaný bol v roku 1975.

### **Vojenský (posádkový) kostol - Malá Synagóga, Sociálny útulok židovskej náboženskej obce**

Po 2. svetovej vojne rapídne klesol počet členov miestnej židovskej náboženskej obce, ktorej bohoslužby sa konajú v tzv. Malej synagóge na Štúrovej ulici, postavenej spolu s bývalým sociálnym útlukom židovskej náboženskej obce v roku 1896. Útulok bol založený Kolomanom Friedom. Nachádza sa tu miestnosť, ktorá slúži ako modlitebňa, galéria pre ženy.

### **Kaplnka sv. Anny, bývalý špitál**

Prvý špitál, neskôr chudobinec mesta, bol umiestnený v budove, v ktorej sa nachádza i dnešná kaplnka sv. Anny, postavená v 18. storočí v barokovom slohu. Dlhé desaťročia tu liečili infekcie chorých z mesta a okolia, neskôr tu našli útulok najchudobnejší a opustení ľudia z okolia. Čelný oltár kaplnky sa dodnes zachoval v pôvodnom stave.

Tabuľka 11 Kultúrne pamiatky

Prehľad kultúrnych a historických zariadení v meste					
Zariadenie	počet	poznámka	zariadenie	počet	poznámka
kultúrny dom	2	MsKS, Dom Matice slovenskej	parky	4	-
dom smútku	2	katolícky, reformovaný	farský úrad	4	-
kostol	2	rímsko-katolícky	zaujímavosti a iné pamiatky	2	NKP Pevnostný systém NKP vodárenská veža
	1	evanjelický			
	1	reformovaný			
	1	grécko-katolícky			



	1	nevysvätený -bývalý vojenský kostol – v súčasnosti Limes Galéria moderného umenia	archeologické náleziská	30	-
			klub mládeže	1	Centrum voľného času
kaplnka	2	-	múzeum	1	-
knižnica	1	-	sochy	43	-
klub dôchodcov,	1	-	chránené územia	1	-
cintorín	3	-	významné hroby	10	-

Zdroj: Vlastné spracovanie na základe údajov z MsÚ, 2015

## 1.2 Poloha a prírodné podmienky

### Charakteristika územia mesta Komárno

Mesto Komárno sa rozprestiera na ľavom brehu Dunaja, vo východnom cípe Žitného ostrova, pri dolnom toku Malého Dunaja, Nitry a Žitavy.

Z matematického hľadiska sa mesto Komárno výmerou 10 280,7 ha, vymedzuje súradnicami 18° 07' 42'' v. d. a 47° 45' 48'' s. š. Patrí do Nitrianskeho kraja, kde je okresným mestom.

Z fyzickogeografického hľadiska južnú hranicu tvorí rieka Dunaj, kde sa vytvorili na ploche Podunajskej roviny riečne nánosy. Z juhu na východ tvorí hranicu sieť alochtónnych riek, akými sú okrem Dunaja aj Váh, Nitra a Žitava. Všetky tieto rieky majú vzhľadom na plochosť územia malý spád. Spolu so sústavou živých a mŕtvych ramien so širokými inundačnými územiami, lužnými lesmi a močiarimi, vytvárajú charakteristický výzor krajiny Podunajskej nížiny, resp. jej súčasti Podunajskej roviny a Podunajskej pahorkatiny. Celé územie leží v rovinnej časti, v nadmorskej výške 110 m. n. m.

Z administratívneho hľadiska má mesto Komárno najväčšie katastrálne územie okresu Komárno. Severnú hranicu tvorí s katastrálnymi územiami ako mesto Hurbanovo a obce Martovce, Vrbová nad Váhom. Ďalej zo západu hraničia obcami Kameničná a Zlatná na ostrove. Obce Iža, Chotín, Svätý Peter hraničia s katastrálnym územím mesta Komárno z východu. Mesto Komárno sa nachádza v juhozápadnej časti Slovenskej republiky. Z hľadiska územnosprávneho členenia SR patrí mesto na úrovni NUTS 3 do Nitrianskeho kraja, na úrovni NUTS 4 do okresu/obvodu Komárno. Komárno v súčasnosti plní funkciu okresného/obvodného mesta.

Mestské časti: Čerhát, Ďulov Dvor, Hadovce, Kava, Lándor, Malá Iža, Malý Harčáš, Nová Osada, Nová Stráž, Pavel, Veľký Harčáš.

Symbolmi mesta sú erb a vlajka. Erb mesta zobrazuje v červenom štíte na zelenej pažiti so sútokom dvoch modrých riek, strieborné trojvežové opevnenie. V medzerách medzi vežami sa nachádzajú dve zlaté hviezdy. V opevnení je otvorená brána s do polovice vytiahnutou mrežou. •





Vlajka mesta pozostáva z troch pozdĺžnych pruhov v poradí červený, žltý, zelený. Ukončená je zástrihom, tzv. lastovičím chvostom.

Komárno sa z väčšej miery nachádza na rovine. Nadmorská výška k. ú. mesta Komárno sa pohybuje medzi 107 – 114 m n. m., stred mesta je v nadmorskej výške 112 m n. m. Podľa administratívneho členenia Slovenskej republiky mesto Komárno patrí do Nitrianskeho kraja.

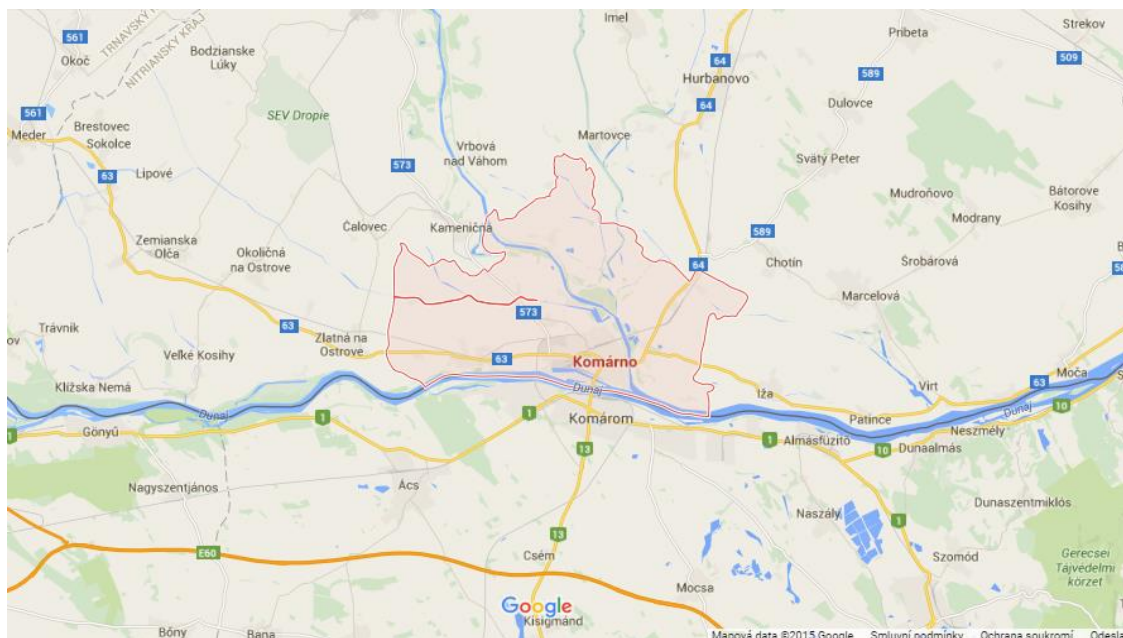
Mesto Komárno je nielen najjužnejším, ale aj najnižšie položeným miestom v Slovenskej republike. Jeho rozloha je 102,8 km<sup>2</sup>.

Podunajskú rovinu tvoria riečne naplaveniny prikryté na niektorých miestach viatymi pieskmi alebo piesčitými sprašami. Najviac materiálu uložil Dunaj, ktorý týmto spôsobom vytvoril rozsiahlu nivu so šírkou do 30 km. Môžeme povedať, že táto rieka svojim dominantným postavením v minulosti formovala a určila charakter celého územia, na ktorom sa rozprestiera územie Komárna a ovplyvňuje ho dodnes.

Veľmi významné je spolupôsobenie ďalších riek pretekajúcich týmto regiónom, predovšetkým Váhu, Nitry, Malého Dunaja a Žitavy. Spolu so sústavou živých i mŕtvych ramien, močiarimi, otvorenými vodnými plochami a kanálmi utvárajú typický ráz Podunajskej roviny.

Vďaka svojej polohe a geomorfologickému vývoju i priaznivej klíme sa tu vytvoril najväčší potenciál pre poľnohospodárske využívanie krajiny, nachádzajúce sa ekosystémy sú charakteristické maximálnou tvorbou biomasy. Územie má veľmi dlhé vegetačné obdobie, čo umožňuje pestovať aj vysoko náročné plodiny.

Obrázok 1 Poloha mesta Komárno



Zdroj: maps.google.com

*Vzdialenosť mesta od krajského a hlavného mesta:*

- Nitra – 68,5 km



- Bratislava – 109 km

*Poloha mesta k pólom ekonomického rozvoja širšieho regionálneho významu:*

- Dunajská Streda – 53 km
- Nové Zámky – 32 km

*Lokalita mesta vzhľadom k pólom ekonomického rozvoja medzinárodného významu:*

- Viedeň – 168 km
- Budapešť – 95 km
- Győr – 46 km

Blízkosť mesta Komárno k pólom regionálneho a medzinárodného významu predstavuje veľkú výhodu pri jeho budúcom rozvoji a vytvára podmienky pre rast a kvalitu života jeho obyvateľov uspokojovaním ich potrieb.

Mesto Komárno je súčasťou mnohých združení a zoskupení, akým sú Pons Danubii Ezus/EGTC, ZMOŽO, Únia miest Slovenska, Regionálne združenie Váh-Dunaj-Ipeľ, ZMOS okres Komárno, Dunajský vedomostný klaster, RRA Ister a Združenie Dolný Žitný Ostrov. Tieto združenia a zoskupenia združujú obce, mestá a iné subjekty, pričom zastupujú záujmy svojich členov smerom k štátu, nadnárodným organizáciám a iným subjektom. Koordinujú aktivity pri projektoch, organizujú semináre, stretnutia, v rámci ktorých si členovia vymieňajú skúsenosti a pod.

Poloha mesta Komárno je veľmi výhodná. Prispieva k rozvoju cestovného ruchu, nakoľko mesto je situované v blízkosti hraníc s Maďarskom a Rakúskom. Mesto Komárno má taktiež vytvorenú partnerskú spoluprácu so zahraničnými partnermi, konkrétne sú to mestá Lieto (Fínsko), Weissenfels (Nemecko), Blansko, Terezín, Kralupy nad Vltavou (ČR), Komárom (HU) a Sebes (Rumunsko).

### **Prírodné podmienky**

Prírodné podmienky vytvárajú predpoklady pre ekonomický rozvoj a vplyvajú na kvalitu života lokálneho obyvateľstva.

Mesto Komárno leží v Podunajskej nížine. Územie mesta patrí do povodia rieky Dunaj, druhým významným vodným tokom je Váh a tretím najvýznamnejším vodným tokom územia mesta je Stará Nitra. V južnej polovici územia prevládajú piesočnato-hlinité a hlinité pôdne druhy, kým severná polovica územia mesta Komárno sa vyznačuje ílovito-hlinitými a ílovitými pôdami. Pozdĺž vodných tokov sú najrozšírenejšími pôdnymi typmi nívne pôdy karbonátové a nívne pôdy glejové. Potenciálnu prirodzenú vegetáciu na väčšine územia mesta predstavujú jaseňovo-brestovo-dubové a jelšové lužné lesy, kým pozdĺž vodných tokov potenciálnu prirodzenú vegetáciu predstavujú vrbovo-topoľové lužné lesy. Dominantnými prvkami krajiny štruktúry sú



poľnohospodársky využívané plochy, či už je to veľkoobľoková a maloobľoková orná pôda alebo lúky a pasienky.

Tabuľka 12 Výmera pôdneho fondu

Katastrálne územie	Druh pozemku	Výmera parciel v m <sup>2</sup>
Nová Stráž	Orná pôda	17 207 375
	Vinica	12 764
	Záhrada	324 960
	Ovocný sad	68 705
	Trvalý trávny porast	673 964
	Lesný pozemok	49 573
	Vodná plocha	2 070 818
	Zastavaná plocha	1 349 259
	Ostatná plocha	1 161 976
<b>spolu</b>		<b>22 919 394</b>
Komárno	Orná pôda	41 624 931
	Vinica	38 094
	Záhrada	2 037 859
	Ovocný sad	41 531
	Trvalý trávny porast	7 021 952
	Lesný pozemok	3 347 326
	Vodná plocha	8 152 101
	Zastavaná plocha	8 808 156
	Ostatná plocha	9 176 318
<b>spolu</b>		<b>80 248 268</b>

Zdroj: Vlastné spracovanie na základe údajov z MsÚ, 2015

Mesto Komárno je sídlom regionálneho a nadregionálneho (cezhraničného) významu, ktoré sa prirodzene vyvinulo na sútoku Dunaja a Váhu a na prechode významných dopravných trás krajinou. Terén je plochý, mierne zvlnený akumulárnymi formami reliéfu (agradáčne valy a medziagradáčne depresie, pieskové presypy) s miernym sklonom k juhu-juhovýchodu, absolútna výška terénu územia je 108 – 110 m n. m. Hydrografická sieť je koncentrovaná do vejáru alochtónnych riek Dunaj, Malý Dunaj, Váh, Nitra a Žitava. Sústava povrchových tokov, starých a mŕtvych ramien s lesnými porastmi a kultúrnej stepi tvoria charakteristický výzor súčasnej krajiny. Činnosťou človeka sa výrazne zmenila tvárnosť a charakteristiky krajiny, jej štruktúra, dynamika a vzťah jej funkčných plôch a zložiek.

V súčasnosti má mesto Komárno platný územný plán (ÚPN), ktorý bol schválený MsZ Komárno 20.10.2005 a v roku 2007 sa k nemu pripojil územný plán pre časť Alžbetin ostrov, schválený MsZ Komárno 27.7.2007.

### Geomorfologické podmienky

Z hľadiska geomorfologického je mesto a lokalita navrhovanej činnosti súčasťou mladej mierne diferencovanej negatívnej - poklesávajúcej morfoštruktúry Panónskej panvy s agradáciou



(reliéf rovín a nív a reliéf zvlnených rovín), v severnom sektore (prevažne) bez agradácie (reliéf zvlnených rovín a reliéf nížinných pahorkatín). Podľa regionálneho geomorfologického členenia Slovenska patrí širšie územie do oblasti Podunajská nížina a jej nižšej oblasti Podunajská rovina. Podunajská rovina je prvok reliéfu medzriečia Dunaja, Malého Dunaja, Váhu, Nitry a Žitavy. Depresné časti Podunajskej roviny (mokraďové depresie) zaberajú veľké plochy v priestore medzi Kolárovom a Komárnom (Okoličianska mokraď, Mártovska mokraď). Mikroreliéf Podunajskej roviny je monotónny, denivelácie sú tvorené iba nepravidelnými pruhmi 1 - 2 m vysokých agradačných valov, reliktnými sústavami mŕtvych ramien a spravidla plošne rozptýlenými vyvýšeninami zväčša na okraji sekundárne (antropogénne) upravených dún a presypov pieskov. Sklon reliéfu územia je menší ako 10.

Tektonická stavba je zložitá. Územie je súčasťou paleogénnej a neogénnej panvy, ktorá po obvode hraničí s kryštalinikom tatrica a jeho sedimentárnymi obalovými sériami a na východe s neogénnymi vulkanitmi. Mesto a miesto navrhovanej činnosti a blízke východné okolie je na kryhe v zóne pozitívnych jednotiek podsústavy Panónskej panvy so zdvihom veľmi malým. Smerom na SV prechádzajú do jednotiek so zdvihom veľkým až veľmi veľkým. Na západnej strane susedí so zónou negatívnych jednotiek Panónskej panvy s poklesom veľmi malým až malým s prechodom do jednotiek s poklesom veľkým až veľmi veľkým. Výraznou tektonickou líniou v území sú zlomy Z–V (ZJZ – VSV) smeru, ktoré sa križujú so zlomami JV – SZ smeru v širšom okolí, ktoré sú kombinované so zlomami SV - JZ smeru. Vodné toky sú pravdepodobne viazané na aktívne vrchnopliocénne až pleistocénne zlomové línie. Územie je v zóne hodnôt vertikálnych pohybov vrchnobádenského zarovnaného povrchu o až – 500 m.

### **Geologické podmienky**

Geologická stavba územia je pomerne zložitá. Kvartér je vo vrchných vrstvách zastúpený fluvialnými (terasovými) sedimentmi Dunaja a jeho ľavostranných prítokov. Ide o holocénne hlinité, ílovito a piesčitohlinité povodňové fluvialne sedimenty s vložkami piesku, s nízkym obsahom humolitov. V záujmovom území tvorí povrchovú vrstvu humózná hlina. V podloží, v závislosti od jej hrúbky, je strednozrnitý suchý piesok (0,5 – 3,8 m p.t.). Od hĺbky 3,8 až do cca 13 m p.t. je zvodnený šedý štrkopiesok. Pod ním do hĺbky 15 m je hrubý piesok, ktorý až do hĺbky 28 m p.t. prechádza do štrkopiesku zvodneného s obsahom 60 % hrubého piesku. Pod ním, až do hĺbky cca 38 m je vrstva šedo sivého jemného piesku. V zastavanom území mesta dominujú polygénne antropogénne heterogénne pokryvné útvary. V celom SV sektore prevládajú staršie fluvialne a eolické sedimenty (starý holocén, pleistocén) piesky, piesčité štrky terás bez pokryvu spraší, alebo sprašových hĺn, smerom k pahorkatine s pokryvom spraší, sprašových hĺn a svahovín. Z hľadiska morfolologickej odolnosti hornín je územie v IV. stupni, t.j. najnižšej triede odolnosti. Neogén (dák) je podložným útvarom kvartéru v širšom dotknutom okolí. Zastúpený je pestrými ílmi, miestami s pieskami alebo štrkami. Jeho báza je v hĺbke asi 500 m. Geochemickými typmi hornín v celom širokom území sú ílovce a pieskovce.

### **Pedologické podmienky**

V zastavanom území a poľnohospodárskych areáloch sú vyvinuté antropogénne pôdy (kultizeme). Pôdne pomery sú odrazom zložitého geomorfologického vývoja územia počas kvartéru. Územie je budované holocénnymi fluvialnými sedimentmi Dunaja, Váhu, Nitry, Žitavy s prevahou nívnych hlinitých, hlinito-ílovitých a piesčitých kalov. Na týchto sedimentoch sú vyvinuté fluvizeme a v depresných polohách sú vyvinuté čiernice glejové karbonátové. V celom



širšom dotknutom území sú pôdy s vysokou až strednou bonitou, sú to najproduktívnejšie a vysokoprodukčné orné pôdy Slovenska. Index poľnohospodárskeho potenciálu je vysoký (91 – 100 %). Prevažujú černozy čiernicové karbonátové, lokálne čiernice černozemné karbonátové až čiernice glejové karbonátové, na starých karbonátových fluvialných sedimentoch. V nive Dunaja sú to čiernice typické karbonátové, sprievodné čiernice černozemné pelické a glejové, karbonátové, lokálne organozeme typické a glejové s miestnym výskytom fluvizemí glejových a sprievodných glejov. Prevažujú typy pôd hlinito - piesčité, piesčito - hlinité až hlinité. Podľa pôdnej reakcie patria pôdy do skupiny pôd so slabou alkalickou reakciou.

### **Hydrologické podmienky**

Hydrogeologické a hydrochemické pomery sú vo všeobecnosti podmienené geologickou a tektonickou stavbou územia, úložnými, litologickými, klimatickými, hydrologickými aj geomorfologickými pomermi a vo veľkej miere pozíciou priepustných polôh ku zdrojom dotácie podzemnej vody.

Mesto je súčasťou hydrogeologického rajónu Q 052 – kvartérnych štrkopiesčitých náplavov Dunaja a Malého Dunaja. Z vodohospodárskeho hľadiska je to najvýznamnejší rajón Slovenska. V roku 1973 bola horná a stredná časť Žitného ostrova vyhlásená za chránenú vodohospodársku oblasť (CHVO). Využiteľné množstvo podzemných vôd je 5,00 -9,99 l.s-1.km<sup>2</sup>. Hlavným kolektorom podzemnej vody v záujmovom území je súvislá vrstva zvodnených fluvialných štrkov dominantných tokov územia.

Podzemné vody územia podľa Palmer-Gazdovej klasifikácie sú výrazne až nevýrazne základného hydrouhličitanu-vápenatého typu (Ca – HCO<sub>3</sub>), prípadne s Ca – Mg –SO<sub>4</sub> – HCO<sub>3</sub> prechodného typu chemizmu. Teplota vôd je od 10,2 do 15,10°C. Podzemné vody sú kyslé až slabo alkalické (pH = 6,65 až 8,13). Celková mineralizácia podzemných vôd sa v lokálne mení od strednej po silnú (od 384 až 1860 mg.l<sup>-1</sup>). Podzemné vody hlbších obehov sú výrazne Na–HCO<sub>3</sub> základného typu s vyšším obsahom chloridových iónov. Tieto vody sú termálne (t = 31 oC), silne mineralizované (1974 mg.l<sup>-1</sup>) a slabo alkalické (pH = 8,3). Hladina podzemnej vody má voľný až mierne napätý charakter. Režim podzemnej vody je priamo závislý na režime dominantných povrchových tokov, t.j. hladiny začínajú pomerne prudko stúpať (sú dotované) v jarných mesiacoch (marec) a až do júna si udržiavajú vysoké úrovne. Potom nastáva znižovanie vodných stavov a rieky začínajú podzemné vody drénovať. Poklesovú tendenciu je možné sledovať až do jesenných mesiacov (august – september). Smer ich prúdenia je teda významne ovplyvňovaný stavmi hladín povrchových tokov a kapacitou kolektora podzemných vôd. Úrovne hladín podzemných vôd medzi jednotlivými objektmi sú pomerne vyrovnané a v závislosti na sezónnych zmenách dosahujú 105 až 107 m n.m., t.j. 2 – 3 m pod terénom (agradačné valy), na veľkých územiach medziagradačných mokradočných depresii vystupujú až na/nad úroveň terénu.

Povrchové vody – územie je súčasťou povodia Dunaja, územie je v zóne hustoty riečnej siete do 100 m/km<sup>2</sup>, v severnom a v južnom priestore 1500 – 2000 m/km<sup>2</sup>. Typ režimu odtoku je dažďovo-snehový oblasti vrchovinovo-nížinnej. Ročný elementárny odtok je v intervale viac ako 1,5 l.s-1.km<sup>2</sup>.

Doplňovanie zásob najvrchnejších horizontov podzemných vôd je striedavé – podzemnými vodami z povrchových tokov a zo zrážok. Územie je v zóne dostatku až prebytku vlastných vodných zdrojov.

Minerálne a termálne vody – v okrese Komárno, vzhľadom na morfofotektonické a hydrologické podmienky, nie sú evidované prirodzené výstupy týchto vôd na povrch.





Registrované sú v lokalitách Kameničná, Komárno, Patince, Vojnice, Nesvady, Kravany, Marcelová, Dolný Peter, Zlatná na Ostrove, Zemianska Olča.

V Podunajskej nížine je bohatý výskyt geotermálnych vôd. Ich hlavnými kolektormi sú triasové karbonáty a neogénne piesky, viazané na komárňanskú vysokú kryhu, ktorá je ich veľmi perspektívnou zónou. Vody sa využívajú na rekreačné účely na termálnych kúpaliskách v Komárne a Patinciach.

### **Klimatické podmienky**

Na základe klimatickogeografických typov Slovenska študované územie leží v suchej až mierne suchej oblasti teplej a prevažne teplej nížinnej klímy s miernou inverziou teplôt. Suma teplôt 10°C a viac za jeden rok je 3540.

Priemerná teplota vzduchu v regióne je 11,3 °C. Najchladnejší je mesiac január, kedy priemerná mesačná teplota vzduchu dosahuje hodnoty 0,4 °C. Najteplejší je mesiac júl s priemernou mesačnou teplotou 22,3 °C.

Tabuľka 13 Priemerné mesačné a ročné teploty vzduchu (v °C)

Mesiac	I.	II.	III.	IV.	V.	VI.	VII.	VIII.	IX.	X.	XI.	XII.	Rok	Amplitúda
Teplota	0,4	0,9	6,6	12,4	16,5	20,4	22,3	21,1	16,3	10,7	6,9	1,3	11,3	21,9

Zdroj: Vlastné spracovanie na základe údajov z MsÚ, 2015

Priemerný počet slnečných dní (s výskytom slnečného svitu aspoň 1 hodinu denne) v dotknutom území je 265. Najviac hodín slnečného svitu má júl (279), najmenej december (60). Priemerné ročné trvanie slnečného svitu dosahuje 2036 hodín.

Priemerná ročná oblačnosť dosahuje 55 %, pričom počet jasných dní dosahuje 49 a zamračených dní 90. Najväčšia oblačnosť pripadá na zimné mesiace (december - 73 %), najmenšia oblačnosť pripadá na letné (august - 38 %). Podstatná väčšina hmlistých dní sa viaže na obdobie jeseň – zima.

Tabuľka 14 Priemerný dátum nástupu a konca a priemerné trvanie charakteristických priemerných denných teplôt vzduchu

Charakteristická	0°C			5°C			10°C			15°C		
Poznámka	N	K	T	N	K	T	N	K	T	N	K	T
Dátum	14.	28.	319	11.	23. XI.	258	17. IV.	24. X.	191	19.	18.	123

Poznámka: N – prvý deň (nástup) s charakteristickou teplotou, K – posledný deň (koniec) s charakteristickou teplotou, T – trvanie obdobia s charakteristickou teplotou

Zdroj: Vlastné spracovanie na základe údajov z MsÚ, 2015

Pomocou extrémnych denných teplôt sa teplotné pomery miest bližšie charakterizujú vyhodnotením tzv. letných dní (denné maximum 25 °C a vyššie), mrazových dní (denné minimum -0,1 °C a nižšie) a ľadových dní (denné maximum -0,1 °C a nižšie). V regióne priemerný počet letných dní v roku je nad 91. Priemerný počet mrazových dní je v roku 81, kým počet ľadových dní je 17.

Záujmové územie nie je len najteplejšou oblasťou na Slovensku, ale patrí aj medzi najsuchšie oblasti Slovenska (chránená pred západnými vetrami predhorím Álp a Malými



Karpatmi), priemerný ročný úhrn zrážok je 621 mm. Úhrn zrážok vo vegetačnom období (apríl až september) je 386 mm a v zimnom období (október až marec) 235 mm. Maximum zrážok padne na území regiónu v júli (80,8 mm), minimum vo februári (33,3 mm). Hlavný zrážkový deficit je vo vegetačnom období.

Časť zrážok v zimnom období padne vo forme snehu, z ktorého sa pri teplotách pod nulou utvorí pokrývka dlhšieho alebo kratšieho trvania podľa priebehu počasia. Riešené územie patrí medzi najchudobnejšie na sneh na Slovensku. Výskyt snehu a trvanie snehovej pokrývky na danom území sú z roka na rok veľmi premenlivé v závislosti od rázu zimy. Priemerný dátum prvého dňa so snehovou pokrývkou pripadá na koniec novembra. Priemerný počet dní so snehovou pokrývkou za rok je 30,2, pričom najviac dní pripadá na mesiace január a február. Jej priemerná výška je 8 – 9 cm, maximálne 20 - 25. Územie je v zóne priemerných inverzných polôh. Zrážkové obdobie trvá približne 20 – 25 dní, bezzrážkové obdobie trvá 50 – 55 dní. Priemerná oblačnosť v septembri je 46 %, v decembri je 76 %. Počet dní s dusným počasím býva 20 - 30, priemerný počet dní s relatívne nízkou vlhkosťou vzduchu býva približne 70 - 75, počet dní s hmlou v priemernom roku je 20 – 45.

Tabuľka 15 Priemerný počet dní so snehovou pokrývkou

Mesiac	I.	II.	III.	IV.	V.	VI.	VII.	VIII.	IX.	X.	XI.	XII.	Rok
Priemerný počet	10,8	9,2	2,2	-	-	-	-	-	-	-	0,4	7,6	30,2

Zdroj: Vlastné spracovanie na základe údajov z MsÚ, 2015

Prúdenie vzduchu je najpremenlivejšia meteorologická veličina. Rýchlosť prúdenia vzduchu je podmienená prevažne rozložením tlakových útvarov v atmosfére, v prízemnej vrstve však do značnej miery pôsobia aj orografické vplyvy. Z hľadiska veterných pomerov sa v našom prípade jedná o jednu z najveternejších oblastí Slovenska. Najväčšie rýchlosti vetra a aj najviac veterných dní sa vyskytujú v zimnom a jarnom období. V chladnom polroku (od októbra do marca) je priemerná rýchlosť vetra 3,0 m/s, kým v teplom polroku (apríl až september) 2,8 m/s. V dotknutom území jednoznačne prevláda smer vetrov SZ – JV (početnosť 44,6 %) s priemernou rýchlosťou 3,5 m.s-1 a výskyt bezvetria je zastúpený 7,7 % početnosťou.

### Nerastné suroviny

Na základe evidencie Štátneho geologického ústavu Dionýza Štúra sa v meste Komárno nachádza ložisko nerastu LNN (4378 – Komárno, priestor A, štrkopiesky a piesky, 4379 – Zlatná na Ostrove, štrkopiesky a piesky), pričom pre tento vyhradený nerast nie je určené prieskumné územie.

Skládky divokého odpadu sú evidované tak, ako je uvedené na mape v prílohe.

### Rastlinstvo a živočíšstvo

Flóra - z hľadiska fyto geografického členenia územia Slovenska patrí záujmové územie do oblasti panónskej flóry (Panonicum), obvodu eupanónskej xerotermej flóry (Eupannonicum), okresu Podunajská nížina.

Pôvodnú potenciálnu vegetáciu tvorili v prevažujúcom rozsahu dubové lesy s javorom tatárskym a dubom plstnatým, jaseňovo-brestovo-dubové lesy a nížinné hygofilné dubovo-hrabové lesy, na pahorkatine dubové a cerovo-dubové lesy. Koridorom Dunaja sú sem splavované i niektoré horské elementy flóry. Okrem populácií a spoločenstiev závislých na klimatickom





charaktere, je krajina charakteristická prítomnosťou azonálnych typov. Súčasný stav vegetácie oproti potenciálnej vegetácii je výrazne pozmenený. Pôvodná vegetácia bola z rôznych dôvodov odstránená a nahradená sekundárnymi spoločenstvami, prevažne premenená na poľnohospodársky intenzívne využívané plochy a na urbánne územie. Pôvodné rastlinné spoločenstvá sa zachovali len v refúgiách.

Fauna - na základe zoogeografického členenia Slovenska – terestrický biocyklus - územie je súčasťou Panónskeho úseku provincie stepí; - limnický biocyklus - územie je súčasťou podunajského okresu Pontokaspickej provincie. Mesto leží na južnom rozhraní jeho stredoslovenskej (severné okolie) a západoslovenskej časti (južné okolie).

Dominantným prostredím v kontaktnom území je hydrosféra dominantných vodných tokov (Dunaj, Váh, Nitra, Žitava). Súčasný zastúpenie druhov fauny širšieho riešeného územia je výsledkom pôsobenia zložitého komplexu prírodných činiteľov a zásahov človeka. Vzhľadom na konfiguráciu terénu, v kontexte s lokálnymi podmienkami, výraznou prevahou urbanizovanej a poľnohospodárskej krajiny, je súčasná fauna z hľadiska diverzity, pomerne chudobná. V širšom riešenom území sa uplatňujú druhy od nížinných až po horské.

Koridor Dunaja a Váhu je významnou jarnou a jesennou migračnou cestou avifauny. Vo faune blízkeho dotknutého územia sú zastúpené prevažne kozmopolitné synantropné druhy viazané na biotopy ľudských sídiel a druhy viazané na voľnú oráčinovú a oráčino-lesnú krajinu.

Na území mesta sa nachádza niekoľko prvkov nadregionálneho, regionálneho a miestneho územného systému ekologickej stability (ÚSES).

#### *- biocentrá*

Prvky nadregionálneho ÚSES - Biocentrum Apáli

Prvky regionálneho ÚSES - Biocentrum Čerhát, Biocentrum Komárno – Tehelňa, Biocentrum Lándor, Biocentrum Kava I a Kava II, Biocentrum Ďulov Dvor

#### *- biokoridory*

Nadregionálneho významu - NBk 1 Dunaj, NBk 4 Tok Váhu a Vážskeho Dunaja

Regionálneho významu - RBk 11 rieka Nitra, RBk 13 Veľký lán, RBk 10 Okoličianska mokraď – kanál Kolárovo – Kameničná, RBk 22 Komárňanský kanál a Čalovský kanál, RBk 24 Pavelský kanál – Nová Stráž – Divina, RBk 26 Martovská mokraď – Patinský kanál, RBk 25 Hurbanovský kanál

Úlohou biokoridorov je spájať jednotlivé biocentrá, a tým umožniť migráciu a výmenu genetických informácií živých organizmov a ich spoločenstiev.

### **Ochrana prírody**

Ochranou prírody a krajiny sa rozumie obmedzovanie zásahov, ktoré môžu ohroziť, poškodiť alebo zničiť podmienky a formy života, prírodné dedičstvo, vzhľad krajiny a znížiť jej ekologickú stabilitu, ako i odstraňovanie takýchto zásahov. Cieľom ochrany prírody a krajiny je chrániť prírodu pre optimálne využitie krajiny. Príroda a jej časti v rámci krajiny predstavujú pre život nesmierne dôležitú, až existenčnú zložku životného prostredia. Prírodu a krajinu treba chrániť nielen z hľadiska súčasných životných potrieb, ale aj pre potrebu zachovať ju zdravú aj pre budúce pokolenie.

Ochranu prírody a krajiny s vyčlenením územnej a druhovej ochrany, ako aj ochrany stromov zabezpečuje zákon č. 543/2002 Z.z. o ochrane prírody a krajiny, ktorého hlavným poslaním je obmedzovanie zásahov, ktoré môžu ohroziť, poškodiť alebo zničiť podmienky a formy života, prírodné dedičstvo, vzhľad krajiny, znížiť jej ekologickú stabilitu, ako aj odstraňovanie následkov takýchto zásahov.



Pôvodné geoeosystémy boli v záujmovom území značne pozmenené predovšetkým vplyvom rozvoja poľnohospodárskej výroby, nakoľko prevažná časť územia patrí k typu krajiny s vysokým potenciálom pre poľnohospodárske využitie, predovšetkým formou veľkoblokového obrábania pôdy. Okrem poľnohospodárstva negatívne vplýva na prírodné ekosystémy aj lesné hospodárstvo, vodné hospodárstvo, priemysel, doprava a urbanizácia. Napriek tomu sa v riešenom území nachádza niekoľko lokalít a objektov, ktoré sú svojou hodnotou veľmi významné a sú vyhlásené za chránené.

Územnou ochranou prírody a krajiny podľa vyššie uvedeného zákona sa rozumie ochrana prírody a krajiny na území Slovenskej republiky alebo jeho časti. Pre územnú ochranu sa ustanovuje päť stupňov ochrany. Rozsah obmedzení sa so zvyšujúcim stupňom ochrany zväčšuje. Z hľadiska územnej ochrany v meste Komárno sa nachádza viac chránených území, ktoré si vyžadujú zvláštny stupeň ochrany a ktorých sa týka najprísnejšia ochrana prírody a krajiny.

Z hľadiska územnej ochrany v riešenom území sa nachádza viac maloplošných chránených území: 1 národná prírodná rezervácia (NPR), 2 prírodné rezervácie (PR) a 1 chránený areál (CHA): NPR Apálsky ostrov – nachádza sa na katastrálnom území mesta Komárno. Za NPR bola vyhlásená v roku 1954 z dôvodu, že je významnou lokalitou na zabezpečenie ochrany spoločenstiev lužného lesa vrbovo-topoľového a nížinného vo vysokej fáze sukcesie s predpokladom autonómneho vývoja týchto spoločenstiev a s výskytom mnohých vzácnych, ohrozených a chránených lužných a mokraďových druhov flóry a fauny. Novelizácia zákona bola v roku 2002. Rozloha územia je 85,97 ha. V pôsobnosti: ŠOP - S-CHKO Dunajské luhy. NPR Apálsky ostrov je zaradená medzi národne významné mokrade.

PR Komočín – nachádza sa na katastrálnom území mesta Komárno. Za PR bola vyhlásená v roku 2000 z dôvodu, že je významnou lokalitou na ochranu územia s výskytom kriticky ohrozených druhov rastlín - kosatca pochybného (*Iris spuria*), hviezdovca bodkovaného (*Galatella punctata*), silenky mnohokvetej (*Silene multifolia*) a iných. Rozloha územia je 0,49 ha. V pôsobnosti: ŠOP - S-CHKO Dunajské luhy.

PR Vrbina – nachádza sa na katastrálnom území obcí Kameničná a Komárno. Za PR bola vyhlásená v roku 1993 z dôvodu, že je významnou lokalitou na ochranu vzácného vrbovo-topoľového lužného lesa a vodných biotopov (je významným hniezdiskom avifauny). Celková rozloha chráneného územia je 34,49 ha, avšak do katastrálneho územia mesta Komárno zasahuje s rozlohou 10,75 ha. V pôsobnosti: ŠOP - S-CHKO Dunajské luhy.

CHA Strážsky park – nachádza sa na katastrálnom území Nová Stráž v meste Komárno. Za CHA bol vyhlásený v roku 1981 z dôvodu, že je významnou lokalitou na ochranu historického parku z hľadiska ochrany životného prostredia – z hľadiska dendrologického sa radí medzi najhodnotnejšie parky v okrese Komárno. Park má charakter lesoparku a nadväzuje na pás zelene medzi dvomi hrádzami. Výmera parku je 6,61 ha. V pôsobnosti: ŠOP - S-CHKO Dunajské luhy.

CHA Pri Orechovom rade - účelom vyhlásenia chráneného areálu je zabezpečenie ochrany biotopov európskeho významu: Vnútrozemské slaniská a slané lúky (1340) a Panónske slané stepi a slaniská (1530).

Natura 2000 je názov sústavy chránených území členských krajín Európskej únie a hlavným cieľom jej vytvorenia je zachovanie prírodného dedičstva, ktoré je významné nielen pre príslušný členský štát, ale najmä pre Európsku úniu ako celok. Táto sústava chránených území má zabezpečiť ochranu najvzácnejších a najviac ohrozených druhov voľne rastúcich rastlín, voľne žijúcich živočíchov a prírodných biotopov vyskytujúcich sa na území štátov Európskej únie a



prostredníctvom ochrany týchto druhov a biotopov zabezpečiť zachovanie biologickej rôznorodosti v celej Európskej únii. Sústavu NATURA 2000 tvoria dva typy území: chránené vtáčie územia a územia európskeho významu.

Na území mesta Komárno sa na základe výnosu Ministerstva životného prostredia Slovenskej republiky č. 3/2004-5.1 zo dňa 14. júla 2004 nachádza 5 navrhovaných území európskeho významu (ÚEV): Komárňanské slanisko, Pri Orechovom rade, Dolnovážske luhy, Pavelské slanisko a Alúvium Starej Nitry.

- Komárňanské slanisko - Identifikačný kód: SKUEV0010; Katastrálne územie: Komárno; Výmera lokality: 8,50 ha; Stupeň ochrany: 4

Územie je navrhované z dôvodu ochrany biotopu európskeho významu: Vnútrozemské slaniská a slané lúky (1340).

- Pri Orechovom rade - Identifikačný kód: SKUEV0017; Katastrálne územie: Komárno; Výmera lokality: 4,18 ha; Stupeň ochrany: 3

Územie je navrhované z dôvodu ochrany biotopov európskeho významu: Vnútrozemské slaniská a slané lúky a Panónske slané stepi a slaniská.

- Dolnovážske luhy - Identifikačný kód: SKUEV0092; Katastrálne územie: Komárno; Výmera lokality: 201,48 ha; Stupeň ochrany: 2,3,4

Územie je navrhované z dôvodu ochrany biotopov európskeho významu: Lužné dubovo-brestovo-jaseňové lesy okolo nížinných riek, Aluviálne lúky zväzu Cnidion venosi a druhov európskeho významu: kolok vretenovitý (Zingel streber), hrebenačka vysoká (Gymnocephalus baloni), býčko (Proterorhinus marmoratus), lopatka dúhová (Rhodeus sericeus amarus), hrúz bieloplutvý (Gobio albipinnatus) a vydra riečna (Lutra lutra).

- Pavelské slanisko - Identifikačný kód: SKUEV0099; Katastrálne územie: Nová Stráž; Výmera lokality: 35,04 ha; Stupeň ochrany: 3

Územie je navrhované z dôvodu ochrany biotopu európskeho významu: Vnútrozemské slaniská a slané lúky.

- Alúvium Starej Nitry - Identifikačný kód: SKUEV0155; Katastrálne územie: Svätý Peter, Hurbanovo, Komárno, Martovce; Výmera lokality: 408,19 ha; Stupeň ochrany: 4

Územie je navrhované z dôvodu ochrany biotopov európskeho významu: Aluviálne lúky zväzu (Cnidion venosi), Lužné vrbovo-topoľové a jelšové lesy, Nížinné a podhorské kosné lúky, Vnútrozemské slaniská a slané lúky a druhov európskeho významu: pichliač úzkolistý (Cirsium brachycephalum), býčko (Proterorhinus marmoratus), lopatka dúhová (Rhodeus sericeus amarus), hrúz bieloplutvý (Gobio albipinnatus), kunka červenobruchá (Bombina bombina) a vydra riečna (Lutra lutra).

V zmysle zákona č. 543/2002 Z.z. o ochrane prírody a krajiny kultúrne, vedecky, ekologicky, krajinotvorne alebo esteticky mimoriadne významné stromy alebo ich skupiny vrátane stromoradií môže krajský úrad životného prostredia vyhlásiť všeobecne záväznou vyhláškou za chránené stromy.

V meste Komárno je evidovaných 67 vyhlásených chránených stromov, ktoré sa nachádzajú obojstranne na ul. Platanová alej na Alžbetinom ostrove. Dôvodom ochrany Platanovej aleje je jej vedecko-výskumná, náučná a kultúrno-výchovná hodnota. Ochrana Platanovej aleje v Komárne je v pôsobnosti ŠOP SR Správa CHKO Dunajské luhy.



Predmetom ochrany sú vzácne, platany javorolisté – *Platanus hispanica*, ktoré majú dendrobiologický, ekostabilizačný a historický význam. Dôvodom ochrany je vysoká kultúrna, estetická, prírodovedná hodnota. Jedná sa o 200 ročné exempláre platana javorolistého, ktoré tvoria vhodné podmienky pre úkryt a hniezdenia avifauny v dutinách stromov. Sú to stromy vysoké 30-40 metrov. Platany vyžadujú voľné, chránené, teplejšie, hoci mierne zatienené polohy, výživné pôdy, mierne vlhké, nezamokrené ale ani veľmi suché, tak aby korene dosiahli hladinu spodnej vody. Chránené stromy sú vysadené ako aleja cca na úseku 1000m pozdĺž frekventovanej cesty aj napriek vyhlásenej 2. stupňovej ochrany. Stromy sú číslované od colnice až po chránený vodný zdroj (vodáreň). Pravá strana od colnice 1-33ks a ľavá strana od vodárne k colnici 34-67ks.

### **Životné prostredie**

Extravilán mesta Komárno je z hľadiska stavu životného prostredia a jeho zložiek možné označiť ako len mierne narušený, s dostatkom prirodzených prvkov krajinej štruktúry a dostatočným stupňom biotickej kvality územia. Intravilán mesta Komárno možno z hľadiska stavu životného prostredia označiť ako narušený až silne narušený v dôsledku negatívnych vplyvov výrobnjej činnosti a nedostatočného zastúpenia ekologicky a environmentálne významných prvkov sídla. Najhoršiu štruktúru a environmentálnu kvalitu majú plochy výroby, najlepšiu plochy s najväčším zastúpením individuálnej formy bývania.

### Stav ovzdušia

Z hľadiska kvality ovzdušia posudzované územie nepatrí k zaťaženým oblastiam, čo je dôsledok spolupôsobenia viacerých faktorov: nížinný reliéf – územie dobre prevetrávané – rozptylové podmienky vynikajúce, absencia priemyselných závodov výrazne znečisťujúcich ovzdušie. Na znečisťovaní ovzdušia sa v podstatnej miere podieľajú existujúce stacionárne zdroje znečisťovania ovzdušia, automobilová doprava a poľnohospodárstvo. Modernizácia vykurovania, predovšetkým rozvoj plynofikácie kladne ovplyvňujú stav znečistenia ovzdušia. Z hľadiska priestorovej diferenciacie v rámci katastra mesta je najviac znečistenou oblasťou centrum mesta a jeho okolie, a to predovšetkým v dôsledku lokalizácie mnohých priemyselných objektov a areálov, ako aj v dôsledku hlavných nadradených cestných komunikácií (I/63, I/64, II/573) pretínajúcich intravilán v smere západ-východ i sever-juh.

### Stav vôd

Povrchové vody - kvalita vody je súhrn jej fyzikálnych, chemických, mikrobiologických, biologických, toxických a radiačných vlastností vyjadrených hodnotami príslušných ukazovateľov kvality vody. Sledovanie kvality ako také má dokumentačný charakter a je spojené s hodnotením kvality vody alebo jej zmien v čase a priestore. Dosiahnutá kvalita vody a zistené vlastnosti vody predurčujú možnosti používania vody a účel používania vody určuje požiadavky na jej kvalitu. V dôsledku toho je hodnotenie kvality vody obyčajne spojené s aplikáciou limitných hodnôt ukazovateľov viazaných na účel použitia vody.

Na znečistení povrchových vôd v povodí Dunaja sa podieľajú odpadové vody priemyselného a komunálneho charakteru, ako aj znečistené vody z poľnohospodárskej činnosti. Najpodstatnejší význam má absencia odkanalizovania. Odpadové vody sa hromadia v žumpách a septikoch. Ďalším podstatným faktorom je poľnohospodárska činnosť prostredníctvom úniku pesticídov, dusičnanov a silážnych splaškov do spodných vôd.



Výsledná trieda znečistenia rieky Dunaj je III. trieda (znečistená). Váh, druhý najvýznamnejší vodný tok v posudzovanom území, patrí taktiež medzi znečistené toky Slovenska. Málo vodnatým je tok Stará Nitra. Do toku sú vypúšťané odpadové vody z obecnej ČOV Nesvady a vody z plošných zdrojov. V monitorovanom mieste Martovce (r.km 9,3) má voda trvalo, hlavne v letných mesiacoch, nízky obsah rozpusteného kyslíka a býva pravidelne silne eutrofizovaná. Požiadavky na kvalitu povrchovej vody pre všeobecné ukazovatele (časť A) neboli splnené pre O<sub>2</sub>, vodivosť, N-NO<sub>2</sub>, N-NO<sub>3</sub>, celkový fosfor a celkový dusík ako sprievodný znak eutrofizácie. Nízky prietok má aj Stará Žitava v monitorovanom mieste Stará Žitava-Martovce (r.km 4,4). Do málo vodnatého a plytkého toku sú vypúšťané odpadové vody z pivovaru Heineken a vody z plošných zdrojov. Voda má trvalo, hlavne v letných mesiacoch, nízky obsah rozpusteného kyslíka a býva pravidelne silne eutrofizovaná. Požiadavky na kvalitu povrchovej vody pre všeobecné ukazovatele neboli splnené pre O<sub>2</sub>, vodivosť, CHSKCr, NNO<sub>2</sub>, N-NO<sub>3</sub>, celkový fosfor a celkový dusík.

Podzemné vody sú ohrozené celým radom nekontrolovateľných zdrojov znečistenia, ako sú priesaky z poľných hnojísk a silážnych jám, priesaky z nevodotesných žump a septikov, negatívne vplyvy poľnohospodárskej chemizácie atď.. Podzemné vody tejto oblasti sú vysoko mineralizované (od 680 mg/l do 1700 mg/l), zvýšený je obsah síranov a dusičnanov, železa a ropných látok. Oblasť pririek Dunaja je veľmi zraniteľná a zaťažená poľnohospodárskym znečistením.

#### Stav a znečistenie horninového prostredia a pôd

Z hľadiska kvality pôdneho fondu disponuje prevažná časť územia – predovšetkým východná polovica – najkvalitnejším pôdnym fondom Slovenska. Všetky druhy pôd v rámci poľnohospodárskeho pôdneho fondu v posledných desaťročiach dlhodobým pôsobením intenzifikačných činiteľov (nedoriešené koncovky v chovoch hospodárskych zvierat, veľkoblokový systém hospodárenia na ornej pôde, zjednodušené oševné procesy, chemizácia a mnohé ďalšie aktivity) a všeobecným zhoršovaním kvality životného prostredia utrpeli na kvalite, čiže sa znížila ich prirodzená úrodnosť. Radónové riziko je nízke. V dotknutom území sa neprejavujú ani anomálie magnetického poľa Zeme.

#### Hluk

Najvýznamnejšie sú líniové zdroje hluku, do kategórie ktorých patria cestné a železničné komunikácie. Hlukom sú najviac zaťažené lokality nachádzajúce sa pozdĺž cestných dopravných ťahov I/63, I/64 a II/573, resp. pozdĺž železničných dopravných ťahov. Je nutné podotknúť, že železničná doprava má na hlučnosti menší podiel oproti cestnej doprave. V roku 2001 boli namerané maximálne hladiny hluku na uliciach Bratislavská cesta, Rákócziho, Záhradnícka, Mederčská a Petőfiho. V posudzovanom území je nezanedbateľný aj hluk z lodnej dopravy. Veľký podiel na ostatných zdrojoch hluku majú samozrejme priemyselné areály.

#### Zdravie obyvateľov

Zdravotný stav obyvateľov okresu Komárno sa podľa štatistických údajov pohybuje v celoslovenskom priemere. Medzi najčastejšie choroby zaraďujeme v skúmanej oblasti choroby obehovej sústavy, kardiovaskulárne ochorenia, nádorové ochorenia, ochorenia tráviaceho systému a dýchacích ciest. Stúpajúcu tendenciu majú tzv. civilizačné choroby a alergické ochorenia, ktoré sú veľmi úzko spojené so znečistením ovzdušia a zanedbávaním starostlivosti o poľnohospodárske



pozemky. Výrazný podiel na zdravotnom stave obyvateľstva má aj nadmerné zaťažovanie hlukom.

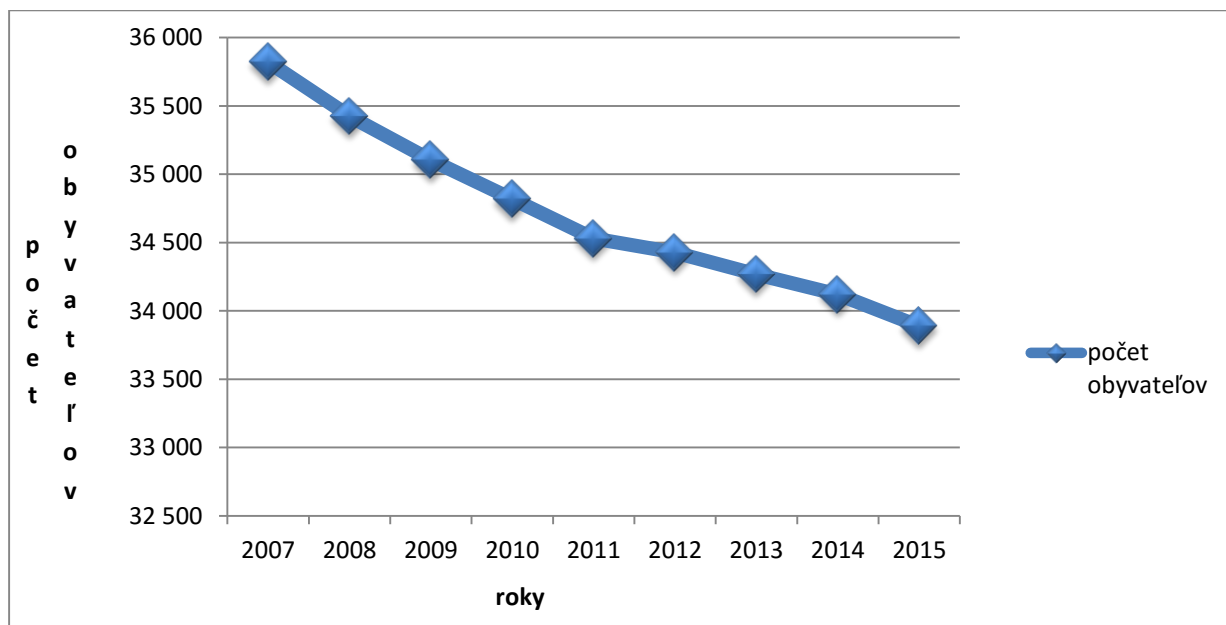
### 1.3 Štruktúra obyvateľstva

Rozvoj socio-ekonomickej oblasti obcí a miest závisí okrem iných faktorov aj od toho, ako napreduje rozvoj ľudských zdrojov, pretože práve tie sú hlavnou súčasťou regiónu a jeho hybnou silou. Socio-ekonomický rozvoj podporuje rast ekonomických hodnôt z podnikateľského hľadiska a z hľadiska spotreby tovarov a služieb. Obyvateľstvo je pre mesto nielen významným sociálnym kapitálom, ale predstavuje preň aj dynamický element vzhľadom na zmeny v jeho počte, štruktúre, priestorovom rozložení a iné znaky.

#### Vývoj počtu obyvateľov

Mesto Komárno k 31.12.2014 zaznamenalo 33 928 obyvateľov, v polovici roka 2015 ich bolo 33 750 (údaj k 16.7.2015). Vývoj počtu obyvateľov mesta Komárno zobrazuje nasledovný graf.

Obrázok 2 Vývoj počtu obyvateľov



Zdroj: Vlastné spracovanie na základe údajov MsÚ, 2015





Tabuľka 16 Vývoj počtu obyvateľov

Rok	2007	2008	2009	2010	2011	2012	2013	2014	2015
Počet obyvateľov	35 821	35 424	35 103	34 817	34 529	34 427	34 267	34 120	33 889

Zdroj: Vlastné spracovanie na základe údajov MsÚ, 2015

Na základe uvedených hodnôt v tabuľke má vývoj počtu obyvateľstva klesajúci trend. V súčasnosti má mesto 33 750 obyvateľov (údaj k 16.7.2015). V meste počet obyvateľov z roka na rok klesá, čo má za následok zhoršujúcu sa demografickú štruktúru obyvateľstva a tým aj rozrastanie sa mesta a pokles jeho rozvojového potenciálu. Pokles počtu obyvateľov v meste bol hlavne na základe toho, že sa kopíruje trend presunu na vidiek mimo ruchu mesta - obyvatelia miest sa sťahujú do rodinných domov priľahlých satelitov vďaka rozmachu developerských projektov na podporu komplexnej a individuálnej bytovej a domovej výstavby. K tomuto trendu prispieva aj priaznivý vývoj na trhu s hypotékami.

### **Migrácia obyvateľstva**

Migrácia obyvateľstva predstavuje pohyb obyvateľstva v meste a ovplyvňuje demografickú situáciu mesta. Na vývoj migrácie pôsobia predovšetkým možnosti získania bývania a zamestnania.

V rámci migrácie obyvateľstva v meste Komárno sa eviduje prirodzený prírastok, migračné saldo a celkový prírastok.

Prirodzený prírastok predstavuje rozdiel medzi natalitou a mortalitou. V sledovanom období 2007 až 2014 má prirodzený prírastok negatívnu hodnotu, čiže nastáva prirodzený úbytok obyvateľstva. Hodnota prirodzeného úbytku dosiahla v roku 2014 najvyššiu hodnotu za sledované obdobie.

Migračné saldo vyjadruje rozdiel medzi počtom imigrantov a emigrantov. V rokoch 2007 - 2014 predstavuje migračné saldo zápornú hodnotu, na základe ktorej vyplýva odliv obyvateľstva z mesta.

Celkový prírastok znázorňuje súčet prirodzeného prírastku a migračného salda. V sledovanom období dosahuje ukazovateľ negatívne hodnoty, ktoré vyjadrujú odliv obyvateľov z mesta a celkový pokles obyvateľstva v priebehu rokov 2007-2014, čiže nastáva celkový úbytok obyvateľstva. Dá sa skonštatovať, že počet obyvateľov v meste z roka na rok klesá a veľkou mierou sa na tom podieľa práve migrácia.

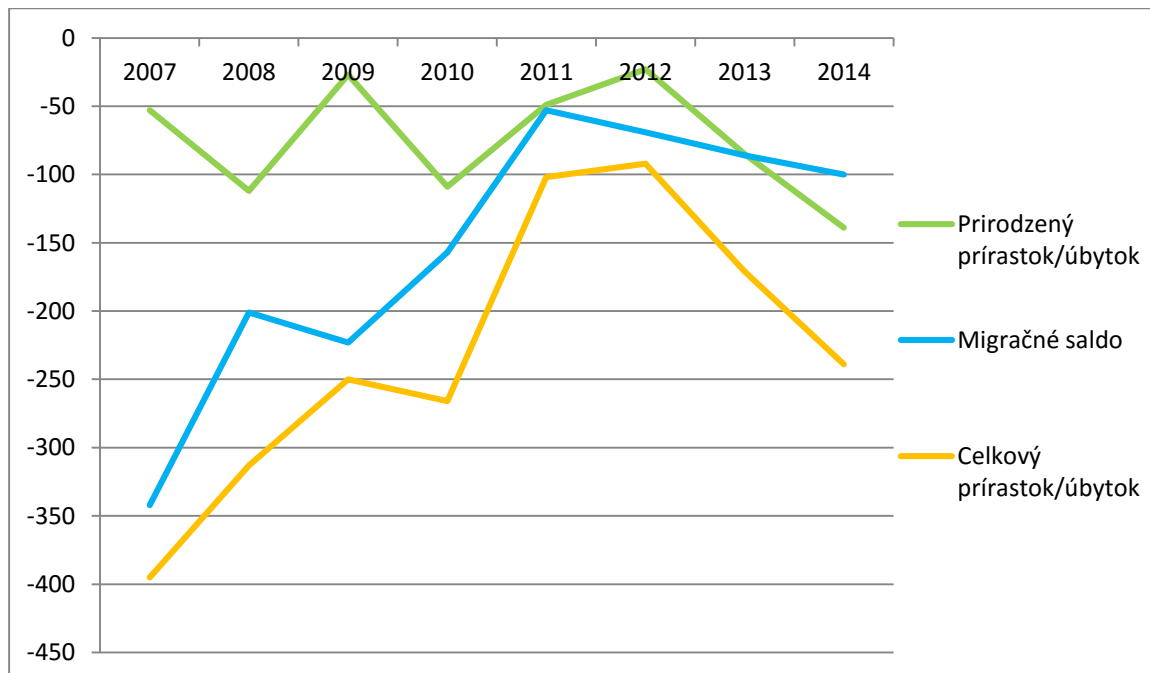


Tabuľka 17 Migrácia obyvateľstva

Rok	Prirodzený prírastok/úbytok	Migračné saldo	Celkový prírastok/úbytok
2007	-53	-342	-395
2008	-112	-201	-313
2009	-27	-223	-250
2010	-109	-157	-266
2011	-49	-53	-102
2012	-23	-69	-92
2013	-85	-86	-171
2014	-139	-100	-239

Zdroj: Vlastné spracovanie na základe údajov MsÚ, 2015

Obrázok 3 Migrácia obyvateľstva v meste Komárno



Zdroj: Vlastné spracovanie na základe údajov MsÚ, 2015



### Hustota obyvateľov

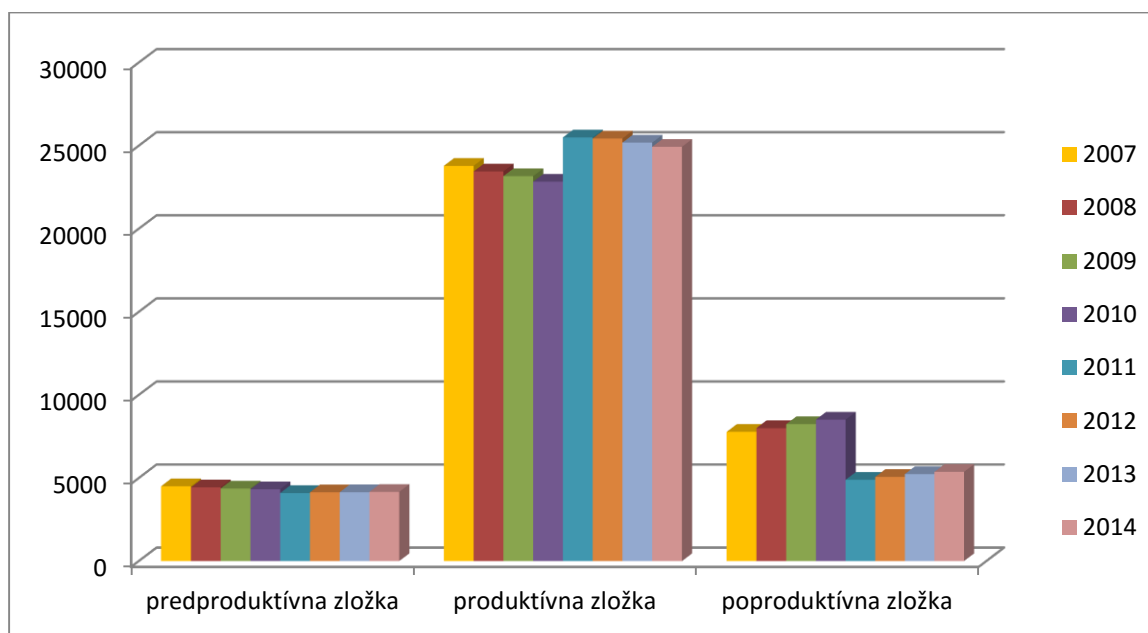
V sledovanom období bola dosiahnutá najväčšia hodnota 348,45v roku 2007, ktorá predstavovala 348 obyvateľov na km<sup>2</sup>. Z nasledovnej tabuľky je možné konštatovať, že ide o priamu úmernosť – s klesajúcim počtom rokov klesá aj hustota obyvateľstva, keďže na nemeňiacu sa rozlohu mesta pripadá každým rokom menší počet obyvateľov. V prípade realizácie stavieb domov a bytov je predpoklad, že hustota obyvateľstva bude mať v budúcnosti stúpajúcu tendenciu.

Tabuľka 18 Hustota obyvateľov

Rok	2007	2008	2009	2010	2011	2012	2013	2014	2015
Hustota obyvateľov na km <sup>2</sup>	348,45	344,6	341,5	338,7	335,9	334,9	333,3	331,9	329,7

Zdroj: Vlastné spracovanie na základe údajov MsÚ 2015

Obrázok 4 Veková štruktúra obyvateľstva



Zdroj: Vlastné spracovanie na základe údajov zo ŠÚ, 2015

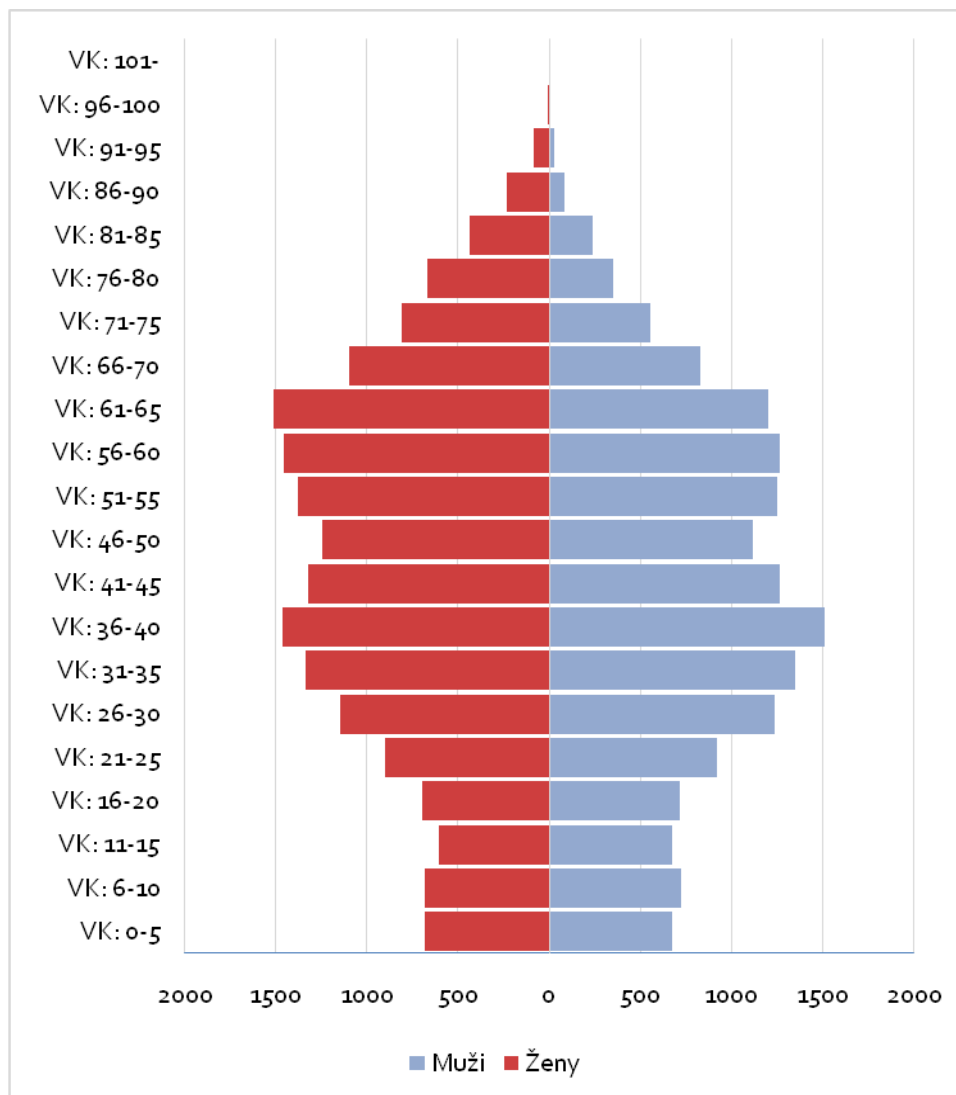
V porovnávanom období rokov 2007 až 2014 boli zaznamenané zmeny vo vekovej štruktúre obyvateľstva. V roku 2014 predproduktívna zložka obyvateľstva zaznamenala pokles oproti roku 2007. Situácia sa opakuje aj pri poproduktívnej zložke obyvateľstva, kde sledujeme v roku 2014 nárast oproti roku 2007, hoci vrchol dosiahla poproduktívna zložka v roku 2010.



V celom období je stav produktívnej zložky dominantný a je zrejмый jej nárast v roku 2014 oproti roku 2007, hoci vrchol produktívnej zložky bol v roku 2011.

### Štruktúra pohlavia

Obrázok 5 Vekovo pohlavná pyramída



Zdroj: Vlastné spracovanie na základe údajov z MsÚ, 2015

Vekovo pohlavná pyramída predstavuje podiel určitej vekovej skupiny obyvateľstva mesta k celkovému počtu obyvateľov v percentách. V roku 2014 sa jedná regresívny typ vekovej pyramídy, t.j. počet predproduktívnej zložky obyvateľstva nedosahuje poproduktívnu zložku. Pre tento typ pyramídy je charakteristická nižšia natalita a vysoký počet ľudí v poproduktívnom veku, čo naznačuje, že obyvateľstvo starne.



### **Ekonomická aktivita**

Ekonomicke aktívne obyvateľstvo mesta sú podľa údajov zo SODB 2011 v počte 17 301, z toho 8 458 tvoria ženy a 8 843 muži. Prehľad ekonomickej aktivity obyvateľstva zobrazuje nasledovná tabuľka. Nezamestnaní sú v počte 2 585 osôb.

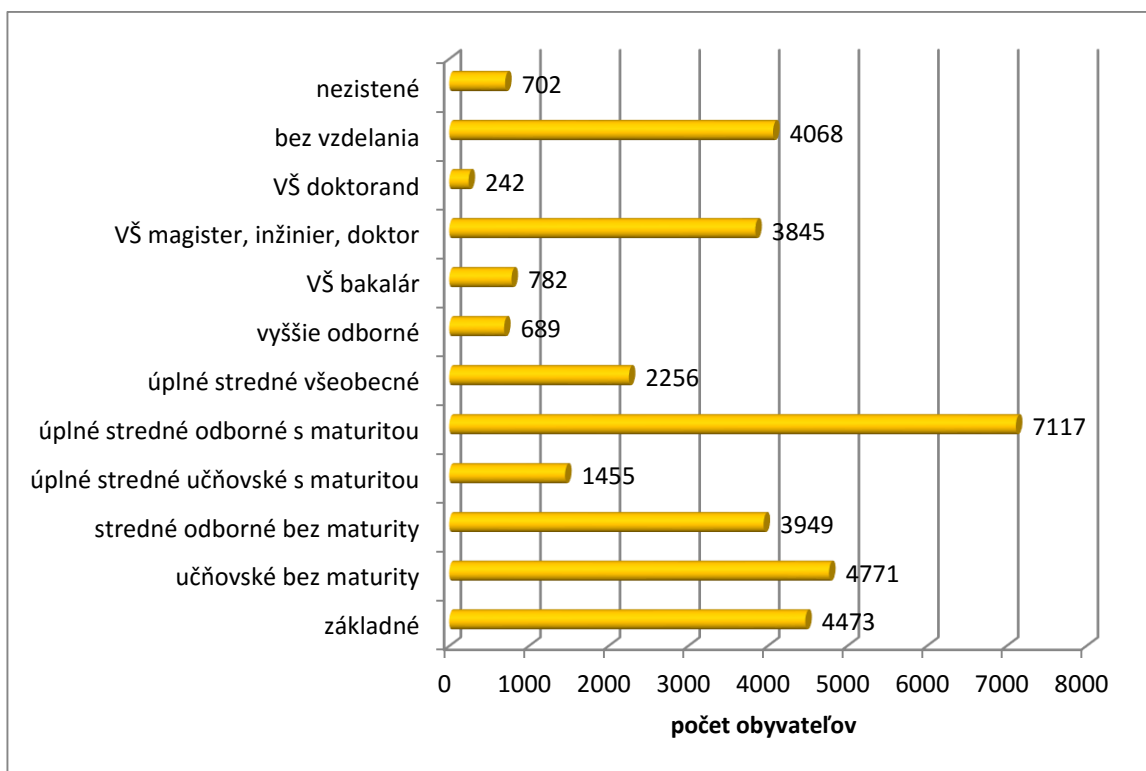
Tabuľka 19 Ekonomická aktivita obyvateľstva

	Počet osôb
Osoby ekonomicke aktívne	17 301
Osoby na rodičovskej dovolenke	609
Nepracujúci dôchodcovia	7 002
Ostatní nezávislí	358
Osoby závislé - študenti	6 554
Ostatní závislí, nezistení	2 525

Zdroj: Vlastné spracovanie na základe údajov ŠÚ, SODB 2011

### **Vzdelanostná štruktúra**

Obrázok 6 Vzdelanostná štruktúra



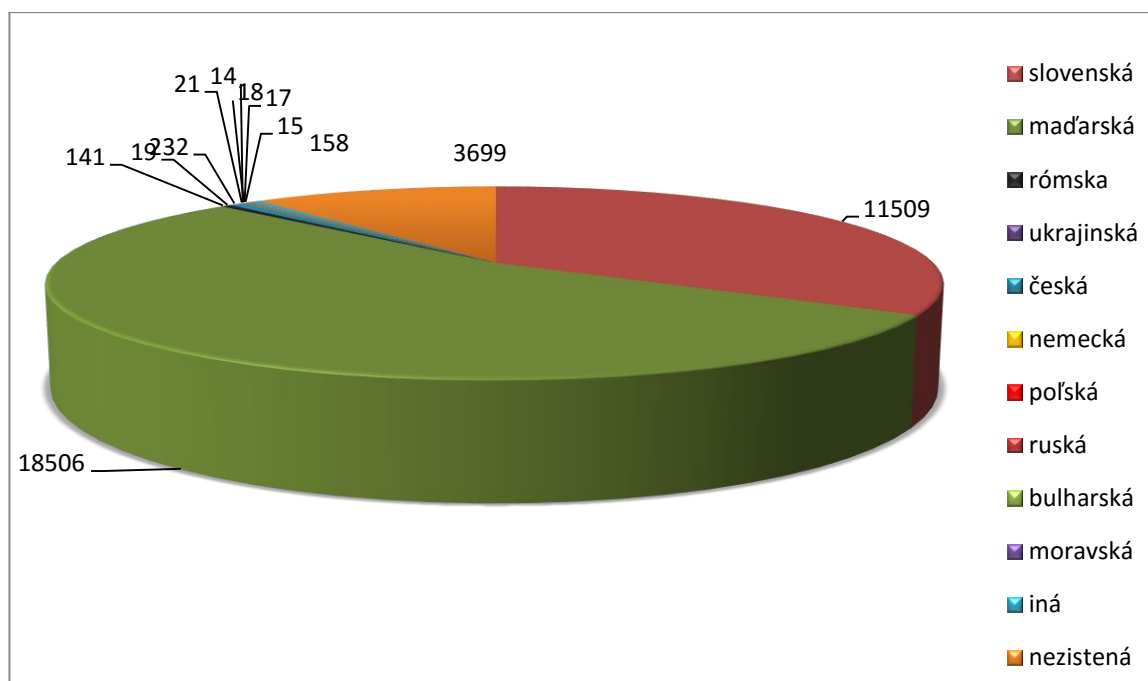
Zdroj: Vlastné spracovanie na základe údajov ŠÚ, SODB 2011



Vzdelanie predstavuje základnú ľudskú činnosť, ktorá vplýva na výrobu a počet firiem v danom území. Vzdelanostnú úroveň tvorilo v roku 2011 predovšetkým 20,87% obyvateľov so úplnýmstredným odborným vzdelaním s maturitou, skupinu učňovské bez maturity predstavovalo 13,89% obyvateľstva a 13,02% bolo obyvateľov so základným vzdelaním. Zvyšné skupiny nepresahovali 12%.

### Národnostná štruktúra

Obrázok 7 Národnostná štruktúra



Zdroj: Vlastné spracovanie na základe údajov ŠÚ, SODB 2011

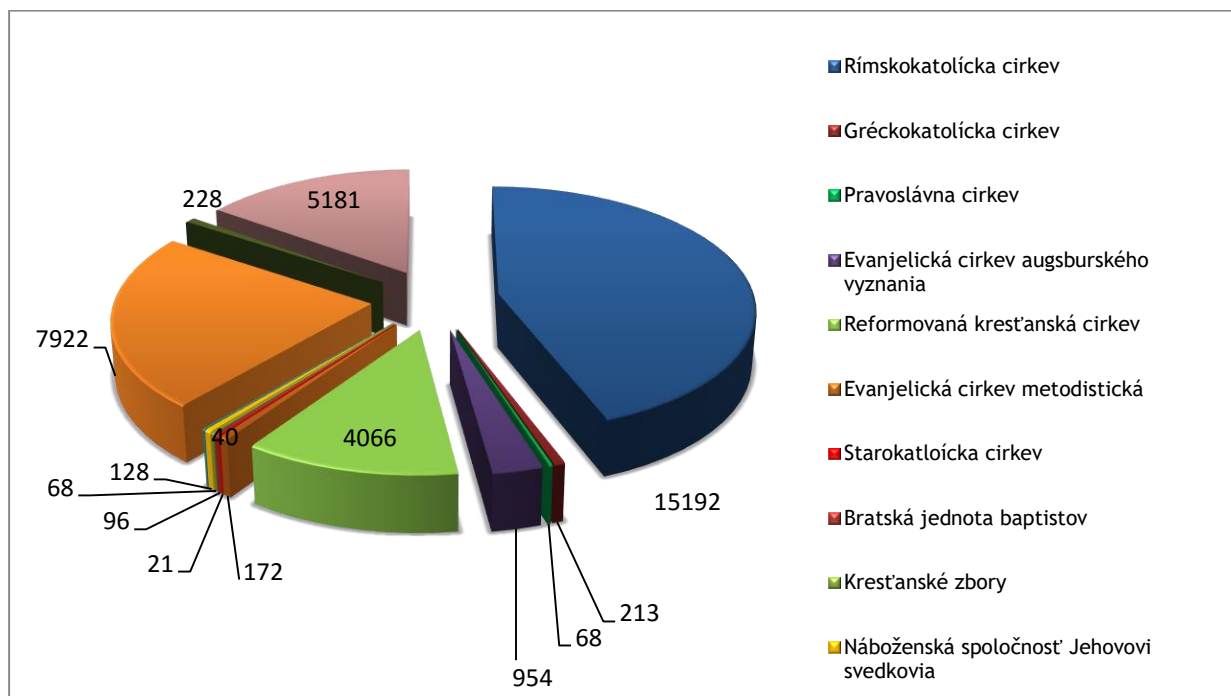
Na základe údajov zo sčítania obyvateľov domov a bytov v roku 2011 sa k obyvateľstvu slovenskej národnosti prihlásilo 34%. Najviac obyvateľov sa hlásilo k maďarskej národnosti a to 54%. Ostatné národnosti sú zastúpené veľmi malým podielom, pričom 11% obyvateľstva neuviedlo národnosť.





## Religiózna štruktúra

Obrázok 8 Náboženská štruktúra



Zdroj: Vlastné spracovanie podľa SODB, 2011

Z religiózneho hľadiska nie je mesto možné charakterizovať ako homogénne, vzhľadom k tomu, že síce prevažnú časť tvorí obyvateľstvo rímskokatolíckeho vierovyznania, ale je to len 44% z celkového počtu. Až 23% obyvateľov sa nehlási k žiadnej cirkvi a je teda bez vyznania. U 15% obyvateľstva nebolo vyznanie zistené. K reformovanej kresťanskej cirkvi sa hlási 12%. Ostatné vyznania sú v menšom ako 1%-nom zastúpení.

## 1.4 Ekonomická štruktúra

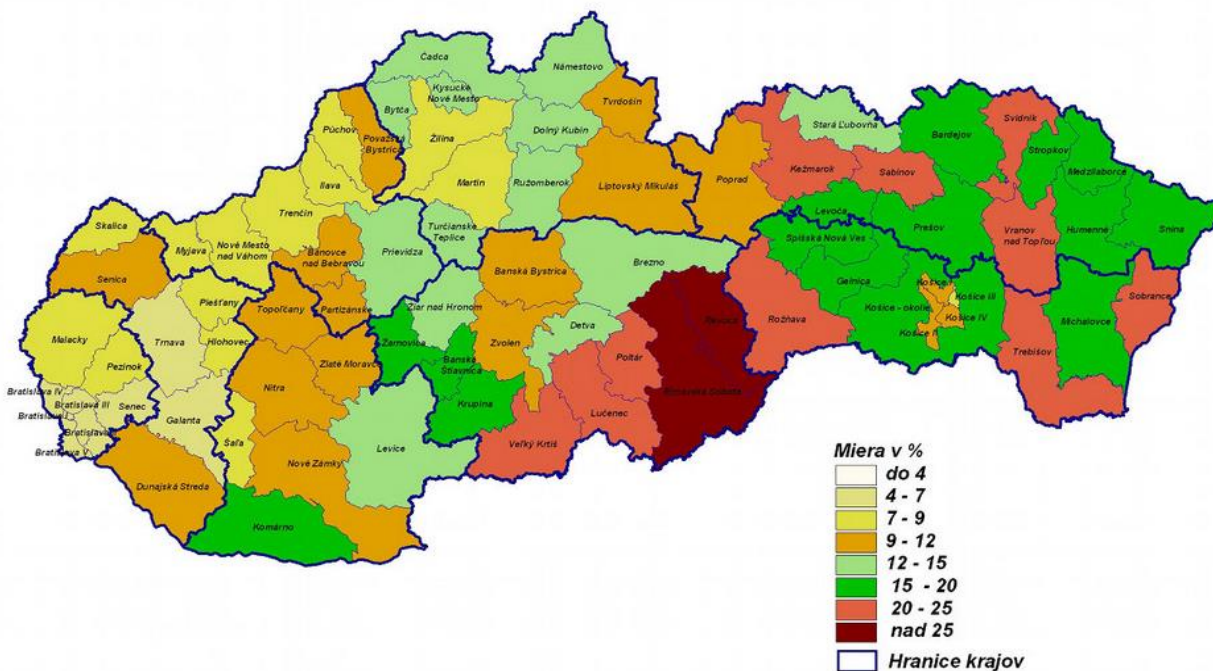
### Miera nezamestnanosti

K hlavným faktorom miery nezamestnanosti patrí predovšetkým nevytváranie pracovných miest, zvýšený prítok uchádzačov o zamestnanie (ďalej len „UoZ“) v súvislosti s evidenciou absolventov škôl, nesúlad medzi štruktúrou voľných pracovných miest a štruktúrou UoZ.



Obrázok 9 Miera evidovanej nezamestnanosti v okresoch SR

*Miera evidovanej nezamestnanosti v okresoch SR k 30.09.2014*



Ústredie práce, sociálnych vecí a rodiny, Bratislava

Miera evidovanej nezamestnanosti prepočítaná na základe výberových zisťovaní ŠÚ SR a priemernej počtu uchádzačov o zamestnanie v roku 2013. Algoritmus výpočtu stanovilo MPSVR SR

Zdroj: [www.núp.sk](http://www.núp.sk), 2015

Pre okres Komárno je typická vysoká miera nezamestnanosti (18,62%) k júnu 2013) vzhľadom na vyššiu dochádzku za prácou do okolitých miest, poprípade iných regiónov. V rámci Nitrianskeho kraja má okres Komárno najvyššiu mieru nezamestnanosti. Miera nezamestnanosti na Slovensku mala k júnu 2013 hodnotu 14,25%.

Tabuľka 20 Vývoj miery nezamestnanosti v okrese Komárno v rokoch 2000-2009

	Rok	2000	2001	2002	2003	2004	2005	2006	2007	2008	2009
Mesiac	EAO:	54 139	55671	55134	53 532	52 207	50 325	47 555	48 462	49 317	51 695
I.	UoZ	13965	15190	15766	14733	12143	7298	5506	4539	4017	5129
	%	25,1	26,65	27,82	26,64	22,42	13,66	10,73	8,35	7,37	9,23
II.	UoZ	13950	15390	15737	14385	11885	6892	5595	4576	4022	5786
	%	24,96	26,92	27,63	25,68	21,92	12,81	10,89	8,41	7,43	10,45
III.	UoZ	13721	15189	15383	13914	11259	6656	5385	4571	3985	6448
	%	24,63	26,65	27,1	24,82	20,69	12,34	10,42	8,55	7,32	11,67
IV.	UoZ	13482	14351	14911	12862	10727	6231	5171	4370	3891	7081
	%	24,28	25,18	25,98	22,74	19,71	11,47	10,11	8,10	7,13	12,81

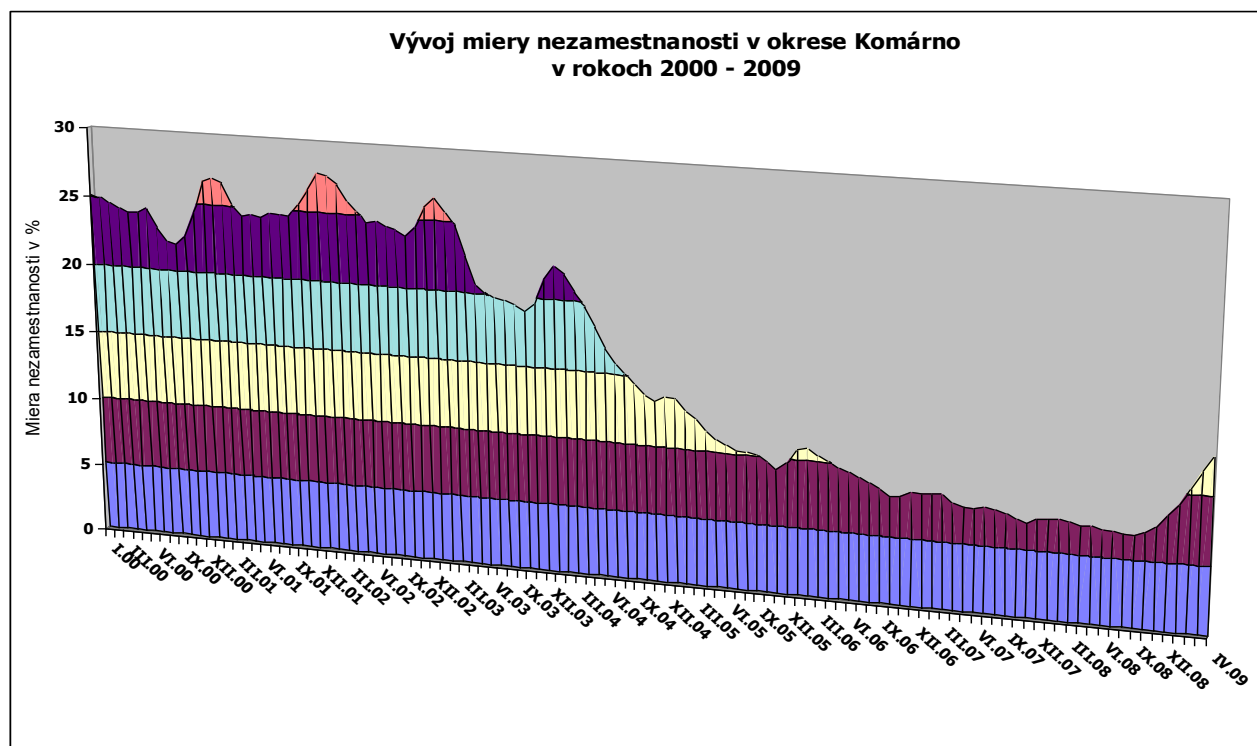


V.	UoZ	13348	13870	14451	11766	10036	5952	4981	4253	3901	-
	%	24,03	24,34	25,3	20,68	18,38	10,92	9,67	7,89	7,2	-
VI.	UoZ	13377	13956	13986	11377	9369	5773	4862	4106	3875	-
	%	24,11	24,52	24,54	20,15	16,91	10,58	9,42	7,66	7,03	-
VII.	UoZ	13515	13906	14009	11043	8799	5584	4723	4167	3825	-
	%	24,4	24,35	24,65	19,75	15,79	10,24	9,15	7,79	6,99	-
VIII.	UoZ	12886	14073	13794	10936	8434	5543	4532	4069	3708	-
	%	23,17	24,69	24,31	19,65	15,13	10,27	8,81	7,67	6,83	-
IX.	UoZ	12311	14171	13792	10853	8121	5558	4429	4012	3777	-
	%	22,13	24,62	24,14	19,45	14,43	10,06	8,51	7,49	6,86	-
X.	UoZ	12202	14170	13626	10742	7666	5375	4197	3888	3855	-
	%	21,91	24,55	23,78	19,02	13,78	9,7	8	7,18	7,05	-
XI.	UoZ	12533	14718	14122	11161	7488	5230	4267	3824	4071	-
	%	22,55	25,52	24,44	19,66	13,35	9,2	8,03	6,94	7,54	-
XII.	UoZ	13453	15186	14675	11906	7593	5344	4412	3923	4525	-
	%	24,36	26,61	25,89	21,41	13,71	9,69	8,41	7,36	8,48	-

Zdroj: Vlastné spracovanie podľa ÚPSVaR a MsÚ 2015

Vývoj miery nezamestnanosti v období rokov 2000-2009 je zobrazený v nasledujúcom grafe na obrázku č. 10. Je zrejmé, že od roku 2003 sa nezamestnanosť začala znižovať, avšak ku koncu roka 2009 je evidentný opätovný nárast.

Obrázok 10 Vývoj miery nezamestnanosti v okrese Komárno v rokoch 2000-2009

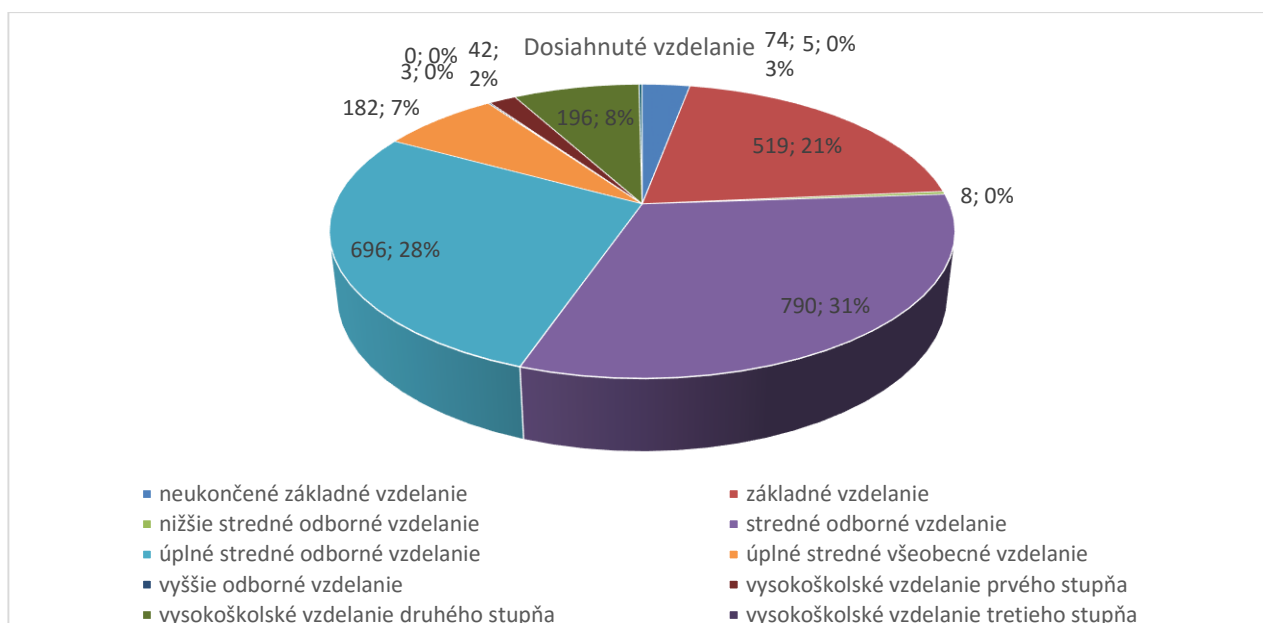


Zdroj: Vlastné spracovanie podľa ÚPSVaR a MsÚ 2015



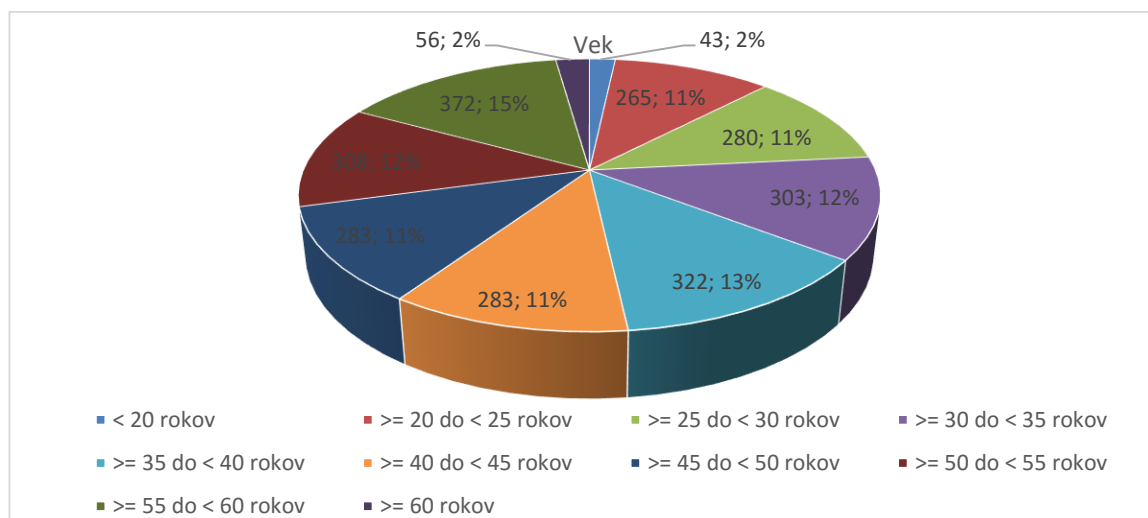
Počet uchádzačov o zamestnanie v meste Komárno k 21.7.2015 bol 2515, z čoho bolo 1338 žien a 1177 mužov. Podľa najvyššie dosiahnutého vzdelania bolo najviac osôb so stredným odborným vzdelaním a s úplným stredným všeobecným vzdelaním. Podľa veku bolo najviac osôb v rámci uchádzačov o zamestnanie v rozmedzí 55 až 60 rokov. Podľa dĺžky evidencie prevažujú osoby evidované na úrade práce nad 48 mesiacov. Technici a odborní pracovníci sú najčastejšie vyskytujúcou sa skupinou medzi uchádzačmi o zamestnanie. Počet osôb a percentuálne vyjadrenie jednotlivých kategórií uvádzajú nasledovné grafy.

Obrázok 11 Počet UoZ podľa dosiahnutého vzdelania



Zdroj: Vlastné spracovanie podľa ÚPSVaR a MsÚ 2015

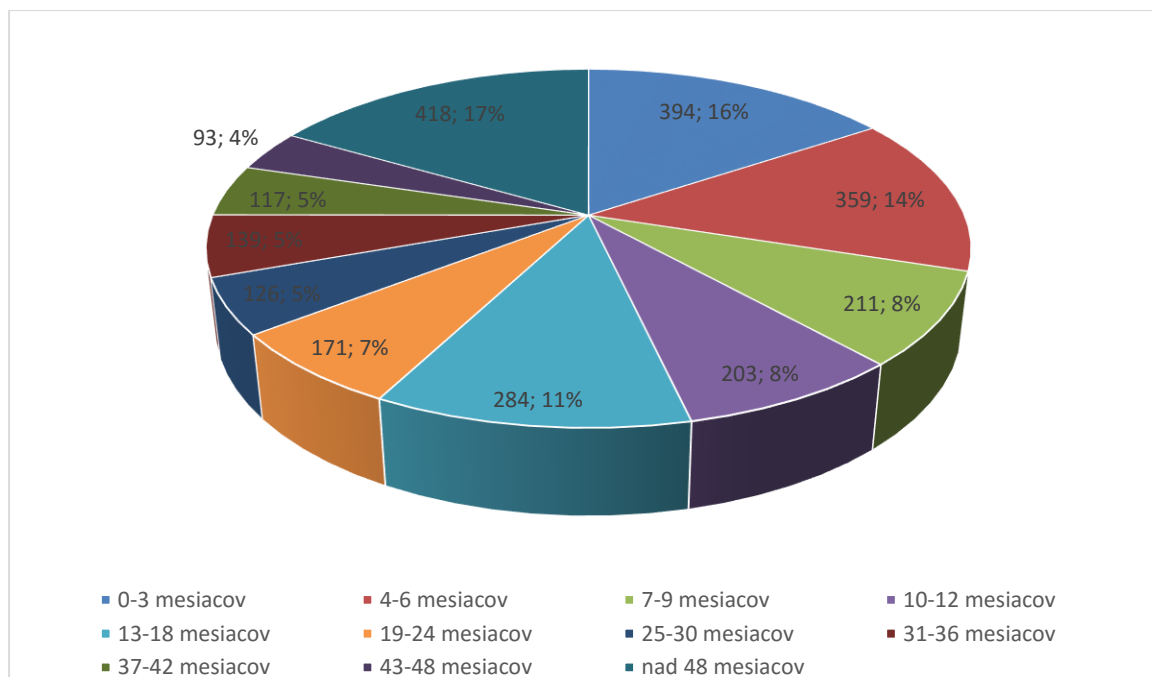
Obrázok 12 Počet UoZ podľa veku



Zdroj: Vlastné spracovanie podľa ÚPSVaR a MsÚ 2015

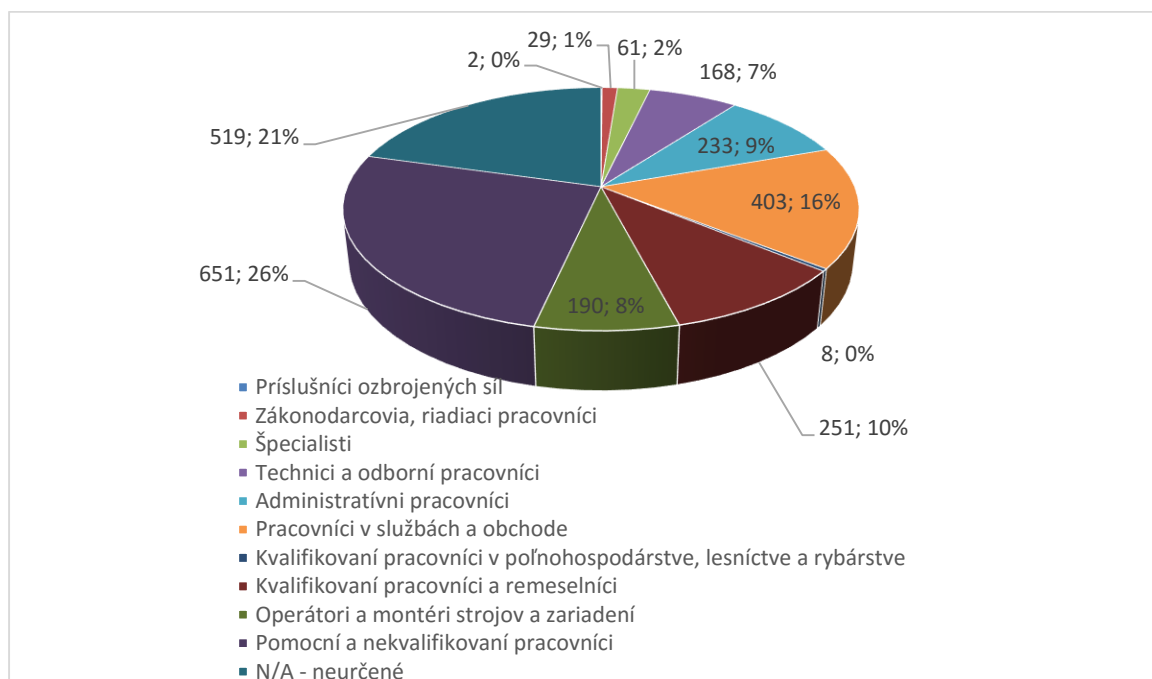


Obrázok 13 Počet UoZ podľa dĺžky evidencie



Zdroj: Vlastné spracovanie podľa ÚPSVaR a MsÚ 2015

Obrázok 14 Počet UoZ podľa profesie posledného zamestnania



Zdroj: Vlastné spracovanie podľa ÚPSVaR a MsÚ 2015



### **Ekonomická aktivita obyvateľstva**

Ekonomické činnosti ovplyvňujú najmä socio-ekonomickú úroveň miest a obcí. Predstavujú zdroj verejných príjmov, pracovných príležitostí, produkujú tovary a služby, a tak ovplyvňujú dopyt obyvateľstva.

Tabuľka 21 Štruktúra obyvateľstva podľa ekonomickej aktivity

<b>Štruktúra obyvateľstva podľa ekonomickej aktivity</b>	
Pracujúci (okrem dôchodcov)	13 750
Pracujúci dôchodcovia	825
Osoby na materskej dovolenke	100
Osoby na rodičovskej dovolenke	609
Nezamestnaní	2 585
Študenti SŠ	1 133
Študenti VŠ	1 056
Osoby v domácnosti	41
Dôchodcovia	7 002
Deti do 16 rokov	4 365
Iné	358
Nezistené	2 525
<b>Z toho ekonomicky aktívni</b>	<b>17 301</b>
<b>Spolu</b>	<b>34 349</b>

*Zdroj: Vlastné spracovanie podľa SODB, 2011*

Na základe údajov zo sčítania obyvateľov domov a bytov v roku 2011 bolo v meste Komárno z celkového počtu 34 349 obyvateľov ekonomicky aktívnych 17 301, čo v percentuálnom vyjadrení predstavuje 50,37 %.

Tabuľka 22 Odvetvia ekonomickej činnosti

<b>Odvetvie ekonomickej činnosti</b>	<b>Ekonomicky aktívne osoby</b>			
	muži	ženy	spolu	z toho dochádza do zamestnania
Pestovanie plodín a chov zvierat, poľovníctvo a služby s tým súvisiace	280	206	486	321
Lesníctvo a ťažba dreva	45	35	80	59
Rybolov a akvakultúra	0	1	1	1
Ťažba uhlia a lignitu	12	10	22	9
Ťažba ropy a zemného plynu	1	0	1	1
Dobývanie kovových rúd	4	2	6	3
Iná ťažba a dobývanie	4	2	6	5
Pomocné činnosti pri ťažbe	4	2	6	3
Výroba potravín	131	127	258	189
Výroba nápojov	33	21	54	35
Výroba tabakových výrobkov	1	1	2	2
Výroba textilu	24	41	65	45





Výroba odevov	63	77	140	89
Výroba kože a kožených výrobkov	138	338	476	401
Spracovanie dreva a výroba výrobkov z dreva a korku okrem nábytku; výroba predmetov zo slamy a prúteného materiálu	65	22	87	60
Výroba papiera a papierových výrobkov	10	12	22	14
Tlač a reprodukcia záznamových médií	80	47	127	93
Výroba koksu a rafinovaných ropných produktov	14	13	27	24
Výroba chemikálií a chemických produktov	27	18	45	26
Výroba základných farmaceutických výrobkov a farmaceutických prípravkov	2	9	11	8
Výroba výrobkov z gumy a plastu	106	60	166	110
Výroba ostatných nekovových minerálnych výrobkov	43	27	70	39
Výroba a spracovanie kovov	56	28	84	53
Výroba kovových konštrukcií okrem strojov a zariadení	358	89	447	335
Výroba počítačových, elektronických a optických výrobkov	249	290	539	393
Výroba elektrických zariadení	92	86	178	128
Výroba strojov a zariadení i. n.	188	81	269	188
Výroba motorových vozidiel, návesov a prívesov	98	58	156	108
Výroba ostatných dopravných prostriedkov	303	97	400	272
Výroba nábytku	63	69	132	100
Iná výroba	35	25	60	41
Oprava a inštalácia strojov a prístrojov	117	26	143	107
Dodávka elektriny, plynu, pary a studeného vzduchu	90	41	131	98
Zber, úprava a dodávka vody	102	37	139	120
Čistenie a odvod odpadových vôd	1	1	2	1
Zber, spracúvanie a likvidácia odpadov; recyklácia materiálov	43	12	55	36
Ozdravovacie činnosti a ostatné činnosti nakladania s odpadom	1	0	1	1
Výstavba budov	198	80	278	191
Inžinierske stavby	73	30	103	75
Špecializované stavebné práce	466	108	574	440
Veľkoobchod a maloobchod a oprava motorových vozidiel a motocyklov	143	45	188	137
Veľkoobchod, okrem motorových vozidiel a motocyklov	518	417	935	715
Maloobchod okrem motorových vozidiel a motocyklov	550	844	1 394	1 013
Pozemná doprava a doprava potrubím	385	121	506	406
Vodná doprava	69	6	75	55
Letecká doprava	4	6	10	8
Skladové a pomocné činnosti v doprave	145	91	236	191
Poštové služby a služby kuriérov	56	99	155	127
Ubytovanie	44	61	105	73
Činnosti reštaurácií a pohostinstiev	196	265	461	335
Nakladateľské činnosti	39	21	60	39
Výroba filmov, videozáznamov a televíznych programov, príprava a zverejňovanie zvukových nahrávok	4	5	9	8
Činnosti pre rozhlasové a televízne vysielanie	5	6	11	6
Telekomunikácie	24	19	43	33
Počítačové programovanie, poradenstvo a súvisiace služby	96	41	137	103
Informačné služby	25	14	39	34
Finančné služby, okrem poistenia a dôchodkového zabezpečenia	62	119	181	142
Poistenie, zaistenie a dôchodkové zabezpečenie okrem povinného sociálneho poistenia	20	27	47	37
Pomocné činnosti finančných služieb a poistenia	27	28	55	41



Činnosti v oblasti nehnuteľností	104	57	161	114
Právne a účtovnícke činnosti	52	174	226	172
Vedenie firiem; poradenstvo v oblasti riadenia	46	43	89	58
Architektonické a inžinierske činnosti; technické testovanie a analýzy	96	46	142	106
Vedecký výskum a vývoj	18	10	28	23
Reklama a prieskum trhu	40	44	84	65
Ostatné odborné, vedecké a technické činnosti	45	29	74	57
Veterinárne činnosti	10	9	19	16
Prenájom a lízing	17	9	26	17
Sprostredkovanie práce	36	43	79	56
Činnosti cestovných agentúr, rezervačné služby cestovných kancelárií a súvisiace činnosti	9	19	28	24
Bezpečnostné a pátracie služby	82	19	101	84
Činnosti súvisiace s údržbou zariadení a krajinou úpravou	22	34	56	39
Administratívne, pomocné kancelárske a iné obchodné pomocné činnosti	37	65	102	73
Verejná správa a obrana; povinné sociálne zabezpečenie	499	682	1 181	946
Vzdelávanie	380	901	1 281	981
Zdravotníctvo	248	563	811	667
Starostlivosť v pobytových zariadeniach (rezidenčná starostlivosť)	33	133	166	131
Sociálna práca bez ubytovania	26	107	133	107
Tvorivé, umelecké a zábavné činnosti	27	46	73	57
Činnosti knižníc, archívov, múzeí a ostatných kultúrnych zariadení	15	36	51	45
Činnosti herní a stávkových kancelárií	12	34	46	34
Športové, zábavné a rekreačné činnosti	28	22	50	37
Činnosti členských organizácií	44	41	85	65
Oprava počítačov, osobných potrieb a potrieb pre domácnosti	26	4	30	24
Ostatné osobné služby	34	126	160	120
Činnosti extrateritoriálnych organizácií a združení	1	2	3	2
Zamestnávateľ v zahraničí	4	5	9	8
Nezistené	820	691	1 511	1 117
Spolu	8 843	8 458	17 301	12 972

Zdroj: Vlastné spracovanie podľa SODB, 2011

V roku 2011 predstavovala zložka ekonomicky aktívneho obyvateľstva 17 301 obyvateľov. Z toho 12 972 obyvateľov dochádzalo za prácou. Najviac obyvateľov bolo zamestnaných v odvetviach maloobchod okrem motorových vozidiel a motocyklov, vzdelávanie a verejná správa a obrana, povinné sociálne zabezpečenie.

Zoznam najväčších zamestnávateľov mesta Komárno a to podľa priemerného počtu zamestnancov:

1. Kompolster, KN, časť Nová Stráž
2. Euroobuv KN (firmy Rieker Slovakia, Rieker obuv, ...)
3. Forlife, KN
4. SK- Cont, Hadovce



5. Univerzita Selyeho, Komárno

6. ZaMED, Komárno

7. HR Consulting International, s.r.o. - personálna agentúra

V meste Komárno je zastúpenie viacerých drobných živnostníkov, ale aj väčších podnikateľských subjektov v oblasti remeselnej výroby, obchodu a služieb. Viacerí podnikatelia majú sídlo priamo v meste, niektorí svoju podnikateľskú činnosť vykonávajú mimo územia mesta. Existencia podnikateľských subjektov ovplyvňuje finančné možnosti mesta aj obyvateľstva. Mesto Komárno sa v rámci svojich kompetencií snaží vytvoriť podmienky pre zlepšenie podnikateľského prostredia, aby sa stalo atraktívnejším pre investorov.

### **Priemysel a poľnohospodárstvo**

Priemysel v meste má vybudovanú špecifickú priemyselnú hospodársku výrobu – lodiarstvo. Priemyselná výroba mesta je veľmi silná – priestor mesta je charakteristický rozvinutým strojárskym, obuvníckym, kožiarskym a potravinárskym priemyslom. Medzi najvýznamnejšie priemyselné podniky v území patria Slovenské lodenice Komárno, a.s. a Rieker obuv, s.r.o. Komárno, ktorý je najväčší výrobca obuvi na Slovensku. Hlavnou činnosťou koncernu je výroba dámskej, pánskej a detskej obuvi. Okrem vyššie vymenovaných firiem a priemyselných odvetví sa na území mesta nachádzajú aj ďalšie výrobné prevádzky stredne veľkého rozsahu s nadregionálnym významom zamerané na spracovanie dreva a výrobu nábytku, výrobu kovových konštrukcií a rôznych kovových predmetov, výrobu koženej galantérie, výrobu krmných zmesí, prevádzky potravinárskeho priemyslu, polygrafického priemyslu, elektrotechnického priemyslu, stavebného priemyslu a textilného priemyslu.

Poľnohospodárstvo v oblasti Komárna sa sústreďuje predovšetkým na rastlinnú výrobu (85,8 % pozemkov). Väčšina ornej pôdy z celkovej výmery 4 221,15 ha je zaradená v kategórii vysoko a veľmi produkčných orných pôd. Medzi pestovanými plodinami prevládajú obilniny a to pšenica a jačmeň jarný. Ďalšími pestovanými plodinami sú kukurica, cukrová repa, slnečnica, repka, strukoviny, ozimné miešanky. Vinice v oblasti mesta Komárno sú však roztrúsené na drobných plochách súkromných užívateľov a predstavujú plochu len 6,3 ha. Ovocný sad o výmere 6,0 ha je v katastrálnom území Nová Stráž. Na území mesta sa nachádzajú strediská živočíšnej výroby s príslušnou technickou vybavenosťou a stavebnými objektmi. Niektoré z nich sú v súčasnosti opustené, ale v dobrom stavebnotechnickom stave. V územnom pláne mesta sa predpokladá transformácia niektorých v súčasnosti nedostatočne využívaných alebo opustených stredísk poľnohospodárskej výroby resp. ich častí na iné, nepoľnohospodárske využitie, na drobnú výrobu alebo na rozvoj agroturistiky. Nosným programom živočíšnej výroby záujmového územia je chov ošípaných, hydiny a hovädzieho dobytku. Nízka lesnatosť územia mesta (výmera lesného pôdneho fondu je 335,13 ha) je dôsledkom nížinnej/rovinnej polohy územia, kde maximum pôdy je intenzívne využívané na poľnohospodársku výrobu.



## 1.5 Technická infraštruktúra

---

Technická infraštruktúra je dôležitým prvkom vplývajúcim na sociálny a ekonomický rozvoj. Predstavuje technickú obsluhu daného územia. Ovplyvňuje životné prostredie, vytvára limity v podobe rôznych ochranných, bezpečnostných a hygienických pásiem a zabezpečuje podmienky pre fungovanie ostatných systémov v danej spoločnosti. Technická infraštruktúra zabezpečuje prepájanie nielen výrobcov a spotrebiteľov, ale aj pracovníkov, služieb a tovarov. Technická infraštruktúra bezprostredne podmieňuje alokáciu firiem, ich výkonnosť a efekty.

### Siete a doprava

---

Mesto Komárno je zásobované elektrickou energiou z rozvodne 110/22 kV Komárno. Táto je napojená systémom 110kV vedení nasledovne: linka č. 8875 Dunajská Streda-Komárno, linka č. 8738 Veľký Meder-Komárno, linka č. 8752 Nové Zámky-Komárno.

Pre mesto Komárno je jediným dodávateľom zemného plynu Slovenský plynárenský priemysel, a.s., ktorý vlastní distribučnú sieť – vysokotlakové plynovody VTL plynovodná sústava DN 150 PN 2,5 MPa – Šaľa – Nové Zámky – Komárno a VTL plynovod DN 300 PN 4,0 MPa – Bratislava - Komárno, vysokotlakové prípojky, regulačné stanice plynu a rozvod strednotlakových uličných plynovodov. Zemný plyn naftový je v súčasnosti hlavným primárnym zdrojom na výrobu tepla – pre SCZT, v individuálnej výrobe tepla a teplej vody tak v bytovej výstavbe ako aj v nebytových objektoch. V katastrálnych územiach mesta Komárno je stav plynofikačnej siete nasledovný (k 31.7.2015) – dĺžka distribučných plynovodov miestnej siete v správe SPP – distribúcia, a.s. je približne 110,3 km. Počet pripojení odberateľov z kategórie „domácnosť“ k plynovodnej distribučnej sieti je cca 12 460. Mesto neeviduje domácnosti využívajúce na vykurovanie tuhé palivo.

Zásobovanie teplom pre bytovo – komunálnu sféru a sčasti pre priemyselné podniky je riešené prevažne zo systému centrálného zásobovania. Zásobovanie teplom v meste Komárno je riešené pomocou troch zdrojov centrálného vykurovania a dvadsiatich dvoch blokových kotolní. Palivovú základňu tvorí plyn. Zdroje centrálného vykurovania a kotolne prevádzkuje COM-therm s.r.o.. Rodinné domy sú vykurované z individuálnych tepelných zdrojov, pričom rozhodujúca väčšina rodinných domov je vybavená kotlami na spaľovanie zemného plynu.

Dodávku pitnej vody pre mesto Komárno zabezpečuje mestský podnik KOMVaK - Vodárne a kanalizácie mesta Komárna, a.s. Hlavný vodný zdroj pre záujmové územie je umiestnený na Alžbetinom ostrove. Potreba pitnej a úžitkovej vody je krytá z podzemných zdrojov kvartéru, z hĺbky od 14-15 m. Podzemné vody k vodným zdrojom na Alžbetinom ostrove sú zásobované infiltráciou Dunaja, preto sú tieto zdroje vody pri dostatočnej kvalite vôd v Dunaji pre mesto a okolie nevyčerpatelné.

V meste Komárno sú obyvatelia napojení na verejný vodovod, ktorého dĺžka v meste Komárno a mestských častiach Hadovce, Nová Stráž, Ďulov Dvor a Kava je spolu 153 016 m. Pitná voda je zásobovaná z vodného zdroja Komárno.

Mesto má vybudovanú verejnú kanalizáciu a čističku odpadových vôd (ČOV). Vlastníkom je opäť mesto Komárno a prevádzkovateľom je KOMVaK – Vodárne a kanalizácie mesta Komárno, a.s.

Dĺžka vybudovanej kanalizácie v meste Komárno a mestských častiach Hadovce, Nová Stráž, Ďulov Dvor je spolu 96 812 m.



V súčasnosti mesto realizuje projekt na rozšírenie a intenzifikáciu ČOV s celkovými nákladmi 5 069 388,50 €, pričom z eurofondov sa prefinancuje 4 093 531,20 €, zo štátneho rozpočtu je pridelená čiastka 722 387,90 € a vlastné zdroje vynaloží mesto vo výške 253 469,40 €.

Na území mesta Komárno sa nenachádza rozhlas po drôte.

Pokrytie signálom mobilných sietí je v celom území mesta podľa druhu nasledovné – signálom GSM je pokryté celé územie mesta vrátane periférií na 100%. Pokrytie internetom sa uvádza nasledovne:

- Telekom ADSL a Magio: cca 92% obyvateľov má prístup, bez sú Ďulov Dvor, Malá Iža, Veľký Harčáš, čiastočne Kava, čiastočne Nová Stráž, Nová Osada, Hadovce.
- Telekom optika: výlučne sídliská III., IV, V, VI a VII.
- Telekom 3G: bez pokrytia Ďulov Dvor, Kava, Nová Osada, Hadovce, Veľký Harčáš čiastočne, Nová Stráž čiastočne, veľmi malá časť mesta Komárno.
- Telekom 4G: pokrytie má Komárno, Nová Stráž, čiastočne Nová Osada, čiastočne Veľký Harčáš, čiastočne Hadovce.
- Orange ADSL: na 95% územia mesta vedia poskytnúť. Bez je Nová Osada, Kava, Ďulov Dvor, Veľký Harčáš.
- Orange optika: čiastočne na veľkých sídliskách.
- Orange 3G: pokryté mesto, Nová Stráž, Malá Iža, Veľký Harčáš, čiastočne Hadovce, Nová Osada
- Orange 4G: pokryté mesto, Malá Iža, čiastočne Nová Stráž.
- O2 pevný internet: neposkytuje.
- O2 3G: všade okrem: čiastočne Kava, Hadovce a Nová Stráž.
- O2 4G: nedá sa zistiť.
- SWAN LTE: čiastočné pokrytie mesta, dostupnosť sa nedá presne zistiť.
- WIFI: pokrytie na celom území mesta rôznymi súkromnými spoločnosťami.

Čo sa týka internetu, vysokorýchlostné pripojenie na internet (optika, DSL, 3G, LTE) má k dispozícii cca 92% obyvateľov mesta a mestských častí. Sú však lokality (hlavne na perifériách mestských častí), kde je pripojenie len prostredníctvom lokálnych poskytovateľov WIFI technológiou, ktorá má určité obmedzenia.

Mesto Komárno má dobrú polohu z hľadiska cestnej, železničnej a lodnej dopravy. Cez územie mesta prebiehajú nasledovné európske multimodálne koridory: koridor č. IV. (Berlín/Norimberg-Praha-Kúty-Bratislava-Nové Zámky/Komárno - Štúrovo- MR) lokalizovaný pre trate železničnej a kombinovanej dopravy a koridor č. VII. (vodná cesta Dunaj) s prístavom v meste Komárno. Tieto dopravné koridory patria medzi najvýznamnejšie komunikačné osi v Európe.

Základný komunikačný systém mesta je tvorený cestami I. a II. triedy a doplnený je sieťou mestských komunikácií:

- Cesta I. triedy I/63 Bratislava – Komárno – Štúrovo (Bratislavská cesta, Mederčská ul., Rákócziho ul., Novozámocká cesta, cesta na Štúrovo) je v intraviláne mesta ako zberná komunikácia.
- Cesta I. triedy I/64 Nitra-Nové Zámky-Komárno-MR (hranica s Maďarskou republikou, Záhradnícka ul., prevažný úsek s cestou I/63, cesta na Nové Zámky).
- Cesta II. triedy II/573 Komárno – Kolárovo – Šaľa tvorí príjazdovú komunikáciu do Komárna zo smeru od Kolárova.



- Zberný okruh okolo CMZ je vytvorený Dunajským nábr., Svätajánskou ul., Cintorínskym radom, Železničnou ul., komunikáciou okolo staníc ŽSR a SAD (Košickou ul.), Trstinovou ul., Veľkou Jarkovou, Tabakovou a Elektrárenskou.
- Okruh Letecké pole je tvorený komunikáciami: Selyeho ul., ul. 29. augusta a ul. Kacza.
- Zberný okruh v západnej časti mesta zabezpečuje prepojenie obytných častí s priemyslom a je tvorený ul. Odborárov, Orechovým radom, Družstevnou ul., ul. Slobody, Hadovskou cestou a Budovateľskou ul. Doplnený je ul. Lukáča a ul. Slobody.

Systém zberných komunikácií dopĺňajú obslužné komunikácie. V meste Komárno funguje mestská hromadná doprava, ktorá je zabezpečená 7 autobusovými linkami. Najvýznamnejšími cestnými ťahmi sú cesty: Komárom - Komárno - N. Zámky I/64, Bratislava - D. Streda - Komárno - Štúrovo I/63, Komárno - Kolárovo II/573. 15 km južne od mesta Komárno na území MR prechádza nadregionálna dopravná trasa diaľnica M1 – Viedeň- Budapešť, ktorá plní aj funkciu európskych cestných trás E 60 a E 75.

Komárno je križovatkou 4 železničných tratí, a to:

- Komárno - Nové Zámky,
- Komárno - Kolárovo,
- Komárno - Bratislava /Dunajská Streda/,
- Komárno - Komárom /MR/.

Najzaťaženejšou a najvýznamnejšou traťou je trať Komárno - Nové Zámky, ktorá je súčasťou II. hlavného ťahu. Územie je napojené na európsky železničný systém, železničná stanica v meste Komárno je železničnou stanicou I. kategórie. Železničný cezhraničný styk s Maďarskou republikou je realizovaný cez jediný železničný most.

Základom vodnej dopravy v riešenom území je Dunajská magistrálna vodná cesta E80 s prístavom v meste Komárno (prístav v Komárne je napojený na transeurópsku riečnu magistrálu Rýn-Mohan-Dunaj, ktorá tvorí spojnicu medzi Severným a Čiernym morom). Prepojenie areálu Slovenských lodeníc so sídliskom Prístav a ul. Eötvösa je cez železničnú vlečku do lodeníc a prístavu. Poloha Komárna na sútoku tak významných riek ako je Dunaj a Váh predurčuje mestu značný význam v medzinárodnej lodnej doprave. Prístav v Komárne je naším najväčším riečnym prístavom, slúži výlučne pre nákladnú dopravu. V prístave v Komárne sa prekladá len kusový materiál, prekládka substrátov (štrkov a rudy) sa realizuje na prekladisku pri Novej Stráži.

Letecká doprava s pravidelnou verejnou prepravou osôb sa na území nenachádza, najbližšie takéto letiská sa nachádzajú vo vzdialenosti 100 km – v Bratislave a Budapešti (MR).

Cyklistická doprava – v zastavanom území mesta nie sú vybudované špeciálne cyklistické trasy, ale sú vybudované cyklistické trasy pri rieke Váh smerom na Kolárovo a pri rieke Dunaj východným smerom po Kravany nad Dunajom. Komunikačný systém je napojený na Podunajskú cyklistickú magistrálu. Pešie trasy sú viazané na koridory pozemnej dopravy.

### **Súčasný stav kvality životného prostredia**

V katastrálnom území mesta Komárno sa nachádzajú, alebo doň zasahujú nasledovné chránené územia:

Komárno

Národná prírodná rezervácia Apálsky ostrov

Prírodná rezervácia Komočín

Prírodná rezervácia Vrbina





SKUEVo155 Alúvium Starej Nitry  
SKUEVo092 Dolnovážske luhy  
SKUEVo010 Komárňanské slanisko  
SKUEVo017 Pri Orechovom rade  
Chránené vtáčie územie SKCHVU007 Dunajské luhy  
Chránené vtáčie územie SKCHVU005 Dolné Považie  
Chránené stromy Platanová alej

#### Nová Stráž

Chránený areál Strážsky park  
NSKUEVo099 Pavelské slanisko  
Chránené vtáčie územie SKCHVU007 Dunajské luhy

Stav kvality životného prostredia je podrobnejšie spomínaný v kapitole Životné prostredie. Zoznam prevádzkovateľov stredných a veľkých zdrojov znečistenia ovzdušia v meste Komárno v roku 2015 sa nachádza v prílohe.

### **Odpadové hospodárstvo**

Odpadové vody záujmového územia sú riešené cez vybudovanú mestskú kanalizáciu. Kanalizačná sieť je jednotná a spravuje ju mestský podnik KOMVaK - Vodárne a kanalizácie mesta Komárna, a.s.. Splaškové vody sú odvedené do ČOV, ktorá je umiestnená pri pravobežnej hradi Váhu, v priestoroch medzi cestným a železničným mostom.

Nakladanie s komunálnym odpadom upravuje Všeobecne záväzné nariadenie mesta. Účelom odpadového hospodárstva v zmysle zákona o odpadoch je predchádzať vzniku odpadov, obmedzovať ich tvorbu, znižovať nebezpečné vlastnosti odpadov a prednostne zabezpečiť zhodnocovanie odpadov pred ich zneškodňovaním. Uvedené činnosti sú zohľadnené v „Program odpadového hospodárstva mesta Komárno“. V zmysle tejto deklarácie má mesto strategický záujem na znižovaní celkového množstva odpadov a na jeho dôslednej separácii. Mesto podporuje u obyvateľov a u právnických osôb a podnikateľov dôslednú separáciu odpadov. Základným spôsobom zneškodňovania komunálneho odpadu je skládkovanie. Celý objem komunálneho odpadu sa zneškodňuje skládkovaním na skládke odpadov REKO v Iži-Bokroš.

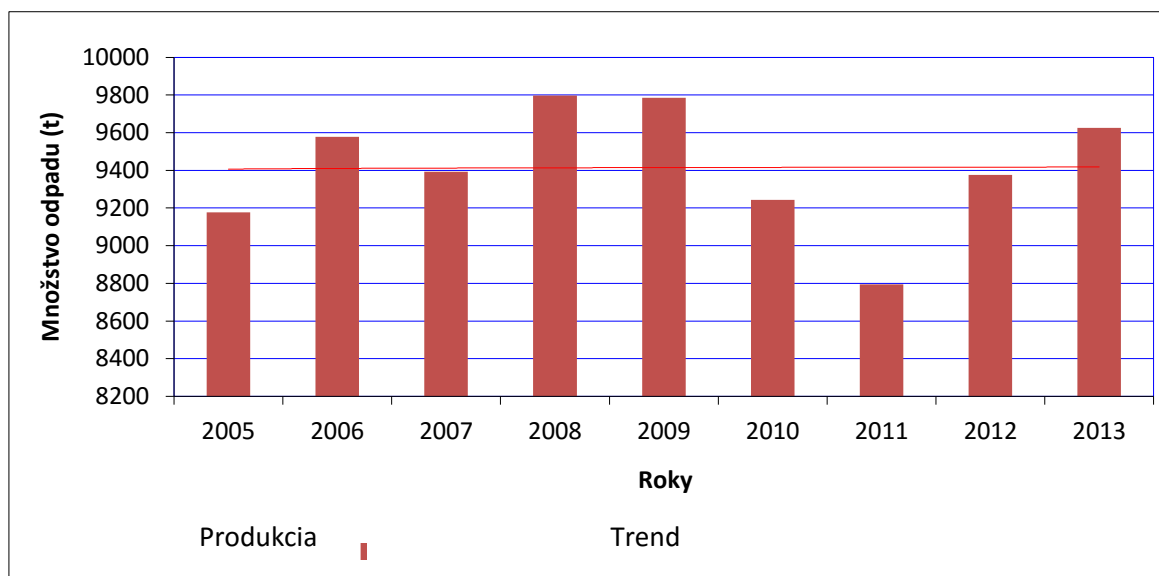
Zdrojom komunálnych odpadov v meste sú občania a podnikateľské subjekty, ktoré majú na území mesta svoje prevádzky. V meste je zavedený triedený zber papiera, skla, plastov, objemného odpadu a elektroodpadu v súlade s § 39 ods. 16 zákona č. 223/2001 Z.z. o odpadoch. Organizácia zberu je nasledovná - v rodinných domoch je zavedený systém zberu vriec, ktoré sa odvážajú 1 x mesačne. Pri obytných domoch sú umiestnené 1100 l kontajnery na zber papierového, skleneného a plastového odpadu. Kontajnery s týmto odpadom sú odvážané 1x týždenne. Odvoz objemného odpadu zabezpečuje mesto 2x za rok rozmiestnením veľkokapacitných kontajnerov v dňoch jarneho a jesenného čistenia mesta, ktoré mesto vopred oznámi. Objemný odpad z domácností počas celého roka možno odovzdávať na zberovom dvore. Mesto zabezpečuje zber elektroodpadu na zbernom dvore.





Nasledovný obrázok zobrazuje trend vývoja produkcie odpadov v meste Komárno v období rokov 2005 až 2013. Z údajov v grafe vidíme, že produkcia komunálnych odpadov v meste Komárno zaznamenala svoje minimum v roku 2011.

Obrázok 15 Trend vývoja produkcie odpadov v Komárne za obdobie 2005-2013



Zdroj: POH Komárno

V tabuľke je uvedený druh, množstvo a zdroj komunálnych odpadov vznikajúcich v meste v predchádzajúcom období s osobitným rozlíšením na zmesový komunálny odpad a na vytriedené zložky komunálnych odpadov.

Tabuľka 23 Vývoj vzniku komunálneho odpadu v rokoch 2005 - 2013 na území mesta Komárno

Názov odpadu	Katalóg. číslo	Množstvo vyprodukovaných odpadov v tonách								
		2005	2006	2007	2008	2009	2010	2011	2012	2013
Zmesový komunálny odpad	20 03 01	9177,37	9577,54	9392,3	9797,13	9785,5	9243,84	8794,15	9374,96	9624,7
Objemový odpad	20 03 07	3043,32	13,37	2 568,10	3 873,80	4444,54	4 547,19	3 602,44	4 315,79	3 654,12
Stavebný odpad	170107	79,72	525,13	252,54	952,27	435,99	757,25	576,04	748,21	513,49
Papier	20 01 01		19,36	91,76	236,17	137,43	117,74	82,88	46,41	38,10
Sklo	20 01 02	35	37,48	18,61	76,95	69,27	109,68	131,03	86,18	18,61
Plasty	20 01 39	8	12,22	4,72			39,58	46,78	35,19	

Zdroj: POH Komárno

Produkcia zmesového komunálneho odpadu v meste Komárno pravidelne kolísala, pričom ku kulminácii došlo v roku 2008 na úrovni 9797,13 t. V období rokov 2005 – 2008 produkcia tohto odpadu vzrástla zo 9177,37 t na spomínaných 9797,13 t, čo predstavuje nárast o 6,75 %. V roku



2011 došlo k poklesu produkcie na hodnotu 8794,15 t (pokles o 10,24%), pričom do roku 2013 bol zaznamenaný nárast produkcie na úroveň 9624,7 t.

Tabuľka 24 Produkcia vytriedených zložiek komunálneho odpadu

Názov odpadu	Katalógové číslo	Množstvo vyprodukovaných odpadov v tonách								
		2005	2006	2007	2008	2009	2010	2011	2012	2013
Papier	20 01 01		19,36	91,76	236,17	137,43	117,74	82,88	46,41	38,10
Sklo	20 01 02	35	37,48	18,61	76,95	69,27	109,68	131,03	86,18	18,61
Plasty	20 01 39	8	12,22	4,72			39,58	46,78	35,19	

Zdroj: POH Komárno

Z tabuľky je zrejmé, že dominantnou komoditou triedeného zberu v meste Komárno je papier. Produkcia papierového odpadu narástla z úrovne 19,36 t v roku 2006 na 236,17 t v roku 2008, kedy dosiahla svoje maximum. V nasledujúcom období došlo k poklesu produkcie, ktorá v roku 2013 činila 38,10 t.

Z hľadiska vyzbieraného množstva je druhou najvýznamnejšou komoditou v meste sklo. V sledovanom období možno identifikovať fázy nárastu a poklesu produkcie. Ku kulminácii v produkcii skla došlo v roku 2011 na úrovni 131,03 t, čo v porovnaní s rokom 2005 (35 t) predstavuje nárast o 274,39%.

Kolísavý trend vykazuje tiež produkcia plastového odpadu. Jeho množstvo dosiahlo svoje maximum v roku 2011 a to 46,78 t. V nasledujúcom roku produkcia plastov poklesla na úroveň 35,19 t, čo v porovnaní so spomínaným rokom 2011 predstavuje pokles o 24,78%.

Tabuľka 25 Údaje o zariadeniach na spracovanie komunálnych odpadov

Skládky			
Názov skládky	Katastrálne územie	Prevádzkovateľ	Skládkované odpady
REKO RECYCLING	Iža	Reko Recycling spol.s.r.o.	zmesový KO, odpad z čistenia ulíc, objemný odpad, betón, zmesi betónu a tehál
Kompostárne			
Firma	Prevádzka	Začiatok prevádzky	Povolené odpady
Mesto Komárno	kompostáreň Veľký Harčáš	2007	zeleň
Využívané zberové spoločnosti			
Firma	Prevádzka	Zbierané druhy odpadov	
Zberné suroviny	Žilina	papier, lepenka	
ENVI-PAK, a.s.	Bratislava	papier, lepenka, plasty, sklo	
EKOLAMP Slovakia	Nové Zámky	vyraďené el. zariadenia	
DETOX	B. Bystrica	nechlór. min. mot. prevod. a mazacie oleje	
SEWA	Bratislava	zber OEEZ	

Zdroj: POH Komárno



V rámci osvetý medzi obyvateľmi je potrebné zvyšovať povedomie obyvateľov v oblasti nakladania s komunálnymi odpadmi, o potrebe triedeného zberu komunálnych odpadov, či o prínose jeho zhodnocovania a negatívach jeho zneškodňovania. Mesto Komárno zabezpečuje informovanie občanov o potrebe a výhodách separovaného zberu prostredníctvom článkov uverejňovaných v miestnej tlači. Mesto šíri osvetu o zbere odpadov aj prostredníctvom miestnej televízie a webovej stránky mesta.

## 1.6 Sociálna infraštruktúra

Sociálna infraštruktúra sa zameriava predovšetkým na uspokojovanie potrieb obyvateľstva. Jej rozmiestnenie závisí od štruktúry osídlenia a veľkosti sídiel. Vplýva aj na rozmiestnenie niektorých výrobných. Sociálna infraštruktúra zabezpečuje priestorovú, časovú a proporcionálnu dostupnosť sociálnych služieb a aktivít zameraných na rozvoj človeka (zdravotníctvo, školstvo, šport, kultúra, bývanie, obchodné siete a sieť verejnej správy).

### Domový a bytový fond

Územie má typický antropogénny charakter s intenzívnym polyfunkčným využitím. Prelínajú sa tu prvky poľnohospodárskej, priemyselnej, dopravnej a sídelnej krajiny, ktorú mimo zastavané územie reprezentuje prevažne oráčinová a okrajovo oráčinovo-lesná krajina. Dominantným typom krajiny pokrývky sú poľnohospodárske areály – orná pôda a trvalé kultúry, heterogénne poľnohospodárske areály a sídelná zástavba (urbánne prostredie). Lesné a poloprirodné areály sú sporadické. Podľa fyzickogeografickej charakteristiky typov súčasnej krajiny možno zastavané územie mesta Komárno charakterizovať ako priemyselno-technizovanú nížinnú krajinu mestského typu. Z hľadiska výskytu pozitívnych prvkov v životnom prostredí ide o oblasť vhodnú pre výrobnú-obytňú a dopravnú funkciu. Z hľadiska negatívnych prvkov v životnom prostredí ide o územie s relatívne nízkym výskytom negatívnych prvkov s prevahou nepôvodných systémov a funkcií.

Územie mesta tvorí k. ú. Komárno a k. ú. Nová Stráž a ich jednotlivých mestské časti:

K. ú. Komárno - časti: Komárno, Ďulov Dvor, Hadovce, Nová Osada, Malý Harčáš, Veľký Harčáš, Malá Iža, Lándor,

K. ú. Nová Stráž - časti: Nová Stráž, Čerhát, Pavol.

Obytná funkcia v meste je zabezpečovaná bytovými jednotkami v bytových domoch a v domovej zástavbe. V meste Komárno je 3 153 rodinných domov.

Obývanosť bytu je vyjadrením stavu, či je byt obývaný alebo neobývaný. Za obývaný sa považuje byt, v ktorom sa zdržiava aspoň jeden užívateľ väčšiu časť roka, ale aj byt, ktorého užívateľ je dočasne neprítomný. Pri neobývaných bytoch býva dôvod neobývanosti z dôvodu zmeny vlastníkov, z dôvodu, že boli určené na rekreáciu, z dôvodu nespôsobilosti na bývanie, z iných dôvodov (patria sem byty, ktoré boli k rozhodujúcemu okamihu sčítania neobývané z dôvodu, že boli uvoľnené na prestavbu, boli pokolaudácii, v dedičskom alebo súdnom konaní a neobývané z iných, nešpecifikovaných dôvodov).



Tabuľka 26 Počet bytov, na ktoré bolo vydané kolaudačné rozhodnutie

rok	2011	2012	2013	2014
Rodinný dom	21	20	14	17
Bytový dom	2	1	1	1
počet bytov v BD	9	6	44	5

Zdroj: Vlastné spracovanie na základe údajov z MsÚ, 2015

Všetky vyššie uvedené rodinné a bytové domy s napojené na verejný vodovod a kanalizáciu, plyn, majú lokálne ústredné vykurovanie.

Nasledovné tabuľky zobrazujú údaje o domovom a bytovom fonde v meste Komárno za rok 2011.

Tabuľka 27 Domový a bytový fond mesta Komárno

Byty v bytových domoch									
spolu	podľa zásobovania vodou				podľa vybavenosti domácnosti			podľa pripojenia	
	v byte zo spol. zdroja	v byte z vlast. zdroja	mimo bytu	bez vodovodu	mobilný telefón	osobný počítač	osobné auto	na pevnú linku	na internet
13 044	11 495	259	157	44	10 266	6 453	5 776	4 374	6 000
Rodinné domy									
spolu	podľa zásobovania vodou				podľa vybavenosti domácnosti			podľa pripojenia	
	v byte zo spol. zdroja	v byte z vlast. zdroja	mimo bytu	bez vodovodu	mobilný telefón	osobný počítač	osobné auto	na pevnú linku	na internet
2 997	2 431	198	8	19	2 264	1 462	1 716	1 452	1 390

Byty														
spolu	obývané													
	podľa formy vlastníctva						podľa počtu obytných miestností					podľa veľkosti obytnej plochy v m <sup>2</sup>		
	spolu	vlastné byty v byt. domoch	byty vo vlast. rod. domoch	mestské byty	družstevné byty	iné	1	2	3	4	5+	<40	40-80	81-100
14 952	13 533	8 266	2 431	284	741	894	1 519	4 999	16 028	6 771	6 755	5 060	23 007	4 089

Byty															
obývané										spolu	neobývané				s nezistenou obývanosťou
podľa typu kúrenia				podľa zdrojov energie na vykurovanie							podľa dôvodov neobývanosti				
ústredné alkové	ústredné lokálne	iný	bez kúrenia	plyn	elektrika	kvapaln é palivo	pevné palivo	iný	žiad ny		zmena vlastní kov	určená narekreá ciu	nespôso bilé na bývanie	iných dôvodov	
7 909	2 619	1 625	13	9 011	494	150	304	386	301		1 320	273	18	56	
															96

Zdroj: Vlastné spracovanie na základe údajov zo SODB 2011 a MsÚ, 2015

V meste Komárno bolo v roku 2011 (podľa celoslovenského sčítania obyvateľov, domov a bytov) 14 952 bytov, z toho obývaných bolo 13 533. Z hľadiska vlastníctva prevládali vlastné byty v bytových domoch v počte 8266 a byty vo vlastníctve v rodinných domoch v počte 2431. Mestských bytov bolo 284 a družstevných bolo 741, pričom ostatných bolo 894. Podľa počtu miestností



prevládali byty s 3 miestnosťami v počte 16 028, 55 a viac miestnosťami v počte 6 755 a so 4 miestnosťami o počte 6 771, pričom bytov s 1 miestnosťou bolo 1 519 a s 2 miestnosťami bolo 4 999. Ostatné charakteristiky domového a bytového fondu je možné vyčítať zo spomenutej tabuľky vyššie.

V meste Komárno je niekoľko evidovaných voľných (nevyužitých) budov vo vlastníctve mesta Komárno a v jeho katastrálnom území, takisto voľných pozemkov, ktoré predstavujú investičné príležitosti pre potenciálnych investorov. V katastrálnom území Nová Stráž je 21 voľných budov, z ktorých 9 je navrhnutých na predaj a 6 na prenájom, zvyšok je neurčený. Voľných pozemkov je v tomto katastrálnom území až 224, z čoho 53 je navrhnutých na predaj a 94 je navrhnutých na prenájom – z toho dva pozemky len sčasti.

V katastrálnom území Komárno je evidovaných 313 budov, z čoho 9 je navrhnutých na predaj, pričom 1 budova má vecné bremeno, a 25 budov je navrhnutých na prenájom. Voľné pozemky v tomto katastrálnom území sú rozdelené nasledovne – celkový počet voľných pozemkov je 2017, z čoho 224 je navrhnutých na predaj a 244 je navrhnutých na prenájom, pričom 1 pozemok je navrhnutý iba čiastočne.

Zoznam budov vo vlastníctve mesta, ktoré sú využité a ich počet je uvedený v nasledovnej tabuľke.

Tabuľka 28 Zoznam budov v katastrálnom území mesta Komárna

Charakter	počet
Rodinný dom	3170
Garáž	2919
Nebytový priestor	674
Obytný dom	385
Záhradkárská chata	345
nebytová budova	315
Polyfunkčný objekt	140
sklad	84
poľnohospodárska účelová stavba	58
Hospodárska budova	51
Chata	37
záhradný dom	30
Areál	29
rekreačná chata	27
Dvojgaráž	26
letná kuchyňa	18
bytový dom	16
Zastavaná plocha	15
predajňa	13
čerpacia stanica	9
penzión	9
prístrešok	8
administratívna budova	7
kostol	7
vedľajšia stavba	7
výrobná hala	7

Charakter	počet
autosalón	6
dielňa	6
obchodný dom	6
strážny dom	6
hala	4
kotolňa	4
prevádzková budova	4
autoopravárenská dielňa	3
autoumyváreň	3
trafostanica	3
budova na obchody a služby	2
budova zastávky	2
informačné centrum ústrednej pevnosti	2
kancelárske priestory	2
kaplnka	2
komora	2
maštal'	2
regulačná stanica	2
Reštauračné a ubytovacie zariadenie	2
Rodinný penzión	2
stolárska dielňa	2
strojnicky dom	2
vrátnica	2
zastrešená terasa	2
zdravotnícke centrum	2
22 kV prípojka a trafostanica EH 5	1



adaptácia polyfunkčného objektu - 1. etapa	1
altánok	1
bar	1
budova autošportu s prístavbou a nadstavbou	1
budova GOOL	1
budova na občerstvenie	1
budova opr.-soc.pr.	1
budova so sociálnymi miestnosťami	1
budova technickej vybavenosti - vodárnička	1
budova ubytovacieho zariadenia	1
bufet s otvorenou terasou a sociálnym zariadením	1
Čárda Apáli s vínnou pivnicou a so sklado	1
náradia	1
dom	1
doplňkový predaj pohonných hmôt Hypernova Komárno	1
dúchareň	1
expedičná miestnosť	1
hlavná vrátnica	1
hotel	1
internát - Kolégium Marianum s nadstavbou a prístavbou	1
krytý domáci bazén	1
kuchyňa lodenice	1
manipulačný sklad	1
mechanické predčistenie	1
mechanizačné stredisko	1
montovaná hala	1
montovaná ubytovňa - útulok so sociálnym a technickým zázemím	1
obchod s príslušenstvom a letnou terasou pre pohostinské zariadenie	1
oblúková hala	1
Ostatná budova na bývanie	1
pekáreň s prístavbou -zázemie pekárenskej výroby a predaja	1
pevnosť areál	1
Platan Club	1
pneuservis s prístavbou a prístreškom	1
podpivničená komora	1
poľovnícky dom	1

premietacia budova s hľadiskom	1
prestavba garáže na pracovňu	1
prestavba liahne na agroturistickú ubytovňu	1
prevádzková budova zväzu rybárov	1
priemyselná budova	1
Prístavba študentského domova Čajka	1
prístrešok pre autá	1
PRO FI - Firemné centrum	1
protipovodňový sklad	1
prúdová ošetrovňa	1
prúdová umývárka vozidiel	1
rekonštrukcia a prestavba Bastiónu V. na budovu obchodu a služieb	1
senník	1
servisné stredisko	1
sociálno-administratívna budova so služobným bytom	1
Sociálno-prevádzkový objekt	1
stanica technickej kontroly	1
stánok na rýchle občerstvenie s terasou a sklado	1
stanový sklad	1
strážnica s kanceláriou	1
sušička dreva	1
šijacia dielňa so sklado, sociálnou a dennou miestnosťou a energoblokom	1
športovo - relaxačné centrum s prístavbou	1
telocvičňa	1
tlačiarenská dielňa	1
tribúna a prezliekareň so sociálnym zariadením	1
ubytovacie zariadenie	1
viacúčelová hospodárska budova	1
vináreň - piváreň	1
výcvikové stredisko pre potápačov	1
výpravná budova	1
WS-servis a predajňa	1
základná škola	1
Zborový dom baptistov	1
zubná ambulancia	1
železničná stanica a byt	1

Zdroj: Vlastné spracovanie na základe údajov z MsÚ, 2015

## Služby obyvateľstvu

Nekomerčná vybavenosť mesta Komárno predstavuje aktivity zabezpečujúce sociálne potreby obyvateľov mesta a jeho širšieho (spádového) územia. Tieto aktivity v meste majú význam pre zabezpečenie základných a vyšších potrieb v oblasti výchovy, vzdelávania, zdravotníckej a sociálnej starostlivosti, kultúrno – spoločenskej činnosti a telesnej kultúry.



Školstvo je v meste zastúpené viacerými stupňami škôl (materské, základné, stredné, učňovské, vysoké), sú tu i osobitné školy, jazykové školy, autoškoly, ľudové školy umenia i domy detí a mládeže.

Základnú a vyššiu zdravotnícku starostlivosť poskytujú nemocnica s poliklinikou (NsP), zdravotnícke ambulancie a lekárenské služby, sústredené prevažne v jeho centrálnych zónach.

Kultúrne zariadenia v meste tvoria zariadenia s mestskou pôsobnosťou, ako i zariadenia s regionálnou pôsobnosťou (divadlo, knižnice, galérie, múzeá). Tieto zariadenia sú sústredené väčšinou v centrálnej časti mesta.

Základné športové a telovýchovné zariadenia sú zastúpené v rámci obytných celkov. Celomestské športové zariadenia pre potreby organizovaného športu sú lokalizované do športovo-rekreačných zón.

Komerčná vybavenosť zahŕňa prevádzky a zariadenia obchodu, služieb, verejného stravovania a prechodného ubytovania. Sú to v zásade zariadenia trhového charakteru, ktoré sa rozvíjajú na základe dopytu.

Obchodná sieť vyššieho charakteru je výrazne orientovaná do centra mesta. Maloobchodné predajne sú okrem centra orientované aj do obvodných a lokálnych centier v obytnom území. Podobná situácia je aj so službami.

Mesto Komárno komunikuje so svojimi obyvateľmi prostredníctvom mestského úradu, kde sú občanom poskytnuté rôzne služby a informácie či už na úradnej tabuli, prostredníctvom novín, letákov, rozhlasu alebo webovej stránky. Počet pracovníkov úradu (počet pracovných pomerov k 31.12.2014) je 219, z toho 36 je zamestnancov Mestskej polície, 50 Referátu opatrovateľstva a 133 priamych zamestnancov úradu. Je potrebné k nim zaradiť aj školstvo, ktoré patrí pod mesto: Odbor školstva (materské školy, školské jedálne, centrum voľného času) a ten zahŕňa 189 zmlúv. Celkovo teda pod zamestnancov mesta patrí 408 pracovníkov.

### **Školstvo a vzdelávanie**

Z hľadiska predškolskej a školskej výchovy sa na území mesta Komárno nachádzajú predškolské a školské zariadenia.

Zoznam materských škôl v zriaďovateľskej pôsobnosti mesta Komárno:

- ❖ Materská škola s vyučovacím jazykom maďarským, Eötvösova ul. 48, 945 01 Komárno
- ❖ Materská škola Eötvösova ul. 64,
- ❖ Materská škola s vyučovacím jazykom maďarským, Ul. františkánov 20, 945 01 Komárno
- ❖ Materská škola s vyučovacím jazykom maďarským, Handlovská ul. 4, 945 01 Komárno
- ❖ Materská škola Kapitánová ul. 29, 945 01 Komárno
- ❖ Materská škola – Óvoda, Ul. Komáromi Kacza 33, 945 01 Komárno
- ❖ Materská škola s vyučovacím jazykom maďarským, Ul. Komáromi Kacza 39, 945 01 Komárno
- ❖ Materská škola Lodná ul. 1, 945 01 Komárno
- ❖ Materská škola Mederčská ul. 38, 945 01 Komárno
- ❖ Materská škola – Óvoda, Ul. mieru 12, 945 01 Komárno
- ❖ Materská škola, Dlhá ul. 1, Komárno - Nová Stráž





- ❖ Materská škola s vyučovacím jazykom maďarským, Dlhá ul. 1, Komárno - Nová Stráž
- ❖ Materská škola s vyučovacím jazykom maďarským Ul. vodná 29, 945 01 Komárno

Zoznam základných škôl v zriaďovateľskej pôsobnosti mesta Komárno:

- Základná škola s vyučovacím jazykom maďarským Eötvösova ul. 39, 945 01 Komárno
- Základná škola s vyučovacím jazykom maďarským Móra Jókaiho, Ul. mieru 2, 945 01 Komárno
- Základná škola J. A. Komenského, Komenského ul.3, 945 01 Komárno
- Základná škola Ul. pohraničná 9, 945 01 Komárno
- Základná škola s vyučovacím jazykom maďarským Ul. práce 24, 945 01 Komárno
- Základná škola Rozmarínová ul. 1, 945 01 Komárno

Zoznam ostatných základných škôl v meste Komárno:

- ✓ Spojená cirkevná škola MARIANUM s vyučovacím jazykom – MARIANUM Magyar Tannyelvű Iskolaközpont, Ul. biskupa Királya 30, 945 01 Komárno (materská škola + základná škola + gymnázium)
- ✓ Spojená škola, Hradná 7, 945 01 Komárno
- ✓ Špeciálna základná škola s vyučovacím jazykom maďarským – Speciális Alapiskola Košická ul. 8, 945 01 Komárno

Zoznam stredných škôl v meste Komárno:

- ★ Gymnázium Ľudovíta Jaroslava Šuleka, Pohraničná 10, 945 52 Komárno
- ★ Gymnázium Hansa Selyeho s vyučovacím jazykom maďarským – Selye János Gimnázium, Ul. biskupa Királya 5, 945 01 Komárno
- ★ Stredná priemyselná škola – Ipari Szakközépiskola, Petőfiho 2, 945 01 Komárno
- ★ Stredná odborná škola obchodu a služieb – Kereskedelmi és Szolgáltatási Ipari Szakközépiskola, Budovateľská 32, 945 01 Komárno
- ★ Stredná odborná škola technická – Műszaki Szakközépiskola, Bratislavská cesta 10, 945 01 Komárno

Univerzita je v meste len jedna a to Univerzita J. Selyeho – Selye János Egyetem, Bratislavská cesta 3322, 945 01 Komárno.

Nasledovná tabuľka zobrazuje prehľadne informácie o týchto zariadeniach.

PROGRAM HOSPODÁRSKEHO ROZVOJA A SOCIÁLNEHO ROZVOJA MESTA KOMÁRNO NA ROKY 2015 - 2022



Tabuľka 29 Počet žiakov v základných školách v školskom roku 2013/14 a 2014/15

Ročník	Jókai Mór				Eötvösa				Pohraničná				Komenského				Práce				Rozmarínová				CZŠ Marianum			
	počet				počet				počet				počet				počet				počet				počet			
	2013/14		2014/15		2013/14		2014/15		2013/14		2014/15		2013/14		2014/15		2013/14		2014/15		2013/14		2014/15		2013/14		2014/15	
	tried	žiacov	tried	žiacov	tried	žiacov	tried	žiacov	tried	žiacov	tried	žiacov	tried	žiacov	tried	žiacov	tried	žiacov	tried	žiacov	tried	žiacov	tried	žiacov	tried	žiacov	tried	žiacov
0.	0	0	0	0	1	11	1	14	0	0	0	0	0	0	11	0	0	0	0	1	8	0	0	0	0	0	0	0
1.	2	45	3	54	3	60	3	65	1	14	2	25	3	56	3	59	3	53	3	47	2	41	3	45	2	28	2	27
2.	3	62	2	46	2	38	3	59	2	39	1	15	3	60	3	58	3	50	2	49	2	42	2	39	2	32	2	26
3.	3	60	3	62	2	44	2	42	1	24	2	39	3	61	3	63	3	50	3	51	2	43	2	41	1	15	2	32
4.	2	42	3	63	3	62	2	50	1	23	1	24	3	55	3	62	3	62	3	49	2	46	2	44	1	22	1	14
5.	3	53	2	39	2	50	3	57	0	0	1	20	3	60	2	56	3	44	3	69	2	46	2	49	2	33	1	22
6.	2	46	2	47	1	20	2	40	1	16	0	0	2	46	3	61	3	50	2	39	2	34	2	48	1	20	2	30
7.	2	50	2	48	2	36	1	21	1	17	1	17	2	41	2	47	3	62	3	49	2	50	2	35	1	20	1	19
8.	2	36	2	49	2	42	2	39	2	33	1	18	2	59	2	42	3	59	3	56	2	27	2	44	1	19	1	19
9.	2	35	2	38	3	51	2	41	0	0	2	33	3	80	2	52	3	53	3	58	3	54	1	27	1	18	1	17
Σ	21	429	21	446	21	414	21	428	9	166	11	191	24	518	24	511	27	483	25	467	20	391	18	372	12	207	13	206
ŠKD	8	185	8	196	9	188	10	221	3	86	4	91	7	192	7	218	9	221	9	202	6	162	5	149	6	92	5	96

Zdroj: Vlastné spracovanie na základe údajov z MsÚ, 2015



Tabuľka 30 Počet detí v materských školách v školskom roku 2014/15

		Eötvösa 48	Eötvösa 64	Františkánov	Handlovská	Kapitánová	K. Kacza 33		K. Kacza 39		Lodná	Mederčská	Mieru		Nová Stráž	Nová Stráž	Vodná	Marianum
Počet vých. sk. a detí v MŠ	výchovný jazyk	m	s	m	m	s	s	m	m	s	s	s	m	s	m	m	m	
		Počet tried v MŠ																
		6	6	2	2	3	1	1	2	6	2	3	1	1	1	4	3	
	rok narodenia	Počet detí v MŠ																
	2012 a neskôr	0	0	0	0	0	0	0	0	11	0	4	0	0	0	0	0	
	2011	28	39	6	12	17	6	5	4	34	11	18	5	10	5	19	24	
	2010	41	35	12	5	19	4	7	4	35	11	15	6	8	5	17	13	
	2009	41	30	11	7	14	12	7	13	36	9	24	7	4	6	33	24	
	2008	15	26	0	3	10	1	3	23	10	6	3	4	2	4	9	12	
	2007 a skôr	0	0	0	1	0	0	0	1	0	0	0	0	0	0	0	0	
	Spolu MŠ (fyzický stav)	125	130	29	28	60	23	22	45	126	37	64	22	24	20	78	73	
	Individuálny integrácia	0	0	0	1	1	0	0	0	2	0	1	0	0	0	0		
	Spolu MŠ v Komárne	906																

Zdroj: Vlastné spracovanie na základe údajov z MsÚ, 2015

### Sociálne služby v meste Komárno

Sociálne služby slúžia na uspokojenie individuálnych potrieb občanov a preto poskytované sociálne služby by mali byť pružné a mali by sa prispôsobovať meniacim sa požiadavkám rodín a občanov, ktorí sú na ne odkázaní. Mesto Komárno má spracovaný strategický dokument Komunitný plán sociálnych služieb mesta Komárno na roky 2013 – 2015, ktorý tvorí východiskový krátkodobý dokument plánovania, financovania a časového harmonogramu zameraného na postupný rozvoj sociálnych služieb v Komárne. Komunitný plán sociálnych služieb analyzuje stav a úroveň sociálnych služieb poskytovaných obyvateľom Komárna, hodnotí potreby obyvateľov odkázaných na sociálne služby a navrhuje priority, opatrenia a aktivity pre ich rozvoj.

Služby poskytované pre obyvateľov v sociálnej oblasti sa nachádzajú v prílohe.

#### Sociálna starostlivosť pre občanov (poskytovaná mestom):

1. **Sociálna pomoc** - poskytovanie jednorazových dávok sociálnej pomoci a jednorazových dávok v hmotnej núdzi pre dôchodcov a rodiny s deťmi so sociálnou odkázanosťou, poskytovanie poradenskej služby pri riešení rodinných a sociálnych problémov, vyhľadávanie občanov, ktorým treba poskytnúť sociálnu pomoc, vykonávanie miestnych šetrení za účelom zisťovania sociálnej odkázanosti občanov, poskytovanie príspevku na stravovanie školopovinných detí v sociálne odôvodnených prípadoch v ZŠ, v rámci starostlivosti o rodinu s deťmi (vykonávanie šetrení pre Okresný súd - zverenie do výchovy, úprava výživného, podávanie návrhov súdu na nariadenie ústavnej výchovy, zrušenie ústavnej výchovy, zrušenie výchovných opatrení uložených súdom, vydávanie stanoviska k osvojeniu), organizovanie rôznych zbierok na pomoc sociálne odkázaných občanov a rodín, zabezpečenie pochovania bezdomovcov a občanov, ktorí nemajú žiadnych rodinných príslušníkov.



**2. Sociálnoprávna ochrana detí a sociálna kuratela** - zabezpečovanie sociálnoprávnej ochrany detí a sociálnej prevencie, vyplývajúce zo zákona č. 305/2005 Z.z. o sociálnoprávnej ochrane detí, o sociálnej kuratele a o zmene a doplnení niektorých zákonov, vykonávanie opatrení zamerané na predchádzanie vzniku krízových situácií v rodine, organizovanie rôznych výchovných programov na pomoc ohrozeným deťom, spolupôsobenie pri výkone výchovných opatrení uložených súdom alebo orgánom sociálnoprávnej ochrany detí a sociálnej kurately a pri úprave a obnove rodinných pomerov dieťaťa finančnou podporou, poskytovanie príspevku rodičovi dieťaťa alebo osobe, ktorá sa osobne stará o dieťa na dopravu do detského domova, poskytovanie príspevku dieťaťu na tvorbu úspor, poskytovanie pomoci dieťaťu alebo plnoletej fyzickej osobe v naliehavých prípadoch, ak je ohrozený jeho život a na zachovanie a úpravu vzájomných rodinných vzťahov a na úpravu rodinných pomerov dieťaťa, poskytovanie pomoci mladému dospelému po skončení ústavnej starostlivosti pri zabezpečení bývania a zamestnania, vyhľadávanie občanov, ktorým by bolo možné zveriť dieťa do starostlivosti, zastupovanie občanov mesta Komárno zbavených svojprávnosti, ktorí sú umiestnení v zariadeniach sociálnej služby.

**3. Sociálne služby** - denné centrá, útulok pre bezdomovcov, stredisko osobnej hygieny, prepravná služba, opatrovateľská služba - poskytovanie sociálneho poradenstva zameraného na pomoc osobe v nepriaznivej sociálnej situácii, zabezpečenie činnosti denných centier (klubov dôchodcov), poskytovanie pomoci občanom pri zabezpečovaní prístrešia, príp. prechodného ubytovania, zabezpečenie plynulej prevádzky útulku a strediska osobnej hygieny pre bezdomovcov mesta, vykonávanie miestnych šetrení za účelom zisťovania sociálnej odkázanosti občanov, vyhotovenie posudkov a rozhodnutí o odkázanosti na sociálnu službu v zariadení pre seniorov, v zariadení opatrovateľskej služby, v dennom stacionári a na opatrovateľskú službu, zabezpečenie prepravnej služby (sociálny taxík) - preprava odkázaných osôb, poskytovanie opatrovateľskej služby v prirodzenom domácom prostredí občana - opatrovanie klientov, rozvoz obedov.

**4. Terénna sociálna práca** - sociálno-poradenská práca prvého kontaktu vrátane predbežnej klasifikácie problému klienta a poradenského usmernenia, zmapovanie vymedzeného terénu pre získanie relevantných informácií o spôsobe života vylúčenej komunity, pravidelná kontrola dochádzky školopovinných detí, sociálna činnosť v teréne vrátane poskytovania sociálno-poradenských služieb, pre sledovanú marginalizovanú skupinu poskytovanie pomoci pri ich styku s úradmi, podporovanie aktivít orientovaných na zmysluplné využívanie voľného času, pomoc deťom v krízovej situácii, vedenie poradenstva pri riešení osobných problémoch vylúčených osôb, napomáhanie ako sprostredkovateľ pri riešení konfliktov vo vnútri skupiny a vo vzťahu k iným skupinám, pri problémoch medzi školou a sledovanou skupinou, pri prevencii násillia, prispievanie k účasti mladistvých na spoločenskom, kultúrnom živote, pri tvorbe nových životných perspektív pre sledovanú skupinu.

### **Zdravotná starostlivosť**

O obyvateľov na území mesta Komárno je postarané v rámci miestnych prevádzok, ktoré poskytujú zdravotnú starostlivosť prostredníctvom rôznych foriem. Jedná sa najmä o tieto formy – oddelenia, ambulancie, pracoviská, pracoviská jednodňovej zdravotnej starostlivosti, pracoviská spoločných vyšetřovacích a liečebných zložiek, ambulancie centrálneho príjmu a ústavnej pohotovostnej služby. V Komárne sa nachádza 156 takýchto zariadení, ich rozdelenie a počet uvádza nasledovná tabuľka.



Tabuľka 31 Zoznam zdravotných zariadení v meste Komárno

druh zariadenia	počet
oddelenia	1
ambulancie	120
pracoviská	34
pracoviská jednodňovej zdravotnej starostlivosti	4
pracoviská spoločných vyšetrovacích a liečebných zložiek	12
ambulancie centrálneho príjmu a ústavnej pohotovostnej služby	1

Zdroj: Vlastné spracovanie na základe údajov z MsÚ, 2015

**Kultúra a spoločenský život**

Na kultúrne podujatia využíva mesto Komárno rôzne priestory, od kultúrneho domu, cez rôzne areály a pódia, námestia a budovy.

Tabuľka 32 Zoznam podujatí v meste a pravidelných kultúrno-spoločenských akcií

Podujatia v meste a pravidelné kultúrno-spoločenské akcie		
Mesiac	Názov podujatia	Organizácia /usporiadateľ
január	Novoročný koncert	Komárňanský komorný orchester
február	Prijatie najlepších športovcov	Mesto Komárno
február	Lehárov ples	OZ Franza Lehára
február	Slávnostné odovzdanie ceny Jókai	Jókaiho združenie
marec	Komárňanské pedagogické dni	Zväz maďarských pedagógov na Slovensku
marec	WAKE UP!	CDT Light & Sound, s.r.o.
marec	Kladenie vencov z príležitosti výročia revolúcie v r. 1848	Jókaiho združenie, Mesto Komárno
marec	Prijatie najlepších pedagógov	Mesto Komárno
apríl	Komárňanské dni	Mesto Komárno
apríl	Medzinárodná spevácka súťaž Lehárovo Komárno	Mestské kultúrne stredisko
apríl	Vox Humana	Mestské kultúrne stredisko
apríl	Dobré slovo – medzinárodná literárna súťaž	
máj	Jókaiho dni	Mestské kultúrne stredisko
máj	Dlhá noc múzeí	Podunajské múzeum, OZ Pro Museum
jún	Deň detí	Mesto Komárno, občianske združenia
jún	Prijatie najlepších žiakov a študentov	Mesto Komárno
jún	Recitačná súťaž Attilu Kaszása	ZŠ Móra Jókaiho
jún	Medzinárodná súťaž Beliczayho v hre na husliach a v komornej hre detí a mládeže	Komárňanský komorný orchester
jún	Festival Hedera - Borostyán	OZ Hedera



júl-august	Komárňanské kultúrne leto	Občianske združenia, Mesto Komárno
júl	Letná univerzita	Zväz maďarských pedagógov na Slovensku
júl	Jókaiho tábor umeleckého prednesu a recitácie	Zväz maďarských pedagógov na Slovensku
júl	Tvorivo-výtvarný tábor K. Halmosa	Protestanský maďarský vzdel. a kultúrny spolok na Slovensku
júl	Letný čitateľský tábor	Knižnica Szinyeiho
júl	LAKE UP!	Generation C media s.r.o.
júl	Medzinárodný majstrovský kurz komornej hudby	Komárno a okolie, n.f.
júl	„Ekhósszekéren“ medzinárodný festival amatérskych divadiel	OZ És
august	Kladenie vencov k soche Sv. Štefana	Jókaiho združenie
september	Vínne korzo	Mesto Komárno
september	Medový festival	ZO Slovenského zväzu včelárov
september	Festival KÚT	OZ Fonográf
október	Ondrejský jarmok	Mesto Komárno
október	Harmónia sacra Danubiana	MO Csemadok Komárno
október	Bratislavské Jazzové Dni v Komárne	Mesto Komárno, agentúra Rock Pop
október	Spomienková slávnosť na Aradských mučeníkov	Mesto Komárno
november	Festival Fonográf	OZ Fonográf
november	Odborné stretnutie žiakov – matematikov Károlya Nagya	
december	Adventný jarmok	Mesto Komárno, občianske združenia
december	Vianočná kapustnica	MO Matice slovenskej

Zdroj: Vlastné spracovanie na základe údajov z MsÚ, 2015

Kultúrne zariadenia v meste:

- ❖ Mestské kultúrne stredisko v Komárne
- ❖ Jókaiho divadlo
- ❖ Knižnica Józsefa Szinnyeiho v Komárne
- ❖ Miestny odbor Matice slovenskej Komárno
- ❖ Amfiteáter Dôstojníckho pavilónu
- ❖ Letné kino – amfiteáter (II. sídlisko,
- ❖ Csemadok - Základná organizácia Komárno; Csemadok Galéria, Kossuthovo nám.
- ❖ Regionálne osvetové stredisko v Komárne
- ❖ Podunajské múzeum v Komárne
- ❖ Galéria Limes (galéria súčasného umenia)
- ❖ T-Galéria



Tabuľka 33 Evidencia mimovládnych organizácií

P. č.	Názov
<u>1</u>	Charita Komárno n.o., Jókaiho ul. 6, 945 01 Komárno
<u>2</u>	Rodinné centrum Slunce, n.o., Vážskeho brehu 17, Komárno, Kava
<u>3</u>	Porte, o.z., Železničná ul. 5, Komárno
<u>4</u>	ADOS Petheová, Ul. Gombaiho 7, Komárno
<u>5</u>	Agentúra DOMA, Športová ul., Komárno
<u>6</u>	Anjelské Ruky, n.o., Rákócziho ul. 11, Komárno

Zdroj: Vlastné spracovanie na základe údajov z MsÚ, 2015

V Komárne sa nachádzajú rôzne spolky, združenia a organizácie. Kultúrny register je uvedený v nasledovnej tabuľke č. 34 a tabuľka č. 35 uvádza športový register mesta.

Tabuľka 34 Kultúrny register mesta

Názov organizácie	Právna forma
ZŠ s VJM Eötvösova ul.	Rozpočtová organizácia
Bíró Lucián, n.f.	Neinvestičný fond
Spoločnosť Istvána Cornidesa	Občianske združenie
Csavar	Občianske združenie
Maďarský spoločenský a kultúrny zväz na Slovensku - Csemadok oblasťný výbor	Občianske združenie
Csemadok - Základná organizácia Komárno	Občianske združenie
Detský kútik Žubrienka - Poronty - Alžbeta Vicianová	Fyzická osoba - živnosť
Za lepšie Komárno	Občianske združenie
Ernő Papp - Holdas	Fyzická osoba - živnosť
CDT light & sound s.r.o.	Spoločnosť s ručením obmedzeným
Fond Doroty Kanthovej	Neinvestičný fond
Generation C media	Spoločnosť s ručením obmedzeným
Názov organizácie	Právna forma
Gymnázium L. J. Šuleka	Rozpočtová organizácia
Hänsel Reštaurácie, s.r.o.	Spoločnosť s ručením obmedzeným
Ištitút celoživotného vzdelávania, n.o.	Nezisková organizácia
Jókaiho všeobecnovzdelávacie a múzejné združenie	Občianske združenie
ZŠ Móra Jókaiho s VJM - Jókai Mór Alapiskola	Rozpočtová organizácia
Jókaiho dni v Komárne, n.f.	Neinvestičný fond
Knižnica Józsefa Szinyeioho v Komárne	Príspevková organizácia
Komárňanský komorný orchester	Občianske združenie
Komárno a okolie, n.f.	Neinvestičný fond
Farský úrad Komárno	-
Klub priateľov historických vozidiel Komárno	Občianske združenie
Kuckó	Občianske združenie
Spojená cirkevná škola MARIANUM s VJM	Nezisková účtovná jednotka
Miestny odbor Matice slovenskej Komárno	Občianske združenie
MVSR ŠA v Nitre pobočka Komárno	Rozpočtová organizácia
Nadácia biskupa Király	Nadácia
Letné tanečné divadlo, n.f.	Neinvestičný fond
O.Z Tri potoky - Hárompatak	Občianske združenie
Občianske združenie DALAFA Polgári Társulás	Občianske združenie
Občianske združenie ÉS Polgári T	Občianske združenie
Občianske združenie Gaudium - Gaudium Polgári Társulat	Občianske združenie
Občianske združenie Figur PT	Občianske združenie
Občianske združenie Fonográf	Občianske združenie
Občianske združenie Franza Lehára	Občianske združenie
Občianske združenie Mák	Občianske združenie
Občianske združenie Pentaton	Občianske združenie
Občianske združenie Rév - Rév Polgári Társulás	Občianske združenie
Odysea Mysle	Občianske združenie
Občianske združenie ART FORT	Občianske združenie
Občianske združenie Concordia Chorus	Občianske združenie
Občianske združenie Fotoklub Helios	Občianske združenie
Občianske združenie Palatinus	Občianske združenie
Podunajské múzeum v Komárne	Príspevková organizácia





Občianske združenie PRO ARTE DANUBIÍ	Občianske združenie
Pro Libri	Občianske združenie
Občianske združenie Pro museum	Občianske združenie
Pro SUN de Selye János, n.o.	Nezisková organizácia
Regionálne osvetové stredisko	Rozpočtová organizácia
Kassai škola jazdcov - lukostrelcov Sereghy Törzs, Kassai Lovasíjász Iskola Sereghy Törzs	Občianske združenie
Spevácky zbor maďarských pedagógov na Slovensku Lajosa Vassa - Szlovákiai Magyar Pedagógusok Vass Lajos Kórusa	Občianske združenie
Spoločnosť ATELIER Társaság	Občianske združenie
Spolok komárňanských výtvarníkov - K.ART.E	Občianske združenie
Stredná priemyselná škola - Ipari Szakközépiskola, Petőfiho 2, Komárno	Rozpočtová organizácia

Slovenská rada rodičovských združení - RZ pri materskej škole	Občianske združenie
Protestantský maďarský vzdelávací a kultúrny spolok na Slovensku	Občianske združenie
Zväz maďarských pedagógov na Slovensku	Občianske združenie
TEÁTRUM	Občianske združenie
Združenie Hedera	Občianske združenie
Židovská náboženská obec	Cirkevná organizácia
Amante, n.o.	Nezisková organizácia
Szarkalab	Občianske združenie
Občianske združenie KOR-ZÁR, KOR-ZÁR Polgári Társulás	Občianske združenie
Jozef Černek	Živnostník
Collavino production, s.r.o.	Spoločnosť s ručením obmedzeným
Dom Matice slovenskej	-

Zdroj: Vlastné spracovanie na základe údajov z MsÚ, 2015

Tabuľka 35 Športový register mesta

Názov organizácie	Právna forma
Capoeira Komárno	Občianske združenie
Cykloturistický klub Slobodní pútnici	Občianske združenie
Dievčenský volejbalový klub Komárno	Občianske združenie
KFC Komárno	Občianske združenie
Kajak & kanoe klub Komárno	Občianske združenie
Klub Previs	Občianske združenie
Klub vodných motoristov Lodiár Komárno	Občianske združenie
Klub vodného póla Komárno	Občianske združenie
Klub vodných motoristov "KORMORÁN"	Občianske združenie
Názov organizácie	Právna forma
Komárňanský šachový klub	Občianske združenie
Slovenský rybársky zväz, Mestská organizácia Komárno	Organizačná jednotka združenia
Mestský basketbalový klub Komárno	Občianske združenie
Delta klub Komárno	Občianske združenie
Slovenská federácia Kempo	Občianske združenie
Tenisový klub Spartak Komárno	Občianske združenie
Telovýchovná jednotka Dynamo Nová Stráž	Občianske združenie
Telovýchovná jednotka "Femina" Komárno	Občianske združenie
Telovýchovná jednotka Pokrok Komárno	Občianske združenie

Telovýchovná jednotka SPŠ Komárno	Občianske združenie
Volejbalový klub Spartak Komárno	Občianske združenie
Volejbalový klub Univerzita Jána Selyeho Komárno	Občianske združenie
Zápasnícky klub Spartacus Komárno	Združenie
Plavecký oddiel KomKo Komárno	Občianske združenie
Gymnázium Ľudovíta Jaroslava Šuleka, Pohraničná 10, Komárno	Rozpočtová organizácia
Športový klub gymnázia	Občianske združenie
Stredná priemyselná škola - Ipari Szakközépiskola, Petőfiho 2, Komárno	Rozpočtová organizácia
Športový klub polície Komárno	Občianske združenie
Klub športového potápania POSEIDON Komárno	Občianske združenie
OZ Karpatia sport	Občianske združenie
Športový klub Györgya Klapku pri Gymnázii Hansa Selyeho	Občianske združenie
Tolma Baranta - tradičné maďarské bojové umenie, športový a kultúrny klub	Občianske združenie
Deák Márta	Fyzická osoba
Základná škola Komenského ul. 3, Komárno	Rozpočtová organizácia
Zápasnícky klub Slávia Komárno	Občianske združenie
Karate klub ABC car Komárno	Občianske združenie
ChessKom, n.o.	Nezisková organizácia
Cavaliers Komárno	Občianske združenie
Športový klub boxu Spartak Komárno	Občianske združenie



Športový Biliardový Klub Komárno	Občianske združenie
Š.K. Bike Club Piko-Komárno	Občianske združenie
Športový klub KOMI SC	Občianske združenie

Občianske združenie Lepšie zdravie	Občianske združenie
------------------------------------	---------------------

Zdroj: Vlastné spracovanie na základe údajov z MsÚ, 2015

Na území mesta sa nachádzajú rôzne prevádzky, ktoré poskytujú služby pre svojich obyvateľov. Sú tu etablované všetky základné služby typické pre lokálnu úroveň. Dá sa povedať, že mesto Komárno má pomerne bohatú ponuku služieb a obchodov. V rámci základnej vybavenosti sa tu nachádzajú objekty maloobchodnej siete a služieb v súkromnom vlastníctve, ako aj veľkoobchodné siete a podniky. Ich počet a kapacita poskytovaných služieb je závislá od momentálnej ekonomickej úspešnosti jednotlivých majiteľov a kúpyschopnosti miestneho obyvateľstva.

### Ubytovacie zariadenia, stravovacie zariadenia

Zoznam poskytovateľov ubytovania v meste Komárno znázorňuje nasledovná tabuľka č. 36 a tabuľka č. 37 eviduje zoznam stravovacích zariadení v meste Komárno.

Tabuľka 36 Zoznam poskytovateľov ubytovania

Daňovník	Adresa daňovníka
Bača Juraj	Ul. J. Husa 2, 94501 Komárno
Borsos Andrej	Ul. 29. augusta 29, 94501 Komárno
COMORRA SERVIS príspevková organizácia	Záhradnícka ul. 4, 94501 Komárno
DEVILS sk s.r.o.	Platanová alej 1, 94501 Komárno
DREAM spol. s.r.o.	Nám. M. R. Štefánika 11, 94501 Komárno
Dunafer s.r.o.	Ul. J. Tubu 26, 94501 Komárno
Gacsalová Andrea	Jókaiho ul. 19, 94501 Komárno
GASTRO - KOM s.r.o.	Hlavná 417/50, 94603 Kolárovo
GASTRO-HELP s.r.o.	Ul. biskupa Királya 6, 94505 Komárno
Ing. Jozef Litva	Lesná 387, 94619 Čičov
Kaszová Iveta	Ul. roľníckej školy 20, 94501 Komárno
Krajčí Ladislav	Pávia ul. 13, 94505 Komárno
Ladislav Lubuški - DELTA PANZION	Malodunajské nábr. 10, 94501 Komárno
Mgr. Marta LOPATOVÁ - Jazyková škola	Ul. františkánov 3, 94501 Komárno
Pavol Pinke - DIANTUS	Malá jarková ul. 13, 94501 Komárno
Penita Pension, s. r. o.	Pivničná 51, 94657 Svätý Peter
Penzión DUNA s.r.o.	Dunajská ul. 2A, 94505 Komárno
Peter Hovorka - PENITA restaurant	Kúpeľná ul. 4, 94505 Komárno
Roľnícke družstvo	Č. 63, 94665 Vrbová nad Váhom
Szabóová Silvia Ing. MBA.	Ul. K. Thalyho 9, 94501 Komárno
Todor Leštov - MIX SHOP	Svätojánska 15, 94501 Komárno
Zsákovics László	Strážna ul. 6, 94504 Komárno

Zdroj: Vlastné spracovanie na základe údajov z MsÚ, 2015



Tabuľka 37 Zoznam stravovacích zariadení

Stravovacie zariadenia	Adresa
Alegra Pizzeria	Nám. Generála Klapku č. 3
Apáli Čárda	Nová osada
Banderium	Nám. M. R. Štefánika 11
Bastya Csarda	Okružná, Bašta 6
BELLA Restaurant & Pension	Jókaiho 9
Bow Garden	Štúrova 1017
Cleopatra Steak House	Nám. M. R. Štefánika 6
Čierny Pes	Nám. M. R. Štefánika 14
Čili Café	Nám. Generála Klapku č. 7
Danubius Center	Hadovská cesta 19
Délicatesse	Damjanichova ul. (budova Telekomu)
Duna Penzió	Ul. Dunajská 2
Fiesta	Pri čerpacej stanici REAL-K
Gastro	Tržnica Komárno
Hotel PANORÁMA	Športová 1
HUBERT Varga Restaurant & Pension	Jókaiho 19
Manna	Nám. M. R. Štefánika 11
Motorest Zoja	Ďulov Dvor
Neptún Pizzeria	Platanová Alej 4360 (pod colnicou)
Prestige Restaurant	Dunajské nábrežie – budova Central Office
Restaurant Klapka	Nám. Generála Klapku
Reštaurácia a kaviareň Zichy	EUROPÁLIA
RING BAR PENZIÓ	Letná 4
Rozvoz jedál z Piora	Nám. M. R. Štefánika 5
Gustro Restaurant Pizza & Caffé	Ul. Generála Klapku 3950
HARRY'S PUB komárno	Ul. Košická 4153
Litovel Pub	Dunajské nábrežie 10
Olymp Penzion & Restaurant	Lehárová 12

Zdroj: Vlastné spracovanie na základe údajov z MsÚ, 2015

**Športové zariadenia, telocvične a ihriská, štadióny a iné športové zariadenia**

Všetky základné a stredné školy aj univerzita majú vlastné vonkajšie a vnútorné športoviská.

Ďalšie športové zariadenia sú:

- Športová hala Komárno, Športová ul. 1, 945 01 Komárno
- Volejbalová hala, Hradná ul.
- Futbalový štadión, Športová ul. 2, Komárno
- Stredisko kanoistiky, Vážsky breh, Komárno
- Krytá plaváreň, Eötvösova ul., Komárno
- Zimný štadión, Alžbetin ostrov, Komárno

**Zariadenia pre relax a voľný čas, príležitosti pre turistiku a športové aktivity v teréne**



- Termálne kúpalisko Komárno
- Vodné športy – rieky Váh, Dunaj, Nitra, Mŕtve rameno Váhu
- Cykloturistika - Cyklotrasa Komárno – Štúrovo (súčasť Medzinárodnej cyklotrasy Eurovelo 6 – Dunajská cyklomagistrála Viedeň-Bratislava-Budapest)  
Cyklotrasa Komárno – Kolárovo
- Turistika – celé okolie Komárna

### Rekreácia, cestovný ruch a šport

Mesto Komárno a jeho mikropriestor má široké možnosti pre rozvoj cestovného ruchu, čo medzi inými ovplyvňujú hlavne faktory ako výhodná geografická poloha mesta v rámci strednej Európy, bohatý kultúrno-historický a spoločenský potenciál a vzácne prírodné prostredie. Hlavným cieľom rozvoja cestovného ruchu v meste Komárno je zvýšenie prosperity mesta, rast pracovných príležitostí, zachovanie kultúrno-historickej identity mesta a aktivizácia jeho doposiaľ nevyužitého potenciálu.

Poloha mesta pri štátnych hraniciach s Maďarskom, prírodné podmienky, kultúrnohistorické danosti - mesto i celý okres má veľmi dobré predpoklady pre rozvoj cestovného ruchu (poznávacieho i rekreačného), ako aj pre rozvoj rekreačných aktivít, viazaných na vodu. Základom celého rekreačného systému, a to aj na regionálnej úrovni, je sieť vodných tokov, predovšetkým Dunaja s ústiacim Váhom a Nitrou práve na území mesta. Vodné toky a plochy (ramená, bagroviská) dávajú veľmi dobré podmienky pre rozvoj všetkých druhov vodných športov. Výskyt termálnych vôd dáva navyše predpoklady pre rozvoj kúpania v termálnych vodách, príp. pre rozvoj liečby na komunálnej úrovni. V súčasnosti existujú termálne kúpaliská v Komárne a v Patinciach. Prieskumnými vrtmi bol však zistený aj výskyt ďalších termálnych prameňov v Marcelovej, Hurbanove, Zlatnej na Ostrove, Zemianskej Olči, Svätom Petri ( ÚPN VÚC okresu Komárno - Prieskumy a rozbor).

Termálne kúpalisko v Komárne je vybudované na ploche 2,5 ha. Má dva aktívne termálne pramene s teplotou vody 37°C. Kúpeľný areál má dve časti - v letnej časti sa nachádza športový bazén (30x20 m), detský bazén (20x10 m), bazén pre neplavcov (16x22 m) a sedací bazén (16x35 m). Čistota vody v bazénoch sa permanentne udržiava prostredníctvom recirkulačného zariadenia, ako aj automatickými chlorátormi. Umelým zohrievaním vody v športovom a detskom bazéne sa prevádzka predlžuje aj mimo sezóny. V areáli strediska sú plážové priestory, preliezačky a hojdačky pre deti a minigolfové ihrisko. V časti s celoročnou prevádzkou sú tieto zariadenia: 1 sauna s ochladzovacím bazénom, sprchami a odpočívadlom, sedací bazén s termálnou vodou, sprchami, kabínkami na prezliekanie a so skrinkami na úschovu cenností, rehabilitačná telocvičňa so špeciálnym zariadením (poskytujú sa ručné a strojové masáže). V budove sa nachádza aj fitness centrum. Vo forme doplnkových služieb je v tomto stredisku možnosť stravovania v bufetoch. V areáli kúpaliska je dámske kaderníctvo a pedikúra, solárium, stanica prvej pomoci a je možnosť využitia liečenia akupunktúrou. Letné kúpalisko je v prevádzke od 1. mája do 30. septembra. Celý areál vrátane sauny je otvorený počas celého roka.

Rekreačný areál Patince sa rozprestiera na ploche 30 ha, 8 km od Komárna a nachádza sa v oblasti najdlhšieho slnečného svitu a najvyšších teplôt nameraných na území našej republiky. Bol vybudovaný v okolí termálneho prameňa, ktorý vyviera z hĺbky 180 – 200 m a má teplotu 27°C.



V amfiteátri sa v rámci Kultúrneho leta organizujú vystúpenia folklórnych a rockových skupín, premietajú sa filmy. V areáli kúpaliska je možnosť využitia vlastných obytných príviesov. V meste sa nachádzajú pomníky významných osobností - Móra Jókaiho, Franza Lehára, M.R.Štefánika, generála Juraja Klapku atď.

Ďalším významným faktorom pre cestovný ruch je strategická poloha pri štátnych hraniciach a pri dôležitej vodnej dopravnej ceste po Dunaji. Priamo v Komárne sa križuje významná cestná trasa sever-juh s trasou západ-východ a navyše aj s tokom Dunaja, ktorého dopravný, a tým aj turistický význam, sa zvyšuje po otvorení kanála Rýn-Mohan-Dunaj, po uvedení vodného diela Gabčíkovo do prevádzky a v budúcnosti ešte po splavnení dolného Váhu. Komárno má týmto možnosť stať sa významným tranzitným a turistickým centrom v cestnej i vodnej doprave, v ich kombináciách a tiež v športovej plavbe po Dunaji.

Významnou oblasťou sú aj kultúrno-historické danosti, potrebné pre poznávací cestovný ruch, najmä pevnostný systém, jeden z najväčších v strednej Európe.

K týmto danostiam medzinárodného významu sa môžu uplatniť ako doplňujúce aktivity (najmä z hľadiska cestovného ruchu) vhodné zariadenia pre pozemné športy (jazdecko), športový rybolov, pobyt pri vode - kúpanie v termálnych vodách, množstvo gastronomických zariadení, múzeí a pod.

Pre rekreačno-športové potreby vlastného obyvateľstva majú význam najmä možnosti rozvoja vodných športov, ktorých kvantita presahuje požiadavky miestnych obyvateľov a vytvára významnú ponuku aj pre turizmus. Chýbajú však zariadenia pre pozemné športy (ihriská, telocvične), a to tak, aby sa vyrovnal deficit daný absenciou horského prostredia a z toho vyplývajúceho nedostatku možností pre zimné športy.

Kultúrnohistorické hodnoty územia – v meste, ktoré bolo priestorom významných dejinných udalostí, je mnoho architektonických, sakrálnych a technických pamiatok, pamätných tabúl a plastík významných osobností, a udalostí a monumentov. Podrobnejšie sú všetky pamiatky a pozoruhodnosti popísané v kapitole 1.1 História mesta a kultúrne pamiatky.

### Archeologické a paleontologické náleziská

Dôkazom prvého osídlenia územia Komárna je archeologický nález kolekcie štiepaných kamenných nástrojov z paleolitu – staršej doby kamennej v polohe Veľký Harčáš.

Zoznam archeologických nálezísk v katastrálnom území Komárno je nasledovný:

- neolit – mladšia doba kamenná – lineárna keramika, železovská skupina – Veľký Harčáš, Stará pevnosť, Tehelňa, Kava (Vinohrad JRD)
- eneolit – neskoršia doba kamenná – lengyelská a badenská kultúra (Veľký Harčáš), sídliskový objekt ludanickej skupiny (Kossuthove námestie), sídliskové objekty kostolackej skupiny (Stará pevnosť)
- doba bronzová – severopanónska keramika (Veľký Harčáš), stredodunajská mohylová kultúra (Malý Harčáš), z koryta Dunaja nájdený meč z obdobia čakanskej kultúry
- staršia doba železná – halštatská a vekerzugská kultúra (Veľký Harčáš)
- mladšia doba železná – keltské hroby (Veľký Harčáš), keltská remeselnícka dielňa (Park Anglia – Lenonove sady), kultúrna jama (kotolňa na Dunajskom nábreží), 6 hrnčiarskych pecí (nádvorie Európy), keltský objekt (Stará pevnosť), pozostatky keltského osídlenia (Bašta



Madony – Nová pevnosť), keltské nálezy (bývalá rezidencia benediktínov, Kossuthove námestie)

- doba rímska – sídlisko z doby rímskej, rímsky pochodový tábor č. 1, č. 2, č. 3, rímsko-barbarské nálezy (Veľký Harčáš)
- obdobie Avarskeho kaganátu – avarske hroby (ul. Františkánov, ul. M. Čáka, Nová Osada, Robotnícka štvrť I a II, Apálske krivky – Letecké pole, areál Doprastavu), hroby, chaty, plytké jamy a časť žľabu (Lodenice), sídliskové objekty (ul. Čajaková, ul. Dolná)
- stredovek – nálezy hlinených kotlíkov (Veľký Harčáš), sídlisko (Hadovce), hustá stredoveká zástavba (Park Anglia), 2 žľaby včasnostredovekého sídliska, chata (Lodenice), črepy s kolkami viedenských majstrov, fragmenty kachlíc (Stará pevnosť), stredoveké črepy a pozostatky zrejme románskeho kostola sv. Ondreja (bývalá rezidencia benediktínov), stredoveké črepy (farský úrad)
- novovek – 200 hrobov novovekého cintorína (Kossuthove námestie), pozostatky architektúry (Park Anglia – ul. Hradná), 9 hrobov cintorína, protitlakové ochranné tehlové múry muničného skladu (Nová pevnosť – Bašta Madony), 80 hrobov, mohutné základy vežovitej stavby, múry ohrady cintorína (bývalá rezidencia benediktínov), kamenné a tehlové múry, tehlový mostový pilier, tehlová klenbová kanalizácia (Stará pevnosť), novoveké sídliskové súvrstvie odpadového charakteru (ul. Lodná – Jazzy garden), základy tehlovej a tehlovo-kamennej konštrukcie, niektoré s klenbami, pivnica s tehlovou klenbou, studne a žumpy (ul. Palatínova – Polyfunkčná budova), tehlová pivnica, studňa a tehlové základy stavieb (ul. Eötvösa – Polyfunkčná budova), novoveká vrstva a múr meštianskeho domu (Kossuthove námestie), 10 objektov s kuchynskou a stolovou keramikou, tehlové základy zaniknutého meštianskeho domu (ul. Mederčská – Obchodný dom)

## 1.7 Vplyv miestnej samosprávy na ekonomiku mesta

---

Na dosiahnutie cieľov v rámci rozvoja miestnej ekonomiky mesta slúžia nasledovné nástroje:

- *Finančné nástroje* - daňové právomoci pozostávajúce z miestnych daní, predovšetkým dane z nehnuteľností a miestne poplatky za komunálny odpad
- *Využitie majetku* - príprava a prenájom nehnuteľností sústredené na podnikateľské aktivity
- *Marketingové nástroje samosprávy*





## Majetok mesta a jeho využitie

Tabuľka 38 Majetok mesta v EUR (údaje v eur v netto hodnote)

Majetok v €	2010	2011	2012	2013	2014
Dlhodobý hmotný	70 406 620	69 455 525	67 464 684,03	67 298 949,93	66 444 108,60
- pozemky	12 906 779	12 904 968	13 231 921,70	13 225 663,12	13 177 734,61
- budovy, stavby	53 153 015	52 486 755	51 301 813,12	51 191 624,16	50 958 781,70
- inventár	1 107 743	1 022 214	559 028,34	527 238,90	498 490,56
- dopravné prostriedky	47 288	29 120	15 462,63	29 197,67	52 780,42
- drobný DHM	23	1 949	1 796,20	1 613,02	1 463,84
- ostatný HM	-	-	-	-	-
Dlhodobý nehmotný	165 892	101 708	101 287,63	51 249,59	14 534,37
Dlhodobý finančný	2 725 380	2 701 488	2 700 674,30	2 763 983,30	49 468,36
Obežný majetok	10 370 733	11 594 190	13 271 911,40	14 019 058,58	13 430 746,60

Zdroj: Vlastné spracovanie na základe informácií z MsÚ, 2015

Mesto Komárno disponuje obežným aj neobežným majetkom. V sledovanom období 2010-2014 je možné skonštatovať, že hodnota majetku mesta mierne klesá. K 31.12. 2014 mesto disponovalo hodnotou majetku **79 938 857,93 EUR**. Z toho neobežný majetok predstavoval 66 508 111,33 EUR. V rámci dlhodobého nehmotného majetku mesto eviduje majetok v hodnote 14 534,37 EUR. Dlhodobý hmotný majetok predstavuje 66 444 108,60 EUR. V prípade dlhodobého hmotného majetku mesto zaznamenáva pozemky, stavby, dopravné prostriedky a pod. Dlhodobý finančný majetok predstavuje hodnotu 49 468,36 EUR. Obežný majetok mesta vyjadruje hodnotu 13 430 746,60 EUR.

Ukazovateľ *hrubá majetková sila* vyjadruje hodnotu mestského majetku na jedného obyvateľa. Na základe tohto ukazovateľa je možné zistiť rozvojový potenciál mesta. V roku 2014 hodnota hrubej majetkovej sily predstavuje hodnotu 2 356,13 EUR.

## Finančné a rozpočtové hospodárenie mesta

Finančné hospodárenie je riadené najmä rozpočtom mesta, ktorý vyjadruje ekonomickú hospodárnosť mesta. Spustením fiškálnej decentralizácie po roku 2005 boli posilnené príjmy samospráv prostredníctvom právomocí, ktoré determinovali výšku miestnych daní. Zaviedol sa systém prerozdeľovania daní z príjmu fyzických osôb medzi jednotlivé obce a mestá a stali sa ich vlastným príjmom pre. Daňové príjmy predstavujú pre rozpočet processtabilné a opakovateľné zložky. Naopak nedaňové príjmy majú doplnkový charakter, ktoré vychádzajú z vlastníctva, prevodu majetku a činností obce a mesta.





### Bežné príjmy a výdavky

Tabuľka 39 Bežné príjmy a výdavky mesta a kapitálový rozpočet

rok	2010	2011	2012	2013	2014
Bežné príjmy	16 369 513	17 107 283	17 296 497	17 866 512	18 139 872
Bežné výdavky	16 047 112	16 138 084	16 456 656	16 744 613	17 360 198
Kapitálové príjmy	842 494	1 949 779	930 696	800 480	331 076
Kapitálové výdavky	3 363 921	835 076	1 851 417	919 446	1 242 690

Zdroj: Vlastné spracovanie na základe informácií z MsÚ, 2015

Z tabuľky je zrejmý vývoj bežných príjmov a výdavkov a kapitálových príjmov a výdavkov v období rokov 2010-2014. So stúpajúcimi bežnými príjmami z roka na rok stúpali aj bežné výdavky. Kapitálové príjmy a výdavky naopak klesali.

Výdavky mesta predstavujú realizáciu jednotlivých činností počas rozpočtového roka. Rozpočtové výdavky v roku 2014 boli nastavené na hodnotu 18 603 098,- EUR, pričom v skutočnosti boli bežné výdavky 17 360 198,- EUR. Kapitálové výdavky v rozpočte predstavovali sumu 1 242 690,- EUR. Výdavky mestapredstavujú všeobecné verejné služby, v rámci ktorých sú zahrnuté mzdové náklady, poistné do poisťovní, cestovné náhrady, výdavky na energie, vodné, stočné, poštové služby, koncesionárske poplatky, výdavky na materiál, školenia, právne služby, matrika, referendum a voľby, splácanie úrokov.

Tabuľka 40 Programový rozpočet mesta

Kategória	Funkčná klasifikácia	V EUR 2010	V EUR 2011	V EUR 2012	V EUR 2013	V EUR 2014
1	Plánovanie, manažment, kontrola, administratíva	2 589 187	2 544 681	2 372 038	2 221 784	2 258 708
2	Služby občanom	190 467	169 292	155 465	150 598	191 860
3	Bezpečnosť	520 265	558 054	512 175	697 362	546 270
4	Prostredie pre život	2 642 554	2 394 997	2 953 905	2 850 904	3 086 871
5	Šport, kultúra, média, pamiatky	840 631	878 407	923 039	924 951	1 879 570
6	Vzdelávanie	6 780 123	7 039 777	6 532 915	6 946 988	7 055 078
7	Sociálne služby	1 486 296	1 568 662	1 774 674	1 719 030	1 676 925
8	Rozvoj mesta	3 838 465	1 326 246	2 530 170	1 617 135	1 406 908
9	Bývanie	523 045	493 044	553 692	535 307	500 908
<b>Bežné výdavky spolu</b>		<b>19 411 033</b>	<b>16 973 160</b>	<b>18 308 073</b>	<b>17 664 059</b>	<b>18 603 098</b>

Zdroj: Vlastné spracovanie na základe informácií z MsÚ, 2015

V tabuľke je zobrazený stav programového rozpočtu mesta za obdobie rokov 2010 až 2014. V roku 2014 bola podstatná časť výdavkov vynaložená na vzdelávanie, prostredie pre život



a plánovanie, manažment, kontrolu a administratívu. Významnou rozpočtovou položkou boli výdavky na šport, kultúru, média a pamiatky, na sociálne služby a na rozvoj mesta.

Menšie, avšak tiež významné položky predstavujú výdavky bezpečnosť a bývanie. Služby občanom sú zastúpené v programovom rozpočte v roku 2014 najmenšou hodnotou.

## 1.8 Názory a požiadavky občanov na budúci rozvoj mesta

Dotazníkový prieskum predstavuje dôležitý nástroj definovania rozvojových priorít a cieľov mesta. S cieľom zistenia potrieb a názorov lokálneho obyvateľstva bol v meste Komárno realizovaný dotazníkový prieskum, prostredníctvom ktorého mohli občania vyjadriť svoje názory a požiadavky a identifikovať kľúčové problémy mesta.

Dotazník bol rozdelený do štyroch tematických častí:

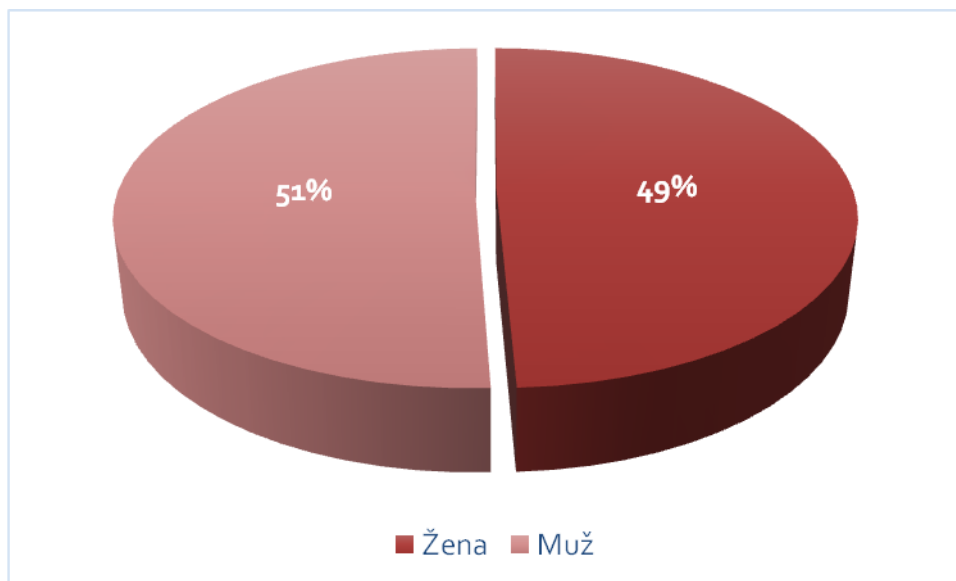
- Charakteristika respondentov
- Mesto ako priestorová jednotka
- Mesto ako sociálna jednotka
- Mesto ako rozvojová jednotka

Z celkového počtu obyvateľov sa do prieskumu zapojilo 215 respondentov, čo v percentuálnom vyjadrení predstavuje 0,64%.

### Charakteristika respondentov

Prvá časť dotazníkového prieskumu bola zameraná na zistenie základných informácií o respondentovi ako vek, štruktúra pohlavia a ekonomická pozícia respondentov.

Obrázok 16 Štruktúra pohlavia

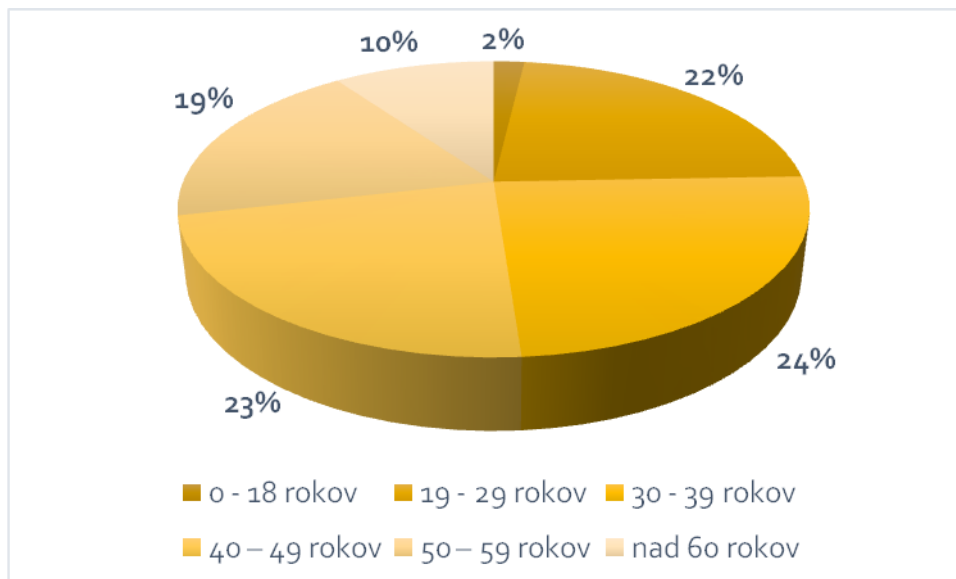


Zdroj: Vlastné spracovanie na základe dotazníkového prieskumu, 2015



Do dotazníkového prieskumu sa zapojilo 215 respondentov. Z celkového počtu opýtaných podiel mužov predstavuje 51 % a podiel žien 49 %.

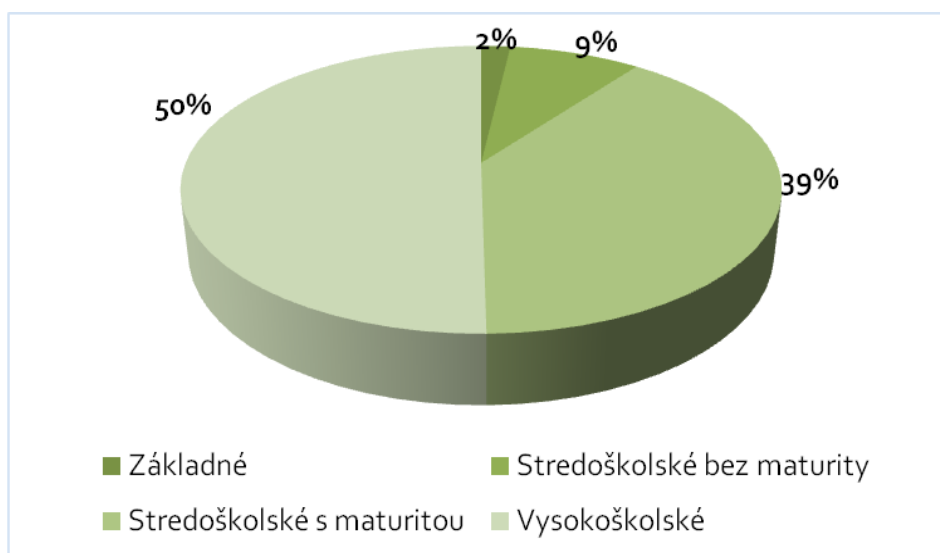
Obrázok 17 Veková štruktúra



Zdroj: Vlastné spracovanie na základe dotazníkového prieskumu, 2015

Z hľadiska vekovej štruktúry sa do dotazníkového prieskumu zapojili 2 % respondentov vo veku do 18 rokov, 22 % respondentov vo veku od 19 do 29 rokov, 24 % respondentov vo veku od 30 do 39 rokov, 23 % respondentov vo veku od 40 do 49 rokov, 19 % respondentov vo veku od 50 do 59 rokov a 10 % respondentov nad 60 rokov.

Obrázok 18 Vzdelanostná štruktúra

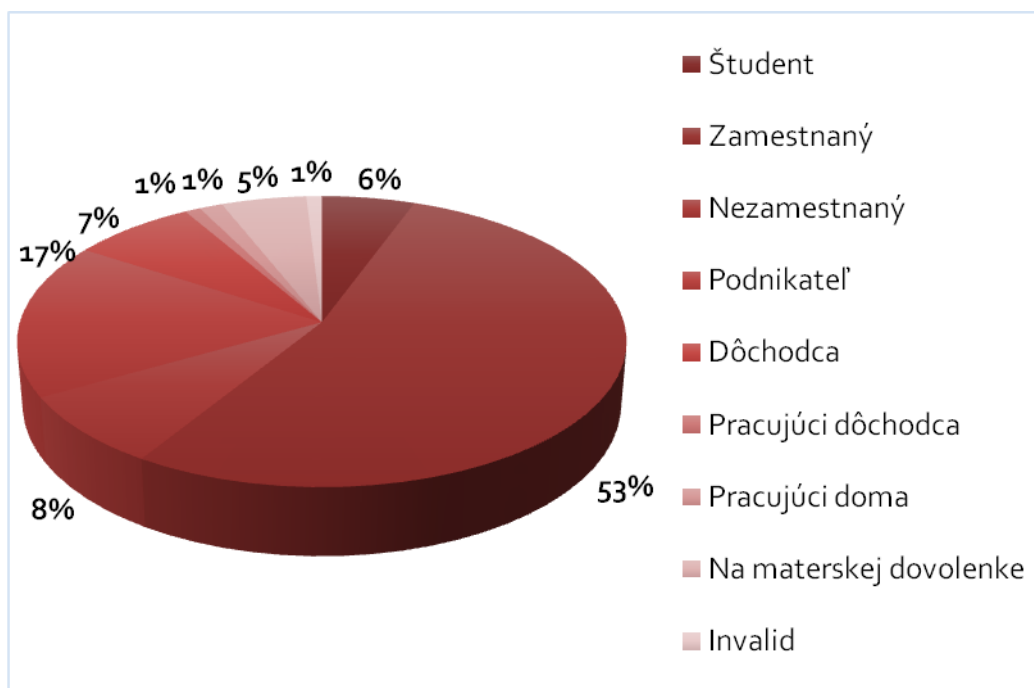


Zdroj: Vlastné spracovanie na základe dotazníkového prieskumu, 2015



Z hľadiska vzdelanostnej štruktúry sa do dotazníkového prieskumu zapojili 2 % respondentov so základným vzdelaním, 8 % respondentov so stredoškolským vzdelaním bez maturity, 39 % respondentov so stredoškolským vzdelaním s maturitou a 50 % respondentov s vysokoškolským vzdelaním.

Obrázok 19 Ekonomická pozícia



Zdroj: Vlastné spracovanie na základe dotazníkového prieskumu, 2015

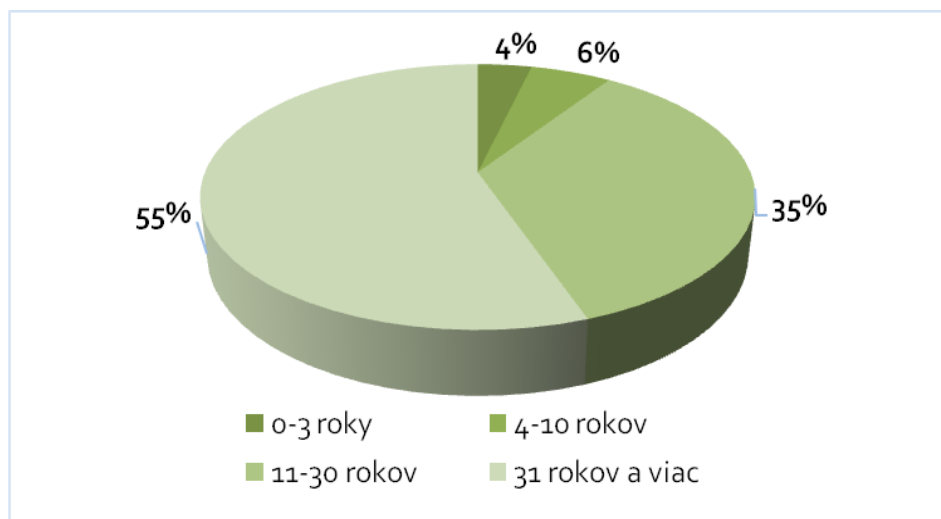
Ekonomickú štruktúru respondentov predstavuje 6 % študentov, 53 % zamestnaných, 8 %, nezamestnaných, 17 % podnikateľov, 7 % dôchodcov, 1 % pracujúcich dôchodcov, 1 % pracujúcich doma, 5 % na materskej dovolenke a 1 % invalidov.

### **Mesto ako priestorová jednotka**

Druhá časť dotazníkového prieskumu bola zameraná na mesto ako priestor. Cieľom bolo zistiť ako obyvatelia vnímajú mesto, čo považujú za výhody bývania v meste a naopak, čo za nevýhody, aké sú ich prioritné lokalizačné faktory. Prostredníctvom bodového hodnotenia sa mohli vyjadriť k poskytovaniu služieb v meste v súčasnosti a o čo by v budúcnosti mali záujem.



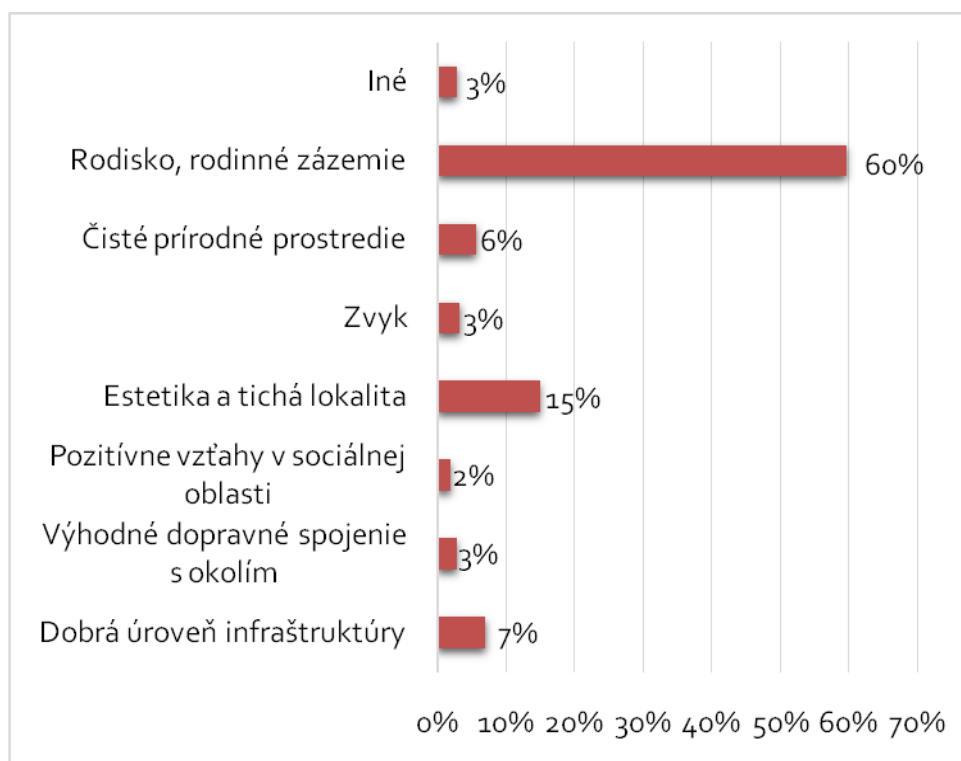
Obrázok 20 Ako dlho bývate v meste?



Zdroj: Vlastné spracovanie na základe dotazníkového prieskumu, 2015

55 % respondentov uviedlo, že v meste býva viac ako 31 rokov, 35 % opýtaných žije v meste 11 až 30 rokov, 4 až 10 rokov žije 6 % respondentov a 4 % tvoria tí, ktorí bývajú v meste menej ako 4 roky.

Obrázok 21 Čo považujete za hlavný dôvod pri výbere Vášho bývania?

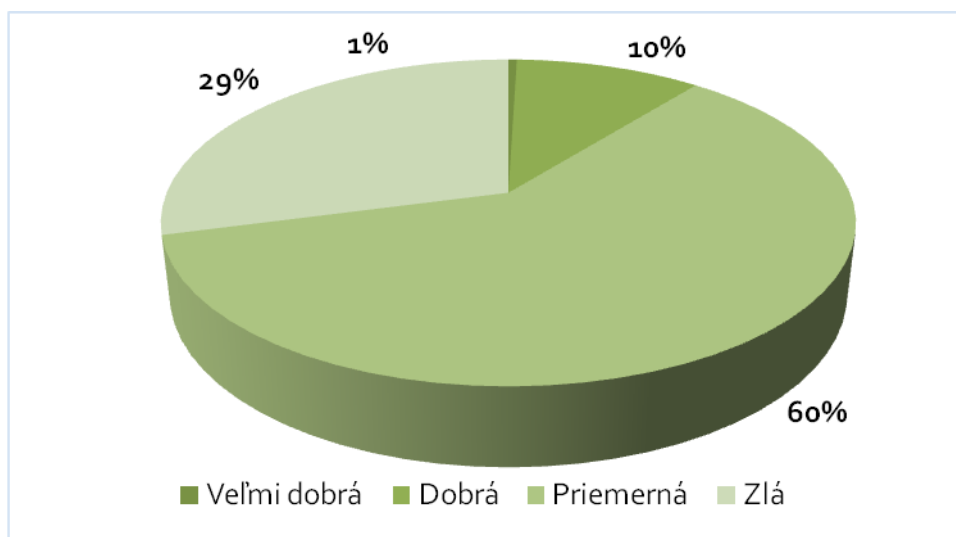


Zdroj: Vlastné spracovanie na základe dotazníkového prieskumu, 2015



Najpríťažlivejším faktorom ovplyvňujúcim výber bývania je pre respondentov rodisko a rodinné zázemie. S týmto dôvodom sa stotožňuje až 60 % respondentov. 15 % respondentov tvrdí, že za hlavný dôvod pri výbere svojho bývania považuje estetiku a tichá lokalitu. 7 % respondentov pri výbere bývania uviedlo, že hlavným dôvodom bola dobrá úroveň infraštruktúry. 6 % respondentov pri výbere bývania ovplyvňuje čisté prírodné prostredie. 3 % respondentov udáva ako hlavný dôvod výhodné dopravné spojenie s okolím ako aj zvyk a 3 % tvoria aj iné dôvody, najmä zamestnanie. Zvyšné 2 % respondentov považuje za hlavný dôvod čisté prírodné prostredie a zvyšné 1% pozitívne vzťahy v sociálnej oblasti.

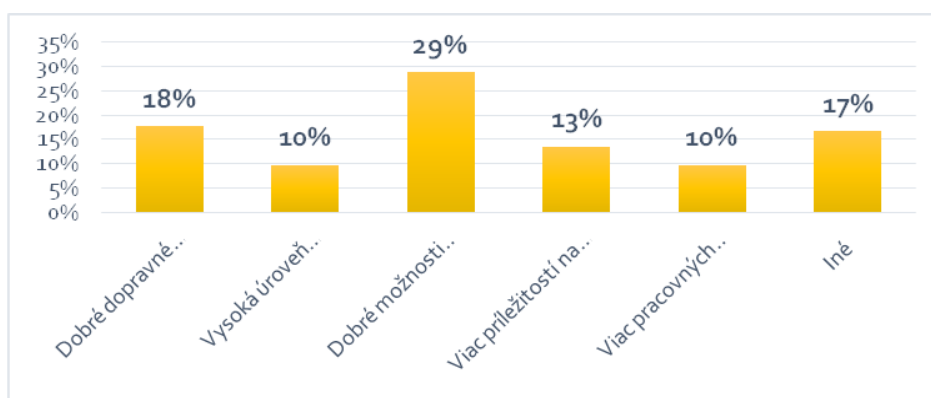
Obrázok 22 Aká je podľa Vás kvalita života vo Vašom meste?



Zdroj: Vlastné spracovanie na základe dotazníkového prieskumu, 2015

60 % respondentov uviedlo, že v meste je priemerná kvalita života, 29 % opýtaných uviedlo, že kvalita života je zlá, 10 % respondentov uviedlo, že kvalita života je dobrá a iba 1 % si myslí, že kvalita života v meste je veľmi dobrá.

Obrázok 23 Čo považujete za najväčšiu výhodu vo Vašom meste?

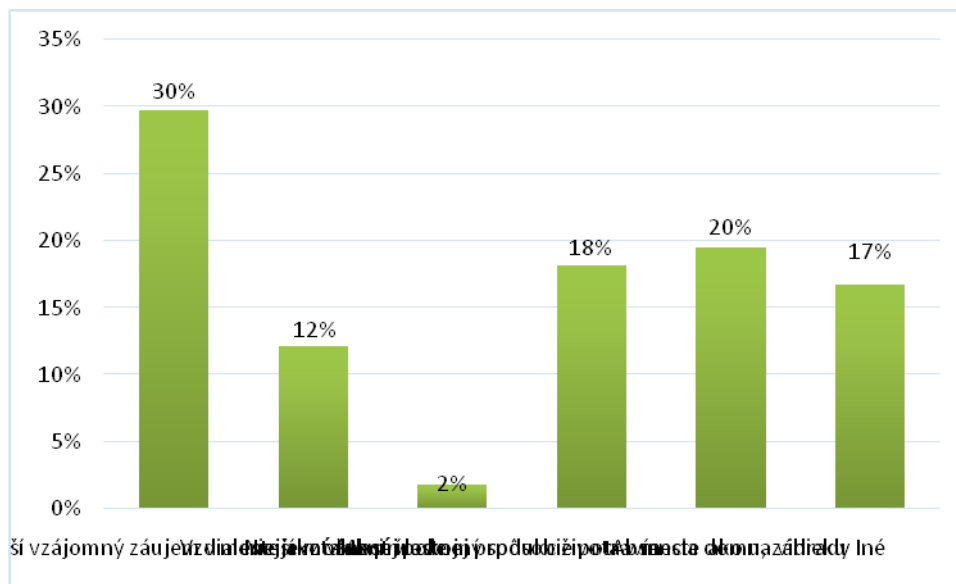


Zdroj: Vlastné spracovanie na základe dotazníkového prieskumu, 2015



29 % respondentov uvádza ako najväčšiu výhodu bývania v meste dobré možnosti nakupovania a využívania služieb. 18 % opýtaných považuje za najväčšiu výhodu dobré dopravné spojenie s okolím. 13 % respondentov sa prikláňa k väčšiemu počtu príležitostí na vlastnú sebarealizáciu. Vysoká úroveň technickej infraštruktúry a viac pracovných príležitostí sú dôležitý pre 10 % opýtaných a pre 17 % sú dôležité iné výhody, napr. rodina a priatelia, prostredie na bývanie, poloha mesta a počet kultúrnych pamiatok.

Obrázok 24 Čo považujete za najväčšiu nevýhodu bývania vo Vašom meste?



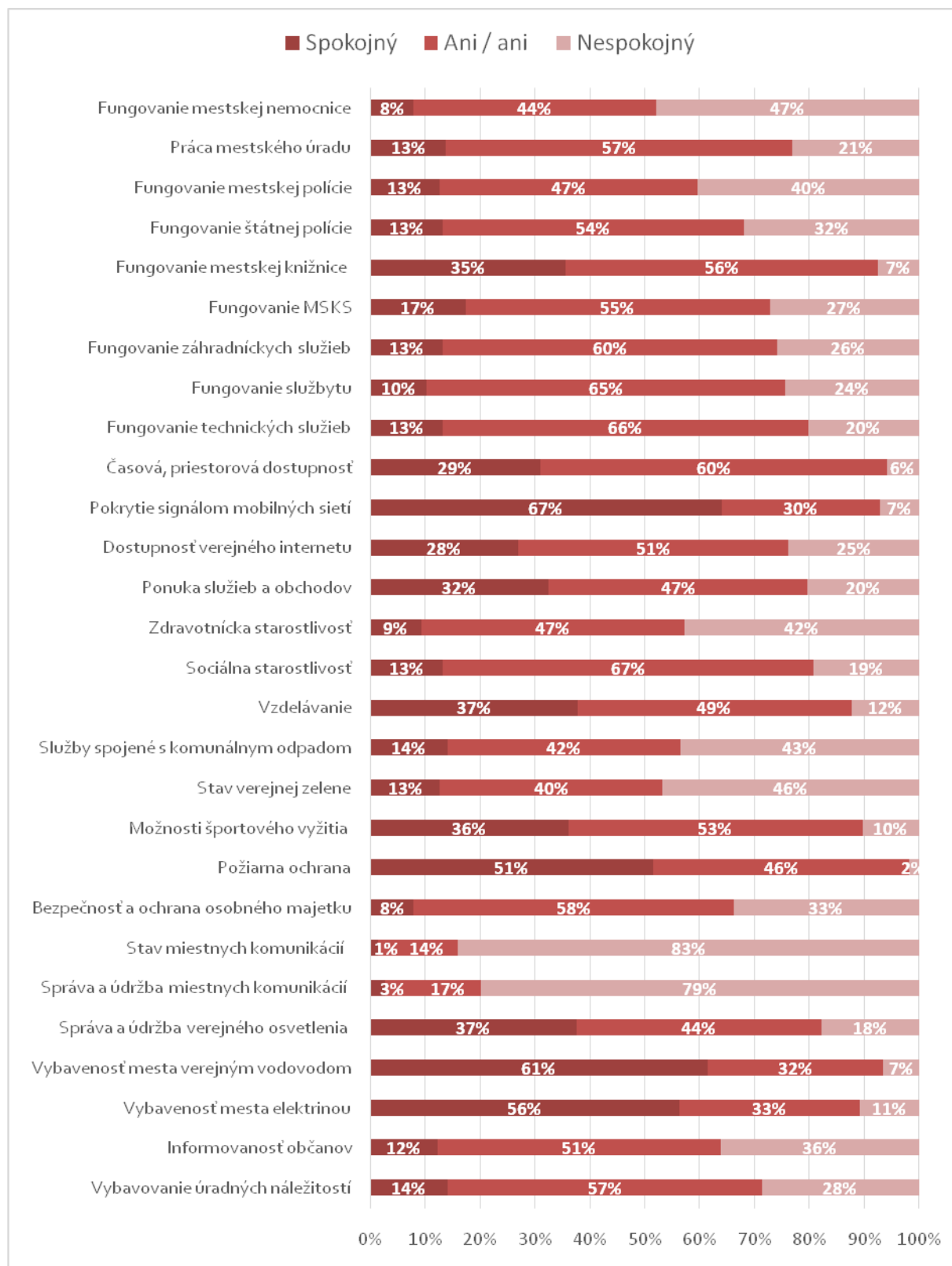
Zdroj: Vlastné spracovanie na základe dotazníkového prieskumu, 2015

30 % respondentov uvádza ako hlavnú nevýhodu menší vzájomný záujem v meste ako v obci a 20 % absenciu domu, resp. záhrady. Menej pokojný spôsob života v meste ako v obci označilo 18 % respondentov ako nevýhodu. O niečo menej, 12 % respondentov vidí ako nevýhodu vzdialenejší vzťah k prírode. 2 % respondentov označilo ako nevýhodu žiadnu možnosť vlastnej produkcie potravín a 17% respondentov ako nevýhodu označilo z možností iné, napr. nedostatok pracovných príležitostí, nezamestnanosť, neprispôsobiví občania, absencia kultúrneho vyžitia, vedenie mesta.





Obrázok 25 Ako ste spokojný s poskytovaním služieb vo Vašom meste?



Zdroj: Vlastné spracovanie na základe dotazníkového prieskumu, 2015



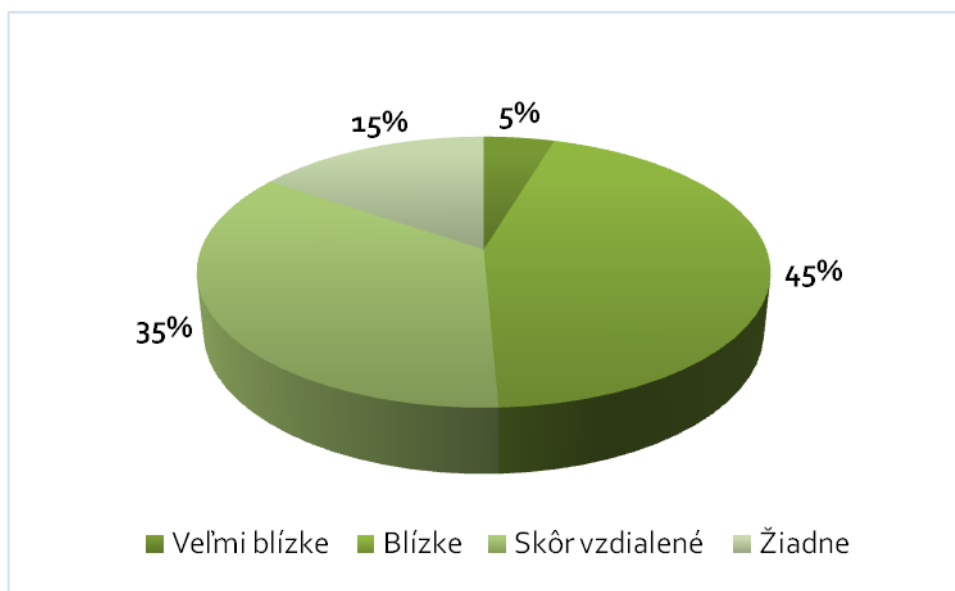
V meste Komárno najviac obyvateľov vyjadrilo spokojnosť s pokrytím mesta signálom mobilných sietí (67 %), s vybavenosťou mesta verejným vodovodom (61 %), s vybavenosťou mesta elektrinou (56 %). Obyvatelia mesta sú tiež spokojní s požiarnou ochranou (51 %), správou a údržbou verejného osvetlenia (37 %), vzdelávaním (37 %) a možnosťami športového vyžitia (36 %).

Najmenej spokojní sú občania so stavom miestnych komunikácií (83 %), stavom správou a údržbou miestnych komunikácií (79 %), fungovaním mestskej nemocnice (47 %), stavom verejnej zelene (46 %), službami spojenými s komunálnym odpadom (43 %) a so zdravotnou starostlivosťou (42 %).

### **Mesto ako sociálna jednotka**

Zámerom tretej časti dotazníkového prieskumu bolo nielen zistenie úrovne sociálnych vzťahov, aktivizácie obyvateľstva do rozhodovacích aktivít mesta, ale aj miestnej samosprávy k občanom, ktorí výrazne ovplyvňujú spokojnosť a kvalitu života v meste.

Obrázok 26 Ako by ste charakterizovali Vaše susedské vzťahy?

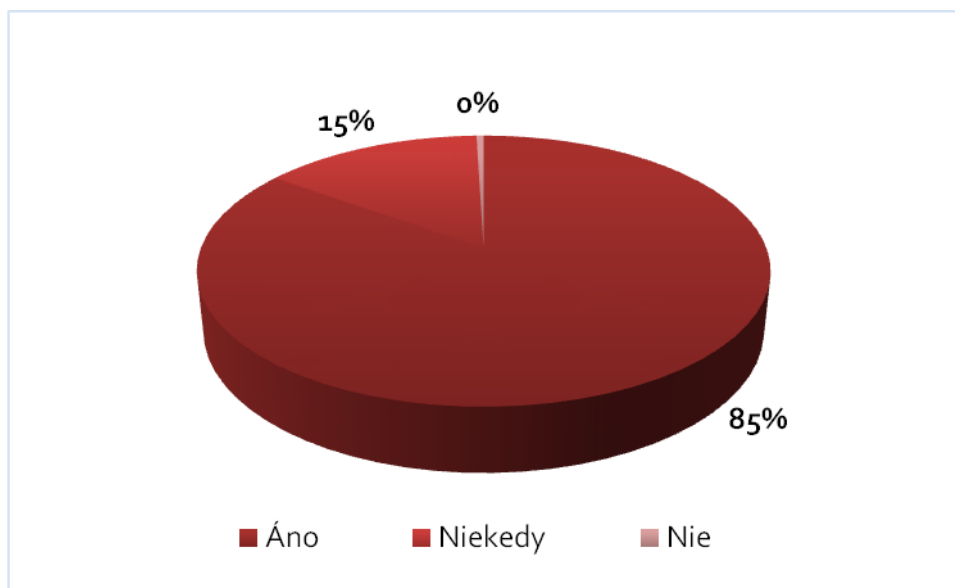


*Zdroj: Vlastné spracovanie na základe dotazníkového prieskumu, 2015*

44 % respondentov vníma susedské vzťahy ako blízke. Naopak 35 % obyvateľov považuje susedské vzťahy za skôr vzdialené. 5 % opýtaných pokladá susedské vzťahy za veľmi blízke a 15 % respondentov neudržiava žiadne vzťahy.



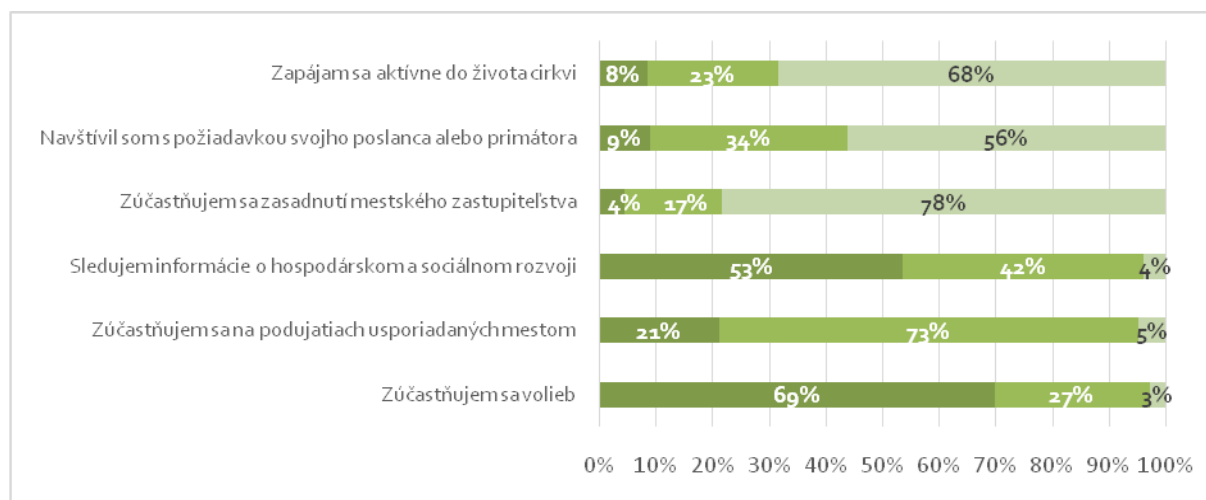
Obrázok 27 Máte záujem o dianie vo Vašom meste?



Zdroj: Vlastné spracovanie na základe dotazníkového prieskumu, 2015

Z dotazníkového prieskumu vyplýva, že prevažná väčšina obyvateľov, až 85 % sa o dianie v meste zaujíma. 14 % respondentov sa o dianie zaujíma len niekedy. Nezaujíma o dianie v meste prejavilo 1 % opýtaných.

Obrázok 28 Akým spôsobom sa zapájate do diania vo Vašom meste?



Zdroj: Vlastné spracovanie na základe dotazníkového prieskumu, 2015

Z celkového počtu respondentov v meste Komárno sa do diania zapája najviac respondentov prostredníctvom účasti na voľbách (69 %), sleduje informácie o hospodárskom a sociálnom rozvoji (53 %), zúčastňuje sa podujatí organizovaných mestom (21 %). Naopak najmenej respondentov sa do diania v meste zapája prostredníctvom zúčastňovania sa na

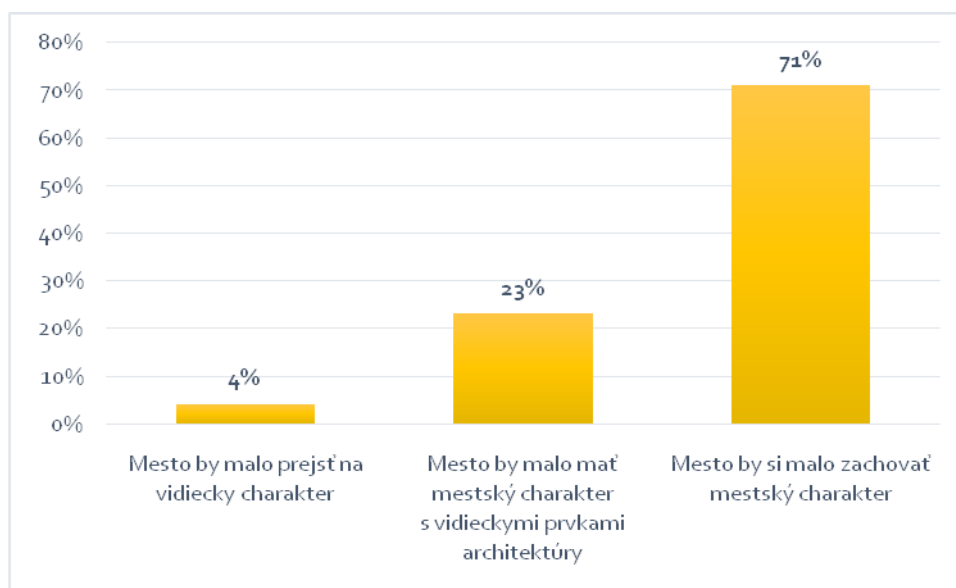


zasadnutiach mestského zastupiteľstva (78 %), zapájaním sa do aktívneho života cirkvi (68 %) a návštevou poslanca alebo primátora s požiadavkou (56 %).

### **Mesto ako rozvojová jednotka**

Posledná časť dotazníkového prieskumu sa sústreďovala na budúci rozvoj mesta, pre ktorý sú východiskovým aspektom práve názory a pohľady občanov. V rámci prezentácie svojich názorov občania zároveň identifikovali kľúčové problémy mesta a akútnosť ich riešenia.

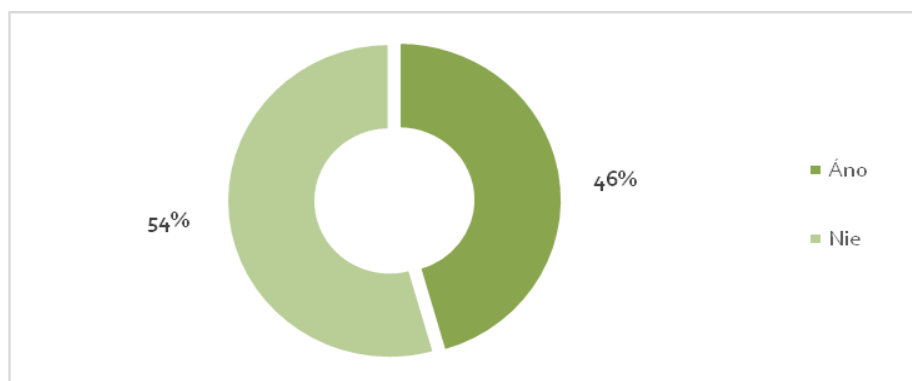
Obrázok 29 Aký charakter by podľa Vás malo mať Vaše mesto v budúcnosti?



Zdroj: Vlastné spracovanie na základe dotazníkového prieskumu, 2015

Z informácií z grafu vyplýva, že 71 % respondentov chce, aby si mesto v budúcnosti zachovalo mestský charakter. 23 % opýtaných si myslí, že do mesta by mali byť včlenené prvky vidieckej architektúry. 4 % respondentov by si vedelo predstaviť mesto s vidieckym charakterom.

Obrázok 30 Máte zásluhu aj vy osobne na skvalitňovaní života v meste?



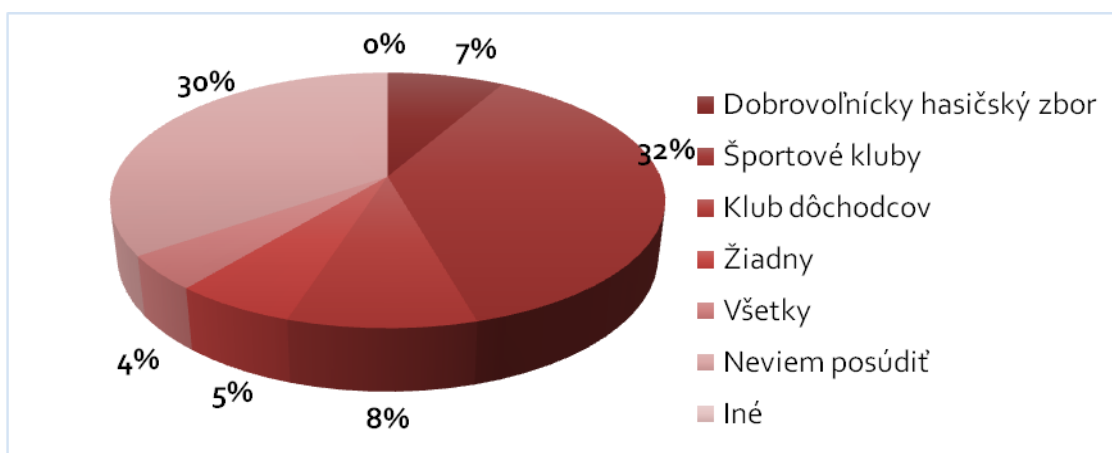
Zdroj: Vlastné spracovanie na základe dotazníkového prieskumu, 2015



Z uvedeného grafu vyplýva, že 45 % respondentov sa podieľa na rozvoji mesta a zlepšení kvality mesta predovšetkým starostlivosťou o čistotu okolia domu a ulice, zapájaním sa do brigád organizovaných mesto, participovaním pri realizácii mestských podujatí, a to hlavne na kultúrno-športových aktivitách.

55 % respondentov nemá zásluhu na skvalitňovaní života v meste. Z toho 33 % respondentov uviedlo ako dôvod nedostatok voľného času a 22% respondentov považuje za hlavný dôvod nerešpektovanie pripomienok a 20 % respondentov nedostatočnú informovanosť. Z dôvodu pasivity sa nezapája 8 % respondentov a 6% opýtaných uviedlo negatívne vzťahy s mestským úradom. Iný dôvod, ako napr. zdravotný stav uviedli 3 % respondentov.

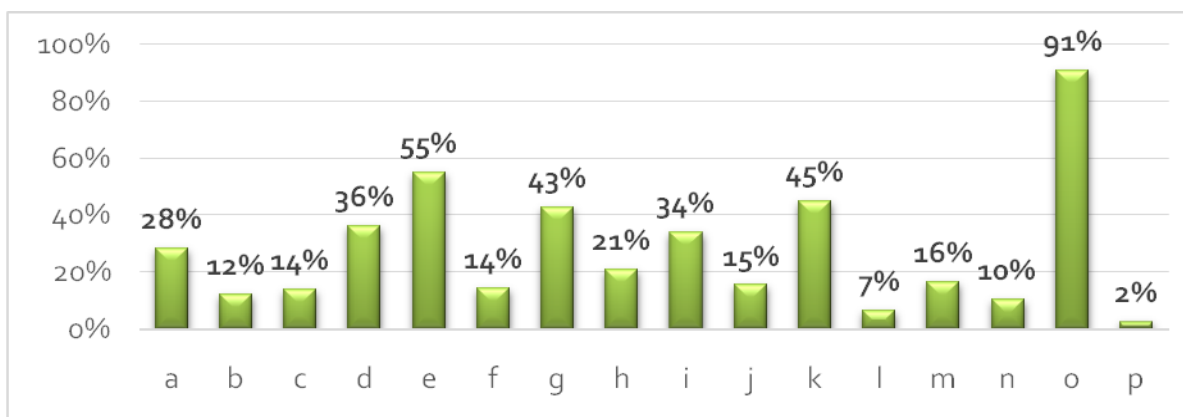
Obrázok 31 Ktoré spolky podľa Vášho názoru najviac prispievajú k rozvoju mesta?



Zdroj: Vlastné spracovanie na základe dotazníkového prieskumu, 2015

32 % respondentov uviedlo, že k rozvoju mesta prispievajú najviac športové kluby 8 % uviedlo, že k rozvoju najviac prispieva Klub dôchodcov, 7 % uviedlo dobrovoľný hasičský zbor. Až 30 % opýtaných nevedelo posúdiť, ktoré spolky prispievajú k rozvoju mesta, 5 % uviedlo, že žiaden spolok neprispieva k rozvoju mesta a 4 % uviedlo všetky spolky.

Obrázok 32 Podľa Vášho názoru, aké sú najväčšie problémy vo Vašom meste?



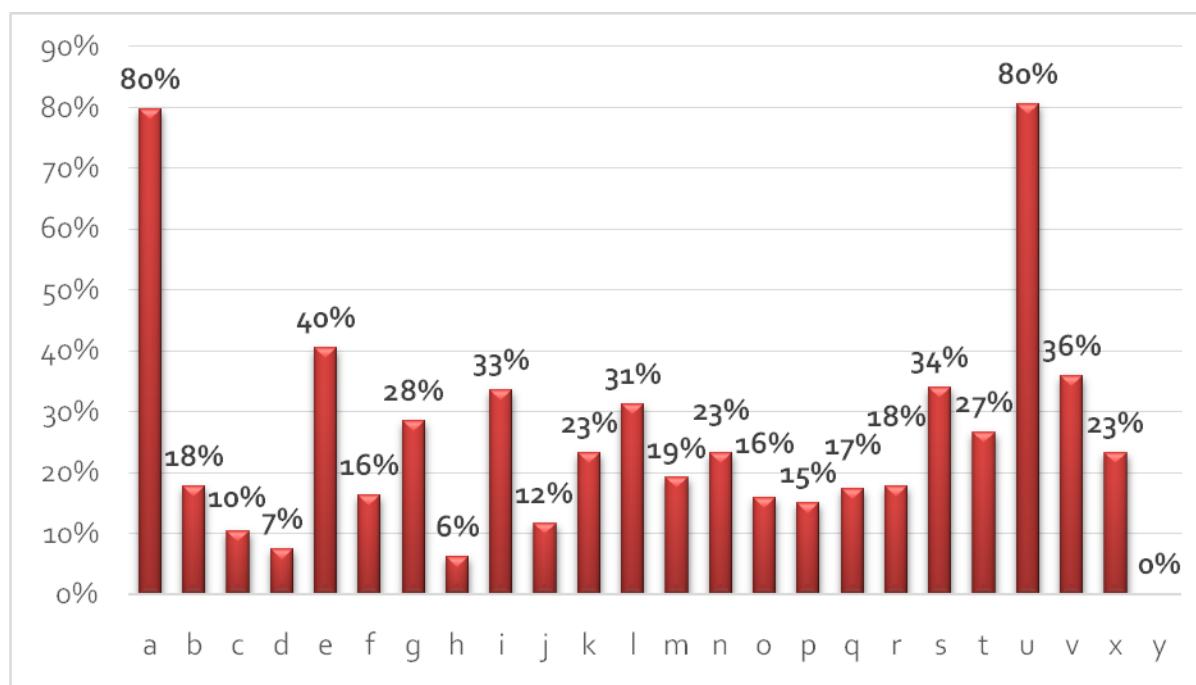
Zdroj: Vlastné spracovanie na základe dotazníkového prieskumu, 2015



**a)** Málo kultúrnych zariadení a spoločenských podujatí **b)** Odtok odpadových vôd do potoka **c)** Nedostatočné športové vyžitie **d)** Málo priestoru na aktívny oddych, relax **e)** Slabá vybavenosť verejných priestranstiev, lavičky, parky, nedostatok zelene **f)** Absencia zariadení pre starších obyvateľov **g)** Absencia odpadkových košov **h)** Krčmy a rušenie nočného pokoja **i)** Nízka úroveň informovanosti občanov **j)** Slabé nákupné možnosti **k)** Málo parkovacích miest **l)** Nedostatočná infraštruktúra – kanalizácia **m)** Nedostatok bytových jednotiek **n)** Nedostatok stavebných pozemkov **o)** Nedostatok pracovných miest **p)** iné

V rámci otázky identifikácie najväčších problémov mesta až 91 % opýtaných považuje za najväčší problém nedostatok pracovných miest v meste. Za akútne problémy 55 % respondentov uviedlo slabú vybavenosť verejných priestranstiev, lavičky, parky, nedostatok zelene. 45 % opýtaných označilo za najväčšie problémy v meste málo parkovacích miest a 43 % označilo za problém absenciu odpadkových košov. Medzi ďalšie problémy v meste, ktoré respondenti často uviedli v prieskume patrí málo priestoru na aktívny oddych, relax s 36 %, nízka úroveň informovanosti občanov s 34 % a málo kultúrnych zariadení a spoločenských podujatí s 28 %. Krčmy a rušenie nočného pokoja trápi 21 % opýtaných, 16 % respondentov trápi nedostatok bytových jednotiek, slabé nákupné možnosti trápi 15 %, po 14 % respondentov trápi to, že v meste nemajú dostatočné možnosti na športové vyžitie a absencia zariadení pre starších obyvateľov. 12 % respondentov uviedlo ako problém odtok odpadových vôd do potoka, resp. rieky, 10 % vidí problém v nedostatku stavebných pozemkov a 7 % vidí ako problém nedostatočnú infraštruktúru – kanalizácie. Ako iné označilo 2 % respondentov konkrétne veci ako sú neprispôsobiví občania, herne, rušenie nočného pokoja, absencia priemyselného parku.

Obrázok 33 O poskytovanie akých služieb resp. realizáciu aktivít by ste mali v budúcnosti záujem?



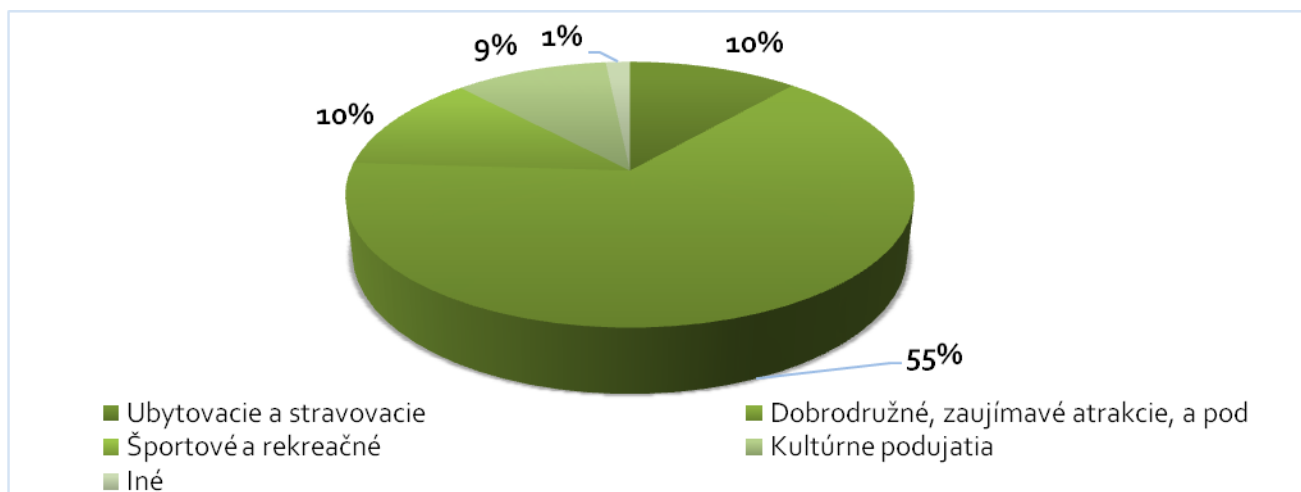
Zdroj: Vlastné spracovanie na základe dotazníkového prieskumu, 2015



a) Rekonštrukcia miestnych komunikácií b) Verejný internet c) Detské jasle d) Materská škola e) Ochrana prírody a životného prostredia f) Klub pre mládež g) Cyklotrasy, náučný chodník h) Prepravná služba (sociálny taxík) i) Zlepšiť informovanosť občanov v meste j) Rozšírenie ponuky služieb a obchodu k) Vzdelávanie aktivity pre občanov l) Separovaný zber m) Rekonštrukcia miestnych pamiatok n) Rozšírenie ponuky kultúrnych a športových podujatí o) Rozvoj bytového fondu p) Poskytovanie sociálnej starostlivosti q) Dobudovanie ČOV r) Rekonštrukcia verejného osvetlenia s) Miesto pre oddych, parky t) Kameraný systém u) Vytvorenie nových pracovných miest v) Podpora rozvoja podnikania x) Služby spojené s komunálnym odpadom y) iné

Zo zistených výsledkov vyplýva, že mesto by malo sústrediť svoju snahu na pritiahnutie nových investorov a s tým súvisiace vytvorenie nových pracovných miest. Zároveň by malo mesto vynaložiť rovnako veľkú snahu na rekonštrukciu miestnych komunikácií. Obyvatelia mesta prejavili taktiež záujem o ochranu prírody a životného prostredia, podporu rozvoja podnikania, o vytvorenie nových miest pre oddych, resp. zveladenie existujúcich. Ďalej obyvatelia mesta apelujú na zlepšenie informovanosti občanov v meste, na zvýšenie a zlepšenie separovaného zberu a o rozšírenie cyklotrás a náučných chodníkov. Nemenej námahy by mesto malo vynaložiť rozšírenie a skvalitnenie ponuky kultúrnych a športových podujatí, vzdelávacie aktivity pre občanov, služby spojené s komunálnym odpadom, rekonštrukciu verejného osvetlenia, dobudovanie ČOV a verejný internet.

Obrázok 34 Aké služby cestovného ruchu podľa Vás chýbajú turistom?



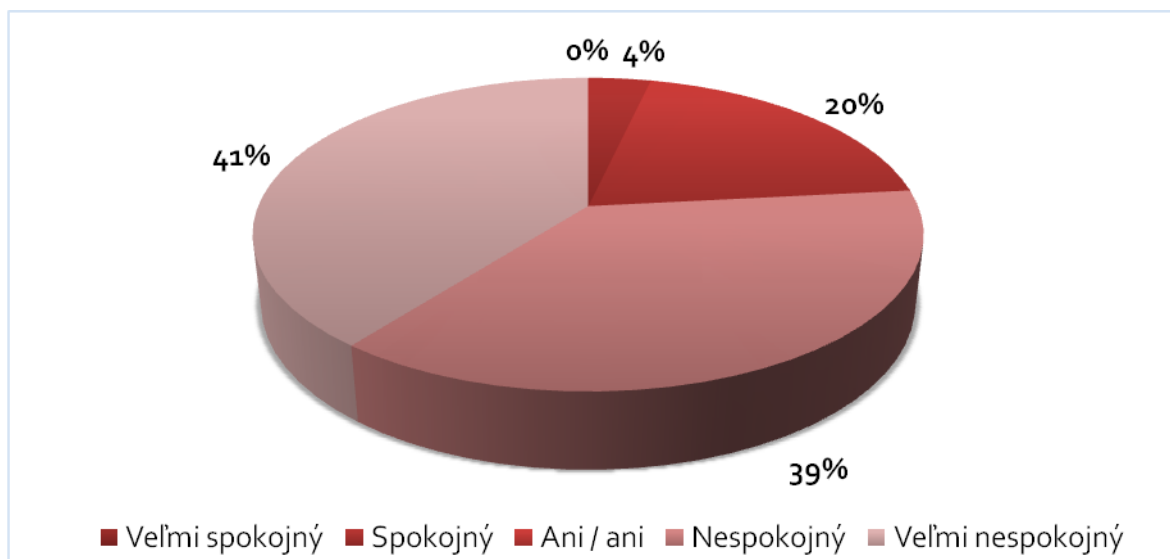
Zdroj: Vlastné spracovanie na základe dotazníkového prieskumu, 2015

55 % respondentov si myslí, že turistom chýbajú hlavne dobrodružné a záujmové atrakcie, po 10 % respondentov si myslí, turistom chýbajú kvalitné ubytovacie a stravovacie služby ako aj športové a rekreačné služby. 9 % respondentov si myslí, že turistom chýbajú kultúrne podujatia.





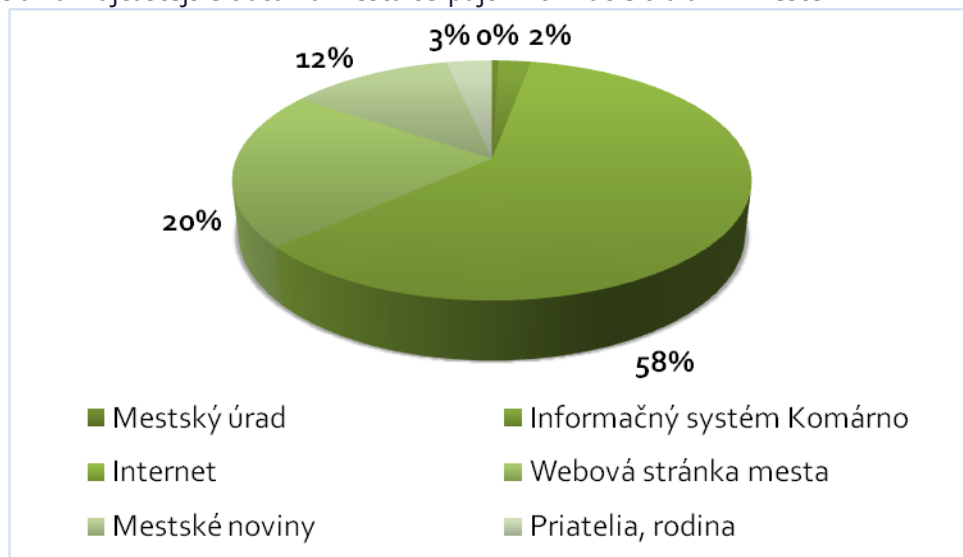
Obrázok 35 Ako sú obyvatelia spokojní s pracovnými možnosťami a podmienkami na podnikanie?



Zdroj: Vlastné spracovanie na základe dotazníkového prieskumu, 2015

41 % respondentov je veľmi nespokojných s pracovnými možnosťami a podmienkami na podnikanie v meste, 39 % je nespokojných a 20 % je nerozhodných. Naopak iba 4 % obyvateľov je spokojných s pracovnými možnosťami a podmienkami na podnikanie v meste a veľmi spokojný nie je žiaden z respondentov

Obrázok 36 Odkiaľ najčastejšie občania mesta čerpajú informácie o dianí v meste?

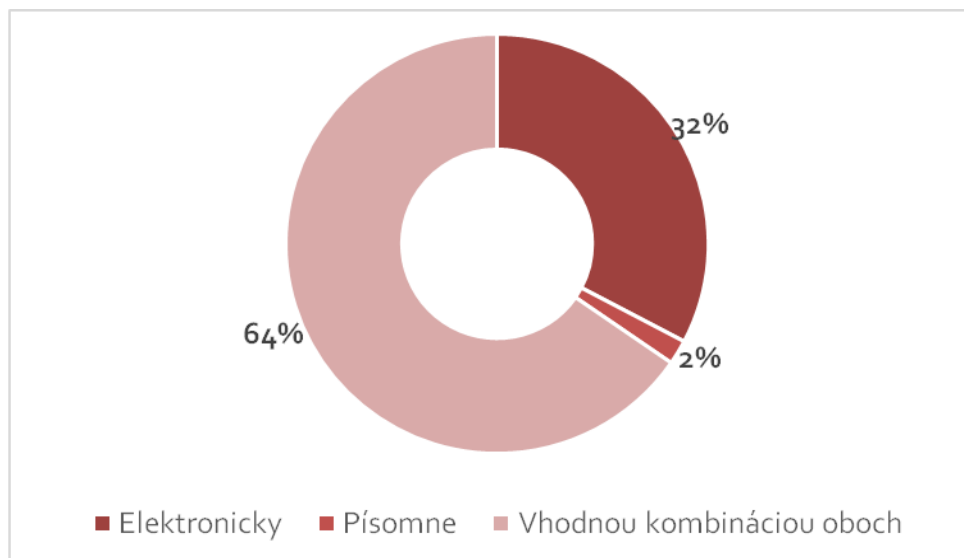


Zdroj: Vlastné spracovanie na základe dotazníkového prieskumu, 2015



58 % respondentov čerpá informácie z internetu, 20 % z webovej stránky mesta, 12 % z mestských novín, 3 % od rodiny a priateľov, 2 % z informačného systému Komárno a 1 % z mestského úradu.

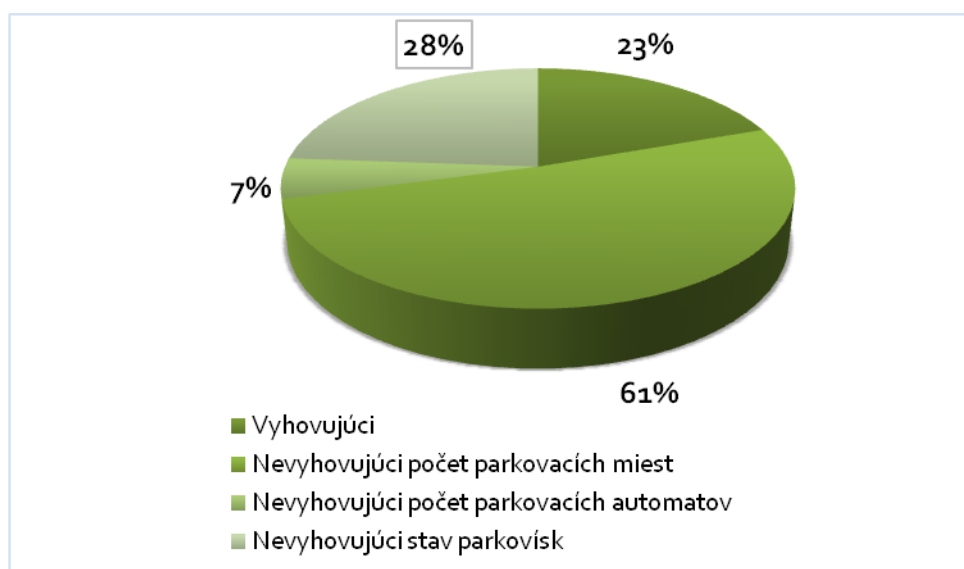
Obrázok 37 Aký typ komunikácie s MsÚ by občania uprednostnili?



Zdroj: Vlastné spracovanie na základe dotazníkového prieskumu, 2015

32 % respondentov by uvítalo výhradne elektronický typ komunikácie s MsÚ, iba 2 % by uvítalo výhradne písomnú komunikáciu s úradom a 64 % by uvítalo vhodnú kombináciu oboch spôsobov.

Obrázok 38 Aké hodnotíte stav parkovania v meste?

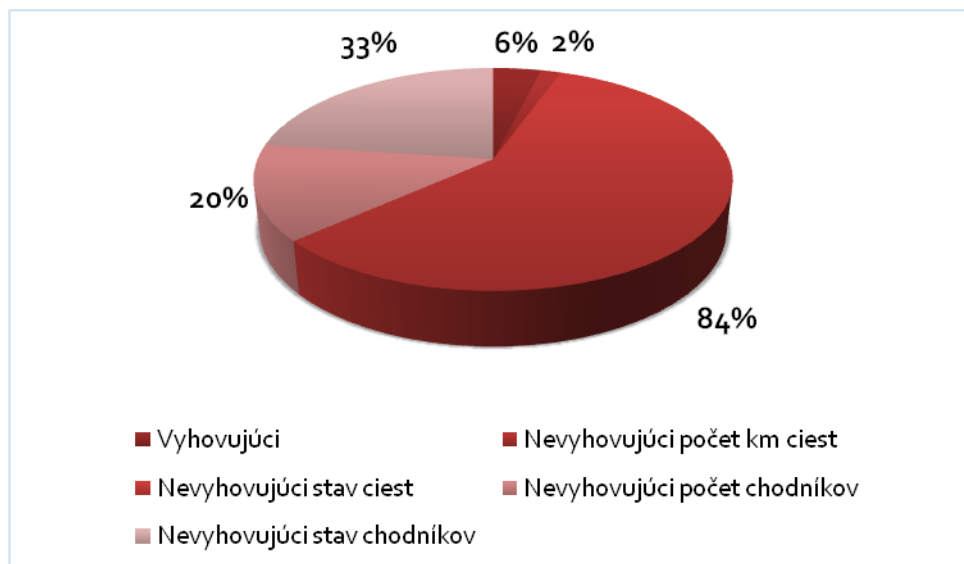


Zdroj: Vlastné spracovanie na základe dotazníkového prieskumu, 2015



23 % respondentov plne vyhovuje stav parkovania v meste Komárno. 61 % respondentov nevyhovuje počet parkovacích miest, 28 % nevyhovuje stav parkovísk a 7 % respondentov si myslí, že v meste Komárno je nevyhovujúci počet parkovacích automatov.

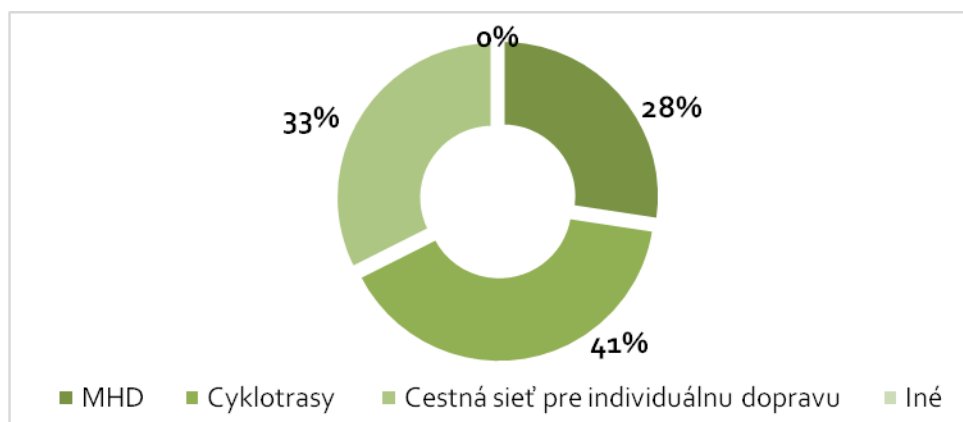
Obrázok 39 Aké hodnotíte stav dopravnej infraštruktúry v meste?



Zdroj: Vlastné spracovanie na základe dotazníkového prieskumu, 2015

6 % respondentov plne vyhovuje stav dopravnej infraštruktúry v meste Komárno. 84 % respondentov nevyhovuje stav ciest, 33 % nevyhovuje stav chodníkov, 20 % nevyhovuje počet chodníkov a 2 % respondentov si myslí, že v meste Komárno je nevyhovujúci počet km ciest.

Obrázok 40 Rozvoj akej formy dopravy sa mal uprednostniť v meste Komárno?

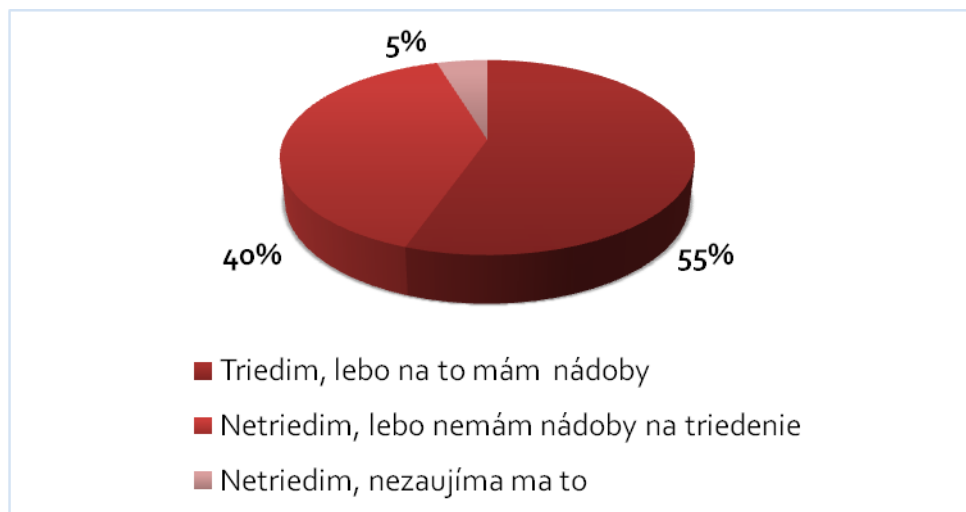


Zdroj: Vlastné spracovanie na základe dotazníkového prieskumu, 2015



41 % respondentov si myslí, že by sa mal uprednostniť rozvoj cyklotrás, 33 % si myslí, že by sa mal uprednostniť rozvoj cestnej siete pre individuálnu dopravu a 28 % si myslí, že by sa mal uprednostniť rozvoj MHD.

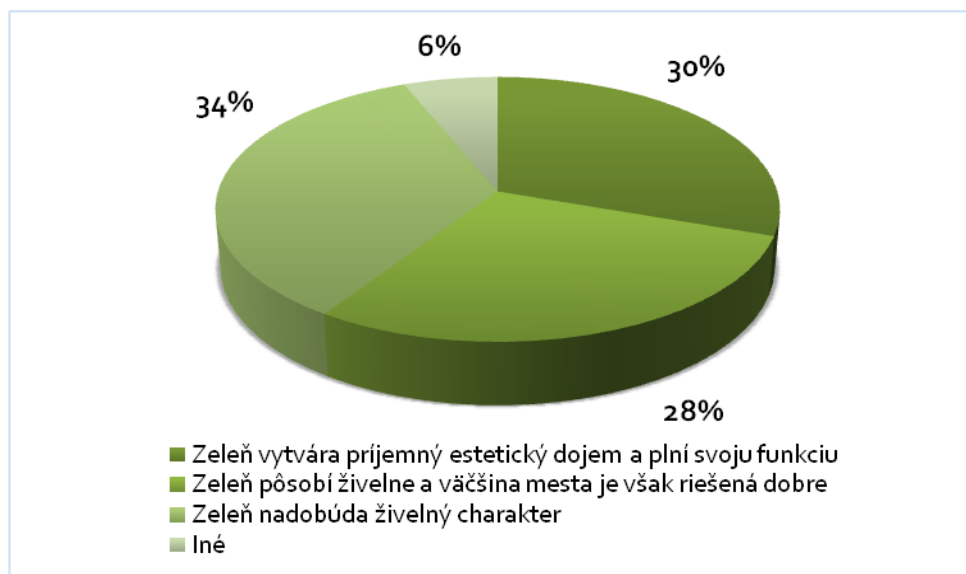
Obrázok 41 Ako občania Komárna nakladajú s odpadom?



Zdroj: Vlastné spracovanie na základe dotazníkového prieskumu, 2015

55 % respondentov triedi odpad, lebo na to má nádoby, 40 % respondentov netriedi odpad, lebo nemá nádoby na triedenie a 5 % sa nezaujíma o triedenie odpadu.

Obrázok 42 Ako hodnotíte systém zelene v meste?

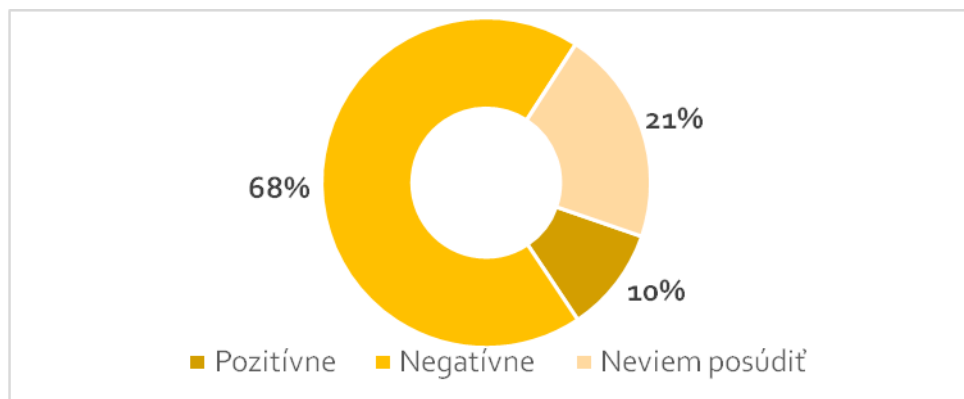


Zdroj: Vlastné spracovanie na základe dotazníkového prieskumu, 2015



34 % respondentov si myslí, že zeleň nadobúda živelný charakter, 30 % respondentov si myslí, že zeleň vytvára príjemný estetický dojem a plní svoju funkciu, 28 % si myslí, že zeleň pôsobí živlne a väčšina mesta je však riešená dobre, 6 % respondentov vyjadrilo iný názor.

Obrázok 43 Ako hodnotíte rozvoj mesta Komárno za posledných 7 rokov?



Zdroj: Vlastné spracovanie na základe dotazníkového prieskumu, 2015

68 % respondentov hodnotí rozvoj mesta za posledných 7 rokov negatívne, 11 % hodnotí rozvoj pozitívne a 21 % nevie posúdiť rozvoj mesta za posledných 7 rokov.

## 1.9 Analýza vonkajšieho prostredia

STEEP analýza resp. analýza vonkajšieho prostredia zohľadňuje vplyv STEEP faktorov. Ide o faktory v oblasti sociálnej, technologickej, ekonomickej a politickej. Tieto faktory ovplyvňujú najmä miestny rozvoj. Všetky faktory sú vzájomne späté a nie je možné ich posudzovať oddelene.

Tabuľka 41 STEEP analýza

Sociálne prostredie	Technologické prostredie	Ekonomické prostredie	Environmentálne prostredie	Politické prostredie
Zmeny populácie – zvyšovanie podielu vysokoškolsky vzdelaných ľudí	Využívanie IKT pre komunikáciu s obyvateľstvom mesta a zabezpečenie skvalitnenia verejných služieb	Využívanie doplnkových zdrojov financovania z EÚ pre spolufinancovanie projektov	Zvyšovanie environmentálneho zaťaženia	Administratívna pripravenosť SR na čerpanie finančných prostriedkov z EÚ



	Zavádzanie inovatívnych prvkov u zamestnávateľov	Nové pracovné príležitosti	Zistenie doposiaľ neobjavených environmentálnych záťaží	Komplikovaná legislatíva v oblasti verejného obstarávania
		Vyriešenie dopravného zaťaženia		Nepripravenosť VÚC na čerpanie z EÚ v programovom období 2014-2020
		Daňové zaťaženie		

### 1.10 SWOT analýza

Tabuľka 42 SWOT analýza

Silné stránky	Slabé stránky
<b><i>Ekonomické</i></b> <ul style="list-style-type: none"> <li>Výhodná poloha v blízkosti hlavných dopravných ťahov</li> <li>Strategická poloha pri štátnych hraniciach</li> <li>Dopravná dostupnosť (významná lodná doprava)</li> <li>Rozvinutý cestovný ruch</li> <li>Členstvo v združeniach a iniciatívach</li> <li>Priaznivé podmienky pre rozvoj podnikania</li> <li>Existencia prírodného bohatstva a kultúrnych pamiatok v meste</li> <li>Cezhraničná spolupráca s Maďarskom</li> <li>Rozvoj podnikania</li> </ul>	<b><i>Ekonomické</i></b> <ul style="list-style-type: none"> <li>Nedostatok pracovných príležitostí</li> <li>Nedostatočne vybudované miestne komunikácie</li> <li>Dopravná vyťaženosť</li> <li>Málo vzdelávacích aktivít</li> </ul>
<b><i>Sociálne</i></b> <ul style="list-style-type: none"> <li>Spracovaný Komunitný plán sociálnych služieb</li> <li>Zvyšovanie počtu obyvateľstva s vysokoškolským vzdelaním</li> <li>Existencia ubytovacích zariadení</li> <li>Existencia stravovacích zariadení</li> </ul>	<b><i>Sociálne</i></b> <ul style="list-style-type: none"> <li>Slabé separovanie odpadu</li> <li>Slabá kapacita a ponuka kultúrnych zariadení</li> <li>Nedostatočné športové, kultúrne a spoločenské vyžitie</li> <li>Nízka vybavenosť verejných priestranstiev</li> <li>Absencia priestoru na aktívny oddych, relax</li> <li>Absencia zariadení pre starších občanov</li> <li>Nízka úroveň informovanosti</li> <li>Málo parkovacích miest</li> <li>Nedostatok stavebných pozemkov</li> </ul>



<ul style="list-style-type: none"> <li>• Dobré možnosti nákupu a služieb</li> <li>• Široká ponuka služieb pre občanov</li> <li>• Tradičné kultúrne podujatia</li> <li>• Medzinárodné podujatia</li> </ul> <p><b>Environmentálne</b></p> <ul style="list-style-type: none"> <li>• Spracovaný program odpadového hospodárstva</li> <li>• Vybudované inžinierske siete – vodovod, plynofikácia, elektrická energia</li> <li>• Čiastkovo vybudovaná verejná kanalizácia</li> </ul>	<p><b>Environmentálne</b></p> <ul style="list-style-type: none"> <li>• Absencia zelene</li> <li>• Staré a neekonomické verejné osvetlenie - čiastočne</li> <li>• Zlý stav miestnych komunikácií</li> <li>• Zlý stav chodníkov</li> <li>• Nedostatočne vybudovaná kanalizácia</li> <li>• Zťaženie životného prostredia zvýšenou dopravou</li> </ul>
<b>Príležitosti</b>	<b>Ohrozenia</b>
<p><b>Ekonomické</b></p> <ul style="list-style-type: none"> <li>• Využitie prírodného potenciálu (rozvoj ekoturizmu)</li> <li>• Rozšírenie cyklotrás a náučných chodníkov</li> <li>• Nadviazanie nových partnerstiev na úrovni SR a aj v zahraničí</li> <li>• Budúci očakávaný prílev zahraničných investorov</li> <li>• Prílev podnikateľských subjektov a zvýšenie sociálnej a ekonomickej základne</li> <li>• Orientácia na efektívne partnerstvá a kooperáciu aktérov regionálneho rozvoja</li> </ul>	<p><b>Lokálne</b></p> <ul style="list-style-type: none"> <li>• Nezaujím a nespolupráca občanov na rozvojových aktivitách</li> <li>• Zvýšenie indexu ekonomickej závislosti starých ľudí</li> <li>• Pokles predproduktívnej zložky obyvateľstva</li> <li>• Emigrácia obyvateľstva</li> <li>• Nezaujím investorov</li> </ul> <p><b>Regionálne</b></p> <ul style="list-style-type: none"> <li>• Úpadok priemyselných odvetví v regióne</li> <li>• Zhoršujúci sa stav životného prostredia v dôsledku vysokej hospodárskej činnosti v regióne</li> </ul>
<p><b>Sociálne</b></p> <ul style="list-style-type: none"> <li>• Zlepšenie poskytovaných služieb v zdravotníctve a sociálnej oblasti</li> <li>• Rozšírenie ponuky kultúrnych podujatí</li> <li>• Podpora športovej infraštruktúry</li> <li>• Zefektívnenie spolupráce a komunikácie samosprávy s občanmi</li> <li>• Vzdelávacie aktivity pre občanov</li> </ul>	<p><b>Národné</b></p> <ul style="list-style-type: none"> <li>• Zmena legislatívy</li> </ul>
<p><b>Environmentálne</b></p> <ul style="list-style-type: none"> <li>• Atraktívne prírodné prostredie</li> <li>• Dobudovanie ČOV</li> </ul>	<p><b>Nadnárodné</b></p> <ul style="list-style-type: none"> <li>• Oslabenie celosvetovej ekonomiky</li> <li>• Rast konkurencie v rámci otvorených trhov EÚ</li> </ul>





<ul style="list-style-type: none"> <li>• Zvýšenie a zlepšenie separovaného zberu</li> <li>• Rekonštrukcia miestnych komunikácií</li> <li>• Rekonštrukcia chodníkov</li> <li>• Dobudovanie kanalizácie</li> <li>• Rekonštrukcia verejného osvetlenia</li> <li>• Zatraktívnenie estetického vzhľadu mesta</li> <li>• Dobudovanie oddychovej zóny</li> </ul>	
---	--

*Zdroj: Vlastné spracovanie*

### 1.11 Zhodnotenie hlavných disparít a faktorov rozvoja

Na základe SWOT analýzy realizovanej v rámci PHSR boli determinované nasledovné disparity a faktory rozvoja mesta Komárno:

Tabuľka 43 Hlavné disparity a faktory rozvoja

Hlavné disparity mesta	Hlavné faktory rozvoja
<ul style="list-style-type: none"> <li>• Málo pracovných príležitostí</li> <li>• Zlý stav technickej infraštruktúry</li> <li>• Nedostatočne dobudovaná environmentálna infraštruktúra</li> <li>• Nevyhovujúci stav verejných priestranstiev a starostlivosti o verejnú zeleň</li> <li>• Nedostatočne vybudovaná infraštruktúra pre trávenie voľného času</li> <li>• Nízka miera informovanosti</li> </ul>	<ul style="list-style-type: none"> <li>• Výhodný polohový potenciál mesta</li> <li>• Výhodná dopravná dostupnosť</li> <li>• Prírodný a kultúrny potenciál</li> <li>• Vhodné podmienky na rozvoj podnikateľského prostredia</li> <li>• Čiastočne vybudovaná environmentálna infraštruktúra</li> <li>• Rozšírenie cyklotrás a náučných chodníkov</li> <li>• Rozšírenie športových a kultúrnych zariadení a podujatí</li> </ul>

*Zdroj: Vlastné spracovanie*

Očakávané dopady:

- Zlepšenie ekonomickej úrovne mesta Komárno
- Zlepšenie úrovne vzdelávania a bývania v meste
- Zvýšenie kvality poskytovania sociálnych služieb
- Zvýšenie prílevu investorov do mesta
- Dobudovanie dopravnej infraštruktúry
- Zlepšenie kvality životného prostredia



Tabuľka 44 Kontrolný zoznam pre hodnotenie možných rizík

Druh rizika	Objekt rizika	Zdroj rizika	Nežiaduce dôsledky	Pravdepodobnosť
<b>Individuálne</b>	Územie	Nezáujem partnerov/obyvateľov o realizáciu PHSR	Nenaplnenie stanovených cieľov PHSR	Nízka
<b>Technické</b>	Územie	Dopravná zaťaženosť územia	Zaťaženie životného prostredia	Nízka/Stredná
<b>Environmentálne</b>	Územie	Zistenie doposiaľ neobjavených starých environmentálnych záťaží	Zvyšovanie znečistenia životného prostredia	Nízka
<b>Sociálne</b>	Územie	Nedostatočné kapacity	Odliv obyvateľstva	Nízka
<b>Ekonomické</b>	Územie	Neatraktívne prostredie pre návštevníkov a investorov	Zvyšovanie nezamestnanosti, pokles príjmov	Nízka

Zdroj: Vlastné spracovanie



## 2 STRATEGICKÁ ČASŤ

Stanovená stratégia rozvoja mesta je v koherencii so strategickými dokumentmi SR a EÚ. Stratégia vyplýva z názorov a požiadaviek obyvateľov mesta, zo SWOT analýzy a realizovaných analýz. Definovanie globálneho cieľa a strategických cieľov v jednotlivých oblastiach rozvoja mesta je dôležité, najmä z hľadiska naplnenia rozvojových zámerov a priorít mesta.

### **OBSAH:**

- Vízia územia
- Formulácia a návrh stratégie
- Výber a popis strategických cieľov v jednotlivých politikách - oblastiach rozvoja (hospodárska, sociálna, environmentálna)

### 2.1 Vízia mesta

---

Vízia mesta sa vzťahuje k dlhodobému časovému obdobiu a predstavuje určitý očakávaný stav. Národná stratégia regionálneho rozvoja deklaruje: *Regióny budú schopné využívať svoj vnútorný potenciál ako svoju konkurenčnú výhodu za účelom zvyšovania kvality života lokálneho obyvateľstva, a zároveň v jednotlivých regiónoch budú znižované vnútroregionálne rozdiely.*

#### **Vízia mesta Komárno:**

***Mesto Komárno – významné, atraktívne, bezpečné, ekonomické, spoločenské a moderne komunikujúce centrum regiónu poskytujúce vysokú kvalitu života obyvateľov prostredníctvom kvalitne vybudovanej sociálnej, technickej a environmentálnej infraštruktúry v ekologicky zdravom a príťažlivom prostredí.***



Vízia	Komárno – významné, atraktívne, bezpečné, ekonomické, spoločenské a moderne komunikujúce centrum regiónu poskytujúce vysokú kvalitu života obyvateľov prostredníctvom kvalitne vybudovanej sociálnej, technickej a environmentálnej infraštruktúry v ekologicky zdravom a príťažlivom prostredí.												
Globálne ciele	Prioritná oblasť HOSPODÁRSKA: Rozvoj hospodárskej základne prostredníctvom podpory podnikateľského sektora s dôrazom na rozvoj cestovného ruchu, dopravnej infraštruktúry a zefektívnenia verejnej správy.						Prioritná oblasť SOCIÁLNA: Zvyšovanie kvality života miestnych obyvateľov prostredníctvom podpory a rozvoja školskej a kultúrnej infraštruktúry, sociálnych služieb a zlepšovania úrovne verejných priestranstiev.				Prioritná oblasť ENVIRONMENTÁLNA: Cieľom je ochrana životného prostredia s dôrazom na zefektívnenie systému odpadového hospodárstva, podporu aktivít v oblasti vodného hospodárstva a dopravy.		
Špecifické ciele	1.1 Podpora podnikateľského prostredia a zvýšenie zamestnanosti	1.2 Kvalitné, bezpečné a udržiavané miestne komunikácie	1.3 Podpora lodnej dopravy	1.4 Mestská hromadná doprava	1.5 Rozvoj cestovného ruchu a rekreácie	1.6 Zefektívnenie verejnej správy	2.1 Rekonštrukcia a skvalitnenie materiálovo technického zabezpečenia predškolského a školského zariadenia	2.2 Skvalitnenie a rozvoj sociálnej infraštruktúry	2.3 Rozvoj kultúrnej infraštruktúry	2.4 Zlepšenie stavu verejných priestranstiev	3.1 Podpora aktivít vodného hospodárstva	3.2 Podpora aktivít v oblasti ochrany prírodného dedičstva a v oblasti dopravy	3.3 Skvalitnenie systému odpadového hospodárstva





Tabuľka 45 Rozpis oblastí, opatrení a projektov v súlade s PHSR NSK

Prioritná oblasť	Opatrenie	Projekt	Prioritná oblasť	PHSR NRSK
Ekonomická oblasť	<b>1.1 Podpora podnikateľského prostredia a zvýšenie zamestnanosti</b>	1.1.1 Vytváranie podmienok pre tvorbu priemyselných parkov	Podnikateľské prostredie	Hospodárstvo
		1.1.2 Zriadenie samosprávneho - mestského podniku	Podnikateľské prostredie	Hospodárstvo
		1.1.3 Zriadenie mestskej predajne miestnych produktov	Podnikateľské prostredie	Hospodárstvo
	<b>1.2 Kvalitné, bezpečné a udržiavané miestne komunikácie</b>	1.2.1 Rekonštrukcia, oprava a výstavba miestnych komunikácií	Dopravná infraštruktúra	Infraštruktúra
		1.2.2 Projekčná príprava, rekonštrukcia a dobudovanie absentujúcich chodníkov, parkovísk	Dopravná infraštruktúra	Infraštruktúra
		1.2.3 Napojenie mestskej časti „Palatínske“ na mestskú infraštruktúru	Dopravná infraštruktúra	Infraštruktúra
		1.2.4 Projektová príprava a výstavba severného obchvatu mesta Komárno	Dopravná infraštruktúra	Infraštruktúra
	<b>1.3 Podpora lodnej dopravy</b>	1.3.1 Vybudovanie nového prístavu a transkontinen - tálneho logistického centra v MČ Harčáš	Dopravná infraštruktúra	Infraštruktúra
	<b>1.4 Mestská hromadná doprava</b>	1.4.1 Obnova autobusovej stanice v meste Komárno	Dopravná infraštruktúra	Infraštruktúra
	<b>1.5 Rozvoj cestovného ruchu a rekreácie</b>	1.5.1 Výstavba termálneho kúpaliska s novým geotermálnym vrtom	Cestovný ruch	Infraštruktúra



		1.5.2 Výstavba a rekonštrukcia športových, kultúrnych a rekreačných areálov	Cestovný ruch	Infraštruktúra
	<b>1.6 Zefektívnenie verejnej správy</b>	1.6.1 Znižovanie energetickej náročnosti budov vo vlastníctve mesta Komárno	Verejná správa	Infraštruktúra
		1.6.2 Územný plán mesta Komárno	Verejná správa	Infraštruktúra
		1.6.3 Vybudovanie technickej vybavenosti k individuálnej bytovej výstavbe.	Verejná správa	Infraštruktúra
<b>Sociálna oblasť</b>	<b>2.1 Rekonštrukcia a skvalitnenie materiálovo technického zabezpečenia predškolského a školského zariadenia</b>	2.1.1 Zvýšenie energetickej efektívnosti školských a predškolských zariadení	Školstvo a vzdelávanie	Infraštruktúra
		2.1.2 Nákup vybavenia pre predškolské, školské zariadenia a školské jedálne	Školstvo a vzdelávanie	Infraštruktúra
	<b>2.2 Skvalitnenie a rozvoj sociálnej infraštruktúry</b>	2.2.1 Terénna sociálna práca v meste Komárno	Sociálna starostlivosť	Ľudské zdroje
		2.2.2 Oprava, rekonštrukcia a výstavba sociálnych objektov a zariadení	Sociálna starostlivosť	Infraštruktúra
		2.2.3 Zriadenie komunitného centra	Sociálna starostlivosť	Infraštruktúra
		2.2.4 Zriadenie sociálneho podniku	Sociálna starostlivosť	Hospodárstvo
	<b>2.3 Rozvoj kultúrnej infraštruktúry</b>	2.3.1 Národná kultúrna pamiatka <b>Pevnosť v Komárne</b> Obnova a revitalizácia pevnosti	Kultúra	Infraštruktúra





		2.3.2 <b>Mestská pamiatková zóna</b> - Obnova a rekonštrukcia pamiatkového fondu a budov pamiatkovej zóny	Kultúra	Infraštruktúra
		2.3.3 Národná kultúrna pamiatka <b>Bývalý župný dom Komárno</b> Rekonštrukcia fasád objektu	Kultúra	Infraštruktúra
		2.3.4 Národná kultúrna pamiatka <b>Dôstojnícky pavilón v Komárne</b> Rekonštrukcia fasád objektu	Kultúra	Infraštruktúra
		2.4.1 Revitalizácia verejných priestranstiev a Mŕtveho ramena Váhu	Ochrana prírody a biodiverzity	Životné prostredie
	<b>2.4 Zlepšenie stavu verejných priestranstiev</b>	2.4.2 Budovanie lesoparkov a peších promenád pri riekach Váh, Dunaj	Ochrana prírody a biodiverzity	Životné prostredie
		2.4.3 Rekonštrukcia verejného osvetlenia	Ochrana prírody a biodiverzity	Infraštruktúra
		2.4.4 Výstavba rekreačného osobného prístavu, objektov a doplnkových zariadení cestovného ruchu	Cestovný ruch	Infraštruktúra
<b>Environmentálna oblasť</b>	<b>3.1 Podpora aktivít vodného hospodárstva</b>	3.1.1 Realizácia obnovy vodárenského majetku	Vodné hospodárstvo	Infraštruktúra
	<b>3.2 Podpora aktivít v oblasti ochrany prírodného dedičstva a v oblasti dopravy</b>	3.2.1 Výstavba, rekonštrukcia, modernizácia infraštruktúry pre nemotorovú dopravu – cyklistické komunikácie	Doprava	Infraštruktúra



		Doplňková cyklistická infraštruktúra (chránené parkoviská pre bicykle, cyklostojany)		
	<b>3.3 Skvalitnenie systému odpadového hospodárstva</b>	3.3.1 Rekultivácia skládky odpadov Harčáš	Odpadové hospodárstvo	Životné prostredie
		3.3.2 Rozšírenie a optimalizácia separácie odpadu	Odpadové hospodárstvo	Životné prostredie
		3.3.3 Propagácia separácie komunálneho odpadu	Odpadové hospodárstvo	Životné prostredie

*Zdroj: Vlastné spracovanie*



### 3 PROGRAMOVÁ ČASŤ

Programová časť nadväzuje na strategickú časť a obsahuje konkrétne opatrenia a aktivity na zabezpečenie plnenia programu rozvoja mesta. Obsahuje konkrétnejšie rozpracovanie strategických cieľov na úroveň aktivít a projektov, ktoré smerujú k plneniu strategického cieľa: **Zvýšenie kvality života obyvateľov prostredníctvom kvalitne dobudovanej technickej a sociálnej infraštruktúry, komplexne dobudovanou ponukou obchodu a služieb, vytvorením bezpečného a atraktívneho priestoru mesta.**

#### OBSAH:

- konkrétne opatrenia a projekty vrátane ich priradenia k jednotlivým cieľom a prioritám
- súbor ukazovateľov výsledkov a dosahov vrátane východiskových a cieľových hodnôt.

#### 3.2 Súbor ukazovateľov

Dôležitou súčasťou PHSR je stanovenie merateľných ukazovateľov pre monitorovanie a hodnotenie PHSR. Merateľné ukazovatele predstavujú mechanizmus na sledovanie plnenia jednotlivých opatrení prostredníctvom vykonania aktivít. Priebežne kontrolujú jednotlivé opatrenia, pričom majú byť zvolené tak, aby pokrývali celú škálu opatrení a pri kontrole ich plnenia bolo zjavné napredovanie v dosahovaní cieľa, prípadne boli odhalené odchýlky od jeho dosiahnutia. Hodnoty merateľných ukazovateľov sa zbierajú po rokoch.

Za merateľné ukazovatele sa považujú ukazovatele, ktoré predstavujú výstupy danej oblasti. Tiež sú to merateľné *ukazovatele výsledkov*, ktoré sledujú strednodobý efekt, merateľné *ukazovatele vplyvov* sledujúce dlhodobý efekt, resp. dôsledky na určitú cieľovú skupinu. K merateľným ukazovateľom sa zaraďujú aj tie, ktoré sa zameriavajú na sledovanie samotnej cieľovej skupiny v danej oblasti. Ukazovatele výstupov, výsledkov a dopadov sú prehľadne spracované v nasledovnej tabuľke:

Tabuľka 46 Rozpis výstupov, výsledkov a dopadov

Typ ukazovateľa	Názov ukazovateľa	Definícia	Informačný zdroj	Merná jedn.	Vých. hodn.	Cieľová hodnota	
					2015	2017	2022
PO 1 Prioritná oblasť Ekonomická							
1.1.1 Vytváranie podmienok pre tvorbu priemyselných parkov							
Hlavné Core Ukazovatele							
- Výstupu	Finančný	Náklady na podporu podnikania	MsÚ	EURO	0	1 500 000	3 500 000
- Výsledku	Výsledok	Počet novovytvorených parkov	MsÚ	Počet	0	1	1



- Dopadu	Dopad	%-ny podiel spokojnosti podnikateľov	N/A	%	N/A	N/A	N/A
<b>1.1.2 Zriadenie samosprávneho - mestského podniku</b>							
Hlavné Core Ukazovatele - Výstupu	Finančný	Náklady na vybudovanie podniku	MsÚ	EURO	0		
- Výsledku	Výsledok	Zásobovanie obyvateľov s produktmi regionálnych výrobcov	MsÚ	Počet	0	N/A	N/A
- Dopadu	Dopad	%-ny podiel spokojnosti obyvateľov, miestnych výrobcov	N/A	%	N/A	N/A	N/A
<b>1.1.3 Zriadenie mestskej predajne miestnych produktov</b>							
Hlavné Core Ukazovatele - Výstupu	Finančný	Náklady na projektovú dokumentáciu, na zrealizované práce	MsÚ	EURO	0	103 000	118 000
- Výsledku	Výsledok	Efektívne využívanie miestneho produktu, zdravá výživa obyvateľov mesta	MsÚ	Počet	0	N/A	N/A
- Dopadu	Dopad	%-ny podiel spokojnosti obyvateľov, miestnych výrobcov	N/A	%	N/A	N/A	N/A
<b>1.2.1 Rekonštrukcia, oprava a výstavba miestnych komunikácií</b>							
Hlavné Core Ukazovatele - Výstupu	Finančný	Náklady na 1km opravenej miestnej komunikácie	Tech. služby	EURO	150 000	150 000	150 000
- Výsledku	Výsledok	Dĺžka rekonštruovaných a modernizovaných mestských komunikácií	Tech. služby	km	0	30	60
- Dopadu	Dopad	%-ny podiel spokojnosti obyvateľov	N/A	%	N/A	N/A	N/A



<b>1.2.2 Projekčná príprava, rekonštrukcia a dobudovanie absentujúcich chodníkov, parkovísk</b>							
Hlavné Core							
Ukazovatele							
- Výstupu	Finančný	Náklady na 1km vybudovaných chodníkov a	Tech. služby	EURO	40 000	40 000	40 000
- Výsledku	Výsledok	Dĺžka vybudovaných chodníkov	Tech. služby	km	0	10	25
- Dopadu	Dopad	%-ny podiel spokojnosti obyvateľov	N/A	%	N/A	N/A	N/A
<b>1.2.3 Napojenie mestskej časti „Palatínske“ na mestskú infraštruktúru</b>							
Hlavné Core							
Ukazovatele							
- Výstupu	Finančný	Náklady na realizačné práce	MsÚ	EURO	0	1 000 000	3 000 000
- Výsledku	Výsledok	Dĺžka napojenej mestskej časti	N/A	km	N/A	N/A	N/A
- Dopadu	Dopad	%-ny podiel spokojnosti obyvateľov	N/A	%	N/A	N/A	N/A
<b>1.2.4 Projektová príprava a výstavba severného obchvatu mesta Komárno</b>							
Hlavné Core							
Ukazovatele							
- Výstupu	Finančný	Náklady na prípravu a realizáciu obchvatu	SSC BA	EURO	0	200 000 000	300 000 000
- Výsledku	Výsledok	Dĺžka severného obchvatu	SSC BA	km	N/A	N/A	N/A
- Dopadu	Dopad	%-ny podiel spokojnosti obyvateľov	N/A	%	N/A	N/A	N/A
<b>1.3.1 Vybudovanie nového prístavu a transkontinentálneho logistického centra v MČ Harčáš</b>							
Hlavné Core							
Ukazovatele							
- Výstupu	Finančný	Náklady na realizované práce	Verejné prístavy,š.p.	EURO	0	10 000 000	200 000 000
- Výsledku	Výsledok	Veľkosť vybudovanej plochy	Verejné prístavy,š.p.	m <sup>2</sup>	N/A	N/A	N/A
- Dopadu	Dopad	Počet projektov	Verejné prístavy,š.p.	Počet	0	0	1
<b>1.4.1 Obnova autobusovej stanice v meste Komárno</b>							
Hlavné Core							
Ukazovatele							
- Výstupu	Finančný	Náklady na realizované práce	MsÚ	EURO	0	50 000	300 000

[illegible]



Hlavné Core Ukazovatele							
- Výstupu	Finančný	Náklady na vypracovanie UPD	MsÚ	EURO	0	150 000	150 000
- Výsledku	Výsledok	Počet vypracovaných dokumentov	MsÚ	Počet	0	1	1
- Dopadu	Dopad	Počet projektov	MsÚ	Počet	0	1	1
<b>1.6.3 Vybudovanie technickej vybavenosti k individuálnej bytovej výstavbe</b>							
Hlavné Core Ukazovatele							
- Výstupu	Finančný	Náklady na zrealizované práce	MsÚ	EURO	0	200 000	1 900 000
- Výsledku	Výsledok	Počet bytových jednotiek s dobudovanou technickou vybavenosťou	MsÚ	Počet	0	1	3
- Dopadu	Dopad	%-ny podiel spokojnosti obyvateľov	N/A	%	N/A	N/A	N/A
<b>PO 2 Prioritná oblasť sociálna</b>							
<b>2.1.1 Zvýšenie energetickej efektívnosti školských a predškolských zariadení</b>							
Hlavné Core Ukazovatele							
- Výstupu	Finančný	Náklady na zrealizované stavebné práce	MsÚ	EURO	0	2 500 000	10 000 000
- Výsledku	Výsledok	Počet zrekonštruovaných škôl	MsÚ	Počet	0	3	12
- Dopadu	Dopad	Počet detí navštevujúcich predškolské a školské zariadenie	Odbor školstva	Počet	N/A	N/A	N/A
<b>2.1.2 Nákup vybavenia pre predškolské, školské zariadenia a školské jedálne</b>							
Hlavné Core Ukazovatele							
- Výstupu	Finančný	Náklady na obstaranie	MsÚ	EURO	0	70 000	500 000
- Výsledku	Výsledok	Počet podporených učební na MŠ a ZŠ	MsÚ	Počet	0	9	36





- Dopadu	Dopad	Počet detí navštevujúcich MŠ a ZŠ	Odbor školstva	Počet	N/A	N/A	N/A
----------	-------	-----------------------------------	----------------	-------	-----	-----	-----

<b>2.2.1 Terénna sociálna práca v meste Komárno</b>							
Hlavné Core Ukazovatele							
- Výstupu	Finančný	Náklady na obstaranie	N/A	EURO	N/A	N/A	N/A
- Výsledku	Výsledok	Počet terénnych pracovníkov	N/A	Počet	N/A	N/A	N/A
- Dopadu	Dopad	%-ny podiel spokojnosti obyvateľov	N/A	%	N/A	N/A	N/A
<b>2.2.2 Oprava, rekonštrukcia a výstavba sociálnych objektov a zariadení</b>							
Hlavné Core Ukazovatele							
- Výstupu	Finančný	Náklady na realizované práce	MsÚ	EURO	0	40 000	200 000
- Výsledku	Výsledok	Počet zrekonštruovaných objektov	MsÚ	Počet	0	1	5
- Dopadu	Dopad	%-ny podiel spokojnosti obyvateľov	N/A	%	N/A	N/A	N/A
<b>2.2.3 Zriadenie komunitného centra</b>							
Hlavné Core Ukazovatele							
- Výstupu	Finančný	Náklady na stavebné práce	MsÚ	EURO	0	100 000	500 000
- Výsledku	Výsledok	Počet osôb navštevujúcich KC	MsÚ	Počet	N/A	N/A	N/A
- Dopadu	Dopad	%-ny podiel spokojnosti obyvateľov	N/A	%	N/A	N/A	N/A
<b>2.2.4 Zriadenie sociálneho podniku</b>							
Hlavné Core Ukazovatele							
- Výstupu	Finančný	Náklady na výstavbu, vybudovanie dielne	MsÚ	EURO	0	5 000	1 105 000



- Výsledku	Výsledok	Zvýšenie zamestnanosti	MsÚ	Počet	0	N/A	N/A
- Dopadu	Dopad	Zamestnanie sociálne a zdravotne odkázaných ľudí na miestnej úrovni	MsÚ	Počet	0	N/A	N/A

### 2.3.1 Obnova a revitalizácia Národnej kultúrnej pamiatky Pevnosť v Komárne

Hlavné Core Ukazovatele							
- Výstupu	Finančný	Náklady na realizované práce	MsÚ	EURO	0	65 000 000	65 000 000
- Výsledku	Výsledok	Veľkosť zrekonštruovanej plochy	MsÚ	m <sub>2</sub>	N/A	N/A	N/A
- Dopadu	Dopad	Počet projektov	MsÚ	Počet	0	1	1

### 2.3.2 - Mestská pamiatková zóna - Obnova a rekonštrukcia pamiatkového fondu budov pamiatkovej zóny

Hlavné Core Ukazovatele							
- Výstupu	Finančný	Náklady na realizované práce	MsÚ	EURO	0	1 500 000	1 500 000
- Výsledku	Výsledok	Veľkosť zrekonštruovanej plochy	MsÚ	m <sub>2</sub>	N/A	N/A	N/A
- Dopadu	Dopad	Počet projektov	MsÚ	Počet	0	1	1

### 2.3.3 Rekonštrukcia fasád objektu Národnej kultúrnej pamiatky Bývalý župný dom Komárno

Hlavné Core Ukazovatele							
- Výstupu	Finančný	Náklady na realizované práce	MsÚ	EURO	0	350 000	350 000
- Výsledku	Výsledok	Veľkosť zrekonštruovanej plochy	MsÚ	m <sub>2</sub>	N/A	N/A	N/A
- Dopadu	Dopad	Počet projektov	MsÚ	Počet	0	1	1

### 2.3.4 Rekonštrukcia fasád objektu Národnej kultúrnej pamiatky Dôstojnícky pavilón v Komárne

Hlavné Core Ukazovatele							
- Výstupu	Finančný	Náklady na realizované práce	MsÚ	EURO	0	370 000	370 000



- Výsledku	Výsledok	Veľkosť zrekonštruovanej plochy	MsÚ	m <sub>2</sub>	N/A	N/A	N/A
- Dopadu	Dopad	Počet projektov	MsÚ	Počet	0	1	1
<b>2.4.1 Revitalizácia verejných priestranstiev a Mŕtveho ramena Váhu</b>							
Hlavné Core Ukazovatele							
- Výstupu	Finančný	Náklady na realizované práce	MsÚ	EURO	0	400 000	2 000 000
- Výsledku	Výsledok	Veľkosť revitalizovanej plochy	MsÚ	m <sub>2</sub>	N/A	N/A	N/A
- Dopadu	Dopad	Miera spokojnosti obyvateľov	N/A	%	N/A	N/A	N/A
<b>2.4.2 Budovanie lesoparkov a peších promenád pri riekach Váh, Dunaj</b>							
Hlavné Core Ukazovatele							
- Výstupu	Finančný	Náklady na realizované práce	MsÚ	EURO	0	100 000	500 000
- Výsledku	Výsledok	Rozsah zrekonštruovanej plochy	MsÚ	m <sub>2</sub>	N/A	N/A	N/A
- Dopadu	Dopad	Miera spokojnosti občanov	N/A	%	N/A	N/A	N/A
<b>2.4.3 Rekonštrukcia verejného osvetlenia</b>							
Hlavné Core Ukazovatele							
- Výstupu	Finančný	Náklady na realizované práce	MsÚ	EURO	0	320 000	1 320 000
- Výsledku	Výsledok	Počet zrekonštruovaných svietidiel	MsÚ	Počet	0	N/A	N/A
- Dopadu	Dopad	Rozsah úspor energie	MsÚ	%	N/A	N/A	N/A
<b>2.4.4 Výstavba rekreačného osobného prístavu, objektov a doplnkových zariadení cestovného ruchu</b>							
Hlavné Core Ukazovatele							
- Výstupu	Finančný	Náklady na výstavbu	MsÚ	EURO	0	3000 000	7 000 000
- Výsledku	Výsledok	Počet vybudovaných objektov a zariadení	MsÚ	Počet	0	N/A	N/A

3.2.1 Výstavba, rekonštrukcia, modernizácia infraštruktúry pre nemotorovú dopravu – cyklistické komunikácie . Doplnková cyklistická infraštruktúra (chránené parkoviská pre bicykle, cyklostožany)							
Hlavné Core Ukazovatele - Výstupu	Finančný	Náklady na realizované práce	MsÚ	EURO	0	100 000	500 000
	Výsledok	Dĺžka novovybudovaného cyklodopravného spojenia	MsÚ	km	N/A	N/A	N/A
	Dopad	Zrealizovaný projekt	MsÚ	Počet	0	1	1
3.3.1 Rekultivácia skládky odpadov Harčáš							
Hlavné Core Ukazovatele - Výstupu	Finančný	Náklady na rekultiváciu skládky	MsÚ	EURO	0	250 000	2 500 000
	Výsledok	Veľkosť rekultivovanej plochy	MsÚ	m <sub>2</sub>	N/A	N/A	N/A
	Dopad	Počet projektov	MsÚ	Počet	0	1	1
3.3.2 Rozšírenie a optimalizácia separácie odpadu							



Hlavné Core Ukazovatele							
- Výstupu	Finančný	Náklady na separovanie odpadu	MsÚ	EURO	0	40 000	200 000
- Výsledku	Výsledok	Počet druhov separovaného odpadu	MsÚ	Počet	N/A	N/A	N/A
- Dopadu	Dopad	Počet projektov	MsÚ	Počet	0	1	1
<b>3.3.3 Propagácia separácie komunálneho odpadu</b>							
Hlavné Core Ukazovatele							
- Výstupu	Finančný	Náklady na propagáciu	MsÚ	EURO	0	20 000	100 000
- Výsledku	Výsledok	Počet osôb zapojených do separácie odpadu	MsÚ	Počet	N/A	20 000	30 000
- Dopadu	Dopad	Množstvo vyseparovaného odpadu na obyvateľa	MsÚ	kg	N/A	N/A	N/A



## 4 REALIZAČNÁ ČASŤ

Realizačná časť PHSR nadväzuje na programovú časť. Realizačná časť sa zameriava najmä na popis postupov inštitucionálneho a organizačného zabezpečenia realizácie programu rozvoja mesta, systém monitorovania a hodnotenia plnenia programu rozvoja mesta s ustanovením merateľných ukazovateľov a na vecný a časový harmonogram realizácie programu rozvoja mesta formou akčných plánov. Realizačná časť konkrétne obsahuje:

### **OBSAH:**

- popis úloh jednotlivých partnerov pri realizácii PHSR
- popis postupov inštitucionálneho a organizačného zabezpečenia realizácie PHSR, spôsob komunikácie, kooperácie a koordinácie
- stručný popis komunikačnej stratégie PHSR k jednotlivým cieľovým skupinám
- systém monitorovania a hodnotenia
- akčný plán na daný rozpočtový rok s výhľadom na 2 roky (x+2) - vecný a časový harmonogram realizácie jednotlivých opatrení a projektov

### 4.1 Popis úloh jednotlivých partnerov pri realizácii PHSR

---

#### **Legislatíva**

Implementácia PHSR predpokladá zabezpečenie činností na úrovni programu a projektov. Začiatok realizácie sa začína po vypracovaní a schválení PHSR v mestskom zastupiteľstve a zabezpečuje ju počas platnosti PHSR podľa zákona č. 539/2008 Z. z. o podpore regionálneho rozvoja. Mesto na účely podpory regionálneho rozvoja „***zabezpečuje a koordinuje vypracovanie a realizáciu programu hospodárskeho rozvoja a sociálneho rozvoja mesta, pravidelne ho monitoruje a každoročne vyhodnocuje jeho plnenie, zabezpečuje súlad programu hospodárskeho rozvoja a sociálneho rozvoja mesta s územnoplánovacou dokumentáciou, ak jej spracovanie vyžaduje osobitný predpis.***“

#### **Partneri**

Pri samotnej realizácii PHSR ako partneri vystupujú strategickí partneri a iní partneri.

#### **Strategickí partneri**

Mesto Komárno bude mať v programovom období 2014 – 2020 za strategických partnerov COMMORA SERVIS, Mestské kultúrne stredisko.

#### **Iní partneri**

Skupinu iných partnerov predstavujú organizácie, ktoré sa podieľajú na realizácii projektov PHSR. V budúcnosti sa na realizácii niektorých aktivít v meste budú podieľať SSC BA, Verejné prístavy, š.p., Domov dôchodcov Komárno a ďalší.



## 4.2 Organizačné a inštitucionálne zabezpečenie realizácie PHSR

### Organizačné zabezpečenie

Základom samosprávy je mesto, ktoré predstavuje samostatný samosprávny celok. Základnými a najdôležitejšími orgánmi mesta sú primátor mesta a mestské zastupiteľstvo. Tieto samosprávne orgány sa budú podieľať na vykonávaní realizácie Programu hospodárskeho a sociálneho rozvoja mesta Komárno. Samospráva mesta bude jeden krát počas roka získavať a spracovávať pripomienky od partnerov, mestského úradu, poslancov a verejnosti.

Najvyšším orgánom mesta je mestské zastupiteľstvo. V prípade implementácie PHSR mestské zastupiteľstvo schvaľuje celý dokument a jedenkrát ročne vyhodnotí jeho plnenie. Kompetenciou mestského zastupiteľstva je aj rozhodovanie o spolufinancovaní jednotlivých projektov financovaných z doplnkových zdrojov, ale aj z rozpočtu mesta. V prípade hodnotenia PHSR mestské zastupiteľstvo schvaľuje hodnotiace a monitorovacie správy a rozhoduje o aktualizácii programu. Mestské zastupiteľstvo môže rozdeliť jednotlivé priority programu a akčného plánu komisiám MÚ zaoberajúcim sa monitorovaním a hodnotením.

### Primátor mesta

Najvyšším výkonným orgánom mesta je primátor mesta. Primátor mesta rozhoduje vo veciach správy mesta, ktoré nie sú zákonom alebo štatútom vyhradené MZ. V prípade implementácie PHSR primátor mesta riadi samotný proces implementácie, podpisuje schválenie strategického dokumentu, vykonáva uznesenia, zastupuje mesto nielen vo vzťahu k právnickým a fyzickým osobám, ale aj vo vzťahu k štátnym orgánom.

### Inštitucionálne zabezpečenie

Administratívne a inštitucionálne náležitosti mesta, ako aj orgánov zriadených mestským zastupiteľstvom, uskutočňuje mestský úrad, ktorého činnosť riadi prednosta mestského úradu.

Tabuľka 47 Rozpis činností

Činnosť	MZ	Primátor mesta	Komisie mesta	MÚ	Hlavný kontrolór
<b>Financovanie</b>	schvaľuje	riadi	hodnotí	vykonáva	
<b>Implementácia</b>	schvaľuje	riadi	hodnotí	vykonáva	
<b>Hodnotenie</b>	schvaľuje	riadi		vykonáva	
<b>Monitorovanie</b>	schvaľuje	riadi	hodnotí	vykonáva	
<b>Kontrola</b>	schvaľuje	riadi	navrhne		vykonáva

Zdroj: Vlastné spracovanie

## 4.3 Stručný popis komunikačnej stratégie

Program hospodárskeho a sociálneho rozvoja predstavuje strednodobý strategický dokument spracovaný na základe zákona č. 539/2008 Z.z. o podpore regionálneho rozvoja. Tento





dokument je tiež vypracovaný v súlade s cieľmi a prioritami, ktoré sú stanovené v národnej stratégii regionálneho rozvoja SR, tiež v PHSR VÚC a je vypracovaný podľa záväznej časti územnoplánovacej dokumentácie. Prostredníctvom tohto dokumentu sa mesto stará o všestranný rozvoj svojho územia a o uspokojenie potrieb svojich obyvateľov.

Nevyhnutnosť tvorby dokumentu vychádza najmä z podpory zdrojov Európskej Únie a štátneho rozpočtu, na ktoré sa obsah dokumentu viaže. PHSR tiež predstavuje nástroj marketingovej komunikácie mesta, vymedzuje hlavné problémy, identifikuje prioritné oblasti, riadi rozvoj mesta a iniciuje zmeny. Súčasťou PHSR je aj tvorba komunikačnej stratégie. Komunikácia mestskej samosprávy s občanmi je okrem výkonných povinností pokladaná za jednu z dôležitých základných činností. Prostredníctvom komunikačnej stratégie mesto nielen informuje občanov o svojej činnosti, o svojich zámeroch, plánoch a výsledkoch, ale aj získava spätnú väzbu, názory i nápady od občanov. Primárne je komunikačná stratégia zameraná na cieľovú skupinu – obyvatelia mesta. Okrem občanov sa sústreďuje aj na dve podskupiny: zamestnancov a organizácie. Komunikačná stratégia vo vzťahu k občanom, organizáciám predstavuje dosiahnutie včasného stavu informovania občanov o realizácii PHSR.

Za hlavný komunikačný nástroj je považovaná webová stránka. Sekundárnymi komunikačnými nástrojmi sú informačné tabule, televízia a mestské noviny. Komunikácia s partnermi a vzdelávacími zariadeniami si nevyžadujú žiadne mimoriadne opatrenia. Pre komunikáciu so zamestnancami nie je potrebné zaviesť mimoriadne opatrenia, pretože táto komunikácia je súčasťou bežnej činnosti.

Hlavným aspektom hodnotenia, monitorovania, kontroly a najmä komunikačným nástrojom je „Materiál na rokovanie mestského zastupiteľstva.“ Vstupné informácie pripravujú zamestnanci mestského úradu, po spracovaní informácií rokujú o ňom poslanci mestského zastupiteľstva. Zasadnutie Mestského zastupiteľstva je verejné a tiež uvedený materiál je prístupný verejnosti. O zasadnutí mestského zastupiteľstva je obyvateľstvo informované prostredníctvom informačných kanálov: webová stránka mesta, mestská televízia, mestské noviny a informačná tabuľa. V programovom období 2014 - 2020 komunikačný plán pozostáva z 9 aktivít. Konkrétne ide o aktivity týkajúce sa informovanosti, schvaľovania, hodnotenia a monitorovania, aktivity týkajúce sa nových akčných plánov a rozpočtov pre jednotlivé projekty vrátane ich korekcie.



Tabuľka 48 Komunikačný plán pre realizáciu PHSR

P. č.	Časový rámec	Miesto konania	Cieľová skupina	Forma	Téma, ciele	Vstupné údaje	Výstupy
1.	09/2015	MÚ	Občania	Materiál na pripomienkovanie	PHSR	Návrh dokumentu	-
2.	12/2015	MÚ	Občania	Materiál na rokovanie MZ	PHSR	Návrh dokumentu	Uznesenie MZ
3.	09/2016	MÚ	Občania	Materiál na rokovanie MZ	Vyhodnotenie plnenia PHSR za rok 2015	Kontrola uznesenia 2014, Hodnotiaca správa PHSR	Monitorovacia správa 01, Uznesenie MZ
4.	09/2016	MÚ	Občania	Materiál na rokovanie MZ	Akčný plán 2017 - 2018	PHSR	Návrh akčného plánu
5.	09/2017	MÚ	Občania	Materiál na rokovanie MZ	Vyhodnotenie plnenia PHSR za rok 2016	Kontrola uznesenia 2015, Hodnotiaca správa PHSR	Monitorovacia správa 02, Uznesenie MZ
6.	09/2018	MÚ	Občania	Materiál na rokovanie MZ	Vyhodnotenie plnenia PHSR za rok 2017	Kontrola uznesenia 2016, Hodnotiaca správa PHSR	Monitorovacia správa 03, Uznesenie MZ
7.	09/2018	MÚ	Občania	Materiál na rokovanie MZ	Akčný plán 2019-2020	PHSR	Návrh akčného plánu
8.	09/2019	MÚ	Občania	Materiál na rokovanie MZ	Vyhodnotenie plnenia PHSR za rok 2018	Kontrola uznesenia 2017, Hodnotiaca správa PHSR	Monitorovacia správa 04, Uznesenie MZ
9.	09/2020	MÚ	Občania	Materiál na rokovanie MZ	Vyhodnotenie plnenia PHSR za rok 2019	Kontrola uznesenia 2018, Hodnotiaca správa PHSR	Monitorovacia správa 05, Uznesenie MZ

Zdroj: Vlastné spracovanie

#### 4.4 Monitorovanie a hodnotenie

##### Monitorovanie

Vzhľadom k tomu, že PHSR je vypracované na dlhšie časové obdobie, je potrebné ho priebežne sledovať a vyhodnocovať. Proces monitorovania sa vykonáva systematicky a priebežne počas celého trvania PHSR až po samotné ukončenie dokumentu. Monitorovanie sa vykonáva na úrovni projektu, pretože projekt je základným prvkom monitorovania a na úrovni programu, kedy sa zostavuje súhrnná monitorovacia správa za daný rok.



Vstupnými informáciami pre realizáciu monitorovania sú merateľné ukazovatele jednotlivých aktivít (Tabuľka 49). Hodnoty jednotlivých merateľných ukazovateľov sa zbierajú po rokoch. Ako merateľné ukazovatele sú navrhnuté najmä tie, ktoré sa týkajú výstupov v danej oblasti. Ďalej sú to merateľné ukazovatele výsledkov sledujúce strednodobý efekt alebo merateľné ukazovatele vplyvov sledujúce dlhodobý efekt a dôsledky na cieľovú skupinu. Okrem toho sú medzi merateľné ukazovatele zaradené aj ukazovatele popisujúce samotnú cieľovú skupinu v danej oblasti.

Výstupným materiálom procesu monitorovania je monitorovacia správa za daný rok, ktorú schvaľuje mestské zastupiteľstvo. Za prípravu monitorovacej správy zodpovedá vedúci Odboru rozvoja MsÚ a za finálnu monitorovaciu správu preberá zodpovednosť primátor mesta. Hlavným cieľom monitorovania je zostaviť komplexnú informáciu o plnení opatrení a aktivít navrhnutých v PHSR.

Monitorovanie plnenia akčného plánu sa bude uskutočňovať jedenkrát ročne. Monitorovanie poskytne informácie o realizácii čiastkových aktivít, projektov a opatrení. Správa o monitorovaní akčného plánu bude neskôr predložená poslancom MZ.



### Hodnotenie PHSR

Kľúčovou činnosťou nevyhnutou pre správne zabezpečenie realizácie PHSR je aj hodnotenie na úrovni programu a jednotlivých projektov. Samotné hodnotenie predstavuje proces systematicky skúmajúci prínos z realizácie PHSR, jeho súlad so stanovenými cieľmi v PHSR, analyzuje účinnosť procesov realizácie, vhodnosť nastavenia opatrení a aktivít a v neposlednom rade navrhuje odporúčania na zvýšenie ich efektívnosti.

Proces hodnotenia sa bude realizovať na úrovni programu systematicky a priebežne počas celého trvania programu až po jeho ukončenie. Hlavným zdrojom informácií, na ktorých bude hodnotenie založené predstavujú merateľné ukazovatele resp. monitorovacie správy. Proces hodnotenia sa vykonáva len na operatívnej úrovni a vykonáva sa každoročne v zmysle platnej legislatívy zákona č. 539/2008 Z.z. o podpore regionálneho rozvoja. Výstupom je hodnotiaca správa, ktorú bude každoročne schvaľovať MZ. Hodnotiace a monitorovacie správy predstavujú dôležitý aspekt pre rozhodnutia MZ a primátora mesta pri riadení implementácie programu za účelom dosiahnutia stanovených cieľov jednotlivých prioritných oblastí PHSR.

Tabuľka 49 Plán hodnotenia a monitorovania realizácie PHSR

Plán priebežných hodnotení PHSR na programové obdobie 2015 - 2022		
Typ hodnotenia	Vykonať prvýkrát	Dôvod vykonania/ periodicita
<b>Ad hoc hodnotenie celého PHSR alebo jeho časti</b>	2016 - 2022	<ul style="list-style-type: none"> <li>Každoročne v zmysle platnej legislatívy: Zákon č. 539/2008 Z.z. o podpore regionálneho rozvoja.</li> </ul>
<b>Tematické hodnotenie časti PHSR</b>	2016	<ul style="list-style-type: none"> <li>Téma hodnotenia identifikovaná ako riziková časť vo výročnej monitorovacej správe za predchádzajúci kalendárny rok.</li> </ul>
<b>Ad hoc mimoriadne hodnotenie</b>		<ul style="list-style-type: none"> <li>Pri značnom odklone od stanovených cieľov a doľahnutých hodnôt ukazovateľov.</li> <li>Pri návrhu na revíziu PHSR.</li> </ul>
<b>Ad hoc hodnotenie celého PHSR</b>	2017, 2020, 2022	<ul style="list-style-type: none"> <li>V prípade aktualizácie PHSR podľa platnej Metodiky pre vypracovanie PHSR, ktoré sa očakáva každé 3-4 roky.</li> </ul>
<b>Ad hoc hodnotenie celého PHSR alebo jeho časti</b>		<ul style="list-style-type: none"> <li>Na základe rozhodnutia primátora mesta v zmysle príslušných predpisov, na základe rozhodnutia kontrolného orgánu mesta, na základe podnetu poslancov, na základe protokolu Národného kontrolného úradu SR a na základe Správy auditu.</li> </ul>
<b>Ad hoc hodnotenie celého PHSR alebo jeho časti</b>	2022	<ul style="list-style-type: none"> <li>Na základe rozhodnutia primátora mesta o prípade strategického dokumentu Programu hospodárskeho a sociálneho rozvoja mesta pre nasledujúce programové obdobie.</li> </ul>

Zdroj: Vlastné spracovanie



## 4.5 Akčný plán

---

Súčasťou tvorby PHSR je aj akčný plán, ktorý je spracovaný na obdobie dvoch rokov ( $n+2$ ), konkrétne roky 2015 až 2016. Akčný plán obsahuje opatrenia, prostredníctvom ktorých sa naplňajú jednotlivé priority vyjadrené prostredníctvom strategických cieľov rozvoja mesta. Všetky opatrenia sú pre mesto veľmi dôležité, avšak vzhľadom na finančné a inštitucionálne vybavenie potrebné nastaviť časový harmonogram. V uvedených akčných plánoch figuruje skratka N/A (z angl. Not Available), ktorá znamená zatiaľ nedostupnú informáciu o možnosti začatia realizácie.



Tabuľka 50 Akčný plán pre hospodársku oblasť

Akčný plán pre hospodársku oblasť								
Opatrenie, aktivita	Termín (Rok)	Predmet VO	Realizácia VO	Príprava projektového zámeru	ŽoNFP	Zodpovedný	Finančná alokácia	Zdroje financovania
1.1.1 Vytváranie podmienok pre tvorbu priemyselných parkov rozvoj podnikania	2016 – 2022					Mesto	3 500 000	EÚ, vlastné zdroje
1.1.2 Zriadenie samosprávneho - mestského podniku	2017 – 2019					Mesto	10 500 000	EÚ, SR, vlastné zdroje
1.1.3 Zriadenie mestskej predajne miestnych produktov	2017 – 2019					Mesto	118 000	EÚ, vlastné zdroje
1.2.1 Rekonštrukcia, oprava a výstavba miestnych komunikácií	2016 – 2022			2015 - 2017		Mesto	8 000 000	Vlastné zdroje, PPP
1.2.2 Projekčná príprava, rekonštrukcia a dobudovanie absentujúcich chodníkov, parkovísk	2016 – 2022	Chodníky a parkoviská na sídliskách mesta	2017	2016	2018	Mesto	1 500 000	Vlastné zdroje + dotácia



1.2.3 Napojenie mestskej časti „Palatínske“ na mestskú inštruktúru	2016 – 2022		2016	2017	2017	Súkromný vlastník pozemkov	3 000 000	Vlastné zdroje, súkromné zdroje
1.2.4 Projektová príprava a výstavba severného obchvatu mesta Komárno	2017 – 2018	Severný obchvat mesta	2019	2017	2019	MDVaRR SR, SSC Bratislava	300 000 000	štát
1.3.1 Vybudovanie nového prístavu a transkontinentálneho logistického centra v MČ Harčáš	2016 – 2030	Projekt a realizácia transkontinentálneho logistického centra s novým prístavom	2016 2020	2016	2016	MDVaRR SR, Verejné prístavy š.p.	500 000 000	Štát + EÚ
1.4.1 Obnova autobusovej stanice v meste Komárno	2016 – 2022	Obnova budovy a nástupíšť				Mesto	300 000	EÚ, vlastné zdroje
1.5.1 Výstavba termálneho kúpaliska s novým geotermálnym vrtom	2016 – 2022					Mesto	20 000 000	Vlastné zdroje, súkromný kapitál, EÚ
1.5.2 Výstavba a rekonštrukcia športových, kultúrnych a rekreačných areálov	2016 – 2022					Mesto	3 000 000	EÚ, vlastné zdroje, štát



PROGRAM HOSPODÁRSKEHO ROZVOJA A SOCIÁLNEHO ROZVOJA MESTA KOMÁRNO NA ROKY 2015 - 2022



1.6.1 Znižovanie energetickej náročnosti budov vo vlastníctve mesta Komárno	2016 – 2022		2017	2016	2017	Mesto	1 200 000	Vl.zdroje + dotácia
1.6.2 Územný plán mesta Komárno	2017	Nový ÚPN mesta	2015	2016	2016-2017	Mesto	150 000	Vl.zdroje + št.dotácia
1.6.3 Vybudovanie technickej vybavenosti k individuálnej bytovej výstavbe.	2017 – 2022		2017	2018	2018	Mesto	1 900 000	dotácia, resp. úver ŠFRB



Tabuľka 51 Akčný plán pre sociálnu oblasť

Akčný plán pre sociálnu oblasť								
Opatrenie, aktivita	Termín (Rok)	Predmet VO	Realizácia VO	Príprava projektového zámeru	ŽoNFP	Zodpovedný	Finančná alokácia	Zdroje financovania
2.1.1 Zvýšenie energetickej efektívnosti školských a predškolských zariadení	2016 - 2022					Mesto	10 000 000	EÚ, vlastné zdroje
2.1.2 Nákup vybavenia pre predškolské, školské zariadenia a školské jedálne	2016 - 2022					Mesto	500 000	EÚ, vlastné zdroje
2.2.1 Terénna sociálna práca v meste Komárno.	2016 - 2022					Mesto		EÚ, vlastné zdroje
2.2.2 Oprava, rekonštrukcia a výstavba sociálnych objektov a zariadení	2016 - 2022					Mesto	200 000	EÚ, vlastné zdroje
2.2.3 Zriadenie komunitného centra	2016 - 2022					Mesto	500 000	EÚ, vlastné zdroje
2.2.4 Zriadenie sociálneho podniku	2017 - 2019					Mesto	1 105 000	EÚ, vlastné zdroje
2.3.1 Národná kultúrna pamiatka <b>Pevnosť v Komárne</b> Obnova a revitalizácia pevnosti	2016		2016/20	2016	2016	Mesto	65 000 000	EÚ, Vlastné zdroje



2.3.2 Mestská pamiatková zóna - Obnova a rekonštrukcia pamiatkového fondu a budov pamiatkovej zóny	2016		2016/20	2016	2016	Mesto	1 500 000	EÚ, Vlastné zdroje
2.3.3 Národná kultúrna pamiatka <b>Bývalý župný dom Komárno</b> Rekonštrukcia fasád objektu	2016		2016/17	2016	?	Mesto	350 000	Vlastné zdroje
2.3.4 Národná kultúrna pamiatka <b>Dôstojnícky pavilón v Komárne</b> Rekonštrukcia fasád objektu	2017		2018/20	2016		Mesto	370 000	Vlastné zdroje
2.4.1 Revitalizácia verejných priestranstiev a Mŕtveho ramena Váhu	2016-2022	Revitalizácia verejných priestranstiev	2016-2020	2016	2017	Mesto	2 000 000	NFP + vlastné zdroje
2.4.2 Budovanie lesoparkov a peších promenád pri riekach Váh, Dunaj	2018-2022	Budovanie chodníkov a iných prvkov lesoparku a výsadba zelene	2017	2017	2017	Mesto	500 000	EÚ, štátne zdroje a spoluúčasť mesta
2.4.3 Rekonštrukcia verejného osvetlenia	2016 - 2018			2015 - 2018		Mesto	1 320 000	EÚ, vlastné zdroje

PROGRAM HOSPODÁRSKEHO ROZVOJA A SOCIÁLNEHO ROZVOJA MESTA KOMÁRNO NA ROKY 2015 - 2022



2.4.4. Výstavba rekreačného osobného prístavu, objektov a doplnkových zariadení cestovného ruchu	2016-2022		2017	2016	2017	Mesto	7 000 000	EÚ, súkromný sektor, vlastné zdroje
--	-----------	--	------	------	------	-------	-----------	---



Tabuľka 52 Akčný plán pre environmentálnu oblasť

Akčný plán pre environmentálnu oblasť								
Opatrenie, aktivita	Termín (Rok)	Predmet VO	Realizácia VO	Príprava projektového zámeru	ŽoNFP	Zodpovedný	Finančná alokácia	Zdroje Financovania
3.1.1 Realizácia obnovy vodárenského majetku	2016-2022	Rekonštrukcia objektov a vedené vody a kanalizácie	2017	2017	2017	Mesto, KOMVaK	105 000 000	EÚ a štátne zdroje + vlastná časť mesta
3.2.1 Výstavba, rekonštrukcia, modernizácia infraštruktúry pre nemotorovú dopravu – cyklistické komunikácie . Doplňková cyklistická infraštruktúra (chránené parkoviská pre bicykle, cyklostojany)	2017 - 2019		2018	2017	2017	Mesto	500 000	dotácia + vlastné zdroje
3.3.1 Rekultivácia skládky odpadov Harčáš	2017-2022	Rekultivácia skládky odpadov Harčáš	2018-2020	2017		Mesto	2 500 000	NFP + vlastné zdroje
3.3.2 Rozšírenie a optimalizácia separácie odpadu	2016-2022	Rozšírenie a optimalizácia separácie	2016-2020	2016		Mesto	200 000	OZV + vlastné zdroje

PROGRAM HOSPODÁRSKEHO ROZVOJA A SOCIÁLNEHO ROZVOJA MESTA KOMÁRNO NA ROKY 2015 - 2022



		odpadu						
3.3.3 Propagácia separácie komunálneho odpadu	2016-2022	Propagácia separácie komunálneho odpadu	2016-2020	2016		Mesto	100 000	OZV + vlastné zdroje



## 5 FINANČNÁ ČASŤ

PHSR obsahuje aj finančnú časť, ktorá bezprostredne nadväzuje na predchádzajúce časti. Obsahom je finančné zabezpečenie jednotlivých častí a opatrení.

### **OBSAH:**

- Indikatívny finančný plán na celú realizáciu PHSR
- Model viaczdrojového financovania jednotlivých opatrení, aktivít (projektov) za účasti sociálno-ekonomických partnerov v území prepojených na programový rozpočet obce/VÚC

### 5.1 Indikatívny finančný plán

Projekty uvedené v Programe hospodárskeho a sociálneho rozvoja mesta budú realizované predovšetkým z:

#### **I. Riadne zdroje finančného zabezpečenia**

##### **I.A. Verejné zdroje**

- a) štátny rozpočet vrátane finančných prostriedkov z rozpočtových kapitol ministerstiev (dotačné tituly jednotlivých rozpočtových kapitol ministerstiev, príp. Úradu Vlády SR)
- b) štátne účelové fondy (Envirofond, Štátny fond rozvoja bývania, Recyklačný fond)
- c) rozpočet vyšších územných celkov (VÚC Nitra)
- d) rozpočet obcí a miest (vlastné zdroje)

##### **I.B Iné zdroje**

- e) prostriedky fyzických osôb
- f) prostriedky právnických osôb
- g) úvery
- h) príspevky medzinárodných organizácií
- i) prostriedky vyplývajúce z medzinárodných zmlúv o poskytnutí grantu uzatvorených medzi Slovenskou republikou a inými štátmi (Nórsky finančný mechanizmus, bilaterálne dohody, Švajčiarsky finančný mechanizmus)
- j) iné prostriedky, ak to ustanoví osobitný predpis

#### **II. Doplnkové zdroje finančného zabezpečenia**

- k) finančné prostriedky z Európskej únie, v programovom období 2014 - 2020 tzv. európske štrukturálne a investičné fondy (EŠIF), určené hospodársky zaostálým regiónom (ktoré podľa ukazovateľov hospodárskeho rozvoja a sociálneho rozvoja vykazujú nižšiu úroveň rozvoja, ako je priemerná úroveň Európskej únie) a regiónom s nepriaznivou štruktúrou zamestnanosti a podnikateľského prostredia. Priradenie jednotlivých projektových zámerov k programovej štruktúre (EŠIF) je indikatívne a bude sa upresňovať po schválení jednotlivých operačných programov v akčných plánoch





Tabuľka 53 Indikatívny finančný plán realizácie PHSR

	2015	2016	2017	2018	2019	2020	2021	2022	2023	Spolu
<b>Hospodárska politika</b>		36 547 300	187 016 950	186 963 950	47 378 950	36 863 950	36 863 950	36 863 950	33 333 000	601 832 000
<b>Sociálna politika</b>		70 175 760	3 700 760	3 575 760	3 935 760	2 985 760	2 985 760	2 985 760	0	16 468 800
<b>Environmentálna politika</b>		15 042 849	15 626 149	15 626 149	15 626 149	15 459 499	15 459 499	15 459 499	0	108 299 793

Zdroj: Vlastné spracovanie

## 5.2 Model viaczdrojového financovania

Tabuľka 54 Model viaczdrojového financovania

Viaczdrojové financovanie							
Prioritná oblasť	Celkové náklady	Verejné zdroje					
		EÚ	Štát	VÚC	Obec/ mesto	Spolu	Súkromné zdroje
1.1.1 Vytváranie podmienok pre tvorbu priemyselných parkov	3 500 000	2 975 000	350 000		175 000	3 500 000	
1.1.2 Zriadenie samosprávneho - mestského podniku	10 500 000	9 000 000	1 000 000		500 000	10 500 000	
1.1.3 Zriadenie mestskej predajne miestnych produktov	3 500 000	104 100			11 900	118 000	
1.2.1 Rekonštrukcia, oprava a výstavba miestnych komunikácií	8 000 000	6 800 000	800 000		400 000	8 000 000	
1.2.2 Projekčná príprava, rekonštrukcia a dobudovanie absentujúcich chodníkov, parkovísk	1 500 000	1 275 000	150 000		75 000	1 500 000	



1.2.3 Napojenie mestskej časti „Palatínske“ na mestskú inštruktúru	3 000 000				600 000	3 000 000	2 400 000
1.2.4 Projektová príprava a výstavba severného obchvatu mesta Komárno	300 000 000		300 000 000			300 000 000	
1.3.1 Vybudovanie nového prístavu a transkontinen - tálneho logistického centra v MČ Harčáš	500 000 000	400 000 000	100 000 000			500 000 000	
1.4.1 Obnova autobusovej stanice v meste Komárno	300 000	255 000	30 000		15 000	300 000	
1.5.1 Výstavba termálneho kúpaliska s novým geotermálnym vrtom	20 000 000				600 000	20 000 000	19 400 000
1.5.2 Výstavba a rekonštrukcia športových, kultúrnych a rekreačných areálov	2 000 000	1 700 000	200 000		100 000	2 000 000	
1.6.1 Znižovanie energetickej náročnosti budov vo vlastníctve mesta Komárno	1 200 000	1 020 000	120 000		60 000	1 200 000	
1.6.2 Územný plán mesta Komárno	150 000	127 500	15 000		7 500	150 000	
1.6.3 Vybudovanie technickej vybavenosti k individuálnej bytovej výstavbe	1 900 000	950 000	950 000			1 900 000	
2.1.1 Zvýšenie energetickej efektívnosti školských a predškolských zariadení	10 000 000	8 500 000	1 000 000		500 000	10 000 000	



2.1.2 Nákup vybavenia pre predškolské, školské zariadenia a školské jedálne	500 000	425 000	50 000		25 000	500 000	
2.2.1 Terénna sociálna práca v meste Komárno							
2.2.2 Oprava, rekonštrukcia a výstavba sociálnych objektov a zariadení	200 000	170 000	20 000		10 000	200 000	
2.2.3 Zriadenie komunitného centra	500 000	425 000	50 000		25 000	500 000	
2.2.4 Zriadenie sociálneho podniku	1 105 000	1 049 750			55 250	1 105 000	
2.3.1 Národná kultúrna pamiatka <b>Pevnosť v Komárne</b> Obnova a revitalizácia pevnosti	65 000 000	55 250 000	6 500 000		3 250 000	65 000 000	
2.3.2 <b>Mestská pamiatková zóna</b> - Obnova a rekonštrukcia pamiatkového fondu a budov pamiatkovej zóny	1 500 000	1 275 000	150 000		75 000	1 500 000	
2.3.3 Národná kultúrna pamiatka <b>Bývalý župný dom Komárno</b> Rekonštrukcia fasád objektu	350 000				350 000	350 000	
2.3.4 Národná kultúrna pamiatka <b>Dôstojnícky pavilón v Komárne</b> Rekonštrukcia fasád objektu	370 000				370 000	370 000	
2.4.1 Revitalizácia verejných priestranstiev a Mŕtveho ramena Váhu	2 000 000	1 700 000	200 000		100 000	2 000 000	



2.4.2 Budovanie lesoparkov a peších promenád pri riekach Váh, Dunaj	500 000	425 000	50 000		25 000	500 000	
2.4.3 Rekonštrukcia verejného osvetlenia	1 320 000	1 122 000	132 000		66 000	1 320 000	
2.4.4.- Výstavba rekreačného osobného prístavu, objektov a doplnkových zariadení cestovného ruchu	7 000 000	5 950 000	700 000		350 000	7 000 000	
3.1.1 Realizácia obnovy vodárenského majetku	105 000 000	89 250 000	10 500 000		5 250 000	105 000 000	
3.2.1 Výstavba, rekonštrukcia, modernizácia infraštruktúry pre nemotorovú dopravu, cyklistické komunikácie . Doplnková cyklistická infraštruktúra (chránené parkoviská pre bicykle, cyklostojany)	500 000	425 000	50 000		25 000	500 000	
3.3.1 Rekultivácia skládky odpadov Harčáš	2 500 000	2 125 000	250 000		125 000	2 500 000	
3.3.2 Rozšírenie a optimalizácia separácie odpadu	200 000				40 000	200 000	160 000
3.3.3 Propagácia separácie komunálneho odpadu	100 000				20 000	100 000	80 000

Zdroj: Vlastné spracovanie



### 5.3 Hodnotiaca tabuľka na výber projektov

Tabuľka 55 Hodnotiaca tabuľka pre dopravnú infraštruktúru

	Kategória	Hodnotiace kritérium	Hodnotenie	Počet bodov
Dopravná infraštruktúra	Dopravno-hospodársky význam	Cesta zabezpečuje dennú mobilitu osôb a dostupnosť sociálnych a ekonomických potrieb (zamestnanie, vzdelávanie, zdravotnícke služby, kultúra, rekreácia, význam z pohľadu verejnej osobnej dopravy napr. napojenie na terminály integrovanej dopravy, stanice VOD, a pod.)	Nesplňa	0
			Spĺňa	1
		Dopravné prepojenie priemyselných zón	Nesplňa	0
			Spĺňa	1
	Dopravná prevádzka	Prekročenie hodnoty priemernej intenzity	Nesplňa	0
			Spĺňa	1
	Stavebno-technický stav	Stavebno – technický stav cesty (pozdĺžne a priečne nerovnosti, vyjazdené koľaje, únosnosť vozovky a pod.)	veľmi dobrý, dobrý a vyhovujúci	0
			nevyhovujúci/havarijný	1

Tabuľka 56 Hodnotiaca tabuľka pre sociálnu infraštruktúru

	Kategória	Hodnotiace kritérium	Hodnotenie	Počet bodov
Sociálna infraštruktúra	Kvalita výchovno-vzdelávacieho procesu	Projekt umožňuje zlepšenie zamestnanosti žien v obci/regióne	Nesplňa	0
			Spĺňa	1
	Demografia	Projekt zlepšuje dostupnosť pre miestne obyvateľstvo a výrazným spôsobom zlepšuje kvalitu života	Nesplňa	0
			Spĺňa	1
	Stavebno-technický stav	Stavebno – technický stav siete nie je vyhovujúci	Nesplňa	0
			Spĺňa	1
		Zvýšenie energetickej	Nesplňa	0



		hospodárnosti budov	Spĺňa	1
	<b>Zlepšenie dostupnosti</b>	Zlepšenie dostupnosti sociálnych služieb pre špecifickú skupinu obyvateľstva / deti so špeciálnymi potrebami a pod./	Nespĺňa	0
			Spĺňa	1

Tabuľka 57 Hodnotiaca tabuľka pre environmentálnu infraštruktúru

	Kategória	Hodnotiace kritérium	Hodnotenie	Počet bodov
Environmentálna infraštruktúra	Ekologický - hospodársky význam	Odstránenie systémových porúch	Nespĺňa	0
			Spĺňa	1
		Budovanie verejných vodovodov, okrem prípadov ich súbežnej výstavby s výstavbou verejnej kanalizácie podľa aktualizovaného Národného programu SR pre vykonávanie smernice Rady 91/271/EHS, inými strategickými dokumentmi	Nespĺňa	0
			Spĺňa	1
		Vhodné využitie krajinno-ekologických prvkov	Nespĺňa	0
			Spĺňa	1
	Ekonomické	Zvýši sa efektívnosť poskytovania služieb obyvateľstvu, ostatným subjektom/plánované významné investície	Nespĺňa	0
			Spĺňa	1
	Stavebno-technický stav	Stavebno – technický stav existujúcej infraštruktúry, zariadení	Veľmi dobrý, dobrý	0
			Nevyhovujúci/havarijný	1
	Funkčnosť, špecifické požiadavky	Rekonštruované siete musia spĺňať nasledovné funkčné požiadavky uvedené v podpornom programe	Nespĺňa	0
			Spĺňa	1



## ZÁVER

Schválenie PHSR	
<b>Dokument</b>	
<b>Názov</b>	<b>PROGRAM HOSPODÁRSKEHO A SOCIÁLNEHO ROZVOJA MESTA KOMÁRNO</b>
<b>Štruktúra</b>	Dokument je štruktúrovaný podľa Metodiky na vypracovanie Programu hospodárskeho a sociálneho rozvoja obce/obcí/VÚC (v zmysle novely Zákona NR SR č. 539/2008 Z.z. o podpore regionálneho rozvoja v znení neskorších predpisov schválenej vládou SR 18. júna 2014).
<b>Spracovanie</b>	
<b>Forma spracovania</b>	Úplné spracovanie na kľúč
<b>Dodávateľ:</b>	Allexis, s.r.o.
<b>Obdobie spracovania</b>	Jún 2015 – Október 2015
<b>Riadiaci tím – počet členov, počet stretnutí</b>	Ing. László Stubendek, Mgr. Béla Keszegh, Mgr. Tomáš Fekete, Ing.arch. Katalin Besse
<b>Pracovné skupiny – počet skupín, počet členov:</b>	<p><b>Pracovná skupina Hospodárska oblasť:</b> Ing.arch. Katalin Besse, JUDr.Ing.NÉMETHOVÁ Iveta, Ing.KÓŇA Bohumír</p> <p><b>Pracovná skupina Sociálna oblasť:</b> Mgr. Ľudovít Gráfel, Ing MÉHES Otília, Ing.Mgr.ADAMOVÁ Zita, Ing. Sebő Beáta, Ing.TÓTH Imrich</p> <p><b>Pracovná skupina Environmentálna oblasť:</b> Ing.PATUS Alexander, Ing.SÓLYMOS Ján,</p> <p><b>Subjekty zapojené do spracovania:</b> Commora Servis, Domov dôchodcov Komárno, Mestské kultúrne stredisko Komárno</p>
<b>Počet stretnutí:</b>	
<b>Externá odborná spolupráca:</b>	
<b>Účasť verejnosti a komunikácia</b>	Participácia na tvorbe PHSR prostredníctvom dotazníkového prieskumu



s verejnosťou:	
Náklady na spracovanie:	3 600 s DPH
Prerokovanie	
Prerokovanie v orgánoch samosprávy (výbory, komisie, rada)	
Verejné pripomienkovanie	
Posudzovanie SEA:	
Schválenie	
Návrh na uznesenie zastupiteľstva	





## Prílohy

### Zoznam príloh

**Príloha č. 1** - Zoznam členov riadiaceho tímu, pracovných skupín a partnerov zapojených do spracovania PHSR

**Príloha č. 2** – Zoznam informačných zdrojov použitých v PHSR (Východiskové strategické a koncepčné dokumenty, súvisiaca legislatíva)

**Príloha č. 3** – Zoznam skratiek použitých v PHSR

**Príloha č. 4** – Zoznam termínov



## **Príloha č. 1 - Zoznam členov riadiaceho tímu, pracovných skupín a partnerov zapojených do spracovania PHSR**

### **Riadiaci tím:**

Ing. László Stubendek,

Mgr. Béla Keszegh,

Mgr. Tomáš Fekete,

Ing.arch. Katalin Besse

### **Pracovná skupina Hospodárska oblasť:**

Ing.arch. Katalin Besse,

JUDr.Ing.NÉMETHOVÁ Iveta,

Ing.KÓŇA Bohumír

### **Pracovná skupina Sociálna oblasť:**

Mgr. Ľudovít Gráfel, Ing MÉHES Otília,

Ing.Mgr.ADAMOVÁ Zita,

Ing. Sebő Beáta,

Ing.TÓTH Imrich

### **Pracovná skupina Environmentálna oblasť:**

Ing.PATUS Alexander,

Ing.SÓLYMOS Ján,



## Príloha č. 2 – Zoznam informačných zdrojov použitých v PHSR

### Územnoplánovacia dokumentácia mesta Komárno:

Územný plán mesta Komárno

### Strategické dokumenty:

Národná stratégia regionálneho rozvoja

Program hospodárskeho a sociálneho rozvoja NSK 2012-2018

Program hospodárskeho a sociálneho rozvoja mesta Komárno na roky 2006-2012+ Dodatok č. 1

Program odpadového hospodárstva

### Legislatíva:

Zákon č.539/2008 Z.z. o podpore regionálneho rozvoja

Zákon č. 369/1990 Zb. obecnom zriadení v znení neskorších predpisov

### Iné:

Výročná správa mesta Komárno

Záverečný účet mesta Komárno

Štatistické informácie - Štatistický úrad SR

Štatistické informácie - Úrad práce sociálnych vecí a rodiny

Výsledky dotazníkového prieskumu



## Príloha č. 3 – Zoznam skratiek použitých v PHSR

AP	Akčný plán
A POD.	A podobne
ČOV	Čistička odpadových vôd
DHZ	Dobrovoľný hasičský zbor
CHKO	Chránená krajinná oblasť
ERDF	Európsky fond regionálneho rozvoja
ES	Európske spoločenstvo
ESF	Európsky sociálny fond
EÚ	Európska únia
JRD	Jednotné roľnícke družstvo
KF	Kohézny fond
MŠ	Materská škola
NN	Nízke napätie
NSRR	Národný strategický referenčný rámec
NUTS	Nomenklatúrna územná štatistická jednotka
PHSR	Program hospodárskeho a sociálneho rozvoja
MsÚ	Mestský úrad
OP	Operačný program
MZ	Mestské zastupiteľstvo
POD	Program obnovy dediny
SODB	Sčítanie obyvateľov domov a bytov
SPP	Slovenský plynárenský priemysel
SR	Slovenská republika
ŠF	Štrukturálne fondy
ŠÚSR	Štatistický úrad Slovenskej republiky
SWOT	S-Silné stránky (Strengths), W-Slabé stránky (Weaknesses), O-Príležitosti (Opportunities), T- Ohrozenia (Threats)
TJ	Telovýchovná jednota
ŤZP	Ťažko zdravotne postihnutý
ÚSES	Územný systém ekologickej stability krajiny
VN	Vysoké napätie
VUC	Vyšší územný celok



## Príloha č. 4 – Zoznam termínov

**Aktivita** – činnosť, ktorá musí byť vykonaná, aby boli dosiahnuté ciele.

**Cieľ** – predstavuje stav, ktorý je potrebné dosiahnuť a je zameraný na elimináciu problémov a prekážok.

**Ekonomický rozvoj** – predstavuje zvyšovanie životnej úrovne a blahobytu lokálneho obyvateľstva. Ide o dlhodobý proces vzťahujúci sa na súhrn ekonomických a sociálnych štruktúr a zároveň sleduje hospodárske záujmy.

**Faktory rozvoja** – predstavujú existujúce alebo budúce impulzy, ktoré zmierňujú identifikované disparity.

**Hodnotenie** – predstavuje nástroj na posúdenie a zhodnotenie efektívnosti a účinnosti uplatňovania nástrojov na dosiahnutie cieľov.

**Implementácia** – časť projektového cyklu, v ktorom sa program/projekt realizuje.

**Merateľný ukazovateľ** – predstavuje nástroj na meranie dosiahnutia cieľa, mobilizácie zdrojov, dosiahnutie výsledkov.

**Merateľný ukazovateľ dopadu** – vyjadruje následky projekty alebo program prekračujúce rámec bezprostredných účinkov pomoci.

**Merateľný ukazovateľ výsledku** – zobrazuje priame a nepriame účinky aktivít, tzn. výsledky, ktoré priniesol daný program alebo projekt.

**Merateľný ukazovateľ výstupu** - vyjadruje okamžitý efekt aktivity sledovaný na úrovni aktivít v akčnom pláne.

**Mikroregión** – predstavuje určité geograficky ohraničené územie, ktoré má určité spoločné charakteristiky (prírodné, demografické, kultúrne,...). Pod mikroregiónom je možné rozumieť dobrovoľné združenie obcí za účelom dosiahnutia spoločného cieľa.

**Monitorovanie** - pravidelná činnosť, ktorá sa zaoberá systematickým zberom, triedením, agregovaním a ukladaním relevantných informácií o sledovaných projektoch a prezentáciou výsledkov ich monitorovania pre potreby vykonávania a hodnotenia riadených procesov na projektovej a programovej úrovni.

**Nomenklatúrna územná štatistická jednotka NUTS** – predstavuje základ pre vymedzenie plánovacích regiónov.



**Partnerstvo** – dobrovoľný vzťah dvoch alebo viacerých subjektov, ktorí spoločným postupom napĺňajú určitý cieľ, pričom nejde o vzťah nadriadenosti a podriadenosti

**Program** – je koncepčný dokument, ktorý je spracovaný za dosiahnutím určitého cieľa.

**Projekt** – nástroj na plnenie programu, prostredníctvom ktorého sa riešia identifikované problémy a dosahujú stanovené ciele.

**Regionálny rozvoj** – predstavuje súbor sociálnych, hospodárskych, kultúrnych a environmentálnych procesov a vzťahov, ktoré prebiehajú v regióne a ktoré prispievajú k zvyšovaniu jeho konkurencieschopnosti, trvalému hospodárskemu rozvoju, sociálnemu rozvoju a územnému rozvoju a k vyrovnávaniu hospodárskych rozdielov a sociálnych rozdielov medzi regiónmi.

**Samospráva** – predstavuje samostatné riadenie vlastných záležitostí v obciach, mestách a regiónoch prostredníctvom volených zástupcov.

**STEEP Analýza** – analýza vonkajšieho prostredia, ktorá skúma faktory v oblasti sociálnej, technologickej, ekonomickej, environmentálnej a politickej.

**Stratégia** – predstavuje systém usporiadaných zámerov a predpokladov vytvorených za účelom zabezpečenia rozvoja územia a zvýšenia blahobytu lokálneho obyvateľstva.

**SWOT Analýza** – je nástrojom strategického plánovania, v rámci ktorého sa hodnotia silné a slabé stránky, príležitosti a ohrozenia v danom projekte.

**Vízia** – načrtáva predstavu o budúcom smerovaní miest a obcí.

PROGRAM HOSPODÁRSKEHO ROZVOJA A SOCIÁLNEHO ROZVOJA MESTA KOMÁRNO NA ROKY 2015 - 2022



Názov prevádzkovateľa	Obec zdroja	Názov zdroja
Agref, spol. s r.o. Komárno	Komárno	Prevádzka miešačky kŕmnych zmesí Ďulov Dvor
Agref, spol. s r.o. Komárno	Komárno	Sušiareň obilnín LAW SBC 11.NE a linka na pozbierovú úpravu zrnín a skladovanie, Ďulov Dvor
Agrodružstvo Kameničná	Komárno	Chov ošípaných Hadovce
Alternatíva, s.r.o. Komárno	Komárno	Kotolňa - pobočka VÚB a.s. Komárno
CALOR, s.r.o. Komárno	Komárno	Kotolňa - Vnútorná okružná
CALOR, s.r.o. Komárno	Komárno	Kotolňa Obvodného úradu Komárno
CLEANTEX Mária Ježová Komárno	Komárno	Chemické čistenie odevov
Comorra Servis Komárno	Komárno	Kotolňa Športovej haly
Comorra Servis Komárno	Komárno	Kotolňa Hotela Panoráma
COM-therm, spol. s r.o. Bratislava	Komárno	Kotolňa I/13
COM-therm, spol. s r.o. Bratislava	Komárno	Kotolňa I/14
COM-therm, spol. s r.o. Bratislava	Komárno	Kotolňa I/17
COM-therm, spol. s r.o. Bratislava	Komárno	Kotolňa II/20
COM-therm, spol. s r.o. Bratislava	Komárno	Kotolňa II/21
COM-therm, spol. s r.o. Bratislava	Komárno	Kotolňa II/22
COM-therm, spol. s r.o. Bratislava	Komárno	Kotolňa II/23
COM-therm, spol. s r.o. Bratislava	Komárno	Kotolňa II/25
COM-therm, spol. s r.o. Bratislava	Komárno	Kotolňa II/26
COM-therm, spol. s r.o. Bratislava	Komárno	Kotolňa II/29
COM-therm, spol. s r.o. Bratislava	Komárno	Kotolňa II/33
COM-therm, spol. s r.o. Bratislava	Komárno	Kotolňa II/36
COM-therm, spol. s r.o. Bratislava	Komárno	Kotolňa Záhradnícka
COM-therm, spol. s r.o. Bratislava	Komárno	Kotolňa Hradná
COM-therm, spol. s r.o. Bratislava	Komárno	Kotolňa Bauring
COM-therm, spol. s r.o. Bratislava	Komárno	CTZ 7/3
COM-therm, spol. s r.o. Bratislava	Komárno	Čajka - kotolňa
COM-therm, spol. s r.o. Bratislava	Komárno	UJS - Jedáleň
COM-therm, spol. s r.o. Bratislava	Komárno	Kotolňa Danubius
COM-therm, spol. s r.o. Bratislava	Komárno	UJS - EF - kotolňa
CPI Retails FOUR, a.s. Ružomberok	Komárno	Plynová kotolňa Family center Komárno
Danubius s.r.o. Komárno	Komárno	Bitúnok
Danubius s.r.o. Komárno	Komárno	Spracovanie mäsa
ENERGO-SK, akciová spoločnosť Nitra	Komárno	Kotolňa - Gymnázium Hansa Selyeho
ENERGO-SK, akciová spoločnosť Nitra	Komárno	Forlife n.o. - centrálna plynová kotolňa
ENERGO-SK, akciová spoločnosť Nitra	Komárno	SPŠ Komárno - kotolňa školy
ENERGO-SK, akciová spoločnosť Nitra	Komárno	Stredná odborná škola obchodu a služieb - Kotolňa

Názov prevádzkovateľa	Obec zdroja	Názov zdroja
ERBA s.r.o. Komárno	Komárno	Čerpacia stanica Komárno
Fagus spol. s r.o. Dunajská Streda	Komárno	Lakovňa
Gymnázium Ľ.J.Šuleka Komárno	Komárno	Kotolňa školy
Heloro s.r.o. Bratislava	Komárno	Lakovacia kabína
Hoffer s.r.o. Komárno	Komárno	Čerpacia stanica Hoffer
Holcim (Slovensko) a.s. Rohožník	Komárno	Betonáreň
JOB Nábytok s.r.o. Komárno	Komárno	Prevádzka Nová Stráž - Kotolňa
K.T. spol. s r.o. Komárno	Komárno	Tlačiareň
Kaufland Slovenská republika v.o.s. Bratislava	Komárno	Obchodné centrum Kaufland - vykurovanie
KOMARNO CLEANERS s.r.o. Komárno	Komárno	Chemické čistenie odevov
KOMVAK-vodárne a kanalizácie mesta Komárna	Komárno	Kotolňa ČOV
Kožená galantéria v.d. Komárno	Komárno	Kotolňa
Mestské kultúrne stredisko Komárno	Komárno	Kotolňa MsKS
Ministerstvo vnútra Slovenskej republiky, Centrum podpory Nitra	Komárno	Kotolňa OR PZ
Ministerstvo vnútra Slovenskej republiky, Centrum podpory Nitra	Komárno	Čerpacia stanica OR PZ Komárno
REAL-K, s.r.o. Komárno	Komárno	Čerpacia stanica Komárno
SAM - SHIPBUILDING AND MACHINERY a.s. Bratislava	Komárno	Striekacia linka - HPP
SAM - SHIPBUILDING AND MACHINERY a.s. Bratislava	Komárno	Striekacia kabína - lakovňa - HPM
SAM - SHIPBUILDING AND MACHINERY a.s. Bratislava	Komárno	Výrobné haly
SAM - SHIPBUILDING AND MACHINERY a.s. Bratislava	Komárno	Plynová kotolňa HPP
SAM - SHIPBUILDING AND MACHINERY a.s. Bratislava	Komárno	Plynová kotolňa HPM
SHELL Slovakia, s.r.o. Bratislava	Komárno	Čerpacia stanica pohonných látok
Silcotec Europe s.r.o. Komárno	Komárno	Teplotvzdusné agregáty





Zdroj: Okresný úrad Komárno, odbor starostlivosti o životné prostredie 2015

Tabuľka XX Druhy sociálnych služieb a zariadenia sociálnych služieb, ktoré poskytujú sociálne služby na území mesta Komárno

Služby poskytované pre obyvateľov v sociálnej oblasti				
Pre seniorov	Pre rodiny s deťmi a mládež	Pre osoby v obtiažnych životných situáciách	Pre ťažko zdravotne postihnutých	Cirkevné organizácie, ktoré poskytujú sociálne služby
Zariadenie pre seniorov, Špitálska ul. č. 16, 945 01 Komárno	Detský domov Komárno, Ulica mieru č. 3, 945 01 Komárno	Slovenský Červený kríž, humanitárna pomoc, Senný trh 6, 945 01 Komárno	Združenie na pomoc ľuďom s mentálnym postihnutím, domov sociálnych služieb pre deti a dospelých, Priateľstva 2, 945 01 Komárno	Stredisko Evanjelickej Diakonie Komárno, domov sociálnych služieb pre seniorov s denným pobytom, denný stacionár, Františkánov 15, 945 01 Komárno
Náruč n.o., domov sociálnych služieb, zariadenie pre seniorov, Zváračská 19, 945 01 Komárno	Základná organizácia rodičov telesne postihnutých detí č. 75, pomoc a poradenstvo v sociálnej a zdravotnej oblasti, Záhradnícka ul. 16/8, KN	Anjelské Ruky, n.o., terénna opatrovateľská služba, prepravná služba, Rákocziho 3125/11, 945 01 Komárno	Únia nevidiacich a slabozrakých Slovenska, sociálne poradenstvo, sociálna rehabilitácia, Jána Husa 1, 945 01 Komárno	Ústredie diakonie Reformovanej kresťanskej cirkvi na Slovensku, Jókaiho 36, Komárno
OAZIS- občianske združenie, domov sociálnych služieb, zariadenie pre seniorov, zariadenie podporovaného bývania, prepravná služba, ul. Slobody č. 19 B, Komárno	Centrum voľného času - Odysea mysle Slovensko, Rozmarínova ul. č. 2, Komárno	Charita Komárno, n.o., poskytovanie charitatívnych, sociálnych, výchovno-vzdelávacích služieb, zamestnávanie zdravotne ťažko postihnutých občanov, chránená dielňa, Jókaiho ul. 6, 945 01 Komárno	Zväz postihnutých civilizačnými chorobami v SR – ZO kardiakov, pomoc a poradenstvo v sociálnej a zdravotnej oblasti, Komenského ul. 14/6, Komárno	Reformovaná kresťanská cirkev na Slovensku, Jókaiho č. 34, 945 01 Komárno
Mestský klub dôchodcov Komárno, denné centrum, Námestie Kossútha č. 3, 945 01 Komárno	Rodinné centrum SLUNCE n.o., sklad humanitárnej pomoci, denný stacionár, materské centrum, komunitné centrum, Vážskeho brehu 152/17, 945 01 Komárno – Kava	PORTE, o.z., sociálne a opatrovateľské služby, Železničná ul. č. 15, 945 01 Komárno	ZO - Zväzu postihnutých civilizačnými chorobami, pomoc a poradenstvo v sociálnej a zdravotnej oblasti, Kossúthovo nám. č. 4, Komárno	Bratská jednota baptistov, Železničná 15, 945 01 Komárno
Klub dôchodcov Kava, denné centrum, Kultúrny dom Kava, Hlavná ul., 945 01 Komárno		Agentúra DOMA, opatrovateľské služby, Športová ul., 945 01 Komárno	Slovenský zväz telesne postihnutých, pomoc a poradenstvo v sociálnej a zdravotnej oblasti, Záhradnícka ul. 16/8, 945 01 Komárno	Rímskokatolícka cirkev, Farnosť Komárno, Palatínova ul. č. 11, 945 01 Komárno
Klub dôchodcov Nová Stráž, denné centrum, Vnútorňa ul. 26, 945 04 Nová Stráž		ADOS - Petheďová, opatrovateľské a ošetrovateľské služby, Gombaiho ul. 7, 945 01 Komárno	Spoločnosť na pomoc osobám s autizmom, pomoc a poradenstvo v sociálnej a zdravotnej oblasti, podpora rodín, Pevnostný rad 14, 945 01 Komárno	Pravoslávna cirkevná obec v Komárne, Palatínova ul. 32, 945 01 Komárno
Prepravná služba – sociálny taxík, prepravná sociálna služba, Mesto Komárno – Mestský úrad, Nám.		Rodinné centrum SLUNCE n.o., sklad humanitárnej pomoci, denný stacionár, materské centrum, komunitné centrum, Vážskeho brehu	Charita Komárno, n.o., poskytovanie charitatívnych, sociálnych, výchovno-vzdelávacích služieb, zamestnávanie zdravotne ťažko	Židovská náboženská obec, Eötvösa ul. č. 15, 945 01 Komárno



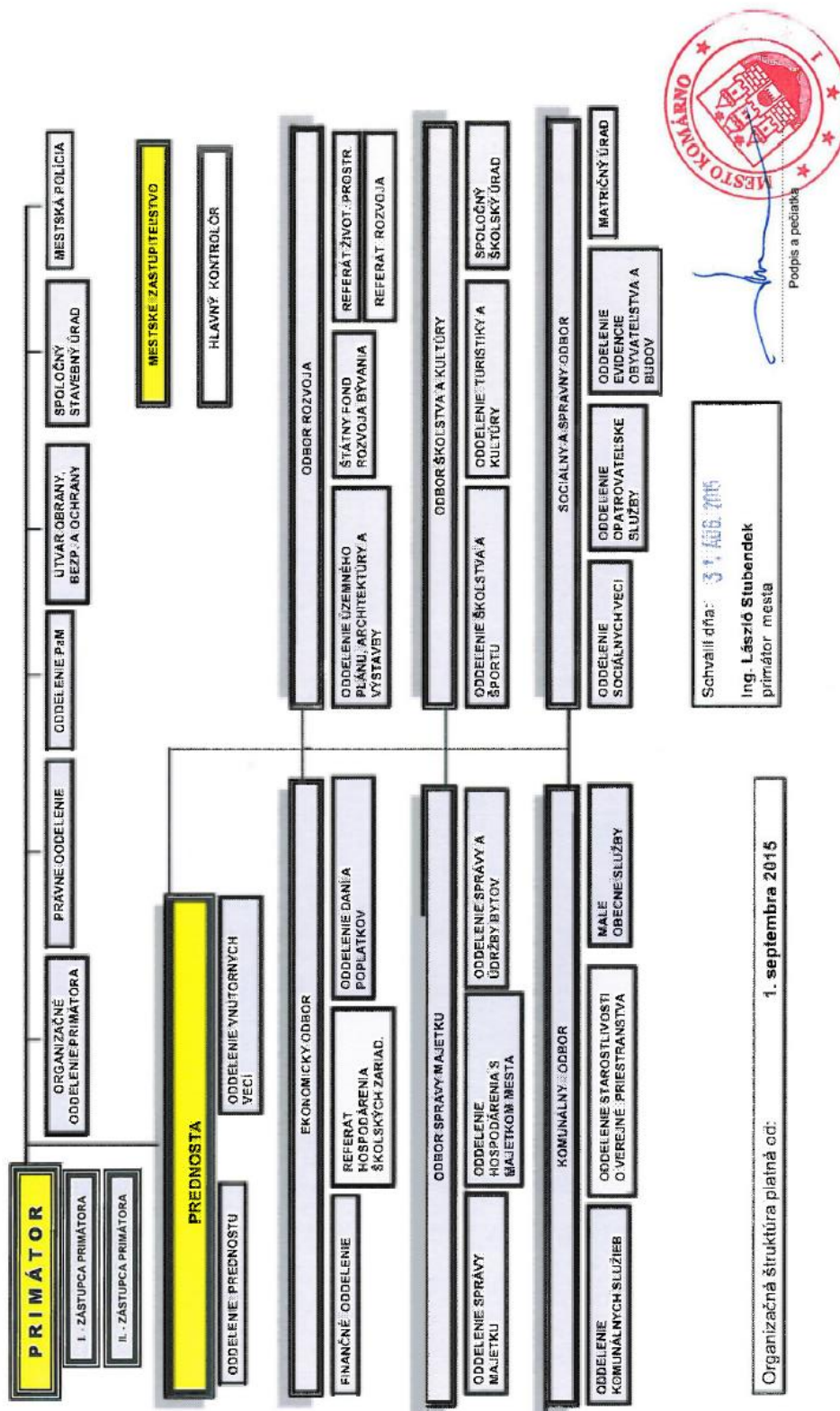


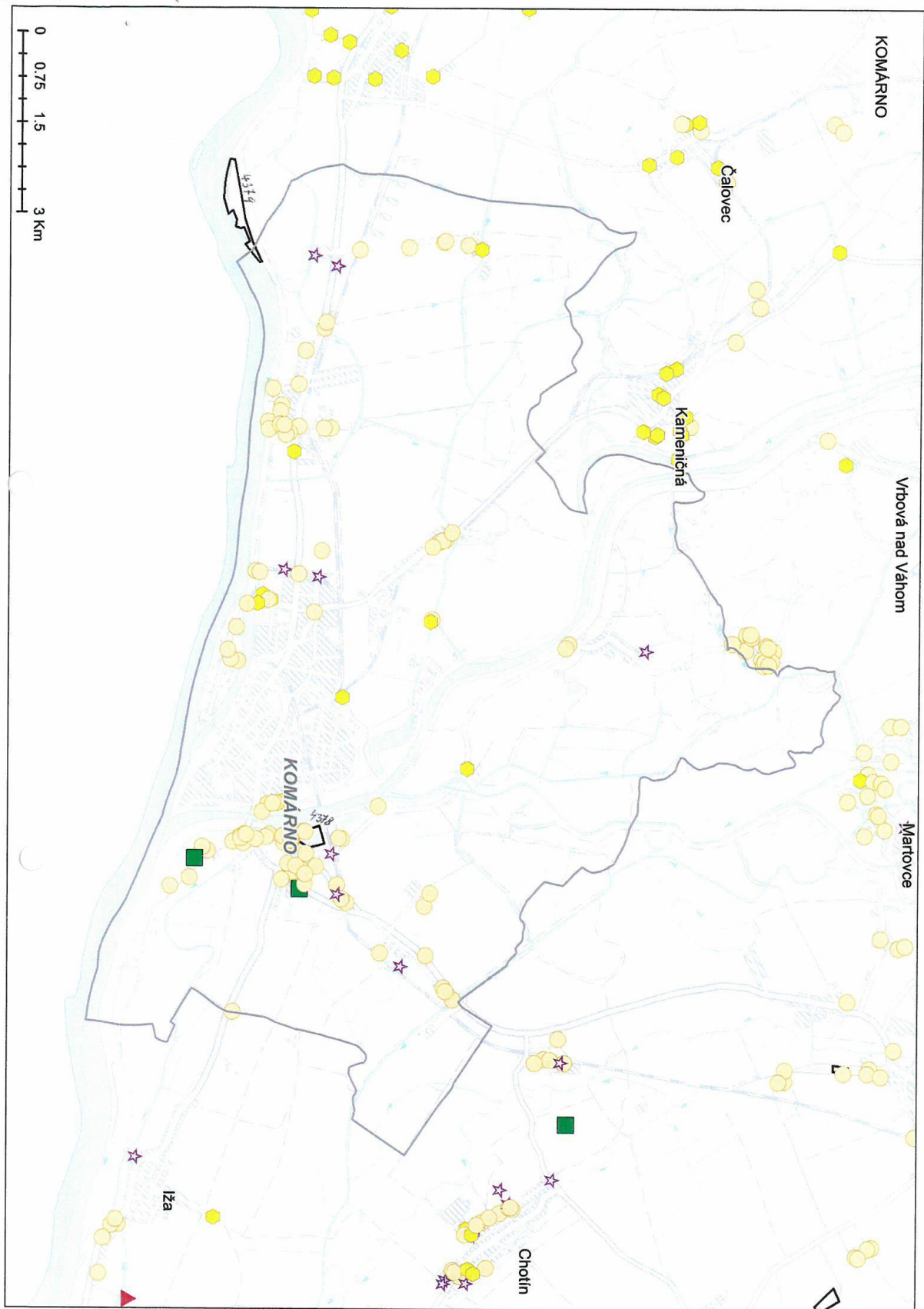
gen. Klapku 1, 945 01 Komárno		152/17, 945 01 Komárno – Kava	postihnutých občanov, chránená dielňa, Jókaiho ul. 6, 945 01 Komárno	
<b>Opatrovateľská služba, terénna sociálna služba</b> , Mesto Komárno – Mestský úrad, Nám. gen. Klapku 1, 945 01 Komárno		Útulok pre bezdomovcov a stredisko osobnej hygieny, <b>sociálna služba na zabezpečenie nevyhnutných podmienok na uspokojovanie základných životných potrieb</b> , Mesto Komárno – Mestský úrad, Nám. gen. Klapku 1, 945 01 Komárno	Základná organizácia rodičov telesne postihnutých detí č. 75, <b>pomoc a poradenstvo v sociálnej a zdravotnej oblasti</b> , Záhradnícka ul. 16/8, KN	
			<b>Zväz diabetikov Slovenska - ZO, pomoc a poradenstvo v sociálnej a zdravotnej oblasti</b> , Jazerná ul. 10/16, 945 01 Komárno	
			<b>Prepravná služba – sociálny taxík, prepravná sociálna služba</b> , Mesto Komárno – Mestský úrad, Nám. gen. Klapku 1, 945 01 Komárno	
			<b>Opatrovateľská služba, terénna sociálna služba</b> , Mesto Komárno – Mestský úrad, Nám. gen. Klapku 1, 945 01 Komárno	

Zdroj: Vlastné spracovanie na základe údajov z Komunitného plánu sociálnych služieb mesta Komárno na roky 2013  
– 2015







MESTSKÝ ÚRAD V KOMÁRNE







**Skládky (108)**

-  odvezená (89)
-  upravená (prekrytie, terénne úpravy a pod.) (2)
-  odvezená/upravená (9)
-  opustená skládka bez prekrytia (nelegálna skládka) (8)

Rozloženie skládok - Zdroj: Štátny geologický ústav Dionýza Štúra

PROGRAM HOSPODÁRSKEHO ROZVOJA A SOCIÁLNEHO ROZVOJA MESTA KOMÁRNO NA ROKY 2015 - 2022



Formulár č. 6 – Ex-post hodnotenie

v tis. EUR																		
č.	Názov investície - projektu (obec, okres)	Číslo a názov aktivity	Klasifikácia investície (stavby) - triedy	Rok začatia	Ukazovateľ	Cena podľa vykonávacieho projektu		Objem finančných prostriedkov v príslušnom roku spolu			Finančné prostriedky podľa zdrojov							
				Rok dokončenia	Merná jednotka	Celkom	Z toho stavbná časť	Rok	Objem fin. prostriedkov	Z toho verejná investícia	Štátny rozpočet	Rozpočet samosprávneho kraja	Rozpočet obce	Štátna účelové fondy	Úvery so zárukou štátu	Rozpočet EÚ	Kód OP	Súv. zdroje
0	1	2	3	4	5	6	7	8	9	10	11	12,00	13	14	15	16	17	18
1	Projektová príprava a realizácia cyklistických trás na území mesta Komárno.	11.1.6.1 Projektová príprava a realizácia cyklistických trás na území mesta Komárno.		2012		4 303 604,66	4 303 604,66		4 303 604,66	4 303 604,66	430 360,42		120 460,22			3 658 063,60		
				2016														
2	Reviatlizácia a mestských sídlisk výstavbou nových parkovacích miest a hromadných garáží	11.1.1.2 Reviatlizácia a mestských sídlisk výstavbou nových parkovacích miest a hromadných		2014		110 000,00	110 000,00	2014	110 000,00	110 000,00			110 000,00					
				2014														



		h garáží																
3	Modernizácia miestnych komunikácií – budovanie miestnych ciest a chodníkov.	11.1.1.1 Modernizácia miestnych komunikácií – budovanie miestnych ciest a chodníkov.		2014				2014	24 000,00	24 000,00			24 000,00					
				2014		24 000,00	24 000,00											
4	Posilnenie a podpora spolupráce miest Komárno a Komárom v oblasti územného rozvoja – plánovanie spoločného rozvoja prihraničného regiónu.	13.1.1.1 Posilnenie a podpora spolupráce miest Komárno a Komárom v oblasti územného rozvoja – plánovanie spoločného rozvoja prihraničného regiónu.		2011				2012	99 600,00	99 600,00	9 960,00		4 980,00			84 660,00		
				2012		99 600,00												
5	Národná kultúrna pamiatka Ústredná pevnosť v Komárne, Informačné centrum	6.1.3.4 Národná kultúrna pamiatka Ústredná pevnosť v Komárne, Informačné		2007														
				2013		481 193,55	481 193,55		481 193,55	231 693,22	189 205,34		42 488,22				249 500,00	



	sprievodce vskej služby v muničnom sklade s kazematami a hradbami bastiónu madony v Novej pevnosti	centrum sprievodce vskej služby v muničnom sklade s kazematami a hradbami bastiónu madony v Novej pevnosti																
6	Národná kultúrna pamiatka Pevnostný systém v Komárne, Projekty revitalizácie s grafickým a elektronick ým informačný m systémom	6.1.1.6 Národná kultúrna pamiatka Pevnostný systém v Komárne, Projekty revitalizácie s grafickým a elektronick ým informačný m systémom		2006														
								121 157,8 0	121 157,80				6 057,89			115 099,91		
				2006				121 157,8 0	121 157,80									
7	Národná kultúrna pamiatka Ústredná pevnosť v Komárne,	6.1.1.6 Národná kultúrna pamiatka Ústredná pevnosť v		2007														
								194 851,6 2	194 851,62				194 851,62					
				2007														





	Zameranie a vypracovanie projektovej dokumentácie revitalizácie ústrednej pevnosti	Komárne, Zameranie a vypracovanie projektovej dokumentácie revitalizácie ústrednej pevnosti																
8	Národná kultúrna pamiatka Ústredná pevnosť v Komárne, Archeologické a architektonicko-historický výskum pevnosti v Komárne	6.1.1.6 Národná kultúrna pamiatka Ústredná pevnosť v Komárne, Archeologické a architektonicko-historický výskum pevnosti v Komárne		2009		139 972,00	139 972,00	2009	47 932,00	47 932,00	40 000,00		7 932,00					
				2014				2010	26 465,00	26 465,00	25 000,00		1 465,00					
								2011	24 650,00	24 650,00	24 250,00		1 150,00					
								2012	22 950,00	22 950,00	22 950,00							
								2014	17 975,00	17 975,00	17 000,00		975,00					
9	Národná kultúrna pamiatka Ústredná pevnosť v Komárne, Obnova a	6.1.1.6 Národná kultúrna pamiatka Ústredná pevnosť v Komárne, Obnova a		2008		334 093,00	334 093,00	2008	95 100,00	95 100,00								
				2014				2009	37 177,00	2 177,00	35 000,00							
								2011	22 000,00	22 000,00								
								2014	13	10	10							





	revitalizácia Starej pevnosti	Obnova a revitalizácia Starej pevnosti						12	200,0 0	000,00	000,0 0							
								20 13	35 772,0 0	3 571,00	22 332,0 0					19 824,00		
								20 14	130 844,0 0	6 802,00	13 695,0 0					93 090,00		
1 0	Národná kultúrna pamiatka Ústredná pevnosť v Komárne, Obnova a revitalizácia Novej pevnosti - korunnej hradby	6.1.1.6 Národná kultúrna pamiatka Ústredná pevnosť v Komárne, Obnova a revitalizácia Novej pevnosti - korunnej hradby		2011		55 504,0 0	55 504,00	20 11	7 000,0 0									7 000,0 00
								20 13	48 504,0 0									48 504,0 00
				2013														
1 1	Národná kultúrna pamiatka Ústredná pevnosť v Komárne, Obnova a revitalizácia budovy kasárne	6.1.1.6 Národná kultúrna pamiatka Ústredná pevnosť v Komárne, Obnova a revitalizácia budovy kasárne		2013		2 600,0 0	2 600,00	20 13	2 600,0 0	2 600,00								
				2013														
1 2	Národná kultúrna pamiatka Dôstojnícky	6.1.1.5 Národná kultúrna pamiatka		2008		237 860,0 0	237 860,00	20 09	222 000,0 0	222 000,00			222 000,00					
				2013				20 13	15 860,0	15 860,00	15 000,0		860,00					



	pavilón v Komárne, rekonštrukcia fasád objektu	Dôstojnícky pavilón v Komárne, rekonštrukcia fasád objektu						0		0							
				2007				2007	107 282,75	107 282,75			125 762,00				
								2008	13 808,67	13 808,67			2 000,00				
								2009	4 481,00	4 481,00		2 000,00	2 481,00				
								2010	3 690,00	3 690,00		1 500,00	2 190,00				
								2012	930,00	930,00		465,00	465,00				
								2013	4 779,00	4 779,00		1 500,00	3 279,00				
								2014	39 490,00	39 490,00	9 000,00		30 490,00				
13	Mestská pamiatková zóba Obnova a rekonštrukcia pamiatkového fondu	6.1.1.5 Mestská pamiatková zóba Obnova a rekonštrukcia pamiatkového fondu		2014				2013	16 600,00	16 600,00			13 000,00			3 600,00	
14	Propagácia separovaného zberu komunálneho odpadu na území mesta Komárno	12.2.2.2 Propagácia separovaného zberu komunálneho odpadu na území mesta Komárno		2013				2013									
15	Terenná sociálna práca	2.4.2.1 Terenná sociálna		2014		102 842,98			102 842,98	10 284,30		5 142,15				87 416,53	



		práca		2015															
1	6	Školy europského štandardu - Zvýšenie motivácie pedagogick ých zamestnanc ov	4.2.2.1 Školy europského štandardu - Zvýšenie motivácie pedagogick ých zamestnanc ov			12 700,0 0		12 700,00		12 700,0 0									
1	7	Modernizácia hardwareov ého vybavenia MsÚ Komárno a rozvoj infraštruktú ry úradu	15.5 Modernizácia hardwareov ého vybavenia MsÚ Komárno a rozvoj infraštruktú ry úradu	2012				20 12	5 219,9 0	5 219,90			5 219,90						
						19 599,8 9		20 13	14 379,9 9	14 379,99			14 379,99						
				2013															
1	8	Efektívna sprava a používanie koncových výstupných zariadení - tlačiarne a multifunkčné zariadenia	15.6 Efektívna sprava a používanie koncových výstupných zariadení - tlačiarne a multifunkčné zariadenia	2012				20 12	5 454,9 3	5 454,93			5 454,93						
						38 054,0 8		20 13	13 342,4 0	13 342,40			13 342,40						
				2014				20 14	19 256,7 5	19 256,75			19 256,75						

[illegible]



Formulár č. 7 - Ex-ante hodnotenie

v tis. €																			
por. č.	Politika - oblasť	Názov investície (obec, okres)	Klasifikácia stavby - triedy	Rok začatia-plán	Technická príprava a mesiac/rok	Cena podľa stavebného zámeru		Navrhovaný objem finančných prostriedkov v príslušnom roku spolu			Finančné prostriedky podľa zdrojov								
				Rok dokončenia-plán	ÚR:	Celkom	Z toho stavebná časť	Rok	Objem fin. prostriedkov celkom	Z toho verejn é investície	Štátny rozpočet	Rozpočet samosprávneho kraja	Rozpočet obce	Štátn e účelové fondy	Úvery so zárukou štátu	Rozpočet EÚ	Kód OP	Súkrm. zdroje	Iné zdroje
					SP:														
					PD:														
0	1	2	3	4	5	6	7	8	9	10	11	12	13	14	15	16	17	18	19
1	Politika (oblasť) - hospodárska	Rekonštrukcia križovatky Ul.Komenského a úprava cestnej signalizácie – Rákócziho	2112 - Miestne komunikácie	2016	04/15	170 117,81	170 117,81												
				2017	11/14														
2	Politika (oblasť) - hospodárska	Rekonštrukcia MK medzi Ul.Jókaiho a Ul.františkánov	2112 - Miestne komunikácie	2016	10/10	196 000,00	196 000,00												
					02/15														
				2017	06/10														
3	Politika (oblasť) - hospodárska	Rekonštrukcia župného domu elektrina a slaboprúd	1220 - Budovy pre administratívu	2015		156 401,00	156 401,00												
					10/2015														
				2020	08/15														
4		Komárno – prepojenie	2112 - Miestne	2016	07/13	843 000,0	543 000,00												

[illegible]



10		Rekonštrukcia MK Ul.priateľstva	2112 - Miestne komunikácie	2018		430 953,04	430 953,04												
				2019															
					09/2013														
11		Úprava križovatky Ul. Tabaková, Vn.okružná, el.cesta	2112 - Miestne komunikácie	2018		26 948,12	26 948,12												
				2018															
					2013														
12	Politika (oblasť) - hospodárska	Rekonštrukcia bazénov na Termálnom kúpalisku	1265 - Budovy na šport	2018		1 300 135,31	1 300 135,31												
				2020															
					2014														
4		Rekonštrukcia fasády župného domu				800 000,00	800 000,00												
5	Politika (oblasť) - sociálna	Rekonštrukcia strechy Novej pevnosti				1 000 000,00	1 000 000,00												
6		Rekonštrukcia kotolne				24 000,00	24 000,00												



		budovy Radnice a kotelní administratí vnej budovy				0													