



PROGRAM HOSPODÁRSKEHO A SOCIÁLNEHO ROZVOJA OBCE MODRANY na roky 2016 - 2022



Názov:	Program hospodárskeho rozvoja a sociálneho rozvoja obce Modrany na roky 2016-2022
Územné vymedzenie:	Obec Modrany
Územný plán obce schválený:	áno
Dátum schválenia PHSR:	
Dátum platnosti:	od 1.1.2016 do 31.12.2022
Verzia	1.0
Publikovaný verejne:	

Riadiaci tím spracovania programu hospodárskeho sociálneho rozvoja obce Modrany na roky 2016-2022:

Zodpovedný za obec Modrany::
Štefan Édes

Zhotoviteľ:
Regionálna rozvojová agentúra Komárno

Modrany – Komárno 2015

Obsah

ÚVOD.....	3
A.I – ANALÝZA VNÚTORNÉHO PROSTREDIA.....	5
Vymedzenie riešeného územia.....	5
Životné prostredie a odpadové hospodárstvo.....	6
Ľudské zdroje, trh práce	14
Domový a bytový fond, domácnosti	31
Technická infraštruktúra	33
Hospodársko-ekonomický potenciál obce	38
Podnikateľská aktivita	40
Cestovný ruch	43
Sociálna infraštruktúra - občianska vybavenosť obce.....	47
Financovanie obce, majetková a rozpočtová situácia obce	56
A.II ANALÝZA VONKAJŠIEHO PROSTREDIA.....	60
STEEP analýza (analýza externého prostredia)	63
A.III ZHODNOTENIE SÚČASNÉHO STAVU ÚZEMIA	64
Hodnotenie predchádzajúceho obdobia	64
SWOT analýza potenciálu rozvoja obce.....	64
Vyhodnotenie prieskumu verejnej mienky	69
B – STRATEGICKÁ ČASŤ.....	74
Vízia obce Modrany	77
Stratégia rozvoja obce na roky 2016-2022	78
C – PROGRAMOVÁ ČASŤ	80
Opatrenia a aktivity podľa jednotlivých oblastí.....	80
D – REALIZAČNÁ ČASŤ	82
Inštitucionálne a organizačné zabezpečenie realizácie PHSR.....	86
Komunikačná stratégia	88
Monitorovanie a hodnotenie.....	88
E – FINANČNÁ ČASŤ.....	90
Operačné programy v rokoch 2014-2020	90
Ďalšie možné zdroje financovania aktivít v obci Modrany.....	92
Indikatívny finančný plán PHSR	97
Projektové zámery	97
ZÁVER	116
PRÍLOHY	118
Zoznam analyzovaných koncepčných dokumentov a zdrojov použitých pri spracovávaní programového dokumentu	118

ÚVOD

Dokument Program hospodárskeho rozvoja a sociálneho rozvoja obce Modrany je základným dokumentom, ktorým sa samospráva obce pri výkone svojej činnosti stará o všestranný rozvoj svojho územia a o potreby svojich obyvateľov.

Cieľom procesu je zmapovanie sociálno-ekonomickej priestorovej štruktúry obce Modrany – nachádzajúcej sa na juhozápadnom Slovensku – a na základe výsledkov týchto analýz vytvoriť program hospodárskeho rozvoja a sociálneho rozvoja obce, ktorý bude základným strednodobým programovým dokumentom na podporu regionálneho rozvoja na úrovni obce. Vlastne je to program cielených opatrení na stimuláciu ekonomického a sociálneho rozvoja obce, ktorého cieľom je navrhnuť systematickú a funkčne trvalo udržateľnú rozvojovú stratégiu, zameranú na realizáciu hospodárskeho a sociálneho rozvoja obce pri rešpektovaní globálnych cieľov regionálneho vývoja, resp. štátnej regionálnej politiky.

Strategický dokument Program hospodárskeho a sociálneho rozvoja obce Modrany na základe zákona č. 503/2001 Z.z. o podpore regionálneho rozvoja bol vypracovaný v roku 2007. Aktualizácia Programu hospodárskeho a sociálneho rozvoja obce Modrany bola realizovaná v roku 2012 podľa zákona č. 539/2008 Z.z. o podpore regionálneho rozvoja. V roku 2015 bol dokument prepracovaný v zmysle zákona č. 309/2014 Z.z. o podpore regionálneho rozvoja so zapojením obyvateľov obce.

Programom hospodárskeho a sociálneho rozvoja obce Modrany sa uskutočňuje podpora regionálneho rozvoja na miestnej úrovni s dôrazom na sociálnu, ekonomickú a kultúrnu sféru. Je to program cielených opatrení, navrhnutý pre oživenie sociálneho, ekonomického a kultúrneho rozvoja obce, ktorý bude na základe výsledkov ročného hodnotenia priebežne aktualizovaný a doplňovaný.

Program hospodárskeho rozvoja a sociálneho rozvoja obce Modrany vytvára priestor pre koordinovanie aktivít realizovaných v obci a je nástrojom spoločného plánovania. Spoločné plánovanie sa zároveň stáva priestorom pre začatie spolupráce a vytváranie inovatívnych riešení medzi rozvojovými aktérmi. Vďaka aktivitám obyvateľov obce sa mení priestor a môže dochádzať k rozvoju.

Pri vypracovaní tohto programového dokumentu boli zohľadnené priority Národnej stratégie regionálneho rozvoja SR, ako aj jej vízia regionálneho rozvoja na Slovensku: **Slovensko sa má stať krajinou s vysokou kvalitou života všetkých občanov.** Rozvojová stratégia obce Modrany vychádza aj zo stratégie Európa 2020, ktorá stanovuje priority, ktoré by prostredníctvom financovania projektov v programovom období 2014-2020 mali byť podporované:

- inteligentný rast – vytvorenie hospodárstva založeného na znalostiach a inovácií,
- udržateľný rast – podporovanie ekologickejšieho a konkurencieschopnejšieho hospodárstva, ktoré efektívnejšie využíva zdroje,
- inkluzívny rast – podporovanie hospodárstva s vysokou mierou zamestnanosti, ktoré zabezpečí hospodársku, sociálnu a územnú súdržnosť.

Program hospodárskeho a sociálneho rozvoja obce Modrany bol vytvorený partnerstvom hlavných aktérov územia. K príprave programu v obci Modrany bol zriadený riadiaci tím zo zástupcov verejného sektora – samosprávy, súkromného sektora a mimovládneho sektora, a boli zriadené menšie pracovné skupiny pre jednotlivé prioritné oblasti (hospodárstvo, sociálna oblasť, environmentálna oblasť).

Harmonogram spracovania Programu hospodárskeho rozvoja a sociálneho rozvoja obce Modrany na roky 2016-2022

Termín (mesiac, rok)	Júl 2015	August 2015	September 2015	Október 2015	November 2015	December 2015
Úvod						
Analytická časť						
Strategická časť						
Programová časť						
Realizačná časť						
Finančná časť						
Záver						

Program hospodárskeho rozvoja a sociálneho rozvoja obce Modrany schvaľuje Obecné zastupiteľstvo v Modranoch. Obecné zastupiteľstvo bude následne realizovať aj vykonateľnosť, kontrolu, monitorovanie a hodnotenie tohto programu.

A.I – ANALÝZA VNÚTORNÉHO PROSTREDIA

Analýza vymedzuje územie obce, fyzicko-geografický a socio-ekonomický potenciál v rámci neho sociálnu a technickú infraštruktúru, jej históriu, analyzuje oblasť kultúrneho dedičstva, tradícií, tretieho sektora, samosprávy a jej partnerstiev.

Vymedzenie riešeného územia

Obec Modrany sa nachádza v juhozápadnej časti Slovenskej republiky (ďalej SR). Z hľadiska územnosprávneho členenia SR obec na úrovni NUTS 3 patrí do Nitrianskeho kraja, na úrovni obvodov/okresov obec Modrany sa nachádza v obvode/okrese Komárno.

Základné charakteristiky obce Modrany

Ukazovateľ	Hodnota
Kód obce	501263
Názov okresu	Komárno
Názov kraja	Nitriansky
Štatút obce	obec
PSČ	946 33
Telefónne smerové číslo	035
Prvá písomná zmienka o obci - rok	1 205
Nadmorská výška obce v m	128
Celková výmera územia obce [m ²]	27 065 673
Hustota obyvateľstva na km ²	52

Zdroj: Štatistický úrad SR, 2011

Fyzicko-geografická poloha obce

Mapa 1: Poloha obce Modrany na Slovensku vo vzťahu k hlavnému mestu, krajskému centru a obvodnému/okresnému mestu



Socio-geografická poloha obce, sídelná štruktúra územia, rozvojové osi

Obec Modrany má výmeru 2 706,6 ha a nachádza sa v juhozápadnej časti Slovenskej republiky. Z hľadiska územnosprávneho členenia SR obec na úrovni NUTS 3 patrí do Nitrianskeho kraja, na úrovni obvodov/okresov do obvodu/okresu Komárno (leží v jeho východnej polovici).

Obec Modrany zo severu susedí s obcou Pribeta, z východnej strany s obcou Bátorove Kosihy, z južnej strany susedí s obcami Moča a Radvaň nad Dunajom, kým zo západnej strany susedí s obcami Šrobárová, Svätý Peter, Marcelová a Mudroňovo.

Charakter osídlenia v mikropriestore obce je bodový v poľnohospodárskej krajine. Obec je typovo skupinovú cestnú dedina. Centrálnym rozvojovým pólom sídelnej štruktúry priestoru obce je mesto Komárno (leží približne v 24 km vzdialenosti na juhozápad od obce).

Rozvojové osi sú súčasťou vyváženej hierarchizovanej sídelnej štruktúry. Podporujú sídelné väzby medzi obcami a rovnovážny sídelný rozvoj vrátane rozvoja vidieka. Vytvárajú podmienky pre dostupnosť k infraštruktúram, zachovanie a rozvoj prírodného a kultúrneho dedičstva a zabezpečujú požiadavky, ktoré sú na sídelnú štruktúru kladené z hľadiska ekonomických, sociálnych a environmentálnych súvislostí. Rozvojové osi tak efektívne plnia požiadavky trvalej udržateľnosti a vytvárania zdravého a environmentálne vhodného obytného i pracovného prostredia.

Obec Modrany leží v priestore 2 rozvojových osí:

- *ponitrianska rozvojová os: Trenčín - Bánovce nad Bebravou - Topoľčany - Nitra - Nové Zámky – Komárno - rozvojová os druhého stupňa,*
- *dudvážsko-dunajská rozvojová os (Galanta - Dunajská Streda - Veľký Meder - Komárno - Štúrovo) - rozvojová os tretieho stupňa.*

Poloha obce voči rozvojovým pólom prvého stupňa ako Komárno (34 tisíc obyvateľov a podľa KURS 2011 je to sídlo nadregionálneho až celoštátneho významu) a Nové Zámky (38 tisíc obyvateľov a podľa KURS 2011 rovnako je to sídlo nadregionálneho až celoštátneho významu) je dobrá, obec je vzdialená od tých miest na 24, resp. 35 km.

Životné prostredie a odpadové hospodárstvo

Geomorfológia a geológia územia

Územie obce je súčasťou Alpsko-Himalájskej sústavy, v rámci nej je súčasťou podsústavy Panónska panva, provincie Západopanónska panva, subprovincie Malá Dunajská kotlina, oblasti Podunajská nížina. Riešené územie patrí do celku Podunajská pahorkatina, v rámci nej do podcelku Hronská pahorkatina. V rámci podcelku Hronská pahorkatina k.ú. obce patrí do oddielu Vojnická pahorkatina, kým v rámci nej do častí: Chrbát a Búčske terasy.

Nadmorská výška územia obce sa pohybuje medzi 116-250 m n.m..

Typ geologického substrátu a typ reliéfu predstavujú prvotný diferenciačný prvok z hľadiska ostatných prírodných zložiek krajiny, ale aj z hľadiska možného využitia

človekom. Geologický podklad väčšej časti riešeného územia je tvorený kvartérnymi pleistocénnymi formami:

- spraše a sprašové hliny,
- fluviálne štrkopieskové terasy (prevažne risské).

Do severnej polovice k.ú. obce zasahujú aj neogénne sedimenty (pont-pannón): jazerné, sčasti slabo brakické sedimenty – íly, piesky, štrky.

Základné kvartérne útvary územia obce:

- fluviálne sedimenty stredných terás so sprašovým krytom (riss),
- sprašové hliny polygénneho pôvodu až spraše (prevažne würm)
- nesúvislé plytké stráňové a podstráňové sedimenty na nespevnených neogénnych sedimentoch.

V riešenom území sa vyskytujú tieto základné typy reliéfu:

- ⇒ reliéf nížinných pahorkatín (severná polovica k.ú. obce),
- ⇒ reliéf zvlnených rovín.

Na základe exogénnych procesov k.ú. obce je akumuláčno-eróznym reliéfom s nasledujúcimi subtypmi:

- ⇒ fluviálno-eolický reliéf – fluviálno-eolická zvlnená rovina - reliéf so slabým uplatnením litológie,
- ⇒ proluviálno-eolický reliéf – proluviálno-eolická zvlnená rovina - reliéf so slabým uplatnením litológie,
- ⇒ polygénny reliéf – polygénna pahorkatina - reliéf so slabým uplatnením litológie.

Z hydrogeologického hľadiska podklad severnej polovice riešeného územia tvoria neogénne súvrstvia ílov, slieňov a pieskov (mladší neogén) prekryté sprašou (priepustnosť zvodnených vrstiev je pórová – dobrá až slabá). V južnej polovici riešeného územia podklad tvoria kvartérne piesky a štrky význačnejších terás a náplavových kužeľov - priepustnosť zvodnených vrstiev je pórová – dobrá.

Typ podzemnej vody dopĺňanej: na väčšine riešeného územia striedavo podzemnými vodami zo susedných území a zo zrážok (terasy a sprašové pokryvy), kým na menšej časti územia – v najsevernejšej časti územia – viacej ako 70% podzemnými vodami zo susedných pohorí a menej ako 30% zo zrážok.

Z hľadiska seizmických pomerov územie obce sa zaraďuje medzi aktívne oblasti v rámci Slovenska.

Pôda

Z hľadiska kvality pôdneho fondu prevažná časť riešeného územia disponuje kvalitným pôdnym fondom. Pôdne pomery obce sú priaznivé pre rozvoj poľnohospodárstva, avšak intenzívnym poľnohospodárstvom dochádza k zvyšovaniu veternej erózie. Kontaminované pôdy sa nenachádzajú v k.ú. obce. Všetky druhy pôd v rámci PPF v posledných desaťročiach dlhodobým pôsobením intenzifikačných činiteľov (nedoriešené koncovky v chovoch hospodárskych zvierat, veľkoblokový systém hospodárenia na ornej pôde, zjednodušené oševné procesy, chemizácia a mnohé ďalšie

aktivity) a všeobecným zhoršovaním kvality životného prostredia utrpeli na kvalite, čiže sa znížila ich prirodzená úrodnosť.

Lesy

Základným právnym predpisom upravujúcim starostlivosť o lesy je Zákon č. 326/2005 Z. z. Zákon o lesoch (v znení č. 275/2007 Z. z., 359/2007 Z. z., 360/2007 Z. z., 540/2008 Z. z., 499/2009 Z. z., 117/2010 Z. z., 96/2012 Z. z., 345/2012 Z. z., 115/2013 Z. z., 180/2013 Z. z., 182/2014 Z. z.)

Podľa tohto zákona lesy sú jedným z najväčších bohatstiev Slovenska, sú jednou zo základných zložiek životného prostredia a poskytujú trvalý zdroj dreva pre priemyselné odvetvia. Lesy ovplyvňujú a zlepšujú podnebie, vodné a pôdne pomery, vytvárajú prirodzené prostredie pre mnohé druhy rastlín a živočíchov, aj ich spoločenstiev, uchovávajú prírodné krásy a sú aj zdrojom zdravia a osvieženia obyvateľstva.

V k.ú. obce lesy majú vysoký podiel vzhľadom na polohu obce v najintenzívnejšej obilninárskej oblasti Slovenska – lesné pozemky zaberajú až 22,0% výmery obce.

Klimatické podmienky územia

Na základe klimaticko-geografických typov Slovenska študované územie leží v suchej až mierne suchej oblasti teplej a prevažne teplej nížinnej klímy s miernou inverziou teplôt. Suma teplôt 10°C a viac za jeden rok je 3000-3200.

Priemerná ročná teplota vzduchu v obci je 9,9 °C. Najchladnejší je mesiac január, kedy priemerná mesačná teplota vzduchu dosahuje hodnoty -2,1 °C. Najteplejší je mesiac júl s priemernou mesačnou teplotou 20,5 °C.

Tab. č. 1: Priemerné mesačné a ročné teploty vzduchu (v °C)

Mesiac	I.	II.	III.	IV.	V.	VI.	VII.	VIII.	IX.	X.	XI.	XII.	Rok	Amplitúda
Teplota (°C)	-2,1	-0,2	4,6	10,5	15,4	19	20,5	19,6	15,7	10	5	0,6	9,9	22,6

Zdroj: Lukniš a kol. (1972)

Zaujímavé územie nie je len našou najteplejšou oblasťou, ale patrí aj medzi najsuchšie oblasti Slovenska (oblasť je chránená pred západnými vetrami predhorím Álp a Malými Karpatmi), priemerný ročný úhrn zrážok je 550-600 mm. Najviac zrážok padne v mesiacoch máj, jún a júl – priemerne za mesiac 59,3 mm zrážok.

Tab. č. 2: Priemerný počet dní so zrážkami 1,0 mm a viac

Mesiac	I.	II.	III.	IV.	V.	VI.	VII.	VIII.	IX.	X.	XI.	XII.	Rok
Priemerný počet dní	6,9	6,9	6,8	6,7	8,1	7,6	7,3	6,9	4,9	7,0	8,8	8,5	86,4

Zdroj: Lukniš a kol. (1972)

Tab. č. 3: Priemerné mesačné a ročné úhrny zrážok (v mm)

Mesiac	I.	II.	III.	IV.	V.	VI.	VII.	VIII.	IX.	X.	XI.	XII.	Rok
Zrážky (mm)	32	33	37	43	56	62	60	48	42	48	50	44	555

Zdroj: Lukniš a kol. (1972)

Časť zrážok v zimnom období padne u nás vo forme snehu, z ktorého sa pri teplotách pod nulou utvorí pokrývka dlhšieho alebo kratšieho trvania podľa priebehu

počasí. Výskyt snehu a trvanie snehovej pokrývky na danom území sú z roka na rok veľmi premenlivé v závislosti od rázu zimy. Priemerný dátum prvého dňa so snehovou pokrývkou pripadá na začiatok decembra. Priemerný počet dní so snehovou pokrývkou za rok je 35,0, pričom najviac dní pripadá na mesiace január a február.

Tab. č. 4: Priemerný počet dní so snehovou pokrývkou

Mesiac	I.	II.	III.	IV.	V.	VI.	VII.	VIII.	IX.	X.	XI.	XII.	Rok
Priemerný počet dní	13,3	11,1	3,6	-	-	-	-	-	-	-	0,4	6,6	35,0

Zdroj: Lukniš a kol. (1972)

Z hľadiska veterných pomerov obec leží v jednej z najveternejších oblastí Slovenska. Najväčšie rýchlosti vetra a aj najviac veterných dní sa vyskytuje v zimnom a jarnom období. V chladnom polroku (od októbra do marca) priemerná rýchlosť vetra je 3,1 m/s, kým v teplom polroku (apríl až september) je 2,8 m/s. Prevládajúci smer vetra je SZ (24,5%), výskyt ostatných vetrov je nasledovný: S (17,7%), JV (16,3%), Z (8,5%), V (8,5%), J (6,1%), SV (6%), JZ (4,3%).

Pedologické podmienky územia

V k.ú. obce prevládajú hlinité a piesočnato-hlinité pôdne druhy. Pôdy sú bez skeletu až slabo skeletnaté. Potenciálna erózia pôdy je stredná až silná.

Hlavné pôdne typy v k.ú. obce sú:

- černozeme na sprašiach (lokálne černozeme erodované),
- černozeme karbonátové a černozeme, sprievodné regosoly (na karbonátových pieskoch miestami s tenkým prekryvom spraší),
- černozeme degradované na sprašiach,
- hnedozeme, miestami erodované hnedozeme (na sprašiach),
- čiernice, sprievodné čiernice glejové (prevažne na nekarbonátových nivných sedimentoch).

Bonita poľnohospodárskych pôd – na väčšine riešeného územia (v južnej polovici k.ú. obce) sa nachádzajú stredne produkčné pôdy, kým pod lesmi v severnej časti riešeného územia sa nachádzajú lesné pôdy s dobrou bonitou.

Súčasná krajinná štruktúra

Súčasná krajinná štruktúra je tvorená súborom prvkov, ktoré človek ovplyvnil, čiastočne alebo úplne pozmenil, resp. novovytvoril ako umelé prvky krajiny.

Typ súčasnej krajiny na väčšine riešeného územia je poľnohospodársky, so sústredenými vidieckymi sídlami a nasledovným typom:

- nížinná pahorkatinová oráčino-lesná krajina – južná časť k.ú. obce.

Severozápadnú časť k.ú. obce predstavuje lesná neosídlená až sporadicky osídlená krajina so sekundárnou skladbou drevín s nasledovným typom:

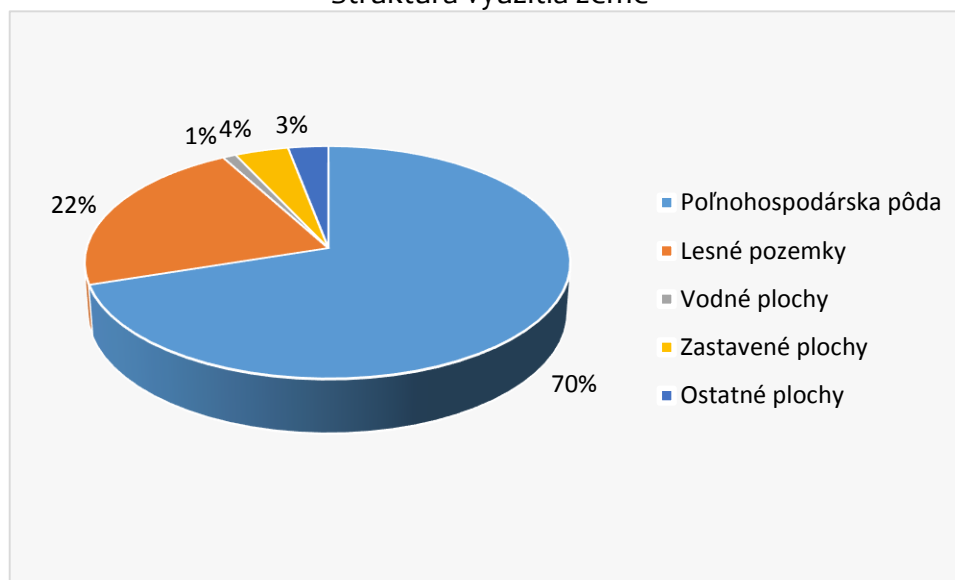
- nížinná krajina zmiešaných lesov.

Tab. č. 5: Štruktúra využitia zeme (v m²)

Obec	Celková výmera	Poľnohospodárska pôda	Lesné pozemky	Vodné plochy	Zastavené plochy a nádvorja	Ostatné plochy
Modrany	27 065 673	19 005 762	5 949 059	120 906	1 194 405	795 541

Zdroj: ŠÚ SR, 2015

Štruktúra využitia zeme



Zdroj: Vlastné spracovanie, ŠÚ SR, 2015

Rastlinstvo, živočíšstvo

Z hľadiska fytogeografického členenia riešené územie patrí do oblasti panónskej flóry (Pannonicum), obvodu eupanónskej xerotermej flóry (Eupannonicum), okresu Podunajská nížina.

Potenciálna prirodzená vegetácia je vegetácia, ktorá by sa za daných klimatických, pôdnych a hydrologických pomerov vyvinula na určitom mieste (biotope), keby vplyv ľudskej činnosti ihneď prestal pôsobiť. Poznanie prirodzenej potenciálnej vegetácie územia je dôležité najmä z hľadiska rekonštrukcie, obnovy a ďalšieho prirodzeného vývoja vegetácie (lesnej aj nelesnej) s cieľom jej priblíženia sa či úplného prinavrátenia do prirodzeného stavu, aby sa tak zabezpečila ekologická stabilita územia.

Potenciálnu prirodzenú vegetáciu riešeného územia predstavujú:

- dubové, cerovo-dubové lesy,
- suchomilné dubové lesy, ponticko-panonské dubové lesy,
- dubovo-hrabové lesy,
- jaseňovo-brestovo-dubové a jeľšové lužné lesy.

Vplyvom intenzívneho hospodárenia bola pôvodná vegetačná pokrývka vo väčšej časti odstránená (zachovali sa zvyšky lesov a lesíkov, ktoré umožňujú vytvoriť obraz o ich prirodzenom alebo jemu blízkom zložení - ochrana týchto lesov je veľmi dôležitá, lebo pôsobia ako ekostabilizačný faktor), na miestach prirodzených kultúr sa nachádzajú najúrodnejšie poľnohospodárske pôdy Slovenska.

Živočíchy tvoria nezastupiteľnú zložku všetkých typov spoločenstiev biosféry. V zložitých potravinových reťazcoch rozhodujúcou mierou prispievajú k ekologickej rovnováhe v obehú látok a energie. Čím väčšia je druhová rozmanitosť, tým lepšie podmienky sa vytvárajú pre ďalší rozvoj územia aj v prípade, ak ich chápeme z hľadiska ekologickej stratégie ľudskej spoločnosti. Dnešné rozšírenie a zloženie fauny je výsledkom dlhodobého vývinu.

Z hľadiska živočíšnej regionalizácie Slovenska územie obce patrí do Panónskej oblasti, do juhoslovenského obvodu, v rámci ktorého do dvoch podokrskov:

- lužný podokrsk (južná polovica k.ú. obce),
- pahorkatinový podokrsk (severná polovica k.ú. obce).

Na území obce sa z poľovnej (srstnatej i pernatej) zveri vo voľnej prírode nachádzajú všetky významné druhy (srnec, diviak, bažant, jarabica a zajac).

Nerastné suroviny

Za nerasty sa podľa zákona č. 44/1988 Zb. o ochrane a využití nerastného bohatstva (banský zákon) považujú tuhé, kvapalné a plynné časti zemskej kôry. Ložiskom nerastov je prírodné nahromadenie nerastov.

V riešenom území sa vyskytujú významné zásoby štrkopieskov a pieskov nadregionálneho významu.

Hydrologické pomery

Územie obce Modrany patrí do povodia toku Dunaj. Dlhodobý priemerný prietok Dunaja v Komárne je 2 290 m³/s. V porovnaní s dlhodobým priemerným mesačným prietokom na Dunaji sú nadpriemernými vodnými mesiacmi marec, apríl, máj a jún (maximum).

Režim podzemnej vody v riešenej oblasti ovplyvňuje spomenutý veľtok - Dunaj.

V riešenom území jediným prirodzeným vodným tokom je Modriansky potok.

Cez riešené územie preteká 1 odvodňovaco-zavlažovací kanál: Močaristý kanál.

Voda

Právna starostlivosť o vodu je vymedzená v zákone č. 409/2014 Z.z. o vodách a o zmene a doplnení niektorých zákonov (vodný zákon). Tento zákon vytvorí podmienky na všestrannú ochranu povrchových vôd a podzemných vôd vrátane vodných ekosystémov a od vôd priamo závislých krajinných ekosystémov, na zlepšenie stavu povrchových vôd a na ich účelné a hospodárne využívanie.

Podzemné vody tejto oblasti sú vysoko mineralizované (od 680 mg/l do 1700 mg/l). Na vysokej mineralizácii sa výrazne podieľajú sírany - 650 mg/l, chloridy - 130 mg/l, taktiež obsah dusičnanov je zvýšený až na 65 mg/l. Príčinou tohto javu je vysoké zasolenie pôd vplyvom antropogénnej činnosti. K ďalším nevyhovujúcim ukazovateľom kvality podzemnej vody patrí nízke nasýtenie kyslíkom, železo je zvýšené do 2,6 mg/l. Z organických látok boli zistené ropné látky a prítomnosť benzopyrénu. Z pesticídnych látok bol identifikovaný lidan pod medznou hodnotou, avšak jeho prítomnosť potvrdzuje

intenzívne poľnohospodárske znečistenie. Sledovaná oblasť pri riečnej zóne Dunaja je veľmi zraniteľná a zaťažená poľnohospodárskym znečistením.

Ochrana prírody

Ochrana prírody a krajiny sa rozumie obmedzovanie zásahov, ktoré môžu ohroziť, poškodiť alebo zničiť podmienky a formy života, prírodné dedičstvo, vzhľad krajiny a znížiť jej ekologickú stabilitu, ako i odstraňovanie takýchto zásahov. Cieľom ochrany prírody a krajiny je chrániť prírodu pre optimálne využitie krajiny. Príroda a jej časti v rámci krajiny predstavujú pre život nesmierne dôležitú, až existenčnú zložku životného prostredia. Prírodu a krajinu treba chrániť nielen z hľadiska súčasných životných potrieb, ale aj pre potrebu zachovať ju pre budúce pokolenie ako zdravú.

Územná ochrana

Natura 2000 je názov sústavy chránených území členských krajín Európskej únie a hlavným cieľom jej vytvorenia je zachovanie prírodného dedičstva, ktoré je významné nielen pre príslušný členský štát, ale najmä pre Európsku úniu ako celok. Táto sústava chránených území má zabezpečiť ochranu najvzácnejších a najviac ohrozených druhov voľne rastúcich rastlín, voľne žijúcich živočíchov a prírodných biotopov vyskytujúcich sa na území štátov Európskej únie a prostredníctvom ochrany týchto druhov a biotopov zabezpečiť zachovanie biologickej rôznorodosti v celej Európskej únii. Sústavu NATURA 2000 tvoria dva typy území: chránené vtáčie územia a územia európskeho významu.

Na území obce sa nenachádzajú žiadne maloplošné ani veľkoplošné chránené územia na základe zákona č. 543/2002 Z.z. o ochrane prírody a krajiny, ani na územia patriace do sústavy NATURA 2000.

Mikropriestor obce je však bohatý na chránené územia na základe zákona č. 543/2002 Z.z. o ochrane prírody a krajiny, ako aj na územia patriace do sústavy NATURA 2000.

V rámci Regionálneho územného systému ekologickej stability /R ÚSES/ okresu Komárno sú navrhované ekostabilizačné prvky /interakčné prvky, významné krajinné prvky, mokrade, biotopy, geofondové lokality, biocentrá a biokoridory/.

Ovzdušie

Zákon č. 137/2010 Z.z. Zákon o ovzduší (v znení č. 318/2012 Z.z., 180/2013 Z.z., 350/2015 Z.z. upravuje práva a povinnosti právnických a fyzických osôb pri ochrane ovzdušia pred vnášaním znečisťujúcich látok ľudskou činnosťou a spôsobom obmedzenia následkov znečisťovania.

Z hľadiska kvality ovzdušia záujmové územie nepatrí medzi zaťažené oblasti, ako aj širšie územie, obvod Komárno patrí v rámci SR z hľadiska znečistenia ovzdušia k menej zaťaženým územiam (čo je dôsledok spolupôsobenia viacerých faktorov: nížinný reliéf, absencia priemyselných závodov znečisťujúcich ovzdušie). Na znečisťovanie ovzdušia sa v regióne v podstatnej miere podieľajú existujúce stacionárne zdroje znečisťovania ovzdušia a automobilová doprava, ktoré zaťažujú ovzdušie hlavne tuhými znečisťujúcimi látkami, SO_x, NO_x a CO.

Rozhodujúce je znečistenie ovzdušia malými zdrojmi (lokálne kúreniská). Nemalý podiel na vysokej prašnosti majú veterná erózia a poľnohospodárstvo. Závažné lokálne ohrozenia v znečistení ovzdušia spôsobujú v zberovej sezóne sušičky poľnohospodárskych podnikov, ako i aplikácia umelých pesticídov.

V obci Modrany sa nenachádzajú výraznejšie zdroje znečistenia ovzdušia.

Hluk a vibrácie

K negatívnym faktorom, ktoré nepriaznivo pôsobia a zhoršujú kvalitu životného prostredia, patria hluk a vibrácie. Ochrana obyvateľstva pred nadmerným hlukom a vibráciami je ošetrená zákonom č. 2/2005 Z.z. - Zákon o posudzovaní a kontrole hluku vo vonkajšom prostredí. Prípustná hodnota hluku od roku 1997 je 60 dB pre dennú dobu a 50 dB pre nočnú dobu.

V záujmovom území najväčším zdrojom hluku je intenzívna doprava prechádzajúca obytňou zónou.

Kvalita životného prostredia

V procese aktualizácie environmentálnej regionalizácie Slovenska sa v roku 2001 spracoval súbor tematických máp za územie Slovenskej republiky (spravidla v 1:500 000) vyjadrujúcich stav zložiek životného prostredia a mieru pôsobenia rizikových faktorov životného prostredia.

Na základe komplexného zhodnotenia stavu ovzdušia, podzemnej a povrchovej vody, pôdy, horninového prostredia, bioty a ďalších faktorov sa vymedzilo 5 stupňov kvality životného prostredia (ohrozené územia z hľadiska životného prostredia podľa environmentálnej regionalizácie sú tie, ktoré sú zaradené do 4. a 5. stupňa kvality životného prostredia).

Na základe vyššie uvedenej metodiky v celkovom hodnotení úroveň životného prostredia v riešenom území je 3. stupňa, čo znamená, že je to prostredie mierne narušené. Možno však konštatovať, že riešené územie patrí medzi najmenej znečistené územia v obvode/okrese Komárno. Hlavne je to spôsobené tým, že sa tu nenachádza žiadna priemyselná výroba a aj poľnohospodárstvo je v súčasnosti v útlme a nevyužíva umelé hnojivá (tak ako v minulosti).

Cieľom zvýšiť kvalitu životného prostredia v rokoch 2010-2011 obec ako člen mikroregionálneho združenia *Združenie obcí Most priateľstva - Hídverő Társulás* sa zapájala do projektu "Pre čistejšie Podunajsko, Európu / Tisztább Duna mentéért, Európáért", ktorého hlavným cieľom je ochranou prírodných hodnôt prihraničnej oblasti prispieť k zvýšeniu úrovne environmentálnej, sociálnej aj hospodárskej integrácie cezhraničnej oblasti vymedzenej veľtokom Dunaj v úseku od obcí Číčov – Gönyű po Kravany n. D. – Lábatlan. Projekt financovaný z ERDF v rámci Programu cezhraničnej spolupráce Maďarská republika - Slovenská republika 2007 – 2013.

Odpadové hospodárstvo

Uznesením vlády Slovenskej republiky z 22.2.2012 bol schválený Program odpadového hospodárstva Slovenskej republiky ako základný koncepčný materiál na postupné plnenie účelu odpadového hospodárstva podľa nových právnych predpisov.

Základným právnym predpisom pri predchádzaní vzniku odpadov a pri nakladaní s odpadmi je Zákon č.79 zo 17. marca 2015 o odpadoch a o zmene a doplnení niektorých zákonov a tiež v zmysle vyhlášky Ministerstva životného prostredia SR č. 310/2013 Z.z. o vykonaní ustanovení zákona o odpadoch.

Hlavným cieľom odpadového hospodárstva SR je najmä odklonenie odpadov od skládkovania, resp. znižovanie množstva odpadov ukladaných na skládky odpadov. K tomu je potrebné zaviesť opatrenia na predchádzanie vzniku odpadov, znižovanie nebezpečných vlastností odpadov a podpora opätovného použitia výrobkov (plány prevencie) a tiež zvýšenie miery zhodnocovania odpadov vrátane energetického zhodnocovania odpadov. POH SR zavádza do praxe hierarchiu odpadového hospodárstva popísanú európskou smernicou o odpadoch. Tá na prvé miesto kladie predchádzanie vzniku odpadov, nasleduje príprava na opätovné použitie, recyklácia, iné zhodnocovanie odpadov a až poslednom mieste je ich zneškodňovanie skládkovaním.

Uvedené činnosti sú zohľadnené v „Programe odpadového hospodárstva okresu Komárno do roku 2005“, ktorý vypracoval Okresný úrad v Komárne v r. 2002 a v „Programe odpadového hospodárstva obce Modrany do roku 2015“

Infraštruktúru odpadového hospodárstva predstavujú zariadenia a objekty na nakladanie s odpadmi. Riešenie problematiky komunálneho odpadu a nový prístup k odpadom má vplyv na zlepšenie stavu životného prostredia a rast životnej úrovne obyvateľstva. Základným spôsobom zneškodňovania komunálneho odpadu je skládkovanie.

V obci Modrany sú zabezpečené komplexné profesionálne služby v odpadovom hospodárstve (služby vykonáva spoločnosť .A.S.A. SLOVENSKO spol. s r.o.):

- komunálny odpad sa zbiera v dvojtyždňovom intervale,
- v obci je čiastočne zavedený separovaný zber odpadu (vrátane PET fliaš, skla, papiera, nebezpečného odpadu (napr. akumulátory), bielej techniky atď.).

Vzhľadom na prevažne poľnohospodársky ráz územia významný podiel na celkovej skladbe odpadu má odpad organického pôvodu popri samotnom komunálnom odpade. V budúcnosti vhodné by bolo zaviesť intenzívnejší separovaný zber nielen komunálneho a drobného stavbeného odpadu, ale i biologicky rozložiteľných odpadov v obci.

Pre riešenie otázky biologického odpadu v strednodobom horizonte je potrebné realizovať nákup strojov na odvoz biologického odpadu. V strednodobom horizonte je potrebné realizovať aj rekultiváciu bývalej skládky tuhého komunálneho odpadu, ako aj vybudovanie zberného dvora a kompostárne.

V nasledujúcich rokoch bude potrebné zvýšiť informovanosť občanov o separovanom zbere komunálnych odpadov.

L'udské zdroje, trh práce

Obyvateľstvo nemožno považovať za statický element, ale naopak vyznačuje sa silnou dynamikou jeho počtu, štruktúry, priestorového rozloženia a ďalších znakov. Logickým a nevyhnutným dôsledkom transformačných pohybov v politickej a ekonomickej sfére slovenskej spoločnosti po roku 1989 sú aj posuny v demografickom vývoji.

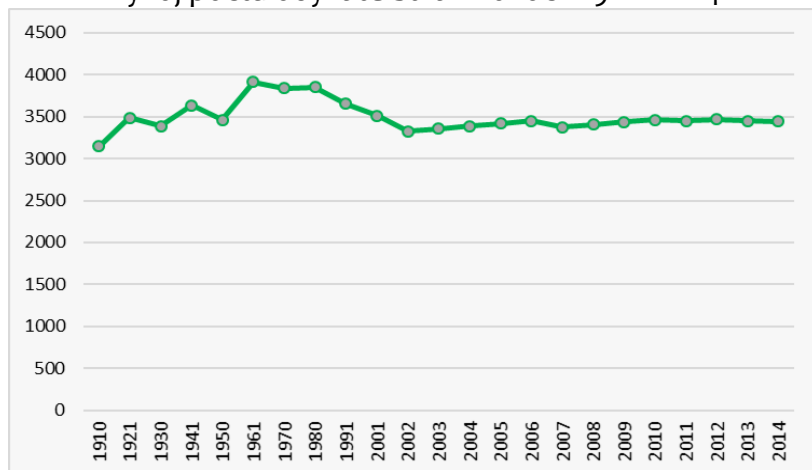
Najvyšší počet obyvateľov obec dosiahla na začiatku 20. storočia – od roku 1910 počet obyvateľov obce klesol až do roku 1991, keď obec mala len 1396 obyvateľov. V poslednom pol druhom desaťročí počet obyvateľov obce vykazuje mierny rast. Pri SODB k 26.5.2001 obec mala 1445 trvale bývajúcich obyvateľov. K 1.1.2011 v obci bývalo 1449 osôb, čo predstavoval nárast o 4 osoby za 10 rokov.

Tab. 6: Vývoj počtu obyvateľstva

Rok	Počet obyvateľov
1910	2034
1921	1937
1930	1936
1941	1988
1950	1794
1961	1960
1970	1793
1980	1596
1991	1396
2001	1445
2002	1445
2003	1430
2004	1430
2005	1443
2006	1459
2007	1457
2008	1456
2009	1443
2010	1445
2011	1449
2012	1390
2013	1387
2014	1386

Zdroj: Obecný úrad, SODB 2011

Vývoj počtu obyvateľstva v rokoch 1910 - 2014



Zdroj: Obecný úrad, SODB 2011

Predpoklad vývoja obyvateľov obce pre výhľadové obdobie sa vychádza z nasledujúcich cieľov:

- zmeniť nepriaznivý vývoj vekovej štruktúry obyvateľstva obce,
- vytvoriť podmienky pre stabilizáciu a postupný nárast počtu obyvateľov obce,
- vytvoriť podmienky pre rozvoj podnikateľských aktivít v obci.

V blízkej budúcnosti vplyvom očakávaného oživenia hospodárstva v obci i jej mikropriestore sa očakáva stabilizácia počtu obyvateľstva.

Tzv. pomer závislosti definovaný ako podiel populácie v poproduktívnom veku k populácii v produktívnom veku už mierne rastie. Ak hodnotíme stav pomocou indexu vitality (index vitality = počet obyvateľov v predproduktívnom veku / počet obyvateľov v poproduktívnom veku x 100), tak jeho hodnota (160,2) svedčí o silnej prevahe obyvateľov obce v predproduktívnom veku (vo veku 0-14 rokov). Takáto priaznivá veková štruktúra je dôsledok silnej prítomnosti rómskej menšiny, ktorá sa vyznačuje s vysokým podielom osôb v predproduktívnom veku.

Podľa priemerného veku obyvateľstva obec vykazuje dobré hodnoty, hodnota tohto ukazovateľa svedčí o silnej váhe obyvateľov v predproduktívnom veku: priemerný vek obyvateľstva obce je 36,8 rokov, kým celoštátny priemer tohto ukazovateľa je 38,9 rokov.

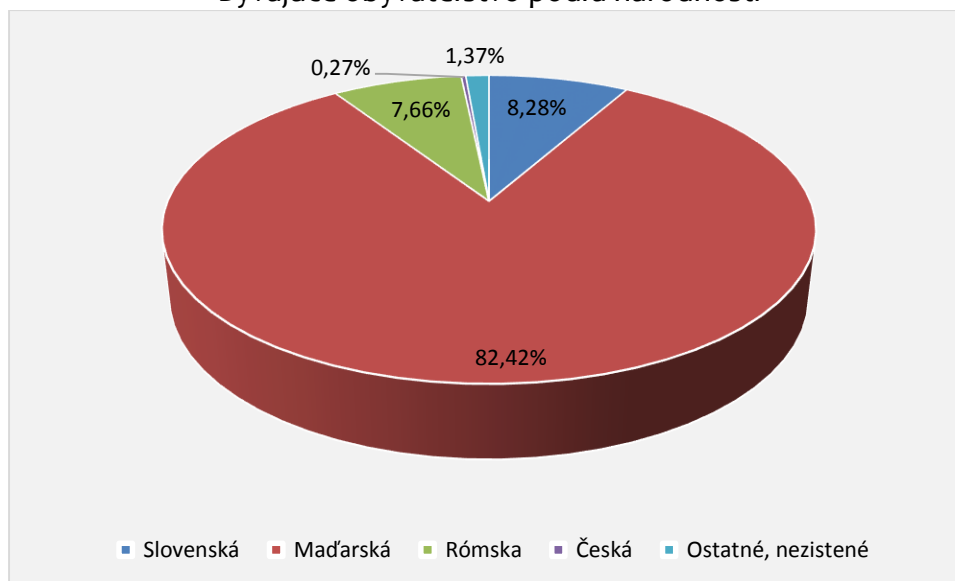
Tab. č. 7: Bývajúce obyvateľstvo podľa pohlavia a podľa národnosti

Národnosť	Modrany		
	Muži	Ženy	Spolu
Slovenská	65	56	121
Maďarská	597	608	1 205
Rómska	57	55	112
Rusínska	-	-	-
Ukrajinská	-	-	-
Česká	3	1	4
Nemecká	-	-	-
Poľská	-	-	-
Chorvátska	-	-	-
Srbská	-	-	-
Ruská	-	-	-
Židovská	-	-	-
Ostatné, nezistené	10	10	20
Spolu	732	730	1 462

Zdroj: ŠÚ SR SODB 2011

Z hľadiska národnostného zloženia obyvateľstvo obce je heterogénne. Podľa SODB 2011 82,42% obyvateľstva obce sa hlásilo k maďarskej národnosti, kým 8,27% k slovenskej národnosti. Podľa SODB 2011 v obci bývalo 112 obyvateľov rómskej národnosti, avšak ich reálny počet je výrazne vyšší: v riešenom území býva cca. 300 Rómov – tvoria cca 20% populácie obce.

Bývajúce obyvateľstvo podľa národnosti



Zdroj: ŠÚ SR SODB 2011

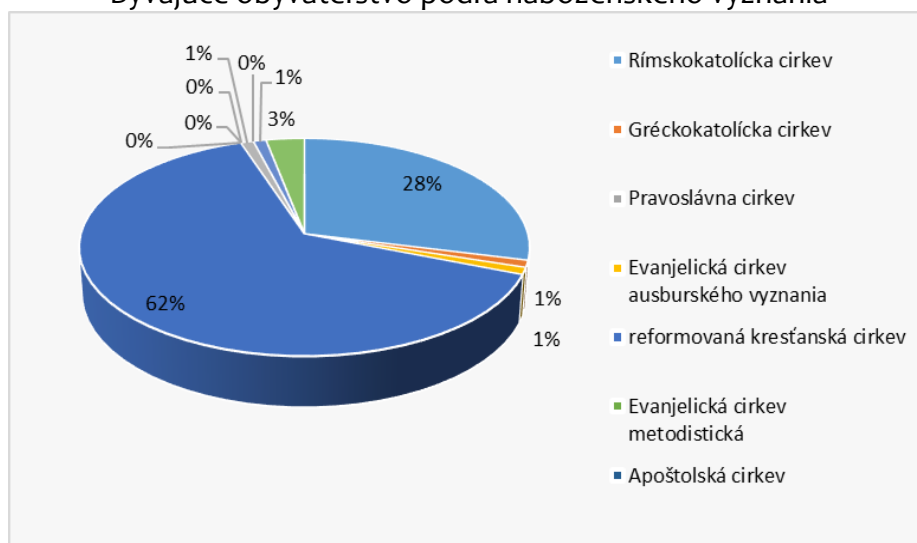
Tab. č. 8: Bývajúce obyvateľstvo podľa pohlavia a náboženského vyznania

Náboženské vyznanie / cirkev	Modrany		
	Muži	Ženy	Spolu
Rímskokatolícka cirkev	219	222	441
Gréckokatolícka cirkev	7	4	11
Pravoslávna cirkev	-	-	-
Evanjelická cirkev augsburského vyznania	7	9	16
Reformovaná kresťanská cirkev	450	453	903
Evanjelická cirkev metodistická	1	0	1
Apoštolská cirkev	-	-	-
Starokatolícka cirkev	-	-	-
Bratská jednota baptistov	1	0	1
Cirkev československá husitská	-	-	-
Cirkev adventistov siedmeho dňa	1	0	1
Cirkev bratská	-	-	-
Kresťanské zbory	-	-	-
Židovské náboženské obce	-	-	-
Náboženská spoločnosť Jehovovi svedkovia	6	12	18
Ostatné	1	0	1
Bez vyznania	12	12	24
Nezistené	27	18	45
Spolu	732	730	1462

Zdroj: ŠÚ SR SODB 2011

Podľa SODB 2011 v náboženskej štruktúre obyvateľstva obce dominovali obyvatelia, ktorí sa prihlásili k reformovanej kresťanskej cirkvi (tvorili 62 % obyvateľstva obce). Počet osôb bez náboženského vyznania bol 24.

Bývajúce obyvateľstvo podľa náboženského vyznania



Zdroj: ŠÚ SR SODB 2011

Ekonomická a sociálna situácia obyvateľov obce sa nevyhnutne odráža na spoločenskom vedomí i správaní. Zmenená životná situácia má vplyv na hodnotenie prebiehajúcich zmien a utvára novú spoločenskú klímu vrátane populačnej.

V období transformácie vzrástli príjmové a sociálne rozdiely - diferencovali sa možnosti získania bytu, objavili sa ohrozenia a obavy zo straty zamestnania, čo v konečnom dôsledku viedlo a vedie k diferencovanému prístupu k takým rozhodnutiam, ako je uzatvorenie manželstva, založenie rodiny a počet detí.

Veľké množstvo rozličných foriem demografickej dynamiky možno rozdeliť do troch kategórií pohybu: prirodzený pohyb obyvateľstva, mechanický pohyb obyvateľstva, sociálno-ekonomický pohyb obyvateľstva.

Prirodzený pohyb obyvateľstva

Populácia obce má priemernú úroveň pôrodnosti - v období 2000-2014 miera natality bola okolo 12,26 ‰, kým celoštátny priemer bol okolo 10,21 ‰

Tab. č. 9: Vývoj počtu narodených v obci v období 2000-2014

Rok	2000	2001	2002	2003	2004	2005	2006	2007	2008	2009	2010	2011	2012	2013	2014
Počet narodených v priebehu roka	13	23	19	17	15	25	22	13	20	15	17	19	14	9	14

Zdroj: Obecný úrad, 2015

Tab. č. 10: Vývoj počtu zomretých v obci v období 2000-2014

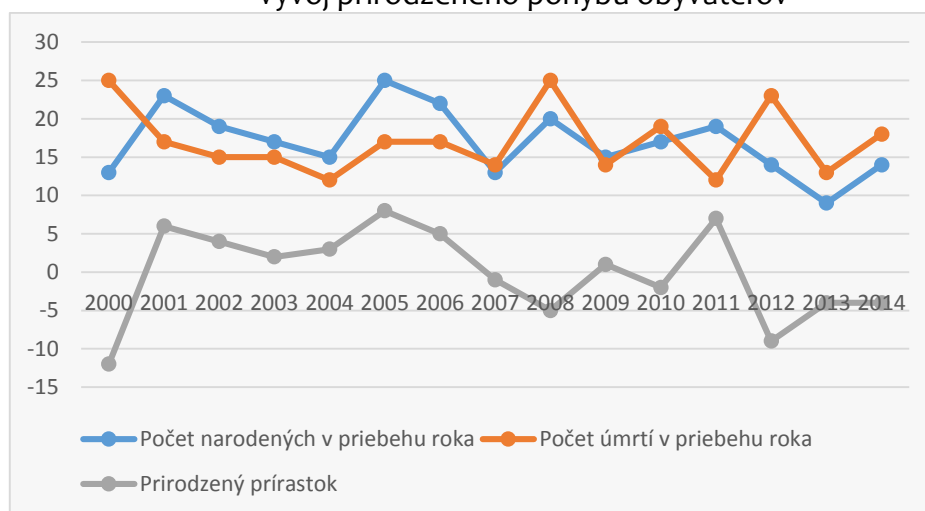
Rok	2000	2001	2002	2003	2004	2005	2006	2007	2008	2009	2010	2011	2012	2013	2014
Počet úmrtí v priebehu roka	25	17	15	15	12	17	17	14	25	14	19	12	23	13	18

Zdroj: Obecný úrad, 2015

Rozdiel medzi počtom živonarodených a zomretých indikuje mierny prirodzený prírastok obyvateľstva v obci (v období 2001-2010 počet narodených bol 186, kým počet zomretých bol 165), čo zapríčiňuje predovšetkým špecifická úmrtnosť a pôrodnosť obyvateľov rómskej národnosti, ktorá má takmer 20%-ný podiel v etnickej štruktúre obyvateľstva (reálny počet Rómov nezodpovedá číslam zo SODB 2011).

V budúcich 10 rokoch na základe prirodzeného vývoja bez vplyvu migračného salda (kladného alebo záporného) celkový počet obyvateľov obce bude mierne vyšší.

Vývoj prirodzeného pohybu obyvateľov



Zdroj: Obecný úrad, 2015

V období 2000-2014 miera úmrtnosti v obci bola mierne nad celoštátnym priemerom – v danom období na 1000 obyvateľov obce pripadalo ročne 12,31 zomretých (celoslovenský priemer bol 9,69 zomretých), t.j. miera mortality bola 12,31 ‰. Táto nepriaznivá vysoká úmrtnosť je výsledkom pôsobenia viacerých faktorov - ekonomická a sociálna situácia, výživové návyky, životný štýl, úroveň zdravotníckej starostlivosti a silne starnúca populácia. V úmrtnosti podľa príčin smrti, podobne ako v celej republike, tak aj v mikropriestore obce dominuje úmrtnosť na ochorenia obehovej sústavy, predovšetkým ischemické choroby srdca. V riešenom regióne vysoká je aj úmrtnosť na nádorové ochorenia, na ochorenia dýchacej a tráviacej sústavy, na cievne choroby mozgu.

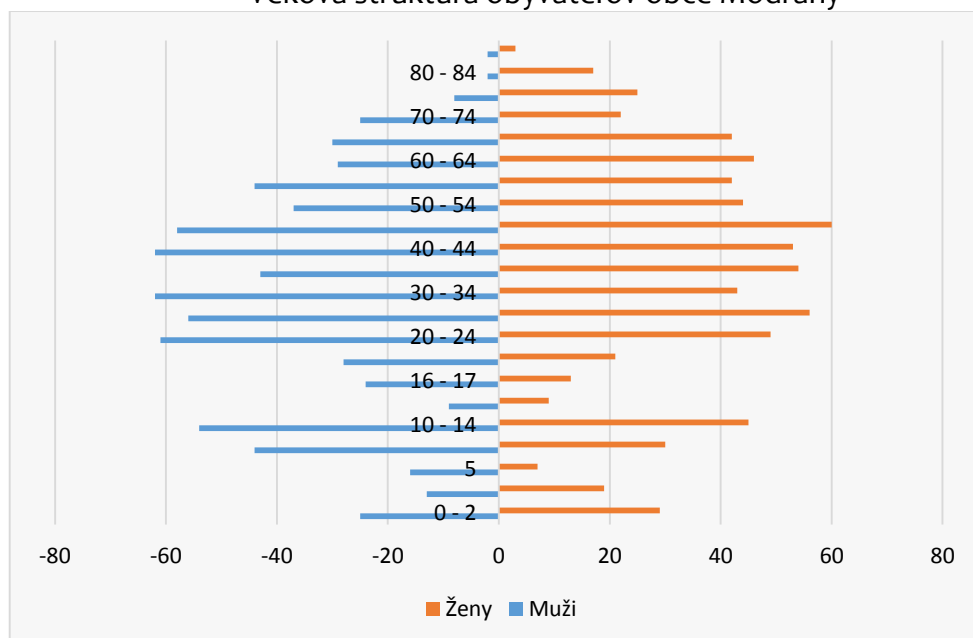
Tab. č. 11: Bývajúce obyvateľstvo podľa veku

Vek	Modrany			
	Muži	Ženy	Úhrn	v %
0 - 2	25	29	54	3,7
3 - 4	13	19	32	2,2
5	16	7	23	1,6
6 - 9	44	30	74	5,1
10 - 14	54	45	99	6,8
15	9	9	18	1,2
16 - 17	24	13	37	2,5
18 - 19	28	21	49	3,4
20 - 24	61	49	110	7,5
25 - 29	56	56	112	7,7
30 - 34	62	43	105	7,2

35 - 39	43	54	97	6,6
40 - 44	62	53	115	7,9
45 - 49	58	60	118	8,1
50 - 54	37	44	81	5,5
55 - 59	44	42	86	5,9
60 - 64	29	46	75	5,1
65 - 69	30	42	72	4,9
70 - 74	25	22	47	3,2
75 - 79	8	25	33	2,3
80 - 84	2	17	19	1,3
85+	2	3	5	0,3
Nezistený vek	0	1	1	0,1
Spolu	732	730	1 462	100,0

Zdroj: ŠÚ SR SODB 2011

Veková štruktúra obyvateľov obce Modrany



Zdroj: ŠÚ SR SODB 2011

Podiel populácie v predproduktívnom (veková skupina 0-14), produktívnom (muži 15-59, ženy 15-54) a poproduktívnom (muži nad 60, ženy nad 55) veku na celkovej populácii obce je nepriaznivejší ako celoštátny trend. Práve všeobecné starnutie obyvateľov obce si vyžaduje adekvátne zaobchádzanie so staršími ľuďmi (napríklad podpora klubovej činnosti dôchodcov, skvalitnenie opatrovateľských služieb atď.).

Tab. č. 12: Prehľad vybraných ukazovateľov vekovej štruktúry obyvateľstva

Podiel obyvateľstva:	Modrany		
	Muži	Ženy	Spolu
0 - 5	7,4	7,5	7,5
6 - 14	13,4	10,3	11,8
Produktívny	70,1	67,1	68,6
Poproduktívny	9,2	14,9	12,0
Priemerný vek	34,59	39,10	36,84

Zdroj: ŠÚ SR SODB 2011

Stredná dĺžka života vyjadruje očakávanú dĺžku života pri narodení jedinca pri zohľadnení počtu úmrtí vo všetkých vekových kategóriách. Obec (ako i jej mikropriestor) v porovnaní so SR dosahuje nižšiu strednú dĺžku života aj u mužov aj u žien.

Tab. č. 13: Stredná dĺžka života pri narodení na rôznych regionálnych úrovniach

Územie	Muži - rok	Ženy - rok
Okres Komárno	68,9-70,9	77,7-78,6
Nitriansky kraj	71,97	79,47
SR	72,90	79,61

Zdroj: ŠÚ SR, 2014

Poznámka: údaje za roky 2003-2013

Nekoordinovaná exploatacia prírodných zdrojov, znečisťovanie ovzdušia, vody a pôdy, dopravná záťaž so všetkými negatívnymi dôsledkami spôsobuje prenikanie cudzorodých látok do prostredia a tým do potravinového reťazca. Nedomyšlené sceľovanie pozemkov a nie vždy odborne vyriešené odvodnenie v synergii s vyššie menovanými negatívnymi javmi podmieňujú celkové zhoršenie stavu prostredia, čo má nepriaznivý dopad na genofond rastlín a živočíchov. To všetko prispieva k celkovému zníženiu kvality štruktúry krajiny a ekosystémov a vo svojich dôsledkoch negatívne ovplyvňuje vek a zdravotný stav ľudskej populácie v tomto regióne.

Populačný vývoj ovplyvňuje aj ďalší významný demografický ukazovateľ – potratovosť, na ktorom má určitý podiel aj environmentálny aspekt, nakoľko pôsobenie škodlivín v ovzduší, vode a potravinách sa dokázateľne negatívne prejavuje najmä u tehotných žien. Index potratovosti v mikropriestore obce (v obvode/okrese Komárno) je vyšší než celoštátny priemer. Počet živonarodených s vrodenou chybou v záujmovom regióne je tiež nad celoštátnym priemerom.

Mechanický pohyb obyvateľstva

Priestorová a sociálna mobilita obyvateľstva navzájom od seba závisia. Zmena sociálnej štruktúry vyvoláva priestorové pohyby obyvateľstva. Rozvoj priemyslu a terciárnych aktivít a ich lokalizácia predovšetkým v mestských sídlach vyvolali rozsiahle presuny obyvateľstva do miest – migrácia občanov obce v podstate odráža rozdiely medzi okolitými sídlami v sociálnych a ekonomických podmienkach života ľudí.

Z priestorového hodnotenia dochádzky do zamestnania rozhodujúca zložka pracovnej sily je zamestnaná v Komárne a v Nových Zámkoch. Podľa SODB 2011 395 osôb, t.j. 59,6% ekonomicky aktívnych obyvateľov obce malo svoje pracovisko v inej obci. V členení podľa pohlavia bola dochádzka žien do zamestnania mimo obce nižšia ako mužov, čo je spôsobené hlavne tým, že ženy vzhľadom na svoje materské povinnosti sú menej mobilné. V odvetvovej štruktúre hospodárstva najvyšší odchod za prácou majú priemyselná výroba a služby. Najnižší odchod za prácou je v poľnohospodárstve.

Migrácia obyvateľstva je taký pohyb obyvateľstva, ktorý sa viaže na zmenu trvalého bydliska. Pri tomto pohybe vznikajú významné zmeny v priestorovom rozmiestnení pracovnej sily. Tá je však do značnej miery ovplyvňovaná predovšetkým možnosťou získania bývania a zamestnania. 72% obyvateľov obce sa narodilo v obci súčasného bydliska, čo svedčí o tom, že podiel ľudí prisťahovaných do obce je veľmi výrazný.

Tab. č. 14: Bývajúce obyvateľstvo podľa miesta narodenia

Obec	Pohlavie	Úhrn obyvateľov	Narodení v obci súčasného bydliska	
			spolu	v %
Modrany	muži	732	555	75,8
	ženy	730	498	68,2
	spolu	1 462	1 053	72,0

Zdroj: ŠÚ SR SODB 2011

Tab. č. 15: Vývoj počtu prisťahovaných do obce v období 2000-2014

Rok	2000	2001	2002	2003	2004	2005	2006	2007	2008	2009	2010	2011	2012	2013	2014
Počet prisťahovaných v priebehu roka	10	24	11	15	15	27	10	24	6	14	22	5	9	6	10

Zdroj: Obecný úrad, ŠÚ SR 2015

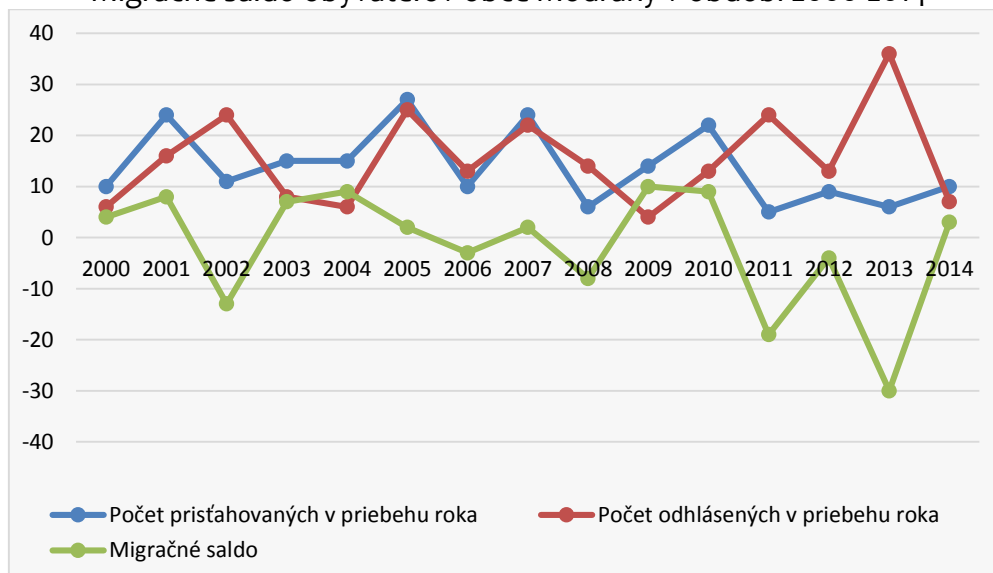
Tab. č. 16: Vývoj počtu odsťahovaných z obce v období 2000-2014

Rok	2000	2001	2002	2003	2004	2005	2006	2007	2008	2009	2010	2011	2012	2013	2014
Počet odhlásených v priebehu roka	6	16	24	8	6	25	13	22	14	4	13	24	13	36	7

Zdroj: Obecný úrad, ŠÚ SR 2015

V období 2000-2014 do obce sa prisťahovalo 208 osôb, pričom v tom istom období z obce sa odsťahovalo 231 osôb. Tieto údaje svedčia o miernom migračnom úbytku obyvateľstva v riešenom území (migračný úbytok 23 osôb).

Migračné saldo obyvateľov obce Modrany v období 2000-2014



Zdroj: Obecný úrad, 2015

Sociálno-ekonomický pohyb obyvateľstva

Táto mobilita zahŕňa presuny obyvateľstva medzi jednotlivými sociálnymi skupinami. Výsledkom tohto pohybu sú zmeny v štruktúre obyvateľstva podľa ekonomických a kultúrnych znakov.

V čase SODB 2011 v obci bolo 210 nezamestnaných, čo predstavovalo až 31,7% ekonomicky aktívnych osôb. Miera ekonomickej aktivity obyvateľov obce je 45,2%, čo je výrazne pod celoštátnym priemerom (celoštatný priemer je 48,7%).

V období 2001-2014 počet nezamestnaných kolísal. V porovnaní s rokom 2001, kedy bola miera evidovanej nezamestnanosti v okrese Komárno na úrovni 26,61%, klesla v roku 2007 na úroveň 7,36%. V nasledovných rokoch ale došlo k opätovnému postupnému zvyšovaniu miery nezamestnanosti, ktorý vyvrcholil v roku 2012 na úrovni 19,15%. V roku 2014 bola miera nezamestnanosti na úrovni 15,48%.

Tab. č. 17: Bývajúce obyvateľstvo podľa stupňa ekonomickej aktivity, podľa pohlavia I.

Obec	Pohlavie	spolu	v %	Osoby ekonomicky aktívne				Osoby na rodičovskej dovolenke	Nepracujúci dôchodcovia	Ostatní nezávislí
				z toho						
				na materskej dovolenke	pracujúci dôchodcovia	vypomáhajúci členovia domácností v rod. podniku	nezamestnaní			
Modrany	muži	376	56,8	0	6	0	124	1	106	11
	ženy	286	43,2	6	4	3	86	42	185	9
	spolu	662	100	6	10	3	210	43	291	20

Zdroj: ŠÚ SR SODB 2011

Tab. č. 18: Bývajúce obyvateľstvo podľa stupňa ekonomickej aktivity, podľa pohlavia II.

Obec	Pohlavie	spolu	Žiaci a študenti		
			v tom		
			Deti do 16 rokov	študenti stredných škôl	študenti vysokých škôl
Modrany	muži	205	161	34	10
	ženy	181	140	29	12
	spolu	386	301	63	22

Zdroj: ŠÚ SR SODB 2011

V čase SODB 2011 v obci bolo 301 detí a žiakov ZŠ a 85 študentov na stredných a vysokých školách. Podiel vysokoškolákov na celkovom počte obyvateľstva bol pod celoštátnym priemerom: len 1,5% obyvateľstva obce navštevovalo vysokú školu (celoslovenský priemer bol 5,8%).

Tab. č. 19: Bývajúce obyvateľstvo ekonomicky aktívne podľa pohlavia, dochádzky do zamestnania a podľa odvetvia hospodárstva

Odvetvie hospodárstva	Ekonomicky aktívne osoby			
	muži	ženy	spolu	z toho odchádza do zamestnania
Pestovanie plodín a chov zvierat, poľovníctvo a služby s tým súvisiace	16	16	32	13
Lesníctvo a ťažba dreva	4	0	4	1
Dobývanie kovových rúd	1	0	1	0
Pomocné činnosti pri ťažbe	0	1	1	1
Výroba potravín	6	5	11	4
Výroba odevov	3	3	6	3

Výroba kože a kožených výrobkov	10	12	22	17
Spracovanie dreva a výroba výrobkov z dreva a korku okrem nábytku; výroba predmetov zo slamy a prúteného	3	2	5	2
Výroba papiera a papierových výrobkov	2	1	3	1
Tlač a reprodukcia záznamových médií	2	1	3	3
Výroba chemikálií a chemických produktov	4	8	12	6
Výroba základných farmaceutických výrobkov a farmaceutických prípravkov	1	0	1	0
Výroba výrobkov z gumy a plastu	5	4	9	3
Výroba ostatných nekovových minerálnych výrobkov	1	1	2	1
Výroba a spracovanie kovov	2	2	4	2
Výroba kovových konštrukcií okrem strojov a zariadení	14	7	21	6
Výroba počítačových, elektronických a optických výrobkov	24	34	58	43
Výroba elektrických zariadení	2	3	5	1
Výroba strojov a zariadení i. n.	6	4	10	6
Výroba motorových vozidiel, návesov a prívesov	15	6	21	9
Výroba ostatných dopravných prostriedkov	10	0	10	7
Výroba nábytku	6	4	10	6
Iná výroba	1	1	2	0
Oprava a inštalácia strojov a prístrojov	7	1	8	5
Dodávka elektriny, plynu, pary a studeného vzduchu	3	1	4	1
Zber, úprava a dodávka vody	3	0	3	2
Zber, spracúvanie a likvidácia odpadov; recyklácia	3	0	3	1
Výstavba budov	9	4	13	7
Inžinierske stavby	1	0	1	0
Špecializované stavebné práce	30	3	33	22
Veľkoobchod a maloobchod a oprava motorových vozidiel a motocyklov	7	2	9	5
Veľkoobchod, okrem motorových vozidiel a motocyklov	11	5	16	14
Maloobchod okrem motorových vozidiel a motocyklov	12	19	31	23
Pozemná doprava a doprava potrubím	22	10	32	21
Skladové a pomocné činnosti v doprave	8	3	11	9
Poštové služby a služby kuriérov	6	3	9	4
Ubytovanie	2	5	7	4
Činnosti reštaurácií a pohostinstiev	5	8	13	6
Nakladateľské činnosti	1	1	2	1
Počítačové programovanie, poradenstvo a súvisiace	1	0	1	1
Informačné služby	1	1	2	1
Finančné služby, okrem poistenia a dôchodkového zabezpečenia	2	1	3	3
Pomocné činnosti finančných služieb a poistenia	1	1	2	1
Činnosti v oblasti nehnuteľností	3	2	5	3
Právne a účtovnícke činnosti	1	1	2	2
Vedenie firiem; poradenstvo v oblasti riadenia	1	3	4	1
Architektonické a inžinierske činnosti; technické testovanie a analýzy	0	1	1	0
Vedecký výskum a vývoj	3	0	3	2
Reklama a prieskum trhu	1	0	1	0
Ostatné odborné, vedecké a technické činnosti	2	0	2	2
Prenájom a lízing	1	1	2	2
Sprostredkovanie práce	6	6	12	11
Činnosti cestovných agentúr, rezervačné služby cestovných kancelárií a súvisiace činnosti	0	1	1	1
Činnosti súvisiace s údržbou zariadení a krajinou úpravou	1	1	2	1

Administratívne, pomocné kancelárske a iné obchodné pomocné činnosti	2	1	3	1
Verejná správa a obrana; povinné sociálne zabezpečenie	28	17	45	21
Vzdelávanie	15	24	39	31
Zdravotníctvo	2	13	15	12
Starostlivosť v pobytových zariadeniach (rezidenčná starostlivosť)	1	2	3	2
Sociálna práca bez ubytovania	1	2	3	2
Činnosti členských organizácií	3	3	6	5
Oprava počítačov, osobných potrieb a potrieb pre	1	0	1	1
Ostatné osobné služby	0	2	2	2
Nezistené	31	23	54	27
Spolu	376	286	662	395

Zdroj: ŠÚ SR SODB 2011

Za posledných 10 rokov došlo k úbytku pracovných príležitostí v mnohých sektoroch hospodárstva mikroregiónu obce, v najväčšej miere v nosných výrobných odvetviach riešeného územia – v pôdohospodárstve a priemysle. Súčasnú zamestnanosť v obci (i jej mikropriestore) ovplyvňuje okrem kvalitných agroprodukcčných prírodných podmienok najmä proces privatizácie hospodárstva, stav a rozvoj malého a stredného podnikania a priemyselné parky v susednom Maďarsku (keďže v okolí obce na Slovensku je extrémny nedostatok zamestnávateľov).

Základom hospodárskej aktivity a zdrojom obživy tunajšieho obyvateľstva bola od najstarších čias poľnohospodárska výroba, ktorá sa realizovala vo veľmi priaznivých prírodných podmienkach. V dôsledku reštrukturalizácie hospodárstva v minulom desaťročí mierne klesol počet pracovníkov v tomto odvetví, avšak v čase SODB 2011 ešte 32 osôb stále pracovalo v primárnom sektore, t.j. 4,83% ekonomicky aktívneho obyvateľstva pracovalo v poľnohospodárstve a súvisiacich službách (celkový počet EA k SODB 2011 bol 662). Priemyselná výroba bezprostredného okolia obce zažila veľmi ťažké chvíle v období transformácie – tvorba nových pracovných miest v tomto odvetví v obvode/okrese Komárno je stále ešte nízka, avšak blízkosť maďarského priemyselného priestoru (v meste Komárom), umožnila umiestnenie uvoľňujúcej priemyselnej pracovnej sily. Školské vzdelanie je výrazom kultúrnej vyspelosti každej spoločnosti. Je jedným z činiteľov ovplyvňujúcich životnú úroveň a podmieňujúcich úspešný rozvoj národného hospodárstva vo všetkých jeho oblastiach.

Tab. č. 20: Bývajúce obyvateľstvo podľa pohlavia a podľa najvyššieho skončeného stupňa školského vzdelania

Najvyšší skončený stupeň školského vzdelania	Muži	Ženy	Spolu
Základné	183	276	459
Učňovské (bez maturity)	158	68	226
Stredné odborné (bez maturity)	76	51	127
Úplné stredné učňovské (s maturitou)	14	17	31
Úplné stredné odborné (s maturitou)	78	98	176
Úplné stredné všeobecné	23	28	51
Vyššie odborné vzdelanie	4	3	7
Vysokoškolské bakalárske	7	11	18
Vysokoškolské magisterské, inžinierske, doktorské	18	21	39
Vysokoškolské doktorandské	1	1	2
Vysokoškolské spolu	26	33	59
Študijný odbor:			

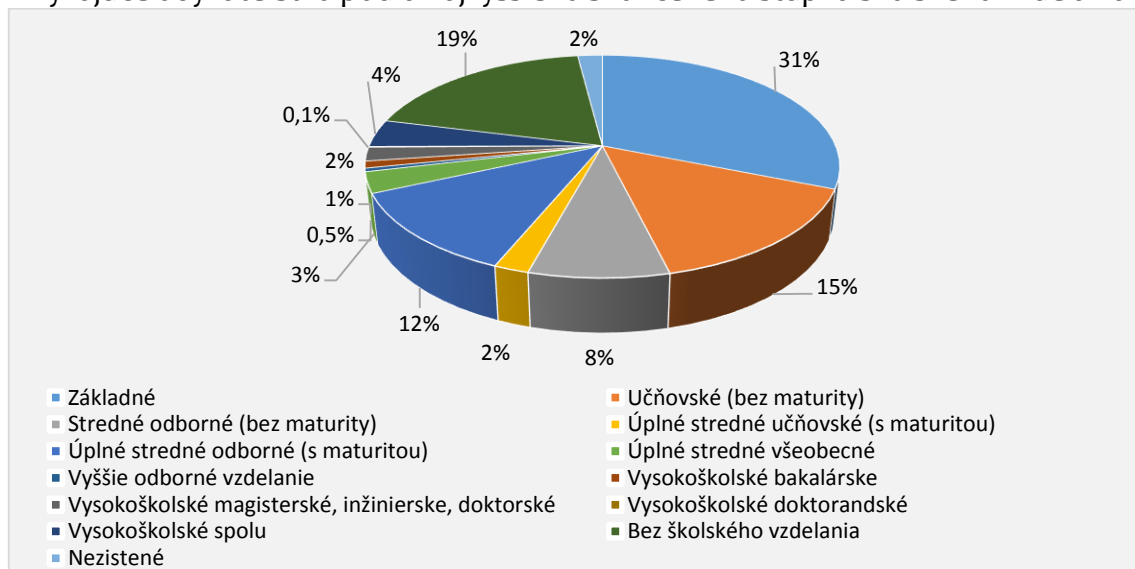
- prírodné vedy	2	2	4
- technické vedy a náuky I (baníctvo, hutníctvo, strojárstvo, informatika a VT, elektrotech., tech. chémia, potravinárstvo)	3	2	5
- technické vedy a náuky II (textilná v., sprac. kože, dreva, plastov, v.hud.nástrojov, archit., staveb., dopr., pošty, telekom., automatiz., špec. odb.)	2	1	3
- poľnohospodársko-lesnícke a veterinárne vedy a náuky	2	0	2
- spoločenské vedy, náuky a služby I (filozof.,ekon.,polit. a práv.vedy, ekonomika a manaž., obchod a služby,SŠ- OA, HA, praktická š.,učeb.odb.)	8	10	18
- spoločenské vedy, náuky a služby II (histor.,filolog.,pedag. a psych.vedy, publicistika a informácie, telových.,učiteľstvo, SŠ - gym.)	6	17	23
vedy a náuky o kultúre a umení	1	0	1
vojenské a bezpečnostné vedy a náuky	1	0	1
nezistený	1	1	2
Bez školského vzdelania	152	132	284
Nezistené	18	24	42
Úhrn	732	730	1 462

Zdroj: ŠÚ SR SODB 2011

Z hľadiska vzdelanosti obyvateľstva obec (ako aj celý obvod/okres Komárno) obec vykazuje nízku vzdelanostnú úroveň. Nízka vzdelanostná úroveň obyvateľstva je dôsledkom viacerých faktorov: malá mobilita obyvateľstva obce vplyvom jazykovej bariéry (tak v súčasnosti, ako aj v minulosti – jazyková uzavretosť komunity je typickou črtou záujmového územia), rurálny charakter územia (čo sa všeobecne vyznačuje podpriemernou vzdelanostnou štruktúrou, študovanie nie je rodinným príkladom), neúplný školský systém pre obyvateľov maďarskej národnosti.

V štruktúre školského vzdelania na úrovni obce a Slovenska sú veľké rozdiely. Index vzdelanosti obyvateľov obce Modrany dosahuje len polovicu celoštátneho priemeru.

Bývajúce obyvateľstvo podľa najvyššieho skončeného stupňa školského vzdelania



Zdroj: ŠÚ SR SOBD 2011

Potreby našej ekonomiky a štruktúrne zmeny v technike, technológii a medzi odvetviami vyvolali analogické zmeny v sociálnej štruktúre ekonomicky aktívneho obyvateľstva.

Od roku 2000 vzrástol podiel podnikateľov, avšak sa znížil podiel družstevných poľnohospodárov. Podnikateľská aktivita v obci (ako aj v jej mikropriestore) je na priemernej úrovni – 8,9% ekonomicky aktívneho obyv. vykonáva podnikateľskú aktivitu bez zamestnanca a 3,6% ekonomicky aktívneho obyv. je podnikateľom so zamestnancami (celoslovenský priemer prvého ukazovateľa je 9,6%, celoslovenský priemer druhého ukazovateľa je 2,7%). Relatívne vysoký podiel podnikateľov na celkovom počte ekonomicky aktívneho obyvateľstva zdôvodňuje hlavne nedostatok pracovných možností v obci (i v jej mikropriestore) - veľa ľudí sa začalo podnikať z núdze.

Tab. č. 21: Bývajúce obyvateľstvo ekonomicky aktívne podľa postavenia v zamestnaní a pohlavia

Obec	Postavenie v zamestnaní						Ekonomicky aktívny spolu
	zamestnanci	podnikatelia		členovia družstiev	Vypomáhajúci (neplatení) členovia domácností v rodinných podnikoch	ostatní a nezistení	
		so zamestnancami	bez zamestnancov				
Muži	219	18	48	1	0	90	376
Ženy	184	6	11	2	3	80	286
Spolu	403	24	59	3	3	170	662
v %	60,9	3,6	8,9	0,5	0,5	25,7	100,0

Zdroj: ŠÚ SR SODB 2011

Podiel zamestnancov na celkovom počte ekonomicky aktívneho obyvateľstva je 60,9%, kým celoslovenský priemer je 68,7%.

Nezamestnanosť

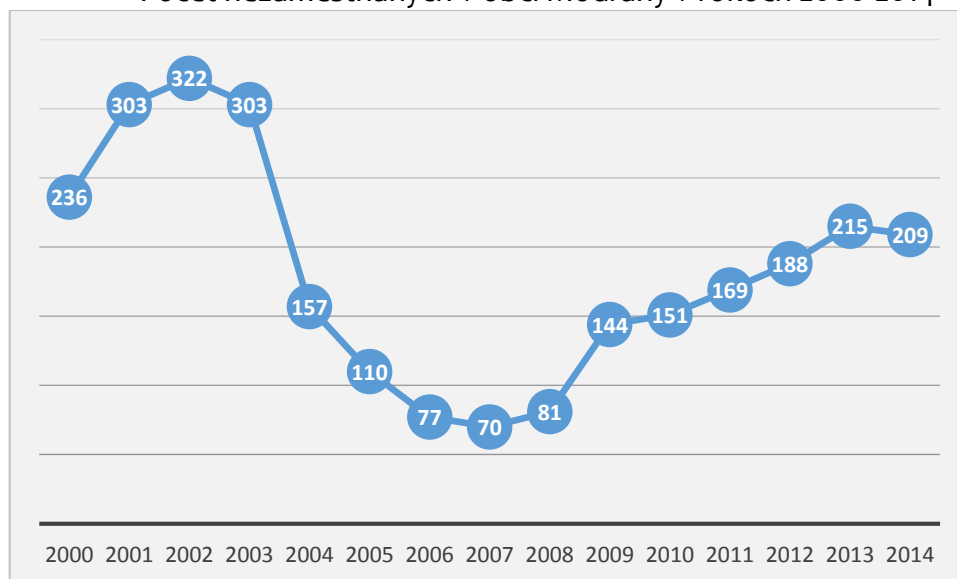
Najvýznamnejším ukazovateľom situácie na trhu práce je miera nezamestnanosti, ktorá je jedným zo základných kritérií pre klasifikovanie problémových regiónov. Sprievodným javom vysokej miery nezamestnanosti je sociálna a ekonomická ohrozenosť.

Ekonomická recesia, likvidácia veľkých zamestnávateľov a nízka reštrukturalizácia ekonomickej základne vyvolali aj v záujmovom regióne silný tlak na trh práce – miera nezamestnanosti v širšom okolí obce, v obvode/okrese Komárno je nad úrovňou celoštátneho priemeru.

V dôsledku globálnej krízy a krízy ekonomiky Slovenska úroveň miery nezamestnanosti v mikropriestore riešeného územia - v okrese Komárno narástol, v súčasnosti je nad celoštátnym priemerom 12,29%, aj nad priemerom za Nitriansky samosprávny kraj 11,21% – k 31.12.2014 bola miera evidovanej nezamestnanosti v okrese Komárno 15,48%.

K 31.12.2014 bolo v obci Modrany 209 evidovaných nezamestnaných - z toho 107 žien.

Počet nezamestnaných v obci Modrany v rokoch 2000-2014



Zdroj: ŠÚ SR 2015

Najväčšie problémy súčasného trhu práce sú vysoká miera nezamestnanosti ľudí vo veku nad 40 rokov a dlhodobá nezamestnanosť (nezamestnanosť trvajúca dlhšie ako 12 mesiacov). Podľa dĺžky trvania nezamestnanosti prevláda dlhodobá nezamestnanosť.

Vzdelanostná štruktúra nezamestnaných odhaľuje, že najzraniteľnejšie sú skupiny s najnižšou kvalifikáciou a vzdelaním. Z hľadiska dosiahnutého stupňa vzdelania najväčšiu skupinu tvoria vyučení uchádzači o zamestnanie.

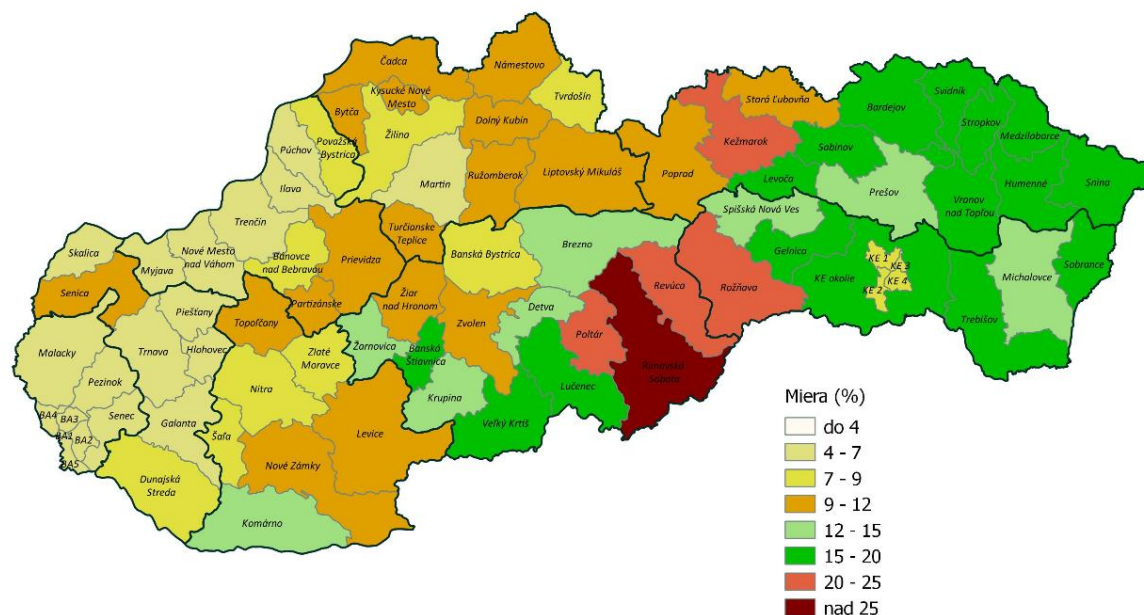
Nízky stupeň vzdelania predstavuje hlavnú prekážku pri uplatnení sa na trhu práce. Vysoká nezamestnanosť osôb s nízkym vzdelaním svedčí o štrukturálnych zmenách v dopyte po práci a jeho orientácii na kvalifikovanú a kvalifikačne flexibilnú pracovnú silu.

Tab. č. 22: Základné ukazovatele o evidovanej nezamestnanosti v okresoch Nitrianskeho kraja k 30. 11. 2015

Územie	Ekonomicky aktívne obyvateľstvo	Uchádzači o zamest. spolu	v tom				Miera evidovanej nezamestnanosti (%)
			disponibilný počet uchádzačov o zamestnanie	vzdelávanie a príprava pre trh práce	dočasná prac. neschopnosť a OČR	absolventská prax	
Slovenská republika	2 697 064	337 031	290 512	1 257	25 912	3 390	10,77
z toho							
Nitriansky kraj	349 874	39 319	34 503	103	3 399	355	9,86
v tom							
Komárno	54 517	8 284	7 332	30	654	72	13,45
Levice	56 086	7 152	6 087	3	811	42	10,85
Nitra	82 628	6 714	6 062	23	497	53	7,34
Nové Zámky	71 433	8 379	7 359	12	674	79	10,30
Šaľa	26 374	2 519	2 191	8	233	20	8,31
Topoľčany	38 164	4 249	3 668	23	349	76	9,61
Zlaté Moravce	20 672	2 022	1 804	4	181	13	8,73

Zdroj: ŠÚ SR, 2015

Miera evidovanej nezamestnanosti v okresoch SR k 30.11.2015



Ústredie práce, sociálnych vecí a rodiny Bratislava

Miera evidovanej nezamestnanosti vypočítaná na základe výberových zisťovaní ŠÚ SR a priemerného počtu uchádzačov o zamestnanie v roku 2014. Algoritmus výpočtu stanovilo MPSVR SR.

Mzdy

Jedným z najdôležitejších ukazovateľov vyspelosti regiónov je cena práce. Cena práce je nemotivačným faktorom z pozície zamestnávateľa, ak je jej rast rýchlejší než rast produktivity práce. Úroveň priemernej nominálnej mesačnej mzdy v okrese/obvode Komárno dosahuje len 77,02% celoštátneho ukazovateľa.

Tab. č. 23: Zamestnané osoby a priemerné mesačné mzdy podľa krajov za rok 2014

Územie	priemerná nominálna mesačná mzda (v eurách)	
	skutočnosť v sledov. období	index rovn. obdobie m.r. = 100
Bratislavský kraj	1 260	107,3
Trnavský kraj	905	105,0
Trenčiansky kraj	875	104,9
Nitriansky kraj	836	105,1
Žilinský kraj	890	104,0
Banskobystrický kraj	833	105,0
Prešovský kraj	769	104,9
Košický kraj	924	103,9

Zdroj: ŠÚ SR, 2015

Tab. č. 24: Zamestnané osoby a priemerné mesačné mzdy na rôznych regionálnych úrovniach za rok 2014

Územie	priemerná nominálna mesačná mzda (v eurách)	
	skutočnosť v sledov. období	index rovn. obdobia m.r. = 100
Spolu SR	992	105,7
z toho		
Nitriansky kraj	836	105,1
v tom okres		
Komárno	764	105,2
Levice	860	110,2
Nitra	885	104,0
Nové Zámky	778	103,5
Šaľa	931	107,3
Topoľčany	755	103,1
Zlaté Moravce	807	102,4

Zdroj: ŠÚ SR, 2015

V roku 2014 priemerná mzda v obvode/okrese Komárno bola 764 EUR – pričom priemerná mesačná mzda v SR bola 992 EUR (v Nitrianskom kraji bola 836 EUR). Nízka úroveň nominálnej mzdy v záujmovom regióne - priemerná nominálna mesačná mzda zamestnanca v okrese Komárno bola nižšia o 228 EUR ako priemer v SR - je odrazom faktorov, ako nemoderná štruktúra hospodárstva (v regióne dominuje poľnohospodárstvo), nízka kvalifikačná štruktúra obyvateľov regiónu a nedostatok pracovných možností.

Ludia ohrození rizikom sociálneho vylúčenia

Najpočetnejšou skupinou ľudí ohrozených rizikom sociálneho vylúčenia sú nezamestnaní. V najbližších rokoch bude potrebné sústrediť pozornosť aj na pracovnú silu vo vekových skupinách nad 40 rokov, ktorí sú ohrození rizikom sociálneho vylúčenia, lebo väčšinou majú nízku adaptabilitu na meniace sa požiadavky pracovného trhu a majú zväčša nevyhovujúcu kvalifikáciu, čoho dôsledok je ich nízka atraktivita pre zamestnávateľa (majú malú šancu uplatniť sa na trhu práce).

Ďalšou skupinou ľudí ohrozených rizikom sociálneho vylúčenia sú starší obyvatelia, ktorí sú poberateľmi starobných dôchodkov (výraznejšie vyššie vekové kategórie) a zdravotne, zmyslovo a duševne postihnutí občania. Títo občania sú v prevažnej miere poberateľmi invalidných dôchodkov.

Ďalšou významnou skupinou ľudí, ktorých možno zaradiť medzi ohrozených rizikom sociálneho vylúčenia, sú deti odkázané na pomoc cudzích a prípadne iné sociálne ohrozené skupiny obyvateľov.

V budúcom období možno predpokladať zvýšený záujem občanov o sociálne služby, keďže dochádza k starnutiu populácie, čo predstavuje celoeurópsky trend.

Domový a bytový fond, domácnosti

Úroveň bývania je jednou zo základných charakteristík životnej úrovne obyvateľstva. Jej vývoj úzko súvisí s rastom počtu obyvateľstva, jeho štruktúrou a rozmiestnením. Ovplyvňuje úroveň reprodukcie pracovných síl, pôsobí na celkový životný štýl obyvateľstva.

Jedným zo základných predpokladov na riešenie celkovej nepriaznivej situácie v regióne, ako sú nízka ekonomická aktivita obyvateľov a nepriaznivý demografický vývoj s priamym dopadom na jeho vekovú štruktúru, je vytvorenie podmienok na bývanie.

V čase SODB 2011 v obci bolo 384 trvalo obývaných bytov. Na domovom fonde obce 94,5%-ný podiel mali rodinné domy (363 rodinných domov) a 2,08% byty v bytových domoch (8 bytov). Počet neobývaných domov v obci bol veľmi vysoký, 50 rodinných domov bolo neobývaných (pričom ani 1 nebol určený na rekreáciu). Veľká časť neobývaných bytov je určitou rezervou pre skvalitňovanie domového fondu, nakoľko po ich rekonštrukcii sa spravidla zvýši ich vybavenosť.

Od mája 2011 nedošlo k významným zmenám v počte a štruktúre domového fondu: v období 2011-2014 bol vybudovaný len 1 rodinný dom, čo svedčí o veľmi slabej dynamike rozvoja bytového fondu obce.

Tab. č. 25: Vývoj počtu postavených rod. domov v období 2000-2014

Rok	2000	2001	2002	2003	2004	2005	2006	2007	2008	2009	2010	2011	2012	2013	2014
Počet postavených rodinných domov	2	0	1	1	0	1	4	3	2	0	1	0	1	0	0

Zdroj: Obecný úrad, 2015

Tab. č. 26: Trvale obývané byty podľa obdobia výstavby

Obdobie výstavby	Modrany
pred r. 1919	20
1919 - 1945	58
1946 - 1960	74
1961 - 1970	88
1971 - 1980	65
1981 - 1990	30
1991 - 2000	15
2001 - 2005	3
2006 a neskôr	6
Nezistené	65
Spolu	424

Zdroj: ŠÚ SR SODB 2011

Bývanie a jeho úroveň patria k dôležitým aspektom celkových životných podmienok obyvateľstva. Byt neplní iba materiálnu funkciu prirodzených potrieb rodiny ako základnej jednotky spoločnosti, ale zároveň je výraznou zložkou kultúrneho štandardu obyvateľstva a v nemalej miere aktívne pôsobí na regeneráciu ľudí.

Na celkovú úroveň bývania pôsobí predovšetkým počet obyvateľov bývajúcich v bytoch a domácnostiach, čo je však popri celkovom počte bytov a ich vybavení podmienené demografickou skladbou obyvateľstva a domácností.

Tab. č. 27: Vybrané charakteristiky domácností podľa typu

Typ súkromnej domácnosti	
Nerodinné domácnosti	109
Domácnosti, ktoré tvorí jedna rodina	182
Domácnosti pozostávajúce z dvoch a viac rodín	124
Spolu	415

Zdroj: ŠÚ SR SODB 2011

Pri sčítaní ľudu v roku 2011 bolo v obci 415 cenзовých domácností. Vývoj počtu cenзовých domácností ovplyvnil predovšetkým zvyšovanie životnej úrovne obyvateľstva, ale aj rast počtu ovdovených ako aj rozvodov.

Tab. č. 28: Domácnosti podľa veľkosti

Veľkosť súkromnej domácnosti	
1 osoba	91
2 osoby	72
3 osoby	67
4 osoby	79
5 osôb	48
6 osôb a viac	58

Zdroj: ŠÚ SR SODB 2011

Ďalším dôležitým ukazovateľom bývania rodín je spoločné bývanie domácností. Napriek tomu, že v mnohých prípadoch ide o vzájomne želané spolužitie (tzv. viacgeneračné rodiny), spoločné bývanie je väčšinou dôsledkom nevyriešeného bytového problému. Dotýka sa to predovšetkým mladých rodín.

Úroveň bývania a jej vzťah k úrovni vybavenia bytu a jeho zariadenia do bytovej kategórie nie je taký jednoznačný ako v predchádzajúcich prípadoch.

Spoločne hospodáriace domácnosti tvoria osoby spoločne býajúce a spoločne hospodáriace. Na rozdiel od cenзовých domácností, u ktorých hlavným a rozhodujúcim kritériom je rodinný zväzok, základom hospodáriacich domácností je prehlásenie ich členov, že hospodária spoločne.

Na celkovom počte cenзовých domácností podiel úplných domácností, v ktorých bývajú spolu obidvaja rodičia buď sami alebo so svojimi deťmi, sú prevládajúcim typom domácností.

V poslednom desaťročí došlo k nárastu počtu neúplných rodín, najmä v dôsledku stúpajúcej rozvodovosti, čo je nepriaznivým javom z hľadiska ďalšej reprodukcie populácie. Veľkostná skladba cenзовých domácností ukazuje, že najrozšírenejším typom domácností je 1 členná domácnosť.

Tab. č. 29: Základné charakteristiky domového a bytového fondu

Typ obydla	
Obývané byty	373
Iné obytné jednotky	0
Kolektívne obydla	1
Nezistené	9
Spolu	383

Zdroj: ŠÚ SR SODB 2011

Tab. č. 30: Základné charakteristiky domového a bytového fondu

Obývané byty podľa celkovej podlahovej plochy	
< 40	47
40 – 80	213
81 – 100	59
100 +	64
Spolu	383
Obývané byty podľa počtu obytných miestností	
1 obytná miestnosť	10
2 obytné miestnosti	34
3 obytné miestnosti	112
4 obytné miestnosti	101
5 a viac obytných miestností	126
Spolu obývané	383
Neobývané	50
Nezistenou obývanosťou	1
Spolu	434

Zdroj: ŠÚ SR SODB 2011

Celkový charakter životnej úrovne obyvateľstva sa prejavuje rastom hmotnej spotreby obyvateľstva a jej kvality. Konkrétnym prejavom toho je vysoká vybavenosť domácností predmetmi dlhodobej spotreby.

Technická infraštruktúra

Rozvoj infraštruktúry je jedným zo základných predpokladov rozvoja každého regiónu i obce a výrazne ovplyvňuje hospodársky potenciál, spôsob života a životnú úroveň obyvateľstva.

Dopravná infraštruktúra

Kvalitná dopravná infraštruktúra a dobrá dopravná dostupnosť sú základné predpoklady rozvoja obce, ktoré významne ovplyvňujú jej hospodársky potenciál, spôsob života i životnú úroveň jej obyvateľov. Veľký význam dopravy je daný jej podstatným vplyvom na efektívnosť dovozu vstupov do územia a vývozu výstupov výroby z daného územia.

Záujmové územie sa nachádza v blízkosti križovatiek viacerých ciest európskeho významu, čo v budúcnosti môže znamenať silný rozvojový impulz pre daný región.

V blízkosti riešeného územia prechádzajú významné európske dopravné ťahy:

- európsky multimodálny koridor č. VII (vodná cesta Dunaj),
- európsky multimodálny koridor č. IV (Berlín/Norimberg – Praha – Kúty – Bratislava – Nové Zámky / Komárno – Štúrovo – MR lokalizovaný pre trate železničnej a kombinovanej dopravy).

Obec má relatívne dobrú dopravnú polohu aj vo vzťahu k diaľničnému systému Európy: 50 km južne od obce, na území Maďarskej republiky prechádza diaľnica E75.

Tieto dopravné koridory patria medzi najvýznamnejšie komunikačné osi v Európe. V budúcnosti teda nevyhnutnou úlohou bude využiť prítomnosť hore uvedených európskych komunikačných systémov (bude potrebné zlepšiť infraštruktúrne prepojenia na hore uvedené európske multimodálne koridory).

Cestná infraštruktúra

Najvýznamnejším cestným ťahom prechádzajúcim v blízkosti riešeného územia je cesta I/64. Tento ťah v ďalekom výhľade môže byť v zmysle vládou schváleného „Projektu výstavby diaľnic a rýchlostných ciest“ v úseku Nitra – Nové Zámky – Komárno – hranica SR/MR prehodnotený a zaradený do siete rýchlostných ciest – Konceptia územného rozvoja Slovenska 2001 navrhuje ako výhľadový rýchlostný cestný ťah siete TINA prepojenie križovatky diaľnice D1 Hlohovec – Nitra – Nové Zámky – Komárno – št. hranica MR – Komárom – diaľnica M1.

Druhým najvýznamnejším cestným ťahom prechádzajúcim v blízkosti riešeného územia je cesta I. triedy I/63 (Bratislava - Dunajská Streda – Komárno - Štúrovo), ktorá je jedným z najvýznamnejších cestných ťahov prechádzajúcich územím juhozápadného Slovenska.

Ďalšími významnými regionálnymi cestnými ťahmi prechádzajúcimi v blízkosti riešeného územia sú:

- cesta II. triedy II/509 (Štúrovo-Bajč),
- cesta II. triedy II/589 (Kolta-Chotín).

Miestne komunikácie majú bezprašnú povrchovú úpravu (všetky miestne komunikácie majú spevnený povrch) a rôzne šírkové a smerové usporiadanie. Medzi cestou a oploteniami rodinných domov sú úzke pásy zelene a stromov. Pre bezpečnosť cestnej premávky je potrebné ďalej rozvíjať miestny systém chodníkov, ako aj skvalitniť miestne komunikácie.

V strednodobom horizonte je potrebná rozsiahla rekonštrukcia miestnych komunikácií, ako aj vybudovať nové (napr. vo vinohradníckej oblasti Sutyúvölgy). V strednodobom horizonte je potrebné aj rozšírenie chodníkového systému v obci.

V perspektíve dopravnú polohu záujmového územia kladne ovplyvní aj výstavba plánovanej rýchlostnej komunikácie R7 (Bratislava – Dunajská Streda – Nové Zámky – Lučenec).

Železničná doprava

Obec Modrany nie je priamo napojená na európsky železničný systém. Najbližšia železničná stanica je vzdialená na 13 km od obce, nachádza sa v obci Nová Vieska (na východ od obce Modrany, okres Nové Zámky) na trati č. 130: Bratislava - Nové Zámky - Štúrovo - Szob (MR). Trať č. 130 je dvojkolajnicová a elektrifikovaná. Na západ od obce vo vzdialenosti 14 km sa nachádza ďalšia železničná stanica (v obci Chotín), na železničnej trati Komárno - Nové Zámky (ide o jednokolajnicovú a elektrifikovanú trať).

Hromadná doprava

Integrovaný regionálny systém hromadnej dopravy zabezpečuje organizáciu a prepojenie hlavných zložiek hromadnej cestnej dopravy v hlavných smeroch pohybu cestujúcich, ktorými pre riešené územie sú:

- cesty do obvodného/okresného centra Komárno (24 km),
- cesty do najväčšieho regionálneho centra Nové Zámky (37 km),
- cesty do regionálneho uzla Štúrovo (37 km),
- cesty do hlavného mesta Bratislava (125 km) na linke Štúrovo - Komárno - Veľký Meder - Dunajská Streda - Bratislava.

Najväčší podiel na hromadnej preprave osôb do zamestnania, škôl, úradov a za nákupmi má autobusová preprava prostredníctvom prímestských liniek, ktoré zabezpečuje prevažne SAD Nové Zámky a.s..

Ostatné druhy dopravy

Konfigurácia terénu, rozmiestnenie funkcií bývania, vybavenosti, práce, rekreácie a relatívne málo frekventovaný charakter dopravy v sídle dávajú predpoklady k významnejšiemu postaveniu bicyklovej dopravy ako jedného zo základných vnútrostránkových dopravných systémov a ekologicky najefektívnejšieho druhu dopravy.

V blízkosti riešeného územia (11 km južne od obce) prechádza najdôležitejšia cyklistická trasa na Slovensku, Dunajská cykloturistická cesta, ktorá má veľký medzinárodný význam (je súčasťou cesty EuroVelo6, ktorá vedie od Atlantiku až k Čiernemu moru).

Letisko s verejnou prepravou osôb a nákladov sa nachádza v 125 km vzdialenosti v Bratislave, resp. na území Maďarska v Budapešti. Regionálnym letiskom v Nitrianskom kraji je medzinárodné verejné letisko pre nepravidelnú leteckú dopravu v Nitre – Janíkovciach, ktorému bol udelený medzinárodný štatút. Regionálne športové letisko sa nachádza v meste Nové Zámky.

Tab. č. 31: Stav technickej infraštruktúry

Infraštruktúra	Ukazovateľ	Súčasný stav	Budúci stav
Pošta	áno/nie	áno	áno
Káblková televízia	áno/nie	áno	áno
Verejný vodovod	pokrytie v %	100%	100%
Vlastný zdroj pitnej vody	áno/nie	áno	áno

Verejná kanalizácia dažďová	pokrytie v %	0%	100%
Kanalizačná sieť pripojená na ČOV	pokrytie v %	0%	100%
Rozvodná sieť plynu	pokrytie v %	99%	100%
Pripojenie na sieť internet	ISDN	30%	100%
Verejný internet	áno/nie	nie	áno
Verejný prístupový bod	áno/nie	áno	áno
Internetová kaviareň	áno/nie	nie	áno
Počet počítačov pre verejný prístup do siete internetu	počet	0	2
Pokrytie signálom Orange	%	85%	100%
Pokrytie signálom Telekom	%	0%	100%
Pokrytie signálom O ₂	%	0%	100%
Verejné studne	počet	0	3
Pramene pitnej vody	počet/výdatnosť	4	4
Vodojemy	počet/objem	2	2
Priemyselná zóna poľnohospodárska	počet firiem	3	1
Priemyselná zóna skladové hospodárstvo	skladová plocha v m ²	nie	nie
Skládka TKO	áno/nie	nie	nie
Separovaný zber	áno/nie	áno	áno
Zberný dvor pre separovaný zber	áno/nie	nie	áno
Kompostovisko	áno/nie	nie	áno
Cintorín	počet	1	1
Dom smútku	počet	1	1

Zásobovanie pitnou a úžitkovou vodou

Obec Modrany má vybudovaný verejný vodovod, obec je zásobovaná kvalitnou pitnou vodou z miestnej studne.

Stav vodovodnej siete umožňuje pre obyvateľov obce, ako aj organizáciám a podnikateľom napojiť sa na pitnú vodu z verejného vodovodu.

V strednodobom horizonte je potrebné realizovať zavedenie verejného vodovodu do vinohradníckej oblasti Sutyúvölgy.

Kanalizácia a čistenie odpadovej vody

Splašková verejná kanalizačná sieť v obci Modrany nie je vybudovaná, odpadové vody sú odvádzané do žump a septikov, ktoré často nie sú dobre izolované, v dôsledku čoho dochádza ku znečisťovaniu podzemných vôd prvého vodného horizontu.

V strednodobom horizonte je potrebné vybudovať splaškový verejný kanalizačný systém a miestnu čističku odpadových vôd. Zabezpečením odvedenia odpadových vôd na čističku odpadových vôd sa zlepšia podmienky rozvoja obce z hľadiska rozvoja bytovej výstavby, priemyslu a cestovného ruchu.

Dažďové vody z komunikácií, z nehnuteľností a zo spevnených plôch sú odvádzané jestvujúcimi prícestnými odvodňovacími rigolmi.

Zásobovanie elektrickou energiou, verejné osvetlenie

V súčasnosti obec Modrany je zásobovaná elektrickou energiou na dobrej úrovni, výkon transformátorov vyhovuje súčasným požiadavkám obce.

Verejné osvetlenie je riešené inštalovaním výbojkových svietidiel na jestvujúcich elektrických betónových stĺpoch. Verejné osvetlenie obce je po rozsiahlej rekonštrukcii.

Zásobovanie plynom

Obec Modrany je plno plynofikovaná. Zemný plyn je v prevažnej miere využívaný na vykurovanie, prípravu teplej vody a varenie. V prípade výstavby nových rodinných domov, objektov občianskej vybavenosti je možnosť predĺženia plynových rozvodov k týmto objektom.

Telekomunikácie

Rozvoj telekomunikácií za posledné desaťročie zaznamenal výrazný kvantitatívny i kvalitatívny rast, predstihujúci mnohonásobne rozvoj ostatných odvetví technickej infraštruktúry. Je to jednak prestavbou a rekonštrukciou pevnej telefónnej siete a ústrední, ale hlavne rozvojom mobilných telefónnych systémov a ich plošného uplatnenia a rozvojom internetovej siete.

Obec Modrany má dobré GSM pokrytie len od mobilného operátora: Orange a.s., signály T-Mobile a.s. a Telefónica O2 a.s. V obci Modrany je dostupný širokopásmový, avšak kvalita stability ako aj rýchlosť internetu sú nedostatočné.

Obecný rozhlas

Ústredňa obecného rozhlasu v obci Modrany je umiestnená v samostatnom priestore obecného úradu. Rozvody obecného rozhlasu sú vzdušné, čiastočne vedené na betónových stĺpoch elektrického rozvodu, čiastočne sú rozvody vedené aj na drevených stĺpoch slaboprúdových telekomunikačných rozvodov. Amplióny obecného rozhlasu sú umiestnené na najfrekvencovanejších miestach obce a pri hlavných komunikáciách. Amplióny a rozvody obecného rozhlasu si vyžadujú v budúcnosti celkovú rekonštrukciu.

Elektronická siréna

Pre potrebu varovania obyvateľstva a vyznutenia osôb v prípade nepredvídaných okolností je umiestnená na obecnom kultúrnom dome elektronická siréna a je ovládaná miestne z obecného úradu. Ovládanie je možné aj centrálné z obvodného/okresného mesta Komárno.

Hospodársko-ekonomický potenciál obce

Ekonomický potenciál obce je nižší ako priemer Slovenska (čo naznačovali aj ukazovatele, ako priemerná mesačná nominálna mzda a vzdelanostná štruktúra pracovnej sily v predchádzajúcich kapitolách), avšak vplyvom rozvoja cestovného ruchu sa môže stať veľmi prosperujúcim vidieckym sídlom.

Širší priestor obce – obvod/okres Komárno – patrí do kategórie priemyselno-poľnohospodárskych regiónov SR. Z pohľadu makroekonomickej štruktúry rozhodujúce postavenie majú poľnohospodárstvo, potravinársky a elektrotechnický priemysel - odvetvia nenáročné na kvalifikačnú úroveň pracovnej sily.

Poľnohospodárstvo

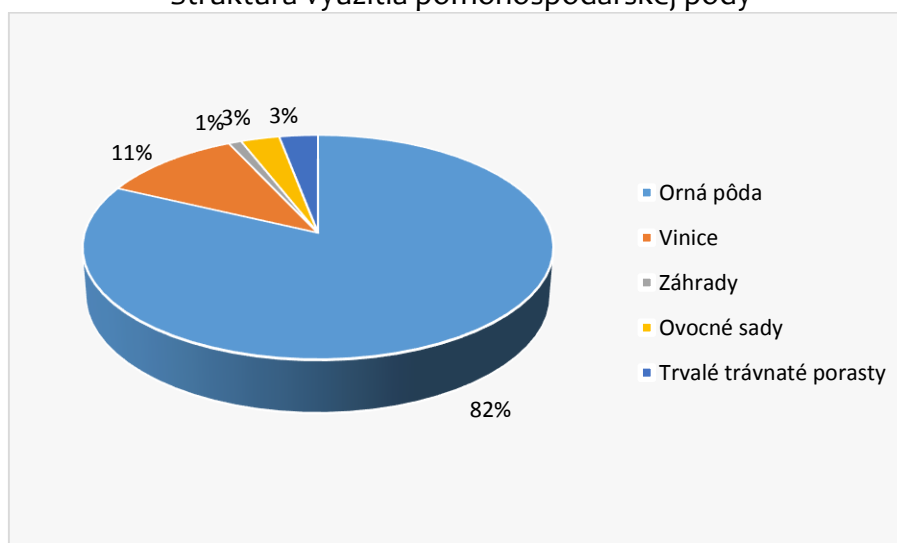
Poľnohospodárstvo je najrozšírenejšou aktivitou v záujmovom území. Celková výmera poľnohospodárskeho pôdneho fondu v obci je 1 900,5 ha, čo predstavuje 70 % z jej celkovej výmery. O intenzívnej poľnohospodárskej výrobe svedčí aj vysoký podiel poľnohospodárskej pôdy využívanéj ako orná pôda - 82 %.

Tab. č. 32: Štruktúra poľnohospodárskeho pôdneho fondu v obci (v m²)

Obec	Celková výmera	Poľnohospo-dárska pôda	Orná pôda	Chmelnice	Vinice	Záhrady	Ovocné sady	Trvalé trávne porasty
Modrany	27 065 673	19 005 762	15 638 970	0	2 096 967	287 904	462 738	519 183

Zdroj: ŠÚ SR, 2015

Štruktúra využitia poľnohospodárskej pôdy



Zdroj: Vlastné spracovanie, ŠÚ SR, 2015

Najvýznamnejším agropodnikom riešeného územia je Poľnovitis s.r.o., zaoberajúci s vinohradníctvom (zamestnáva cca 15 zamestnancov).

Rastlinná produkcia je výrazne ovplyvňovaná produkčným potenciálom pôd. Záujmový región patrí do vysokoprodukčnej poľnohospodárskej oblasti Slovenska, dobré prírodné a klimatické podmienky územia vytvorili predpoklady pre pestovanie všetkých poľnohospodárskych plodín Slovenska.

Rastlinná výroba regiónu obce sa zameriava prevažne na výrobu obilnín (najviac sa pestujú pšenica ozimná a jarná, sladovnícky jačmeň, kukurica na siláž a krmivo), ktoré zaberajú plochu tradične viac ako 2/3 ornej pôdy. Ďalšími významnými komoditami sú olejniny (repka olejná, slnečnica), cukrová repa a d'ateliny. K významným plodinám regiónu, pestovaným aj na ornej pôde aj v záhradách, patria zeleniny. Najviac sa pestujú uhorky, paprika, paradajky a kapusta.

Pre obec Modrany je špecifické pestovanie vínnej révy. Výmera viníc predstavuje až 11,0% výmery poľnohospodárskeho pôdneho fondu. Mnohí občania obce vlastní vinohrady s chalupou alebo pivnicou. Väčšina týchto občanov pestuje hrozno len pre vlastnú rodinu (pre vlastnú konzumáciu a výrobu vína pre seba), nie na predaj. Pri pestovaní viniča hroznorodého najväčšie zastúpenie majú odrody veltlín zelený, silvánske zelené, rizling rýnsky a vlašský, svätovavrinské a iné. Okrem týchto muštových odrôd sa pestujú i stolové (muškát ottonel, irsai oliver).

Živočišna výroba je druhou základnou časťou poľnohospodárskej výroby, ktorej prvoradou úlohou je produkcia živočišných výrobkov pre spotrebu obyvateľstva, ako aj poskytovanie ďalších surovín pre priemyselnú výrobu. Nosným programom živočišnej výroby záujmového územia bol v minulosti chov ošípaných, avšak v súčasnosti ich stav výrazne poklesol (prevažná väčšina stajní je prázdna), bývalé poľnohospodárske areály predstavujú veľký potenciál na rozvoj výrobnopodnikateľských aktivít, ktoré nie sú povolené v zastavanom území obce. Chov hydiny v prídomových hospodárstvach je orientovaný hlavne na sliepky, kačice a na produkciu vajec.

Všetky opatrenia v rastlinnej a živočišnej výrobe sa musia smerovať k tomu, aby sa dosiahla primeraná rentabilita výroby, za dodržania pravidiel ochrany vôd, pôdy a ovzdušia. Z ekologického hľadiska je dôležité podstatné obmedzenie používania anorganických hnojív a chemických prípravkov na ochranu rastlín. V rastlinnej výrobe sa i do budúcnosti predpokladá zachovanie jej intenzity s podmienkou udržiavania ekologickej stability poľnohospodárskej krajiny.

Obec (ako aj jej mikropriestor) poskytuje výborné možnosti pre poľovníkov prakticky na celom svojom území, kde vďaka ochrane a cieľavedomej starostlivosti žije široká škála poľovnej zveri (srnec, zajac, bažant).

Priemysel

Rozvoj priemyslu v mikropriestore obce (v okrese/obvode Komárno) je v podstate spojený s realizáciou programu industrializácie zo 60-tych rokov, ktorého cieľom bolo vybudovanie priemyselnej základne v dovtedy ekonomicky slabo rozvinutých a prevažne poľnohospodársky orientovaných oblastiach. Okrem spoločensko-politických faktorov sa v lokalizácii priemyslu v danom regióne uplatnili aj ďalšie faktory, a to hlavne dostatok pracovnej sily a čiastočne ekonomicko-geografická poloha.

Priemyselná výroba obce je slabá - predstavujú ju odvetvia zastúpené predovšetkým samostatne zárobkovo činnými osobami so svojimi aktivitami, ako

stolárstvo, zámočníctvo, výroba drevených predmetov atď., avšak pár firiem má výraznejší objem výroby (výroba nealkoholických nápojov, výroba hroznového a ovocného vína, [MV. BRIDGE s.r.o.]).

Medzi základné ciele obce z hľadiska riešenia rozvoja priemyselnej výroby patrí vytvorenie podmienok pre rozvoj hospodárskych aktivít obce, pre tvorbu nových pracovných príležitostí a rozvoj zamestnanosti na území obce, predovšetkým pre miestne pracovné sily.

Trhové služby, maloobchod

Škála poskytovaných trhových služieb v obci je veľmi úzka a aj tie sa vo väčšine prípadov rozvíjajú na základe živnostenských oprávnení a v prevažnej miere v priestoroch rodinných domov (prípadne vo vyčlenených priestoroch pre tento účel). V obci sa nachádzajú služby, ako: kadernícke služby, sprostredkovateľská činnosť v oblasti obchodu a služieb, pohostinské služby, obchodná činnosť s ovocím, zeleninou a kvetmi, poskytovanie služieb pre poľnohospodársku rastlinnú výrobu, oprava a údržba poľnohospodárskych strojov; prenájom poľnohospodárskych strojov a zariadení, cestná nákladná doprava, predaj nápojov na priamu konzumáciu, služby pre rastlinnú a živočíšnu výrobu bez veterinárnych služieb, účtovnícke práce, výroba odevov, zákazkové krajčírstvo, vrátane krajčírskych služieb, atď.

K 1.10.2011 v obci sa nachádzalo 2 pohostinstvá, 1 vináreň, 3 potraviny, 1 obchod textilu, 1 obchod zmiešaného tovaru, 1 obchod záhradkárskych potrieb.

Záverečnú časť pohybu materiálnych produktov na ich ceste od výroby k spotrebe zabezpečuje maloobchod, ktorého cieľom je predaj vyrobených tovarov spotrebiteľom.

Priemerný obrat maloobchodov na jedného obyvateľa je nižší než celoslovenský priemer, čo je dôvodom nízkych finančných príjmov tunajšieho obyvateľstva.

Poštový úrad sa nachádza v centre obce. Zariadenie peňažných služieb (okrem Poštovej banky a.s. na poštovom úrade) najbližšie k riešenému územiu sa nachádza v susednej obci Bátorove Kosihy (Slovenská sporiteľňa a.s.).

Podnikateľská aktivita

K 31.12.2014 v obci bolo 106 aktívnych ekonomických subjektov. Z celkového počtu podnikateľských subjektov v obci výraznú väčšinu majú fyzické osoby - 66%. Podnikateľská aktivita vyjadrená podielom fyzických a právnických osôb na celkovom počte obyvateľstva je relatívne dobrá. Rozhodujúca väčšina podnikateľov vyvíja svoju činnosť v službách. Z pohľadu zamestnanosti efektívna by bola podpora aktivít vykonávaných fyzickými osobami v rámci živnostenského podnikania.

Tab. č.33: Vývoj počtu fyzických osôb - podnikateľov v obci v období 2004-2014

2004	2005	2006	2007	2008	2009	2010	2011	2012	2013	2014
67	70	73	83	93	93	92	82	84	81	74

Zdroj: ŠÚ SR, 2015

Tab. č.34: Vývoj počtu fyzických osôb - živnostníkov v obci v období 2004-2014

2004	2005	2006	2007	2008	2009	2010	2011	2012	2013	2014
60	64	67	76	85	86	87	76	80	77	70

Zdroj: ŠÚ SR, 2015

Tab. č.35: Vývoj počtu fyzických osôb – slobodné povolania v obci v období 2004-2014

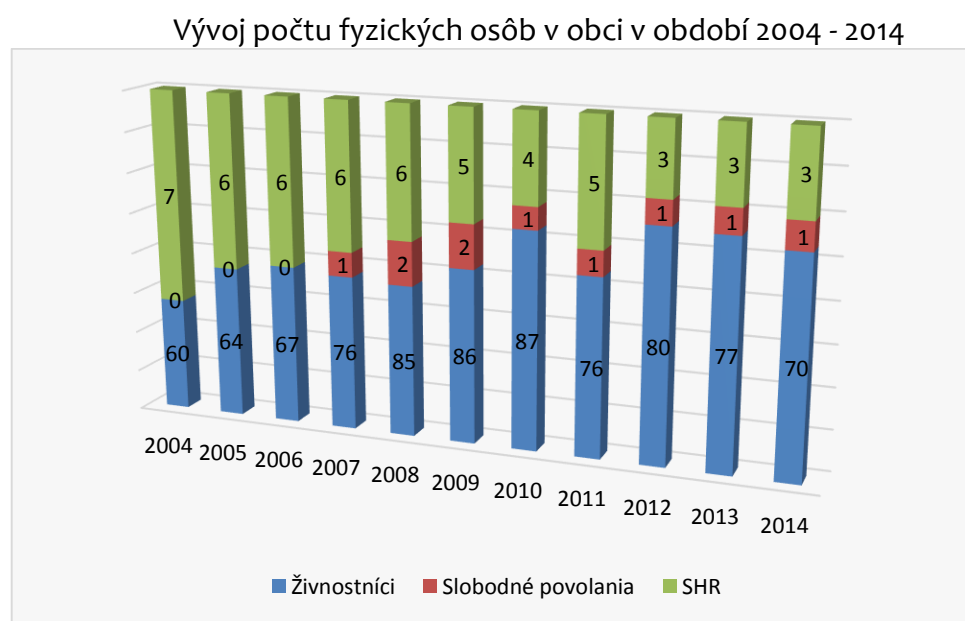
2004	2005	2006	2007	2008	2009	2010	2011	2012	2013	2014
0	0	0	1	2	2	1	1	1	1	1

Zdroj: ŠÚ SR, 2015

Tab. č.36: Vývoj počtu fyzických osôb - samostatne hospodáriacich roľníkov v obci v období 2004-2014

2004	2005	2006	2007	2008	2009	2010	2011	2012	2013	2014
7	6	6	6	6	5	4	5	3	3	3

Zdroj: ŠÚ SR, 2015



Zdroj: Vlastné spracovanie, ŠÚ SR 2015

Tab. č.37: Vývoj počtu právnických osôb ziskových v obci v období 2004-2014

2004	2005	2006	2007	2008	2009	2010	2011	2012	2013	2014
6	8	9	11	11	12	14	15	15	21	22

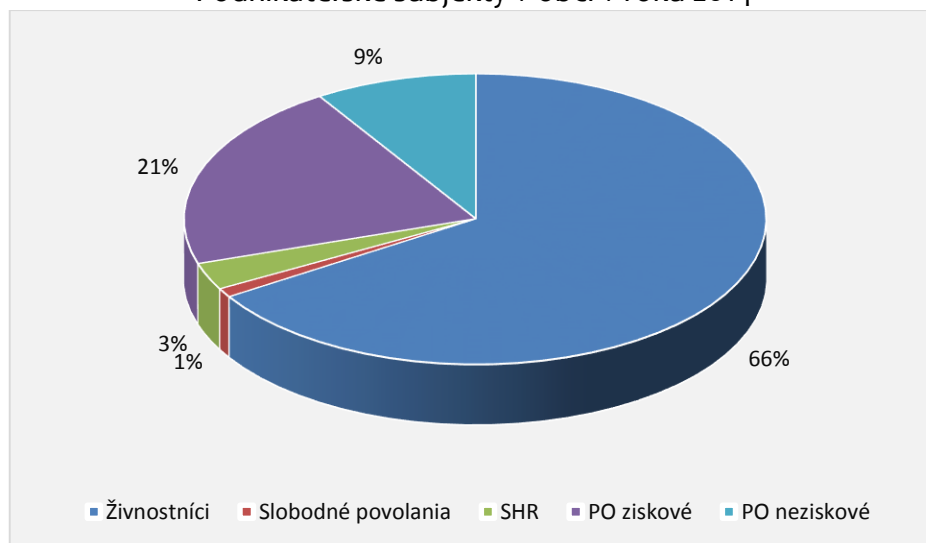
Zdroj: ŠÚ SR, 2015

Tab. č.38: Vývoj počtu právnických osôb neziskových v obci v období 2004-2014

2004	2005	2006	2007	2008	2009	2010	2011	2012	2013	2014
6	7	7	7	8	8	8	9	9	9	10

Zdroj: ŠÚ SR, 2015

Podnikateľské subjekty v obci v roku 2014



Zdroj: ŠÚ SR, 2015, vlastné spracovanie

Tab. č. 39: Zoznam podnikateľov subjektov so sídlom v obci Modrany

Názov podnikateľských subjektov
Alex Tour Slovakia s. r. o.
ANDORA s. r. o.
BAU-NOVA É&L s. r. o.
CARS-SLOVAKIA s. r. o.
É&L stavby s. r. o.
Ekologické bývanie s. r. o.
ERITA spol. s r. o.
FEKKO-Stav s. r. o.
GENCO FINANCE spol. s r. o.
L&S Modrany spol. s r. o.
MAJ Modrany, s. r. o.
Ma-Zo Stav s. r. o.
MetAnyx494 spol. s r. o.
Miestny národný výbor Modrany
Multi Foods s. r. o.
MV. Bridge s. r. o.
ORIENTAL BLEND, spol. s r. o.
Poľnohospodárske výrobné-obchodné družstvo
Poľnovitis s. r. o.
RENEM s. r. o.
RSV servis s. r. o.
SECRET 4You spol. s r. o.
TAILOR'S s. r. o.
TOP STAV É&A s. r. o.
Triranta s. r. o.
VARIMET s. r. o.
ZOET s. r. o.
Zoltán Csikész - FAMILY INVESTMENTS, s. r. o.

Judita Szűcssová
František Szabó - ARTEX
Mária Kovács - ABC
Marián Bóna - NORMA
Ján Czibor
Peter Szabó
Róbert Varga
István Szabó
Eva Vargová
Terézia Igarová - GÓL HOSTINEC
Adriana Kun - Adriana
Pavol Bajza - FOREX
Ján Varga
Alžbeta Czompálová - Účtovná kancelária
Ing. Tibor Mík - MTPROJEKT
Štefan Igar
Peter Szabó - ORIGINAL
Alžbeta Szabóová - Rozličný tovar
Henrieta Dosztálová
Emőke Szűcssová
Marta Fábriková - FAMATEX

Zdroj: OR SR, ŽR SR 2015

Cestovný ruch

Cestovný ruch je interdisciplinárne odvetvie hospodárstva, na jeho realizácii sa podieľa mnoho ďalších oblastí, ako sú poľnohospodárstvo, priemysel, stavebníctvo, služby a pod. Predstavuje komplex vzťahov a javov, ktoré výrazne prispievajú k tvorbe pracovných miest, navyše investičné náklady na pracovné miesta sú nižšie než v priemysle.

Podporu cestovného ruchu v Slovenskej republike, práva a povinnosti fyzických osôb a právnických osôb pôsobiach v cestovnom ruchu, tvorbu koncepčných dokumentov a financovanie rozvoja cestovného ruchu upravuje zákon č. 91/2010 Z.z. v znení č. 556/2010 Z. z., 386/2011 Z. z., 352/2013 Z. z., 415/2013 Z. z. o podpore cestovného ruchu. § 6 tohto zákona definuje pôsobnosť obcí nasledovne:

- obec v cestovnom ruchu

- a) môže iniciovať vznik oblastnej organizácie a podieľa sa na spolufinancovaní jej aktivít,
- b) spolupracuje s organizáciami cestovného ruchu pri tvorbe programov a plánov hospodárskeho, sociálneho a kultúrneho rozvoja na území obce vrátane koncepcie rozvoja cestovného ruchu na území obce, ročného plánu aktivít a monitorovacej správy o vývoji cestovného ruchu na území obce,
- c) tvorí programy, plány, stratégie a koncepcie rozvoja cestovného ruchu,
- d) vytvára vlastné finančné zdroje na realizáciu aktivít v cestovnom ruchu,
- e) buduje infraštruktúru podporujúcu aktivity v cestovnom ruchu, ktorá spadá do pôsobnosti obce,
- f) sústreďuje štatistické údaje o cestovnom ruchu v obci,

- g) spolupracuje s ústrednými orgánmi štátnej správy a s orgánmi vyššieho územného celku pri realizácii štátnej politiky cestovného ruchu v Slovenskej republike,
- h) podieľa sa na uplatňovaní mechanizmu fungovania jednotnej prezentácie Slovenskej republiky v zahraničí.

Stratégia rozvoja cestovného ruchu Slovenska do roku 2020 na základe kultúrneho, historického a prírodného potenciálu cestovného ruchu na Slovensku z dlhodobého hľadiska predurčuje hlavné druhy cestovného ruchu, ktorými sú:

- letný cestovný ruch,
- zimný cestovný ruch,
- kúpeľný a zdravotný cestovný ruch,
- kultúrny a mestský cestovný ruch
- kongresový cestovný ruch,
- vidiecky cestovný ruch a agroturistika
- doplnkové formy cestovného ruchu

Na základe hore uvedenej klasifikácie nosných foriem cestovného ruchu Slovenska obec Modrany má reálny potenciál predovšetkým pre rozvoj:

- letnej rekreácie - hobby turizmus, cykloturizmus, rôzne alternatívne tzv. soft formy cestovného ruchu, poľovnícky cestovný ruch,
- vidieckej turistiky vrátane agroturistiky.

Z miestnych lokalít turistický význam majú:

- pivničný rad **Sutyúvölgy** – s množstvom vínnych pivníc poskytujúcich jedinečnú atmosféru južnoslovenskej vinohradníckej oblasti, tu sa každoročne organizuje niekoľkodňový **GASTRO – VÍNNY FESTIVAL** s účasťou niekoľkých tisícov návštevníkov z blízkeho, ale aj širokého okolia, aj zo zahraničia,
- reformovaný kostol – v súčasnosti kostol v klasicistickom slohu postavený v rokoch 1687-1691 prestavbou gotického kostola, v roku 1763 prestavaný po zemetrasení, zvonica pri kostole z roku 1749.

V záujmovom regióne okrem vyššie uvedených foriem cestovného ruchu sú veľmi dobré predpoklady aj pre kulinársku turistiku - návštevníkov obce môže prilákať aj vychýrenou maďarskou a slovenskou kuchyňou. Kuchyňa obce (ako i jej mikropriestoru), ktorá je vzácnou zmesou tradícií a kultúr (ktoré sa na tomto území dlhodobo dotvárali), je oddávna založená na troch princípoch: vynikajúca kvalita surovín, generáciami k dokonalosti dopracované tradičné receptúry a dostatok času a poctivosti pri príprave jedál (varenie je doteraz v mnohých rodinách láskyplným obradom).

Cestovný ruch v mikropriestore obce

Turista necestuje len do konkrétneho zariadenia alebo do konkrétneho mesta či obce, ale vníma príslušný región ako celok. Preto je potrebné, aby ponuky cestovného ruchu boli navzájom regionálne zosúladené, rozvíjané a uplatňované. Z týchto dôvodov sa nedá vnímať rozvoj cestovného ruchu v obci Modrany izolovane od rozvoja cestovného ruchu v regióne obce a preto i tento materiál posudzuje stav a navrhuje rozvoj cestovného ruchu v tomto kontexte.

Širší priestor obce Modrany sa vyznačuje diverzitou vidieckej krajiny, zachovalým jedinečným ľudovým umením, zvykmi a folklórom, čo vytvára priaznivé predpoklady pre rozvoj vidieckeho turizmu a agroturistiky.

Obec je súčasťou Podunajského turistického regiónu (okresy Dunajská Streda, Komárno, územie obvodu Štúrovo (JV časť okresu Nové Zámky) a 2 obce okresu Senec, nachádzajúce sa v tesnej blízkosti Dunaja (Hamuliakovo, Kalinkovo)), ktorý je zaradený do kategórie s národným významom. K subregiónom s vyprofilovaným cestovným ruchom patria Malý Žitný ostrov (vrátane vodného diela Gabčíkovo) väzbou na Szigetköz v MR, Dunajská Streda, Veľký Meder, Komárno, Štúrovo väzbou na Ostrihom.

Ponuka služieb CR ešte nie je dostatočne široká a kvalitná. Napriek tomuto stavu v regióne pokladajú odvetviu veľký význam, čoho je dôkazom, že rozvoj cestovného ruchu je integrálnou súčasťou strategických rozvojových plánov od miestnej po regionálnu úroveň. Tak isto spoločný postup v rozvoji cestovného ruchu je jednou z najčastejších tém cezhraničnej hospodárskej spolupráce, na projektovom území hlavne medzi slovenskými a maďarskými oblasťami. Podunajský región zo strednodobého hľadiska je považovaný za región nadregionálneho významu, z dlhodobého hľadiska za národného významu.

Druhy turizmu:

- Silný domáci turizmus
- V letnom období aj prízjazdový turizmus najmä z ČR a MR
- Dlhodobý pobytový turizmus –v letnom období
- Inak krátkodobé pobyty a silná jednodenná návštevnosť

Formy turizmu:

- Letný pobytový turizmus pri vode, vodné športy
- Letný pobytový pri termálnej vode
- Poznávací turizmus –historické dedičstvo

Aktivity s najvyšším dlhodobým potenciálom:

- Pobyť / rekreácia pri vode
- Vodné športy
- Vodná turistika / vodáctvo
- Pobyť/rekreácia pri termálnej vode
- Cykloturistika
- Vidiecky turizmus
- Poznávací turizmus

V súčasnosti je región vyhľadávaný najmä menej solventnou klientelou ako miesto lacnej dovolenky. Zo zahraničia dovolenkári z Čiech s nízkym rozpočtom na pobyt a hostia zo susedného Maďarska, často kvôli etnickým väzkom. Nízky podiel na ubytovacej kapacite SR a jej podpriemerné využitie v dôsledku len jednej, krátkej sezóny. Región má predpoklady zlepšenia svojej pozície na trhu. K tomu je potrebné využiť os Dunaja (a jeho bezprostredné okolie), na ktorej sa rozvíja v posledných rokoch medzinárodný turizmus. Druhou šancou sú zdroje termálnej vody. Nutné je však budovať zariadenia, ktoré sa kvalitou svojej ponuky vyrovnajú úrovni v susednom Maďarsku. V takom prípade je reálne získať aj solventnejšiu klientelu v porovnaní so súčasnosťou.

Cykloturistika

Po protipovodňovej hrádzi Dunaja prechádza Dunajská cyklocesta, ktorá je jednou z najnavštevovanejších cyklotrás v Európe. Je súčasťou cesty EUROVELO 6, ktorá má dĺžku 4448 km a nazýva sa aj riečna trasa, lebo vedie pozdĺž veľkých európskych riek - väčšiny Loiry, časti Saôny, krátkej časti horného toku Rýnu a takmer celej dĺžky druhej najväčšej európskej rieky Dunaj, čím spája francúzske atlantické pobrežie s rumunským mestom Constanta pri Čiernom mori. Dunajská cyklocesta prechádza rozmanitou riečnou krajinou a historickými mestečkami. Čo ju ale robí najviac príťažlivou je jej pomerne nízka náročnosť, keďže vedie stále po rovine popri toku Dunaja. Cyklocesta bola v roku 2014 pokrytá asfaltovým povrchom na úseku Komárno – Iža – Patince – Radvan nad Dunajom – Moča – Kravany nad Dunajom a boli tu vybudované dve cyklistické odpočívadlá. Je pripravená projektová dokumentácia na chýbajúci úsek EUROVELO 6 v území Komárno – Čičov.

V mikropriestore obce najvýznamnejšími turistickými cieľmi sú:

- mesto Komárno – mesto je významným kultúrnym centrom (je sídlom mnohých kult. inštitúcií: Jókaiho divadlo, Univerzita Jánosa Selyeho) a hraničným priechodom do Maďarska; najväčšou turistickou atrakciou je Mestská pamiatková zóna, Národná kultúrna pamiatka - pevnostný systém Komárna,
- mesto Hurbanovo – najväčšou turistickou atrakciou mesta je Slovenská ústredná hvezdáreň; hvezdáreň poskytuje programy pre verejnosť: projekciu videofilmov s astronomickou tematikou a v prípade priaznivého počasia verejné pozorovanie astronomických objektov,
- mesto Štúrovo – mesto s atraktívnym termálnym kúpaliskom Vadaš,
- mesto Komárom (na území Maďarskej republiky) – mesto je významným centrom kúpeľného cestovného ruchu,
- mesto Esztergom (na území Maďarskej republiky) – mesto je vstupnou bránou do malebného Dunajského ohybu, mesto nazývané „maďarský Rím“ (v meste sa nachádza monumentálna Bazilika postavená medzi rokmi 1822-1869 v klasicistickom slohu, ktorá patrí medzi najväčšie sakrálne stavby v strednej Európe) ročne navštívi vyše milióna turistov,
- obec Patince – najvyhľadávanejšia kúpeľná obec na južnom Slovensku, od júna 2006 termálne kúpalisko má celoročnú prevádzku,
- obec Iža – vyhľadávaná obec s významnou arch. Lokalitou - otvorené sídlisko z doby rímskej – Kelemantia,
- lokalita vínnej turistiky v blízkych obciach (Marcelová, Bátorove Kosihy, Moča atď.).

Súčasná úroveň návštevnosti obce je relatívne dobrá, cestovný ruch však má výrazne väčší, zatiaľ nevyužitý potenciál.

V blízkej budúcnosti prvoradou úlohou pre rozvoj cestovného ruchu v obci bude:

- rozvíjať a skvalitniť služby cestovného ruchu,
- rozvíjať kvalitnú propagáciu a marketingové aktivity produktov a tak zabezpečovať efektívne využitie už existujúcich, ako aj plánovaných služieb cestovného ruchu.

V ďalšom rozvoji rekreačnej funkcie obce veľké rezervy predstavujú:

- Vinohradnícka oblasť **Sutyúvölgy** – zavedenie vodovodu a vybudovanie miestnych komunikácií,
- v blízkosti obce prechádza medzinárodná Dunajská cyklistická cesta,
- lokálna vínná cesta ako súčasť **Podunajskej vínnej cesty**.

Sociálna infraštruktúra - občianska vybavenosť obce

Sociálnu infraštruktúru a občiansku vybavenosť v obci charakterizujú zariadenia v oblasti administratívy, kultúry, športové a sociálne zariadenia. Vybavenosť obce službami je rozmanitá a ich účel závisí od ľudských zdrojov, tradícií, podmienok a špecifických daností okolitého mikropriestoru.

Administratíva

V zmysle zákona o obecnom zriadení obec má dva orgány: obecné zastupiteľstvo a starosta obce. Každý z orgánov obce má svoje samostatné postavenie dané ústavou a zákonmi a nie sú vo vzťahu vzájomnej podriadenosti či nadriadenosti. Obyvatelia obce nepriamo, prostredníctvom týchto dvoch orgánov vykonávajú samosprávu obce. Ďalšie orgány, ako je napr. obecný úrad, komisie a pod. sú len odvodenými orgánmi obecného zastupiteľstva. Obecný úrad, ktorý je výkonným orgánom obecného zastupiteľstva a starostu, zabezpečuje organizačné a administratívne veci obecného zastupiteľstva a starostu, ako aj orgánov zriadených obecným zastupiteľstvom. Stavebné povolenia pre obec sa vydávajú na Spoločnom stavebnom úrade v obci Bátorove Kosihy.

Tab. č. 40: Spádovosť obce Modrany

Ukazovateľ	Hodnota
Sídlo matričného úradu	Modrany
Sídlo pracoviska daňového úradu	Hurbanovo
Sídlo pracoviska Obvodného oddelenia policajného zboru	Bátorové Kosihy
Sídlo Okresného súdu	Komárno
Sídlo Okresného riaditeľstva Hasičského a záchranného zboru	Komárno
Sídlo pracoviska obvodného úradu	Komárno
Sídlo Územnej vojenskej správy	Nitra
Sídlo územného Úradu práce, sociálnych vecí a rodiny	Komárno
Sídlo Obvodného úradu životného prostredia	Komárno

Zdroj: ŠÚ SR

Školstvo

V obci sa nachádzajú 2 školské zariadenia – ktoré sú v zriaďovateľskej pôsobnosti obce Modrany:

- materská škola s vých. jaz. maďarským, ktorú v školskom roku 2014/2015 navštevovalo 38 detí,
- základná škola s vyuč. jaz. maďarským (1-9. roč.), ktorú v školskom roku 2010/2011 navštevovalo 101 žiakov.

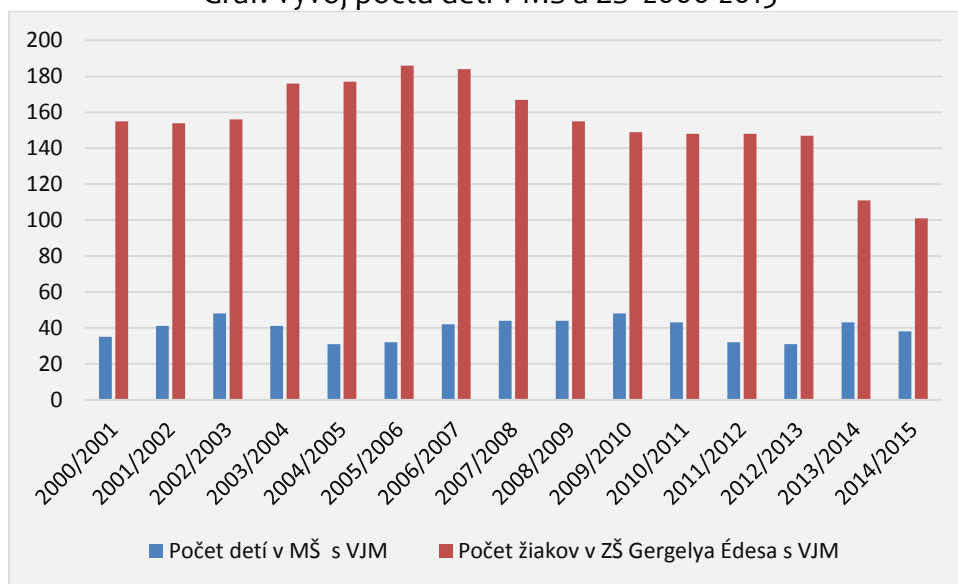
V strednodobom horizonte je potrebné realizovať rozsiahlejšie rekonštrukčné práce na objektoch materskej školy a základnej školy (napr. rekonštrukciu strechy, rekonštrukcia systému ústredného kúrenia, zateplenie fasády).

Tab. č.41: Vývoj počtu detí a žiakov v MŠ a ZŠ v období 2000-2014

Školský rok	Počet detí v MŠ s VJM	Počet žiakov v ZŠ Gergelya Édesa s VJM
2000/2001	35	155
2001/2002	41	154
2002/2003	48	156
2003/2004	41	176
2004/2005	31	177
2005/2006	32	186
2006/2007	42	184
2007/2008	44	167
2008/2009	44	155
2009/2010	48	149
2010/2011	43	148
2011/2012	32	148
2012/2013	31	147
2013/2014	43	111
2014/2015	38	101

Zdroj: Obecný úrad, 2015

Graf: Vývoj počtu detí v MŠ a ZŠ 2000-2015



Zdroj: Obecný úrad, 2015

Zdravotníctvo, sociálne služby

Priamo v riešenom území sa zabezpečujú základné zdravotnícke služby v zdravotnom stredisku, kde je zabezpečená ordinácia všeobecného lekára pre dospelých. Komplexnejšie zdrav. služby sú zabezpečené v susedných obciach (Bátorove Kosihy, Marcelová), resp. v obvodnom/okresnom meste Komárno.

Sociálna služba je činnosť poskytovaná ľuďom v nepriaznivej sociálnej situácii, podpora pri sociálnom začleňovaní a ochrane pred sociálnym vylúčením s cieľom umožniť im zapojenie do bežného života v spoločnosti. Tieto služby a pomoc sú poskytované verejnou správou (štát, samospráva) a súkromnými poskytovateľmi (občianske združenia, neziskové organizácie, cirkevné organizácie atď.).

Sociálna služba je činnosť poskytovaná ľuďom v nepriaznivej sociálnej situácii, podpora pri sociálnom začleňovaní a ochrane pred sociálnym vylúčením s cieľom umožniť im zapojenie do bežného života v spoločnosti. Tieto služby a pomoc sú poskytované verejnou správou (štát, samospráva) a súkromnými poskytovateľmi (občianske združenia, neziskové organizácie, cirkevné organizácie atď.).

Kompetencie obcí v sociálnej oblasti sú rozsiahle a dotýkajú sa všetkých oblastí sociálneho zabezpečenia. Obec má nezastupiteľné miesto pri zabezpečovaní úloh spojených s riešením hmotnej aj sociálnej núdze občanov, sociálnej pomoci, sociálnoprávnej ochrany a sociálnej kurately a najmä v oblasti sociálnych služieb Zákon č.488/2008 Z.z. - zákon o sociálnych službách a o zmene a doplnení zákona č. 455/1991 Zb. o živnostenskom podnikaní (živnostenský zákon) v znení neskorších predpisov (v znení č. 317/2009 Z. z., 332/2010 Z. z., 551/2010 Z. z., 50/2012 Z. z., 185/2012 Z. z., 413/2012 Z. z., 485/2013 Z. z., 185/2014 Z. z., 219/2014 Z. z., 376/2014 Z. z., 345/2015 Z. z.) definuje (v § 80) pôsobnosť obce nasledovne: obec

a) vypracúva, schvaľuje komunitný plán sociálnych služieb vo svojom územnom obvode,

b) utvára podmienky na podporu komunitného rozvoja,

c) je správnym orgánom v konaniach o

1. odkázanosti na sociálnu službu v zariadení pre seniorov, v zariadení opatrovateľskej služby, v dennom stacionári, o odkázanosti na opatrovateľskú službu a odkázanosti na prepravnú službu,
2. zániku odkázanosti na sociálnu službu uvedenú v prvom bode,
3. odkázanosti na sociálnu službu uvedenú v prvom bode po zmene stupňa odkázanosti,
4. povinnosti zaopatrených plnoletých detí alebo rodičov platiť úhradu za sociálnu službu alebo jej časť podľa § 73 ods. 11,

d) vyhotovuje posudok o odkázanosti na sociálnu službu podľa § 51,

e) poskytuje alebo zabezpečuje poskytovanie

1. sociálnej služby v nízkoprahovom dennom centre, nocľahárni, zariadení pre seniorov, zariadení opatrovateľskej služby a v dennom stacionári,
2. nízkoprahovej sociálnej služby pre deti a rodinu,
3. opatrovateľskej služby,
4. prepravnej služby,
5. odľahčovacej služby,
6. pomoc pri osobnej starostlivosti o dieťa,

f) poskytuje základné sociálne poradenstvo,

- g) môže poskytovať alebo zabezpečovať poskytovanie aj iných druhov sociálnej služby podľa § 12,
- h) uzatvára zmluvu
 - 1. o poskytovaní sociálnej služby,
 - 2. o poskytovaní finančného príspevku pri odkázanosti fyzickej osoby na pomoc inej fyzickej osoby pri úkonoch sebaobsluhy a finančného príspevku na prevádzku poskytovanej sociálnej služby neverejnému poskytovateľovi sociálnej služby,
- i) zriaďuje, zakladá a kontroluje nocľaháreň, nízkoprahové denné centrum, nízkoprahovú sociálnu službu pre deti a rodinu s ambulantnou sociálnou službou, zariadenie pre seniorov, zariadenie opatrovateľskej služby a denný stacionár,
- j) môže zriaďovať, zakladat' a kontrolovať aj iné zariadenia podľa tohto zákona,
- k) môže poskytnúť finančný príspevok podľa § 78a ods. 4 na základe písomnej zmluvy podľa osobitného predpisu a kontroluje hospodárenie s ním,
- l) poskytuje podľa § 75 ods.1 a 2 finančný príspevok pri odkázanosti fyzickej osoby na pomoc inej fyzickej osoby pri úkonoch sebaobsluhy a finančný príspevok na prevádzku poskytovanej sociálnej služby neverejnému poskytovateľovi sociálnej služby,
- m) môže poskytovať podľa § 75 ods. 7 finančný príspevok na prevádzku poskytovanej sociálnej služby neverejnému poskytovateľovi sociálnej služby,
- n) môže poskytovať podľa § 75 ods. 8 finančný príspevok pri odkázanosti fyzickej osoby na pomoc inej fyzickej osoby pri úkonoch sebaobsluhy a finančný príspevok na prevádzku poskytovanej sociálnej služby neverejnému poskytovateľovi sociálnej služby,
- o) kontroluje hospodárenie s finančným príspevkom pri odkázanosti fyzickej osoby na pomoc inej fyzickej osoby pri úkonoch sebaobsluhy a s finančným príspevkom na prevádzku poskytovanej sociálnej služby,
- p) ukladá opatrenia na odstránenie zistených nedostatkov pri výkone pôsobnosti ustanovenej v písmene o) a kontroluje ich plnenie,
- q) vedie evidenciu
 - 1. posudkov o odkázanosti na sociálnu službu podľa stupňa odkázanosti fyzickej osoby na pomoc inej fyzickej osoby,
 - 2. rozhodnutí podľa písmena c),
 - 3. prijímateľov sociálnych služieb vo svojom územnom obvode,
- r) vyhľadáva fyzické osoby, ktorým treba poskytnúť sociálnu službu,
- s) poskytuje štatistické údaje z oblasti poskytovania sociálnych služieb štátnym orgánom sociálnych služieb na účely spracovania štatistických zisťovaní a administratívnych zdrojov,
- t) uhrádza poskytovateľovi zdravotnej starostlivosti zdravotné výkony na účely posúdenia odkázanosti na sociálnu službu,
- u) môže poveriť právnickú osobu, ktorú zriadila alebo založila, vykonávaním sociálnej posudkovej činnosti na účely vyhotovenia posudku podľa písmena d).

Občania nad 60 rokov tvoria najväčšiu skupinu odkázanú alebo perspektívne odkázanú na sociálne služby. Ďalšie sociálne znevýhodnené skupiny v obci sú nezamestnaní, deti a mládež.

Kompetencie obce vyplývajúce zo zákona č.417/2013 Z.z. o pomoci v hmotnej núdzi a o zmene a doplnení niektorých zákonov a zo zákonov o štátnych sociálnych dávkach:

- obec v rámci svojej samosprávnej pôsobnosti
 - rozhoduje o jednorazovej dávke v hmotnej núdzi,
 - vykonáva poradenstvo pri zabezpečení základných životných podmienok a pri pomoci v hmotnej núdzi,
 - zabezpečuje výkon osobitného príjemcu dávky v hmotnej núdzi.

V riešenom území funguje základná organizácia Slovenského červeného kríža.

Infraštruktúra v oblasti kultúry a športu, ostatné služby

Kultúra je nielen ozdobou našej spoločnosti, ale je nezastupiteľnou sférou spoločenského života v dnešnej dobe. Pôsobí na myslenie a duchovne obohacuje celkový život človeka.

Rozvoj miestnej kultúrnej činnosti, organizovanie umeleckej činnosti, kultúrnych podujatí, záujmových činností a súťaží a výstav zabezpečujú predovšetkým priestory kultúrneho domu (jeho veľká sála má kapacitu 200 miest), ktorý je po rozsiahlej komplexnej rekonštrukcii (rekonštrukcia bola dokončená v roku 2011).

Obec má aj obecnú knižnicu, nachádza sa v nej cca. 6 tis. ks kníh.

Pre obyvateľov obce je k dispozícii aj obecná knižnica (nachádza sa v nej cca. 7 tis. kníh). V obci Modrany sa nachádza aj galéria (bola vytvorená v budove miestnej materskej školy).

Pravidelne organizované kultúrne, športové a iné spoločenské aktivity v obci:

január :	- zimný halový futbalový turnaj pre mládež
február:	- ples rodičov a učiteľov
	- medzinárodný zimný halový futbalový turnaj – old boys
marec:	- súťaž vína
	- oslava 15.marca
	- darovanie krvi
apríl:	- jarné ťaženie
máj:	- medzinárodný turnaj v zápasení
	- deň matiek
jún:	- deň detí
	- strelecké preteky - TRAP
júl:	- futbalový turnaj
september:	- obaračkové slávnosti
	- darovanie krvi
október:	- hody
november:	- oslava jubilejných sobášov
december:	- Vianočný medzinárodný turnaj v zápasení
	- Evanjelizácia

Šport má pre rozvoj spoločnosti kľúčový význam, športovanie prispieva k rozvoju osobnosti, rozvíja fyzické a duševné zdravie, vôľové vlastnosti a charakter človeka. V zmysle zákona č. 369/1990 Zb. o obecnom zriadení, v znení neskorších zmien a doplnkov obec vykonáva okrem iného výstavbu, údržbu a správu športových zariadení, utvára

podmienky pre telesnú kultúru a šport. V zmysle zákona č. 288/1997 Z.z. o telesnej kultúre obec utvára podmienky pre rozvoj telesnej kultúry, najmä na rozvoj športu pre všetkých a podporuje organizovanie telovýchovných, turistických a športových podujatí.

Zariadenia pre športovú činnosť predstavujú nasledovné športové priestory:

- 2 futbalové ihriská,
- telocvična (športová hala).

V riešenom území je živý športový život (reprezentujú ho futbal, zápasenie a technické športy [streľba zo vzduchovky, orientačný beh]), v obci Modrany je viac registrovaných športových klubov (resp. v rámci nich viac oddielov):

- Futbalový klub Modrany,
- Zápasnícky klub Modrany – zápasníctvo má veľkú tradíciu v obci, už dlhé roky sú organizované v Modranoch medzinárodné turnaje – napr. dňa 30. apríla 2011 v Modranoch usporiadal miestny Zápasnícky klub Modrany X. ročník medzinárodného zápasníckeho turnaja mládeže gréckorímskym štýlom o Pohár starostu obce Modrany (na turnaji sa zúčastnilo celkom 150 zápasníkov z piatich štátov reprezentujúcich 22 zápasníckych klubov).

V strednodobom horizonte je potrebné rozšíriť súčasnú škálu športových zariadení obce o viacúčelové športové ihrisko, ako aj skvalitniť služby v areáli športového ihriska vybudovaním ubytovne a výsadbou zelene.

Mimovládne organizácie, občianske združenia a ďalšie formy neziskových združení sú dôležitou súčasťou občianskej spoločnosti, so svojimi činnosťami prispievajú k výraznému zlepšeniu kvality života. V riešenom území sa nachádza viac mimovládnych organizácií.

Tab. č.42 : Zoznam občianskych združení so sídlom v obci Modrany

Názov združenia
Futbalový klub Modrany
KOMUNITNÉ CENTRUM RÓMOV - MODRANY
Športový klub 1959 Modrany
VIN-IGAR PINOTE
Zápasnícky klub Modrany
Združenie vinohradníkov Z honu Sutyúvölgy – Sutyúvölgyi Borosgazdák Társulása

Zdroj: MV SR, 2015

Ostatné služby

Okrem vyššie uvedených zariadení občianskej vybavenosti v obci sa nachádza 1 kostol (reformovaný), 1 kaplnka (rímskokatolícka), 1 cintorín a 1 dom smútku.

História obce Modrany

Podľa archeologických nálezov už v skorých slovanských časoch tam stála osada, v ktorej bolo odhalené pohrebisko. Neskôr bolo objavené ďalšie, ktoré bolo používané počas 11. až 13. storočia. Prvá písomná správa o obci pochádza z roku 1260, ale podľa ďalších výskumov už z roku 1198, kedy kráľ Imrich sem prisťahoval svojich sokoliarov, na základe čoho bola obec pomenovaná (Madar).

Prvá písomná správa o obci pochádza z roku 1260, ale podľa ďalších výskumov už z roku 1198. Kráľ Imrich sem prisťahoval svojich sokoliarov, na základe čoho bola obec pomenovaná (Madar).

Spočiatku obec patrila k hradu Szolgagyör, neskôr od roku 1295 k ostrihomskému arcibiskupstvu a tiež patrila Madari a Keszi rodinám. Neskôr patrila panstvu Svätý Peter, ktoré túto plochu zalesnilo. Počas rokov 1485 a 1716 obec patrila rodinám Pozsár, Sibrik, Maszlik, od roku 1716 Gyulayovcom. Časť obce patrila počas 17. a 19. storočia panstvu Bátorové Kosihy. V roku 1763 v obci ničilo zemetrasenie, v rokoch 1886 a 1904 bola obec zničená požiarom. Obyvatelia sa zaoberali hlavne poľnohospodárstvom, vinohradníctvom a prácou v lesoch. V roku 1910 žilo v obci prevažne maďarské obyvateľstvo. Do podpísania Trianonskej mierovej zmluvy bola obec súčasťou Dvorského okresu v Komárňanskej župe. V rokoch 1938- 1945 znova patrila k Maďarsku.

Keďže je obec vo vyššej nadmorskej výške ako ostatné podunajské obce, obyvatelia v čase povodní prichýlili obyvateľov obcí ako napr. Zlatná na Ostrove, ktorí kvôli povodni prišli o strechu nad hlavou.

Územné plánovanie

Územné plánovanie patrí k dôležitým nástrojom rozvoja sídiel. Územnoplánovacia dokumentácia komplexne rieši priestorové usporiadanie a funkčné využívanie územia, zosúladzuje záujmy a činnosti ovplyvňujúce územný rozvoj, životné prostredie a ekologickú stabilitu a ustanovuje regulatívy priestorového usporiadania a funkčného využívania územia.

Obstarávanie územných plánov v súlade s novelami stavebného zákona č. 50/1976 Zb. patrí do kompetencie obcí. Územné plánovanie komplexne rieši funkčné využitie územia, jeho cieľom je vytvárať predpoklady k súladu výstavby a iných činností ovplyvňujúcich rozvoj obce.

Územný plán obce Modrany je vypracovaný.

Partnerstvá

Spoločný vstup Slovenska a Maďarska do EU vyvolal otváranie a priechodnosť spoločnej štátnej hranice týchto dvoch krajín, a tým aj vznik nových priestorových väzieb. V nových geopolitických podmienkach rozvoj obce (i jej mikropriestoru) začína ovplyvňovať stále silnejšie aj maďarské mesto Komárom (20 tisíc obyvateľov) a jeho zázemie (značná časť pracovnej sily obce už pracuje v susednom Maďarsku). Táto pohraničná poloha spolu s dobrými prírodnými a klimatickými podmienkami vytvárajú perspektívne predpoklady ďalšieho rozvoja obce. Obec Modrany má aj dobré dvojstranné medzinárodné vzťahy, užšie spolupracuje s obcami Tápiószentmárton, Sükösd, Kocs, Isztimér z Maďarska a s obcou Ákosfalva z Rumunska.

Obec Modrany je členom nasledovných organizácií:

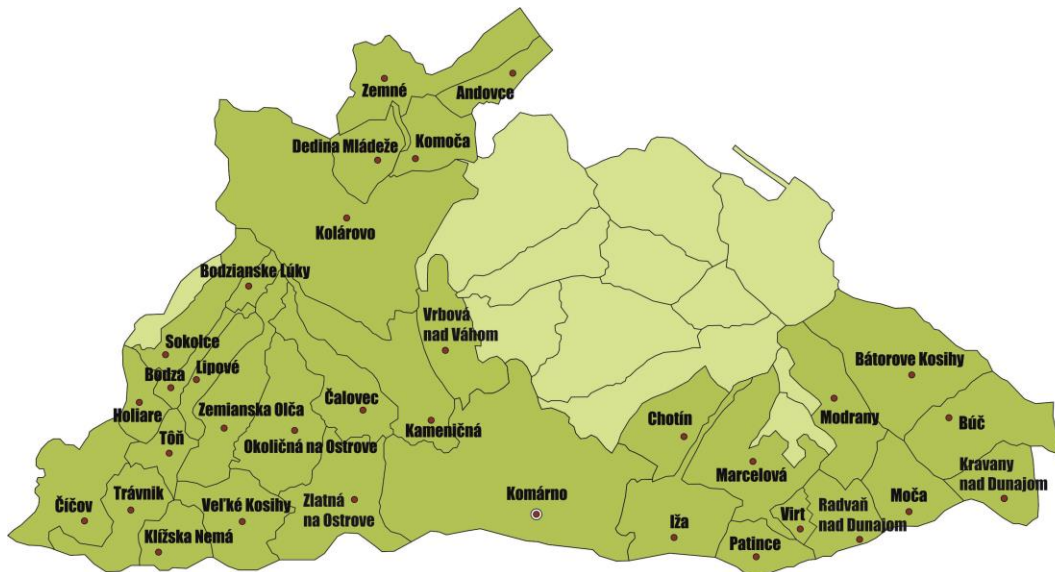
Združenie obcí Hídverők – Most priateľstva- združuje od roku 1998 obce komárňanského okresu od Komárna smerom na Štúrovo. V súčasnosti 11 zo Slovenskej republiky a 5 z Maďarska, starostovia sa spravidla mesačne stretávajú na spoločných zasadnutiach a riešia aktuálne problémy a spoluprácu obcí. Predmetom združenia je zastupovanie a ochrana spoločných záujmov obcí, riešenie ich spoločných problémov a plnenie spoločných úloh, vyplývajúcich zo zákona o obecnom zriadení a ďalších, ktoré svojim rozsahom a náročnosťou presahujú územie, alebo možnosti jednotlivých obcí. ZDŽO bolo aj v minulosti úspešným žiadateľom o podporu svojich aktivít v území.

Regionálna rozvojová agentúra Komárno – obec Modrany je členom RRA Komárno prostredníctvom Združenia obcí Hídverők – Most priateľstva od roku 2000. Obec spolupracuje s agentúrou v záujme prispieť k spoločnému rozvoju juhu Slovenska. Cieľom RRA Komárno je aktivizovať ekonomický rozvoj na Slovensku, predovšetkým v regiónoch okresu Komárno, Nové Zámky a Šaľa inštitucionálnym spojením verejnej správy, súkromného sektora a tretieho sektora.

Miestna akčná skupina Združenie Dolný Žitný ostrov. MAS ZDŽO vznikla v roku 2007 z iniciatívy na prípravu implementácie Prístupu LEADER. V záujme integrácie všetkých spoločenských sfér do rozvojového procesu bolo založené občianske združenie Združenie Dolný Žitný ostrov s cieľom sformulovať miestnu akčnú skupinu. Združenie rozbehlo plnohodnotnú prípravu na Program Leader vďaka podpore Nitrianskeho samosprávneho kraja vo dvoch kolách v rokoch 2007 a 2008. Mikroregión zriadil a prevádzkuje regionálnu skládku odpadov.

V súčasnosti funguje verejno-súkromné partnerstvo formou občianskeho združenia s názvom Miestna akčná skupina Združenie Dolný Žitný ostrov (ďalej „MAS ZDŽO“), ktoré bolo do registra MV SR zapísané dňa 31.10.2008 a vzniklo z iniciatívy združenia samospráv Združenie obcí Dolného Žitného ostrova spájajúceho 18 obcí z juho-západnej časti okresu Komárno, ktoré vyvíja svoje aktivity už od 30.1.1998, ako pokračovanie občianskeho Združenia Dolný Žitný ostrov založeného v roku 2007. V októbri 2014 sa MAS ZDŽO rozšírila o obce zo Združenia obcí Most priateľstva a mesto Komárno. Dnes tak tvoria členov MAS ZDŽO samosprávy 28 obcí okresu Komárno, mesto Komárno, mesto Kolárovo a 3 obce z okresu Nové Zámky. Okrem riešenia individuálnych aktuálnych problémov členských obcí, občanov a organizácií vznikla v regióne potreba širšej spolupráce a prípravy viacsektorovej spoločnej rozvojovej stratégie územia, a preto sme vytvorili pre územie Stratégiu CLLD do roku 2023 .

VÍZIA MAS ZDŽO bola definovaná nasledovne: „**Územie Miestnej akčnej skupiny Združenie Dolný Žitný ostrov je atraktívne a konkurencieschopné územie, ktoré poskytuje dostatočné možnosti pre pracovné uplatnenie a dôstojný zárobok za svoju prácu v sociálnej, zelenej a striebornej miestnej ekonomike, má vybudované siete a infraštruktúru integrujúcu znevýhodnené skupiny obyvateľstva, ponúka zmysluplné využívanie voľného času, uchováva si svoj vidiecky charakter pri využití endogénnych zdrojov pre svoj trvalo udržateľný rozvoj. V záujme využívania miestneho hospodárskeho potenciálu konzumujú obyvatelia miestne potraviny a spolupracujú aj v oblasti vidieckeho cestovného ruchu, so zvláštnym dôrazom na prezentáciu regionálnych hodnôt.**“



Miestna akčná skupina Združenie Dolný Žitný ostrov, 2015

Združenie miest a obcí okresu Komárno – združuje 31 obcí okresu Komárno, vzniklo v roku 2014. Predmetom činnosti Združenia je:

- presadzovanie opodstatnených požiadaviek samosprávy a posilnenie postavenia a práv obcí,
- riešenie regionálnych problémov,
- koordinácia postupu obcí pri plnení im zverených kompetencií a práv,
- koordinácia postupov pri rozvoji technickej infraštruktúry a občianskej vybavenosti,
- iniciovanie a podpora aktivít v oblasti spoločenskej, hospodársko-ekonomickej, ekologickej, sociálnej, športovej, atď.,
- ochrana prírody a životného prostredia.

Euroregión Váh-Dunaj-Ipeľ vznikol v obci Neszmély (v Maďarsku) 3. júla 1999, kedy zástupcovia samospráv žúp Komárom-Esztergom a Pest a prednosta Krajského úradu v Nitre podpísaním zmluvy o spolupráci vyjadrili presvedčenie, že upevnenie a rozšírenie obojstrannej spolupráce nitrianskeho regiónu so župami Komárom-Esztergom a Pest je predpokladom pre obojstranne prospešný ekonomický, sociálny i kultúrny rozvoj dotknutých území. Reprezentantom euroregiónu na Slovensku je Regionálne združenie Váh-Dunaj-Ipeľ (RVDI). Cieľom RVDI v rámci Euroregiónu Váh-Dunaj-Ipeľ je spolupracovať na:

- zvýšení príťažlivosti regiónu,
- zosúladiť rozvoja v oblasti hospodárstva a cudzineckého ruchu,
- rozvíjanie vzťahov v oblasti školstva a vedy,
- zosúladiť územného rozvoja,
- spolupráci v oblasti ochrany prírody, životného prostredia a vodných zdrojov, odvrátenia živelných pohrôm,
- zosúladiť rozvoja dopravy,
- spolupráci v humanitárnej a sociálnej oblasti,
- zachovaní spoločného kultúrneho dedičstva,
- dosiahnutí úspešnej účasti vo finančných programoch spoločenstva EU,
- vytvoreni podmienok výmeny informácií a zabezpečení ich toku,
- vypracovaní návrhov, odporúčaní a koordinácií spoločných projektov a programov.

Okolie obce sa vyznačuje významným rurálnym charakterom. Hustota obyvateľstva mikropriestoru obce – okresu Komárno – je pod celoslovenským priemerom, priemerná hustota obyvateľstva je pod 100 osôb/km².

Ďalší vývoj sídelnej štruktúry záujmového územia je potrebné vnímať v nových súvislostiach. Tieto nespočívajú len v zmenených politických a hospodárskych podmienkach Slovenska, ale predovšetkým v súvislostiach a podmienkach tzv. postindustriálnej etapy vývoja spoločnosti. Podstatou tejto etapy vývoja spoločnosti je jej transformácia zo spoločnosti “industriálnej” na spoločnosť “informačnú”, pre ktorú je determinantom rozvoja transformácia z produkcie hmotných statkov na produkciu duchovných hodnôt. Súčasne s tým sa očakáva v súlade s charakterom postindustriálneho vývoja ďalší rozvoj primárneho a sekundárneho sektora, ktorého ďalší rozvoj tkvie v ekologizácii výroby, spôsobe spracovania a využívania ich produktov.

Pri ďalšom rozvoji obce i jej mikropriestoru sa žiada akceptovať charakteristické znaky vývoja vidieckeho osídlenia a kultúrnej krajiny, a to pri rozvoji sídiel a pri lokalizovaní výrobných a technických diel v krajine, stavieb a areálov, trás dopravy a technickej infraštruktúry a hospodárskej činnosti.

To znamená:

- pri novej výstavbe akceptovať a nadväzovať na historicky utvorenú štruktúru osídlenia s cieľom dosiahnuť ich vzájomnú funkčnú a priestorovú previazanosť pri zachovaní identity, špecifičnosti a pod. pôvodného osídlenia,
- rešpektovať kultúrno-historické urbanistické celky a architektonické objekty až areály v širšom zábere než požaduje ochrana pamiatok, tzn. podchytením aj ďalších hodnôt prostredia s cieľom zabezpečiť pre nepotrebnú ochranu,
- rešpektovať potenciál kultúrnych, historických, spoločenských, technických, hospodárskych a ďalších hodnôt charakterizujúcich prostredie, a to v polohe hmotnej aj nehmotnej a vytvárať pre nevhodné prostredie.

Pre obce nachádzajúce sa v obvode/okrese Komárno funkciu obvodného/okresného sídla plní mesto Komárno, čo vymedzuje funkčné väzby obce Modrany k centru Komárno.

Financovanie obce, majetková a rozpočtová situácia obce

Podľa zákona č. 369/1990 Z.z. o obecnom zriadení, v znení neskorších predpisov, obec financuje svoje potreby predovšetkým z vlastných príjmov, dotácií zo štátneho rozpočtu a z ďalších zdrojov.

Obec môže na plnenie svojich úloh použiť návratné zdroje financovania a prostriedky mimorozpočtových peňažných fondov. Na plnenie rozvojového programu obce alebo na plnenie inej úlohy, na ktorej má štát záujem, možno obci poskytnúť štátnu dotáciu. Použitie štátnej dotácie je preskúmateľné štátnym orgánom podľa osobitných predpisov.

Obci, ktorej vlastné príjmy nepostačujú na plnenie úloh samosprávy, možno poskytnúť štátnu dotáciu podľa normatívu určeného vládou. Obec môže svoje úlohy financovať aj z prostriedkov združených s inými obcami, so samosprávnymi krajmi a s inými právnickými osobami alebo fyzickými osobami.

Obec si môže na plnenie svojich úloh zriadiť mimorozpočtové peňažné fondy. Na plnenie úloh spoločných pre viac obcí alebo z iného dôvodu môžu obce zriadiť spoločný

fond; správu fondu vykonáva rada fondu ustanovená obcami, ktoré fond zriadili, a to podľa dohodnutých pravidiel.

Obec vedie účtovníctvo podľa zákona č. 431/2002 Z.z. o účtovníctve, v znení neskorších predpisov. Ročnú účtovnú závierku obce overuje audítor, ako aj overuje ďalšie skutočnosti ustanovené osobitným zákonom. Postavenie rozpočtu obce, jeho tvorbu a obsah, pravidlá rozpočtového hospodárenia, tvorbu a použitie mimorozpočtových zdrojov, spôsob finančného vyrovňovania medzi obcami, vzťahy k štátnemu rozpočtu a k rozpočtu samosprávneho kraja ustanovujú osobitné zákony (zákon č. 523/2004 Z.z. o rozpočtových pravidlách verejnej správy a o zmene a doplnení niektorých zákonov, zákon č. 583/2004 o rozpočtových pravidlách územnej samosprávy a o zmene a doplnení niektorých zákonov).

Rozpočet obce

Rozpočet obce, upravený zákonom č. 583/2004 o rozpočtových pravidlách územnej samosprávy a o zmene a doplnení niektorých zákonov, je základným nástrojom finančného hospodárenia v príslušnom rozpočtovom roku, ktorým sa riadi financovanie úloh a funkcií obce v príslušnom rozpočtovom roku. Rozpočet obce je súčasťou rozpočtu sektora verejnej správy. Rozpočtový rok je zhodný s kalendárnym rokom. Rozpočet obce vyjadruje samostatnosť hospodárenia obce. Obsahuje príjmy a výdavky, v ktorých sú vyjadrené finančné vzťahy k právnickým osobám a fyzickým osobám – podnikateľom pôsobiacim na území obce, ako aj k obyvateľom žijúcim na tomto území vyplývajúce pre ne zo zákonov a z iných všeobecne záväzných právnych predpisov, zo všeobecne záväzných nariadení obce, ako aj zo zmlúv.

Rozpočet obce zahŕňa aj finančné vzťahy štátu k rozpočtom obcí:

- a) podiely na daniach v správe štátu,
- b) dotácie na úhradu nákladov preneseného výkonu štátnej správy,
- c) ďalšie dotácie v súlade so zákonom o štátnom rozpočte na príslušný rozpočtový rok.

Rozpočet obce obsahuje príjmy a výdavky spojené s činnosťou samosprávy, finančné vzťahy k štátnemu rozpočtu, k rozpočtu samosprávneho kraja a finančné vzťahy k právnickým osobám a fyzickým osobám.

Viacročný rozpočet je strednodobý ekonomický nástroj finančnej politiky obce, v ktorom sú v rámci ich pôsobnosti vyjadrené zámery rozvoja územia a potrieb obyvateľov najmenej na tri rozpočtové roky.

Zostavovanie rozpočtu obce vychádza predovšetkým z viacročného rozpočtu, z určeného podielu na výnosoch daní v správe štátu ustanovených osobitným predpisom a zo schválených finančných vzťahov štátneho rozpočtu k rozpočtom územných samospráv. Obec je pri zostavovaní rozpočtu povinná prednostne zabezpečiť krytie všetkých záväzkov, ktoré pre nevyplývajú z plnenia povinností ustanovených osobitnými predpismi. Po skončení rozpočtového roka obec údaje o rozpočtovom hospodárení súhrnne spracujú do záverečného účtu obce.

Príjmy rozpočtu

Príjmy rozpočtu obce sú:

- a) výnosy miestnych daní a poplatkov podľa osobitného predpisu,
- b) nedaňové príjmy z vlastníctva a z prevodu vlastníctva majetku obce a z činnosti obce a jej rozpočtových organizácií podľa tohto alebo osobitného zákona
- c) úroky a iné príjmy z finančných prostriedkov obce,
- d) sankcie za porušenie finančnej disciplíny uložené obcou,
- e) dary a výnosy dobrovoľných zbierok v prospech obce,
- f) podiely na daniach v správe štátu podľa osobitného predpisu
- g) dotácie zo štátneho rozpočtu na úhradu nákladov preneseného výkonu štátnej správy v súlade so zákonom o štátnom rozpočte na príslušný rozpočtový rok a dotácie zo štátnych fondov
- h) ďalšie dotácie zo štátneho rozpočtu v súlade so zákonom o štátnom rozpočte na príslušný rozpočtový rok,
- i) účelové dotácie z rozpočtu vyššieho územného celku alebo z rozpočtu inej obce na realizáciu zmlúv podľa osobitných predpisov
- j) prostriedky z Európskej únie a iné prostriedky zo zahraničia poskytnuté na konkrétny účel
- k) iné príjmy ustanovené osobitnými predpismi

Obec môže na plnenie svojich úloh použiť aj:

- a) prostriedky mimorozpočtových peňažných fondov,
- b) prostriedky získané z rozdielu medzi výnosmi a nákladmi z podnikateľskej činnosti po zdanení,
- c) návratné zdroje financovania,
- d) združené prostriedky.

Výdavky rozpočtu obce

Z rozpočtu obce sa uhrádzajú:

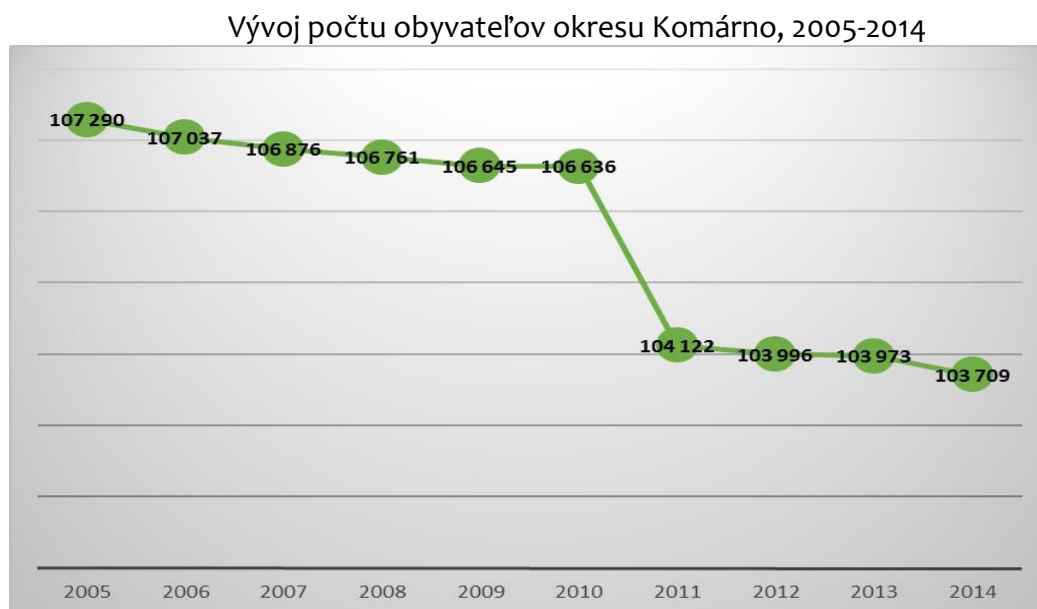
- a) záväzky obce vyplývajúce z plnenia povinností ustanovených osobitnými predpismi,
- b) výdavky na výkon samosprávnych pôsobností obce podľa osobitných predpisov a na činnosť rozpočtových organizácií a príspevkových organizácií zriadených obcou,
- c) výdavky na úhradu nákladov preneseného výkonu štátnej správy podľa osobitných predpisov,
- d) výdavky spojené so správou, údržbou a zhodnocovaním majetku obce a majetku iných osôb, ktorý obec užíva na plnenie úloh podľa osobitných predpisov,
- e) záväzky vzniknuté zo spolupráce s inou obcou alebo s vyšším územným celkom, prípadne s ďalšími osobami na zabezpečenie úloh vyplývajúcich z pôsobnosti obce vrátane záväzkov vzniknutých zo spoločnej činnosti,
- f) výdavky vyplývajúce z medzinárodnej spolupráce obce,
- g) úroky z prijatých úverov, pôžičiek a návratných finančných výpomocí,
- h) výdavky súvisiace s emisiou cenných papierov vydaných obcou a na výdavky na úhradu výnosov z nich,
- i) iné výdavky ustanovené osobitnými predpismi.

Majetok obce

Majetok obce tvoria nehnuteľné a hnutel'né veci vrátane finančných prostriedkov, ako aj pohľadávka a iné majetkové práva ktoré sú vo vlastníctve obce. Majetok obce slúži na plnenie úloh obce. Majetok obce sa má zveľaďovať a zhodnocovať a vo svojej celkovej hodnote zásadne nezmenšený zachovať. Darovanie nehnuteľného majetku obce je neprípustné, ak osobitný predpis neustanovuje inak. Majetok obce možno použiť najmä na verejné účely, na podnikateľskú činnosť a na výkon samosprávy obce. Majetok obce, ktorý slúži na verejné účely (najmä pre miestne komunikácie a iné verejné priestranstvá), je verejne prístupný a možno ho obvyklým spôsobom používať, ak jeho používanie obec neobmedzila. Majetok obce a nakladanie s ním upravuje zákon č. 138/1991 Zb. o majetku obcí, zmenený a doplnený zákonmi č. 306/1992 Zb., č. 43/1993 Z.z., č. 245/1994 Z.z., č. 147/1995 Z.z., a č. 447/2001 Z.z.

A.II Analýza vonkajšieho prostredia

Okres Komárno je okres v Nitrianskom kraji na Slovensku. Má rozlohu 1 100,14 km², žije tu 103 709 obyvateľov (ŠÚ SR, 2015) a priemerná hustota zaľudnenia je 94 obyvateľov na km² (údaje k 31. 12. 2014). Správne sídlo okresu je mesto Komárno. V okrese sa nachádza 41 obcí, z toho 3 so štatútom mesta.



Zdroj: ŠÚ SR, 2015

Prirodzený úbytok obyvateľstva pokračuje, saldo migrácie ale naznačuje pozitívny vývoj, v posledných rokoch v okrese Komárno sa usídlilo viac ľudí, ako sa z neho vysťahovalo. V okrese žije viac žien, ako mužov, čo je podmienené aj strednou dĺžkou života žien o 7 rokov vyššou ako mužov. Vekové zloženie obyvateľstva indukuje v porovnaní s rokom 2005 nárast počtu obyvateľov v poproduktívnom veku a pokles počtu v ostatných kategóriách.

Okres napriek výhodnej geografickej pozícii v trojuholníku troch veľkomiest Viedeň – Bratislava – Budapešť bojuje s vysokou mierou nezamestnanosti.

Tab. č. 43: Štruktúra UoZ podľa doby trvania nezamestnanosti na rôznych regionálnych úrovniach k 30.06.2015

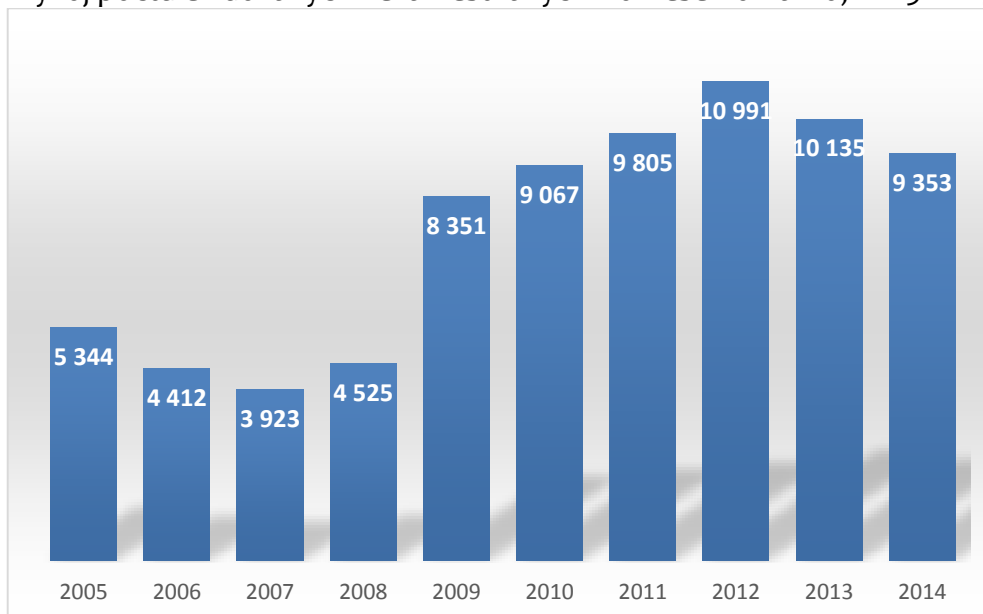
Územie	UoZ spolu	Z toho viac ako 12 mesiacov registrovaní UoZ	
		Počet	%
Okres Komárno	9 248	5 234	56,60
Nitriansky kraj	41 362	20 994	50,76
Slovenská republika	353 844	189 817	53,64

Zdroj: ÚPSVR, 2015

Obyvatelia okresu Komárno dochádzajú za prácou aj do okolitých okresov a do susedného Maďarska. Prihraničný priemyselný park (mesto Komárom) síce ponúka podstatne menej pracovných príležitostí v oblasti výroby spotrebnej elektroniky, mobilných telefónov a komponentov do automobilov, ako to bolo po minulé roky, ale

vznikli nové pracovné príležitosti v mestách Győr, Tatabánya, Tata, Mór. Z regiónu Kolárovo si občania našli pracovné uplatnenie vo firme Samsung Galanta, tento zamestnávateľ zabezpečuje aj dopravu svojich zamestnancov.

Vývoj počtu evidovaných nezamestnaných v okrese Komárno, 2005-2014



Zdroj: ŠÚ SR, 2015

Nepriaznivým sa javí vývoj v štruktúre uchádzačov o zamestnanie podľa dosiahnutého stupňa vzdelania, najmä podľa dĺžky evidencie. Uchádzači vo veku 50 rokov a viac tvoria najväčšiu skupinu všetkých uchádzačov o zamestnanie, sú ťažko umiestniteľní, nakoľko trh práce v regióne vyžaduje flexibilnú pracovnú silu. Zo strany zamestnávateľov je záujem o mladých ľudí, ktorí sa dokážu prispôbiť novým technológiám a častým zmenám vo výrobnom procese.

Priame zahraničné investície v priemere na obyvateľa SR v období 2005 až 2012 vzrástli z úrovne 701 € na 1 782 €, ale okres Komárno je ešte stále investične poddimenzovaný, dlhodobo je hlboko pod celoslovenským priemerom. V Komárňanskom okrese v roku 2012 dosiahli priame zahraničné investície v priemere na obyvateľa 1 782 €, čo predstavuje 22% celoslovenského priemeru, ale iba 0,78% oproti okresu s najvyššou mierou priamych zahraničných investícií.

Štruktúru podnikateľského sektora tvorí hlavne odvetvie ľahkého priemyslu (výroba obuvi, potravinársky priemysel), potom nasleduje obchod a doprava. V okrese Komárno má výrazné zastúpenie aj poľnohospodárstvo. V roku 2014 bolo v okrese 5 535 podnikov. Počet podnikov rastie, čo je podmienené aj prihraničnou polohou okresu, legislatívnymi a daňovými podmienkami výhodnými pre firmy z Maďarska. Počet podnikateľov podnikajúcich ako fyzické osoby od roku 2008 klesá.

Okres Komárno možno charakterizovať ako poľnohospodársky intenzívne využívanú krajinu. Prevládajúcou činnosťou je poľnohospodárska výroba so všetkými jej kladmi a záporni. Priemysel je v okrese zastúpený v menšej miere, nachádza sa tu iba niekoľko väčších podnikov. Obyvateľ okresu Komárno vyprodukoval v roku 2013 v priemere vyše 366 kg odpadu, avšak z toho bolo zhodnotených len necelých 13% odpadu (55 kg/obyvateľa), čo je však o 16 kg zhodnoteného odpadu na obyvateľa viac ako minulý rok.

Tab. č. 44: Vybrané ukazovatele okresu Komárno

Okres Komárno, Nitriansky kraj	rok				
	2010	2011	2012	2013	2014
Vybrané ukazovatele demografického charakteru					
Počet obyvateľov k 31. 12. spolu	106 414	103 996	103 973	103 709	103 360
Z toho mužov	51 698	50 640	50 707	50 584	50 482
Z toho žien	54 716	53 356	53 266	53 125	52 878
Predproduktívny vek - EU (0 - 14)	14 090	13 728	13 599	13 464	13 392
Produktívny vek - EU (15 - 64)	77 400	75 231	75 011	74 549	74 295
Poproduktívny vek - EU (65 - 100+)	14 924	15 037	15 363	15 696	15 849
Celkový prírastok obyvateľstva	-222	-126	-23	-264	-349
Saldo migrácie	226	154	336	165	131
Stredná dĺžka života pri narodení muži	70	70	70	71	
Stredná dĺžka života pri narodení ženy	77	78	78	78	
Vybrané ukazovatele sociálneho charakteru					
Nezamestnaní spolu	9 067	9 805	10 991	10 135	9 353
Miera evidovanej nezamestnanosti spolu	16	18	19	18	15
Miera evidovanej nezamestnanosti mužov	15	15	17	16	14
Miera evidovanej nezamestnanosti žien	18	20	22	20	18
Domový a bytový fond a technická vybavenosť					
Dokončené byty	130	160	266	140	
Podiel obyvateľov v domoch napojených na verejnú kanalizačnú sieť	31,3	31,9	34,6	34,9	
Podiel obyvateľov zásobovaných vodou z verejných vodovodov	84,3	84,5	87	87,5	
Vybrané ukazovatele ekonomického charakteru					
Priemerná hrubá nominálna mzda zamestnanca podľa VZ o štruktúre miezd v €	583	636	659	702	751
Priame zahraničné investície v €	177 061 000	171 557 232	185 303 000		
PZI na obyvateľa v €	1 664	1 650	1 782		
Vybrané ukazovatele organizačnej štruktúry hospodárstva					
Podniky	3 204	3 676	4 303	5 092	5 353
Fyzické osoby -podnikatelia	7 973	7 593	7 282	7 193	6 906
Životné prostredie					
Produkcia tuhých emisií v t	384	415	416		
Množstvo komunálneho odpadu (kg/obyv.)	388	381	375	366	
Množstvo zhodnoteného kom. odpadu (kg./obyv.)	39	56	39	55	

STEEP analýza (analýza externého prostredia)

STEEP analýza pomôže získať obraz o sociálnom, technologickom, ekonomickom, ekologickom, politickom a hodnotovom prostredí, ktoré vplývajú na rozvoj obce.

Sociálne	Technologické	Ekonomické	Ekologické	Politické	Hodnoty
Starnutie obyvateľstva, rastúci záujem o sociálne služby	Úroveň technológie	Nové trhy	Dobry stav životného prostredia	Politika vlády SR v hospodárskej, sociálnej a environmentálnej oblasti	Zmena postojov k lokálnemu rozvoju
Zmena životného štýlu, spotrebných zvykov	Dostupná technológia a využívaná technológia	Nové príležitosti v oblasti priemyslu a služieb	Možnosti tvorby životného prostredia	Štandardy na politickej scéne	Organizačná kultúra
Zmeny postojov a správania - aktívny tretí sektor	Technológia využívaná obyvateľmi, podnikateľmi	Možné finančné zdroje	Politika životného prostredia	Legislatíva	Tímová spolupráca
Trendy	Kontakt s obyvateľmi prostredníctvom technológie	Vplyv daňovej politiky	Podpora obnovy životného prostredia	Zmena vlády ako výsledok volieb	Osobné hodnoty

A.III ZHODNOTENIE SÚČASNÉHO STAVU ÚZEMIA

Hodnotenie predchádzajúceho obdobia

Obec Modrany, ako aj väčšina obcí v okrese Komárno mala vypracovaný a aktualizovaný PHSR obce Modrany. Vzhľadom na novú situáciu v celosvetovej globalizácii, v oblasti národnej legislatívy – akou je aj novela zákona o podpore regionálneho rozvoja – a nové programové obdobie EIŠF 2014-2020 môžeme konštatovať, že je potrebné prehodnotenie stanovených priorít a užšie zapojenie obyvateľov obce Modrany.

Z hodnotenia aktivít realizovaných v obci v uplynulom období vyplývajú pre budúce plánovanie nasledovné dôležité fakty:

- veľkým prínosom pre obec bola spolupráca s ostatnými obcami v rámci cezhraničných projektov v oblasti enviromentálnej – vrátane environmentálnej osvedy,
- zapojenie obyvateľov do aktivít sa javí dôležitejšie ako len samotné investície v obci, pretože na budovanie komunity obce a dosiahnutie všeobecnej spokojnosti zo životom v obci (a tým aj zastavenie starnutia obce) je nutné pôsobiť aj na subjektívne pocity jednotlivých obyvateľov tak, aby narástol pocit spolupatričnosti obyvateľov obce,
- veľmi dôležitá je spolupráca obcí, zapojenie sa do aktivít Miestnej akčnej skupiny Združenie Dolný Žitný ostrov, ktorého činnosť bola podporená zo zdrojov Nitrianskeho samosprávneho kraja a novospracovaná Stratégia CLLD sa v súčasnosti uchádza o NFP z PRV 2014-2020,
- nemôžeme čakať len na podporu zo strany štátu a EÚ, ale musíme zmobilizovať vnútorný potenciál územia, lebo len vzájomnou koordináciou aktivít v území vieme dosiahnuť žiadaný stav.

SWOT analýza potenciálu rozvoja obce

Analýza rozvojového potenciálu obce Modrany formou SWOT analýzy je spracovaná na základe auditu rozvojových zdrojov obce.

Analýza sa dotýka 4 oblastí:

1. Poloha, prírodné pomery, životné prostredie
2. Bytový fond, technická infraštruktúra
3. Ľudské zdroje, trh práce, školstvo, zdravotníctvo, sociálna oblasť, šport, kultúra
4. Hospodárstvo, ekonomický rozvoj.

Poloha, prírodné pomery, životné prostredie

Silné stránky	Slabé stránky
<ul style="list-style-type: none"> • dobrá geografická poloha vzhľadom k dopravnému koridoru Dunaj (európsky multimodálny koridor) • veľmi priaznivé prírodné podmienky pre rozvoj poľnohospodárstva a cestovného ruchu • prírodné lokality s významnými estetickými a biologickými hodnotami • absencia väčších zdrojov znečisťovania živ. prostredia - dobrá kvalita živ. prostredia začatie revitalizácie Modranského potoka 	<ul style="list-style-type: none"> • vysoký podiel ornej pôdy na úkor lesných a trv. trávnych porastov – intenzívne využívaná poľnohospodárska pôda (veľké bloky parciel ornej pôdy) • absencia zberného dvora a kompostárne • izolovanosť od regionálnych rozvojových centier Komárno, Nové Zámky a Štúrovo (vzdialenosť 25 km a viac) • silne znečistený Modranský potok • absencia centrálnej oddychovej zóny
Príležitosti	Ohrozenia
<ul style="list-style-type: none"> • zintenzívnenie spolupráce s okolitými obcami, ako aj cezhraničnej spolupráce • využitie prírodného potenciálu cestovného ruchu • zvýšenie ekologickej stability územia – uplatnenie princípov trvalo udržateľného rozvoja v ďalšom rozvoji územia • realizovanie projektov zameraných na zlepšenie stavu životného prostredia vo všetkých jeho zložkách • vybudovanie zberného dvora a kompostárne • dokončenie revitalizácie Modranského potoka • vybudovanie centrálnej oddychovej zóny v priestore materskej školy, kultúrneho domu a športovej haly 	<ul style="list-style-type: none"> • stagnácia už nadviazanej lokálnej, regionálnej, ako aj medzinárodnej spolupráce, resp. nenadviažu sa nové partnerské vzťahy • znižovanie ekologickej stability krajiny v dôsledku intenzívneho sa stresových faktorov (vysoko intenzívna poľnohospodárska výroba, znečisťovanie prírody vplyvom rozvoja dopravy)

Bytový fond, technická infraštruktúra

Silné stránky	Slabé stránky
<ul style="list-style-type: none"> •slabé pokrytie obce GSM signálom •slabá kvalita širokopásmového internetu •zrekonštruované verejné osvetlenie 	<ul style="list-style-type: none"> •nízka kvalita bytového fondu •nízka intenzita výstavby bytov •zlý technický stav miestnych komunikácií •absencia kanalizácie a čistiarne odpadových vôd •absencia vybudovaných regionálnych cyklotrás nadväzujúcich na Dunajskú cyklistickú cestu •absencia vodovodu vo vinohradníckej oblasti Sutyúvölgy •absencia chodníkového systému na vybraných úsekoch
Príležitosti	Ohrozenia
<ul style="list-style-type: none"> •podpora projektov rozvoja bývania v obci •vytvorenie podmienok pre rozvíjanie a skvalitnenie bytového fondu obce •vybudovanie kanalizácie a čistiarne odp. vôd •rekonštrukcia a výstavba miestnych komunikácií, rozšírenie chodníkového systému •výstavba cyklistických chodníkov a cyklotrás •vybudovanie kamerového systému pre sledovanie verejných priestorov 	<ul style="list-style-type: none"> •nedostatok finančných prostriedkov na ďalšie skvalitnenie technickej infraštruktúry •nevybudovanie kanalizácie a čistiarne odp. vôd. •zhoršenie kvality miestnych komunikácií z dôvodu nedostatku financií na ich údržbu

Ľudské zdroje, trh práce, školstvo, zdravotníctvo, sociálna oblasť, šport, kultúra

Silné stránky	Slabé stránky
<ul style="list-style-type: none"> •multikulturálny ráz obyvateľstva a dobré skúsenosti s multietnickým spolužitím •vysoká natalita obyvateľstva •dobrá spolupráca obecného zastupiteľstva s aktérmi lokálneho života •vysoká angažovanosť obce o spoluprácu s ďalšími obcami v riešení spoločných problémov •novozrekonštruovaný kultúrny dom •nová telocvičňa (postavená v roku 2003) 	<ul style="list-style-type: none"> •vysoký podiel marginalizovanej rómskej menšiny v štruktúre obyvateľstva •nevyhovujúca vzdelanostná úroveň obyvateľstva - nízky podiel obyvateľstva s vysokoškolským vzdelaním •vysoká miera nezamestnanosti (+ vysoký podiel dlhodobo nezamestnaných) •nedostatok športových zariadení •nevyhovujúci stav domu smútku •absencia ubytovacích možností pre športovcov •zlý technický stav kotolne základnej školy •zlý technický stav strechy základnej školy
Príležitosti	Ohrozenia
<ul style="list-style-type: none"> •rozvoj cestovného ruchu a multifunkčného poľnohospodárstva – kladný vplyv na tvorbu nových pracovných miest •obnovenie a rozvíjanie tradičných remesiel - tvorba nových pracovných miest •rozvoj celoživotného učenia ako záruky rozvoja adaptability pracovnej sily •zvýšenie starostlivosti o starých obyvateľov obce – zriadenie domova dôchodcov •zriadenie pamätného/vlastivedného domu •rekonštrukcia domu smútku •výstavba športových zariadení - viacúčelového ihriska •vybudovanie ubytovne pre športovcov s kapacitou cca 30 osôb 	<ul style="list-style-type: none"> •pretrvávajúca nepriaznivá veková štruktúra obyvateľstva a výraznejšie starnutie populácie •odchod mladých a vzdelaných ľudí z obce z dôvodu chýbajúcich perspektív v obci, ako aj v jej mikropriestore •apatia nezamestnaných - pasívne zotrvávanie v sociálnej sieti •rast marginalizácie, vytlačanie čoraz väčšieho počtu rizikových skupín účastníkov z trhu práce a prehĺbenie sociálnej exklúzie •nedostatok finančných prostriedkov na skvalitnenie kultúrno-spoločenskej infraštruktúry obce •nedostatok finančných prostriedkov na rozvoj sociálnej infraštruktúry

Hospodárstvo, ekonomický rozvoj

Silné stránky	Slabé stránky
<ul style="list-style-type: none"> •priaznivé prírodné podmienky pre rozvoj vidieckeho cestovného ruchu a agroturistiky •veľmi dobré podmienky pre rozvoj cykloturistiky a agroturistiky •veľký záujem obecnej samosprávy a podnikateľov o rozvoj cestovného ruchu •tradícia podnikania v poľnohospodárstve •tradícia pestovania vínnej révy a vinárskej kultúry - vinárstva •priaznivé podmienky pre multifunkčné poľnohospodárstvo 	<ul style="list-style-type: none"> •nízka efektívnosť poľnohospodárskej výroby •zastaranosť technického vybavenia, strojov a zariadení v poľnohospodárskych podnikoch - nedostatočná kapitálová vybavenosť agropodnikov •absencia materiálno-technickej základne pre rozvoj cestovného ruchu •chýbajúca tradícia cestovného ruchu v obci - slabý marketing cestovného ruchu
Príležitosti	Ohrozenia
<ul style="list-style-type: none"> •zvyšujúci záujem o eko- a bioprodukty - ekologická produkcia rastlinných a živočíšnych produktov •rozvoj nepotravinárskeho poľnohospodárstva - diverzifikácia tradičných činností poľnohospodárskych subjektov (napr. pestovanie liečivých rastlín, rozvíjanie ovocinárstva, poľovníctvo, oživenie remesiel) •zvyšujúci záujem o vidiecky cestovný ruch •vybudovanie služieb vidieckej turistiky a agroturistiky •realizácia inovatívnych projektov podporujúcich ekonomický rozvoj obce •podpora rozvoja spolupráce subjektov hospodárskeho života •efektívne využitie podporných programov na rozvoj poľnohospodárstva a vidieka •vytvorenie informačného systému o cestovnom ruchu obce 	<ul style="list-style-type: none"> •znehodnocovanie prírodného agropotenciálu územia •nezáujem o agrárne a turistické produkty obce i regiónu •implementácia investičných programov bez rešpektovania princípov trvalo udržateľného rozvoja •neschopnosť subjektov písať kvalitné projekty a využívať podporné programy štátu a EU •nerozvíjanie marketingu územia a úrovne poskytovaných služieb cestovného ruchu

Vyhodnotenie prieskumu verejnej mienky

Dôležité otázky	Zdôvodnenie
Prečo je potrebné získať informácie prostredníctvom prieskumu?	Je dôležité, aby sa na prieskume zúčastnila reprezentatívna časť obyvateľov obce Modrany a nebol zastúpený len názor vybranej záujmovej skupiny alebo časti obyvateľov v súlade s princípom transparentnosti a objektívnosti prípravy PHSR, zodpovedného rozhodovania.
Čo je jeho cieľom?	Realizácia prieskumu počas prípravy PHSR patrí medzi najúčinnšie formy zapojenia verejnosti do prípravy PHSR a vytvárania partnerstva na miestnej/regiónálnej úrovni na jeho realizáciu, mobilizuje miestnu komunitu a umožňuje jej následne participovať na tvorbe vízie, prioritách rozvoja územia v ktorom žijú, ako aj prevziať zodpovednosť za kvalitu svojho života.
Akým spôsobom sa bude realizovať?	Elektronickou a tlačenu formou, prostredníctvom sociálnej siete Facebook
Aké budú finančné nároky?	Súčasťou spracovávaného PHSR
Aké budú časové nároky?	Zapojení budú pracovníci OcÚ
Kto bude zodpovedný za realizáciu prieskumu?	Spracovateľ PHSR

Zdroj: Metodika na vypracovanie PHSR, MDvaRR SR, 2015

Prieskum verejnej mienky bol vykonaný v roku 2015. V rámci prieskumu bola oslovená každá domácnosť obce Modrany. Vyplnením krátkeho dotazníka občania mohli vyjadriť svoj názor, napísať svoje pripomienky, návrhy k plánu budúceho rozvoja obce s cieľom zlepšenia kvality života v obci. Občania mali možnosť vyplniť dotazníky elektronicky alebo papierovou formou, boli oznámení o prieskume v miestnych médiách a na stretnutiach. Pre starších občanov boli rozdane vytlačené dotazníky pomocou obecných úradov, mladí to vyplnili väčšinou elektronicky. Občania vyplnené dotazníky mohli odovzdať na obecnom úrade.

V rámci prieskumu sme položili 13 otázok, v ktorých sme občanov žiadali na vyjadrenie názorov na súčasnú situáciu a o návrhy na riešenie aktuálnych problémov. Skupina otázok na prípravu problémovej analýzy sa týkala konkrétnych návrhov na zlepšenie života v nasledujúcich oblastiach:

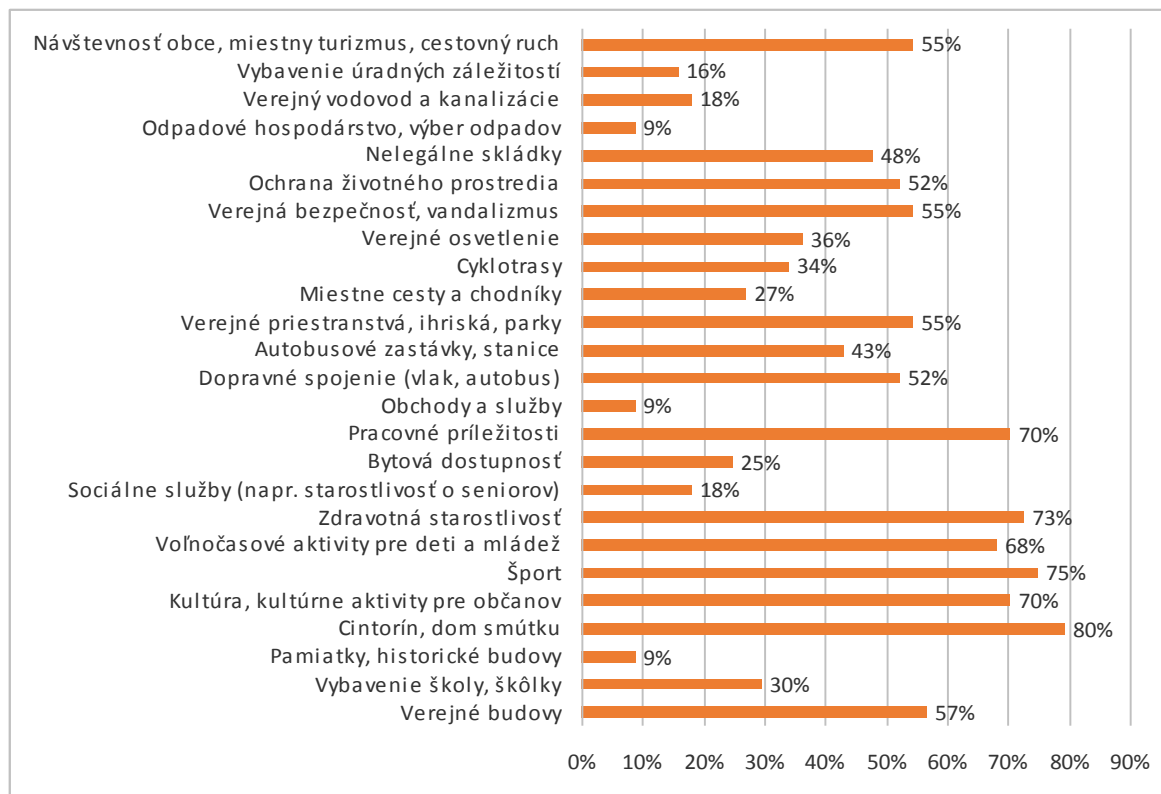
- rozvoj hospodárstva
- verejné služby (školské, zdravotníctvo, sociálne veci)
- využitie voľného času (možnosti športovania, zábavy a kultúrneho vyžitia)
- ochrana životného prostredia
- infraštruktúra

Analýza respondentov

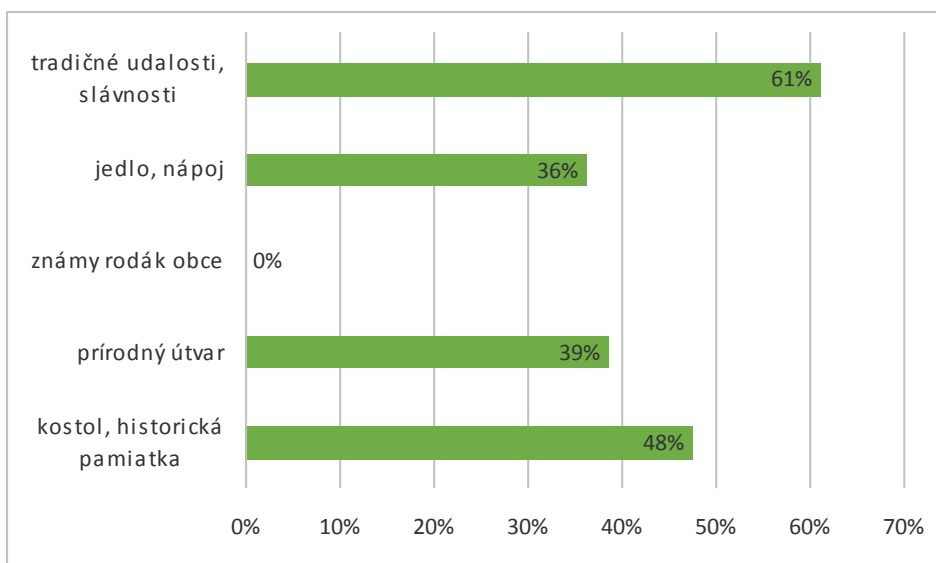
Dotazník vyplnilo 44 respondentov.

Parametre respondentov		
	Absolútne	Percentuálne
Pohlavie		
žena	25	57%
muž	19	43%
Vek		
do 20 rokov	0	0%
21-30 rokov	27	61%
31-40 rokov	9	20%
41-50 rokov	5	11%
51-60 rokov	3	7%
nad 60 rokov	0	0%
Ekonomická pozícia		
zamestnanec	24	55%
podnikateľ	5	11%
študent	4	9%
dôchodca	2	5%
nezamestnaný	9	20%
iná	0	0%

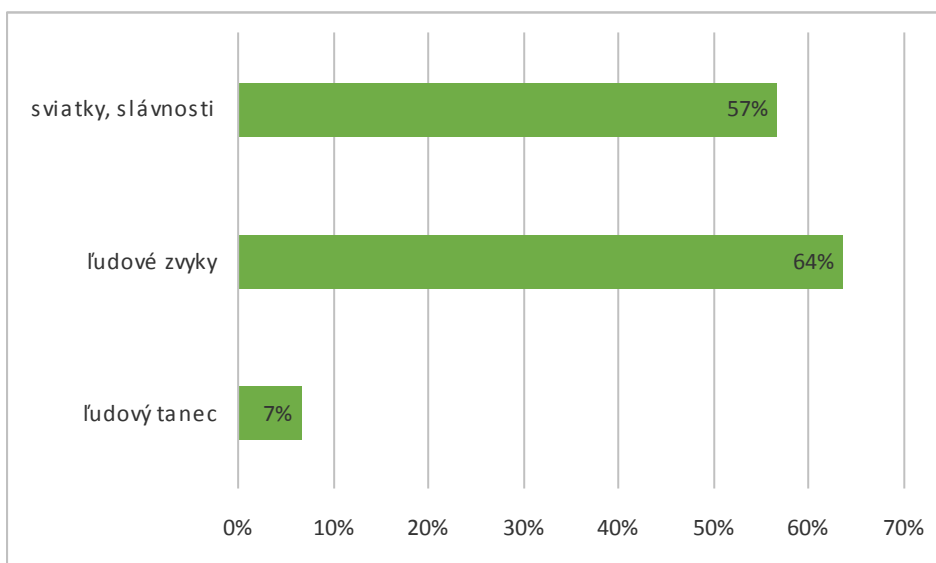
V prvej otázke sme sa pýtali, ktoré zo zadaných oblastí je podľa názoru respondentov potrebné v obci čo najskôr riešiť a rozvíjať.



Čo je podľa Vás najväčšou pozoruhodnosťou v obci? (Môžete uviesť aj viac možností.)



Aké tradície sa udržiavajú v obci?



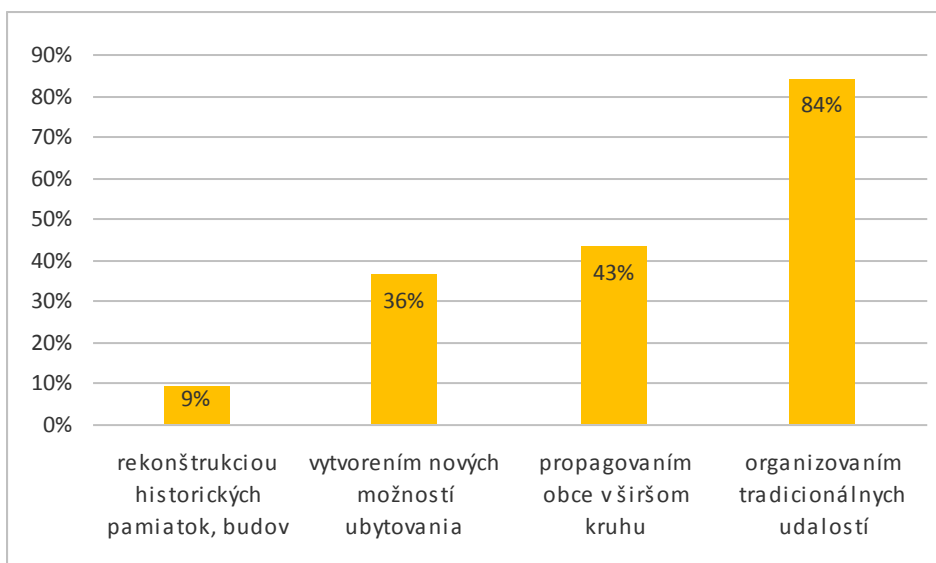
Aké ľudové remeslá sa zachovali a pestujú sa na vysokej úrovni v obci?

- vinárstvo

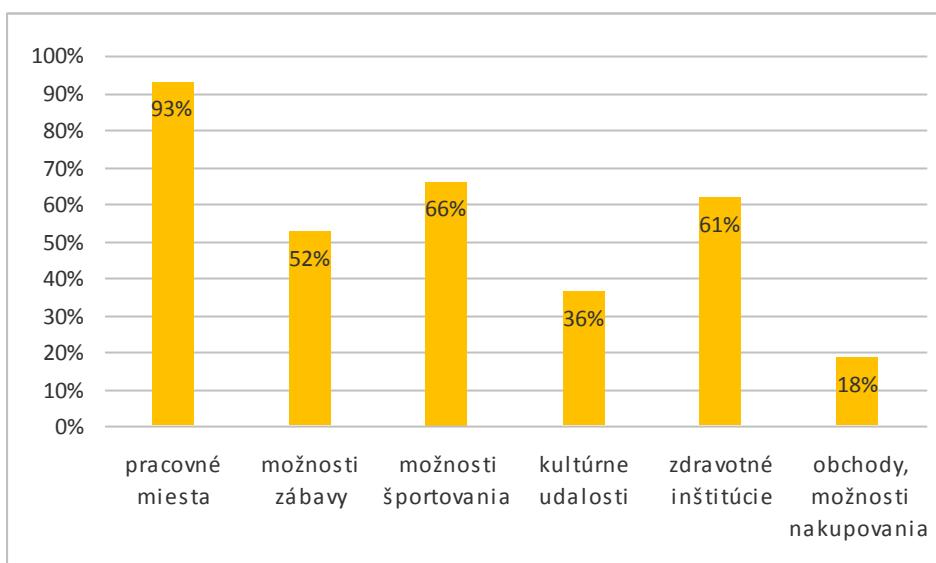
Aké obchody a služby v obci Vám chýbajú?

- Kaderníctvo, solárium, kozmetika, fitness
- Cukráreň, pekáreň

Ako by sa dalo podľa Vás pritiahnúť viac návštevníkov a turistov do obce?



Čo Vám v obci najviac chýba?



Vaše námety, poznámky na zlepšenie života v obci:

- Vytvorenie pracovných miest
- Salón krásy, solárium, centrum športu

Na stretnutí s obyvateľmi obce Modrany na otázku čo sa im páči, čím sú spokojní v obci sme dostali nasledovné odpovede:

- ✓ poloha obce, príroda

- ✓ zachovanie ľudových tradícií
- ✓ športová hala
- ✓ vinárstvo, pivnice

Odpovede obyvateľov na otázky:

Čo Vám chýba v obci:

- kanalizácia
- detský park
- autobusové zastávky
- verejné osvetlenie
- miestne cesty
- letné tábory detí
- vybudovanie nájomných bytov
- dom obce

S čím nie ste spokojní:

- odchod mladých, ich odsťahovanie
- nízka pôrodnosť s výnimkou neprispôsobivej Rómskej menšiny
- nelegálne skládky, odpad

B – STRATEGICKÁ ČASŤ

Strategická časť obsahuje stratégiu rozvoja obce pri zohľadnení jeho vnútorných špecifik a určí hlavné ciele a priority rozvoja mesta pri rešpektovaní princípov regionálnej politiky v záujme dosiahnutia vyváženého udržateľného rozvoja územia.

Pri spracovaní tohto dokumentu boli plno akceptované najvýznamnejšie rozvojové dokumenty týkajúce sa územia obce – Partnerská dohoda Slovenskej republiky na roky 2014-2020, ako aj s Národná stratégia regionálneho rozvoja SR (schválená uznesením Vlády SR č. 222 zo 14.mája 2014), Konceptia územného rozvoja Slovenska 2001 v znení KURS2011, Program hospodárskeho a sociálneho rozvoja Nitrianskeho samosprávneho kraja na roky 2012-2018, Územný plán Nitrianskeho samosprávneho kraja, Regionálna inovačná stratégia NSK na roky 2014-2020, Stratégia rozvoja vidieka NSK 2009-2015, Územný plán obce, zákon č. 309/2014 Z.z. o podpore regionálneho rozvoja, ale aj Stratégia CLLD (miestneho rozvoja vedeného komunitou) Miestnej akčnej skupiny Združenie Dolný Žitný ostrov.

Zákon č. 539/2008 v znení 309/2014 Z.z. o podpore regionálneho rozvoja definuje v § 8 Program hospodárskeho rozvoja a sociálneho rozvoja obce nasledovne:

Program hospodárskeho rozvoja a sociálneho rozvoja obce (ďalej len **Program rozvoja obce**)

- (1) Program rozvoja obce je strednodobý rozvojový dokument, ktorý je vypracovaný v súlade s cieľmi a prioritami ustanovenými v národnej stratégii a zohľadňuje ciele a priority ustanovené v programe rozvoja vyššieho územného celku, na území ktorého sa obec nachádza, a je vypracovaný podľa záväznej časti územnoplánovacej dokumentácie obce.
- (2) Vypracovanie programu rozvoja obce zabezpečuje obec pri uplatnení partnerstva.
- (3) Program rozvoja obce vytvorený v rámci partnerstva pozostáva z
 - a) analytickej časti, ktorá obsahuje komplexné hodnotenie a analýzu východiskovej situácie obce, odhad jej budúceho vývoja, možné riziká a ohrozenia vo väzbe na existujúce stratégie a koncepcie a využívanie vnútorného potenciálu územia, jeho limitov a rozvoja, definovanie podmienok udržateľného rozvoja obce,
 - b) strategickej časti, ktorá obsahuje stratégiu rozvoja obce pri zohľadnení jej vnútorných špecifik a určí hlavné smery, priority a ciele rozvoja obce rešpektovaním princípov regionálnej politiky s cieľom dosiahnutia vyváženého udržateľného rozvoja územia,
 - c) programovej časti, ktorá obsahuje najmä zoznam opatrení a aktivít na zabezpečenie realizácie programu rozvoja obce,
 - d) realizačnej časti, ktorá je zameraná na popis postupov inštitucionálneho zabezpečenia formou partnerstva a organizačné zabezpečenie realizácie programu rozvoja obce, systém monitorovania a hodnotenia plnenia programu rozvoja obce s ustanovením merateľných ukazovateľov, vecný a časový harmonogram realizácie programu rozvoja obce formou akčných plánov, a
 - e) finančnej časti, ktorá obsahuje finančné zabezpečenie jednotlivých opatrení a aktivít, inštitucionálnej a organizačnej stránky realizácie programu rozvoja obce.
- (4) Aktualizácia programu rozvoja obce sa vypracúva podľa potreby.

- (5) Program rozvoja obce a jeho aktualizáciu schvaľuje obecné zastupiteľstvo.
- (6) Schválenie programu rozvoja obce a príslušnej územnoplánovacej dokumentácie, ak jej spracovanie vyžaduje osobitný predpis, je podmienkou na predloženie žiadosti obce o poskytnutie dotácie zo štátneho rozpočtu a z doplnkových zdrojov podľa § 4 ods. 2.

Pôsobnosť obcí pri podpore regionálneho rozvoja zákon č. 539/2008 v znení 309/2014 Z.z. o podpore regionálneho rozvoja definuje nasledovne v § 12:

Obec vo svojej pôsobnosti na účely podpory regionálneho rozvoja

- a) analyzuje a hodnotí úroveň rozvoja svojho územia a jeho častí, zabezpečuje jeho trvalo udržateľný hospodársky rozvoj, sociálny rozvoj a územný rozvoj,
- b) zabezpečuje a koordinuje vypracovanie a realizáciu programu rozvoja obce alebo spoločného programu rozvoja obcí, pravidelne ho monitoruje a každoročne do 31. mája zasiela príslušnému vyššiemu územnému celku správu o jeho plnení a zabezpečuje súlad programu rozvoja obce alebo spoločného programu rozvoja obcí s územnoplánovacou dokumentáciou, ak jej spracovanie vyžaduje osobitný predpis,
- c) spolupracuje s vyšším územným celkom, na území ktorého sa obec nachádza, na príprave a realizácii programu rozvoja vyššieho územného celku a na účely evidencie poskytuje vyššiemu územnému celku program rozvoja obce,
- d) podieľa sa na plnení úloh, ktoré súvisia so zameraním podpory regionálneho rozvoja podľa § 3, v spolupráci s ministerstvom a ostatnými sociálno-ekonomickými partnermi, ktorí sa nachádzajú na území obce,
- e) vytvára podmienky na vznik a rozvoj územnej spolupráce a partnerstiev,
- f) spolupracuje s ďalšími obcami, regiónmi a územnými celkami alebo s orgánmi iných štátov, ktoré plnia funkcie územnej samosprávy,
- g) podporuje rozvoj podnikateľských aktivít potrebných na rozvoj obce.

Stratégia, priority a ciele Partnerskej dohody Slovenskej republiky na roky 2014-2020 budú implementované prostredníctvom operačných programov v rámci jednotlivých cieľov politiky EÚ. Program hospodárskeho a sociálneho rozvoja obce Modrany zohľadňuje možnosti získavania zdrojov z operačných programov na roky 2014-2020. Podľa cieľov politiky Európskej únie obec Modrany leží v NUTS 2 regióne, ktorý spadá pod kategórie menej rozvinuté regióny (HDP na obyvateľa < 75 % priemeru EÚ-27).

PHSR Nitrianskeho samosprávneho kraja definuje nasledovnú rozvojovú víziu pre kraj: „Nitriansky kraj bude dynamicky sa rozvíjajúci región využívajúci exogénne aj endogénne rozvojové zdroje. Hospodárstvo bude založené na moderných technológiách produkujúcich výrobky s vysokou pridanou hodnotou. Moderné a efektívne multifunkčné poľnohospodárstvo produkujúce dostatok kvalitných potravín, poskytujúce atraktívne pracovné príležitosti pre vidiecke obyvateľstvo, bude spolu s cestovným ruchom osou integrovaného rozvoja vidieckeho priestoru. Východiskom pre dosiahnutie týchto cieľov bude kvalitný integrovaný systém vzdelávania, poskytujúci občanom lepšie možnosti realizácie v profesijnom aj osobnom živote. Rastúca kvalita života bude sprevádzaná udržateľným rozvojom kvality zložiek životného prostredia a krajiny.“

PHSR Nitrianskeho samosprávneho kraja na roky 2012-2018 definuje 5 strategických cieľov v 5 prioritných oblastiach:

Priorita 1: Hospodárstvo

Strategický cieľ: Dlhodobý stabilný ekonomický vývoj založený na diverzifikovanej štruktúre s prevahou odvetví produkujúcich vysokú pridanú hodnotu a odvetví využívajúcich endogénne zdroje kraja. Ekonomickou výkonnosťou bude kraj patriť do prvej polovice v rámci Slovenskej republiky.

Priorita 2: Ľudské zdroje

Strategický cieľ: Dlhodobý vyvážený rast vzdelanostnej úrovne sprevádzaný zvyšovaním celkovej zamestnanosti s osobitným zreteľom na ohrozené skupiny obyvateľov. Zvyšovanie kvality a dostupnosti poskytovaných sociálnych služieb a zdravotnej starostlivosti. Budovanie efektívnych systémov pre regionálnu a miestnu samosprávu. Rozvoj spolupráce na regionálnej, nadregionálnej, resp. medzinárodnej úrovni prostredníctvom podpory formovania partnerstiev.

Priorita 3: Pôdohospodárstvo a rozvoj vidieka

Strategický cieľ: Konkurencieschopný agropotravinársky sektor budovaný na synergii rôznych typov a foriem poľnohospodárskych a potravinárskych podnikov, vytvárajúci inovatívne prostredie na vidieku, prispievajúci k tvorbe pracovných príležitostí a k zodpovedajúcej kvalite života vidieckeho obyvateľstva.

Priorita 4: Infraštruktúra

Strategický cieľ: Modernizácia a zvýšenie bezpečnosti dopravnej infraštruktúry v prostredí transeurópskeho dopravného systému. Zlepšenie dostupnosti a zvýšenie atraktivity miest a obcí Nitrianskeho kraja a dobudovanie energetickej a informačnej infraštruktúry kraja. Budovaním modernej sociálnej infraštruktúry vytváranie podmienok pre zvyšovanie kvality života občanov.

Priorita 5: Životné prostredie

Strategický cieľ: Udržateľný rozvoj územia zabezpečený znižovaním rizika vzniku resp. zmierňovaním negatívnych dopadov vplyvujúcich na kvalitu zložiek životného prostredia, prostredníctvom budovania a rozvoja zariadení environmentálnej infraštruktúry a zvyšovaním environmentálneho povedomia obyvateľov kraja. Zámerom tejto kapitoly je identifikácia prioritných rozvojových oblastí mesta a zároveň stanovenie strategických cieľov, priorít a opatrení predstavujúcich rozvojovú stratégiu mesta nadväzujúcu na výsledky komplexného auditu rozvojového potenciálu záujmového územia, na SWOT analýzu a na vyššie uvedené programové dokumenty

Vízia obce Modrany

**„Modrany – atraktívna zachovaná vidiecka obec
so spokojným a aktívnym obyvateľstvom, zachovávajúca
a prezentujúca bohaté tradície vo vysokokvalitnom
životnom prostredí.“**

V roku 2022 obec Modrany bude obcou aktívnych a občiansky angažovaných obyvateľov, bude obcou s vysokou kvalitou života i sociálne zdravým životným prostredím. Obec ponúkne dostatočné množstvo podnetov a podmienok na všestranný občiansky život, na činnosť spolkov, združení a organizácií v širokom spektre záujmových oblastí. Obec sa intenzívne bude starať o marginalizované skupiny a bude podporovať rovnosť príležitostí. Obec vytvorí priaznivé sociálne podmienky života pre všetky skupiny obyvateľstva.

Občianska vybavenosť obce bude na vysokej úrovni, kultúrne podujatia a klubové činnosti budú realizované v zrekonštruovanej budove kultúrneho domu, pre šport a oddych budú slúžiť nové ihriská, budova obecného úradu a budova materskej školy budú zateplené.

Miestna ekonomika bude čiastočne založená na cestovnom ruchu, obec bude významným regionálnym centrom vidieckeho cestovného ruchu (využívajúc kvalitné služby cestovného ruchu, prírodné bohatstvo riešeného územia a novovytvorenú kvalitnú technickú infraštruktúru – napr. ubytovacie služby).

Technická infraštruktúra obce bude na vysokej úrovni, medzi inými obec bude mať vybudovaný kanalizačný systém, novozriadený zberný dvor, miestne komunikácie a chodníky budú po rozsiahlej rekonštrukcii.

Kvalita životného prostredia bude vysoká. Na relax a oddych bude slúžiť revitalizované centrum v priestore športovej haly, materskej školy a kultúrneho domu.

Stratégia rozvoja obce na roky 2016-2022

STRATEGICKÝ RÁMEC						
Strategickým cieľom je do roku 2022 rozvinúť potenciál cestovného ruchu, zlepšiť technickú a sociálnu infraštruktúru a zachovať kvalitu životného prostredia v obci Modrany.						
1. Prioritná oblasť – Hospodárska				2. Prioritná oblasť – Sociálna		3. Prioritná oblasť – Environmentálna
Opatrenie 1.1. Posilnenie miestnych malých a stredných podnikateľov, posilnenie marketingu obce	Cieľ: Zvýšiť podiel malých a stredných podnikateľov v lokálnej ekonomike			Cieľ: Skvalitniť a optimalizovať občiansku infraštruktúru obce		
Opatrenie 1.2. Skvalitnenie a modernizácia cestnej dopravy	Cieľ 1: Rozvoj dopravnej infraštruktúry			Cieľ: Zlepšiť sociálne služby v obci		
Opatrenie 1.3. Rozšírenie a skvalitnenie inžinierskych sietí a obecnej technickej infraštruktúry	Cieľ: Rozvoj inžinierskych sietí a obecnej technickej infraštruktúry			Cieľ: Kultúrne dedičstvo		
Opatrenie 1.4. Rekonštrukcia verejných budov	Cieľ: Rekonštrukcia a zníženie energetickej náročnosti verejných budov			Cieľ: Skvalitňovanie bytovej situácie		
Opatrenie 1.5. Skvalitnenie podmienok pre rozvoj CR	Cieľ: Rozvoj cestovného ruchu vrátane cykloturizmu a vidieckeho cestovného ruchu					
Opatrenie 2.1. Budovanie a rozvoj občianskej infraštruktúry						
Opatrenie 2.2. Rozvoj sociálnych služieb						
Opatrenie 2.3. Vytvorenie podmienok na ochranu kultúrneho dedičstva						
Opatrenie 2.4. Rozvoj výstavby bytových domov						
Opatrenie 3.3. Vybudovanie verejnej kanalizácie						
Opatrenie 3.2. Revitalizácia verejných priestorov						
Opatrenie 3.1. Riešenie problémov odpadového hospodárstva						

Opatrenie 1.1: Zvýšenie energetickej efektívnosti verejných budov
Opatrenie 1.2: Zvýšenie bezpečnosti v obci
Opatrenie 1.3: Rekonštrukcia miestnych komunikácií, chodníkov a verejných
Opatrenie 1.4: Zvýšenie informovanosti obyvateľov
Opatrenie 1.5: Modernizácia strojového parku
Opatrenie 1.6: Rozvoj infraštruktúry cestovného ruchu
Opatrenie 2.1: Sociálna inklúzia marginalizovaných skupín obyvateľov
Opatrenie 2.2: Rozvoj sociálnej infraštruktúry
Opatrenie 2.3: Rozvoj športovísk a zariadení pre šport
Opatrenie 2.4: Rozvoj kultúrnej infraštruktúry obce
Opatrenie 2.5: Tvorba podmienok pre zachovávanie, zveľaďovanie a šírenie
Opatrenie 3.1: Rozvoj infraštruktúry životného prostredia
Opatrenie 3.2: Odpadové hospodárstvo

C – PROGRAMOVÁ ČASŤ

Opatrenia a aktivity podľa jednotlivých oblastí

Prioritná oblasť	Cieľ	Opatrenie	Projekt/Aktivita
HOSPODÁRSKA	Cieľ: Zvýšiť podiel malých a stredných podnikateľov v lokálnej ekonomike	Opatrenie 1.1: Posilnenie miestnych malých a stredných podnikateľov, posilnenie marketingu obce	1.1.1. Výstavba miestneho trhoviska
	Cieľ 1: Rozvoj dopravnej infraštruktúry	Opatrenie 1.2: Skvalitnenie a modernizácia cestnej dopravy	1.2.1. Výstavba 5 nových autobusových zastávok
			1.2.2. Rozsiahla rekonštrukcia miestnych komunikácií a výstavba chodníkov
	Cieľ: Rozvoj inžinierskych sietí a obecnej technickej infraštruktúry	Opatrenie 1.3: Rozšírenie a skvalitnenie inžinierskych sietí a obecnej technickej infraštruktúry	1.3.1. Rozšírenie a skvalitnenie inžinierskych sietí
			1.3.2. Modernizácia miestneho osvetlenia, zníženie energetickej náročnosti
			1.3.4 Rozšírenie a modernizácia miestneho rozhlasu
			1.3.4. Komplexné rozšírenie kamerového systému
			1.3.5. Modernizácia strojového parku obce
			1.3.6. Vybudovanie vodovodu v hone Sutyúvölgy
	Cieľ: Rekonštrukcia a zníženie energetickej náročnosti verejných budov	Opatrenie 1.4: Rekonštrukcia verejných budov	1.4.1. Rekonštrukcia budovy obecného úradu
			1.4.2. Rekonštrukcia kultúrneho domu
			1.4.3. Rekonštrukcia budovy materskej školy
			1.4.4. Rekonštrukcia budovy požiarnej zbrojnice
			1.4.5. Rekonštrukcia budovy zdravotného strediska
			1.4.6. Rekonštrukcia domu smútku

	Cieľ: Rozvoj cestovného ruchu vrátane cykloturizmu a vidieckeho cestovného ruchu	Opatrenie 1.5. Skvalitnenie podmienok pre rozvoj CR	1.5.1. Vybudovanie cyklotrasy a náučného chodníka 1.5.2. Nákup stanu veľkých rozmerov na organizovanie obecných podujatí, festivalov, jarmokov
SOCIÁLNA	Cieľ: Skvalitniť a optimalizovať občiansku infraštruktúru obce	Opatrenie 2.1. Budovanie a rozvoj občianskej infraštruktúry	2.1.1. Vybudovanie viacúčelového ihriska
			2.1.2. Výstavba plavárne
			2.1.3. Výstavba urnového múru
			2.1.4. Vybudovanie ubytovne pre športovcov
			2.1.5. Vytvorenie rekreačno-športového strediska pre mládež v areály bývalých sovietskych kasární
			2.1.6. Revitalizácia vojenskej strelnice
	Cieľ: Zlepšiť sociálne služby v obci	Opatrenie 2.2. Rozvoj sociálnych služieb	2.2.1. Zriadenie denného stacionára
			2.2.2. Zriadenie domu dôchodcov v areály bývalých sovietskych kasární
			2.2.3. Zapojenie sa do rôznych projektov pre uchádzačov o zamestnanie, opatrovateľské služby, terénna sociálna práca, komunitné centrum a pod.
	Cieľ: Kultúrne dedičstvo	Opatrenie 2.3. Vytvorenie podmienok na ochranu kultúrneho dedičstva	2.3.1. Výstavba domu miestneho ľudového umenia
	Cieľ: Skvalitňovanie bytovej situácie	Opatrenie 2.4. Rozvoj výstavby bytových domov	2.4.1. Výstavba bytového domu so 6 bytovými jednotkami
			2.4.2. výstavba bytov nízkeho štandardu
ENVIRONMENTÁLNA	Cieľ: Zlepšenie stavu životného prostredia	Opatrenie 3.1. Riešenie problémov odpadového hospodárstva	3.1.1. Vybudovanie zberného dvora, rozšírenie možností separácie odpadu, nákup technológie
	Cieľ: Zlepšenie stavu životného prostredia	Opatrenie 3.2. Revitalizácia verejných priestorov	3.2.1. Revitalizácia námestí, drobnej parkovej architektúry, výsadba zelene, revitalizácia parkov
	Cieľ: Zlepšenie stavu životného prostredia	Opatrenie 3.3. Vybudovanie verejnej kanalizácie	3.3.1. Vybudovanie verejnej kanalizácie a ČOV s 3600 EO
			3.3.2. Revitalizácia Modrianskeho odvodňovacieho potoka

D – REALIZAČNÁ ČASŤ

Realizačná časť je zameraná na popis postupov inštitucionálneho a organizačného zabezpečenia realizácie programu rozvoja obce, systém monitorovania a hodnotenia plnenia programu rozvoja obce na základe stanovených merateľných ukazovateľov, vecný a časový harmonogram realizácie programu rozvoja formou akčných plánov.

Začiatok realizácie PHSR sa začína po vypracovaní a schválení PHSR v obecnom zastupiteľstve a zabezpečuje ju počas platnosti PHSR podľa zákona č. 539/2008 v znení novely 309/2014 Z. z. o podpore regionálneho rozvoja. Obec na účely podpory regionálneho rozvoja „zabezpečuje a koordinuje vypracovanie a realizáciu programu hospodárskeho rozvoja a sociálneho rozvoja obce, pravidelne ho monitoruje a každoročne vyhodnocuje jeho plnenie, zabezpečuje súlad programu hospodárskeho rozvoja a sociálneho rozvoja obce s územnoplánovacou dokumentáciou, ak jej spracovanie vyžaduje osobitný predpis.“

Zoznam plánovaných projektov obce Modrany 2016-2022

Formulár č. P 3 - Súhrnný prehľad projektových zámerov mesta/obce/obcí													
P. č.	Názov obce / mesta	Názov investora	Typ zámeru	Klasifikácia stavby	Zameranie projektu (názov vystihujúci zámer)	Stručný popis, resp. poznámky	Oblasť, na ktorú je projektový zámer orientovaný		Ukazovatele výstupov		Stav pripravenosti projektového zámeru	Predpokladaný termín realizácie (od - do)	Predpokladané náklady
							Oblasť	Kategória	Ukazovateľ / jednotka	Plánovaná hodnota			
1	2	3	4	5	6	7	8	8a	9	9a	10	11	12
1	Obec Modrany	Obec Modrany	Investičný	1121 - Dvojbytové budovy	Výstavba bytového domu s 6 bj	3x jednoizbový, 3x dvojizbový, Cieľom projektu bolo zvýšiť počet bytových kapacít miestnych obyvateľov prostredníctvom vybudovania nájomných bytov.	Sociálna infraštruktúra	Bývanie	byt/ks	6 bj	V štádiu úvah	2017-2019	280 000,00 €
2	Obec Modrany	Obec Modrany	Investičný	1110 - Jednobytové budovy	Výstavba nízkoštandardných bytov	3x1 byt	Sociálna infraštruktúra	Bývanie	byt/ks	3bj	V štádiu úvah	2017-2019	150 000,00 €
3	Obec Modrany	Obec Modrany	Investičný	2223 - Miestne kanalizácie	Odkanalizovanie obce a ČOV Modrany	Kanalizačná sieť a ČOV s 3600 EO	Životné prostredie	Kanalizácia, čistiareň odpadových vôd	ks	1 ks	Spracovaná projektová dokumentácia	2017-2019	5 000 000,00 €
4	Obec Modrany	Obec Modrany	Investičný	1261 - Budovy na kultúrnu a verejnú zábavu	Zníženie energetickej náročnosti administratívnych budov	Obnova strešného a obvodového plášťa budovy, výmena otvorov, rekonštrukcia vykurovacieho systému	Sociálna infraštruktúra	Občianska vybavenosť	ks	2 ks	V štádiu úvah	2017-2019	200 000,00 €
5	Obec Modrany	Obec Modrany	Investičný	1261 - Budovy na kultúrnu a verejnú zábavu	Vnútna prestavba kultúrneho domu	Prestavba kultúrneho domu, modernizácia javiskovej techniky	Sociálna infraštruktúra	Kultúra	ks	1 ks	V štádiu úvah	2018-2019	10 000,00 €
6	Obec Modrany	Obec Modrany	Investičný	1263 - Školy, univerzity a budovy na vzdelávanie	Rekonštrukcia - zateplenie MŠ, výmena otvorov	Zvýš.hrubej zaškolenosti detí materských škôl - rekonštrukcia a zvýš.kapacity MŠ	Sociálna infraštruktúra	Školstvo	ks	1 ks	Pripravené povolenia, stanoviská	2017-2018	200 000,00 €
7	Obec Modrany	Obec Modrany	Investičný	1212 - Ostatné ubytovacie zariadenia na krátkodobé pobyty	Denný stacionár	Otvorenie denného stacionára pre seniorov v bývalej budove resocializačného strediska resp.domu dôchodcov	Sociálna infraštruktúra	Občianska vybavenosť	ks	1 ks	V štádiu úvah	2017-2019	25 000,00 €
8	Obec Modrany	Obec Modrany	Investičný	2411 - Športové ihriská	Výstavba viacúčelového ihriska	Výstavba viacúčelového ihriska v areáli detského ihriska	Sociálna infraštruktúra	Šport, voľný čas	ks	1 ks	Spracovaná projektová dokumentácia	2017-2019	45 000,00 €
9	Obec Modrany	Obec Modrany	Investičný	1265 - Budovy na šport	Výstavba plavárne	Novostavba - krytá plaváreň	Sociálna infraštruktúra	Šport, voľný čas	ks	1 ks	V štádiu úvah	2019-2022	300 000,00 €
10	Obec Modrany	Obec Modrany	Investičný	1261 - Budovy na kultúrnu a verejnú zábavu	Výstavba domu miestnych ľudových umení	Vlastivedný dom - Tájház	Cestovný ruch	Kultúrne a historické pamiatky	ks	1 ks	V štádiu úvah	2018-2019	100 000,00 €
11	Obec Modrany	Obec Modrany	Investičný	2420 - Ostatné inžinierske stavby, i.n.	Rozšírenie a skvalitnenie inžinierskych sietí	Rozšírenie a skvalitnenie inžinierskych sietí	Technická infraštruktúra	Rozvody elektriny, vody a plynu	ks	150 ks	V štádiu úvah	2019-2022	1 000 000,00 €
12	Obec Modrany	Obec Modrany	Investičný	1251 - Priemyselné budovy	Vybudovanie zberného dvora	Vybudovanie zberného dvora, rozšírenie možnosti separácie, vybavenie zberného dvora technológiou	Životné prostredie	Zhodnocovanie odpadu	t	73t	Spracovaná projektová dokumentácia	2017-2018	250 000,00 €
13	Obec Modrany	Obec Modrany	Investičný	2153 - Melioračné rozvody vody a zariadenia	Revitalizácie odvodňovacieho Modrianskeho potoka	Rekonštrukcia a revitalizácia odvodňovacieho Modrianskeho potoka na území obce Modrany, odvádzanie dažďových a podzemných vôd	Životné prostredie	Prevencia pred prírodnými nešťasťami	m2	10000 m2	V štádiu úvah	2019-2020	100 000,00 €

P. č.	Názov obce / mesta	Názov investora	Typ zámeru	Klasifikácia stavby	Zameranie projektu (názov vystihujúci zámer)	Stručný popis, resp. poznámky	Oblasť, na ktorú je projektový zámer orientovaný		Ukazovatele výstupov		Stav pripravenosti projektového zámeru	Predpokladaný termín realizácie (od - do)	Predpokladané náklady
							Oblasť	Kategória	Ukazovateľ / jednotka	Plánovaná hodnota			
1	2	3	4	5	6	7	8	8a	9	9a	10	11	12
14	Obec Modrany	Obec Modrany	Investičný	1230 - Budovy pre obchod a služby	Výstavba miestneho trhoviska	Výstavba miestneho trhoviska pri spojovacej ceste	Sociálna infraštruktúra	Maloobchod	ks	1 ks	V štádiu úvah	2017-2018	50 000,00 €
15	Obec Modrany	Obec Modrany	Investičný	2224 - Miestne elektrické a telekomunikačné rozvody a vedenia	Modernizácia miestneho osvetlenia	Modernizácia miestneho osvetlenia - zníženie energetickej náročnosti VO	Technická infraštruktúra	Verejné osvetlenie	ks	1 ks	Spracovaná projektová dokumentácia	2018-2020	200 000,00 €
16	Obec Modrany	Obec Modrany	Investičný	2224 - Miestne elektrické a telekomunikačné rozvody a vedenia	Modernizácia miestneho rozhlasu	Rozšírenie a modernizácia miestneho rozhlasu	Technická infraštruktúra	Telekomunikačné siete	ks	1 ks	V štádiu úvah	2019-2021	25 000,00 €
17	Obec Modrany	Obec Modrany	Investičný	1241 - Dopravné a telekomunikačné budovy, stanice, terminály a pridružené budovy	Výstavba autobusových zastávok	Výstavba nových, moderných autobusových zastávok (5 kusov) na troch miestach na území Obce Modrany	Technická infraštruktúra	Doprava, komunikácie, MHD	ks	5 ks	V štádiu úvah	2018-2020	10 000,00 €
18	Obec Modrany	Obec Modrany	Investičný	1242 - Garážové budovy	Rekonštrukcia požiarnej zbrojnice	Rekonštrukcia požiarnej zbrojnice, zatepľovanie, výmena otvorov, plynofikácia budovy, príp. zaobstaranie nového požiarneho auta	Sociálna infraštruktúra	Bezpečnosť	ks	1 ks	V štádiu úvah	2018-2020	50 000,00 €
19	Obec Modrany	Obec Modrany	Investičný	1220 - Budovy pre administratívu	Rekonštrukcia budovy obecného úradu	Rekonštrukcia budovy obecného úradu, zníženie energetickej náročnosti budovy obecného úradu, zatepľovanie, výmena otvorov, plynofikácia budovy	Sociálna infraštruktúra	Občianska vybavenosť	ks	1 ks	Spracovaná projektová dokumentácia	2020-2022	150 000,00 €
20	Obec Modrany	Obec Modrany	Investičný	1264 - Nemocničné budovy a zdravotnícke zariadenia	Prestavba zdravotného strediska	Zníženie energetickej náročnosti budovy zdravotného strediska	Sociálna infraštruktúra	Zdravotníctvo	ks	1 ks	V štádiu úvah	2020-2022	80 000,00 €
21	Obec Modrany	Obec Modrany	Investičný	2112 - Miestne komunikácie	Rekonštrukcia miestnych komunikácií	Rozsiahlejšia rekonštrukcia miestnych komunikácií, výstavba chodníkov	Technická infraštruktúra	Doprava, komunikácie, MHD	km	10 km	V štádiu úvah	2020-2022	200 000,00 €
22	Obec Modrany	Obec Modrany	Investičný	2412 - Ostatné športové a rekreačné stavby	Revitalizácia verejného priestranstva	Revitalizácia námestia, drobnej parkovej architektúry, výsadba zelene, revitalizácia parkov	Životné prostredie	Verejná zeleň	m2	5000 m2	Zámer je pokračovaním už realizovaného projektu	2016-2020	15 000,00 €
23	Obec Modrany	Obec Modrany	Investičný	2213 - Diaľkové telekomunikačné siete a vedenia	Kamerový systém	Komplexné rozšírenie kamerového systému	Sociálna infraštruktúra	Bezpečnosť	ks	1 ks	Zámer je pokračovaním už realizovaného projektu	2019-2020	40 000,00 €
24	Obec Modrany	Obec Modrany	Investičný	2122 - Ostatné dráhy	Cyklotrasa, náučný chodník	Vybudovanie cyklotrasy a náučného chodníka - prípadné spájanie cyklotrasy s trasami EUROVELO	Cestovný ruch	Šport, voľný čas	km	10 km	V štádiu úvah	2019-2021	200 000,00 €

P. č.	Názov obce / mesta	Názov investora	Typ zámeru	Klasifikácia stavby	Zameranie projektu (názov vystihujúci zámer)	Stručný popis, resp. poznámky	Oblasť, na ktorú je projektový zámer orientovaný		Ukazovatele výstupov		Stav pripravenosti projektového zámeru	Predpokladaný termín realizácie (od - do)	Predpokladané náklady
							Oblasť	Kategória	Ukazovateľ / jednotka	Plánovaná hodnota			
1	2	3	4	5	6	7	8	8a	9	9a	10	11	12
25	Obec Modrany	Obec Modrany	Investičný	1272 - Budovy a miesta na vykonávanie náboženských aktivít	Úrnový múr	Stavba urnového múra	Sociálna infraštruktúra	Občianska vybavenosť	ks	1 ks	V štádiu úvah	2019-2020	15 000,00 €
26	Obec Modrany	Obec Modrany	Neinvestičný		Zapojenie sa do projektov zamestnávania	Aktívne zapojenie sa do rôznych projektov pre uchádzačov o zamestnanie ako aj do projektov : Opatrovateľská služba, terénna sociálna služba, komunitné centrum a i, sústavné školenie zamestnancov	Zamestnanosť	Administratíva	pracovné miesto	20	Zámer je pokračovaním už realizovaného projektu	2016-2022	
27	Obec Modrany	Obec Modrany	Investičný		Modernizácia strojového parku obce	Modernizácia strojového parku: nákup nového osobného prostriedku, školského autobusu ako aj nákladných vozidiel	Technická infraštruktúra	Doprava, komunikácie, MHD	ks	7 ks	Spracovaná projektová dokumentácia	2016-2020	200 000,00 €
28	Obec Modrany	Obec Modrany	Neinvestičný		Komplexné zabezpečenie základných dihodobých investičných prostriedkov pre rôzne obecné kultúrno-spoločenské akcie	Nákup stanu veľkého rozmeru, vinných domčekov festivaly, jarmoky, atď.	Cestovný ruch	Agroturistika	ks	10 stan, 5 domčekov	Zámer je pokračovaním už realizovaného projektu	2016-2018	50 000,00 €
29	Obec Modrany	Obec Modrany	Investičný	1272 - Budovy a miesta na vykonávanie náboženských aktivít	Modernizácia a rekonštrukcia domu smútku	Obnova strešného a obvodového plášťa budovy, výmena otvorov, rekonštrukcia chladiacich zariadení	Sociálna infraštruktúra	Občianska vybavenosť	ks	1 ks	V štádiu úvah	2017-2022	100 000,00 €
30	Obec Modrany	Obec Modrany	Investičný	1265 - Budovy na šport	Vybudovanie ubytovne pre športovcov	Vybudovanie ubytovacích priestorov pre športovcov počas sústredení	Sociálna infraštruktúra	Šport, voľný čas	ks	1 ks	Spracovaná projektová dokumentácia	2016-2019	100 000,00 €
31	Obec Modrany	Obec Modrany	Investičný	1212 - Ostatné ubytovacie zariadenia na krátkodobé pobyty	Vybudovanie ubytovacích priestorov v budove prezliekarnie športového ihriska	Vybudovanie ubytovacích priestorov v budove prezliekarnie športového ihriska	Sociálna infraštruktúra	Šport, voľný čas	ks	1 ks	Spracovaná projektová dokumentácia	2016-2019	150 000,00 €
32	Obec Modrany	Obec Modrany	Investičný	2222 - Miestne potrubné rozvody vody	Vodovod - Sutyúvölgy	Vybudovanie vodovodu v hone Sutyúvölgy, za účelom skvalitnenie podmienok v agroturistike	Sociálna infraštruktúra	Občianska vybavenosť	ks	150 ks	V štádiu úvah	2017-2022	200 000,00 €
33	Obec Modrany	Obec Modrany	Investičný	1212 - Ostatné ubytovacie zariadenia na krátkodobé pobyty	Škola prírody	Vytvorenie rekreačného a športového strediska pre mládež - škola prírody, v areáloch bývalých sovietskych kasární	Sociálna infraštruktúra	Občianska vybavenosť	ks	1 ks	V štádiu úvah	2017-2022	100 000,00 €
34	Obec Modrany	Obec Modrany	Investičný	1130 - Ostatné budovy na bývanie	Dom seniorov	Vytvorenie domu seniorov v areáloch bývalých sovietskych kasární	Sociálna infraštruktúra	Sociálna vybavenosť	ks	1 ks	V štádiu úvah	2017-2022	100 000,00 €
35	Obec Modrany	Obec Modrany	Investičný	1212 - Ostatné ubytovacie zariadenia na krátkodobé pobyty	Revitalizácia vojenskej strelnice	Revitalizácia bývalej sovietskej vojenskej strelnice pre tanky, vyčistenie priestorov za účelom vytvorenia a využitia priestorov na verejné podujatia, tábory pre mládež.	Sociálna infraštruktúra	Občianska vybavenosť	ks	3 ks	V štádiu úvah	2017-2022	500 000,00 €
36	Obec Modrany	Obec Modrany	Neinvestičný		Nakladanie s biologicky rozložiteľným odpadom	Realizácia projektu zahŕňa nákup kompostérov, štiepkovačov a osvetlová kampaň zameraná na predchádzanie vzniku bioodpadu.	Životné prostredie	Zhodnocovanie odpadu	ks	470 kompostérov, 1 štiepkovač	V štádiu úvah	2016-2017	84 495,48 €

Inštitucionálne a organizačné zabezpečenie realizácie PHSR

Orgány obce

Základnými orgánmi obce sú starosta obce a obecné zastupiteľstvo. Tieto orgány spolupracovali pri príprave PHSR a budú dohliadať na pravidelné získavanie pripomienok od partnerov, poslancov a verejnosti.

Obecné zastupiteľstvo

Najvyšším orgánom obce je obecné zastupiteľstvo, ktoré PHSR schvaľuje a zabezpečuje jeho plnenie. Obecné zastupiteľstvo taktiež rozhoduje o realizácii projektov zo štrukturálnych fondov a ich spolufinancovaní. V prípade hodnotenia PHSR obecné zastupiteľstvo schvaľuje hodnotiace a monitorovacie správy a rozhoduje o aktualizácii programu. Obecné zastupiteľstvo môže rozdeliť jednotlivé priority programu a akčného plánu komisiám OcÚ zaoberajúcim sa monitorovaním a hodnotením.

Starosta obce

Najvyšším výkonným orgánom obce je starosta obce, ktorý podpisuje schválenie dokumentu, riadi samotný proces implementácie, zastupuje obec vo veciach verejných.

PHSR obce Modrany je živým dokumentom. Realizácia programu bude dôsledne sledovaná a monitorovaná. Jednotlivé opatrenia a úlohy budú realizované obcou Modrany, organizáciami zriadenými a založenými obcou, resp. v spolupráci s ďalšími organizáciami a inštitúciami. Administratívne a inštitucionálne náležitosti obce, ako aj orgánov zriadených obecným zastupiteľstvom, uskutočňuje obecný úrad, ktorého činnosť riadi starosta obce.

Pre udržiavanie a realizáciu PHSR obce Modrany bude zriadená Koordinačná komisia pre riadenie realizácie PHSR obce Modrany, ktorej úlohou bude monitorovať celkový proces implementácie stratégie a navrhovať v prípade potreby zmeny v realizácii strategických plánov, ich doplnenie, prípadne prípravu nových dokumentov potrebných pre napĺňanie vízie obce. V Koordinačnej komisii pre riadenie realizácie PHSR obce Modrany budú zastúpení hlavní predstavitelia samosprávy (starosta, predsedovia komisií pri obecnom zastupiteľstve) s dôrazom na zastúpenie všetkých sektorov a priradenie odborníkov k jednotlivým prioritám.

Proces realizácie PHSR obce Modrany sa začne po jeho schválení Obecným zastupiteľstvom.

Úlohou Koordinačnej komisie pre riadenie realizácie PHSR obce Modrany bude:

- schádzať na prehodnocovanie plnenia PHSR obce Modrany podľa potreby, najmenej jedenkrát polročne,
- jedenkrát ročne podať správu Obecnému zastupiteľstvu o stave realizácie cieľov PHSR obce Modrany tak, aby bolo zabezpečené, že všetky ciele budú splnené včas,
- prideliť zodpovednosť (hlavnú garanciu) za monitorovanie jednotlivých cieľov akčných plánov svojim jednotlivým členom,
- vzájomne sa informovať o plánoch prípravy a realizovaní projektov za účelom koordinácie aktivít v obci,

- aktualizovať PHSR obce Modrany (minimálne každý druhý rok) – je to živý, otvorený dokument,
- pravidelne komunikovať s občanmi, podnikateľmi a inštitúciami v obci s cieľom zabezpečiť informovanosť o PHSR obce Modrany – so stratégiou rozvoja obce bude oboznámená verejnosť prostredníctvom miestnych médií.

Jednotlivé úlohy programu budú realizované pomocou bežných postupov a procedúr obecného úradu a ďalších zúčastnených inštitúcií, pričom rozhodujúcim pre úspech bude monitorovanie a koordinácia týchto úloh uskutočnená určeným odborom (oddelením) obecného úradu alebo príslušnými zodpovednými osobami.

PHSR obce Modrany je otvorený dokument, ktorý bude reagovať na zmeny v okolí, zmeny potrieb obyvateľov obce Modrany a legislatívne zmeny. PHSR obce Modrany bude podliehať priebežným aktualizáciám a hodnoteniam. Vychádza z princípu, že proces plánovania bude úspešný len vtedy, ak sa k nemu bude pristupovať ako k dlhodobému procesu, bude sa orientovať na vyžitie silných stránok a možností územia, na potláčanie slabých stránok a možných ohrození územia a bude sa neustále adaptovať, aktualizovať a prispôbovať v súlade so zmenami a potrebami sociálno-ekonomického života obce. Otvorenosťou dokumentu sa zabezpečí flexibilita pri určovaní priorít obce, ktoré musia reagovať na vzniknuté zmeny v danom prostredí a preferenciách obyvateľov.

Aktualizácia PHSR obce Modrany bude založená na princípe výberu priorít, opatrení, aktivít a projektov, pomocou ktorých je možné dosiahnuť najefektívnejší rozvoj prioritných oblastí obce. Postup bude nasledovný:

1. Koordinačná komisia pre riadenie realizácie PHSR obce Modrany odporučí zmeny v PHSR obce Modrany,
2. Obecné zastupiteľstvo schváli PHSR obce Modrany na ďalšie obdobie.

Realizácia činností PHSR

Činnosť	OZ	Starosta obce	Komisia	OcÚ	Hlavný kontrolór
Financovanie	schvaľuje	riadi	hodnotí	vykonáva	
Implementácia	schvaľuje	riadi	hodnotí	vykonáva	
Hodnotenie	schvaľuje	riadi		vykonáva	
Monitorovanie	schvaľuje	riadi	hodnotí	vykonáva	
Kontrola	schvaľuje	riadi	hodnotí		vykonáva

Partneri

Pri samotnej realizácii PHSR vystupujú partneri projektu s ktorými má obec dlhodobé skúsenosti a spolupráca prebiehala i v minulosti. Ide najmä organizácie pôsobiace v obci, ale i samotných podnikateľov. Partnermi sú aj susedné obce (aj cezhraničné), s ktorými je úzka spolupráca nielen v projektoch technického zamerania, ale i pri organizácii spoločenských aktivít.

Dôležité partnerstvá sú i v oblasti členstva obce v mikroregionálnom združení Most Priateľstva, ZMOOK, RRA ale v súčasnosti najaktívnejšie pracuje v rámci MAS Združenie Dolný Žitný ostrov, ktorá je založená na základe spolupráce miestnych samospráv, podnikateľov a subjektov tretieho sektora.

Komunikačná stratégia

Komunikačná stratégia obce Modrany je založená na informovanosti občanov. Prostredníctvom komunikačnej stratégie bude obec naďalej informovať o svojich cieľoch, aktivitách, plánoch, ale vyvíjať aj snahu o zapojenie verejnosti a získanie ich názorov a pripomienok. Začala prebiehať už v čase príprav PHSR, zapojením verejnosti a v tomto duchu sa bude niesť až po koniec programového obdobia a platnosti PHSR.

Podstatná je aj informovanie zamestnancov a partnerov o aktuálnom dianí v obci a jej okolí, preto bude cieľom obce zvyšovať ich vedomosti prostredníctvom vzdelávacích aktivít.

Dôležitým nástrojom komunikácie obce je jej webová stránka. Ďalšími komunikačnými nástrojmi sú úradná tabuľa, verejný rozhlas, obecné noviny.

Program hospodárskeho a sociálneho rozvoja obce Modrany na roky 2016-2022 podlieha schvaľovaniu obecným zastupiteľstvom. Ako komunikačný nástroj slúži „Materiál na rokovanie obecného zastupiteľstva“. Vstupné informácie pripravujú zamestnanci obecného úradu, prerokúva sa v komisiách zastupiteľstva a po spracovaní informácií rokujú o ňom poslanci obecného zastupiteľstva. Zasadnutie Obecného zastupiteľstva je verejné a tiež uvedený materiál je prístupný verejnosti. O zasadnutí obecného zastupiteľstva je obyvateľstvo informované prostredníctvom informačných kanálov: miestny rozhlas a informačná tabuľa.

Monitorovanie a hodnotenie

Plán hodnotenia a monitorovania realizácie PHSR

Plán priebežných hodnotení PHSR na programové obdobie 2014 - 2020		
Typ hodnotenia	Prvé hodnotenie	Dôvod vykonania / periodicita
Ad hoc hodnotenie celého PHSR alebo jeho časti	2016-2022	Každoročne v zmysle platnej legislatívy: Zákon č. 539/2008 Z.z. o podpore regionálneho rozvoja.
Tematické hodnotenie časti PHSR	2017	Téma hodnotenia identifikovaná ako riziková časť vo výročnej monitorovacej správe za predchádzajúci kalendárny rok.
Ad hoc mimoriadne hodnotenie		Pri značnom odklone od stanovených cieľov a doľahnutých hodnôt ukazovateľov. Pri návrhu na revíziu PHSR.
Ad hoc hodnotenie celého PHSR	2018,2022	V prípade aktualizácie PHSR podľa platnej Metodiky pre vypracovanie PHSR, ktoré sa očakáva každé 3-4 roky.
Ad hoc hodnotenie celého PHSR alebo jeho časti		Na základe rozhodnutia starostu obce v zmysle príslušných predpisov, na základe rozhodnutia kontrolného orgánu obce, na základe podnetu poslancov, na základe protokolu

		Národného kontrolného úradu SR a na základe Správy auditu.
Ad hoc hodnotenie celého PHSR alebo jeho časti	2020	Na základe rozhodnutia starostu obce o prípade strategického dokumentu Programu hospodárskeho a sociálneho rozvoja obce pre nasledujúce programové obdobie.

E – FINANČNÁ ČASŤ

Jednou z kľúčových otázok programu rozvoja je schopnosť obce v priebehu jeho realizácie zaistiť zdroje potrebné na jeho financovanie. Finančné zdroje potrebné pre naplnenia aktivít uvedených v Programe hospodárskeho a sociálneho rozvoja budú plynúť z viacerých zdrojov: rozpočet obce (čo je základným zdrojom financovania aktivít), fondy Európskej únie, zdroje štátu, zdroje vyššie územného celku, úverové zdroje, súkromné zdroje, ostatné verejné zdroje. Väčšina projektov bude mať viaczdrojové financovanie.

Finančné zabezpečenie podpory regionálneho rozvoja

Zákon o podpore regionálneho rozvoja definuje zdroje financovania regionálneho rozvoja:

(1) Regionálny rozvoj sa financuje

- a) zo štátneho rozpočtu vrátane finančných prostriedkov z rozpočtových kapitol ministerstiev,
- b) zo štátnych účelových fondov,
- c) z rozpočtov vyšších územných celkov,
- d) z rozpočtov obcí,
- e) z prostriedkov fyzických osôb,
- f) z prostriedkov právnických osôb,
- g) z úverov a príspevkov medzinárodných organizácií,
- h) z prostriedkov vyplývajúcich z medzinárodných zmlúv o poskytnutí grantu uzatvorených medzi Slovenskou republikou a inými štátmi,
- i) z iných prostriedkov, ak to ustanoví osobitný predpis.

(2) Doplnkovým zdrojom finančného zabezpečenia podpory regionálneho rozvoja sú finančné prostriedky z Európskej únie poskytované podľa osobitných predpisov

Operačné programy v rokoch 2014-2020

Slovensko bude čerpať Európske štrukturálne a investičné fondy prostredníctvom 6 základných operačných programov:

- **OP Integrovaný regionálny operačný program (OR IROP)**
- **OP Ľudské zdroje (OP LZ)**
- **OP Kvalita životného prostredia (OP KŽP)**
- **OP Integrovaná infraštruktúra (OP II)**
- **OP Výskum a inovácie (OP VaI)**
- **OP Efektívna verejná správa (OP EVS)**

Samostatným režimom sa budú riadiť programy, ktoré sú implementované na základe špecifických usmernení Európskej komisie:

- **Technická pomoc**
- **Program rozvoja vidieka SR 2014-2020**

Operačné programy	Riadiaci orgán	Pridelené finančné prostriedky v EUR
1. Výskum a inovácie	MŠVVŠ SR	2 226 776 537
2. Integrovaná infraštruktúra	MDVRR SR	3 966 645 373
3. Ľudské zdroje	MPSVR SR	2 204 983 517
4. Kvalita životného prostredia	MŽP SR	3 137 900 110
5. Integrovaný regionálny OP	MPRV SR	1 754 490 415
6. Efektívna verejná správa	MV SR	278 449 284
7. Technická pomoc	ÚV SR	159 071 912
8. Program rozvoja vidieka	MPRV SR	1 545 272 844
9. Rybné hospodárstvo	MPRV SR	15 785 000
SPOLU		15 329 374 992

Opis základných prioritných osí **Integrovaného regionálneho operačného programu** na obdobie 2014-2020:

- Prioritná os č. 1: Bezpečná a ekologická doprava v regiónoch
- Prioritná os č. 2: Ľahší prístup k efektívnym a kvalitnejším verejným službám
- Prioritná os č. 3: Mobilizácia kreatívneho potenciálu v regiónoch
- Prioritná os č. 4: Zlepšenie kvality života v regiónoch s dôrazom na životné prostredie
- Prioritná os č. 5: Miestny rozvoj vedený komunitou

Stratégia Operačného programu **Ľudské zdroje** vychádza z Národného programu reforiem SR, ktorý definuje opatrenia na posilňovanie ekonomického rastu a zamestnanosti Slovenskej republiky. Tieto opatrenia prispievajú k naplneniu národných cieľov, ktoré sú v súlade so stratégiou Európa 2020. V oblasti vzdelávania, zamestnanosti a sociálneho začlenenia boli pre Slovenskú republiku zadefinované nasledujúce ciele:

- zlepšiť kvalitu základného vzdelávania, najmä zvýšením úrovne znalostí a zručností žiakov na priemerný počet bodov 505 v prieskume OECD – PISA 2018 (v roku 2012 472 bodov),
- dosiahnuť, aby najmenej 40% ľudí vo veku 30 – 34 rokov malo ukončené vysokoškolské alebo ekvivalentné vzdelanie (v roku 2011 23,4%),
- udržať podiel ľudí, ktorí predčasne ukončujú školskú dochádzku, pod 6% do roku 2020 (v roku 2013 6,3%),²
- zvýšiť mieru zamestnanosti obyvateľov vo veku 20 – 64 rokov na 72% do roku 2020 (zo 65% v rokoch 2011 a 2012),
- znížiť podiel populácie ohrozenej chudobou a sociálnym vylúčením na 17,2% do roku 2020 (z 20,5% v roku 2012).

Opis základných prioritných osí Operačného programu **Ľudské zdroje** na programové obdobie 2014 – 2020:

- Prioritná os 1: Vzdelávanie
- Prioritná os 2: Zamestnanosť
- Prioritná os 3: Sociálne začlenenie
- Prioritná os 4: Integrácia marginalizovaných rómskych komunít

- Prioritná os 5: Technická vybavenosť v obciach s prítomnosťou marginalizovaných rómskych komunití.

Globálnym cieľom **Operačného programu Kvalita životného prostredia** je podporiť trvalo udržateľné a efektívne využívanie prírodných zdrojov, zabezpečujúce ochranu životného prostredia, aktívnu adaptáciu na zmenu klímy a podporu energeticky efektívneho nízkouhlíkového hospodárstva.

Opis základných prioritných osí Operačného programu Kvalita životného prostredia na obdobie 2014 – 2020:

Prioritná os 1: Udržateľné využívanie prírodných zdrojov prostredníctvom rozvoja environmentálnej infraštruktúry

Prioritná os 2: Adaptácia na nepriaznivé dôsledky zmeny klímy so zameraním na ochranu pred povodňami

Prioritná os 3: Podpora riadenia rizík, riadenia mimoriadnych udalostí a odolnosti proti mimoriadnym udalostiam ovplyvneným zmenou klímy

Prioritná os 4: Energeticky efektívne nízkouhlíkové hospodárstvo vo všetkých sektoroch

Opis 7. opatrenia **Programu rozvoja vidieka SR** na obdobie 2014-2020:

Základné služby a obnova dedín vo vidieckych oblastiach

Horeuvedené EŠF neobsahujú cezhraničný program INTERREG VA Slovenská republika – Maďarsko 2014-2020, v rámci ktorého má pre riešené územie veľký význam spolupráca na dosiahnutie celkového strategického cieľa - *zvýšenie úrovne hospodárskej a sociálnej integrácie maďarsko-slovenskej prihraničnej oblasti* - ponúka širokú škálu oblastí podpory a opatrení. Rozvoj obce Modrany môže posilniť aj cezhraničná spolupráca predovšetkým v nasledujúcich oblastiach:

- podpora podnikania, najmä rozvoj cestovného ruchu, kultúry,
- podpora a zlepšenia spoločnej ochrany a starostlivosti o prírodné prostredie a kultúrne dedičstvo, ako aj prevencia prírodných a technologických rizík
- zníženie izolovanosti zlepšením prístupu k dopravným, informačným a komunikačným sieťam a službám, ako aj cezhraničných vodných, odpadových a energetických systémov a zariadení,
- rozvoj spolupráce, kapacít a spoločného využívania infraštruktúry, najmä v zdravotníctve, kultúre, cestovnom ruchu a školstve.

Ďalšie možné zdroje financovania aktivít v obci Modrany

Primárne finančné zdroje na realizáciu rozvojových projektových zámerov v území predstavujú zdroje EŠF na základe jednotlivých podmienok a požiadaviek operačných programov. Nakoľko ide o projektovú podporu, ktorá je založená na výberovom procese, nepredstavujú tieto finančné nástroje istý zdroj finančných prostriedkov.

Pre zabezpečenie trvalo udržateľného regionálneho rozvoja územia subjekty v území musia pre ich jednotlivé projektové zámery stanoviť aj alternatívne možnosti financovania, ktoré predstavujú iné grantové schémy poskytované rôznymi donormi (Nórsky finančný mechanizmus a finančný mechanizmus EHP, Environmentálny fond, Program obnovy dedín - zlepšovanie kvality životného prostredia na vidieku atď.). Môžu zabezpečiť rozvoj aj tak, že financovanie riešia prostredníctvom úveru, prostredníctvom PPP projektov.

Potrebné je aj posilniť informovanosť a spoluprácu v území pre všetkých aktérov regionálneho rozvoja o alternatívnych formách financovania projektov.

Dunajská stratégia EUSDR (v území subjekty zapájajú do rôznych iniciatív nadnárodného významu) napr. Danube pearls (perly Dunaja pre obývatel'ný breh Dunaja), LIMES ROMANUM, TRANSDANUBE, DANUBE HIKE,...). Finančných zdrojov je však žiaľ na tieto aktivity veľmi obmedzený objem. Pritom stratégia deklaruje, že realizácia projektov a iniciatív je zásadná pre úspech stratégie EÚ pre dunajský región (EUSDR).

Projekty, ktoré sa nachádzajú v celom dunajskom regióne:

- členské štáty EÚ: Nemecko (Bádensko-Württembersko a Bavorsko), Rakúsko, Maďarsko, Česká republika, Slovenská republika, Slovinsko, Bulharsko, Rumunsko a Chorvátsko;
- kandidátske krajiny EÚ: Srbsko, Bosna a Hercegovina a Čierna Hora;
- krajiny mimo EÚ: Moldavsko a Ukrajina.

Témy prioritných oblastí (PA) EUSDR:

Piliere:

1. Prepojenie v regióne:

PA 1A - Mobilita- vodné cesty

PA 1B - Mobilita - železnice - cesty - letectvo

PA 02 - Energia

PA 03 - Kultúra a cestovný ruch

2. Ochrana životného prostredia:

PA 04 - Kvalita vody

PA 05 - Riziká pre životné prostredie

PA 06 - Biodiverzita, krajina, kvalita ovzdušia a pôdy

3. Budovanie prosperity:

PA 07 - Uvedomelá spoločnosť

PA 08 - Konkurencieschopnosť

PA 09 - Ľudia a zručnosti

4. Posilnenie regiónu:

PA 10 - inštitucionálna kapacita a spolupráca

PA 11 - Bezpečnosť

Ostatné nástroje EÚ

LIFE+, Horizont 2020

LIFE+ a Horizont 2020 – prierezové ciele EÚ – životné prostredie, inovácie a prispôsobenie sa a zmiernenie dôsledkov klimatických zmien. V území bol vo Veľkolélskom ostrove realizovaný združením BROZ projekt podporený programom LIFE. Organizácie v území sa zapojili do výzvy programu HORIZONT 2020, žiaľ zatiaľ neúspešne.

Iuventa - Erasmus+ 2015

Kľúčová akcia 1 – Mobilita jednotlivcov

Oblasť medzinárodnej mobility a spolupráce vysokých škôl s partnerskými krajinami. Vzdelávacie inštitúcie a organizácie a jednotlivci týmto dostali nové možnosti organizovať kvalitné vzdelávacie mobility v Európe a prostredníctvom nich sa na nich aj zúčastniť, alebo

spolupracovať na nadnárodných projektoch v sektoroch školského, odborného, vysokoškolského vzdelávania či vzdelávania dospelých, mládeže a športu.

- Mobilita jednotlivcov v oblasti mládeže

Kľúčová akcia 2 – Spolupráca v oblasti inovácií a výmena osvedčených postupov

- Strategické partnerstvá v oblasti mládeže
- Strategické partnerstvá v oblasti vzdelávania, odbornej prípravy a mládeže

Kľúčová akcia 3 – Stretnutia mladých ľudí a ľudí zodpovedných za rozhodnutia v oblasti mládeže

- Stretnutia mladých ľudí a ľudí zodpovedných za rozhodnutia v oblasti mládeže

Iuventa - Erasmus+ 2015

Športové akcie - Partnerstvá pre spoluprácu v oblasti športu/Neziskové európske športové podujatia, ktoré sa netýkajú Európskeho týždňa športu 2015

Vyšehradský fond – Malé granty , Štandardné granty, podpora spolupráce v oblasti kultúry rámci V4

Rada EÚ - Európa pre občanov

Opatrenie 2.1. Družobné mestá

Opatrenie 2.2. Sieť partnerských miest

Cieľom akcie 2 je motivovať občanov k demokratickej a občianskej účasti na úrovni Únie rozvíjaním chápania procesu tvorby politiky Únie zo strany občanov a propagovaním príležitostí na spoločenskú angažovanosť a dobrovoľníctvo na úrovni Únie.

Podpora krajín, ktoré nie sú členmi EÚ

Mechanizmus EHP a Nórska

Úrad vlády Slovenskej republiky je podľa Memoránd o porozumení pre implementáciu Finančného mechanizmu EHP a Nórskeho finančného mechanizmu 2009 – 2014 správcom nasledujúcich programov: Prispôsobenie sa zmene klímy, Miestne a regionálne iniciatívy na zníženie národných nerovností a podporu sociálnej inklúzie, Ochrana a revitalizácia kultúrneho a prírodného dedičstva, Zelené inovácie v priemysle, Cezhraničná spolupráca, Domáce a rodovo podmienené násilie. Fond pre MVO, Štipendijný program EHP Slovensko s partnerskými organizáciami v donorských štátoch Nórsku, Islande a Lichtenštajnsku, Bilaterálny fond.

Program Švajčiarsko-Slovenskej spolupráce – Swiss-Slovak Cooperation Programme

Posilnenie účasti MVO na riešení spoločenských potrieb v dvoch oblastiach:

- implementácia projektov v oblasti sociálnych služieb má za cieľ prispieť k zvýšeniu dostupnosti a zlepšeniu úrovne sociálnych služieb a ku zvýšeniu sociálnej súdržnosti,
- implementácia environmentálnych projektov má za cieľ prispieť k ochrane životného prostredia, väčšej informovanosti o environmentálnych témach a k napĺňaniu princípov trvalo udržateľného rozvoja.

Národné zdroje**Ministerstvo kultúry SR – Fond na podporu umenia****Ministerstvo dopravy, výstavby a regionálneho rozvoja SR**

Podpora subjektov regionálneho rozvoja.

Ministerstvo zdravotníctva SR – dotácie na podporu protidrogových aktivít

Cieľom oznámenia je podpora programov, iniciatív a aktivít zameraných na ochranu verejného zdravia, zvýšenie verejného povedomia a porozumenia k rizikám súvisiacim so zneužívaním drog v spoločnosti a škôd s tým spojených v súlade s Národnou protidrogovou stratégiou Slovenskej republiky na obdobie rokov 2013 – 2020.

Prioritné oblasti podpory pre rok 2015 sú:

Zníženie dopytu po drogách

- podpora aktivít zameraných na predchádzanie užívania drog a rizikám s tým spojenými,
- podpora preukázateľne osvedčených preventívnych vzdelávacích programov so zameraním na dlhodobú a systematickú prácu s deťmi, mládežou a rodinou a zraniteľnými skupinami,
- podpora inovatívnych prístupov v práci s deťmi a mládežou s využitím masovokomunikačných a informačných technológií,
- podpora vzdelávacích aktivít a odborných stretnutí pracovníkov pôsobiach v oblasti drogovej problematiky,
- podpora programov a aktivít na odborne garantovanú krízovú intervenciu, harm-reduction, street work, liečbu, resocializáciu, postresocializáciu a svojpomocné poradenstvo,
- podpora aktivít zameraných na zapájanie spoločnosti v súlade s potrebou praxe

Veda, výskum, informovanosť a posilnenie spolupráce

- podpora získavania údajov o drogovom fenoméne so zameraním na rôzne cieľové skupiny a ich spracovanie do analýz, štúdií a iných materiálov. v kontexte zámerov a cieľov Národnej protidrogovej stratégie Slovenskej republiky na obdobie rokov 2013 - 2020,
- podpora aktivít zameraných na prepájanie preventívnych, zdravotníckych a sociálnych služieb/opatrení na miestnej, regionálnej a národnej úrovni,
- podpora koordinačných mechanizmov, zriaďovanie siete partnerstiev a nástrojov vzájomnej spolupráce partnerov protidrogovej politiky,
- podpora spoločných aktivít orgánov štátnej správy, samosprávy a občianskej spoločnosti v oblasti znižovania dopytu a ponuky drog,
- podpora vzájomnej výmeny skúseností medzi odborníkmi pracujúcimi s ohrozenou populáciou, resp. s osobami so závislosťou a získavanie nových overených poznatkov a skúseností z praxe,
- podpora tvorby analýz a dopadov programov realizovaných v oblasti zneužívania drog

Propagácia národnej protidrogovej stratégie

- podpora informovanosti odbornej aj širokej verejnosti o protidrogovej politike najmä prostredníctvom vydávania odborných publikácií, metodických materiálov,

učebných textov, doplnkovej literatúry, periodických časopisov, audiovizuálnych pomôcok so zameraním na zdravý spôsob života, prevenciu rizikového správania a výmenu odborných skúseností, v oblasti prevencie drogových závislostí,

- organizovanie cielených podujatí, odborných fór a diskusií k drogovej problematike,
- šírenie protidrogovej osvetu najmä masovokomunikačnými prostriedkami

Ministerstvo vnútra SR - Podpora sociálnych a kultúrnych potrieb a riešenia mimoriadne nepriaznivých situácií rómskej komunity.

Aktivita 1.1: Podpora vzniku nových komunitných centier - Podpora vzniku a budovania nových komunitných centier v prostredí marginalizovaných rómskych komunít

Aktivita 2.1: Podpora prístupu k pitnej a úžitkovej vode v prostredí separovaných a segregovaných MRK s dôrazom na nízkonákladové opatrenia - Podpora prístupu k pitnej a úžitkovej vode v prostredí marginalizovaných rómskych komunít s dôrazom na nízkonákladové opatrenia; na budovanie systému zásobovania pitnou vodou; na rozšírenie existujúcej distribučnej siete alebo jej rekonštrukciu

Aktivita 2.2: Podpora vybudovania a dobudovania technickej vybavenosti v osídleniach s marginalizovanými rómskymi komunitami – miestne komunikácie (cesty) v marginalizovaných rómskych komunitách

Aktivita 2.3: Podpora dobudovania základnej technickej infraštruktúry – vybudovanie novej verejnej kanalizácie a kanalizačných prípojk v marginalizovaných rómskych komunitách

Aktivita 2.4: Podpora projektov zameraných na deratizáciu, dezinfekciu a dezinfekciu v marginalizovaných rómskych komunitách

Aktivita 3.1: Podpora misijnej práce v marginalizovaných rómskych komunitách - Posilnenie intervencií v oblasti výchovy, vzdelávania a osvetovej práce

Aktivita 3.2: Podpora stredných škôl poskytujúcich vzdelávanie najmä žiakom z prostredia marginalizovaných rómskych komunít - Podpora projektov, ktoré prispievajú k zlepšeniu kvality stredoškolského vzdelávania žiakov z prostredia marginalizovaných rómskych komunít. Podporované budú najmä projekty zamerané na opravu, rekonštrukciu, stavebné úpravy, zmenu stavby, materiálne vybavenie a vnútorné dovybavenie stredných škôl a na podporu zabezpečenia pravidelnej dochádzky žiakov stredných škôl.

Úrad vlády SR – Podpora rozvoja športu

Podpora projektov zameraných na výstavbu multifunkčných ihrísk, s umelým povrchom a príslušenstvom, ktoré sú svojím charakterom určené na prevádzkovanie minimálne dvoch športov, a to futbalu a volejbalu v súlade s § 2 ods. 5 písm. e) zákona č. 524/2010 Z. z. o poskytovaní dotácií v pôsobnosti ÚV SR

Environmentálny fond, Program obnovy dediny – Zelená dedina

Dotácie Nitrianskeho samosprávneho kraja: LEADER, šport, kultúra, cestovný ruch

Podpora podnikateľov: SBA, Slovenská záručná a rozvojová banka (JEREMY)

Nadačné zdroje

Napr. Nadácia pre deti Slovenska – Dôvera, Hodina detíom, Nadácia Tatra banky - Študenti do sveta, Dobré srdce, Business Idea, Viac dizajnu, Vedieť viac, Viac umenia, E-talent, Viac pre regióny, Kvalita vzdelávania, Nadácia SPP - Program Opora, Štipendijný program Hlavička, Nadácia Slovenskej sporiteľne - Obce bližšie k vám, Nadácia VÚB – Pre Umenie Poklady môjho srdca, Pre Nádej, Nadácia Orange - Grantový program pre optimistov, Nadačný fond Slovenských elektrární, Energia pre krajinu, KNB/Citibank – Malé granty 2015 - Finančné vzdelávanie, Komunitný život, PwC nadačný fond - Pomocná ruka, Nadácia pomoc jeden druhému, TECHSOUP Slovakia, ORANGE: Špeciálne príležitosti, NADÁCIA VW: Vaša cesta, TESCO, Raiffeisen Banka,...

Indikatívny finančný plán PHSR

	Obdobie 2016-2022
Hospodárska oblasť	2 196 000,- EUR
Sociálna oblasť	1 230 000,- EUR
Environmentálna oblasť	3 643 000,- EUR

Projektové zámery

Názov projektu		Výstavba bytového domu s 6 bj
Cieľ projektu		Cieľom projektu je zvýšiť počet bytových kapacít miestnych obyvateľov prostredníctvom vybudovania nájomných bytov. (3x jednoizbový, 3x dvojizbový)
Termín		2017-2019
Garant		Obec Modrany
Spolupráca (partneri)		-
Oprávnené náklady spolu – EUR		280 000,- EUR
Verejné zdroje	miestne zdroje	-
	regionálne (VUC) zdroje	-
	národné zdroje/štátny rozpočet	-
	zdroje EU	-
	verejné zdroje spolu	-
Súkromné zdroje	podnikatelia	-
	nadácie	-
	iné	-
	súkromné zdroje spolu	-
Výstupy		Bytový dom
Užívatelia		Obyvatelia obce
Indikátory monitoringu		Počet novopostavených bytov. (6bj)

Názov projektu		Výstavba nízkošandardných bytov
Cieľ projektu		Cieľom projektu je zabezpečiť rozvoj a starostlivosť o bytovú výstavbu. Vytvoriť podmienky pre zabezpečenie bývania obyvateľov sociálne odkázaných. (3x1 byt)
Termín		2017-2019
Garant		Obec Modrany
Spolupráca (partneri)		-
Oprávnené náklady spolu		150 000,- EUR
Verejné zdroje	miestne zdroje	-
	regionálne (VUC) zdroje	-
	národné zdroje/štátny rozpočet	-
	zdroje EU	-
	verejné zdroje spolu	-
Súkromné zdroje	podnikatelia	-
	nadácie	-
	iné	-
	súkromné zdroje spolu	-
Výstupy		Novopostavené nízkošandardné byty (3x1 byt)
Užívatelia		Obyvatelia obce
Indikátory monitoringu		Počet novopostavených bytov. (3bj)

Názov projektu		Odkanalizovanie obce a ČOV Modrany
Cieľ projektu		Cieľom projektu je redukcia úniku splaškových odpadových vôd do zeme a zníženie rizika kontaminácie podzemných a povrchových vôd. Vybudovaná bude kanalizačná sieť a ČOV s 3600 EO.
Termín		2017-2019
Garant		Obec Modrany
Spolupráca (partneri)		-
Oprávnené náklady spolu		500 000,- EUR
Verejné zdroje	miestne zdroje	-
	regionálne (VUC) zdroje	-
	národné zdroje/štátny rozpočet	-
	zdroje EU	-
	verejné zdroje spolu	-
Súkromné zdroje	podnikatelia	-
	nadácie	-
	iné	-
	súkromné zdroje spolu	-
Výstupy		Kanalizácia a ČOV
Užívatelia		Obyvatelia a návštevníci obce
Indikátory monitoringu		Počet novovybudovaných ČOV. (1 ks)

Názov projektu	Zníženie energetickej náročnosti administratívnych budov	
Cieľ projektu	Cieľom projektu je znížiť energetickú náročnosť objektov. Budovy budú zateplené, strecha a okná, dvere vymenené. Obnova strešného a obvodového plášťa budovy, výmena otvorov, rekonštrukcia vykurovacieho systému.	
Termín	2017-2019	
Garant	Obec Modrany	
Spolupráca (partneri)	-	
Oprávnené náklady spolu	200 000,- EUR	
Verejné zdroje	miestne zdroje	-
	regionálne (VUC) zdroje	-
	národné zdroje/štátny rozpočet	-
	zdroje EU	-
	verejné zdroje spolu	-
	Súkromné zdroje	-
	podnikatelia	-
	nadácie	-
Súkromné zdroje	iné	-
	súkromné zdroje spolu	-
Výstupy	Budovy so zníženou energetickou náročnosťou	
Užívatelia	Obyvatelia obce	
Indikátory monitoringu	Počet budov so zníženou energetickou náročnosťou. (2 ks)	

Názov projektu	Vnútna prestavba kultúrneho domu	
Cieľ projektu	Zámernom je zrekonštruovaním kultúrneho domu zabezpečiť kvalitné podmienky rozvoja kultúrneho života v obci. V rámci prestavby sa uskutoční modernizácia javiskovej techniky	
Termín	2018-2019	
Garant	Obec Modrany	
Spolupráca (partneri)	-	
Oprávnené náklady spolu	10 000,- EUR	
Verejné zdroje	miestne zdroje	-
	regionálne (VUC) zdroje	-
	národné zdroje/štátny rozpočet	-
	zdroje EU	-
	verejné zdroje spolu	-
Súkromné zdroje	podnikatelia	-
	nadácie	-
	iné	-
	súkromné zdroje spolu	-
Výstupy	Kultúrny dom s modernizovanou javiskovou technikou	
Užívatelia	Obyvatelia obce, návštevníci kultúrnych a spoločenských podujatí	
Indikátory monitoringu	Počet modernizovaných zariadení. (1 ks)	

Názov projektu	Rekonštrukcia - zateplenie MŠ, výmena otvorov	
Cieľ projektu	Cieľom projektu je rekonštrukciou MŠ a znížením energetickej náročnosti budovy MŠ zvýšenie kapacity MŠ a zvýšenie hrubej zaškolenosti detí materských škôl.	
Termín	2017-2018	
Garant	Obec Patince	
Spolupráca (partneri)	-	
Oprávnené náklady spolu	200 000,- EUR	
Verejné zdroje	miestne zdroje	-
	regionálne (VUC) zdroje	-
	národné zdroje/štátny rozpočet	-
	zdroje EU	-
	verejné zdroje spolu	-
Súkromné zdroje	podnikatelia	-
	nadácie	-
	iné	-
	súkromné zdroje spolu	-
Výstupy	Rekonštruovaná MŠ	
Užívatelia	Obyvatelia obce, deti predškolského veku a pedagógovia	
Indikátory monitoringu	Počet zrekonštruovaných budov. (1 ks)	

Názov projektu	Denný stacionár	
Cieľ projektu	Cieľom projektu je zriadením denného stacionára poskytovať službu, ktorá vedie k podpore a udržiavaniu aktívneho života a k predĺženiu sebestačnosti užívateľov. Otvorenie denného stacionára pre seniorov v bývalej budove resocializačného strediska resp. domu dôchodcov.	
Termín	2017 - 2019	
Garant	Obec Modrany	
Spolupráca (partneri)	-	
Oprávnené náklady spolu	25 000,- EUR	
Verejné zdroje	miestne zdroje	-
	regionálne (VUC) zdroje	-
	národné zdroje/štátny rozpočet	-
	zdroje EU	-
	verejné zdroje spolu	-
Súkromné zdroje	podnikatelia	-
	nadácie	-
	iné	-
	súkromné zdroje spolu	-
Výstupy	Denný stacionár	
Užívatelia	Obyvatelia obce	
Indikátory monitoringu	Počet novozriadených zariadení. (1 ks)	

Názov projektu		Výstavba viacúčelového ihriska
Cieľ projektu		Cieľom projektu je zlepšiť situáciu pri vytvorení podmienok na rozšírenie možností využitia voľného času detí, mládeže a dospelých obyvateľov obce a okolia. Výstavba viacúčelového ihriska bude realizovaná v areáli detského ihriska.
Termín		2017 - 2019
Garant		Obec Modrany
Spolupráca (partneri)		-
Oprávnené náklady spolu		45 000,- EUR
Verejné zdroje	miestne zdroje	-
	regionálne (VUC) zdroje	-
	národné zdroje/štátny rozpočet	-
	zdroje EU	-
	verejné zdroje spolu	-
Súkromné zdroje	podnikatelia	-
	nadácie	-
	iné	-
	súkromné zdroje spolu	-
Výstupy		Viacúčelové ihrisko
Užívatelia		Obyvatelia obce, športové kluby
Indikátory monitoringu		Počet novovytvorených ihrísk. (1ks)

Názov projektu		Výstavba krytej plavárne
Cieľ projektu		Cieľom projektu je zlepšiť situáciu pri vytvorení podmienok na rozšírenie možností využitia voľného času detí, mládeže a dospelých obyvateľov obce a okolia.
Termín		2019-2022
Garant		Obec Modrany
Spolupráca (partneri)		-
Oprávnené náklady spolu		300 000,- EUR
Verejné zdroje	miestne zdroje	-
	regionálne (VUC) zdroje	-
	národné zdroje/štátny rozpočet	-
	zdroje EU	-
	verejné zdroje spolu	-
Súkromné zdroje	podnikatelia	-
	nadácie	-
	iné	-
	súkromné zdroje spolu	-
Výstupy		Krytá plaváreň
Užívatelia		Obyvatelia a návštevníci obce
Indikátory monitoringu		Počet novovybudovaných voľnočasových zariadení. (1ks)

Názov projektu		Výstavba vlastivedného domu - Tájház
Cieľ projektu		Cieľom projektu je priblížiť obyvateľom a návštevníkom obce tradičnú ľudovú kultúru obce.
Termín		2018-2019
Garant		Obec Modrany
Spolupráca (partneri)		-
Oprávnené náklady spolu		100 000,- EUR
Verejné zdroje	miestne zdroje	-
	regionálne (VUC) zdroje	-
	národné zdroje/štátny rozpočet	-
	zdroje EU	-
	verejné zdroje spolu	-
Súkromné zdroje	podnikatelia	-
	nadácie	-
	iné	-
	súkromné zdroje spolu	-
Výstupy		Vlastivedný dom - Tájház
Užívatelia		Obyvatelia obce, návštevníci obce
Indikátory monitoringu		Počet novovybudovaných zariadení cestovného ruchu. (1ks)

Názov projektu		Rozšírenie a skvalitnenie inžinierskych sietí
Cieľ projektu		Cieľom projektu je rozšírením a skvalitnením inžinierskych sietí zvýšiť kvalitu života v obci.
Termín		2019 - 2022
Garant		Obec Modrany
Spolupráca (partneri)		-
Oprávnené náklady spolu		1 000 000,- EUR
Verejné zdroje	miestne zdroje	-
	regionálne (VUC) zdroje	-
	národné zdroje/štátny rozpočet	-
	zdroje EU	-
	verejné zdroje spolu	-
Súkromné zdroje	podnikatelia	-
	nadácie	-
	iné	-
	súkromné zdroje spolu	-
Výstupy		Kvalitné inžinierske siete
Užívatelia		Obyvatelia a návštevníci obce
Indikátory monitoringu		Počet domácností napojených na nové alebo obnovené inžinierske siete. (150 ks)

Názov projektu	Revitalizácie odvodňovacieho Modrianskeho potoka	
Cieľ projektu	Cieľom projektu je zabezpečiť odvádzanie dažďových a podzemných vôd rekonštrukciou a revitalizáciou odvodňovacieho Modrianskeho potoka na území obce Modrany.	
Termín	2019-2020	
Garant	Obec Modrany	
Spolupráca (partneri)	-	
Oprávnené náklady spolu	100 000,- EUR	
Verejné zdroje Súkromné zdroje	miestne zdroje	-
	regionálne (VUC) zdroje	-
	národné zdroje/štátny rozpočet	-
	zdroje EU	-
	verejné zdroje spolu	-
	podnikatelia	-
	nadácie	-
	iné	-
súkromné zdroje spolu		-
Výstupy	Revitalizovaný Modriansky potok	
Užívatelia	Obyvatelia obce	
Indikátory monitoringu	Revitalizovaná plocha v m2. (10 000 m2)	

Názov projektu	Výstavba zberného dvora a nákup mechanizmov	
Cieľ projektu	Cieľom projektu je zabezpečiť zhodnocovanie odpadu a prispieť k ochrane životného prostredia V rámci projektu bude vybudovaný zberný dvor, rozšíri sa možnosť separácie, vybavenie zberného dvora technológiou.	
Termín	2017-2018	
Garant	Obec Modrany	
Spolupráca (partneri)	-	
Oprávnené náklady spolu	350 000,- EUR	
Verejné zdroje Súkromné zdroje	miestne zdroje	-
	regionálne (VUC) zdroje	-
	národné zdroje/štátny rozpočet	-
	zdroje EU	-
	verejné zdroje spolu	-
	podnikatelia	-
	nadácie	-
	iné	-
súkromné zdroje spolu		-
Výstupy	Zberný dvor	
Užívatelia	Obyvatelia obce	
Indikátory monitoringu	Množstvo zhodnoteného odpadu v t. (73 t)	

Názov projektu		Výstavba miestneho trhoviska
Cieľ projektu		Cieľom projektu je podpora predaja miestnych produktov.
Termín		2017-2018
Garant		Obec Modrany
Spolupráca (partneri)		-
Oprávnené náklady spolu		50 000,- EUR
Verejné zdroje	miestne zdroje	-
	regionálne (VUC) zdroje	-
	národné zdroje/štátny rozpočet	-
	zdroje EU	-
	verejné zdroje spolu	-
Súkromné zdroje	podnikatelia	-
	nadácie	-
	iné	-
	súkromné zdroje spolu	-
Výstupy		Miestne trhovisko
Užívatelia		Obyvatelia obce, návštevníci
Indikátory monitoringu		Počet novozriadených zariadení - služieb. (1 ks)

Názov projektu		Modernizácia miestneho osvetlenia
Cieľ projektu		Cieľom projektu je modernizáciou systému miestneho osvetlenia znížiť energetickú náročnosť verejného osvetlenia.
Termín		2018-2020
Garant		Obec Modrany
Spolupráca (partneri)		-
Oprávnené náklady spolu		200 000,- EUR
Verejné zdroje	miestne zdroje	-
	regionálne (VUC) zdroje	-
	národné zdroje/štátny rozpočet	-
	zdroje EU	-
Súkromné zdroje	verejné zdroje spolu	-
	podnikatelia	-
	nadácie	-
	iné	-
	súkromné zdroje spolu	-
Výstupy		Modernizované miestne osvetlenie
Užívatelia		Obyvatelia a návštevníci obce
Indikátory monitoringu		Počet modernizovaných systémov. (1 ks)

Názov projektu	Modernizácia miestneho rozhlasu	
Cieľ projektu	Cieľom projektu je modernizáciou miestneho rozhlasu prispieť k informovanosti v obci a zlepšiť podmienky pre bývanie.	
Termín	2019-2021	
Garant	Obec Modrany	
Spolupráca (partneri)	-	
Oprávnené náklady spolu	25 000,- EUR	
Verejné zdroje	miestne zdroje	-
	regionálne (VUC) zdroje	-
	národné zdroje/štátny rozpočet	-
	zdroje EU	-
	verejné zdroje spolu	-
Súkromné zdroje	podnikatelia	-
	nadácie	-
	iné	-
	súkromné zdroje spolu	-
Výstupy	Modernizovaný miestny rozhlas	
Užívatelia	Obyvatelia a návštevníci obce	
Indikátory monitoringu	Počet modernizovaných systémov. (1 ks)	

Názov projektu	Výstavba autobusových zastávok	
Cieľ projektu	Cieľom projektu výstavbou nových, moderných autobusových zastávok (5 kusov) na troch miestach na území obce Modrany zabezpečiť občanom kvalitnú infraštruktúru a zvýšiť kvalitu života v obci.	
Termín	2018-2020	
Garant	Obec Modrany	
Spolupráca (partneri)	-	
Oprávnené náklady spolu	10 000,- EUR	
Verejné zdroje	miestne zdroje	-
	regionálne (VUC) zdroje	-
	národné zdroje/štátny rozpočet	-
	zdroje EU	-
	verejné zdroje spolu	-
Súkromné zdroje	podnikatelia	-
	nadácie	-
	iné	-
	súkromné zdroje spolu	-
Výstupy	Autobusové zastávky – 5ks	
Užívatelia	Obyvatelia a návštevníci obce	
Indikátory monitoringu	Počet nových autobusových zastávok. (5 ks)	

Názov projektu	Rekonštrukcia požiarnej zbrojnice	
Cieľ projektu	Cieľom projektu je zvýšenie bezpečnosti spádového územia obce rekonštrukciou požiarnej zbrojnice: zatepl'ovanie, výmena otvorov, plynofikácia budovy, príp. zaobstaranie nového požiarneho auta	
Termín	2018-2020	
Garant	Obec Modrany	
Spolupráca (partneri)	-	
Oprávnené náklady spolu	50 000,- EUR	
Verejné zdroje Súkromné zdroje	miestne zdroje	-
	regionálne (VUC) zdroje	-
	národné zdroje/štátny rozpočet	-
	zdroje EU	-
	verejné zdroje spolu	-
	podnikatelia	-
	nadácie	-
	iné	-
súkromné zdroje spolu		-
Výstupy	Rekonštruovaná požiarňa zbrojnica	
Užívatelia	Obyvatelia a návštevníci obce	
Indikátory monitoringu	Počet rekonštruovaných objektov. (1 ks)	

Názov projektu	Rekonštrukcia budovy obecného úradu	
Cieľ projektu	Cieľom projektu je rekonštrukciou budovy obecného úradu, zníženie energetickej náročnosti budovy obecného úradu: zatepl'ovanie, výmena otvorov, plynofikácia budovy.	
Termín	2020-2022	
Garant	Obec Modrany	
Spolupráca (partneri)	-	
Oprávnené náklady spolu	150 000,- EUR	
Verejné zdroje Súkromné zdroje	miestne zdroje	-
	regionálne (VUC) zdroje	-
	národné zdroje/štátny rozpočet	-
	zdroje EU	-
	verejné zdroje spolu	-
	podnikatelia	-
	nadácie	-
	iné	-
súkromné zdroje spolu		-
Výstupy	Rekonštruovaný obecný úrad	
Užívatelia	Obyvatelia a návštevníci obce, zamestnanci obecného úradu	
Indikátory monitoringu	Počet modernizovaných objektov. (1 ks)	

Názov projektu	Rekonštrukcia zdravotného strediska	
Cieľ projektu	Cieľom projektu je zníženie energetickej náročnosti budovy zdravotného strediska.	
Termín	2020-2022	
Garant	Obec Modrany	
Spolupráca (partneri)	-	
Oprávnené náklady spolu	80 000,- EUR	
Verijné zdroje	miestne zdroje	-
	regionálne (VUC) zdroje	-
	národné zdroje/štátny rozpočet	-
	zdroje EU	-
	verejné zdroje spolu	-
Súkromné zdroje	podnikatelia	-
	nadácie	-
	iné	-
	súkromné zdroje spolu	-
Výstupy	Rekonštruované zdravotné stredisko	
Užívatelia	Obyvatelia a návštevníci obce	
Indikátory monitoringu	Počet modernizovaných objektov. (1 ks)	

Názov projektu	Rekonštrukcia miestnych komunikácií	
Cieľ projektu	Cieľom projektu je skvalitniť miestne komunikácie a zvýšiť bezpečnosť v obci rozsiahlejšou rekonštrukciou miestnych komunikácií a výstavbou chodníkov.	
Termín	2020-2022	
Garant	Obec Modrany	
Spolupráca (partneri)	-	
Oprávnené náklady spolu	200 000,- EUR	
Verijné zdroje	miestne zdroje	-
	regionálne (VUC) zdroje	-
	národné zdroje/štátny rozpočet	-
	zdroje EU	-
	verejné zdroje spolu	-
Súkromné zdroje	podnikatelia	-
	nadácie	-
	iné	-
	súkromné zdroje spolu	-
Výstupy	Rekonštruované miestne komunikácie	
Užívatelia	Obyvatelia a návštevníci obce	
Indikátory monitoringu	Dĺžka rekonštruovaných komunikácií v km. (10 km)	

Názov projektu	Revitalizácia verejného priestranstva	
Cieľ projektu	Cieľom projektu je zlepšiť kvalitu a funkčnosť a atraktivitu verejného priestranstva pre obyvateľov mesta ako aj jeho návštevníkov. V rámci projektu sa bude realizovať revitalizácia námestí, drobnej parkovej architektúry, výsadba zelene,	
Termín	2016-2020	
Garant	Obec Modrany	
Spolupráca (partneri)	-	
Oprávnené náklady spolu	15 000,- EUR	
Verejné zdroje	miestne zdroje	-
	regionálne (VUC) zdroje	-
	národné zdroje/štátny rozpočet	-
	zdroje EU	-
	verejné zdroje spolu	-
Súkromné zdroje	podnikatelia	-
	nadácie	-
	iné	-
	súkromné zdroje spolu	-
Výstupy	Revitalizované verejné priestranstvo obce	
Užívatelia	Obyvatelia a návštevníci obce	
Indikátory monitoringu	Revitalizovaná plocha v m2. (5000 m2)	

Názov projektu	Kamerový systém	
Cieľ projektu	Cieľom projektu je skvalitniť komplexnú ochranu života, zdravia a majetku obyvateľov, návštevníkov obce, ako aj majetku obecných inštitúcií, fyzických a právnických osôb.	
Termín	2019-2020	
Garant	Obec Modrany	
Spolupráca (partneri)	-	
Oprávnené náklady spolu	30 000,- EUR	
Verejné zdroje	miestne zdroje	-
	regionálne (VUC) zdroje	-
	národné zdroje/štátny rozpočet	-
	zdroje EU	-
	verejné zdroje spolu	-
Súkromné zdroje	podnikatelia	-
	nadácie	-
	iné	-
	súkromné zdroje spolu	-
Výstupy	Kamerový systém	
Užívatelia	Obyvatelia a návštevníci obce	
Indikátory monitoringu	Počet kamerových systémov. (1 ks)	

Názov projektu		Cyklotrasa, náučný chodník
Cieľ projektu		Cieľom projektu je rozvoj cestovného ruchu vybudovaním cyklotrasy a náučného chodníka, napojením cyklotrasy na medzinárodnú cyklotrasu EUROVELO 6.
Termín		2019-2021
Garant		Obec Modrany
Spolupráca (partneri)		-
Oprávnené náklady spolu		200 000,- EUR
Verejné zdroje	miestne zdroje	-
	regionálne (VUC) zdroje	-
	národné zdroje/štátny rozpočet	-
	zdroje EU	-
	verejné zdroje spolu	-
Súkromné zdroje	podnikatelia	-
	nadácie	-
	iné	-
	súkromné zdroje spolu	-
Výstupy		Cyklotrasa, náučný chodník
Užívatelia		Obyvatelia a návštevníci obce, cykloturisti
Indikátory monitoringu		Dĺžka novopostavenej cyklotrasy a náučného chodníka v km. (10 km)

Názov projektu		Urnový múr
Cieľ projektu		Cieľom projektu je dosiahnuť zlepšenie podmienok pre výkon a prevádzku cintorínskych služieb a zvýšenie ich kvality.
Termín		2019-2020
Garant		Obec Modrany
Spolupráca (partneri)		-
Oprávnené náklady spolu		15 000,- EUR
Verejné zdroje	miestne zdroje	-
	regionálne (VUC) zdroje	-
	národné zdroje/štátny rozpočet	-
	zdroje EU	-
	verejné zdroje spolu	-
Súkromné zdroje	podnikatelia	-
	nadácie	-
	iné	-
	súkromné zdroje spolu	-
Výstupy		Urnový múr
Užívatelia		Obyvatelia a návštevníci obce
Indikátory monitoringu		Počet novopostavených objektov. (1 ks)

Názov projektu		Zapojenie sa do projektov zamestnávania
Cieľ projektu		Cieľom projektu je rekvalifikácia, vzdelávanie a tým rozšírenie možností občanov uplatniť sa na trhu práce. Zníženie nezamestnanosti. Aktívne zapojenie sa do rôznych projektov pre uchádzačov o zamestnanie ako aj do projektov : Opatrovateľská služba, terénna sociálna služba, komunitné centrum a i, sústavné školenie zamestnancov.
Termín		2016-2022
Garant		Obec Modrany
Spolupráca (partneri)		-
Oprávnené náklady spolu		-
Verejné zdroje	miestne zdroje	-
	regionálne (VUC) zdroje	-
	národné zdroje/štátny rozpočet	-
	zdroje EU	-
	verejné zdroje spolu	-
Súkromné zdroje	podnikatelia	-
	nadácie	-
	iné	-
	súkromné zdroje spolu	-
Výstupy		Počet zamestnaných občanov následkom zapojenia sa do projektu zamestnávania.
Užívatelia		Obyvatelia obce
Indikátory monitoringu		Počet osôb vyškolených v projekte. Počet novoobsadených pracovných miest. (20 prac. miest)

Názov projektu		Modernizácia strojového parku
Cieľ projektu		Cieľom projektu je modernizáciou strojového parku dosiahnutie lepších ekonomických výsledkov a to v súlade s dodržiavaním zákonov a predpisov. Realizácia projektu predstavuje nákup nového osobného prostriedku, školského autobusu ako aj nákladných vozidiel.
Termín		2016-2020
Garant		Obec Modrany
Spolupráca (partneri)		-
Oprávnené náklady spolu		200 000,- EUR
Verejné zdroje	miestne zdroje	-
	regionálne (VUC) zdroje	-
	národné zdroje/štátny rozpočet	-
	zdroje EU	-
	verejné zdroje spolu	-
Súkromné zdroje	podnikatelia	-
	nadácie	-
	iné	-
	súkromné zdroje spolu	-
Výstupy		Modernizovaný strojový park
Užívatelia		Obyvatelia, mládež
Indikátory monitoringu		Počet modernizovaných strojových parkov. (1 ks)

Názov projektu		Nákup stanu veľkého rozmeru, vínnych domčekov na obecné podujatia (festivaly, jarmoky, atď.)
Cieľ projektu		Cieľom projektu je komplexné zabezpečenie základných dlhodobých investičných prostriedkov pre rôzne obecné kultúrno-spoločenské akcie.
Termín		2016-2018
Garant		Obec Modrany
Spolupráca (partneri)		-
Oprávnené náklady spolu		50 000,- EUR
Verejné zdroje	miestne zdroje	-
	regionálne (VUC) zdroje	-
	národné zdroje/štátny rozpočet	-
	zdroje EU	-
	verejné zdroje spolu	-
Súkromné zdroje	podnikatelia	-
	nadácie	-
	iné	-
	súkromné zdroje spolu	-
Výstupy		Stan, vínne domčeky
Užívatelia		Obyvatelia a návštevníci obecných podujatí
Indikátory monitoringu		Počet stanov a domčekov na obecné podujatia. (10 ks stanov, 5 ks domčekov)

Názov projektu		Modernizácia a rekonštrukcia domu smútku
Cieľ projektu		Cieľom projektu je znížiť energetickú spotrebu objektu a zároveň zabezpečiť kvalitnejšie verejné služby a zlepšenie kvality života obyvateľov. Realizácia projektu predstavuje obnovu strešného a obvodového plášťa budovy, výmena otvorov, rekonštrukcia chladiacich zariadení.
Termín		2017-2022
Garant		Obec Modrany
Spolupráca (partneri)		-
Oprávnené náklady spolu		100 000,- EUR
Verejné zdroje	miestne zdroje	-
	regionálne (VUC) zdroje	-
	národné zdroje/štátny rozpočet	-
	zdroje EU	-
	verejné zdroje spolu	-
Súkromné zdroje	podnikatelia	-
	nadácie	-
	iné	-
	súkromné zdroje spolu	-
Výstupy		Modernizovaný dom smútku
Užívatelia		Obyvatelia obce, návštevníci domu smútku
Indikátory monitoringu		Počet zrekonštruovaných objektov. (1 ks)

Názov projektu	Vybudovanie ubytovne pre športovcov	
Cieľ projektu	Cieľom projektu je zabezpečiť kvalitné podmienky pre rozvoj športu v obci. Predmetom projektu je vybudovanie ubytovacích priestorov pre športovcov počas sústredení.	
Termín	2016-2019	
Garant	Obec Modrany	
Spolupráca (partneri)	-	
Oprávnené náklady spolu	100 000,- EUR	
Verejné zdroje	miestne zdroje	-
	regionálne (VUC) zdroje	-
	národné zdroje/štátny rozpočet	-
	zdroje EU	-
	verejné zdroje spolu	-
Súkromné zdroje	podnikatelia	-
	nadácie	-
	iné	-
	súkromné zdroje spolu	-
Výstupy	Ubytovňa pre športovcov	
Užívatelia	Športovci, Účastníci športových podujatí	
Indikátory monitoringu	Počet novovybudovaných objektov. (1 ks)	

Názov projektu	Vybudovanie ubytovacích priestorov v budove prezliekarne športového ihriska	
Cieľ projektu	Cieľom projektu je zabezpečiť kvalitné podmienky pre rozvoj športu v obci. Predmetom projektu je vybudovanie ubytovacích priestorov pre športovcov počas sústredení.	
Termín	2016-2019	
Garant	Obec Modrany	
Spolupráca (partneri)	-	
Oprávnené náklady spolu	150 000,- EUR	
Verejné zdroje	miestne zdroje	-
	regionálne (VUC) zdroje	-
	národné zdroje/štátny rozpočet	-
	zdroje EU	-
	verejné zdroje spolu	-
Súkromné zdroje	podnikatelia	-
	nadácie	-
	iné	-
	súkromné zdroje spolu	-
Výstupy	Nové ubytovacie priestory	
Užívatelia	Športovci, účastníci športových podujatí	
Indikátory monitoringu	Počet nových ubytovacích priestorov. (1 ks)	

Názov projektu		Vybudovanie vodovodu v hone Sutyúvölgy
Cieľ projektu		Cieľom projektu je zabezpečiť kvalitné podmienky pre rozvoj agroturistiky – vínny turizmus.
Termín		2017-2022
Garant		Obec Modrany
Spolupráca (partneri)		-
Oprávnené náklady spolu		200 000,- EUR
Verejné zdroje Súkromné zdroje	miestne zdroje	-
	regionálne (VUC) zdroje	-
	národné zdroje/štátny rozpočet	-
	zdroje EU	-
	verejné zdroje spolu	-
	podnikatelia	-
	nadácie	-
	iné	-
súkromné zdroje spolu		-
Výstupy		Vodovod
Užívatelia		Vlastníci pozemkov - vinári, turisti
Indikátory monitoringu		Počet objektov napojených na vodovod. (150 ks)

Názov projektu		Vytvorenie rekreačného a športového strediska pre mládež
Cieľ projektu		Cieľom projektu je vytvorením rekreačného a športového strediska pre mládež - škola prírody, v areáloch bývalých sovietskych kasární, zabezpečiť podmienky pre kvalitný rozvoj mládeže.
Termín		2017-2022
Garant		Obec Modrany
Spolupráca (partneri)		-
Oprávnené náklady spolu		100 000,- EUR
Verejné zdroje	miestne zdroje	-
	regionálne (VUC) zdroje	-
	národné zdroje/štátny rozpočet	-
	zdroje EU	-
	verejné zdroje spolu	-
Súkromné zdroje	podnikatelia	-
	nadácie	-
	iné	-
	súkromné zdroje spolu	-
Výstupy		Rekreačné stredisko pre mládež
Užívatelia		Mládež
Indikátory monitoringu		Počet novovybudovaných objektov. (1 ks)

Názov projektu		Dom seniorov
Cieľ projektu		Cieľom projektu je vytvorením domu seniorov v areáli bývalých sovietskych kasární a tým zabezpečiť seniorom dôstojné a kľudné prežitie svojej jesene života.
Termín		2017-2022
Garant		Obec Modrany
Spolupráca (partneri)		-
Oprávnené náklady spolu		100 000,- EUR
Verejné zdroje	miestne zdroje	-
	regionálne (VUC) zdroje	-
	národné zdroje/štátny rozpočet	-
	zdroje EU	-
	verejné zdroje spolu	-
Súkromné zdroje	podnikatelia	-
	nadácie	-
	iné	-
	súkromné zdroje spolu	-
Výstupy		Dom seniorov
Užívatelia		Seniori
Indikátory monitoringu		Počet novovybudovaných objektov. (1 ks)

Názov projektu		Vyčistenie a rekonštrukcia objektu vojenskej strelnice a jeho okolia
Cieľ projektu		Cieľom projektu je vytvorenie a využitie priestorov na verejné podujatia, tábory pre mládež.
Termín		2017-2022
Garant		Obec Modrany
Spolupráca (partneri)		-
Oprávnené náklady spolu		500 000,- EUR
Verejné zdroje	miestne zdroje	-
	regionálne (VUC) zdroje	-
	národné zdroje/štátny rozpočet	-
	zdroje EU	-
	verejné zdroje spolu	-
Súkromné zdroje	podnikatelia	-
	nadácie	-
	iné	-
	súkromné zdroje spolu	-
Výstupy		Rekonštruované, vyčistené priestory určené na verejné podujatia a tábory
Užívatelia		Občania a návštevníci obce, mládež
Indikátory monitoringu		Počet rekonštruovaných objektov. (3 ks)

Názov projektu	Nakladanie s biologicky rozložiteľným odpadom	
Cieľ projektu	Cieľom projektu je predchádzanie vzniku bioodpadu prostredníctvom kompostovania a tým dosiahnuť zníženie množstva zmesového komunálneho odpadu a naplnenie legislatívnych povinností obce pre nakladanie s bioodpadom.	
Termín	2016 – 2017	
Garant	Obec Modrany	
Spolupráca (partneri)	-	
Oprávnené náklady spolu – EUR	86 495,48 EUR	
Verejné zdroje	miestne zdroje	4 324,77 EUR
	regionálne (VUC) zdroje	-
	národné zdroje/štátny rozpočet	-
	zdroje EU	-
	verejné zdroje spolu	-
Súkromné zdroje	podnikatelia	-
	nadácie	-
	iné	-
	súkromné zdroje spolu	-
Výstupy	Zníženie množstva biologicky rozložiteľného komunálneho odpadu ako aj zmesového komunálneho odpadu a súlad s platnou legislatívou odpadového hospodárstva.	
Užívatelia	Obyvatelia obce	
Indikátory monitoringu	Počet nakúpených kompostérov, štiepkovačov. (470 kompostérov, 1 štiepkovač)	

Záver

Dokument PHSR obce Modrany je rozvojový dokument obce – vyjadruje víziu rozvoja obce založenú na výsledkoch strategického plánovania.

PHSR obce Modrany je strednodobý programovací dokument s časovým horizontom 7 rokov. Tento programovací dokument bol spracovaný ako podporný dokument pre stanovenie prioritných rozvojových oblastí, strategických cieľov, priorít, opatrení a aktivít rozvoja obce Modrany.

Z hľadiska štruktúry PHSR obce Modrany je rozčlenený na päť základných častí:

A – Analýza vnútorného prostredia, analýza vonkajšieho prostredia a zhodnotenie súčasného stavu územia

B – Strategická časť

C – Programová časť

D – Realizačná časť

E – Finančná časť

Tvorba PHSR prebiehala nasledovne:

Proces tvorby PHSR obce Modrany	Informovanie	Získavanie názorov	Zohľadnenie názorov
Tlačené materiály			
Verejné informačné tabule – obecné úradné tabule	X		
Letáky/Pozvánky na stretnutia rozposielané verejnosti priamo	X		
Dotazník rozosielaný v papierovej forme	X	X	X
Využitie existujúcich médií			
Internetová stránka obce, sociálne siete (Facebook)	X	X	
Účasť na miestnych aktivitách a podujatiach	X	X	
Dotazník rozosielaný v elektronickej forme	X	X	
Hlásenia v obecných rozhlasoch	X		
Informačné služby			
Poskytovanie informácií telefonicky, SMS, mailom	X	X	
Informačná kampaň – v rámci organizovaných verejných stretnutí pre obyvateľov obce	X		
Informačná kancelária - nezávislí experti poskytujúci poradenské služby (RRA Komárno)	X	X	
Stretnutia			
Osobné konzultácie s kľúčovými ľuďmi/skupinami – podnikateľmi, využitie miestnych ľudí na získavanie názorov – osobné konzultácie so zástupcami všetkých 3 sektorov	X	X	X
Verejné pracovné stretnutia - organizovanie stretnutí pre obyvateľov všetkých obcí s dôrazom na ťažiskové skupiny	X	X	X

(reprezentatívne skupiny predstavujúce verejnosť, brainstorming – SWOT)			
Rozhovory a prieskumy			
Dotazník pre širokú verejnosť – k analytickej časti PHSR - http://goo.gl/forms/QR	X	X	X
Pracovné skupiny – stanovenie vízie, cieľov, opatrení a aktivít			
Pracovná skupina – zástupcovia obce, spracovateľa PHSR			X
Iné aktivity			
Vzdelávacie programy na vybrané témy (kľúčové, kritické) – Regionálna zamestnanosť, sociálne podnikanie, regionálne jedinečnosti a hospodárstvo, Cezhraničná spolupráca, cestovný ruch, cyklotrasy, a pod.	X		
Informovanie o aktivitách v regióne – projektoch podporených V4, TownTwinning EACEA, Nitriansky samosprávny kraj, a pod. – workshopy, exkurzie – best practice (návštevy úspešne realizovaných projektov v území)	X		

Vykonateľnosť jednotlivých opatrení a tým dosiahnutie stanovených cieľov bude závisieť od mnohých faktorov. Najkritickejším prvkom je finančná náročnosť jednotlivých priorít. Taktiež dôležitým faktorom sú komplikované vlastnícke vzťahy.

Schválený PHSR obce Modrany je otvorený dokument, ktorý sa môže dopĺňať o nové priority, opatrenia a aktivity, resp. môžu sa niektoré opatrenia a aktivity rušiť. PHSR obce Modrany schvaľuje Obecné zastupiteľstvo v Modranoch. Monitorovanie a hodnotenie PHSR obce Modrany realizuje Obecné zastupiteľstvo v Modranoch.

PRÍLOHY

Zoznam analyzovaných koncepčných dokumentov a zdrojov použitých pri spracovávaní programového dokumentu

1. Zákon č. 309/2014 Z.z. a zákon č. 539/2008 Z. z. o podpore regionálneho rozvoja,
2. Metodika na vypracovanie Programu hospodárskeho rozvoja a sociálneho rozvoja obce/obcí/VÚC (podľa zákona č. 539/2008 Z. z. o podpore regionálneho rozvoja v znení zákona č. 309/2014 Z. z.), www.mindop.sk,
3. Partnerská dohoda SR 2014-20,
4. Operačné programy na roky 2014-2020, vrátane programu cezhraničnej spolupráce INTERREG V Slovenská republika – Maďarsko,
5. Program rozvoja vidieka na roky 2014-2020,
6. Územný plán obce Modrany, web-stránka obce
7. propagačné a archívne materiály obce,
8. Byty v SR, krajoch, okresoch a obciach. Základné údaje zo sčítania obyvateľov, domov a bytov 2011, Rok vydania: 2013, Autor: Štatistický úrad Slovenskej republiky
9. Demografický vývoj na Slovensku, Bencotweekly report, Rok vydania: 2015/číslo 4, Autor: Matúš Jančura, Jozef Prozbík
10. Domy v SR, krajoch, okresoch a obciach. Základné údaje zo sčítania obyvateľov, domov a bytov 2011, Rok vydania: 2013, Autor: Štatistický úrad Slovenskej republiky
11. Fakty o zmenách v živote obyvateľov SR, Nitriansky kraj. Sčítanie obyvateľov, domov a bytov 2011, Rok vydania: 2015, Autor: Štatistický úrad Slovenskej republiky
12. Kultúrno-historické pamiatky ako potenciál rozvoja cestovného ruchu v Nitrianskom samosprávnom kraji, Rok vydania. 2012, Autor: Nitriansky samosprávny kraj
13. Korec P. a kolektív (1997): Kraje a okresy Slovenska, Q111, Bratislava
14. Lukniš a kol. (1972): Slovensko – Príroda, Obzor, Bratislava
15. SAV Veda (1978): Vlastivedný slovník obcí na Slovensku, Bratislava
16. Obyvateľstvo podľa najvyššieho dosiahnutého vzdelania. Základné údaje zo sčítania obyvateľov, domov a bytov 2011, Rok vydania: 2012, Autor: Štatistický úrad Slovenskej republiky
17. Systém riadenia európskych štrukturálnych a investičných fondov. Programové obdobie 2014-2020. Rok vydania: 2014, Autor: Centrálny koordinačný orgán, Úrad vlády Slovenskej republiky.
18. Štatistická ročenka regiónov Slovenska 2014, Rok vydania: 2015, Autor: Štatistický úrad Slovenskej republiky
19. Výročná správa o činnosti Úradu práce, sociálnych vecí a rodiny Komárno, rok vydania: 2014, Autor: Úrad práce, sociálnych vecí a rodiny Komárno
20. Výročná správa o činnosti Úradu práce, sociálnych vecí a rodiny Komárno, rok vydania: 2013, Autor: Úrad práce, sociálnych vecí a rodiny Komárno
21. Výročná správa o činnosti Úradu práce, sociálnych vecí a rodiny Komárno, rok vydania: 2012, Autor: Úrad práce, sociálnych vecí a rodiny Komárno
22. Zákon č. 448/2008 Z.z. o sociálnych službách a o zmene a doplnení zákona č. 455/1991 Zb. o živnostenskom podnikaní (živnostenský zákon) v znení neskorších predpisov

23. www.statistics.sk Štatistický úrad Slovenskej republiky – DATAcube, SODB 2011
24. www.upsvar.sk Úrad práce, sociálnych vecí a rodiny – Komárno, Nové Zámky
25. www.ssc.sk Slovenská správa ciest
26. www.maszdzo.biznisweb.sk
27. www.komarno.sk
28. www.mindop.sk
29. www.land.gov.sk
30. www.economy.gov.sk
31. www.employment.gov.sk
32. www.unsk.sk