



**Obec Šalgočka, 925 54 Šalgočka č. 135**

IČO:00613932, DIČ: 2021002566, Kód obce: 504033

[www.salgocka.sk](http://www.salgocka.sk)



# PROGRAM

**HOSPODÁRSKEHO ROZVOJA A SOCIÁLNEHO ROZVOJA**

**OBCE**

# ŠALGOČKA

Názov:	PROGRAM HOSPODÁRSKEHO ROZVOJA A SOCIÁLNEHO ROZVOJA OBCE ŠALGOČKA NA ROKY 2016 – 2020 (+2)
Územie: obec: okres: VUC:	ŠALGOČKA GALANTA TRNAVSKÝ SAMOSPRÁVNÝ KRAJ
Územný plán obce:	UPN uzn.č.: 8/2007, schválený 14.12.2007, ZaD 01/2016
Dátum schválenia a publikovania:	20.4.2016
Dátum platnosti:	21.04.2016 do 31.12.2022
Verzia	01
Pečiatka, Podpis štatutárneho zástupcu:	..... Helena Mesárošová, starostka obce



ZÁMER SPRACOVANIA PHSR	
Názov dokumentu:	<b>PROGRAM HOSPODÁRSKEHO ROZVOJA A SOCIÁLNEHO ROZVOJA OBCE ŠALGOČKA NA ROKY 2016 – 2020</b>
Zadávatel':	obecné zastupiteľstvo obce Šalgočka štatutárny zástupca: Helena Mesárošová, starostka obce
Forma spracovania:	externe spracoval projektový tím a partner územnej spolupráce: Združenie pre rozvoj mikroregiónu Vážska vodná cesta Hlohovec s pomocou externých odborníkov a pracovníkov samosprávy obce
Riadenie procesu spracovania:	projektový tím zodpovedný: Ing. Michal Pikus, vedúci projektu priebežná komunikácia so samosprávou obce a verejnosťou
Obdobie spracovania:	11/2015 – 01/2016 harmonogram spracovania: analýza - 11 /2015      návrh - 04/2016      schválenie - 04/2016
Financovanie spracovania:	Financované z vlastných zdrojov zadávateľa - obce Náklady na získanie informačných podkladov – štatistiky, analýzy, prognózy, náklady na stretnutia, publicitu a tlač sú súčasťou vecných nákladov externého partnera

*Formulár Ú 2 - Zámer spracovania PHSR*

Program hospodárskeho rozvoja a sociálneho rozvoja obce Šalgočka /ďalej PHSR/ je spracovaný v súlade so Zákonom o podpore regionálneho rozvoja č. 539/2008 Z.z. zo dňa 4. novembra 2008 v znení Zákona č. 309/2014 Z.z. zo dňa 15. októbra 2014.



## Obsah:

<b>1. Úvod .....</b>	<b>4</b>
<b>2. Analýza súčasného stavu rozvoja obce .....</b>	<b>6</b>
2.1. Sociálno ekonomická analýza obce .....	10
2.2. Analýza vonkajšieho prostredia .....	28
2.3. Zhodnotenie realizovaných opatrení rozvoja územia .....	33
2.4. SWOT analýza .....	37
2.5. Kľúčové disparity a hlavné faktory rozvoja .....	40
<b>3. Stratégia rozvoja obce .....</b>	<b>43</b>
3.1. Vízia rozvoja obce, ciele a priority .....	44
3.2. Opatrenia a aktivity .....	46
3.3. Postupnosť a etapy realizácie PHSR .....	50
<b>4. Rozvojové projekty .....</b>	<b>52</b>
4.1. Popis a obsah rozvojových projektov .....	52
4.2. Ukazovatele výsledkov a dopadov realizácie projektov .....	57
<b>5. Zabezpečenie realizácie PHSR .....</b>	<b>60</b>
5.1. Inštitucionálne a organizačné zabezpečenie implementácie .....	60
5.2. Model implementácie PHSR .....	62
5.3. Systém monitorovania a hodnotenia projektov .....	64
5.4. Harmonogram realizácie, akčný plán .....	66
<b>6. Finančný plán PHSR .....</b>	<b>70</b>
6.1. Rozdelenie financií na programovacie obdobie .....	76
6.2. Finančný rámec PHSR .....	79
6.3. Model viaczdrojového financovania projektov .....	84
6.4. Hodnotiace tabuľky pre výber projektov .....	87
<b>7. Záver .....</b>	<b>88</b>
Prílohy .....	90



## 1. ÚVOD

Program hospodárskeho rozvoja a sociálneho rozvoja obce Šalgočka (ďalej len „PHSR“) je základným programovým dokumentom riadenia regionálneho rozvoja na miestnej úrovni.

Je strednodobým dokumentom pre plánovité riadenie hospodárskeho rozvoja a sociálneho rozvoja obce v programovom období podpory regionálneho rozvoja krajín Európskej únie 2014 – 2020 s výhľadom do roku 2022.

PHSR je zostavený na základe zhodnotenia výsledkov a skúseností s realizáciou PHSRO obce Šalgočka v uplynulom programovom období 2007 – 2013 (n+2). Vykonanou analýzou boli zistené pretrvávajúce disparity budúceho rozvoja obce spočívajúce hlavne v neobnovenej, zastaralej a nedobudovanej základnej infraštruktúre – nevyhnutná rekonštrukcia MK a chodníkov, nutná rekonštrukcia a modernizácia verejných budov a zariadení – komplexná energetická rekonštrukcia Kultúrneho domu ako komunitného centra obce i lokality. V environmentálnej oblasti je nutné vybudovanie kanalizačnej siete s napojením na ČOV v susednej obci Zemianske Sady pri súčasnom rozšírení kapacity ČOV, trvalé riešenie zhodnocovania bioodpadov vybudovaním zberného dvora. V obci nie je vybudovaná základná infraštruktúra cestovného ruchu – chýbajú ubytovacie a stravovacie služby pre verejnosť, cyklistické a náučné chodníky a napojenie na cyklo a turistické siete, nie sú k dispozícii verejné priestranstvá s príslušnou vybavenosťou pre kultúrno spoločenskú činnosť, existujúci areál futbalového štadióna vyžaduje komplexnú revitalizáciu priestorov a dovybavenie multifunkčným ihriskom a prístreškom pre poriadanie kultúrno - spoločenských a športových podujatí i mimo letnej sezóny. Odstránenie týchto disparít v novom programovom období 2014 – 2020 je limitované poskytnutím finančných prostriedkov zo štátneho rozpočtu a využitím fondov EÚ určených na vyrovnanie vývojových rozdielov a dosiahnutie konkurencieschopnosti. Obec nemá a nemôže ani výhľadovo vytvoriť dostatok vlastných finančných zdrojov na riešenie existujúcich disproporcií a potrieb jej rozvoja, hlavne v oblasti základnej technickej, osobitne environmentálnej infraštruktúry.

Tento PHSR určuje víziu budúceho postavenia obce Šalgočka ako rozvinutého vidieckeho osídlenia a formuluje stratégiu rozvoja obce na roky 2016 – 2020 s výhľadom do roku 2022 (n+2).



V programovej časti určuje rozvojové ciele a priority hospodárskeho, sociálneho a environmentálneho rozvoja obce a špecifikuje najdôležitejšie opatrenia investičného i neinvestičného charakteru, ktorými bude zabezpečené ich dosiahnutie.

V realizačnej časti určuje PHSR úlohy jednotlivých aktérov regionálneho rozvoja na miestnej úrovni a postup zabezpečenia realizácie PHSR, jeho opatrení a rozvojových projektov, vrátane rámcového harmonogramu realizácie, systému komunikácie, monitorovania a hodnotenia.

Súčasťou PHSR je finančný plán realizácie určujúci potenciálne možnosti viaczdrojového financovania jednotlivých rozvojových projektov podľa dostupných zdrojov financovania z operačných programov programového obdobia 2014 – 2020 z fondov Európskej únie a zo štátneho rozpočtu SR vo väzbe na možné externé a vlastné zdroje obce v obecnom rozpočte.

PHSR nadväzuje na príslušné strategické a programové dokumenty podpory regionálneho rozvoja na národnej a regionálnej úrovni. Je spracovaný obsahom, štruktúrou i rozsahom v súlade so Zákonom o podpore regionálneho rozvoja č. 539/2008 Zb. zo dňa 4. novembra 2008 v znení Zákona č. 309/2014 zo dňa 15.10.2014 ako aj v súlade s Programom hospodárskeho rozvoja a sociálneho rozvoja Trnavského samosprávneho kraja, Územným plánom regiónu Trnavského samosprávneho kraja a Národným rozvojovým plánom SR.

Bol vypracovaný v podmienkach ukončovania programového obdobia 2007 – 2013 z operačných programov Program rozvoja vidieka, Životné prostredie a z Regionálneho operačného programu a súčasne v období schválených nových operačných programov na nové programové obdobie 2014 – 2020, ktoré boli aj iniciované prvými výzvami na predkladanie žiadostí o poskytnutie dotácií v OP Program rozvoja vidieka a Kvalita životného prostredia.

PHSR ako druhý základný programový dokument obce určuje strategické využitie územia a jeho ďalší územný, hospodársky, sociálny a environmentálny rozvoj a dopĺňa tak územno-plánovaciú dokumentáciu obsiahnutú v ÚPN obce vrátane ZaD č. 01/2016 (v schvaľovaní).

Tento PHSR ako nový strategický dokument nevytvára rámec pre projekt alebo činnosť podľa prílohy č. 8 zákona č. 24/2006 Z.z. o posudzovaní vplyvov na životné prostredie a nerieši ani nevplyva na územia NATURA 2000. Z toho dôvodu nie je potrebné osobitne posudzovať vplyv tohoto strategického dokumentu na životné prostredie, tento je jednoznačne kladný.

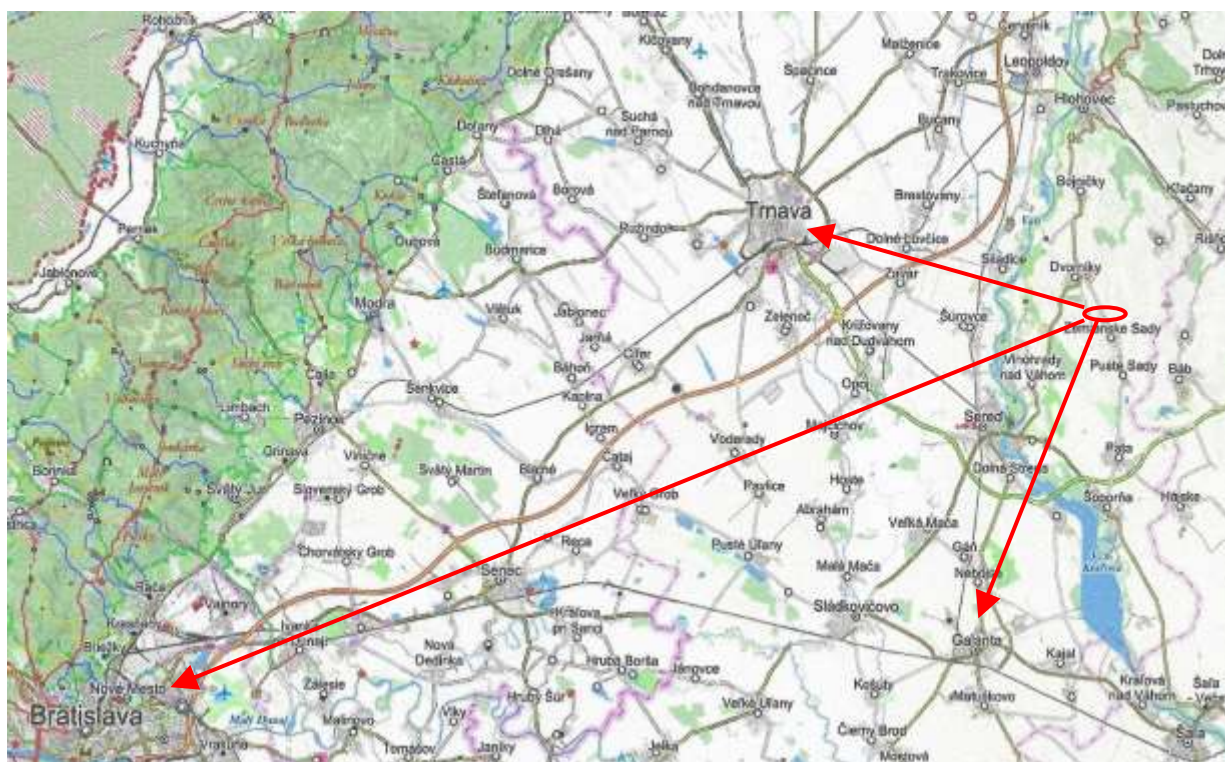
Určenie rozvojových cieľov a priorít obce Šalgotčka v tomto PHSR umožní obci aj v rokoch 2016 – 2022 realizovať dlhodobý rozvoj založený na cielenej stratégii a na plánovitých, vzájomne koordinovaných rozhodnutiach vo forme rozvojových projektov, organizačných a rozpočtových opatrení a akčného plánu ich realizácie.



## 2 . ANALÝZA SÚČASNÉHO STAVU ROZVOJA OBCE

### Poloha obce:

Obec Šalgočka leží v západnej časti Slovenska, v centrálnej časti Trnavského samosprávneho kraja, v okrese Galanta, v severnej oblasti Podunajskej nížiny, podoblasti Podunajskej pahorkatiny, v jej severnej časti v Nitrianskej - Zálužianskej pahorkatiny.



Obr. č. 1. Poloha obce v regióne.

Prístupnosť obce dopravnými koridormi k okresnému mestu Galanta je 24 km (24 min.), ku krajskému mestu Trnava je 34 km (30 min.) a k hlavnému mestu SR – Bratislava je cca 77 km (55 min.), dostupnosť najbližšieho medzinárodného mesta európskeho významu – Viedeň je 152 km ( 1,5 hod.).

Obec je najsevernejšou obcou okresu Galanta, kataster obce susedí s katastrami obcí okresov Nitra v Nitrianskom samosprávnom kraji a Hlohovec v Trnavskom samosprávnom kraji. Od západu až po severovýchod susedí s obcami hlohoveckého okresu Dvorníky a Sasinkovo, na východe susedí s obcou Rumanová v Nitrianskom okrese a na juhu s obcou Zemianske Sady v rámci okresu Galanta.





Rozlohou i počtom obyvateľov patrí obec Šalgočka medzi malé obce v kategórii obcí do 2000 obyvateľov, v druhej podskupine malých obcí do 500 obyvateľov. V súčasnosti má 456 obyvateľov (stav k 31.12.2014).



Obr. č. 2. Poloha obce v okrese Galanta.

Rozloha katastrálneho územia je 474,75 ha, priemerná hustota obyvateľstva je 96,05 obyvateľov / km<sup>2</sup>.

### Geologické podmienky:

Z hľadiska geomorfologického členenia sú pre lokalitu charakteristické úvalinové doliny a úvaliny nížinných pahorkatín a široké chrbty až plošiny s rovinným reliéfom. Úvalinové doliny sa vyskytujú pozdĺž potoka Jarčie, ktorý preteká cez stred katastra zo severu na juh. Tieto vznikli predovšetkým na slabo spevnených menej odolných horninách na styku pohorí a nížin v kotlinách. Sklon reliéfu sa na území katastra pohybuje od 1 do 6 stupňov. Nadmorská výška v strede obce je 160 m n.m.

### Klimatické podmienky:

Obec Šalgočka sa nachádza v teplej klimatickej oblasti v teplom, suchom okrsku s miernou zimou s dlhším slnečným svitom, priemerná teplota v januári sa pohybuje okolo -3°C. Trvanie slnečného svitu vo vegetačnom období presahuje v priemere 1200 hodín za rok. Počet letných



dní v roku sa pohybuje od 60 do 70. Z hľadiska klimatických typov má obec nížinný typ klímy s miernou intenzitou teplôt. Táto klíma je prevažne teplá, suchá až mierne suchá. Teplota v zimnom období sa pohybuje v priemere od  $-1,5$  až do  $-4^{\circ}\text{C}$ . Priemerné teploty v júli sa pohybujú od  $18,5 - 19,5^{\circ}\text{C}$ . Amplitúda teplôt na tomto území dosahuje  $21,5$  až  $24^{\circ}\text{C}$ . Kataster obce leží v Podunajskej nížine, ktorá je našou najsuchšou oblasťou, v oblasti spadne v priemere 587 mm zrážok ročne. Nad územím obce prevláda SZ smer prúdenia vetrov o sile v priemere cca  $14 \text{ m.s}^{-1}$ . Priemerná oblačnosť v oblasti dosahuje 80 – 85% (december) a 40 – 45% (september). Trvanie snehovej pokrývky nepresahuje dĺžku 90 dní, priemerný úhrn potenciálneho výparu dosahuje 700 – 800 mm za rok.

### Vodstvo a rastlinstvo:

Územie katastra obce sa nachádza v širšom povodí rieky Váh, ktoré patrí do úmoria Čierneho mora. Cez kataster preteká potok Jarčie, ktorý je ľavostranným prítokom Váhu s dažďovo-snehovým režimom odtoku, má svoje najvyššie stavy vody v marci a v apríli. V najnižších polohách sa sneh topí viackrát za zimu, vysoký stav vody býva i v zimných mesiacoch, najmä vo februári. Najmenší odtok býva koncom leta a začiatkom jesene. Zamŕzanie riek v zimnom období začína medzi 21. až 31. decembrom, koniec je medzi 11. až 20. februárom.

Podzemná voda je striedavým typom vody - dopĺňanej podzemnými vodami zo susedných území a zo zrážok – terasy a sprašové pokryvy. V katastri obce sa nevyskytuje žiaden minerálny alebo termálny prameň, lokalita sa však nachádza v oblasti výskytu horúcich vôd. Nachádza sa tu však prameň pitnej vody, ktorý je využívaný Západoslovenskou vodárenskou spoločnosťou na zásobovanie obyvateľov pitnou vodou nielen v obci Šalgočka.

Územie katastra pôvodne pokrývali nížinné lužné lesy, teplomilné dubovo-cerové lesy a dubovo-hrabové lesy panónske. V súčasnosti je pôvodný lesný kryt odstránený, premenený na poľnohospodársku krajinu a potoky sú zregulované. Minimálne sa zachovali zostatky pôvodných korýt potokov s brehovými porastami a biotopmi. Obrábanú poľnohospodársku pôdu osídľujú okrem pestovaných plodín burinové druhy rastlín. Okraje ciest, priestranstvá a skládky osídľujú rumoviskové druhy rastlín. Nakoľko najväčšiu časť katastra obce tvoria obrábané polia, zoocenóza typická pre biotop polí je v porovnaní s lesnými a lúčnymi biotopmi chudobná na druhy. Pre okolie vodných tokov je typická vlhkomilná fauna.





### História obce:

Podľa archeologických názorov obec a jej okolie (Zemianske Sady a Pusté Sady) boli osídlené dávno ešte pred dobou bronzovou. Prvá zmienka o obci je z roku 1248, kedy je spomínaná ako „Salgo“. V roku 1350 sa ako zemepán uvádza Mikuláš, syn Pavla Čorbu zo Šalgočky. V 16. storočí bol majiteľom obce Michal Šalgay. Obec patrila viacerým zemianskym rodinám, známe sú rodiny Davidovcov, Dezasseovcov, Šándorovcov, Appelovcov a Dessewffyovcov.

Názov obce sa v minulosti písal rôzne od r. 1248 napr. Salgo, 1350 Salgow, 1773 Salgocska, 1828 Salgótska, 1871 Salgowka, 1919 Šalgóčka, Šalgovka, 1927 Šalgočka. Pôvod názvu obce, ako aj jeho význam nie je dodnes známy.

Dominantou obce je rímskokatolícky kostol sv. Terézie Veľkej zo 17. storočia. Historicky zaujímavou stavbou je zemianska kúria Appelovcov prestavaná v klasicistickom štýle. Z Appelovcov najznámejší Gustáv (1804 - 1903) bol popredný poľnohospodársky odborník, preslávil Šalgočku chovom ušľachtilých arabských plnokrvných koní, bernského plemena hovädzieho dobytku, ako aj chovom oviec Merino. Založil mliečne hospodárstva na majeri Hetmén pri Šali, v Poľnom Kesove a Šalgočke, patrili medzi prvé tohto druhu na Slovensku.

V novodobej histórii došlo v roku 1971 po prvý krát k územno-administratívnym zmenám - obec bola spolu s obcou Pusté Sady pričlenená k obci Zemianske Sady, ktorá sa stala spoločným administratívnym strediskom. Tento stav pretrval až do roku 1991, kedy sa obce Pusté Sady (1.1.1991) a Šalgočka (21.7.1991) osamostatnili.

Historicky patrila obec do nitrianskej župy, neskôr do okresu Sered' a od roku 1960 je súčasťou do okresu Galanta. Od roku 1991 je zaradená v Trnavskom samosprávnom kraji.



*Obr. č. 3. Kostol a centrálna časť obce*



## 2.1. Sociálno-ekonomická analýza obce

### Demografická charakteristika

Vývoj osídľovania rast počtu obyvateľov obce Šalgočka je na základe historických podkladov dokumentovaná od roku 1590 kedy bolo o obci 16 domov. V roku 1715 sa spomínajú v obci vinice a 7 domácností schopných platiť dane. Podľa urbárskeho súpisu z roku 1769 mala obec 10 sedliakov, 45 želiarov a 7 podželiarov. V roku 1787 bolo v obci 38 domov s 263 obyvateľmi, v roku 1828 celkom 41 domov a 287 obyv., v roku 1900 mala obec 45 domov a 326 obyvateľov.

Obyvatelia sa zaoberali poľnohospodárstvom, vinohradníctvom a prácou na veľkostatkoch. Obec si zachovala poľnohospodársky charakter aj po roku 1918. V roku 1971 ju pričlenili k obci Zemianske Sady. Od roku 1991 je opäť samostatnou obcou. V súčasnosti (k 31.12.2015) má obec Šalgočka 449 obyvateľov a 182 domov, z toho 167 bytových a 15 nebytových objektov.

Obec je demograficky klasifikovaná v štruktúre obcí SR ako malá obec do 2000 obyvateľov zaradená v druhej podskupine malých obcí s počtom od 200 do 499 obyvateľov. Podľa klasifikácie Koncepcie územného rozvoja Slovenska (KURS 2011) a Územného plánu regiónu Trnavského samosprávneho kraja (UPN-R TTSK, 2014), je zaradená ako obec posledného najnižšieho 9. stupňa centier osídlenia. Obec leží mimo okrajového pásma ťažiska osídlenia prvej úrovne, ktorým je krajské mesto Trnava. Bezprostredne susediaca obec Zemianske Sady je zaradená v predposlednom 8. najnižšom stupni centier osídlenia.

Vývoj osídlenia v obci mal v programovom období 2007 – 2014 tendenciu veľmi mierneho poklesu s medziročnou osciláciou od +1,77 do - 2,31 %.

Kod obce	Obec	Počet obyvateľov			Nárast / Pokles %		
504033	Šalgočka	spolu	muži	ženy	spolu	muži	ženy
stav k 31.12.	2007	463	228	235	Medziročne		
stav k 31.12.	2008	468	227	241	1,08	-0,44	2,55
stav k 31.12.	2009	466	225	241	-0,43	-0,88	0,00
stav k 31.12.	2010	459	223	236	-1,50	-0,89	-2,07
stav k 31.12.	2011	441	212	229	-3,92	-4,93	-2,97
stav k 31.12.	2012	439	209	230	-0,45	-1,42	0,44
stav k 31.12.	2013	453	218	235	3,19	4,31	2,17
stav k 31.12.	2014	456	221	235	0,66	1,38	0,00
stav k 31.12.	2015	449	216	233	-1,54	-2,26	-0,85
SPOLU nárast (-pokles) 2015 - 2007		-14	-12	-2	-3,02	-5,26	-0,85
Priemerný rast (-pokles) ročne		-1,75	-1,50	-0,25	-0,38	-0,66	-0,11

Tabuľka 1: Vývoj osídlenia 2007-2015 (Zdroj: ŠÚ SR)



Príčinou poklesu počtu obyvateľov od roku 2008 je zrejme doznievanie migrácie obyvateľov za prácou mimo obec. Pasívna migrácia sa v posledných rokoch zastavila, hlavnou príčinou stagnácie osídľovania je však nízka úroveň natality.

Rok:	2008	2011	2012	2013	2014
Ukazovateľ	osôb	osôb	osôb	osôb	osôb
Narodení	2	2	2	8	2
Zomrelí	2	3	4	3	3
Prirodzený prírastok	0	-1	-2	5	-1
Prisťahovaní	12	3	9	12	10
Vysťahovaní	8	7	9	3	6
Saldo migrácie	4	-4	0	9	4
Celkový prírastok/ ubytok	4	-5	-2	14	3
Počet obyvateľov k 31.12.	468	441	439	453	456

Tabuľka 2: Základné ukazovatele ovývoji a pohybe obyvateľstva (Zdroj: ŠÚ SR)

Okrem okrem stagnujúcej miestnej zamestnanosti, nie je stagnácia osídľovania ovplyvnená žiadnou negatívnou zmenou životných podmienok obyvateľstva v lokalite.

Demografické ukazovatele obývanosti územia obce podľa vekovej skladby obyvateľov sú v porovnaní s okresným a krajským priemerom nasledovné:

Názov ukazovateľa	Šalgočka		Okres Galanta		TTSK	
	Rok 2014		Rok 2014		Rok 2014	
	počet	%	počet	%	počet	%
Počet obyvateľov predproduktívny vek (0-14) spolu	58	12,72	12 602	13,46	77 563	13,91
Počet obyvateľov predproduktívny vek (0-14) ženy	27	11,49	6 122	12,8	37 698	13,22
Počet obyvateľov predproduktívny vek (0-14) muži	31	14,03	6 480	14,16	39 865	14,63
Počet obyvateľov produktívny vek spolu	325	71,27	67 914	72,54	400 028	71,74
Počet obyvateľov produktívny vek ženy	161	68,51	33 523	70,04	198 527	69,63
Počet obyvateľov produktívny vek muži	164	74,21	34 391	75,15	201 501	73,94
Počet obyvateľov poproduktívny vek spolu	73	16,01	13 098	13,99	80 017	14,35
Počet obyvateľov poproduktívny vek ženy	47	20,00	5 117	10,69	32 589	11,43
Počet obyvateľov poproduktívny vek muži	26	11,76	7 981	17,16	47 428	17,15
Počet obyvateľov spolu	456	100,00	93 623	100	557 608	100
Z toho muži	221	48,46	45 760	48,88	272 491	48,87
ženy	235	51,54	47 863	51,12	285 117	51,13
Priemerný vek obyvateľov		38,9		40,68		40,72
Z toho muži		36,8		38,98		39,18
ženy		40,8		42,31		42,2
index stárnutia 2014 celkom		125,86		103,94		103,16

Tabuľka 3: Veková štruktúra obyvateľstva obce v porovnaní s okresom a krajom (Zdroj: ŠÚ SR)



Štruktúra obyvateľstva vykazuje až o 3,29 % prevládajúci podiel obyvateľstva poproduktívneho veku oproti obyvateľstvu predproduktívneho veku (u žien až o 7,28 %), čo jednoznačne vyvoláva akútnu potrebu zaistenia rastu osídľovania vytváraním podmienok pre bývanie predovšetkým mladých ľudí s deťmi, dobudovaním technickej infraštruktúry a tvorbou miestnych pracovných príležitostí.

Zmeny vo vekovej štruktúre obyvateľstva obce v období od roku 2007 do roku 2011 čiastočne vyplývajú zo zmeny vekových hraníc pre odchod do dôchodku. Stagnujúci vývoj osídľovania vychádza z nepriaznivej štruktúry obyvateľstva - základný ukazovateľ demografického vývoja – index starnutia obyvateľstva je nepriaznivý, je o 20 % vyšší ako okresný i ako krajský priemer. Pritom vekový priemer obyvateľstva je nižší ako okresný i krajský priemer – to je dôkaz, že obyvateľstvo má potenciál na zmenu štruktúry osídlenia v ďalšom období.

Vo vzdelanostnej štruktúre obyvateľstva došlo od roku 2007 podľa štatistického zisťovania v roku 2011 k významnému posilneniu úrovne vzdelania od základného k vyššiemu vzdelaniu, hlavne vyššiemu odbornému vzdelaniu s maturitou a vysokoškolskému vzdelaniu vid' tabuľka:

Ukazovateľ / sídelný útvar	obec Šalgotčka			okres Galanta	
Úroveň vzdelania / Rok:	2007	2011	%	2011	%
Zákl. vzdelanie	99	73	16,7	18290	19,5
Učňovské bez maturity	137	91	20,8	15735	16,8
Stredné odborné bez maturity	8	70	16,0	10180	10,9
Úplné stredné učňovské	17	18	4,1	3338	3,6
Úplné stredné odborné	41	64	14,6	17082	18,3
Úplné stredné všeobecné	12	13	3,0	4079	4,4
Vyššie odborné	0	4	0,9	1432	1,5
Vysokoškolské bakalárske	6	8	1,8	1756	1,9
Vysokoškolské – Mgr., Ing., Dr.	3	24	5,5	7436	7,9
Vysokoškolské doktorandské	0	2	0,5	356	0,4
Bez vzdelania	90	70	16,0	13525	14,5
Nezistené	50	0	0,0	385	0,4
Spolu:	463	437	100,0	93594	100,0

Tabuľka 4: Vzdelanostná štruktúra obyvateľstva (Zdroj: ŠÚ SR)

Vzdelanostná úroveň obyvateľstva obce je v niektorých kategóriách vzdelania mierne nižšia oproti priemeru okresu Galanta (v rozsahu od 0,2 do 2,6 % i oproti priemeru za SR).

V národnostnej štruktúre obyvateľstva trvale dominuje obyvateľstvo slovenskej národnosti, zastúpenie obyvateľstva iných národností je minimálne, doplnkové, rast zahraničného prisťahovalectva sa v uplynulom programovom období vôbec neprejavil.



Národnosť	2007	2011
Slovenská	443	423
Maďarská	2	2
Rómska	0	2
Nemacká	3	2
Ostatné	1	0
nezistené	19	8
<b>Spolu</b>	<b>468</b>	<b>437</b>

*Tabuľka 5: Národnostná štruktúra obyvateľstva (Zdroj: ŠÚ SR)*

V zložení obyvateľov podľa náboženského vyznania nedošlo oproti roku 2007 pri sčítaní obyvateľstva v roku 2011 k významným zmenám. Zachováva sa dominantné postavenie obyvateľov rímskokatolíckeho vierovyznania, pokles v tejto skupine bol cca 15 % najmä na úkor nárastu obyvateľov bez náboženského vyznania.

Náboženské vyznanie	2007	2011
Rímskokatolícka cirkev:	412	351
Evanjelická cirkev augsburského vyznania:	6	12
Baptistická cirkev	3	0
Evanjelická cirkev metodistická	0	1
Gréckokatolícka cirkev	0	0
Bez vyznania	0	30
Ostatné	0	2
nezistené	47	41
<b>Spolu:</b>	<b>468</b>	<b>437</b>

*Tabuľka 6: Vývoj náboženského vyznania obyvateľstva (Zdroj: ŠÚ SR)*

### Sociálna infraštruktúra

**Zdravotná starostlivosť:** V obci sa nenachádza žiadne zdravotnícke zariadenie, najbližšia súkromná ambulancia všeobecného praktického lekára pre dospelých je v susednej obci Zemianske Sady. Ostatné zdravotnícke služby zabezpečujú štátne a súkromné zdravotnícke zariadenia regionálneho a nadregionálneho charakteru v Seredi, Galante a v Trnave.

**Sociálne služby:** Opatrovateľská služba v obci nie je vykonávaná formou opatrovateliek, o občanov odkázaných na opatrovanie sa starajú rodinní príslušníci, ktorí túto činnosť vykonávajú prostredníctvom Úradu práce sociálnych vecí a rodiny v Seredi v spolupráci s obcou. Obec v záujme zníženia dopadu nezamestnanosti využíva inštitút verejno-prospešných prác formou organizovania aktivačných prác na oprave a údržbe obecného majetku, verejných



priestranstiev a zelene. Tieto prispievajú k zveľaďovaniu obecného majetku a životného prostredia občanov.

Obec nezabezpečuje žiadnu formu ústavnej starostlivosti o starých občanov na území obce, na tento účel sa používajú zariadenia v regióne TTSK. V súvislosti s očakávaným vývojom obyvateľstva v poproduktívnom veku so zreteľom na jeho sociálnu a ekonomickú situáciu a zdravotný stav bude obec podporovať vznik súkromných zariadení s týmto zameraním.

**Školstvo:** V susednej obci Zemianske Sady sa nachádza Základná škola s Materskou školou, ktorá je samostatným právnym subjektom. Základná škola je plne organizovaná pre Zemianske Sady, Pusté Sady, Šalgočku.

Materská škola je jednotriedna, slúži ako spádové predškolské zariadenie pre 2 obce - Zemianske Sady a Šalgočku.

Obec sa podieľa z rozpočtu obce na financovaní Základnej ZŠaMŠ.

### **Občianska vybavenosť a služby pre obyvateľstvo:**

Základnú verejnú občiansku vybavenosť v obci tvorí budova obecného úradu, kultúrny dom, areál Futbalového štadióna so šatňami a sociálnymi zariadeniami, dom smútku, cintorín, osvetlenie, miestne komunikácie a chodníky, pozemky pod a v okolí verejných budov, verejné priestranstvá. V obci sú vybudované nasledovné kapacity občianskej vybavenosti a služieb pre obyvateľstvo:

Druh občianskej vybavenosti / služby	Počet subjektov
Obecný úrad /správa vecí verejných, správa majetku	1
Kultúrny dom	1
Cintorín	1
Dom smútku	1
Športový areál – futbalové ihrisko a šatne	1
Kostol rímskokatolíckej cirkvi sv. Terézie Veľkej	1
Predajne potravinárskeho tovaru – zmiešaný tovar	2
Predajňa ovocia a výrobkov z ovocia a zeleniny	1
Pohostinstvo	1
Verejná zeleň s prvkami oddychovej zóny v centre obce	1
Oprarovňa áut /cykloservis	1
Autobusová linky regionálneho významu, zastávky AD	1+2

Tabuľka 7: Občianska vybavenosť a služby (Zdroj: vlastné údaje)





Štruktúra služieb poskytovaných v obci plne neuspokojuje potreby jej obyvateľov a návštevníkov. Nie sú tu prevádzky verejného stravovania, ubytovania a služieb pre cest. ruch. Služby matričného úradu zabezpečuje obec sama na obecnom úrade. Obec je spádovou oblasťou pre spoločný stavebný úrad, daňový úrad a úrad práce v Seredi, pre okresný súd, okresný úrad životného prostredia a obvodné oddelenie hasičského a záchranného zboru v Galante, obvodné oddelenie polície v Šoporni a Vojenskú správu v Trnave.

## Bývanie

Funkčné členenie osídlenia je takmer homogénne, má monofunkčný charakter s prioritnou obytnou funkciou. Pre zástavbu je historicky charakteristická výstavba vidieckych sídiel v skupinách okolo hlavných komunikácií – uličné typy osídlenia. Hlavnú os zástavby v severojužnom smere tvorí hlavná cesta III. triedy 5076 lemovaná po oboch stranách rodinnými domami. Sídelnú kostru dopĺňajú priečne ulice a zástavby v nich orientované východo – západným smerom.

Aktuálne je v obci 182 budov s popisnými číslami, z toho 167 budov na bývanie a 15 nebytových objektov. Zo 167 budov na bývanie je v súčasnosti obývaných 148 budov, z toho 144 RD a 4 bytové domy so 16 bytovými jednotkami. Prechodne neobývaných je 19 RD.

Súčasná štruktúra domov a bytového fondu v zastavanom území obce je nasledovná:

Názov ukazovateľa	Rok 2015
Objekty spolu	182 popisných čísel
Z toho obývané	148
Z toho neobývané	34
Nebytové objekty	15
Bytové, prechodne na rekreačné účely	19
Byty spolu (rok 2015)	179
Z toho: rodinné domy	163
bytovky	4/ 16

Tabuľka 8: Bytový fond (Zdroj ŠÚ SR)

Neobývané domy sú prevažne využívané ako chalupy na rekreačné účely alebo sú v príprave na revitalizáciu, resp. predaj.

Individuálna výstavba RD v obci stále pokračuje v stavebných obvodoch určených územným plánom obce. Poslednú úpravu UPN vykonala obec vo forme Zmien a doplnkov UPN č.



1/2016, v súčasnosti v schvaľovaní. Obsahom zmien a doplnkov je zmena regulatívov využitia obytných zón v záujme urýchlenia výstavby rodinných domov v dvoch stavebných obvodoch. V období po roku 2006 do r. 2011 bolo postavených v obci 5 rodinných domov, v rokoch 2012 – 2015 bola realizovaná a ukončená individuálna výstavba 7 RD v stavebnom obvode „Za Kostolom“ – I. etapa. Podľa platného UPN obce sa predpokladá výstavba ďalších celom 45 RD v II. a III. etape v stavebnom obvode „Za kostolom“ a výstavba 10 RD doplnením súčasnej zástavby. Plánovaný rast osídlenia na území obce predpokladaný územným plánom z roku 2007 je až o 564 obyvateľov výstavbou RD v 4 stavebných obvodoch – v súčasnom SO „Za kostolom“ (52 RD) a v troch nových SO - "Vinice"(25 RD), "Pri kríži"(10RD) a "Pri ihrisku"(25RD). Plánovaná výstavba 16 b.j. v lokalite „Za OÚ“ nie je dosiaľ v územnej príprave, zastupiteľstvo predpokladá využitie disponibilných zdrojov prednostne na výstavbu IS v nových SO na výstavbu RD.

### Spolková činnosť, záujmové a spoločenské organizácie a združenia

V obci sú aktívne nasledovné občianske združenia, spoločenské organizácie a ich miestne spolky, zložky, kluby:

Názov	Činnosť, zameranie	Počet členov
TJ Poľnohospodár Šalgočka	Futbalová súťaž	30
Jednota dôchodcov Slovenska, MO	Záujmová činnosť	80
Slovenský klub zdravotne posilnutých	Záujmová činnosť	28
Miestna skupina Červeného kríža	Darcovstvo krvi	20
Spolok Matice Slovenskej	Spoločenská a záujmová činnosť	20

Tabuľka 9: Spolky a záujmové organizácie (Zdroj: RÚZ, vlastné údaje)

Žiadna zo spoločenských organizácií nemá vlastný majetok, na vykonávanie záujmovej činnosti využívajú po dohode so samosprávou zariadenia v majetku samosprávy, z jej rozpočtu sú spoločenské organizácie podľa disponibilných zdrojov aj dotované.

### Rekreácia a šport

V obci je zriadený športový klub TJ Poľnohospodár Šalgočka, ktorý s podporou obce celoročne prevádzkuje a udržiava obecný športový areál pri futbalovom ihrisku, ktorý je k dispozícii občanom aj z okolitých obcí. Obec je napojená na sereďskú cykloturistickú trasu. Obyvatelia obce využívajú na šport ihriská a školské telocvične, ktoré sa nachádzajú ZŠaMŠ v Zemianskych Sadoch.



### **Cestovný ruch a turizmus**

V obci nie je zriadené žiadne trvalé turistické zariadenie, ubytovanie ani stravovanie reštauračného typu pre verejnosť. Súčasný bytový fond sa na účely cestovného ruchu nevyužíva. Jediným zariadením vidieckeho turizmu na území obce je novo zriadená prevádzka „Pivnica“ RaVOD Pata, ktorá by mohla poskytovať služby sprístupnenia pôdohospodárstva a vinohradníctva a jeho bohatej histórie v lokalite, dosiaľ však len príležitostne pre uzatvorené spoločnosti návštevníkov, kapacity nie sú trvale prevádzkované ani verejne prístupné. Na individuálne rekreačné účely majiteľov sa využíva cca 10 RD, ktoré nie sú trvale obývané.

### **Kultúra**

Dominantou obce je rímskokatolícky kostol sv. Terézie Veľkej zo 17. storočia, ktorý slúži na náboženské účely v rámci farnosti Dvorníky. Zaujímavou stavbou je zemianska kúria prestavaná v klasicistickom štýle – kúria Apponiovcov, ktorá je spolu s priľahlým parkom v príprave na rekonštrukciu a využitie pre cestovný ruch, prípadne sociálne služby. Obec má kultúrny dom, ktorý je vyžívaný samosprávou i verejnosťou na kultúrno spoločenské akcie, ktoré pripravuje samospráva obce najmä v spolupráci so ZŠaMŠ Zemianske Sady. Rozsah a náplň kultúrno spoločenských aktivít je bohatý, celoročný s vysokou účasťou verejnosti vrátane podielu miestnych podnikateľských subjektov na zabezpečení aktivít. Tradičné kultúrno spoločenské akcie sú organizované v spolupráci so susednými obcami Zemianske Sady a Pusté Sady. Na širší rozvoj miestnej kultúrnej, spoločenskej a záujmovej činnosti je potrebné zabezpečiť komplexnú vnútornú i vonkajšiu rekonštrukciu kultúrneho domu s cieľom zníženia energetickej náročnosti prevádzky. Obdobne je potrebné rekonštruovať obecné objekty futbalového štadióna a vybudovať prístrešok na zabezpečenie aktivít aj počas nepriaznivého počasia. Významným impulzom pre rast návštevnosti obce a zvýšenie kvality života i bývania môže byť pripravovaná revitalizácia verejných priestranstiev, osobitne vybudovanie spoločenskej záhrady za kultúrnym domom. Príprava i výsledky kultúrno-spoločenských podujatí a aktivít samosprávy i miestnych spolkov pre verejnosť sú trvale prezentované na web stránke obce. Mimoriadne významná je v podmienkach obce tradičná územná spolupráca v lokalite ,vrcholom ktorej sú tradičné Družobné dni obcí Šalgočka, Zemianske Sady a Pusté Sady s potenciálom ich rozšírenia na regionálnu pôsobnosť.



### Hospodársko-ekonomická analýza obce

Obec hospodári s celkovým majetkom v nadobúdacej hodnote 420,6 tis. € a v zostatkovej účtovnej hodnote 203,5 tis. €.

Najväčšiu časť majetku obce tvorí neobežný majetok v zostatkovej účtovnej hodnote 187 tis.€, z toho dlhodobý hmotný majetok je v zostatkovej hodnote 101 tis. € a dlhodobý finančný majetok 86 tis. €. Hmotný majetok tvoria budovy a stavby v zostatkovej hodnote 70 tis. € (budovy - obecný úrad, kultúrny dom, dom smútku, cintorín, chodníky, MK, oplotenia a iné), pozemky v hodnote 22 tis. €, stroje a zariadenia 2 tis. € a umelecké diela v hodnote 2 tis. €. Dlhodobý finančný majetok tvoria cenné papiere v hodnote 86 tis. € - podiel v ZVS Nitra.

Obežný majetok k 31.12.2014 predstavoval hodnotu 15,8 tis. € - krátkodobé pohľadávky z nedaňových a daňových príjmov vo výške 6 tis. € a zostatky prostriedkov na bankovom účte a v pokladni spolu vo výške 9,3 tis. €.

Majetok obce je krytý vlastným imanom v hodnote 189,7 tis. €, záväzkami v zostatkovej hodnote 12 tis. € a výnosmi budúcich období vo výške 1,7 tis. €. Vlastné imanie tvoria kladné výsledky hospodárenia obce z minulých rokov. Záväzky tvoria zúčtovanie s rozpočtom VUC a bežné krátkodobé záväzky z obch. styku a voči zamestnancom.

Obec hospodári od začiatku roka zvyčajne s vyrovnaným rozpočtom obce zostavovaným samosprávou na príslušný rok v ročnom objeme plánovaných príjmov a výdavkov bez investičných kapitálových transferov, tieto položky vstupujú do rozpočtu aktuálne podľa dostupných zdrojov, zvyčajne dotácií.

### Príjmy rozpočtu obce

Obec nespravuje ani neprevádzkuje žiadny subjekt podnikateľského zamerania, nedosahuje teda žiadne zásadné tržby za vlastné výkony alebo významné služby. Najväčšiu časť príjmov obce – až 71,3 % príjmov, tvoria výnosy samosprávy z bežných transferov zo ŠR, spolu v roku 2014 vo výške 73,2 tis. €), z toho výnosy dane z príjmov PO a FO 57,63 tis. €).

Druhú najvýznamnejšiu časť príjmov obce (24,5 % v roku 2014) - predstavujú podielové dane z príjmu PO, FO (za rok 2014 vo výške 17,4 tis. €, z toho daň z nehnuteľností 14,1 tis. € a daň za jadrové zariadenia 2,8 tis. €) a výnosy z poplatkov (za rok 2014 vo výške 7,7 tis. €). Ostatné výnosy z prevádzkovej činnosti sa na celkových príjmoch podieľajú zanedbateľne - v roku 2014 vo výške 2,5 %, rok predtým vo výške 1,3 %.



účet	Príjmy rozpočtu obce	2014	% podiel	2013	% podiel
60	Tržby za vlastné výkony (z predaja služieb)	392,1	0,38169	345,92	0,38257
63	Daňové výnosy a výnosy z poplatkov	25 163,78	24,5	24 472,78	27,1
632	Daňové výnosy samosprávy	17 462,62	17,0	16 894,51	18,7
633	Výnosy z poplatkov (správne poplatky)	7 701,16	7,5	7 578,27	8,4
64	Ostatné výnosy z prevádzkovej činnosti	2 528,78	2,5	1 138,96	1,3
65	Zúčtovanie rezerv a opravných položiek a čas. rozl.	400,00	0,4	2 281,45	2,5
66	Finančné výnosy	1 000,98	1,0	1 201,13	1,3
67	Mimoriadne výnosy	0,00	0,0	0,00	0,0
69	Výnosy z transferov a rozp. príjmov v obciach a VUC	73 242,10	71,3	60 979,25	67,4
693	Výnosy samosprávy z bežných transferov zo ŠR a i.	73 204,10	71,3	60 327,82	66,7
694	Výnosy z kapitálových transferov zo ŠR a i.	908,00	0,9	375,00	0,4
697	Výnosy samosprávy z bežných transferov mimo VS	130,00	0,1	276,43	0,3
699	Výnosy samosprávy z odvodu rozpočtových príjmov	0,00	0,0	0,00	0,0
6	Príjmy celkom	102 727,74	100,0	90 419,49	100,0

Tabuľka 10: Štruktúra príjmov do rozpočtu obce v rokoch 2013 – 2014 (Zdroj: vlastné)

Štruktúra príjmov rozpočtu obce je založená na dotačnej politike štátu, nezabezpečuje prirodzenú tvorbu vlastných zdrojov na obnovu a rozvoj infraštruktúry obce.

### Výdavky z rozpočtu obce

Najvýznamnejšiu časť bežných výdavkov z rozpočtu obce tvoria výdavky účtovnej skupiny 51 Služby, ktoré dosiahli v roku 2014 až 33,4 %, resp. 32,3 % v roku 2013. V štruktúre týchto výdavkov v celkovom ojeme 35,2 tis. € dominujú náklady na ostatné služby 20,6 tis. € a náklady na opravy a udržiavanie 10,3 tis. €. Druhou najvýznamnejšou položkou bežných výdavkov sú osobné náklady, ktoré v rokoch 2014, dosahovali 29,2 %, resp. v r. 2013 30,9 % celkových výdavkov.

Tretiu najvýznamnejšiu skupinu výdavkov tvoria náklady na odpisy dosahujúce 14,2 % v roku 2014, resp. rok predtým 13,6 %. Výdavky účtovnej skupiny 50 na spotrebované nákupy tvorili spolu 13,9 % výdavkov v roku 2014, resp 14 % výdavkov v roku 2013.

Okrem nákladov na služby, odpisov, spotreby materiálu a finančných nákladov všetky ostatné skupiny výdavkov obce mali medziročne klesajúcu tendenciu. To však nestačí na dosiahnutie vyrovnaného hospodárenia – v posledných dvoch rokoch skončila obec v miernej strate so záporným hospodárskym výsledkom -2,8 tis. € v roku 2014, resp. – 13,8 tis. € v roku 2013.



Štruktúra výdavkov je nasledovná:

účet	Výdavky rozpočtu obce	2014	% podiel	2013	% podiel
50	Spotrebované nákupy	14 635,22	13,9	14 638,17	14,0
501	Spotreba materiálu	6 765,13	6,4	4 698,14	4,5
502	Spotreba energie	7 870,09	7,5	9 940,03	9,5
51	Služby	35 209,72	33,4	33 697,22	32,3
52	Osobné náklady	30 734,10	29,2	32 250,80	30,9
53	Dane a poplatky	4 446,62	4,2	4 759,80	4,6
54	Ostatné náklady na prevádzku	1 140,28	1,1	554,37	0,5
55	Odpisy, rezervy a opravné položky	14 940,85	14,2	14 210,50	13,6
56	Finančné náklady	1 059,21	1,0	801,59	0,8
562	Úroky	0,07	0,0	0,00	0,0
57	Mimoriadne náklady	0,00	0,0	0,00	0,0
58	Náklady na transfery	3 194,49	3,0	3 296,23	3,2
5	Výdavky celkom	105 360,49	100	104 208,68	100
591	Splatná daň z príjmov	180,05		0,00	
	Výsledok hospodárenia	-2 812,80		-13 789,19	

Tabuľka 11: Štruktúra výdavkov z rozpočtu obce v rokoch 2013 – 2014 (Zdroj: vlastné)

Obec nie je finančne zaťažená žiadnymi úvermi, nemá žiadne dlhy.

### Podnikateľské prostredie a miestna zamestnanosť

Podnikateľské prostredie v obci je rozvinuté primerane ekonomickej situácii, nedostatočné je najmä z hľadiska tvorby miestnej zamestnanosti a príjmov z miestnej ekonomiky do rozpočtu obce. Príčinou je, že popri miestnych podnikateľských subjektoch, drobní živnostníci vykonávajú zčasti podnikanie popri zamestnaní, resp. zamestnávajú spravidla iba seba a len minimum zamestnancov. To nestačí na absorbovanie miestnej ponuky pracovných síl, cca dve tretiny z ekonomicky činného obyvateľstva odchádza za prácou mimo obce. Väčšina obyvateľstva dochádza denne do zamestnania v okolitých centrách - Sereď, Hlohovec, Galanta, Trnava, Nitra, na ktoré je obec dostatočne dopravne prepojená.

### Podnikateľské subjekty a ich štruktúry

Na území obce má podľa stavu k 31.12.2014 sídlo celkom 62 ekonomicky činných subjektov, ktoré podľa miestneho zisťovania vytvárajú sezónne od 58 do 91 pracovných miest podporujúcich prevažne miestnu zamestnanosť. V obci sa nachádzajú, okrem poľnohospodárskych dvorov a areálov súkromne hospodáriacich roľníkov aj samostatné prevádzky na spracovanie plastov a výrobu plastových výrobkov, prevádzky na spracovanie ovocia a výrobu výrobkov z nich, prevádzka autodopravy a autoservisu a obchodné prevádzky predajní potravín a pohostinstiev.





V obci nie je žiadna ucelená obchodná alebo priemyselná zóna, vytvorenie nepredpokladá ani UPN a to ani v dlhodobom výhľade.

Podľa registra účtovných závierok k 30.6.2015 sú na území obce sídla nasledovných prevádzok podnikateľských a nepodnikateľských subjektov, ktoré dosahujú najvyššie tržby a najvyššiu miestnu zamestnanosť:

Názov podnikateľského subjektu	Predmet podnikania	Počet zamestnancov
DOVE-TRANS s.r.o.	Nákl cestna doprava	10 - 19
OK+SK spol. s r.o.	Výroba ostat ných plastových výrobkov	5 - 9
RaVOD Pata	Poľnohospodárstvo, pestovanie obilovín	5 - 9
Ing. Vojtech Babuška - HLIVANA	Iné spracovanie ovocia a zeleniny	5 - 9
Obecný úrad Šalgotčka	Verejná správa	5 - 9
BUČEK, s.r.o.	Prenájom automobilov	3 - 4

Tabuľka 12: Najväčší miestni zamestnávateľia (Zdroj: vlastné zisťovanie)

### Evidencia podnikateľských subjektov so sídlom v obci

Podľa aktuálnej štatistickej evidencie k 30.6.2015 má v obci sídlo 63 ekonomicky činných subjektov, z toho 56 podnikateľských subjektov 6 nepodnikateľských subjektov a jedna prevádzka so sídlom mimo obce:

Číslo/ Počet	Názov / Forma PO / Sídlo / SK NACE:	prevažujúca činnosť	Počet zamest- nancov	Počet zamest- nancov	Tržby (tis. EUR)
			min	max	(rok)
8	Spoločnosti s ručením obmedzeným - s.r.o.	Výroba, služby, doprava, agro	22	36	1895,9
10	SHR	pestovanie obilnín, ovocia a zeleniny	14	18	vid <a href="http://www.registeruz.sk">http://www.registeruz.sk</a>
2	FO Slobodné povolanie	poisťovníctvo	0	0	nezistené
36	Živnostníci	stavebníctvo	12	18	nezistené
4	Spoločenstvá bytov	správa bytov	0	0	-
1	Občianske združenia TJ Poľnohospodár	TJ Futbalový klub	0	0	-
1	RaVOD Pata (prevádzka mimo sídla)	poľnohospodárstvo	5	9	nezistené
1	Obecný úrad	verejná správa	10	19	392,1
63	CELKOM		63	100	

Formulár A7b Evidencia podnikateľských subjektov so sídlom v obci (Zdroj: vlastné zisťovanie)



V štruktúre živností sú najviac zastúpené subjekty s predmetom podnikania v stavebníctve a v agrosektore, následne kovoobrábanie, nákladná doprava, jednotlivo sú zastúpené služby pre obyvateľstvo – kozmetika a kaderníctvo, výroba jedál, oprava motorových vozidiel a pod.

Podrobný formulár A7b po subjektoch je spracovaný v dokumentácii PHSR na CD.

V procese prípravy a tvorby PHSR podnikateľské subjekty prejavili záujem o aktívny podiel na realizácii PHSR obce prípravou a realizáciou vlastných rozvojových projektov zameraných na dierzifikáciu agrosektora a vytváranie miestnej zamestnanosti rozvojom prevádzok a služieb pre rekreáciu, cestovný ruch a sociálnu starostlivosť. Návrhy rozhodujúcich rozvojových projektov súkromného sektora vrátane individuálnej výstavby RD sú premetnuté PHSR.

### **Zamestnanosť a nezamestnanosť**

Tak ako celá ekonomika SR prešla i obec obdobím nepriaznivého ekonomického vývoja s rastom nezamestnanosti v rokoch 1989 - 2001 spôsobeným redukciou pracovných miest poľnohospodárstve a v priemyselných podnikoch v okolí bez tvorby pracovných miest v obci. Najvyšší evidovaný stav uchádzačov o zamestnanie v obci bol v roku 2001 – celkom 46 osôb. V ďalších rokoch stav postupne klesal až na 11 osôb v roku 2007, odvtedy znovu stúpal, pričom sa aj vplyvom sociálneho systému sformovala skupina nezamestnaných, ktorí nemajú záujem o zamestnanie. Napríklad v roku 2013 bol celkový stav nezamestnaných v obci 53 osôb, z toho iba 33 evidovaných uchádzačov o zamestnanie – skoro 40 % nezamestnaných sa v platnom systéme podpory zamestnanosti o nové zamestnanie neuchádza.

V roku 2011 bola štruktúra ekonomických skupín obyvateľstva nasledovná:

Skupina obyvateľstva podľa ekonomickej aktivity	počet	%
trvalo bývajúci spolu	437	100
pracujúci (okrem dôchodcov)	176	40,3
pracujúci dôchodcovia	3	0,7
osoby na MD	2	0,5
osoby na RD	9	2,1
nezamestnaní	37	8,5
študenti SŠ	22	5,0
študenti VŠ	13	3,0
osoby v domácnosti	3	0,7
dôchodcovia	81	18,5
príjemcovia kapitál príjmov	0	0,0
deti do 16 rokov	76	17,4
iní	3	0,7
nezistení	12	2,7
ekonomicky aktívni	218	49,9

Tabuľka 13: Štruktúra obyvateľstva podľa ekonomickej aktivity (Zdroj: SŠÚ + vlastné spracovanie)



Hrubá nezamestnanosť v obci v roku 2011 dosahovala 8,47%, podiel ekonomicky neaktívneho obyvateľstva dosahoval 50,1%, z toho dôchodcov 18,5 %.

Podľa údajov vlastného zisťovania za rok 2014 je súčasný podiel miestnej zamestnanosti na celkovom počte ekonomicky aktívnych obyvateľov sezónne najmenej 28,9 % a maximálne 45,87 %. Za prácou mimo obce dochádza sezónne najmenej 54,13% a najviac 71,1% obyvateľov, v priemere cca 62,6 % obyvateľov, t.j. skoro dve tretiny ekonomicky činného obyvateľstva obce. Nepriaznivú situáciu má záujem samospráva obce riešiť aktívnym vytváraním podmienok pre rast osídlenia s orientáciou na osídľovanie mladými rodinami s deťmi podporou výstavby RD a vytváraním priaznivých podmienok pre bývanie revitalizáciou a dobudovaním infraštruktúry obce ale aj plánovitou podporou podnikateľských projektov obsahom ktorých je posilnenie miestnej zamestnanosti.

### Využitie krajiny

V katastri obce prevládajú druhy pôd, ktoré majú najlepšie vlastnosti na obrábanie a úrodnosť. Sú primerane prevzdušnené a majú priaznivý vodný režim, ktorý umožňuje čerpať rastlinám živiny z pôdy. Z pôdných typov dominuje územiu černozem. Patrí k najúrodnejším pôdam, ktorá sa vyvinula na sprašiach a dáva vysoké predpoklady na pestovanie náročných plodín ako sú pšenica, kukurica, jačmeň, repka olejná. Z hľadiska pôdno-geografických regiónov sa kataster obce nachádza v oblasti akumulácie humusu s vyluhovaním alebo pulzáciou karbonátov. Kvalita humusu je dobrá a humus dosahuje obsah 200 – 300 t na 1ha. Dobrá bonita pôdy a vhodné klimatické podmienky v území dávali už v minulosti dobré východisko pre rozvoj poľnohospodárstva.

Pestujú sa tu obilniny (jačmeň, raž, pšenica), cukrová a krmná repa, v menšej miere sa pestuje kukurica, strukoviny (hrach, fazuľa), mak a konope. V záhradách ale aj v chotári obce bol v minulosti dostatok ovocných stromov (jablone, hrušky, orechy, slivky). Tradíciu v území má pestovanie zeleniny pre domácnosť, vínná réva a v menšej miere egreše a ríbezle. Z poľnohospodárskych zvierat sa chovali kone, kravy, býky, kozy, domáca hydina a ošípané. Z pohľadu posudzovania ekologickej stability územia je kataster obce Šalgočka územím výrazne ekologicke nestabilizovaným ( $KES = 0,147$ ), nakoľko v ňom dominuje intenzívne obrábaná orná pôda tvoriaca až 87 % plochy katastra, chýbajú lesné pozemky i ovocné sady. V štruktúre využívania katastrálneho územia obce došlo v uplynulom období k minimálnym zmenám, nedochádza k nadmerným záberom poľnohospodárskej pôdy na iné využitie, plocha



zastavaného územia sa zanedbateľne znížila, v štruktúre poľnohospodárskej pôdy došlo k zvýšeniu ornej pôdy na úkor trvalých trávnych porastov.

Skladba katastrálneho územia a jej vývoj za minulé programové obdobie sú nasledovné:

Druh pôdy/plochy (ha)	2007	podiel %	2014	podiel %
<b>Celková výmera katastra</b>	<b>4747462</b>	<b>100</b>	<b>4747462</b>	<b>100</b>
<b>Poľnohospodárska pôda</b>	<b>4347916</b>	<b>91,58</b>	<b>4348083</b>	<b>91,59</b>
Z toho: orná pôda	3765047	86,59	3783725	87,02
vinice	329161	7,57	328681	7,56
záhrady	125241	2,88	121315	2,79
trvalo trávnaté porasty	128467	2,95	114362	2,63
ovocné sady	0	0,00	0	0,00
<b>Nepoľnohospodárska pôda</b>	<b>399546</b>	<b>8,42</b>	<b>399379</b>	<b>8,41</b>
Z toho : lesný pozemok	0	0,00	0	0,00
vodná plocha	46624	11,67	44689	11,19
zastavané územie	283935	71,06	282976	70,85
ostatné plochy	68987	17,27	71714	17,96

Tabuľka 14: Skladba a vývoj katastrálneho územia obce (Zdroj: SŠÚ+ vlastné spracovanie)

Na poľnohospodárskej pôde v katastri obce v súčasnosti hospodári na najväčšej výmere cca 220 ha SHR Jaroslav Majka, V agrosektore pôsobí miestny výrobca sušenej papriky a ovocia firma Hlivana, významným pestovateľom obilnín ale aj ovocia a zeleniny je však celá skupina 10 súkromne hospodáriacich roľníkov – vlastníkov pôdy. Na zostatku pôvodného územia PD hospodári pestovaním obilnín RaVOD Pata. Významným prvkom vo vývoji ekonomiky v agrosektore je posilňovanie spracovania agroproduktov a výroby výrobkov z nich.

V katastri prevláda u poľnoplodín pestovanie hustosiatych obilnín, kukurice, strukovín, repky olejky, slnečnice, koreninovej papriky, maku. Významné zastúpenie má pestovanie viniča na rozlohe cca 33 ha. Miestny agrosektor má potenciál pre kvalitatívnu reštrukturalizáciu a diverzifikáciu poľnohospodárstva nielen smerom k vyššiemu zhodnocovaniu agroproduktov z prvovýroby ale aj k rozvoju služieb pre rekreáciu a cestovný ruch.

## Technická infraštruktúra

### Cestná doprava

Komunikačnou kostrou obce je štátna cesta III triedy 5076, ktorá prechádza celou obcou v celkovej dĺžke 2km. Na hlavnej ceste je z hľadiska dopravnej bezpečnosti nevyhnutné dobudovať chodníky vrátane rekonštrukcie odvodnovej siete a autobusových zastávok. Dopravný skelet dopĺňajú súběžné a priečne spojovacie miestne komunikácie o celkovej dĺžke



4 km k priamej obsluhu objektov bytového a občianskeho charakteru. V obci sú vybudované chodníky v celkovej dĺžke 1,5km. Miestne komunikácie i chodníky sú v zlom technickom stave a vyžadujú rekonštrukciu a modernizáciu vrátane parkovacích miest a oddychových zón.

Spojenie obce s okolitými mestami je zabezpečené autobusovou dopravou a dostatočnou cestnou infraštruktúrou. Diaľnica D1 ako medzinárodný cestný ťah E75 Bratislava - Žilina s najbližšou mimoúrovňovou križovatkou Hlohovec/Trakovice je vzdialená cca 18 km. Rýchlostná cesta R1 / E571 Nitra – Trnava s najbližšou križovatkou v Pate je vzdialená 7 km.

#### **Autobusová hromadná doprava**

Obec je napojená na verejnú sieť autobusovej dopravy autobusovými linkami regionálneho významu po štátnej ceste III. triedy 5076 Hlohovec - Sered'.

#### **Železničná doprava**

Obec nie je priamo napojená na železničnú sieť. Najbližšia železničná stanica k obci pre osobnú i nákladnú dopravu je stanica Hlohovec na trase Leopoldov - Nitra. Železničná uzlová stanica Leopoldov vzdialená cca 18 km leží na magistrálnej železničnej trati M.120 – Bratislava – Žilina, je dvojkolajná, elektrifikovaná, modernizovaná pre rýchlosť 160km/h. Najbližšia lokálna železničná stanica je v Seredi na trase Galanta -Leopoldov, Galanta-Trnava.

#### **Letecká doprava**

Najbližšie letisko sa nachádza v meste Piešťany s jednou betónovou vzletovou a pristávacou dráhou 2000 m. Nemá štatút medzinárodného letiska a je využívané na nepravidelnú prevádzku s kúpeľným centrom Piešťany. Najbližšie letisko medzinárodného významu s pravidelnou leteckou dopravou - Bratislava je vzdialené cca 70km.

#### **Energetické siete**

##### **Zásobovanie pitnou vodou**

V obci je vybudovaný obecný vodovod (1972 – 1974), ktorý je v správe Západoslovenskej vodárenskej, a.s. Nitra. Vodovod je využívaný na 95%. V obci sa nachádza zdroj pitnej vody, ktorý je napojený na sieť Západoslovenskej vodárenskej spoločnosti.

##### **Odvádzanie a zneškodňovanie odpadových vôd**

Obec nemá vybudovanú kanalizáciu ani čističku odpadových vôd. Vzhľadom na reliéf obce sú vybudované zvody na povrchovú dažďovú vodu. Vybudovanie kanalizačnej siete s optimálnym pripojením na existujúcu ČOV v susednej obci Zemianske Sady pri súčasnom rozšírení jej kapacity o 450 EO je kľúčovým rozvojovým projektom obce v oblasti environmentálneho rozvoja.



### **Zásobovanie elektrickou energiou**

Obec je zásobovaná elektrickou energiou z jestvujúcich elektrických vedení z regionálnych energetických zdrojov v sieti ZSE. V obci sa nachádzajú 3 transformátory. Prípojky vedené k spotrebiteľom sú vzdušné, ojedinele pod zemou. Zmenami a doplnkami územného plánu č.1/2016 boli potvrdené výhľadové potreby rekonštrukcie energosiete prednostne ukladáním do podzemných káblov v zastavanom území.

### **Zásobovanie plynom**

Obec Šalgočka je plne plynofikovaná (1994 – 1995), na plynový rozvod je napojených viac ako 95% domácností. Kapacity energetických zdrojov i rozvodnej siete sú i výhľadovo podtačujúce, resp. ich posilnenie je dostupné.

### **Telekomunikačné siete**

Na území existuje pevná telefónna sieť Slovak Telecom a mobilné siete operátorov O2, T-Mobile, Orange i nového operátora 4ka. Digitalizáciou telefónnej siete sa zlepšila komunikačná dostupnosť a využitie internetu. Je vybudované mikrovlnné pripojenie na internet.

### **Životné prostredie**

#### **Odpadové hospodárstvo**

V obci je od roku 2005 zavedený separovaný zber prostredníctvom odpadových vriec na komodity plast, papier, textil a prostredníctvom kontajnerov rozmiestnených v obci na zber skla. Vývoz komunálneho odpadu realizuje firma MARIUS PEDERSEN prostredníctvom KOMPLEX – odpadová spoločnosť s.r.o. so sídlom v Pustých Sadoch v pravidelných intervaloch. Zber a likvidácia elektro odpadu, nebezpečného odpadu, pneumatík sú zabezpečené rovnako dodávateľsky. V obci sa nachádza zberňa kovového odpadu. Zber papiera je organizovaný v spolupráci so ZŠaMŠ v susednej obci a odovzdávaný do zberných surovín. V obci sa nenachádza zberný dvor odpadu alebo riadená skládka komunálneho odpadu, neexistuje prevádzka na úpravu či zhodnocovanie odpadov. Chýbajúca skládka bioodpadov, hlavne orezov drevín a odpadu z verejnej zelene je riešená službami Komplex, OS, ktorej je obec spolu s ostatnými obcami severnej časti okresu Galanta od Serede spoluzakladateľom. V obci sa nenachádza divoká skládka odpadu.

#### **Ochrana ovzdušia**

Obec patrí z hľadiska čistoty ovzdušia k nezaťaženým oblastiam a nevyžaduje v tomto smere osobitnú ochranu. Producentom látok znečisťujúcich ovzdušie sú len malé zdroje znečistenia -





zariadenia dodávajúce doplnkovo tepelnú energiu pre obytné domy a prevádzky. Nakoľko je obec plne plynofikovaná nepredpokladá sa rast produkcie ani úniku týchto látok do ovzdušia.

### **Ochrana pôdy, fauny a flóry**

Využívanie územia na enviromentálne prijateľné a rozvojovo vyhovujúce aktivity občanov i podnikateľských subjektov v katastrálnom území obce, ako aj ochrana pôdy, fauny a flóry je vykonávaná aktívnou územnosprávnou politikou samosprávy v súlade so záväznými regulatívmi územného plánu. Programové riadenie procesu skvalitňovania životného prostredia je zabezpečené aktualizáciou programu odpadového hospodárstva obce. Územným plánom obce sú v oblasti ochrany prírody a krajiny vyčlenené prvky ekologickej stability rBK 13 Jarčie - regionálny biokoridor tvorený vodným tokom s brehovými porastami.

### **Environmentálne riziká**

Obec má mimoriadne priaznivé podmienky pre rozvoj vidieckeho bývania v čistom životnom prostredí. Podmienky pre bývanie a rast osídlenia neustále zlepšuje rozširovaním občianskej vybavenosti a služieb, rekonštrukciou obecného majetku s jeho využitím na kultúru, šport a záujmovú činnosť, renováciou miestnych komunikácií a dobudovaním chodníkov, parkovísk, detských ihrísk a oddychových zón. Environmentálne riziká na území obce sú popísané v platnom ÚPN. Pri náhodných prívalových dažďoch je problém s ich udrzaním v regulovaných brehoch potoka Jarčie v nízko položených častiach obce. Sústavné ohrozenie zo strany povrchových vôd obyvateľom obce ani výhľadovo nehrozí.

Najväčšie environmentálne riziko predstavuje potenciálna možnosť radiačnej havárie jadrového zariadenia v JE Jaslovské Bohunice. Územie patrí do ochranného pásma jadrovej elektrárne Jaslovské Bohunice (3. zóna havarijného plánovania 21 km). Obec leží mimo priameho dosahu potenciálnej havarijnej záplavy územia v prípade narušenia celistvosti vodohospodárskeho diela Liptovská Mara. Územie obce sa nachádza v oblasti s nízkou hladinou radónového žiarenia.

Potenciálne ohrozenie obce z lokálnych zdrojov z titulu havárií pri preprave nebezpečných látok po ceste III. triedy 5076, ktorá prechádza centrom obce, je riešené ochrannými pásmami. Obec uplatnením programového riadenia UPN i PHSR minimalizovala riziko nesystémového využívania alebo narušenia plánovaných proporционаlít využívania územia.

## 2.2. Analýza vonkajšieho prostredia

Obec leží na severovýchodnom okraji tzv. Stredoeurópskeho regiónu (hospodársky priestor s počtom obyvateľov cca 5,5 mil., s hlavnými pólami rozvoja Bratislava, Viedeň a Brno), regiónu s vysokým potenciálom rozvoja. Z hľadiska dlhodobej perspektívy rozvoja územia je poloha obce priaznivá - pozícia Trnavského samosprávneho kraja, okresu Galanta i samotnej obce v stredoeurópskom regióne sa v súčasnosti v súlade s celkovým posilňovaním rozvojového potenciálu Slovenska sústavne zlepšuje.



Obr. č. 4. Poloha obce v stredoeurópskom regióne.

### Vonkajšie vplyvy na rozvoj regiónu a rozvoj obce:

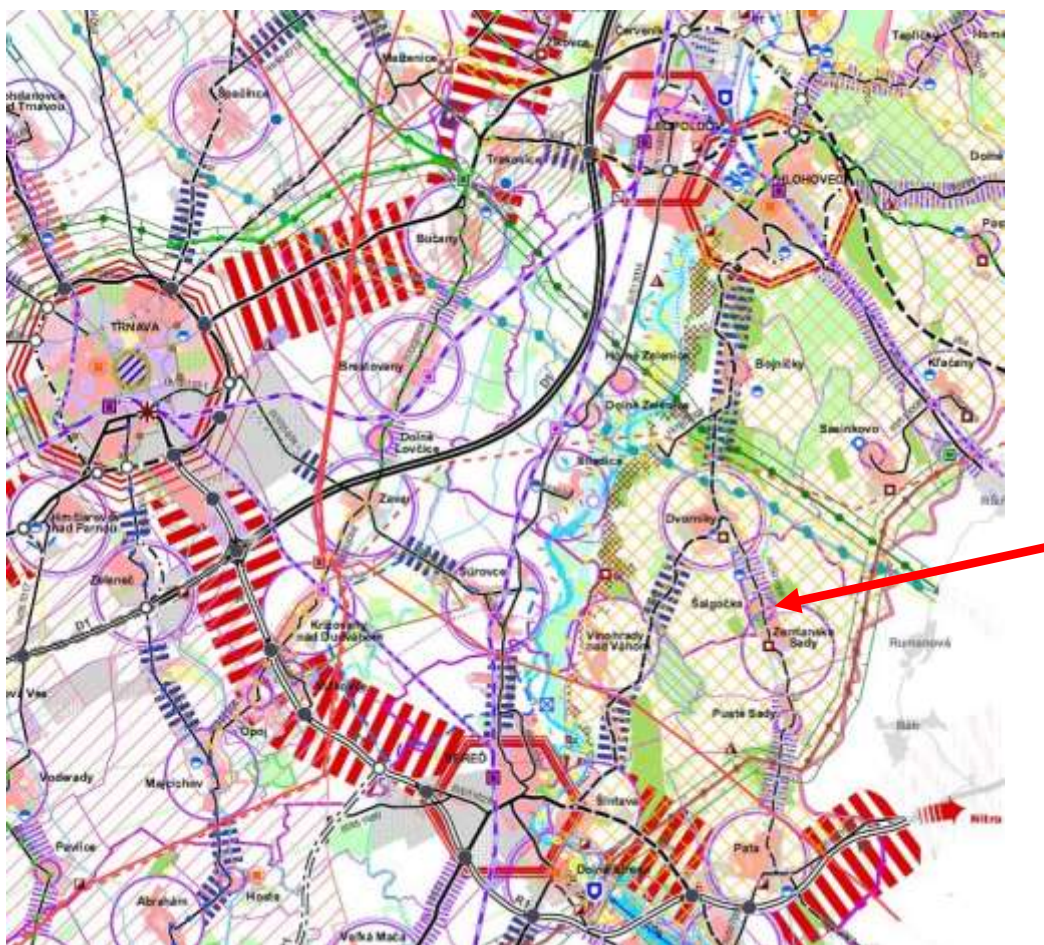
V procese prípravy nového programového obdobia 2014 -2020 bola na úrovni vlády SR aktualizovaná Národná stratégia regionálneho rozvoja SR 2020/30 (uznesenie vlády SR zo 14.5.2014), bola spracovaná a schválená Analýza rozvojového potenciálu regiónov SR a ich územných rozdielov na roky 2014 - 2020. Obsahom týchto strategických materiálov bola aktualizovaná Koncepcia územného rozvoja Slovenska (KURS 2011 v znení ZaD č.1.), ktorá



určuje základnú kostru a smerovanie priestorového územného rozvoja Slovenska v medzinárodných a celoštátnych súvislostiach.

Podmienky rozvoja územia stanovené v KURS 2011 v regióne podrobnejšie rozpracováva Územný plán rozvoja regiónu Trnavského samosprávneho kraja (UPN-R TTSK). Podľa UPN-R TTSK schváleného uznesením č. 149/2014/08 zo dňa 17.12.2014 a ktorého záväzná časť bola vyhlásená všeobecne záväzným nariadením TTSK č. 33/2014 z 17.12.2014 **je rozvojové postavenie obce Šalgočka v regióne TTSK v rámci KURS 2011 nasledovné:**

**Obec je zaradená do poslednej 9. skupiny rozvojových centier osídlenia.** Jej postavenie je charakterizované ako centrum osídlenia s komplementárnou úlohou ponuky špecifických funkcií vo vyváženom polycentrickom vývoji TTSK.



Obr. č. 5. Zaradenie obce v štruktúre centier osídlenia KURS 2011  
(Zdroj: UPN-R TTSK – čístopis vykres 2 KUN.pdf)

Komunikačná spojnica obcí - cesta III. triedy 5076 v úseku Pata – Dvorníky tvorí rozvojovú os 5. najnižšieho stupňa regionálnych smerov rozvoja TTSK. Z obce Pata sa napája na hlavnú rozvojovú os 1. stupňa KURS 2011 Bratislava – Trnava – Nitra, jej blízkosť a dobrá dostupnosť je najvýznamnejším rozvojovým faktorom polohy obce v regióne.



Ako základné funkcie obce ako centra osídlenia 9. stupňa sú špecifikované:

- urbanizované centrá menšieho rozsahu určené na bývanie vo vidieckom prostredí so základnou občianskou vybavenosťou,
- ako lokálne centrá hospodárskych aktivít najmä primárneho sektoru (poľnohospodárstvo) a terciálneho sektoru (služby pre obyvateľstvo a cestovný ruch), podporujúce trvalú starostlivosť o krajinu a rozvoj krajinnej zelene,
- centrá pre alokáciu rekreačných, turistických, agroturistických a oddychových aktivít, rozvíjané na základe lokálnych a mikroregionálnych špecifik.

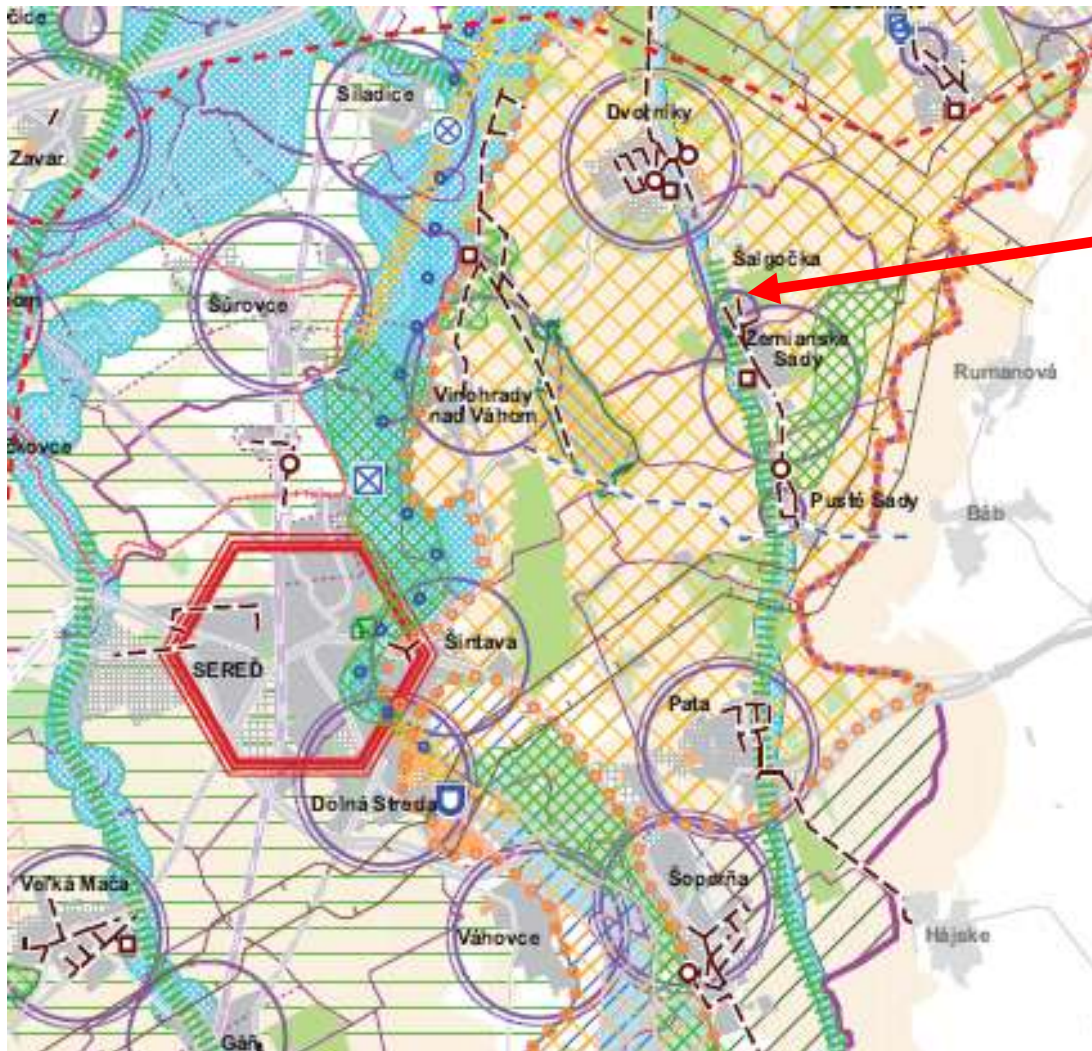
Mikroregionálnym centrom v lokalite je susedná obec Zemianske Sady zaradená v 8. o stupeň vyššej skupine centier osídlenia s doplnkovými funkciami voči okolitým obciam hlavne v oblasti základného školstva.

V katastrálnom území obce Šalgočka nie je podľa UPN-R TTSK plánovaná žiadna nová verejnoprospešná stavba regionálneho významu, územie je rozvojovo charakterizované ako pahorkatinná krajina prevažne bezlesná, poľnohospodárska s funkčným využitím prednostne na bývanie vo vidieckom prostredí, rekreáciu a cestovný ruch. Územie nie je (okrem jestvujúcich podzemných vedení tranzitného plynovodu PN75, VTL plynovod PN 25 v severnom cípe katastra na hranici s katastrom obce Sasinkovo, nadzemných vedení elektrickej siete a regionálnych rozvodov vody a plynu) dotknuté žiadnymi verejnoprospešnými stavbami. Využitie územia na umiestnenie nových verejnoprospešných stavieb sa nepredpokladá.



Obr. č. 6. Vonkajšie vzťahy – verejnoprospešné stavby v regióne  
(Zdroj: UPN-R TTSK – čístopis)

V širších vzťahoch riešených v UPN-R TTSK (výkres 1 SV.pdf) leží obec v území tvoriacom pásmo s dominantnou funkciou bývania vo vidieckej zástavbe. Územie je charakterizované ako rekreačná krajina pahorkatinová, poľnohospodársko-vinohradnícka, doplnkovo lesná.



Obr. č. 7. Zaradenie obce v krajinnej štruktúre centier osídlenia podľa KURS 2011  
(Zdroj: UPN-R TTSK – čístopis vykres 2 KUN.pdf)

Územie obce je v štruktúre rekreačných územných celkov Trnavského samosprávneho kraja zaradené ako súčasť rekreačnej krajinnej štruktúry Vinohradníckeho hlohoveckého rekreačného územného celku – RÚC 10, ktorý združuje obce od Šintavy po Hlohovec a Tekoľďany na hranici s okresom Topoľčany s nasledovnou charakteristikou:

RÚC10 Vinohradnícky hlohovecký rekreačný územný celok patrí do rekreačnej krajinnej štruktúry (RKŠ) ako rekreačná krajina pahorkatinová hlohovecko-vinohradská poľnohospodárska /vinohradnícka. Tvorí ju pahorkatinová vinohradnícka krajina v okruhu obcí Hlohovec – Bojničky – Dvorníky – Pata – Šintava – Pusté Sady – Vinohrady nad Váhom –



Šalgočka – Sasinkovo – Klačany – Pastuchov – Horné Trhovište – Dolné Trhovište – Merašice – Horné Otrokovce – Dolné Otrokovce – Tekold'any – Tepličky – Zemianske Sady.

Špecifikom územného riešenia rozvojových cieľov určených UPN – R TTSK je, že obec je zaradená ako súčasť Hlohoveckého vinohradníckeho rajónu v Malokarpatskej vinohradníckej oblasti a nie ako ostatné obce okresu Galanta v Šintavskom vinohradníckom rajóne, ktorý je súčasťou Nitrianskej vinohradníckej oblasti v rámci členenia základných vinohradníckych oblastí Slovenska.

V záväznej časti využitia územia a verejnoprospešných stavieb predpokladá UPN – R TTSK realizáciu kanalizačnej siete na území obcí Pusté Sady a Šalgočka s prečerpávacou stanicou v obci Pusté Sady a s napojením na existujúcu kanalizáciu a ČOV v Zemianskych Sadoch. To podporuje a obsahovo spresňuje technickú realizáciu formulovaného kľúčového rozvojového projektu obce v oblasti environmentálneho rozvoja – Vybudovanie splaškovej kanalizácie s napojením na existujúcu ČOV v obci Zemianske Sady.

Podľa záväznej časti UPN–R TTSK (časť I. Záväzné regulatívy územného rozvoja) v oblasti navrhovaných regionálnych centier osídlenia bude obec podporovaná ako centrum osídlenia 9. skupiny, ktoré zohráva v rozvoji TTSK komplementárnu úlohu ponukou špecifických funkcií.

Ako základné funkcie centier osídlenia 9. skupiny sú vymedzené:

- bývanie vo vidieckom prostredí s prevažujúcim poľnohospodárstvom,
- základná občianska vybavenosť,
- lokálne hospodárske aktivity najmä v primárnom a terciálnom sektore,
- plnohodnotné kvalitné podmienky bývania umožňujúce prácu doma,
- trvalá podpora starostlivosti o krajinu a rozvoj zelene,
- centrum osídlenia určené na alokáciu rekreačných, turistických, agroturistických a oddychových aktivít a
- centrum osídlenia rozvíjané na základe lokálnych a mikroregionálnych špecifik.





## 2.3. Zhodnotenie realizovaných opatrení rozvoja územia

### **Doterajšia stratégia a podpora rozvoja obce:**

Obec má na svojom území vybudovanú základnú technickú infraštruktúru – energetické siete dostatočných kapacít, povrchovú stokovú sieť, dobré vonkajšie dopravné napojenie, vybudované miestne komunikácie a časť chodníkov.

Využíva zariadenia dostatočnej kapacity pre predškolskú výchovu a základné školstvo vrátane školskej jedálne v samostatnej združenej Základnej škole s Materskou školou v susednej obci Zemianske Sady. Budova Obecného úradu je čiastočne rekonštruovaná výmenou okien a dverí, komplexnú vonkajšiu i vnútornú rekonštrukciu vyžaduje budova kultúrneho domu, u ktorej boli renovované iba energetické zdroje a rozvody tepla, obdobnú komplexnú rekonštrukciu s využitím OZE a s cieľom úspor energií vyžaduje obecná budova šatní futbalového štadióna a rekonštrukcia domu smútku na cintoríne vrátane oplotenia, parkovacích plôch a zelene. V obci je iba čiastočne rozvinutá miestna hospodárska infraštruktúra, intenzifikáciou a diverzifikáciou k vyššiemu zhodnocovaniu agropodukcie postupne prechádza miestne poľnohospodárstvo, chýbajú však služby pre obyvateľstvo a vôbec nie sú rozvinuté služby pre cestovný ruch – ubytovanie, stravovanie a voľnočasové vyžitie na vidieku, v prírode. Okrem prevádzok poľnohospodárskej prvovýroby a zberu a spracovania ovocia v súkromnom sektore pôsobia na území obce iba malé podniky v oblasti služieb stavebníctva, obchodu a drobných výrob, ktoré spolu so živnostníkmi nevytvárajú stabilnú miestnu zamestnanosť. V podmienkach obce je spracovaný a uplatňovaný hlavný dokument územného plánovania - Územný plán obce, obsahujúci záväzné regulatívy funkčného a priestorového usporiadania územia s predpokladom využitia v dostatočnej časovej perspektíve, tento bol v roku 2015 novelizovaný, v súčasnosti je v schvaľovaní v znení ZaD UPN č. 1/2016. v záujme posilnenia výstavby vidieckych sídiel formou RD.

Obec má stabilizovaný vlastný systém samosprávy, fungovania základných verejných služieb a ich finančného zabezpečenia. Pri riešení disproporcií v základných potrebách a vo verejných službách, v správe majetku ako aj v obnove a rozvoji infraštruktúry obec funguje bez dlhov a úverov, je finančne stabilná a schopná splácať svoje záväzky. Samospráva má záujem o intenzifikáciu tvorby a využitia vlastných a cudzích zdrojov najmä využitia prostriedkov



Eurofondov a štátnej pomoci ako súčasť prípravy a realizácie nových rozvojových aktivít obce v ďalšom období.

Obecné zastupiteľstvo v snahe intenzifikovať miestny rozvoj a jeho začlenenie do mikroregiónu s prepojením na euroregión obstaralo a uplatňuje v praxi i druhý základný plánovací a programový dokument – PHSR, aktualizuje ho týmto programovým materiálom i na nové programové obdobie Eurofondov 2014 – 2020 s výhľadom do roku 2022. Návrh tohoto PHSR výraznejšie podnecuje a vytvára priestor pre rozvoj aktivít podnikateľskej sféry.

Obec vykonáva základné činnosti samosprávy a zabezpečuje trvalú udržateľnosť a rozvoj obce činnosťou starostky, zamestnancov OÚ, 5 členného obecného zastupiteľstva a kontrolóra obce. Samospráva obce trvalými aktivitami, lokálnou spoluprácou so susednými obcami, prácou s verejnosťou i podnikateľmi a priebežnou informovanosťou navonok výraznou mierou rozvinula kultúrno-spoločenskú činnosť na báze plánovaných opakovaných a tradičných kultúrnych, spoločenských a športových akcií poriadaných so širokou účasťou miestnych aktérov regionálneho rozvoja a občanov.

Rozvoj obce je riadený rozhodnutiami samosprávy a ročným rozpočtom obce určujúcim priority a rozsah krytia bežných výdavkov, jeho priebežnou aktualizáciou sú spresňované rozvojové aktivity a kapitálové výdavky obce.

#### **Ex post hodnotenie doterajších opatrení realizovaných na zabezpečenie rozvoja obce:**

Obec uplatňovala v uplynulom období priebežne princíp zaistovania trvale udržateľných aktivít a investičného rozvoja obce na báze vlastných zdrojov z príjmov obecného rozpočtu a z dotácií zo štátnych účelových zdrojov poskytovaných ústrednými orgánmi štátnej správy, Programu obnovy vidieka, Envirofondom a i.. K zlepšeniu občianskej vybavenosti prispeli čiastkové rekonštrukcie Kultúrneho domu a Obecného úradu, odstránenie environmentálnej záťaže – skládky pod Vinohradmi, modernizácia verejného osvetlenia a vybudovanie kamerového systému ochrany majetku obce a bezpečnosti občanov. V dostatočnom rozsahu sú vytvorené podmienky pre individuálnu výstavbu RD i jej ďalší rozvoj.

Ďalší rozvoj obce je podmienený urýchlením rekonštrukcie obecných budov, rekonštrukciou miestnych komunikácií a dobudovaním chodníkov a verejných priestranstiev ale hlavne realizáciou najvýznamnejšieho projektu podmieňujúceho dlhodobý priaznivý rozvoj obce - projekt environmentálnej infraštruktúry – vybudovanie splaškovej kanalizácie a napojenie na ČOV v susednej obci Zemianske Sady so súčasným rozšírením jej kapacity o 450 EO.



V súkromnom sektore došlo k oživeniu tradícií pestovania ovocia, zeleniny a vinárstva najmä aktivitami firiem Hlivana, s.r.o. a OVIN a skupiny SHR.

Rozvoj obce stagnuje v službách pre cestovný ruch a turizmus – nie sú vybudované žiadne ubytovacie ani stravovacie zariadenia pre verejnosť a návštevníkov obce, nie sú vybudované cyklo ani turistické chodníky s napojením na blízke turistické trasy v Považskom Inovci resp. na Považskej cyklomagistrále okolo rieky Váh. Významným prínosom pre životné prostredie je dobre zavedený a priebežne podporovaný zber separovaného odpadu v obci i v lokalite susedných obcí v rámci združenia KOMPLEX, o.s. čím sa zhodnocujú výsledky strategického partnerstva obcí v pôvodnom „Združení obcí Zem. Sady, Pusté Sady a Šalgočka za účelom separácie odpadu“ s reálnym zámerom posilnenia enviroopatrení v lokalite pre trvalé riešenie zberu a zhodnocovania bioodpadu ako nadstavby individuálneho kompostovania občanmi.

V rozvoji obce je významným impulzom spresnenie rozvojových zámerov v oblasti agrosektora a súkromného podnikania v službách pre cestovný ruch a využitia historických pamiatok v novom PHSR. V rámci súkromného podnikania očanov - SZČO sa nerozšíril dostatočne sortiment základných služieb pre obyvateľstvo hlavne v službách pre voľný čas a cestovný ruch, drobných výrobných a remesiel.

Realizované aktivity a projekty v rozvoji bývania vytvorili podmienky pre rast osídľovania a tým i rast vlastných zdrojov obce – daňových príjmov a poplatkov. I pre nové programové obdobie sú vytvorené dostatočné podmienky pre rast osídľovania výstavbou rodinných domov vo viacerých stavebných obvodoch i v zástavbe. Do priamej účasti na príprave a realizácii rozvojových zámerov obce, financovania verejných aktivít a do priamej realizácie projektov pre súkromný sektor sa podnikateľské subjekty zapájali iba príležitostne, spolupráca s nimi v regionálnom rozvoji priniesla významnejšie výsledky len v spoluúčasti na kultúrnych a spoločenských podujatiach organizovaných samosprávou.

Vyhodnotenie plnenia PHSR obce Šalgočka v r. 2007 – 2015 je v nasledujúcej tabuľke:

Vyhodnotenie realizácie PHSR obce Šalgočka za roky 2006-2015	Rok realizácie časový horizont	Objem financií v tis. EUR	Vlastné zdroje obce tis.€	Koordinátor	Partneri	Zdroj financovania	Hodnotenie
1. Realizácia projektu „Spracovanie UPNO a PHSRO obce a ich uvedenie do praxe“	2006 2007	17	2,5	Obec	Združenie VVC	OPZI – 3.4. Renovácia a rozvoj obcí	zrealizovaný, platné PHSR,UPN
2. Rozvoj internetizácie a používania IT bezdrôtová sieť	2006	6		Podnikatelia Obec	O2,Telekom, Orange	súkromné zdroje	zrealizovaný, mikrovlnná sieť
3. Projekt - rekonštrukcia ŠJ na MŠ v Zemianskych Sadoch - partnerstvo	2007 2008	5	5	Zemianske Sady	Pusté Sady, Šalgočka	1. REGIONALNY OP, os 1 vzdelávanie	zrealizovaný
4. Rekonštrukcia kúrie - chránených území a kult. pamiatok	2006 2013	10		MTV Invest / Trier s.r.o.		iba súkromné zdroje	začaté, pozast. zmena majiteľa
5. Vybudovanie veterného parku	2007 2008	0	-	POWER Engineering	-	-	nerealizovaný



## PHSR OBCE ŠALGOČKA 2016 - 2020

6. Podpora rozvoja skupinovej bytovej výstavby - 8 bytovka, výstavba nájomných RD v lokalite Za cintorínom (2012)	2007 2008	0	-	Obec, súkr. investor	Občania	-	nerealizovaný, pozastavený
7. Rekonštrukcia a dobudovanie chodníkov a oprava ciest	2010 2015	0	0	Obec	-	-	nerealizovaný pre nedostatok zdrojov
8. Penzión pre dôchodcov - partnerstvo	2008 2010	0	0	Zemianske Sady	Šalgočka, P. Sady, Dvorníky, Bojničky	-	nerealizovaný pre nedostatok zdrojov
9. Rekonštrukcia ZŠ s MŠ - partnerstvo	2008 2010	20	5	Zemianske Sady	Pusté Sady, Šalgočka	1. REGIONÁLNY OP, os 1 vzdeláv.	zrealizovaný
10. Vybudovanie kanalizácie a rozšírenie ČOV Zemianske Sady	2010 2012	0	-	Obec	Zemianske Sady	2. OPŽP - Životné prostredie	nerealizovaný
11. Vybudovanie strediska služieb	2011 2013	0	0	Obec	Súkromní podnikatelia	6.OP KaHR os 1.5 infraštr.,	nerealizovaný
12. Podpora rozvoja individuálnej bytovej výstavby	Priebežne 2006-2015	40	0	Obec, Občania	Občania, Súkromný sektor	SFRB, Hyp. úvery, Súkromné zdroje	realizovaný, 10 nových/rekonstr. RD
13. Rozvoj výrobných aktivít s priaznivým dopadom na zamestnanosť - rozvoj remesiel a služieb, rekonštrukcia družstevnej pivnice - sýpky RaVOD Pata	Priebežne 2006-2015	20	0	Obec Podnikatelia, RaVOD Pata	Podnikatelia	súkromné zdroje	realizovaný, nové služby SZČO, rekonstr. sýpky
14. Podpora kultúrnych aktivít obce akcie podľa ročného kalendára akcií + oslava 765 výročia obce (2013)	Priebežne 2006-2015	48	24	Obec	Občianske združenia	Obecný rozpočet, donátori	realizovaný priebežne
15. Príprava miestnych projektov a regionálnych projektov	Priebežne 2006-2015	64	64	Obec	RRA Galanta, Zduž. VVC	Obecný rozpočet	realizovaný priebežne
16. Zviditeľnenie histórie a súčasnosti obce, kniha M. Košťány: Šalgočka (Kaštieľ a c.p.), 2015	Priebežne 2006-2015	6	3	Obec	OZ, kluby a krúžky, občania	Obecný rozpočet, dary	realizovaný priebežne
17. Vytvorenie podmienok pre aktivizáciu mladšej a strednej generácie v kult.-spoloč. živote	Priebežne 2006-2015	6	3	Obec	krúžky ZŠaMŠ	Obecný rozpočet	realizovaný spolu s obcami ZŠ a PS
18. Podpora SHR, spracovania ovocia a zeleniny	Priebežne 2006-2015	24	0	Obec, SHR	SHR, SZCO	6.OP KaHR os 1.2 infraštruktúra	rozvoj fy OVIN pestovanie ovocia
<b>Projekty nad rámec PHSR 2006 - 2013:</b>							
19. Odstránenie environmentálnej záťaže, orechový sad pod Vinohradmi	2013	7	2	Obec	občania	POV	revitalizácia verejných priestr.
20. Modernizácia verejného osvetlenia	2012 2013	15	15	Obec		obecný rozpočet	úspora el. energie
21. Kameraný systém I. a II. etapa	2013 2014	16	3	Obec		MV SR prevencia kriminality	kameraný systém
22. Kameraný systém s kompletným pokrytím a napoj. PZ	2015	129	0	Obec		OP PRV Opatrenie 3.4.2	zvýšenie ochrany majetku
23. Regionálne družobné dni obcí Šalgočka, Zem. Sady, Pusté Sady	2008 2015	40	16	Obec	súkr. podnik. VÚC	obecný rozp. dary, dotácia VUC (0,3)	regionálne kult. - spol. podujatie
24. Realizácia ROEP - register obnovenej evidencie pozemkov	2013 2014	30	0	Obec		MV SR projekt ROEP SR	realizovaný
25. Rekonštrukcia kultúrnej pamiatky - hrobka Appelovcov	2013	2	1,2	Obec	súkr. podnikatelia,	obecný rozpočet, dotácia MKSR (0,8)	záchrana kult.pamiatky
26. Rekonštrukcia energozdrojov KD - výmena kotlov, rozvodov kúrenia a podláh	2014 2015	9	3	Obec		dotácia MF SR na potreby obcí	odstránenie havarijného stavu
<b>SPOLU</b>	2006 2015	521	149	52,1			podrobnosti viď www.salgocka.sk
<b>z toho žiadateľ obec:</b>	2006 2015	445	149	44,5	14,9	obecný rozpočet	podrobnosti viď www.salgocka.sk

Formulár Ú 9 - Ex-post hodnotenie predchádzajúceho PHSR ( Zdroj: vlastné údaje obce )



## 2.4. SWOT analýza

SWOT analýza obsahuje analýzu silných a slabých stránok obce, jej príležitostí rozvoja a ohrození.

Prezentuje poznatky získané v analytických zisťovaniach a v hodnotiacich postupoch. Je orientovaná na ľudské zdroje, technickú infraštruktúru, občiansku infraštruktúru, životné prostredie, bývanie, ekonomiku a služby, rekreácie, šport, turizmus, cestovný ruch, históriu a kultúru.

Prezentuje výsledky makroekonomickej a sociálno-ekonomickej analýzy a zlučuje výsledky analýzy vnútorného a vonkajšieho prostredia v cieľovej oblasti.

<b>Silné stránky:</b>	<b>Slabé stránky:</b>
<ul style="list-style-type: none"><li>➤ vybavenosť obce inžinierskymi sieťami - verejný vodovod, plynofikácia, elektrina, telekom</li><li>➤ dostupné zabezpečenie základných sociálnych služieb v oblasti základného školstva a predškolskej výchovy, ambulantná zdravotná starostlivosť</li><li>➤ dostatočná dopravná dostupnosť na hlavné dopravné ťahy D1 a R1, dostupnosť mesta Sereď a krajských miest Trnava a Nitra</li><li>➤ veľmi dobré prírodné dispozície pre rozvoj rekreácie a agroturizmu, pre šport, rekreáciu a cykloturistiku</li><li>➤ udržiavané životné prostredie, zabehnutý triedený zber odpadu</li><li>➤ dostatočné priestorové kapacity a uzemným plánom pripravené lokality pre výstavbu rodinných domov vo vidieckom prostredí</li><li>➤ zaradenie obce v Rekreačnom územnom celku RUC 10 - Vinohradnícky hlohovecký rekreačný územný celok v rámci UPN – R dobré prírodné dispozície a tradície v oblasti poľnohospodárstva, ovocinárstva a vinárstva</li></ul>	<ul style="list-style-type: none"><li>➤ nevybudovaná kanalizácia s napojením na ČOV</li><li>➤ nevyhnutnosť obnovy obecných budov, KD, šatne futbalového štadióna, Dom smútku a dovybavenia verejných priestranstiev</li><li>➤ nevyhnutné rekonštrukcie povrchov MK a dobudovania chodníkov</li><li>➤ nerozvinutý agroturizmus, chýbajúce ubytovacie zariadenia, chýbajúce stravovacie zariadenia pre turizmus</li><li>➤ chýbajúce služby pre obyvateľstvo (opravy a údržba, remeslá, služby pre relax a oddych)</li><li>➤ nedostatok investičného kapitálu z vlastných zdrojov obce</li><li>➤ nepripravenosť rozvojových zámerov v agrosektore a v diverzifikácii poľnohospodárstva</li><li>➤ nutnosť riešenia trvalého zhodnocovania bioodpadu posilnením siete zberných miest a ich vybavenosti</li><li>➤ nezaradenie obce v žiadnej MAS a obmedzené možnosti zriadenia novej MAS.</li></ul>

Formulár A 5 - SWOT analýza – silné a slabé stránky



Na základe vyhodnotenia účinkov a dopadov vyššie určených silných a slabých stránok rozvoja obce boli následne formulované tieto rámcové rozvojové príležitosti v lokalite a potenciálne ohrozenia plánovaného priaznivého budúceho rozvoja obce:

<b>príležitosti:</b>	<b>ohrozenia:</b>
<ul style="list-style-type: none"><li>➤ podpora rozvoja nových podnikateľských aktivít v obci (doplnenie sortimentu služieb a remesiel)</li><li>➤ podpora budovania kapacít pre cestovný ruch a turizmus (ubytovanie a stravovanie, voľnočasové aktivity)</li><li>➤ využitie finančných zdrojov z EÚ, dotácií ŠR na obnovu verejných budov</li><li>➤ rekonštrukcia miestnych komunikácií, chodníkov a verejných priestranstiev</li><li>➤ využitie nových stavebných obvodov vymedzených v UPN na výstavbu RD</li><li>➤ priaznivý rast obyvateľstva podporou rozvoja bývania</li><li>➤ potenciál využitia diverzifikácie poľnohospodárskej výroby na umiestnenie drobných výrobných zariadení</li><li>➤ napojenie obce na turistické trasy, cyklotrasy, náučné chodníky</li><li>➤ vysoký potenciál osídľovania ako príležitosť pre rast dopytu - kvality a sortimentu miestnych služieb</li><li>➤ možnosť komplexne riešiť problematiku odkanalizovania a čistenia odpadových vôd v celej lokalite rozšírením ČOV v susednej obci Zemianske Sady</li></ul>	<ul style="list-style-type: none"><li>➤ nedostatok pracovných príležitostí v obci a následná migrácia obyvateľov</li><li>➤ pokles záujmu o bývanie v obci z titulu nedostatočného sortimentu a kvality miestnych služieb</li><li>➤ preferovanie konzumnej kultúry nad umeleckou zo strany mládeže</li><li>➤ pretrvávajúca veľká administratívna náročnosť pre získanie financií zo štátnych dotácií a z fondov EÚ</li><li>➤ časté zmeny v legislatíve, nestabilita podmienok pre financovanie obce, školstva a mamoškolskej činnosti</li><li>➤ zhoršujúci sa stav obecných stavieb (KD ŠatneTJ Dom smútku), komunikácií a chodníkov</li><li>➤ nezaujem a nedostatočná pripravenosť občanov pre rozvoj cestovného ruchu</li><li>➤ nedostatočná aktivita občanov pre pozitívne zmeny vo voľnočasovom vyžití a v službách pre cestovný ruch</li><li>➤ nezapojenie obce do MAS, nedostatočné zapojenie obce do regionálnej spolupráce</li><li>➤ neriešenie rozvojových potrieb vybudovania kanalizácie s potenciálom pripojenia na ČOV Zem. Sady</li></ul>

Formulár A 5 - SWOT analýza – príležitosti a ohrozenia

Vyššie uvedená SWOT analýza prezentuje na súčasnej úrovni poznania výsledky sociálno-ekonomickej analýzy doterajšieho vývoja obce a analýzy výsledkov a dopadov už realizovaných opatrení. Prezentuje vyvážený pohľad na minulosť, súčasnosť i na predpokladanú a reálne ovplyvniteľnú, cieľovo orientovanú budúcnosť obce.



Usporiadáním do štyroch kvadrantov predurčuje SWOT analýza východiská na formuláciu rozhodujúcich disparít a určujúcich faktorov ďalšieho vývoja a pre formulovanie konečnej aktuálnej stratégie rozvoja obce.

Tieto výsledky a východiská možno použiť i v budúcnosti pri implementácii stratégie rozvoja, resp. pri jej budúcom aktualizovaní alebo spresňovaní pre ďalšie obdobie.

SWOT analýza vytvára predpoklady, aby v rovnako prehľadnej štruktúre bola formulovaná aj stratégia budúceho vývoja obce, t.j. aby určila:

- ako zachovať, resp. rozvíjať silné stránky obce,
- ako odstraňovať, resp. eliminovať jej slabé stránky,
- ktoré z budúcich príležitostí možno využiť pre jej ďalší rozvoj,
- akými aktivitami možno čeliť očakávaným ohrozeniam jej ďalšieho rozvoja.

Zo SWOT analýzy vychádza nasledujúce určenie kľúčových disparít a hlavných faktorov rozvoja obce na nové programové obdobie.





## 2.5. Kľúčové disparity a hlavné faktory rozvoja

Za kľúčové disparity možno na základe vykonanej analýzy vo vzájomnom vzťahu považovať:

zlý technický stav obecných budov (KD, šatne TJ, Dom smútku) a ich vnútorného vybavenia vyžadujúci komplexnú rekonštrukciu	nedostatok zdrojov v rozpočte obce na komplexné ukončenie rekonštrukcie a modernizácie obecných budov a ich vnútorného vybavenia
rozšírenie sortimentu a kvality služieb pre bývanie a služieb sociálnej a zdravotnej starostlivosti, rozvoj občianskej vybavenosti a verejných služieb revitalizáciou a modernizáciou verejných budov	nedostatok zdrojov v rozpočte obce na rekonštrukciu a modernizáciu obecných budov a technickej infraštruktúry (Kanalizácia, MK a CH) podmieňujúcej rozvoj obce
profesijne orientovaná skladba obyvateľstva (externý priemysel, doplnkovo poľnohospodárstvo)	dochádzka za prácou mimo obce u cca 2/3 ekonomicky činného obyvateľstva
chýbajúce služby pre obyvateľstvo a cestovný ruch, remeselné činnosti	nedostatok miestnych pracovných príležitostí
Neúplne rozvinuté podnikateľské aktivity, podnikateľské prostredie a jeho podpora	Nepripravenosť rozvojových projektov súkromných podnikateľov a nevyužívanie cudzích zdrojov vrátane fondov EÚ
dostatočné územné dispozície pre rast bývania v rodinných domoch, dostatočné priestorové možnosti pre rozvoj chalupárstva a agroturizmu	individuálne záujmy obyvateľov, nezáujem o podnikanie v oblasti cestovného ruchu a služieb pre CR
dobré prírodné i dopravné dispozície pre návštevnosť obce a pre rozvoj cestovného ruchu	nevybudované ubytovacie a stravovacie kapacity a služby pre voľnočasové aktivity
udržiavané životné prostredie, tiché vidiecke osídlenie bez priemyselného zaťaženia	Navybudovaná kanalizácia s napojením na ČOV, nedoriešená likvidácia biologického odpadu a chýbajúce obecné kompostovisko / spoločný zberný dvor bioodpadu
Dobré miestne technické i sociálnoekonomické podmienky pre diverzifikáciu poľnohospodárskej prvovýroby	Stagnácia v príprave projektov rozvoja podnikateľského prostredia v agrosektore zo strany územných lídrov
Potreba rastu osídľovania hlavne mladými rodinami s deťmi	Nedostatok voľnočasových atrakcií, nevybavenosť verejných priestranstiev a ihrísk s nesezónnou prevádzkou

Formulár. A 2 - Kľúčové disparity - analýza príčin a dôsledkov



## Hlavné faktory rozvoja obce

Za kľúčové určujúce faktory rozvoja obce Šalgočka v programovom období 2014 – 2020 v zostávajúcich rokoch 2016 až 2020 s výhľadom do roku 2022 možno považovať:

- I. Schopnosť doriešenia financovania obnovy verejných budov, dobudovania a obnovy technickej infraštruktúry obce zo štrukturálnych fondov Európskej únie v programovom období 2014 – 2020, z dotácií vlády SR alebo iných dotačných zdrojov a rýchlosť realizácie infraštruktúrnych investičných projektov – INTENZITA OBSTARANIA EXTERNÝCH ZDROJOV FINANCOVANIA ROZVOJA INFRAŠTRUKTÚRY a VČASNOSŤ ICH VYUŽITIA.
- II. Schopnosť zabezpečiť včasnú a efektívnu prípravu rozvojových projektov obce na následné využitie Eurofondov z vlastných zdrojov vrátane doplnkových zdrojov ostatných subjektov - aktérov regionálneho rozvoja na území obce - EFEKTÍVNOSŤ VYUŽITIA VLASTNÝCH ZDROJOV OBCE NA PRÍPRAVU NÁSLEDNÉHO ČERPANIA ŠTRUKTURÁLNYCH FONDOV EÚ v programovom období 2014 – 2020 s finančnou účasťou miestnych podnikateľských a iných subjektov, resp. z komerčných úverov.
- III. Rozvoj miestnej spolupráce pri vytváraní podmienok pre rast podnikateľských aktivít podnikateľských subjektov a obyvateľov obce, domácich i zahraničných investorov na území obce v súlade so stratégiou jej rozvoja - AKTIVÁCIA SUBJEKTOV MIESTNEHO ROZVOJA K VYUŽITIU MIESTNEHO POTENCIÁLU K RASTU PODNIKATEĽSKÝCH AKTIVÍT A MIESTNEJ ZAMESTNANOSTI.
- IV. Organizačné zabezpečenie realizácie PHSR samosprávou obce regionálnou územnou spoluprácou samospráv susedných a partnerských obcí a vybraných externých regionálnych partnerov – ÚZEMNÁ SPOLUPRÁCA REGIONÁLNYCH PARTNEROV ÚZEMNÉHO ROZVOJA NA REALIZÁCII PHSR obce formou spoločných projektov v programovom období 2014 – 2020.



Pri spracovaní analytickej časti PHSR bol využitý obsah nasledovných koncepčných dokumentov:

Názov dokumentu	Platnosť dokumentu	Úroveň dokumentu	Zdroj
Stratégia Európa 2020	2014 2020	EU	<a href="http://ec.europa.eu">http://ec.europa.eu</a>
Partnerská dohoda SR / EU na r. 2014 -2020	2014 2020	NUTS I SR	<a href="http://www.mindop.sk">www.mindop.sk</a>
Národná stratégia regionálneho rozvoja SR 2020/30 (UV SR 296/2010, aktualizácia 06/2014)	2014 2030	NUTS I SR	<a href="http://www.rokovania.sk">www.rokovania.sk</a>
Analýza rozvojového potenciálu regiónov SR a ich územných rozdielov na roky 2014 2020.	2014 2020	NUTS I SR	<a href="http://www.rokovania.sk">www.rokovania.sk</a>
Stratégia hospodárskej politiky Slovenskej republiky - Slovensko 2020+	2013 2020+	NUTS I SR	<a href="http://www.rokovania.sk">www.rokovania.sk</a>
Národná stratégia rozvoja cyklistickej dopravy a cykloturistiky v SR	2014 2020	NUTS I SR	<a href="http://www.mindop.sk">www.mindop.sk</a>
Koncepcia územného rozvoja Slovenska – KURS 2011	2014 2020	NUTS I SR	<a href="http://www.mindop.sk">www.mindop.sk</a>
Operačné programy na obdobie 2014 – 2020 schválené vládou SR	2014 2030	NUTS I SR	<a href="http://www.mindop.sk">www.mindop.sk</a>
Plán hospodárskeho a sociálneho rozvoja Trnavského samosprávneho kraja 2009 – 2015, 08/2009	2009 2015	NUTS III TTSK	<a href="http://www.trnava-vuc.sk">www.trnava-vuc.sk</a>
Územný plán veľkého územného celku Trnavský kraj schválený uznesením vlády SR č. 245/1998, záväzná časť	Platný v znení zmien a doplnkov	NUTS III TTSK	<a href="http://www.trnava-vuc.sk">www.trnava-vuc.sk</a>
Územný plán regiónu Trnavského samosprávneho kraja, 12/2013 UPN – R TTSK	Návrh	NUTS III TTSK	<a href="http://www.trnava-vuc.sk">www.trnava-vuc.sk</a>
Akčný plán zamestnanosti TTSK	2005 2015	NUTS III TTSK	<a href="http://www.trnava-vuc.sk">www.trnava-vuc.sk</a>
Plán budovania verejných kanalizácií v TTSK	2008 2015	NUTS III TTSK	<a href="http://www.trnava-vuc.sk">www.trnava-vuc.sk</a>
Krajinno – ekologický plán Trnavského samosprávneho kraja	2013 2020	NUTS III TTSK	<a href="http://www.trnava-vuc.sk">www.trnava-vuc.sk</a>
Vodný plán SR - MŽP SR, december 2009	2009 2015	NUTS I SR	<a href="http://www.enviro.gov.sk">www.enviro.gov.sk</a>

Formulár Ú 8 - Zoznam analyzovaných koncepčných dokumentov (Zdroj:vlastné spracovanie)



### **3. STRATÉGIA ROZVOJA OBCE**

#### **Vízia obce**

Šalgočka – obec príťažlivá pre bývanie formou vidieckych sídiel - rodinných domov, pre relax a oddych v čistom prírodnom prostredí s dostupným komplexom služieb pre jej obyvateľov a so širokým komplexom služieb v oblasti športu, cykloturistiky a cestovného ruchu pre návštevníkov obce, ekonomicky stabilizovaná prevádzkami malých podnikov a poľnohospodárstvom.

#### **Motto obce**

Domov je miesto, kam sa každý rád vracia. Urobme z našej obce takéto miesto, aby každý občan aj návštevník našiel v nej to, čo potrebuje a očakáva.



### 3.1. Vízia rozvoja obce, ciele a priority

**Strategickým cieľom** obce na programové obdobie 2014 – 2020 je **zabezpečiť vyvážený trvalo udržateľný hospodársky, sociálny a environmentálny rozvoj obce s cieľom naplnenia formulovanej vízie** obce postupne do roku 2020.

Víziou je vybudovať obec príťažlivú pre bývanie formou prímestských vidieckych sídiel v čistom prírodnom prostredí s dostupnými službami pre obyvateľov i návštevníkov obce, ekonomicky stabilizovaná prevádzkou poľnohospodárskej prvovýroby, malými a strednými podnikmi s výrobou ekologicky nezaťažujúcou územie a službami pre obyvateľstvo, cestovný ruch a rast kvality života a životného prostredia.

#### Špecifické ciele

Pre naplnenie strategickej vízie a dosiahnutie strategického cieľa rozvoja obce sú definované špecifické ciele rozvoja v troch prioritných rozvojových oblastiach:

<b>Prioritná rozvojová oblasť 1.</b>	<b>Hospodársky rozvoj</b>
<b>Prioritná rozvojová oblasť 2.</b>	<b>Sociálny rozvoj</b>
<b>Prioritná rozvojová oblasť 3.</b>	<b>Environmentálny rozvoj</b>

*Formulár S 1.1. – Prioritné rozvojové oblasti (Zdroj: vlastné spracovanie)*

Budúci trvale udržateľný hospodársky, sociálny a environmentálny rozvoj obce bude zabezpečený v jednotlivých prioritných oblastiach naplnením týchto špecifických cieľov:

Cieľ 1	Rozvoj hospodárstva a miestneho ekonomického potenciálu dosiahnuť:  - rastom vlastných zdrojov obce a ich prednostným používaním na prípravu projektov k využitiu externých zdrojov financovania, hlavne eurofondov  - dobudovaním technickej infraštruktúry obce a zabezpečením obnovy a rekonštrukcie obecných budov pre ich ekonomické využívanie  - podporou tvorby miestnych podnikateľských kapacít zvyšujúcich miestnu zamestnanosť, kvalitu a sortiment služieb pre obyvateľstvo	Prioritná oblasť 1: Hospodársky rozvoj
--------	--	---

*Formulár. S 1.2. – Ciele rozvoja (Zdroj: vlastné spracovanie)*



Cieľ 2	<p>Sociálny rozvoj obce a revitalizáciu spoločenského života v obci zabezpečiť :</p> <ul style="list-style-type: none"><li>- rozširovaním služieb pre bývanie, relax a oddych a zaistením dostupnosti služieb sociálnej a zdravotnej starostlivosti</li><li>- podporou rozvoja vzdelania, kultúry a ľudových tradícií, podporou ľudovej tvorivosti, zručností, tradícií a remesiel,</li><li>- podporou osídľovania a rozvoja bývania vo vidieckych sídlach</li></ul>	Prioritná oblasť 2: Sociálny rozvoj
Cieľ 3	<p>Rozvoj životného prostredia a kvality života v obci zabezpečiť:</p> <ul style="list-style-type: none"><li>- dobudovaním environmentálnej technickej infraštruktúry a prehĺbenia účinnosti systému seperovaného zberu odpadov</li><li>- podporou využívania OZE a lepším zhodnocovaním energetických zdrojov, surovín a odpadov</li><li>- zlepšovaním vybavenosti územia pre oddych, turizmus a cestovný ruch a podporou budovania infraštruktúry cestovného ruchu, prednostne formou spoločných rozvojových projektov v regióne</li></ul>	Prioritná oblasť 3: Environmentálny rozvoj a regionálna spolupráca

*Formulár S 1.2. – Ciele rozvoja (Zdroj: vlastné spracovanie) - pokračovanie*

Ciele rozvoja obce budú v programovom období zabezpečované príslušnými opatreniami a aktivitami na úrovni:

- a) investičných rozvojových zámerov ( na úrovni projektovej dokumentácie)
- b) investičných rozvojových projektov (na úrovni investičných prác a dodávok)
- c) neinvestičných plánovacích aktivít (PHSR, UPN a pod.)
- d) organizačných aktivít (rozhodnutia samosprávy, rozpočtové opatrenia, VZN)
- e) komunitných aktivít (spolky a združenia, regionálna spolupráca)
- f) iných aktivít (zhromaždenia, spoločenské, kultúrne a športové akcie a pod.)

realizovaných na území obce samosprávou, občanmi, vrátane občianskych združení, klubov a spolkov, ako aj ekonomicky činnými subjektami – podnikmi a podnikateľmi, živnostníkmi, samostane hospodáriacimi roľníkmi a ostatnými aktérmi regionálneho rozvoja na území obce.



### 3.2. Opatrenia a aktivity

Naplnenie vytýčených cieľov rozvoja obce bude v programovom období 2014 – 2020 v rokoch 2015 – 2020 s výhľadom do roku 2022 zabezpečené nasledujúcimi opatreniami:

#### **Prioritná oblasť 1: Hospodársky rozvoj**

Cieľ 1: Rozvoj hospodárstva a miestneho ekonomického potenciálu

Tento cieľ dosiahnuť:

- 1.1. rastom vlastných zdrojov s ich prednostným použitím na prípravu projektov k využitiu externých zdrojov financovania, hlavne eurofondov ale aj dotácií, darov, zbierok občanov,
- 1.2. dobudovaním technickej infraštruktúry obce a zabezpečením obnovy a rekonštrukcie obecných budov a revitalizácie majetku obce
- 1.3. podporou tvorby miestnych podnikateľských kapacít zvyšujúcich zamestnanosť a kvalitu i sortiment služieb,

Opatrenia na dosiahnutie cieľa (zoradené podľa poradia dôležitosti):

- Opatrenie 1.1. Rast tvorby vlastných zdrojov a optimálne využívanie externých finančných zdrojov, dotácií, fondov EÚ na realizáciu rozvojových projektov obce (programové riadenie rozvoja obce podľa UPN a PHSR, tvorba akčného plánu realizácie PHSR a jeho priebežná aktualizácia, obstaranie PD a príprava rozvojových projektov, regionálna a partnerská spolupráca)
- Opatrenie 1.2. Dobudovanie a revitalizácia technickej infraštruktúry podporujúcej rozvoj obce (rekonštruovať resp. dobudovať miestne komunikácie a chodníky vrátane parkovacích plôch, rekonštrukcia a modernizácia obecných budov a ich využitie na skvalitnenie služieb pre obyvateľstvo i návštevníkov obce)
- Opatrenie 1.3. Podpora súkromného sektora - rozvoja miestnych podnikateľských kapacít zvyšujúcich miestnu zamestnanosť, kvalitu a sortiment služieb pre obyvateľov a návštevníkov (podpora rozvoja malého a stredného podnikania s orientáciou na chýbajúce služby, na rozvoj remeselných a umeleckých živností, na ubytovanie a reštauračné služby pre cestovný ruch, podpora zavádzania nových technológií a inovácií v súkromnom sektore, podpora pôdohospodárstva a rozvoja vidieka pri diverzifikácii miestneho agrosektora)





## **Prioritná oblasť 2: Sociálny rozvoj**

Cieľ 2: Sociálny rozvoj obce a revitalizácia spoločenského života

Tento cieľ zabezpečiť :

- 2.1. obnovou a rozvojom infraštruktúry služieb občanom, osobitne služieb pre bývanie a služieb sociálnej a zdravotnej starostlivosti,
- 2.2. podporou rozvoja vzdelania, kultúry a ľudových tradícií, tvorivosti, zručností a remesiel, posilňovaním aktivít miestnych spolkov a združení a ich účasti na kultúrnom a spoločenskom živote v obci,
- 2.3. podporou osídľovania, rozvoja bývania vo vidieckych sídlach a výstavbou nájomných bytov pre mladé rodiny s deťmi s potenciálom ekonomickej a sociálnej stabilizácie na území obce.

Opatrenia na dosiahnutie cieľa (zoradené podľa poradia dôležitosti):

- Opatrenie 2.1. Rozširovanie služieb pre bývanie a posilnenie dostupnosti služieb sociálnej a zdravotnej starostlivosti, rozvoj občianskej vybavenosti a verejných služieb s cieľom revitalizácie kultúrneho a spoločenského centra obce
- Opatrenie 2.2. Podpora rozvoja informovanosti, vzdelávania, kultúry a ľudových tradícií aktivitami samosprávy, spolkov, OZ a NO (rozvoj kultúry, kultúrnych činností a služieb, vrátane rozvoja umeleckých činností, starostlivosti o kultúrne dedičstvo a o obnovu a revitalizáciu pamiatkového fondu. Budovanie kapacít partnerskej spolupráce k prehĺbovaniu a šíreniu kultúrnych tradícií a umenia v spolkovej záujmovej a športovej činnosti všetkých skupín obyvateľov, osobitne mladej generácie. Podpora ľudovej tvorivosti, zručností a remesiel, tvorivých dielní, ľudového umenia a trhovníctva na báze ročného kalendára akcií a aktivít obce, miestnych spolkov, OZ a klubov, partnerských obcí).
- Opatrenie 2.3 Podpora a rozvoj bytovej výstavby v RD a osídľovania územia (podpora výstavby rodinných domov v stavebných obvodoch podľa UPN, podpora rekonštrukcie a obnovy rodinných domov v zástavbe vrátane budovania IS v nových stavebných obvodoch vrátane MK, prístupových chodníkov, parkovania a oddychovej zóny).



### **Prioritná oblasť 3: Environmentálny rozvoj**

Cieľ 3 Rozvoj životného prostredia a kvality života v obci

Zabezpečiť (prednostne formou spoločných rozvojových projektov v regióne) :

- 3.1. Dobudovaním environmentálnej technickej infraštruktúry,
- 3.2. Lepším zhodnocovaním energetických zdrojov, surovín a odpadov
- 3.3. Zlepšovaním vybavenosti územia pre oddych a turizmus revitalizáciou verejných priestranstiev a podporou budovania infraštruktúry cestovného ruchu, regionálna spolupráca

Opatrenia na dosiahnutie cieľa (zoradené podľa poradia dôležitosti):

- Opatrenie 3.1. Dobudovanie environmentálnej technickej infraštruktúry a realizácia opatrení na ochranu a tvorbu životného prostredia a na obmedzovanie vplyvov poškodzujúcich životné prostredie (Vybudovanie kanalizácie s napojením na ČOV Zemianske Sady, vybudovanie zberného dvora odpadov, resp. účasť na spoločnom projekte siete zberných dvorov odpadov v lokalite s cieľom zvyšovania účinnosti separovaného zberu odpadov a zhodnocovania bioodpadu, prevencia vzniku divokých skládok, ochrana pred povodňami, environmentálne vzdelávanie).
- Opatrenie 3.2. Lepšie zhodnocovanie energetických zdrojov, surovín a odpadov, podpora podpora efektívneho využívania prírodných zdrojov ( podpora zhodnocovania bioodpadu, osвета a podpora využívania OZE - obnoviteľných zdrojov energie na vykurovanie a zvyšovanie energetickej sebestačnosti, znižovanie energetickej náročnosti obecných budov, zatepľovanie, využívanie obnoviteľných zdrojov).
- Opatrenie 3.3. Zlepšovať vybavenosť územia pre oddych a turizmus revitalizáciou verejných priestranstiev a podporou budovania infraštruktúry cestovného ruchu. Regionálna spolupráca. (verejnoprospešné stavby podporujúce rozvoj regiónu - revitalizácia verejných priestranstiev, budovanie verejnej zelene a oddychovej zóny. Podpora regionálnych aktivít rozvoja cestovného ruchu a turizmu, účasť na aktivitách, podpora miestnych združení. Vybudovanie tematických náučných chodníkov - turistický, ľudových tradícií, historický a pod. s ich pripojením na turistické trasy a cyklotrasy v regióne, resp. do regionálnej siete – spoločné projekty z rozpočtu OZ, ZO)



Rekapitulácia Prioritných oblastí a navrhovaných opatrení je nasledovná:

Prioritná oblasť
I. Hospodársky rozvoj
II. Sociálny rozvoj
III. Environmentálny rozvoj
Opatrenie
I. Hospodársky rozvoj
Opatrenie 1.1. Rast tvorby vlastných zdrojov a optimálne využívanie externých finančných zdrojov, dotácií, fondov EÚ na realizáciu rozvojových projektov obce
Opatrenie 1.2. Dobudovanie, obnova a revitalizácia technickej infraštruktúry podporujúcej rozvoj obce
Opatrenie 1.3. Podpora rozvoja miestnych podnikateľských kapacít zvyšujúcich miestnu zamestnanosť, kvalitu a sortiment služieb pre obyvateľov a návštevníkov
II. Sociálny rozvoj
Opatrenie 2.1. Rozširovanie služieb pre bývanie a dostupnosti služieb sociálnej a zdravotnej starostlivosti, rozvoj občianskej vybavenosti a verejných služieb
Opatrenie 2.2. Podpora rozvoja informovanosti, vzdelávania, kultúry a ľudových tradícií aktivitami samosprávy, spolkov, OZ a NO
Opatrenie 2.3. Rozvoj výstavby rodinných domov a vidieckych sídiel, podpora osídľovania územia
III. Environmentálny rozvoj
Opatrenie 3.1. Dobudovanie environmentálnej technickej infraštruktúry a realizácia opatrení na ochranu a tvorbu ŽP a obmedzovanie vplyvov poškodzujúcich ŽP
Opatrenie 3.2. Lepšie zhodnocovanie energetických zdrojov, surovín a odpadov, podpora efektívneho využívania OZE
Opatrenie 3.3. Podpora a rozvoj infraštruktúry cestovného ruchu a turizmu revitalizáciou verejných priestranstiev a podporou budovania kapacít služieb cestovného ruchu v súkromnom sektore, regionálna spolupráca.

Formulár S 1.3. – Prioritné oblasti a Opatrenia - prehľad (Zdroj: vlastné spracovanie)



### 3.3. Postupnosť a etapy realizácie PHSR

Hierarchia cieľov v štruktúre programu hospodárskeho a sociálneho rozvoja obce je nasledovná:

V í z i a			
Zemianske Sady – obec príťažlivá pre bývanie v čistom prírodnom prostredí na vidieku, s primeraným zdravotným a sociálnym zabezpečením pre jej obyvateľov a komplexom služieb v oblasti rekreácie a cestovného ruchu pre návštevníkov obce, ekonomicky stabilizovaná prevádzkami malých podnikov pôsobiacimi v poľnohospodárstve a v službách pre obyvateľstvo a cestovný ruch.			
1. Prioritná oblasť Hospodársky rozvoj		2. Prioritná oblasť Sociálny rozvoj	3. Prioritná oblasť Environmentálny rozvoj
Cieľ 1.  Rozvoj hospodárstva a miestneho ekonomického potenciálu		Cieľ 2.  Sociálny rozvoj obce a revitalizácia spoločenského života	Cieľ 3.  Rozvoj životného prostredia a kvality života v obci, regionána spolupráca
stupeň	Dôležitosť realizácie opatrení:		
1.	Opatrenie 1.2.		
2.	Opatrenie 1.1.	Opatrenie 2.1.	Opatrenie 3.1
3.	Opatrenie 1.3.	Opatrenie 2.2.	Opatrenie 3.2.
4.		Opatrenie 2.3.	Opatrenie 3.3.

Formulár S 2 - Tabuľka strategických cieľov a opatrení (Zdroj: vlastné spracovanie)

Podľa hodnotenia možných rizík stagnácie rozvoja obce a dopadov nerealizovania opatrení na žiaduci postupný a vyvážený rozvoj obce, javí sa najdôležitejším Opatrenie č. 1.2. Dobudovanie, obnova a revitalizácia technickej infraštruktúry podporujúcej rozvoj obce. Realizáciou tohoto opatrenia vytvára obec základné podmienky pre napĺňanie plánovaného rozvojového funkčného využitia územia ako osídlenia s prioritnou funkciou vidieckeho bývania v rekreačnej krajinnej štruktúre. Rozvojové projekty navrhované v rámci tohoto opatrenia zabezpečujú odstránenie disparít medzi plánovaným rozvojom osídlenia a kvalitou bývania v podmienkach zastaralej technickej infraštruktúry. Ich realizáciou sa vytvárajú podmienky pre trvalý rast osídľovania cieľovou skupinou mladých rodín s deťmi.



O stupeň nižšiu dôležitosť realizácie majú tri opatrenia: opatrenie č. 1.1. zamerané na programové riadenie rozvoja obce a cieľové obstarávanie a využívanie vlastných i cudzích zdrojov, opatrenie 2.1. rozširovanie služieb pre bývanie a dostupnosti služieb sociálnej a zdravotnej starostlivosti, rozvoj občianskej vybavenosti a verejných služieb a opatrenie č. 3.1., obsahom ktorého je dobudovanie environmentálnej infraštruktúry.

Na treťom stupni dôležitosti realizácie sú opatrenia č. 1.3., 2.2. a 3.3., obsahom ktorých je podpora rozvoja miestnych podnikateľských kapacít zvyšujúcich miestnu zamestnanosť, kvalitu a sortiment služieb pre obyvateľov a návštevníkov, podpora rozvoja informovanosti, vzdelávania, kultúry a ľudových tradícií aktivitami samosprávy, spolkov, OZ a NO ako aj podpora a rozvoj infraštruktúry cestovného ruchu a turizmu revitalizáciou verejných priestranstiev a podporou budovania kapacít služieb cestovného ruchu v súkromnom sektore, a regionálna spolupráca.

Na štvrtom stupni dôležitosti sú opatrenia č. 2.3. rozvoj výstavby rodinných domov a vidieckych sídiel, podpora osídľovania územia a č. 3.2. zamerané na lepšie zhodnocovanie energetických zdrojov, surovín a odpadov, podpora efektívneho využívania OZE. Vzhľadom na dobré podmienky vytvorené obcou pre oblasť rozvoja bývania opatrenia skupiny 2.3. sú samonosné a vyžadujú zvláštnu podporu len v koordinácii výstavby inžinierskych sietí MK a CH, základné podmienky pre ich realizáciu sú zabezpečované územným plánom obce.

Opatrenia	Prioritné oblasti	Postupnosť realizácie opatrení - filozofia rozvoja obce - ETAPY			
		1. ETAPA	2. ETAPA	3. ETAPA	4. ETAPA
Opatrenie 1.1. Rast tvorby vlastných zdrojov a optimálne využívanie externých zdrojov, dotácií a fondov EÚ	PO 1. Hospodársky rozvoj				
Opatrenie 1.2. Dobudovanie, obnova a revitalizácia technickej infraštruktúry podporujúcej rozvoj obce					
Opatrenie 1.3. Podpora rozvoja miestnych podnikat. kapacít zvyšujúcich miestnu zamestnanosť, kvalitu a sortiment služieb					
Opatrenie 2.1. Rozširovanie služieb pre bývanie a dostupnosti služieb sociál. a zdravotnej starostlivosti, rozvoj obč. vybav a VS	PO 2. Sociálny rozvoj				
Opatrenie 2.2. Podpora informovanosti, vzdelávania, rozvoja kultúry a ľudových tradícií aktivitami samosprávy, OZ a NO					
Opatrenie 2.3. Rozvoj výstavby rodinných domov a vidieckych sídiel, podpora osídľovania územia					
Opatrenie 3.1. Dobudovanie environmentálnej technickej infraštruktúry, realizácia opatrení na rast kvality života a ŽP	PO 3. Environ- mentálny rozvoj				
Opatrenie 3.2. Lepšie zhodnocovanie energet. zdrojov, surovín a odpadov, podpora efektívneho využívania OZE					
Opatrenie 3.3. Zlepšenie vybavenosti územia pre oddych a turizmus revitalizáciou verejných priestranstiev a podporou budovania infraštruktúry cest. ruchu, regionálna spolupráca					

Formulár S 2b – Filozofia postupnosti implementácie opatrení (zdroj: vlastné spracovanie)



## 4. ROZVOJOVÉ PROJEKTY

### 4.1. Popis a obsah rozvojových projektov

Opatrenia číslo 1.1. až 1.3., 2.1. až 2.3. a 3.1 až 3.3., sú navrhnuté na zabezpečenie vytýčených cieľov rozvoja obce v programovom období 2014 – 2020 na roky 2016 až 2020 s výhľadom do roku 2022 v určených prioritných oblastiach 1., 2. a 3.

Budú realizované prostredníctvom týchto foriem investičných a neinvestičných aktivít zo strany samosprávy obce, jej partnerov a ostatných aktérov regionálneho rozvoja v území:

- a) investičných rozvojových zámerov ( na úrovni projektovej dokumentácie)
- b) investičných rozvojových projektov (na úrovni investičných prác a dodávok)
- c) neinvestičných plánovacích aktivít (PHSR, UPN a pod.)
- d) organizačných aktivít (rozhodnutia samosprávy, rozpočtové opatrenia, VZN)
- e) komunitných aktivít (spolky a združenia)
- f) iných aktivít (zhromaždenia, spoločenské, kultúrne a športové akcie a pod.)

Na základe vykonanej SWOT analýzy, stanovených cieľov rozvoja a formulovaných opatrení na ich dosiahnutie, je stratégia rozvoja obce založená na úspešnej príprave a realizácii nasledovných rozvojových projektov a aktivít:

1. Neinvestičné aktivity zamerané na vykonávanie podporných činností pre investičný rozvoj obce, obstarávanie technickej dokumentácie a povoľovania stavieb, prípravu žiadostí o dotácie a obstarávanie finančných zdrojov, pre správu územia a majetku obce, inicializáciu a koordináciu rozvojových aktivít podnikateľských subjektov, občanov a ich združení v území a územnú spoluprácu v regióne i v rámci regionálnych rozvojových stratégií okresu Galanta a TTSK. Tieto aktivity je vhodné riadiť akčným plánom realizácie PHSR, čím bude zabezpečené priebežné riadenie, kontrola, hodnotenie a aktualizácia PHSR.
2. Investičné aktivity zabezpečované prostredníctvom investičných alebo organizačných rozvojových projektov obce v rokoch 2015 – 2020.



Aktivity a projekty sú nižšie rámcovo popísané a priradené k jednotlivým opatreniam, k potenciálnym zdrojom financovania, potenciálnym partnerom. Prednostne sú ako zdroje financovania uvádzané zdroje z operačných programov nového programového obdobia a doplnkovo alebo alternatívne iné potenciálne dostupné zdroje (viaczdrojový model financovania).

Podrobne viď projekty Formulár P: Plán rozvojových projektov a aktivít:

Rozvojové projekty obce Šalgotčka na roky 2016 - 2020	Roky realizácie	Náklady (tis.EUR)	Koordinátor	Partneri	Zdroje financovania	Opatrenie
1. Aktualizácia PHSR obce na roky 2016 - 2020 (+2)	01/2016 04/2016	0,4	Obec	ZDR VVC	Obecný rozpočet	1.1.
2. Zmeny a doplnky UPN 01/2016	01/2015 06/2016	2	Obec	vybraný dodávateľ	Obecný rozpočet	1.1.
3. Doplnenie digitálneho kamerového systému s napojením na PZ	08/2016 10/2016	15	Obec		OP PRV Opatrenie 3.4.2	1.2.
4. Rekonštrukcia a dobudovanie chodníkov, záchytných parkovísk a autobusových zastávok na hlavnej ceste (0,3 km)	09/2016 08/2017	75	Obec	TTSK	Dotácia UV SR / alt. OP KŽP / OP PRV	1.2.
5. Revitalizácia územia - rekreačná vodná plocha Igmál	10/2016 06/2018	60	súkr. investor	obec	OP PRV, doplnkovo súkr. zdroje PO, FO	1.3.
6. Výstavba RD stavebný obvod za Kostolom (II.etapa 8 RD)	07/2016 12/2018	640	Obec	FO, PO	Súkromné zdroje doplnkovo ŠFRB	2.3.
7. Rekonštrukcia Domu smútku	07/2017 10/2017	15	Obec	FO, OZ	Dotácia MF SR z VL obecný rozpočet (10%)	2.1.
8. Rekonštrukcia verejného vodovodu (4 km), skvalitnenie zásobovania pitnou vodou	07/2017 08/2018	120	Obec	ZSVaK	OP KŽP / Envirofond / OP PRV	1.2.
9. Rekonštrukcia a modernizácia KD, zníženie energet. náročnosti verejných budov, využitie OZE (zníženie stropov, modernizácia tepelných zdrojov, solárne kolektory)	09/2017 06/2018	160	Obec		OP PRV / alt. OP KŽP	3.2.
10. Obnova a dovybavenie verejných priestranstiev – spoločenská záhrada za budovou KD a OU (pódium, tanečný parket, lavičky, zeleň)	07/2017 11/2017	40	Obec		OP PRV, POV, alt. OP KŽP	3.3.
11. Diversifikácia prevádzok agrosektora k vyššiemu zhodnocovaniu agroproduktov vrátane ich predaja, rozvoj miestnej zamestnanosti	10/2017 10/2020	100	súkr. investor	vybraný záujemca SZČO/SHR	OP PRV, doplnkovo súkr. zdroje PO, FO, SZČO, SHR	1.3.
12. Obnovenie lyžiarskej umelej plochy na Igmáli	08/2017 12/2020	80	súkr. investor	obec	OP PRV, doplnkovo súkr. zdroje PO, FO	1.3.
13. Vybudovanie spoločného zberného dvora bioodpadu, resp. účasť na spoločnom projekte siete zberných dvorov odpadov v rámci OZ	08/2017 04/2020	100	OS Komplex	Obec, Puste Sady, Zem. Sady	OP KŽP, alternatívne OP PRV, rozpočet OZ	3.1.
14. Vybudovanie prístrešku pre divákov v areáli Futbalového štadióna	08/2017 11/2019	15	Obec	TJ, súkromný sektor	MF SR DVL, doplnkovo Obecný rozpočet	2.1.
15. Vybudovanie kanalizácie (4km) s napojením na ČOV Zemianske Sady (0,5 km) a rozšírenie ČOV o 450 EO	08/2018 11/2020	1255	Obec	obec Zem. Sady	OP KŽP, Envirofond, Obecný rozpočet (5%)	3.1.
16. Rekonštrukcia areálu kúrie Appelovcov, zriadenie prevádzky služieb s cieľom podpory miestnej zamestnanosti	09/2018 12/2021	120	súkr. investor	obec	OP PRV, OP KŽP, súkromné zdroje	1.3.
17. Rekonštrukcia miestneho rozhlasu (modernizácia 30 prenosových bodov)	09/2019 11/2019	15	Obec		OP PRV, alt. Dot. MF SR, obecný rozpočet (10%)	2.1.



**PHSR OBCE ŠALGOČKA 2016 - 2020**

18. Revitalizácia verejných priestranstiev - parková plocha, fontána a oddychová zóna pod kostolom	08/2019 11/2019	30	Obec	FO, NO	OP PRV, POV, alt. OP KŽP	3.3.
19. Rekonštrukcia siete povrchových odvodňovacích kanálov 3 km	07/2019 10/2021	180	Obec		OP PRV, POV, alt. OP KŽP	1.2.
20. Rekonštrukcia MK (2km) a chodníkov (1km) mimo hlavnej cesty I. etapa	09/2018 12/2019	350	Obec		OP PRV, alt. OP KŽP	1.2.
21. Revitalizácia verejných budov - šatní Futbalového areálu (šikmá strecha, zateplenie fasády, rozvody vody a elektro, OZE)	06/2018 10/2020	50	Obec	TJ, súkromný sektor	OP PRV, doplnkovo Obecný rozpočet	3.2.
22. Vybudovanie multifunkčného ihriska v areáli Futbalového štadióna a verejného priestranstva pre športové a kultúrne podujatia	05/2019 11/2020	60	Obec	TJ, Poľnohospodár	MF SR, alt. OP PRV	2.1.
23. Rekonštrukcia oplotenia cintorína a dobudovanie parkovacích miest	07/2020 11/2020	15	Obec		dotácia MF SR, alt. POV, obecný rozpočet (10%)	1.2.
24. Revitalizácia verejných priestranstiev - informačný systém obce (informačné body a infotabule pre cest. ruch, označenie ulíc)	08/2020 10/2020	20	Obec		OP PRV	3.3.
25. Rekonštrukcia MK (2km) a chodníkov (1km) mimo hlavnej cesty II. etapa	09/2020 12/2022	350	Obec		OP PRV, alt. OP KŽP	1.2.
26. Zvyšovanie účinnosti systému separ. zberu odpadov - zahustenie kontajnerov, obnova a doplnenie techniky na údržbu verejnej zelene	Priebežne 07/2016 12/2020	45	Obec	Komplex	Environmentálny fond, OP KŽP, Obecný rozpočet	3.1.
27. Výstavba a rekonštrukcia RD v zástavbe – 10 RD, Začatie výstavby RD v nových stavebných obvodoch podľa potreby	Priebežne 06/2016 12/2022	800	Obec	súkromný sektor	SFRB, Hyp. úvery, súkr. zdroje FO	2.3.
28. Výstavba RD stavebný obvod za Kostolom (III. etapa 37 RD z toho výstavba 14 RD do r. 2022 + IS a odvodňovací kanál 200 m)	Priebežne 07/2018 12/2022	1320	Obec	FO, PO	Súkromné zdroje doplnkovo ŠFRB	2.3.
29. Regionálna spolupráca, Budovanie náučných chodníkov (vinársky, historický), vyznačenie turistických trás a zapojenie do regionsiete	Priebežne 07/2017 12/2020	30	Obec	susedné obce, OZ	OP PRV 7.5, doplnkovo Obecný rozpočet	3.3.
30. Spoločný projekt Cyklotrasa Sered' - Šalgotčka - Hlohovec mimo ochrannej hrádze Váhu s prepojením na Rumanovú a Sasinkovo	Priebežne 07/2017 12/2020	50	OZ "cyklo-trasy"	susedné obce, OZ	OP PRV 7.5, POD, doplnkovo Obecný rozpočet	3.3.
31. Podpora obnovy kultúrnych pamiatok na území obce (kúria, sýpka, hrobka Apelovcov, socha sv. Zigmunda, Kostol sv. Terézie a.i.)	06/2018 12/2020	20	Obec	majitelia, Farský úrad	súkr. zdroje, OP PRV 7.5, dary, dopln. obecný rozpočet	2.2.
32. Priebežná kontrola a aktualizácia PHSR, implementácia Akčných plánov	Priebežne 04/2016 12/2020	5	Obec	Občania, OZ	Obecný rozpočet	1.1.
33. Príprava rozvojových projektov obce a účasť na regionálnych projektoch	Priebežne 04/2016 12/2020	10	Obec	Občania, PO, FO, OZ, NO, ŠK	Obecný rozpočet, dary	1.1.
34. Podpora občianskych združení v rozvoji kultúrnych aktivít na území obce (miestnych tradícií a umenia) aktivitami miestnych spolkov a združení podľa ročného kalendára akcií	Priebežne 04/2016 12/2020	15	Obec	OZ, JDS, Spolky, PO, FO	Obecný rozpočet, dotácie MK/UV SR, dary	2.2.
35. Podpora voľnočasových, športových a turistických aktivít na území obce a činnosti športových klubov a záujmových združení (poľovníctvo, rybárstvo a pod.)	Priebežne 04/2016 12/2020	15	Obec	OZ, NO, TJ	Obecný rozpočet, dotácie MŠVV/UV SR, dary	2.2.
36. Zviditeľnenie histórie a súčasnosti obce - tlačoviny, propagácia, monografie	Priebežne 04/2016 12/2020	10	Obec	Občania, PO, FO, OZ, NO	Obecný rozpočet, dotácie MK/UV SR, dary	2.2.
SPOLU		6187,4				

Formulár P - Plán rozvojových projektov a aktivít (Zdroj: Vlastné spracovanie)



**Kľúčový rozvojový projekt** pre zaistenie ďalšieho trvale udržateľného a vyváženého rozvoja obce ale i lokality zahŕňajúcej i katastre susedných obcí Pusté Sady a Šalgočka je v dlhodobom výhľade rozvojový projekt č. 15. Vybudovanie kanalizácie (4km) s napojením na ČOV Zemianske Sady (0,5 km) a rozšírenie ČOV o 450 EO.

Aj ďalšie rozvojové projekty obce podporujú a rozvíjajú svojim obsahom žiaduci súbeh lokálneho a regionálneho významu a dopadu projektov na rozvoj územia obce i regiónu. Mimoriadny prínos pre rozvoj územia a podporu jeho plánovaného funkčného využitia v rámci KURS na rast kvality životného prostredia má projekt č. 13. Vybudovanie spoločného zberného dvora bioodpadu, navrhovaný prednostne ako spoločný projekt vybudovania siete zberných dvorov odpadov. Priaznivý regionálny dopad a prínos pre skvalitnenie života v lokalite i v regióne budú mať rozvojové projekty súkromného podnikateľského sektora č. 5, 11, 12 a 16 zamerané na podporu cestovného ruchu, rozvoj miestnej zamestnanosti a kvality života v území.

Vkladom obce do spoločného rozvoja územia regiónu na princípe partnerstiev a dlhodobej spolupráce sú navrhnuté rozvojové projekty budovania cyklotrás, náučných a tematických chodníkov s ich zapojením do regionálnych sietí (projekty č. 29 a 30).

Piradenie rozvojových projektov k navrhovaným opatreniam v jednotlivých prioritných oblastiach 1., 2. a 3. je nasledovné, viď Formulár P1:

Opatrenie	Projekt/Aktivita (číslo a názov projektu z formulára P)	Prioritná oblasť
Opatrenie 1.1. Rast tvorby vlastných zdrojov a optimálne využívanie externých zdrojov, dotácií a fondov EÚ na realizáciu rozvojových projektov obce	1. Aktualizácia PHSR obce na roky 2016 - 2020 (+2)	Hospodársky rozvoj
	2. Zmeny a doplnky UPN 01/2016	
	32. Priebežná kontrola a aktualizácia PHSR, implementácia Akčných plánov	
	33. Príprava rozvojových projektov obce a účasť na regionálnych projektoch	
Opatrenie 1.2. Dobudovanie, obnova a revitalizácia technickej infraštruktúry podporujúcej rozvoj obce	3. Doplnenie digitálneho kamerového systému s napojením na PZ	
	4. Rekonštrukcia a dobudovanie chodníkov, záchytných parkovísk a autobusových zastávok na hlavnej ceste (0,3 km)	
	8. Rekonštrukcia verejného vodovodu (4 km), skvalitnenie zásobovania pitnou vodou	
	19. Rekonštrukcia siete povrchových odvodňovacích kanálov 3 km	
	20. Rekonštrukcia MK (2km) a chodníkov (1km) mimo hlavnej cesty I. etapa	
	23. Rekonštrukcia oplotenia cintorína a dobudovanie parkovacích miest	
	25. Rekonštrukcia MK (2km) a chodníkov (1km) mimo hlavnej cesty II. etapa	
Opatrenie 1.3. Podpora rozvoja miestnych	5. Revitalizácia územia - rekreačná vodná plocha Igmal	



podnikateľských kapacít zvyšujúcich miestnu zamestnanosť, kvalitu a sortiment služieb pre obyvateľov a návštevníkov	11. Diverzifikácia prevádzok agrosektora k vyššiemu zhodnocovaniu agroproduktov vrátane ich predaja, rozvoj miestnej zamestnanosti	
	12. Obnovenie lyžiarskej umelej plochy na Igmáli	
	16. Rekonštrukcia areálu kúrie Appelovcov, zriadenie prevádzky služieb s cieľom podpory miestnej zamestnanosti	
<b>Prioritná oblasť 1.</b>	<b>Hospodársky rozvoj</b>	
Opatrenie 2.1. Rozširovanie služieb pre bývanie a dostupnosti služieb sociálnej a zdravotnej starostlivosti, rozvoj občianskej vybavenosti a verejných služieb	7. Rekonštrukcia Domu smútku	
	14. Vybudovanie prístrešku pre divákov v areáli Futbalového štadióna	
	17. Rekonštrukcia miestneho rozhlasu (modernizácia 30 prenosových bodov)	
	22. Vybudovanie multifunkčného ihriska v areáli Futbalového štadióna a verejného priestranstva pre športové a kultúrne podujatia	
Opatrenie 2.2. Podpora informovanosti, vzdelávania, rozvoja kultúry a ľudových tradícií aktivitami samosprávy, spolkov, OZ a NO	31. Podpora obnovy kultúrnych pamiatok na území obce (kúria, sýpka, hrobka Appelovcov, socha sv. Zigmunda, Kostol sv. Terézie a.i.)	Sociálny rozvoj
	34. Podpora občianskych združení v rozvoji kultúrnych aktivít na území obce (miestnych tradícií a umenia) aktivitami miestnych spolkov a združení podľa ročného kalendára akcií	
	35. Podpora voľnočasových, športových a turistických aktivít na území obce a činnosti športových klubov a záujmových združení (poľovníctvo, rybárstvo a pod.)	
	36. Zviditeľnenie histórie a súčasnosti obce - tlačoviny, propagácia, monografie	
Opatrenie 2.3. Rozvoj výstavby rodinných domov a vidieckych sídiel, podpora osídľovania územia	6. Výstavba RD stavebný obvod za Kostolom (II.etapa 8 RD)	
	27. Výstavba a rekonštrukcia RD v zástavbe – 10 RD, Začatie výstavby RD v nových stavebných obvodoch podľa potreby	
	28. Výstavba RD stavebný obvod za Kostolom (III. etapa 37 RD z toho výstavba 14 RD do r. 2022 + IS a odvodňovací kanál 200 m)	
<b>Prioritná oblasť 2.</b>	<b>Sociálny rozvoj</b>	
Opatrenie 3.1. Dobudovanie environmentálnej technickej infraštruktúry, realizácia opatrení na rast kvality života a obmedzovanie vplyvov poškodzujúcich ŽP	13. Vybudovanie spoločného zberného dvora bioodpadu, resp. účasť na spoločnom projekte siete zberných dvorov odpadov v rámci OZ	
	15. Vybudovanie kanalizácie (4km) s napojením na ČOV Zemianske Sady (0,5 km) a rozšírenie ČOV o 450 EO	
	26. Zvyšovanie účinnosti systému separ. zberu odpadov - zahustenie kontajnerov, obnova a doplnenie techniky na údržbu verejnej zelene	
Opatrenie 3.2. Lepšie zhodnocovanie energetických zdrojov, surovín a odpadov, podpora efektívneho využívania OZE	9. Rekonštrukcia a modernizácia KD, zníženie energet. náročnosti verejných budov, využitie OZE (zníženie stropov, modernizácia tepelných zdrojov, solárne kolektory)	Environmentálny rozvoj
	21. Revitalizácia verejných budov - šatní Futbalového areálu (šíkma strecha, zateplenie fasády, rozvody vody a elektro, OZE)	
Opatrenie 3.3. Zlepšenie vybavenosti územia pre oddych a turizmus revitalizáciou verejných priestranstiev a podporou budovania infraštruktúry cest. ruchu, regionálna spolupráca	10. Obnova a dovybavenie verejných priestranstiev – spoločenská záhrada za budovou KD a OU (pódium, tanečný parket, lavičky, zeleň)	
	18. Revitalizácia verejných priestranstiev - parková plocha, fontána a oddychová zóna pod kostolom	
	24. Revitalizácia verejných priestranstiev - informačný systém obce (informačné body a infotabule pre cest. ruch, označenie ulíc)	
	29. Regionálna spolupráca, Budovanie náučných chodníkov (vinársky, historický), vyznačenie turistických trás a zapojenie do regionsiete	
	30. Spoločný projekt Cyklotrasa Sereď - Šalgočka - Hlohovec mimo ochrannej hrádze Váhu s prepojením na Rumanovú a Sasinkovo	
<b>Prioritná oblasť 3.</b>	<b>Environmentálny rozvoj</b>	

Formulár P 1 - Tabuľka opatrení, projektov a aktivít podľa oblastí (zdroj: vlastné spracovanie)



## 4.2. Ukazovatele výsledkov a dopadov realizácie projektov

Východiskovou hodnotou pre hodnotenie všetkých merateľných ukazovateľov je stav týchto ukazovateľov popísaný v analytickej časti tohoto PHSR zostavený prevažne z údajov dosiahnutých k 31.12.2014.

Parametre projektov sú stanovené v plánovacích formulároch P a P1, podľa cieľových potrieb v jednotlivých oblastiach stanovených odborným odhadom projektového tímu, resp. spracovateľa PHSR.

Pokiaľ v analytickej časti nie sú konkrétne východiskové hodnoty navrhnutých ukazovateľov, tieto sú dostupné vo verejne prístupných štatistikách vedených SŠÚ, obcou alebo inými orgánmi verejnej alebo štátnej správy.

Na hodnotenie postupu realizácie programu hospodárskeho rozvoja a sociálneho rozvoja obce sa uplatnia nasledovné merateľné ukazovatele:

- počet realizovaných projektov celkom, podiel z celkove plánovaných
- počet realizovaných opatrení celkom, čiastočne, podiel z celkove prijatých
- počet dosiahnutých cieľov rozvoja územia, celkom, čiastočne, podiel z celkove prijatých
- celkové náklady na realizáciu projektov, podiel z plánovaných, úspory, prekročenia
- percento celkového a medziročného rastu vlastných príjmov obce
- medziročný prírastok počtu miestnych podnikateľských subjektov
- medziročný prírastok občanov aktívne zapojených do rozvoja obce

Pri hodnotení účinnosti realizovaných opatrení, aktivít a projektov budú uplatnené nasledovné merateľné ukazovatele:

### **Merateľné ukazovatele výsledkov a dosahov - Prioritná oblasť 1: Hospodársky rozvoj**

- nárast počtu novovytvorených pracovných miest v obci
- nárast miestnej zamestnanosti v obci
- nárast prevádzok SHR a živnostníkov v obci
- nárast počtu nových služieb pre obyvateľstvo
- nárast kapacít služieb pre obyvateľstvo
- nárast sortimentu služieb pre obyvateľstvo
- nárast služieb pre cestovný ruch a turizmus



- ubytovacia kapacita (nárast, kvalitatívny stupeň, kategória)
- stravovacia kapacita (nárast, kvalitatívny stupeň, kategória)
- objem cudzích investícií do rozvoja obce - súkromný sektor
- objem zdrojov obstaraných z fondov EÚ do rozvojových miestnych projektov
- objem dotácií, zdrojov zo štátneho rozpočtu a VUC získaných na realizáciu rozvojových projektov obce
- podiel plánovaných a skutočných nákladov rozvojového projektu PHSR na celkových nákladoch projektu
- dodržanie rozpočtových nákladov projektu - plán/skutočnosť
- rast vlastných príjmov do rozpočtu obce

### **Merateľné ukazovatele výsledkov a dosahov - Prioritná oblasť 2: Sociálny rozvoj**

- rast osídlenia v obci meraný prírastkom obyvateľov
- prírastok osídlenia z aktívnej migrácie
- pokles pasívnej migrácie
- zníženie počtu nezamestnaných a sociálne odkázaných obyvateľov v produktívnom veku, z toho zapojených do verejných prác
- nárast objemu a sortimentu sociálnych služieb pre občanov
- rozšírenie sortimentu služieb v oblasti voľného času, kultúry, a umenia
- zvýšenie zapojenosti občanov v komunitách, z toho mládeže a dôchodcov
- nárast bytových jednotiek v bytových domoch a rodinných domoch
- zmena počtu / podielu nových a renovovaných bytových jednotiek
- nárast trvalej a dočasnej využiteľnosti obecných objektov
- nárast nových alebo rekonštruovaných kapacít pre kultúru, umenie, šport a CR
- nárast neinvestičných aktivít – kultúrno spoločenských podujatí a účasti občanov na nich, z toho externých návštevníkov

### **Merateľné ukazovatele výsledkov a dosahov - Prioritná oblasť 3: Environmentálny rozvoj**

- rast kvality života v obci meraný zlepšením demografických údajov – pokles mortality, rast natality a počtu obyvateľov celkom, zlepšenie vekovej štruktúry obyvateľstva oproti skutočnosti na začiatku programového obdobia.
- zmena celkovej kvality života a životného prostredia v obci rastom podielu trvale udržiavaných plôch v území, poklesom ostatných plôch v území
- nárast plochy revitalizovaných verejných priestranstiev,





- počet revitalizovaných porastov drevín a verejnej zelene
- počet prípojek do verejnej kanalizácie
- pokles vykurovacích zdrojov na tuhé palivo
- počet realizovaných projektov FO a PO do využívania OZE
- nárast objemu zhodnocovaných odpadov na obyvateľa
- účinnosť separovania odpadov poklesom podielu komunálneho odpadu

Cieľové hodnoty merateľných ukazovateľov výsledkov a dosahov realizácie projektov sú zrejmé z popisov projektov v tabuľkových častiach formuláru P.

Cieľové hodnoty ukazovateľov hodnotenia a dopadov projektov budú spresňované na každý projekt zaradený do prípravy a realizácie v ročných akčných plánoch zabezpečenia realizácie PHSR ako súčasť rozpočtu obce v danom rozpočtovom roku s výhľadom na ďalšie 2 roky.

Vzor formulára na plánovanie a hodnotenie ukazovateľov výstupov, výsledkov a dopadov jednotlivých opatrení a realizovaných projektov v rámci stanovených priorit je nasledovný:

Hlavné - Core ukazovatele	Názov ukazovateľa	Definícia	Informačný zdroj	Merná jednotka	Východisková hodnota	Cieľová hodnota / Rok	
					2015	201?	2020
PRIORITA 1							
OPATRENIE/AKTIVITA 1.1.							
výstupu							
výsledku							
dopadu							
OPATRENIE/AKTIVITA 1.2. - n							
výstupu							
výsledku							
dopadu							

*Formulár. P 2 - Tabuľka ukazovateľov výstupov, výsledkov a dopadov – vzor (zdroj: vlastné spracovanie)*

Formulár je vhodné spracovávať na základe projektovej dokumentácie príslušného investičného projektu ako súčasť dokumentácie žiadosti o nenávratný finančný príspevok (ŽoNFP) na realizáciu konkrétneho projektu. Obec ako predkladateľ žiadosti o NFP si tak overí konkurenčnosť projektu vo vzťahu k hodnotiacim kritériám nastaveným zvyčajne v dokumentácii výziev na predkladanie projektov – príručka žiadateľa, hodnotiace kritériá.

Návrhy ukazovateľov jednotlivých projektov – aktivít sú vo formulári č. 6 – Finančný rámec pre realizáciu PHSR v stĺpcoch Klasifikácia stavieb- trieda a Hlavný ukazovateľ výsledku, dopadu.



## **5. ZABEZPEČENIE REALIZÁCIE PHSR**

### **5.1 Inštitucionálne a organizačné zabezpečenie implementácie**

#### **Orgány obce**

Riadiacim orgánom Programu hospodárskeho a sociálneho rozvoja na úrovni obce je obecné zastupiteľstvo. Obecné zastupiteľstvo tvorí skupina 5 poslancov (voľby 11/2014). Výkonným orgánom PHSR na úrovni obce sú starostka obce, ňou riadený obecný úrad.

Výkonným orgánom pre prípravu a realizáciu konkrétnych rozvojových projektov a aktivít PHSR sú starostka obce, ňou riadený obecný úrad, zamestnanci OÚ a v rozsahu zmluvne dojednanom aj zmluvné organizácie, vybraní partneri a investori projektov, poverení vykonávatelia aktivít.

Orgány, poverení zamestnanci a osoby zodpovedajú za systém riadenia PHSR a v prípade čerpania pomoci EÚ, dotácií zo ŠR a externých zdrojov i za systém riadenia pomoci, čerpania dotácií a použitia dotačných alebo úverových zdrojov.

Štatutárnym zástupcom obce vo všetkých záležitostiach týkajúcich sa implementácie PHSR ako aj prípravy a realizácie jednotlivých rozvojových projektov PHSR je starostka obce. Štatutárny zástupca môže poveriť výkonom vybraných činností svojho zástupcu alebo obstarat' obvyklým postupom (napr. dodávateľsky) externú realizáciu i riadenie projektu.

#### **Zamestnanci**

Obec má v súčasnosti 5 zamestnancov, štruktúra zamestnancov odpovedá základným potrebám riadenia obce a je operatívne doplniteľná podľa potreby zabezpečenia prípravy alebo realizácie rozvojových projektov.

#### **Ekonomickí a sociálni partneri**

Pri realizácii zámerov na úrovni obce je v súlade s regionálnou politikou EÚ doporučované spájať sa s partnermi, ktorí majú podobné ciele a zámery ako obec. Verejno-súkromné partnerstvá, ktoré spájajú ekonomických partnerov (podnikateľské subjekty) a sociálnych partnerov (zástupcovia občianskych neziskových zoskupení) s verejnou správou (samospráva a štátna správa) významnou mierou prispievajú k zvyšovaniu schopnosti obce pripraviť a realizovať projekty a obci, partnerovi, čerpať prostriedky z dotácií, resp. fondov EÚ.



V interných podmienkach obce môžu byť potenciálnym partnerom obce pri podpore alebo priamej realizácii rozvojových projektov:

- prevádzkovatelia firiem a agrofariem v obci – s.r.o., SHR a RaVOD Pata
- miestne podnikateľské subjekty a živnostníci, miestni vlastníci pozemkov a nehnuteľností, PO a FO s platnými živnosťami dosiaľ neaktívne na území obce,
- občianske združenia so sídlom v obci
- občania ako donori alebo dobrovoľníci pri zabezpečovaní aktivít

V externom prostredí obce sú potenciálnymi partnermi obce pre účasť na realizácii jej vlastných projektov ako aj pre vznik spoločných projektov a partnerstiev:

- samosprávy miest a obcí v regióne: osobitne okresné mesto Galanta, najbližšie mesto Sered' a susediace obce v okrese Galanta Zemianske Sady, Pusté Sady, obce Pata, Vinohrady n. Váhom, Šintava, Šoporňa,
- blízke obce v okresoch Nitra, Hlohovec, najmä Rumanová, Sasinkovo a Dvorníky.

Stabilnými regionálnymi partnermi v podpore regionálneho rozvoja a správe územia sú:

- ZMOS regionál. zdr. Jaslovské Bohunice, Spoločný stavebný úrad v Seredi a VUC TTSK.

Potenciálnymi externými partnermi sú:

- firmy, podnikatelia a živnostníci v regióne so záujmom o rozvoj podnikania na území obce osobitne v remeslách, obchode, službách pre obyvateľstvo a cestovný ruch,
- bývalí i súčasní dodávatelia diel, tovarov a služieb pre potreby obce

Realizácia navrhovaných opatrení i dosiahnutie plánovaných cieľov PHSR realizáciou rozvojových projektov nie sú priamo podmienené vznikom partnerstiev. Ich vytvorenie však zlepšuje podmienky, resp. priamo podmieňuje alternatívny prístup obce k finančným dotáciám z EU prostredníctvom OP PRV, program Leader, činnosť MAS. Začlenenie obce a jej územia do takéhoto verejno-súkromného partnerstva v novom programovom období 2014 – 2020 sa doporučuje, podľa miestneho zisťovania v súčasnosti, vzhľadom na stav formujúcich sa MAS v regióne, nie je zriadenie samostatnej MAS alebo začlenenie sa obce za podmienky scelenia územia MAS a minimálne 7 obcí dostupné.

Významnú podporu pre obstaranie potrebných finančných zdrojov na realizáciu rozvojových projektov obce s regionálnym dopadom má súlad týchto rozvojových projektov s prioritou funkčného využívania územia podľa funkcií centra osídlenia vymedzeného v UPN- R TTSK, súlad je zaistený týmto PHSR.



## 5.2. Model implementácie PHSR

### Popis postupov inštitucionálneho a organizačného zabezpečenia realizácie PHSR

Organizačné patrenia na realizáciu PHSR ako celku a na zabezpečenie prípravy a realizácie jednotlivých projektov prijíma riadiaci orgán obce - obecné zastupiteľstvo. Pritom uplatní nasledovný model implementácie:

1. Spracuje akčný plán realizácie PHSR na daný rozpočtový rok s výhľadom na 2 roky ( $x+2$ ) a schváli ho ako súčasť rozpočtu obce. Akčný plán bude obsahovať vecný a časový harmonogram realizácie jednotlivých opatrení a rozvojových projektov vrátane ich finančného zabezpečenia v rozpočte obce.
2. Súčasne so schválením akčného plánu prijme obecné zastupiteľstvo rozhodnutie o zaradení konkrétneho projektu/projektov do prípravy a realizácie.
3. Obecné zastupiteľstvo na základe rozhodnutia o realizácii projektu – aktivity určenej v akčnom pláne a v PHSR ustanoví riadiaci výbor projektu /pracovnú komisiu /skupinu zo svojich členov a zástupcov externých partnerov.
4. Riadiaci výbor projektu / pracovná skupina spracuje realizačný plán, po schválení ktorého je príprava a realizácia projektu týmto plánom priebežne riadená.
5. Výsledky činnosti riadiaceho výboru / pracovnej skupiny a plnenia realizačného plánu projektu v zvolenom časovom intervale (napr. štvrťročne, podľa charakteru projektu) prerokováva obecné zastupiteľstvo a prijíma potrebné rozhodnutia.
6. V priebehu prípravy projektu a jeho realizácie sa dosahujú a hodnotia výsledky porovnaním so stanovenými podmienkami (ukazovatele výkonu) alebo hodnotením správania sa cieľovej skupiny – užívatelia (ukazovatele dopadu).
7. O tom, aké sú dosahované efekty plánovanej alebo realizovanej podpory, podávajú informácie pravidelné monitorovacie alebo hodnotiace správy.
8. Model implementácie jednotlivého projektu podľa bodov 3 až 7 uplatní obec podľa potreby na viacero projektov akčného plánu obdobne.
9. Monitorovacie a hodnotiace správy sú podkladom pre súhrnné hodnotenie akčného plánu za daný rozpočtový rok, jeho prípadné priebežné zmeny alebo doplnky a na prípravu akčného plánu na ďalšie rozpočtové obdobie obdobne podľa bodu 1.



10. Súhrn hodnotenia akčných plánov v priebehu realizácie PHSR je podkladom pre priebežné hodnotenie postupu realizácie PHSR, jeho prípadné zmeny a doplnky a na prípravu PHSR na ďalšie programové obdobie.
11. Postupy implementácie podľa bodov 9. a 10. sú súčasne východiskom pre priebežné hodnotenie a monitorovanie realizácie PHSR pre potreby regionálnej a ústrednej štátnej správy podľa príslušných ustanovení zákona č. 539/2008 Z. z. o podpore regionálneho rozvoja v platnom znení (ročný monitoring je stanovený do 30.6. nasledujúceho roka).

Komunikačnú stratégiu, spôsob kooperácie účastníkov projektu a prezentácie výsledkov navonok ako aj smerom k jednotlivým cieľovým skupinám projektu určuje riadiaci výbor projektu ako súčasť operatívnych opatrení na zabezpečenie jednotlivých aktivít alebo etáp projektu.

V záujme aktivizácie najširšej cieľovej skupiny užívateľov PHSR je vhodné stanoviť pri významných projektoch obce mílniky typu: začatie projektu, ukončenie projektu, odovzdanie nových kapacít, spustenie prevádzky a pod. a zaistiť na nich účasť verejnosti alebo jej zástupcov.

Významnou súčasťou realizácie projektu je hodnotenie a prípadné ocenenie práce jednotlivých účastníkov, aktérov projektu na jeho realizácii vrátane medializácie výstupov projektu.

V záujme zaistenia plynulej prípravy i realizácie rozvojových projektov obce, u ktorých sa predpokladá využitie zdrojov pomoci z fondov EÚ je vhodné využívať stávajúce projektové kapacity, ktorými priamo disponujú združenia, ktorých je obec členom (napr. ZMOS - región Jaslovské Bohunice. Títo partneri spolu s VUC Trnava a RRA pôsobiacimi v kraji môžu súčasne poskytnúť potrebnú podporu uplatnenia možnosti financovania projektov z fondov EÚ a koordináciu týchto projektov v regióne.



### 5.3. Systém monitorovania a hodnotenia projektov

Pri projektoch financovaných z prostriedkov EÚ a ŠR sa v procese monitorovania zhromažďujú údaje o projekte a o príjemcovi pomoci, ktoré sa sledujú v priebehu celého procesu strategického plánovania.

Základným zdrojom monitorovaných údajov je žiadosť o poskytnutie nenávratného finančného príspevku, ktorú vrátane projektu a príloh vypracúva príjemca pomoci a predkladá príslušnému orgánu. Najvyšším záväzným dokumentom projektu financovaného z prostriedkov EU, ŠR alebo úverom, je zmluva o poskytnutí nenávratného finančného príspevku, dotácie alebo úveru, uzatvorená medzi poskytovateľom a prijímateľom.

Priebežným zdrojom monitorovaných údajov sú monitorovacie správy, ktoré predkladá príjemca pomoci v intervaloch podľa špecifikácie uzavretej v zmluve medzi príjemcom pomoci a príslušným orgánom. Monitorovanie projektu trvá aj po ukončení projektu a príjemca pomoci predkladá monitorovacie správy až do termínu určeného v zmluve.

Monitorovanie na úrovni poskytovateľa pomoci, dotácie, úveru, realizujú zmluvne určené monitorovacie orgány. Základným zdrojom informácií pre monitoring sú dáta z monitorovacieho systému, ktorý eviduje jednotlivé projekty príjemcov pomoci, ich financovanie a merateľné ukazovatele. Monitorované údaje o projektoch financovaných zo štrukturálnych fondov EÚ sa ukladajú v centrálnej databáze príslušného informačného systému. Predmetom monitorovania sú:

- žiadosť o poskytnutie nenávratného finančného príspevku a zmluva o poskytnutí obsahujúce najmä: informácie o žiadateľovi a jeho partneroch, informácie o projekte, názvy a očakávané hodnoty merateľných ukazovateľov, finančný plán projektu;
- monitorovacia správa projektu, ktorá obsahuje najmä: účtovnú závierku príjemcu pomoci, reálne hodnoty merateľných ukazovateľov výstupu, výsledku a dopadu realizovaného projektu;
- žiadosti o platby prostriedkov pomoci vrátane zúčtovacích dokladov ako výstup procesu finančného riadenia obsahujúce najmä: sumy deklarovaných oprávnených výdavkov projektu, sumy uznaných oprávnených výdavkov projektu, sumy neoprávnených výdavkov projektu, dátumy prijatia a záúčtovania žiadosti o platbu na platobnej jednotke.





Zmyslom procesu hodnotenia realizácie projektu na úrovni poskytovateľa je sumarizovať výstupy získané monitorovaním projektov na získanie informácií o účinnosti a efektívnosti podpory. Tieto informácie sa transformujú do monitorovacích a hodnotiacich správ, ktoré sa vypracúvajú pre jednotlivé programy, priority, alebo opatrenia. Proces hodnotenia projektu využíva ako svoje vstupy všetky dáta získavané v procese monitorovania.

Výstupom procesu hodnotenia, resp. celého procesu monitorovania a hodnotenia, sú hodnotiace a monitorovacie správy. Ich obsahovú štruktúru a periodicitu ich realizácie udávajú programové dokumenty, prípadne ich definujú k nim vydané smernice a nariadenia. Za vypracovanie hodnotiacich správ zodpovedajú riadiace orgány.

Vo všeobecnosti sa všetky typy hodnotiacich správ zameriavajú na vyhodnotenie efektívnosti a účinnosti realizovanej pomoci. Pri hodnotení účinnosti sa skúma celkový prínos realizovaných opatrení k cieľom stanoveným v programových dokumentoch a vzťah medzi plánovanými a realizovanými opatreniami.

Plán vlastných hodnotení PHSR je nasledovný:

Plán priebežných hodnotení PHSR na programové obdobie 2015 – 2020		
Typ hodnotenia	Vykonať prvýkrát	Dôvod vykonania/ periodicita
Strategické hodnotenie	09 / 2016	Maximálne raz za dva roky podľa rozhodnutia obce a vzniknutej spoločenskej potreby
Operatívne hodnotenie	06 / 2016	1 x ročne ako súčasť návrhu procesu hodnotenia implementácie PHSR podľa zákona o podpore regionálneho rozvoja a súčasne ako podklad pre prípravu rozpočtu obce a akčného planu PHSR na nasledujúci rok
Tematické hodnotenie časti PHSR	04 / 2016	Ak bude téma hodnotenia identifikovaná ako riziková časť vo výročnej monitorovacej správe za predchádzajúci kalendárny rok
Ad hoc mimoriadne hodnotenie	---	pri značnom odklone od stanovených cieľov a dosiahnutých hodnôt ukazovateľov pri návrhu na revíziu PHSR vyvolaným záujmom nového investora, partnera/ov
Ad hoc hodnotenie celého PHSR alebo jeho časti	---	na základe rozhodnutia starostu, kontrolného orgánu obce, podnetu poslancov; na základe protokolu NKÚ SR, správy auditu

Formulár č. R 5 - Plán hodnotenia a monitorovania PHSR (zdroj: vlastné spracovanie)



## 5.4. Harmonogram realizácie, akčný plán

Časový harmonogram realizácie PHSR a jeho jednotlivých opatrení a projektov je rámcovo stanovený v stĺpci č. 3 - roky realizácie Formuláru P - Plán rozvojových zámerov - projektov a aktivít, v kapitole 4.1. Popis a obsah rozvojových projektov v 4. programovej časti tohoto PHSR.

Formulár P rámcovo popisuje v názve projektu jeho obsah, prípadne základné parametre, ktoré sa sledujú realizáciou projektu dosiahnuť, tieto parametre je potrebné priebežne spresňovať napr. **v akčnom pláne realizácie** alebo vo forme listu projektu doplneného a vedeného priebežne ako súčasť akčného plánu alebo súčasť projektovej dokumentácie.

Realizácia jednotlivých rozvojových projektov je rozvrhnutá na celé programové obdobie 2016 – 2020 (s presahom n+2 až do roku 2022) postupne podľa priorit riešenia existujúcich disproporcií rozvoja, možností naplňovania jednotlivých cieľov a realizácie opatrení.

K zabezpečeniu samotnej realizácie ostatných rozvojových projektov a prijatých opatrení je treba v roku 2016 a v následných rokoch s dostatočným predstihom vykonať potrebnú projektovú prípravu predovšetkým:

- premietnuť schválený program hospodárskeho a sociálneho rozvoja do rozpočtu obce na príslušný rok a zabezpečiť jeho realizáciu formou akčného plánu
- zabezpečiť potrebnú organizačnú, finančnú a projektovú prípravu rozvojových projektov, osobitne u projektov s predpokladaným využitím cudzích zdrojov a fondov EÚ v súlade s výzvami pre predkladanie žiadostí na financovanie (cca minimálne 6 mesiacov dopredu), resp. v súlade s postupmi potenciálne úverujúcich bánk a v súlade s potrebami vybraných partnerov a investorov
- spresňovať takto postupne u všetkých projektov predpokladaný termín realizácie v príslušnom roku s presnosťou na príslušný kalendárny mesiac.

K dosiahnutiu úspešnosti presadzovania a realizácii projektov napomôže obci zaradenie projektov do zásobníkov projektov na krajskej a národnej úrovni, pokiaľ budú v súvislosti s prípravou jednotlivých operačných programov alebo účelových fondov riadiacimi alebo sprostredkovateľskými orgánmi vedené a to dostatočne vopred.

**Akčný plán PHSR na prvý rozpočtový rok 2016 s výhľadom na roky 2017-2018**

Obsahovú náplň prvého akčného plánu realizácie PHSR obce na rok 2016 s výhľadom do roku 2018 tvoria rozvojové projekty č. 1 až 14 s predpokladaným obdobím začatia realizácie v rokoch 2016 až 2017, vid' tabuľka:

Rozvojové projekty obce Šalgočka na roky 2016 – 2020	Roky realizácie	Náklady (tis.EUR)	Koordinátor	Partneri	Zdroje financovania	Opatrenie
1. Aktualizácia PHSR obce na roky 2016 - 2020 (+2)	01/2016 04/2016	0,4	Obec	ZDR VVC	Obecný rozpočet	1.1.
2. Zmeny a doplnky UPN 01/2016	01/2015 06/2016	2	Obec	vybraný dodávateľ	Obecný rozpočet	1.1.
3. Doplnenie digitálneho kamerového systému s napojením na PZ	08/2016 10/2016	15	Obec		OP PRV Opatrenie 3.4.2	1.2.
4. Rekonštrukcia a dobudovanie chodníkov, záchytných parkovísk a autobusových zastávok na hlavnej ceste (0,3 km)	09/2016 08/2017	75	Obec	TTSK	Dotácia UV SR / alt. OP KŽP / OP PRV	1.2.
5. Revitalizácia územia - rekreačná vodná plocha Igmál	10/2016 06/2018	60	súkr. investor	obec	OP PRV, doplnkovo súkr. zdroje PO, FO	1.3.
6. Výstavba RD stavebný obvod za Kostolom (II.etapa 8 RD)	07/2016 12/2018	640	Obec	FO, PO	Súkromné zdroje doplnkovo ŠFRB	2.3.
7. Rekonštrukcia Domu smútku	07/2017 10/2017	15	Obec	FO, OZ	Dotácia MF SR z VL obecný rozpočet (10%)	2.1.
8. Rekonštrukcia verejného vodovodu (4 km), skvalitnenie zásobovania pitnou vodou	07/2017 08/2018	120	Obec	ZSVaK	OP KŽP / Envirofond / OP PRV	1.2.
9. Rekonštrukcia a modernizácia KD, zníženie energet. náročnosti verejných budov, využitie OZE (zníženie stropov, modernizácia tepelných zdrojov, solárne kolektory)	09/2017 06/2018	160	Obec		OP PRV / alt. OP KŽP	3.2.
10. Obnova a dovybavenie verejných priestranstiev – spoločenská záhrada za budovou KD a OU (pôdium, tanečný parket, lavičky, zeleň)	07/2017 11/2017	40	Obec		OP PRV, POV, alt. OP KŽP	3.3.
11. Diverzifikácia prevádzok agrosektora k vyššiemu zhodnocovaniu agroproduktov vrátane ich predaja, rozvoj miestnej zamestnanosti	10/2017 10/2020	100	súkr. investor	vybraný záujemca SZČO/SHR	OP PRV, doplnkovo súkr. zdroje PO, FO, SZČO, SHR	1.3.
12. Obnovenie lyžiarskej umelej plochy na Igmáli	08/2017 12/2020	80	súkr. investor	obec	OP PRV, doplnkovo súkr. zdroje PO, FO	1.3.
13. Vybudovanie spoločného zberného dvora bioodpadu, resp. účasť na spoločnom projekte siete zberných dvorov odpadov v rámci OZ	08/2017 04/2020	100	OS Komplex	Obec, Puste Sady, Zem. Sady	OP KŽP, alternatívne OP PRV, rozpočet OZ	3.1.
14. Vybudovanie prístrešku pre divákov v areáli Futbalového štadióna	08/2017 11/2019	15	Obec	TJ, súkromný sektor	MF SR DVL, doplnkovo Obecný rozpočet	2.1.

*Formulár R 6.0 - Vecný a časový harmonogram realizácie projektov na začatie v rokoch 2015 – 2017  
(zdroj: vlastné spracovanie)*

Súčasne s plánovanými menovitými rozvojovými projektami bude obec realizovať aj priebežné rozvojové aktivity zahrnuté v projektoch č. 28 až 36. Všetky priebežné rozvojové projekty sú rozsahom prvého Akčného plánu realizácie PHSR na rok 2016 dotknuté, pretože predpokladajú začatie v roku 2016 resp. 2017. Nevyžadujú však ich zabezpečenie akčným plánom nakoľko sú



bud' začaté alebo sú vykonávané sústavne priebežne vo väzbe na predchádzajúce obdobie. Je preto možné ich priamo zahrnúť priamo do priebežného monitoringu realizácie PHSR.

28. Výstavba RD stavebný obvod za Kostolom (III. etapa 37 RD z toho výstavba 14 RD do r. 2022 + IS a odvodňovací kanál 200 m)	Priebežne 07/2018 12/2022	1320	Obec	FO, PO	Súkromné zdroje doplnkovo ŠFRB	2.3.
29. Regionálna spolupráca, Budovanie náučných chodníkov (vinársky, historický), vyznačenie turistických trás a zapojenie do regionsiete	Priebežne 07/2017 12/2020	30	Obec	susedné obce, OZ	OP PRV 7.5, doplnkovo Obecný rozpočet	3.3.
30. Spoločný projekt Cyklotrasa Sereď - Šalgočka - Hlohovec mimo ochrannej hrádze Váhu s prepojením na Rumanovú a Sasinkovo	Priebežne 07/2017 12/2020	50	OZ "cyklo- trasy"	susedné obce, OZ	OP PRV 7.5, POD, doplnkovo Obecný rozpočet	3.3.
31. Podpora obnovy kultúrnych pamiatok na území obce (kúria, sýpka, hrobka Apelovcov, socha sv. Zigmunda, Kostol sv. Terézie a.i.)	06/2018 12/2020	20	Obec	majitelia, Farský úrad	súkr. zdroje, OP PRV 7.5, dary, dopln. obecný rozpočet	2.2.
32. Priebežná kontrola a aktualizácia PHSR, implementácia Akčných plánov	Priebežne 04/2016 12/2020	5	Obec	Občania, OZ	Obecný rozpočet	1.1.
33. Príprava rozvojových projektov obce a účasť na regionálnych projektoch	Priebežne 04/2016 12/2020	10	Obec	Občania, PO,FO, OZ, NO, ŠK	Obecný rozpočet, dary	1.1.
34. Podpora občianskych združení v rozvoji kultúrnych aktivít na území obce (miestnych tradícií a umenia) aktivitami miestnych spolkov a združení podľa ročného kalendára akcií	Priebežne 04/2016 12/2020	15	Obec	OZ, JDS, Spolky, PO, FO	Obecný rozpočet, dotácie MK/UV SR, dary	2.2.
35. Podpora voľnočasových, športových a turistických aktivít na území obce a činnosti športových klubov a záujmových združení (poľovníctvo, rybárstvo a pod.)	Priebežne 04/2016 12/2020	15	Obec	OZ, NO, TJ	Obecný rozpočet, dotácie MŠVV/UV SR, dary	2.2.
36. Zviditeľnenie histórie a súčasnosti obce - tlačoviny, propagácia, monografie	Priebežne 04/2016 12/2020	10	Obec	Občania, PO, FO, OZ, NO	Obecný rozpočet, dotácie MK/UV SR, dary	2.2.

Formulár R6.1 - Vecný a časový harmonogram priebežných rozvojových aktivít 2015 – 2020  
(zdroj: vlastné spracovanie)

Na zabezpečenie prípravy rozvojových projektov na začatie v plánovanom termíne v roku 2016 je potrebné realizovať zo strany obce organizačné opatrenia a aktivity Akčného plánu PHSR na rok 2016 nasledovne:

Akčný plán PHSR na rok 2016			
pre oblasť prípravy investičných rozvojových projektov na začatie v rokoch 2016 – 2017			
Projekt, opatrenie, aktivita	Termín (MM/RRRR)	Zodpovedný orgán /osoba	Financovanie Náklady
<b>Projekt: 1. Spracovanie PHSR obce na roky 2016 - 2020</b>			
Organizačné opatrenie: 1.1. schválenie PHSR			
Aktivita : 1.1.1. prerokovať a schváliť PHSR v obecnom zastupiteľstve	04 2016	zastupiteľstvo	obecný rozpočet 0,4
Organizačné opatrenie: 1.2. Prerokovanie Akčného plánu PHSR na roky 2016 - 2017 v zastupiteľstve - spresnenie podľa obstaraných zdrojov			
Aktivita : 1.2.1. schválenie akčného plánu -	04 2016	zastupiteľstvo	-



rozhodnutie o projektovej príprave na rok 2016 ako podklad pre zmenu obecného rozpočtu 2016			0
<b>Projekt: 2. Zmeny a doplnky UPN 01/2016</b>			
Organizačné opatrenie: 2.1. prerokovať a schváliť ZaD UPN 01/2016			
Aktivita : 2.1.1. prerokovať a schváliť ZaD UPN 01/2016 v obecnom zastupiteľstve	04 2016	zastupiteľstvo	- 0
<b>Projekt: 3. Doplnenie digitálneho kamerového systému s napojením na PZ</b>			
Organizačné opatrenie: 3.1. Podanie žiadosti o dotáciu, rozhodnutie poskytovateľa o dotácii			
Aktivita: 3.1.1. Podanie žiadosti o dotáciu	realizované	Starostka obce	- 0
Aktivita: 3.1.2. Rozhodnutie poskytovateľa o dotácii	07 2016	APA SORO PRV	- 0
Organizačné opatrenie: 3.2. Výber dodávateľa a uzatvorenie zmluvy s dodávateľom, realizácia			
Aktivita: 3.2.1. Ustanovenie výberovej komisie /projektového tímu, vyžiadanie troch ponúk a výber dodávateľa	07 2016	Starostka obce proj.tím PT/PS	- 0
Aktivita: 3.2.2. Uzatvorenie zmluvy s vybraným dodávateľom	07 2016	Starostka obce	- 0
Aktivita: 3.2.3. Realizácia projektu dodávateľom, prevzatie dodávky	10 2016	Starostka obce proj.tím PT/PS	obecný rozpočet 15
Organizačné opatrenie: 3.3. Vyúčtovanie dotácie			
Aktivita: 3.3.1. Vyúčtovanie dotácie, zúčtovanie vzťahov s poskytovateľom	12 2016	Starostka obce	dotácia PRV -15
<b>Projekt: 4. Rekonštrukcia a dobudovanie chodníkov, záchytných parkovísk a autobusových zastávok na hlavnej ceste (0,3 km)</b>			
Organizačné opatrenie: 4.1. Podanie žiadosti o dotáciu, rozhodnutie poskytovateľa o dotácii			
Aktivita: 4.1.1. Podanie žiadosti o dotáciu	realizované	Starostka obce	- 0
Aktivita: 4.1.2. Rozhodnutie poskytovateľa o dotácii	07 2016	UV SR	dotácia UV SR 67,5
Organizačné opatrenie: 4.2. Výber dodávateľa a uzatvorenie zmluvy s dodávateľom, realizácia			
Aktivita: 4.2.1. Ustanovenie výberovej komisie /projektového tímu, vyžiadanie troch ponúk a výber dodávateľa	08 2016	Starostka obce proj.tím PT/PS	- 0
Aktivita: 4.2.2. Uzatvorenie zmluvy s vybraným dodávateľom	09 2016	Starostka obce	- 0
Aktivita: 4.2.3. Realizácia projektu dodávateľom, prevzatie dodávky	08 2017	Starostka obce proj.tím PT/PS	obecný rozpočet 75
Organizačné opatrenie: 4.3. Vyúčtovanie dotácie			
Aktivita: 4.3.1. Vyúčtovanie dotácie, zúčtovanie vzťahov s poskytovateľom	12 2017	Starostka obce	

Formulár R6 – Akčný plán PHSR 2015 - ukážka (zdroj: vlastné spracovanie)

Úplný Akčný plán PHSR 2016 (n+2) pre projekty plánované na začatie v rokoch 2016 až 2017, t.j. spracovaný podľa pravidla n+2, je v prílohe č. 4. tohoto PHSR.



## 6. FINANČNÝ PLÁN PHSR

Finančný plán PHSR špecifikuje potreby financovania príslušného opatrenia - projektu pre každú prioritu a na každý rok vo forme plánovaného príspevku z potenciálneho zdroja financovania. Udáva celkovú výšku verejných zdrojov, využitia fondov a dotácií a odhadovaných súkromných zdrojov, ktoré plánuje obec do realizácie PHSR zapojiť.

Verejné zdroje z obecného rozpočtu a súkromné zdroje zodpovedajú v navrhnutom spôsobe financovania projektu minimálne povinnému podielu spolufinancovania pri využití prostriedkov zo štátneho rozpočtu a z fondov EÚ.

Na finančné zabezpečenie cieľov, úloh, aktivít a projektov stanovených v tomto PHSR na roky 2015 až 2020 s výhľadom do roku 2022 bude môcť obec využívať tieto finančné zdroje:

Vlastné zdroje: - z rozpočtu obce a mimoriadnych príjmov

Externé zdroje: - z fondov Európskej únie,  
- zo štátneho rozpočtu a jeho účelových fondov,  
- z rozpočtu Trnavského samosprávneho kraja,  
- bankové úvery,  
- dary a príspevky od právnických a fyzických osôb,  
- dary a príspevky iných inštitúcií

V programovacom období 2014 – 2020 môžu subjekty regionálneho rozvoja využívať na financovanie svojich rozvojových potrieb z fondov EU a štátneho rozpočtu v súlade s NSRR SR a Partnerskou dohodou SR / EÚ na r. 2014 -2020 tieto operačné programy:

P. č.	Operačné programy	Riadiaci orgán
1.	Výskum a inovácie	MŠVVŠ SR
2.	Integrovaná infraštruktúra	MDVRR SR
3.	Ľudské zdroje	MPSVR SR
4.	Kvalita životného prostredia	MŽP SR
5.	Integrovaný regionálny operačný program	MPRV SR
6.	Efektívna verejná správa	MV SR
7.	Technická pomoc	ÚV SR
8.	Program rozvoja vidieka	MPRV SR
9.	Rybné hospodárstvo	MPRV SR
10.	Programy Európskej Územnej Spolupráce EÚS	-





Programy Európskej územnej spolupráce - EÚS na roky 2014 – 2020 sú nasledovné:

P.č.	Operačný program	Orgán zodpovedný za prípravu a implementáciu - RO
Programy cezhraničnej spolupráce:		
1	Slovenská republika – Česká republika 2014-2020	MPRV SR
2	Slovenská republika – Rakúsko 2014 -2020	MPRV SR
3	Poľsko - Slovenská republika 2014-2020	MPRV SR
4	Maďarsko - Slovenská republika 2014-2020	MPRV SR
5	ENI Maďarsko – Slovensko – Rumunsko – Ukrajina 2014-2020	MPRV SR
Programy nadnárodnej spolupráce:		
6	Stredná Európa 2014 – 2020	ÚV SR
7	Dunajská stratégia	ÚV SR
Programy medzinárodnej spolupráce:		
8	INTERREG	MH SR
9	ESPO	MDVRR SR
10	INTERACT	BSK ako RO a MH SR ako Národný kontakt. bod
11	URBACT	MDVRR SR

Ďalšie priame podporné programy EK pre programové obdobie 2014 – 2020 sú:

1	Horizont 2020	EK
2	Intelligent Energy	EK
3	Life	EK
4	Kreatívna Európa 2014-2020, a.i	EK

Európske podporné fondy:

1	Fond európskej pomoci pre najodkázanejšie osoby OP pomoci pre najodkázanejšie osoby – RO	MPSVR SR
2	Europský investičný fond – program JEREMIE	SZRF

Priame podporné národné programy:

1	Švajčiarsky finančný mechanizmus	UV SR
2	Nórsky finančný mechanizmus	UV SR
3	Podporné programy UNDP	UV SR



Z uvedených operačných programov sú pre obec Šalgočka ako miestnu samosprávu a oprávneného žiadateľa o dotácie formou nenávratného finančného príspevku z eurofondov a zo štátneho rozpočtu priamo dostupné prostredníctvom využitia v budúcnosti vyhlasovaných výziev na čerpanie NFP hlavne tieto operačné programy:

Poradie dôležitosti	Operačný program	RO Riadiaci Orgán
1.	8. Program rozvoja vidieka	MPRV SR
2.	4. Kvalita životného prostredia	MŽP SR
3.	5. Integrovaný regionálny operačný program	MPRV SR

Pre projekty cezhraničnej, nadnárodnej spolupráce je možné využívať zdroje z programu INTERREG, región Trnavského samosprávneho kraja je zapojený do INTERREG III A – Slovensko-Česká, Slovensko- Maďarsko-Ukrajinská a Slovensko - Rakúska spolupráca.

Významnými operatívnymi možnosťami priameho financovania rozvojových projektov obcí i ostatných aktérov regionálneho rozvoja vna území SR formou účelových dotácií disponujú vláda SR a jednotlivé ministerstvá, hlavne Ministerstvo financií ako správca štátneho rozpočtu, Ministerstvo dopravy, vystavby a regionálneho rozvoja ako správca Štátneho fondu rozvoja bývania a Ministerstvo životného prostredia ako riadiaci orgán Environmentálneho fondu.

Formou účelových dotácií podporuje rozvoj územia i VUC - Trnavský samosprávny kraj každoročným vyhlasovaním výziev v jednotlivých oblastiach rozvoja – vzdelania, kultúry, športu a pod.

V súčasnom období je na Slovensku i v dotknutom území pomerne rozšírená činnosť nadácií z cieľovo zameraných nadačných programov štátnych nadačných fondov, súkromných fondov alebo grantových aktivít bánk, významných firiem a súkromných osôb zo Slovenska i zo zahraničia. Bankové inštitúcie poskytujú okrem komerčných úverov a pôžičiek i podporné programy pre financovanie životoschopných, návratných projektových zámerov.

**Spracovaný finančný plán PHSR vychádza predovšetkým z predpokladu využitia externých zdrojov financovania rozvojových projektov obce z prostriedkov štátneho rozpočtu SR a Eurofondov prostredníctvom operačných programov Program rozvoja vidieka (PRV) a Kvalita životného prostredia (KŽP) a doplnkovo prostredníctvom regionálnych partnerov z jadrového pásma ťažiska osídlenia prvej úrovne s dominantnou**



pôsobnosťou metropolitného ťažiska osídlenia prvej úrovne - Bratislavsko-Trnavského ťažiska osídlenia aj Integrovaný regionálny operačný program (IROP).

**Ťažiskom finančného zabezpečenia pre rozvojové projekty obce v programovom období** by mali byť zdroje vyčlenené na zabezpečenie podporovaných aktivít **z OP PRV - Program rozvoja vidieka**, predovšetkým jeho prioritných oblastí pre rozvoj vidieckych sídiel:

#### OPATRENIE 7 : ZÁKLADNÉ SLUŽBY VO VIDIECKYCH OBLASTIACH

Podopatrenie: 7.2 Podpora investícií do budovania, zlepšenia alebo rozšírenia všetkých typov malej infraštruktúry vrátane investícií do obnoviteľných zdrojov energie a úspor energie:

Názov operácie: Využitie obnoviteľných zdrojov energie

Názov operácie: Investície do vytvárania, zlepšovania alebo rozširovania všetkých druhov infraštruktúr malých rozmerov:

Opis operácie: výstavba, rekonštrukcia, modernizácia, dostavba kanalizácie, vodovodu, alebo čistiarnie odpadových vôd;

Opis operácie: výstavba a rekonštrukcia miestnych komunikácií, lávok, mostov, chodníkov a záchytných parkovísk, autobusových zastávok – za predpokladu, že prispievajú k ekonomickému rozvoju, verejnému záujmu, k rozvoju vidieckeho cestovného ruchu a bezpečnosti obyvateľov, výstavba, rekonštrukcia a údržba odvodňovacích kanálov, prehlbovanie existujúcich obecných studní.

Podopatrenie: 7.4 Podpora investícií do zriaďovania, zlepšenia alebo rozšírenia miestnych základných služieb pre vidiecke obyvateľstvo vrátane služieb v oblasti voľného času a kultúry a do súvisiacej infraštruktúry:

Názov operácie: Investície do vytvárania, zlepšovania alebo rozširovania miestnych základných služieb vrátane voľného času a kultúry a súvisiacej infraštruktúry

Opis operácie: investície súvisiace so zlepšovaním vzhľadu obcí a s vytváraním podmienok pre trávenie voľného času vrátane príslušnej infraštruktúry – úprava verejných priestranstiev, tvorba parkov, výstavba/rekonštrukcia/modernizácia športovísk a detských ihrísk, amfiteátrov, investície do rekonštrukcie nevyužívaných objektov v obci pre komunitnú/spolkovú činnosť vrátane rekonštrukcie existujúcich kultúrnych domov;

zriadenie nových, prístavba, prestavba, rekonštrukcia a modernizácia existujúcich domov smútku vrátane ich okolia,

investície súvisiace so zvyšovaním kvality života obyvateľov – investície spojené s odstraňovaním malých tzv. divokých skládok odpadov resp. opusteného odpadu,



Investície súvisiace so zvýšením bezpečnosti a prevencie proti vandalizmu na verejných priestoroch (montáž kamerových systémov a iných bezp. prvkov),

investície súvisiace s vytváraním podmienok pre rozvoj podnikania – rekonštrukcie nevyužívaných objektov v obci pre podnikateľskú činnosť, výstavba/rekonštrukcia tržníc pre podporu predaja miestnych produktov.

Podopatrenie: 7.5 Podpora investícií pre verejné využívanie rekreačnej infraštruktúry, informačnej a drobnej infraštruktúry cestovného ruchu

Názov operácie: Rozvoj a marketing vidieckeho cestovného ruchu

Opis operácie: investície, ktoré súvisia s vytvorením, udržiavaním, obnovou a skvalitňovaním turisticky zaujímavých bodov a miest vrátane príslušnej infraštruktúry - kultúrne a prírodné dedičstvo, národné kultúrne pamiatky a pamiatkové územia, prírodné úkazy, historické, prírodné a iné zaujímavosti, zriadenie múzejných zariadení a galerijných zariadení a pod.;

Opis operácie: investície do rekreačnej infraštruktúry, turistických informácií a informačných tabúl v turistických lokalitách na verejné využitie, budovanie drobných obslužných zariadení pre turistov;

Opis operácie: marketing a manažment služieb vidieckeho cestovného ruchu a propagácie územia rôznymi formami (tlačené/elektronické formy propagácie, podujatia zamerané na propagáciu veľtrhy ...)

Opis operácie: budovanie, rekonštrukcia náučných chodníkov, cykloturistických chodníkov, ich napojenie na náučné chodníky, budovanie doplnkovej infraštruktúry (odpočinkové miesta, prístrešky, stojany na bicykle a pod.), výstavba vyhliadkových veží, budovanie, údržba a obnova cykloturistického značenia na existujúcich cykloturistických trasách;

Opis operácie: informačné body, smerové tabule.

#### OPATRENIE 19 LEADER:

Podopatrenie: 19.1 Prípravná podpora

Názov operácie: Budovanie kapacít, tréningy a sieťovanie za účelom prípravy a implementácie stratégie miestneho rozvoja

Podopatrenie: 19.2: Podpora implementácie operácií v rámci stratégie miestneho rozvoja vedeného komunitou

Názov operácie: Implementácia opatrení v rámci CLLD

Podopatrenie 19.3 Príprava a vykonávanie činností spolupráce miestnych akčných skupín

Názov operácie: Príprava a vykonávanie projektov spolupráce MAS

Podopatrenie 19.4: Chod miestnej akčnej skupiny a animácia s rovnakým obsahom operácie.



V rámci OP PRV sú v novom programovom období 2014 – 2020 osobitne podporované aktivity pre miestnych partnerov regionálneho rozvoja na vidieku v rámci:

**OPATRENIE 6: ROZVOJ POĽNOHOSPODÁRSKÝCH PODNIKOV** a podnikateľskej činnosti,

Podopatrenie: 6.4. Podpora investícií do vytvárania a rozvoja nepoľnohospodárskych činností

Názov operácie: Uľahčenie diverzifikácie a vytváranie pracovných miest vo vidieckych oblastiach.

Následovné činnosti sú podporované pre podnikateľské subjekty pôsobiace v poľnohospodárstve i mimo neho vrátane nových podnikateľských subjektov:

Činnosť 1: činnosti spojené s vidieckym cestovným ruchom a agroturistikou, rekreačné a relaxačné činnosti, vzdelávanie a vytvorenie konferenčných priestorov, RaM ubytovacích zariadení do 10 miest v rámci modernizácie areálu na rozvoj rekreačných a relaxačných činností;

Činnosť 2: činnosti spojené s poskytovaním služieb pre deti, seniori a občania so zníženou schopnosťou pohybu. hipoterapia, animoterapia, lesná pedagogika a pod., kt prispievajú k rekonvalescencii, lepšiemu začleneniu do spoločenského života, zvýšeniu motoriky

Činnosť 3: spracovanie a uvádzanie na trh produktov mimo poľnohospodárstva a potravinárstva.

V rámci OP KŽP – Kvalita životného prostredia sú pre samosprávy prístupné zdroje na financovanie aktivít:

Prioritnej osi č. 1. Využívanie prírodných zdrojov rozvojom environmentálnej infraštruktúry.

Prioritnej osi č. 4. Energeticky efektívne nízkouhlíkové hospodárstvo.

Podrobné podmienky poskytovania nenávratných finančných prostriedkov vo forme dotácií z fondov rozvoja vidieka a z fondu rozvoja EÚ sú stanovené v programových materiáloch, príručkách a podporných materiáloch a v konkrétnych výzvach na predkladanie žiadostí o nenávratný finančný príspevok – ŽoNFP zverejňovaných na stránkach riadiacich orgonov operačných programov, na stránkach sprostredkovateľských orgánov, v nrodnej sieti regionálnych rozvojových agentúr a na stránkach samosprávnych krajov – centrálne na stránke Centrálného koordinačného orgánu MDVRR SR <http://www.mindop.sk/>.



## 6.1. Rozdelenie financií na programovacie obdobie

### Finančný plán PHSR na obdobie 2016 – 2020 (n+2)

Rozdelenie jednotlivých objemov finančných prostriedkov potrebných na zabezpečenie projektov v jednotlivých rokoch realizácie a podľa jednotlivých prioritných oblastí je nasledovné:

Prioritná oblasť /rok	RN SPOLU	2016	2017	2018	2019	2020	2021	2022
Hospodársky rozvoj	1482,4	53,4	161	318	352	268	240	110
Sociálny rozvoj	2925	288	388	539	416	414	368	328
Environmentálny rozvoj	1780	9	148	415	619,5	630	0	0
SPOLU:	6187,4	350	697	1272	1388	1312	608	438

*Formulár č. F 5 – Indikatívny rozpočet - sumarizácia (zdroj: vlastné spracovanie)*

Rozdelenie potrieb finančných prostriedkov v jednotlivých rokoch je časovo pomerne nerovnomerné s nábehom v prvých dvoch rokoch, s vrcholom v strede obdobia v roku 2019 a s utlmovaním v závere programového obdobia.

Toto utlmovanie je zvyčajne iba administratívne, zo skúseností programového obdobia 2007 – 2013 sa javí reálne spomalenie nábehu v prvých dvoch až troch rokoch programového obdobia a sústredenie čerpania zdrojov na druhú polovicu obdobia so sklzom a presunom čerpania finančnej pomoci až po roku 2020 podľa pravidla n+2 s predpokladom uplatnenia pravidla až n+3.

Vo vnútornej štruktúre finančnej náročnosti implementácie PHSR je stúpajúci nábeh projektov v oblasti hospodárskeho rozvoja zo 53,4 tis. EUR v roku 2016 na až 352 tis. EUR za rok 2019. Prudký nábeh plánovaných objemov realizácie projektov je hlavne v prioritnej oblasti č. 2. Sociálny rozvoj už od roku 2016 čo je spôsobené prekryvaním etáp veľkého počtu projektov a nábehom výstavby RD.

Tento časový postup realizácie bude optimalizovaný podľa dostupnosti zdrojov z PRV na obnovu infraštruktúry obcí.

Podrobný finančný plán realizácie jednotlivých projektov a rozdelenia finančných prostriedkov na ich zabezpečenie do rokov obsahuje Formulár č. F 5a – Indikatívny rozpočet - podrobný po projektoch :





Projekt/Aktivita (číslo a názov projektu z formulára P)	Roky realizácie	RN Spolu (tis. EUR)	2016	2017	2018	2019	2020	2021	2022
1. Aktualizácia PHSR obce na roky 2016 - 2020 (+2)	01/2016 04/2016	0,4	0,4						
2. Zmeny a doplnky UPN 01/2016	01/2015 06/2016	2	2						
32. Priebežná kontrola a aktualizácia PHSR, implementácia Akčných plánov	Priebežne 04/2016 12/2020	5	1	1	1	1	1		
33. Príprava rozvojových projektov obce a účasť na regionálnych projektoch	Priebežne 04/2016 12/2020	10	2	2	2	2	2		
3. Doplnenie digitálneho kamerového systému s napojením na PZ	08/2016 10/2016	15	15						
4. Rekonštrukcia a dobudovanie chodníkov, záchytných parkovísk a autobusových zastávok na hlavnej ceste (0,3 km)	09/2016 08/2017	75	25	50					
8. Rekonštrukcia verejného vodovodu (4 km), skvalitnenie zásobovania pitnou vodou	07/2017 08/2018	120		50	70				
19. Rekonštrukcia siete povrchových odvodňovacích kanálov 3 km	07/2019 10/2021	180				40	80	60	
20. Rekonštrukcia MK (2km) a chodníkov (1km) mimo hlavnej cesty I. etapa	09/2018 12/2019	350			150	200			
23. Rekonštrukcia oplotenia cintorína a dobudovanie parkovacích miest	07/2020 11/2020	15					15		
25. Rekonštrukcia MK (2km) a chodníkov (1km) mimo hlavnej cesty II. etapa	09/2020 12/2022	350					80	160	110
5. Revitalizácia územia - rekreačná vodná plocha Igmál	10/2016 06/2018	60	8	36	16				
11. Diverzifikácia prevádzok agrosektora k vyššiemu zhodnocovaniu agroproduktov vrátane ich predaja, rozvoj miestnej zamestnanosti	10/2017 10/2020	100		10	32	32	26		
12. Obnovenie lyžiarskej umelej plochy na Igmáli	08/2017 12/2020	80		12	32	32	24		
16. Rekonštrukcia areálu kúrie Appelovcov, zriadenie prevádzky služieb s cieľom podpory miestnej zamestnanosti	09/2018 12/2021	120			15	45	40	20	
<b>Hospodársky rozvoj</b>		<b>1482,4</b>	<b>53,4</b>	<b>161</b>	<b>318</b>	<b>352</b>	<b>268</b>	<b>240</b>	<b>110</b>
7. Rekonštrukcia Domu smútku	07/2017 10/2017	15		15					
14. Vybudovanie prístrešku pre divákov v areáli Futbalového štadióna	08/2017 11/2019	15		5	5	5			
17. Rekonštrukcia miestneho rozhlasu (modernizácia 30 prenosových bodov)	09/2019 11/2019	15				15			
22. Vybudovanie multifunkčného ihriska v areáli Futbalového štadióna a verejného priestranstva pre športové a kultúrne podujatia	05/2019 11/2020	60				20	40		
31. Podpora obnovy kultúrnych pamiatok na území obce (kúria, sýpka, hrobka Appelovcov, socha sv. Zigmunda, Kostol sv. Terézie a.i.)	06/2018 12/2020	20			6	8	6		
34. Podpora občianskych združení v rozvoji kultúrnych aktivít na území obce (miestnych tradícií a umenia) aktivitami miestnych spolkov a združení podľa ročného kalendára akcií	Priebežne 04/2016 12/2020	15	3	3	3	3	3	3	3



## PHSR OBCE ŠALGOČKA 2016 - 2020

35. Podpora voľnočasových, športových a turistických aktivít na území obce a činnosti športových klubov a záujmových združení (poľovníctvo, rybárstvo a pod.)	Priebežne 04/2016 12/2020	15	3	3	3	3	3	3	3
36. Zviditeľnenie histórie a súčasnosti obce - tlačoviny, propagácia, monografie	Priebežne 04/2016 12/2020	10	2	2	2	2	2	2	2
6. Výstavba RD stavebný obvod za Kostolom (II.etapa 8 RD)	07/2016 12/2018	640	160	240	240	0	0	0	0
27. Výstavba a rekonštrukcia RD v zástavbe – 10 RD, Začatie výstavby RD v nových stavebných obvodoch podľa potreby	Priebežne 06/2016 12/2022	800	120	120	120	120	120	120	80
28. Výstavba RD stavebný obvod za Kostolom (III. etapa 37 RD z toho výstavba 14 RD do r. 2022 + IS a odvodňovací kanál 200 m)	Priebežne 07/2018 12/2022	1320	0	0	160	240	240	240	240
<b>Sociálny rozvoj</b>		<b>2925</b>	<b>288</b>	<b>388</b>	<b>539</b>	<b>416</b>	<b>414</b>	<b>368</b>	<b>328</b>
13. Vybudovanie spoločného zberného dvora bioodpadu, resp. účasť na spoločnom projekte siete zberných dvorov odpadov v rámci OZ	08/2017 04/2020	100		20	20	30	30		
15. Vybudovanie kanalizácie (4km) s napojením na ČOV Zemianske Sady (0,5 km) a rozšírenie ČOV o 450 EO	08/2018 11/2020	1255			255	500	500		
26. Zvyšovanie účinnosti systému separ. zberu odpadov - zahustenie kontajnerov, obnova a doplnenie techniky na údržbu verejnej zelene	Priebežne 07/2016 12/2020	45	9	9	9	9	9		
9. Rekonštrukcia a modernizácia KD, zníženie energet. náročnosti verejných budov, využitie OZE (zníženie stropov, modernizácia tepelných zdrojov, solárne kolektory)	09/2017 06/2018	160		60	100				
21. Revitalizácia verejných budov - šatní Futbalového areálu (šikmá strecha, zateplenie fasády, rozvody vody a elektro, OZE)	06/2018 10/2020	50			10	30	20		
10. Obnova a dovybavenie verejných priestranstiev – spoločenská záhrada za budovou KD a OU (pódium, tanečný parket, lavičky, zeleň)	07/2017 11/2017	40		40					
18. Revitalizácia verejných priestranstiev - parková plocha, fontána a oddychová zóna pod kostolom	08/2019 11/2019	30				30	30		
24. Revitalizácia verejných priestranstiev - informačný systém obce (informačné body a infotabule pre cest. ruch, označenie ulíc)	08/2020 10/2020	20					20		
29. Regionálna spolupráca, Budovanie náučných chodníkov (vinársky, historický), vyznačenie turistických trás a zapojenie do regionsiete	Priebežne 07/2017 12/2020	30		6	8	8	8		
30. Spoločný projekt Cyklotrasa Sered' - Šalgočka - Hlohovec mimo ochrannej hrádze Váhu s prepojením na Rumanovú a Sasinkovo	Priebežne 07/2017 12/2020	50		12,5	12,5	12,5	12,5		
<b>Environmentálny rozvoj</b>		<b>1780</b>	<b>9</b>	<b>147,5</b>	<b>414,5</b>	<b>619,5</b>	<b>629,5</b>	<b>0</b>	<b>0</b>

Formulár č. F 5a – Indikatívny rozpočet – podrobný po projektoch (zdroj: vlastné spracovanie)

V spracovanom indikatívnom rozpočte sú rozpočtované všetky náklady projektov realizovaných na území obce vrátane navrhovaných ako spoločné projekty v rámci regionálnej územnej spolupráce.



## 6.2. Finančný rámec PHSR

Celkový finančný rámec PHSR obce Šalgočka na roky 2016 – 2020 s výhľadom do roku 2022 je nasledovný (údaje v tis. EUR):

Formulár č. F 6 - Finančný rámec pre realizáciu PHSR obce Šalgočka

Opatrenie	Kód a názov projektu/aktivity	Klasifikácia stavieb - trieda	Hlavný ukazovateľ - výsledku, dopadu	Termín začatia a ukončenia projektu / aktivity	RN Spolu (tis. EUR)	Verejné zdroje celkom	Verejné zdroje		Súkromné zdroje	Úverové zdroje	EIB príspevok (informa-tívne)	Iné zdroje ŠFRB	Národné zdroje		
				mesiac/rok - mesiac/rok			Národné celkom	EÚ (EŠIF) celkom					spolu fin ŠR a dotácie	VUC	Obec
					a= b+e+f+g+h	b=c+d	c	d	e	f	g	h	i	j	k
1.1.	1. Aktualizácia PHSR obce na roky 2016 - 2020 (+2)	-	platný programový dokument	01/2016 04/2016	0,4	0,4	0,4								0,4
1.1.	2. Zmeny a doplnky UPN 01/2016	-	platný programový dokument	01/2015 06/2016	2	2	2								2
1.1.	32. Priebežná kontrola a aktualizácia PHSR, implementácia Akčných plánov	-	počet projektov s PD	Priebežne 04/2016 12/2020	5	5	5								5
1.1.	33. Príprava rozvojových projektov obce a účasť na regionálnych projektoch	-	počet projektov s PD	Priebežne 04/2016 12/2020	10	10	10								10
1.2.	3. Doplnenie digitálneho kamerového systému s napojením na PZ	2224 - MTLR	úspora nákladov na údržbu majetku	08/2016 10/2016	15	15	2,9	12,1					2,1		0,8
1.2.	4. Rekonštrukcia a dobudovanie chodníkov, záchytných parkovísk a autobusových zastávok na hlavnej ceste (0,3 km)	2141 - CS	0,3 km chodníkov a 2 AZ	09/2016 08/2017	75	75	11,25	63,75					11,25		0
1.2.	8. Rekonštrukcia verejného vodovodu (4 km), skvalitnenie zásobovania pitnou vodou	IS	4 km rekonštruov. Vodovodná sieť	07/2017 08/2018	120	120	23,1	96,9					17,1		6,0



# PHSR OBCE ŠALGOČKA 2016 - 2020

1.2.	19. Rekonštrukcia siete povrchových odvodňovacích kanálov 3 km	IS	3 km sieť odvodn kanálov	07/2019 10/2021	180	180	34,7	145,4					25,7		9,0
1.2.	20. Rekonštrukcia MK (2km) a chodníkov (1km) mimo hlavnej cesty I. etapa	2112 - MK, 2141 - CS	2 km rekonštruov. MK a 1 km CH	09/2018 12/2019	350	350	52,5	297,5					52,5		0
1.2.	23. Rekonštrukcia oplotenia cintorína a dobudovanie parkovacích miest	-	xbm oplotenia x parkovacích miest	07/2020 11/2020	15	15	3,5	11,5					2,0		1,5
1.2.	25. Rekonštrukcia MK (2km) a chodníkov (1km) mimo hlavnej cesty II. etapa	2112 - MK, 2141 - CS	2 km rekonštruov. MK a 1 km CH	09/2020 12/2022	350	350	52,5	297,5					52,5		0
1.3.	5. Revitalizácia územia - rekreačná vodná plocha Igmál	1230/1271 /1251	m2 vodnej plochy, počet nových prac. miest, počet nových služieb	10/2016 06/2018	60	24	3,6	20,4	36				3,6		0
1.3.	11. Diverzifikácia prevádzok agrosektora k vyššiemu zhodnocovaniu agroproduktov vrátane ich predaja, rozvoj miestnej zamestnanosti	1230/1271 /1251	m2 vodnej plochy, počet nových prac. miest, počet nových služieb	10/2017 10/2020	100	40	6	34	60				6		0
1.3.	12. Obnovenie lyžiarskej umelej plochy na Igmáli	1230/1271 /1251	m2 vodnej plochy, počet nových prac. miest, počet nových služieb	08/2017 12/2020	80	32	4,8	27,2	48				4,8		0
1.3.	16. Rekonštrukcia areálu kúrie Appelovcov, zriadenie prevádzky služieb s cieľom podpory miestnej zamestnanosti	1230/1271 /1251	m2 vodnej plochy, počet nových prac. miest, počet nových služieb	09/2018 12/2021	120	48	7,2	40,8	72				7,2		0
<b>Prioritná oblasť 1. Hospodársky rozvoj</b>					<b>1482,4</b>	<b>1266,4</b>	<b>219,4</b>	<b>1047,0</b>	<b>216</b>	<b>0</b>	<b>0</b>	<b>0</b>	<b>184,8</b>	<b>0</b>	<b>34,65</b>
2.1.	7. Rekonštrukcia Domu smútku	-	kapacita, využiteľnosť	07/2017 10/2017	15	15	15						13		2
2.1.	14. Vybudovanie prístrešku pre divákov v areáli Futbalového štadióna	2412 šport stavby	kapacita MŠ, využiteľnosť	08/2017 11/2019	15	15	15						13,5		1,5
2.1.	17. Rekonštrukcia miestneho rozhlasu (modernizácia 30 prenosových bodov)	-	počet rekonštruovaných objektov	09/2019 11/2019	15	15	15						13,5	0	1,5



## PHSR OBCE ŠALGOČKA 2016 - 2020

2.1.	22. Vybudovanie multifunkčného ihriska v areáli Futbalového štadióna a verejného priestranstva pre športové a kultúrne podujatia	2412 šport stavby	60 lôžok soc. starostlivosti	05/2019 11/2020	60	60	11,6	48,5				8,6	3,0		
2.2.	31. Podpora obnovy kultúrnych pamiatok na území obce (kúria, sýpka, hrobka Apelovcov, socha sv. Zigmunda, Kostol sv. Terézie a.i.)	1273 hist.pamiatky	ks renovovaných kultúr. pamiatok	06/2018 12/2020	20	14	14	6				6	8		
2.2.	34. Podpora občianskych združení v rozvoji kultúrnych aktivít na území obce (miestnych tradícií a umenia) aktivitami miestnych spolkov a združení podľa ročného kalendára akcií	-	počet akcií / počet účastníkov	Priebežne 04/2016 12/2020	15	10,5	10,5	4,5				4,5	6		
2.2.	35. Podpora voľnočasových, športových a turistických aktivít na území obce a činnosti športových klubov a záujmových združení (poľovníctvo, rybárstvo a pod.)	-	počet akcií / počet účastníkov	Priebežne 04/2016 12/2020	15	10,5	10,5	4,5				4,5	6		
2.2.	36. Zviditeľnenie histórie a súčasnosti obce - tlačoviny, propagácia, monografie	-	počet akcií / počet účastníkov	Priebežne 04/2016 12/2020	10	9	9	1				1	8		
2.3.	6. Výstavba RD stavebný obvod za Kostolom (II.etapa 8 RD)	1110	8 nových RD	07/2016 12/2018	640	96	96	320			224	96	0		
2.3.	27. Výstavba a rekonštrukcia RD v zástavbe – 10 RD, Začatie výstavby RD v nových stavebných obvodoch podľa potreby	1110	10 nové / reoknštruované RD	Priebežne 06/2016 12/2022	800	0	0	560			240	0	0		
2.3.	28. Výstavba RD stavebný obvod za Kostolom (III. etapa 37 RD z toho výstavba 14 RD do r. 2022 + IS a odvodňovací kanál 200 m)	1110, 1122	14 nových RD	Priebežne 07/2018 12/2022	1320	198	198	660			462	198	0		
	<b>Prioritná oblasť 2. Sociálny rozvoj</b>				<b>2925</b>	<b>443</b>	<b>394,6</b>	<b>48,5</b>	<b>1556</b>	<b>0</b>	<b>0</b>	<b>926</b>	<b>342,6</b>	<b>16</b>	<b>36</b>
3.1.	13.Vybudovanie spoločného zberného dvora bioodpadu, resp. účasť na spoločnom projekte siete zberných dvorov odpadov v rámci OZ	2420	nárast objemu vyseparovaného odpadu	08/2017 04/2020	100	100	19,25	80,75				14,25	5		
3.1.	15. Vybudovanie kanalizácie (4km) s napojením na ČOV Zemianske Sady (0,5 km) a rozšírenie ČOV o 450 EO	2223 - Miestne kanalizácie	160 ks nových prípojok, 4,5 km kanalizácie , nárast + 450 EO	08/2018 11/2020	1255	1255	241,59	1013,41				178,84	62,75		



# PHSR OBCE ŠALGOČKA 2016 - 2020

3.1.	26. Zvyšovanie účinnosti systému separ. zberu odpadov - zahustenie kontajnerov, obnova a doplnenie techniky na údržbu verejnej zelene	2420	% separovaného odpadu	Priebežne 07/2016 12/2020	45	45	8,66	36,34					6,41	2,25
3.2.	9. Rekonštrukcia a modernizácia KD, zníženie energet. náročnosti verejných budov, využitie OZE (zníženie stropov, modernizácia tepelných zdrojov, solárne kolektory)	2224	úspora x MWh el. energie	09/2017 06/2018	160	160	30,80	129,20					22,80	8,00
3.2.	21. Revitalizácia verejných budov - šatní Futbalového areálu (šikmá strecha, zateplenie fasády, rozvody vody a elektro, OZE)	2224	úspora x MWh el. energie	06/2018 10/2020	50	50	9,63	40,38					7,13	2,50
3.3.	10. Obnova a dovybavenie verejných priestranstiev – spoločenská záhrada za budovou KD a OU (pôdium, tanečný parket, lavičky, zeleň)	2412	m2 novej verejnej plochy, počet návštevníkov	07/2017 11/2017	40	40	7,70	32,30					5,70	2,00
3.3.	18. Revitalizácia verejných priestranstiev - parková plocha, fontána a oddychová zóna pod kostolom	2412	m2 rekonštr. plochy, počet návštevníkov	08/2019 11/2019	30	30	5,78	24,23					4,28	1,50
3.3.	24. Revitalizácia verejných priestranstiev - informačný systém obce (informačné body a infotabule pre cest. ruch, označenie ulíc)	2412	m2 rekonštr. plochy, počet návštevníkov	08/2020 10/2020	20	20	3,85	16,15					2,85	1,00
3.3.	29. Regionálna spolupráca, Budovanie náučných chodníkov (vinársky, historický), vyznačenie turistických trás a zapojenie do regionsiete	2412	x km náučného chodníka, počet návštevníkov	Priebežne 07/2017 12/2020	30	30	5,78	24,23					4,28	1,50
3.3.	30. Spoločný projekt Cyklotrasa Sereď - Šalgočka - Hlohovec mimo ochrannej hrádze Váhu s prepojením na Rumanovú a Sasinkovo	2412	x km cyklo chodníka, počet návštevníkov	Priebežne 07/2017 12/2020	50	50	9,63	40,38					7,13	2,50
<b>Prioritná oblasť 3. Environmentálny rozvoj</b>					1780	1780	342,65	1437,35	0	0	0	0	253,65	89





# PHSR OBCE ŠALGOČKA 2016 - 2020

Formulár č. F 6 - Finančný rámec pre realizáciu PHSR obce Šalgočka – rekapitulácia

Prioritná oblasť /rok	RN Spolu (tis. EUR)	Verejné zdroje celkom	Verejné zdroje		Súkromné zdroje	Úverové zdroje	EIB príspevok (informatívne)	Iné zdroje ŠFRB	Národné zdroje			ročný priemer	RN ( tis. EUR )
			Národné celkom	EÚ (EŠIF) celkom					spolufin. ŠR a dotácie	VUC	Obec		
Hospodársky rozvoj	1482,4	1266,4	219,4	1047,0	216,0	0,0	0,0	0,0	184,8	0,0	34,7	6,93	1482,4
Sociálny rozvoj	2925,0	443,0	394,6	48,5	1556,0	0,0	0,0	926,0	342,6	16,0	36,0	7,20	2925
Environmentálny rozvoj	1780,0	1780,0	342,7	1437,4	0,0	0,0	0,0	0,0	253,7	0,0	89,0	17,80	1780
SPOLU:	6187,4	3489,4	956,6	2532,8	1772,0	0,0	0,0	926,0	781,0	16,0	159,7	31,93	6187,4



### 6.3. Model viaczdrojového financovania projektov

Obec vlastnou činnosťou nevytvára, ani zo štátneho rozpočtu nedostáva dostatok finančných zdrojov na zabezpečenie trvalo udržateľného rozvoja obce v oblasti hospodárskeho rozvoja, sociálnej politiky i životného prostredia, prostriedky na kapitálové výdavky dostáva obec od štátu iba na základe jednotlivých žiadostí o poskytnutie dotácií alebo na základe úspešných ŽoNFP z Operačných programov financovaných z Eurofondov a ŠR. Žiadne systémové opatrenia plánovaný rozpisom kapitálových výdavkov pre obce zo ŠR nie sú zo strany štátu dlhodobo uplatňované (platné v celoštátnom meradle).

Pre realizáciu rozvojových projektov zabezpečujúcich vytvorenie hlavne infraštruktúrnych podmienok pre naplnenie cieľov trvale udržateľného rozvoja musí obec využívať model viaczdrojového financovania jednotlivých opatrení, aktivít, projektov za účasti všetkých sociálno-ekonomických partnerov v území a v prepojení obecného rozpočtu na programový rozpočet VÚC, na štátny rozpočet a v súlade s Národnou stratégiou regionálneho rozvoja a Partnerskou zmluvou SR na programové obdobie 2014 – 2020 hlavne na využitie prostriedkov z fondov EÚ.

#### Tabuľky financovania projektov PHSR podľa priorít a opatrení - viaczdrojový model

Na základe dostupných údajov o predpokladaných pravidlách spolufinancovania aktivít z Operačných programov NSRR SR na roky 2014 2020 bol zostavený ako súčasť finančného plánu nasledovný viaczdrojový model financovania projektov PHSR 2016 -2020:

Prioritná oblasť /rok	RN Spolu (tis. EUR)	Verejné zdroje celkom	Verejné zdroje		Súkromné zdroje	Úverové zdroje	EIB príspevok (informatívne)	Iné zdroje ŠFRB	Národné zdroje		
			Národné celkom	EÚ (EŠIF) celkom					spolufin. ŠR a dotácie	VUC	Obec
Hospodársky rozvoj	1482,4	1266,4	219,4	1047,0	216,0	0,0	0,0	0,0	184,8	0,0	34,7
Sociálny rozvoj	2925,0	443,0	394,6	48,5	1556,0	0,0	0,0	926,0	342,6	16,0	36,0
Environmentálny rozvoj	1780,0	1780,0	342,7	1437,4	0,0	0,0	0,0	0,0	253,7	0,0	89,0
SPOLU:	6187,4	3489,4	956,6	2532,8	1772,0	0,0	0,0	926,0	781,0	16,0	159,7

Formulár F 7 – Viaczdrojový model financovania PHSR 2015 – 2020 – údaje celkom (zdroj: vlastné sprac.)



Vo forme viacdrojového modelu financovania je spracovaný aj celkový finančný rámec PHSR 2016 – 2020 v kapitole 6.2 formulár F6.

Ako vidieť z údajov zostaveného finančného modelu a finančného rámca, obec môže zabezpečiť realizáciu celého PHSR 2016 – 2020 pri využití viacdrojového financovania s vlastnými zdrojmi vo výške 159,7 tis. EUR, t.j. v priemere vo výške 31,93 tis. EUR ročne počas 5 rokov programového obdobia. Táto varianta financovania je pre obec mimoriadne náročná. Pritom ako vidieť z údajov formuláru F7 pri najoptimálnejšom postupe realizácie plánovaných rozvojových projektov obce sa predpokladá vynaloženie vlastných zdrojov obce na spolufinancovanie všetkých projektov z eurofondov vo výške 5 %, t.j. počíta sa s plnou minimálnou spoluúčasťou a s plnou návratnosťou vynaložených oprávnených nákladov aj na projektovú dokumentáciu a implementáciu projektov financovaných z prostriedkov EÚ so spoluúčasťou štátneho rozpočtu SR. To predpokladá aj optimálny postup financovania projektov v rámci operačných programov OP PRV i OP KŽP, ktoré sú pre obec rozhodujúce. Spolufinancovanie obce nie je vyžadované u projektov technickej, sociálnej i environmentálnej infraštruktúry. Na tejto úrovni je potreba zdrojov obce primeraná vlastným zdrojom, ktoré obec môže predovšetkým na prípravu projektov vynaložiť.

### **Financovanie rozvojových projektov podľa prioritných skupín:**

#### **Prioritná skupina 1. Hospodársky rozvoj:**

Na zabezpečenie rozvojových projektov Prioritnej skupiny I. Hospodársky rozvoj sa predpokladá v spracovanej minimalistickom variante vynaloženie vlastných finančných prostriedkov obce v objeme 34,7 tis. EUR, t.j. cca 6,93 tis. EUR/rok, čo je nad úrovňou nákladov minulého obdobia, tento postup je ekonomicky únosný.

#### **Prioritná skupina 2. Sociálny rozvoj:**

Viac prostriedkov sa predpokladá obcou z vlastných zdrojov vynaložiť na zabezpečenie projektov sociálneho rozvoja vo výške 36 tis. EUR, t.j. v priemere cca 7,2 tis. EUR ročne, čo je tiež pre obec ekonomicky únosné a dosiahnuteľné pri obmedzenia nevýznamných funkcií pri výkone správy územia.

#### **Prioritná skupina 3. Environmentálny rozvoj:**

Najviac prostriedkov sa predpokladá vynaložiť obcou na projekty environmentálneho rozvoja vo výške 89 tis. EUR, t.j. v priemere cca 17,8 tis. EUR ročne, čo je pre obec ekonomicky dosiahnuteľné len pri účelovom zadĺžení po dobu výstavby kanalizácie a pripojenia na ČOV Zemianske Sady s jej kapacitným rozšírením.



Navrhnutý model financovania kladie mimoriadnu náročnosť na vynakladanie nákladov s plnou hospodárnosťou a s predpokladom preukázania ich oprávnenosti na realizáciu projektov, nakoľko iba pri splnení tejto podmienky môže byť dosiahnuté ich preplatenie alebo vrátenie finančných prostriedkov vopred vynaložených obcou na prípravu projektov hlavne nákladov na technickú dokumentáciu stavieb.

Vzhľadom na analyzovaný ekonomický potenciál obce, jej súčasnú finančnú situáciu, nízku úverovú záťaženosť a z toho vyplývajúci dobrý prístup k prípadným úverovým zdrojom, je realizácia PHSR pri obstaraní plánovaných externých zdrojov reálna.

Výška spolufinancovania rozvojových projektov z vlastných zdrojov obce v novom programovom období 2016 – 2020 je na úrovni cca 2,58 % z celkového rozpočtu PHSR.

Aj po vylúčení súkromných investícií je podiel finančných nákladov obce iba 5,2 % z celkového rozpočtu projektov zahrnutých v PHSR.

**PHSR je teda postavený z hľadiska použitia zdrojov obce ekonomicky únosne a hospodárne.**

Na finančnom zabezpečení rozpočtu PHSR 2015 – 2022 sa najväčším podielom vo výške 40,87 % podieľajú predpokladané nenávratné finančné prostriedky čerpané z EŠIF – eurofondov hlavne prostredníctvom Operačných programov PRV a KŽP – celkom 40,93 % rozpočtu PHSR. Spolu s národnými zdrojmi (spolufinancovanie zo ŠR + otácie VUC + obecný rozpočet) v podiele 15,46 % sú tieto verejné zdroje majoritným - najvýznamnejším zdrojom financovania rozpočtu PHSR – podiel 56,4 %. Druhým najvýznamnejším zdrojom financovania sú súkromné zdroje – 28,64 %. Významnú položku zdrojov rozpočtu PHSR tvoria prostriedky ŠFRB na podporu rozvoja bývania (14,97 %).

Pri dobrom fungovaní systému poskytovania dotácií zo štátneho rozpočtu a z Eurofondov je Program hospodárskeho a sociálneho rozvoja obce na roky 2016 - 2020 s výhľadom do roku 2022 reálne zabezpečiteľný a to s vysokou rentabilitou vynaložených vlastných finančných prostriedkov obce.



## 6.4. Hodnotiace tabuľky pre výber projektov

Vo vnútorných podmienkach obce, ktorá neriadi žiadnu skupinu subjektov nevzniká žiadne konkurenčné prostredie pre posudzovanie, hodnotenie a výber projektov pri ich zaradovaní do PHSR, do Akčného plánu alebo pri vstupe do realizácie. Takéto konkurenčné prostredie pri výbere projektov vzniká len v obmedzenej forme pri posudzovaní obsahu PHSR a jednotlivých projektov v obecnom zastupiteľstve.

Posudzovať úplnosť a kvalitu projektu z hľadiska jeho konkurencieschopnosti je mimoriadne dôležité a potrebné pri spracovaní žiadostí o dotácie zo ŠR a z Eurofondov. Vtedy musí obec uplatniť konkrétne kritériá stanovené riadiacim orgánom príslušného Operačného programu alebo v jednotlivých výzvach na predkladanie žiadostí o NFP / dotáciu.

Obec v internej príprave investičných projektov uplatňuje nasledovné kritériá, ktoré sú východiskom pre hodnotenie a výber projektov:

1. platná projektová dokumentácia a stavebné povolenie / ohlásenie stavby,
2. vysporiadané vlastnícke vzťahy k majetku dotknutému projektom
3. zabezpečené, alebo preukazne zabezpečiteľné predfinancovanie projektu
4. dobrý podnikateľský a finančný plán pre ziskové projekty
5. preukazný súlad projektu s hlavnými plánovacími a programovými dokumentami - UPN a PHSR a odvetvovými dokumentami napr. Program rozvoja bývania v prípade výstavby bytov, hodnotiace kritériá OP PRV a OP KŽP a pod.

Por	Hodnotiaca Kategória	Hodnotiace kritérium	Hodnotenie Spĺňa / Nespĺňa	Počet bodov
		(stanovia sa minimálne tri kritériá)		0 až 5

Výsledok hodnotenia			Body
Priorita	projekt nie je prioritný, realizácia nemá výrazný vplyv na naplnenie cieľa	nízka	<0 ; 5>
	projekt je prioritný pre napĺňanie cieľa ale nezabezpečuje jeho úplné dosiahnutie	stredná	<6 ; 9>
	projekt je pripravený a má výrazný vplyv na napĺňanie cieľa a zabezpečuje jeho úplné dosiahnutie	vysoká	<10;15>

Formulár č. F 2 – Hodnotiaca tabuľka pre výber projektov (zdroj: vlastné spracovanie)



## 7. ZÁVER

Program hospodárskeho rozvoja a sociálneho rozvoja obce Šalgočka bol spracovaný na základe zadania projektu schváleného obecným zastupiteľstvom. Vychádza z prioritných potrieb obce a z možností ich realizácie s cieľom zlepšovať životné podmienky jej obyvateľov a zvyšovať konkurencieschopnosť lokality i regiónu. Je otvoreným dokumentom, spracovaným na úrovni poznania a hodnotenia vývoja obce, jej potenciálu a perspektív k 31.12.2014. Je živým dokumentom, ktorého obsah je potrebné v priebehu realizácie pravidelne vyhodnocovať a aktualizovať v termínoch podľa rozhodnutia samosprávy.

Program je spracovaný v súlade s Národným rozvojovým plánom Slovenska s nadväzujúcimi Sektorovými operačnými programami, v súlade s novým Územným plánom regiónu Trnavského samosprávneho kraja a v súlade s platným Programom hospodárskeho a sociálneho rozvoja TTSK.

Vzhľadom k tomu, že PHSR ako nový strategický dokument nevytvára rámec pre projekt alebo činnosť podľa prílohy č. 8 zákona č. 24/2006 Z.z. o posudzovaní vplyvov na životné prostredie a nerieši ani nevlýva na územia NATURA 2000, podľa EIA/SEA sa neposudzuje. PHSR bude realizovaný v podmienkach existujúceho stavu ekonomického potenciálu a prognózy očakávaného vývoja obce i regiónu. Predpoklady pre plnenie stanovených zámerov obce do roku 2022 sú, pri obstaraní externých zdrojov z fondov EÚ a ŠR, pri intenzifikácii tvorby vlastných zdrojov obce a pri zapojení podnikateľských subjektov podľa vytypovaných projektov, reálne.

Zodpovednosť za administratívne zabezpečenie a za postupnú realizáciu jednotlivých aktivít obsiahnutých v PHSR má Obecné zastupiteľstvo ako kolektívny riadiaci orgán a starostka obce. Predpokladom pre úspešnú realizáciu rozvojových zámerov obce je aktívny prístup volených zástupcov v Obecnom zastupiteľstve pri vecnom schvaľovaní jednotlivých úloh a využívaní dostupných možností financovania plánovaných aktivít. Úspešnosť realizácie stanovených zámerov bude závisieť od aktívnej účasti a podpory všetkých obyvateľov obce a všetkých aktérov rozvoja na území obce pri koordinovaní jednotlivých aktivít Obecným zastupiteľstvom.

Program hospodárskeho a sociálneho rozvoja obce Šalgočka bol schválený a uvedený do praxe rozhodnutím obecného zastupiteľstva.





Schválenie PHSR	
Dokument	Program hospodárskeho a sociálneho rozvoja obce Šalgočka na roky 2016 – 2020 výhľadom do roku 2022 v štruktúre a s obsahom vid' str. 3
Spracoval:	Združenie pre rozvoj mikroregiónu Vážska vodná cesta, Hlohovec Projektový tím zložený z pracovníkov spracovateľa a zamestnancov OÚ Spolupráca a účasť verejnosti zabezpečená: miestnym zisťovaním a dotazníkom pre občanov poskytovaným na OÚ/webe Náklady na spracovanie: zmluvná cena 400 EUR
Prerokovanie	PHSR bol prerokovaný na zasadnutí obecného zastupiteľstva  dňa: 21.4.2016  Verejné pripomienkovanie PHSR: a/ formou dotazníkov počas spracovania b/ priebežné po zverejnení na web stránke obce aj počas jeho implementácie
Schválenie	Obecné zastupiteľstvo schvaľuje Program hospodárskeho rozvoja a sociálneho rozvoja obce Zemianske Sady na roky 2016 – 2020  s pripomienkami uvedenými v zázname z prerokovania, ktoré sú premietnuté v tomto čístopise PHSR.  Obecné zastupiteľstvo ukladá starostke obce a povereným členom samosprávy zabezpečiť realizáciu PHSR obce Šalgočka na roky 2016 – 2020 v súlade s Akčným plánom PHSR na rok 2016  Dňa : 21. 4. 2016  Číslo uznesenia OZ: .....  Podpis štatutárneho zástupcu :  ..... Helena Mesárošová, starostka obce



### **Prílohy:**

- Príloha č. 1.            Zoznam členov riadiaceho tímu, pracovných skupín a partnerov zapojených do spracovania PHSR
- Príloha č. 2.            Zoznam informačných zdrojov použitých v PHSR (východiskové strategické a koncepcné dokumenty, súvisiaca legislatíva)
- Príloha č. 3.            Zoznam skratiek použitých v PHSR
- Príloha č. 4.            Akčný plán na rok 2016 s výhľadom na r. 2017-18
- Príloha č. 5.            Elektronická verzia PHSRO na CD so strategickými materiálmi
- Príloha č. 6.            Certifikát - osvedčenie spracovateľa PHSR



Príloha č. 1.

Zoznam členov riadiaceho tímu, pracovných skupín a partnerov zapojených do spracovania PHSR

<b>Projektový tím na spracovanie Programu hospodárskeho rozvoja a sociálneho rozvoja obce Šalgočka</b>			
	pozícia	meno, priezvisko	kontakt:
1	vedúci projektu:	Ing. Michal Pikus	0905 222968
		Združenie V.V.C.	pikus@pikus.sk
2	projektový manažér – stratégia:	Helena Mesárošová	0915 890 154
		starostka obce	starosta@salgocka.sk
3	projektový manažér:	Peter Kobora	031/786 1105
		Zástupca starostky	obecnyurad@salgocka.sk
4	projektový manažér:	Viera Majková	031/786 1105
		poslanec OZ	obecnyurad@salgocka.sk
5	projektový manažér:	Henrieta Korcová	0904 761 105
		administratívna pracovníčka	obecnyurad@salgocka.sk

Projektový tím ustanovený starostko obce dňa 4.3.2016 v Šalgočke.

Dotazníky pre občanov boli poskytované občanom pri osobnom zisťovaní v teréne, a k dispozícii na obecnom úrade počas spracovania projektu, dočasne boli ponechané na priebežné zisťovanie a kontakt s verejnosťou.

Hodnotenia, námety a doporučenia sú zohľadnené v obsahu a v jednotlivých častiach PHSR.



## Príloha č. 2.

Zoznam informačných zdrojov použitých v PHSR (východiskové strategické a koncepčné dokumenty, súvisiaca legislatíva)

Zoznam analyzovaných koncepčných dokumentov				
Názov dokumentu	Platnosť dokumentu	Úroveň dokumentu	Oblasť dát	Webová stránka
NSRR SR Národná stratégia regionálneho rozvoja SR 2014 – 2020 (UV SR 296/2010, aktualizácia 06/2014)	2014 2020	NUTS 1 SK0 SR	všetky	<a href="http://www.rokovania.sk">www.rokovania.sk</a> <a href="http://www.mindop.sk">www.mindop.sk</a>
Partnerská dohoda SR EÚ na roky 2014 – 2020	2014 2020	NUTS 1 SK0 SR	všetky	<a href="http://www.partnerskadohoda.gov.sk/">www.partnerskadohoda.gov.sk/</a> , <a href="http://www.mindop.sk">www.mindop.sk</a>
Pozičný dokument EK k Partnerskej dohode a programom SR na roky 2014 – 2020	2013 -	NUTS 1 SK0 SR	všetky	<a href="http://ec.europa.eu/index_sk.htm">http://ec.europa.eu/index_sk.htm</a> <a href="http://www.euroinfo.gov.sk/">http://www.euroinfo.gov.sk/</a>
KURS 2011 – zmeny a doplnky KURS 2001	2011 -	NUTS 1 SK0 SR	NUTS 3 SK 021 TTSK	<a href="https://lt.justice.gov.sk/">https://lt.justice.gov.sk/</a> <a href="http://www.telecom.gov.sk/index/index.php?ids=124582">http://www.telecom.gov.sk/index/index.php?ids=124582</a>
Stratégia hospodárskej politiky Slovenskej republiky - Slovensko 2020+	2014 -	NUTS 1 SK0 SR	Kap. 2,3,	<a href="http://www.rokovania.sk">www.rokovania.sk</a>
Národná stratégia rozvoja cyklistickej dopravy a cykloturistiky v SR	05 2013 -	NUTS 1 SK0 SR	NUTS 3 SK 021 TTSK	<a href="http://www.telecom.gov.sk/index/index.php?ids=140565">http://www.telecom.gov.sk/index/index.php?ids=140565</a>
Stratégia cestovného ruchu SR do roku 2020	2013 -	NUTS 1 SK0 SR	NUTS 3 SK 021 TTSK	<a href="http://www.telecom.gov.sk/index/index.php?ids=143964">http://www.telecom.gov.sk/index/index.php?ids=143964</a>
Regionalizácia cestovného ruchu v SR	2005 -	NUTS 1 SK0 SR	NUTS 3 SK 021 TTSK	<a href="http://www.telecom.gov.sk/index/index.php?ids=102523">http://www.telecom.gov.sk/index/index.php?ids=102523</a>
Operačné programy na obdobie 2014 – 2020 schválené vládou SR	06 2014 -	NUTS 1 SK0 SR	Vybrane OP IROP, KŽP, PRV, II, TP	<a href="http://www.nsrr.sk/sk/programove-obdobie-2014---2020/">www.nsrr.sk/sk/programove-obdobie-2014---2020/</a> <a href="http://www.vlada.gov.sk/">http://www.vlada.gov.sk/</a>
PHSR Trnavského samosprávneho kraja 2009 – 2015, 08/2009,	08 2009 -	NUTS 3 SK 021 TTSK	všetky	<a href="http://www.trnava-vuc.sk/">http://www.trnava-vuc.sk/</a>
Územný plán regiónu Trnavského samosprávneho kraja, 12/2014	12 2014 -	NUTS 3 SK 021 TTSK	všetky	<a href="http://www.trnava-vuc.sk/">http://www.trnava-vuc.sk/</a>
Stratégia Európa 2020	07 2013 -	EU	NUTS 1 SK0 SR	<a href="http://ec.europa.eu/europe2020/index_sk.htm">http://ec.europa.eu/europe2020/index_sk.htm</a>
Dunajská stratégia	11 2013 -	EU	NUTS 1 SK0 SR	<a href="http://www.dunajskastrategia.gov.sk/">http://www.dunajskastrategia.gov.sk/</a>



Akčný plán zamestnanosti TTSK	12 2009 -	NUTS 3 SK 021 TTSK	všetky	<a href="http://www.trnava-vuc.sk/">http://www.trnava-vuc.sk/</a>
Zákon č. 539/2008 Z.z. o podpore regionálneho rozvoja v znení zákona 309/2014	2014 -	NUTS 1 SK0 SR		<a href="http://www.telecom.gov.sk/index/open_file.php?file=regrozvoj/legislativa/">www.telecom.gov.sk/index/open_file.php?file=regrozvoj/legislativa/</a>
Sčítanie obyvateľov, domov a bytov 2011. Štatistický úrad SR, 2012.	2012 -	NUTS 1 SK0 SR	NUTS 3 NUTS 4 NUTS 5	<a href="http://www.statistics.sk">www.statistics.sk</a> DATAcube_sk
Usmernenie EK pre operačné programy na roky 2014 – 2020	03 2014 -	EU	NUTS 1 SK0 SR	<a href="http://eur-lex.europa.eu/homepage.html">http://eur-lex.europa.eu/homepage.html</a>
Jednotný automatizovaný systém právnych informácií	2015	NUTS 1 SK0 SR	vybrané	<a href="http://jaspi.justice.gov.sk/">http://jaspi.justice.gov.sk/</a>
Všeobecné informácie	2015	NUTS 3 NUTS 4 NUTS 5	NUTS 3 NUTS 4 NUTS 5	<a href="http://e-obce.sk">http://e-obce.sk</a> <a href="http://www.obce.info">http://www.obce.info</a>
Databáza regionálnej štatistiky	2015	NUTS 3 NUTS 4 NUTS 5	NUTS 3 NUTS 4 NUTS 5	<a href="http://www.statistics.sk">www.statistics.sk</a> DATAcube_sk
Mestská a obecná štatistika	2015	NUTS 3 NUTS 4 NUTS 5	NUTS 3 NUTS 4 NUTS 5	<a href="http://www.statistics.sk">www.statistics.sk</a> DATAcube_sk
Krajinno - ekologický plán Trnavského samosprávneho kraja	2009 2015	NUTS 3 SK 021 TTSK	všetky	<a href="http://www.trnava-vuc.sk/">http://www.trnava-vuc.sk/</a>
Databáza RÚZ – registra účtovných závierok	2015	NUTS 5	NUTS	<a href="http://www.registeruz.sk/">http://www.registeruz.sk/</a>
Databáza Úrad práce sociálnych vecí a rodiny	2015	NUTS 3 NUTS 4	NUTS 3 NUTS 4	<a href="http://www.upsvar.sk">www.upsvar.sk</a>
Databáza a štatistiky OU Lovčice	2015	NUTS 5	vybrané	<a href="http://www.obec-dolnelovcice.sk/">www.obec-dolnelovcice.sk/</a>
Databáza spracovateľa PHSR	2015	NUTS 3 NUTS 4 NUTS 5	vybrané	Interné údaje

Formulár č. PPI (zdroj: vlastné spracovanie)



## Príloha č. 3.

## Zoznam skratiek použitých v PHSR

CKO	Centrálny koordinačný orgán		
EF	Európsky fond	EK	Európska komisia
ERDF	Európsky fond regionálneho rozvoja	ESF	Európsky sociálny fond
EÚS	Európska územná spolupráca	EÚ	Európska únia
EVS	Efektívna verejná správa		
FIFG	Finančný nástroj pre riadenie rybolovu		
FO	Fyzické osoby	HDP	Hrubý domáci produkt
HND	Hrubý národný dôchodok	II	Integrovaná infraštruktúra
IROP	Integrovaný regionálny operačný program	KF	Kohézny fond
KURS	Koncepcia územného rozvoja Slovenska		
KŽP	Kvalita životného prostredia	LZ	Ľudské zdroje
MAS	Miestna akčná skupina		
MDVRR	Ministerstvo dopravy, výstavby a regionálneho rozvoja		
MPSVaR	Ministerstvo práce sociálnych vecí a rodiny		
MPRV	Ministerstvo pôdohospodárstva a rozvoja vidieka		
MRK	Marginalizované rómske komunity	MVO	Mimovládne organizácie
MŽP	Ministerstvo životného prostredia		
NFP	Nenávratný finančný príspevok	NO	Neziskové organizácie
NSRR	Národná stratégia regionálneho rozvoja		
NUTS	Nomenklatúra územných štatistických jednotiek		
OR	Obecný rozpočet	OcÚ	Obecný úrad
OcZ	Obecné zastupiteľstvo	OP	Operačný program
OZ	Občianske združenie		
PD SR	Programový dokument Slovenskej republiky		
PHSR	Program hospodárskeho rozvoja a sociálneho rozvoja obce		
PI	Program INTERACT	PKS	Parita kúpnej sily
PO	Právnická osoba	POD	Program obnovy dediny
POH	Program odpadového hospodárstva SR na roky 2011 – 2015	PRV	Program rozvoja vidieka
PRB	Program rozvoja bývania	RO	Riadiaci orgán
RH	Rybné hospodárstvo		
SAŽP	Slovenská agentúra životného prostredia	SR	Slovenská republika
SHR	Samostatne hospodáriaci roľník		
SZČO	Samostatne zárobkovo činná osoba	ŠF	Štrukturálne fondy
SZZP	Slovenský zväz zdravotne postihnutých	TP	Technická pomoc
SŠÚ SR	Štatistický úrad Slovenskej republiky		
TTSK	Trnavský samosprávny kraj		
TUR	Trvalo udržateľný rozvoj	UPN	Územný plán
ÚPSVaR	Úrad práce sociálnych vecí a rodiny		
ÚV SR	Úrad vlády Slovenskej republiky	VaI	Výskum a inovácie
VZNP	V znení neskorších predpisov		
ZmNFP	Zmluva o poskytnutí nenávratného finančného príspevku		
ZP	Zdravotne postihnutý	Z. z.	Zbierka zákonov
ŽoNFP	Žiadosť o nenávratný finančný príspevok		





Príloha č. 4.

Akčný plán na rok 2016 s výhľadom na r. 2017-18

Akčný plán PHSR na rok 2016			
pre oblasť prípravy investičných rozvojových projektov na začatie v rokoch 2016 – 2017			
Projekt, opatrenie, aktivita	Termín (MM/RRRR)	Zodpovedný orgán /osoba	Financovanie Náklady
<b>Projekt: 1. Spracovanie PHSR obce na roky 2016 - 2020</b>			
Organizačné opatrenie: 1.1. schválenie PHSR			
Aktivita : 1.1.1. prerokovať a schváliť PHSR v obecnom zastupiteľstve	04 2016	zastupiteľstvo	obecný rozpočet 0,4
Organizačné opatrenie: 1.2. Prerokovanie Akčného plánu PHSR na roky 2016 - 2017 v zastupiteľstve - spresnenie podľa obstaraných zdrojov			
Aktivita : 1.2.1. schválenie akčného plánu - rozhodnutie o projektovej príprave na rok 2016 ako podklad pre zmenu obecného rozpočtu 2016	04 2016	zastupiteľstvo	- 0
<b>Projekt: 2. Zmeny a doplnky UPN 01/2016</b>			
Organizačné opatrenie: 2.1. prerokovať a schváliť ZaD UPN 01/2016			
Aktivita : 2.1.1. prerokovať a schváliť ZaD UPN 01/2016 v obecnom zastupiteľstve	04 2016	zastupiteľstvo	- 0
<b>Projekt: 3. Doplnenie digitálneho kamerového systému s napojením na PZ</b>			
Organizačné opatrenie: 3.1. Podanie žiadosti o dotáciu, rozhodnutie poskytovateľa o dotácii			
Aktivita: 3.1.1. Podanie žiadosti o dotáciu	realizované	Starostka obce	- 0
Aktivita: 3.1.2. Rozhodnutie poskytovateľa o dotácii	07 2016	APA SORO PRV	- 0
Organizačné opatrenie: 3.2. Výber dodávateľa a uzatvorenie zmluvy s dodávateľom, realizácia			
Aktivita: 3.2.1. Ustanovenie výberovej komisie /projektového tímu, vyžiadanie troch ponúk a výber dodávateľa	07 2016	Starostka obce proj.tím PT/PS	- 0
Aktivita: 3.2.2. Uzatvorenie zmluvy s vybraným dodávateľom	07 2016	Starostka obce	- 0
Aktivita: 3.2.3. Realizácia projektu dodávateľom, prevzatie dodávky	10 2016	Starostka obce proj.tím PT/PS	obecný rozpočet 15
Organizačné opatrenie: 3.3. Vyúčtovanie dotácie			
Aktivita: 3.3.1. Vyúčtovanie dotácie, zúčtovanie vzťahov s poskytovateľom	12 2016	Starostka obce	dotácia PRV -15
<b>Projekt: 4. Rekonštrukcia a dobudovanie chodníkov, záchytných parkovísk a autobusových zastávok na hlavnej ceste (0,3 km)</b>			
Organizačné opatrenie: 4.1. Podanie žiadosti o dotáciu, rozhodnutie poskytovateľa o dotácii			
Aktivita: 4.1.1. Podanie žiadosti o dotáciu	realizované	Starostka obce	- 0



Aktivita: 4.1.2. Rozhodnutie poskytovateľa o dotácii	07 2016	UV SR	dotácia UV SR 67,5
Organizačné opatrenie: 4.2. Výber dodávateľa a uzatvorenie zmluvy s dodávateľom, realizácia			
Aktivita: 4.2.1. Ustanovenie výberovej komisie /projektového tímu, vyžiadanie troch ponúk a výber dodávateľa	08 2016	Starostka obce proj.tím PT/PS	- 0
Aktivita: 4.2.2. Uzatvorenie zmluvy s vybraným dodávateľom	09 2016	Starostka obce	- 0
Aktivita: 4.2.3. Realizácia projektu dodávateľom, prevzatie dodávky	08 2017	Starostka obce proj.tím PT/PS	obecný rozpočet 75
Organizačné opatrenie: 4.3. Vyúčtovanie dotácie			
Aktivita: 4.3.1. Vyúčtovanie dotácie, zúčtovanie vzťahov s poskytovateľom	12 2017	Starostka obce	
<b>Projekt: 5. Revitalizácia územia - rekreačná vodná plocha Igmál</b>			
Organizačné opatrenie: 5.1. Rozhodnutie o projekte, Výber dodávateľa PD a ŽoNFP, podanie ŽoNFP			
Aktivita: 5.1.1. Rozhodnutie investora o obstaraní PD a ŽoNFP	10 2016	súkromný investor	- 0
Aktivita: 5.1.2. Vyžiadanie troch ponúk a výber dodávateľa PD a ŽoNFP	10 2016	súkromný investor	- 0
Aktivita: 5.1.3. Uzatvorenie zmlúv s dodávateľom PD a ŽoNFP	12 2016	súkromný investor	- 0
Aktivita: 5.1.4. Obstaranie PD a podanie ŽoNFP	03 2017	súkromný investor	súkr. zdroje 7+4
Organizačné opatrenie: 5.2. Rozhodnutie o ŽoNFP, uzatvorenie zmluvy o poskytnutí ŽoNFP			
Aktivita: 5.2.1. Rozhodnutie o schválení NFP zo strany RO	07 2017	APA SORO OP PRV	- 0
Aktivita: 5.2.2. Uzatvorenie zmluvy o dotácii s poskytovateľom dotácie	08 2017	súkromný investor	- 0
Organizačné opatrenie: 5.3. Výber dodávateľa a uzatvorenie zmluvy s dodávateľom, realizácia			
Aktivita: 5.3.1. Ustanovenie výberovej komisie /projektového tímu, vyžiadanie troch ponúk a výber dodávateľa	02 2017	súkromný investor	- 0
Aktivita: 5.3.2. Uzatvorenie zmluvy s vybraným dodávateľom	08 2017	Starosta obce	- 0
Aktivita: 5.3.3. Realizácia projektu dodávateľom, prevzatie dodávky	06 2018	súkromný investor, projektový tím	súkr. zdroje / úver 53
Organizačné opatrenie: 5.4. Vyúčtovanie dotácie			
Aktivita: 5.4.1. Vyúčtovanie dotácie, zúčtovanie vzťahov s poskytovateľom	09 2018	súkromný investor	APA - NFP 40% -24
<b>Projekt: 6. Výstavba RD stavebný obvod za Kostolom (II.etapa 8 RD)</b>			
Opatrenie: 6.1. Súčinnosť s individuálnymi investormi v proj. príprave a stavebnom konaní			
Aktivita: 6.1.1. Investorská a projektová príprava	04 2016	Individuálni investori,	súkr. zdroje



individuálnymi investormi, súčinnosť OÚ v stavebnom konaní	12 2018	súčinnosť starostka obce obecný úrad, stavebný úrad	40
Opatrenie: 6.2. Výstavba RD individuálnymi investormi, priebežný výkon činností územnej správy			
Aktivita: 6.2.1. Výstavba 8 RD individuálnymi investormi, stavebné povolenia, kolaudácie.	07 2016 12 2018	Individuálni investori, súčinnosť stav. úrad	súkr. zdroje 600
Aktivita: 6.2.2. Priebežná podpora stavebného úradu, stavebné povolenia, ohlásenia a pod.	07 2016 12 2018	starostka obce obecný úrad	
<b>Projekt: 7. Rekonštrukcia Domu smútku</b>			
Organizačné opatrenie: 7.1. Podanie žiadosti o dotáciu, rozhodnutie poskytovateľa o dotácii			
Aktivita: 7.1.1. Podanie žiadosti o dotáciu	03 2017	Starostka obce	- 0
Aktivita: 7.1.2. Rozhodnutie poskytovateľa o dotácii	07 2017	UV SR	- 0
Organizačné opatrenie: 7.2. Výber dodávateľa a uzatvorenie zmluvy s dodávateľom, realizácia			
Aktivita: 7.2.1. Ustanovenie výberovej komisie /projektového tímu, vyžiadanie troch ponúk a výber dodávateľa	08 2017	Starostka obce proj.tím PT/PS	- 0
Aktivita: 7.2.2. Uzatvorenie zmluvy s vybraným dodávateľom	08 2017	Starostka obce	- 0
Aktivita: 7.2.3. Realizácia projektu dodávateľom, prevzatie dodávky	10 2017	Starostka obce proj.tím PT/PS	obecný rozpočet 15
Organizačné opatrenie: 7.3. Vyúčtovanie dotácie			
Aktivita: 7.3.1. Vyúčtovanie dotácie, zúčtovanie vzťahov s poskytovateľom	03 2018	Starostka obce	dotácia UV SR -13,5
<b>Projekt: 8. Rekonštrukcia verejného vodovodu (4 km), skvalitnenie zásobovania pitnou vodou</b>			
Organizačné opatrenie: 8.1. Rozhodnutie o projekte, Výber dodávateľa ŽoNFP, podanie ŽoNFP			
Aktivita: 8.1.1. Rozhodnutie obecného zastupiteľstva o obstaraní PD a ŽoNFP, ustanovenie výberovej komisie.	06 2016	zastupiteľstvo, starostka obce	- 0
Aktivita: 8.1.2. Vyžiadanie troch ponúk a výber dodávateľov PD a ŽoNFP	07 2016	Starostka obce proj.tím PT/PS	- 0
Aktivita: 8.1.3. Uzatvorenie zmlúv s dodávateľmi PD a ŽoNFP	07 2016	Starostka obce	- 0
Aktivita: 8.1.4. Obstaranie PD, stavebné povolenie a podanie ŽoNFP / ŽoD	10 2016	zastupiteľstvo, starostka obce	obecný rozpočet 12
Organizačné opatrenie: 8.2. Rozhodnutie o ŽoNFP, uzatvorenie zmluvy o poskytnutí NFP / ZmD			
Aktivita: 8.2.1. Rozhodnutie o schválení NFP zo strany RO - priznanie NFP / Dotácie	03 2017	Envirofond / OP PRV APA	- 0
Aktivita: 8.2.2. Uzatvorenie zmluvy o dotácii s poskytovateľom dotácie	04 2017	Starostka obce	- 0
Organizačné opatrenie: 8.3. Výber dodávateľa a uzatvorenie zmluvy s dodávateľom, realizácia			
Aktivita: 8.3.1. Ustanovenie výberovej komisie /projektového tímu, vyžiadanie troch ponúk a výber dodávateľa	06 2017	Starostka obce proj.tím PT/PS	- 0



Aktivita: 8.3.2. Uzatvorenie zmluvy s vybraným dodávateľom	07 2017	Starostka obce	- 0
Aktivita: 8.3.3. Realizácia projektu dodávateľom, prevzatie dodávky	08 2018	Starostka obce proj.tím PT/PS	obecný rozpočet 111
Organizačné opatrenie: 8.4. Vyúčtovanie dotácie			
Aktivita: 8.4.1. Vyúčtovanie dotácie, zúčtovanie vzťahov s poskytovateľom	12 2018	Starostka obce	Envirofond /APA -114
<b>Projekt: 9. Rekonštrukcia a modernizácia KD, zníženie energet. náročnosti verejných budov, využitie OZE (zníženie stropov, modernizácia tepelných zdrojov, solárne kolektory)</b>			
Organizačné opatrenie: 9.1. Rozhodnutie o projekte, Výber dodávateľa PD, obstaranie PD, Výber dodávateľa ŽoNFP, podanie ŽoNFP			
Aktivita: 9.1.1. Rozhodnutie obecného zastupiteľstva o obstaraní PD a ŽoNFP, ustanovenie výberovej komisie.	08 2016	zastupiteľstvo, starostka obce	- 0
Aktivita: 9.1.2. Výber dodávateľa projektovej dokumentácie, obstaranie PD, stavebné povolenie	11 2016	Starostka obce	obecný rozpočet 10
Aktivita: 9.1.3. Vyžiadanie troch ponúk a výber dodávateľa ŽoNFP	12 2016	Starostka obce proj.tím PT/PS	- 0
Aktivita: 9.1.4. Uzatvorenie zmlúv s dodávateľom ŽoNFP	01 2017	Starostka obce	- 0
Aktivita: 9.1.5. Obstaranie a podanie ŽoNFP	03 2017	zastupiteľstvo, starostka obce	obecný rozpočet 5
Organizačné opatrenie: 9.2. Rozhodnutie o ŽoNFP, uzatvorenie zmluvy o poskytnutí ŽoNFP			
Aktivita: 9.2.1. Rozhodnutie o schválení NFP zo strany RO - priznanie NFP	07 2017	OP PRV APA / OP KŽP SAŽP	- 0
Aktivita: 9.2.2. Uzatvorenie zmluvy o dotácii s poskytovateľom dotácie	08 2017	Starostka obce	- 0
Organizačné opatrenie: 9.3. Výber dodávateľa a uzatvorenie zmluvy s dodávateľom, realizácia			
Aktivita: 9.3.1. Ustanovenie výberovej komisie /projektového tímu, vyžiadanie troch ponúk a výber dodávateľa	03 2017 05 2017	Starostka obce proj.tím PT/PS	- 0
Aktivita: 9.3.2. Uzatvorenie zmluvy s vybraným dodávateľom	09 2017	Starostka obce	- 0
Aktivita: 9.3.3. Realizácia projektu dodávateľom, prevzatie dodávky	09 2017 06 2018	Starostka obce proj.tím PT/PS	obecný rozpočet 145
Organizačné opatrenie: 9.4. Vyúčtovanie NFP			
Aktivita: 9.4.1. Vyúčtovanie NFP, zúčtovanie vzťahov s poskytovateľom	09 2018	Starostka obce	OP PRV, APA -152
<b>Projekt: 10. Obnova a dovybavenie verejných priestranstiev – spoločenská záhrada za budovou KD a OU (pódium, tanečný parket, lavičky, zeleň)</b>			



Organizačné opatrenie: 10.1. Rozhodnutie o projekte, Výber dodávateľa PD, obstaranie PD, Výber dodávateľa ŽoNFP, podanie ŽoNFP			
Aktivita: 10.1.1. Rozhodnutie obecného zastupiteľstva o obstaraní PD a ŽoNFP, ustanovenie výberovej komisie.	08 2016	zastupiteľstvo, starostka obce	- 0
Aktivita: 10.1.2. Výber dodávateľa projektovej dokumentácie, obstaranie PD, stavebné povolenie	11 2016	Starostka obce	obecný rozpočet 4
Aktivita: 0.1.3. Vyžiadanie troch ponúk a výber dodávateľa ŽoNFP	12 2016	Starostka obce proj.tím PT/PS	- 0
Aktivita: 10.1.4. Uzatvorenie zmluvy s dodávateľom ŽoNFP	01 2017	Starostka obce	- 0
Aktivita: 10.1.5. Obstaranie a podanie ŽoNFP (vzor vyzva č. 13/PRV/2015)	03 2017	zastupiteľstvo, starostka obce	obecný rozpočet 2
Organizačné opatrenie: 10.2. Rozhodnutie o ŽoNFP, uzatvorenie zmluvy o poskytnutí ŽoNFP			
Aktivita: 10.2.1. Rozhodnutie o schválení NFP zo strany RO - priznanie NFP	07 2017	OP PRV APA	- 0
Aktivita: 10.2.2. Uzatvorenie zmluvy o dotácii s poskytovateľom dotácie	08 2017	Starostka obce	- 0
Organizačné opatrenie: 10.3. Výber dodávateľa a uzatvorenie zmluvy s dodávateľom, realizácia			
Aktivita: 10.3.1. Ustanovenie výberovej komisie /projektového tímu, vyžiadanie troch ponúk a výber dodávateľa	03 2017 05 2017	Starostka obce proj.tím PT/PS	- 0
Aktivita: 10.3.2. Uzatvorenie zmluvy s vybraným dodávateľom	07 2017	Starostka obce	- 0
Aktivita: 10.3.3. Realizácia projektu dodávateľom, prevzatie dodávky	07 2017 11 2017	Starostka obce proj.tím PT/PS	obecný rozpočet 34
Organizačné opatrenie: 10.4. Vyúčtovanie NFP			
Aktivita: 10.4.1. Vyúčtovanie NFP, zúčtovanie vzťahov s poskytovateľom	12 2017	Starostka obce	OP PRV APA -38
<b>Projekt: 11. Diverzifikácia prevádzok agrosektora k vyššiemu zhodnocovaniu agroproduktov vrátane ich predaja, rozvoj miestnej zamestnanosti</b>			
Organizačné opatrenie: 11.1. Prerokovanie PHSR s agrosektorom a s významnými SHR v katastri obce, spresnenie zámeru			
Aktivita: 11.1.1. Prerokovanie PHSR s agrosektorom, návrh spoločného postupu rozvoja územia, využitia lokality.	06 2016	zastupiteľstvo, starostka obce	- 0
Aktivita: 11.1.2. Spresnenie zámeru diverzifikácie poľnohospodárstva a rozvoja lokality - RaVOD Pata, významní SHR	07 2016	štatutári agrosektora, starostka obce	- 0
Organizačné opatrenie: 11.2. Harmonogram prípravy rozvojového projektu v agrosektore, spresnenie Akčného plánu PHSR na rok 2016			
Aktivita: 11.2.1. Prerokovanie návrhov	09 2016	štatutár agrosektora,	-



agrosektora na doplnenie Akčného plánu PHSR na rok 2016, prípadne aktualizácie PHSR, resp. UPN.		starostka obce	0
Aktivita: 11.2.2. Schválenie zámerov agrosektora, spresnenie/doplnenie Akčného plánu PHSR na rok 2016, prípadne aktualizácie PHSR, resp. UPN.	10 2016	zastupiteľstvo, starostka obce	- 0
Organizačné opatrenie: 11.3. Harmonogram prípravy vybraného rozvojového projektu následne zabezpečiť akčným plánom ako projekt č. 5			
<b>Projekt: 12. Obnovenie lyžiarskej umelej plochy na Igmáli</b>			
Organizačné opatrenie: 12.1. Rozhodnutie o projekte, Výber dodávateľa PD a ŽoNFP, podanie ŽoNFP			
Aktivita: 12.1.1. Rozhodnutie investora o obstaraní PD a ŽoNFP	08 2017	súkromný investor	- 0
Aktivita: 12.1.2. Vyžiadanie troch ponúk a výber dodávateľa PD a ŽoNFP	10 2017	súkromný investor	- 0
Aktivita: 12.1.3. Uzatvorenie zmlúv s dodávateľom PD a ŽoNFP	12 2017	súkromný investor	- 0
Aktivita: 12.1.4. Obstaranie PD a podanie ŽoNFP	03 2018	súkromný investor	súkr. zdroje 5+3
Organizačné opatrenie: 12.2. Rozhodnutie o ŽoNFP, uzatvorenie zmluvy o poskytnutí ŽoNFP			
Aktivita: 12.2.1. Rozhodnutie o schválení NFP zo strany RO	07 2018	APA SORO OP PRV	- 0
Aktivita: 12.2.2. Uzatvorenie zmluvy o dotácii s poskytovateľom dotácie	08 2018	súkromný investor	- 0
Organizačné opatrenie: 12.3. Výber dodávateľa a uzatvorenie zmluvy s dodávateľom, realizácia			
Aktivita: 12.3.1. Ustanovenie výberovej komisie /projektového tímu, vyžiadanie troch ponúk a výber dodávateľa	02 2018	súkromný investor	- 0
Aktivita: 12.3.2. Uzatvorenie zmluvy s vybraným dodávateľom	08 2018	Starosta obce	- 0
Aktivita: 12.3.3. Realizácia projektu dodávateľom, prevzatie dodávky	12 2020	súkromný investor, projektový tím	súkr. zdroje / úver 72
Organizačné opatrenie: 12.4. Vyúčtovanie dotácie			
Aktivita: 12.4.1. Vyúčtovanie dotácie, zúčtovanie vzťahov s poskytovateľom	03 2021	súkromný investor	APA - NFP 40% -32
<b>Projekt: 13. Vybudovanie spoločného zberného dvora bioodpadu, resp. účasť na spoločnom projekte siete zberných dvorov odpadov v rámci OZ</b>			
Organizačné opatrenie: 13.1. Rokovania o zabezpečení spoločného projektu MAS, rozhodnutie o podaní ŽoNFP /Dotáciu, org/zmluvné zabezpečenie			
Aktivita: 13.1.1. Návrh na zaradenie projektu do spoločného projektu OZ z PRV. Ak kladné, zaistiť súčinnosť s OZ.	08 2017	Starostka obce	- 0
Aktivita: 13.1.3. Rozhodnutie o spracovaní a podaní ŽoNFP podľa výsledku rokovaní o spoločnom projekte OZ (v prípade nezaradenia do spoločných projektov OZ).	04 2018	zastupiteľstvo, starostka obce	- 0
Aktivita: 13.1.4. Spresnenie Akčného plánu PHSR	04 2018	Starostka obce	-






na rok 2019 podľa výsledkov rokovaní o spoločnom projekte MAS.			0
Aktivita: 13.1.5. Spolupráca pri príprave a realizácii spoločného projektu OZ	08 2017 04 2020	Starostka obce	rozpočet OZ
			100
<b>Projekt: 14. Vybudovanie prístrešku pre divákov v areáli Futbalového štadióna</b>			
Organizačné opatrenie: 14.1. Podanie žiadosti o dotáciu, rozhodnutie poskytovateľa o dotácii			
Aktivita: 14.1.1. Podanie žiadosti o dotáciu	03 2018 (19)	Starosta obce	-
			0
Aktivita: 14.1.2. Rozhodnutie poskytovateľa o dotácii	07 2018 (19)	UV SR	-
			13,5
Organizačné opatrenie: 14.2. Výber dodávateľa a uzatvorenie zmluvy s dodávateľom, realizácia			
Aktivita: 14.2.1. Ustanovenie výberovej komisie /projektového tímu, vyžiadanie troch ponúk a výber dodávateľa	07 2019	Starosta obce proj.tím PT/PS	-
			0
Aktivita: 14.2.2. Uzatvorenie zmluvy s vybraným dodávateľom	08 2019	Starosta obce	-
			0
Aktivita: 14.2.3. Realizácia projektu dodávateľom, prevzatie dodávky	08 2019 11 2019	Starosta obce proj.tím PT/PS	obecný rozpočet
			1,5
Organizačné opatrenie: 14.3. Vyúčtovanie dotácie			
Aktivita: 14.3.1. Vyúčtovanie dotácie, zúčtovanie vzťahov s poskytovateľom	03 2020	Starosta obce	dotácia UV SR
			0



Príloha č. 5.

Elektronická verzia PHSRO na CD so strategickými materiálmi





Príloha č. 6.

Certifikát - osvedčenie spracovateľa PHSR

AGENTÚRA PRE ROZVOJ VIDIEKA		
Akademická 4, 949 01 Nitra		
Číslo potvrdenia o akreditácii: 1341/8396/2006/86/3	Číslo protokolu: 10/2007	
<b>OSVEDČENIE</b>		
o získanom vzdelaní s celoštátnou platnosťou		
Meno a priezvisko:	Ing. Michal Pikus	
Deň, mesiac a rok narodenia:	23.9.1953	
Úspešne absolvoval/a/ akreditovaný tréning:	Príprava programov hospodárskeho a sociálneho rozvoja - PHSR	
v čase:	19. - 22.3.2007	
v rozsahu:	35 hodín	
s odborným rozsahom	Základy rozvoja vidieka	2 hod.
v predmetovej skladbe:	Zostavenie Programu hospodársko - sociálneho rozvoja	22 hod.
	Akčné plánovanie	6 hod.
	Prezentácia PHSR	5 hod.
Osvedčenie o získanom vzdelaní s celoštátnou platnosťou je vydané podľa § 8, ods. 1 zákona č. 386/1997 Z. z. o ďalšom vzdelávaní a o zmene zákona NR SR č. 387/1996 Z. z. o zamestnanosti v znení zákona č. 70/1997 Z. z. v znení zákona č. 567/2001 Z. z.		
V Nitre dňa 28. mája 2007		
 Ing. Branislav Gerhát predseda skúšobnej komisie		 Ing. Viera Paučírová riaditeľka Agentúry pre rozvoj vidieka