



**PROGRAM ROZVOJA OBCE**

# **Horné Turovce**

**2015 – 2020**



## Obsah

1. ÚVOD .....	6
2. ANALYTICKÁ ČASŤ.....	10
Charakteristika a vymedzenie územia.....	10
História .....	10
Inštitucionálne a procesné parametre participácie stakeholderov na tvorbe programu .....	10
2.1 Socioekonomická analýza.....	12
Rozvojový potenciál.....	12
Ľudské zdroje.....	12
Veková štruktúra .....	12
Zamestnanosť .....	14
Ekonomika .....	14
Finančné zdravie obce podľa spoločnosti INEKO .....	15
Občianska vybavenosť.....	15
Podnikateľské subjekty.....	15
Školstvo .....	15
Cestovný ruch a rekreácia .....	15
Zhrnutie socioeconomickej analýzy .....	16
2.2 Územno-technická analýza.....	17
Rozvojové osi .....	17
Dopravná infraštruktúra .....	17
Technická infraštruktúra .....	18
2.3 Prírodno-environmentálna analýza.....	20
Ovzdušie .....	20
Vodné toky a plochy .....	20
Hluk.....	21
Žiarenie .....	21
Odpadové hospodárstvo .....	22
Zeleň .....	22
Reliéf.....	22
Geomorfologické členenie .....	23
Klimatické podmienky .....	23
Rastlinstvo .....	24
Živočíšstvo .....	24

## PROGRAM ROZVOJA OBCE HORNÉ TUROVCE 2015 - 2020

Životné prostredie .....	24
Ochrana prírody a krajiny .....	24
Zhodnotenie prírodno-environmentálnej analýzy .....	25
2.4 SWOT analýza .....	25
Matica vzájomných väzieb SWOT analýzy.....	26
Strom problémov .....	28
2. STRATEGICKÁ ČASŤ.....	31
Opis rozvojovej stratégie.....	31
Vízia .....	31
Hierarchické usporiadanie jednotlivých cieľov, priorít, opatrení a aktivít .....	32
3. PROGRAMOVÁ ČASŤ .....	33
4. REALIZAČNÁ ČASŤ.....	46
Monitorovanie a hodnotenie .....	47
5. FINANČNÁ ČASŤ.....	50
Finančný rámec pre realizácia PRO Horné Turovce .....	55
7. Záver .....	58
Zoznam dôležitých termínov: .....	61
Akčný plán .....	63

Základné identifikačné údaje	
Názov obce	Horné Turovce
Kraj	Nitriansky
Okres	Levice
Rozloha katastrálneho územia	1297 ha
Starosta obce	Ing. Mgr. Tomáš Sztyahula
Kontaktné informácie	
Tel. č.	Obecný úrad: 036 / 749 81 66 Mobil: 0915 952 331, 0911 249 583
E-mail	hturovce@horneturovce.sk starosta@horneturovce.sk
Webová stránka obce	www.horneturovce.sk

Územný plán obce/VÚC schválený:	Nie / Áno
Dátum schválenia PRO:	
Dátum platnosti:	2015 - 2020
Verzia:	-
Publikovaný verejne:	Áno

Zámer spracovania PRO	
Názov dokumentu	Program rozvoja obce Horné Turovce 2015 - 2020
Forma spracovania	➤ externými spracovateľmi
Riadenie procesu spracovania	➤ starosta obce ➤ externí spracovatelia
Obdobie spracovania	➤ 01.11. 2015 – 15.12. 2015
Financovanie spracovania	➤ Celková suma za spracovanie dokumentu: 500 eur s DPH

Harmonogram spracovania PRO						
Termín (týždne)	I	II	III	IV	V	VI
1. Úvod						
2. Analytická časť						
3. Strategická časť						
4. Programová časť						
5. Realizačná časť						
6. Finančná časť						
7. Záver						

# PROGRAM ROZVOJA OBCE HORNÉ TUROVCE 2015 - 2020

Zoznam analyzovaných koncepčných dokumentov			
Názov dokumentu	Platnosť dokumentu	Úroveň dokumentu	Zdroj
Národná stratégia regionálneho rozvoja SR (NSRR)	2020 - 2030	národná	Ministerstvo dopravy, výstavby a regionálneho rozvoja SR
Koncepcia územného rozvoja Slovenska (KURS 2011)	-	národná	Ministerstvo dopravy, výstavby a regionálneho rozvoja SR
Národný rozvojový plán (NDP) SR	2004 - 2006	národná	Ministerstvo dopravy, výstavby a regionálneho rozvoja SR
Program hospodárskeho rozvoja a sociálneho rozvoja Nitrianskeho samosprávneho kraja	2016 - 2022	regionálna	Nitriansky samosprávny kraj
Územný plán VÚC Nitriansky kraj	2007 (Zmeny a doplnky č.2) – nie je definované	regionálna	Nitriansky samosprávny kraj
Program hospodárskeho a sociálneho rozvoja obce Horné Turovce	2006 - 2013	lokálna	Obecný úrad Horné Turovce

## 1. ÚVOD

Program rozvoja obce (PRO) je základný strednodobý programový dokument podpory regionálneho rozvoja pre jednotlivé obce. Je vypracovaný na základe zákona **NR SR č. 539/2008 Z.z. o podpore regionálneho rozvoja** v platnom znení. Zákonom **NR SR č. 309/2014 Z.z.** sa mení a dopĺňa tento zákon. Tento dokument je vypracovaný podľa najnovšej platnej metodiky (verzia k 31. júlu 2014), ktorá bola schválená vládou Slovenskej republiky 18. júna 2014 a ktorej úloha je usmerňovať proces tvorby spracovania tohto programového dokumentu.

Vypracovanie programu rozvoja obce je dôležité pre dosiahnutie využitia strategického plánovania na území obce, lepšiu implementáciu rozvojových aktivít a pre zvyšovanie konkurencieschopnosti a efektivity pri čerpaní z fondov Európskej únie v rámci aktuálnych operačných programov. V prípade tvorby tohto programového dokumentu je dôležitá participácia verejnosti v procese tvorby PRO, čím sa zabezpečí spätná väzba a dosiahne sa konsenzu. Participovaním obyvateľov a záujmových skupín sa dosiahne vhodná implementácia rozvojových stratégií, ktoré podporia všeobecnú atraktivitu územia obce. Pri stanovovaní cieľov a rozvojových aktivít je nutné prihliadať na ciele a priority dokumentu Národná stratégia regionálneho rozvoja Slovenskej republiky.

Základné princípy tvorby programu rozvoja obce:

- Založenie na kvalitných a overených dátach
- Komplexná analýza v troch kľúčových oblastiach (socioekonomická, územno-technická a prírodno-environmentálna)
- Participovanie verejnosti v procese tvorby PRO
- Vytvorenie partnerstva hlavných aktérov územia
- Vyjadrenie vízie a cieľov v konkrétnych stratégiách a rozvojových projektoch obce

**Program rozvoja obce sa podľa metodiky tvorby PRO skladá z nasledujúcich kapitol**



## PROGRAM ROZVOJA OBCE HORNÉ TUROVCE 2015 - 2020

Podľa zákona NR SR č. 539 / 2008 je program rozvoja obce (PRO) definovaný ako:

(1) Strednodobý rozvojový dokument, ktorý je vypracovaný v súlade s cieľmi a prioritami ustanovenými v Národnej stratégii regionálneho rozvoja a zohľadňuje ciele a priority ustanovené v programe rozvoja vyššieho územného celku, na území ktorého sa obec nachádza, a je vypracovaný podľa záväznej časti územnoplánovacej dokumentácie obce.

(2) Vypracovanie programu rozvoja obce zabezpečuje obec pri uplatnení partnerstva.

(3) Program rozvoja obce, vytvorený v rámci partnerstva, pozostáva z:

**a) analytickej časti**, ktorá obsahuje komplexné hodnotenie a analýzu východiskovej situácie obce, odhad jej budúceho vývoja, možné riziká a ohrozenia vo väzbe na existujúce stratégie a koncepcie a využívanie vnútorného potenciálu územia, jeho limitov a rozvoja, definovanie podmienok udržateľného rozvoja obce,

**b) strategickej časti**, ktorá obsahuje stratégiu rozvoja obce pri zohľadnení jej vnútorných špecifik, určuje hlavné smery, priority a ciele rozvoja obce rešpektovaním princípov regionálnej politiky, s cieľom dosiahnutia vyváženého udržateľného rozvoja územia,

**c) programovej časti**, ktorá obsahuje najmä zoznam opatrení a aktivít na zabezpečenie realizácie programu rozvoja obce,

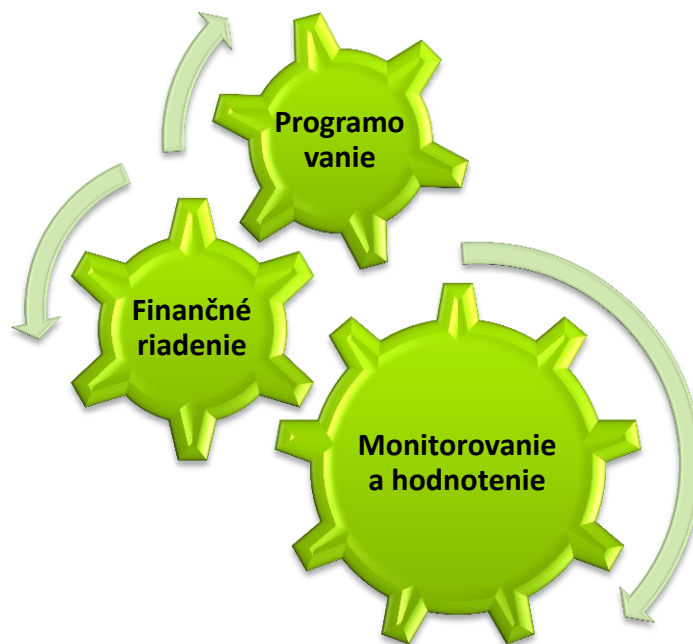
**d) realizačnej časti**, ktorá je zameraná na popis postupov inštitucionálneho zabezpečenia formou partnerstva a organizačné zabezpečenie realizácie programu rozvoja obce, systém monitorovania a hodnotenia plnenia programu rozvoja obce s ustanovením merateľných ukazovateľov, vecný a časový harmonogram realizácie programu rozvoja obce formou akčných plánov,

**e) finančnej časti**, ktorá obsahuje finančné zabezpečenie jednotlivých opatrení a aktivít, inštitucionálnej a organizačnej stránky realizácie programu rozvoja obce.

(4) Aktualizácia programu rozvoja obce sa vypracúva podľa potreby.

(5) Program rozvoja obce a jeho aktualizáciu schvaľuje obecné zastupiteľstvo.

(6) Schválenie programu rozvoja obce a príslušnej územnoplánovacej dokumentácie, ak jej spracovanie vyžaduje osobitný predpis, je podmienkou na predloženie žiadosti obce o poskytnutie dotácie zo štátneho rozpočtu a z doplnkových zdrojov podľa § 4, ods. 2.



Presný rozsah a obsah dokumentu je definovaný platnou metodikou, ktorá je nástrojom na exaktné vypracovanie programového dokumentu na úrovni obce. Metodika definuje popis tvorby dokumentu, ako aj časový harmonogram jeho prípravy. Popis tvorby programu rozvoja obce a chronológie jeho prípravy:

1. Vedenie samosprávy iniciuje vypracovanie PRO a zostavenie riadiaceho tímu.
2. Riadiaci tím spracuje zámer spracovania PRO.
3. Po prerokovaní s orgánmi samosprávy zastupiteľstvo schváli zámer spracovania PRO.
4. V prípade potreby je nutné, aby samospráva uskutočnila verejnú súťaž na výber spracovateľa SPRO.
5. Samospráva musí informovať verejnosť o začatí procesu spracovania programového dokumentu podľa najefektívnejšieho spôsobu participácie zainteresovanej verejnosti (úradná tabuľa v obci, webová stránka, miestne médiá, obecný rozhlas a iné). Počas celej doby spracovania má byť PRO dostupný pre verejnosť na webovej stránke samosprávy.
6. Samospráva iniciuje zostavenie pracovných skupín, ktorých členmi budú miestni aktéri (odborníci) v daných oblastiach.
7. Samospráva získa partnerstvo (forma spolupráce medzi sociálno-ekonomickými partnermi) subjektov na spracovanie SPRO.
8. Samospráva pripraví podklady k činnosti a zabezpečí spracovanie ex-post hodnotenia.

Pri vypracovávaní programu rozvoja obcí je nutné vychádzať z relevantných zdrojov. Pre obec Horné Turovce sú to zdroje na národnej, regionálnej a lokálnej úrovni. Aktuálne východiská z týchto programových dokumentov sú dôležitou súčasťou vypracovania analytickej časti. Dokumenty týkajúce sa riešeného územia sú usporiadané hierarchicky:



Národná stratégia regionálneho rozvoja SR

Koncepcia územného rozvoja Slovenska (KURS 2011)

Národný rozvojový plán SR

Program hospodárskeho rozvoja a sociálneho rozvoja Nitrianskeho samosprávneho kraja

Územný plán VÚC Nitriansky kraj

Program hospodárskeho a sociálneho rozvoja obce Horné Turovce

## 2. ANALYTICKÁ ČASŤ

### Charakteristika a vymedzenie územia

Obec Horné Turovce leží v juhovýchodnej časti západného Slovenska a spadá do Nitrianskeho kraja. Obec sa nachádza v spádovom území mesta Levice, ktoré je vzdialené od obce cca 40 kilometrov. Výmera katastrálneho územia je 1297 ha.

Katastrálne územie obce Horné Turovce obklopujú katastrálne územia obcí:

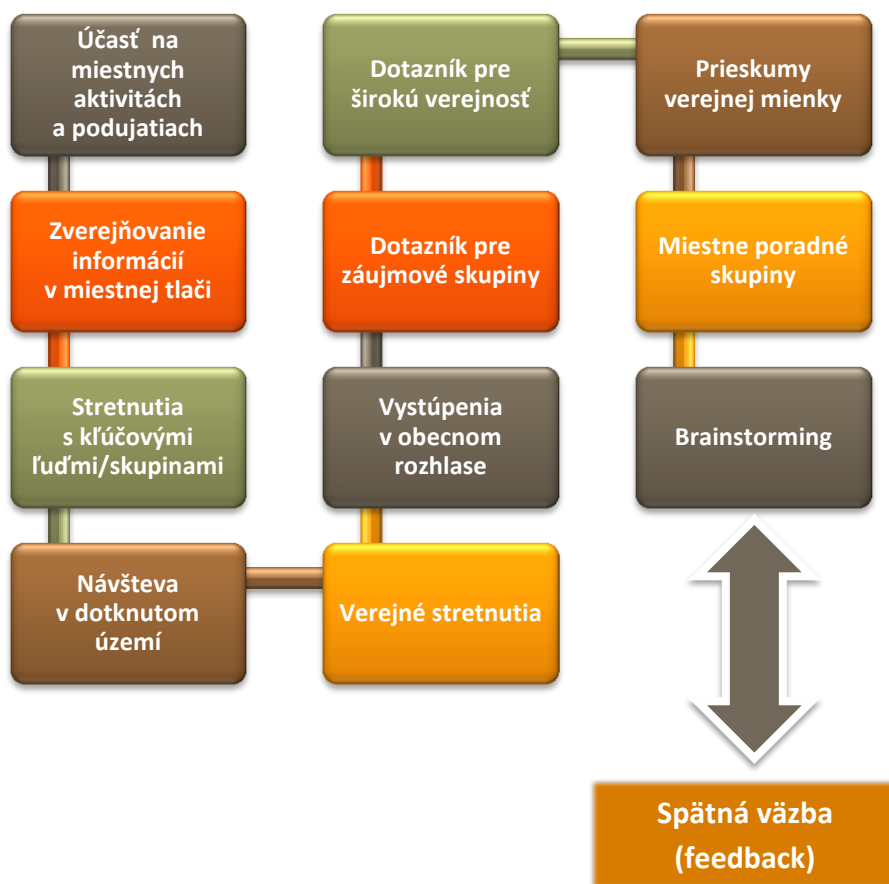
- Veľké Turovce z južnej strany,
- Šahy z východnej strany
- Plášťovce zo severovýchodnej strany
- Tupá a Slatina zo západnej strany

### História

Prvá písomná zmienka o obci sa nachádza v listine Gézu II. z roku 1156 v podobe Tur, v ktorej je potvrdená základina pre oltár a omše ostrihomskému arcibiskupovi Martiriusovi pre ostrihomskú kapitolu. Uvádza 10 obcí Hontianskej župy, ktorých desiatok prepúšťa arcibiskup pre kapitolu. V 11. až 13. storočí vznikali spory medzi členmi Hontpázmányovcov, čo spôsobilo vznik troch obcí – Horné, Stredné a Malé Turovce. V súvislosti s pôvodom názvu obce v zemepisných názvoch etymologického slovníka píš, že „miestny názov Túr vznikol pravdepodobne z osobného mena s maďarským pomenovaním. Pri sčítaní ľudu v roku 1890 v Horných Turovciach zaznačili 492 obyvateľov, z toho iba 8 Slovákov a 2 Nemcov. Okrem 462 katolíkov tu bolo 12 evanjelikov, 4 kalvíni a 11 Židov. V roku 1900 v obci bývalo 558 obyvateľov, z nich 214 sa zaoberalo poľnohospodárstvom a záhradníctvom; v priemysle pracovalo 21, v obchodnej sfére 4 a v doprave 2 obyvatelia. Okrem toho bolo 88 zarábajúcich služobníkov a 49 domácich sluhov (Magyar Statisztikai Közlemények, 1904). Z významnejších osobností a zemianskych rodín by sme mohli spomenúť rodinu Ivanicovcov, Okolicsányiovcov, Pongráczovcov, Zubovitovcov a iných.

### Inštitucionálne a procesné parametre participácie stakeholderov na tvorbe programu

Participatívne metódy v procese tvorby PRO sú dôležitou súčasťou tvorby tohto programového dokumentu. Ich dôležitosť spočíva najmä v získaní spätnej väzby od obyvateľov a všetkých zainteresovaných subjektov, ktorí budú, alebo môžu byť programom rozvoja obce dotknutí. Nižšie uvedená schéma udáva obvyklé spôsoby participácie (zapojenia) verejnosti do prípravného procesu PRO. Výber konkrétnych metód, ktoré odporúčajú spracovatelia dokumentu, podlieha rozhodnutiu starostu (príp. obecného zastupiteľstva).



## 2.1 Socioekonomická analýza

### Rozvojový potenciál

Obec Horné Turovce má výhodnú geografickú polohu s napojením na hlavné dopravné koridory nadregionálneho, ale aj medzinárodného významu. Rozvojový potenciál spočíva hlavne vo významnej polohe v blízkosti mestského sídla Šahy (cca. 6km). Lokalita a dostupnosť do mesta Šahy, a tým aj dostupnosť Maďarskej republiky, tvorí významný prvok pri voľbe budúceho potencionálneho bydliska nových obyvateľov a progresu celej obce. Bohatá história a kultúra obce môže napomôcť pri určovaní ďalšieho smerovania a rozvojového potenciálu územia.

### Ľudské zdroje

V minulosti žilo v obci Horné Turovce viac ako 600 obyvateľov, ich počet postupne klesal. Vývoj počtu obyvateľov bol skúmaný za posledných 10 rokov, konkrétne od roku 2004 až po rok 2014. Hodnoty sú uvádzané vždy k 31.12 daného roku. Vývoj obyvateľstva v obci mal kolísajúci charakter, ako je možné vidieť (Tabuľka č.1). Počet obyvateľov sa od roku 2004 znížil o 5 ľudí, to je iba cca 0,8 %. Za posledných 10 rokov mala obec najvyšší počet obyvateľov v roku 2004, s hodnotou 603 obyvateľov.

**Tabuľka č.1: Vývoj počtu obyvateľov v rokoch 2004 - 2014:**

Rok	2004	2005	2006	2007	2008	2009	2010	2011	2012	2013	2014
Počet obyvateľov	603	588	580	581	595	595	597	597	602	595	598

Zdroj: (Štatistický úrad, 2014)

**Tabuľka č.2: Počet obyvateľov podľa pohlavia za rok 2014:**

Pohlavie	Muži	Ženy	Spolu
Počet obyvateľov	286	312	598

Zdroj: (Štatistický úrad, 2014)

### Veková štruktúra

Veková štruktúra obyvateľstva v obci Horné Turovce sa delí do troch kategórií:

- 1) **Predproduktívna:** 0-14 rokov, ktorá je zastúpená ku sledovanému obdobiu v počte 91 obyvateľov.
- 2) **Produktívna:** 15-64 rokov, ktorá tvorí najpočetnejšiu skupinu, spolu 395 obyvateľov.
- 3) **Poproduktívna:** 64 a viac - predstavuje 112 obyvateľov ku 10.3. 2014.

## PROGRAM ROZVOJA OBCE HORNÉ TUROVCE 2015 - 2020

**Tabuľka č.3: Veková štruktúra obyvateľstva za rok 2014:**

Predproduktívny vek			Produktívny vek			Poproduktívny vek		
Muži	Ženy	Spolu	Muži	Ženy	Spolu	Muži	Ženy	Spolu
44	47	91	204	191	395	38	74	112

Zdroj: (Štatistický úrad, 2014)

**Tabuľka č.4: Národnostné zloženie obyvateľov rok 2011:**

Národnostné zloženie	Počet obyvateľov
slovenská národnosť	211
maďarská národnosť	379
rómska národnosť	2
nezistené	13

Zdroj: (Štatistický úrad, 2014)

Najvyšší podiel obyvateľstva je zastúpený maďarskou národnosťou, ďalšiu väčšiu časť tvorí obyvateľstvo slovenskej národnosti. (Tabuľka č.4)

**Tabuľka č. 5: Náboženské zloženie obyvateľstva rok 2011:**

Náboženské zloženie	Obyvateľstvo
Rímskokatolícke	560
Evanjelická cirkev a.v.	8
Reformovaná kresťanská cirkev	4
Kresťanské zbory	1
Iné	1
Nezistené	21
Bez vyznania	10

Zdroj: (Štatistický úrad, 2014)

Z hľadiska vierovyznania sa v obci nachádzajú 4 náboženstvá, z ktorých dominantné postavenie má rímskokatolícke (s počtom 560 obyvateľov). K ostatným 3 náboženstvám sa v sledovanom období roku 2011 prihlásilo 13 obyvateľov.



### Finančné zdravie obce podľa spoločnosti INEKO

Spoločnosť INEKO hodnotí finančné zdravie obcí a VÚC podľa rôznych ukazovateľov. Obec Horné Turovce sa umiestnila na hodnotení výborné finančné zdravie z celkovým hodnotením 5,6 / 6.



### Občianska vybavenosť

Obec je vybavená základnou občianskou vybavenosťou, ako je obecný úrad, pohostinské služby, maloobchodné prevádzky s potravinovým a nepotravinovým tovarom, cintorín a pošta.

### Podnikateľské subjekty

V katastrálnom území obce Horné Turovce sa nachádzajú tieto podnikateľské subjekty:

- BLACKSMITH s.r.o.
- CERNUNNOS, s.r.o.
- EMPIRIO, s.r.o.
- GAVA TRADE, s.r.o.
- LDK, s.r.o.
- LR stav, s.r.o.
- NORTH HONT s. r. o.
- REALITY-E.SK, s.r.o.

### Školstvo

V obci sa nachádza materská škola aj so stravovacím zariadením, základná škola sa v obci nenachádza. Materská škola je jednotriedna. Poskytuje celodennú výchovu a vzdelávanie, predprimárne vzdelávanie deťom vo veku od 2 do 6 rokov a deťom s odloženou povinnou školskou dochádzkou. V materskej škôlke sú zamestnaní 2 pedagogickí a 3 nepedagogickí zamestnanci. Absencia základnej školy je riešená dostupnosťou škôl v meste Šahy a obci Plášťovce.

### Cestovný ruch a rekreácia

Obec neposkytuje žiadny dlhodobý cestovný ruch ani turistické ubytovanie. Potenciál na športové vyžitie, prípadne turistické možnosti tu je, ale nie sú zatiaľ realizované žiadne aktivity v súvislosti s cestovným ruchom. Cestovný ruch v okrese, kde sa obec nachádza sa orientuje primárne na termálne kúpele v Leviciach. Zaujímavé sú kultúrohistorické pamiatky okresu, najmä Levický hrad s múzeom, barokový kaštieľ, Schubertov pamätný dom a gotický kostol v Želiezovciach, románsky kostol a barokový kaštieľ v Kalinčiakove a zreštaurovaný vodný mlyn s múzeom pri Bohuniciach. Pozoruhodné sú aj obydlia vytesané do tufov v Brhlovciach a kaňon Sikenice pri Krškanoch.

### Zhrnutie socioekonomickej analýzy

Z pohľadu socioekonomickej analýzy je možné zhodnotiť, že územie je vybavené postačujúcou komplexnou občianskou vybavenosťou. V roku 2014 bol zaznamenaný pokles obyvateľstva, ktorý predstavuje negatívny vývoj v oblasti demografie. Klesajúce zastúpenie obyvateľstva produktívneho veku a evidentný proces starnutia je pre obec značným negatívom. Zmeny v poslednom období zapríčinili zníženie počtu pracovných príležitostí. Vzhľadom k tomu, že ide o produkčnú poľnohospodársku oblasť, je predpoklad rozvoja práve v oblasti poľnohospodárstva. Z hľadiska vierovyznania sa v obci nachádzajú 4 náboženstvá, z ktorých dominantné postavenie má rímskokatolícka cirkev.

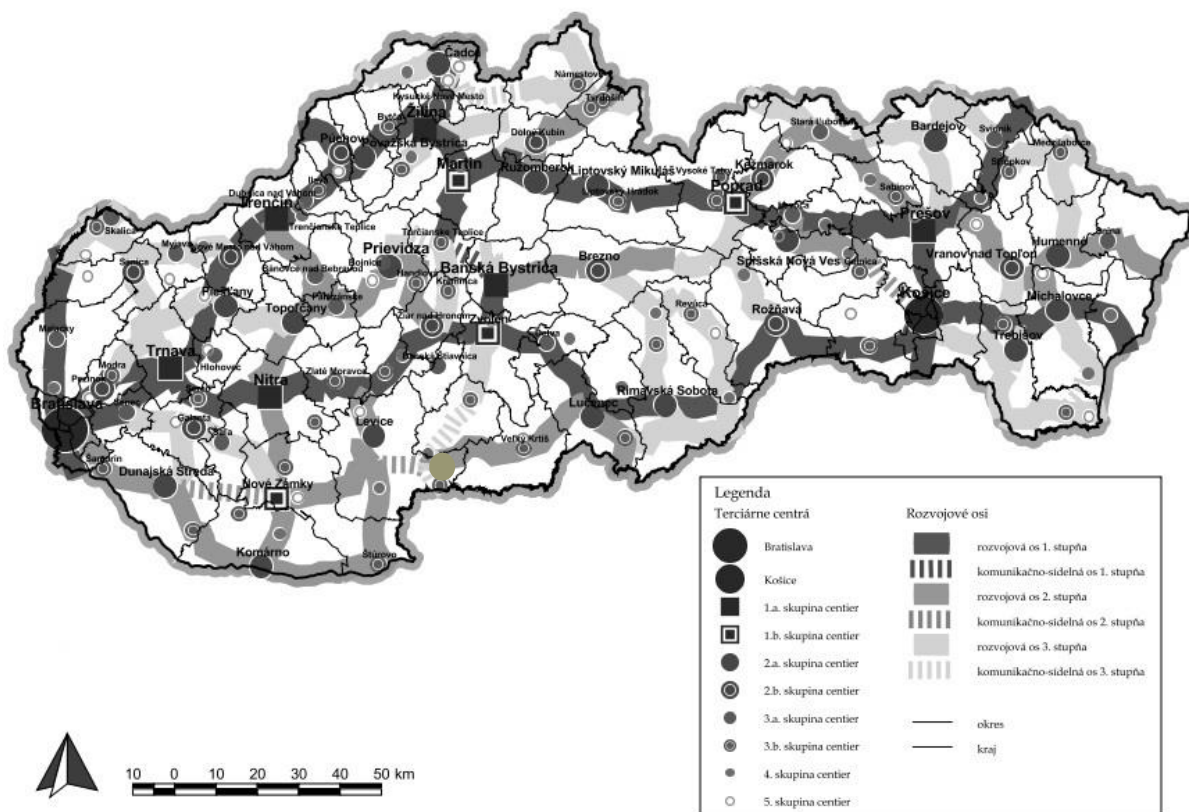


## 2.2 Územno-technická analýza

### Rozvojové osi

Rozvojová os je pomyselná línia, ktorá definuje smerovanie rozvoja územia. Táto os je definovaná v strategickom dokumente Koncepcia územného rozvoja Slovenska (KURS 2001, s aktualizáciou z roku 2011).

#### TERCIÁRNE CENTRÁ OSÍDLENIA A ROZVOJOVÉ OSI

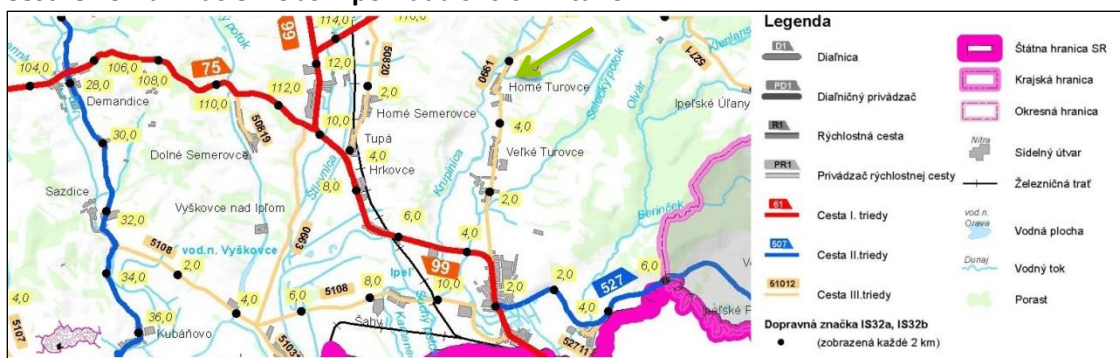


Obcou prechádza rozvojová os 2.stupňa. Táto rozvojová os vedie do nadradeného sídelného útvaru Veľký Krtíš.

### Dopravná infraštruktúra

Obcou prechádza cestná komunikácia III. triedy č. 0661.

#### Cestné komunikácie v obci z pohľadu širších vzťahov:



Zdroj: (Slovenská správa ciest, 2015)

## PROGRAM ROZVOJA OBCE HORNÉ TUROVCE 2015 - 2020

Železnica v obci nie je vybudovaná, ani sa v obci ani jej okolí nenachádza zastávka železničnej dopravy.

Hromadná doprava je prevádzkovaná spoločnosťou ARRIVA Nové Zámky, a. s. Frekvencia dopravy a spojenie do spádového mesta je na dobrej úrovni. Obyvatelia majú k dispozícii krytú zastávku, ktorá poskytuje ochranu pred poveternostnými podmienkami a obsahuje potrebný mobiliár.

### Autobusová zastávka v intraviláne obce:

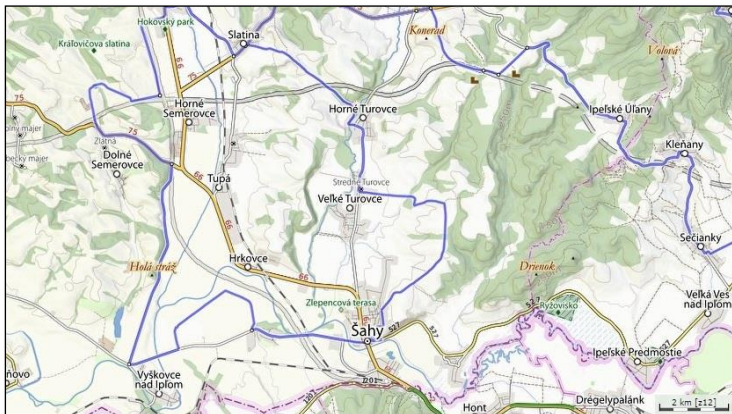


Parkovanie má väčšina obyvateľov zabezpečené priamo vnútri pozemku rodinného domu, prípadne na kraji cestnej komunikácie. Obec nemá vybudované parkoviská pre verejnosť. Návštevníci môžu odstaviť vozidlá pri budove obecného úradu alebo pri objektoch občianskej vybavenosti.

Na väčšine územia nemá obec vybudované komunikácie pre peších. Tento fakt môže výrazne zvyšovať riziko kolízie pešej a automobilovej dopravy, nakoľko sú

obyvatelia obce nútení využívať k presunu príľahlé cestné komunikácie, kde nie je riešená žiadna

segregácia pešej a automobilovej dopravy.



Priamo obcou prechádza cyklotrasa s označením 2111 – Šahanská cyklotrasa s celkovou dĺžkou 45 kilometrov. V najväčšom pomere trasa vedie cez plochy poľnohospodárskej pôdy (43 % celej dĺžky trasy) a cez obývanú oblasť (18 % z celkovej dĺžky trasy).

### Technická infraštruktúra




Vodovodná sieť je v obci kompletne vybudovaná. Obec je plne elektrifikovaná a plynofikovaná.

Kanalizačné siete nie sú kompletne dobudované. Absencia kanalizačnej siete na niektorých úsekoch vytvára priestor pre jej dobudovanie. Na niektorých úsekoch sa nachádza odvodňovací rigol popri cestnej komunikácii, ktorý odvádza povrchovú vodu.

## PROGRAM ROZVOJA OBCE HORNÉ TUROVCE 2015 - 2020

Pokrytie telekomunikačnými sieťami je v obci zabezpečené.



Obecný rozhlas je osadený na vlastných podporných stĺpoch. Jedná sa o drôtový rozhlas, ktorého hlasitosť je vyhovujúca pre celý intravilán obce. V budúcnosti by bola vhodná modernizácia rozhlasu za novší a zároveň aj celková rekonštrukcia káblového vedenia.

Osvetlenie intravilánu obce je riešené výbojkami na betónových stĺpoch vzdušného elektrického vedenia. Kvalita a intenzita osvetlenia je v súčasnosti nedostatočná a je potrebná rozsiahla rekonštrukcia svietidiel a osadenie úspornejších svetelných zdrojov. Verejným osvetlením je pokrytý celý intravilán obce.



## 2.3 Prírodno-environmentálna analýza

### Ovzdušie

V obci sa nenachádza zdroj znečistenia ovzdušia a celkovo je možné vyhodnotiť kvalitu ovzdušia ako bezproblémovú. V roku 2011 bolo v Nitrianskom kraji evidovaných 1977 stacionárnych zdrojov, z ktorých bolo 146 veľkých a 1831 stredných zdrojov znečistenia. Za regionálny zdroj znečistenia sa v okrese Levice považujú:

- Tlmačská energetická, s.r.o.- zdroj vykurovania,
- Liaharenský podnik Nitra, a.s.-bioplynová stanica -Veľký Ďur,
- SLOVINTEGRA ENERGY, s.r.o. Levice - zdroje vykurovania.

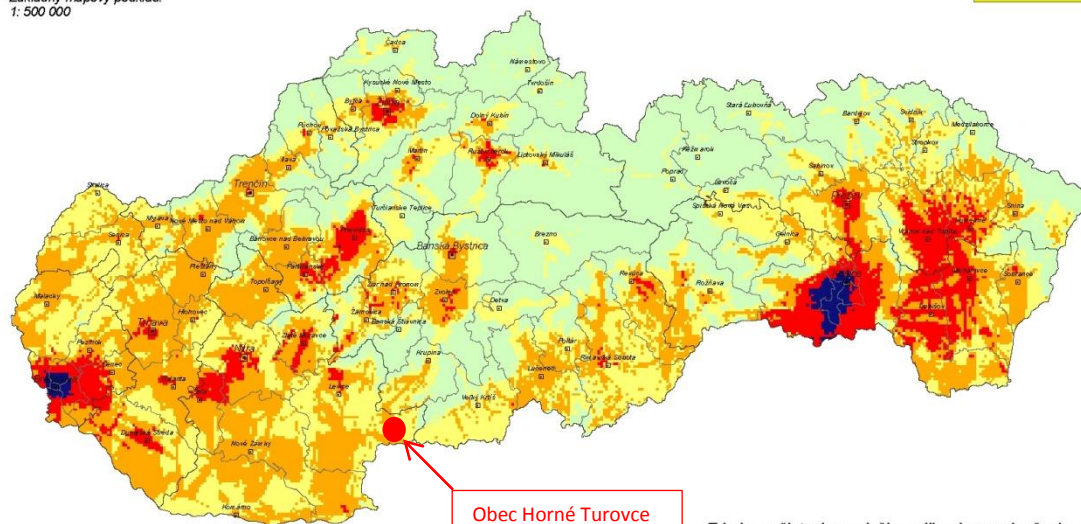
#### Zaťaženie územia Slovenska základnými znečisťujúcimi látkami

Environmental load of the territory of Slovakia by basic air pollutants

Zdroj dát: Priestorová syntéza máp "Ovzdušie" č. 1.1, 1.2, 1.3, 1.4  
Spracoval: SAŽP - CER Košice, 2004

Základný mapový podklad:  
1: 500 000

Ovzdušie  
2.1



Mapa predstavuje priestorovú syntézu pláň rozloženia koncentrácií základných znečisťujúcich látok ( $SO_2$ ,  $PM_{10}$ ,  $NO_2$  a CO). Hraničná hodnota zohľadňovaných reálnych koncentrácií pre grafický výstup (výsledná mapa s 5 triedami znečistenia ovzdušia) bola pre  $SO_2$  od  $10 \mu g/m^3$ ,  $PM_{10}$  od  $20 \mu g/m^3$ ,  $NO_2$  od  $20 \mu g/m^3$  a CO od  $600 \mu g/m^3$ .

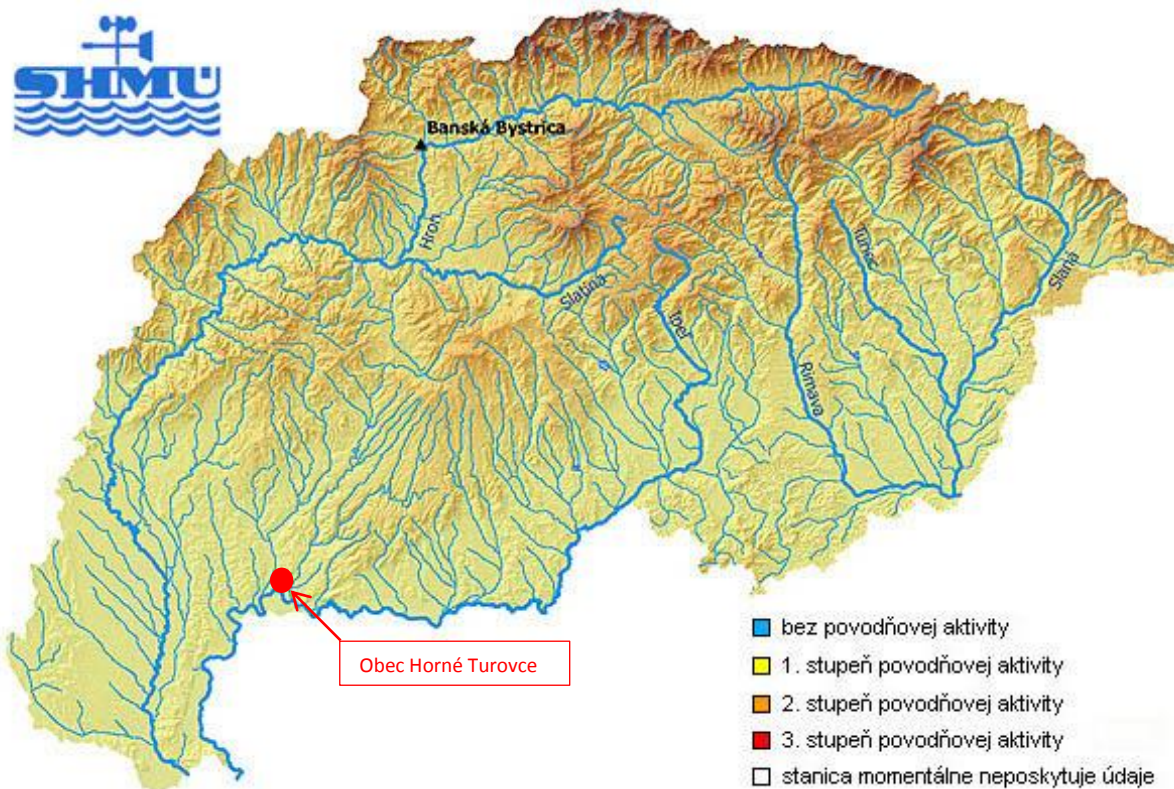
Triedy znečistenia ovzdušia podľa miery prekročenia nadhraničných hodnôt koncentrácií (NHK)  
Air pollution classes according to the degree of concentration limits (CL) exceeding

- 1 - minimálne znečistenie (nevyskytuje sa v NHK žiadna látka)
- 2 - mierne znečistenie (vyskytuje sa v NHK 1 látka)
- 3 - stredné znečistenie (vyskytujú sa v NHK 2 látky)
- 4 - zvýšené znečistenie (vyskytujú sa v NHK 3 látky)
- 5 - silné znečistenie (vyskytujú sa v NHK 4 látky)

### Vodné toky a plochy

Územím obce preteká potok Krupinica. Krupinica je rieka na juhu stredného Slovenska, na území okresov Banská Štiavnica, Krupina a Levice. Je to pravostranný prítok Ipľa, do ktorého ústi medzi obcou Hrkovce a mestom Šahy. Dĺžka toku je 65,4 km a plocha povodia  $551 \text{ km}^2$ . Je to vrchovinovo-nížinný typ rieky s nízkymi prietokmi ( $2,2 \text{ m}^3/\text{s}$  pri obci Plášťovce).

Mapa významných vodných tokov širšieho okolia obce Horné Turovce



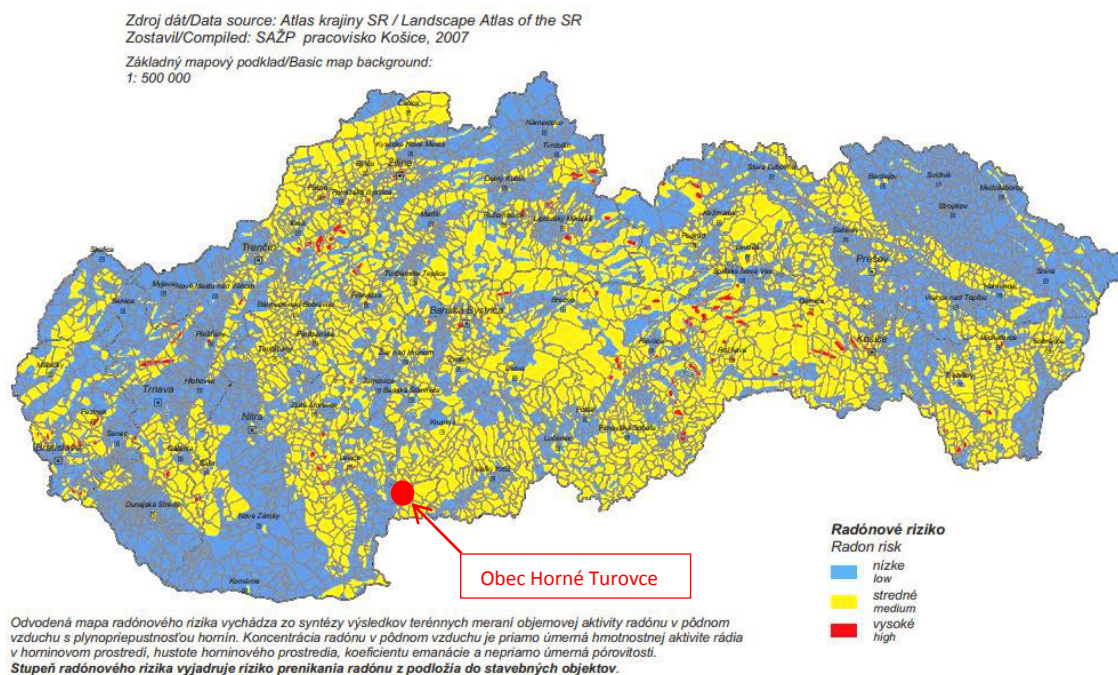
### Hluk

Za hlavný faktor hluku, ktorý je ale v kontrolovanej miere a len v určitých časových intervaloch, je možné označiť lomový odstrel v miestnom kameňolome. Ten je dopredu oznámený obyvateľom prostredníctvom obecného rozhlasu. Odporúča sa otvoriť okná, aby tlaková vlna nespôsobila škody na oknách. Za ďalší zdroj hluku, ktorý je ale v norme, je možné považovať automobilovú dopravu na komunikácii III. triedy č. 0661. Ide o zdroj hluku líniového charakteru.

### Žiarenie

V obci nebolo identifikované zvýšené žiarenie či už prírodného, alebo umelého charakteru. Obec spadá do oblasti s nízkym rizikom výskytu radóna a magnetického žiarenia. Globálnym problémom, ktorý zasahuje aj do územia obce, je ultrafialové žiarenie. Hrúbka ozónovej vrstvy, ktorá slúži na jeho zachytávanie, je v posledných rokoch nad celým územím SR podpriemerná, t.j. pod hranicou 300 DU (cca. 3 mm).

## Mapa radónového žiarenia:



## Odpadové hospodárstvo

Separovaný zber je zabezpečovaný prostredníctvom Združenia obcí pre separovaný zber "Hont-Poiplie" so sídlom v Hrkovciach. Účelom založenia združenia bol spoločný záujem zaviesť a postupne skvalitňovať separovanie komunálneho odpadu na území združenia. Objemný odpad odváža - Agro-Semeg, s.r.o. a uskladňuje sa na skládke "Sikenica – skládka odpadov I. etapa" v Sikenici. Zmluvný partner obce zabezpečujúci zneškodnenie elektroodpadu je Metal Servis Recycling, s.r.o.

## Zeleň

Zeleň je možné rozčleniť na zeleň v intraviláne a zeleň, ktorá je súčasťou extravilánu územia obce. V zastavanom území prevláda, vzhľadom na charakter obce s dominantnou funkciou bývania, súkromná zeleň záhrad. Tá je tvorená kombináciou nízkej a vysokej zelene, ktorá plní najmä rekreačnú a produkčnú funkciu. Verejná zeleň sa nachádza popri miestnych komunikáciách, kde plní najmä segregračnú funkciu, t.j. oddeľuje vozovky od domov, príp. chodníkov. Väčšinou ide o nízku zeleň vo forme trávnatých porastov. V extraviláne sa zelené plochy vyskytujú v podobe flóry, ktorá sa pestuje na obrábanej poľnohospodárskej pôde. V minulosti bola väčšina obce pokrytá lesmi, územie však bolo odlesnené na úkor rozvoja poľnohospodárstva.

## Reliéf

Obec Horné Turovce sa nachádza v časti Sebechlebská, ktorá sa skladá z dvoch podcelkov: Ipeľskej pahorkatiny a Ipeľskej nivy, v nadmorskej výške 130-260 m.n.m.. Ipeľská pahorkatina je rozčlenená pahorkatina na rôznych neogénnych sedimentoch a pyroklastikách s ostrovčekmi mezozoika, rozlámaných a prekrytých sprašov a sprašovými hlinami. Po zlomoch v reliéfe vystupujú minerálne a termálne vody. Charakter územia Ipeľská niva je rovinatý, zatiaľ čo Ipeľská pahorkatina má charakter



## PROGRAM ROZVOJA OBCE HORNÉ TUROVCE 2015 - 2020

reliéfu stredne členitej pahorkatiny s hladko modelovanými chrbtami a svahmi. Územie má rás relatívne harmonickej poľnohospodárskej krajiny.

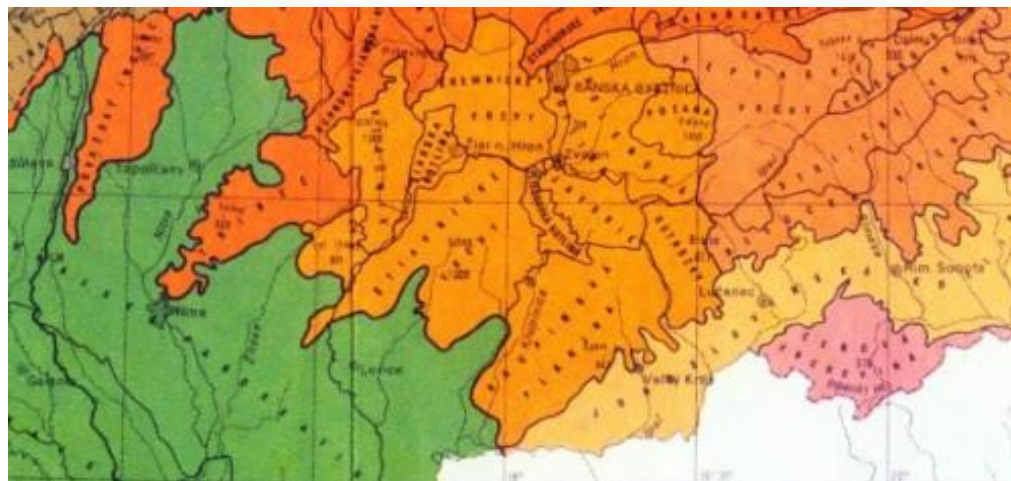
### Geomorfologické členenie

Z pohľadu geomorfologického členenie spadá územie obce do subprovincie Malá Dunajská kotlina, oblasť Podunajská nížina, celok Podunajská pahorkatina, v časti Sebechlebská.

Tabuľka geomorfologického členenia SR

Sústava	Alpsko-himalájska
Podsústava	Panonská panva
Provincia	Západopanonská panva
Subprovincia	Malá Dunajská kotlina
Oblasť	Podunajská nížina
Celok	Podunajská pahorkatina
Podcelok	Ipeľská pahorkatina/niva
Časť	Sebechlebská

Mapa geomorfologických jednotiek:



sústava	pod-sústava	provincia	subprovincia	oblasť
ALPSKO- HIMALÁJSKA  SÚSTAVA	KARPATY	ZÁPADNÉ KARPATY	VNÚTORNÉ ZÁPADNÉ KARPATY	Slovenské rudohorie
				Fatransko-tatranská oblasť
			VONKAJŠIE ZÁPADNÉ KARPATY	Slovenské stredohorie
				Lučensko-košická zníženina
		VÝCHODNÉ KARPATY	VONKAJŠIE VÝCH. KARPATY	Matransko-slanská oblasť
				Slovensko-moravské Karpaty
			VNÚTORNÉ VÝCH. KARPATY	Západné Beskydy
				Stredné Beskydy
	PANÓNSKA PANVA	ZÁPADOPANÓNSKA PANVA	VIEDENSKÁ KOTLINA	Východné Beskydy
				Podhŕňno-magurská oblasť
				Vihorlatsko-gutinská oblasť
				Poloniny
				Nízke Beskydy
				Juhomoravská panva
				Záhorská nížina
				Podunajská nížina
				Východoslovenská nížina

### Klimatické podmienky

Územie obce spadá do teplej a mierne teplej klimatickej oblasti s miernou zimou a dlhším slnečným svetom. Priemerné ročné teploty sa pohybujú okolo 9,7 °C a vo vegetačnom období dosahujú priemer

20,2 °C. Počet letných dní v roku (s teplotou nad 25 °C) sa pohybuje v rozmedzí 50 až 70. Priemerné trvanie snehovej pokrývky je menej ako cca. 37 dní. Priemerný ročný úhrn zrážok sa pohybuje okolo hranice 556 mm. Dôležitou klimatickou charakteristikou je hodnota slnečného svitu, zistená extrapoláciou údajov z maďarských a slovenských meteorologických staníc, ktorá má hodnotu 2200 hodín ročne, klesajúcu v severnom smere.

### Rastlinstvo

Flóra je ovplyvnená polohou obce v Ipeľskej pahorkatine. Vzhľadom na nadmorskú výšku a charakter pôdy sú pre oblasť typické teplomilné druhy sprašových lesostepí. V nesúvislých, zväčša výmladkových lesoch, sú základnými drevinami dub plstnatý, cer, dub jadranský, druhy z okruhu duba zimného a duba letného, javor tatársky, vtáčí zob a viaceré teplomilné bylinné druhy. K významnejším druhom na spraši patria: zvonček veľkoklasý, kavyľ chlpatý a južnejšie náš stepný bežec – katan tatársky. Bohatá teplomilná flóra je aj na vrchu Vápnik, kde v lesostepoch rastie aj hlaváčik jarný, večernica smutná a hlaváč sivastý. V lužných lesoch pri toku Sikenice sa vyskytuje jaseň úzkolistý, na lúkach vzácné plamienok celolistý. K významnejším a k najvysádzanejším drevinám patrí agát biely a orech čierny.

### Živočíšstvo

Rôznorodosť prostredia, relatívne teplomilné prostredie a početné vodné toky od malých potôčikov po potoky vytvárajú predpoklady pre pestré zastúpenie živočíšnych druhov. Najväčším biotopom je oblasť lesov. Z poľovnícky atraktívnej vysokej zveri tu žije jeleň obyčajný a srnec hôrny. Medzi známymi druhmi nechýba ani líška obyčajná a jazvec hôrny. Na tamojších poliach a lúkach žije zajac poľný, bažant poľovný a hraboš poľný. Na kultúrnych stepiach sa vyskytuje syseľ obyčajný a chrček poľný. Pozdĺž riek žijú napr. divé husi a rôzne druhy obojživelníkov. Z dravých vtákov sú svojim výskytom vzácné najmä sokol sťahovavý a sova dlhochvostá. Zo vzácnějších druhov vtákov, žijúcich pri veľkých riečnych tokoch, sú to rybárik riečny, chochlačka bielooká, svrčiak slávikovitý či čorík bielostrídly.

### Životné prostredie

Stav životného prostredia v obci je možné označiť za bezproblémový. Obec nie je priamo ohrozená znečisteným ovzduším, ktoré je znečistené v okolí mesta Levice. V miestnom kameňolome sa vykonáva lomový odstrel, ktorý je dopredu oznámený obyvateľom prostredníctvom obecného rozhlasu. Odporúča sa otvoriť okná, aby tlaková vlna nespôsobila škody na oknách. V obci nebolo identifikované žiadne zvýšené žiarenie umelého či prírodného charakteru. V rámci odpadového hospodárstva je zabezpečená separácia a odvoz odpadu. K ochrane životného prostredia v obci aktívne prispieva aj zavedenie separovaného zberu. K zvyšovaniu kvality životného prostredia dopomáha aj pravidelná starostlivosť o zeleň.

### Ochrana prírody a krajiny

V rámci ochrany prírody a krajiny je potrebné dbať predovšetkým na ochranu 3 základných zložiek: vody, ovzdušia a samotnej prírody a krajiny. Starostlivosť o vodu je vymedzená v zákone č. 364/2004 Z. z. o vodách a o zmene a doplnení niektorých zákonov. Tento zákon vytvára podmienky na všestrannú ochranu povrchových a podzemných vôd, vrátane vodných ekosystémov a od vôd priamo závislých krajinných ekosystémov, na zlepšenie stavu povrchových vôd a na ich účelné a hospodárne využívanie. Na ochranu ovzdušia slúži zákon č. 478/2002 Z. z. o ochrane ovzdušia, ktorý upravuje práva a povinnosti právnických a fyzických osôb pri ochrane ovzdušia pred vnášaním znečisťujúcich



látok ľudskou činnosťou a spôsobom obmedzenia následkov znečisťovania. Základným právnym predpisom na ochranu prírody je zákon 543/2002 Z. z. o ochrane prírody a krajiny.

### Zhodnotenie prírodno-environmentálnej analýzy

V rámci prírodno-environmentálnej analýzy boli hodnotené jednotlivé aspekty týkajúce sa životného prostredia a krajiny na území obce. Boli hodnotené negatívne stresové javy, medzi ktoré patria hluk, žiarenie a znečistené ovzdušie – žiaden z týchto faktorov nepredstavuje priame ohrozenie a je v norme. Obec sa stará o zvyšovanie kvality životného prostredia pravidelným vývozom a separáciou odpadu. Územím obce preteká rieka Krupnica, ktorá je alochtonným prítokom k rieke Ipeľ. V rámci ochrany prírody a krajiny je potrebné rešpektovať výskyt vzácnych biotopov, fauny a flóry.

## 2.4 SWOT analýza

Úlohou SWOT analýzy ako hlavného analytického nástroja je určenie silných a slabých stránok, ako aj potenciálnych príležitostí a ohrození, ktoré sa pre obec naskytujú. Do jednotlivých sekcií boli vybraté tie aspekty, ktoré sú považované za kľúčové. Jednotlivé aspekty boli vybrané z 3 skúmaných analytických častí: socioekonomickej, územno-technickej a prírodno-environmentálnej. Vzhľadom na to, že PRO je „živý“ dokument, je možné jednotlivé aspekty podľa vývoja situácie meniť.

Výsledná SWOT analýza	
Silné stránky (strenghts)	Slabé stránky (weaknesses)
<ul style="list-style-type: none"> <li>➤ Väzba na tradície a kultúru</li> <li>➤ Ekonomická samostatnosť</li> <li>➤ Technický stav zastávky SAD</li> <li>➤ Existencia cyklotrasy</li> <li>➤ Elektrifikácia a plynofikácia</li> <li>➤ Odpadové hospodárstvo</li> <li>➤ Zelené plochy v intraviláne</li> </ul>	<ul style="list-style-type: none"> <li>➤ Nepriaznivý demografický vývoj</li> <li>➤ Stagnujúci cestovný ruch</li> <li>➤ Kanalizačná sieť</li> <li>➤ Absencia komunikácií pre peších</li> <li>➤ Bonita pôdy</li> </ul>
Príležitosti (oportunities)	Ohrozenia (threats)
<ul style="list-style-type: none"> <li>➤ Príchod podnikateľov</li> <li>➤ Podmienky pre rozvoj agroturistiky</li> <li>➤ Modernizácia obecného rozhlasu</li> <li>➤ Modernizácia verejného osvetlenia</li> <li>➤ Klimatické podmienky</li> </ul>	<ul style="list-style-type: none"> <li>➤ Participácia obyvateľstva</li> <li>➤ Riziko kolízie chodcov a motoristov</li> <li>➤ Invázne druhy rastlín</li> <li>➤ Nepriame znečisťovanie prostredia</li> </ul>

### **Matica vzájomných väzieb SWOT analýzy**

Matica vzájomných väzieb SWOT analýzy vyjadruje vzťah medzi jednotlivými silnými stránkami a príležitosťami. Číslami 1 – 7 sú očíslované silné stránky, veľkými písmenami A – E sú označené jednotlivé príležitosti zo SWOT analýzy.

#### Väzba na tradície a kultúru – Podmienky pre rozvoj agroturistiky

Vzťah tejto silnej stránky a príležitosti je možné označiť za pozitívny, nakoľko tradície a kultúra obce sú jedným z aspektov podpory turistiky, pod ktorú patrí aj agroturistika. Hoci nejde o priamy vzťah, podporovaním aktivít spojených s prezentáciou tradícií a kultúry obce sa predpokladá pozitívny dopad na rozvoj agroturistiky.

#### Ekonomická samostatnosť – Príchod podnikateľov

Tento vzťah silnej stránky a príležitosti možno označiť za vysoko pozitívny, keďže ekonomiky samostatná a vyspelá obec sa stáva zaujímavejšou aj pre podnikateľské subjekty. A naopak, príchodom nových podnikateľov do obce sa podporí jej ekonomická samostatnosť, vytvoria sa nové pracovné miesta a celkovo je možné očakávať hospodársky rast.

#### Elektrifikácia a plynofikácia – Modernizácia verejného osvetlenia

Vďaka dobrému napojeniu na tieto siete je možné vytvoriť kvalitnú sieť osvetlenia, ktoré prispeje k zvýšeniu bezpečnosti v nočných hodinách a taktiež k úspore energie. Odporúča sa inštalácie LED svietidiel, ktoré sú vhodnou alternatívou za staré svietidlá.

#### Zelené plochy v intraviláne – Klimatické podmienky

Vďaka dobrým klimatickým podmienkam sa darí zeleni, ktorá má množstvo pozitívnych dopadov na okolité prostredie. Zelené plochy v intraviláne zvyšujú kvalitu života obyvateľov, znižujú teplotné výkyvy, prispievajú k produkcii kyslíka, vytvárajú tieň a pod..

# PROGRAM ROZVOJA OBCE HORNÉ TUROVCE 2015 - 2020

Tabuľka vzájomných väzieb SWOT analýzy

	<b>A:</b> Príchod podnikateľov	<b>B:</b> Podmienky pre rozvoj agroturistiky	<b>C:</b> Modernizácia obecného rozhlasu	<b>D:</b> Modernizácia verejného osvetlenia	<b>E:</b> Klimatické podmienky
<b>1 - Väzba na tradície a kultúru</b>		+			
<b>2- Ekonomická samostatnosť</b>	++				
<b>3 - Technický stav zastávky SAD</b>					
<b>4 - Existencia cyklotrasy</b>					
<b>5 - Elektrifikácia a plynofikácia</b>				+	
<b>6 - Odpadové hospodárstvo</b>					
<b>7 - Zelené plochy v intraviláne</b>					+

### Strom problémov

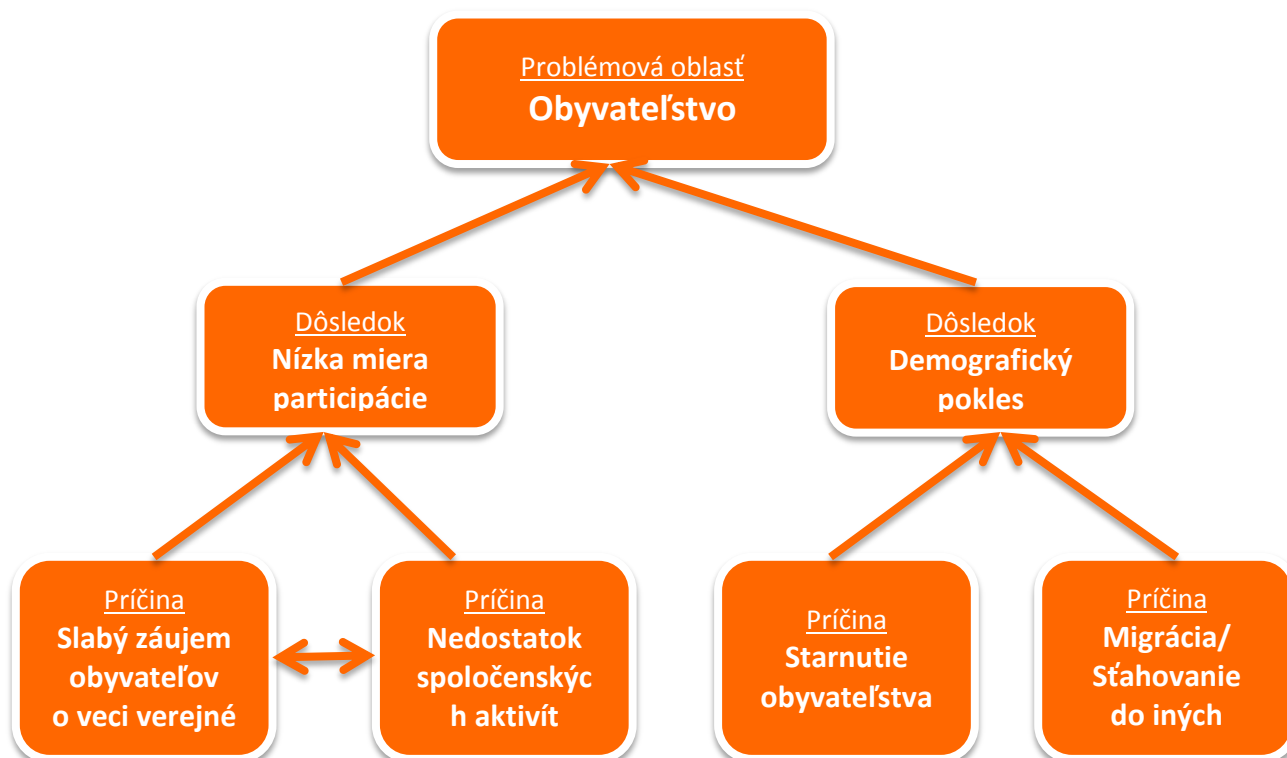
Strom problémov slúži na analýzu hlavných problémových oblastí, ktoré by mala obec riešiť. V obci Horné Turovce boli identifikované 2 hlavné problémy. V nižšie uvedených schémach je možné vidieť príčiny a ich dôsledky, ktoré sú súčasťou danej problémovej oblasti.

#### Problémová oblasť: Obyvateľstvo

Tento problém má 2 čiastkové problémy. Prvým je nízka miera participácie obyvateľov, ktorá vyplýva z ich slabého záujmu o veci verejné a celkové dianie v obci. Tento trend je badateľný takmer na celom území SR, keďže obyvatelia sú často apatickí voči obci, v ktorej žijú. Druhou príčinou je nedostatok spoločenských aktivít nad rámec tých, ktoré sa bežne organizujú v každej obci. Zlepšením tejto oblasti by sa s veľkou pravdepodobnosťou zvýšil aj záujem obyvateľov o obec, v ktorej žijú.

V oblasti obyvateľstva bol identifikovaný aj druhý problém, ktorému musí obec čeliť. Je ním demografický pokles, ktorý je spôsobený jednak starnutím obyvateľstva, jednak tým, že mladí ľudia nemajú záujem mať viac ako 1-2 deti z dôvodu finančnej náročnosti. Druhou hlavnou príčinou tohto problému, ktorej riešenie je v silách obce, je odchod obyvateľov do iných oblastí, najmä z dôvodu lepších pracovných príležitostí. Obec by sa mala snažiť o propagáciu a vytvárať dôvody, aby z nej ľudia neodchádzali, ale, naopak, aby sa do nej sťahovali (napr. prilákaním podnikateľských subjektov, ktorí vytvoria nové pracovné miesta, konkurovať službami a vybavením, kvalitou bývania a pod.).

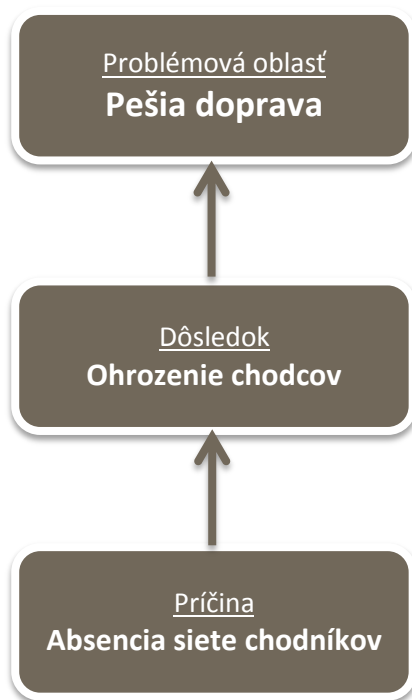
Schéma č. 1



#### Problémová oblasť: Pešia doprava

Druhou problémovou oblasťou je oblasť pešej dopravy, resp. pešej infraštruktúry. Príčinou problému, ktorého dôsledkom je znížená bezpečnosť chodcov, je absencia chodníkov na viacerých dôležitých miestach v obci. Tým pádom sú obyvatelia nútení využívať na pohyb cestné komunikácie. Na miestach, kde chodníky absentujú, sa odporúča umiestniť výrazné informačné tabule o možnom pohybe chodcov po vozovke.

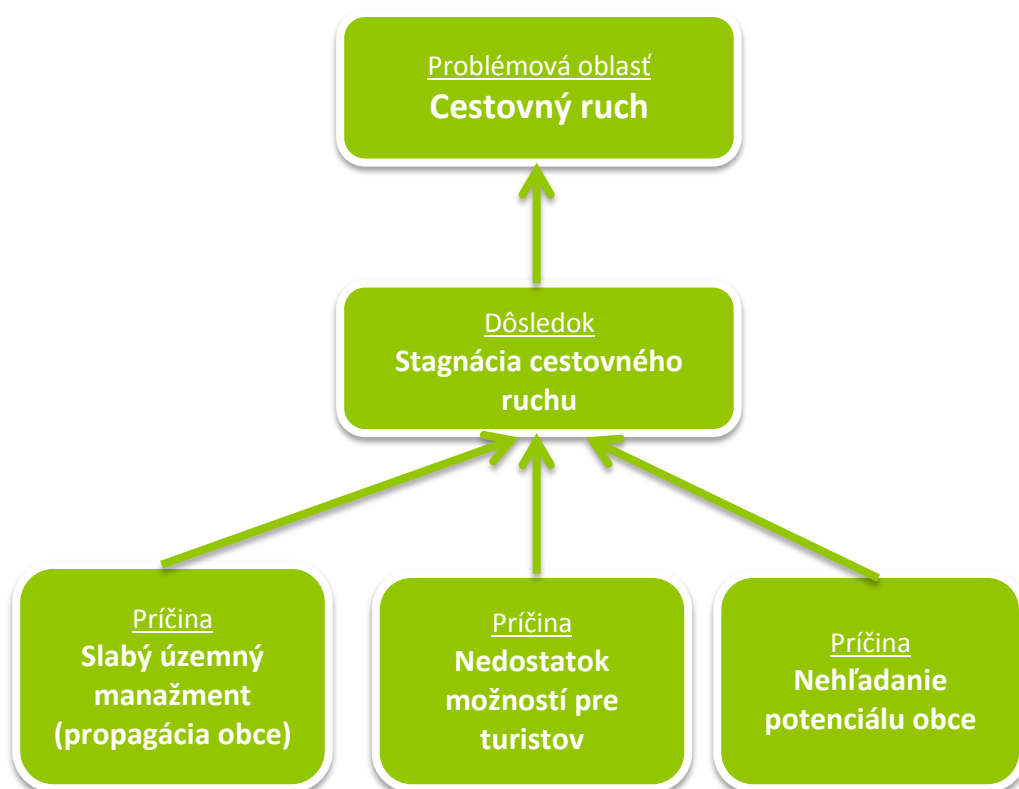
**Schéma č. 2**



#### **Problémová oblasť: Cestovný ruch**

Tretím problémom je stagnácia cestovného ruchu. Obec sa navonok nijakým spôsobom výrazne nepropaguje, čím stráca možnosť dať o sebe vedieť širšiemu okoliu. Hoci ide o malú obec, môže sa zamerať na niečo špeciálne, v čom by bola jedinečná (agroturistika, biofarma, areál športov a pod.), príp. sa spojiť s okolitými obcami a spoločne vytvoriť stratégiu územného manažmentu. Momentálnym problémom je najmä nedostatok bežných možností pre turistov a návštevníkov, ako sú napr. možnosti športu a rekreácie, čo sa však aktuálne rieši v rozvojových projektoch. Zároveň je to už spomínané nesnaženie sa nájsť to, v čom by mohla byť obec jedinečná.

Schéma č. 3



## 2. STRATEGICKÁ ČASŤ

Strategická časť obsahuje stratégiu rozvoja obce Horné Turovce pri zohľadnení jej vnútorných špecifik a určí hlavné ciele a priority rozvoja obce pri rešpektovaní princípov regionálnej politiky v záujme dosiahnutia vyváženého udržateľného rozvoja územia.

### Opis rozvojovej stratégie

Rozvojová stratégia je spravená do hierarchicky štruktúry cieľov, priorít, opatrení a aktivít. Na začiatku bol definovaný špecifický strategický cieľ dlhodobý, ktorý sa určuje na celé programové obdobie, teda s výhľadom min. na 5 rokov. V nadväznosti na tento cieľ boli definované 3 krátkodobé ciele, ktoré obsahujú priority a opatrenia, ktoré ich bližšie špecifikujú. Najdôležitejšou časťou sú aktivity, teda konkrétne projektové zámery, realizáciou ktorých bude zároveň splnený hlavný dlhodobý strategický cieľ.

### Vízia

Horné Turovce, prihraničná obec v Levickom okrese, ktorá myslí nielen na svojich obyvateľov, ale aj turistov a návštevníkov.



## Hierarchické usporiadanie jednotlivých cieľov, priorít, opatrení a aktivít

Špecifický strategický cieľ dlhodobý	Kvalita života a vybavenia obce Horné Turovce															
Špecifické strategické ciele krátkodobé	1. Investície do základnej infraštruktúry								2. Kultúra a život komunity				3. Služby pre obyvateľov			
Priority	1.1 Dopravná infraštruktúra	1.2 Technická infraštruktúra		1.3 Objekty v správe obce	1.4 Bezpečnosť	1.5 Ostatné vybavenie			2.1 Spoločenská sféra	2.2 Kultúrna sféra		2.3 Medziobecné vzťahy	3.1 Obyvatelia obce		3.2 Návštevníci/turisti	
Opatrenia	1.1.1 Cestná doprava	1.2.1 Likvidácia odpadových vôd	1.2.2 Protipovodňová ochrana	1.3.1 Verejné budovy	1.4.1 Kamerový systém	1.5.1 Rozhlas	1.5.2 Osvetlenie	1.5.3 Verejné priestory	2.1.1 Miestne komunity	2.2.1 Tradície	2.2.2 Kultúrne dedičstvo	2.3.1 Partnerstvo	3.1.1 Ponuka služieb		3.2.1 Turistický ruch	
Aktivity	1.1.1.1 Zlepšenie stavu miestnych komunikácií	1.2.1.1 Vybudovanie kanalizačného systému a ČOV	1.2.2.1 Vytvorenie protipovodňových opatrení	1.3.1.1 Zlepšenie technického stavu verejných objektov	1.4.1.1 Inštalácia kamerového systému	1.5.1.1 Rekonštrukcia verejného rozhlasu	1.5.2.1 Rekonštrukcia verejného osvetlenia	1.5.3.1 Revitalizácia verejných priestranstiev a chodníkov	2.1.1.1 Interkomunitné styky v kultúrnej a spoločenskej oblasti	2.2.1.1 Prezentácia tradícií	2.2.2.1 Zabezpečenie ochrany kultúrneho dedičstva obce	2.3.1.1 Upevňovanie vzťahov s partnerskými obcami	3.1.1.1 Zvýšenie kvality ponúkaných služieb	3.1.1.2 Postupná elektronizácia ponúkaných služieb	3.2.1.1 Vybudovanie základnej turistickej infraštruktúry	3.2.1.2 Zriadenie služieb pre cestovný ruch



### 3. PROGRAMOVÁ ČASŤ

Programová (plánovacia) časť obsahuje najmä zoznam opatrení a aktivít na zabezpečenie realizácie programu rozvoja obce Horné Turovce, t. j. obsahuje podrobnejšie rozpracovanie strategických cieľov v hospodárskej, sociálnej a environmentálnej politike minimálne na úroveň opatrení a aktivít, ktoré sú tvorené vecne príbuznými skupinami projektov.

#### Prehľad opatrení, projektov a aktivít podľa oblastí

Opatrenie	Projekt/Aktivita	Prioritná oblasť/oblasť
Cestná doprava	Zlepšenie stavu miestnych komunikácií	<i>Dopravná infraštruktúra</i>
Likvidácia odpadových vôd	Vybudovanie kanalizačného systému a ČOV	<i>Technická infraštruktúra</i>
Protipovodňová ochrana	Vytvorenie protipovodňových opatrení	<i>Technická infraštruktúra</i>
Verejné budovy	Zlepšenie technického stavu verejných objektov	<i>Objekty v správe obce</i>
Kamerový systém	Inštalácia kamerového systému	<i>Bezpečnosť</i>
Rozhlas	Rekonštrukcia verejného rozhlasu	<i>Ostatné vybavenie</i>
Osvetlenie	Rekonštrukcia verejného osvetlenia	<i>Ostatné vybavenie</i>
Verejné priestory	Revitalizácia verejných priestranstiev a chodníkov	<i>Ostatné vybavenie</i>
Miestne komunity	Interkomunitné styky v kultúrnej a spoločenskej oblasti	<i>Spoločenská sféra</i>
Tradície	Prezentácia tradícií	<i>Kultúrna sféra</i>
Kultúrne dedičstvo	Zabezpečenie ochrany kultúrneho dedičstva obce	<i>Kultúrna sféra</i>
Partnerstvo	Upevňovanie vzťahov s partnerskými obcami	<i>Medziobecné vzťahy</i>
Ponuka služieb	Zvýšenie kvality ponúkaných služieb	<i>Obyvatelia obce</i>
Ponuka služieb	Postupná elektronizácia ponúkaných služieb	<i>Obyvatelia obce</i>
Turistický ruch	Vybudovanie základnej turistickej infraštruktúry	<i>Návštevníci/turisti</i>
Turistický ruch	Zriadenie služieb pre cestovný ruch	<i>Návštevníci/turisti</i>

# PROGRAM ROZVOJA OBCE HORNÉ TUROVCE 2015 - 2020

## Zoznam ukazovateľov cieľov/prioritných oblastí PHSR

Typ ukazovateľa	Ukazovateľ	Definícia	Informačný zdroj	Merná jednotka	Východisková hodnota/Rok	Cieľová hodnota/Rok
					2015	
Priorita: Dopravná infraštruktúra						
Opatrenie/Aktivita: Cestná doprava / Zlepšenie stavu miestnych komunikácií						
Indikátor výsledku	Nový povrch vozoviek	Ukazovateľ výstupu	Obecný úrad Horné Turovce	Dĺžka opravených úsekov	-	Termín realizácie a podrobnejšia špecifikácia bude určená v projektovej dokumentácii

Typ ukazovateľa	Ukazovateľ	Definícia	Informačný zdroj	Merná jednotka	Východisková hodnota/Rok	Cieľová hodnota/Rok
					2015	
Priorita: Technická infraštruktúra						
Opatrenie/Aktivita: Likvidácia odpadových vôd / Vybudovanie kanalizačného systému a ČOV						
Indikátor výsledku	Postupné napojenie obyvateľov na obecnú kanalizáciu	Ukazovateľ výstupu	Obecný úrad Horné Turovce	Dĺžka vybudovanej kanalizačnej siete, kapacita ČOV	-	Termín realizácie a podrobnejšia špecifikácia bude určená v projektových dokumentáciách
Opatrenie/Aktivita: Protipovodňová ochrana / Vytvorenie protipovodňových opatrení						
Indikátor výsledku	Protipovodňové bariéry	Ukazovateľ výstupu	Obecný úrad Horné Turovce	Dĺžka vytvorených bariér	0	2020
						300 m

**PROGRAM ROZVOJA OBCE HORNÉ TUROVCE 2015 - 2020**

Typ ukazovateľa	Ukazovateľ	Definícia	Informačný zdroj	Merná jednotka	Východisková hodnota/Rok	Cieľová hodnota/Rok
					2015	
Priorita: Objekty v správe obce						
Opatrenie/Aktivita: Verejné budovy / Zlepšenie technického stavu verejných objektov						
Indikátor výsledku	Kompletne zrekonštruované budovy	Ukazovateľ výstupu	Obecný úrad Horné Turovce	Počet a zoznam rekonštruovaných prvkov	-	Termín realizácie a podrobnejšia špecifikácia rekonštrukcie budú uvedené v projektových dokumentáciách

Typ ukazovateľa	Ukazovateľ	Definícia	Informačný zdroj	Merná jednotka	Východisková hodnota/Rok	Cieľová hodnota/Rok
					2015	
Priorita: Bezpečnosť						
Opatrenie/Aktivita: Kamerový systém / Inštalácia kamerového systému						
Indikátor výsledku	Zvýšená bezpečnosť a prevencia kriminality	Ukazovateľ výstupu	Obecný úrad Horné Turovce	Počet nových kamier	0	Termín a počet inštalovaných kamier bude priebežne doplnený

Typ ukazovateľa	Ukazovateľ	Definícia	Informačný zdroj	Merná jednotka	Východisková hodnota/Rok	Cieľová hodnota/Rok
					2015	
Priorita: Ostatné vybavenie						
Opatrenie/Aktivita: Rozhlas / Rekonštrukcia verejného rozhlasu						
Indikátor výsledku	Modernizovaný verejný rozhlas	Ukazovateľ výstupu	Obecný úrad Horné Turovce	Počet nových reproduktorov, nové káblové vedenie		Termín a bližšia špecifikácia rekonštrukcie budú uvedené v projektovej dokumentácii
Opatrenie/Aktivita: Osvetlenie / Rekonštrukcia verejného osvetlenia						
Indikátor výsledku	Nové svietidlá, úspora energie	Ukazovateľ výstupu	Obecný úrad Horné Turovce	Počet nových svetelných telies, nové káblové vedenie	0	Termín a bližšia špecifikácia rekonštrukcie budú uvedené v projektovej

**PROGRAM ROZVOJA OBCE HORNÉ TUROVCE 2015 - 2020**

						dokumentácií
<b>Opatrenie/Aktivita: Verejné priestory / Revitalizácia verejných priestranstiev a chodníkov</b>						
<b>Indikátor výsledku</b>	Zvýšená kvalita verejného priestoru	<b>Ukazovateľ výstupu</b>	Obecný úrad Horné Turovce	Rozloha revitalizovaných priestranstiev a chodníkov	0	<b>2019</b>
						6 000 m <sup>2</sup>

Typ ukazovateľa	Ukazovateľ	Definícia	Informačný zdroj	Merná jednotka	Východisková hodnota/Rok	Cieľová hodnota/Rok
					2015	2020
<b>Priorita: Spoločenská sféra</b>						
<b>Opatrenie/Aktivita: Miestne komunity / Interkomunitné styky v kultúrnej a spoločenskej oblasti</b>						
<b>Indikátor výsledku</b>	Rešpektovanie potenciálu kultúrno - historických a spoločenských hodnôt a javov obce a regiónu	<b>Ukazovateľ výstupu</b>	Obecný úrad Horné Turovce	-	-	-

Typ ukazovateľa	Ukazovateľ	Definícia	Informačný zdroj	Merná jednotka	Východisková hodnota/Rok	Cieľová hodnota/Rok
					2015	2020
<b>Priorita: Kultúrna sféra</b>						
<b>Opatrenie/Aktivita: Tradície / Prezentácia tradícií</b>						
<b>Indikátor výsledku</b>	Propagovanie tradičných hodnôt obce	<b>Ukazovateľ výstupu</b>	Obecný úrad Horné Turovce	Počet aktivít do roka	-	-
<b>Opatrenie/Aktivita: Kultúrne dedičstvo / Zabezpečenie ochrany kultúrneho dedičstva obce</b>						
<b>Indikátor výsledku</b>	Zlepšený technický stav kúrií	<b>Ukazovateľ výstupu</b>	Obecný úrad Horné Turovce	Počet chránených kúrií	-	-

PROGRAM ROZVOJA OBCE HORNÉ TUROVCE 2015 - 2020

Typ ukazovateľa	Ukazovateľ	Definícia	Informačný zdroj	Merná jednotka	Východisková hodnota/Rok 2015	Cieľová hodnota/Rok
<b>Priorita: Medziobecné vzťahy</b>						
<b>Opatrenie/Aktivita: Partnerstvo / Upevňovanie vzťahov s partnerskými obcami</b>						
Indikátor výsledku	Posilnené vzťahy medzi partnerskými obcami	Ukazovateľ výstupu	Obecný úrad Horné Turovce	Nie je definovateľná	-	-

Typ ukazovateľa	Ukazovateľ	Definícia	Informačný zdroj	Merná jednotka	Východisková hodnota/Rok 2015	Cieľová hodnota/Rok
<b>Priorita: Obyvatelia obce</b>						
<b>Opatrenie/Aktivita: Ponuka služieb / Zvýšenie kvality ponúkaných služieb</b>						
Indikátor výsledku	Zvýšená kvalita ponúkaných služieb	Ukazovateľ výstupu	Obecný úrad Horné Turovce	Kvalitu nie je možné kvantifikovať	-	-
<b>Opatrenie/Aktivita: Ponuka služieb / Postupná elektronizácia ponúkaných služieb</b>						
Indikátor výsledku	Zjednodušenie prístupu k rôznym službám	Ukazovateľ výstupu	Obecný úrad Horné Turovce	Nie je definovateľná	-	-

Typ ukazovateľa	Ukazovateľ	Definícia	Informačný zdroj	Merná jednotka	Východisková hodnota/Rok 2015	Cieľová hodnota/Rok
<b>Priorita: Návštevníci/turisti</b>						
<b>Opatrenie/Aktivita: Turistický ruch / Vybudovanie základnej turistickej infraštruktúry</b>						
Indikátor výsledku	Vytvorenie ubytovacích kapacít pre turistov	Ukazovateľ výstupu	Obecný úrad Horné Turovce	Počet zariadení	-	-
<b>Opatrenie/Aktivita: Turistický ruch / Zriadenie služieb pre cestovný ruch</b>						
Indikátor výsledku	Agroturistické aktivity s prepojením na miestny salaš	Ukazovateľ výstupu	Obecný úrad Horné Turovce		-	-

# PROGRAM ROZVOJA OBCE HORNÉ TUROVCE 2015 - 2020

## Formulár pre prípravu projektov

Základné údaje o projektovom zámere č. 1	
Názov projektu	<i><b>Zlepšenie stavu miestnych komunikácií</b></i>
Garant	Obec Horné Turovce
Kontaktná osoba garanta	Ing. Mgr. Tomáš Sztyahula – starosta obce
Partneri garanta (spolupráca s ...)	Obecné zastupiteľstvo Spoločný obecný úrad Šahy – úsek výstavby a životného prostredia Dodávateľ zákazky
Začatie a ukončenie projektu (od ..... do .....)	Bude uvedené v projektovej dokumentácii
Stav projektu pred realizáciou	Momentálny stav miestnych komunikácií je na viacerých úsekoch nevyhovujúci
Cieľ projektu	Rekonštrukcia predovšetkým povrchu vozoviek
Výstupy	Zlepšených technický stav vozoviek a zvýšená bezpečnosť účastníkov cestnej premávky
Užívatelia	Účastníci cestnej siete (hlavne obyvatelia obce)
Indikátory monitoringu	Dĺžka rekonštruovaných úsekov
Zmluvné podmienky	VO – výber dodávateľa
Riziká	Predraženie zákazky
Poznámky	

Základné údaje o projektovom zámere č. 2	
Názov projektu	<i><b>Vybudovanie kanalizačného systému a ČOV</b></i>
Garant	Obec Horné Turovce
Kontaktná osoba garanta	Ing. Mgr. Tomáš Sztyahula – starosta obce
Partneri garanta (spolupráca s ...)	Obecné zastupiteľstvo Spoločný obecný úrad Šahy – úsek výstavby a životného prostredia Dodávateľ zákazky
Začatie a ukončenie projektu (od ..... do .....)	Bude uvedené v projektovej dokumentácii
Stav projektu pred realizáciou	Obec v súčasnosti nemá dobudovanú kanalizáciu na celom území a absentuje aj ČOV
Cieľ projektu	Zavedenie kanalizácie do celej obce a vybudovanie ČOV
Výstupy	Postupné napojenie všetkých domácností na kanalizačný systém, ochrana vody a pôdy pred kontamináciou
Užívatelia	Obyvatelia obce
Indikátory monitoringu	Dĺžka vybudovanej kanalizácie, kapacita ČOV
Zmluvné podmienky	VO – výber dodávateľa
Riziká	Predraženie zákazky
Poznámky	

## PROGRAM ROZVOJA OBCE HORNÉ TUROVCE 2015 - 2020

Základné údaje o projektovom zámere č. 3	
Názov projektu	<b>Vytvorenie protipovodňových opatrení</b>
Garant	Obec Horné Turovce
Kontaktná osoba garanta	Ing. Mgr. Tomáš Sztyahula – starosta obce
Partneri garanta (spolupráca s ...)	Obecné zastupiteľstvo Spoločný obecný úrad Šahy – úsek výstavby a životného prostredia Dodávateľ zákazky
Začatie a ukončenie projektu (od ..... do .....)	V priebehu roka 2020
Stav projektu pred realizáciou	Obec v súčasnosti nemá vytvorené protipovodňové opatrenia
Cieľ projektu	Ochrana obce a obyvateľov pred povodňami
Výstupy	Zvýšená bezpečnosť a zníženie rizika vzniku povodní
Užívatelia	-
Indikátory monitoringu	Dĺžka vybudovanej bariéry – 300 m
Zmluvné podmienky	VO – výber dodávateľa
Riziká	Nevhodne navrhnuté opatrenia a zásahy do krajiny, predraženie realizácie
Poznámky	

Základné údaje o projektovom zámere č. 4	
Názov projektu	<b>Zlepšenie technického stavu verejných objektov</b>
Garant	Obec Horné Turovce
Kontaktná osoba garanta	Ing. Mgr. Tomáš Sztyahula – starosta obce
Partneri garanta (spolupráca s ...)	Obecné zastupiteľstvo Dodávateľ zákazky
Začatie a ukončenie projektu (od ..... do .....)	Bude uvedené v projektovej dokumentácii
Stav projektu pred realizáciou	Mnohé objekty v správe obce sú v zlom technickom a vizuálnom stave
Cieľ projektu	Zvýšenie celkovej kvality jednotlivých občianskych budov
Výstupy	Kompletne zrekonštruované budovy
Užívatelia	Obyvatelia obce
Indikátory monitoringu	Zoznam a počet rekonštruovaných budov a ich bližšia špecifikácia
Zmluvné podmienky	VO – výber dodávateľa
Riziká	Predraženie jednotlivých zákazok na rekonštrukcie
Poznámky	

## PROGRAM ROZVOJA OBCE HORNÉ TUROVCE 2015 - 2020

Základné údaje o projektovom zámere č. 5	
Názov projektu	<b><i>Inštalácia kamerového systému</i></b>
Garant	Obec Horné Turovce
Kontaktná osoba garanta	Ing. Mgr. Tomáš Sztyahula – starosta obce
Partneri garanta (spolupráca s ...)	Obecné zastupiteľstvo Komisia pre ochranu verejného záujmu Dodávateľ zákazky
Začatie a ukončenie projektu (od ..... do .....)	Bude uvedené v projektovej dokumentácii
Stav projektu pred realizáciou	Obec v súčasnosti nemá žiadny kamerový systém
Cieľ projektu	Inštalácia kamier na dôležitých a kritických miestach v obci
Výstupy	Zvýšenie bezpečnosti v obci, prevencia kriminality a inej ilegálnej činnosti
Užívatelia	Obec Horné Turovce
Indikátory monitoringu	Počet inštalovaných kamier
Zmluvné podmienky	VO – výber dodávateľa
Riziká	Predraženie zákazky
Poznámky	

Základné údaje o projektovom zámere č. 6	
Názov projektu	<b><i>Rekonštrukcia verejného rozhlasu</i></b>
Garant	Obec Horné Turovce
Kontaktná osoba garanta	Ing. Mgr. Tomáš Sztyahula – starosta obce
Partneri garanta (spolupráca s ...)	Obecné zastupiteľstvo Dodávateľ zákazky
Začatie a ukončenie projektu (od ..... do .....)	Bude uvedené v projektovej dokumentácii
Stav projektu pred realizáciou	Obecný rozhlas je zastaraný a nespĺňa súčasné nároky
Cieľ projektu	Modernizácia verejného rozhlasu v obci
Výstupy	Zvýšená kvalita a počuteľnosť, lepší prenos signálu
Užívatelia	Obec Horné Turovce
Indikátory monitoringu	Počet nových vysielačov
Zmluvné podmienky	VO – výber dodávateľa
Riziká	Predraženie zákazky
Poznámky	



## PROGRAM ROZVOJA OBCE HORNÉ TUROVCE 2015 - 2020

Základné údaje o projektovom zámere č. 7	
Názov projektu	<b>Rekonštrukcia verejného osvetlenia</b>
Garant	Obec Horné Turovce
Kontaktná osoba garanta	Ing. Mgr. Tomáš Sztyahula – starosta obce
Partneri garanta (spolupráca s ...)	Obecné zastupiteľstvo Dodávateľ zákazky
Začatie a ukončenie projektu (od ..... do .....)	Bude uvedené v projektovej dokumentácii
Stav projektu pred realizáciou	Verejné osvetlenie je zastarané a potrebuje zrekonštruovať
Cieľ projektu	Modernizácia svietidiel a úspora energie
Výstupy	Zvýšená kvalita verejného osvetlenia a zníženie spotreby energie
Užívatelia	Obyvatelia obce
Indikátory monitoringu	Počet nových svietidiel (lámpe)
Zmluvné podmienky	VO – výber dodávateľa
Riziká	Predraženie zákazky
Poznámky	

Základné údaje o projektovom zámere č. 8	
Názov projektu	<b>Revitalizácia verejných priestranstiev a chodníkov</b>
Garant	Obec Horné Turovce
Kontaktná osoba garanta	Ing. Mgr. Tomáš Sztyahula – starosta obce
Partneri garanta (spolupráca s ...)	Obecné zastupiteľstvo Dodávateľ zákazky
Začatie a ukončenie projektu (od ..... do .....)	V priebehu roka 2019
Stav projektu pred realizáciou	Mnohé z verejných priestranstiev a chodníkov nie sú vo vyhovujúcom stave
Cieľ projektu	Zvýšenie kvality verejného priestoru v obci
Výstupy	Zvýšená atraktivita obce nielen pre obyvateľov, ale aj návštevníkov a turistov
Užívatelia	Obyvatelia obce, návštevníci a turisti
Indikátory monitoringu	Revitalizovaná plocha – 6 000 m <sup>2</sup>
Zmluvné podmienky	VO – výber dodávateľa
Riziká	Predraženie zákazok k jednotlivým čiastkovým projektom
Poznámky	

## PROGRAM ROZVOJA OBCE HORNÉ TUROVCE 2015 - 2020

Základné údaje o projektovom zámere č. 9	
Názov projektu	<i>Interkomunitné styky v kultúrnej a spoločenskej oblasti</i>
Garant	Obec Horné Turovce
Kontaktná osoba garanta	Ing. Mgr. Tomáš Sztyahula – starosta obce
Partneri garanta (spolupráca s ...)	Obecné zastupiteľstvo Komisia pre rozvoj kultúry a športu Zainteresované subjekty
Začatie a ukončenie projektu (od ..... do .....)	Počas celého obdobia
Stav projektu pred realizáciou	-
Cieľ projektu	Rešpektovať potenciál kultúrno-historických a spoločenských hodnôt a javov obce
Výstupy	Integrácia kultúrno-historického povedomia nielen u obyvateľov, ale aj návštevníkov obce
Užívatelia	Obyvatelia a návštevníci/turisti obce
Indikátory monitoringu	-
Zmluvné podmienky	-
Riziká	Nezáujem/apatia obyvateľov a návštevníkov
Poznámky	

Základné údaje o projektovom zámere č. 10	
Názov projektu	<i>Prezentácia tradícií</i>
Garant	Obec Horné Turovce
Kontaktná osoba garanta	Ing. Mgr. Tomáš Sztyahula – starosta obce
Partneri garanta (spolupráca s ...)	Obecné zastupiteľstvo Komisia pre rozvoj kultúry a športu Zainteresované subjekty
Začatie a ukončenie projektu (od ..... do .....)	Počas celého obdobia
Stav projektu pred realizáciou	Obec má svoje špecifické tradície, ktoré vyznáva a je potrebné ich ďalej propagovať
Cieľ projektu	Ukážka tradičných zvykov obce a ich prezentácia predovšetkým turistom a návštevníkom
Výstupy	Zvýšenie potenciálu v oblasti turistického ruchu
Užívatelia	Predovšetkým návštevníci a turisti
Indikátory monitoringu	Počet realizovaných aktivít v priebehu roka
Zmluvné podmienky	-
Riziká	Nezáujem/apatia obyvateľov a návštevníkov
Poznámky	

## PROGRAM ROZVOJA OBCE HORNÉ TUROVCE 2015 - 2020

<b>Základné údaje o projektovom zámere č. 11</b>	
<b>Názov projektu</b>	<b><i>Zabezpečenie ochrany kultúrneho dedičstva obce</i></b>
<b>Garant</b>	Obec Horné Turovce
<b>Kontaktná osoba garanta</b>	Ing. Mgr. Tomáš Sztyahula – starosta obce
<b>Partneri garanta (spolupráca s ...)</b>	Obecné zastupiteľstvo Komisia pre rozvoj kultúry a športu Dodávateľ zákazky
<b>Začatie a ukončenie projektu (od ..... do .....)</b>	Bude uvedené v projektovej dokumentácii
<b>Stav projektu pred realizáciou</b>	V obci sa nachádza viacero významných objektov – kúrií a iných pamätihodností – ktoré sú v zlom technickom a vizuálnom stave
<b>Cieľ projektu</b>	Rekonštrukcia obecných kúrií
<b>Výstupy</b>	Zlepšenie technického a vizuálneho stavu kúrií, ktoré majú významnú historickú hodnotu a dokresľujú charakter obce
<b>Užívatelia</b>	Obyvatelia obce, návštevníci a turisti
<b>Indikátory monitoringu</b>	Zoznam a počet rekonštruovaných objektov, bližšia špecifikácia jednotlivých rekonštrukcií
<b>Zmluvné podmienky</b>	VO – výber dodávateľa
<b>Riziká</b>	Predrazenie jednotlivých zákaziek
<b>Poznámky</b>	

<b>Základné údaje o projektovom zámere č. 12</b>	
<b>Názov projektu</b>	<b><i>Upevňovanie vzťahov s partnerskými obcami</i></b>
<b>Garant</b>	Obec Horné Turovce
<b>Kontaktná osoba garanta</b>	Ing. Mgr. Tomáš Sztyahula – starosta obce
<b>Partneri garanta (spolupráca s ...)</b>	Obecné zastupiteľstvo Partnerské obce
<b>Začatie a ukončenie projektu (od ..... do .....)</b>	Počas celého obdobia
<b>Stav projektu pred realizáciou</b>	Horné Turovce spolupracujú s viacerými okolitými obcami
<b>Cieľ projektu</b>	Posilnenie medziobecných vzťahov
<b>Výstupy</b>	Zlepšená spolupráca medzi partnerskými obcami
<b>Užívatelia</b>	Horné Turovce a jej partnerské obce
<b>Indikátory monitoringu</b>	-
<b>Zmluvné podmienky</b>	-
<b>Riziká</b>	Neochota spolupracovať, slabý spoločný záujem
<b>Poznámky</b>	

# PROGRAM ROZVOJA OBCE HORNÉ TUROVCE 2015 - 2020

Základné údaje o projektovom zámere č. 13	
Názov projektu	<i><b>Zvýšenie kvality ponúkaných služieb</b></i>
Garant	Obec Horné Turovce
Kontaktná osoba garanta	Ing. Mgr. Tomáš Sztyahula – starosta obce
Partneri garanta (spolupráca s ...)	Obecné zastupiteľstvo Poskytovatelia jednotlivých služieb
Začatie a ukončenie projektu (od ..... do .....)	Priebežne počas celého obdobia
Stav projektu pred realizáciou	-
Cieľ projektu	Postupné zvyšovanie kvality bežných služieb
Výstupy	Celkové zvyšovanie každodennej kvality života obyvateľom
Užívatelia	Predovšetkým obyvatelia obce
Indikátory monitoringu	Monitoring kvality jednotlivých služieb
Zmluvné podmienky	-
Riziká	Nízka miera motivácie jednotlivých subjektov, ponúkajúcich rôzne druhy služieb
Poznámky	

Základné údaje o projektovom zámere č. 14	
Názov projektu	<i><b>Postupná elektronizácia ponúkaných služieb</b></i>
Garant	Obec Horné Turovce
Kontaktná osoba garanta	Ing. Mgr. Tomáš Sztyahula – starosta obce
Partneri garanta (spolupráca s ...)	Obecné zastupiteľstvo Poskytovatelia jednotlivých služieb
Začatie a ukončenie projektu (od ..... do .....)	Priebežne počas celého obdobia
Stav projektu pred realizáciou	V súčasnosti sú služby dostupné len bežným spôsobom
Cieľ projektu	Prechod jednotlivých služieb na internet
Výstupy	Modernizácia a zefektívnenie ponúkaných služieb
Užívatelia	Predovšetkým obyvatelia obce
Indikátory monitoringu	Monitoring postupného prechodu na elektronické služby
Zmluvné podmienky	-
Riziká	Nízka miera motivácie prechodu poskytovateľov týchto služieb na elektronický systém
Poznámky	

# PROGRAM ROZVOJA OBCE HORNÉ TUROVCE 2015 - 2020

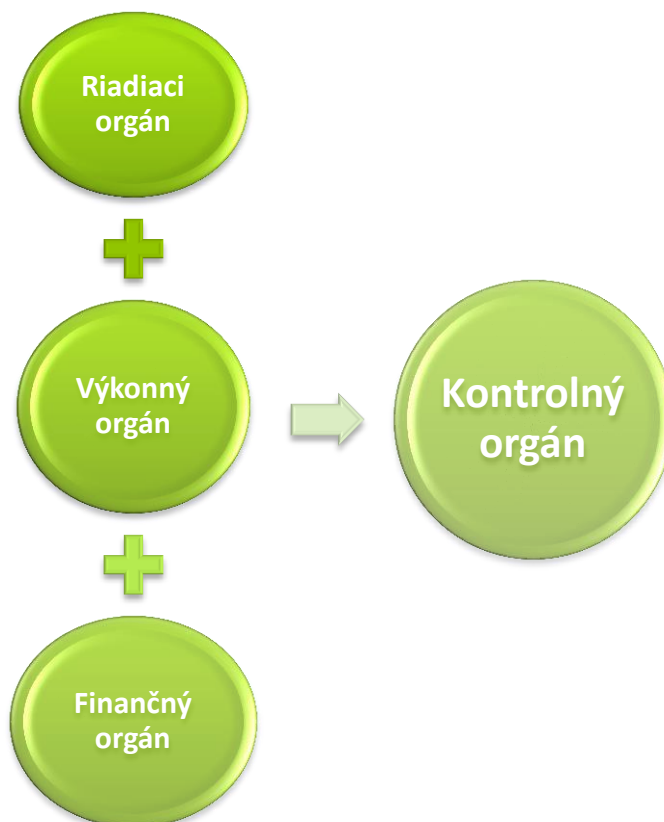
Základné údaje o projektovom zámere č. 15	
Názov projektu	<b>Vybudovanie základnej turistickej infraštruktúry</b>
Garant	Obec Horné Turovce
Kontaktná osoba garanta	Ing. Mgr. Tomáš Sztyahula – starosta obce
Partneri garanta (spolupráca s ...)	Obecné zastupiteľstvo Zájemcovia o zakúpenie/prenájom objektu v obci
Začatie a ukončenie projektu (od ..... do .....)	Postupne počas celého obdobia
Stav projektu pred realizáciou	V obci sa nachádza viacero starších domov, ktoré môžu byť ďalej využité
Cieľ projektu	Prenájom alebo predaj starších objektov s ich následnou rekonštrukciou na ubytovanie v súkromí
Výstupy	Vytvorenie ubytovacích kapacít pre turistov a návštevníkov
Užívatelia	Turisti a návštevníci obce
Indikátory monitoringu	Počet predaných objektov alebo objektov daných do prenájmu
Zmluvné podmienky	-
Riziká	Nezáujem o kúpu/prenájom týchto objektov
Poznámky	

Základné údaje o projektovom zámere č. 16	
Názov projektu	<b>Zriadenie služieb pre cestovný ruch</b>
Garant	Obec Horné Turovce
Kontaktná osoba garanta	Ing. Mgr. Tomáš Sztyahula – starosta obce
Partneri garanta (spolupráca s ...)	Obecné zastupiteľstvo Komisia pre rozvoj kultúry a športu
Začatie a ukončenie projektu (od ..... do .....)	Priebežne počas celého obdobia
Stav projektu pred realizáciou	Vhodné prostredie pre rozvoj agroturistiky
Cieľ projektu	Podpora agroturistických aktivít s prepojením na miestny salaš
Výstupy	Zvýšenie turistického ruchu v obci
Užívatelia	Predovšetkým turisti a návštevníci obce
Indikátory monitoringu	Počet aktivít takéhoto druhu
Zmluvné podmienky	-
Riziká	Nízka miera záujmu návštevníkov/turistov, slabá miera propagácie týchto aktivít zo strany obce
Poznámky	

## 4. REALIZAČNÁ ČASŤ

Realizačná časť je zameraná na popis postupov inštitucionálneho a organizačného zabezpečenia realizácie rozvojových aktivít strategického dokumentu. Ďalšou kapitolou realizačnej časti je systém monitorovania a hodnotenia, ktorý napomáha zisťovať proces napĺňania jednotlivých cieľov a rozvojových aktivít PRO na základe merateľných ukazovateľov.

Inštitucionálne a organizačné parametre definuje zákon NR SR č. 369/1990 Z. z., o obecnom zriadení v znení neskorších predpisov. Do procesu zabezpečenia realizácie jednotlivých opatrení sú zapojené štyri organizačné zložky:



Riadiacim orgánom, zodpovedným za zabezpečenie realizácie PRO, je starosta a obecné zastupiteľstvo. Riadiacim orgánom pre zabezpečenie realizácie programu je volená, resp. obcou zriadená tzv. „Rada rozvoja obce“. Orgán navrhuje, riadi a zlepšuje procesy rozvoja, s cieľom podporovať politiku a stratégiu definovanú v schválenom programovom dokumente tak, aby ním zabezpečované činnosti boli s ostatnými orgánmi koordinované a prispievali k efektívnosti a účinnosti podpory rozvoja aktivít na území obce.

Obec podľa zákona č. **539/2008**: spracúva, schvaľuje, riadi a pravidelne vyhodnocuje plnenie programu rozvoja obce, poskytuje súčinnosť pri príprave a realizácii programu VÚC v území regiónu, poskytuje súčinnosť pri príprave regionálnych operačných programov a spolupracuje pri zabezpečovaní rozvojových spoločných zámerov.

## PROGRAM ROZVOJA OBCE HORNÉ TUROVCE 2015 - 2020

Výkonným orgánom sú poverení pracovníci. Jedná sa zároveň aj o externé firmy, ktoré budú vykonávať plnenie jednotlivých aktivít a rozvojových cieľov obce.

Finančným orgánom je hlavná účtovníčka obce. Dohliada na spracovanie všetkých dokumentov do účtovníctva a administratívy obce.

Kontrolný orgán je zastúpený hlavným kontrolórom obce. Ten dohliada na vykonávanie jednotlivých aktivít na obecnej úrovni. Jeho úlohou je kontrolovať naplnenie jednotlivých opatrení a vypracovávať správu o kontrole.

### Monitorovanie a hodnotenie

Program rozvoja obce je živý dokument. V záujme efektívneho a koordinovaného postupu činnosti pri realizácii programu, jeho strategických cieľov a opatrení, bude v termíne do 6 mesiacov od schválenia programu v zastupiteľstve obce zriadený monitorovací výbor, ktorého úlohou bude v pravidelných intervaloch hodnotiť zabezpečovanie programu v zmysle stanovených ukazovateľov.

Monitoring stratégie v súlade s navrhovanou organizačnou štruktúrou je zabezpečovaný na dvoch základných úrovniach. Prvou je získavanie a prvotné spracovanie informácií z terénu.

Na jednej strane je potrebné sledovať realizované a pripravované aktivity, na druhej strane ukazovatele pôsobenia a dopadov implementácie PRO na život obyvateľov v obci a jej celkový rozvoj. Tieto úlohy môžu zabezpečovať iba pracovníci aktívni priamo v teréne. Je potrebné zabezpečiť systém (skupinu pracovníkov, aktivistov) spolupracujúcich na tejto úlohe. K zabezpečeniu monitoringu je potrebné spracovať systém kritérií, ukazovateľov a metodiku monitoringu tak, aby bolo možné reálne vyhodnocovať prebiehajúce procesy. Druhou úrovňou je odborné vyhodnocovanie informácií a sledovanie plnenia cieľov a priorít. Úlohou vytvorenej pracovnej skupiny je zároveň aj spracovanie kritérií a ukazovateľov hodnotenia realizácie stratégie a metodiky jej monitoringu. Monitorovanie plnenia programu rozvoja bude stálym a dlhodobým procesom, zameraným na sledovanie kvalitatívnych a kvantitatívnych zmien pomocou vybraných ukazovateľov. Jeho cieľom bude získavanie informácií o skutočnom plnení opatrení, zameraných na zmenu negatívneho vývoja, resp. o potrebe zmeniť ich výber alebo spôsob realizácie. Stabilizovať zásady procesu monitorovania umožní priebežná i etapovitá kontrola realizácie programu. Nevyhnutnou podmienkou monitoringu je organizačné a metodické zabezpečenie riešenia operatívnych problémov a z nich vyplývajúce zmenové riadenie. Monitorovanie plnenia programu rozvoja bude obsahovať nasledovné činnosti:

- každoročné hodnotenie napĺňania cieľov stanovených v PRO
- vyhodnotenie dosiahnutých výsledkov ako popis stupňa realizovaných cieľov a opatrení
- vyhodnotenie dopadov aktivít na obec a jej rozvoj

Uvedené činnosti, uskutočnené v procese monitorovania, umožnia zhodnotiť postup v realizácii plánovaných úloh. Tento proces znamená sledovanie výstupov, financovanie jednotlivých činností, projektov alebo etáp. Monitorovanie sa uskutočňuje prostredníctvom ukazovateľov, ktoré sa vzťahujú na špecifické ciele, objasňujú stav implementácie, výsledkov a dopadov a poukazujú na dosiahnutý vývoj vo vzťahu k finančnému plánu.

## PROGRAM ROZVOJA OBCE HORNÉ TUROVCE 2015 - 2020

Cieľom monitorovania pracovnými skupinami bude zabezpečiť konzistentné, pravdivé a pravidelné informácie o realizovaných a ukončených projektoch. Vhodným spôsobom na realizáciu monitoringu sú kvantitatívne (merateľné) ukazovatele úspešnosti, ktoré dávajú jednoznačnú odpoveď na stupeň alebo mieru naplnenia projektu v danom časovom období. Spôsob práce pracovnej skupiny, uskutočňujúcej monitorovanie a hodnotenie, vyplynie zo samotného charakteru projektu.

Zmyslom procesu hodnotenia je sumarizovať výstupy získané monitorovaním projektov na získanie informácií o účinnosti a efektívnosti vynaložených nákladov. Tieto informácie sa transformujú do monitorovacích a hodnotiacich správ, ktoré sa prerokovávajú na zasadnutiach pracovnej skupiny.

Proces hodnotenia využíva ako svoje vstupy všetky dáta získavané v procese monitorovania. Výstupom procesu hodnotenia, resp. celého procesu monitorovania a hodnotenia, sú hodnotiace a monitorovacie správy. Hodnotenie je vykonávané pravidelne za účelom merania efektivity voči cieľom projektov. Vykonáva sa v priebehu realizácie jednotlivých projektov a taktiež po ich ukončení. Posudzuje sa hlavne vecná stránka a vzniknuté problémy. Riešenie prioritných problémov sa posudzuje s použitím kritérií voči stanoveným ukazovateľom. Hodnotenie znamená kritické a objektívne overovanie. Plní funkciu spätnej väzby. Hodnotenie sa opiera o monitorovacie činnosti, ktoré mu poskytujú nevyhnutné informácie.

Monitorovacie ukazovatele procesu implementácie programu rozvoja obce:

- vytvorenie pracovnej skupiny pre proces implementácie
- počet stretnutí pracovnej skupiny
- počet správ o implementácii PRO
- spracovanie monitorovacích ukazovateľov pre jednotlivé opatrenia
- počet informačných aktivít o realizácii programu
- úroveň a početnosť zberu informácií v teréne

Základné monitorovacie ukazovatele plnenia programu rozvoja obce:

- počet pripravených investičných aktivít
- počet zrealizovaných investičných aktivít
- objem zrealizovaných investičných aktivít
- objem získaných prostriedkov z externých zdrojov
- objem aktivizovaných vnútorných zdrojov
- miera zapojenia občanov a subjektov do aktivít programu rozvoja
- miera skvalitnenia poskytovaných služieb v obci



## PROGRAM ROZVOJA OBCE HORNÉ TUROVCE 2015 - 2020

- počet a rozsah poskytovaných služieb v obci
- miera zvýšenia kvality a pripravenosti ľudských kapacít v obci
- miera zvýšenia návštevnosti obce
- miera zviditeľnenia sa obce v regióne, v SR a EÚ
- počet a kvalita zrealizovaných občianskych aktivít
- miera skvalitnenia života obyvateľov obce

### Vzor monitorovacej správy:





Monitorovacia správa					
Úroveň prvkov stratégie	Opis prvkov stratégie	Plánovaný termín realizácie	Rozpočet mesta ..... od do	Externé zdroje od do	Realizácia aktivít od do a plán na obdobie od do
Cieľ 1					
Opatrenie 1.1					
A. 1.1.1					





### Plán monitorovania & hodnotenia:

Plán priebežných hodnotení PRO na programové obdobie 2015 - 2020		
Typ hodnotenia	Vykonať prvýkrát	Dôvod vykonania/periodicita
Strategické hodnotenie	najskôr v roku 2016	zistenie napĺňania jednotlivých cieľov.
Operatívne hodnotenie		
Tematické hodnotenie časti PHSR	v roku 2014	téma hodnotenia identifikovaná ako riziková časť vo výročnej monitorovacej správe za predchádzajúci kalendárny rok
Ad hoc mimoriadne hodnotenie		pri značnom odklone od stanovených cieľov a doľahnutých hodnôt merateľných ukazovateľov pri návrhu na revíziu PRO
Ad hoc hodnotenie celého PHSR alebo jeho časti		na základe rozhodnutia starostu/primátora, kontrolného orgánu obce/mesta, podnetu poslancov; na základe protokolu NKÚ SR

## 5. FINANČNÁ ČASŤ





### Model viaczdrojového financovania – intervenčná matica

Viaczdrojové financovanie							
Priorita 1.1 Dopravná infraštruktúra	Celkové náklady	Verejné zdroje					Súkromné zdroje
		EÚ 	Štát 	VÚC 	Obec/mesto 	Spolu	
Opatrenie 1.1.1: Cestná doprava							
Aktivita 1.1.1.1 Zlepšenie stavu miestnych komunikácií	Budú uvedené v projektovej dokumentácii						
<b>Poznámka:</b> Na spolufinancovanie rekonštrukcie miestnych komunikácií môže byť použitý IROP v rámci Prioritnej osi č.1: Bezpečná a ekologická doprava v regiónoch. Štandardná výška spolufinancovania z operačných programov je 85% (IROP), 10% (štátny rozpočet) a 5% (rozpočet obce). Ďalšou možnosťou je spolufinancovanie z Programu rozvoja vidieka v rámci Opatrenia 7: Základné služby a obnova dedín vo vidieckych oblastiach.							





Viaczdrojové financovanie							
Priorita 1.2 Technická infraštruktúra	Celkové náklady	Verejné zdroje					Súkromné zdroje
		EÚ 	Štát 	VÚC 	Obec/mesto 	Spolu	
Opatrenie 1.2.1: Likvidácia odpadových vôd							
Aktivita 1.2.1.1 Vybudovanie kanalizačného systému a ČOV	Budú uvedené v projektovej dokumentácií						
Poznámka: Výstavba nového kanalizačného systému a ČOV môžu byť spolufinancované z IROP v rámci Prioritnej osi č.1: Zlepšenie kvality života v regiónoch s dôrazom na životné prostredie. Ďalšou možnosťou je spolufinancovanie z Programu rozvoja vidieka v rámci Opatrenia 7: Základné služby a obnova dedín vo vidieckych oblastiach.							
Opatrenie 1.2.2: Protipovodňová ochrana							
Aktivita 1.2.2.1 Vytvorenie protipovodňových opatrení	Budú uvedené v projektovej dokumentácií						
Poznámka: Na spolufinancovanie protipovodňových opatrení môže byť použitý OP Kvalita životného prostredia v rámci Prioritnej osi č. 2: Adaptácia na nepriaznivé dôsledky zmeny klímy so zameraním na ochranu pred povodňami.							





PROGRAM ROZVOJA OBCE HORNÉ TUROVCE 2015 - 2020

Viaczdrojové financovanie							
Priorita 1.3 Objekty v správe obce	Celkové náklady	Verejné zdroje					Súkromné zdroje
		EÚ	Štát	VÚC	Obec/mesto	Spolu	
							
Opatrenie 1.3.1: Verejné budovy							
Aktivita 1.3.1.1 Zlepšenie technického stavu verejných objektov	Budú uvedené v projektovej dokumentácií	-	-	-	100%	-	-
Poznámka: Spôsob financovania bude uvedený v projektovej dokumentácií.							





Viaczdrojové financovanie							
Priorita 1.4 Bezpečnosť	Celkové náklady	Verejné zdroje					Súkromné zdroje
		EÚ 	Štát 	VÚC 	Obec/mesto 	Spolu	
Opatrenie 1.4.1: Kameraný systém							
Aktivita 1.4.1.1 Inštalácia kamerového systému	Budú uvedené v projektovej dokumentácii						
Poznámka: Obec môže požiadať o dotáciu zo štátneho rozpočtu v rámci aktivity zameranej na prevenciu kriminality (Rada vlády Slovenskej republiky pre prevenciu kriminality). Ďalšou možnosťou je spolufinancovanie z Programu rozvoja vidieka v rámci Opatrenia 7: Základné služby a obnova dedín vo vidieckych oblastiach.							




PROGRAM ROZVOJA OBCE HORNÉ TUROVCE 2015 - 2020

Viaczdrojové financovanie							
Priorita 1.5 Ostatné vybavenie	Celkové náklady	Verejné zdroje					Súkromné zdroje
		EÚ 	Štát 	VÚC 	Obec/mesto 	Spolu	
Opatrenie 1.5.1: Rozhlas							
Aktivita 1.5.1.1 Rekonštrukcia verejného rozhlasu	Budú uvedené v projektovej dokumentácií						
Poznámka: Spôsob financovania bude uvedený v projektovej dokumentácií.							
Opatrenie 1.5.2: Osvetelnie							
Aktivita 1.5.2.1 Rekonštrukcia verejného osvetlenia	Budú uvedené v projektovej dokumentácií						
Poznámka: Na rekonštrukciu verejného osvetlenia poskytuje úvery a dotácie Európska banka pre obnovu a rozvoj v rámci programu MunSEFF.							
Opatrenie 1.5.3: Verejné priestory							
Aktivita 1.5.3.1 Revitalizácia verejných priestranstiev a chodníkov	Budú uvedené v projektovej dokumentácií						
Poznámka: Na revitalizáciu verejných priestranstiev je možné požiadať o grant Nadácie Ekopolis v rámci programu Zelené oázy. Maximálna výška grantu je 5 000 €.							





Viaczdrojové financovanie							
Priorita 2.1 Spoločenská sféra	Celkové náklady	Verejné zdroje					Súkromné zdroje
		EÚ 	Štát 	VÚC 	Obec/mesto 	Spolu	
Opatrenie 2.1.1: Miestne komunity							
Aktivita 2.1.1.1 Interkomunitné styky v kultúrnej a spoločenskej oblasti	Budú uvedené priebežne						
Poznámka: Spolufinancovanie súkromných zdrojov a obce.							




PROGRAM ROZVOJA OBCE HORNÉ TUROVCE 2015 - 2020

Viaczdrojové financovanie							
Priorita 2.2 Kultúrna sféra	Celkové náklady	Verejné zdroje					Súkromné zdroje
		EÚ 	Štát 	VÚC 	Obec/mesto 	Spolu	
Opatrenie 2.2.1: Tradície							
Aktivita 2.2.1.1 Prezentácia tradícií	Budú uvedené priebežne						
Poznámka: Spolufinancovanie súkromných zdrojov a obce.							
Opatrenie 2.2.2: Kultúrne dedičstvo							
Aktivita 2.1.1.1 Zabezpečenie ochrany kultúrneho dedičstva obce	Budú uvedené po spracovaní projektových dokumentácií k jednotlivým objektom						
Poznámka: Obec môže požiadať o dotácie z rozpočtu Ministerstva kultúry Slovenskej republiky. Predpokladá sa aj spolufinancovanie súkromných subjektov.							

Viaczdrojové financovanie							
Priorita 2.3 Medziobecné vzťahy	Celkové náklady	Verejné zdroje					Súkromné zdroje
		EÚ 	Štát 	VÚC 	Obec/mesto 	Spolu	
Opatrenie 2.3.1: Partnerstvo							
Aktivita 2.3.1.1 Upevňovanie vzťahov s partnerskými obcami	Budú uvedené priebežne						
Poznámka: Predpokladá sa spolufinancovanie obce Horné Turovce a partnerských obcí.							

PROGRAM ROZVOJA OBCE HORNÉ TUROVCE 2015 - 2020

Viaczdrojové financovanie							
Priorita 3.1 Obyvatelia obce	Celkové náklady	Verejné zdroje					Súkromné zdroje
		EÚ 	Štát 	VÚC 	Obec/mesto 	Spolu	
Opatrenie 3.1.1: Ponuka služieb							
Aktivita 3.1.1.1 Zvýšenie kvality ponúkaných služieb	Budú uvedené priebežne						
Aktivita 3.1.1.2 Postupná elektronizácia ponúkaných služieb	Budú uvedené priebežne						
Poznámka: Na oblasť elektronizácie niektorých služieb je určený OP Efektívna verejná správa.							

Viaczdrojové financovanie							
Priorita 3.2 Návštevníci/ turisti	Celkové náklady	Verejné zdroje					Súkromné zdroje
		EÚ 	Štát 	VÚC 	Obec/mesto 	Spolu	
Opatrenie 3.2.1: Turistický ruch							
Aktivita 3.2.1.1 Vybudovanie základnej turistickej infraštruktúry	Budú uvedené priebežne (vzhľadom na čas. horizont)						
Aktivita 3.2.1.2 Zriadenie služieb pre cestovný ruch	Budú uvedené priebežne						
Poznámka: Niektoré investície v oblasti turistického ruchu je možné spolufinancovať z Programu rozvoja vidieka.							

PROGRAM ROZVOJA OBCE HORNÉ TUROVCE 2015 - 2020

**Finančný rámec pre realizácia PRO Horné Turovce**

Názov opatrenia	Kód a názov projektu/aktivity	Klasifikácia stavieb/trieda	Hlavný ukazovateľ výsledku/dosahu	Termín začatia a ukončenia realizácie projektu / aktivít	RN Spolu	Verejn é zdroje celkom	Verejn é zdroje		Súkromné zdroje	Úverové zdroje	EIB príspevok (informatívne)	Iné zdroje
							Národn é zdroje celkom	Zdroje EÚ celkom				
					a=b+e+f+g+h	b=c +d	c	d	e	f	g	h
<b>1.1.1 Cestná doprava</b>	1.1.1 Zlepšenie stavu miestnych	2111 – Cestné komunikácie	Dĺžka opravených úsekov	Bude uvedený v projektovej dokumentácii	Budú uvedené v projektovej dokumentácii							
<b>1.2.1 Likvidácia odpadových vôd</b>	1.2.1.1 Vybudovanie kanalizačného systému a ČOV	2223 – Miestne kanalizácie	Dĺžka vybudovanej kanalizačnej siete, kapacita ČOV	Bude uvedený v projektových dokumentáciách	Budú uvedené v projektových dokumentáciách							
<b>1.2.2 Protipovodňová ochrana</b>	1.2.2.1 Vytvorenie protipovodňových opatrení	2152 Priehrady	Komplexná analýza a stratégia územia	Bude uvedený v projektovej dokumentácii	Budú uvedené v projektovej dokumentácii							
<b>1.3.1 Verejn é budovy</b>	1.3.1.1 Zlepšenie technického	-	Počet a zoznam rekonštruova	Bude uvedený v projektových	Budú uvedené v projektových							



# PROGRAM ROZVOJA OBCE HORNÉ TUROVCE 2015 - 2020

	stavu verejných objektov		ných prvkov	dokumentáciá ch	h dokumentáci ách							
<b>1.4.1 Kamerový systém</b>	1.4.1.1 Inštalácia kamerového systému	-	Počet osadených kamier	Bude uvedený v projektovej dokumentácii	Budú uvedené v projektovej dokumentácii							
<b>1.5.1 Rozhlas</b>	1.5.1.1 Rekonštrukcia verejného rozhlasu	-	Počet nových reproduktor ov, nové káblové vedenie	Bude uvedený v projektovej dokumentácii	Budú uvedené v projektovej dokumentácii							
<b>1.5.2 Osvetlenie</b>	1.5.2.1 Rekonštrukcia verejného osvetlenia	-	Cca. 70% nových svetelných telies, nové káblové vedenie	Bude uvedený v projektovej dokumentácii	Budú uvedené v projektovej dokumentácii							
<b>1.5.3 Verejné priestory</b>	1.5.3.1 Revitalizácia verejných priestranstiev a chodníkov	-	Rozloha revitalizovan ých priestranstie v a chodníkov – cca. 6 000 m <sup>2</sup>	Bude uvedený v projektovýc h dokumentáciá ch	Budú uvedené v projektovýc h dokumentáci ách							
<b>2.1.1 Miestne komunity</b>	2.1.1.1 Interkomunitn é styky v kultúrnej a spoločenskej oblasti	-	-	Počas celého obdobia	Budú uvedené priebežne							

# PROGRAM ROZVOJA OBCE HORNÉ TUROVCE 2015 - 2020

<b>2.2.1 Tradície</b>	2.2.1.1 Prezentácia tradícií	-	Pravidelné uskutočňovanie 3-4 akcií ročne	Počas celého obdobia	Budú uvedené priebežne							
<b>2.2.2 Kultúrne dedičstvo</b>	2.2.2.1 Zabezpečenie ochrany kultúrneho dedičstva obce	1273 - Historické alebo chránené pamiatky	Počet chránených kúrií	Počas celého obdobia	Budú uvedené po spracovaní projektových dokumentácií k jednotlivým objektom							
<b>2.3.1 Partnerstvo</b>	2.3.1.1 Upevňovanie vzťahov s partnerskými obcami	-	-	Počas celého obdobia	Budú uvedené priebežne							
<b>3.1.1 Ponuka služieb</b>	3.1.1.1 Zvýšenie kvality ponúkaných služieb	-	Zvýšená kvalita ponúkaných služieb	Počas celého obdobia	Budú uvedené priebežne							
<b>3.2.1 Turistický ruch</b>	3.2.1.1 Postupná elektronizácia ponúkaných služieb	-	Počet služieb, ktoré budú fungovať na elektronickej báze	Počas celého obdobia	Budú uvedené priebežne							

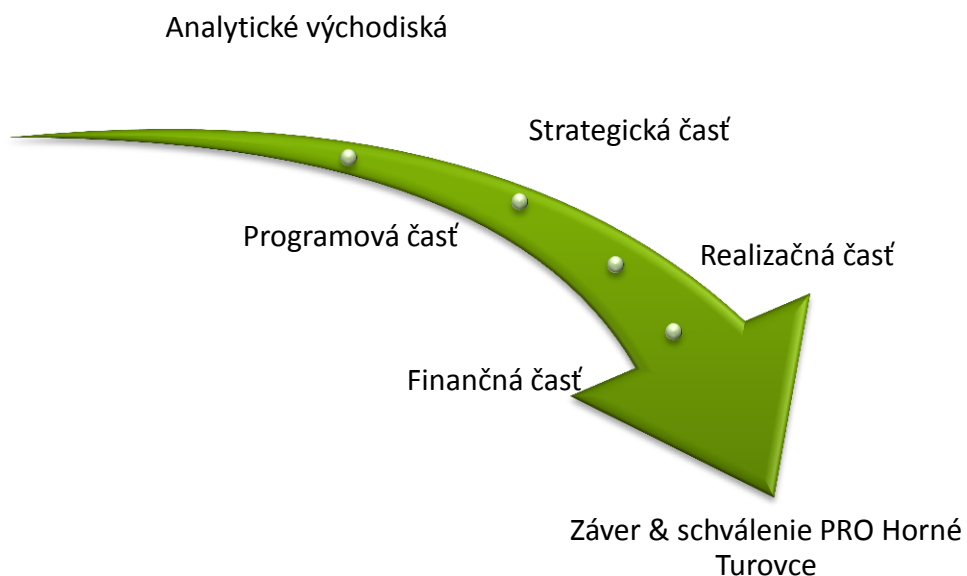
## 7. Záver

Strategický programový dokument PRO je rozvojový dokument na úrovni obce, vyjadrujúci víziu rozvoja územia, v nadväznosti na rozvojové ciele, založenú na výsledkoch strategického plánovania.

PRO je strednodobý programový dokument vypracovaný na 5 rokov, s časovým výhľadom na 15 rokov. Tento dokument bol vypracovaný ako podporný dokument pre stanovenie prioritných rozvojových oblastí, strategických cieľov, prioritných oblastí, jednotlivých opatrení a aktivít obce Horné Turovce. Pri spracovaní programového dokumentu sa vychádzalo z aktuálnej metodiky, uvedenej na stránke ministerstva. Nakoľko ale metodika nie je záväzným dokumentom, štruktúra dokumentu bola prispôsobená potrebám obce a jej obyvateľom.

Z hľadiska štruktúry PRO Horné Turovce je dokument rozdelený na nasledujúce časti:

- ✓ **Analytické východiská**
- ✓ **Strategická časť** – určuje hlavné ciele, priority a opatrenia potrebné pre ďalší rozvoj obce, pri rešpektovaní princípov regionálnej politiky, v záujme dosiahnutia udržateľného rozvoja územia.
- ✓ **Programová časť** – definuje strategické prioritné rozvojové oblasti obce a určuje zoznam opatrení, potrebných na zabezpečenie realizácie Programu rozvoja obce Horné Turovce.
- ✓ **Realizačná časť** – je zameraná na popis inštitucionálneho a organizačného zabezpečenia. Táto časť obsahuje Akčný plán rozvoja obce.
- ✓ **Finančná časť** – obsahuje finančnú časť, ktorá definuje zabezpečenie jednotlivých aktivít a opatrení, zdroje financovania a organizačnú stránku realizácie programu rozvoja obce.



## PROGRAM ROZVOJA OBCE HORNÉ TUROVCE 2015 - 2020

Schválený programový dokument PRO obce je otvorený dokument, ktorý povoľuje priebežné dopĺňanie nových opatrení a aktivít, potrebných pre dosiahnutie vyváženej úrovne rozvoja obce a udržateľného rozvoja. Tento dokument schvaľuje obecné zastupiteľstvo obce.

Programový dokument PRO definuje strategické rozvojové ciele, opatrenia a jednotlivé aktivity, ktoré po ich realizácii budú viesť k naplneniu vízie tohto dokumentu.

### Schválenie PRO

<b>Dokument</b>	<ul style="list-style-type: none"><li>- Názov: <b>Program rozvoja obce Horné Turovce 2015 - 2020</b></li><li>- Štruktúra:<ul style="list-style-type: none"><li>• Úvod</li><li>• Analytická časť</li><li>• Strategická časť</li><li>• Programová časť</li><li>• Realizačná časť</li><li>• Finančná časť</li><li>• Záver PRO</li></ul></li></ul>
<b>Spracovanie</b>	<ul style="list-style-type: none"><li>- Riadiaci tím – starosta obce</li><li>- Externá odborná spolupráca</li><li>- Účasť verejnosti a komunikácia s verejnosťou – participatívne metódy</li></ul>
<b>Schválenie</b>	<ul style="list-style-type: none"><li>- Schvaľuje obecné zastupiteľstvo</li></ul>

# PRÍLOHY

---

### **Zoznam dôležitých termínov:**

**Aktivita** – podrobná činnosť, ktorá musí byť realizovaná, aby boli dosiahnuté špecifické ciele.

**Cieľ** – predstavuje budúci stav, ktorý je potrebné naplniť. Je zameraný na elimináciu problémov a prekážok.

**Faktory rozvoja** – predstavujú existujúce alebo budúce impulzy, ktoré je potrebné vykonať aby zmiernili identifikované disparity.

**Hodnotenie** – predstavuje nástroj na posúdenie a zhodnotenie efektívnosti a účinnosti uplatňovania nástrojov na dosiahnutie cieľov. Je to metóda, ktorá v spojení s monitorovaním predstavuje účinný spôsob sledovania naplnenia cieľov.

**Implementácia** – časť projektového cyklu, v ktorom sa program/projekt realizuje do praxe.

**Merateľný ukazovateľ** – Veličina, ktorá pomáha pri stanovovaní ďalšej stratégie a predstavuje nástroj na meranie dosiahnutia cieľa, mobilizácie zdrojov, dosiahnutie výsledkov.

**Merateľný ukazovateľ výstupu** - vyjadruje okamžitý efekt aktivity sledovaný na úrovni aktivít v akčnom pláne.

**Monitorovanie** - pravidelná činnosť, ktorá sa zaoberá systematickým zberom, triedením, agregovaním a ukladaním relevantných informácií o sledovaných projektoch a prezentáciou výsledkov ich monitorovania pre potreby vykonávania a hodnotenia riadených procesov na projektovej a programovej úrovni. Monitorovanie je potrebné vykonávať v pravidelných intervaloch v závislosti na požiadavkách, ktoré vyplývajú z jednotlivých projektových zámerov.

**NUTS** – štatistická jednotka, ktorá predstavuje základ pre vymedzenie potrieb plánovania jednotlivých regiónov.

**Partnerstvo** – vzťah dvoch alebo viacerých subjektov, ktorí spoločným postupom naplňajú určitý cieľ, pričom nejde o vzťah nadriadenosti a podriadenosti.

**Program** – je koncepčný dokument, ktorý je spracovaný za dosiahnutím určitého cieľa s rešpektovaním potrieb súčasných a budúcich generácií s dôrazom na udržateľný rozvoj.

**Programové obdobie** – Je obdobie, na ktoré sa program spracováva. Programové obdobie môže znamenať aj horizont, na ktorý je vypísaný operačný program.

**Projekt** – nástroj na plnenie programu, prostredníctvom ktorého sa riešia identifikované problémy a dosahujú stanovené ciele.

**Regionálny rozvoj** – predstavuje súbor sociálnych, hospodárskych, kultúrnych a environmentálnych procesov a vzťahov, ktoré prebiehajú v regióne a ktoré prispievajú k zvyšovaniu jeho konkurencieschopnosti, udržateľnému hospodárskemu rozvoju, sociálnemu rozvoju a územnému rozvoju a k vyrovnávaniu hospodárskych rozdielov a sociálnych rozdielov medzi regiónmi v Slovenskej republike.

## PROGRAM ROZVOJA OBCE HORNÉ TUROVCE 2015 - 2020

**Samospráva** – predstavuje samostatné riadenie vlastných záležitostí v obciach, mestách a regiónoch prostredníctvom volených zástupcov.

**Stratégia** – predstavuje systém usporiadaných zámerov a predpokladov vytvorených za účelom zabezpečenia rozvoja územia a zvýšenia blahobytu lokálneho obyvateľstva.

**SWOT Analýza** – je nástrojom strategického plánovania, v rámci ktorého sa hodnotia silné a slabé stránky, príležitosti a ohrozenia v danom projekte. Vyjadruje súčasný stav v ktorom sa riešená homogénna jednotka nachádza a zároveň predstavuje ucelený obraz o ďalších možnostiach rozvoja.

**Benchmarking** – je nástrojom na porovnávanie jednotlivých aspektov v konkurenčnej homogénnej jednotke

**Vízia** – je želaný stav, v ktorom sa bude mesto alebo obec v budúcnosti nachádzať. Stanovuje sa na obdobie 4 – 7 rokov, s výhľadom na 15 rokov



**Akčný plán**

<b>Priorita 1.1: Dopravná infraštruktúra</b>				
Opatrenie, aktivita	Termín (rok)	Zodpovedný	Financovanie	Ukazovateľ výstupu
<b>Opatrenie 1.1.1: Cestná doprava</b>				
<b>Aktivita 1.1.1.1</b> <b>Zlepšenie stavu miestnych komunikácií</b> <u>Popis aktivity:</u> Cieľom je zrekonštruovať kritické úseky cestných komunikácií, najmä povrch vozoviek.	Bude uvedený v projektovej dokumentácii	Obec Horné Turovce	<u>Predpokladané náklady:</u> <b>Budú uvedené v projektovej dokumentácii</b>  <u>Zdroje financovania:</u> <b>Budú uvedené v projektovej dokumentácii</b>	Dĺžka rekonštruovaných úsekov

<b>Priorita 1.2: Technická infraštruktúra</b>				
Opatrenie, aktivita	Termín (rok)	Zodpovedný	Financovanie	Ukazovateľ výstupu
<b>Opatrenie 1.2.1: Likvidácia odpadových vôd</b>				
<b>Aktivita 1.2.1.1</b> <b>Vybudovanie kanalizačného systému a ČOV</b> <u>Popis aktivity:</u> Zavedením kanalizácie a vybudovaním ČOV sa zvýši ochrana podzemných vôd a pôdy pred kontamináciou odpadovými vodami	Bude uvedený v projektovej dokumentácii	Obec Horné Turovce	<u>Predpokladané náklady:</u> <b>Budú uvedené v projektovej dokumentácii</b>  <u>Zdroje financovania:</u> <b>Budú uvedené v projektovej dokumentácii</b>	Dĺžka vybudovanej kanalizácie, kapacita ČOV
<b>Opatrenie 1.2.2: Protipovodňová ochrana</b>				
<b>Aktivita 1.2.2.1</b> <b>Vytvorenie protipovodňových opatrení</b> <u>Popis aktivity:</u> Vytvorenie komplexnej analýzy a protipovodňovej stratégie externou firmou a následná realizácia jednotlivých projektov	Bude uvedený v projektových dokumentáciách	Obec Horné Turovce	<u>Predpokladané náklady:</u> <b>Budú uvedené v projektových dokumentáciách</b>  <u>Zdroje financovania:</u> <b>Budú uvedené v projektových dokumentáciách</b>	Počet a druh jednotlivých protipovodňových opatrení, vyplývajúcich z vyhotovenej stratégie

# PROGRAM ROZVOJA OBCE HORNÉ TUROVCE 2015 - 2020

Priorita 1.3: Objekty v správe obce				
Opatrenie, aktivita	Termín (rok)	Zodpovedný	Financovanie	Ukazovateľ výstupu
<b>Opatrenie 1.3.1: Verejné budovy</b>				
<b>Aktivita 1.3.1.1</b> <b>Zlepšenie technického stavu verejných objektov</b> <u>Popis aktivity:</u> Rekonštrukcia a zlepšenie technického a vizuálne stavu jednotlivých obecných budov	Bude uvedený v projektových dokumentáciách	Obec Horné Turovce	<u>Predpokladané náklady:</u> <b>Budú uvedené v projektových dokumentáciách</b>  <u>Zdroje financovania:</u> <b>Budú uvedené v projektových dokumentáciách</b>	Počet a zoznam rekonštruovaných budov a ich bližšia špecifikácia

Priorita 1.4: Bezpečnosť				
Opatrenie, aktivita	Termín (rok)	Zodpovedný	Financovanie	Ukazovateľ výstupu
<b>Opatrenie 1.3.1: Inštalácia kamerového systému</b>				
<b>Aktivita 1.3.1.1</b> <b>Inštalácia kamerového systému</b> <u>Popis aktivity:</u> Zavedenie kamerového systému ako prevencie pred kriminálnou činnosťou a celkové prispieť k zvýšeniu bezpečnosti v obci	Bude uvedený v projektovej dokumentácii	Obec Horné Turovce	<u>Predpokladané náklady:</u> <b>Budú uvedené v projektovej dokumentácii</b>  <u>Zdroje financovania:</u> <b>Budú uvedené v projektovej dokumentácii</b>	Počet nových kamier

Priorita 1.5: Ostatné vybavenie				
Opatrenie, aktivita	Termín (rok)	Zodpovedný	Financovanie	Ukazovateľ výstupu
<b>Opatrenie 1.5.1: Rozhlas</b>				
<b>Aktivita 1.5.1.1</b> <b>Rekonštrukcia verejného rozhlasu</b> <u>Popis aktivity:</u> Priebežná výmena starých reproduktorov za nové modely a rekonštrukcia celej siete káblového vedenia	Bude uvedený v projektovej dokumentácii	Obec Horné Turovce	<u>Predpokladané náklady:</u> <b>Budú uvedené v projektovej dokumentácii</b>  <u>Zdroje financovania:</u> <b>Budú uvedené v projektovej dokumentácii</b>	Počet nových reproduktorov, nové káblové vedenie
<b>Opatrenie 1.5.2: Osvetlenie</b>				

## PROGRAM ROZVOJA OBCE HORNÉ TUROVCE 2015 - 2020

<b>Aktivita 1.5.2.1</b> <b>Rekonštrukcia verejného osvetlenia</b> <u>Popis aktivity:</u> Výmena cca. 70% svetelných telies a obnova celej siete káblového vedenia	Bude uvedený v projektovej dokumentácii	Obec Horné Turovce	<u>Predpokladané náklady:</u> <b>Budú uvedené v projektovej dokumentácii</b>  <u>Zdroje financovania:</u> <b>Budú uvedené v projektovej dokumentácii</b>	Počet nových svetelných telies, dĺžka nového káblového vedenia
--	---	--------------------	--	--

### Opatrenie 1.5.3: Verejné priestory

<b>Aktivita 1.5.3.1</b> <b>Revitalizácia verejných priestranstiev a chodníkov</b> <u>Popis aktivity:</u> Zvýšenie kvality verejného priestoru a pešej infraštruktúry	Bude uvedený v projektových dokumentáciách	Obec Horné Turovce	<u>Predpokladané náklady:</u> <b>Budú uvedené v projektových dokumentáciách</b>  <u>Zdroje financovania:</u> <b>Budú uvedené v projektových dokumentáciách</b>	Rozloha revitalizovaných priestranstiev a chodníkov
---	--	--------------------	--	---

## Priorita 2.1: Spoločenská sféra

Opatrenie, aktivita	Termín (rok)	Zodpovedný	Financovanie	Ukazovateľ výstupu
<b>Opatrenie 2.1.1: Miestne komunity</b>				
<b>Aktivita 2.1.1.1</b> <b>Interkomunitné styky v kultúrnej a spoločenskej oblasti</b> <u>Popis aktivity:</u> Rešpektovanie potenciálu kultúrno-historických a spoločenských hodnôt a javov obce a regiónu	Počas celého obdobia	Obec Horné Turovce	<u>Predpokladané náklady:</u> <b>Budú uvedené priebežne</b>  <u>Zdroje financovania:</u> <b>Spolufinancovanie súkromných zdrojov a obce</b>	Integrácia kultúrno-historického povedomia nielen u obyvateľov, ale aj návštevníkov obce

# PROGRAM ROZVOJA OBCE HORNÉ TUROVCE 2015 - 2020

Priorita 2.2: Kultúrna sféra				
Opatrenie, aktivita	Termín (rok)	Zodpovedný	Financovanie	Ukazovateľ výstupu
<b>Opatrenie 2.2.1: Tradície</b>				
<b>Aktivita 2.2.1.1</b> <b>Prezentácia tradícií</b> <u>Popis aktivity:</u> Ukážka tradičných zvykov obce a ich prezentácia predovšetkým turistom a návštevníkom	Počas celého obdobia	Obec Horné Turovce	<u>Predpokladané náklady:</u> <b>Budú uvedené priebežne</b>  <u>Zdroje financovania:</u> <b>Spolufinancovanie súkromných zdrojov a obce</b>	Počet realizovaných aktivít v priebehu roka
<b>Opatrenie 2.2.2: Kultúrne dedičstvo</b>				
<b>Aktivita 2.2.2.1</b> <b>Zabezpečenie ochrany kultúrneho dedičstva obce</b> <u>Popis aktivity:</u> Aktivita je zameraná na zlepšenie technického a vizuálne stavu kúrií, ktoré majú významnú historickú hodnotu	Bude uvedený v projektových dokumentáciách	Obec Horné Turovce	<u>Predpokladané náklady:</u> <b>Budú uvedené v projektových dokumentáciách</b>  <u>Zdroje financovania:</u> <b>Budú uvedené v projektových dokumentáciách</b>	Zoznam a počet rekonštruovaných objektov, bližšia špecifikácia jednotlivých rekonštrukcií

Priorita 2.3: Medziobecné vzťahy				
Opatrenie, aktivita	Termín (rok)	Zodpovedný	Financovanie	Ukazovateľ výstupu
<b>Opatrenie 2.3.1: Partnerstvo</b>				
<b>Aktivita 2.3.1.1</b> <b>Upevňovanie vzťahov s partnerskými obcami</b> <u>Popis aktivity:</u> Cieľom je zlepšiť spoluprácu medzi partnerskými obcami	Počas celého obdobia	Obec Horné Turovce	<u>Predpokladané náklady:</u> <b>Budú uvedené priebežne</b>  <u>Zdroje financovania:</u> <b>Predpokladá sa spolufinancovanie obce Horné Turovce a partnerských obcí.</b>	Zlepšená spolupráca medzi partnerskými obcami (počet spoločných aktivít, projektov apod.)

PROGRAM ROZVOJA OBCE HORNÉ TUROVCE 2015 - 2020

Priorita 3.1: Obyvatelia obce				
Opatrenie, aktivita	Termín (rok)	Zodpovedný	Financovanie	Ukazovateľ výstupu
<b>Opatrenie 3.1.1: Ponuka služieb</b>				
<b>Aktivita 3.1.1.1</b> <b>Zvýšenie kvality ponúkaných služieb</b> <u>Popis aktivity:</u> Cieľom je vytvoriť sieť kvalitných služieb, ktoré prispievajú k zvýšeniu atraktivity a konkurencieschopnosti obce	Počas celého obdobia	Obec Horné Turovce	<u>Predpokladané náklady:</u> <b>Budú uvedené priebežne</b>  <u>Zdroje financovania:</u> <b>Budú uvedené priebežne</b>	Popis jednotlivých služieb, na ktoré bola daná aktivita zameraná
<b>Aktivita 3.1.1.2</b> <b>Postupná elektronizácia ponúkaných služieb</b> <u>Popis aktivity:</u> Zjednodušenie prístupu, modernizácia a zefektívnenie ponúkaných služieb	Počas celého obdobia	Obec Horné Turovce	<u>Predpokladané náklady:</u> <b>Budú uvedené priebežne</b>  <u>Zdroje financovania:</u> <b>Budú uvedené priebežne</b>	Počet a bližšia špecifikácia služieb, ktoré prešli na elektronický systém

Priorita 3.2: Návštevníci/turisti				
Opatrenie, aktivita	Termín (rok)	Zodpovedný	Financovanie	Ukazovateľ výstupu
<b>Opatrenie 3.2.1: Turistický ruch</b>				
<b>Aktivita 3.2.1.1</b> <b>Vybudovanie základnej turistickej infraštruktúry</b> <u>Popis aktivity:</u> Vytvorenie ubytovacích kapacít pre turistov	Bude uvedený v projektových dokumentáciách	Obec Horné Turovce	<u>Predpokladané náklady:</u> <b>Budú uvedené v projektových dokumentáciách</b>  <u>Zdroje financovania:</u> <b>Budú uvedené v projektových dokumentáciách</b>	Počet a kapacita nových zariadení
<b>Aktivita 3.2.1.2</b> <b>Zriadenie služieb pre cestovný ruch</b> <u>Popis aktivity:</u> Podpora agroturistických aktivít s prepojením na miestny salaš	Počas celého obdobia	Obec Horné Turovce	<u>Predpokladané náklady:</u> <b>Budú uvedené priebežne</b>  <u>Zdroje financovania:</u> <b>Budú uvedené priebežne</b>	Počet aktivít takéhoto zamerania