



**Program hospodárskeho
a sociálneho rozvoja obce
Hronské Kosičky**

2014 - 2020



Obsah

Úvod.....	3
1 Zámer spracovania PHSR.....	5
2 Harmonogram spracovania PHSR.....	8
3 Východiskové koncepčné dokumenty.....	10
4 Analytická časť.....	11
4.1 Analýza vnútorného prostredia	12
4.1.1 História obce	13
4.1.2 Geografické vymedzenie	13
4.1.3 Pôdny fond	14
4.1.4 Demografické zdroje.....	16
4.1.5 Vierovyznanie	19
4.1.6 Národnosť	20
4.1.7 Vzdelanie	21
4.1.8 Administratívne kapacity obce	21
4.1.9 Sociálna infraštruktúra	22
4.1.10 Kultúrny a spoločenský život.....	23
4.1.11 Mimovládny sektor.....	24
4.1.12 Podnikateľský sektor	24
4.1.13 Bytový fond	25
4.1.14 Cestovný ruch	25
4.1.15 Ekonomicky aktívne obyvateľstvo	26
4.1.16 Technická infraštruktúra	26
4.2 Analýza vonkajšieho prostredia	28
4.3 SWOT	33
4.4 Zhodnotenie hlavných disparít a faktorov rozvoja.....	35
5 Strategická časť	37
5.1 Vízia rozvoja územia obce Hronské Kosihy	37
5.2 Strategický cieľ	39
6 Programová časť	41



6.1 Opatrenia a projekty vrátane ich priradenia k jednotlivým prioritám	41
6.2 Súbor ukazovateľov výsledkov a dosahov	43
7 Realizačná časť	48
7.1 Východiská a popis úloh jednotlivých partnerov pri realizácii	48
7.2 Popis postupov organizačného a inštitucionálneho zabezpečenia realizácie PHSR	49
7.3 Stručný popis komunikačnej stratégie	50
7.4 Systém monitorovania a hodnotenia	50
7.5 Akčný plán na obdobie dvoch rokov	52
8 Finančná časť	53
8.1 Indikatívny finančný plán na celú realizáciu PHSR	53
8.2 Model viaczdrojového financovania jednotlivých projektov	54
8.3 Systém hodnotenia a zaraďovania projektov do financovania	55
Záverečná časť	57



Úvod

Názov	Program hospodárskeho a sociálneho rozvoja obce Hronské Kosihy na roky 2014 - 2020
Územné vymedzenie:	Nitriansky kraj, okres Levice, obec Hronské Kosihy
Územný plán obce schválený:	nie
Dátum schválenia PHSR:	
Dátum platnosti:	28.01.2016 – 31.12.2020
Verzia:	1.0
Publikovaný verejne:	23.12.2015

Zdroj: vlastné spracovanie

Dokument „Program hospodárskeho a sociálneho rozvoja obce Hronské Kosihy na roky 2014-2020“ (ďalej len PHSR) je strednodobý strategický dokument, ktorý na základe analýzy hospodárskeho a sociálneho rozvoja obce stanovuje jeho strategické ciele a priority rozvoja. PHSR je základným programovým dokumentom podpory regionálneho rozvoja na lokálnej úrovni. Je prostriedkom na napĺňanie vízie ďalšieho smerovania rozvoja obce. Prostredníctvom PHSR sa uskutočňuje podpora rozvoja na úrovni miestnej samosprávy s dôrazom na sociálnu, hospodársku a environmentálnu oblasť.

Formulár Ú 5 - Osnova PHSR

1 Zámer spracovania PHSR	Zdôvodnenie zámeru vypracovania PHSR obce
2 Harmonogram spracovania PHSR	Harmonogram vypracovania PHSR obce a jeho jednotlivých častí
3 Východiskové koncepcné dokumenty	Zoznam východiskových koncepcných dokumentov použitých pri zostavovaní PHSR obce
4 Analytická časť	4.1 Analýza vnútorného prostredia 4.2 Analýza vonkajšieho prostredia 4.3 SWOT analýza 4.4 Zhodnotenie hlavných disparít a faktorov rozvoja
5 Strategická časť	5.1. Vízia rozvoja územia 5.2. Strategický cieľ
6 Programová časť	6.1. Opatrenia a projekty vrátane ich priradenia k jednotlivým prioritám 6.2. Súbor ukazovateľov výsledkov a dosahov



Program hospodárskeho a sociálneho rozvoja obce Hronské Kosičky na roky 2014-2020

7 Realizačná časť	7.1. Východiská a popis úloh jednotlivých partnerov pri realizácii 7.2. Popis postupov inštitucionálneho a organizačného zabezpečenia realizácie PHSR 7.3. Stručný popis komunikačnej stratégie 7.4. Systém monitorovania a hodnotenia 7.5. Akčný plán na obdobie dvoch rokov
8 Finančná časť	8.1. Indikatívny finančný plán na celú realizáciu PHSR 8.2. Model viaczdrojového financovania jednotlivých projektov 8.3. Systém hodnotenia a zaradovania projektov do financovania
Záverečná časť	Schválenie a zverejnenie PHSR.
Prílohy	Príloha č. 1 - Zoznam členov riadiaceho tímu a pracovnej skupiny Príloha č. 2 - Zoznam skratiek použitých v PHSR Príloha č. 3 - Akčný plán na roky 2015-2016 Príloha č. 4 – Formuláre

Zdroj: vlastné spracovanie



1 Zámer spracovania PHSR

S cieľom komplexného smerovania rozvoja obce Hronské Kosihy, iniciovali jej predstavitelia spracovanie PHSR na roky 2014-2020. Ustanovený riadiaci tím zostavil zámer spracovania PHSR a ten bol schválený Obecným zastupiteľstvom dňa 29.01.2015.

Tabuľka č. Ú 2 – Zámer spracovania PHSR

Zámer spracovania PHSR											
Názov dokumentu	Program hospodárskeho a sociálneho rozvoja obce Hronské Kosihy na roky 2014-2020										
Forma spracovania	Spracovanie PHSR bude vykonávať obec v partnerstve s poradenskou spoločnosťou, ktorá bude koordinovať proces tvorby PHSR a zabezpečovať dodržiavanie metodických postupov.										
Riadenie procesu spracovania	<p>Proces spracovania bude manažovaný prostredníctvom riadiaceho tímu, v ktorom bude mať vedúcu úlohu starosta obce Hronské Kosihy pán Jozef Seneši. Asistovať pri spracovaní PHSR budú experti z externého prostredia – Ing. Tomáš Galbavý a Ing. Ondrej Hanušovský, ktorí sú odborníkmi v oblasti rozvoja vidieka.</p> <p>Do procesu spracovania budú zapojení členovia pracovnej skupiny, ktorí budú zastávať rôzne úlohy v súlade s metodikou spracovania PHSR.</p> <p>Členmi pracovnej skupiny sú:</p> <table><tr><th colspan="3">Zoznam členov pracovnej skupiny</th></tr><tr><td>Titul, Meno, Priezvisko</td><td>Funkcia v obci/organizácia</td><td>Funkcia v pracovnom zaradení do procesu spracovania a PHSR</td></tr><tr><td>Vladimír Zboroň</td><td>Zástupca starostu</td><td>Koordinátor</td></tr></table>		Zoznam členov pracovnej skupiny			Titul, Meno, Priezvisko	Funkcia v obci/organizácia	Funkcia v pracovnom zaradení do procesu spracovania a PHSR	Vladimír Zboroň	Zástupca starostu	Koordinátor
Zoznam členov pracovnej skupiny											
Titul, Meno, Priezvisko	Funkcia v obci/organizácia	Funkcia v pracovnom zaradení do procesu spracovania a PHSR									
Vladimír Zboroň	Zástupca starostu	Koordinátor									



			strategickej časti PHSR
	Ing. Rastislav Seneši	Poslane OZ	Koordinátor programovej časti PHSR
	Iveta Števková	Administratívna pracovníčka obce	Koordinátor finančnej časti PHSR
<p>Členovia pracovnej skupiny a riadiacej skupiny budú navzájom spolupracovať a komunikovať podľa potreby, či už osobne, telefonicky alebo e-mailom.</p> <p>Do procesu spracovania PHSR bude zapájaná verejnosť, a to prostredníctvom informácií a dotazníkov umiestnených na webovej stránke obce, na obecnom úrade a obecnej tabuli, prípadne ďalšími vhodnými a relevantnými spôsobmi. Dotazníky pre občanov budú analyzované a zapracované do procesu tvorby PHSR. PHSR bude vo finálnej časti prerokovaná s verejnosťou a schvaľovaná na zastupiteľstve.</p>			
Obdobie spracovania	<p>Obdobie spracovania bude január 2015 – december 2015. Harmonogram je uvedený v nasledujúcej tabuľke „Harmonogram spracovania PHSR“.</p> <p style="text-align: center;"><u>Kroky – termíny – výstupy</u></p> <ul style="list-style-type: none">▪ Schválenie zámeru PHSR – 01/2015 – zriadenie riadiacej a pracovnej skupiny▪ Zverejnenie informácie o spracovaní PHSR a dotazníka pre občanov – 01/2015 – informovanosť verejnosti▪ Analýza vnútorného a vonkajšieho prostredia – 01-02/2015 – podklady pre analytickú časť▪ Ex post hodnotenie PHSR – 01-02/2015 – podklady pre analytickú časť▪ Spracovanie východísk pre strategickú časť – 02/2015		



Program hospodárskeho a sociálneho rozvoja obce Hronské Kosihy na roky 2014-2020

	<ul style="list-style-type: none">▪ Vypracovanie strategickej vízie – 02/2015 – formulácia strategických cieľov a opatrení▪ Návrh aktivít, termín realizácie aktivít – 02/2015 – príprava projektov▪ Vypracovanie akčného plánu, systému monitorovania, hodnotenia a aktualizácie PHSR – 03/2015▪ Finančný rámec pre realizáciu PHSR – 03/2015 – výber projektov v súlade s finančno-ekonomickými možnosťami▪ Vypracovanie indikatívneho rozpočtu – 03-12/2015▪ Finalizácia dokumentu – 12/2015 – pripomienkovanie, prerokovanie a schválenie PHSR zastupiteľstvom a posudzovanie vplyvov na ŽP
Financovanie spracovania	Spracovanie PHSR bude bezplatné na základe dobrých vzťahov a dlhodobej spolupráce.

Zdroj: vlastné spracovanie



2 Harmonogram spracovania PHSR

Harmonogram spracovania PHSR bol odhadnutý na 12 mesiacov, avšak práca na PHSR započala koncom roku 2014, kedy prebehol prvotný zber dostupných kvantitatívnych dát. Nasledovná tabuľka predstavuje stručný harmonogram spracovania podľa jednotlivých častí PHSR počnúc vypracovaním zámeru spracovania PHSR.

Tabuľka č. Ú 3 – Harmonogram spracovania PHSR

Harmonogram spracovania PHSR												
Termín (2015)	I	II	III	IV	V	VI	VII	VIII	IX	X	XI	XII
Úvod												
Analytická časť												
Strategická časť												
Programová časť												
Realizačná časť												
Finančná časť												
Záver												

Zdroj: vlastné spracovanie

Spracovanie PHSR si vyžadovalo zostavenie jeho zámeru spracovania a následné schválenie Obecným zastupiteľstvom. V rámci úvodných príprav bolo iniciované zriadenie riadiacej skupiny a taktiež pracovnej skupiny. Následným krokom bolo zverejnenie informácie o spracovaní PHSR a dotazníka pre občanov v rámci informovanosti verejnosti. Analýza vnútorného a vonkajšieho prostredia a získanie kvantitatívnych a kvalitatívnych údajov pre analytickú časť bola ďalším krokom. Ex post hodnotenie PHSR z minulého obdobia bolo nutným procesom pre získanie vstupných informácií pre programovú časť a taktiež určitá reflexia na úspechy i neúspechy pri naplňaní predošlého Programu hospodárskeho a sociálneho rozvoja. Výsledok ex-post hodnotenia predchádzajúceho PHSR je uvedený vo Formulári č. Ú 9 vrátane hodnotenia čerpania finančných prostriedkov pri jeho realizácii. Nasledovalo spracovanie východísk pre strategickú časť a vypracovanie strategickej vízie a formulácia strategických cieľov a opatrení. Vypracovanie akčného plánu, systému monitorovania, hodnotenia a aktualizácie PHSR je výstupom strategickej a programovej časti



Program hospodárskeho a sociálneho rozvoja obce Hronské Kosihy na roky 2014-2020

PHSR. Finančný rámec pre realizáciu PHSR a výber projektov v súlade s finančno-ekonomickými možnosťami obce predstavovalo finančnú časť procesu spracovania. Finalizácia dokumentu predstavovala verejné pripomienkovanie, prerokovanie, schválenie PHSR zastupiteľstvom a posudzovanie vplyvov na ŽP.



3 Východiskové koncepcné dokumenty

Pri vypracovaní PHSR bolo nutné zohľadniť a analyzovať patričné koncepcné dokumenty, s ktorými je PHSR v súlade a pri tvorbe dokumentu boli zohľadnené. Koncepcné dokumenty boli stanovené tak, aby zohľadnili národnú úroveň a úroveň regionálnu. Obec spadá do územného obvodu Nitrianskeho samosprávneho kraja. Obec má v súčasnosti vypracovaný Územný plán obce.

Tabuľka č. Ú 4 – Zoznam analyzovaných koncepcných dokumentov

Zoznam analyzovaných koncepcných dokumentov			
Názov dokumentu	Platnosť dokumentu	Úroveň dokumentu	Zdroj
Národná stratégia regionálneho rozvoja SR (NSRR)	2030	Národná	www.telecom.gov.sk
Program rozvoja vidieka SR	2020	Národná	www.mpsr.sk
Integrovaný regionálny operačný program	2020	Národná	www.mpsr.sk
Operačný program Kvalita životného prostredia	2020	Národná	www.opzp.sk
Národný program reforiem Slovenskej republiky 2014	2015	Národná	www.finance.gov.sk
Program hospodárskeho a sociálneho rozvoja NSK 2012-2018	2018	Regionálna	www.unsk.sk
Územný plán obce	N/A	Miestna	http://www.hronskekosihy.sk/upn.phtml?id3=93039

Zdroj: vlastné spracovanie



4 Analytická časť

Analytická časť PHSR prináša komplexné zhodnotenie a analýzu východiskovej situácie/aktuálneho stavu v akom sa obec nachádza. Analytická časť PHSR zároveň obsahuje i odhad budúceho možného vývoja a prípadné riziká vo väzbe na relevantné stratégie. Analýza informácií, databáz, kvantitatívnych a kvalitatívnych dát odhaľuje i vnútorný potenciál územia a limitujúce faktory rozvoja obce.

S cieľom naplnenia vyššie uvedeného účelu analytickej časti, spracoval riadiaci tím analýzu vnútorného a vonkajšieho prostredia. Komplexná analýza aktuálneho stavu bola zostavená na základe informácií dostupných z relevantných zdrojov a databáz. Zoznam použitých dát je uvedený v nasledujúcej tabuľke.

Tabuľka č. A 1 – Zoznam použitých kvalitatívnych a kvantitatívnych dát

Zoznam použitých kvantitatívnych a kvalitatívnych dát		
Oblasť dát /téma	Zdroj dát	Webová stránka
Demografia	Štatistický úrad SR	http://www.statistics.sk/
	Úrad práce, sociálnych vecí a rodiny	http://www.upsvar.sk/
	Nitriansky samosprávny kraj	http://www.unsk.sk/showdoc.do?docid=4
	Obecná databáza	N/A
Bývanie	Štatistický úrad SR	http://www.statistics.sk/
	Úrad práce, sociálnych vecí a rodiny	http://www.upsvar.sk/
	Nitriansky samosprávny kraj	http://www.unsk.sk/showdoc.do?docid=4
	Obecná databáza	N/A
Školstvo a vzdelávanie	Štatistický úrad SR	http://www.statistics.sk/
	Úrad práce, sociálnych vecí a rodiny	http://www.upsvar.sk/
	Nitriansky samosprávny kraj	http://www.unsk.sk/showdoc.do?docid=4
	Obecná databáza	N/A
Zdravotníctvo	Nitriansky samosprávny kraj	http://www.unsk.sk/showdoc.do?docid=4



Program hospodárskeho a sociálneho rozvoja obce Hronské Kosičky na roky 2014-2020

	Obecná databáza	N/A
Sociálna starostlivosť	Štatistický úrad SR	http://www.statistics.sk/
	Úrad práce, sociálnych vecí a rodiny	http://www.upsvar.sk/
	Obecná databáza	N/A
Ekonomická situácia	Štatistický úrad SR	http://www.statistics.sk/
	Úrad práce, sociálnych vecí a rodiny	http://www.upsvar.sk/
	Nitriansky samosprávny kraj	http://www.unsk.sk/showdoc.do?docid=4
	Obecná databáza	N/A
Technická infraštruktúra a vybavenosť	Ministerstvo životného prostredia SR	http://www.minzp.sk/
	Štatistický úrad SR	http://www.statistics.sk/
	Obecná databáza	N/A

Zdroj: vlastné spracovanie

4.1 Analýza vnútorného prostredia

Základná charakteristika obce Hronské Kosičky (k 31.12.2013)

Kód obce	502341
Názov okresu	Levice
Názov kraja	Nitriansky
Štatút obce	Obec
PSČ	935 27
Telefónne smerové číslo	036
Prvá písomná zmienka o obci	1294
Nadmorská výška stredu obce v m	170
Celková výmera územia (m ²)	7 088 045
Počet obyvateľov	691
Hustota obyvateľstva na km ²	97

Zdroj: Štatistický úrad SR



4.1.1 História obce

Územie obce bolo osídlené už v neolite a v staršej dobe bronzovej. Prvý písomný záznam o obci sa nachádza v zoznamoch pápežských desiatkárov z roku 1294, v ktorých je uvedená pod menom Kezw. Neskôr v roku 1311 patrila medzi tie obce, ktoré boli zničené v bojoch Matúša Čáka Trenčianskeho s uhorským kráľom Karolom Robertom. V roku 1390 bol už zemepánom obce Ladislav Šáral, potom rod Levických a Harastiovcov, ktorí pripojili obec k hradnému panstvu levickému, preto v neskoršej dobe Hronské Kosihy zdieľali spoločný osud s hradom Levice. V roku 1601 mala obec 45 domov. V časoch tureckej poroby – v roku 1618 museli obyvatelia obce uznať zvrchovanosť Turkov a vykupovať si od nich mier. Vtedy sa obec spomína pod menom TótKesi. Vo veľkej bitke cisárskeho vojska s oddielmi ostrihomského pašu Aliho pri Leviciach dňa 19.7.1664 padol i hornouhorský vrchný kapitán, majiteľ levického panstva Štefan Kohári. Na jeho počesť v katastrálnom území obce Hronské Kosihy dodnes stojí malá kaplnka na mieste kde splašený kôň zanechal jeho telo. V roku 1720 mala obec prvú krčmu. V roku 1773 sa obec spomína ako Kosihy. V roku 1828 mala 74 domov a 500 obyvateľov. V roku 1869 mala 602 obyvateľov a v roku 1900 mala 759 obyvateľov v 88 domoch. Počas prvej svetovej vojny narukovalo do armády 115 mužov z obce, z ktorých zahynulo 28. Od roku 1920 má obec názov Hronské Kosihy a v tomto roku mala 717 obyvateľov. Počas druhej svetovej vojny 1941-1945 neboli v obci spôsobené žiadne väčšie škody. Na Slovenskom národnom povstaní sa zúčastnilo 47 mužov z obce, z ktorých sa domov vrátilo 27. (Zdroj: <http://www.hronskekosihy.sk/historia-obce.phtml?id5=16884>).

4.1.2 Geografické vymedzenie

Obec Hronské Kosihy leží na severovýchodnej časti Podunajskej nížiny, v doline Čajkovského potoka, cca 6 km severne od Levíc a cca 6 km JV od Tlmáča. Hranice katastrálneho územia obce susedia s katastrom obcí: Hronské Kľačany, Podlužany, Nová Dedina, Čajkov, Rybník, Veľké Kozmálovce, Starý Tekov. Obec je od r. 2001 členom „Účelového združenia obcí čilejkárov“ so



sídlom v Hronských Kosihách (H.Kosihy, Podlužany, Čajkov, od r. 2005 Nová Dedina), ktoré bolo vytvorené za účelom prípravy a realizácie stavby odvodnenia a čistenia odpadových vôd pre uvedené obce, ako i za účelom všeobecnej spolupráce. Obec je ďalej členom "Regionálneho združenia miest a obcí Tekov" (48 obcí) s celoslovenskou pôsobnosťou na báze ZMOS a členom Záujmového regionálneho združenia miest a obcí Mochovce (93 obcí) združení obcí ktoré sa nachádzajú v 20 kilometrovom ochrannom pásme Mochoviec. (Zdroj: <http://www.hronskekosihy.sk/zakladne-informacie.phtml?id3=70167>).

4.1.3 Pôdny fond

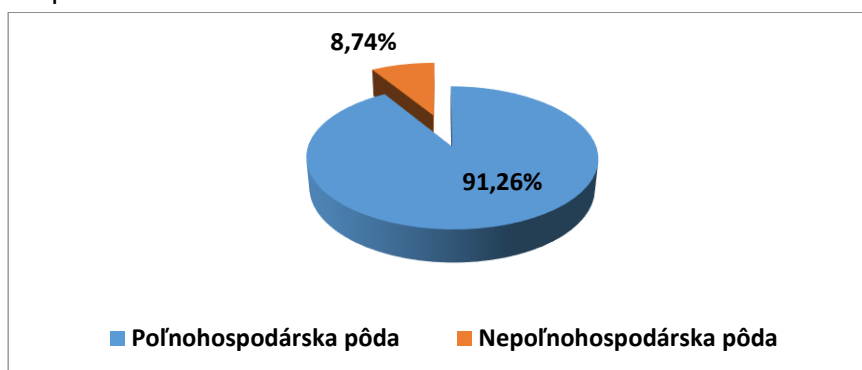
Kataster obce Hronské Kosihy sa rozprestiera na území v celkovej výmere 709 ha. V rámci pôdneho fondu má najväčšie zastúpenie poľnohospodárska pôda (91,26%), zatiaľ čo nepoľnohospodárska pôda predstavuje 8,74% (Zdroj: Katastrálny úrad). /vid'. Graf č.1, Tabuľka č. A2/.

Tabuľka č. A 2 – Pôdny fond obce (m²)

2013	Poľnohospodárska pôda				Nepoľnohospodárska pôda				
KATASTER	Orná pôda	Trvalé kultúry	TTP	Spolu	Lesná pôda	Vodná plocha	Zastavaná pôda	Ostatná pôda	Spolu
Hronské Kosihy	6278859	188279	1398	6468536	0	73814	495039	50656	619509

Zdroj: Katastrálny portál

Graf č.1 – Štruktúra pôdneho fondu obce

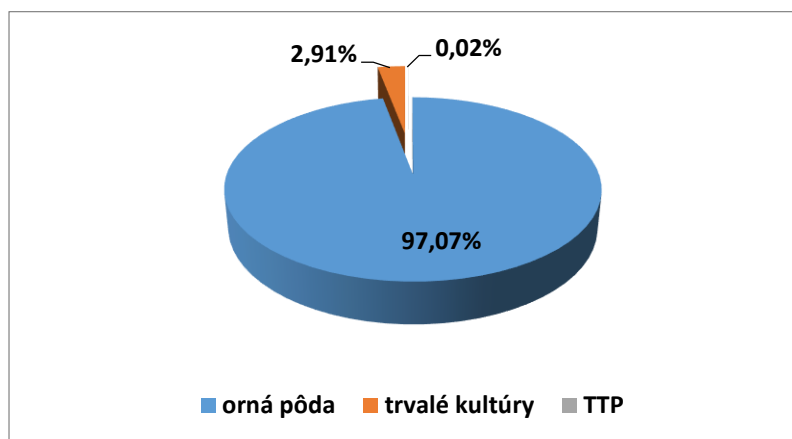




Zdroj: spracované autorom podľa tabuľky č. A 2

V rámci poľnohospodárskeho pôdneho fondu má výsostné zastúpenie orná pôda (97,07%) a trvalé kultúry sú zastúpené minimálne (2,91%). TTP sa nachádzajú na úrovni 0,02% /vid'. Graf č.2/.

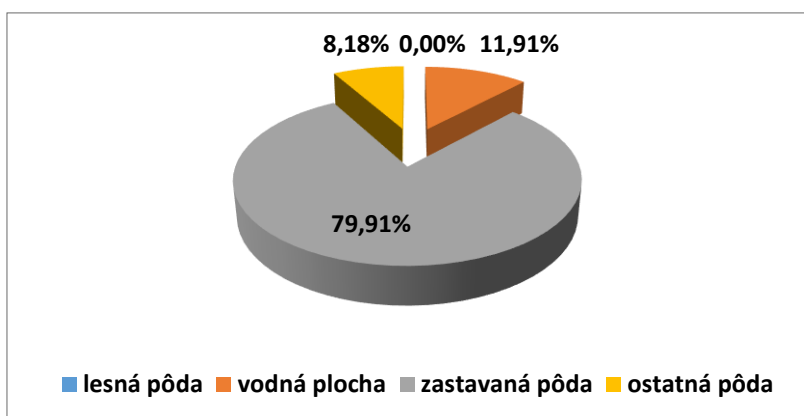
Graf č.2 – Štruktúra nepoľnohospodárskej pôdy



Zdroj: spracované autorom podľa tabuľky č. A 2

V rámci nepoľnohospodárskej pôdy má najväčšie zastúpenie zastavaná pôda (79,91%). V obci je taktiež zastúpená vodná plocha, a to 11,91%. Lesná pôda sa v obci nenachádza a ostatná plocha nadobúda hodnotu 8,18% / vid'. Graf č. 3/.

Graf č.3 – Štruktúra nepoľnohospodárskej pôdy



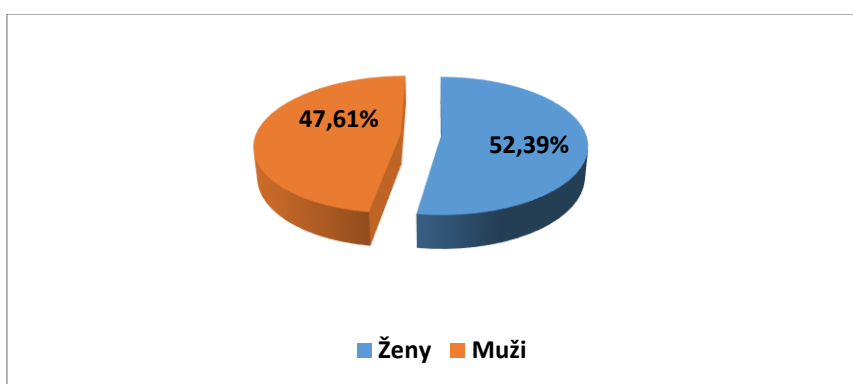
Zdroj: spracované autorom podľa tabuľky č. A 2



4.1.4 Demografické zdroje

K 31.12.2013 žilo na území obce celkov 691 obyvateľov, čo je v porovnaní s rokom 2012 pokles o 1 osobu. V rámci celkového počtu obyvateľov, predstavujú ženy 52,39% muži 47,61%. (Zdroj: Obecný úrad Hronské Kosihy). /Vid'. Graf č. 4, Tabuľka č. A3/.

Graf č. 4 – Štruktúra obyvateľov podľa pohlavia



Zdroj: spracované autorom podľa tabuľky č. A 3

Z celkového počtu obyvateľov žijúcich v obci je 137 obyvateľov (19,83%) v predproduktívnom veku, 410 obyvateľov (59,33%) v produktívnom veku a 144 obyvateľov (20,84%) v poproduktívnom veku. Podľa tejto vekovej štruktúry možno dané obyvateľstvo považovať za stacionárny typ populácie, pretože počet obyvateľov v predproduktívnom veku je len o 1,01% nižší ako počet obyvateľov v poproduktívnom veku. Priemerná hustota obyvateľov v obci je 97 obyvateľov na km². (Zdroj: Obecný úrad Hronské Kosihy).

Tabuľka č. A 3 – Štruktúra obyvateľstva

Počet obyvateľov k 31.12. 2013		Z toho vo veku					
		predproduktívny	produktívny	poproduktívny	predproduktívny	produktívny	poproduktívny
		absolútne			v %		
Ženy	362	70	199	90	19,34	54,97	24,86
Muži	329	67	211	54	20,36	64,13	16,41
Spolu	691	137	410	144	19,83	59,33	20,84



Program hospodárskeho a sociálneho rozvoja obce Hronské Kosihy na roky 2014-2020

Zdroj: Obecný úrad Hronské Kosihy

Z hľadiska vekovej štruktúry prevažuje v rámci obce Hronské Kosihy ženská populácia pred mužskou. Z celkového počtu 362 žien bolo v predproduktívnom veku 19,34% žien, zatiaľ čo v poproduktívnom veku sa nachádzalo 24,86% ženskej populácie. Pri vzájomnom porovnaní ide teda o 5,52% rozdiel – prevahu poproduktívnej zložky. V obci je 54,97% zastúpenie žien v produktívnom veku. (Zdroj: Obecný úrad Hronské Kosihy) /vid'. Tabuľka č. A 3/.

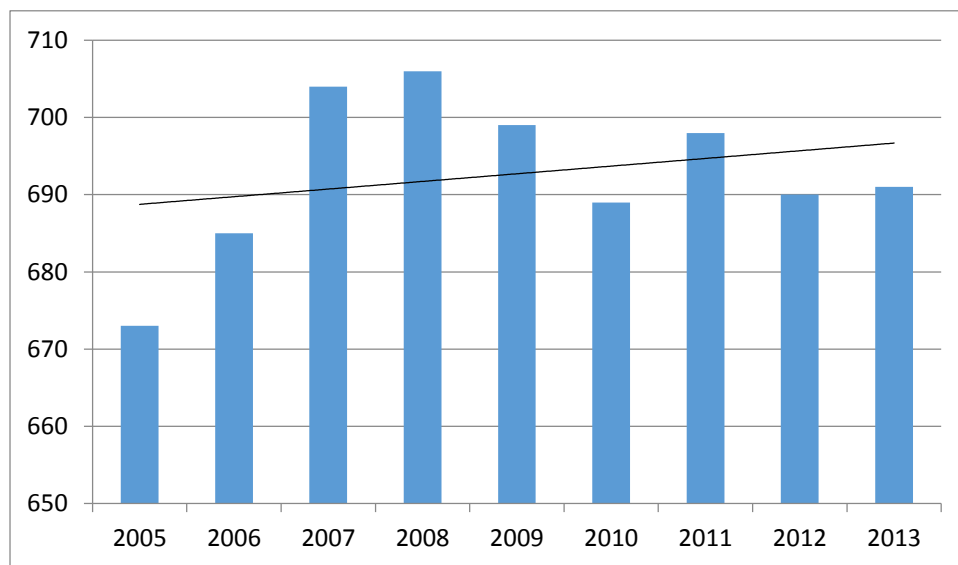
Vo vekovom zložení mužskej časti populácie je situácia odlišná v porovnaní so ženskou. Predproduktívna zložka obyvateľstva (20,36%) prevláda nad poproduktívnou zložkou (16,41%) a to o 3,95%. Produktívna zložka mužskej populácie dosahuje vysoké hodnoty (64,13%). (Zdroj: Obecný úrad Hronské Kosihy). /vid'. Tabuľka č. A 3/.

Tabuľka č. A 4 – Vývoj počtu obyvateľov v obci Hronské Kosihy v rokoch 2005 – 2013

Vývoj počtu obyvateľov v obci									
Rok	2005	2006	2007	2008	2009	2010	2011	2012	2013
Počet	673	685	704	706	699	689	698	690	691

Zdroj: Štatistický úrad SR

Graf č. 5 – Vývoj počtu obyvateľov v obci Hronské Kosihy v rokoch 2005 – 2013



Zdroj: spracované autorom podľa tabuľky č. A 4



S ohľadom na graf č.5 a tabuľku č. A 4 je možné vyvodiť niekoľko záverov ohľadom vývoja počtu obyvateľov obce Hronské Kosihy. Za posledných 9 rokov zaznamenala prudký nárast počtu obyvateľov a následný pokles. V roku 2013 bolo v obci o 18 občanov menej ako tomu bolo v roku 2005. Najviac obyvateľov žilo v obci v roku 2008. Najmenší počet obyvateľov (673) mala obec v roku 2005.

Ukazovateľ prirodzeného prírastku uvádza za sledované hodnoty len negatívne hodnoty, čo potvrdzuje nepriaznivý demografický vývoj. Najviac detí sa narodilo v roku 2011. Najväčší rozdiel v porovnaní narodených a zosnulých je v roku 2013 /viď. Tabuľka č. A 5/.

Tabuľka č. A 5 – Prirodzený prírastok / úbytok obyvateľov v obci Hronské Kosihy

Rok	2004	2005	2006	2007	2008	2009	2010	2011	2012	2013
Narodení	1	1	1	0	1	1	2	11	8	6
Zomrelí	1	4	1	4	1	5	3	11	10	11
Prirodzený prírastok/úbytok	0	-3	0	-4	0	-4	-1	0	-2	-5

Zdroj: Štatistický úrad SR, Obec Hronské Kosihy

Hodnoty emigrácie a imigrácie do územia obce poukazujú na pozitívne a negatívne aspekty života v obci. Migračné saldo nadobudlo negatívnu hodnotu v roku 2012, pričom z obce sa v daný rok vysťahovalo 17 obyvateľov. V rokoch 2011 a 2013 sa do obce prisťahovalo viac obyvateľov, než sa z nej odsťahovalo. Záporné hodnoty migračného salda sú negatívnym javom, preto je vhodná aktivita obecnej samosprávy s cieľom zatraktívniť bývanie potenciálnym obyvateľom obce (Zdroj: Štatistický úrad SR, Obec Hronské Kosihy) /viď. Tabuľka č. A 6/.

Tabuľka č. A 6 –Migračné saldo obyvateľov obce Hronské Kosihy

Rok	2011	2012	2013
Prisťahovaní	8	12	10
Vysťahovaní	5	17	9
Migračné saldo	3	-5	1



Zdroj: Štatistický úrad SR, Obec Hronské Kosihy

S ohľadom na nižšie uvedenú tabuľku je možné konštatovať, že v sledovanom období sa potvrdzuje celkovo negatívny demografický vývoj. Roky 2012 a 2013 sú charakterizované celkovým úbytkom (Zdroj: Štatistický úrad SR, Obec Hronské Kosihy) /vid'. Tabuľka č. A 7/.

Tabuľka č. A 7 – Celkový prírastok/úbytok obyvateľov obce Hronské Kosihy

Rok	2011	2012	2013
Prirodzený prírastok	0	-2	-5
Migračné saldo	3	-5	1
Celkový prírastok/úbytok	3	-7	-4

Zdroj: Štatistický úrad SR, Obec Hronské Kosihy

4.1.5 Vierovyznanie

Štruktúra náboženského vyznania obyvateľov obce je rozmanitá, pričom prevahu má Rímskokatolícka cirkev (86,25%). Celkovo 7,53% obyvateľov je bez vyznania. K Evanjelickej cirkvi augsburského vyznania sa hlási 0,72% obyvateľstva. U 3,62% obyvateľstva nebolo možné zistiť vierovyznanie (Zdroj: Štatistický úrad SR, SODB 2011) /vid'. Tabuľka č. A 8/.

Tabuľka č. A 8 – Národnostné zloženie obyvateľov obce Hronské Kosihy

Náboženské vyznanie/ cirkev	2013	v %
Rímskokatolícka cirkev	596	86,25
Gréckokatolícka cirkev	13	1,88
Evanjelická cirkev augsburského vyznania	5	0,72
Bez vyznania	52	7,53
Nezistené	25	3,62
Spolu	691	100,00

Zdroj: Štatistický úrad SR, SODB 2011



4.1.6 Národnosť

Podľa ukazovateľa národnosti je možné konštatovať, že obec je v danej oblasti homogénna. V obci žije 94,36% obyvateľov, ktorí sa hlásia k slovenskej národnosti. Ďalšie národnosti sú zastúpené minimálne a v sumáre dosahujú hodnotu 5,64% (Zdroj: Štatistický úrad SR, SODB 2011) /vid'. Tabuľka č. A 9/.

Tabuľka č. A 9 – Národnostné zloženie obyvateľov obce Hronské Kosihy

Národnosť	2013	v %
Slovenská	652	94,36
Maďarska	11	1,59
Rómska	4	0,58
Česká	9	1,30
Nemecká	0	0,00
Ostatné	15	2,17
Spolu	691	100,00

Zdroj: Štatistický úrad SR, SODB 2011



4.1.7 Vzdelanie

Štruktúra vzdelanostnej úrovne obyvateľstva je pre vidiecku obec typická. Z celkového počtu obyvateľov obce má 16,79% populácie ukončené len základné vzdelanie a 25,62% obyvateľov má ukončené učňovské vzdelanie. To znamená, že 42,40% dospeléj populácie má ukončené základné a učňovské vzdelanie. Strednú školu s maturitou má ukončenú 27,64% obyvateľstva. Vysokoškolské vzdelanie dosiahlo 9,41% z celkového počtu dospelých obyvateľov obce (Zdroj: Štatistický úrad SR, SODB 2011) /vid'. Tabuľka č. A 10/.

Tabuľka č. A 10 – Vzdelanostná štruktúra obyvateľov obce Hronské Kosihy

Vzdelanostná štruktúra obyvateľov obce	2013	v %
základné	116	16,79
učňovské	177	25,62
stredné s maturitou	191	27,64
vysokoškolské	65	9,41
deti do 16 rokov	137	19,83
ostatní	5	0,72
Spolu	691	100,00

Zdroj: Štatistický úrad SR, SODB 2011

4.1.8 Administratívne kapacity obce

Z hľadiska administratívnych kapacít je obec limitovaná svojou veľkosťou a dostupnými zdrojmi. Obecný úrad zamestnáva celkovo 17 osôb, pričom 11 osôb je ženského pohlavia. Oblasť rozvoja je v kompetencii starostu obce a poslancov obecného zastupiteľstva, ktoré na základe pravidelných zasadnutí smeruje rozvoj obce. Spätnú väzbu poskytujú samotní občania pri pravidelnom osobnom kontakte so starostom, pracovníčkami obecného úradu a s poslancami obecného zastupiteľstva. S ohľadom na dané kapacity je len pochopiteľné, že obec využíva služby externých spolupracovníkov pri projektovom manažmente náročných



projektov rozvoja obce. V prípade menších investícií (časovo, finančne a organizačne) je táto úloha suplovaná starostom obce a pracovníčkami obecného úradu.

4.1.9 Sociálna infraštruktúra

Občianska vybavenosť významnou mierou skvalitňuje život obce. Medzi základné prvky občianskej vybavenosti patrí školstvo, zdravotnícke a sociálne služby a možnosť kultúrneho a športového vyžitia

Školstvo

Vzdelanie v súčasnosti predstavuje základný predpoklad na získanie a udržanie si zamestnania; kvalitné základné vzdelávanie znižuje riziko neuplatnenia sa na vyšších stupňoch vzdelávania a na trhu práce.

Obec Hronské Kosihy je zriaďovateľom Základnej školy a Materskej školy. Materská školu v roku 2012/2013 navštevovalo celkovo 19 detí, zatiaľ čo základnú školu navštevovalo v tom istom roku 24 žiakov. Obe ustanovizne zamestnávajú celkovo 10 osôb, pričom 8 je ženského pohlavia. V rámci základnej školy a materskej školy funguje i jedáleň.

Zdravotníctvo

V obci sa v súčasnej dobe nenachádza žiadne sociálne či zdravotné zariadenie. Obyvatelia obce využívajú dané služby v meste Levice, alebo okolitých obcí.

Sociálna starostlivosť

Obec vyvíja skromné aktivity v oblasti sociálnej starostlivosti o svojich občanov. Obec vo vlastnej réžii zabezpečuje donášku stravy pre starších a imobilných občanov obce. V neďalekej obci Podlužany je v prevádzke Domov sociálnych služieb.



4.1.10 Kultúrny a spoločenský život

Obec usporadúva niekoľko podujatí počas roka, ktoré prispievajú k rozvoju spoločenského a kultúrneho rozvoja jej obyvateľov a návštevníkov. Centrom kultúrneho a spoločenského života obce je dom kultúry. Budova Kultúrneho domu je z roku 1973 a súčasný technický stav a vybavenie nepostačuje aktuálnym požiadavkám na budovu daného charakteru. V rámci obce realizuje svoju činnosť Jednota dôchodcov a TJ AB.

Tabuľka č. A 11 – Kalendár podujatí v obci

Mesiac	Podujatie
Január	1.Obecná zabíjačka
	Rodičovský ples
	Fašiangová zábava
Február	Ples športovcov
Apríl	Stavanie mája so sprievodným programom
	Jarné upratovanie
Máj	Deň matiek – slávnostná akadémia
Jún	Deň detí
	Juniáles športovcov
Júl	Hody
Október	Kultúrny program – úcta k starším
December	Vianočné koledovanie
	Štefanská zábava – poľovnícky ples

Zdroj: Obec Hronské Kosihy



4.1.11 Mimovládny sektor

Na území obce je len minimum združení, avšak prítomné subjekty sú v danej oblasti aktívne. Kultúrne, spoločenské a športové podujatia sú organizované za pomoci dobrovoľníkov z radov občanov, TJ AB a Jednotou dôchodcov obce alebo samotnou samosprávou. Obec je členom Regionálneho združenia miest a obcí Tekov.

Tabuľka č. A 12 – Evidencia mimovládnych organizácií

Evidencia mimovládnych organizácií	
P. č.	Názov:
<u>1</u>	Regionálne združenie miest a obcí Tekova
<u>2</u>	Jednota dôchodcov Slovenska, z.o. Hronské Kosihy
<u>3</u>	Telovýchovná jednota AB Hronské Kosihy

Zdroj: Obec Hronské Kosihy

4.1.12 Podnikateľský sektor

Primárny sektor je zastúpený tromi samostatne hospodáriacimi roľníkmi. Podnikateľské aktivity v sekundárnom sektore nie sú na území obce zastúpené. Terciárny sektor je zastúpený až 9 subjektmi, pričom sa jedná o jeden subjekt venujúci sa službám pohostinstva , kaderníctvu (1 subjekt), práci s poľnohosp. mechanizmami (3 subjekty), autoservis (1 subjekt), reštauračné služby (1 subjekt), predaju poľnohosp. techniky (1 subjekt) a poštové služby (1 subjekt) . V obci je situované zariadenie ponúkajúce reštauračné a ubytovacie služby..

Obchodný register SR uvádza, že v rámci obce má sídlo 10 subjektov. V rámci obce bolo v roku 2013 registrovaných 30 SZČO.



Tento stav môže obec meniť len v obmedzenom rozsahu. V rámci svojej činnosti môže obec vyvinúť snahu vytvoriť podmienky pre zlepšenie podnikateľského prostredia a rozvoj podnikania v obci. Hlavným faktorom rozvoja podnikania v obci môžu byť existujúce voľné plochy ako predpoklad k prilákaní investorov do obce, následnej tvorbe pracovných miest a k zníženiu nezamestnanosti v obci a okolitých obciach.

4.1.13 Bytový fond

Obytná výstavba je sústredená do rodinných domov, v obci sa nachádzajú tri bytové domy. Podľa výsledkov sčítania obyvateľov v roku 2011 sa v obci nachádzalo 187 rodinných domov, z toho 139 trvale obývaných. 187 domov je vo vlastníctve fyzických osôb. Dva bytové domy sú vo vlastníctve fyzických osôb a jeden vo vlastníctve obce. Obec pociťuje nedostatok v oblasti bytového fondu a preto v budúcnosti ráta s výstavbou ďalších bytových domov.

Stavebný rozvoj obce je možný jednak v zastavanom území, ako i rozšírením zastavaného územia. Takýmto spôsobom je možné prilákať nových obyvateľov a vytvoriť predpoklad pre celkový rozvoj obce.

4.1.14 Cestovný ruch

Z hľadiska turistiky obec Hronské Kosihy nemá v súčasnosti merateľný význam, má ale značný potenciál neobývaných domov, ktorý sa v posledných rokoch začal využívať. V rámci obce sa však nachádza Penzión Alex, ktorý poskytuje ubytovacie a reštauračné služby s celoročnou prevádzkou. Celková kapacita je 12 izieb a 2 apartmány.

Obec môže do budúcnosti ťažiť z atraktivity tekovského regiónu. V danej oblasti vykonáva svoju činnosť Regionálne združenie miest a obcí Tekova.



4.1.15 Ekonomicky aktívne obyvateľstvo

Z hľadiska ekonomickej aktivity obyvateľov obce je podiel ekonomicky aktívneho obyvateľstva v pomere k trvalo bývajúcemu obyvateľstvu na úrovni 41,97 %. (Zdroj: Štatistický úrad SR, Obec Hronské Kosihy).

4.1.16 Technická infraštruktúra

Kanalizácia

V súčasnosti obec nedisponuje komplexne vybavenou kanalizáciou. Odpadové vody sa uskladňujú v žumpách a vyvážajú na spoločnú ČOV, ktorá je vo vlastníctve troch obcí a to Podlužany, Hronské Kosihy a Čajkov. ČOV je v katastri obce Hronské Kosihy a tieto obce si ju spoločne vybudovali z vlastných finančných prostriedkov.

Odpadové vody od obyvateľstva i vybavenosti sú zachytávané do žump. V dôsledku uvedeného stavu dochádza k únikom splaškových vôd do podzemia a tým aj znečisťovaniu podzemných vôd.

Kanalizačná sieť v obci je navrhnutá ako delená kanalizácia - splašková kanalizačná sieť. Vzhľadom na nepriaznivú konfiguráciu terénu kanalizačná sieť je navrhnutá ako gravitačná sieť v kombinácii s čerpacími stanicami a prečerpávaním splaškových odpadových vôd do najbližšej gravitačnej kanalizačnej stoky. Splaškové odpadové vody prečerpávané a dopravované výtlačným potrubím na spoločnú ČOV.



Plynofikácia obce

V roku 1994 bola v obci zrealizovaná kompletná plynofikácia. Plynofikácia mala pozitívny vplyv na stav životného prostredia v obci, nakoľko sa znížil podiel popolu zo spaľovania uhlia z komunálneho odpadu. Zemný plyn je zo všetkých fosílnych palív pre životné prostredie najpriateľnejší, pretože neprodukuje kyslíčniky sýry, pevné častice a emituje i omnoho menej NOx a CO₂.

Zemný plyn sa v obci v najväčšej miere používa na účely vykurovania, prípravu teplej vody, varenie a na technologické účely.

Vodovodná sieť

Obec má vybudovanú verejnú celoobecnú vodovodnú sieť, prostredníctvom ktorej je obec zásobovaná kvalitnou pitnou vodou. Zásobovanie obce pitnou vodou je riešené zo skupinového vodovodu Levice, napojením na jestvujúcu rozvážiaciu sieť v obci Podlužany. V obci sa nachádzajú len lokálne vodné zdroje, ktoré sú z hľadiska zásobovania obce pitnou vodou nevýznamné.

Elektrická energia

Obec má elektrickú rozvodnú sieť s výkonom dostačujúcim na súčasnú rozvojovú úroveň. Transformátory sú napojené z vzdušného vedenie lúčovým a okružným systémom. V budúcnosti by bolo potrebné nahradiť vzdušné vedenie zemnými káblami, v dôsledku zvyšovania sa výkonu transformátorov.

Komunikačná sieť

Telefonizácia obce je zabezpečená prostredníctvom digitálnej telefónnej ústredne, s dostatočnou kapacitou pre danú obec. Obec má ATÚ inštalovanú v dome kultúry. Miestna



telefónna sieť v obci je prevedená káblami v zemi a čiastočne samonosnými káblami na drevených stĺpoch pätkovaných i nepätkovaných s účastníckymi rozvádzačmi. Cez katastrálne územie obce prechádza diaľkový metalický kábel.

Odvoz TKO

Tuhý komunálny odpad je v obci zbieraný do vlastných odpadových 110 l nádob a veľkokapacitných kontajnerov. Odvoz odpadu zabezpečuje zmluvná súkromná firma Tekovská ekologická s.r.o., ktorá zabezpečuje aj separovaný zber pre obec. Zber nebezpečného odpadu a elektrospotrebičov sa zabezpečuje podľa potreby prostredníctvom oprávnených firiem.

4.2 Analýza vonkajšieho prostredia

Vonkajšie prostredie je určované Európskou úniou a legislatívou Slovenskej republiky. V danej oblasti je relevantný najmä Národný plán reforiem Slovenskej republiky platný pre roky 2014 a 2015. Jedná sa o opatrenia, ktorým sa vláda zaviazala plniť v nasledujúcom období:

Konsolidačné opatrenia 2015-2017:

- Zachovanie výnosu a zvýšenie úspešnosti DPH.
- Registračné pokladnice pre lekárov a iné profesie.
- Zrážková daň na finančných a nefinančných benefity od farmaceutických spol. pre lekárov.
- Ročné zúčtovanie Sociálnej poisťovne.
- Úspory na mzdách (ESO).
- Úspory na medzispotrebe (ESO).

Efektívnosť verejných výdavkov:



Program hospodárskeho a sociálneho rozvoja obce Hronské Kosihy na roky 2014-2020

- Transformácia a zlučovanie podriadených organizácií kapitol štátneho rozpočtu v rámci ESO.
- Zlepšenie finančného riadenia a hospodárenia poskytovateľov zdravotnej starostlivosti.
- Vyrovnané hospodárenie fakultných a univerzitných nemocníc.
- Implementácia prvej fázy e-health eSO1.
- Výdavkové priority - zvýšenie miezd učiteľom, zamestnancom úradov práce, kapacít materských škôl.
- Výstavba diaľnic.

Boj proti daňovým podvodom a analytické kapacity:

- Tretia etapa akčného plánu formou opatrení na zlepšenie výberu daní: najmä centralizácia informácií z mýtného systému, registra motorových vozidiel a obyvateľstva, prístup k informáciám o účtoch prešetrovaných osôb a firiem.
- Zavedenie insolvenčného registra, registra diskvalifikovaných osôb a ratingu daňových subjektov. Okrem toho sa zriadia špecializované senáty na krajských súdoch so zameraním na daňovú oblasť.
- Posilnenie analytických kapacít a vybudovanie analytickej jednotky na Finančnej správe SR.
- Zverejňovanie platenia DPPO.

Služby zamestnanosti, dlhodobá nezamestnanosť:

- Prioritizovanie poradenských a individualizovaných verejných služieb zamestnanosti vrátane zvýšenia ich administratívnych kapacít s cieľom zlepšenia prístupu k zamestnaniu pre dlhodobo nezamestnané osoby, pracovníkov s nízkou kvalifikáciou, starších ľudí a žien.
- Poskytovanie kariérneho poradenstva pre dospelých na zlepšenie uplatniteľnosti na trhu práce.
- Centralizácia databázy uchádzačov o zamestnanie a poberateľov sociálnych dávok, kompletizácia a prepojenie s relevantnými inštitúciami.



Program hospodárskeho a sociálneho rozvoja obce Hronské Kosihy na roky 2014-2020

- Analýza čistej účinnosti a efektívnosti výdavkov jednotlivých opatrení aktívnej politiky trhu práce.
- Posilnenie finančných motivácií zamestnať sa - súbeh dávky v hmotnej núdzi a mzdy.

Predškolské zariadenia:

- Budovanie nových zariadení služieb starostlivosti o dieťa.
- Rozšírenie kapacít materských škôl, rozšírenie existujúcich foriem výchovy a vzdelávania o prípravné triedy materskej školy a zvýšenie časovej dotácie pre predškolské vzdelávanie.

Nezamestnanosť mladých:

- Prijatie systému záruk pre mladých ľudí do 29 rokov.
- Identifikácia sektorovej potreby zručností na trhu práce a dopytu po kvalifikovanej pracovnej sile prostredníctvom Národnej sústavy povolání (NSP).

Odborné vzdelávanie a postavenie učiteľov:

- Zvyšovanie miezd učiteľov.
- Lepšie zapojenie zamestnávateľov a zamestnávateľských zväzov do systému odborného vzdelávania a prípravy, podpora odbornej praxe žiakov vykonávanej priamo v podnikoch a zmeny v normatívnom financovaní odborného regionálneho školstva s cieľom posilniť kvalitu odborného vzdelávania.



Program hospodárskeho a sociálneho rozvoja obce Hronské Kosihy na roky 2014-2020

Marginalizované rómske komunity:

- Zvyšovanie počtu asistentov učiteľov.
- Vydávanie učebníc a učebných textov v slovenskom a v rómskom jazyku.

Výskum a vývoj:

- Opatrenia z Akčného plánu stratégie RIS3.

Transparentnosť regulácie sieťových odvetví:

- Hodnotenie potreby ďalšej regulácie.
- Zverejňovanie analýzy ku všetkým zásadnejším zmenám politík regulačného obdobia.
- Vybudovanie dátového centra na webovom sídle URSO.

Prepájanie sústav a sietí:

- Prepojenie plynárenských sietí s Poľskom a Maďarskom.
- Prepojenie elektrizačných sústav s Maďarskom.

Energetická efektívnosť v podnikoch:

- Podpora energetických auditov pre malé a stredné firmy.
- Implementácia smernice o energetickej efektívnosti.

Verejná služba:

- Reforma štátnej služby.
- Model prevádzky Integrovaných obslužných miest.
- Grantový program pre posilnenie analytických kapacít vo VS.
- ESO - Efektívna, spoľahlivá a otvorená štátna správa.



Program hospodárskeho a sociálneho rozvoja obce Hronské Kosihy na roky 2014-2020

Justícia:

- Skrátenie dĺžky súdneho konania.
- Elektronický súdny spis.
- Zavedenie elektronickej Zbierky zákonov SR.

Zdroj: Národný program reforiem Slovenskej republiky 2014, strana 24 - 25.

Prenos vyššie uvedených návrhov do vonkajšieho prostredia na úrovni samosprávy je uvedený v STEEP analýze.

Formulár č. A 13 - STEEP analýza

Sociálna oblasť	Technologická oblasť	Ekonomická oblasť
Demografické zmeny obyvateľstva	Využívanie IKT pre komunikáciu s obyvateľstvom	Využívanie štrukturálnych fondov EÚ pre spolufinancovanie projektov
Absencia adekvátneho prepojenia vzdelávacieho systému s potrebami trhu práce	Zlepšovanie kvality poskytovaných služieb verejnosti	Daňové zaťaženie
Nárast kriminality, chudoby, MRK	Rast úrovne výskumu a vývoja, inovácie	Nové trhy a investičné príležitosti pre zamestnávateľov a podnikateľov
	Zavádzanie inovatívnych technológií u kľúčových zamestnávateľov v regióne	Dobudovanie cestnej infraštruktúry
Ekologická oblasť	Politická oblasť	Oblasť hodnôt
Objavenie doposiaľ neidentifikovaných ekologických zdrojov znečistenia	Pripravenosť Vlády SR na čerpanie finančných prostriedkov alokovaných v štrukturálnych fondoch EÚ	Zmena postojov obyvateľstva a ich zapájanie do rozvojových aktivít
Zhoršenie kvality podzemných zdrojov vody a nedostatok kvalitnej pitnej vody	Podpora Vlády SR v oblasti podnikateľského prostredia, inovácií, výskumu a vývoja, cestovného ruchu	Rasizmus, xenofóbia a kriminalita
Zhoršujúca sa kvalita ovzdušia vplyvom znečistenia	Proces verejného obstarávania a s ním spojená legislatíva	
	VÚC Nitra podporujúca miestny rozvoj	



Zdroj: vlastné spracovanie

Súčasťou analýzy vonkajšie a vnútorného prostredia bolo i Ex-post hodnotenie - stav projektovej pripravenosti investícií k termínu vypracovania PHSR. Účelom tabuľky - Ex-post hodnotenie – stav projektovej pripravenosti investícií k termínu vypracovania nového PHSR je analyzovať súčasný stav pripravenosti investičných zámerov a možností ich financovania z rôznych zdrojov vrátane hodnotenia ich príspevku k rastu alebo rozvoju územia, tvorbe nových pracovných miest a k zlepšeniu kvality života obyvateľov. Tabuľka je zároveň východiskom pre vytvorenie tabuliek P1 a F6.

4.3 SWOT

SILNÉ STRÁNKY	SLABÉ STRÁNKY
<p>Environmentálna oblasť</p> <ul style="list-style-type: none">v obci je zavedený separovaný zber odpaduobec je plne plynofikovanáv obci sa nachádza verejný vodovodobec disponuje verejnou zeleňou v uspokojivej kvalitedobrý stav životného prostrediavýhodná geografická poloha blízkosti mesta Levice <p>Sociálna oblasť</p> <ul style="list-style-type: none">kontinuálny rast počtu obyvateľov obcev obci sa nachádza základná a materská škôlkadostatok disponibilnej pracovnej silyblízkosť mesta Levice predstavuje dostupnosť doplnkových služieb a kultúrnych podujatíčlen Regionálneho združenia miest a obcí Tekova <p>Hospodárka oblasť</p>	<p>Environmentálna oblasť</p> <ul style="list-style-type: none">slabá informovanosť občanov obce o problematike ochrany životného prostredia <p>Sociálna oblasť</p> <ul style="list-style-type: none">poproduktívna zložka obyvateľstva prevláda nad predproduktívnouabsencia zdravotnej starostlivosti a služieb sociálnej starostlivosti pre starších občanovnedostatok pracovných príležitostí v obcislužby pre obyvateľov obce na nedostatočnej úrovnislabá prezentácia podujatí obce v rámci regiónumateriálno-technické vybavenie pre kultúrne podujatia je zastarané <p>Hospodárka oblasť</p>



<ul style="list-style-type: none">• dobré napojenie na regionálnu cestnú sieť• dostupná pracovná sila• vysoké zastúpenie SHR v obci• webové sídlo obce s pravidelnou aktualizáciou• realizácia rozvojových projektov financovaných zo zdrojov ŠR a EÚ• blízkosť mesta Levice• disponibilné plochy a objekty vhodné pre podnikateľskú činnosť• realizácia projektu zameraného na rekonštrukciu verejného osvetlenia	<ul style="list-style-type: none">• disponibilná pracovná sila prevyšuje ponuku práce• nedostatočná úroveň finančných zdrojov pre realizáciu podnikateľských aktivít• zlý technický stav miestnych komunikácií a chodníkov• obmedzená ponuka vybraných služieb občanom a podnikateľom
PRÍLEŽITOSTI	OHROZENIA
<p>Environmentálna oblasť</p> <ul style="list-style-type: none">• zveľaďovanie verejnej zelene a oddychových zón obce• obnova odvodňovacích jarkov a zavádzanie protipovodňových opatrení• zvýšenie kvality životného prostredia prostredníctvom odstránenia divokých skládok a zvyšovania povedomia obyvateľov obce o ekológii <p>Sociálna oblasť</p> <ul style="list-style-type: none">• využitie možností IBV pre mladé rodiny• poskytovanie služieb sociálnej starostlivosti pre starších občanov• dodržiavanie tradícií a folklórnych zvyklostí obyvateľmi obce• aktívne spevácke zbory, spolky• bohatý kultúrny, spoločenský a športový život v obci počas celého roku• v obci sa nachádza kultúrny dom, knižnica a dom smútku• občania obce sú ochotní participovať na dianí v obci• budovanie oddychových zón a priestranstiev• využitie programov EÚ na zvýšenie sociálneho rozvoja, vzdelanostnej a kultúrnej úrovne	<ul style="list-style-type: none">• zmeny globálnej klímy• zvyšovanie administratívnej záťaže vo verejnej správe• chýbajúce finančné prostriedky na financovanie rozvojových aktivít obce• nevyužitie objektov kultúrneho a historického významu• odliv kvalifikovanej pracovnej sily mimo obce• nezáujem podnikateľských subjektov podnikáť na území obce• absencia dopytu po voľnej pracovnej sile• nedostatočná podpora zo strany štátu a VÚC• nedobudovanie dopravnej infraštruktúry



<ul style="list-style-type: none">• vytvorenie klubu mládeže• pozdvihnutie kultúrno-spoločenského a športového života realizáciou spoločných regionálnych aktivít za súčinnosti okolitých obcí• budovanie partnerstva za hranicami krajiny <p>Hospodárska oblasť</p> <ul style="list-style-type: none">• vznik nových pracovných miest v oblasti obchodu, služieb, poľnohospodárstva a remeselnej výroby• rekonštrukcia miestnych komunikácií• využívanie propagácie mikroregiónu prostredníctvom iniciatívy LEADER• odstraňovanie administratívnych bariér podnikania a zlepšovanie podnikateľského prostredia• vybudovanie značených turistických a cykloturistických trás v regióne• využitie schém pomoci EÚ	
--	--

4.4 Zhodnotenie hlavných disparít a faktorov rozvoja

Hlavné disparity rozvoja obce Hronské Kosihy:

- absencia zdravotnej starostlivosti a služieb sociálnej starostlivosti v obci,
- zlý technický stav verejných budov,
- zlý technický stav miestnych komunikácií,
- obmedzená ponuka vybraných služieb pre občanov a podnikateľov,
- negatívny sociálno-demografický vývoj,
- nízka podnikateľská aktivita spojená so slabým dopytom.

Hlavné faktory rozvoja obce Hronské Kosihy:

- disponibilná pracovná sila,
- región vhodný pre vidiecky cestovný ruch/agroturistiku,



Program hospodárskeho a sociálneho rozvoja obce Hronské Kosihy na roky 2014-2020

- využitie potenciálu Reg. združenia miest a obcí Tekov,
- podpora rekonštrukcie infraštruktúry prostredníctvom EŠIF,
- dostatok voľných priestorov vhodných pre výstavbu oddychových zón ako i individuálnu bytovú výstavbu.

Formulár č. A 14 - Kontrolný zoznam pre hodnotenie možných rizík (rozvoja územia)

Druh rizika	Objekt rizika	Zdroj rizika	Nežiaduce dôsledky	Pravdepodobnosť
Technické	Územie	Priemyselné havárie	Znečistenie životného prostredia	Nízka
Ekologické	Územie	Objavenie doposiaľ neidentifikovaných ekologických zdrojov znečistenia	Nadmerné ekologické znečistenie	Nízka
Sociálne	Územie	Neúmerné zvyšovanie počtu sociálne neprispôsobivých obyvateľov a MRK	Rastúca kriminalita	Nízka
Ekonomické	Územie	Financovanie z komplementárnych zdrojov financovania	Nerealizovanie rozvojových projektov	Stredná

Zdroj: vlastné spracovanie



5 Strategická časť

Strategická časť PHSR nadväzuje na analytickú časť. Záver analytickej časti obsahuje definovanie hlavných disparít, základných rozvojových faktorov a SWOT analýzu. Strategická časť obsahuje stratégiu rozvoja obce pri zohľadnení jeho vnútorných špecifík a určí hlavné ciele a priority rozvoja obce pri rešpektovaní princípov regionálnej politiky v záujme dosiahnutia vyváženého udržateľného rozvoja územia. Strategická časť obsahuje:

- víziu územia,
- formuláciu a návrh stratégie,
- výber a popis strategických cieľov v jednotlivých politikách - oblastiach rozvoja (hospodárska, sociálna, environmentálna).

5.1 Vízia rozvoja územia obce Hronské Kosihy

Pri stanovení vízie rozvoja územia obce Hronské Kosihy bolo nutné prihliadať na fakt, že sa vzťahuje k dlhodobému horizontu 10 až 15 rokov. Vízia by mal byť v súlade s Národnou stratégiou regionálneho rozvoja SR a Programom hospodárskeho a sociálneho rozvoja Nitrianskeho samosprávneho kraja 2012 – 2018.

Vízie a ciele národnej stratégie sa vzťahujú na obdobie do roku 2030. Ťažiskom dokumentu sú rozvojové priority štátu pre programové obdobie 2014- 2020, ktoré majú viesť k splneniu vytýčených významných národných cieľov.

V komparácii s ostatnými členskými štátmi EÚ dosiahla SR za posledné viac ako dve dekády dynamického hospodárskeho a sociálneho vývoja významný spoločenský pokrok. Postupnou realizáciou rozvojových projektov, podporných programov, vrátane štrukturálnych reforiem a systémových zmien, dochádzalo k modernizácii a modifikácii odvetvovosektorovej štruktúry hospodárstva, ako i konvergencii SR k ekonomicky vyspelým štátom. Vízia regionálneho



rozvoja predstavuje stav, ku ktorému má Slovensko za niekoľko rokov dospieť - vymedzuje rámec pre definovanie strategických cieľov a priorít na obdobie 2014 až 2020 s výhľadom do roku 2030, ako aj postupy na ich dosiahnutie. Vízia regionálneho rozvoja Slovenska je definovaná takto: **„Slovensko sa má stať krajinou s vysokou kvalitou života všetkých občanov. Každý región bude využívať svoje danosti v prospech svojho udržateľného hospodárskeho, sociálneho, environmentálneho a územného rozvoja, a tým aj Slovenskej republiky, ako vyspelého, hospodársky, politicky a sociálne súdržného členského štátu Európskej únie.“** (Zdroj: Národná stratégia regionálneho rozvoja Slovenskej republiky, strana 34).

Počas realizácie aktualizovanej Národnej stratégie regionálneho rozvoja SR bude pri plánovacích procesoch uplatňovaný integrovaný prístup orientovaný smerom k udržateľnému sociálnemu, ekonomickému, environmentálnemu a územnému rozvoju regiónov. *Očakáva sa, že regióny budú schopné efektívne využívať svoj vnútorný potenciál ako svoju konkurenčnú výhodu s cieľom zvyšovať kvalitu života obyvateľov a v rámci jednotlivých regiónov budú znižované vnútroregionálne rozdiely.*

Program hospodárskeho a sociálneho rozvoja Nitrianskeho samosprávneho kraja 2012 – 2018. Rozvojová vízia nitrianskeho samosprávneho kraja: **„Nitriansky kraj bude dynamicky sa rozvíjajúci región využívajúci exogénne aj endogénne rozvojové zdroje. Hospodárstvo bude založené na moderných technológiách produkujúcich výrobky s vysokou pridanou hodnotou. Moderné a efektívne multifunkčné poľnohospodárstvo produkuje dostatok kvalitných potravín, poskytujúce atraktívne pracovné príležitosti pre vidiecke obyvateľstvo, bude spolu s cestovným ruchom osou integrovaného rozvoja vidieckeho priestoru. Východiskom pre dosiahnutie týchto cieľov bude kvalitný integrovaný systém vzdelávania, poskytujúci občanom lepšie možnosti realizácie v profesijnom aj osobnom živote. Rastúca kvalita života bude sprevádzaná udržateľným rozvojom kvality zložiek životného prostredia a krajiny.“** (Zdroj: Program hospodárskeho a sociálneho rozvoja Nitrianskeho samosprávneho kraja 2012 – 2018, Strana 108).



S ohľadom na predošlý PHSR a vyššie uvedené strategické dokumenty, pristúpila obec Hronské Kosihy k úprave strategickej vízie na obdobie 2014 – 2020 nasledovne: „*Obec Hronské Kosihy ako progresívna obec, ktorá využíva svoj vnútorný potenciál k tomu, aby pre svojich obyvateľov zabezpečila kvalitnú technickú a sociálnu infraštruktúru, sociálnu starostlivosť, zdravé životné prostredie a zároveň podporuje podnikateľské prostredie a medzisektorovú spoluprácu.* „

5.2 Strategický cieľ

Pre naplnenie uvedenej vízie obec stanovila tri prioritné oblasti svojho rozvoja počas rokov 2014 – 2020. Jedná sa o tieto oblasti:

1. hospodárska oblasť,
2. sociálna oblasť,
3. environmentálna oblasť.

V týchto prioritných oblastiach rozvoja si obec stanovila strategické ciele a navrhla opatrenia, ktorými tieto strategické ciele dosiahne.

Formulár č. S 1 - Plánovací formulár – Vízia, strategický cieľ

Vízia
Obec Hronské Kosihy ako progresívna obec, ktorá využíva svoj vnútorný potenciál k tomu, aby pre svojich obyvateľov zabezpečila kvalitnú technickú a sociálnu infraštruktúru, sociálnu starostlivosť, zdravé životné prostredie a zároveň podporuje podnikateľské prostredie a medzisektorovú spoluprácu.
Strategický cieľ
Vytvoriť podmienky pre zvýšenie kvality života obyvateľov obce, pre zvýšenie konkurencieschopnosti obce a ekonomickej výkonnosti s trvale udržateľným rozvojom a rešpektovaním strategických cieľov VÚC

Zdroj: vlastné spracovanie



Program hospodárskeho a sociálneho rozvoja obce Hronské Kosičky na roky 2014-2020

Formulár č. S 2 - Tabuľka strategických cieľov a opatrení (ciele a opatrenia)

Vízia		
Prioritná oblasť - Hospodárska	Prioritná oblasť - Sociálna	Prioritná oblasť - Environmentálna
ciele Dopravná infraštruktúra Administratívne budovy	ciele Školstvo a šport Verejné priestranstvá Bývanie Obecné budovy Sociálna starostlivosť	ciele Odpadové a vodné hospodárstvo Protipovodňové opatrenia
Opatrenie 1.1 Zlepšenie obecnej infraštruktúry	Opatrenie 2.1 Podpora aktivít v oblasti školstva a vzdelávania Opatrenie 2.2 Budovanie a rekonštrukcia verejných priestranstiev v obci Opatrenie 2.3 Vytváranie podmienok pre bývanie Opatrenie 2.4 Rekonštrukcia a modernizácia obecných budov	Opatrenie 3.1 Zvýšenie ekologického povedomia obyvateľov Opatrenie 3.2. Realizácia protipovodňových opatrení

Zdroj: vlastné spracovanie



6 Programová časť

Programová časť PHSR nadväzuje na strategickú časť a obsahuje opatrenia a projekty vrátane ich priradenia k jednotlivým cieľom a prioritám. Zmyslom programovej časti je jej príspevok k splneniu stanoveného strategického cieľa: *Vytvoriť podmienky pre zvýšenie kvality života obyvateľov obce, pre zvýšenie konkurencieschopnosti obce a ekonomickej výkonnosti s trvale udržateľným rozvojom a rešpektovaním strategických cieľov VÚC.*

Metodika tvorby PHSR udáva nasledovný postup:

- Pracovná skupina špecifikovala opatrenia, navrhla k nim aktivity a stanovila poradie dôležitosti opatrení a aktivít, projektov vrátane merateľných ukazovateľov výsledku a dopadu. (Formulár č. P 1 - Tabuľka opatrení, aktivít a projektov podľa oblastí, Formulár č. P 2 - Tabuľka ukazovateľov výsledkov, dopadov).
- Riadiaci tím vypracoval sumárny návrh aktivít a projektov ako východisko pre Akčný plán.
- Riadiaci tím stanovil termíny realizácie aktivít, projektov (roky) a odhad ich financovania (výška a zdroje financovania).
- Riadiaci tím zabezpečil vypracovanie formulárov pre prípravu navrhnutých projektov (Formulár P 3 - Formulár pre prípravu projektu).

6.1 Opatrenia a projekty vrátane ich priradenia k jednotlivým prioritám

Formulár P1 – Tabuľka opatrení, projektov a priorít podľa oblastí

Prioritná oblasť PO 01 Hospodárska oblasť

Opatrenie	Projekt/Aktivita	Prioritná oblasť/oblasť
Opatrenie 1.1 Zlepšenie obecnej infraštruktúry	Projekt 1.1.1 Opravy miestnych komunikácií a chodníkov	Hospodárska - infraštruktúra

Zdroj: vlastné spracovanie



Program hospodárskeho a sociálneho rozvoja obce Hronské Kosihy na roky 2014-2020

Prioritná oblasť PO 02 Sociálna oblasť

Opatrenie	Projekt/Aktivita	Prioritná oblasť/oblasť
Opatrenie 2.1 Podpora aktivít v oblasti športu a kultúry	Projekt 2.1.1 Podpora kultúrnych podujatí	Sociálna - kultúra
	Projekt 2.1.2 Multifunkčné ihrisko	Sociálna - šport
Opatrenie 2.2 Budovanie a rekonštrukcia verejných priestranstiev v obci	Projekt 2.2.1 Revitalizácia verejných priestranstiev	Sociálna – verejné priestranstvá
Opatrenie 2.3 Vytváranie podmienok pre bývanie	Projekt 2.3.1 Výstavba bytového domu	Sociálna - IBV
Opatrenie 2.4 Rekonštrukcia a modernizácia obecných budov	Projekt 2.4.1 Zlepšenie energet. efektívnosti verejných budov – KD	Sociálna – obecné budovy
	Projekt 2.4.2 Zlepšenie energet. efektívnosti verejných budov – Škola	Sociálna – obecné budovy
	Projekt 2.4.3 Rekonštrukcia objektu domu smútku	Sociálna – obecné budovy

Zdroj: vlastné spracovanie

Prioritná oblasť PO 02 Environmentálna oblasť

Opatrenie	Projekt/Aktivita	Prioritná oblasť/oblasť
Opatrenie 3.1 Opatrenie v oblasti odpadového a vodného hospodárstva	Projekt 3.1.1 Obecná kanalizácia	Environmentálna – vodného hospodárstvo
	Projekt 3.1.2 Zberný dvor	Environmentálna – odpadové hospodárstvo
Opatrenie 3.2. Realizácia protipovodňových opatrení	Projekt 3.2.1 Protipovodňové opatrenia	Environmentálna – protipovodňové opatrenia

Zdroj: vlastné spracovanie

Súhrn všetkých projektov sa uvádza vo formulári P3a a z pohľadu finančných zdrojov majú uvedené údaje súvislosť vo formulároch F6 a F3.



6.2 Súbor ukazovateľov výsledkov a dosahov

Súčasťou programovej časti je aj stanovenie ukazovateľov pre hodnotenie PHSR. Ukazovatele výsledkov a dopadov pre PHSR obce sú spracované v prehľade vo formulári P2 (príloha PHSR).

Ukazovatele sú rozdelené do troch kategórií:

- ukazovatele výstupu - práce, tovary a služby, ktoré boli financované počas realizácie aktivít projektu vyjadrené z finančného a vecného hľadiska,
- ukazovatele výsledku - okamžitý efekt realizácie aktivít projektu, ktorý je k dispozícii pre cieľovú skupinu alebo sa jedná o služby poskytnuté cieľovej skupine,
- ukazovatele dopadu - dlhodobý efekt vplyvu na danú prioritnú oblasť alebo cieľovú skupinu, ktorý však realizátor projektu nemôže ovplyvniť.

Pre oblasť hodnotenia dopadov pre PHSR obce boli ako východiskové hodnoty dopadových ukazovateľov stanovené dopadové ukazovatele na nulovej úrovni a hodnotenie dopadov sa uskutočňuje k roku 2020.

Formulár P2 Tabuľka ukazovateľov výstupov, výsledkov, dopadov

Typ ukazovateľa	Názov ukazovateľa	Definícia	Informačný zdroj	Merná jednotka	Východisková hodnota	Cieľová hodnota / Rok	
					Rok 2015	2017	2020
PRIORITNÁ OBLASŤ – Hospodárska							
Projekt 1.1.1 Opravy miestnych komunikácií a chodníkov							
Hlavné ukazovatele: -výstupu -výsledku -dopadu	Výstup	Náklady na realizáciu	OcÚ	EUR	0	30 000	80 000
	Výsledok	Zrekonštruované a vybudované komunikácie	OcÚ	m	0	1 500	1 500
	Dopad	Zrealizované projekty technickej infraštruktúry	Štatistika	počet	0	1	1



Program hospodárskeho a sociálneho rozvoja obce Hronské Kosihy na roky 2014-2020



Program hospodárskeho a sociálneho rozvoja obce Hronské Kosihy na roky 2014-2020

PRIORITNÁ OBLASŤ – Sociálna							
Projekt 2.1.1 Podpora kultúrnych podujatí							
Hlavné ukazovatele: -výstupu -výsledku -dopadu	Výstup	Náklady na realizáciu	OcÚ	EUR	0	1 200	6 000
	Výsledok	Realizované kultúrne podujatia	OcÚ	Kus/rok	0	1	8
	Dopad	Zrealizované projekty prispievajúce k rastu kultúrneho života	Štatistika	počet	0	1	8
Projekt 2.1.2 Multifunkčné ihrisko							
Hlavné ukazovatele: -výstupu -výsledku -dopadu	Výstup	Náklady na realizáciu	OcÚ	EUR	0	60 000	60 000
	Výsledok	Vybudované ihrisko	OcÚ	kus	0	1	1
	Dopad	Zrealizované projekty pre zlepšenie podmienok trávenia voľného času	Štatistika	počet	0	1	1
Projekt 2.2.1 Revitalizácia verejných priestranstiev							
Hlavné ukazovatele: -výstupu -výsledku -dopadu	Výstup	Náklady na realizáciu	OcÚ	EUR	0	0	75 000
	Výsledok	Revitalizované verejné priestranstvá	OcÚ	m²	0	0	1 000
	Dopad	Realizácia projektu prispievajúceho k zlepšeniu vzhľadu obce	Štatistika	počet	0	0	1
Projekt 2.3.1 Výstavba bytového domu							
Hlavné ukazovatele: -výstupu -výsledku -dopadu	Výstup	Náklady na realizáciu	OcÚ	EUR	0	609 861,95	609 861,95
	Výsledok	Vybudované bytové jednotky	OcÚ	Kus	0	12	12
	Dopad	Zrealizované projekty v oblasti podpory bývania	Štatistika	Kus	0	1	1



Program hospodárskeho a sociálneho rozvoja obce Hronské Kosihy na roky 2014-2020

Projekt 2.4.1 Zlepšenie energet. efektívnosti verejných budov – KD							
Hlavné ukazovatele: -výstupu -výsledku -dopadu	Výstup	Náklady na zrealizované stavebné práce	OcÚ	EUR	0	300 000	300 000
	Výsledok	Rekonštruovaná budova	OcÚ	Kus	0	1	1
	Dopad	Zrealizované projekty v oblasti kultúrneho života	Databáza RegDat	počet	0	1	1
Projekt 2.4.2 Zlepšenie energet. efektívnosti verejných budov – Škola							
Hlavné ukazovatele: -výstupu -výsledku -dopadu	Výstup	Náklady na zrealizované stavebné práce	OcÚ	EUR	0	130 000	130 000
	Výsledok	Rekonštruovaná budova	OcÚ	Kus	0	1	1
	Dopad	Zrealizované projekty prispievajúce k zlepšeniu vyučovacieho procesu	Databáza RegDat	počet	0	1	1
Projekt 2.4.3 Rekonštrukcia objektu domu smútku							
Hlavné ukazovatele: -výstupu -výsledku -dopadu	Výstup	Náklady na zrealizované stavebné práce	OcÚ	EUR	0	120 000	120 000
	Výsledok	Rekonštruovaná budova/kus	OcÚ	Kus	0	1	1
	Dopad	Zrealizovaný projekt v oblasti občianskej vybavenosti	Štatistika	Počet	0	1	1
PRIORITNÁ OBLASŤ – Environmentálna							
Projekt 3.1.1 Obecná kanalizácia							
Hlavné ukazovatele: -výstupu -výsledku -dopadu	Výstup	Náklady na zrealizované stavebné práce	OcÚ	EUR	0	0	900 000
	Výsledok	Dĺžka novovybudovanej kanalizácie	OcÚ	m	0	0	10 000
	Dopad	Zrealizované projekty v oblasti budovania verejnej kanalizačnej siete	Databáza RegDat	počet	0	0	1



Program hospodárskeho a sociálneho rozvoja obce Hronské Kosihy na roky 2014-2020

Projekt 3.1.2 Zberný dvor							
Hlavné ukazovatele: -výstupu -výsledku -dopadu	Výstup	Náklady na zrealizované stavebné práce	OcÚ	EUR	0	120 000	120 000
	Výsledok	Zvýšenie množstva vyseparovaných komunálnych odpadov	OcÚ	t/rok	2	7	12
	Dopad	Množstvo separovaného odpadu z celkového množstva	Databáza RegDat	%	2	4	6
Projekt 3.2.1 Protipovodňové opatrenia							
Hlavné ukazovatele: -výstupu -výsledku -dopadu	Výstup	Náklady na zrealizované stavebné práce	OcÚ	EUR	0	0	20 000
	Výsledok	Zníženie pravdepodobnosti vzniku povodní	OcÚ	%	25	25	10
	Dopad	Zrealizované projekty v oblasti ochrany pred povodňami	Databáza RegDat	počet	0	0	4

Zdroj: vlastné spracovanie



7 Realizačná časť

Realizačná časť je zameraná na popis postupov inštitucionálneho a organizačného zabezpečenia realizácie programu rozvoja obce, systém monitorovania a hodnotenia plnenia programu rozvoja obce s ustanovením merateľných ukazovateľov, vecný a časový harmonogram realizácie programu rozvoja obce s formou akčných plánov. Realizačná časť obsahuje:

- východiská,
- popis úloh jednotlivých partnerov pri realizácii PHSR,
- popis postupov inštitucionálneho a organizačného zabezpečenia,
- stručný popis komunikačnej stratégie PHSR k jednotlivým cieľovým skupinám,
- popis systému monitorovania a hodnotenia plnenia PHSR,
- akčný plán s výhľadom na roky 2015-2016.

7.1 Východiská a popis úloh jednotlivých partnerov pri realizácii

Obecný úrad má v oblasti prípravy a realizácie programu rozvoja dostatočné skúsenosti na programovej aj projektovej úrovni: z prípravy, realizácie a hodnotenia programu hospodárskeho a sociálneho rozvoja obce (2007-2013), z prípravy a realizácie projektov financovaných zo štrukturálnych fondov v Programovom období 2007-2013, z prípravy a realizácie projektu výstavby nájomných bytov financovaných zo Štátneho fondu rozvoja bývania a iných zdrojov.

Pri realizácii PHSR vystupujú ako partneri obyvatelia obce. V rámci prípravy dokumentu bol vypracovaný i dotazník, ktorý bol distribuovaný obcou do domácností. Napriek nízkej návratnosti a výpovednej hodnoty dotazníkov sa riešiteľský tím snažil požadované aktivity zapracovať do dokumentu v čo najväčšej možnej miere.



7.2 Popis postupov organizačného a inštitucionálneho zabezpečenia realizácie PHSR

Realizácia PHSR obce je činnosťou samosprávy obce a obec ju vykonáva prostredníctvom svojich orgánov (obecné zastupiteľstvo, starosta). Samospráva jedenkrát ročne získa a spracuje pripomienky poslancov, OcÚ, partnerov a verejnosti, do leta v čase začiatku prípravy rozpočtu na ďalší rok. Táto činnosť naplánovaná do termínu september príslušného roku, kedy bude predložené hodnotenie PHSR za predchádzajúci rok, aj jeho prípadná aktualizácia.

Vo vzťahu k realizácii PHSR obecné zastupiteľstvo berie na vedomie návrh strategickej časti dokumentu, schvaľuje celý dokument PHSR a každoročne schvaľuje vyhodnotenie jeho plnenia. Obecné zastupiteľstvo taktiež schvaľuje spolufinancovanie projektov. Obecné zastupiteľstvo schvaľuje každoročne hodnotiace a monitorovacie správy, rozhoduje o prípadných zmenách a aktualizácii programu.

Najvyšším výkonným orgánom obce a jeho predstaviteľom je starosta. Rozhoduje vo všetkých veciach správy obce, ktoré nespádajú do právomocí a kompetencií obecného zastupiteľstva. Starosta sa spolupodieľal na príprave dokumentu, riadil proces realizácie, podpisuje schválenie celého dokumentu, vykonáva uznesenia a zastupuje obec vo vzťahu k štátnym orgánom, k právnickým a fyzickým osobám (radiace orgány príslušných operačných programov, dodávatelia, kontrolné skupiny projektov a i.).

Inštitucionálnu a administratívnu stránku zabezpečuje obecný úrad. Vzhľadom na personálne poddimenzovanie obecnej samosprávy, bude obecný úrad (v prípade nutnosti a zváženia možností) spolupracovať s externými konzultačnými spoločnosťami.



7.3 Stručný popis komunikačnej stratégie

Rôzne formy komunikácie budú súčasťou každého z pripravovaných a realizovaných projektov PHSR v rámci povinnej i nep povinnej činnosti informovania a publicity (pri projektoch financovaných z EŠIF a dotačných titulov) alebo v rámci komunikácie zainteresovaných cieľových skupín pri príprave a realizácii jednotlivých projektov.

Vzhľadom na charakter obce, prebieha komunikácia osobným stykom s predstaviteľmi/zamestnancami obce, alebo priamou účasťou na zasadnutiach obecného zastupiteľstva.

Dôležitým nástrojom komunikácie je pre obec webová stránka, ďalej informačná tabuľa, rozhlas a noviny. Komunikácia s obyvateľmi prebieha neustále až do ukončenia platnosti PHSR.

Ďalším nástrojom komunikácie sú i rokovania v rámci obecného zastupiteľstva, kde materiál na rokovanie pripravuje starosta obce v súčinnosti so zamestnancami obce. Rovnako tak hlavný kontrolór, vychádzajúc z definície jeho funkcie, môže dať stanovisko k prerokovanému materiálu.

7.4 Systém monitorovania a hodnotenia

Proces monitorovania PHSR sa vykonáva systematicky a priebežne počas celého trvania PHSR až do ukončenia jeho platnosti. Vstupnými údajmi pre monitorovanie sú uvedené vo Formulári P2 – ukazovatele výstupu, výsledku a dopadu projektu. Výstupom monitorovania je monitorovacia správa za príslušný rok schválená v OcÚ, resp. monitorovacia správa schválená riadiacim orgánom v systéme ITMS alebo podobnom. Za prípravu monitorovacej správy



zodpovedá príslušný garant podľa povahy projektu. Jednáť sa pritom môže o starostu obce, hlavného kontrolóra obce, poslancov, resp. inú poverenú osobu.

Cieľom monitorovania je získavanie informácií o reálnom plnení opatrení, o prípadnom negatívnom vývoji, spôsobe realizácie, definovanie a prijatie nápravných opatrení.

Samospráva jedenkrát ročne získa a spracuje pripomienky partnerov, OcÚ, poslancov a verejnosti, do leta v čase začiatku prípravy rozpočtu na ďalší rok. Táto činnosť je naplánovaná do termínu príslušného roku, kedy bude predložené hodnotenie PHSR za predchádzajúci rok, jeho prípadná aktualizácia, hodnotenie ukazovateľov vrátane korekcií v rámci pravidelného každoročného hodnotenia. V prípade nutnosti korekcií mimo stanovené termíny vykoná korekciu starosta obce. Celkový plán hodnotenia je spracovaný vo Formulári R5.

Formulár č. R 5 - Plán hodnotenia a monitorovania

Plán priebežných hodnotení PHSR na programové obdobie 2014 - 2020		
Typ hodnotenia	Vykonať prvýkrát	Dôvod vykonania/ periodicita
Strategické hodnotenie	najskôr v roku 2017	podľa rozhodnutia obce a vzniknutej spoločenskej potreby
Tematické hodnotenie časti PHSR	2016	téma hodnotenia identifikovaná ako riziková časť vo výročnej monitorovacej správe za predchádzajúci kalendárny rok
Ad hoc mimoriadne hodnotenie	Nerozhoduje	pri značnom odklone od stanovených cieľov a doľahnutých hodnôt ukazovateľov
		Pri návrhu na revíziu PHSR
Hodnotenie celého PHSR alebo jeho časti	2016-2020	Na základe rozhodnutia starostu, podnetu poslancov každoročne do 31.mája

Zdroj: vlastné spracovanie



7.5 Akčný plán na obdobie dvoch rokov

Súčasťou realizačnej časti PHSR je aj akčný plán spracovaný na obdobie dvoch rokov, v prípade PHSR obec sú to roky 2015-2016 (Formulár č. R6). Akčný plán je spracovaný podľa prioritných oblastí a obsahuje projekty s plánom realizácie na roky 2015 a 2016.

Akčný plán pre prioritnú oblasť PO 01 Hospodárska oblasť 2015-2016

Formulár č. R 6 – Akčný plán na roky 2015 - 2016

Akčný plán pre oblasť PO 01 Hospodárska oblasť			
Opatrenie, aktivita	Termín (rok)	Zodpovedný	Financovanie
Opatrenie 1.1 Zlepšenie obecnej infraštruktúry			
Projekt 1.1.1 Opravy miestnych komunikácií a chodníkov	2016-2018	Obec	PRV

Zdroj: vlastné spracovanie

Akčný plán pre prioritnú oblasť PO 01 Sociálna oblasť 2015-2016

Formulár č. R 6 – Akčný plán na roky 2015 - 2016

Akčný plán pre oblasť PO 02 Sociálna oblasť			
Opatrenie, aktivita	Termín (rok)	Zodpovedný	Financovanie
Opatrenie 2.4 Rekonštrukcia a modernizácia obecných budov			
Projekt 2.4.3 Rekonštrukcia objektu domu smútku	2016	Obec	PRV

Zdroj: vlastné spracovanie

Akčný plán pre prioritnú oblasť PO 01 Environmentálna oblasť 2015-2016

Formulár č. R 6 – Akčný plán na roky 2015 - 2016

Akčný plán pre oblasť PO 03 Environmentálna oblasť			
Opatrenie, aktivita	Termín (rok)	Zodpovedný	Financovanie
**bez projektu s termínom realizácie 2015/2016			

Zdroj: vlastné spracovanie



8 Finančná časť

Finančná časť obsahuje finančné zabezpečenie jednotlivých opatrení a aktivít, inštitucionálnu a organizačnú stránku realizácie programu rozvoja obce.

Táto časť obsahuje:

- indikatívny finančný plán na celú realizáciu PHSR,
- model viaczdrojového financovania jednotlivých opatrení, aktivít (projektov) za účasti sociálno-ekonomických partnerov v území v prepojení na programový rozpočet obce,
- hodnotiacu tabuľku pre výber projektov.

Postupovalo sa podľa metodiky, a to nasledovne:

- Riadiaci tím zabezpečil spracovanie finančnej časti vo forme Finančného rámca pre realizáciu PHSR (Formulár č. F 6 - Finančný rámec pre realizáciu PHSR) a indikatívny finančný plán PHSR (Formulár č. F 5 - Indikatívny rozpočet – sumarizácia),
- Externý konzultant vypracoval návrhy hodnotiacich tabuliek podľa troch oblastí, (Formulár č. F 2 – Hodnotiaca tabuľka pre výber projektov),
- Návrh finančnej časti sa prerokoval v pracovnej skupine a s partnermi,
- Schválený indikatívny rozpočet sa zapracuje do programového rozpočtu samosprávy a ďalších záväzných dokumentov,
- Riadiaci tím zabezpečil rozpracovanie Indikatívneho finančného plánu do akčných plánov.

8.1 Indikatívny finančný plán na celú realizáciu PHSR

Zdroje financovania realizácie PHSR je možné rozčleniť na dve základné kategórie:

Riadne zdroje finančného zabezpečenia

Verejné zdroje:

- štátny rozpočet,



- štátne účelové fondy (Environmentálny fond, Štátny fond rozvoja bývania, Recyklačný fond),
- rozpočet vyšších územných celkov (VÚC Nitra),
- rozpočet obce.

Iné zdroje

- prostriedky fyzických osôb,
- prostriedky právnických osôb,
- úvery,
- príspevky medzinárodných organizácií,
- iné prostriedky.

Doplnkové zdroje finančného zabezpečenia

- finančné prostriedky z Európskej únie (programovacie obdobie 2014-2020).

8.2 Model viaczdrojového financovania jednotlivých projektov

Financovanie jednotlivých projektov bude viaczdrojové, pričom závisieť od aktuálnej finančnej situácie obce a aktuálnych potrieb. Financovanie sa opierať o zdroje obce, štátu, EÚ, VÚC a súkromné zdroje. Vyčíslenie jednotlivých zámerov bolo stanovené kvalifikovaných odhadom, prieskumom a taktiež sa vychádzalo z existujúcich výkazov výmer/rozpočtov projektantov. Finálne podoby budú súčasťou ŽoNFP a budú vychádzať najmä z procesu verejného obstarávania.

Formulár č. F 3 - Model viaczdrojového financovania – intervenčná matica

Viaczdrojové financovanie							
Projekt	Celkové náklady (EUR)	Verejné zdroje v EUR					Súkromné zdroje
		EÚ	Štát	VÚC	Obec	Spolu (vrátane súkr. zdrojov)	



Program hospodárskeho a sociálneho rozvoja obce Hronské Kosihy na roky 2014-2020

1.1.1	80 000	64 000	16 000	0	0	80 000	0
2.1.1	6 000	0	0	4 000	2 000	6 000	0
2.1.2	60 000	48 000	12 000	0	0	60 000	0
2.2.1	75 000	60 000	15 000	0	0	75 000	0
2.3.1	309 862	0	0	0	309 862	309 862	0
2.4.1	300 000	240 000	60 000	0	0	300 000	0
2.4.2	130 000	104 000	19 500	0	6 500	130 000	0
2.4.3	120 000	96 000	24 000	0	0	120 000	0
3.1.1	900 000	0	855 000	0	45 000	900 000	0
3.1.2	120 000	0	114 000	0	6 000	120 000	0
3.2.1	20 000	0	14 000	0	6 000	20 000	0
Spolu	2 420 862	612 000	1 129 500	4 000	675 362	2 420 862	0

Zdroj: vlastné spracovanie

Formulár č. F 5 – Indikatívny rozpočet - sumarizácia

Prioritná oblasť	Rok										
	2014	2015	2016	2017	2018	2019	2020	2021	2022	2023	Spolu v €
Hospodárska	0	0	30 000	25 000	25 000	0	0	0	0	0	80 000
Sociálna	0	0	120 000	1 101 362	76 500	1 500	1 500	0	0	0	1 300 862
Environmentálna	0	0	0	120 000	300 000	320 000	300 000	0	0	0	1 040 000

Zdroj: vlastné spracovanie

8.3 Systém hodnotenia a zaraďovania projektov do financovania

Pri schvaľovaní financovania jednotlivých projektov je nutné prihliadať na ich dôležitosť a význam vo vzťahu k rozvoju obce.

Najvyššiu prioritu majú projekty, ktoré vyplývajú priamo z legislatívy (SR, EÚ) a projekty riešiace havarijnú alebo mimoriadnu situáciu. Do kategórie s vysokou prioritou sú zaradené projekty s oporou vo VZN obce, projekty MAS a projekty s vydaným právoplatným stavebným povolením a ukončeným procesom verejného obstarávania.

Strednú prioritu majú projekty, ktoré majú možnosť uchádzať sa o cudzie a doplnkové zdroje financovania (majú oporu v programovej štruktúre operačných programov a prioritných osí



EŠIF). Do kategórie 4 a 5 spadajú projekty nachádzajúce sa vo fáze úvah (bez stavebného povolenia či ukončeného procesu VO).

Formulár F2 - Hodnotiaca tabuľka pre výber projektov (upravený pre potreby obce)

Kategória	Úroveň dôležitosti	Hodnotiace kritérium - Opis podmienok pre zaradenie do priority	Projekt
1	Najvyššia	a) Projekty vyplývajúce zo zákona a/alebo legislatívy EÚ b) Projekty riešiace havarijnú alebo mimoriadnu situáciu c) projekty osobitného zreteľa Splnená jedna z podmienok	2.4.1, 2.4.2, 3.1.1, 3.2.1, 2.4.3
2	Vysoká	a) Projekty vyplývajúce a podporené v rámci VZN obce b) Projekty s právoplatným stavebným povolením a ukončeným VO c) Projekty MAS Splnená jedna z podmienok	2.3.1, 2.3.1
3	Stredná	Projekty, ktoré majú možnosť uchádzať sa o cudzie a doplnkové zdroje financovania	3.1.2, 1.1.1, 2.2.1, 2.1.2
4	Nízka	a) Projekty definované ako zámery / v štádiu úvah.	
5	Najnižšia	Ostatné	2.1.1

Zdroj: vlastné spracovanie



Záverečná časť

Formulár č. Z 1 - Schválenie PHSR

Schválenie PHSR	
Dokument	<ul style="list-style-type: none">- Program hospodárskeho a sociálneho rozvoja obce Hronské Kosihy na roky 2014 – 2020- Program hospodárskeho a sociálneho rozvoja obce je strednodobý rozvojový dokument, ktorý je vypracovaný v súlade s cieľmi a prioritami ustanovenými v národnej stratégii a zohľadňuje ciele a priority ustanovené v programe hospodárskeho rozvoja a sociálneho rozvoja vyššieho územného celku, na území ktorého sa obec nachádza, a je vypracovaný podľa záväznej časti územnoplánovacej dokumentácie obce.- Dokument je štruktúrovaný podľa Metodiky na vypracovanie Programu hospodárskeho a sociálneho rozvoja obce/obcí/VÚC (v zmysle novely Zákona NR SR č. 539/2008 Z. z. o podpore regionálneho rozvoja schválenej vládou SR 18. júna 2014).
Spracovanie	<ul style="list-style-type: none">- Spracovanie: spracovanie PHSR vykonala obec v partnerstve s poradenskou spoločnosťou, ktorá bude koordinovať proces tvorby PHSR a zabezpečovať dodržiavanie metodických postupov- Autorský kolektív: Ing. Ondrej Hanušovský, Ing. Tomáš Galbavý- Obdobie spracovania: január 2015 – december 2015- Riadiaci tím: Jozef Seneši, Ing. Ondrej Hanušovský, Ing. Tomáš Galbavý- Pracovná skupina: Vladimír Zboroň, Ing. Rastislav Seneši, Iveta Števková
Prerokovanie	<ul style="list-style-type: none">- Prerokovanie v obecnom zastupiteľstve- Verejné pripomienkovanie: 23.12.2015 – 11.01.2016
Schválenie	<ul style="list-style-type: none">- Návrh na uznesenie zastupiteľstva