



## PROGRAM HOSPODÁRSKEHO ROZVOJA A SOCIÁLNEHO ROZVOJA OBCE JABLOŇOVCE

### PROGRAMOVACIE OBDOBIE 2015 - 2024

#### Formulár č. Ú 1 - Hlavička dokumentu PHSR

Názov:	Program hospodárskeho rozvoja a sociálneho rozvoja obce Jabloňovce 2015 - 2024
Územné vymedzenie :	Nitriansky kraj, okres Levice, obec Jabloňovce – ŠÚJ 502383
Územný plán obce schválený:	áno
Dátum schválenia PHSR:	
Dátum platnosti:	2015 - 2024
Verzia	1.0.
Publikovaný verejne:	

Zdroj: vlastné spracovanie



<b>Základné údaje</b>	
Kraj:	Nitriansky kraj
Okres:	Levice
Región:	Hont
Poloha:	48°19'01"S 18°47'21"V
Nadmorská výška:	283 m n. m.
Rozloha:	34,69 km <sup>2</sup> (3 469 ha)
Počet obyvateľov:	200 (31.12.2013)
Hustota obyvateľstva:	5,77 obyv./km <sup>2</sup>
<b>Nacionále</b>	
PSČ	935 06
ŠÚJ	502383
EČV	LV
Tel. predvoľba	+421-36
<b>Oficiálne adresy</b>	
Adresa:	Obecný úrad Jablonoŕovce
	Jablonoŕovce 73
	935 06 Jablonoŕovce
Web:	www.jablonovce.estranky.sk
E-mail:	obecjablonovce@zmail.sk obecjablonovce@gmail.com
Telefón:	036 / 634 81 21
Fax:	036 / 634 81 21

## OBSAH

1 ÚVOD .....	4
<b>ANALYTICKÁ ČASŤ PROGRAMU HOSPODÁRSKEHO A SOCIÁLNEHO ROZVOJA OBCE JABLOŇOVCE .....</b>	<b>13</b>
2 ZÁKLADNÁ CHARAKTERISTIKA OBCE.....	14
2.1. HISTÓRIA OBCE.....	14
2.2. PRÍRODNÉ POMERY .....	15
2.3. TECHNICKÁ INFRAŠTRUKTÚRA .....	22
2.4. DOPRAVA.....	27
2.5. ŽIVOTNÉ PROSTREDIE .....	24
2.6. OBYVATEĽSTVO.....	28
2.7. VZDELANIE A ZAMESTNANOSŤ .....	37
2.8. BÝVANIE .....	39
2.9. PODNIKATEĽSKÉ SUBJEKTY A INŠTITÚCIE .....	41
2.10. ŠKOLSTVO A VZDELANIE .....	42
2.11. SOCIÁLNA SFÉRA .....	43
2.12. ZDRAVOTNÍCTVO .....	45
2.13. ŠPORT .....	46
2.14. KULTÚRA .....	47
2.15. UBYTOVACIE ZARIADENIA.....	48
2.16. STRAVOVACIE A REŠTURAČNÉ SLUŽBY .....	49
2.17. CESTOVNÝ RUCH .....	49
2.18. REKAPITULÁCIA ROZPOČTU OBCE ZA ROKY 2009 – 2014 .....	49
2.19. SAMOSPRÁVA .....	49
2.21. IDENTIFIKÁCIA HLAVNÝCH VONKAJŠÍCH FAKTOROV ROZVOJA ÚZEMIA A ANALÝZA VPLYVU VONKAJŠIEHO PROSTREDIA NA VÝVOJ SITUÁCIE V ÚZEMÍ.....	50
2.21. EX-POST HODNOTENIE PREDCHÁDZAJÚCEHO PHSR .....	51
3 SWOT ANALÝZY .....	51
3.1 HOSPODÁRSTVO A VEDECKO-TECHNICKÝ ROZVOJ .....	53
3.2 DOPRAVA A KOMUNIKÁCIE .....	54
3.3 TECHNICKÁ INFRAŠTRUKTÚRA .....	55
3.4 ODPADOVÉ HOSPODÁRSTVO .....	56
3.5 ŽIVOTNÉ PROSTREDIE .....	57
3.6 SOCIÁLNA OBLASŤ A ZDRAVOTNÍCTVO.....	58
3.7 ŠKOLSTVO A ŠPORT .....	59
3.8 KULTÚRA.....	59
3.9 PROPAGÁCIA A CESTOVNÝ RUCH.....	60
3.10 ADMINISTRATÍVA A BEZPEČNOSŤ .....	61
3.11 INFORMATIZÁCIA OBCE .....	62
3.12 PROBLÉMOVÁ ANALÝZA – HLAVNÉ ODVETVOVÉ DISPARITY A VYMEDZENIE CIEĽOVÝCH SKUPÍN SO SÚSTREDENOU PODPOROU OBCE JABLOŇOVCE. ....	63



<b>STRATEGICKÁ ČASŤ PROGRAMU HOSPODÁRSKEHO A SOCIÁLNEHO ROZVOJA JABLOŇOVCE .....</b>	<b>70</b>
4 VÍZIA A POSLANIE OBCE JABLOŇOVCE.....	70
5 FORMULÁCIA A NÁVRH STRATÉGIE.....	73
<b>PROGRAMOVÁ ČASŤ PROGRAMU HOSPODÁRSKEHO A SOCIÁLNEHO ROZVOJA JABLOŇOVCE.....</b>	<b>80</b>
5.1 PROGRAM 1. HOSPODÁRSTVO A VEDECKO-TECHNICKÝ ROZVOJ .....	81
5.2 PROGRAM 2. DOPRAVA A KOMUNIKÁCIE .....	81
5.3 PROGRAM 3. TECHNICKÁ INFRAŠTRUKTÚRA .....	82
5.4 PROGRAM 4. ODPADOVÉ HOSPODÁRSTVO .....	83
5.5 PROGRAM 5. ŽIVOTNÉ PROSTREDIE .....	83
5.6 PROGRAM 6. SOCIÁLNE SLUŽBY A ZDRAVOTNÍCTVO .....	84
5.7 PROGRAM 7. VZDELÁVANIE A ŠPORT .....	85
5.8 PROGRAM 8. KULTÚRA .....	85
5.9 PROGRAM 9. PROPAGÁCIA A CESTOVNÝ RUCH .....	86
5.10 PROGRAM 10. ADMINISTRATÍVA A BEZPEČNOSŤ .....	87
5.11 PROGRAM 11. INFORMATIZÁCIA OBCE .....	87
6 MERATEĽNÉ INDIKÁTORY .....	88
6.1 PROGRAM 1. HOSPODÁRSTVO A VEDECKO-TECHNICKÝ ROZVOJ .....	88
6.2 PROGRAM 2. DOPRAVA A KOMUNIKÁCIE .....	89
6.3 PROGRAM 3. TECHNICKÁ INFRAŠTRUKTÚRA .....	89
6.4 PROGRAM 4. ODPADOVÉ HOSPODÁRSTVO .....	90
6.5 PROGRAM 5. ŽIVOTNÉ PROSTREDIE .....	90
6.6 PROGRAM 6. SOCIÁLNE SLUŽBY A ZDRAVOTNÍCTVO .....	91
6.7 PROGRAM 7. VZDELÁVANIE A ŠPORT .....	92
6.8 PROGRAM 8. KULTÚRA .....	93
6.9 PROGRAM 9. PROPAGÁCIA A CESTOVNÝ RUCH .....	93
6.10 PROGRAM 10. ADMINISTRATÍVA A BEZPEČNOSŤ .....	94
<b>REALIZAČNÁ ČASŤ PROGRAMU HOSPODÁRSKEHO A SOCIÁLNEHO ROZVOJA JABLOŇOVCE .....</b>	<b>96</b>
7 INŠTITUCIONÁLNE A ORGANIZAČNÉ ZABEZPEČENIE REALIZÁCIE PHSR OBCE JABLOŇOVCE .....	97
7.1 SYSTÉM MONITOROVANIA A HODNOTENIA PLNENIA PHSR .....	98
7.2 KOMUNIKAČNÝ PLÁN .....	100
8 AKČNÝ PLÁN .....	101
8.1 PROGRAM 1. HOSPODÁRSTVO A VEDECKO-TECHNICKÝ ROZVOJ .....	101
8.2 PROGRAM 2. DOPRAVA A KOMUNIKÁCIE .....	103
8.3 PROGRAM 3. TECHNICKÁ INFRAŠTRUKTÚRA .....	104
8.4 PROGRAM 4. ODPADOVÉ HOSPODÁRSTVO .....	105
8.5 PROGRAM 5. ŽIVOTNÉ PROSTREDIE .....	107
8.6 PROGRAM 6. SOCIÁLNE SLUŽBY A ZDRAVOTNÍCTVO .....	108
8.7 PROGRAM 7. VZDELÁVANIE A ŠPORT .....	110
8.8 PROGRAM 8. KULTÚRA .....	110
8.9 PROGRAM 9. PROPAGÁCIA A CESTOVNÝ RUCH .....	112
8.10 PROGRAM 10. ADMINISTRATÍVA A BEZPEČNOSŤ .....	113
8.11 PROGRAM 11. INFORMATIZÁCIA OBCE .....	114
<b>FINANČNÁ ČASŤ PROGRAMU HOSPODÁRSKEHO A SOCIÁLNEHO ROZVOJA JABLOŇOVCE .....</b>	<b>116</b>
9 FINANČNÝ PLÁN PROGRAMU .....	117
9.1 PROGRAM 1. HOSPODÁRSTVO A VEDECKO-TECHNICKÝ ROZVOJ .....	117
9.2 PROGRAM 2. DOPRAVA A KOMUNIKÁCIE .....	119
9.3 PROGRAM 3. TECHNICKÁ INFRAŠTRUKTÚRA .....	120
9.4 PROGRAM 4. ODPADOVÉ HOSPODÁRSTVO .....	121
9.5 PROGRAM 5. ŽIVOTNÉ PROSTREDIE .....	123
9.6 PROGRAM 6. SOCIÁLNE SLUŽBY A ZDRAVOTNÍCTVO .....	125
9.7 PROGRAM 7. VZDELÁVANIE A ŠPORT .....	126
9.8 PROGRAM 8. KULTÚRA .....	127
9.9 PROGRAM 9. PROPAGÁCIA A CESTOVNÝ RUCH .....	128
9.10 PROGRAM 10. ADMINISTRATÍVA A BEZPEČNOSŤ .....	129
9.11 PROGRAM 11. INFORMATIZÁCIA OBCE .....	130
10 ZÁVER.....	136
11 POUŽITÁ LITERATÚRA .....	137



## 1 ÚVOD

Dokument „ Program hospodárskeho rozvoja a sociálneho rozvoja obce Jablonoŕovce s výhl'adom do roku 2024 (PHSR) je strednodobý strategický dokument, ktorý na základe analýzy hospodárskeho a sociálneho rozvoja obce stanovuje jeho strategické ciele a priority rozvoja. Je prostriedkom na naplňovanie vízie ďalšieho smerovania rozvoja obce. Programom hospodárskeho a sociálneho rozvoja obce Jablonoŕovce sa uskutočňuje podpora rozvoja na úrovni miestnej samosprávy s dôrazom na sociálnu, ekonomickú a kultúrnu sféru. Je to program cielených opatrení, navrhnutý pre oživenie sociálneho, ekonomického a kultúrneho rozvoja obce Jablonoŕovce, ktorý na základe výsledkov ročného hodnotenia bude priebežne aktualizovaný a doplňovaný.

### Formulár č. Ú 2 - Zámer spracovania PHSR

Zámer spracovania PHSR	
Názov dokumentu	- Program hospodárskeho a sociálneho rozvoja obce Jablonoŕovce na roky 2015 - 2024
Forma spracovania	- pracovníkmi samosprávy, - s pomocou externých odborníkov (spolupráca),
Riadenie procesu spracovania	- pracovné skupiny boli zložené z vedenia obce, zamestnancov OcÚ, poslancov OZ a komisií: - komisie sociálnej, finančnej a správy obecného majetku, predseda komisie kultúry, vzdelávania, športu a mládeže, životného prostredia, výstavby a územného plánovania, komisie na ochranu verejného poriadku, - spracovania PHSR sa zúčastnili aj RO a PO organizácie v zriaďovateľskej pôsobnosti obce, - súčasťou prieskumu boli aj mimovládne organizácie a podnikateľské subjekty v obci, - zapojenie verejnosti a komunikácia s verejnosťou: zapojenie prostredníctvom dotazníkového prieskumu, informovanie prebiehalo formou www stránky, prostredníctvom zasadnutí OZ.
Obdobie spracovania	- PHSR bol spracovaný v priebehu roka 2015 - harmonogram spracovania je uvedený v nasledujúcej tabuľke.
Financovanie spracovania	- náklady na vlastné spracovanie boli financované z rozpočtu obce KZ 41.

Zdroj: Weisová, Bernátová: Strategické plánovanie samosprávy, Municipalia 2012

### Formulár č. Ú 3 - Harmonogram spracovania PHSR

Harmonogram spracovania PHSR												
Termín	I	II	III	IV	V	VI	VII	VIII	IX	X	XI	XII
Úvod												
Analytická časť												
Strategická časť												
Programová časť												
Realizačná časť												
Finančná časť												
Záver												

Zdroj: Weisová, Bernátová: Strategické plánovanie samosprávy, Municipalia 2012

Bol spracovaný na základe zákona Národnej rady SR č. 539/2008 Z. z. o podpore regionálneho rozvoja v znení zákona 309/2014 Z.z., ktorý definuje Program hospodárskeho a sociálneho rozvoja obce ako strednodobý programový dokument, obsahujúci analýzu hospodárskeho a sociálneho rozvoja obce, hlavné smery jej vývoja, ustanovenie cieľov, prvoradých potrieb a úloh vo všetkých oblastiach života obce. Súčasťou programu je aj návrh jeho administratívneho a finančného zabezpečenia. Zákon stanovuje aj úlohy, týkajúce sa vypracovávania, schvaľovania, zabezpečenia plnenia a pravidelného vyhodnocovania predmetného programového dokumentu. Pri spracovaní programu boli rešpektované zásady regionálnej politiky vlády Slovenskej republiky a princípy regionálnej politiky Európskej únie zakotvené najmä v nariadení Rady (ES) č. 1266/1999 (nariadenie o štrukturálnych fondoch).

### Formulár č. Ú 7 - Použité participatívne metódy

Metóda	Informovanie verejnosti	Získavanie názorov verejnosti	Zohľadnenie názorov verejnosti
Tlačené materiály			



Verejné informačné tabule	áno		
Informačné formuláre, tabuľky údajov,	áno		
Internetové stránky	áno		
<b>Využitie existujúcich médií</b>			
Zverejňovanie informácií v miestnej tlači	áno	áno	
<b>Stretnutia</b>			
Stretnutia s kľúčovými ľuďmi/skupinami	áno	áno	áno
Návšteva v dotknutom území	áno	áno	áno
Verejné vypočutie	áno	áno	áno
Využitie miestnych ľudí na získavanie názorov	áno	áno	áno
<b>Rozhovory a prieskumy</b>			
Dotazník pre záujmové skupiny	áno	áno	
Dotazník pre širokú verejnosť	áno	áno	
<b>Poradné skupiny</b>			
Miestne poradné skupiny	áno	áno	áno
<b>Riešenie problémov</b>			
Rokovanie bez prítomnosti moderátora/facilitátora	áno	áno	áno

Zdroj: vlastné spracovanie

Program sociálneho, ekonomického a kultúrneho rozvoja obce Jablonoŕovce je súčasťou sústavy základných dokumentov podpory regionálneho rozvoja v Slovenskej republike. Táto sústava je členená na strategické a programové dokumenty vypracovávané na úrovni štátu, sektorov, samosprávnych krajov, regiónov a obcí a programové dokumenty Európskej únie (pre využitie zdrojov štrukturálnych fondov).

## Východiskové podklady

Podpora regionálneho rozvoja sa uskutočňuje v súlade s programovaním na základe:

### Miestnej úrovni

- **Program hospodárskeho a sociálneho rozvoja obce**, ktorý je strednodobý programový dokument spracovaný na úrovni obce.
- Program odpadového hospodárstva,
- **Viacročný rozpočet**

### Národnej úrovni

- **Partnerská dohoda** určuje stratégiu, priority a podmienky SR na využívanie fondov EÚ tak, aby sa dosiahli priority stratégie Európa 2020. Ide teda o základný národný dokument, ktorý zastrešuje všetky operačné programy SR pre nové programové obdobie. Neformálne vyjednávania k príprave Partnerskej dohody a operačným programom Slovenskej republiky na roky 2014-2020 sa začali 25. januára 2013 stretnutím so zástupcami Európskej komisie. Následne sa uskutočnili aj ďalšie neformálne kolá rokovaní, o ktorých bližšie informácie je možné získať na stránkach Úradu vlády ako Centrálného koordinačného orgánu pre fondy EÚ v podmienkach SR.
- **Pozičný dokument Európskej komisie k Partnerskej dohode a programom SR na roky 2014 - 2020** - pozičný dokument identifikuje z pohľadu Európskej komisie hlavné rozvojové potreby s možnosťou financovania opatrení v rámci fondov Spoločného strategického rámca EÚ v podmienkach SR. Zároveň tento dokument predstavuje základ pre negociácie s Európskou komisiou k Partnerskej dohode a operačným programom SR na roky 2014-2020.
- **Stratégia financovania Európskych štrukturálnych a investičných fondov pre programové obdobie 2014 - 2020**
- **Integrovaný regionálny operačný program „IROP“** - predstavuje programový dokument SR pre programové obdobie 2014 – 2020, ktorého globálnym cieľom je: prispieť k zlepšeniu kvality života a zabezpečiť udržateľné poskytovanie verejných služieb s dopadom na vyvážený a udržateľný územný rozvoj, hospodársku, územnú a sociálnu súdržnosť regiónov, miest a obcí.
- Sektorový operačný program, ktorý je strednodobý dokument vypracovaný pre vopred určené sektory.
- Program hospodárskeho rozvoja a sociálneho rozvoja samosprávneho kraja (PHSR NRSK), ktorý je strednodobý programový dokument, je v súlade s cieľmi a prvoradými potrebami ustanovenými v národnom pláne a s podkladom na vypracovanie príslušného regionálneho operačného programu. Jeho vypracovanie zabezpečuje samosprávny kraj.
- Koncepcia územného rozvoja Slovenska 2001, aktualizácia 2010,
- Národný program reforiem, máj 2012,
- Návrh základných princípov na prípravu Partnerskej dohody Slovenskej republiky na programové obdobie 2014 – 2020,
- Stratégia rozvoja dopravy SR do roku 2020, 2010,
- Program odpadového hospodárstva na roky 2011 - 2015,
- Stratégia Slovenskej republiky pre integráciu Rómov do roku 2020
- Revidovaný národný akčný plán Dekády začleňovania rómskej populácie 2005 - 2015 na roky 2011 – 2015
- 2. etapa Programu podpory zdravia znevýhodnených komunít na Slovensku na roky 2009 – 2015
- Koncepcia výchovy a vzdelávania rómskych detí a žiakov vrátane rozvoja stredoškolského a vysokoškolského vzdelávania



### Nadnárodnej úrovni

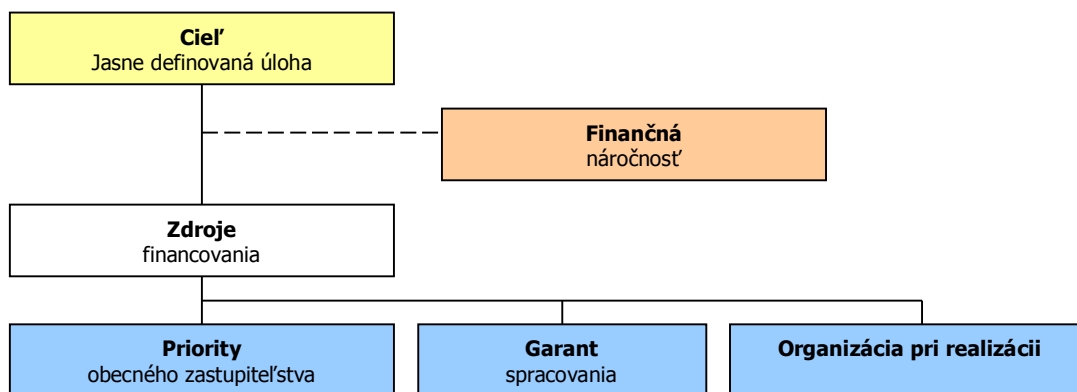
Programové dokumenty Európskej únie pre využitie štrukturálnych fondov tvoria:

- Stratégia EÚ 2020 - cieľ: konkurencieschopnosť, zamestnanosť a hospodársky rast
- Spoločný strategický rámec EK, marec 2012,
- Nariadenia EK (Všeobecné nariadenie, nariadenie k fondom),
- CENTROPE – Správa o regionálnom rozvoji, 2012,
- CENTROPE – Nástroj na hodnotenie potrieb infraštruktúry – podpora konkurencieschopného regionálneho rozvoja (INAT),
- CENTROPE – Stratégia ľudského kapitálu,
- CENTROPE – Stratégia v oblasti vedomostného regiónu,
- CENTROPE – Stratégia v oblasti priestorovej integrácie a Akčný plán 2013+,
- CENTROPE – Stratégia v oblasti kultúry a cestovného ruchu 2013+,
- Národný (regionálny) rozvojový plán (RDP – Regional Development Plan), ktorý je hlavným dokumentom pre vyjednanie podpory zo Štrukturálnych fondov Európskej únie.
- Rámec podpory spoločenstva (CSF – Community Support Framework), ktorý bude vytvorený na základe Národného rozvojového plánu v spolupráci s Európskou komisiou, je hlavným dokumentom vymedzujúcim poskytnutie podpory zo štrukturálnych fondov Európskej únie.
- Sektorové operačné programy (SOP – Sectoral Operation Programme), ako taktické dokumenty vytvorené na úrovni ministerstiev, ktoré rozpracovávajú problémové celky stratégií majúci plošný (celošťátny) charakter, pre ktoré bude žiadané spolufinancovanie zo zdrojov Európskej únie.
- Regionálne operačné programy (ROP – Regional Operation Programme), ako taktické dokumenty, ktoré budú spracované na úrovni regiónov NUTS II a rozpracovávajú tie problémové celky stratégií, pre ktoré bude žiadané spolufinancovanie zo zdrojov Európskej únie.
- Strategické usmernenia Spoločenstva (SUS) – ROP odráža 1 usmernenie SUS t.j. „urobiť Európu a jej regióny atraktívnejším priestorom pre investície a prácu“, a súčasne 3 usmernenie SUS t.j. „vytvorenie väčšieho množstva a kvalitnejších pracovných miest“

Jednotlivé strategické dokumenty sú vypracovávané vo vzájomnej nadväznosti a postupnosti.

### Implementácia

Implementácia Programu hospodárskeho a sociálneho rozvoja obce Jablonožovce je zložitý a náročný proces. Za jeho realizáciu so zabezpečením všetkých väzieb na strategické a programové dokumenty SR a EÚ budú zodpovední predstavitelia samosprávy obce Jablonožovce. Návrh spôsobu implementácie bude treba dopĺňať v súlade s organizačnou štruktúrou samosprávneho úradu, jeho kompetenciami v nadväznosti na vývoj v oblasti legislatívy, predovšetkým v oblasti nakladania s finančnými prostriedkami. Pri posudzovaní jednotlivých Projektov sme použili procesnú analýzu, ktorej hlavným cieľom bolo analyzovať proces premeny vstupov pomocou použitia súboru finančných, ľudských a technologických zdrojov.



### Finančné zabezpečenie

V zmysle zákona č. 539/2008 Z. z. o podpore regionálneho rozvoja v znení zákona 309/2014 Z.z., sa financovanie regionálneho rozvoja realizuje na troch úrovniach: Na mikroregionálnej úrovni je možné rozvojové aktivity financovať jedine združovaním zdrojov nižšej úrovne, čiže obcí. Samosprávy nemajú spoločný zdroj financovania. V súčasnej situácii je možné rozvojové aktivity financovať buď z rozpočtov jednotlivých obcí v prípade individuálnych Projektov alebo združením financií viacerých obcí v prípade spoločných Projektov. V prípade financovania Projektov majúci význam v kontexte priorit celého kraja zohráva významnú úlohu Nitriansky samosprávny kraj a financovanie inštitúcií v jeho zriaďovateľskej kompetencii. Ďalšími doplnkovými zdrojmi, ktoré možno definovať na úrovni

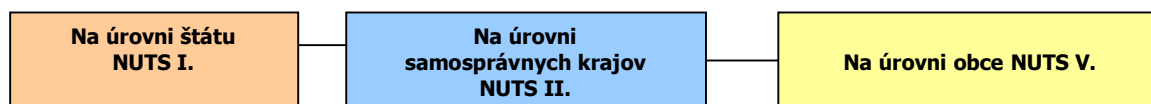


jednotlivých aktivít sú predovšetkým štrukturálne fondy EÚ. Ich využitie v rámci jednotlivých aktivít je možné stanoviť len indikatívne bez určenia výšky požadovanej podpory s cieľom prispieť ku koordinácii realizácie rozvojových aktivít.

- Pri zostavovaní finančného plánu a zaistovaní finančnej podpory je potrebné zamerať sa na tie opatrenia, ktoré sú nedostatočne podporované zo štátneho rozpočtu, alebo nie sú podporované vôbec.
- Pri zabezpečovaní základných potrieb občanov postupuje samospráva podľa zákona číslo 369/1990 Z.z. O obecnom zriadení a v zmysle zákona č. 138/1991 Zb. O majetku obcí v znení neskorších predpisov.
- Na plnenie svojich úloh má obec okrem finančných prostriedkov poukázaných od štátu v rámci delimitácie k dispozícii nasledovné financie: príjmy z miestnych daní a poplatkov, zdroje Štrukturálnych fondov Európskej únie v rámci programovacieho obdobia 2014 - 2020.

#### *Zdroje a dokumenty*

V súlade so snahou Slovenskej republiky o znižovanie rozdielov na úrovni rozvoja jednotlivých regiónov boli východiskom pri príprave Programu hospodárskeho a sociálneho rozvoja obce Jabloňovce nasledovné strategické dokumenty:



#### *Podporné materiály*

Pri vypracovaní Programu hospodárskeho a sociálneho rozvoja obce Jabloňovce boli použité aj prognostické údaje vypracované Ministerstvom výstavby a regionálneho rozvoja SR. Hlavnou úlohou prognostických údajov je podporiť vypracovanie tohto programu a zabezpečiť tým zvýšenie efektívnosti procesov strategického plánovania a kvality tohto dokumentu. Toto zabezpečenie je dané prepojením Systému strednodobého výhľadu hospodárskeho a sociálneho vývoja a vecnej roviny strategického plánovania.

Obec Jabloňovce má nasledovné možnosti čerpania mimorozpočtových zdrojov na dosahovanie svojich cieľov a priorít v zmysle stanovených tematických cieľov stratégie Európa 2020 a prioritných oblastí Pozičného dokumentu:

**Partnerská dohoda** (ďalej len „PD“), ako obdoba súčasného Národného strategického referenčného rámca, obsahuje záväzky členského štátu, že pridelené alokácie pre politiku súdržnosti EÚ sa využijú na implementáciu stratégie Európa 2020. Partnerská dohoda obsahuje aj návrh operačných programov.

**Operačné programy** (ďalej len „OP“) sú hlavným riadiacim nástrojom pre využívanie fondov EÚ. Na zabezpečenie naplnenia cieľov stratégie Európa 2020 vypracovala EK tzv. „kondicionality“, t.j. podmienky, ktoré musia členské štáty splniť, jednak sú to podmienky ex ante, ktoré musia byť zavedené pred poskytnutím prostriedkov z fondov, ako aj podmienky ex post, podľa ktorých bude uvoľnenie dodatočných prostriedkov z fondov závisieť na výkonnosti a dosahovaní cieľov stratégie Európa 2020.

#### **Tematické ciele v súlade so stratégiou Európa 2020:**

- 1) posilnenie výskumu, technologického rozvoja a inovácií;
- 2) zlepšenie prístupu k informáciám a komunikačným technológiám a zlepšenie ich využívania a kvality;
- 3) zvýšenie konkurencieschopnosti malých a stredných podnikov a poľnohospodárskeho sektora (v prípade EPFRV) a sektora rybného hospodárstva a akvakultúry (v prípade EFNRH);
- 4) podpora prechodu na nízkouhlíkové hospodárstvo vo všetkých sektoroch;
- 5) podpora prispôsobovania sa zmenám klímy, predchádzania a riadenia rizík;
- 6) ochrana životného prostredia a presadzovanie efektívneho využívania zdrojov;
- 7) podpora udržateľnej dopravy a odstraňovanie prekážok v kľúčových sieťových infraštruktúrach;
- 8) podpora zamestnanosti a mobility pracovnej sily;
- 9) podpora sociálneho začlenenia a boj proti chudobe;
- 10) investovanie do vzdelania, zručností a celoživotného vzdelávania;





11) zvyšovanie inštitucionálnych kapacít a efektivity verejnej správy.

### Pozičný dokument definuje nasledujúce prioritné oblasti:

- podnikateľské prostredie priaznivé pre inovácie
- infraštruktúra pre hospodársky rast a zamestnanosť
- rozvoj ľudského kapitálu a zlepšenie účasti na trhu práce
- trvalo udržateľné a efektívne využívanie prírodných zdrojov
- moderná a profesionálna verejná správa

Priority stanovené v Pozičnom dokumente boli použité ako podklad pre prípravu najdôležitejších strategických dokumentov SR pre čerpanie fondov EÚ: Partnerskej dohody a operačných programov.

Štruktúra operačných programov

P.č.	Operačné programy	Riadiaci orgán	Sprostredkovateľský orgán pod riadiacim orgánom	Tematický cieľ / Investičná priorita	Fond EÚ
1	Výskum a inovácie (VaI)	MŠVVŠ SR	1a, 10	1b, 3	EFRR, ESF
2	Integrovaná infraštruktúra (II)	MDVRR SR	MH SR	2	KF, EFRR
3	Ľudské zdroje (LZ)	MPSVR SR	7a,b,c,d	9	EFRR, ESF
4	Kvalita životného prostredia (KŽP)	MŽP SR	8,9,10,	9a	KF, EFRR
5	Integrovaný ROP (IROP)	MPaRV SR	MZ SR	10	ESF, EFRR
6	Efektívna verejná správa (EVS)	MV SR	MŠVVŠ SR	4c	EFRR, ESF
7	Technická pomoc (TP)	ÚV SR	MDVRR SR	4,7e	EFRR
8	Rozvoj vidieka	MPaRV SR	MH SR	4,5,6,	EPFRV
9	Rybné hospodárstvo	MPaRV SR	MV SR	5b	EFNRH
10	Európska územná spolupráca	RO budú určené zo strany EK	MK SR	6c	EFRR
11	Interact, Urban	RO budú určené zo strany EK	VÚC	5,6,7,9,10	EFRR
				5,6,7,9,10,	

Priority operačných programov:

### Integrovaný regionálny operačný program

#### Prioritná os č. 1: Bezpečná a ekologická doprava v regiónoch

INVESTIČNÁ PRIORITA 1.1: Posilnenie regionálnej mobility prostredníctvom prepojenia sekundárnych a terciárnych uzlov s infraštruktúrou TEN-T  
INVESTIČNÁ PRIORITA 1.2: Rozvoj ekologicky priaznivých a nízkoúhlíkových dopravných systémov

Prioritná os č. 2: Ľahší prístup k efektívnym a kvalitnejším verejným službám

INVESTIČNÁ PRIORITA 2.1: Investovanie do sociálnej infraštruktúry, ktoré prispieva k národnému, regionálnemu a miestnemu rozvoju, a prechodu z inštitucionálnych služieb na komunitné

INVESTIČNÁ PRIORITA 2.2: Investovanie do vzdelávania, zručností a celoživotného vzdelávania prostredníctvom rozvoja infraštruktúry vzdelávania a odbornej prípravy

Prioritná os č.3: Konkurencieschopné a atraktívne regióny pre podnikanie a zamestnanosť

INVESTIČNÁ PRIORITA 3.1: Podpora fyzickej, ekonomickej a sociálnej regenerácie zanedbaných mestských a vidieckych komunít a území

INVESTIČNÁ PRIORITA 3.2: Ochrana, propagácia a rozvoj kultúrneho a prírodného dedičstva

Prioritná os č. 4: Bratislavský kraj

Prioritná os č. 5: Technická pomoc

IROP je realizovaný prostredníctvom integrovaných územných stratégií, ktoré na úrovni NUTS2 zadefinujú prioritné Projektové zámery v regióne. Cieľom je dosiahnutie čo najväčších synergických





efektov preinvestovaných finančných prostriedkov a predchádzanie negatívnym účinkom nekoordinovaného plánovania v ohraničenom území.

## **OP Kvalita životného prostredia**

### **PRIORITNÁ OS 1: UDRŽATEĽNÉ VYUŽÍVANIE PRÍRODNÝCH ZDROJOV PROSTREDNÍCTVOM ROZVOJA ENVIRONMENTÁLNEJ INFRAŠTRUKTÚRY**

INVESTIČNÁ PRIORITA 1: Riešenie významných potrieb investícií do sektora odpadu s cieľom splniť požiadavky environmentálneho acquis  
INVESTIČNÁ PRIORITA 2: riešenie významných potrieb investícií do sektora vodného hospodárstva s cieľom splniť požiadavky environmentálneho acquis  
INVESTIČNÁ PRIORITA 3: ochrana a obnova biologickej diverzity, ochrana pôdy a obnova a propagácia ekosystémových služieb vrátane Natura 2000 a zelených infraštruktúr  
INVESTIČNÁ PRIORITA 4: opatrenia na zlepšenie obecného prostredia, regeneráciu opustených priemyselných lokalít a zníženie znečistenia ovzdušia

### **PRIORITNÁ OS 2: ADAPTÁCIA NA NEPRIAZNIVÉ DÔSLEDKY ZMENY KLÍMY SO ZAMERANÍM NA OCHRANU PRED POVODŇAMI, RIADENIE A PREVENCIU SÚVISIACICH RIZÍK**

INVESTIČNÁ PRIORITA 1: Podpora vyhradených investícií na prispôbenie sa zmene klímy  
INVESTIČNÁ PRIORITA 2: Propagácia investícií nariadenie osobitných rizík, zabezpečenie odolnosti proti katastrofám a vyvíjanie systémov zvládania katastrof

### **PRIORITNÁ OS 3: ENERGETICKY EFEKTÍVNEJŠIE NÍZKOUHLÍKOVÉ HOSPODÁRSTVO**

INVESTIČNÁ PRIORITA 1: Podpora výroby a distribúcie energie z obnoviteľných zdrojov  
INVESTIČNÁ PRIORITA 2: Podpora energetickej efektívnosti a využitia energie z obnoviteľných zdrojov v podnikoch  
INVESTIČNÁ PRIORITA 3: Podpora energetickej efektívnosti a využitia energie z obnoviteľných zdrojov vo verejných infraštruktúrach, vrátane využitia vo verejných budovách a v sektore bývania  
INVESTIČNÁ PRIORITA 4: Vývoj a zavedenie inteligentných distribučných systémov s nízkymi a strednými úrovňami napätia  
INVESTIČNÁ PRIORITA 5: Podpora nízkouhlíkových stratégií pre všetky typy území, zvlášť mestských oblastí, vrátane podpory trvalo udržateľnej mestskej mobility a zmiernenie relevantných adaptačných opatrení  
INVESTIČNÁ PRIORITA 6: Podpora využitia vysokoúčinnnej kombinovanej výroby elektriny a tepla založenej na dopyte po využiteľnom teple

### **PRIORITNÁ OS 4: TECHNICKÁ POMOC**

## **OP Výskum a inovácie**

### **PRIORITNÁ OS 1: Výskum a vývoj pre potreby inovácií**

INVESTIČNÁ PRIORITA 1.1: Rozšírenie výskumnej a inovačnej infraštruktúry (výskum a inovácia) a kapacít na rozvoj excelentnosti v oblasti výskumu a inovácií a podpora kompetenčných centier, najmä európskeho záujmu  
INVESTIČNÁ PRIORITA 1.2: Podpora podnikateľských investícií do inovácií a výskumu, tvorba prepojenia a synergií medzi podnikmi vedeckovýskumnými centrami a vyšším vzdelávaním obzvlášť vo vývoji produktov a služieb, prenosi technológií, sociálnej inovácie a aplikácie verejných služieb, stimulácie dopytu, vytvárania sietí, klastrov a otvorenej inovácie prostredníctvom inteligentnej špecializácie, podpora technologického a aplikovaného výskumu, pilotných Projektov a aktivít skorého overovania výrobkov, vyspelých výrobných kapacít a prvovýroby v kľúčových technológiách a šírenie všestranne využiteľných technológií

### **PRIORITNÁ OS 2: Podnikateľské prostredie priaznivé pre inovácie**

INVESTIČNÁ PRIORITA 2.1: Podpora investovania do inovácií a výskumu, tvorba prepojenia a synergií medzi podnikmi vedeckovýskumnými centrami a vyšším vzdelávaním obzvlášť vo vývoji produktov a služieb, prenosi technológií, sociálnej inovácie a aplikácie verejných služieb, stimulácie dopytu, vytvárania sietí, klastrov) a otvorenej inovácie prostredníctvom inteligentnej špecializácie, podpora technologického a aplikovaného výskumu, pilotných Projektov a aktivít skorého overovania výrobkov, vyspelých výrobných kapacít a prvovýroby v kľúčových technológiách  
INVESTIČNÁ PRIORITA 2.2: Podpora podnikania, najmä prostredníctvom uľahčenia využívania nových nápadov v hospodárstve a podpora zakladania nových firiem vrátane podnikateľských inkubátorov  
INVESTIČNÁ PRIORITA 2.3: Vývoj a zavedenie nových obchodných modelov MSP, najmä v rámci internacionalizácie  
INVESTIČNÁ PRIORITA 2.4: Podpora tvorby a rozšírenia pokročilých kapacít pre rozvoj výrobkov a služieb  
INVESTIČNÁ PRIORITA 2.5: Podpora kapacity MSP a cieľom zapojenia do rastu a inovácií  
INVESTIČNÁ PRIORITA 2.6: Podpora výskumu, vývoja a osvojenia nízkouhlíkových technológií  
TECHNICKÁ POMOC

## **OP INTEGROVANÁ INFRAŠTRUKTÚRA A OP ĽUDSKÉ ZDROJE**

### **Program rozvoja vidieka**

Projektové opatrenia (realizácia bude zabezpečovaná cez individuálne Opatrenia žiadateľov):

- Prenos znalostí a informačné akcie (čl. 15)
- Poradenské služby (čl. 16)
- Investície do hmotného majetku (čl. 18)
- Obnova poľnohospodárskeho potenciálu – prevencia (čl. 19)
- Podpora mladých farmárov, malých fariem a podnikania (čl. 20)



- Základné služby a obnova dedín vo vidieckych oblastiach (čl. 21)
- Prevencia a odstraňovanie škôd v lesoch (čl. 25)
- Investície do nových lesných technológií (čl. 27)
- Spolupráca (čl. 36)
- LEADER (čl. 42-45)

#### NeProjektové opatrenia (realizácia bude zabezpečovaná cez národné Opatrenia):

- Platby pre oblasti s prírodnými alebo inými osobitnými obmedzeniami (LFA)
- Agroenvironmentálne operácie súvisiace s klímou
- Ekologické poľnohospodárstvo
- Platby za životné podmienky zvierat
- Platby Natura 2000

### OP Cezhraničná spolupráca SR-ČR

Prioritná os 1 – Využívanie inovačného potenciálu

INVESTIČNÁ PRIORITA 1.1 Investície do vzdelania, zručností a celoživotného vzdelávania prostredníctvom rozvoja infraštruktúry vzdelávania a celoživotného vzdelávania (10)

INVESTIČNÁ PRIORITA 1.2 Podpora podnikania a investícií do výskumu a vývoja, a rozvoja prepojení a synergie medzi podnikmi, centrami výskumu a vývoja a vyššieho vzdelávania (1b)

Prioritná os 2 – Dopravná dostupnosť

INVESTIČNÁ PRIORITA 2.1 Zlepšenie regionálnej mobility prostredníctvom napojenia na sekundárnych a terciárnych uzlov do TEN-T infraštruktúry (7b)

INVESTIČNÁ PRIORITA 2.2 Rozvoj ekologicky citlivých a nízko uhlíkových dopravných systémov vrátane riečnej a morskej dopravy, prístavov a multimodálnych prepojení (7c)

Prioritná os 3 – Kvalitné životné prostredie pre obyvateľov

INVESTIČNÁ PRIORITA 3.1 Ochrana, propagácia a rozvoj kultúrneho a prírodného dedičstva (6c)

INVESTIČNÁ PRIORITA 3.2 Ochrana a obnova biodiverzity, ochrana a obnova pôdy a propagácia služieb ekosystémov vrátane NATURA 2000 a zelenej infraštruktúry (6d)

Prioritná os 4 – Rozvoj miestnych iniciatív

INVESTIČNÁ PRIORITA 4.1 Zvyšovanie inštitucionálnych kapacít a efektívnej verejnej správy – Fond malých Projektov

Prioritná os 5 – Technická pomoc

### ŠVAJČIARSKY FINANČNÝ MECHANIZMUS

#### LIFE LONG PROGRAMME

#### DOTAČNÝ SYSTÉM MINISTERSTVA KULTÚRY SR 2012

#### DOTÁCIE MINISTERSTVA ŠKOLSTVA, VEDY, VÝSKUMU A ŠPORTU SR

#### DOTÁCIE MINISTERSTVA PRÁCE, SOCIÁLNYCH VECÍ A RODINY SR

#### DOTÁCIE MINISTERSTVA DOPRAVY, VÝSTAVBY A REGIONÁLNEHO ROZVOJA SR

#### EKO FOND

#### ENVIRONMENTÁLNY FOND

#### RECYKLAČNÝ FOND

#### WORLD MONUMENTS FUND (SVETOVÝ PAMIATKOVÝ FOND)

#### NADÁCIA SPP

#### NADÁCIA ORANGE

#### NADÁCIA EKOPOLIS

#### GREENWAYS

#### PRIESTORY

#### POHODA ZA MESTOM

#### ZELENÉ OÁZY

#### NADÁCIA PONTIS

#### GRANTOVÝ PROGRAM TESCO PRE ZDRAVŠIE MESTÁ



## Uplatnenie integrovaného prístupu

### rozmer - 1

Rôzne aspekty života obce – environmentálny, hospodársky, sociálny a kultúrny – sú vzájomne prepojené a úspech v rozvoji samosprávy možno dosiahnuť len prostredníctvom integrovaného prístupu. Opatrenia týkajúce sa fyzickej obnovy sa v PHSR skombinovali s opatreniami na podporu vzdelávania, hospodárskeho rozvoja, sociálneho začleňovania a ochrany životného prostredia. Predpokladom toho je rozvoj silných partnerstiev medzi miestnymi obyvateľmi, občianskou spoločnosťou, miestnym hospodárstvom a rôznymi úrovňami správy. Takýto prístup je osobitne dôležitý v súčasnosti vzhľadom na vážnosť problémov, pred ktorými momentálne samospráva stojí. Tieto problémy siahajú od konkrétnych demografických zmien cez dôsledky hospodárskej stagnácie v súvislosti s tvorbou pracovných miest a sociálnym pokrokom až po dôsledky zmeny klímy. Reakcia na tieto problémy bude mimoriadne dôležitá na dosiahnutie inteligentnej, udržateľnej a inkluzívnej spoločnosti, ktorá je cieľom stratégie Európa 2020.

### rozmer – 2

PHSR obce Jabloňovce integruje všetky dokumenty na miestnej úrovni ako aj ciele a priority národných strategických dokumentov a dokumentov EÚ. PHSR obce Jabloňovce 2015 – 2024 integruje a nadväzuje na predchádzajúce PHSR obce 2007 - 2016, viacročný rozpočet. PHSR obce vychádza a integruje strategické dokumenty na národnej úrovni ako Partnerská dohoda, ktorá určuje stratégiu, priority a podmienky SR na využívanie fondov EÚ tak, aby sa dosiahli priority stratégie Európa 2020, Pozičný dokument Európskej komisie k Partnerskej dohode a programom SR na roky 2014-2020, Stratégia financovania Európskych štrukturálnych a investičných fondov pre programové obdobie 2014 – 2020, Integrovaný regionálny operačný program „IROP“. Ďalej integruje a vychádza zo strategických dokumentov EÚ: Stratégia EÚ 2020 - cieľ: konkurencieschopnosť, zamestnanosť a hospodársky rast, Spoločný strategický rámec EK, marec 2012, Nariadenia EK (Všeobecné nariadenie, nariadenie k fondom), CENTROPE – Správa o regionálnom rozvoji, 2012, CENTROPE – Nástroj na hodnotenie potrieb infraštruktúry – podpora konkurencieschopného regionálneho rozvoja (INAT), CENTROPE – Stratégia ľudského kapitálu, CENTROPE – Stratégia v oblasti vedomostného regiónu, CENTROPE – Stratégia v oblasti priestorovej integrácie a Akčný plán 2013+.

### rozmer – 3

Integrovaný prístup bol uplatnený pri procese spracovania strategického dokumentu, kde boli zohľadnené predstavy, potreby a požiadavky jednotlivých zainteresovaných skupín ako sú obyvatelia, rozpočtové a príspevkové organizácie zriadené v rámci pôsobnosti obce, mimovládne organizácie, záujmové skupiny obyvateľov, podnikateľské subjekty, obec a jej jednotlivé orgány: poslanci OZ, starosta, komisie. Integrovaný prístup bol uplatnený v prípravnej fáze spracovania PHSR, prostredníctvom dotazníkového prieskumu pri jednotlivých skupinách. Následne bol integrovaný prístup uplatnený v rámci schvaľovacej fázy PHSR, kde bol návrh dokumentu zaslaný zainteresovaným skupinám na záverečnú úpravu, doplnenie a odsúhlasenie.

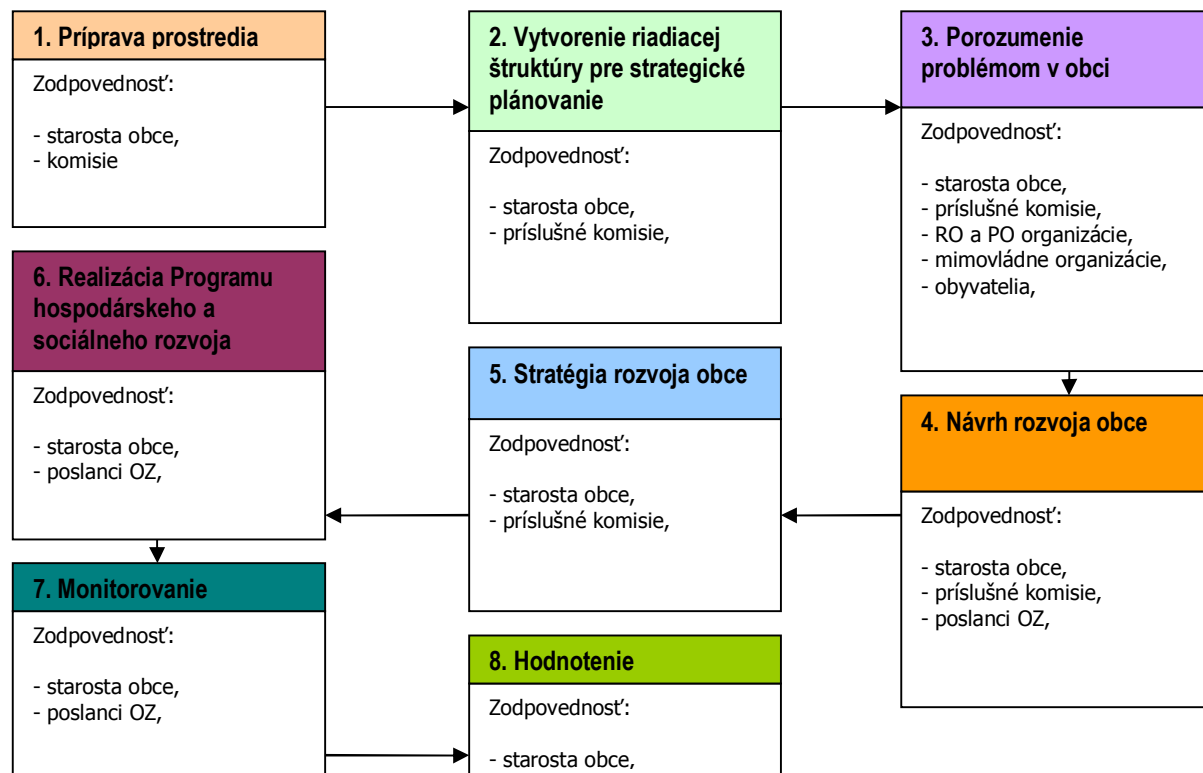
### rozmer – 4

Integrovaný prístup bol uplatnený v prípade finančného zabezpečenia jednotlivých priorít a cieľov. Financovanie sa realizuje z viacerých zdrojov – verejných a súkromných. Verejné zdroje uplatňujú integrovaný prístup z hľadiska horizontálneho ako aj vertikálneho. Z horizontálneho hľadiska predstavuje kombinovanie viacerých možných zdrojov EÚ (Operačných programov). Z vertikálneho hľadiska sú integrované zdroje EÚ, úrovne SR, VÚC a nakoniec na najnižšej úrovni miestnej samosprávy.



PHRSR sa skladá z hlavného dokumentu a príloh, ktoré sú jeho neoddeliteľnou súčasťou.

### Fázy strategického plánovania a definovanie zodpovednosti



1	<p><b>Vyvolanie dopytu v obci Jablonožovce.</b>  <b>Sformovanie prvej pracovnej skupiny.</b>  <b>Určenie, koho je treba do prípravy PHRSR zapojiť.</b>  <b>Spôsob oslovenia a prizvania ďalších účastníkov – dotazníkový prieskum.</b>  <b>Príprava informačnej stratégie.</b></p>
2	<p><b>Zapojenie všetkých účastníkov procesu.</b>  <b>Vytvorenie organizačnej a riadiacej štruktúry pre spracovanie PHRSR.</b>  <b>Stanovenie pravidiel rokovania riadiacej štruktúry.</b></p>
3	<p><b>Predstavenie cieľov, záujmov a potrieb všetkých účastníkov.</b>  <b>Vytvorenie a zverejnenie mechanizmov pre aktívnu spoluúčasť verejnosti.</b>  <b>Uskutočnenie analýzy potrieb a zhodnotenie existujúcich zdrojov.</b>  <b>Zhodnotenie silných a slabých stránok obce.</b>  <b>Vymenovanie príležitostí a rizík a naznačenie trendov pre rozvoj obce v jednotlivých oblastiach.</b></p>
4	<p><b>hlavné hodnoty, ktoré tvoria jej základ a ktoré určujú pri spracovaní PHRSR smer, ktorým sa budú jednotlivé oblasti uberať,</b>  <b>cieľ, ktorý má byť dosiahnutý a priority rozvoja,</b>  <b>prekážky, ktoré bude nutné prekonať pri rozvoji,</b>  <b>regionálne aj nadregionálne zdroje, ktoré je možné využiť na rozvoj.</b>  <b>Plán postupných krokov a úloh na dosiahnutie stanovených cieľov a priorit.</b></p>
5	<p><b>Systém sledovania realizácie PHRSR.</b>  <b>Spracovanie konečnej verzie PHRSR.</b>  <b>Predloženie textu PHRSR na pripomienkovanie verejnosti.</b>  <b>Schválenie PHRSR zastupiteľstvom.</b></p>
6	<p><b>Uskutočňovanie plánu.</b>  <b>Ročné vyhodnocovanie plánu.</b>  <b>Informovanie verejnosti o uskutočňovaní PHRSR.</b>  <b>Priebežné vyhľadávanie a zapájanie nových partnerov.</b>  <b>Nástroje umožňujúce uskutočniť zmeny v pôvodnom PHRSR.</b></p>

Zdroj: Woleková, Mezianová, 2004, s.14 – 17.



## **Analytická časť**

Programu hospodárskeho rozvoja a sociálneho rozvoja obce Jabloňovce

2015 - 2024



## 2 ZÁKLADNÁ CHARAKTERISTIKA OBCE

Z hľadiska administratívneho členenia je obec sídlom okresu Levice súčasťou Vyššieho územného celku Nitra.

### Základná charakteristika obce Jabloňovce (k 31.12.2013)

Kód obce	502383
Názov okresu	Levice
Názov kraja	Nitriansky
Štatút obce	obec
PSČ	935 06
Telefónne smerové číslo	036
Prvá písomná zmienka o obci - meste - rok	1245
Nadmorská výška obce - mesta v m	283
Celková výmera územia obce [m <sup>2</sup> ]	34 694 089
Hustota obyvateľstva na km <sup>2</sup>	6
Zdroj: ŠÚ SR	

Jabloňovce vznikli spojením ich dvoch častí - Horných a Dolných Jabloňoviec. Cez obec preteká potok Jabloňovka, ľavostranný prítok Sikenice. Najvýznamnejšou pamiatkou je opevnený stredoveký kostolík, ktorého počiatky siahajú možno až do románskeho obdobia. Kataster obce sa rozprestiera na rozlohe 34,69 mil. m<sup>2</sup>. Nadmorská výška obce sa nachádza v 283 m.n.m..

### 2.1 HISTÓRIA OBCE

Prvú písomnú zmienku o našej obci nájdeme v listine Bela IV. z roku 1245, ktorá sa dodnes zachovala v Maďarskom krajiniskom archíve v Budapešti patriaca premoštránskeho konventu v Šahách. Z listiny vyplýva, že Jabloňovce spomínané ako „villa Almas“ museli byť veľkou a živou dedinou, pre-tože latinský termín villa sa používal vo vzťahu k ľudnatým sídlam. Jabloňovce už v tej dobe boli roz-delené na dve časti, jedna patrila cirkvi a druhá bratom Lampertovi a Štefanovi, ktorí boli synmi Komesa Martina, pričom ich oddeľoval potok.

14. a 15. storočie - Dolné Jabloňovce patrili cirkevnému vlastníkovi, reprezentovanému až do konca stredoveku konven-tom v Šahách, Horné Jabloňovce najprv patrili šľachtickej rodine Almášich, ktorej zakladateľmi boli v listine z roku 1245 spomínaný Komes a jeho synovia Štefan a Lampert. V roku 1313 boli už Horné Jabloňovce rozdelené medzi viacerých príslušníkov šľachtického rodu Jabloňovských /Almášich/. Táto početná rodina však v priebehu 14. storočia vymrela. Okolo roku 1338 sa stávajú Horné Jabloňovce súčasťou hradného panstva Levice. Pod právomocou Levického panstva zostala obec až do konca feudalizmu v roku 1848. Horný Almáš sa po prvýkrát spomína v roku 1428 a Dolný Almáš až v roku 1499. Každá časť mala svojho osobitného richtára a poddanské obyvateľstvo muselo odvádzať i rozdielne poddanské dávky a roboty. Horný Almáš podliehal Levickému panstvu, Dolný konventu premonštrátov v Šahách.

Doba protihabsburských povstaní a tureckých nájazdov - podľa súpisu z roku 1570 boli Jabloňovce spolu s Bátovcami, Devičanmi, Pečenicami a ostatnými okolitými obcami poplatné Turkom. V roku 1593 vypukla päťnásťročná vojna s Turkami. V auguste roku 1648 rabovali Turci aj v Almáši. Po dobytí Nových Zámkov v roku 1663 Osmanmi sa dostal Horný i Dolný Almáš opäť pod nadvládu Turkov. Úplné oslobodenie krajiny od Turkov však trvalo celých 16 rokov a skončilo sa až uzavretím mieru v Karlovaci v roku 1699. V roku 1685 sa Dolný Almáš dostáva na základe rozhodnutia cisára Leopolda I. /1657-1705/ do majetku rádu jezuitov, usadených na mieste voľakedajšieho sídla premonštránskeho konventu v Šahách. tým sa obnovilo vlastníctvo cirkvi nad Dolným Almášom, ktoré zaniklo po zničení konventu Turkami v roku 1545. Nad obcou Horný Almáš si po odchode Turkov upevňuje svoje zemepánske práva majiteľ Levického panstva. Od začiatku 17. storočia to bola rodina Čákiovcov, vystriedaná v polovici storočia Esterháziovcami.

Posledné dve storočia feudalizmu - začiatok 18. storočia bol v znamení vojen a búrlivých udalostí. Habsburgovci sa zaplietli do celoeu-rópskeho konfliktu nazvaného „Vojna o Španielske dedičstvo“. Začiatkom roku 1709 bola už prakticky celá Hontianska stolica pod kontrolou cisárskych vojsk. Pokoj v tejto oblasti však nastal až v roku 1710, keď sa vzdala kurucká posádka v Nových Zámkoch. Pod-pisom mieru v Satmári medzi zvyškami povstalcov a splnomocnencom cisára Jozefa I. ú1705-1711/ v



apríli 1711 sa začali aj pre obyvateľov Jabloňoviec šťastnejšie časy. Jabloňovce a ich okolie, skúšané vojnami a nepriateľskými nájazdmi temer dve storočia, si konečne mohli užiť aj mierové doby, ktoré trvali prakticky až do revolúcie v rokoch 1848/1849. Aj keď presné údaje z tej doby nie sú k dispozícii, možno odhadnúť, že ku koncu storočia žilo v Hornom a Dolnom Almáši okolo 800 obyvateľov. Za vlády Márie Terézie /1740-1780/ nastala v živote poddaných veľká zmena, pretože sa v roku 1769 započalo so zavedením všeobecnej urbárskej sústavy. Aby reforma prebehla naozaj dokonale, do každej obce boli vyslaní zvláštni komisári, ktorí mali presne zaznamenať stav poddaných a ich povinnosti voči panstvu. V novembri roku 1769 navštívili komisári aj Horný Almáš, podľa ich výpovede obec nemala žiaden urbár, ale v roku 1748 bola s Levickým panstvom spísaná zmluva a podľa nej si plnia svoje poddanské povinnosti. Urbárom zavedené delenie obyvateľov na polovičných, štvrtinových, osminkárov a želiarov používalo v Jabloňovciach ešte aj v 1. polovici 20. storočia, keď už urbár dávno stratil svoju platnosť, no majetková podstata obyvateľov sa príliš nezmenila. Ešte za vlády Márie Terézie bol zrušený rád jezuitov. Majetok rádu prešiel do rúk cirkevných inštitúcií, ale-bo sa z neho vytvorili základiny určené na podporu školstva. Tak dostal aj Dolný Almáš nového majiteľa, bolo to práve založené Banskobystrické biskupstvo a kapitula. Podľa šľachtických údajov z 1. polovice 19. storočia vyzerali Jabloňovce nasledovne: V roku 1828 bolo v Dolnom Almáši 78 domov a 465 obyvateľov, v Hornom Almáši 72 domov so 430 obyvateľmi.

Posledné desaťročia v Rakúsko-Uhorsku - po skončení revolúcie v roku 1849 bol zavedený v celom Uhorsku výnimočný stav. Každodenný život obyvateľov Jabloňoviec to však príliš nerušilo, pretože v dedine bolo veľa práce s konečným rozdelením neurbárskych pozemkov. Potom sa začalo s takzvanou komasáciou, alebo sceľovaním pôdy. Následkom dedenia a delenia pôdy vznikla v našej dedine neúnosná situácia, keď sedliak musel hospodáriť niekedy aj na dvadsiatich úzkych a dlhých kusoch zeme. Zámerom komasácie bolo, aby jednotliví vlastníci mohli obrábať svoje polia vo väčších celkoch. V roku 1868 sa obyvatelia Horného a Dekýša vzbúрили proti nespravodlivému meraniu pozemkov. Hlavný župan Hontianskej župy žiadal vyslať z Levíc vojsko na potlačenie nepokojov. Kniežacia vetva Esterházióvcov vymrela po meči a časti Levického panstva aj s dedinou Horný Almáš sa dostala do rúk Schollerovcom, ktorí v chotári obce vlastnili pomerne veľké pozemky prakticky až do pozemkovej reformy za 1. ČSR. V roku 1892 postihol Horný Almáš katastrofálny požiar.

1. svetová vojna a vznik 1. ČSR - táto vojna zahnila umierať mnoho mužov z Jabloňoviec na Balkán, do Haliča i na Pijavu, o rodinu sa starali ženy a starci. V roku 1923 sa konali prvé obecné voľby za ČSR, na ktorých sa volilo župné, okresné a obecné zastupiteľstvo. Namiesto richtára dostala obec starostu. Horničania sa koncom 1. republiky rozhodli postaviť kultúrny dom, ktorý slúži obci dodnes.

2. Druhá svetová vojna - počas Slovenského štátu sa v roku 1942 Horný a Dolný Almáš zlúčili do jednej obce pod novým názvom Jabloňovce. Horná časť dostala meno Horná ulica a bývalý Dolný Almáš zostal Dolnou ulicou.

Vývoj pomerov po 2. svetovej vojne - v roku 1948 bola v obci zavedená elektrina, neskôr sa zaviedlo aj pravidelné autobusové spojenie (OcÚ Jabloňovce, 2015).

### **Vymedzenie územia**

Jabloňovce sú obec na Slovensku v okrese Levice. Jej kataster sa rozprestiera na južných svahoch Štiavnických vrchov. Na východe obec seusedí s katastrom obce Baďan, na juhu s Pečenicami a zo západnej strany sa rozprestiera kataster obce Bohunice. Od okresného mesta je obec vzdialená cca. 21 km. Prepojenie s okresným mestom je zabezpečené cez cestu III/524 a následne cestu I triedy I/51. Obec Jabloňovce leží v Štiavnických vrchoch v kotline potoka Jablonianka. Stred obce sa nachádza v nadmorskej výške 290 m a chotár vo výške 247-574 m.

## **2.2 PRÍRODNÉ POMERY**

### **Geomorfológia**

Súčasné tvary územia sú výsledkom dlhotrvajúceho zložitého procesu, počas ktorého na zemský povrch pôsobili spočiatku endogénne sily (tektonické pohyby, vulkanická činnosť) a neskôr exogénne sily (voda, vietor, ľad, mráz, človek). Dôležitú úlohu zohrali aj zmeny klímy a rozdielne vlastnosti hornín. V minulosti prešlo územie zložitým geologickým vývojom. Formovanie pohoria prebiehalo v suchozemskom i podvodnom prostredí v období mladších treťohôr (pred 20 – 10 mil. rokmi), pričom





sa vystriedalo 6 fáz sopečnej činnosti. Dnešná podoba reliéfu nesie stopy hlavne kvartérnej modelácie, ale zachovali sa aj zvyšky geomorfologických tvarov, ktoré vznikli v starších geologických obdobiach a dali súčasným tvarom hrubé rysy. Vlastné formovanie začalo výronom úlomkového materiálu v podvodnom prostredí v centrálnej časti riešeného územia. Produktom mohutnej sopečnej činnosti bola rozmerná zvrstvená sopka – stratovulkán nadmorských výšok 2000 – 3000 m s centrom v oblasti obcí Hodruša-Hámre – Banská Štiavnica. Ďalšie obdobie vývoja je charakteristické prepadnutím centrálnej kráterovej časti a vznikom kotlovitého útvaru – kaldery s priemerom okolo 20 km. V nasledujúcom období sa obnovila sopečná činnosť, pri ktorej došlo k výronu andezitovej lávy, ktorá sa uložila na vonkajších svahoch stratovulkánu (Sitno). Súčasný reliéf je od pôvodného reliéfu značne odlišný. Produktom tohto obdobia bol hladko modelovaný zarovnaný reliéf – stredohorská roveň, ktorej zvyšky nachádzame v štiavnických vrchoch i dnes (Sitnianske predhorie, južná vrcholová časť Skaliek, plošinaté chrbty nad Pukancom atď.). Morfológicky sú veľmi výrazné lávové prúdy často so skalnými formami, ktoré kontrastujú s hladko modelovaným reliéfom na pyroklastikách. V dôsledku pestrej mozaiky rôzne odolných sopečných hornín eróznymi a denudačnými procesmi predstavujú pestrý, horizontálne silne rozčlenený reliéf so striedajúcimi sa horskými rázsochami a chrbtami, poklesnutými brázdami, plytšími a hlbšími dolinami. Nemajú výrazne vyvinutý hlavný chrbát. Najvyšší vrch v okolí obce je Lipovec (443,4 m.n.m.), Krnčisko (396,3 m.n.m.) a Rakšánová hora (570,7 m.n.m.). Stred obce leží v nadmorskej výške 291 m.n.m..

### Geologické pomery

Najstaršími horninami sú staropaleozoické, resp. proterozoické kryštallické bridlice. Patria medzi ne pararuly, migmatity, svory, fylity, pieskovce, chloriticko-sericitické bridlice a pod. Obal tvoria mezozoické komplexy, a to križňanská a chočská jednotka a v oblasti Piargu vyčlenené mezozoikum gemeríd. Križňanská tektonická jednotka je tvorená horninami vrchného karbónu, permu, spodného a stredného triasu. Je to tmavé súvrstvie pozostávajúce z arkóz, drob, drobných zlepcov a slúdnatých prachovcov, až pieskovcov. Permské sedimenty litologicky zodpovedajú melafýrovej sérii, ale prejavy bázičného vulkanizmu uprostred nich sú veľmi sporné. Sú to drobové, menej arkózové pieskovce s polohami zlepcov, slúdnatých bridlíc a prachovcov, vcelku tmavých farieb. Vo vyšších častiach je súvrstvie pestré a pozostáva z fialových, červených, zelených a sivých bridlíc s polohami jemnozrnných pieskovcov. Mezozoikum chočskej tektonickej jednotky je tvorené seisskými pieskovicami, slieňitými bridlicami a campilskými vápencami. Je prítomné len v severnejších častiach územia. Gemeridné mezozoikum je obvyčajne zastúpené len spodným triasom. Leží na kryštaliniku. Na báze vystupujú kremité pieskovce až epikvarcity s polohami bridlíc, kremitých prachovcov až pieskovcov a zelenkavé slieňité bridlice. Stredný trias je zastúpený dolomitmi, dolomitickými vápencami až vápencami. V nadloží mezozoika leží vrstva polymiktných paleogénnych zlepcov. Sedimenty centrálnokarpatského paleogénu (eocén) svojím zložením odrážajú zloženie podkladu. Sú tvorené polymiktnými zlepcami, s dobre opracovanými valúnami hornín podložia (perm, mezozoikum), pieskovicami, aj vápnitými pieskovicami. Po regresii eocénneho mora došlo skoro k úplnej likvidácii paleogénu v dôsledku erózie. V južnej oblasti Sitnianskeho predhoria sú areály so sprašovými hlinami. Sprašové hliny sa vyznačujú vyšším obsahom ílových častíc, ktoré obvyčajne presahujú 50 %. Sú rôznej farby, ale najčastejšie sú okrové a žltokrové. Uvedené sprašové hliny vyplňajú najčastejšie dolinky prípadne aj ploché hrebene. V oblasti eróznymi brázd a kotlín sú stráňové sedimenty polygénneho pôvodu, hlinité, hlinito-ílovité alebo hlinito-kamenité. V dolinách vodných tokov sú fluválne sedimenty, prevažne hliny a hlinito-piesčité a štrkovité hliny (ISRUSB, 2012, s.14-16).

### Pôdne pomery

V riešenom území sa vyskytujú štyri druhy pôdnych typov: kambizem - ide o pôdny typ s tromi horizontmi. Množstvo organického opadu poskytované lesnými biocenózami je zdrojom humusu a vytvára A horizont tmavej až čiernej farby. V hrdzavohnedom B horizonte prebieha proces vnútornej pôdnej zvetrávania prvotných minerálov. C horizont sa nachádza v hĺbke 80 – 100 cm. Reakcia týchto pôd je mierne až stredne kyslá. Tento typ pôdy zaberá väčšinu územia. Vyskytuje sa v siedmich subtypoch: typická, typicko-arenická, typicko-andozemná, dystrická, luvizemná, pseudoglejová a pseudoglejovo-arenická. Plošne najviac sa vyskytuje kambizem typicko - andozemná (55,15%). Ranker - pôdny typ vytvorený na andezitových suťoviskách, ktoré vznikli rozpadom sopúchov a lávových polí. Jedná sa o silne skeletnaté až balvanité vzdušné pôdy. Sú kyslé a ich kondenzačná vlhkosť umožňuje rásť listnáčom ako je javor a lipa. V území sa vyskytujú štyri subtypy: typický, typicko-arenický, kambizemný a kambizemno-arenický. V severnej a strednej časti okresu tvoria rankre menšie ostrovy vo vnútri kambizemí. » podzol - štvorhorizontový pôdny typ s vývojom na



ľahších zvetralinách kyslých hornín, v podmienkach chladnej a vlhkej klímy vysokohorských polôh. Podzoly sú výsledkom procesu, ktorý je charakterizovaný vertikálnym vyplavovaním a premiestňovaním pôdnych koloidov a rastlinných živín z vrchných vrstiev do pôdnych spodín – podzolizácia, t.j. vnútro pôdne zvetrávanie. Pôda je extrémne kyslá vo všetkých horizontoch. V rámci tohto typu sa v zaujmovom území vyskytuje subtyp kambizemný, ktorý tvorí vývojový prechod medzi kambizemou a podzolom. Ffluvizem - sú to mladé dvojhorizontové pôdy vznikajúce na recentných aluviálnych naplaveninách (kamenisté, piesčité substráty) – v okolí potoka Jablonožovka. Hlavným pôdotvorným procesom je neustále obohacovanie pôdnych profilov o nové vrstvy kalových sedimentov v dôsledku záplav a akumulácia humusu zo zvyškov vegetácie. Väčšina pôd skúmaného územia patrí k hlinitým a prachovito hlinitým druhom, plytkým až stredne hlbokým. Obsah humusu v pôdach (Bielek, 2002) je nízky (menej ako 1,8 %) až stredný (1,8 až 2,3 %), pôdna reakcia silno kyslá až veľmi silno kyslá (pH 5,5 až 4,5 ) (Čurlík , Šefčík 2002). Vlhkostný režim pôd je vlhký (Fulajtár 2002), priepustnosť a retenčná schopnosť stredná. Bonita pôd je stredná až nízka (ISRUSB, 2012, s.24).

Nasledujúca tabuľka prezentuje vývoj štruktúry pôdneho fondu v obci Jablonožovce od roku 2003.

Výmera územia v ha.	2003	2004	2005	2006	2007	2008	2009	2010	2011	2012	2013
Celk. výmera úz. obce	3469	3469	3469	3469	3469	3469	3469	3469	3469	3469	3469
Pol'no. pôda - spolu	1368	1365	1365	1365	1366	1369	1374	1374	1374	1374	1374
- orná pôda	458	458	458	458	458	460	465	465	465	465	465
- vinica	19	19	19	19	19	17	17	17	17	17	17
- záhrada	55	54	54	52	52	53	53	53	53	52	52
- trvalý trávny porast	838	834	834	836	837	839	839	839	839	840	840
Nepol'no. pôda - spolu	2101	2104	2105	2105	2104	2101	2095	2095	2095	2095	2095
- lesný pozemok	1963	1971	1971	1971	1971	1971	1960	1960	1960	1960	1960
- vodná plocha	27	27	27	27	26	26	26	26	26	26	26
- zast. pl. a nádvorie	64	64	64	64	64	63	63	63	63	63	63
- ostatná plocha	48	43	43	43	43	41	46	46	46	46	46

Zdroj: 20.6.2012, <http://px-web.statistics.sk/PXWebSlovak/>

Celková výmera katastrálneho územia obce je 3469 ha. Pol'nohospodárska pôda spolu činila celkovo 1374 ha. Nepol'nohospodárska pôda tvorila 2095 ha. K nárastu došlo hlavne v prípade ornej pôdy. K najväčším negatívnym zmenám došlo v sledovanom období v prípade lesných pozemkov a záhrad. Do roku 2013 klesla výmera lesných pozemkov na 1960 ha. Zastavané plochy a nádvoria mierne klesli na 63 ha.

### Hydrologické pomery

Pomerne veľké prevýšenie prilahlých Štiavnických vrchov, členitý reliéf ako aj geologický vývoj tohto územia ovplyvnili formovanie typu riečnej siete. Celé popisované územie patrí k povodiu Ipl'a. Riečnu sieť tvoria krátke toky s mimoriadne nízkymi ročnými prietokmi. Z pohoria odtekajú radiálne. Z centrálnej a z južnej vtekajú do Ipl'a. Toky južných a juhovýchodných svahov, vzhľadom na pomerne nízke sklony územia, ako aj väčšiu vzdialenosť pramenných oblastí od ústia do Ipl'a, mohli eróziou vytvoriť zložitejšiu a vyvinutejšiu zlievajúcu sa vejárovitú riečnu sieť. Hlavnými zásobovateľmi povrchových tokov sú dažďové a snehové zrážky. Najviac vody v tokoch preteká na jar (v marci – apríli), najmenej koncom leta a začiatkom jesene, keď je málo zrážok a pomerne vysoký výpar. Všeobecne možno povedať, že Štiavnické vrchy ako pohorie budované výhrevnými, na vodu málo bohatými horninami a pomerne teplým podnebí, sú málo bohaté na povrchovú vodu. Zo zrážok, ktoré tu do roka spadnú, odtečie asi jedna tretina, z južných častí dokonca menej. Preto je špecifický odtok tokov Štiavnických vrchov nízky a to od 4 do 10 l.s-1.km-2 . Na území pramení Štiavnica, Sikenica, Richňava, všetky krátke a málo vodnaté riečky. Územím obce preteká riečka Jablonožovka (s.26). Je to významný ľavostranný prítok Sikenice, má dĺžku 20,5 km a je tokom V. rádu. Na dolnom toku napája vodnú nádrž Lipovina. Prameň: v Štiavnických vrchoch, v podcelku Sitnianska vrchovina, na severozápadnom úpätí Sitna (1 009,2 m n. m.) v nadmorskej výške okolo 790 m n. m. Smer toku: na hornom toku na juhozápad, potom tečie viac-menej severojužným smerom, na dolnom toku sa stáča opäť na juhozápad. Geomorfologické celky: 1.Štiavnické vrchy, podcelok Sitnianska vrchovina, 2.Podunajská pahorkatina, podcelok Ipeľská pahorkatina. Prítoky: sprava dva prítoky z južného úpätia



Haviarskeho vrchu (746,7 m n. m.), Dekýšsky potok, zľava Počúvadliansky potok, prítok (271,5 m n. m.) spod Kalnej (575,0 m n. m.) a spod Dvoh vrchov (441,4 m n. m.). Ústie: do Sikenice na okraji obce Bátorovce v nadmorskej výške okolo 221 m n. m.. Okrem obce Jablonožovce preteká katastrom obce Pečenice a Bátorovce (10.1.2015, <http://sk.wikipedia.org/wiki/Jablo%C5%88ovka>).

#### *Podzemné vody*

Výskyt a pohyb podzemných vôd, ich množstvo i kvalitatívne vlastnosti závisia najmä od petrograficko-litologických vlastností jednotlivých sopečných hornín, hĺbkového zásahu, roztvorenosti a priepustnosti puklín, hĺbky zvetrania, spôsobu uloženia a tektonického porušenia. Územie má zásoby podzemnej vody dopĺňané iba zo zrážok, nižšie položené časti územia majú podzemné vody dopĺňané z okolitých svahov (Porubský a), In: Atlas SSR, 1980). Maximum výdatnosti prevažne v marci je podmienené infiltráciou vody z roztopeného snehu a zo zrážok. Neskorší výskyt maxima výdatnosti prameňov zodpovedá dlhšie trvajúcej snehovej pokrývke v dlhšie premrznutej pôde. V júni až júli tiež dochádza k zvýšeniu výdatnosti prameňom, čo je spôsobené zrážkovým maximom. Pokles výdatnosti prameňov a hĺbky hladiny podzemnej vody, resp. minimum v jesennom období je spôsobené slabým dopĺňovaním zásob podzemných vôd v dôsledku nízkeho zrážkového úhrnu. Priemerná teplota prameňov sa pohybuje okolo 6 až 8 °C. Najnižšie teploty majú podzemné vody v januári až februári, a to 4 až 3 °C, najvyššie teploty majú v letných, resp. jesenných mesiacoch, prevažne v auguste, spravidla okolo 11 až 12 °C (Porubský b), In: Atlas SSR, 1980) (ISRUSB, 2012, 26).

#### *Geotermálne vody*

Geotermálne vody sú viazané predovšetkým na triasové karbonáty vnútrokarpatských tektonických jednotiek. Predterciérne podložie celého predmetného územia mimo hodruško-vyhnianskeho ostrova tvorí oblasť, kde v hĺbkach 200-300 m až – 1500 m n.m. (odhliadnuc od výverových oblastí) sa vyskytujú vody s rezervoárovou teplotou okolo 20-80 °C. V rámci tejto oblasti rozšírenia geotermálnych vôd sa nachádzajú viac, či menej rozľahlé, relatívne samostatné, prevažne polootvorené hydrogeotermálne štruktúry, kde geotermálne vody sa v čase a priestore obnovujú (ISRUSB, 2012, s.18).

#### **Geotermika**

Priebeh teplotného poľa v oblasti je variabilný a poukazuje na zvýšenú geotermickú aktivitu. Charakter teplotného poľa v hĺbkach 500-2000 m zostáva prakticky nezmenený. Nízke teploty charakterizujú oblasť štiavnicko-hodruškej hráste (< 20 °C v hĺbke 500 m, 65 °C v hĺbke 2 000 m). Najvyššie teploty sú v oblasti južne od kalderovej depresie (južne od Ilije, Svätého Antona), a to až 38 °C v hĺbke 500 m a blížia sa k 90 °C v hĺbke 2000 m. Tepelné pole územia charakterizuje značne vysoká priemerná hodnota hustoty tepelného toku, ktorá predstavuje 100 mW/m<sup>2</sup> (ISRUSB, 2012, s.18).

#### **Klimatické pomery**

Klimatické pomery sú podmienené priláhlím pohorím Štiavnické vrchy a z toho vyplývajúcim veľkým rozdielom nadmorských výšok, geografickou polohou, ale predovšetkým susedstvom s Podunajskou pahorkatinou. Z juhu sem prenikajú teplé vzdušné masy, ktoré sa v členitom reliéfe špecificky diferencujú. Nižšie položené územia sú všeobecne teplejšie a suchšie, s nadmorskou výškou klesajú teplotné charakteristiky a stúpa množstvo zrážok. V oblasti sa prejavujú aj vplyvy západného a severozápadného prúdenia, pri ktorom sa na juhovýchodnom okraji vyšších chrbtov vytvára zrážkový tieň. Z tohto dôvodu sa ako pomerne suché javia južné časti Štiavnických vrchov (Lacika, Kollár, 2004), na ktorých sa rozprestiera aj obec Jablonožovce. Vnútrohorské brázdy a vyššie položené vrchoviny a hornatiny centrálnych a severných polôh s hlbokými dolinami sú chladnejšie a vlhkejšie. Najteplejšie sú územia ležiace v južnej časti okresu. Patria do teplej klimatickej oblasti. Priemerný ročný úhrn zrážok tu je okolo 700 mm. Priemerné januárové teploty vzduchu tu dosahujú hodnotu - 3°C. Priemerný počet letných dní je 50 a viac za rok s denným maximom teploty vzduchu ≥25°C. V zimných a sčasti aj jesenných mesiacoch sa v depresných častiach prejavujú teplotné inverzie. Podstatná časť územia leží v mierne teplej oblasti. Priemerný ročný úhrn zrážok nepresahuje 900mm. Priemerné januárové teploty vzduchu tu dosahujú hodnotu približne -4 až -5°C, júlový priemer teploty vzduchu sa pohybuje okolo 16°C. Za rok je menej ako 50 letných dní. Najvyššie časti okresu patria do chladnej klimatickej oblasti, kde priemerné ročné úhrny zrážok sú 1000mm. Vysoký podiel na zrážkach má sneh. Snehová pokrývka sa tu vyskytuje 120 až 140 dní v roku. V januári priemerné teploty vzduchu klesajú pod úroveň -6°C, v júli sa pohybujú v intervale 12 až 16°C. Najviac zrážok padne v júni, zvlášť pri prúdení vzdušných mäs od juhu. Najčastejšie sa vyskytujú zrážky vo vysokých polohách



(130 dní do roka). V stredných a nízkych polohách je to priemerne 90 – 100 dní do roka so zrážkami vyššími ako 1 mm. Najväčší počet zrážkových dní majú mesiace máj, jún, november a december. Priemerný počet dní v roku so snehovou pokrývkou je v nižších polohách okolo 60, v stredných 80 a vysokých 120. Prvé sneženie prichádza v nízkych polohách v polovici novembra, v stredných začiatkom novembra a vo vysokých koncom októbra. Posledný deň so snežením je v nižších polohách a južných častiach v prvej tretine apríla, v stredných v polovici apríla a vo vysokých koncom apríla. Slniečny svit je závislý od polohy. Južne orientované svahy majú dlhší slnečný svit ako severne orientované svahy a dná dolín. Okrem toho v údolných a brázdových polohách býva ráno, zvlášť v zimných mesiacoch, slnečný svit znižovaný inverziami. Rozdiel medzi údolnými a svahovými polohami je v lete až 50 hodín za mesiac, v zime okolo 20 hodín. Veterné pomery sú podmienené celkovou cirkuláciou vzduchu v miernom pásme a v nižších vrstvách reliéfom. V Štiavnických vrchoch hrá pri prenose vzdušných mäs značnú rolu a usmerňuje prízemné vrstvy prúdenia pozdĺž dolín. Prevládajúci je vietor severného smeru a pomerne často sa vyskytujú juhozápadné, severozápadné a juhovýchodné vetry. Najsilnejšie sú severné vetry a najmenšiu rýchlosť dosahujú východné vetry (Kelemen, 1986) (ISRUSB, 2012, s.28-29).

## Rastlinstvo a živočíšstvo

### Rastlinstvo

Územie okresu Banskej Štiavnice zaradíme do fyto geografickej oblasti západokarpatskej flóry (Carpaticum occidentale), obvodu predkarpatskej flóry (Praecarpaticum), kde v rámci fyto geografického okresu Slovenské stredohorie – Štiavnické vrchy tvoria samostatnú fyto geografickú jednotku (Futák et al., 1966). Neobyčajne pestré geologické podložie spolu so svojráznou geomorfologickou stavbou umožnilo vývoj druhovo rozmanitého svojrázneho rastlinného krytu. Relatívne zachované väčšie lesné komplexy, ako aj južne exponované enklávy lesostepného a stepného charakteru sú základnými biotopmi pôvodným, alebo inak vzácnym druhom. Nenarušenosť lesných komplexov umožnila prežiť významným horským druhom, ako sú lipa veľkolistá sitniarska (*Tilia platyphyllos* subsp. *sitnensis*), valdštajnea trojpočetná Magicova (*Waldsteinia ternata* subsp. *magicii*). K pozoruhodným patria druhy skalných a skeletnatých travinných spoločenstiev. K nim možno počítať sleziník čierny (*Asplenium adianthum* – *nigrum*), kurička chlpatá kríčkovitá (*Minuartia hirsuta* subsp. *frutenscens*), skalnica matranská (*Sempervivum matricum*), tavolník prostredný (*Spirea media*), vudsia skalná (*Woodsia ilvensis*). Štiavnické vrchy tvoria hradbu pre druhy prenikajúce v minulosti i dnes z juhu. Vytvárajú v mnohých prípadoch migračnú bariéru pre flóru i faunu. Od juhu mohli preniknúť do oblasti teplomilné prvky, ako sú javor tatársky (*Acer tataricum*), lúčovka veľkokvetá (*Orlaya grandiflora*), iskerník ilýrsky (*Ranunculus illyricus*), pri južných úpätiach pohoria tiež zanoväť rakúska (*Chamaecytisus austriacum*), hadinec červený (*Echium russicum*), ľan chlpatý (*Linum hirsutum*), suchokvietok smradľavý (*Xeroloma cylindracea*), suchokvet ročný (*Xeranthemum annuum*), čerkáč bodkovaný (*Lysimachia punctata*), cesnak guľovitý (*Allium rotundum*), jazýčkovec jadranský (*Himantoglossum adriaticum*). Z ohrozených rastlinných druhov zahrnutých v zozname Červenej knihy tu rastie poniklec veľkokvetý (*Pulsatilla grandis*), snežienka jarná (*Galanthus nivalis*), hlaváčik jarný (*Adonis vernalis*). Mnoho z floristických elementov Štiavnických vrchov patria k skupine endemických druhov. (Lichner a kol. 2002, Kol. 1981, Múdry a kol. 1993). Lesy boli pôvodnými rastlinnými spoločenstvami územia. Do veľkej miery boli ovplyvnené činnosťou človeka, predovšetkým baníctvom. Prevládajú lesy zmiešané, ktoré charakterizuje dub, buk, smrek, jedľa a cenné listnáče. V listnatých lesoch prevláda buk, dub, hrab a javor. V ihličnatých porastoch dominuje jedľa, smrek, smrekovec, borovica a dúglaska. Najväčšie zastúpenie z drevín ma buk - 51,08%, dub - 22,74% a hrab - 8,52%. Z ihličnatých drevín to je smrek - 5,91% a jedľa - 3,22% (ISRUSB, 2012, s.33-34).

### Živočíšstvo

Živočíšstvo je viazané na biotopy, ktoré tvoria: dubové a bukové lesy, ihličnaté lesy, zmiešané lesy, trávne porasty a oráčiny, brehové porasty, vodné toky a nádrže a ľudské sídla. V dubových a bukových lesoch z vtákov hniezdi muchárik bielo krk (Ficedula albicollis), muchárik čiernohlavý (Ficedula hypoleuca), stehlík zelený (Carduelis chloris), žlna zelená (Picus viridis), d'ateľ veľký (Dendrocopos major), d'ateľ prostredný (Dendrocopos medius), d'ateľ malý (Dendrocopos minor), sýkorka belasá (Parus caeruleus), pinka lesná (Fringilla coelebs), sojka škrekľavá (Garrulus glandarius), stehlík pestrý (Carduelis carduelis), holub hrivnák (Columba palumbus), vzácnejšie holub plúžik (Columba oenas). Z cicavcov tu žije piskor lesný (Sorex araneus), krt obyčajný (Talpa talpa), veverica obyčajná (Sciurus vulgaris), plch lesný (Dryomys nitedula), kuna hôrna (Martes martes),





sviňa divá (*Sus scrofa*), srnec lesný (*Capreolus capreolus*), jeleň obyčajný (*Cervus elaphus*), daniel škvrnitý (*Dama dama*). Vzácnnejšie tu žije muflón hôrny (*Ovis musimon*), rys ostrovid (*Lynx lynx*), mačka lesná (*Felis silvestris*) a medveď hnedý (*Ursus arctos*). Z obojživelníkov sa objavuje ropucha bradavičnatá (*Bufo bufo*), skokan hnedý (*Rana temporaria*), skokan štíhly (*Rana dalmatina*), salamandra škvrnitá (*Salamandra salamandra*). Z plazov tu žije užovka obojková (*Natrix natrix*), zriedkavejší je výskyt užovky stromovej (*Elaphe longissima*) a slepúcha lámavého (*Anguis fragilis*). Ďalej sú to jašterica zelená (*Lacerta viridis*) a jašterica živorodá (*Lacerta vivipara*). Ihličnaté lesy sú na živočíšne druhy chudobnejšie. Zo vzácných druhov vtákov žije orešnica perlavá (*Nucifraga caryocatactes*), krivonos smrekový (*Loxia curvirostra*), stehlík čížavý (*Carduelis spinus*), drozd kolohrivý (*Turdus torquatus*). Z cicavcov hraboš podzemný (*Pitymys subterraneus*), bielozubka bielobruchá (*Crociodura leucodon*), piskor lesný (*Sorex araneus*). Druhovo najbohatšie sú zmiešané lesy. Spoločne tu žijú druhy typické pre listnaté aj ihličnaté lesné spoločenstvá. Trávne porasty a oráčky tvoria vhodné biotopy pre škovránky poľné (*Alauda arvensis*), strnádka žltá (*Emberiza citrinella*), strnádka lúčnu (*Emberiza calandra*), vranu túlavú (*Corvus corone*), trasochvosta horského (*Motacila cinerea*), vzácnnejšie cibika chocholatého (*Vanellus vanellus*), bociana bieleho (*Ciconia ciconia*), jarabicu poľnú (*Perdix perdix*), prepelicu poľnú (*Coturnix coturnix*), chriaštel'a poľného (*Crex crex*). Žije tu aj myšiak lesný (*Buteo buteo*), jariabok hôrny (*Tetrastes banasia*), jastrab krahulec (*Accipiter nisus*) a zo vzácných druhov orol krikl'avý (*Aquila pomarina*). K ľudským sídlam inklinujú belorítka domová (*Delichon urbica*), lastovička domová (*Hirundo rustica*), vrabec domový (*Paser domesticus*). Z cicavcov tu žije zajac poľný (*Lepus europaeus*), králik divý (*Oryctolagus cuniculus*), hraboš podzemný (*Pitymys subterraneus*), krt obyčajný (*Talpa talpa*), kuna skalná (*Martes martes*) (ISRUSB, 2012, s.36).

### 2.3. TECHNICKÁ INFRAŠTRUKTÚRA

Obec je elektrifikovaná. Rozvodná sieť plynu nieje v obci vybudovaná. Obyvatelia sú napojení na verejný vodovod. Obec nemá vybudovanú splaškovú kanalizáciu s ČOV. Pokrytie mobilných operátorov je nasledovné T - mobile 40 %, Orange 50 % a O2 cca. 40 %. Občania majú v súčasnosti možnosť pripojenia na Internet prostredníctvom DSL, prípadne prostredníctvom mobilných operátorov.

Infraštruktúra	jednotka	súčasný stav	budúci stav
Pošta	ano/nie	áno	áno
Káblková televízia	ano/nie	nie	nie
Verejný vodovod	pokrytie v %	80	100
Vlastný zdroj pitnej vody	názov/výdatnosť	nie	nie
Verejná kanalizácia dažďová	pokrytie v %	10	80
Kanalizačná sieť pripojená na ČOV	pokrytie v %	0	100
Rozvodná sieť plynu	pokrytie v %	0	0
	DSL	áno	áno
pripojenie na sieť internet	EDGE/UMTS/	áno	áno
	Wi-Fi	nie	nie
verejný internet	ano/nie	nie	nie
verejný prístupový bod	ano/nie	nie	nie
internetová kaviareň	ano/nie	nie	nie
pokrytie signálom Orange	%	50 %	100 %
pokrytie signálom T-mobile	%	40 %	100 %
pokrytie signálom O2	%	40 %	100 %
verejné studne	počet	nie	nie
pramene pitnej vody	počet	nie	nie
vodojemy	počet/objem	nie	nie
skládka TKO	ano/nie	nie	nie
separovaný zber	ano/nie	áno	áno
zberný dvor pre separovaný zber	ano/nie	nie	áno
kompostovisko	ano/nie	nie	áno
cintorín	počet	2	2
dom smútku	počet	2	2

Zdroj: OcÚ Jablonožovce, 2014

### Odvádzanie a zneškodňovanie odpadových vôd

Obec Jablonožovce nemá vybudovanú kanalizačnú sieť. Odpadové vody sa zhromažďujú do žump a septikov rodinných domov, zariadení občianskej vybavenosti a výroby a sú likvidované individuálne vlastními jednotlivých nehnuteľností. Absencia kanalizácie ohrozuje stav povrchových i podzemných vôd a tým výrazne zhoršuje životné podmienky obyvateľstva.



#### Ochranné pásma

- ochranné pásmo vodovodov a kanalizácií v zmysle §19 zákona č. 442/2002 Z. z. v znení neskorších predpisov: do priemeru DN 500 **1,5 m** na obidve strany od pôdorysného okraja potrubia, priemeru DN500 a viac **2,5 m** na obidve strany od pôdorysného okraja potrubia (navrhované potrubia)

#### Elektrická rozvodná sieť

V širšom okolí obce sa nachádzajú dôležité energetické zariadenia na výrobu elektrickej energie – atómová elektrárňa v Mochovciach, ako aj uzly elektrizačnej sústavy – rozvodňa 220/110 kV. Z nej sa rozvádza elektrická energia vyrobená v elektrárni diaľkovými linkami VVN 220 kV, linky VVN 110 kV slúžia pre zásobovanie územia okresu Levíc. Západne od obce v smere JZ-SV katastrálnym územím prechádza elektrické vedenie VVN 220 kV. Obce v okolí sú elektrickou energiou zásobované z rozvodnej stanice 110/22 kV v Leviciach. Vzdušné vedenie VN 22 kV, z ktorého je zásobovaná aj obec, je vedené západne od zastavaného územia obce. Z neho odbočujú vedenia k jednotlivým distribučným transformačným staniciam. Zásobovanie riešeného územia elektrickou energiou je zabezpečované prostredníctvom distribučných transformačných staníc 22/0,42 kV.

#### Ochranné pásma

- ochranné pásmo vonkajšieho nadzemného elektrického vedenia v zmysle zákona č. 656/2004 Z. z., § 36 vymedzené zvislými rovinami po oboch stranách vedenia vo vodorovnej vzdialenosti meranej kolmo na vedenie od krajného vodiča pri napätí:
  - od 1 kV do 35 kV vrátane: 1. pre vodiče bez izolácie 10 m, v súvislých lesných priesekoch 7 m,
  - pre vodiče so základnou izoláciou 4 m, v súvislých lesných priesekoch 2 m, 3. pre zavesené káblové vedenie 1 m
  - od 35 kV do 110 kV vrátane 15 m
  - od 220 kV do 400 kV vrátane 25 m
- v ochrannom pásme vonkajšieho nadzemného elektrického vedenia a pod elektrickým vedením je zakázané:
  - zriaďovať stavby, konštrukcie a skládky
  - vysádzať a pestovať trvalé porasty s výškou presahujúcou 3 m
  - vysádzať a pestovať trvalé porasty s výškou presahujúcou 3 m vo vzdialenosti 2 m od krajného vodiča vzdušného vedenia s jednoduchou izoláciou
  - uskladňovať ľahko horľavé alebo výbušné látky
  - vykonávať činnosti ohrozujúce bezpečnosť osôb a majetku
  - vykonávať činnosti ohrozujúce elektrické vedenie a bezpečnosť a spoľahlivosť prevádzky sústavy
  - vysádzať a pestovať trvalé porasty s výškou presahujúcou 3 m vo vzdialenosti presahujúcej 5 m od krajného vodiča vzdušného vedenia možno len vtedy, ak je zabezpečené, že tieto porasty pri páde nemôžu poškodiť vodiče vzdušného vedenia
- vlastník pozemku je povinný umožniť prevádzkovateľovi vonkajšieho nadzemného elektrického vedenia prístup a prístup k vedeniu a na tento účel umožniť prevádzkovateľovi udržiavať voľný pruh pozemkov (bezlesie) v šírke 4 m po oboch stranách vonkajšieho nadzemného elektrického vedenia (táto vzdialenosť sa vymedzuje od dotyku kolmice spustenej z vonkajšej strany nadzemného elektrického vedenia na vodorovnú rovinu ukotvenia podporného bodu)
- ochranné pásmo zaveseného káblového vedenia v zmysle zákona č. 656/2004 Z. z., § 36 vymedzené zvislými rovinami po oboch stranách vedenia vo vodorovnej vzdialenosti meranej kolmo na vedenie od krajného vodiča pri napätí od 35 kV do 110 kV vrátane je 2 m
- ochranné pásmo vonkajšieho podzemného elektrického vedenia v zmysle zákona č. 656/2004 Z. z., § 36 vymedzené zvislými rovinami po oboch stranách krajných káblov vedenia vo vodorovnej vzdialenosti meranej kolmo na toto vedenie od krajného kábla:
  - 1 m pri napätí do 110 kV vrátane vedenia riadiacej regulačnej a zabezpečovacej techniky
  - 3 m pri napätí nad 110 kV
- v ochrannom pásme vonkajšieho podzemného elektrického vedenia a nad týmto vedením je zakázané:
  - zriaďovať stavby, konštrukcie, skládky, vysádzať trvalé porasty a používať osobitne ťažné mechanizmy
  - vykonávať bez predchádzajúceho súhlasu prevádzkovateľa elektrického vedenia zemné práce a iné činnosti, ktoré by mohli ohroziť elektrické vedenie, spoľahlivosť a bezpečnosť prevádzky, prípadne sťažiť prístup k elektrickému vedeniu
- ochranné pásmo elektrickej stanice vonkajšieho vyhotovenia v zmysle zákona č. 656/2004 Z. z., § 36:
  - s napätím 110 kV a viac je vymedzené zvislými rovinami, ktoré sú vedené vo vodorovnej vzdialenosti 30 m kolmo na oplotenie alebo na hranicu objektu elektrickej stanice
  - s napätím do 110 kV je vymedzené zvislými rovinami, ktoré sú vedené vo vodorovnej vzdialenosti 10 m kolmo na oplotenie alebo na hranicu objektu elektrickej stanice
  - s vnútorným vyhotovením je vymedzené oplotením alebo obostavanou hranicou objektu elektrickej stanice, pričom musí byť zabezpečený prístup do elektrickej stanice na výmenu technologických zariadení
- v ochrannom pásme elektrickej stanice je zakázané vykonávať činnosti, pri ktorých je ohrozená bezpečnosť osôb, majetku a spoľahlivosť a bezpečnosť prevádzky elektrickej stanice (ÚPD M., 2008).

#### Zásobovanie plynom

V obci nie je vybudovaná rozvodná sieť plynu. S jej výstavbou sa do budúcnosti počíta.

#### Ochranné pásma



- ochranné pásmo plynovodu v zmysle zákona č. 656/2004 Z. z., § 56 vymedzené vodorovnou vzdialenosťou od osi priameho plynovodu alebo od pôdorysu technologickej časti plynárenského zariadenia merané kolmo na os plynovodu alebo na hranu pôdorysu technologickej časti plynárenského zariadenia:
  - 4 m pre plynovod s menovitou svetlosťou do 200 mm
  - 8 m pre plynovod s menovitou svetlosťou od 201 mm do 500 mm
- 1 m pre plynovod, ktorým sa rozvádza plyn na zastavanom území obce s prevádzkovaným tlakom nižším ako 0,4 MPa
- 8 m pre technologicke objekty
- bezpečnostné pásmo plynovodu v zmysle zákona č. 656/2004 Z. z., § 57 vymedzené vodorovnou vzdialenosťou od osi priameho plynovodu alebo od pôdorysu technologickej časti plynárenského zariadenia merané kolmo na os plynovodu alebo na hranu pôdorysu technologickej časti plynárenského zariadenia:
  - 10 m pri plynovodoch s tlakom nižším ako 0,4 MPa prevádzkovaných na voľnom priestranstve a na nezastavanom území
  - 20 m pri plynovodoch s tlakom od 0,4 MPa do 4 MPa a s menovitou svetlosťou do 350 mm
  - 50 m pri regulačných stanicích, filtračných stanicích, armatúrnych uzloch určí v súlade s technickými požiadavkami prevádzkovateľ distribučnej siete pri plynovodoch
- s tlakom nižším ako 0,4 MPa, ak sa nimi rozvádza plyn v súvislej zástavbe (ÚPD M.,2008).

### Zásobovanie teplom

V riešenom území je vzhľadom na prevažný spôsob využívania územia (bývanie) logicky predurčený aj spôsob zásobovania teplom. Územie je z pohľadu zásobovania teplom riešené kombinovaným spôsobom. Hlavný spôsob zásobovania sú lokálne zdroje tepla na pevné palivo - prevažne na atmosferické spaľovanie drevnej hmoty. Druhé najčastejšie využitie zdroja tepla je elektrické vykurovanie (priamoohrevné, akumulčné). Ďalšími zdrojmi energie sú v zanedbateľnej miere slnečné kolektory (najmä podpora prípravy TUV), propán (najmä technologicke účely – varenie). Väčšina objektov má inštalovaný kombinovaný spôsob vykurovania, najčastejšie v kombinácii zdroja tepla kotol na drevo / elektrické vykurovanie. Uvedené kombinácie sú riešené pre vykurovanie aj pre ohrev TUV.

### Miestny rozhlas

Vedenie miestneho rozhlasu je vedené pozdĺž miestnych komunikácií, väčšinou súbežne s telefónnym vedením a vedením NN. Miestny rozhlas v obci je prevedený vzdušne na konzolách. Stožiare sú oceľové (prípadne na stožiaroch elektrického vedenia), do výšky 7.5 m nad zemou. Reprodukory prevažne 6 a 12 W sú rozmiestnené tak, aby nevznikali zázneje. Vedenie je na oboch koncoch chránené proti podpätiu bleskoistkami. Z hľadiska funkčnosti bude plne vyhovovať aj v ďalšom období až do času, pokiaľ odovzdávanie informácií v obci nebude na báze miestnej výmeny informácií z centra na Obecnom úrade.

### Televízia

V obci je príjem televízneho signálu Slovenskej televízie zabezpečovaný televíznym prekrývačom DVB - Sitno. Signál ku koncesionárom sa dostáva na kvalitnej digitálnej úrovni. Kvalitný príjem signálu je možný zariadením kábelovej televízie s prijímacím zariadením, ktorú nemá obec vybudovanú.

### Telekomunikácie

Digitálna TÚ obce je v budove obecného úradu. Miestne rozvody sú prevedené metalickými káblami na stožiaroch vedených vedľa miestnych komunikácií. Aj okrajové časti sú napojené vzdušnými rozvodmi závesnými káblami. Nové trasy miestnych telekomunikačných káblov pre rozvojové lokality je potrebné viesť po oboch stranách obslužných komunikácií v koridoroch pre inžinierske siete v zmysle platných STN. Body napojenia pre telefónne prípojky novej bytovej výstavby a občianskej vybavenosti budú určené v podmienkach pri začatí územného konania pre konkrétnu lokalitu. Telefónna ústredňa má kapacitu na rozšírenie počtu účastníkov v novej IBV, v novej občianskej vybavenosti a v novej výrobe. V obci sa nachádza prevádzka Slovenskej pošty,a.s..

#### *Ochranné pásma*

1. ochranné pásma telekomunikačných vedení, zariadení a objektov verejnej telekomunikačnej siete v zmysle Zákona o elektronických komunikáciách č. 610/2003 Z. z. v znení neskorších predpisov (ÚPD M.,2008).

### Verejné osvetlenie

V súčasnosti sú všetky ulice pokryté rozvodmi verejného osvetlenia s osvetľovacími telesami. Systém verejného osvetlenia sa musí postupne rekonštruovať s dôrazom na zníženie energetickej náročnosti osvetlenia. Pre osvetlenie ulíc v navrhovaných rozvojových lokalitách sa počíta s vybudovaním verejného osvetlenia. Káblový rozvod medzi svietidlami bude uložený v zemi vo výkope, súbežne s vedeniami NN. Pri križovaní vedenia s komunikáciami alebo inými podzemnými inžinierskymi sieťami





sa káble uložia do chráničiek. Sieť verejného osvetlenia bude riešená s použitím moderných energeticky úsporných zdrojov svetla. Osvetlenie sa bude ovládať automaticky pomocou fotobunky alebo istiacimi hodinami

### **Požiarna ochrana**

V obci Jabloňovce sa nachádza požiarna zbrojnica s vybavením. Obec nemá zriadený dobrovoľnícky hasičský zbor, v prípade potreby má dohodu s obcou Bátovce o poskytnutí pomoci v prípade požiaru. V uliciach obce, pokrytých verejným vodovodom, budú do budúcnosti vybudované požiarne hydranty. V prípade požiaru slúži profesionálna zásahová jednotka v Leviciach. Operačné pracovisko zabezpečuje výjazd do 20 min., dojazd je podľa podmienok na pozemných komunikáciách. Obec má vybudovanú verejnú vodovodnú sieť, ktorá je navrhnutá na krytie požiarnej potreby a  $Q_{max}$ . Odberné miesta budú zriadené a označené aj v navrhovaných rozvojových lokalitách, v zmysle požiadaviek vyhlášky č. 699/2004 Z. z. o zabezpečení stavieb vodou na hasenie požiarov. Ako náhradný zdroj vody je v núdzovej situácii možné čerpať vodu z miestneho vodného toku (Jablonovka). Pre zabezpečenie požadovanej dostupnosti z hľadiska výkonu požiarnych zásahov sú navrhované komunikácie v nových rozvojových lokalitách riešené zväčša ako priebežné. Pri zmene funkčného využívania územia je potrebné riešiť požiadavky vyplývajúce zo záujmov požiarnej ochrany v súlade so zákonom č. 314/2001 Z. z. o ochrane pred požiarmi, s vyhláškou č. 288/2000 Z. z. a s predpismi platnými v čase realizácie jednotlivých stavieb.

### **Odvádzanie dažďových vôd**

S budovaním oddelenej dažďovej kanalizácie sa v nových rozvojových plochách ani v miestnych častiach s navrhovanou splaškovou kanalizáciou neuvažuje. Väčšina dažďových vôd by sa mala zachytávať na súkromných pozemkoch a prípadne využívať na polievanie. Voda zadržaná v území prispeje k zachovaniu potrebnej vlhkosti, nevyhnutnej pre rast sídelnej vegetácie. Za týmto účelom by mal byť stanovený záväzný regulatív minimálneho podielu nespevnených plôch. Odvod dažďovej vody z komunikácií sa navrhuje prostredníctvom vsakovacích jám na okrajoch komunikácií. V prípade potreby zriaďovania väčších spevnených plôch (napr. odstavných a manipulačných plôch) by sa mali preferovať priepustné povrchy vytvorené zo zatravnovacích tvárnic alebo zámkovej dlažby. Vody z povrchového odtoku z nezastavaných plôch sa budú odvádzať povrchovými rigolmi do vodných tokov. Technické riešenie dažďových rigolov, ako aj výpočet dimenzie a množstva dažďových vôd, bude predmetom riešenia v podrobnejšej dokumentácii.

### **Cintoríny**

Pochovávanie na území obce Jabloňovce sa realizuje len na cintoríne. V obci Jabloňovce sa územie akceptuje ako jeden pochovávaci obvod. Nachádzajú sa tu 2 cintoríny. Jeden je alokovaný v severnej časti obce v blízkosti evanjelického kostola a druhý v juhozápadnej časti obce. V areáli sa nachádza aj dom smútku. Do priestorov cintorínov sa navrhuje umiestnenie kontajnerov menšieho typu, s ktorým by neboli problémy pri odvoze. V cintorínoch sa odporúča realizovať výsadba estetickej parkovej zelene a rekonštrukcia a dostavba chodníkov. Obec neplánuje rozšírenie plochy cintorínov, ale plánuje nové oplotenie cintorína.

## **2.4. DOPRAVA**

Doprava predstavuje jeden z kľúčových faktorov rozvoja obce Jabloňovce, pričom sama o sebe nie je cieľom, ale prostriedkom hospodárskeho rozvoja a predpokladom k dosiahnutiu sociálnej a regionálnej súdržnosti. Rezort dopravy si v súlade so zásadami trvalo udržateľného rozvoja vytýčil v rámci dopravnej politiky SR globálny cieľ, ktorým je trvalo udržateľná mobilita. Môžeme ju definovať ako dlhodobé zabezpečenie neustále narastajúcich prepravných potrieb spoločnosti (prepravy tovarov a osôb) v požadovanom čase a kvalite, s maximálnou efektívnosťou, pri súčasnom znižovaní negatívnych účinkov dopravy na životné prostredie a zdravie obyvateľov.

Trasovanie a výstavba dopravnej infraštruktúry v obci vychádzajúca z prepravných požiadaviek jej obyvateľov a hospodárskych subjektov v nej žijúcich a činných, je podmienená miestnym územným členením a charakterom územia (napríklad chránené územia). Cieľovým zosúladením všetkých faktorov pri územnom plánovaní vrátane plánovania dopravnej infraštruktúry (efektívnym využitím



územia) a rešpektovaním špecifických daností regiónu je snaha doceliť trvalo udržateľný charakter životného prostredia.

### **Štátne komunikácie**

Základný komunikačný systém obce predstavuje cesta III. Obec je ale dostupná v smere SJ po ceste II triedy II/524 v smere od obce Bátorce. Štátna cesta prepája obec s okresným mestom Levice. Organizácia vnútornej dopravy bude založená na vytvorení „okruhu“ zberných komunikácií napojených na cestu III a na vytvorení siete komunikácií podľa organizovaných podľa dôležitosti. Cestný dopravný systém sprostredkúva dopravné vzťahy, ktoré svojou úrovňou a dopravným významom nepresahujú sídelnú úroveň.

### **Miestne komunikácie**

Celková dĺžka miestnych komunikácií je 2 km. Tieto dopĺňa sieť prístupových komunikácií. Odvodnenie týchto ciest je riešené do príľahlej zelene alebo priekop. Základný komunikačný systém miestnych komunikácií obce Jabloňovce dopĺňajú komunikácie nižších funkčných tried. Tieto vytvárajú v sídle sieť priečných a pozdĺžnych prepojení obidvoch častí obce – Horných aj Dolných Jabloňoviec. Šírkové parametre spevnených komunikácií sú hodnotené šírkou ich koruny. V bežnom profile tieto dosahujú šírku 6,5 - 7,5 m. Dopravný význam týchto komunikácií spočíva v prístupovej funkcii a pohybe výlučne zdrojovej a cieľovej dopravy. Potenciálne rozvojové smery sú orientované do nezastavaných prieluk a jestvujúcich dopravných prepojení.

### **Hromadná doprava**

Hromadná preprava osôb je v súčasnosti, v Jabloňovciach zabezpečovaná Slovenskou autobusovou dopravou, Levice, a.s.. Linky sa pohybujú po ceste III a v obci majú dve zastávky.

### **Železničná doprava**

Obec Jabloňovce nie je napojená na sieť železničných tratí SR. V železničnej doprave je región dostupný prostredníctvom železničnej stanice v meste Levice, kadiaľ prechádza trať č. 150 v smere na mesto Tlmače a č. 153 v smere na východ – Hontianske Nemce a ďalej na mesto Krupina (v súčasnosti len nákladná doprava). Ide o trať II. kategórie v hierarchii železničnej siete Slovenska (ŽSR).

### **Doprava pešia a cyklistická**

Pešia doprava vyplýva z celkového riešenia prostredia. Pozdĺž obslužných komunikácií v jestvujúcej zástavbe niesú vybudované chodníky. Chodník pre peších nie je vybudovaný ani pozdĺž cesty III.

### **Parkovanie**

Parkovanie v obci je v súčasnosti organizované v dvoch formách, jednou je parkovanie mimo jazdných pruhov, ale na vozovke, druhou je parkovanie na vyhradených parkovacích plochách (obecný úrad, obchodné jednotky, cintoríny). Odstavenie vozidiel sa zabezpečuje, v prípade individuálnej bytovej zástavby na vlastnom pozemku, buď v jednotlivito stojaciach, alebo vstavaných garážach, alebo mimo vlastného pozemku.

## **2.5. ŽIVOTNÉ PROSTREDIE**

Kvalitné životné prostredie je jednou zo základných podmienok existencie ľudstva. Vzrastajúce problémy spojené práve so zhoršovaním kvality životného prostredia vedú ku koncentrácii úsilia štátov Európy a hlavne novo rozšírenej Európskej únie eliminovať negatívne zásahy do životného prostredia a naprávať škody spôsobené v minulosti. Svedčí o tom i prijatie Šiesteho environmentálneho akčného programu Spoločenstva "Životné prostredie 2010: Naša budúcnosť, naša voľba" (Akčný program), ktorý tvorí rámec environmentálnej politiky Európskej únie. Definuje kľúčové dlhodobé ciele v starostlivosti o životné prostredie, pričom za prioritu pokladá riešenie problémov zmeny klímy, ochrany prírody a biodiverzity, životného prostredia pre zdravie a kvalitu života, prírodných zdrojov a odpadov. Povinnosť a potreba naplňovať prijaté ciele vedúce k zlepšovaniu negatívneho stavu životného prostredia, prináležia všetkým stupňom štátnej správy a samosprávy. Obec v uvedenej hierarchii predstavuje najnižší, ale základný prvok.



Zákon NR SR č. 543/2002 Z.z. o ochrane prírody a krajiny legislatívnou formou zabezpečuje zachovanie rozmanitosti podmienok a foriem života na Zemi, vytvorenie podmienok na trvalé udržanie, obnovovanie a racionálne využívanie prírodných zdrojov, záchranu prírodného dedičstva, charakteristického vzhľadu krajiny a udržanie ekologickej stability. Vymedzuje územnú a druhovú ochranu a ochranu drevín.

Východiskom na riešenie ekostabilizačných opatrení v katastrálnom území obce je súčasná krajinná štruktúra, ktorá odráža využitie zeme a predstavuje ťažiskový krok rôznych analýz potrebných pri tvorbe M - ÚSES. Súčasná krajinná štruktúra (ďalej SKŠ) v území je odrazom pôsobenia ľudskej činnosti na biotické a abiotické zložky krajiny a zároveň odzrkadľuje stupeň antropogénnej premeny krajiny. SKŠ odráža vzájomnú kombináciu súboru prvkov prírodného, poloprírodného (človekom pozmenené prvky krajinnnej štruktúry) i umelého charakteru (človekom vytvorené prvky krajinnnej štruktúry). Na základe zastúpenia a plošinnej rozlohy jednotlivých prvkov SKŠ môžeme hodnotiť súčasný stav antropizácie územia, či ide o územie prirodzené s vysokou krajinoekologickou hodnotou, alebo naopak o územie antropicky silne pozmenené s nízkou krajinoekologickou hodnotou.

### Lokality NATURA 2000

Do katastra obce zasahuje lokalita NATURA 2000. Severným okrajom prechádza hranica CHKO Štiavnické vrchy ako aj územie európskeho významu Tlstý vrch. Zasahuje do katastra časti Dolné Jablonožovce.

Názov :	Tlstý vrch
Kód územia :	SKUEV0258
Rozloha :	1216,32 ha
Správca územia :	CHKO Štiavnické vrchy
Katastrálne územia :	Bad'an Dolné Jablonožovce Klastava Ladzany

Biotopy, ktoré sú predmetom ochrany  
6510 Nížinné a podhorské kosné lúky  
8220 Silikátové skalné steny a svahy so štrbinovou vegetáciou  
9130 Bukové a jedľové kvetnaté lesy  
9180\* Lipovo-javorové sutinové lesy  
91G0\* Karpatské a panónske dubovo-hrabové lesy  
91H0\* Teplomilné panónske dubové lesy  
91M0 Panónsko-balkánske cerové lesy

Druhy, ktoré sú predmetom ochrany  
plocháč červený *Cucujus cinnaberinus*  
kunka žltobruchá *Bombina variegata*  
vydra riečna *Lutra lutra*  
fúzač alpský \**Rosalia alpina*  
roháč obyčajný *Lucanus cervus*  
spridač kostihojový \**Callimorpha quadripunctaria*  
mora schmidtova *Dioszeghyana schmidtii*

### Navrhované menežmentové opatrenia

Predlžovanie obnovnej doby  
Šetrné spôsoby sústredovania drevnej hmoty (kone, lanovky, ...)  
Ponechávanie stromov a drevnej hmoty v porastoch (ojedinelo stojacich stromov, skupiny stromov a ležaniny)  
Eliminovať zastúpenie nepôvodných druhov drevín tak aby sa zabránilo ich šíreniu na ďalšie lokality

### Činnosti, ktoré môžu mať negatívny vplyv na ciele ochrany v chránenom území

Výkon poľovného práva - lov zveri  
Organizovanie spoločných poľovačiek  
Pohyb mimo vyznačených chodníkov v lesnom vegetačnom stupni (okrem vlastníka)

### Činnosti, ktoré môžu mať negatívny vplyv na ciele ochrany mimo chráneného územia

Zriaďiť poľovnícke zariadenie - zvernica  
Vypaľovanie stariny (<http://www.soprsr.sk/natura/index1.php?p=4&sec=5&kod=SKUEV0258>, 5.2.2015).

### Starostlivosť o územie



Územným plánovaním sa sústavne a komplexne rieši priestorové usporiadanie a funkčné využívanie územia, určujú sa zásady, navrhuje sa vecná a časová koordinácia činností ovplyvňujúcich životné prostredie, ekologickú stabilitu, kultúrno - historické hodnoty územia, územný rozvoj a tvorbu krajiny v súlade s princípmi trvalo udržateľného rozvoja. Územné plánovanie je v súčasnosti upravené zákonom č. 50/1976 Zb. o územnom plánovaní a stavebnom poriadku v znení neskorších predpisov. Územno - plánovacia dokumentácia je základným nástrojom územného rozvoja a starostlivosti o životné prostredie v obci. Základným nástrojom územného plánovania je územný plán obce. Územný plán obce je výsledok formálneho plánovania a je územnoplánovacím dokumentom v zmysle zákona č.50/1976 Zb. (zákon o územnom plánovaní a stavebnom poriadku v znení neskorších predpisov) a v zmysle vyhlášky č.84/1976 Zb. (o územnoplánovacích podkladoch a územnoplánovacej dokumentácii) v znení neskorších predpisov. V súčasnosti obec Jabloňovce nemá spracovaný územný plán a z hľadiska veľkosti sídla a rozpočtu sa s jeho vypracovaním v najbližšej dobe ani nepočíta.

## Ochrana ovzdušia

Na ochranu ovzdušia v obci pred potenciálnymi a reálnymi zdrojmi znečistenia slúži zákon č. 478/2002 Z. z. o ochrane ovzdušia v znení neskorších predpisov (platný v roku 2009, od 1.6.2010 účinný zákon č. 137/2010 Z.z o ovzduší). Upravuje práva a povinnosti právnických a fyzických osôb pri ochrane ovzdušia pred vnášaním znečisťujúcich látok ľudskou činnosťou a spôsobom obmedzenia následkov znečisťovania. V zákone sú definované znečisťujúce látky, zdroje znečisťovania, povinnosti právnických a fyzických osôb ako aj prevádzkovateľov zdrojov znečistenia ovzdušia, poplatky a pokuty za znečisťovanie ovzdušia. Definované sú veľké zdroje znečistenia ovzdušia ako technologické celky so súhrnným tepelným výkonom 50 MW alebo vyšším. V samotnom sídle sa výroba výrazne znečisťujúca ovzdušie nenachádza. Najviac znečisťujúcich zdrojov sa nachádza v okresnom meste Levice, ale aj v meste Tlmače, Nová Baňa, Žarnovica.

Zdrojmi znečisťovania ovzdušia v riešenom území v súčasnosti sú:

- automobilová doprava na ceste III. triedy, ako aj na miestnych komunikáciách,
- výroba tepla v domácnostiach a vo výrobných a obslužných prevádzkach,
- výrobné prevádzky v meste Tlmače, Nová Baňa, Žarnovica.

K stredným zdrojom znečistenia v blízkom okolí obce patrí: Poľnohospodárske družstvo so sídlom v Žemberovciach, Hammerbacher SK, a.s., Thermospol, s.r.o., BYTREAL Tlmače s.r.o., Základná škola Pukanec, SES a.s. Tlmače - Iakovňa BLOWTHERM - prevádzky V4250,

Produkcia v t na km2 podľa územie, chemická zlúčenina a rok											
Okres Levice	2003	2004	2005	2006	2007	2008	2009	2010	2011	2012	2013
Tuhé emisie	0,47	0,23	0,48	0,53	0,70	0,67	0,71	0,70	0,66	0,64	0,69
Oxid siričitý	0,42	0,20	0,19	0,14	0,14	0,14	0,10	0,10	0,09	0,10	0,09
Oxid dusíka	0,21	0,15	0,23	0,22	0,24	0,23	0,23	0,40	0,31	0,29	0,29
Oxid uhoľnatý	1,22	0,57	0,92	0,92	1,07	1,05	0,99	0,98	0,92	0,96	0,98
<i>Tuhé emisie SR</i>	<i>0,85</i>	<i>0,85</i>	<i>1,02</i>	<i>0,88</i>	<i>0,71</i>	<i>0,70</i>	<i>0,69</i>	<i>0,67</i>	<i>0,71</i>	<i>0,72</i>	<i>0,73</i>
<i>Oxid siričitý SR</i>	<i>2,15</i>	<i>1,96</i>	<i>1,81</i>	<i>1,78</i>	<i>1,43</i>	<i>1,41</i>	<i>1,30</i>	<i>1,41</i>	<i>1,39</i>	<i>1,19</i>	<i>1,00</i>
<i>Oxid dusíka SR</i>	<i>1,19</i>	<i>1,16</i>	<i>1,14</i>	<i>1,06</i>	<i>0,96</i>	<i>0,94</i>	<i>0,87</i>	<i>0,88</i>	<i>0,88</i>	<i>0,81</i>	<i>0,80</i>
<i>Oxid uhoľnatý SR</i>	<i>3,76</i>	<i>3,87</i>	<i>3,70</i>	<i>3,94</i>	<i>3,74</i>	<i>3,64</i>	<i>3,00</i>	<i>3,37</i>	<i>3,65</i>	<i>3,56</i>	<i>3,42</i>

Zdroj: <http://px-web.statistics.sk/PXWebSlovak/>

Oproti ostatným regiónom Slovenska je okres Levice jeden z menej znečistených regiónov. Vo väčšine prípadov sa produkcia znečisťujúcich látok v okrese pohybuje pod úrovňou SR. Najmenej znečisťujúcich látok bolo produkovaných v prípade oxidu siričitého, oxidu uhoľnatého a oxidov dusíka. Ako prezentuje nasledujúca tabuľka, k nárastu dochádza v prípade produkcie tuhých emisií a oxidov dusíka, ktoré sú pravdepodobne produkované ako externé vplyvy priemyselnej výroby, dopravy a zásobovania teplom v zimnom období (prechod na pevné palivá v dôsledku vysokých cien elektrickej energie) a v dôsledku poľnohospodárskej výroby.

## Hlukové pomery z dopravy

V zmysle Nariadenia vlády SR č. 40/2002 Z. z. o ochrane zdravia pred hlukom a vibráciami najvyššie prípustné hodnoty hluku z dopravy vo vonkajších priestoroch v obytnom území ciest I. a II. triedy, zberných mestských komunikácií a hlavných železničných ťahov sú povolené pre deň LA eq,p = 60 dB



a v noci LA eq,p = 50 dB. Hlavná dopravná záťaž v katastrálnom území je na ceste III triedy, ktorá prechádza stredom obce Jabloňovce.

### Odpadové hospodárstvo

Základným právnym predpisom pri predchádzaní vzniku odpadov a pri nakladaní s odpadmi je zákon NR SR č. 223/2001 Z. z. o odpadoch a o zmene a doplnení niektorých zákonov, ktorý nadobudol účinnosť 1. júla 2001. Jedným zo základných nástrojov stratégie hospodárenia s odpadmi je vypracovanie „Programov odpadového hospodárstva“. Program odpadového hospodárstva Slovenskej republiky vypracováva Ministerstvo životného prostredia a následne samosprávny kraj, obec a pôvodca odpadu. Obsah Programu odpadového hospodárstva obce na roky 2011 - 2015 je zostavený podľa požiadaviek § 2 až § 5 vyhlášky MŽP SR č. 310/2013 Z.z., ktorou sa vykonávajú niektoré ustanovenia zákona o odpadoch a zároveň zohľadňuje POH SR a POH Nitrianskeho kraja. Ciele a opatrenia POH SR a POH Nitrianskeho kraja 2011 - 2015, ktoré sa budú realizovať obcou, právnickými a fyzickými osobami sú preto rozpracované v záväznej časti POH obce Jabloňovce na roky 2011 – 2015. Odpadové hospodárstvo zahŕňa všetky činnosti zamerané na predchádzanie a obmedzovanie vzniku odpadov, znižovanie ich nebezpečnosti pre životné prostredie, ako aj na nakladanie s odpadmi v súlade s platnými zákonmi. Nakladanie s odpadmi je definované ako zber odpadov, preprava odpadov, zhodnocovanie odpadov a zneškodňovanie odpadov vrátane starostlivosti o miesto zneškodňovania. Obec je členom Združenia obcí pre separovaný zber TATIA, toto združenie zabezpečuje zber a uloženie odpadu.

Štatistické ukazovatele v oblasti nakladania s komunálnym odpadom prezentuje nasledujúca tabuľka.

Relatívne ukazovatele z oblasti nakladania s komunálnym odpadom v regióne											
	2003	2004	2005	2006	2007	2008	2009	2010	2011	2012	2013
Mn. komun. odpadu (kg/obyv.)	292,33	311,42	298,09	307,84	316,95	331,65	362,10	366,27	368,84	380,85	373,26
Mn. zhodn. kom. odp. (kg/obyv.)	13,99	19,50	22,24	7,16	15,21	22,99	38,27	31,11	33,77	48,89	48,58
Mn. znešk. kom. odp. (kg/obyv.)	278,34	291,92	275,86	291,14	288,51	293,71	315,48	325,07	332,49	330,91	324,59
% zhodnoc. kom. odpadu	4,79	6,26	7,46	2,33	4,80	6,93	10,57	8,49	9,16	12,84	13,02
% zhodn. kom. odp. komp. (%)	35,47	43,11	40,89	29,92	13,01	28,26	21,68	22,61	27,77	22,34	30,18
% zh. kom. odp. ako druhot. s.	53,09	49,00	56,59	59,82	72,59	68,46	71,73	77,10	58,95	64,35	69,45

Zdroj: <http://px-web.statistics.sk/PXWebSlovak/>

Separovaný zber využiteľných zložiek komunálneho odpadu je v súčasnosti organizovaný v rôznych formách, separované zložky budú využité ako druhotné suroviny. Likvidáciu komunálneho odpadu sa odporúča riešiť v súlade so širšími vzťahmi v kraji v návaznosti na zákon o odpadoch. V súčasnosti sa v riešenom území nenachádzajú rozsahom väčšie divoké skládky, je však nutné jednoduchou formou upozorňovať obyvateľov obce na likvidáciu odpadu formou jeho triedenia. V prípade separácie rozšíri aktivity o viaceré komodity.

### Žiarenie

Najzávažnejším prírodným zdrojom žiarenia je radón -222 a jeho dcérske produkty rozpadu. Zdrojovým objektom radónu sú väčšinou hlbšie pôdne horizonty a horniny s obsahom rádia-226, ktorého rozpadom Rn-222 vzniká. Z hĺbky sa radón dostáva rôznymi cestami (neotektonické netesné zlomy) priepustné horniny, otvorené zóny hornín a d.) a dostáva sa v pôdnom vzduchu, vode alebo v stavebných materiáloch do obytných miestností. Pod pojmom radónové riziko z geologického prostredia možno rozumieť pravdepodobnosť výskytu zvýšenej úrovne objemovej aktivity Rn. U jestvujúcich stavieb je max. prípustná hodnota aktivity radónu stanovená medzinárodnou komisiou pre rádiologickú ochranu do 200 Bq/m<sup>3</sup>200Bq/m<sup>3</sup> a u novostavieb 100Bq/ m<sup>3</sup>. Aktivita 222Rn nad 50Bq/l a sleduje prieskumom obecných vodovodov. Na základe spracovaných prognóz do katastrálneho územia obce Jabloňovce zasahuje oblasť so stredným radónovým rizikom. Príčinou zvýšenej koncentrácie radónu sú pravdepodobne andezitové tufy, ktoré vystupujú v severnej časti mesta na povrch. Z hľadiska možnosti ožiarovania obyvateľstva radónom sa Levice radia k najrizikovejším mestám a z 35 okresných miest v SR, kde bolo realizované meranie radónu, majú najvyššie radónové riziko. Rádioaktivita podzemných vôd nevykazuje také vysoké hodnoty radónu (UPD Pukanec, 2007, s.59).





## Znečistenie horninového prostredia

Hodnotené územie tvoria prevažne plochy s poľnohospodárskou činnosťou, so zastavanou plochou obce Jabloňovce a tak sa predpokladá, že pôvodné horninové prostredie môže byť miestami znečistené priesakmi z poľnohospodárskej výroby a únikmi zo septikov. Medzi zdroje, ktoré môžu prispieť k znečisteniu horninového prostredia v širšom okolí hodnoteného územia, patria aj prevádzky priemyselnej výroby a pod.

## Pôda

Medzi hlavné negatívne faktory, ktoré ovplyvňujú pôdnu produkciu a jej environmentálne funkcie patria najmä zhutňovanie a acidifikácia pôd, neuvážené rekultivácie pôd, neúmerne meliorácie, nadmerná chemizácia, stále sa zvyšujúca erózia, zosuvy, divoké skládky a emisno – imisná kontaminácia pôd.

### Kontaminácia pôdy

Priamy vplyv na pôdy majú aj vertikálne inverzie s koncentráciou znečisťujúcich látok v prízemnej vrstve ovzdušia, ktoré vznikajú vo vlhkých ročných obdobiach v dôsledku výskytu stredne vysokých pohorí. Aj poľnohospodárska výroba môže spôsobovať degradáciu pôd (používaním ťažkých mechanizmov, kultivácia pôd pri nevhodnej vlhkosti pôdy, orba po spádnicu, nesprávne oševné postupy, nevhodná a neprimeraná aplikácia chemických prípravkov), ktoré môžu spôsobiť kompakciu a eróziu pôd, acidifikáciu, salinizáciu, sodifikáciu pôd alebo úbytok pôdnej organickej hmoty.

## Správa povodí

Právna starostlivosť o vodu je vymedzená v zákone č. 364/2004 Z.z. o vodách a o zmene a doplnení zákona Slovenskej národnej rady č. 372/1990 Zb. o priestupkoch v znení neskorších predpisov (vodný zákon) v znení zákona č. 587/2004 Z. z. Tento zákon vytvára podmienky na všestrannú ochranu povrchových vôd a podzemných vôd vrátane vodných ekosystémov a od vôd priamo závislých krajinných ekosystémov, na zlepšenie stavu povrchových vôd a na ich účelné a hospodárne využívanie. Na území obce Jabloňovce sa nenachádzajú žiadni významní odberatelia povrchových či podzemných vôd. Z hľadiska kvantitatívnej vodohospodárskej bilancie stanovujúcej vzťah medzi zdrojmi vody a požiadavkami na vodu a zistením požiadaviek krytia vodnými zdrojmi v obci je vo všetkých bilančných profiloch zaznamenaný aktívny bilančný stav. Najvýznamnejším zdrojom znečistenia vôd v regióne sú to skladovacie objekty a manipulačné priestory poľnohospodárskych podnikov. Poľnohospodárska výroba sa podieľa na znečisťovaní hlavne ošetrovaním poľnohospodárskych rastlín, vývozom močovky a hnojnice a ďalšími inými činnosťami. V obci Jabloňovce nie je vybudovaná splašková kanalizácia. Absencia kanalizácie predstavuje jeden z najväčších príčin znečisťovania povrchových a pri priesakoch aj podzemných vôd.

## 2.6. OBYVATEĽSTVO

Podkapitola obyvateľstvo prezentuje vývoj, štruktúru a predpokladaný vývoj do budúcnosti v oblasti ľudských zdrojov. Podrobná analýza je nevyhnutná na ciele plánovanie verejných služieb, ako aj komplexnej infraštruktúry. Nasledujúca tabuľka prezentuje počet obyvateľov bývajúcich v obci Jabloňovce k roku sčítania obyvateľov.

Bývajúce obyvateľstvo v obci Jabloňovce (rok 2011 – SODB 2011)						
	spolu	ženy	0-14	66+	15-65	
obec Jabloňovce	196	98	19	35	142	
Dolné Jabloňovce	104	50	9	14	81	
Horné Jabloňovce	92	48	10	21	61	

Zdroj: Štatistický úrad SR, SOBD 2011,

Obec Jabloňovce sa skladá z dvoch katastrov a to Horné a Dolné Jabloňovce. V roku 2011 žilo v obci celkovo 196 obyvateľov, pričom žien bolo 98. V obci Horné Jabloňovce žilo 92 obyvateľov a v Dolných Jabloňovciach 104 obyvateľov. Najväčšiu skupinu tvorili obyvateľia od 15 do 65 rokov. Nasledujúca tabuľka prezentuje vývoj štruktúry obyvateľstva obce Jabloňovce podľa vierovyznania v porovnaní rokov 1991, 2001 a 2011. Obec je podľa kritéria vierovyznania homogénne s 2 dominantnými vierovyznaniami. Najväčšia časť obyvateľov sa hlásila k rímskokatolíckemu vierovyznaniu (55,50 %).



Menšia časť sa hlási k evanjelickému vierovyznaniu – 29 %. Celkovo 0,50 % obyvateľov sa hlási ku gréckokatolíckemu vierovyznaniu.

#### Bývajúce obyvateľstvo podľa náboženského vyznania

Ukazovateľ	SĽDB 1991	SODB 2001	2011
Rímskokatolícke %	53,51	58,41	55,50
Evanjelické %	32,47	32,30	29,00
Gréckokatolícke %	0,37	1,77	0,50
Pravoslávne %	0,00	0,00	0,00
Reformovaná kresťanská cirkev %	0,00	0,00	2,00
Bez vyznania %	1,85	5,31	6,00
Ostatné %	0,00	0,88	0,50
Nezistené %	11,81	0,88	4,50

Zdroj: www.statistics.sk

Pri 4,50 % obyvateľov nebolo zistené vierovyznanie. V malom zastúpení sú obyvatelia reformovanej kresťanskej cirkvi (2 %). Z hľadiska národnostnej štruktúry sa prevažná časť obyvateľov hlási k slovenskej národnosti – 90,50 %, aj keď posledných rokoch badať určitý pokles. V malej miere je zastúpená maďarská národnosť (3,50 %) a česká národnosť (1,50 %).

#### Bývajúce obyvateľstvo podľa národnosti v %

Ukazovateľ	SĽDB 1991	SODB 2001	2011	rozdiel '11 - '01
Slovenská %	98,15	98,67	90,50	-8,17
Maďarská %	1,11	0,88	3,50	2,62
Rómska %	0,37	0,00	0,00	0,00
Rusínska %	0,00	0,00	0,00	0,00
Ukrajinská %	0,00	0,00	0,00	0,00
Česká %	0,00	0,44	1,50	1,06
Moravská %	0,00	0,00	0,00	0,00
Sliezska %	0,00	0,00	0,00	0,00
Nemecká %	0,00	0,00	0,00	0,00
Poľská %	0,00	0,00	0,00	0,00

Zdroj: www.statistics.sk

## Demografia

Pre demografický vývoj je vo všeobecnosti charakteristický znižujúci sa prirodzený prírastok obyvateľstva a starnutie populácie. V prípade obce Jablonoŕovce bol zaznamenaný pokles počtu obyvateľov. Pokles síce nebol významný, ale z hľadiska veľkosti obce badateľný.

#### Stav obyvateľstva ku koncu obdobia (k 31.12.)

Obec Jablonoŕovce	2003	2004	2005	2006	2007	2008	2009	2010	2011	2012	2013
k 1.1.	215	212	208	210	199	200	197	200	201	199	205
k 30.6.	215	211	216	208	201	200	196	205	200	202	203
k 31.12	212	208	210	199	200	197	200	206	199	205	200
muži	108	107	112	106	104	101	103	104	97	100	94
ženy	104	101	98	93	96	96	97	102	102	105	106
Index	-	0,981	1,010	0,948	1,005	0,985	1,015	1,030	0,966	1,030	0,976
Priemer Ix											0,995

Zdroj: 20.7.2014, <http://px-web.statistics.sk/PXWebSlovak/>

Počas sledovaného obdobia v priemere počet obyvateľov klesol o 4,65 %. Priemerný index dosiahol hodnotu 0,995, čo predstavuje priemerný ročný pokles o 0,42 %. K rokom s najvyšším poklesom obyvateľstva patrili rok 2006 - -5 obyvateľov, a roky 2003 a 2004, kedy klesol počet obyvateľov o 3.

## Prirodzený prírastok obyvateľstva

Nasledujúca tabuľka prezentuje prirodzený prírastok/úbytok obyvateľstva v SR na 1000 obyvateľov, ako aj prirodzený prírastok v obci Jablonoŕovce.





#### Prírodný prírastok

Obec Jabloňovce	2003	2004	2005	2006	2007	2008	2009	2010	2011	2012	2013
Slovenská republika*	-0,10	0,35	0,18	0,11	0,11	0,78	1,53	1,28	1,65	0,57	0,51
prírodný prírastok	-5	-2	0	-4	-1	-2	2	-3	-1	-3	-3
hrubá miera pr. prír.	-23,26	-9,48	0	-19,23	-4,98	-10	10,2	-14,63	-5	-14,85	-14,81

Zdroj: 20.7.2014, <http://px-web.statistics.sk/PXWebSlovak/>

\* (- úbytok) na 1000 obyvateľov

Vývoj ukazovateľa prirodzeného prírastku obyvateľstva v SR v sledovanom období vykazuje pozitívny trend. Počet zomrelých v obci prekračuje počet živonarodených obyvateľov takmer v každom roku sledovaného obdobia, okrem roku 2005 a 2009. Jediný prirodzený prírastok bol zaznamenaný v roku 2009. K najvyššiemu úbytku došlo v roku 2003 a to 5 obyvateľov. Nasledujúca tabuľka prezentuje počet živonarodených na 1000 obyvateľov a vývoj počtu narodených za obec Jabloňovce. V medziročnom porovnaní možno sledovať mierny stúpajúci trend, aj napriek zlej ekonomickej situácii začínajúcich rodín a s tým súvisiacim problematickým zabezpečením základných životných potrieb – bývanie. Rastový trend v SR bol evidovaný do roku 2009, kedy na 1000 obyvateľov pripadalo 11,30 živonarodených. Do roku 2013 klesol tento počet na 10,13. Vývoj počtu živonarodených v obci je nerovnomerný. Najväčší počet živonarodených bol zaznamenaný v rokoch 2005, 2009 a 2011.

#### Počet živonarodených

Obec Jabloňovce	2003	2004	2005	2006	2007	2008	2009	2010	2011	2012	2013
Slovenská republika*	9,61	9,99	10,10	10,00	10,08	10,61	11,30	11,12	11,27	10,27	10,13
narodení	2	0	4	0	3	1	4	1	4	0	1
živonarodení	2	0	4	0	3	1	4	1	4	0	1
hrubá miera živorod.	9,30	0,00	18,52	0,00	14,93	5,00	20,41	4,88	20,00	0,00	4,94

Zdroj: 20.7.2014, <http://px-web.statistics.sk/PXWebSlovak/>

\* na 1000 obyvateľov

Štatistika počtu potratov v SR vykazuje klesajúce tendencie. V prípade obce opätovne nie je možné identifikovať trend. Potraty sa v obci vyskytli náhodne. Išlo o roky 2003 a 2004, ako aj roky 2006 a 2007. V inom roku sa potraty nevyskytli.

#### Počet potratov

Obec Jabloňovce	2003	2004	2005	2006	2007	2008	2009	2010	2011	2012	2013
Slovenská republika*	40,75	37,20	35,39	35,21	33,53	32,04	29,19	28,41	27,74	29,49	29,73
potratovosť	1	1	0	1	1	0	0	0	0	0	0
hrubá miera potratovosti	4,65	4,74	0	4,81	4,98	0	0	0	0	0	0
index potratovosti	50	0	0	0	33,33	0	0	0	0	0	0
ukončené tehotenstvá	3	1	4	1	4	1	4	1	4	0	1
hrubá miera uk. tehot.	13,95	4,74	18,52	4,81	19,9	5	20,41	4,88	20	0	4,94

Zdroj: 20.7.2014, <http://px-web.statistics.sk/PXWebSlovak/>

\* na 1000 narodených

Počet zomretých na 1000 obyvateľov SR vykazuje stabilný trend s miernym trendom poklesu. Počet kolíše okolo 9,62. Najvyšší počet bol zaznamenaný v roku 2007. V prípade obce Jabloňovce postupne počet zomretých klesá. Kým v roku 2003 bolo evidovaných 7 zomretých, do roku 2013 klesol ich počet na 4. Najmenší počet zomretých bol evidovaný v roku 2004 a 2009.

#### Počet zomretých

Obec Jabloňovce	2003	2004	2005	2006	2007	2008	2009	2010	2011	2012	2013
Slovenská republika*	9,71	9,63	9,93	9,89	9,98	9,83	9,77	9,84	9,61	9,70	9,62
zomretí	7	2	4	4	4	3	2	4	5	3	4
hrubá miera úmrtnosti	32,56	9,48	18,52	19,23	19,9	15	10,2	19,51	25	14,85	19,75

Zdroj: 20.7.2014, <http://px-web.statistics.sk/PXWebSlovak/>

\* na 1000 obyvateľov

## Migrácia obyvateľstva



Migrácia obyvateľstva t.j. rozdiel medzi prisťahovanými a vystáňovanými obyvateľmi vykazuje pozitívny aj negatívny vývoj. Rozhodujúci podiel na migrácii obyvateľstva v obci pripadá na občanov v produktívnom veku. V sledovanom období vykazoval migračný prírastok negatívny výsledok v roku 2004, 2006, 2008, 2011 a v roku 2013. Najvyššia pozitívna bilancia bola zaznamenaná v roku 2012. V tomto roku sa do obce prisťahovalo 9 obyvateľov.

Saldo sťahovania											
Obec Jablonožovce	2003	2004	2005	2006	2007	2008	2009	2010	2011	2012	2013
Slovenská republika*	0,26	0,53	0,63	0,72	1,26	1,31	0,81	0,62	0,55	0,63	0,44
migračné saldo	2	-2	2	-7	2	-1	1	9	-1	9	-2
hr. miera migr. salda	9,3	-9,48	9,26	-33,65	9,95	-5	5,1	43,9	-5	44,55	-9,88

Zdroj: 20.7.2014, <http://px-web.statistics.sk/PXWebSlovak/>  
\* na 1000 obyvateľov

Najväčší migračný úbytok obyvateľstva bol zaznamenaný v roku 2006 a to - 7. Nasledujúca tabuľka prezentuje absolútne hodnoty migrujúcich za obec Jablonožovce. Najvyšší počet obyvateľov migruje mimo územia. Malá časť obyvateľov sa vystáňovala mimo hraníc SR.

Migrácia obyvateľstva											
Obec Jablonožovce	2003	2004	2005	2006	2007	2008	2009	2010	2011	2012	2013
prisťahovaní	5	5	7	5	3	4	3	10	4	12	2
vystáňovaní	3	7	5	12	1	5	2	1	5	3	4

Zdroj: 20.7.2014, <http://px-web.statistics.sk/PXWebSlovak/>

V sledovanom období postupne počet vystáňovaných klesá. Stúpajúca tendencia bola zaznamenaná do roku 2006. V roku 2013 počet vystáňovaných klesol na hodnotu 4. V priemere postupne narastá počet prisťahovaných, aj keď v porovnaní rokov 2003 a 2013 ťažko identifikovať trend. Najvyšší počet obyvateľov sa prisťahoval v 2006. V tomto roku sa do obce prisťahovalo 12 obyvateľov. Relatívne vysoký počet bol zaznamenaný v roku 2004.

### Celkový prírastok

Nasledujúca tabuľka prezentuje vývoj celkového prírastku na 1000 obyvateľov v SR, ktorý je súčtom prirodzeného a migračného prírastku a absolútne hodnoty za obec. Celkový prírastok vykázal v SR vždy kladnú hodnotu.

Celkový prírastok (- úbytok)											
Obec Jablonožovce	2003	2004	2005	2006	2007	2008	2009	2010	2011	2012	2013
Slovenská republika*	0,17	0,89	0,81	0,83	1,36	2,08	2,34	1,91	2,20	1,20	0,94
celkový prírastok	-3	-4	2	-11	1	-3	3	6	-2	6	-5
hrubá miera celk. pr.	-13,95	-18,96	9,26	-52,88	4,98	-15	15,31	29,27	-10	29,7	-24,69

Zdroj: 20.7.2014, <http://px-web.statistics.sk/PXWebSlovak/>  
\* na 1000 obyvateľov

Celkový prírastok v obci vykazuje nerovnomerný trend. K najvyššiemu úbytku došlo v roku 2006, kedy počet obyvateľov dosiahol hodnotu - 11. Naopak k najväčšiemu prírastku došlo v roku 2010 a 2012, kedy celkový počet obyvateľov obce stúpol o 6 obyvateľov.

### Počet sobášov a rozvodov

Nasledujúce tabuľky prezentujú vývoj počtu sobášov a rozvodov na 1000 obyvateľov v SR a sobášnosť a rozvodnosť v obci Jablonožovce. Rovnako ako v prípade predchádzajúcich štatistík, je aj v tomto prípade problematické identifikovanie trendu. Na 1000 obyvateľov v SR roku 2003 pripadalo 4,83. Do roku 2013 mierne klesol počet na 4,71.

Počet sobášov											
Obec Jablonožovce	2003	2004	2005	2006	2007	2008	2009	2010	2011	2012	2013
Slovenská republika*	4,83	5,18	4,85	4,81	5,08	5,23	4,86	4,68	4,75	4,81	4,71
sobášnosť	0	2	1	2	1	1	0	0	0	1	1



hrubá miera sobášnosti 0 9,48 4,63 9,62 4,98 5 0 0 0 4,95 4,94

Zdroj: 20.7.2014, <http://px-web.statistics.sk/PXWebSlovak/>

\* na 1000 obyvateľov

V porovnaní s regionálnou štatistikou je sobášnosť v obci nižšia ako v prípade SR. V sledovanom období boli v obci evidované sobáše v roku 2004 až 2007 a v rokoch 2012 a 2013. V prípade rozvodovosti boli hodnoty evidované v roku 2006, 2007 a 2010. Vo všeobecnosti možno konštatovať, že uvedené štatistiky sú počas sledovaného obdobia pod celoslovenskou úrovňou.

#### Počet rozvodov

Obec Jablonožovce	2003	2004	2005	2006	2007	2008	2009	2010	2011	2012	2013
Slovenská republika*	1,99	2,02	2,14	2,36	2,26	2,34	2,34	2,21	2,06	2,02	2,02
rozvodovosť	0	0	0	1	1	0	0	1	0	0	0
hrubá miera roz.	0	0	0	4,81	4,98	0	0	4,88	0	0	0
index rozvodovosti	0	0	0	50	100	0	0	0	0	0	0

Zdroj: 20.7.2014, <http://px-web.statistics.sk/PXWebSlovak/>

\* na 1000 obyvateľov

#### Hustota obyvateľov

Nasledujúca tabuľka prezentuje hustotu obyvateľov na km<sup>2</sup>. Hustota obyvateľstva v obci je hlboko pod úrovňou Slovenska. Z dlhodobého hľadiska dochádza v obci k poklesu hustoty obyvateľstva. V roku 2003 dosiahla hustota hodnotu 6,1 a do roku 2013 klesla na hodnotu 5,8.

#### Hustota obyvateľov na km<sup>2</sup> k 31.12. podľa územia a rok

Obec Jablonožovce	2003	2004	2005	2006	2007	2008	2009	2010	2011	2012	2013
Slovenská republika	110,0	110,0	109,9	110,0	110,1	110,4	110,6	110,8	110,2	110,3	110,4
Obec Jablonožovce	6,1	6,0	6,1	5,7	5,8	5,7	5,8	5,9	5,7	5,9	5,8

Zdroj: 20.7.2014, <http://px-web.statistics.sk/PXWebSlovak/>

#### Veková štruktúra obyvateľstva obce

Nasledujúca tabuľka predstavuje vývoj počtu obyvateľov podľa 5 ročných vekových skupín.

#### Počet obyvateľov ku koncu obdobia (31.12.)

	2003	2004	2005	2006	2007	2008	2009	2010	2011	2012	2013
Spolu	212	208	210	199	200	197	200	206	199	205	200
0	2	0	4	0	3	0	4	1	4	0	1
1-4	4	6	5	4	3	5	5	9	9	10	9
5-9	10	7	7	8	5	2	2	4	4	7	4
10-14	10	13	12	9	11	10	7	7	7	5	5
15-19	13	11	5	8	7	10	12	12	12	15	13
20-24	22	19	21	18	17	13	11	6	8	9	11
25-29	11	13	15	14	13	17	17	22	15	16	13
30-34	12	13	11	8	8	9	11	12	14	15	17
35-39	12	10	12	12	12	10	11	11	9	9	10
40-44	16	15	15	15	14	13	11	11	13	12	13
45-49	21	24	20	19	18	17	16	17	15	15	14
50-54	10	9	15	19	23	25	26	23	18	19	18
55-59	12	11	15	15	16	12	11	16	22	22	21
60-64	11	13	12	10	7	12	13	15	16	18	15
65-69	10	9	9	9	10	11	12	12	8	7	10
70-74	14	13	10	6	8	8	8	8	9	7	9
75-79	12	12	13	13	12	12	12	9	6	9	6
80-84	8	7	8	10	9	7	6	8	7	7	9
85-89	2	1	1	2	3	4	5	3	2	1	1
90-94	0	2	0	0	1	0	0	0	1	2	1
95-99	0	0	0	0	0	0	0	0	0	0	0



100+ 0 0 0 0 0 0 0 0 0 0 0  
Zdroj: 20.6.2012, <http://px-web.statistics.sk/PXWebSlovak/>

K najvyššiemu nárastu došlo vo vekových skupinách od 60 – 69. Sledovanie jednotlivých vekových skupín je dôležité z hľadiska formovania ponuky služieb a formovania infraštruktúry v obci Jablonožovce.

### Prognózy

#### Deti predškolského veku

Predpokladaný počet obyvateľov vo vekovej skupine 0-4											
	2015	2016	2017	2018	2019	2020	2021	2022	2023	2024	2025
0	1	1	1	3	0	2	2	2	2	3	3
1-4	9	10	10	11	11	11	12	12	13	13	13
0 – priem. Index				1,828	% nárast – 0						300,00
1-4 priem. Index				1,041	% nárast 1 – 4						48,15
Abs. nárast											7
% z celkového počtu obyvateľov - 2015											4,578
% z celkového počtu obyvateľov - 2025											6,402

V prípade, že sa doterajší trend zachová, v najbližších 11 rokoch by mal stúpnúť počet detí do 1 roka o 300 % a vo vekovej skupine od 1 – 4 by mal počet stúpnúť o 48,15 %. V priemere by mal stúpnúť podiel na celkovom počte obyvateľov. Kým v roku 2015 by mal podiel na celkovom počte činiť 4,578 %, do roku 2025 by mal tento podiel stúpnúť na 6,402 %. V absolútnom vyjadrení dôjde k nárastu počtu detí o cca. 7. Nárast by nemal byť významný a teda nebude vytvárať tlak na zvyšovanie kapacít zariadení poskytujúcich verejné služby pre túto vekovú skupinu.

#### Veková skupina 5 – 14

Predpokladaný počet obyvateľov vo vekovej skupine 5-14											
	2015	2016	2017	2018	2019	2020	2021	2022	2023	2024	2025
5-9	6	6	7	6	6	5	5	5	5	5	4
10-14	4	3	3	5	5	5	4	3	3	4	4
5-9 – pr. Index				0,966	% nárast 5 - 9						-31,84
10-14 pr. Index				1,018	% nárast 10 - 14						-6,80
Abs. nárast											-2
% z celkového počtu obyvateľov - 2015											4,845
% z celkového počtu obyvateľov - 2025											3,141

V skupine obyvateľov od 5 do 14 rokov sa predpokladá pokles. V absolútnom vyjadrení by mal počet detí v tomto veku klesnúť o 2. V skupine od 5 do 9 rokov by mal počet detí klesnúť o 31,84 %. V skupine od 10 do 14 rokov by mal počet detí klesnúť v menšej miere a to o 6,80 %. Deti v tomto veku sú spotrebiteľmi služieb predškolského vzdelávania, základného vzdelávania, mimoškolskej záujmovej činnosti a do určitej miery aj zdravotníckych služieb. Celkový podiel na štruktúre by mal klesnúť na 3,141 %. Obec v súčasnosti nezabezpečuje služby predškolského vzdelávania. Ak sa doterajší trend zachová, nebude ani v budúcnosti nevyhnutné toto zariadenia zriaďovať.

#### Veková skupina 15 – 19

Predpokladaný počet obyvateľov vo vekovej skupine 15-19											
	2015	2016	2017	2018	2019	2020	2021	2022	2023	2024	2025
15-19	15	16	17	18	19	20	21	23	24	26	27
15-19 – pr. Index				1,063	% nárast 15-19						84,80
Abs. nárast											12
% z celkového počtu obyvateľov - 2015											7,063
% z celkového počtu obyvateľov - 2025											10,614



Veková skupina je spotrebiteľom služieb vzdelávania – stredoškolský stupeň, ako aj záujmovej činnosti. V prípade, že sa doterajší trend vývoja zachová, predpokladá sa nárast počtu obyvateľov. Podiel na celkovom počte obyvateľov by mal do roku 2025 stúpnuť na 10,614 %.

#### Veková skupina 20 – 29

Predpokladaný počet obyvateľov vo vekovej skupine 20-29											
	2015	2016	2017	2018	2019	2020	2021	2022	2023	2024	2025
20-24	11	11	12	12	12	12	12	13	13	13	13
25-29	12	12	12	11	11	11	10	10	10	9	9
20-24 - pr. Index				1,014	% nárast – 20-24						15,41
25-29 - pr. Index				0,971	% nárast 25 – 29						-25,48
Abs. nárast											-1
% z celkového počtu obyvateľov - 2015											11,101
% z celkového počtu obyvateľov - 2025											8,726

V rizikovej skupine od 20 do 29 sa predpokladá celkový pokles o 1 obyvateľa. Celkovo 15,41 % nárast sa predpokladá v skupine od 20 do 24. V skupine od 25 do 29 rokov sa predpokladá % pokles o – 25,48 %. Táto skupina je spotrebiteľom bežných verejných služieb, zároveň sa vyznačuje najintenzívnejšou migračnou aktivitou.

#### Veková skupina 30 – 44

Predpokladaný počet obyvateľov vo vekovej skupine 30-44											
	2015	2016	2017	2018	2019	2020	2021	2022	2023	2024	2025
30-34	22	22	23	24	24	23	24	25	25	25	26
35-39	10	10	10	10	10	10	10	11	11	11	11
40-44	13	13	13	13	14	14	14	14	14	14	14
30-34 - pr. Index				1,016	% nárast – 30-34						16,48
35-39 - pr. Index				1,006	% nárast – 35-39						6,02
40-44 - pr. Index				1,007	% nárast – 40-44						7,09
Abs. nárast											5
% z celkového počtu obyvateľov - 2015											21,315
% z celkového počtu obyvateľov - 2025											19,826

Vekové skupiny od 30 do 44 rokov predpokladajú homogénny vývoj. V skupine od 30 – 34 sa predpokladá nárast o 16,48 %. Nárast sa predpokladá aj v skupine od 40 – 44 rokov. Tieto skupiny obyvateľov sú spotrebiteľmi bežných komunálnych služieb. Nižšie vekové skupiny tiež preferujú možnosti aktívneho trávenia voľného času. V absolútnom vyjadrení by mal počet obyvateľov v tejto vekovej skupine stúpnuť o 5. Kým v roku 2015 sa predpokladá celkový podiel na 21,315 %, do roku 2025 by tento podiel mal klesnúť na 19,826 %.

#### Veková skupina 45 – 59

Predpokladaný počet obyvateľov vo vekovej skupine 45-59											
	2015	2016	2017	2018	2019	2020	2021	2022	2023	2024	2025
45-49	13	13	12	12	11	11	10	10	10	9	9
50-54	16	15	14	13	13	12	11	11	10	9	9
55-59	27	29	30	30	29	31	35	34	35	36	37
45-49 – pr. Index				0,964	% nárast - 45-49						-30,79
50-54 - pr. Index				0,942	% nárast - 50-54						-44,96
55-59 - pr. Index				1,031	% nárast - 55-59						34,48
Abs. nárast											-2
% z celkového počtu obyvateľov - 2015											26,498
% z celkového počtu obyvateľov - 2025											21,426



Vo vekových skupinách od 45 do 59 rokov sa predpokladá pokles. V skupine od 55 – 59 sa predpokladá nárast o – 34,48 %. V absolútnom vyjadrení by mal klesnúť počet obyvateľov o 2. Celkový podiel na počte obyvateľov by mal činiť 21,426 %. Tieto skupiny obyvateľov sú spotrebiteľmi bežných komunálnych služieb, ako aj zdravotníckych služieb, kultúry a športu.

#### Veková skupina 60 –

Predpokladaný počet obyvateľov vo vekovej skupine 60 +											
	2015	2016	2017	2018	2019	2020	2021	2022	2023	2024	2025
60-64	17	17	18	19	20	21	23	24	25	26	28
65-69	10	10	10	11	11	11	11	11	11	11	12
70-74	10	10	10	11	11	12	12	13	13	14	14
75-79	5	5	4	4	4	3	3	3	3	2	2
80-84	10	11	12	13	14	14	15	17	18	19	20
85-89	1	1	0	0	0	0	0	0	0	0	0
90-94	0	0	0	0	0	0	0	0	0	0	0
95-99	0	0	0	0	0	0	0	0	0	0	0
100+	0	0	0	0	0	0	0	0	0	0	0
60+ – pr. Index				1,037	% nárast – 60+						44,26
Abs. nárast											23
% z celkového počtu obyvateľov - 2015											20,005
% z celkového počtu obyvateľov - 2025											23,017

Celkový nárast v seniorskej kategórii sa predpokladá vo výške 44,26 %. Celkový podiel obyvateľstva po 60 roku by mal ale stúpnuť na 23,017 %. V absolútnom vyjadrení by malo ísť o nárast 23 obyvateľov. Pre túto skupinu obyvateľov by mala obec zabezpečiť dostatočnú ponuku sociálnych služieb a bezpečnosť.

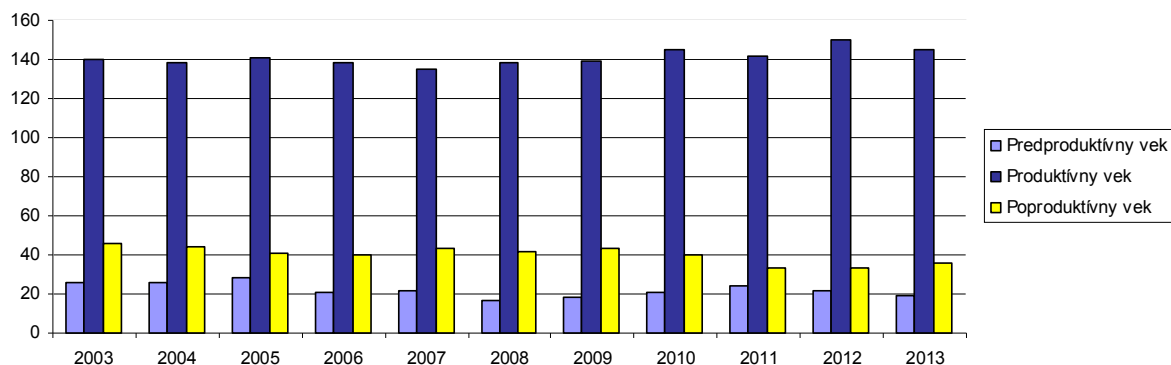
#### Ďalšie demografické charakteristiky

Nasledujúce tabuľky prezentujú vývoj počtu obyvateľov a predpokladaný vývoj podľa hlavných vekových skupín. Najväčší podiel pripadá na obyvateľov v produktívnom veku, najmenší podiel na obyvateľov v predproduktívnom veku. V skupine v poproduktívnom veku bol zaznamenaný výrazný pokles. Za 11 ročné obdobie klesol počet obyvateľov o cca. 21,73 %. V skupine v predproduktívnom veku bol zaznamenaný pokles o 26,92 %. Počet obyvateľov v produktívnom veku zaznamenal nárast o 3,57 %.

Obyvateľstvo podľa štruktúry základných vekových skupín											
	2003	2004	2005	2006	2007	2008	2009	2010	2011	2012	2013
Predproduktívny vek	26	26	28	21	22	17	18	21	24	22	19
Produktívny vek	140	138	141	138	135	138	139	145	142	150	145
Poproduktívny vek	46	44	41	40	43	42	43	40	33	33	36

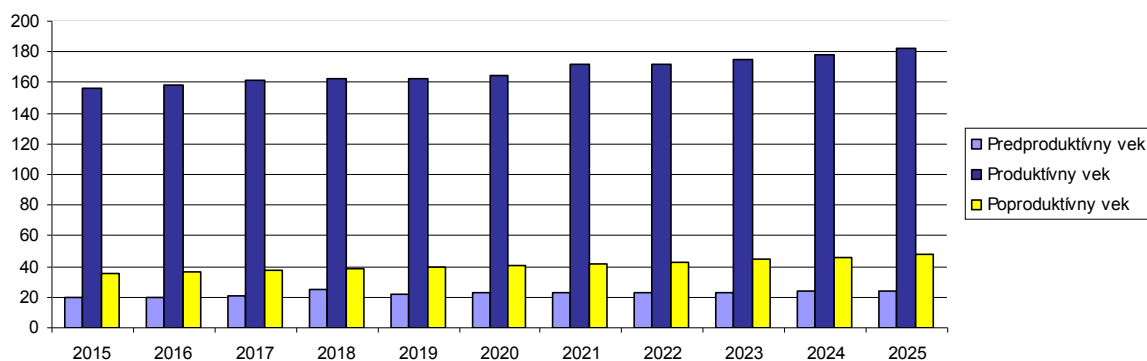
Zdroj: 20.6.2014, <http://px-web.statistics.sk/PXWebSlovak/>

#### Vývoj vekovej štruktúry obyvateľstva v sledovanom období



Ako prezentuje graf, za uvedených 11 rokov došlo k nárastu len vo vekovej skupine produktívneho veku. Nasledujúca tabuľka prezentuje predpokladaný vývoj v hlavných vekových skupinách do roku 2025.

#### Predpokladaný vývoj počtu obyvateľstva do roku 2025



Do roku 2025 sa predpokladá nárast obyvateľov v každej vekovej skupine.

#### Predpokladaný vývoj počtu obyvateľstva do roku 2025

	2015	2016	2017	2018	2019	2020	2021	2022	2023	2024	2025
Predproduktívny vek	20	20	21	25	22	23	23	22	23	24	24
Produktívny vek	156	159	161	163	163	165	171	172	175	179	182
Poproduktívny vek	36	37	37	38	39	41	42	43	45	46	48

Najviac ekonomicky činného obyvateľstva pripadá na vekovú skupinu od 55 do 59 rokov. Naopak najmenšiu skupinu ekonomicky aktívneho obyvateľstva tvoria obyvatelia od 35 do 39 rokov a 20 do 24 rokov. Pokles v medzioročnom porovnaní 2003 až 2013 bol zaznamenaný v skupine 20 až 24 a od 35 do 49 rokov.

#### Ekonomicky aktívne obyvateľstvo podľa štruktúry veku a pohlavia k 2003 a 2013

Vek	2003	2013	rozdiel 2013 -2003
15-19	13	13	0
20-24	22	11	-11
25-29	11	13	2
30-34	12	17	5
35-39	12	10	-2
40-44	16	13	-3
45-49	21	14	-7
50-54	10	18	8
55-59	12	21	9
60-64	11	15	4

Zdroj: <http://px-web.statistics.sk/PXWebSlovak/>





Z ekonomického hľadiska je daná štruktúra nie je vyhovujúca. Nasledujúca tabuľka prezentuje štruktúru ekonomicky aktívneho obyvateľstva podľa jednotlivých sektorov národného hospodárstva. Najviac obyvateľov je zamestnaných v službotvornom sektore a sekundárnom sektore – výroba.

Ekonomicky aktívne obyvateľstvo						
	spolu	odchádzajúci za prácou	prim. sektor	sekund. sektor	terc. sektor	hosp. domácnosti
Jablonovce	93	56	18	26	44	89
Dolné Jablonovce	55	29	14	17	23	46
HOrné Jablonovce	38	27	4	9	21	43

Zdroj: Štatistický úrad SR, SOBD 2011,

Ako prezentuje tabuľka, pomerne veľká časť obyvateľov každodenne odchádza za prácou mimo obce Jablonovce. Z celkového počtu ide ekonomicky aktívneho obyvateľstva ide až o 56 obyvateľov, čo tvorí 60,21 %.

### Národnostná štruktúra obyvateľstva

Z hľadiska národnostnej štruktúry sa prevažná časť obyvateľov hlási k slovenskej národnosti – 90,50 %, aj keď posledných rokoch badať určitý pokles. V malej miere je zastúpená maďarská národnosť (3,50 %) a česká národnosť (1,50 %).

Bývajúce obyvateľstvo podľa národnosti v %				
Ukazovateľ	SĽDB 1991	SODB 2001	2011	rozdiel '11 - '01
Slovenská %	98,15	98,67	90,50	-8,17
Maďarská %	1,11	0,88	3,50	2,62
Rómska %	0,37	0,00	0,00	0,00
Rusínska %	0,00	0,00	0,00	0,00
Ukrajinská %	0,00	0,00	0,00	0,00
Česká %	0,00	0,44	1,50	1,06
Moravská %	0,00	0,00	0,00	0,00
Sliezska %	0,00	0,00	0,00	0,00
Nemecká %	0,00	0,00	0,00	0,00
Poľská %	0,00	0,00	0,00	0,00

Zdroj: www.statistics.sk

## 2.7. VZDELANIE A ZAMESTNANOSŤ

V obci Jablonovce majú najvyšší podiel vo vzdelanostnej štruktúre obyvateľstva občania so základným vzdelaním (56), s učňovským vzdelaním (51), a stredným odborným vzdelaním (23).

Podrobná vzdelanostná štruktúra obyvateľov obce v roku 2012			
dosiahnuté vzdelanie	počet	dosiahnuté vzdelanie	počet
úplné stredné odborné (s maturitou)	23	úplné stredné všeobecné	5
vysokoškolské magisterské, inžinierske, doktorské	9	nezistené	1
bez školského vzdelania	20	úplné stredné učňovské (s maturitou)	3
učňovské (bez maturity)	51	vysokoškolské bakalárske	1
základné	56	vyššie odborné vzdelanie	2
stredné odborné (bez maturity)	25	vysokoškolské doktorandské	0

Zdroj: statistics.sk, 10.9.2014

Z hľadiska uplatnenia sa obyvateľstva na trhu práce má uvedená vzdelanostná štruktúra relatívne negatívny pomer. Z hľadiska ďalšieho vývoja je potrebné v obci ďalej zvyšovať počet obyvateľov s vysokoškolským vzdelaním a úplným stredným vzdelaním.

### Vývoj nezamestnanosti

Od roku 1989 sa na vývoji zamestnanosti začalo výrazne prejavovať spomalenie dynamiky hospodárskeho rastu. Obnova tvorby pracovných miest a zrýchlenie dynamiky sa prejavilo koncom 90. tých rokov minulého storočia. V súčasnosti pre celú ekonomiku je charakteristická vysoká miera



nezamestnanosti a nízka tvorba nových pracovných miest. Svetová hospodárska kríza ovplyvnila nezamestnanosť v celej SR. Vývoj nezamestnanosti vo všeobecnosti zaznamenával až do roku 2008 klesajúci trend. Relatívny počet evidovaných nezamestnaných obyvateľov v obci a regióne prezentuje nasledujúca tabuľka.

Miera evidovanej nezamestnanosti podľa územie, pohlavie a rok v %											
	2003	2004	2005	2006	2007	2008	2009	2010	2011	2012	2013
Slovenská republika	15,6	13,1	11,4	9,4	8,0	8,4	12,7	12,5	13,6	14,4	13,5
Nitriansky kraj	23,12	21,51	19,07	14,80	11,39	9,09	7,10	7,41	11,72	11,76	13,27
Okres Levice	25,92	25,90	22,86	19,00	15,65	14,04	11,73	11,53	14,62	14,55	16,00
Muži	26,63	26,94	22,40	17,62	14,48	12,44	9,97	9,64	12,91	12,65	13,88
Ženy	25,12	24,74	23,44	20,62	17,04	15,87	13,80	13,78	16,71	16,88	18,59

Zdroj: ÚPSVAR, 2003-2013

Vyššia miera evidovanej nezamestnanosti bola takmer počas celého obdobia v prípade ženskej populácie. V roku 2013 dosiahla úroveň 18,59 %. Najvyššiu úroveň v prípade mužskej populácie dosiahla v roku 2004 (26,94 %). Najväčší počet nezamestnaných obyvateľov pripadal na skupinu vo veku od 35-49 a riziková skupinu nad 50 rokov. V tejto skupine podiel narastá. K znižovaniu podielu dochádza v prípade skupiny od 15 do 24 rokov, kedy do roku 2013 klesol podiel na 15,16 %.

Počet uchádzačov o zamestnanie podľa veku v %											
Okr. Levice	2003	2004	2005	2006	2007	2008	2009	2010	2011	2012	2013
15-24	25,68	22,56	19,05	16,58	15,23	14,31	14,05	13,56	15,11	14,85	15,16
25-34	25,29	26,08	25,74	25,66	25,55	24,57	24,30	23,35	23,91	23,26	23,48
35-49	35,49	36,33	38,25	39,47	39,10	38,46	37,15	36,45	35,50	35,61	35,11
50 a viac	13,54	15,04	16,96	18,29	20,12	22,66	24,50	26,64	25,48	26,27	26,25

Zdroj: ŠÚ SR

Významným ukazovateľom na trhu práce je doba evidencie nezamestnaných obyvateľov. Dve najväčšie skupiny tvorili nezamestnaní s dĺžkou evidencie od 4 do 6 mesiacov a v skupine nad 12 mesiacov. Z nej je najpočetnejšou skupinou skupina nezamestnaných od 13 do 18 mesiacov. Negatívom je zvyšovanie počtu obyvateľov práve dlhodobo nezamestnaných nad 24 mesiacov, ktorí strácajú pracovné návyky. Nasledujúca tabuľka prezentuje vývoj nezamestnanosti podľa vzdelanostnej štruktúry uchádzačov. Najväčšou skupinou je skupina obyvateľov s nižším stredným vzdelaním a úplným stredným odborným vzdelaním.

Vzdelanostná štruktúra nezamestnaných v %						
	2009	2010	2011	2012	2013	
Zákl. a bez vzdel.	15,7	15,4	13,5	15,8	11,9	
Nižšie stredné	48,0	49,6	56,6	49,2	44,7	
Úplné stredné	31,6	33,3	27,6	28,8	35,6	
Vysokoškolské	4,7	1,7	2,2	6,3	7,8	

Zdroj: ŠÚ SR

Obyvatelia so základným vzdelaním sa podieľali na nezamestnanosti 11,9 %.

### Verejné služby zamestnanosti

Na zabezpečovanie práva občanov na zamestnanie je zriadený ÚPSVaR ako verejnoprávna inštitúcia, ktorý v rozsahu svojej pôsobnosti, ako jeden z viacerých subjektov v súčinnosti s reprezentatívnymi organizáciami zamestnancov a zamestnávateľov vykonáva politiku zamestnanosti. ÚPSVaR je hlavnou inštitúciou realizujúcou politiku trhu práce, čo je systém podpory a pomoci občanom pri ich začleňovaní na pracovné miesta na trhu práce formou sprostredkovania zamestnania, poskytovania poradenstva, prispôbovaním profesijnej štruktúry nezamestnaných a zamestnancov pomocou rekvalifikácií, podporovanie vytvárania nových pracovných miest zamestnávateľmi pomocou poskytovania príspevkov v rámci aktívnej politiky trhu práce a poskytovaním podpory v nezamestnanosti. Pri poskytovaní verejných služieb zamestnanosti obec spolupracuje s ÚPSVaR v Leviciach, pri vytváraní dočasných pracovných miest, ktoré sú nevyhnutným predpokladom zachovania pracovných návykov dlhodobo nezamestnaných. Obec spolupracuje rovnako aj pri realizácii aktívnej politiky trhu práce (APTP), v rámci ktorej sa pomocou nástrojov APTP predovšetkým



podporuje vytváranie nových pracovných miest zamestnávateľmi, ako aj obcou samotnou. Obec v oblasti aktívnej politiky zamestnanosti dočasne zamestnáva nezamestnaných občanov v rámci aktívnych prác a malých obecných služieb. V prevažnej miere výkon týchto pracovných činností zahŕňa údržbu verejných priestranstiev. Nasledujúca tabuľka prezentuje vývoj ukazovateľov v oblasti aktívnych prác a malých obecných služieb.

Aktívne práce					
Ukazovateľ	2009	2010	2011	2012	2013
Vstupný ukazovateľ					
Počet administratívnych pracovníkov	1	1	1	21	1
Výstupový ukazovateľ					
Počet účastníkov aktívnych prác.					
ženy	3	3	5	5	3
muži	0	0	2	2	3
Priemerný počet odpracovaných hodín za mesiac	240	240	560	560	480

### Štruktúra zamestnanosti

Reštrukturalizácia ekonomiky od konca osemdesiatych rokov mala významný dopad aj na zamestnanosť obyvateľstva v obci a jej okolí. Zmeny sa dotkli predovšetkým väčšiny priemyselných odvetví. Nasledujúca tabuľka prezentuje štruktúru pracujúcich podľa jednotlivých odvetví národného hospodárstva. Najväčšie zastúpenie majú v regióne priemyselné odvetvia, obchod, školstvo a verejná správa. Od roku 2009 sa podiel priemyslu na zamestnaní mierne znížil (34,6 %). Najvýraznejší pokles nastal v prípade poľnohospodárstva.

Štruktúra zamestnanosti podľa odvetvovej klasifikácie v %					
	2009	2010	2011	2012	2013
Poľnohospodárstvo, lesníctvo a rybolov	8,8	4,9	4,7	4,7	3,6
Priemysel spolu	41,0	41,5	36,2	36,7	34,6
Ťažba a dobývanie	0,2	0,2	0,2	0,1	0,1
Priemyselná výroba	31,4	30,2	26,5	26,6	25,4
Dodávka elektriny, plynu, pary a ...	7,5	8,6	7,6	7,1	6,7
Dodávka vody; čistenie a odvod ..	2,1	2,5	2,0	2,9	2,4
Stavebníctvo	4,4	4,7	5,7	5,8	7,2
Veľkoobchod a maloobchod; oprava ...	8,7	8,8	10,3	11,4	12,2
Doprava a skladovanie	5,3	5,0	8,1	7,0	7,9
Ubytovacie a stravovacie služby	0,3	0,3	0,3	0,3	0,3
Informácie a komunikácia	0,2	0,2	0,7	0,6	0,8
Finančné a poisťovacie činnosti	0,8	0,7	0,6	0,6	0,6
Činnosti v oblasti nehnuteľností	0,7	0,5	0,7	1,1	1,0
Odborné, vedecké a technické činnosti	2,5	3,3	3,0	4,1	5,9
Administratívne a podporné služby	2,1	3,4	2,3	3,3	3,5
Verejná správa a obrana; ....	9,4	12,4	11,1	9,9	9,7
Vzdelávanie	5,7	6,9	5,7	6,2	6,4
Zdravotníctvo a sociálna pomoc	7,9	5,4	6,4	5,5	5,3
Umenie, zábava a rekreácia	0,8	0,9	0,5	0,7	0,6
Ostatné činnosti	1,3	1,1	3,6	2,4	0,4

Zdroj: 20.1.2014, <http://datacube.statistics.sk/TM1WebSK/TM1WebLogin.aspx>

V obci sú obyvatelia zamestnaní hlavne v poľnohospodárskom družstve a miestnom ranči. Inak sú obyvatelia zamestnaní v malých rodinných prevádzkach a v službách. Vzhľadom na veľkosť obce je pracovný trh obmedzený. Obyvatelia poskytujú nasledovné služby: obchodné služby a stavebná činnosť, doprava, služby v lesníctve, servisné služby a iné. V severozápadnej časti obce sa nachádza areál poľnohospodárskeho podniku.

### 2.8. BÝVANIE

Prevládajúcou funkciou obce Jablonožovce je bývanie. Prevažuje individuálna bytová výstavba. Nasledujúca tabuľka prezentuje početnosť bytového fondu v súčasnosti.



#### Obývané byty a domy (2011)

	byty		
	spolu	v rodinnom dome	domy
Obec Jablonoŕovce	87	81	87
Dolné Jablonoŕovce	43	40	43
Horné Jablonoŕovce	44	41	44

Zdroj: Štatistický úrad SR, SOBD 2011

V časti Horné Jablonoŕovce bolo v roku 2011 evidovaných 44 domov, v časti Dolné Jablonoŕovce to bolo 43 domov. Nasledujúca tabuľka prezentuje počet neobývaných bytov podľa dôvodu neobývanosti. Najviac bytov bolo trvalo neobývaných z dôvodu rekreácie (51), iných dôvodov (13) a nespôsobilosti na bývanie – 7 bytov.

#### Neobývané byty podľa dôvodu neobývanosti (2011)

zmena vlastníctva	rekreácia	nespôsobilé na bývanie	z iných dôvodov	s nezistenou obývanosťou
0	51	7	13	0

Zdroj: Štatistický úrad SR, SOBD 2011

Z hľadiska vlastníctva boli najpočetnejšou skupinou byty v osobnom vlastníctve v rodinných domoch (66). V bytovom dome sú evidované 2 byty v osobnom vlastníctve.

#### Byty podľa formy vlastníctva (2011)

vlastné v obyt. domoch	byty vo vlast. v rodin. domoch	obecné byty	družstevné byty	iné
2	66	0	2	1

Zdroj: Štatistický úrad SR, SOBD 2011

#### Vel'kostná kategorizácia bytov

Nasledujúca tabuľka prezentuje štruktúru bytov podľa podlahovej plochy. Najviac bytov v obci Jablonoŕovce disponuje plochou od 81 do 120 m<sup>2</sup>. Pomerne početne sú zastúpené aj byty s plochou viac ako 120 m<sup>2</sup>. Byty so 40 až 80 m<sup>2</sup> boli zastúpené v počte 21.

#### Byty podľa celkovej podlahovej plochy

Byty spolu	- 40 m <sup>2</sup>	40 - 80 m <sup>2</sup>	81 - 120 m <sup>2</sup>	120+ m <sup>2</sup>
v RD	3	21	33	15

Zdroj: Štatistický úrad SR, SOBD 2011

Z hľadiska počtu obytných miestností sú v obci najviac zastúpené byty 3 a 4 izbové. Treťou najväčšou skupinou sú 5+ izbové byty. Byty s 2 obytnými miestnosťami sú zastúpené v počte 5.

#### Byty podľa počtu obytných miestností

1	2	3	4	5+
2	5	37	20	14

Zdroj: Štatistický úrad SR, SOBD 2011

#### Vybavenosť bytov a iné charakteristiky

Nasledujúca tabuľka prezentuje vybavenosť bytov a domácností. Až 64 bytov v roku 2011 bolo napojených na spoločný zdroj pitnej vody. Vlastný zdroj pitnej vody mala 1 domácnosť. Bez vodovodu bol 1 byt.

#### Byty podľa zásobovania vodou v RD

v byte - spoločný zdroj	v byte - vlastný zdroj	mimo bytu	bez vodovodu
64	1	0	1

Zdroj: Štatistický úrad SR, SOBD 2011

Ďalšiu vybavenosť bytov/domácností, prezentujú nasledujúce tabuľky. Celkovo bolo v roku 2011 pripojených do siete internet 13 bytov, a pevnou linkou disponovalo 33 bytov.

#### Vybavenosť bytov a domácností v obci v RD

podľa vybavenosti domácností

podľa pripojenia



mobilný telefón	PC/notebook	osobné auto	na pevnú tel. linku	na internet
49	17	33	33	13

Zdroj: Štatistický úrad SR, SOBD 2011

Najviac bytov v obci Jabloňovce je v súčasnosti vykurovaných prostredníctvom ústredného lokálneho kúrenia. Tento typ vykurovania je využívaný pri rodinných domoch. Iný typ vykurovania využíva cca. 41 bytov.

Obývané byty podľa typu kúrenia				
ústredné diaľkové	ústredné lokálne	iný	bez kúrenia	
1	25	41	0	

Zdroj: Štatistický úrad SR, SOBD 2011

V súvislosti s využívaným zdrojom energie je najväčší počet bytov zastúpených pevným palivom – 67 bytov. Elektrickú energiu na vykurovanie využíva 1 byt.

Obývané byty podľa zdrojov energie					
plyn	elektrina	kvapalné palivo	pevné palivo	iný	žiadny
0	1	0	67	0	0

Zdroj: Štatistický úrad SR, SOBD 2011

Súčasťou obytných štruktúr je aj občianska vybavenosť, väčšinou jestvujúca. V návrhu sa predpokladá budovanie nových zariadení občianskej vybavenosti. V súvislosti s návrhom novej zástavby sa nepredpokladajú žiadne veľkoplošné asanácie. Strategickým cieľom bytovej výstavby by malo byť - dosiahnuť bežný európsky štandard. Bývanie pre mladé rodiny, obyvateľov žijúcich pod hranicou sociálneho minima a prestárlych občanov by malo byť porovnateľné so sociálnou výstavbou v krajinách EÚ. Obec plánuje výstavbu bytového domu.

## 2.9. PODNIKATEĽSKÉ SUBJEKTY A INŠTITÚCIE

V obci sa odporúča rozvíjať výroba a služby hlavne v týchto smeroch:

- rozvoj malých podnikov
- rozvoj cestovného ruchu a turizmu
- rozvoj terciárnej sféry (služby, obchod)

Nasledujúca tabuľka prezentuje štruktúru podnikateľských osôb – fyzické osoby podľa právnej formy. Najväčší počet je zastúpený živnostenskými podnikaniami. Do roku 2013 mierne stúpol ich počet na 9 osôb. Slobodné povolania boli v obci zastúpené 1 osobou.

Fyzické osoby - podnikatelia											
o. Jabloňovce	2003	2004	2005	2006	2007	2008	2009	2010	2011	2012	2013
Fyz. osoby – podnik.	9	9	10	9	10	12	13	14	12	10	10
Živnostníci	9	9	10	9	10	12	12	13	11	9	9
Slobodné povolania	0	0	0	0	0	0	1	1	1	1	1

Zdroj: <http://px-web.statistics.sk/PXWebSlovak/>

## Pol'nohospodárska výroba

Z hľadiska poľnohospodárskeho pôdneho fondu a poľnohospodárskej výroby patrí riešené územie do administratívnej jednotky Jabloňovce, ktorá je začlenená do okresu Levice, kraj Nitriansky. Celková výmera poľnohospodárskej pôdy je 1374 ha, z čoho orná pôda zaberá 465 ha. Trvalé trávnaté porasty majú zastúpenie – 840 ha. Celkový podiel poľnohospodárskej pôdy na celkovej výmere sa prakticky nemení. Podiel na celkovej výmere má poľnohospodárska pôda viac ako 39,6 %. Významné zastúpenie v obci majú aj vinice – 17 ha.

Výmera poľnohospodárskej pôdy v obci Jabloňovce											
	2003	2004	2005	2006	2007	2008	2009	2010	2011	2012	2013
% z celkovej výmery	39,4	39,3	39,3	39,3	39,4	39,5	39,6	39,6	39,6	39,6	39,6
Poľnohosp. pôda - spolu	1368	1365	1365	1365	1366	1369	1374	1374	1374	1374	1374
- orná pôda	458	458	458	458	458	460	465	465	465	465	465



- vinice	19	19	19	19	19	17	17	17	17	17	17
- záhrada	55	54	54	52	52	53	53	53	53	52	52
- trvalý trávny porast	838	834	834	836	837	839	839	839	839	840	840

Zdroj: <http://px-web.statistics.sk/PXWebSlovak/>

### Rastlinná výroba

Rastlinná výroba v regióne je zameraná na produkciu zemiakov, obilnín a olejní. Nasledujúca tabuľka prezentuje hektárovú úrodu v regióne. Najvyššiu hektárovú úrodu má cukrová repa, a jej celková produkcia výrazne vzrástla.

Hektárová úroda podľa hospodárske rastliny											
	2003	2004	2005	2006	2007	2008	2009	2010	2011	2012	2013
Zrniny spolu	2,84	4,81	5,72	4,20	3,80	5,20	4,09	3,96	4,97	3,70	4,70
Obilniny	2,88	4,87	4,81	4,28	3,85	5,26	4,14	4,04	5,03	3,74	4,73
Olejníny	1,45	2,61	2,10	2,08	2,10	2,44	2,13	1,92	2,41	2,16	2,75
Zemiaky	10,02	16,38	22,34	21,01	16,68	20,39	20,11	14,35	26,10	15,56	18,13
Cukrová repa	28,94	43,17	52,44	49,87	42,05	66,04	46,84	50,71	64,67	42,50	42,36
Viacr. krm. na or. p.	3,41	6,74	6,07	6,11	5,95	6,38	4,71	4,83	4,26	5,02	5,21

Zdroj: <http://px-web.statistics.sk/PXWebSlovak/>

### Živočišná výroba

Nasledujúca tabuľka prezentuje štruktúru hospodárskych zvierat v okrese Levice. Z hľadiska živočíšnej výroby sa okres zameriava hlavne na chov hydiny, ošípaných a hovädzieho dobytku. Nasledujúca tabuľka prezentuje intenzitu chovu v okrese.

Intenzita chovu hospodárskych zvierat											
	2003	2004	2005	2006	2007	2008	2009	2010	2011	2012	2013
Hov. dob. (na 100 ha poľ. p.)	14,8	15,0	14,9	14,2	13,6	11,6	9,8	9,3	8,8	8,4	8,2
Kravy (na 100 ha poľ. p.)	6,1	6,1	6,1	5,8	5,5	4,6	3,9	3,8	3,5	3,3	3,2
Ovce (na 100 ha poľ. p.)	5,0	4,2	4,5	4,4	4,4	3,4	3,6	3,6	3,9	4,1	4,0
Ošípané (na 100 ha or. pôdy)	46,5	49,3	46,0	42,9	38,8	29,5	41,9	38,0	17,7	32,3	35,6
Hydina (na 100 ha or. pôdy)	762,4	429,0	816,4	797,3	558,2	705,5	762,8	706,2	656,7	557,8	444,8
Sliepky (na 100 ha or. pôdy)	336,1	290,3	294,8	337,2	336,7	338,8	409,0	376,5	382,6	331,0	398,8

Zdroj: <http://px-web.statistics.sk/PXWebSlovak/>

## 2.10. ŠKOLSTVO A VZDELANIE

Na základe zákona č. 416/2001 Z. z. o prechode niektorých pôsobností z orgánov štátnej správy na obce a na vyššie územné celky s účinnosťou od 1. 7. 2002 prešli materské školy, základné školy a základné umelecké školy do zriaďovateľskej pôsobnosti obcí a miest. V súčasnosti sa spoločenské a sociálne zmeny odzrkadlili aj v potrebách kapacít, ako aj racionalizačných opatreniach vzhľadom k ekonomike prevádzkovania týchto zariadení. Boli zredukované počty zariadení i v centre regiónu a záujmovom území. V obci sa nenachádza ani materská škola, ani základná škola.

### Prognóza cieľovej skupiny

Počet obyvateľov ku koncu obdobia (31.12.) podľa územie, 5 ročná veková kategória, pohlavie a rok											
	2015	2016	2017	2018	2019	2020	2021	2022	2023	2024	2025
0	1	1	1	3	0	2	2	2	2	3	3
1-4	9	10	10	11	11	11	12	12	13	13	13
0 – priem. Index				1,828	% nárast – 0						300,00
1-4 priem. Index				1,041	% nárast 1 – 4						48,15
Abs. nárast											7
% z celkového počtu obyvateľov - 2015											4,578
% z celkového počtu obyvateľov - 2025											6,402





V prípade, že sa doterajší trend zachová, v najbliŕších 11 rokoch by mal stúpnuť počet detí do 1 roka o 300 % a vo vekovej skupine od 1 – 4 by mal počet stúpnuť o 48,15 %. V priemere by mal stúpnuť podiel na celkovom počte obyvateľov. Kým v roku 2015 by mal podiel na celkovom počte činiť 4,578 %, do roku 2025 by mal tento podiel stúpnuť na 6,402 %. V absolútnom vyjadrení dôjde k nárastu počtu detí o cca. 7. Nárast by nemal byť významný a teda nebude vytvárať tlak na zvyšovanie kapacít zariadení poskytujúcich verejné služby pre túto vekovú skupinu.

#### Veková skupina 5 – 14

Predpokladaný počet obyvateľov vo vekovej skupine 5-14											
	2015	2016	2017	2018	2019	2020	2021	2022	2023	2024	2025
5-9	6	6	7	6	6	5	5	5	5	5	4
10-14	4	3	3	5	5	5	4	3	3	4	4
5-9 – pr. Index				0,966	% nárast 5 - 9						-31,84
10-14 pr. Index				1,018	% nárast 10 - 14						-6,80
Abs. nárast											-2
% z celkového počtu obyvateľov - 2015											4,845
% z celkového počtu obyvateľov - 2025											3,141

V skupine obyvateľov od 5 do 14 rokov sa predpokladá pokles. V absolútnom vyjadrení by mal počet detí v tomto veku klesnúť o 2. V skupine od 5 do 9 rokov by mal počet detí klesnúť o 31,84 %. V skupine od 10 do 14 rokov by mal počet detí klesnúť v mesnej miere a to o 6,80 %. Deti v tomto veku sú spotrebiteľmi služieb predškolského vzdelávania, základného vzdelávania, mimoškolskej záujmovej činnosti a do určitej miery aj zdravotníckych služieb. Celkový podiel na štruktúre by mal klesnúť na 3,141 %. Obec v súčasnosti nezabezpečuje služby predškolského vzdelávania. Ak sa doterajší trend zachová, nebude ani v budúcnosti nevyhnutné toto zariadenia zriaďovať.

#### 2.11. SOCIÁLNA SFÉRA

Sociálne služby sa poskytujú v zariadeniach sociálnych služieb, ktorých zriaďovateľmi je obec, fyzické a právnické osoby, a ostatné orgány miestnej štátnej správy a samosprávy. Tie poskytujú sociálne služby v zmysle zákona NR SR č. 448/2008 o sociálnych službách z. z. v znení neskorších predpisov. Sociálna starostlivosť je občanom poskytovaná poskytovaním rôznych sociálnych dávok, ktoré vypláca ÚPSVaR vo Leviciach, opatrovateľskú službu občanom na to odkázaným zabezpečuje zo zákona obec.

Ukazovateľ	počet	ženy	muži
Počet poberateľov dávky v hmotnej núdzi	4	2	2

Zdroj: OcÚ Jablonoŕovce, 2014

Obec v rámci originálnych samosprávnych kompetencií poskytuje opatrovateľskú službu obyvateľom obce. Obec poskytuje najmä tieto sociálne služby: opatrovateľská služba pre 7 odkázaných obyvateľov. Obec zabezpečuje dohľad nad nesvojprávnymi občanmi (spolupráca s okresným súdom), plní funkciu osobitného príjemcu sociálnych dávok a pomoc v krízových situáciách (živelná pohroma, rodinná tragédia....). Nasledujúca tabuľka prezentuje kapacitu a dostupnosť sociálnych služieb v okrese Levice.

Sociálne zariadenia podľa typ ukazovateľa, rok a územie											
Okres Levice	2003	2004	2005	2006	2007	2008	2009	2010	2011	2012	2013
Počet zariadení	12	15	15	14	12	12	15	16	20	29	31
Počet miest k 31.12. spolu	702	764	768	739	734	726	786	776	836	986	998
P.m. v. DD	334	351	356	313	314	313	0	0	0	0	0
Počet miest v penziónoch	160	58	51	46	46	46	46	35	0	0	0
P.m. v DSS pre postih detí	100	100	0	7	7	116	15	15	15	15	0
P.m. v DSS pre postih dosp.	77	139	159	204	302	307	310	202	342	399	441
P.m. v zariadení pre seniorov	0	0	0	0	0	0	382	277	220	228	275

Zdroj: <http://px-web.statistics.sk/PXWebSlovak/>



## Trendy

Sociálne služby pomáhajú v kritických situáciách jednotlivcom, rodinám alebo určitým skupinám občanov zvládnuť starostlivosť o seba alebo o domácnosť a podporujú tak pozitívnu spoločenskú atmosféru v komunite. Význam sociálnych služieb nie je dôležitý len vzhľadom na množstvo ľudí, ktoré ich potrebuje, ale hlavne preto, že bez ich pôsobenia by časť občanov nemala možnosť podieľať sa na spoločenskom živote, nebolo by možné uplatnenie ich ľudských a občianskych práv a dochádzalo by k ich sociálnemu vylúčeniu. Programové vyhlásenie vlády (ďalej len PVV) na roky 2010-2014 z augusta 2010 s hlavným odkazom Občianska zodpovednosť a spolupráca. V sociálnej oblasti sa vláda sústreďuje na podporu životnej úrovne obyvateľstva, a to aj v komplikovanej situácii prebiehajúcej hospodárskej krízy. Vláda SR nebude kopírovať sociálno-ekonomický model žiadnej inej krajiny, ale bude hľadať inšpiráciu v tých krajinách, ktoré dokázali v konkrétnych oblastiach rýchle a dlhodobo udržateľné úspechy. Vláda SR považuje za kľúčové vytvárať podmienky na zvyšovanie kvality života ľudí. Systém sociálnych služieb na Slovensku neprešiel po roku 1990 radikálnou zmenou. Politika všetkých doterajších vlád sa orientovala prevažne na udržanie prevládajúcej existujúcej pobytovej zariadení bez toho, aby od nich požadovala vyššiu kvalitu poskytovaných služieb, efektívnejšie hospodárenie s verejnými zdrojmi, či väčšiu samostatnosť. Vyhlásený program humanizácie služieb v praxi znamenal len znižovanie kapacity zariadení, čo ešte viac zvýšilo napätie medzi ponukou a dopytom. Mnohé zariadenia nedosahujú základné priestorové normy ani po znížení kapacity. Jediným transformačným prvkom v systéme sociálnych služieb je zrušenie monopolu štátu na ich poskytovanie. Súkromní poskytovatelia sociálnych služieb v oveľa väčšej miere ako verejní študujú skúsenosti a nové trendy v krajinách Európskej únie. Súkromní poskytovatelia služieb však v súčasnosti ešte nezabezpečujú taký podiel služieb, aby výrazne ovplyvňovali a menili charakter celého systému. Vyššia dynamika rastu súkromných služieb sa nedosahuje aj kvôli vysokej organizačnej roztrieštenosti súkromných poskytovateľov. Budovanie sietí služieb jedným zriaďovateľom postupuje pomaly. Sociálne služby pre seniorov sú v každej krajine dôležitou časťou systému sociálnej ochrany a ročne sa vynakladá na systém značná časť finančných prostriedkov. Sociálne služby je možné poskytovať v domácom prostredí formou opatrovateľskej služby, resp. v zariadeniach pre seniorov. V niektorých krajinách sú služby decentralizované, v niektorých sú pod kuratelou štátu. Všetky krajiny prešli transformáciou v tejto oblasti (11.6.2012, [http://www.mesa10.sk/index.php?action=module&id=modcontent&content\\_id=261](http://www.mesa10.sk/index.php?action=module&id=modcontent&content_id=261)). Medzi hlavné trendy v poskytovaní patria:

- deinštitucionalizácia sociálnych služieb,
- postupné znižovanie kapacity zariadení sociálnych služieb,
- prevádzkovanie zariadení s nízkou kapacitou (zariadenia rodinného typu, zariadenia s kapacitou nižšou než 40 miest),
- transformácia veľkokapacitných zariadení na zariadenia s nižšou kapacitou,
- podpora terénnych a ambulantných sociálnych služieb a sociálnych služieb v zariadeniach s týždenným pobytom.
- individualizácia poskytovania sociálnych služieb na základe osobných potrieb prijímateľov,
- vymedzenie práv prijímateľa a povinností prevádzkovateľa
- legitimizácia kvality sociálnych služieb a formulovanie podmienok, ktoré majú kvalitné služby spĺňať (i keď nie sú známe podmienky hodnotenia kvality sociálnych služieb)
- rozšírenie spektra poskytovaných sociálnych služieb
- koncepčný prístup k plánovaniu a stratégii rozvoja sociálnych služieb, komunitnom rozvoji komunitného plánu a rozvoji terénnych sociálnych služieb ako nástroja poskytovania sociálnych služieb v obci (14.6.2012, <http://www.shr.sk/pages/casopishumanita/archiv/humanitaplus/P200905.pdf>).

### *Podpora zotrvania klienta v prirodzenom prostredí rozvojom terénnych sociálnych služieb*

Dôvodom stanovenia tejto priority je skutočnosť, že terénne sociálne služby sú podľa dostupných štatistických údajov nedostatočne rozvinuté a na celom území Slovenska ide o sociálne služby, ktoré sú nedostatkové alebo úplne chýbajú. Rozvoj tejto formy sociálnej služby je v súlade s požiadavkami a princípmi uplatňovanými v ES v rámci modernizácie sociálnych služieb. V rámci tejto priority je nevyhnutné sa osobitne zamerať na terénnu sociálnu službu pre osoby odkázané na pomoc inej osoby, ktorej poskytovanie podľa dostupných údajov klesá aj napriek zvyšujúcemu sa dopytu po tejto sociálnej službe. Aj napriek tomu, že občan, ktorý o túto sociálnu službu požiada a splní hmotnoprávne podmienky poskytovania opatrovateľskej služby, jeho nárok často nie je uspokojený. Nemenej dôležité je zamerať sa na rozvoj tých terénnych programov a sociálnych služieb, ktorých cieľom je sociálna inklúzia znevýhodnených osôb z dôvodu nezabezpečenia základných životných potrieb.

### *Rozvoj ambulantných sociálnych služieb a pobytovej sociálnej služby v zariadení s týždenným pobytom*

Zámerom stanovenia tejto priority je postupná deinštitucionalizácia sociálnych služieb, s prihliadnutím na potreby a schopnosti klienta, s cieľom poskytovať mu sociálne služby v jeho rodinnom alebo komunitnom prostredí. Poskytovanie ambulantných sociálnych služieb a sociálnych služieb v zariadení s týždenným pobytom umožňuje rozvíjať rodinné a spoločenské vzťahy klienta a primerane k jeho individuálnym schopnostiam a možnostiam aj jeho zaradenie sa do spoločenského a pracovného života.

### *Zvýšenie kvality a humanizácia poskytovaných sociálnych služieb prostredníctvom rekonštrukcie, rozširovania, modernizácie a budovania zariadení sociálnych služieb*

Požiadavka humanizácie a modernizácie sociálnych služieb SR reaguje na trendy uplatňované EÚ v tejto oblasti, ktorých cieľom je zabezpečiť pre klientov kvalitné sociálne služby. V praxi to znamená zabezpečenie prístupnosti k sociálnym službám, a to aj z hľadiska prostredia, v ktorom sa sociálne služby poskytujú. Táto povinnosť vyplýva poskytovateľom sociálnych služieb aj priamo zo zákona o sociálnych službách a má umožniť prijímateľom sociálnych služieb prístup k fyzickému prostrediu, priestorom a budovám, v ktorých sa poskytujú sociálne služby a zabezpečiť minimálne požiadavky a štandardy bývania. Ide najmä o odstránenie architektonických bariér v priestoroch a budovách, v ktorých sa poskytujú sociálne služby a to v interiéroch, rovnako aj v exteriéroch a zabezpečenie ich materiálnou technickou vybavenosťou, najneskôr do 31. 12. 2013.

### *Vzdelávanie zamestnancov v oblasti sociálnych služieb*

Jedným z cieľov novej právnej úpravy poskytovania sociálnych služieb je zabezpečiť ich profesionálny výkon a teda aj zvýšiť kvalitu poskytovaných sociálnych služieb. Jedným zo základných predpokladov dosiahnutia tohto cieľa je vzdelávanie



zamestnancov sociálnych služieb v rámci potreby splnenia kvalifikačných predpokladov pre výkon sociálnej služby a zároveň ich ďalšie vzdelávanie a prehlbovanie kvalifikácie.

## Prognóza cieľovej skupiny

Počet obyvateľov ku koncu obdobia (31.12.) podľa územie, 5 ročná veková kategória, pohlavie a rok											
	2015	2016	2017	2018	2019	2020	2021	2022	2023	2024	2025
60-64	17	17	18	19	20	21	23	24	25	26	28
65-69	10	10	10	11	11	11	11	11	11	11	12
70-74	10	10	10	11	11	12	12	13	13	14	14
75-79	5	5	4	4	4	3	3	3	3	2	2
80-84	10	11	12	13	14	14	15	17	18	19	20
85-89	1	1	0	0	0	0	0	0	0	0	0
90-94	0	0	0	0	0	0	0	0	0	0	0
95-99	0	0	0	0	0	0	0	0	0	0	0
100+	0	0	0	0	0	0	0	0	0	0	0
60+ – pr. Index				1,037	% nárast – 60+						44,26
Abs. nárast											23
% z celkového počtu obyvateľov - 2015											20,005
% z celkového počtu obyvateľov - 2025											23,017

Celkový nárast v seniorskej kategórii sa predpokladá vo výške 44,26 %. Celkový podiel obyvateľstva po 60 roku by mal ale stúpnuť na 23,017 %. V absolútnom vyjadrení by malo ísť o nárast 23 obyvateľov. Pre túto skupinu obyvateľov by mala obec zabezpečiť dostatočnú ponuku sociálnych služieb a bezpečnosť.

## 2.12. ZDRAVOTNÍCTVO

Obec nemá zriadený svoj zdravotný obvod. V obci sa žiadne zdravotnícke zariadenie nenachádza. Obyvatelia môžu navštevovať zdravotné stredisko v Pukanci, prípadne vyššiu zdravotnú starostlivosť v okresnom meste Levice.

## Prognóza cieľovej skupiny

Predpokladá sa vyšší dopyt po zdravotníckych službách, nakoľko spotrebiteľmi zdravotníckych služieb sú hlavne deti nižších vekových skupín a prestárlí obyvatelia.

Počet obyvateľov ku koncu obdobia (31.12.) podľa územie, 5 ročná veková kategória, pohlavie a rok											
	2015	2016	2017	2018	2019	2020	2021	2022	2023	2024	2025
0	1	1	1	3	0	2	2	2	2	3	3
1-4	9	10	10	11	11	11	12	12	13	13	13
0 – priem. Index				1,828	% nárast – 0						300,00
1-4 priem. Index				1,041	% nárast 1 – 4						48,15
Abs. nárast											7
% z celkového počtu obyvateľov - 2015											4,578
% z celkového počtu obyvateľov - 2025											6,402

Počet obyvateľov ku koncu obdobia (31.12.) podľa územie, 5 ročná veková kategória, pohlavie a rok											
	2015	2016	2017	2018	2019	2020	2021	2022	2023	2024	2025
60-64	17	17	18	19	20	21	23	24	25	26	28
65-69	10	10	10	11	11	11	11	11	11	11	12
70-74	10	10	10	11	11	12	12	13	13	14	14
75-79	5	5	4	4	4	3	3	3	3	2	2
80-84	10	11	12	13	14	14	15	17	18	19	20
85-89	1	1	0	0	0	0	0	0	0	0	0
90-94	0	0	0	0	0	0	0	0	0	0	0
95-99	0	0	0	0	0	0	0	0	0	0	0
100+	0	0	0	0	0	0	0	0	0	0	0



60+ – pr. Index	1,037	% nárast – 60+	44,26
Abs. nárast			23
% z celkového počtu obyvateľov - 2015			20,005
% z celkového počtu obyvateľov - 2025			23,017

## 2.13. ŠPORT

V obci sú obmedzené možnosti športovania. Nachádza sa tu jedno futbalové ihrisko. Okolo obce sa rozprestiera poľovnícky revír. Okolie obce ponúka vhodné podmienky na turistiku, resp. horskú cykloturistiku.

### Štatistiky

Najpopulárnejším športom dospelých Európanov je cyklistika, ktorú uprednostňujú Maďari, Slováci, Chorváti, Estónci, Lotyš a Litovčania. Ďalšou obľúbenou športovou disciplínou je beh (Slovensko – 45 %). Najobľúbenejším tímovým športom je futbal. Na Slovensku patrí medzi najrozšírenejšie športy rýchla chôdza – 47 % a bicyklovanie 22 %. Spomedzi športov detí najviac obľubujú futbal – 16 – 25 %), po ňom nasledujú basketbal, tanec a plávanie – 16 – 19 %). Ak športujú s deťmi aj rodičia, európske deti zvyčajne trávia voľný čas cyklistikou (47 % – Slovensko) a hraním hier, ako je naháňka a schovávačka, ale aj tímovými hrami, napríklad futbalom alebo volejbalom (Slovensko – 47 %) a plávaním (Slovensko – 34 %) (12.6.2012, <http://tlacovespravy.wordpress.com/2012/06/01/prieskum-sport-v-zivote-mladych-europanov>). Nasledujúca tabuľka prezentuje vekovú štruktúru pravidelne športujúcich podľa pohlavia. Podporu športu je potrebné cielene smerovať podľa vývoja jednotlivých vekových skupín obyvateľov.

Veková štruktúra pravidelne športujúcich				
	ženy		muži	priemer
15-24	52		45	49
25-39	36		43	40
40-54	39		39	39
55-69	38		36	37
70+	18		48	33

Zdroj: 10.6.2012, [http://ec.europa.eu/public\\_opinion/archives/ebs/ebs\\_334\\_fact\\_sk\\_en.pdf](http://ec.europa.eu/public_opinion/archives/ebs/ebs_334_fact_sk_en.pdf)

Ako prezentuje predchádzajúca tabuľka, najsilnejšie skupiny pravidelne športujúcich sú od 15 do 24 a 25 do 39 rokov. Špeciálnu skupinu tvoria muži nad 70 rokov, ktorým je potrebné venovať patričnú pozornosť.

### Prognóza cieľovej skupiny

V budúcnosti je potrebné sa zamerať hlavne na potreby vekovej skupiny 30 – 40 rokov, ktorá tvorí pomerne početnú skupinu obyvateľov s dobrou prognózou.

Počet obyvateľov ku koncu obdobia (31.12.) podľa územie, 5 ročná veková kategória, pohlavie a rok											
	2015	2016	2017	2018	2019	2020	2021	2022	2023	2024	2025
15-19	15	16	17	18	19	20	21	23	24	26	27
15-19 – pr. Index				1,063	% nárast 15-19						84,80
Abs. nárast											12
% z celkového počtu obyvateľov - 2015											7,063
% z celkového počtu obyvateľov - 2025											10,614

Počet obyvateľov ku koncu obdobia (31.12.) podľa územie, 5 ročná veková kategória, pohlavie a rok											
	2015	2016	2017	2018	2019	2020	2021	2022	2023	2024	2025
20-24	11	11	12	12	12	12	12	13	13	13	13
25-29	12	12	12	11	11	11	10	10	10	9	9
20-24 - pr. Index				1,014	% nárast – 20-24						15,41
25-29 - pr. Index				0,971	% nárast 25 – 29						-25,48
Abs. nárast											-1
% z celkového počtu obyvateľov - 2015											11,101
% z celkového počtu obyvateľov - 2025											8,726

Počet obyvateľov ku koncu obdobia (31.12.) podľa územie, 5 ročná veková kategória, pohlavie a rok											
	2015	2016	2017	2018	2019	2020	2021	2022	2023	2024	2025
30-34	22	22	23	24	24	23	24	25	25	25	26
35-39	10	10	10	10	10	10	10	11	11	11	11



40-44	13	13	13	13	14	14	14	14	14	14
30-34 - pr. Index				1,016	% nárast – 30-34					16,48
35-39 - pr. Index				1,006	% nárast – 35-39					6,02
40-44 - pr. Index				1,007	% nárast – 40-44					7,09
Abs. nárast										5
% z celkového počtu obyvateľov - 2015										21,315
% z celkového počtu obyvateľov - 2025										19,826

## 2.14. KULTÚRA

Kultúrne podujatia obce a jej obyvateľov sa realizujú v miestnom kultúrnom dome. Návštevnosť zariadenia kultúry závisí od viacerých faktorov. Z hľadiska kvality priestoru a prevádzkových podmienok sa predpokladá budúca potreba riešenia ďalšej modernizácie najmä technického vybavenia na kvalitatívne vyššej úrovni. V návrhu riešenia sa počíta s možnosťami zriadenia klubových foriem využitím kultúrneho zariadenia, s možnosťou využitia ako viacúčelového zariadenia pre kultúrne, zábavné účely.

### Kultúrne a historické pamiatky

V obci sa nachádza jedinečná stavba z dôb husitských vojen. Vtedy kališníci na čele s Jánom Jiskrom z Brandýsa obsadili hlavné banské mestá Kremnicu a B. Štiavnicu, ktoré bránili pred vpádom Vladislava I. do krajiny. Mestá totiž patrili kráľovnej Alžbete, ktorá si husitov prenajala. Tí strážili všetky prístupové cesty, pričom Jablonožovce patrili medzi najdôležitejšie z nich. Doteraz je vedľa kazateľne do kameňa vytesaná ruka s kalichom a nápis: "Svätosti bez promeny podle Krista nařízení." Malý vršok s opevnením však slúžil už dávno predtým ako jedna z obranných bástí proti vpádom Turkov do Levického chotára. Tvoril tak jednu z posledných prekážok pre nájazdníkov, ktorí by sa inak bez problémov dostali až na múry Levického hradu. Hneď vedľa opevnenej stavby je tolerančná zvonica, ktorá bola postavená iba rok po vydaní tolerančného patentu. Evanjelici totiž v roku 1783 odkúpili od katolíkov kostol za 1125 zlatých (10.1.2015, <http://www.novaera.sk/danok/140/hont-co-nie-je-na-mapach/>). Kostol bol postavený podobne ako v Pečeniciach v roku 1240. Evanjelici ho začali užívať r. 1679. Katolíkom ho vrátili 19. decembra 1779. V roku 1781 sa evanjelici, nemecky písaným listom, obrátili na ostrihomského arcibiskupa so žiadosťou o jeho odkúpenie. Po dlhších vyjednávaniach im bol predaný v roku 1794.

### Tajomné pivnice

Tajomné pivnice na západnom svahu vrchu Varta (Stráž 411 m.n.m) sa nachádzajú neďaleko obce Jablonožovce. Ručne hĺbené pivnice vznikli pravdepodobne v 18. alebo 19. storočí a slúžili na uskladnenie vína a ovocia z vinogradov a sádov, ktoré sa nachádzali na úbočí kopca Varta. Názov vrchu napovedá o využití tohto vyvýšeného miesta nad obcou v čase tureckých vojen. Niektoré pivnice sú už zasypané, ale časť z nich je ešte prístupná. Asi najzaujímavejšia pivnica má v jednej úrovni dve oddelené miestnosti a jednu miestnosť pod nimi, do ktorej sa vchádza kruhovým otvorom v dlážke pivnice. Smerom na Bátovce sa nachádzajú vinné pivnice "Krnčíšte" a cestou na Dekýš cez dolinu zvanú Segiňov možno vidieť Almašský Roháč s unikátnou florou a faunou. Pred obcou Dekýš sa nachádza tzv. Dedinský mlyn, ktorý je zachovalý a funkčný (10.1.2015, <http://www.jablonovce.estranky.sk/clanky/>).

### Štatistiky

Celkové využívanie klasických kultúrnych statkov monitoring meria frekvenciami návštev a nákupov počas roka. Z hľadiska využívania kultúrnych hodnôt sú na prvých dvoch miestach literatúra a film. Knihu si raz za mesiac kúpilo vo všetkých sledovaných rokoch 7,8 % obyvateľov, raz za pol roka temer 30 % obyvateľov a raz za rok viac ako 40 % obyvateľov. Návštevnosť filmových predstavení býva vyrovnaná; mierne vzrastá. Výsledky monitorovania poukazujú aj na dlhodobu vyrovnanú záujem o divadelné predstavenia. Počet pravidelných návštevníkov, ktorí navštevujú divadlo raz za mesiac, ale aj počet tých, ktorí navštívili divadlo raz za pol roka, je dlhodobu stabilný. Systematicky rastie návštevnosť koncertov vážnej a populárnej hudby. Existuje aj málopočetná skupina pravidelných návštevníkov (3 - 4 % respondentov), ktorí navštevujú koncerty každý mesiac. Pritom sa dlhodobu zvyšuje počet tých, ktorí navštívili koncert raz za pol roka alebo jedenkrát za rok. Je to zrejme vyvolané rastúcim záujmom o koncerty populárnej a alternatívnej hudby. Segment prezentovania zbierok a ochrany kultúrneho dedičstva v monitoringoch reprezentujú výtvarné a iné umenia, ľudové a tradičné umenie a múzejníctvo. V tomto segmente u nás prevažujú príležitostné a sezónne formy spotreby, ktoré možno v monitoringu posudzovať len množstvom návštev za rok. Návšteva folklórnych podujatí a múzeí je okrem toho pre väčšinu našich občanov charakteristickou dovolenkou kultúrnou aktivitou, ktorá priamo súvisí s dynamikou cestovného ruchu (12.6.2012, <http://www.nocka.sk/uploads/fd/c5/fdc56b5295544adb7e3625632921405f/4-monitoring-vysledkov-kp-2005-2008-no6-7-2009.pdf>).



## Trendy

Komplex opatrení na podporu súkromnej voľby domácností by mal v budúcnosti:

- stimulovať lepšie „previazanie“ súkromných výdavkov domácností s verejnými zdrojmi podpory kultúry. Určitá časť tejto podpory kultúrnych zariadení ponúkajúca svoje aktivity pre verejnosť musí byť variabilná, závislá od toho, či vyvolala odozvu, ktorá sa prejavuje vo veľkosti návštevnosti ap. Akými metódami to prepočítať je iná otázka: či u divadiel napr. podľa počtu obsadenosti ponúkaných miest, počtu repríz ap. Pokračovať by sa malo sofistikovanejšie s experimentom „kultúrnych poukazov“
- zefektívniť systém dlhodobiejšieho viazania subjektu stimulovaného trhového dopytu (cieľových skupín súčasných i budúcich „spotrebiteľov“ kultúry so stimulovanou trhovou ponukou kultúrnych inštitúcií
  - rozšíriť systém permanentiek
  - rozšíriť systém kultúrnych poukazov aj pre zamestnancov súkromných a verejných inštitúcií (a dotáciami ich kryť zo sociálneho fondu a u firiem aj z iných zdrojov)
  - uplatňovať bonusové body na cenu vstupenky, za ktoré návštevník po určitom počte dostane bezplatnú (alebo výrazne zľavnenú) vstupenku
  - last minute zľavy na očakávanú nevyužitú ponuku
  - zaviesť výrazne diferencované ceny na dopoludňajšie a popoludňajšie predstavenia (s prioritou pre dôchodcov a deti aj so sprievodom)
- zlepšiť využívanie stykov s podnikovým svetom ekonomiky pri podpore ich firemnej identity aj návštevou kultúrnych zariadení
- podporiť „umelecké školenie“ detí mimo školy ako budúcich aktívnych subjektov trhového dopytu zavedením odpodátateľnej položky z daňového základu domácnosti za tieto výdavky
- radikálne zlepšiť celý systém marketingu verejných kultúrnych inštitúcií (vo väzbe na odporúčanie č. 1 a č. 3)
- radikálne zlepšiť strategický manažment kultúrnych inštitúcií (v prepojení na prognózovanie ich vývoja, na manažment rizika podmienok ich ekonomického vývoja atď.)
- významne zlepšiť systém školskej a mimoškolskej výchovy mládeže ku kultúre (12.6.2012, [http://www.nocka.sk/uploads/fd/c5/fdc56b5295544adb7e3625632921405f/4-monitoring-vysledkov\\_kp-2005-2008-no6-7-2009.pdf](http://www.nocka.sk/uploads/fd/c5/fdc56b5295544adb7e3625632921405f/4-monitoring-vysledkov_kp-2005-2008-no6-7-2009.pdf)).

## Prognóza cieľovej skupiny

V budúcnosti je potrebné smerovať ponuku kultúrnych statkov hlavne na externých užívateľov. Predpokladá sa pokles v obidvoch skupinách najväčších užívateľov.

Počet obyvateľov ku koncu obdobia (31.12.) podľa územie, 5 ročná veková kategória, pohlavie a rok											
	2015	2016	2017	2018	2019	2020	2021	2022	2023	2024	2025
20-24	11	11	12	12	12	12	12	13	13	13	13
25-29	12	12	12	11	11	11	10	10	10	9	9
20-24 - pr. Index				1,014	% nárast – 20-24						15,41
25-29 - pr. Index				0,971	% nárast 25 – 29						-25,48
Abs. nárast											-1
% z celkového počtu obyvateľov - 2015											11,101
% z celkového počtu obyvateľov - 2025											8,726

Počet obyvateľov ku koncu obdobia (31.12.) podľa územie, 5 ročná veková kategória, pohlavie a rok											
	2015	2016	2017	2018	2019	2020	2021	2022	2023	2024	2025
45-49	13	13	12	12	11	11	10	10	10	9	9
50-54	16	15	14	13	13	12	11	11	10	9	9
55-59	27	29	30	30	29	31	35	34	35	36	37
45-49 – pr. Index				0,964	% nárast - 45-49						-30,79
50-54 - pr. Index				0,942	% nárast - 50-54						-44,96
55-59 - pr. Index				1,031	% nárast - 55-59						34,48
Abs. nárast											-2
% z celkového počtu obyvateľov - 2015											26,498
% z celkového počtu obyvateľov - 2025											21,426

## 2.15. UBYTOVACIE ZARIADENIA

Ubytovacie zariadenia sú v regióne rozložené nerovnomerne, s hlavným ťažiskom v okresnom meste Levice a susednom okresnom meste Baská Štiavnica. Priamo v obci sa ale ubytovacie zariadenie nachádza. Na rekreačné bývanie je v obci určených 51 domov, ktoré slúžia na individuálnu, väčšinou víkendovú pobytovú rekreáciu.





## 2.16. STRAVOVACIE A REŠTURAČNÉ SLUŽBY

Priamo v obci sa nenachádza stravovacie zariadenie (komerčné) - reštaurácia. V obci sa nachádza prepráva pohostinského odbytového strediska.

## 2.17. CESTOVNÝ RUCH

Riešenie rozvoja cestovného ruchu, rekreácie a turizmu je založené na rekreačnom potenciáli, ktorým katastrálne územie obce disponuje a samozrejme, aj na potenciáli, ktorý poskytuje celá oblasť Štiavnických vrchov a Ipeľskej pahorkatiny. V súvislosti s rozvojom cestovného ruchu je potrebné podporovať aj historicko-kultúrny kontext v rámci poznávacej turistiky a prírodné prostredie. Rozvoj pobytovej turistiky je obmedzený ponukou základných služieb. Geografická poloha obce v regióne, konfigurácia terénu a ostatné prírodné danosti doteraz nevyvolali aktivizáciu rekreačných podujatí v obci a jej katastri. Cestovný ruch by mal byť viazaný hlavne na priláhlé Štiavnické vrchy a možnosti rozvoja hlavne poznávacej turistiky.

### Trendy v cestovnom ruchu

Európska komisia cestovného ruchu (ETC) v roku 2004 označila za hlavné faktory ovplyvňujúce rozvoj CR demografiu, zdravie, uvedomelosť a vzdelávanie, voľný čas, cestovné skúsenosti, životný štýl, informačné technológie, dopravu, trvalo udržateľný rozvoj a bezpečnosť. Počet starších ľudí v Európe neustále rastie. Mnoho seniorov odchádza do predčasného dôchodku, má vyššie disponibilné príjmy, teší sa lepšiemu zdraviu. To má za následok rýchlejšiu rast dopytu tejto kategórie ľudí po cestovnom ruchu. Zdravotné povedomie návštevníkov je čoraz väčšie a ovplyvňuje najmä voľbu cieľového miesta a životný režim počas dovolenky. Čoraz populárnejšou je dovolenka spojená so vzdelávaním. Pri plánovaní dovolenky má významnú rolu história, umenie a kultúrne podujatia. Súčasná spoločnosť kladie zvýšené nároky na ľudí a ich denný režim, čo sa prejavuje v raste nárokov na voľný čas a možnosti oddychu. Rastie aj pragmatickosť návštevníkov v CR, ich sebaistota, požiadavky a znalosť vlastných práv, čo súvisí s predchádzajúcimi skúsenosťami. Rastie podiel kritických názorov na kvalitu a dôraz sa kladie na pomer kvality a ceny. Rastie význam internetu, ktorý umožňuje nielen vizuálnu prezentáciu, ale aj priamy nákup produktov cestovného ruchu. V dopravných službách sa do popredia dostáva záujem o cestovanie železnicou, a najmä vysokorýchlostnými vlakmi. Rastie aj sieť nízkotarifných leteckých spoločností, zatiaľ čo cestné siete sa stávajú preťažené a klesá podiel klasického cestovania. Medzi populáciou naďalej rastie environmentálne povedomie, čo ovplyvňuje rast záujmu o cieľové miesta rozvíjajúce na základe trvalej udržateľnosti. Aktuálne trendy v cestovnom ruchu – rast záujmu o kvalitu, luxus, pohodlie a bezpečie, – záujem o relax, uvoľnenie, aktívnu dovolenku, pobyty wellness a pobyty v kúpeľoch, – dopyt po produktoch pre jednu osobu, – rast záujmu o krátkodobé pobyty v zahraničí, – individuálne organizovaná dovolenka zameraná na kultúru, umenie a históriu (rast záujmu o strednú a východnú Európu), – potreba ponuky cenovo dostupných produktov, – spokojnosť zákazníkov sa prejavuje v ich opätovnom návrate, – rast záujmu o osobnejší prístup v poskytovaní služieb (malé rodinné podniky), – úzka špecializácia poskytovateľov služieb na produkt pre vybranú cieľovú skupinu, – trend „späť k začiatkom“, ktorý súvisí s preferenciou tráviť jednoduchšiu dovolenku (ubytovanie v hoteli nahradiť ubytovaním v bungalove, resp. stane), – nezáujem o sprostredkovanú organizáciu dovolenky oproti zvýšenému záujmu o priame rezervovanie a nákup služieb prostredníctvom internetu (12.6.2012, <http://www.tophotelierstvo.sk/domaci-cestovny-ruch/turizmus/hotelierstvo-v-e-a-na-slovensku/>).

## 2.18. REKAPITULÁCIA ROZPOČTU OBCE ZA ROKY 2009 – 2014

Nasledujúca tabuľka prezentuje štruktúru príjmov a výdavkov obce.

Hospodárenie obce celkom	2 009	2010	2011	2 012	2013	2 014
Bežné príjmy	53010,29	54231,99	181560,81	61388,81	62177,88	70144,63
Bežné výdavky	52846,60	49351,62	41961,25	43147,33	54115,02	52434,37
Kapitálové príjmy	0,00	0,00	7486,00	2107,00	0,00	1000,00
Kapitálové výdavky	0,00	137439,20	0,00	2321,50	1350,00	1705,40
Príjmy finančných operácií	0,00	135899,18	0,00	0,00	0,00	1705,40
Výdavky finančných operácií	0,00	0,00	134932,91	3328,18	0,00	0,00
Príjmy celkom	53010,29	190131,17	189046,81	63495,81	62177,88	72850,03
Výdavky celkom	52846,60	186790,82	176894,16	48797,01	55465,02	54139,77

Zdroj: OcÚ Jablonoŕovce, 2015

V každom roku sledovaného obdobia hospodárila obec s prebytkovým rozpočtom. Vytvára dostatočnú rezervu na spolufinancovanie projektom.

## 2.19. SAMOSPRÁVA

Vzťah samospráva – občan si vyžaduje vypracovať Opatrenie klientskeho prístupu riešiaci ako, vzťah zamestnancov úradu, tak aj poslancov ku občanom a návštevníkom obce.



## Manažment a správa obce

Súčasné zariadenia verejnej správy a administratívy reprezentuje obecný úrad. Obecný úrad je výkonným orgánom obecného zastupiteľstva (5 poslancov) a starostu obce Jabloňovce. Obecný úrad zabezpečuje organizačné a administratívne veci obecného zastupiteľstva a starostu obce, ako aj orgánov zriadených obecným zastupiteľstvom.

Nasledujúca tabuľka prezentuje príslušnosť obyvateľov k jednotlivým úradom špecializovanej štátnej správy.

### Príslušnosť k obyvateľom k úradom ŠŠS

Sídlo matričného úradu	Pukanec
Sídlo pracoviska daňového úradu	Nitra
Sídlo pracoviska Obvodného oddelenia policajného zboru	Tlmače
Sídlo Okresného súdu	Levice
Sídlo Okresného riaditeľstva Hasičského a záchranného zboru	Levice
Sídlo pracoviska obvodného úradu	Levice
Sídlo Územnej vojenskej správy	Nitra
Sídlo územného Úradu práce, sociálnych vecí a rodiny	Levice
Sídlo Obvodného úradu životného prostredia	Levice
ŠÚ SR	

## 2.21. IDENTIFIKÁCIA HLAVNÝCH VONKAJŠÍCH FAKTOROV ROZVOJA ÚZEMIA A ANALÝZA VPLYVU VONKAJŠIEHO PROSTREDIA NA VÝVOJ SITUÁCIE V ÚZEMÍ

Obec Jabloňovce je súčasťou Vyššieho územného celku Nitra. Táto časť identifikuje hlavné faktory vonkajšieho prostredia, ktoré priamo alebo nepriamo ovplyvňujú vývoj samotnej obce. Nitriansky kraj je prevažne vidiecky, pomaly rastúci región SR, s primeranou atraktivitou a pozíciou, priemerným stupňom pripravenosti na inovácie, priemerne konkurencieschopný mimo centra rozvojových aktivít EÚ a s možnosťou cezhraničnej spolupráce s Maďarskou republikou. Po Košickom a Prešovskom kraji je najľudnatejším krajom SR. NK je prevažne vidieckym regiónom SR (46,8 % mestského obyvateľstva), kde sa výrazne prejavuje starnutie populácie a pokles detskej zložky obyvateľstva. NK vykazuje rast ekonomicky aktívneho obyvateľstva. NK sa vyznačuje priemernou zamestnanosťou (miera zamestnanosti 64,1 %). V prípade NK bude nevyhnutné vyvárať pracovné príležitosti najmä pre ekonomicky aktívne obyvateľstvo, ktoré dochádza za prácou do iných regiónov (približne 27 000 ekonomicky aktívneho obyvateľstva). Najviac zamestnaných v kraji je v priemysle (okolo 36 %) a vysoký podiel na zamestnanosti predstavujú verejné služby (23 %) a celkovo služby (56 %). NK patrí k najproduktívnejším poľnohospodárskym regiónom SR s celkovou výmerou poľnohospodárskej pôdy 468 669 ha, čo je najviac v SR a podiel poľnohospodárskej pôdy v SR (19,3 %). Priaznivo možno hodnotiť vývoj sektorovej štruktúry v regióne, ktorý prešiel pomerne rýchlo sektorovou reštrukturalizáciou a posilnil pozíciu najvýznamnejších sektorov (strojársky a chemický priemysel), nasledovaný vybranými segmentmi spotrebného priemyslu a elektrotechnickým priemyslom. V kraji existujú 4 priemyselné parky. Nitriansky kraj nepatrí medzi najnavštevovanejšie kraje SR, disponuje nízkou ubytovacou kapacitou a dosiahol jednu z najnižších návštevnosti (6,3 %) v rámci SR. Celkom možno očakávať, že NK si ťažko udrží pozíciu pomerne hospodársky a sociálne stabilného regiónu a bude sa pomaly približovať k úrovni priemeru EÚ 27. V priemyselnej výrobe bude viac dominovať energetika. Vďaka novým zahraničným investíciám by sa mohol zvýšiť podiel strojárkeho, elektrotechnického a automobilového priemyslu, prostredníctvom inovácií aj chemického priemyslu, ohrozená je pozícia lodiarkeho priemyslu. Inovačný potenciál regiónu by sa mal v budúcnosti zamerať na inovácie v elektrotechnickom priemysle a energetike, zvyšovanie spotreby energie z obnoviteľných zdrojov, technológií znižujúcich nepriaznivý dopad na životné prostredie a predovšetkým v oblasti poľnohospodárstva a pod. Oblasť Nitry síce má rovnaké štrukturálne problémy v oblasti výskumu, vývoja a inovácií ako zvyšok Slovenska - nedostatočné prístrojové vybavenie a nedostatočná technická infraštruktúra výskumu a vývoja, ale v kraji je sústredená významná a jedinečná vedeckovýskumná základňa pre oblasť poľnohospodárstva. NK je pomerne dobre dopravne prepojený s ostatnými časťami SR aj napriek absencii diaľnic s dopravným uzlom mesta Nitra. Zastúpené sú všetky druhy dopravy okrem leteckej (miestne letisko Nitra - Janíkovce). Špecifické postavenie má aj vodná doprava a jej význam rastie (Dunaj a prístav celoštátneho významu v Komárne).



### Charakteristika ŕpecifickŕych strŕnok regi3nu

V porovnan3 s regi3nmi vyspelŕch kraj3n3 EŰ a regi3nmi SR moŕno konŕtatovať, ŕe NK vyuŕiva iba čiastočne svoj rozvojovŕ potenciŕl. Najvŕraznejšie rezervy sa nachŕdzajú v nedostatočnej ŕrovni vyuŕivania inovačného potenciŕlu najmä v poľnohospodŕrve a chemickom priemysle. D3sledkom toho je jeho slabé prenikanie do priemyslu, ale najmä poľnohospodŕrva a následne sluŕieb v odvetviach sústredenŕch v regi3ne. V porovnan3 so svetovŕmi trendmi zvyšovania kvality verejnŕch sluŕieb cestou informatizŕcie a s vŕvojom v okolitŕch kraj3nŕch je ŕroveň informatizŕcie NK n3zka. NK sa v poslednŕm rokoch aj napriek svojmu potenciŕlu zaal prepadať vo svojej vŕkonnosti v porovnan3 s ostatnŕmi regi3nmi SR. Za najvŕchš3 rozvojovŕ potenciŕl NK moŕno povaŕovať:

- existujŕcu sieť vedeckŕch a vŕskumnŕch inŕtitŕci3 a potenciŕl vysokokvalifikovanej pracovnej sily vhodnej pre rozvoj vŕskumu a vŕvoja,
- nadregionŕlne vŕzby na rŕchlorastŕce regi3ny,
- lodnŕ cestu po Dunaji s pr3stavmi v Komŕrne a Œtŕrove medzinŕrodného vŕznamu.

### Konkurenčnŕ vŕhoda

Konkurenčnŕ vŕhoda NK je tvorenŕ vysokŕm inovačnŕm potenciŕlom a vysokokvalifikovanou pracovnou silou v oblasti poľnohospodŕrva a chemického priemyslu a predpokladmi pre rozvoj biotechnol3gi3, novŕ typ sociŕlnych sluŕieb a zdravotnej starostlivosti.

### Strategick3 cieľe:

1. veda, vŕskum, inovŕcie zameran3 na oblasť poľnohospodŕrva a chemického priemyslu,
2. komplexnŕ rozvoj vidieka a p3dohospodŕrvo,
3. ŕzemnŕ a medziregionŕlna spolupŕca,
4. udržateľnŕ rozvoj krajiny.

### Očakŕvané dopady:

- zvýšenie inovačnej kapacity a potenciŕlu najmä v oblasti poľnohospodŕrva, chemického priemyslu a alternŕtívnych zdrojov energie,
- komplexnŕ rozvoj vidieka, udržateľnŕ rozvoj krajiny ako súčasť kvality ŕivota v regi3ne,
- posilnenie vnŕtroregionŕlnych, ale aj nadregionŕlnych a medzinŕrodnŕch vŕzieb v strategickŕch rozvojovŕch oblastiach,
- zlepšenie demografickej situŕcie v regi3ne,
- zvýšenie orientŕcie regionŕlnej ekonomiky na nové typy sluŕieb v sociŕlnej a zdravotnickej oblasti (NSRR, 2011, s.70-75).

## 2.21. EX-POST HODNOTENIE PREDCHŕDZAJŰCEHO PHSR

## 3 SWOT ANALŰZY

Nasledujŕca SWOT analŰzy sa zameriavajú na silné, slab3 strŕnky, pr3ležitosti a rizikŕ prioritnŕch rozvojovŕch oblast3. Na ich zŕklade budŕ formulované hlavn3 rozvojov3 cieľe.

### AnalŰza SWOT

Sledovať a vyhodnocovať vŕvojov3 trendy v regi3ne v neustŕle sa meniacom vonkajšom prostred3, identifikovať trend sociŕlno-ekonomického rozvoja, alebo smer vŕvoja ako pr3leŕitosť alebo hrozbu, je v súčasnosti pre obec Jablonoŕovce nevyhnutnosť. To, čo sa na prvŕ pohľad zdŕ ako pr3leŕitosť, ŕnou vo vzťahu k zdrojom obce, kultŕre, ľudskŕm zdrojom, ŕivotnému prostrediu a hospodŕrstvu, uplatňovanej strat3gii v3bec nemus3 byť.

Nŕstrojom pre celkovŕ analŰzu vonkajš3ch a vnŕtorŕnych ŕiniteľ3v je SWOT analŰza. Predstavuje kombinŕciu dvoch analŰz, S - W a O - T. Űčelom SWOT analŰzy je posŕdenie vnŕtorŕnych predpokladov podniku k uskutočneniu určitého rozvojového zŕmeru a podrobenie rozboru i vonkajš3ch pr3leŕitostí a obmedzen3 určované potrebami obyvateľ3v a subjektov v rŕmci obce. Na jej zŕklade m3ŕe obec prikr3čiť k formulŕcii ŕpecifickŕch cieľ3v.

### Sch3ma SWOT analŰzy:

	<b>S</b> - silné strŕnky	<b>W</b> - slab3 strŕnky
	1.	1.
	2.	2.
	...	...
	10	10.



<b>O - príležitosti</b>	1.	<b>Stratégia SO</b>	<b>Stratégia WO</b>
	2.		
	...		
	10.		
	10.		
<b>T - hrozby</b>	1.	<b>Stratégia ST</b>	<b>Stratégia WT</b>
	2.		
	...		
	10.		
	10.		

SO – využiť silné stránky na získanie konkurenčnej výhody

WO – prekonať slabiny využitím príležitostí

SW – využiť silné stránky na čelenie hrozbám

WT – minimalizovať náklady a čeliť hrozbám

### Analýza príležitostí a rizík - O-T

O – T analýza umožňuje rozlíšiť atraktívne príležitosti v obci, ktorá skrýva potenciál územia a ktoré môžu obci priniesť výhody pri dosahovaní vyváženého rastu. Súčasne tiež nabáda k zamysleniu nad problémami, s ktorými bude obec riešiť v rámci Integrovannej stratégie. Znamená to teda, že obec musí sledovať významné sily makroprostredia (demografické, ekonomické, technologické, politické, legislatívne, sociálne a kultúrne) a tiež tých účastníkov mikroprostredia, ktorí ovplyvňujú jej schopnosť dosiahnuť v regióne prospech (neziskové organizácie, orgány miestnych samospráv, podnikateľské subjekty, miestni aktéri a verejnosť). Príležitosti sú posudzované z hľadiska ich atraktívnosti a pravdepodobnosti úspechu. Pravdepodobnosť, že obec dosiahne úspech pri ekonomickom raste, nezávisí len od jej konkurenčnej sily, oproti konkurenčným regiónom, ale aj od toho či je táto sila v porovnaní s konkurenciou väčšia. V rámci analýzy SWOT sa obec koncentruje na identifikáciu potenciálnych príležitostí – existencia stabilného hospodárskeho prostredia, kvalitné životné prostredie, prírodný potenciál, historicko-kultúrne hodnoty, rozvinutá sieť inštitúcií verejných služieb, objekty cestovného ruchu.. Kvadrant 1 pozostáva z príležitostí ponúkajúcich najvyšší úžitok pre obec, preto by sa mal manažment obce sústrediť na tieto aktivity. Naopak, príležitosti v kvadrante 4 sú buď príliš malé, alebo ich obec nebude vedieť dostatočne využiť. Príležitosti v kvadrante 2 a 3 sú zaujímavé len v prípade, že existuje možnosť zvýšenia ich atraktívnosti alebo pravdepodobnosti úspechu.

		<b>Matica príležitostí</b>				<b>Matica rizík</b>	
		Pravdepodobnosť úspechu				Pravdepodobnosť nastatia	
		vysoká	nízka			vysoká	nízka
Atraktívnosť	vysoká	<b>1</b>	<b>2</b>	Vážnosť	vysoká	<b>1</b>	<b>2</b>
	nízka	<b>3</b>	<b>4</b>		nízka	<b>3</b>	<b>4</b>

Riziká sú klasifikované z hľadiska ich vážnosti a pravdepodobnosti výskytu. Pri analýze okolia z hľadiska možných hrozieb je potrebné zamerať sa na potenciálne hrozby. Riziká z 1. kvadrantu môžu obec vážne zraniť, preto treba pripraviť plán strategických aktivít, keďže pravdepodobnosť ohrozenia je vysoká. Riziká v 2. a 3. kvadrante treba podrobiť dôkladnému skúmaniu v prípade, ak sa stávajú kritickými, netreba však zostavenie plánu eventuality alternatív. Riziká v 4. kvadrante sú malé a väčšinou ich možno ignorovať. Spojením hlavných príležitostí a rizík, ktoré ovplyvňujú rozvoj obce, sa stratégovia snažia zistiť mieru celkovej atraktívnosti trhu. Existujú štyri možnosti:

- *Ideálny rozvoj*, ktorý sa vyznačuje mnohými príležitosťami, ale iba niekoľkými (ak vôbec nejakými) rizikami.
- *Špekulatívny rozvoj*, vyznačujúce sa vysokými príležitosťami i vysokými rizikami.
- *Zrelý rozvoj*, vyznačuje sa nízkymi príležitosťami i nízkymi rizikami.
- *Problémový rozvoj*, má nízke príležitosti, ale vysoké riziká.

Externé prostredie vytvára nielen príležitosti, ale prezentuje aj sériu rizík. Riziko je výzva, poukazuje na nevýhodný trend vývoja vo vonkajšom prostredí, ktorý v prípade pasívnej reakcie zo strany podniku ohrozí jeho trhovú pozíciu.

### Analýza silných a slabých stránok – S-W analýza

Hodnotenie vplyvu vonkajších činiteľov, vykonávané so zámerom stanoviť ciele obce, musí byť doplnené rozborom vnútorných činiteľov. Viaceré regióny dnes aj poznajú príležitosti, ktoré im



potenciál ponúka, avšak chýba im schopnosť ich využiť. Na základe analýzy silných a slabých stránok vie obec stanoviť, čo je z hľadiska súčasnej a očakávanej situácie rozumné konať. Za dôležité znaky konkurenčnej sily obce sa považuje – kvalitné ľudské zdroje, rozvinuté podnikateľské prostredie, dobrý prírodný potenciál, výhodná poloha a dopravná dostupnosť, a iné.. Za dôležité znaky konkurenčnej slabosti sa považuje – strácanie pozície voči konkurenčným regiónom, nedostatok finančných zdrojov na rozvoj, klesajúca demografická krivka, vysoká nezamestnanosť, zlý technický stav základnej infraštruktúry atď. Pri hodnotení silných a slabých stránok je potrebné každý faktor odstupňovať podľa dôležitosti ( rozhodujúca silná stránka, marginálna silná stránka, neutrály faktor, rozhodujúca slabá stránka, marginálna slabá stránka ) a podľa intenzity jeho vplyvu - výkonu ( vysoký, stredný, nízky ). Výsledok spojenia stupňa výkonu a dôležitosti predstavuje štyri možné alternatívy:

		<b>Matica výkonu a dôležitosti</b>	
		Výkon	
		vysoký	nízky
Dôležitosť	vysoká	<b>1 Sústrediť snahu</b>	<b>2 Udržať snahu</b>
	nízka	<b>3 Nízka priorita</b>	<b>4 Možné nadmerné investovanie</b>

*Kvadrant 1* pozostáva z oblastí, ktoré sú dôležité, ale v ktorých obec momentálne vykazuje slabý výkon, preto sa musí sústrediť na posilnenie týchto oblastí. *Kvadrant 2* pozostáva z oblastí, v ktorých je síce mesto úspešné, ale do budúcnosti si musí túto úspešnosť udržať. *Kvadrant 3* tvoria oblasti, ktoré nie sú dôležité, zdokonalenia v tomto kvadrante majú nízku prioritu. V *kvadrante 4* nie sú dôležité oblasti, pričom rozvoj a snaha sú zbytočne silné. Na základe tejto analýzy je zrejmé, že silné stránky sa nemusia vždy pretransformovať do konkurenčnej výhody obce. Dôvodov, prečo je to tak, je niekoľko, pričom najčastejšími obyvateľmi vnímaná nízka dôležitosť poskytovaných služieb a bodov rozvoja. Identifikácia silných miest obce je možná len na základe porovnania s ich hlavnými konkurentmi v regióne. Ani sústredenie sa na prekonanie všetkých slabých stránok nemusí priniesť očakávaný efekt, pretože náklady potrebné na ich transformovanie do silnej stránky sa nemusia vrátiť. Pozornosť treba venovať príležitostiam, v ktorých má obec najviac silných stránok, alebo oblastiam, v ktorých sa vzhľadom na veľkú príležitosť a potenciálnu návratnosť investícií ukazuje efektívne vytvorenie nových silných stránok. Príklady z praxe uvádzajú, že i málo rozvinutý región má popri slabých miestach aj silné miesta, ktoré pokiaľ dokáže správne identifikovať a využiť, vytvárajú predpoklady pre trvalý a vyrovnaný sociálno-ekonomický rozvoj. Nasledujúce grafy prezentujú pohľad obyvateľov a poslancov na silné a slabé stránky obce Jablonožovce a kvalitu života v obci.

### 3.1 HOSPODÁRSTVO A VEDECKO-TECHNICKÝ ROZVOJ

<b>Silné stránky</b>	<b>Slabé stránky</b>
<ul style="list-style-type: none"> <li>- dobrá poloha obce vzhľadom na dostupnosť z okresného mesta Levice (cesta I/78 triedy prechádzajúca katastrom z južnej strany),</li> <li>- relatívne vysoký podiel obyvateľov s úplným stredným vzdelaním – 23 a vysokoškolským vzdelaním – 9,</li> <li>- celkovo 10 činných fyzických osôb podnikateľov,</li> <li>- existujúci areál poľnohospodárskeho dvora v severozápadnej časti obce,</li> <li>- rozsiahle plochy hospodárskych lesov v okolí obce,</li> <li>- poľnohospodárska pôda zaberajúca cca. 39,6 % katastra obce,</li> <li>- prítomnosť 1 maloobchodnej prevádzky potravinárskeho tovaru,</li> <li>- rozloha 465 ha ornej pôdy,</li> <li>- 17 ha viníc,</li> <li>- možnosti rozvoja priemyselnej zóny – malých výrobných prevádzok v priestore areálu PD.</li> <li>- možnosti zriadenia obchodnej prevádzky v budove COOP Jednota,</li> </ul>	<ul style="list-style-type: none"> <li>- nerozvinutý pracovný trh v obci a v celej lokalite Hontu,</li> <li>- vysoká miera nezamestnanosti v produktívnom veku,</li> <li>- nízke možnosti zamestnania v obci,</li> <li>- nízke priemerné mzdy v regióne,</li> <li>- slabo rozvinutý predaj „z dvora“,</li> <li>- stagnácia podnikateľskej sféry, nerozvíjajúce sa MaSP,</li> <li>- nezaujím mladých ľudí o podnikanie,</li> <li>- nevyhovujúca štruktúra a kvalita služieb pre obyvateľov a návštevníkov obce,</li> <li>- nízke priemerné mzdy v poľnohospodárstve,</li> <li>- slabá dostupnosť krajského mesta Nitra,</li> <li>- absentujúca železničná doprava,</li> </ul>
<b>Príležitosti</b>	<b>Ohrozenia</b>



<ul style="list-style-type: none"> <li>- využitie polohového potenciálu obce Jabloňovce s výhodnou polohou vo vzťahu dostupnosť okresného mesta Levice,</li> <li>- orientovanie sa na výrobu bez negatívnych účinkov na životné prostredie, využívanie jestvujúcich areálov formou intenzifikácie ich územia a efektívnym využitím jestvujúceho objektového fondu,</li> <li>- preferovanie a profilovanie hospodárskej základne pre rozvoj malého podnikania s orientáciou na rozvoj tradičných foriem výroby,</li> <li>- vytváranie podmienok pre rozvoj hospodárskych aktivít, pre tvorbu nových pracovných príležitostí a rozvoj zamestnanosti na území obce, predovšetkým pre miestne pracovné sily,</li> <li>- možnosť získania finančných prostriedkov z fondov EÚ,</li> <li>- rozvoj environmentálne vhodných technológií,</li> <li>- vytvorenie nových pracovných miest najmä v malom podnikaní a službách,</li> </ul>	<ul style="list-style-type: none"> <li>- zvýšená regionálna a celosvetová konkurencia v oblasti profilových pre Jabloňovce (poľnohospodárstvo, lesníctvo, výroba),</li> <li>- tlak na intenzívny hospodársky rozvoj a zhodnocovanie investičného potenciálu (nezastavané lokality, prírodné prostredie),</li> <li>- pomalá výstavba, modernizácia a rekonštrukcia technickej infraštruktúry,</li> <li>- administratívne opatrenia obmedzujúce plnohodnotný rozvoj cestovného ruchu,</li> <li>- veľká administratívna náročnosť pre získanie financií zo štátnych dotácií a z fondov EÚ,</li> <li>- nedostatok investičného kapitálu,</li> <li>- neochota obyvateľov uskutočňovať podnikateľské aktivity,</li> <li>- neochota obyvateľov investovať do ďalšieho vzdelávania,</li> </ul>
--	--

#### Schéma SWOT analýzy:

	S silné stránky	W slabé stránky
O príležitosti	<p>Stratégia SO</p> <p>11</p> <p>4</p>	<p>11</p> <p>3</p> <p>7</p> <p>Stratégia WO</p>
T hrozby	<p>Stratégia ST</p> <p>8</p>	<p>Stratégia WT</p>

V oblasti hospodárstva dochádza k prevahe silných stránok. Je nevyhnutné zabezpečiť využitie silných stránok na elimináciu slabých stránok. Riešenie môže byť využitím potenciálu existujúcej, aj keď technicky nevyhovujúcej infraštruktúry – poľnohospodárskych areálov a priemyselných zón.

### 3. 2. DOPRAVA A KOMUNIKÁCIE

Silné stránky	Slabé stránky
<ul style="list-style-type: none"> <li>- prechádzajúca cesta III zabezpečuje pomerne rýchlu dostupnosť okresného mesta Levice, ako aj spádovej obce Pukanec,</li> <li>- vybudovaná sieť miestnych komunikácií v dĺžke cca. 2 km,</li> <li>- hromadná doprava zabezpečená spoločnosťou SAD, a.s. Levice,</li> <li>- dobré pokrytie obce zastávkami SAD – 2,</li> <li>- dostatok parkovacích miest v centrálnej časti obce – cca. 6 p.m. OcÚ, cintoríny, a cca. 5 budova COOP Jednota,</li> </ul>	<ul style="list-style-type: none"> <li>- potrebná výstavba miestnych komunikácií,</li> <li>- zlý technický stav cesty III hlavne v hornej časti obce,</li> <li>- nedobudované chodníky pozdĺž cesty III,</li> <li>- nevyhovujúci stav autobusových zastávok,</li> <li>- nedostatok finančných prostriedkov na údržbu technickej infraštruktúry,</li> <li>- nedostatočné dopravné značenie v obci – hlavne pri budove OcÚ,</li> <li>- absencia priameho železničného spojenia,</li> <li>- neodstočná zimná údržba cesty III triedy a miestnych komunikácií,</li> </ul>
Príležitosti	Ohrozenia
<ul style="list-style-type: none"> <li>- revitalizácia verejných komunikačných priestorov,</li> <li>- vybudovanie chodníka pozdĺž cesty III smerom k obecnému úradu,</li> <li>- vybudovanie peších a cyklistických prepojení za účelom efektívneho prepojenia s ostatnými časťami obce a prírodnými hodnotami – CHKO Štiavnické vrchy,</li> <li>- možnosť získania finančných prostriedkov z fondov EÚ,</li> </ul>	<ul style="list-style-type: none"> <li>- malá miera podpory miest a obcí zo strany štátu,</li> <li>- zhoršujúci sa stav obecných stavieb a komunikácií,</li> <li>- nevýhodné podmienky čerpania prostriedkov z EÚ fondov,</li> <li>- nevýhodné podmienky čerpania úverových zdrojov z komerčných bánk,</li> <li>- zvyšujúce sa náklady na údržbu a opravy cestnej infraštruktúry,</li> <li>- oneskorená výstavba a modernizácia cestnej siete,</li> <li>- zhoršenie dopravnej obsluhy,</li> <li>- spomalenie hospodárskeho rastu,</li> </ul>





	- trvalý presun cestujúcich z verejnej osobnej dopravy na individuálnu dopravu,
--	---

Schéma SWOT analýzy:

	S silné stránky	W slabé stránky
<b>O príležitosti</b>	<p>Stratégia SO</p> <p>5</p> <p>1</p>	<p>8</p> <p>4</p> <p>Stratégia WO</p>
<b>T hrozby</b>	<p>Stratégia ST</p> <p>1</p> <p>9</p>	<p>Stratégia WT</p>

V oblasti technickej infraštruktúry výrazne prevládajú slabé stránky nad silnými. Odporúča sa využiť stratégia ST - kde musí obec prekonať slabiny využitím príležitostí, hlavne možnosťou využitia čerpania nenávratných finančných prostriedkov národných ako aj nadnárodných.

### 3.3 TECHNICKÁ INFRAŠTRUKTÚRA

Silné stránky	Slabé stránky
<ul style="list-style-type: none"> <li>- existencia 2 cintorínov v časti Dolné Jabloňovce a časti Horné Jabloňovce,</li> <li>- existencia domu smútku,</li> <li>- existencia priestorov pre rozšírenie miestnych cintorínov,</li> <li>- vybudovaný vodovod napojený na skupinový vodovod,</li> <li>- dobré pokrytie územia verejným osvetlením,</li> <li>- obec pripojená na elektrickú rozvodnú sieť,</li> <li>- dostatočná kapacita elektrickej siete,</li> <li>- možnosti rozvoja pôch IBV v oblasti pivníc,</li> <li>- možnosť rozvoja IBV v smere na obec Pečenice,</li> </ul>	<ul style="list-style-type: none"> <li>- absencia rozvodnej siete plynu,</li> <li>- nevyhovujúce pokrytie signálom mobilných operátorov - Orange - 50 %, T - mobile - 40 %, O2 - 40 %,</li> <li>- potrebná pasportizácia cintorínov,</li> <li>- potrebná rekonštrukcia vodovodnej siete,</li> <li>- nevyhovujúci stav verejného osvetlenia - vysoká ekonomická náročnosť,</li> <li>- nevyhovujúci stav elektrickej siete NN,</li> <li>- nevyhovujúci stav elektrickej siete VN,</li> <li>- zlý technický stav telefónnej siete,</li> <li>- zlý technický stav existujúcich transformátorových staníc,</li> <li>- negatívny stav nehnuteľného majetku obce,</li> <li>- nedostatok finančných prostriedkov na údržbu technickej infraštruktúry,</li> </ul>
Príležitosti	Ohrozenia
<ul style="list-style-type: none"> <li>- rekonštrukcia verejného osvetlenia (LED) a jeho rozšírenie na neosvetlené časti obce,</li> <li>- kompletná rekonštrukcia elektrickej rozvodnej siete - uloženie do zeme,</li> <li>- zavedenie elektrických, vodovodných a kanalizačných prípojk do nových častí IBV a HV,</li> <li>- možnosť získania finančných prostriedkov z fondov EÚ,</li> <li>- využitie významnej geografickej polohy územia z hľadiska prechádzajúcich dopravných koridorov,</li> <li>- rozvoj ďalších telekomunikačných služieb v konkurenčnom prostredí,</li> </ul>	<ul style="list-style-type: none"> <li>- malá miera podpory miest a obcí zo strany štátu,</li> <li>- zhoršujúci sa stav obecných stavieb a komunikácií,</li> <li>- nevýhodné podmienky čerpania prostriedkov z EÚ fondov,</li> <li>- nevýhodné podmienky čerpania úverových zdrojov z komerčných bánk,</li> </ul>

Schéma SWOT analýzy:

	S silné stránky	W slabé stránky
<b>O príležitosti</b>	<p>Stratégia SO</p> <p>9</p> <p>3</p>	<p>11</p> <p>7</p> <p>6</p> <p>Stratégia WO</p>
<b>T hrozby</b>		4



	Stratégia <b>ST</b>	Stratégia <b>WT</b>
--	---------------------	---------------------

V oblasti technickej infraštruktúry výrazne prevládajú slabé stránky nad silnými. Odporúča sa využiť stratégia SO – kde musí obec prekonať slabiny využitím príležitostí, hlavne možnosťou využitia čerpania nenávratných finančných prostriedkov národných ako aj nadnárodných.

### 3.4 ODPADOVÉ HOSPODÁRSTVO

Silné stránky	Slabé stránky
<ul style="list-style-type: none"> <li>- kvalitná legislatíva pre nakladanie s KO a DSO,</li> <li>- spracovaný POH obce Jabloňovce na roky 2011-2015,</li> <li>- zabezpečený odvoz TKO,</li> <li>- zavedený separovaný zber v obci,</li> <li>- skládka TKO sa nachádza v blízkej vzdialenosti mimo katastra obce,</li> <li>- fungujúci systém odvozu a likvidácie komunálneho odpadu,</li> </ul>	<ul style="list-style-type: none"> <li>- nevybudovaná splašková kanalizačná sieť,</li> <li>- nedoriešená likvidácia a využitie rastlinného odpadu,</li> <li>- nedostatok odpadových nádob na zmiešaný komunálny odpad a separovaný zber,</li> <li>- nedostatočne dobudované žľaby na odvádzanie povrchových vôd,</li> <li>- absencia vsakovacích jám pozdĺž miestnych komunikácií,</li> <li>- na toku Jabloňovka v rámci k. ú. Jabloňovce nie sú vybudované regulačné objekty,</li> <li>- absencia technických opatrení na odvedenie prívalových vôd do recipientu potoka Jabloňovka,</li> <li>- nevybudovaný zberný dvor pre separovaný zber,</li> <li>- nevybudované obecné kompostovisko,</li> <li>- nedostatočne využívaný separovaný zber – slabá motivácia obyvateľov,</li> <li>- potrebné rozšírenie separovaného zberu o ďalšie komodity,</li> <li>- nízka miera vynútiteľnosti práva v oblasti ŽP,</li> </ul>
Príležitosti	Ohrozenia
<ul style="list-style-type: none"> <li>- výstavba obecného kompostoviska,</li> <li>- výstavba splaškovej kanalizačnej siete,</li> <li>- výstavba zberného dvora pre separovaný zber a obstaranie potrebných mechanizmov,</li> <li>- zabezpečiť efektívny separovaný zber v celej obci,</li> <li>- možnosti materiálového, resp. energetického využitia odpadov pri rešpektovaní duálnych vlastností odpadov,</li> <li>- dôsledné plnenie kvalitne stanovených cieľov v oblasti odpadového hospodárstva,</li> <li>- odstránenie zdrojov znečistenia povrchových a podzemných vôd,</li> <li>- zvýšiť právne vedomie obyvateľstva vo sfére životného prostredia,</li> <li>- rozvoj ekologického poľnohospodárstva a ekologizácia priemyselnej výroby,</li> <li>- možnosti získania finančných prostriedkov z fondov EÚ,</li> <li>- dodržiavanie noriem EÚ v oblasti produkcie znečisťujúcich látok v priemysle,</li> </ul>	<ul style="list-style-type: none"> <li>- ohrozená kvalita povrchových vôd potoka Jabloňovka,</li> <li>- zhoršenie zdravotného stavu obyvateľstva,</li> <li>- znečistenie ovzdušia veľkými zdrojmi znečistenia,</li> <li>- dopady na zdravotný stav obyvateľov,</li> <li>- zníženie biodiverzity v CHKO Štiavnické vrchy,</li> <li>- nárast množstva vyvázaných odpadov, pretrvávajúce vykurovanie hlavne tuhými palivami,</li> <li>- nárast množstva vyvázaných odpadov,</li> <li>- nízka disciplína pri nakladaní s odpadmi,</li> <li>- neriešenie problému existencie „čiernych“ skládok,</li> </ul>

Schéma SWOT analýzy:

	S silné stránky	W slabé stránky
<b>O príležitosti</b>	<p>Stratégia <b>SO</b></p> <p>6</p>	<p>Stratégia <b>WO</b></p> <p>12</p> <p>3</p> <p>5</p> <p>11</p>
<b>T hrozby</b>	<p>Stratégia <b>ST</b></p> <p>9</p>	<p>Stratégia <b>WT</b></p> <p>9</p>



V prípade životného prostredia prevládajú slabé stránky nad silnými. Je to dôsledok nedobudovaného systému na likvidáciu a čistenie odpadových vôd. Odporúča sa využitie stratégie WO – čeliť hrozbám využitím silných stránok a príležitostí.

### 3.5 ŽIVOTNÉ PROSTREDIE

Silné stránky	Slabé stránky
<ul style="list-style-type: none"> <li>- kvalitná legislatíva pre nakladanie s KO a DSO,</li> <li>- zabezpečený odvoz TKO,</li> <li>- relatívne stabilný, až znižujúci sa objem produkovaného odpadu,</li> <li>- poloha obce v severnej časti Ipeľskej pahorkatiny – zachovalé prírodné prostredie v okolí,</li> <li>- CHKO Štiavnické vrchy,</li> <li>- prechádzajúce hydrické koridory – potok Jabloňovka,</li> <li>- príjemné prostredie pre bývanie, zachovaná príjemná urbanistická mierka zástavby (pôdorysná štruktúra, pomerná rozvoľnosť zástavby, relatívne nízka zástavba, územné väzby medzi obytnou zástavbou a prírodným prostredím),</li> <li>- obec Jabloňovce sa nachádza v unikátnom zoskupení prírodných krajinných daností vysokej ekologickej, prírodnej aj historickej hodnoty,</li> <li>- Jabloňovský Roháč – štátna prírodná rezervácia o výmere 59,56 ha s najzachovalejšími dúbavami, javorom a hrabom v podhorském stupni mladých vyvrélin,</li> <li>- prítomnosť tolerančnej lipy,</li> <li>- možnosť výstavby oddychových zón na dolnej ul. (mlyn L. Borbuliak, Bešínová),</li> </ul>	<ul style="list-style-type: none"> <li>- nevyhovujúci technický stav tepelného hospodárstva, na toku Jabloňovka nie sú vybudované regulačné objekty,</li> <li>- absencia lavičiek na verejných priestranstvách – H. Jabloňovce, kostol, atď.,</li> <li>- nevybudovaná splašková a dažďová kanalizačná sieť,</li> <li>- potreba čistenia koryta potoka Jabloňovka,</li> <li>- blízka alokácia znečisťujúcich prevádzok v okolí obce: výrobné prevádzky v meste Levice, Tlmače,</li> <li>- nedostatočne oddelená zeleň od spevnených plôch,</li> <li>- existencia čiernych skládok,</li> <li>- nedostatočná pravidelná estetická výsadba v rámci verejných priestranstiev a oddychových zón,</li> <li>- nedostatok oddychových zón pre aktívne trávenie voľného času rodín s deťmi,</li> <li>- nedobudovaná oddychová zóna v centrálnej časti obce,</li> <li>- nízka miera vynútiteľnosti práva v oblasti ŽP,</li> <li>- nedostatočná informovanosť obyvateľstva o stave ŽP,</li> <li>- nedostatok technických kapacít zberu, dopravy, triedenia, zhodnocovania a likvidácie odpadov,</li> <li>- absencia povodňových máp,</li> </ul>
Príležitosti	Ohrozenia
<ul style="list-style-type: none"> <li>- regulácia koryt miestnych potokov a revitalizácia ich okolia,</li> <li>- odstránenie zdrojov znečistenia povrchových a podzemných vôd ohrozujúcich zdroje vody,</li> <li>- zvýšiť právne vedomie obyvateľstva vo sfére životného prostredia,</li> <li>- rozvoj ekologického poľnohospodárstva a ekologizácia priemyselnej výroby,</li> <li>- možnosti získania finančných prostriedkov z fondov EÚ,</li> <li>- dodržiavanie noriem EÚ v oblasti produkcie znečisťujúcich látok v priemysle,</li> </ul>	<ul style="list-style-type: none"> <li>- zhoršujúci sa stav životného prostredia v dôsledku nadmernej hospodárskej činnosti v ostatných častiach kraja,</li> <li>- ohrozená kvalita podzemných a povrchových vôd,</li> <li>- zhoršenie zdravotného stavu obyvateľstva,</li> <li>- znečistenie ovzdušia veľkými zdrojmi znečistenia,</li> <li>- dopady na zdravotný stav obyvateľov,</li> <li>- zníženie biodiverzity,</li> <li>- hrozba zníženia kvality životného prostredia v dôsledku výstavby z hľadiska kvantity a kvality</li> <li>- tlak na životné prostredie a pôvodnú krajinu, urbanizácia krajiny,</li> <li>- radikalizácia zmien v životnom prostredí na miestnej a globálnej úrovni (povodne, veterné smršte, otepľovanie, klimatické zmeny,</li> </ul>

Schéma SWOT analýzy:

	S silné stránky	W slabé stránky
O príležitosti	<p>Stratégia SO</p> <p>11</p> <p>5</p>	<p>15</p> <p>6</p> <p>6</p> <p>Stratégia WO</p>
T hrozby	<p>Stratégia ST</p>	<p>9</p> <p>Stratégia WT</p>



V prípade životného prostredia prevládajú slabé stránky nad silnými. Je to dôsledok nedobudovaného systému na likvidáciu a čistenie odpadových vôd a existenciou záťažových prevádzok v Nitrianskom kraji. Odporúča sa využitie stratégie SO – prekonať slabiny využitím príležitostí a minimalizovať náklady súvisiace so slabými stránkami.

### 3.6 SOCIÁLNA OBLASŤ A ZDRAVOTNÍCTVO

Silné stránky	Slabé stránky
<ul style="list-style-type: none"> <li>- zabezpečená opatrovateľská služba pre 7 obyvateľov,</li> <li>- funkcia osobitného príjemcu sociálnych dávok,</li> <li>- stretnutia dôchodcov,</li> <li>- pomoc v krízových situáciách (živelná pohroma, rodinná tragédia....),</li> <li>- iba 4 poberatelia dávok v hmotnej núdzi,</li> <li>- organizované malé obecné služby pre cca. 6 nezamestnaných,</li> </ul>	<ul style="list-style-type: none"> <li>- absencia zariadenia pre seniorov,</li> <li>- absencia zdravotného strediska – najbližšie v obci Pukanec,</li> <li>- absencia priestorov pre stretávanie sa obyvateľov v dôchodkovom veku,</li> <li>- nedostatok nájomných bytov pre mladé rodiny s deťmi,</li> <li>- nedostatok priestorov pre mládež a dorast,</li> <li>- zhoršujúce sa podmienky pre bývanie v obci,</li> <li>- nedoriešená sociálna sieť,</li> <li>- nízky počet obyvateľov bráni rozvojovým aktivitám v tejto oblasti,</li> <li>- nevyhovujúci stav bytového fondu,</li> </ul>
Príležitosti	Ohrozenia
<ul style="list-style-type: none"> <li>- možnosť použitia 2% daní daňových subjektov na prioritné potreby zdravotníctva,</li> <li>- výstavba nájomného bytového domu,</li> <li>- zakladanie mimovládnych neziskových organizácií poskytujúcich všeobecne prospešné služby,</li> <li>- rozšírenie aktívnych opatrení na trhu práce na podporu vzdelávania a prípravy pre trh práce a na podporu zamestnávania v atypických formách pracovných vzťahov, najmä pre rodičov počas materskej dovolenky a rodičovskej dovolenky,</li> <li>- podpora rozvoja sociálnych služieb, a iných opatrení, Projektov a programov na podporu sociálneho začleňovania ohrozených skupín podľa ich špecifických potrieb,</li> <li>- dôrazné uplatňovanie princípu subsidiarity,</li> <li>- možnosti získania finančných prostriedkov z fondov EU,</li> </ul>	<ul style="list-style-type: none"> <li>- rast počtu obyvateľov v seniorskej kategórii,</li> <li>- zhoršujúca sa sociálna situácia niektorých skupín obyvateľstva,</li> <li>- zhoršovanie zdravotného stavu stredného veku,</li> <li>- rast počtu srdcovo-cievnych chorôb,</li> <li>- rast nádorových ochorení tráviaceho traktu,</li> <li>- vysoký výskyt alergických ochorení,</li> <li>- pokles výdavkov na preventívnu zdravotnú starostlivosť,</li> <li>- pretrvávajúce stereotypy v mobilitnom správaní sa pracovnej sily,</li> <li>- nízky záujem zamestnávateľov o prijímanie uchádzačov o zamestnanie na podporované pracovné miesta,</li> <li>- nedostatočný záujem zamestnávateľov o udržateľnosť vytvorených pracovných miest,</li> <li>- prehlbovanie chudoby u niektorých skupín populácie a reprodukcia chudoby,</li> <li>- zvyšujúci sa počet klientov odkázaných na pomoc iných nesystematickou preventívnou prácou v prirodzenom rodinnom a otvorenom prostredí,</li> <li>- zvyšujúce sa finančné náklady na sociálne služby a iné opatrenia pretrvávajúcim poskytovaním tradičných foriem pomoci a služieb pobytového charakteru a riziko znižovania kvality života občanov finančnou náročnosť sociálnych služieb pre klienta,</li> </ul>

Schéma SWOT analýzy:

	S silné stránky	W slabé stránky
O príležitosti	<p>Stratégia SO</p> <p>9</p>	<p>Stratégia WO</p> <p>7</p>
T hrozby	<p>6</p> <p>Stratégia ST</p> <p>13</p>	<p>1</p> <p>Stratégia WT</p> <p>4</p>

V tomto prípade prevládajú slabé stránky a ohrozenia nad silnými stránkami a príležitosťami. Odporúča sa využiť stratégiu WT – kde sa obec môže zamerať len na minimalizovanie nákladov



súvisiacich s poskytovaním sociálnych služieb a čeliť hrozbám, ktoré sú s týmito službami spojené. Odporúča sa obci zabezpečovať nevyhnutné sociálne služby pre obyvateľov a ostatné služby ponechať poskytovateľom v meste Levice.

### 3.7 ŠKOLSTVO A ŠPORT

Silné stránky	Slabé stránky
<ul style="list-style-type: none"> <li>- existencia futbalového ihriska,</li> <li>- existencia poľovníckych revírov,</li> <li>- možnosti rozvoja turistiky,</li> </ul>	<ul style="list-style-type: none"> <li>- absencia materskej školy v obci,</li> <li>- absencia vyhovujúceho detského ihriska,</li> <li>- nedostatok športových plôch pre mládež v teenagerskom veku,</li> </ul>
Príležitosti	Ohrozenia
<ul style="list-style-type: none"> <li>- dobudovanie a vybavenie športových, športovo-rekreačných a oddychových plôch v obci Jabloňovce,</li> <li>- skvalitnenie existujúcich areálov a doplnenie nových areálov pre potreby obyvateľov obce, najmä so zameraním na deti a mládež,</li> <li>- vytváranie územných a priestorových podmienok pre realizáciu rozličných športových, rekreačných a oddychových aktivít,</li> <li>- rekonštrukcia infraštruktúry vzdelávania,</li> <li>- zefektívnenie spolupráce s krajským mestom na regionálnej úrovni,</li> <li>- možnosť získania finančných prostriedkov z fondov EU,</li> </ul>	<ul style="list-style-type: none"> <li>- vplyv nežiadúcich javov na deti a mládež (závislosti, konzumnej kultúry...),</li> <li>- nedostatok finančných prostriedkov na údržbu existujúcich športových objektov,</li> <li>- nedostatočné materiálne zabezpečenie a podpora talentovanej mládeže v jednotlivých druhoch športov,</li> <li>- nárast sociálnej ohrozenosti mládeže,</li> <li>- nedostatok finančných prostriedkov na výstavbu nových športovo-rekreačných objektov,</li> <li>- nevyhovujúca štruktúra kvalifikácie pracovnej sily,</li> <li>- nízka účasť rezortov, samosprávy a sociálnych partnerov na tvorbe obsahu vzdelávania,</li> </ul>

Schéma SWOT analýzy:

	S silné stránky	W slabé stránky
<b>O príležitosti</b>	Stratégia <b>SO</b> 3	3 Stratégia <b>WO</b> 6
<b>T hrozby</b>	12 Stratégia <b>ST</b>	3 4 7 Stratégia <b>WT</b>

V oblasti vzdelávania je situácia vyrovnaná. Odporúča sa využitie stratégie WT – čeliť hrozbám využitím príležitostí a minimalizovať náklady súvisiace so slabými stránkami. V oblasti športu podporovať rekonštrukciu starej a výstavbu športovej infraštruktúry v obci. Je potrebné podporovať organizovanú športovú činnosť.

### 3.8 KULTÚRA

Silné stránky	Slabé stránky
<ul style="list-style-type: none"> <li>- existencia kultúrneho domu v obci v centrálnej časti – spoločná budova OcÚ,</li> <li>- rozvoj a uchovávanie kultúrnych tradícií a folklóru,</li> <li>- dobré kultúrne povedomie obyvateľov,</li> <li>- pravidelné kultúrne akcie – skladanie mája,</li> <li>- existencia evanjelického kostola z 13. storočia,</li> <li>- vybudované opevnenie evanjelického kostola s tolerančnou zvonnicou,</li> <li>- tolerančná lipa,</li> <li>- Tajomné pivnice na západnom svahu vrchu Varta (Stráž 411 m.n.m),</li> <li>- existencia obecnej knižnice,</li> </ul>	<ul style="list-style-type: none"> <li>- nevyhovujúci stav kultúrnych pamätihodnotí,</li> <li>- nedostatočne rozvinutá cezhraničná spolupráca,</li> <li>- zlý technický stav budovy kultúrneho domu,</li> <li>- zastaralé technické vybavenie domu kultúry,</li> <li>- nedostatočne vybudované informačné tabule o kultúrnych pamiatkach,</li> </ul>



Príležitosti	Ohrozenia
<ul style="list-style-type: none"> <li>- lepšia koordinovanosť a propagácia kultúrnych aktivít obce,</li> <li>- rekonštrukcia budovy domu kultúry v zmysle pôvodného štýlu, dovybavenie interiérov,</li> <li>- rozvoj sponzorovania kultúry,</li> <li>- obnova zanikajúcich tradícií,</li> <li>- vydanie multimediálnych propagačných materiálov o obci, jej kultúrnom dedičstve a tradícii,</li> <li>- zefektívnenie spolupráce s okolitými obcami na regionálnej úrovni,</li> <li>- možnosť získania finančných prostriedkov z fondov EU,</li> </ul>	<ul style="list-style-type: none"> <li>- zoslabovanie tradičného vnímania obce Jabloňovce, zmeny vo vnímaní tradičných hodnôt (pokles záujmu o niektoré hodnoty a tradície)</li> <li>- zanedbaný a chátrajúci pamiatkový fond,</li> <li>- slabá podpora kultúry zo strany štátu a VÚC,</li> <li>- posun priorít mládeže ku konzumnej kultúre,</li> <li>- nedostatok finančných prostriedkov na šírenie miestnej kultúry za hranice katastrálneho územia obce,</li> <li>- neuskutočnená rekonštrukcia kultúrneho domu,</li> </ul>

#### Schéma SWOT analýzy:

	S silné stránky	W slabé stránky
<b>O príležitosti</b>	Stratégia <b>SO</b> 5 9	Stratégia <b>WO</b> 7
<b>T hrozby</b>	Stratégia <b>ST</b> 2 7	Stratégia <b>WT</b>

V oblasti kultúry je situácia vyrovnaná. Odporúča sa využitie stratégie ST – prekonať slabiny využitím príležitostí a minimalizovať náklady súvisiace so slabými stránkami. V oblasti kultúry podporovať výstavbu kultúrnej infraštruktúry a organizovanú kultúrnu činnosť.

### 3.9 PROPAGÁCIA A CESTOVNÝ RUCH

Silné stránky	Slabé stránky
<ul style="list-style-type: none"> <li>- CHKO Štiavnické vrchy,</li> <li>- veľké plochy lesov vhodných na pešiu turistiku a cykloturistiku,</li> <li>- potenciál obce na rozvoj agroturistiky,</li> <li>- strategická východisková poloha na poznávacie výlety do širšieho okolia obce,</li> <li>- celkovo 51 domov využívaných na víkendové oddychové účely,</li> <li>- existencia poľovníckeho revíru,</li> <li>- existencia evanjelického kostola z 13. storočia,</li> <li>- vybudované opevnenie evanjelického kostola s tolerančnou zvonnicou,</li> <li>- tolerančná lipa,</li> <li>- Tajomné pivo na západnom svahu vrchu Varta (Stráž 411 m.n.m.),</li> </ul>	<ul style="list-style-type: none"> <li>- nedostatočná propagácia goodwillu a CR obce,</li> <li>- nedostatočné využitie tradície,</li> <li>- nedostatočne využité prírodných hodnôt pre potreby cestovného ruchu,</li> <li>- nedostatočná propagácia obce z hľadiska cestovného ruchu,</li> <li>- nedostatočné prepojenie na zaujímavosti CHKO Štiavnické vrchy,</li> <li>- slabo využitý kultúrno – historický potenciál obce,</li> <li>- chýbajúce rekreačné trasy v poľnohospodárskej krajine,</li> <li>- nevyužitý potenciál poľnohospodárskej krajiny vo vzťahu ku cestovnému ruchu, turizmu,</li> <li>- nedostatočne využitý potenciál pre rozvoj kultúrno poznávacieho cestovného ruchu,</li> <li>- problémom je úprava verejných komunikačných priestorov, nevyužívané, opustené objekty, areály a zariadenia, chýbajúce pešie väzby na obec,</li> </ul>
Príležitosti	Ohrozenia
<ul style="list-style-type: none"> <li>- dobré možnosti (existencia poľných ciest) pre budovanie cyklistických a rekreačných trás,</li> <li>- dobrá poloha Jabloňovce v rámci regionálnych štruktúr,</li> <li>- dobrá poloha Jabloňovce vo väzbe na prírodné turistické, rekreačné lokality – CHKO Štiavnické vrchy,</li> <li>- zavádzanie nových produktov cestovného ruchu v súvislosti s agroturistikou,</li> <li>- cezhraničná spolupráca,</li> <li>- iniciatíva spoločenských, kultúrnych, športových,... organizácií,</li> <li>- spolupráca na regionálnej úrovni v rozvoji turizmu,</li> </ul>	<ul style="list-style-type: none"> <li>- pokračujúci postupný úpadok rekreačných lokalít v Ipeľskej pahorkatine,</li> <li>- zmeny vo vnímaní tradičných hodnôt (pokles záujmu o niektoré hodnoty a tradície)</li> <li>- zanedbaný a chátrajúci pamiatkový fond,</li> </ul>





- rozvoj agroturistických aktivít so zameraním na vzdelávacie a zážitkové pobyty,	
---	--

#### Schéma SWOT analýzy:

	S silné stránky	W slabé stránky
<b>O príležitosti</b>	<p>Stratégia <b>SO</b></p> <p>10</p> <p>7</p>	<p>Stratégia <b>WO</b></p> <p>8</p>
<b>T hrozby</b>	<p>10</p> <p>2</p> <p>Stratégia <b>ST</b></p> <p>3</p>	<p>Stratégia <b>WT</b></p>

Obec disponuje veľkým rozvojovým potenciálom v oblasti cestovného ruchu. V súčasnosti však nie je plne využívaný. Odporúča sa využiť stratégiu SO a využiť silné stránky, ako kultúrno-historický potenciál, prírodný potenciál na získanie konkurenčnej výhody.

### 3.10 ADMINISTRATÍVA A BEZPEČNOSŤ

Silné stránky	Slabé stránky
<ul style="list-style-type: none"> <li>- existencia verejného rozhlasu,</li> <li>- dostatok priestorov pre administratívu,</li> <li>- budova obecného úradu v dostupná v centre obce,</li> </ul>	<ul style="list-style-type: none"> <li>- negatívny stav nehnuteľného majetku obce,</li> <li>- zlý technický stav obecného úradu,</li> <li>- nevyhovujúci spôsob informovania o dianí v obci,</li> <li>- nevybudovaný bezbariérový prístup do obecného úradu,</li> <li>- nedostatočné pokrytie obce kamerovým systémom,</li> <li>- v obci ani v súčasnosti nie sú vybudované nijaké zariadenia v súvislosti s civilnou ochranou,</li> <li>- nedostatočná komunikácia, resp. existencia komunikačných bariér medzi rôznymi skupinami aktérov (samospráva, občianske združenia, občania, podnikatelia atď.),</li> <li>- nedostatok finančných prostriedkov na údržbu technickej infraštruktúry,</li> <li>- nedostatočná úroveň optimalizácie procesov a štandardizácie dokumentov vo verejnej správe,</li> <li>- nízka vybavenosť a výkonnosť technologickej IK infraštruktúry samosprávy,</li> <li>- nedostupný kvalitný digitálny obsah,</li> </ul>
Príležitosti	Ohrozenia
<ul style="list-style-type: none"> <li>- možnosť získania finančných prostriedkov z fondov EÚ,</li> <li>- zrušenie princípu miestnej kompetencie pri vydávaní dokumentov a poskytovaní služieb verejnou správou,</li> <li>- e-government je príležitosťou prelomovú modernizáciu interných administratívno-správnych procedúr, zlepšenie imidžu VS, ako aj zvýšenie podielu a záujmu verejnosti na správe vecí verejných,</li> <li>- vytváranie kvalitného a dostupného verejného digitálneho obsahu stimulujúceho dopyt po e-službách a širokopásmovom pripojení,</li> </ul>	<ul style="list-style-type: none"> <li>- malá miera podpory miest a obcí zo strany štátu,</li> <li>- nevýhodné podmienky čerpania prostriedkov z EÚ fondov,</li> <li>- nevýhodné podmienky čerpania úverových zdrojov z komerčných bánk,</li> <li>- nedostatočná kvalita právneho rámca výkonu činností verejnej správy,</li> <li>- zvyšovanie komunikačnej a administratívnej náročnosti výkonu činností verejnej správy vo vzťahu k externému, ako aj internému prostrediu,</li> </ul>

#### Schéma SWOT analýzy:

	S silné stránky	W slabé stránky
<b>O príležitosti</b>	<p>Stratégia <b>SO</b></p> <p>11</p> <p>6</p>	<p>Stratégia <b>WO</b></p> <p>4</p>



<b>T hrozby</b>	Stratégia <b>ST</b>	3		Stratégia <b>WT</b>
			5	

V oblasti technickej infraštruktúry výrazne prevládajú slabé stránky nad silnými. Odporúča sa využiť stratégia WO – kde musí obec prekonať slabiny využitím príležitostí, hlavne možnosťou využitia čerpania nenávratných finančných prostriedkov národných ako aj nadnárodných.

### 3.11 INFORMATIZÁCIA OBCE

Silné stránky	Slabé stránky
<ul style="list-style-type: none"> <li>- prístup na internet v budove obecného úradu,</li> <li>- dobrá vybavenosť a výkonnosť technologickej IK infraštruktúry v obecnom úrade,</li> <li>- relatívne vysoká penetrácia širokopásmového pripojenia,</li> </ul>	<ul style="list-style-type: none"> <li>- nedostatok regionálneho digitálneho obsahu a nízke konkurenčné prostredie z dôvodu vysokej ceny za PC , nízkej výkonnosti e-služieb,</li> <li>- nedostatočná úroveň optimalizácie procesov a štandardizácie dokumentov vo verejnej správe,</li> <li>- nízky podiel e-služieb verejnej správy s vyššou pridanou hodnotou a nízka efektívnosť ostatných služieb verejnej správy,</li> <li>- nedostupný kvalitný digitálny obsah,</li> <li>- pomaly zavádzané základné služby eGovernmentu a nízka efektívnosť ostatných elektronizovaných verejných služieb, ktoré väčšinou iba kopírujú papierové služby,</li> </ul>
Príležitosti	Ohrozenia
<ul style="list-style-type: none"> <li>- možnosť získania finančných prostriedkov z fondov EÚ,</li> <li>- zvýšenie počítačovej gramotnosti,</li> <li>- zníženie cien využívania Internetu,</li> <li>- rozvoj ďalších telekomunikačných služieb v konkurenčnom prostredí,</li> <li>- vytváranie a sprístupňovanie verejného digitálneho obsahu,</li> <li>- zrušenie princípu miestnej kompetencie pri vydávaní dokumentov a poskytovaní služieb verejnou správou,</li> <li>- e-government je príležitosťou prelomovú modernizáciu interných administratívno-správnych procedúr, zlepšenie imidžu VS, ako aj zvýšenie podielu a záujmu verejnosti na správe vecí verejných,</li> <li>- vytváranie kvalitného a dostupného verejného digitálneho obsahu stimulujúceho dopyt po e-službách a širokopásmovom pripojení,</li> <li>- rastúca penetrácia širokopásmového pripojenia,</li> </ul>	<ul style="list-style-type: none"> <li>- nevýhodné podmienky čerpania prostriedkov z EÚ fondov,</li> <li>- nevýhodné podmienky čerpania úverových zdrojov z komerčných bánk,</li> <li>- digital divide, zvyšovanie disparít medzi územiami alebo sociálnymi skupinami vo využívaní IKT,</li> <li>- nízka digitálna gramotnosť a zručnosť používateľov IKT a nedostatočný dopyt po elektronických službách,</li> <li>- rozvoj digitálnej kriminality, narušenie súkromia, výchovy a ochrany osobných údajov</li> </ul>

Schéma SWOT analýzy:

	S silné stránky	W slabé stránky
<b>O príležitosti</b>	Stratégia <b>SO</b>	5
		Stratégia <b>WO</b>
<b>T hrozby</b>	Stratégia <b>ST</b>	3
		Stratégia <b>WT</b>

V oblasti technickej infraštruktúry výrazne prevládajú slabé stránky nad silnými. Odporúča sa využiť stratégia WO a WT – kde musí obec prekonať slabiny využitím príležitostí, hlavne možnosťou využitia čerpania nenávratných finančných prostriedkov národných ako aj nadnárodných.



### Koordinácia a syntéza výsledkov SWOT

Zostavenie analýzy SWOT je zložitý proces, ktorý si vyžaduje systematický prístup pri identifikácii a analýze bezprostredných (často i skrytých) vonkajších a vnútorných faktorov. Výstižnosť väčšiny faktorov je zložitá vyjadriť prostredníctvom jednoduchých formulácií. Pri zaradovaní jednotlivých faktorov do základných zložiek SWOT analýzy je potrebné zodpovedne posudzovať ich lokálne a mikroregionálne podmienenú situáciu a relatívny podiel na regionálnom rozvoji. V tomto zmysle ide hlavne o nerovnováhu medzi obcou Jabloňovce a ostatnými obcami v okolí.

Naopak medzi slabé stránky obce Jabloňovce patrí nepriaznivý demografický vývoj obyvateľstva, nedobudovaný vzdelávací systém zahŕňajúci možnosti vzdelávania v rámci celoživotného vzdelávania, vzhľadom na alokáciu obce, nesúlad vzdelanostnej štruktúry s potrebami trhu práce. V oblasti podnikateľského sektora ide hlavne o dobudovania službotvorného sektora. V oblasti technickej infraštruktúry ide potrebu dobudovania inžinierskych sietí v oblasti odpadového hospodárstva, dostavbu a rekonštrukciu cestnej siete, ktorá sa nachádza na niektorých miestach v havarijnom stave.

Ohrozenia obce Jabloňovce vyplývajú z okolitého prostredia, tendencií a skutočností, ktoré nemôže manažment obce ovplyvniť.

### 3.12 PROBLÉMOVÁ ANALÝZA – HLAVNÉ ODVETVOVÉ DISPARITY A VYMEDZENIE CIEĽOVÝCH SKUPÍN SO SÚSTREDENOU PODPOROU OBCE JABLOŇOVCE.

Identifikácia odvetvových disparít a nadväzujúce vymedzenie cieľových skupín je v súlade so zadaním z vypracovanej analýzy SWOT ako aj analýzy zdrojov obce Jabloňovce. Dôležitým východiskovým rámcom pre vymedzenie cieľových skupín so sústredenou podporou obce Jabloňovce a stanovenie relevantných opatrení, ktoré by mali riešiť existujúce nerovnosti a rozdiely, sú vybrané strategické a koncepcné dokumenty spracované na národnej (Partnerská dohoda), regionálnej (PHSR NRSK) úrovni, ako aj vo vzťahu k štátnym legislatívnym normám zaväzujúcim obec Jabloňovce poskytovať svojim obyvateľom balík verejných služieb.

Na odvetvové (odborové a sektorové) disparity treba pozerieť ako na nerovnosti, neodôvodnené rozdiely, či nezhody medzi potenciálom a jeho súčasným využitím. Ich identifikácia vychádza z porovnania zistených silných a slabých stránok, ktoré sú uvedené vo SWOT analýze. Pôsobenie silných stránok obce Jabloňovce je oslabované negatívnymi vplyvmi jej slabých stránok. Silné stránky sú potenciálom, ktorý je možné využiť pre budúci rozvoj, je ale nutné zlepšiť alebo odstrániť príslušné slabé stránky tak, aby mohli byť silné naplno využité.

Nasledujúci prehľad je usporiadaný práve týmto spôsobom, kedy proti silným stránkam obce sú vždy postavené relevantné slabé stránky, ktoré majú v danom problémovom okruhu opačný vplyv. Vybrané sú práve tie, ktoré z hľadiska budúceho vývoja možno považovať za najzávažnejšie a kde je viacmenej možné predpokladať aspoň dielčie riešenie.

Obec Jabloňovce je súčasťou vyššieho územného celku Nitra. Národná stratégia regionálneho rozvoja definovala pre tento kraj nasledovné disparity, ktoré by mali byť zohľadnené v PHSR obce Jabloňovce:

#### Hlavné disparity NRSK

##### v pôdohospodárstve

- pokles pestovateľských plôch a počtu chovaných hospodárskych zvierat (hydina, ošípané a hovädzí dobytok) a dovoz lacnejších dotovaných potravín z pôvodných krajín EÚ;
- nedostatočná spolupráca a koordinácia v poľnohospodárstve;

##### v priemysle

- chýbajúce akreditácie a certifikácie s medzinárodnou platnosťou majú za následok obmedzenia v medzinárodnom obchode;
- inovačné a technologické zaostávanie, spôsobuje zvyšujúcu energetickú a surovinovú náročnosť výroby;
- nízka ekonomická výkonnosť a konkurencieschopnosť MSP;

##### v službách

- výrazné disparity vo vzťahu mesta a okolia spôsobené nerovnomerným rozmiestnením služieb a vzdelávacích inštitúcií;
- zníženie konkurencieschopnosti malého a stredného podnikania v dôsledku veľkej expanzie nadnárodných spoločností, ale aj často pre absenciu kvalitu poskytovaných služieb;
- nedostatočná kvalita verejných služieb občanom a podnikateľskej sfére;



- nedostatočná podpora vedomostnej ekonomiky;

#### v technickej infraštruktúre

- nedostatočné kapacity a telekomunikačná infraštruktúra;
- nedostatočná kvalita ciest II. a III. triedy má často za následok dopravné nehody;
- značné ekologické zaťaženie poľnohospodárskej krajiny;

#### v sociálno-spoločenskej infraštruktúre

- nevyhovujúca demografická štruktúra, vysoký podiel obyvateľstva v poproduktívnom veku;
- značný odliv pracovných síl do zahraničia z titulu blízkosti hraníc, pričom za vysokokvalifikované pracovné sily nie sú náhrady;
- nedostatočné investície do nájomného bývania, regenerácie bytového fondu a pomalá obnova kultúrohistorických pamiatok, čo je spôsobené nedostatkom vlastných finančných zdrojov pre spolufinancovanie rozvojových a investičných projektov;
- slabá spolupráca subjektov vo vnútri regiónu;
- nevyhovujúca miera nezamestnanosti s nevyrovnanou ponukou pracovných miest, najmä vo vidieckych okresoch;
- najvyšší podiel obyvateľstva len s ukončeným základným vzdelaním v SR.

### Hlavné faktory rozvoja NK:

#### v pôdohospodárstve

- dobrý produkčný pôdohospodársky potenciál v oblastiach zeleninárstva, ovocinárstva a vinohradníctva dáva možnosti rozvoja bývania na základe vidieckeho osídlenia, má najlepšie podmienky pre poľnohospodársku produkciu;
- vysoký poľnohospodársky potenciál umožňuje pestovanie prakticky všetkých druhov ekologických potravín a živočíšnej výroby, ťažiskové odvetvie;
- rozvoj biotechnológií;

#### v priemysle

- rozvinutá priemyselná výroba a rôznorodosť hospodárskej základne, ale s odlišným postavením jednotlivých odvetví (rozhodujúce postavenie má strojársky, chemický a potravinársky priemysel), s dlhodobým pôsobením dáva možnosť transferu technológií do perspektívnych odvetví najmä elektrotechnickom priemysle;
- možnosť posilňovania exportu, budovanie nadregionálnych väzieb;

#### v službách

- geopolitický polohový potenciál umožňuje priame kontakty s vyspelými regiónmi s možnosťou zintenzívnenia zahraničných investícií a medzinárodnej spolupráce;
- využitie geotermálnych prameňov za splnenia príslušných zákonných podmienok (zákon č. 538/2005 Z. z.) pre ďalší rozvoj tradičného kúpeľníctva s prepojením na ekologický vidiecky turizmus;

#### v technickej infraštruktúre

- polohový potenciál kraja, logistické väzby;
- potenciál využitia vodných zdrojov;
- zlepšenie energetickej bilancie regiónu využívaním jadrove-energetického komplexu Mochovce, hydroenergetického potenciálu, geotermálnych prameňov, biomasy a bioplynu;

#### v sociálno-spoločenskej infraštruktúre

- vysoký podiel vysokoškolsky vzdelaného obyvateľstva vytvára predpoklady pre možnosti využívania nových technológií a obnoviteľných zdrojov energií v súlade s ekologickými princípmi na základe využitia ľudského a ekonomického potenciálu;
- dostupnosť vzdelávacích, sociálnych a zdravotných zariadení;
- silný potenciál cezhraničnej spolupráce, možnosť vytvárania cezhraničných sídelných aglomerácií.

Nasledujúce tabuľky prezentujú hlavné faktory rozvoja a hlavné disparity rozvoja obce Jablonožovce v jednotlivých politikách.

### Hospodárstvo a vedecko-technický rozvoj

Faktory rozvoja	Hlavné disparity
<ul style="list-style-type: none"> <li>+ dobrá poloha obce vzhľadom na dostupnosť z okresného mesta Levice (cesta I/78 triedy prechádzajúca katastrom z južnej strany),</li> <li>+ relatívne vysoký podiel obyvateľov s úplným stredným vzdelaním – 23 a vysokoškolským vzdelaním – 9,</li> <li>+ celkovo 10 činných fyzických osôb podnikateľov,</li> <li>+ existujúci areál poľnohospodárskeho dvora v severozápadnej časti obce,</li> <li>+ rozsiahle plochy hospodárskych lesov v okolí obce,</li> <li>+ rozloha 465 ha ornej pôdy,</li> <li>+ 17 ha viníc,</li> <li>+ možnosti rozvoja priemyselnej zóny – malých výrobných prevádzok v priestore areálu PD.</li> <li>+ možnosti zriadenia obchodnej prevádzky v budove COOP Jednota,</li> </ul>	<ul style="list-style-type: none"> <li>- nerozvinutý pracovný trh v obci a v celej lokalite Hontu,</li> <li>- vysoká miera nezamestnanosti v produktívnom veku,</li> <li>- nízke možnosti zamestnania v obci,</li> <li>- nízke priemerné mzdy v regióne,</li> <li>- slabo rozvinutý predaj „z dvora“,</li> <li>- stagnácia podnikateľskej sféry, nerozvíjajúce sa MaSP,</li> <li>- nezáujem mladých ľudí o podnikanie,</li> <li>- nevyhovujúca štruktúra a kvalita služieb pre obyvateľov a návštevníkov obce,</li> <li>- nízke priemerné mzdy v poľnohospodárstve,</li> <li>- slabá dostupnosť krajského mesta Nitra,</li> <li>- absentujúca železničná doprava,</li> </ul>



## Doprava a komunikácie

Faktory rozvoja	Hlavné disparity
<ul style="list-style-type: none"> <li>+ prechádzajúca cesta III zabezpečuje pomerne rýchlu dostupnosť okresného mesta Levice, ako aj spádovej obce Pukanec,</li> <li>+ vybudovaná sieť miestnych komunikácií v dĺžke cca. 2 km,</li> <li>+ hromadná doprava zabezpečená spoločnosťou SAD, a.s. Levice,</li> <li>+ dobré pokrytie obce zastávkami SAD – 2,</li> <li>+ dostatok parkovacích miest v centrálnej časti obce – cca. 6 p.m. OcÚ, cintoríny, a cca. 5 budova COOP Jednota,</li> </ul>	<ul style="list-style-type: none"> <li>- potrebná výstavba miestnych komunikácií,</li> <li>- zlý technický stav cesty III hlavne v hornej časti obce,</li> <li>- nedobudované chodníky pozdĺž cesty III,</li> <li>- nevyhovujúci stav autobusových zastávok,</li> <li>- nedostatok finančných prostriedkov na údržbu technickej infraštruktúry,</li> <li>- nedostatočné dopravné značenie v obci – hlavne pri budove OcÚ,</li> <li>- absencia priameho železničného spojenia,</li> <li>- neodstočnosť zimná údržba cesty III triedy a miestnych komunikácií,</li> </ul>

## Technická infraštruktúra

Faktory rozvoja	Hlavné disparity
<ul style="list-style-type: none"> <li>+ existencia 2 cintorínov v časti Dolné Jabloňovce a časti Horné Jabloňovce,</li> <li>+ vybudovaný vodovod napojený na skupinový vodovod,</li> <li>+ dobré pokrytie územia verejným osvetlením,</li> <li>+ obec pripojená na elektrickú rozvodnú sieť,</li> <li>+ možnosti rozvoja pôch IBV v oblasti pivníc,</li> <li>+ možnosť rozvoja IBV v smere na obec Pečenice,</li> </ul>	<ul style="list-style-type: none"> <li>- absencia rozvodnej siete plynu,</li> <li>- nevyhovujúce pokrytie signálom mobilných operátorov - Orange - 50 %, T - mobile - 40 %, O2 – 40 %, potrebná pasportizácia cintorínov,</li> <li>- potrebná rekonštrukcia vodovodnej siete,</li> <li>- nevyhovujúci stav verejného osvetlenia – vysoká ekonomická náročnosť,</li> <li>- zlý technický stav telefónnej siete,</li> <li>- nedostatok finančných prostriedkov na údržbu technickej infraštruktúry,</li> </ul>

## Odpadové hospodárstvo

Faktory rozvoja	Hlavné disparity
<ul style="list-style-type: none"> <li>+ kvalitná legislatíva pre nakladanie s KO a DSO,</li> <li>+ spracovaný POH obce Jabloňovce na roky 2011-2015,</li> <li>+ zabezpečený odvoz TKO,</li> <li>+ zavedený separovaný zber v obci,</li> <li>+ skládka TKO sa nachádza v blízkej vzdialenosti mimo katastra obce,</li> <li>+ fungujúci systém odvozu a likvidácie komunálneho odpadu,</li> </ul>	<ul style="list-style-type: none"> <li>- nevybudovaná splašková kanalizačná sieť,</li> <li>- nedostatok odpadových nádob na zmiešaný komunálny odpad a separovaný zber,</li> <li>- nedostatočne dobudované žľaby na odvádzanie povrchových vôd,</li> <li>- absencia vsakovacích jám pozdĺž miestnych komunikácií,</li> <li>- na toku Jabloňovka v rámci k. ú. Jabloňovce nie sú vybudované regulačné objekty,</li> <li>- absencia technických opatrení na odvedenie prívalových vôd do recipientu potoka Jabloňovka,</li> <li>- nevybudovaný zberný dvor pre separovaný zber,</li> <li>- nevybudované obecné kompostovisko,</li> </ul>

## Životné prostredie

Faktory rozvoja	Hlavné disparity
<ul style="list-style-type: none"> <li>+ kvalitná legislatíva pre nakladanie s KO a DSO,</li> <li>+ zabezpečený odvoz TKO,</li> <li>+ relatívne stabilný, až znižujúci sa objem produkovaného odpadu,</li> <li>+ poloha obce v severnej časti Ipeľskej pahorkatiny – zachovalé prírodné prostredie v okolí,</li> <li>+ CHKO Štiavnické vrchy,</li> <li>+ prechádzajúce hydrické koridory – potok Jabloňovka,</li> <li>+ príjemné prostredie pre bývanie, zachovaná príjemná urbanistická miera zástavby (pôdorysná štruktúra, pomerná rozvoľnosť zástavby, relatívne nízka zástavba, územné väzby medzi obytnou zástavbou a prírodným prostredím),</li> </ul>	<ul style="list-style-type: none"> <li>- nevyhovujúci technický stav tepelného hospodárstva,</li> <li>- na toku Jabloňovka nie sú vybudované regulačné objekty,</li> <li>- absencia lavičiek na verejných priestranstvách – H. Jabloňovce, kostol, atď.,</li> <li>- nevybudovaná splašková a dažďová kanalizačná sieť,</li> <li>- potreba čistenia koryta potoka Jabloňovka,</li> <li>- blízka alokácia znečisťujúcich prevádzok v okolí obce: výrobné prevádzky v meste Levice, Tlmače,</li> <li>- nedostatočne oddelená zeleň od spevnených plôch,</li> <li>- existencia čiernych skládok,</li> <li>- nedostatočná pravidelná estetická výsadba v rámci verejných priestranstiev a oddychových zón,</li> </ul>



<ul style="list-style-type: none"> <li>+ obec Jabloňovce sa nachádza v unikátnom zoskupení prírodných krajinných daností vysokej ekologickej, prírodnej aj historickej hodnoty,</li> <li>+ Jabloňovský Roháč – štátna prírodná rezervácia o výmere 59,56 ha s najzachovalejšími dúbavami, javorom a hrabom v podhorskem stupni mladých vyvrélin,</li> <li>+ prítomnosť tolerančnej lipy,</li> <li>+ možnosť výstavby oddychových zón na dolnej ul. (mlyn L. Borbuliak, Bešinová),</li> </ul>	<ul style="list-style-type: none"> <li>- nedostatok oddychových zón pre aktívne trávenie voľného času rodín s deťmi,</li> </ul>
--	---

## Sociálna oblasť a zdravotníctvo

Faktory rozvoja	Hlavné disparity
<ul style="list-style-type: none"> <li>+ zabezpečená opatrovateľská služba pre 7 obyvateľov,</li> <li>+ funkcia osobitného príjemcu sociálnych dávok,</li> <li>+ stretnutia dôchodcov,</li> <li>+ pomoc v krízových situáciách (živelná pohroma, rodinná tragédia...),</li> <li>+ iba 4 poberatelia dávok v hmotnej núdzi,</li> <li>+ organizované malé občenské služby pre cca. 6 nezamestnaných,</li> </ul>	<ul style="list-style-type: none"> <li>- absencia zariadenia pre seniorov,</li> <li>- absencia zdravotného strediska – najbližšie v obci Pukanec,</li> <li>- absencia priestorov pre stretávanie sa obyvateľov v dôchodkovom veku,</li> <li>- nedostatok nájomných bytov pre mladé rodiny s deťmi,</li> <li>- nedostatok priestorov pre mládež a dorast,</li> <li>- zhoršujúce sa podmienky pre bývanie v obci,</li> <li>- nedoriešená sociálna sieť,</li> <li>- nízky počet obyvateľov bráni rozvojovým aktivitám v tejto oblasti,</li> <li>- nevyhovujúci stav bytového fondu,</li> </ul>

## Školstvo a šport

Faktory rozvoja	Hlavné disparity
<ul style="list-style-type: none"> <li>+ existencia futbalového ihriska,</li> <li>+ existencia poľovníckych revírov,</li> <li>+ možnosti rozvoja turistiky,</li> </ul>	<ul style="list-style-type: none"> <li>- absencia materskej školy v obci,</li> <li>- absencia vyhovujúceho detského ihriska,</li> <li>- nedostatok športových plôch pre mládež v teenagerskom veku,</li> </ul>

## Kultúra

Faktory rozvoja	Hlavné disparity
<ul style="list-style-type: none"> <li>+ existencia kultúrneho domu v obci v centrálnej časti – spoločná budova OcÚ,</li> <li>+ rozvoj a uchovávanie kultúrnych tradícií a folklóru,</li> <li>+ dobré kultúrne povedomie obyvateľov,</li> <li>+ pravidelné kultúrne akcie – skladanie mája,</li> <li>+ existencia evanjelického kostola z 13. storočia,</li> <li>+ vybudované opevnenie evanjelického kostola s tolerančnou zvonnicou,</li> <li>+ tolerančná lipa,</li> <li>+ Tajomné pivnice na západnom svahu vrchu Varta (Stráž 411 m.n.m),</li> </ul>	<ul style="list-style-type: none"> <li>- nevyhovujúci stav kultúrnych pamätihodností,</li> <li>- nedostatočne rozvinutá cezhraničná spolupráca,</li> <li>- zlý technický stav budovy kultúrneho domu,</li> <li>- zastaralé technické vybavenie domu kultúry,</li> <li>- nedostatočne vybudované informačné tabule o kultúrnych pamiatkach,</li> </ul>

## Propagácia a cestovný ruch

Faktory rozvoja	Hlavné disparity
<ul style="list-style-type: none"> <li>+ CHKO Štiavnické vrchy,</li> <li>+ veľké plochy lesov vhodných na pešiu turistiku a cykloturistiku,</li> <li>+ potenciál obce na rozvoj agroturistiky,</li> <li>+ strategická východisková poloha na poznávacie výlety do širšieho okolia obce,</li> <li>+ celkovo 51 domov využívaných na víkendové oddychové</li> </ul>	<ul style="list-style-type: none"> <li>- nedostatočná propagácia goodwillu a CR obce,</li> <li>- nedostatočné využitie tradície,</li> <li>- nedostatočne využité prírodných hodnôt pre potreby cestovného ruchu,</li> <li>- nedostatočná propagácia obce z hľadiska cestovného ruchu,</li> <li>- nedostatočné prepojenie na zaujímavosti CHKO</li> </ul>





<ul style="list-style-type: none"> <li>+ účely,</li> <li>+ existencia poľovníckeho revíru,</li> <li>+ existencia evanjelického kostola z 13. storočia,</li> <li>+ vybudované opevnenie evanjelického kostola s tolerančnou zvonnicou,</li> <li>+ tolerančná lipa,</li> <li>+ Tajomné pivnice na západnom svahu vrchu Varta (Stráž 411 m.n.m),</li> </ul>	<ul style="list-style-type: none"> <li>- Štiavnické vrchy,</li> <li>- slabo využitý kultúrno – historický potenciál obce,</li> <li>- chýbajúce rekreačné trasy v poľnohospodárskej krajine,</li> <li>- nevyužitý potenciál poľnohospodárskej krajiny vo vzťahu ku cestovnému ruchu, turizmu,</li> <li>- nedostatočne využitý potenciál pre rozvoj kultúropoznávacieho cestovného ruchu,</li> <li>- problémom je úprava verejných komunikačných priestorov, nevyužívané, opustené objekty, areály a zariadenia, chýbajúce pešie väzby na obec,</li> </ul>
--	--

## Administratíva a bezpečnosť

Faktory rozvoja	Hlavné disparity
<ul style="list-style-type: none"> <li>+ existencia verejného rozhlasu,</li> <li>+ dostatok priestorov pre administratívu,</li> <li>+ budova obecného úradu v dostupná v centre obce,</li> </ul>	<ul style="list-style-type: none"> <li>- negatívny stav nehnuteľného majetku obce,</li> <li>- zlý technický stav obecného úradu,</li> <li>- nevyhovujúci spôsob informovania o dianí v obci,</li> <li>- nevybudovaný bezbariérový prístup do obecného úradu,</li> <li>- nedostatočné pokrytie obce kamerovým systémom,</li> <li>- v obci ani v súčasnosti nie sú vybudované nijaké zariadenia v súvislosti s civilnou ochranou,</li> <li>- nedostatočná komunikácia, resp. existencia komunikačných bariér medzi rôznymi skupinami aktérov (samospráva, občianske združenia, občania, podnikatelia atď.),</li> <li>- nedostatok finančných prostriedkov na údržbu technickej infraštruktúry,</li> <li>- nedostatočná úroveň optimalizácie procesov a štandardizácie dokumentov vo verejnej správe,</li> <li>- nízka vybavenosť a výkonnosť technologickej IK infraštruktúry samosprávy,</li> <li>- nedostupný kvalitný digitálny obsah,</li> </ul>

## Informatizácia obce

Faktory rozvoja	Hlavné disparity
<ul style="list-style-type: none"> <li>+ prístup na internet v budove obecného úradu,</li> <li>+ dobrá vybavenosť a výkonnosť technologickej IK infraštruktúry v obecnom úrade,</li> <li>+ relatívne vysoká penetrácia širokopásmového pripojenia,</li> </ul>	<ul style="list-style-type: none"> <li>- nedostatok regionálneho digitálneho obsahu a nízke konkurenčné prostredie z dôvodu vysokej ceny za PC , nízkej výkonnosti e-služieb,</li> <li>- nedostatočná úroveň optimalizácie procesov a štandardizácie dokumentov vo verejnej správe,</li> <li>- nízky podiel e-služieb verejnej správy s vyššou pridanou hodnotou a nízka efektívnosť ostatných služieb verejnej správy,</li> <li>- nedostupný kvalitný digitálny obsah,</li> <li>- pomaly zavádzané základné služby eGovernmentu a nízka efektivita ostatných elektronizovaných verejných služieb, ktoré väčšinou iba kopírujú papierové služby,</li> </ul>

Vo vyššie uvedenom kontexte je potrebné sledovať i potenciálne rozvojové príležitosti a hrozby, indukované hierarchicky vyššími faktormi sociálno - ekonomického rozvoja. Na základe uskutočnených analýz je možné za najväčšie hrozby pokladať hlavne:

1. Znižovanie konkurencieschopnosti obce v dôsledku trvalej stagnácie v rozvoji spolupráce podnikateľskej sféry s orgánmi miestnej samosprávy – Public Private Partnership.
2. Rozhodnutie kľúčového investora o zmene alokácie investície.
3. Nedostatok externých finančných prostriedkov potrebných na zabezpečenie kvalitných verejných služieb.
4. Podcenenie významu kvalitatívneho rozvoja ľudských zdrojov ako pre ekonomický, tak aj pre sociálny rozvoj obce Jablonoŕovce.
5. Podcenenie významu informačných technológií ako základného prvku ekonomického rozvoja a rozvoja ľudských zdrojov v obci.



Jedným z nutných predpokladov úspešnej implementácie Programu hospodárskeho a sociálneho rozvoja je návaznosť na existujúcu sústavu strategických a rozvojových dokumentov. Tento fakt sa premietol z časti aj do výberu opatrení a cieľových skupín, na ktoré sa má zamerať podpora z verejných zdrojov, hlavne z dôvodu efektívneho vynakladania finančných prostriedkov, odstránenia duplicit, možných protichodných účinkov opatrení atď.. Z tohto dôvodu je prirodzeným rámcom Program hospodárskeho a sociálneho rozvoja Nitrianskeho samosprávneho kraja, ako aj Partnerskej dohody, ale aj platná legislatíva v oblasti zabezpečovania verejných služieb. Komparáciou výsledkov vyššie uvedenej selekcie odvetvových disparít a PHSR NRSK je možné zistiť, že niektoré opatrenia v rámci tohto dokumentu pokrývajú kritické oblasti zistené v problémovej analýze. Preto je nutné v súlade s vyššie uvedenými skutočnosťami zamerať sa na odstránenie týchto disparít v relevantných cieľových oblastiach a relevantných skupín.

<b>1. Hospodárstvo a vedecko-technický rozvoj</b>
Cieľová skupina
podnikateľské subjekty v priemysle, obchode a výrobných službách obec investori
<b>2. Technická infraštruktúra</b>
Cieľová skupina
obec, obyvatelia obce, podnikateľské subjekty, mimoviádne subjekty,
<b>3. Životné prostredie</b>
Cieľová skupina
obec, obyvatelia obce, podnikateľské subjekty,
<b>4. Sociálna oblasť a zdravotníctvo</b>
Cieľová skupina
nezamestani, sociálne odkázaní, zdravotne a duševne postihnutí, obyvatelia v dôchodkovom veku, mladí ľudia, rizikové skupiny obyvateľstva,
<b>5. Školstvo a šport</b>
Cieľová skupina
deti predškolského veku, žiaci v rámci povinnej školskej dochádzky, nezamestnaní, obyvatelia v dôchodkovom veku, športovci organizovaní v rámci športových hnutí, pasívna športová verejnosť, obyvatelia v produktívnom veku,
<b>6. Kultúra</b>
Cieľová skupina
obyvateľstvo podnikateľské subjekty návštevníci obce,
<b>7. Cestovný ruch a public relation</b>
Cieľová skupina
obec, VÚC, obyvatelia obce, návštevníci obce, súkromný podnikateľský sektor,
<b>9. Administratíva a bezpečnosť</b>
Cieľová skupina
obec, obyvatelia obce, súkromný podnikateľský sektor,
<b>10. Informatizácia obce</b>
Cieľová skupina
obec, obyvatelia obce, súkromný podnikateľský sektor,





## Strategická časť

Programu hospodárskeho rozvoja a sociálneho rozvoja obce Jabloňovce  
2015 - 2024

### 4 VÍZIA A POSLANIE OBCE JABLOŇOVCE

#### *Vízia*

Obec Jabloňovce bude obcou, ktorá bude vyvážene zabezpečovať podmienky pre harmonický život všetkých kategórií svojich obyvateľov. Obec sa stane príjemným sídlom zabezpečujúcim komplexné sociálne služby pre svojich obyvateľov.

Bude vyvážene a ohľaduplne využívať svoje prírodné bohatstvo za účelom jeho ekonomického a ekologického zveľadovania. V súvislosti s rozvojom sa bude snažiť propagovať existujúce prírodné hodnoty, ktoré zasahujú do oblasti – CHKO Štiavnické vrchy. V súvislosti s rozvojom cestovného ruchu sa bude snažiť aj o čo najlepšie prezentovanie svojich kultúrnych tradícií a zvyklostí v duchu rozvoja kultúrneho povedomia nielen vo svojom regióne, ale aj za hranicami Slovenskej republiky. Do šírenia kultúrnych hodnôt sa budú zapájať hlavne kultúrne spolky orientujúce sa na prezentáciu tradičných remesiel a zvyklostí. Z hospodárskeho hľadiska obec vytvorí priaznivé podmienky na rozvoj tradičných výrobných a nevýrobných odvetví, pre ktorých rozvoj má obec najväčší potenciál – poľnohospodárska produkcia a drobné výrobné prevádzky, ktoré neovplyvňujú kvalitu bývania. V oblasti propagácie sa obec zameria na prezentáciu vlastných kultúrno – historických hodnôt a kultúrnej identity typickej pre túto oblasť Slovenska.

#### *Poslanie*

Poslanie je komplexná a všeobecná definícia objasňujúca mandát obce Jabloňovce. Poslanie opisuje a prezentuje základné služby (produkty), ktoré poskytuje a identifikuje hlavných „zákazníkov“, t.j. jej obyvateľov, miestnych podnikateľov, záujmové združenia a pod.. Poslanie vyjadruje základný dôvod existencie obce Jabloňovce a odpovedá na tri otázky: Čo obec robí? Prečo to robí? Pre koho to robí? Predpokladom pre zabezpečovanie kvalitných služieb obyvateľom obce, podnikateľom či návštevníkom a celkový plynulý chod samosprávy a jej orgánov je dôsledný denný operatívny manažment a realizácia profesionálnych interných služieb. Tieto zahŕňajú celú škálu aktivít počnúc obstarávaniami tovarov, služieb a prác, cez interné právne poradenstvo a zastupovanie obce pri súdnych sporoch až po udržiavanie počítačovej siete, zálohovanie dát či aktualizovanie a zverejňovanie informácií, ktoré slúžia aj obyvateľom obce. Samospráva obce Jabloňovce disponuje aj nemalým majetkom – budovami, pozemkami, bytovými a nebytovými priestormi. Efektívne spravovanie aktív takehoto rozsahu a zabezpečovanie jeho maximálnej výnosnosti je možné len za predpokladu existencie prehľadnej a aktuálnej evidencie, ktorá slúži vedeniu obce a poslancom obecného zastupiteľstva. Významnú úlohu zohráva aj odborné vzdelávanie zamestnancov úradu s cieľom zabezpečiť ich ďalší profesionálny rast, vedúci k zvýšeniu kvality samosprávou poskytovaných služieb. Medzi významné činnosti - a to najmä z pohľadu obyvateľov obce – patrí administrovanie zasadnutí orgánov obce.



Práve tieto authority rozhodujú o všetkých dôležitých zmenách, ktoré sa premietajú do života obyvateľov, napr. prostredníctvom všeobecne záväzných nariadení.

Jedným zo základných predpokladov rozvoja obce je dodržiavanie zákonnosti a pravidiel miestnej samosprávy, ochrana života a osobného majetku občanov, ale aj životného prostredia. V súlade s poslaním obce Jabloňovce všetky tieto úlohy realizuje štátna polícia. K dosiahnutiu zámeru - vybudovať bezpečnú obec - polícia vykonáva všeobecnú prevenciu kriminality, aktívnu ochranu verejného poriadku, života, zdravia občanov a majetku. Súčasťou bezpečnostnej politiky obce je aj výkon ochrany pred požiarmi a civilnej ochrany obyvateľov.

### **1. Hospodárstvo a vedecko-technický rozvoj**

Základnou úlohou samosprávy je rozvoj územia obce a zvyšovanie kvality života jeho obyvateľov. Všeobecne uznávaným nástrojom pre miestnu hospodársku politiku je rozvoj existujúcich priemyselných zón. Obec Jabloňovce v súlade s touto filozofiou skvalitňuje zóny, ktoré poskytujú kapacitu pre podnikateľské subjekty. Ich rozlohu plánuje rozširovať v obmedzenej miere. Rozvojové aktivity budú pokračovať hlavne v časti intravilánu obce, kde sa rozprestiera objekt poľnohospodárskeho podniku.

### **2. Doprava a komunikácie**

Príprava Projektovej dokumentácie pre cestné stavby, pravidelná oprava a stavebná údržba pozemných komunikácií, letná a zimná údržba či rekonštrukcia vybraných miestnych komunikácií, to všetko zahŕňajú kompetencie obce v oblasti pozemných komunikácií.

### **3. Technická infraštruktúra**

Významným prvkom kvality života v obci je funkčný systém verejného osvetlenia. Hlavnou úlohou samosprávy je v tomto kontexte realizácia novej výstavby verejného osvetlenia, prevádzkovanie už vybudovaného verejného osvetlenia a samozrejme priebežné opravy a údržba existujúcich svetelných bodov, prípadne ich prestavba na LED. Okrem toho zabezpečuje rozvoj komplexnej infraštruktúry zohľadňujúcej rast kvality života obyvateľov obce a životného prostredia. Rozvoj infraštruktúry smeruje hlavne k jej rozšíreniu na potenciálne obytné zóny v obci, IBV, ako aj na rekonštrukciu súčasnej infraštruktúry - vodovodnej, elektrickej, komunikačnej.

### **3. Odpadové hospodárstvo**

Obec vykonáva úlohy, ktoré jej vyplývajú z programu odpadového hospodárstva a všeobecne záväzných právnych predpisov prijatých a platných v Slovenskej republike. V oblasti odpadového hospodárstva ide najmä o zber a prepravu komunálnych odpadov a drobných stavebných odpadov na účely ich zhodnotenia alebo zneškodnenia, zabezpečovanie zberných nádob zodpovedajúcich systému zberu komunálneho odpadu, zabezpečovanie priestoru, kde môžu obyvatelia obce odovzdávať oddelené zložky komunálnych odpadov či zabezpečovanie zberu a prepravy objemných odpadov. Obec zároveň vykonáva priestupkové konanie v odpadovom hospodárstve a zabezpečuje údržbu infraštruktúry pre odpadové vody.

### **4. Životné prostredie**

Udržiavanie a zveľaďovanie obce neznamena len ochranu a údržbu existujúcej verejnej zelene, ale aj zabránenie ďalšiemu znížovaniu podielu zelených plôch v zastavanom území obce, ich rozdrobovaniu a zmysluplné riadenie výstavby a využívania územia. V súlade s touto filozofiou obec každoročne zabezpečuje ošetrovanie a udržiavanie zelene - drevín, trávnikov, kvetinových záhonov. Súčasťou prostredia, v ktorom obyvatelia žijú, sú aj verejné priestranstvá, chodníky, miestne komunikácie, námestie, ktoré je obcou pravidelne čistené, ale aj športové ihriská vo všetkých častiach obce – Jabloňovce so zabezpečením pravidelnej údržby a obnovy. K ďalším činnostiam, ktoré sa podieľajú na vytváraní atraktívneho a zdravého prostredia patrí aj prevádzka či správa cintorínov.

### **5. Sociálna oblasť a zdravotníctvo**

Činnosť samosprávy - vzhľadom na existujúce kompetencie - je v oblasti sociálnej politiky veľmi rozsiahla. Pre občanov v hmotnej núdzi obec poskytuje jednorazové dávky v hmotnej núdzi a sociálnu pôžičku. Pre zdravotne ťažko postihnutých a seniorov obec poskytuje sociálne služby, medzi ktoré patrí opatrovateľská služba, prepravná služba a organizovanie spoločného stravovania. Obec podporuje neštátne subjekty, ktorých činnosť je zameraná na pomoc sociálne alebo zdravotne



handicapovaným občanom. Pre zachovanie rovnakých podmienok a šancí pre všetkých žiakov obec zabezpečuje prenos štátnych dotácií (na stravu, motivačný príspevok a školské pomôcky) pre školopovinné deti zo sociálne slabších rodín. Nástrojom pre podporu demografie v obci je jednorazový finančný príspevok pre každé novonarodené dieťa s trvalým pobytom na území obce. Poskytované sociálne služby sú regulované celým radom zákonov a usmernení – počnúc ústavou Slovenskej republiky. Pôsobnosť z orgánov štátnej správy na mestá a na vyššie územné celky na úseku sociálnej pomoci prešla zákonom č. 416/2001 Z. z. hlavne v oblasti poskytovania opatrovateľskej služby a starostlivosti o seniorov, v oblasti vzdelávania, športu a ostatných verejných služieb. Obec sa v oblasti sociálnej pomoci do 31.12.2008 riadilo nasledovnými zákonmi: Zákon č.369/90 Zb. o obecnom zriadení v platnom znení, Zákon č. 195/1998 Z. z. o sociálnej pomoci v znení neskorších predpisov, Zákon č. 599/2003 Z.z. o hmotnej núdzi, Zákon č. 601/2003 Z.z. o životnom minime, Zákon č. 36/2005 Z.z. o rodine a Zákon č.305/2005 Z.z. o sociálnoprávnej ochrane detí a sociálnej kuratele. Dňom 1.1.2009 vstúpil do platnosti nový Zákon č.448/2008 Z.z. o sociálnych službách a novela zákona č. 305/2005 Z.z. o sociálnoprávnej ochrane detí a sociálnej kuratele. Tieto dva kľúčové zákony vymedzujú povinnosti obce pri svojej samosprávnej pôsobnosti v oblasti sociálnej starostlivosti o svojich občanov.

V zmysle zákona 369/1990 Zb. o obecnom zriadení podľa § 3 obyvatelia obce majú právo požadovať súčinnosť obce pri ochrane osoby, rodiny a majetku v obci, pomoci v čase náhlej núdze (toto právo občana má i ústavnú oporu - čl. 16, 18 a 21 Ústavy SR) a podľa § 4 ods. 3 písm. j) má obec povinnosť vypracovať koncepcie rozvoja v jednotlivých oblastiach života.

Jablonovce považuje pomoc a podporu pre svojich obyvateľov za jednu zo svojich prirodzených priorít.

## **6. Školstvo a šport**

### *Školstvo*

Obec Jablonovce v súčasnosti nie je zriaďovateľov predškolského zariadenia ani základnej školy. V prípade nárastu počtu obyvateľov je možné o znovuzriadení uvažovať.

### *Šport*

Obec vytvára podmienky na zmysluplné trávenie voľného času detí, mládeže a obyvateľov obce, ako najvhodnejšiu prevenciu proti drogám a civilizačným chorobám. V rámci tejto filozofie samospráva organizuje alebo podporuje celý rad rekreačných a športových aktivít. Súčasťou politiky obce je subvencovanie športových klubov a telovýchovných organizácií prostredníctvom dotácií z rozpočtu obce. Mandát na podporu rekreačného a výkonnostného športu v obci vyplýva zo zákona č. 369/1990 Zb. o obecnom zriadení, Všeobecne záväzného nariadenia o poskytovaní dotácií z rozpočtu obce Jablonovce či koncepcných a strategických dokumentov prijatých mestským zastupiteľstvom. Vytváranie vhodného prostredia pre rekreačný a výkonnostný šport z peňazí daňovníkov, je jednou z ciest tvorby a prezentácie dobrého mena obce. Vhodné podmienky pre šport a ponuka verejných športovísk sú súčasťou konkurenčného boja miest o lepšie podmienky pre život. Prínosy z financovania a podpory športu na území obce sa prejavujú vo forme zdravšieho života obyvateľov, zvýšeného záujmu o bývanie v obci, v náraste členských základní podporovaných športov.

## **7. Kultúra**

Obec Jablonovce v súlade so svojim zámerom každoročne organizuje kultúrne podujatia, a prevádzkuje obecnú knižnicu. Obec zabezpečuje opravy a údržbu kultúrnych pamiatok na území obce. Súčasťou kultúrnej politiky je aj dotovanie činnosti záujmových združení či jednotlivcov. Snahou obce je udržiavať kultúru v obci. Rámec pre činnosť a aktivity samosprávy obce je v oblasti kultúry tvorený najmä zákonom č.369/1990 Zb. o obecnom zriadení, zákonom č. 416/2001 Z. z. o prechode niektorých pôsobností z orgánov štátnej správy na obce a na vyššie územné celky, zákonom č. 61/2000 Z. z. o osvetovej činnosti, zákonom č. 4/1958 Zb. o ľudovej umeleckej výrobe a umeleckých remeslách a zákonom č. 96/1991 Zb. o verejných kultúrnych podujatiach.

## **8. Propagácia a cestovný ruch**

V oblasti cestovného ruchu plní najmä úlohy: spolupracuje s miestnymi podnikateľmi a úradmi štátnej správy a okolitými obcami v oblasti cestovného ruchu, spolupracuje s príslušnou komisiou, pripravuje analýzy turistickej aktivity obce a infraštruktúry cestovného ruchu z hľadiska historických pamiatok a iných historických objektov, ubytovacích, stravovacích a ostatných služieb, spolupracuje na príprave





vydávania a zabezpečenia propagačných materiálov pre obec, pripravuje návrhy na riešenie rozvoja cestovného ruchu a spolupracuje so všetkými dotknutými orgánmi a organizáciami pri ich realizácii, spolupracuje pri vytváraní systému tvorby finančných zdrojov na podporu rozvoja cestovného ruchu v obci, ako aj pri zachovávaní historického, architektonického a kultúrneho dedičstva, rieši podnety, návrhy a v spolupráci s hlavným kontrolórom aj sťažnosti občanov a organizácií týkajúce sa CR, zabezpečuje styk samosprávy s inštitúciami a organizáciami, ako aj agentúrami poskytujúcimi služby, informácie, podporu a poradenstvo v CR, podieľa sa na koordinačnej činnosti pri realizácii úloh súvisiacich s ekonomickým a sociálnym rozvojom spravovaného územia, podieľa sa na tvorbe koncepcie rozvoja na úseku cestovného ruchu na území obce, koordinuje a zabezpečuje úlohy súvisiace s činnosťou obce v spolupráci s partnerskými obcami.

## **9. Administratíva a bezpečnosť**

Obec vytvára podmienky na efektívnu prácu obecného úradu, vytvára vyhovujúce podmienky na poskytovanie verejných služieb, estetizáciu a funkčnosť miesta kontaktu so zákazníkmi obecného úradu, vytvára vhodné technické a pracovné podmienky na obecnom úrade. Vytvára podmienky na znižovanie kriminality v obci a ochranu majetku obyvateľov a ostatných subjektov v obci.

## **10. Informatizácia obce**

Zabezpečuje technické podmienky pre rozvoj informačnej spoločnosti. Umožňuje obyvateľom využívať on-line elektronické služby samosprávy. Vytvára vhodné podmienky na prechod na e-government na lokálnej úrovni (e-gov, e-vote, e-services, ...). Umožňuje obyvateľom obce a pracovníkom samosprávy zvyšovať svoje počítačové vedomie a zručnosti.

## **5 FORMULÁCIA A NÁVRH STRATÉGIE**

### **STRATEGICKÝ CIEĽ**

Strategický cieľ PHSR ako aj dielčie ciele v rámci jednotlivých politík vychádzajú z §3 Ciele podpory regionálneho rozvoja zákona 309/2014 o podpore regionálneho rozvoja, kde je hlavným cieľom podpory regionálneho rozvoja odstraňovať alebo zmiernovať nežiaduce rozdiely v úrovni hospodárskeho rozvoja, sociálneho rozvoja a územného rozvoja regiónov a zabezpečiť trvalo udržateľný rozvoj regiónov, zvyšovať ekonomickú výkonnosť, konkurencieschopnosť regiónov a rozvoj inovácií v regiónoch pri zabezpečení trvalo udržateľného rozvoja, zvyšovať zamestnanosť a životnú úroveň obyvateľov v regiónoch pri zabezpečení trvalo udržateľného rozvoja.

Podpora regionálneho rozvoja podľa odseku 1 je zameraná najmä na komplexné využívanie vnútorného rozvojového potenciálu územia - prírodných, kultúrnych, materiálnych, finančných, ľudských a inštitucionálnych zdrojov, podporu zavádzania nových technológií a inovácií pri rešpektovaní vnútorných špecifik regiónu, rozvoj informatizácie a digitalizácie v regióne, rozvoj hospodárstva a podnikateľského prostredia v regióne s cieľom zvýšiť jeho produktivitu, optimalizovať štruktúru hospodárstva, vytvárať nové pracovné miesta a stabilizovať ohrozené pracovné miesta, rozvoj ľudských zdrojov vrátane zvyšovania vzdelanostnej úrovne, kvalifikácie a zlepšovania prípravy detí a mladých dospelých na trh práce, predchádzanie sociálneho vylúčenia a zmiernovanie jeho negatívnych dôsledkov, podporu rovnosti príležitostí na trhu práce a podporu znevýhodnených komunít, realizáciu verejných prác podporujúcich rozvoj regiónu, zlepšenie a rozvoj sociálnej infraštruktúry regiónu, zlepšenie dopravnej a technickej vybavenosti regiónu, inžinierskych stavieb, rozvoj cestovného ruchu, medzisťahnu, cezhraničnú a medziregionálnu spoluprácu v oblasti regionálneho rozvoja v záujme trvalo udržateľného rozvoja regiónu, zachovanie identity a rozvoj kultúry a starostlivosť o kultúrne dedičstvo regiónov a sídiel, rozvoj pôdohospodárstva a rozvoj vidieka, rozvoj vidieckych oblastí a zvyšovanie kvality života na vidieku, realizáciu opatrení na ochranu, udržiavanie a zvelaďovanie životného prostredia a na obmedzovanie vplyvov poškodzujúcich životné prostredie a zlepšenie environmentálnej infraštruktúry regiónu, ochranu prírody, efektívne využívanie prírodných zdrojov regiónu a využívanie alternatívnych zdrojov energie, rozvoj občianskej vybavenosti a rozvoj služieb v regióne, ) zvyšovanie dostupnosti a kvality bývania, budovanie a posilňovanie štruktúr občianskej spoločnosti, rozvoj prosociálneho správania obyvateľstva, rozvoj telesnej kultúry, športu a turistiky, ochranu, podporu a rozvoj verejného zdravia, atď. Na základe analýzy súčasnej situácie a predpokladov ďalšieho rozvoja sa navrhuje pre obec Jablonožovce nasledovný strategický cieľ:



„Zabezpečiť trvalo udržateľný rozvoj obce Jablonoŕovce, po ekonomickej, sociálnej, kultúrnej stránke. Ekonomický, kultúrny a spoločenský rast bude zabezpečený prostredníctvom disponibilného potenciálu nachádzajúceho sa v ľudských, prírodných a ekonomických zdrojoch. Hlavné zameranie ekonomickej činnosti bude obec smerovať do poľnohospodárstva, pre ktoré má ideálne rozvojové predpoklady. Zabezpečiť ochranu životného prostredia a jeho zveľádovanie hlavne v podobe rozvoja a kultivácie oddychových zón v obci a v jej blízkom okolí. Bude ochraňovať prírodné hodnoty v rámci CHKO Štiavnické vrchy, ktoré vstupujú do územia zo severu. Obec bude podporovať výrobu, ktorá nezaťažuje životné prostredie. Vytvorí podmienky na výstavbu a rozšírenie existujúcich poľnohospodárskych zón za účelom zlepšenia situácie na trhu práce. Systematickými opatreniami pre podporu malého podnikania sa bude snažiť znižovať vysokú nezamestnanosť. V oblasti cestovného ruchu vytvorí podmienky pre šírenie tradičných kultúrnych hodnôt – organizovaním folklórnej slávnosti, rekonštrukciou tradičných stavieb, ale aj ostatných historických pamiatok. Pre obyvateľov dôchodkového veku vytvorí podmienky pre dôstojné prežitie staroby.

Formulácia strategického cieľa vychádza z predpokladu, že budú vytvorené podmienky pre stabilizáciu, rozvoj a adaptáciu ekonomicky aktívnych a výkonných subjektov. Zvyšovanie výkonnosti hospodárstva na udržateľnej úrovni v dlhodobom horizonte a rast jeho konkurencieschopnosti je považované za prioritu. Zároveň však musia byť vytvorené také podmienky, aby sa nezvyšovali výdavky verejných prostriedkov, ale aby nastala ich konsolidácia za účelom podpory nových rozvojových Projektov. Navrhovaná stratégia vychádza zo strategických prístupov v rámci regionálneho rozvoja, ktoré sú postavené na:

- aktivizácii nedostatočne využívaného potenciálu a podpore hospodárskeho rozvoja obce a okolia,
- rozšírení a zvýšení podielu aktivít na úrovni partnerstva,
- aktivizácii nástrojov riadenia verejných výdavkov za účelom ich zníženia.

Súbežne je však potrebné venovať pozornosť aj rozvíjaniu ľudských zdrojov. Hlavným zámerom stratégie v tejto oblasti je zapojenie viacerých subjektov a postup riešenia danej problematiky v rámci partnerstva. V oblasti vybavenia územia dopravnou infraštruktúrou sa stratégia orientuje hlavne na vybudovanie prepojenia regiónu tak, aby bola zabezpečená napojenosť na dopravné koridory v dostatočnom čase a kvalite. Okrem zlepšenia dopravnej obslužnosti sa pozornosť venuje aj rozvoju informačnej spoločnosti. Stratégia v oblasti životného prostredia je zameraná na zlepšenie situácie zavádzaním nových ekologických metód výroby energie, novým prístupom občanov k ochrane životného prostredia. Stratégia je založená na eliminácii kľúčových disparít, ktoré sú bariérou rozvoja a na využití pozitívnych výhod, ktoré poskytujú príležitosti pre dlhodobý rast. To je možné uskutočniť len na úrovni partnerstva spoluprácou verejného a súkromného sektora a integrovaným prístupom k riešeniu ekonomických, sociálnych a environmentálnych aspektov. Na dosiahnutie strategického cieľa budú podporovať globálne ciele podľa jednotlivých kľúčových odvetví. Uvedené ciele plne korešpondujú s hlavnými cieľmi definovanými v PHSR Nitrianskeho samosprávneho kraja a podporujú jeho naplnenie.

## FORMULÁCIA A NÁVRH STRATÉGIE

Strategický plán hospodárskeho a sociálneho rozvoja obce pre uvažované obdobie predstavuje rozsiahly komplex analýz a opatrení. V každom období niektoré opatrenia podmieňujú realizovanie iných. Niektoré sa musia považovať za dôležitejšie pre havarijný stav predmetnej veci, niektoré sú ešte prednostnejšie z hľadiska potrieb a záujmu tej alebo onej skupiny obyvateľov. Limitujúci faktor – nedostatok finančných prostriedkov nemôže byť dôvodom pre neurčenie strategického cieľa. Už tým že je definovaný napomôže smerovaniu rozvoja. Spracovatelia vychádzajú z prieskumu a analýzy existujúceho stavu, pri zachovaní princípov všeobecného konsenzu a vzájomnej vyváženosti, považujú za prioritné rozvojové oblasti (Osi) nasledovné (vychádzajúce z princípov programového rozpočtovania, prenesených a originálnych kompetencií obce definovaných zákonom 416/2001 o prechode..., ekonomickou a funkčnou klasifikáciou (COFOG) a cieľov podpory regionálneho rozvoja v zmysle zákona 309/2014 o podpore regionálneho rozvoja: Pre obec Jablonoŕovce je nevyhnutné, aby v súlade s celoeurópskou stratégiou do roku 2020 naplnila tri kľúčové priority rastu: inteligentný rast ktorý je založený na efektívnych investíciách do vzdelávania, výskumu a inovácií, udržateľný rast, vďaka prechodu na nízkouhlíkové hospodárstvo a zameranie sa na konkurencieschopné odvetvia priemyslu a inkluzívny rast, s veľkým dôrazom na tvorbu pracovných miest a zmiernenie chudoby.

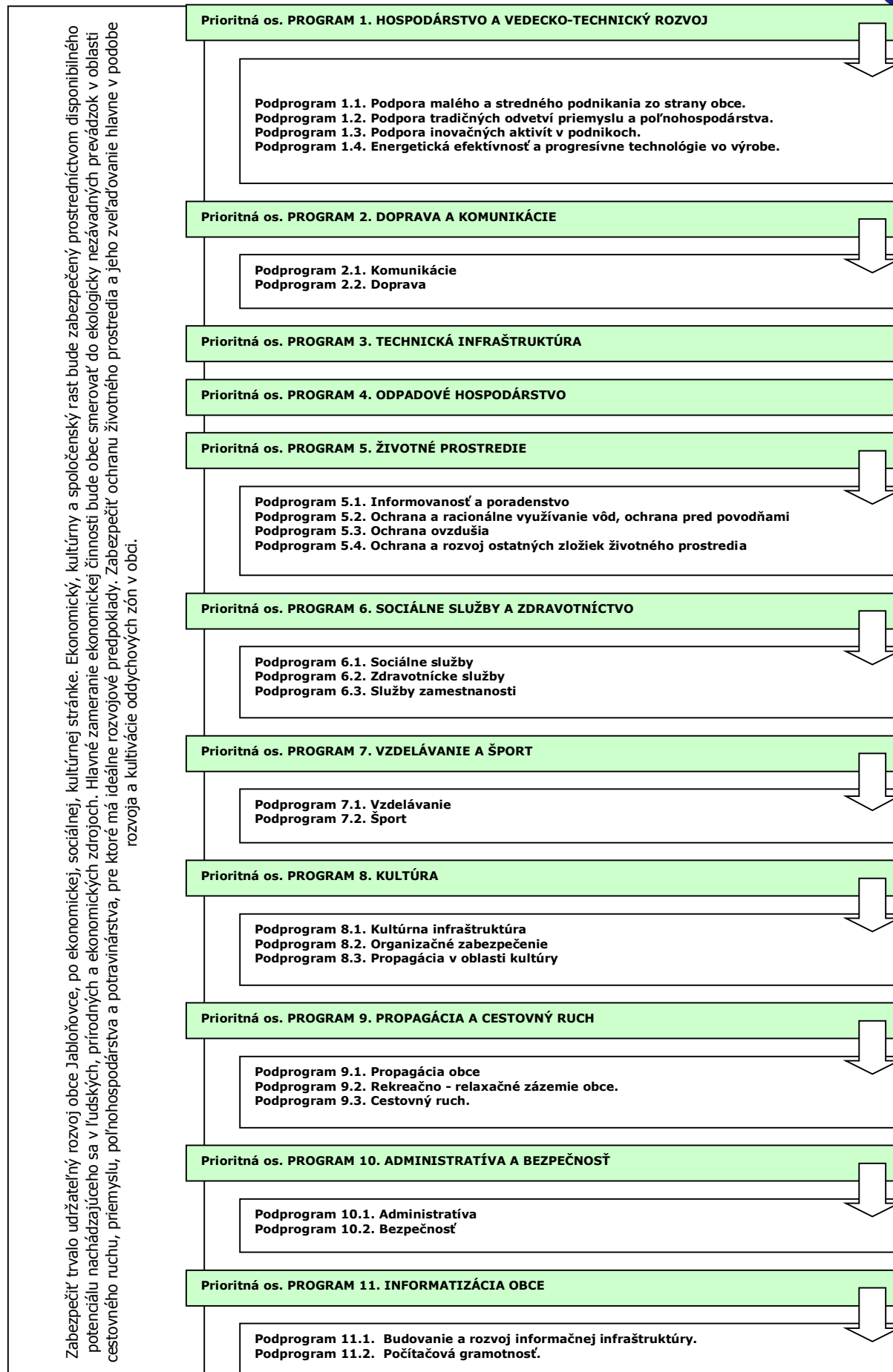
K základným predpokladom realizácie stratégie programu patrí:

- integrovaný prístup (kombinovanie investícií, prierezové riešenie problémov)
- majetkové vysporiadanie vlastníckych vzťahov
- dostatočné financovanie prenesených kompetencií štátnej správy na samosprávu zo štátneho rozpočtu



Pri realizácii stratégie bude zároveň kladený dôraz na rešpektovanie princípov udržateľného rozvoja a podporu synergie medzi ekonomickým, sociálnym a environmentálnym prostredím. Pri formulácii stratégie Programu hospodárskeho rozvoja a sociálneho rozvoja obce Jabloňovce na roky 2015 – 2024 boli zohľadnené priority Slovenskej republiky formulované v dokumente Národná stratégia regionálneho rozvoja SR 2020/30.

Udržateľný rozvoj sa chápe v kontexte rozvoja sídelného prostredia obce Jabloňovce. Vo vytvorení systému ktorý by priebežne vyhodnocoval kvalitu sídelného prostredia, identifikoval jeho narušenia a inicioval ich nápravu. Významným faktorom zabezpečenia a zlepšenia kvality sídelného prostredia budú mať aj dopravné projekty vytvárajúce predpoklady inteligentného a inkluzívneho rastu. Udržateľný rast sa zakladá na: ochrane životného prostredia, znížení emisií a zachovaní biologickej rozmanitosti; zavedení efektívnych inteligentných rozvodov elektrickej energie využívajúcich informačné a telekomunikačné technológie; využívaní sietí pokrývajúcich celú EÚ s cieľom poskytnúť podnikom (hlavne malým výrobným spoločnostiam) ďalšiu konkurenčnú výhodu; zlepšení podnikateľského prostredia, a to najmä pre MSP; dobre informovaných spotrebiteľoch. Inkluzívny rast predstavuje rast založený na efektívnom využívaní vnútorných zdrojov regiónu: ľudských, prírodných, kapitálových. Významným faktorom inkluzívneho rastu je spokojnosť obyvateľov a ich ochota podieľať sa na ňom. Úzko s tým súvisí rozvoj športu, voľnočasových aktivít, aktívneho trávenia voľného času, relaxu, zábavy, kultúry, umenia. Sú to aktivity, ktoré podporujú kreativnosť a ktoré by boli zohľadňovali potreby všetkých vekových kategórií a boli im súčasne dostupné.





## PO 1. Hospodárstvo a vedecko-technický rozvoj

Priority v oblasti rozvoja hospodárstva a vedecko-technického rozvoja spadajú predovšetkým do vytvárania pozitívnych predpokladov na rozvoj podnikateľských aktivít. Ide o vymedzenie priemyselných zón v obci, príprava pozemkov a zabezpečenie technickej infraštruktúry.

### Podprogram 1.1.

Cieľ 1.1

Opatrenie 1.1.1

Opatrenie 1.1.2

### Podpora malého a stredného podnikania zo strany obce.

Finančne, legislatívne a technicky podporovať malé a stredné podnikanie zo strany obce.

Zakladanie a revitalizácia malých a stredných podnikov s majetkovou účasťou obce.

Podpora rozvoja obchodných a komerčných služieb v obci.

### Podprogram 1.2.

Cieľ 1.2

Opatrenie 1.2.1

### Podpora tradičných odvetví priemyslu a poľnohospodárstva.

Zabezpečiť rozvoj tradičných remesiel v obci.

Rekonštrukcia budov a hál v areáli hospodárskych dvorov PD.

### Podprogram 1.3.

Cieľ 1.3

Opatrenie 1.3.1

Opatrenie 1.3.2

### Podpora inovačných aktivít v podnikoch.

Vytvorenie podmienok na rozvoj inovačných aktivít v súkromných podnikoch.

Zavádzanie nových technológií do súčasných výrobných prevádzok.

Rekonštrukcia existujúcich zastaralých priemyselných zón, s dôrazom na zavádzanie nových technológií.

### Podprogram 1.4.

Cieľ 1.4

Opatrenie 1.4.1

### Energetická efektívnosť a progresívne technológie vo výrobe.

Zvýšenie energetickej efektívnosti na strane výroby aj spotreby a zavádzanie progresívnych technológií v energetike.

Podpora výstavby zariadení na využívanie obnoviteľných zdrojov energie.

## PO 2. Doprava a komunikácie

Výstavba a údržba miestnych komunikácií v správe obce ako aj riešenie technického stavu štátnych komunikácií v správe vyššieho územného celku. Zabezpečiť pravidelné a vyhovujúce spojenie obyvateľov obce s regionálnymi centrami prostredníctvom verejnej dopravy.

### Podprogram 2.1.

Cieľ 2.1

Opatrenie 2.1.1

Opatrenie 2.1.2

Opatrenie 2.1.3

Opatrenie 2.1.4

Opatrenie 2.1.5

Opatrenie 2.1.6

Opatrenie 2.1.7

### Komunikácie

Zabezpečiť výstavbu a rekonštrukciu miestnych a štátnych komunikácií.

Výstavba a rekonštrukcia miestnych komunikácií v obci.

Výstavba a rekonštrukcia štátnych komunikácií v obci.

Výstavba cyklotrás na prepojenie sídiel regiónu.

Dostavba parkovísk pre potreby občianskej infraštruktúry.

Dostavba a rekonštrukcia chodníkov popri miestnych komunikáciách.

Rekonštrukcia/výstavba mostov a lávok.

Úprava dopravnej infraštruktúry.

### Podprogram 2.2.

Cieľ 2.2

Opatrenie 2.2.1

### Doprava

Zabezpečenie dopravného spojenia hromadnou autobusovou dopravou, prípadne železničnou dopravou.

Riešenie zastávok SAD ako prvkov drobnej architektúry (prístrešky, lavičky, sedenia, informačné tabule, smetné koše, zeleň,...).

## PO 3. Technická infraštruktúra

Rozvoj a udržiavanie technickej infraštruktúry je nevyhnutné z hľadiska prílevu investícií v oblasti priemyslu a rozvoja cestovného ruchu, ako aj udržiavania požadovanej životnej úrovne obyvateľstva. Ide hlavne o zabezpečenie infraštruktúry do oblastí, ktoré sú potenciálne najvhodnejšie na rozvoj obce.

Cieľ 3

Opatrenie 3.1

Opatrenie 3.2

Opatrenie 3.3

Opatrenie 3.4

Opatrenie 3.5

Opatrenie 3.6

Zabezpečiť rozvoj a rekonštrukciu technickej infraštruktúry v obci.

Výstavba inžinierskych sietí v nových lokalitách IBV.

Rekonštrukcia a rozšírenie verejného osvetlenia.

Rozšírenie kapacity a revitalizácia pietnych miest v obci.

Rekonštrukcia a rozšírenie verejného vodovodu.

Zvýšenie kapacity elektrickej rozvodnej siete.

Výstavba rozvodnej siete plynu.

## PO 4. Odpadové hospodárstvo

Rozvoj a výstavba infraštruktúry odpadového hospodárstva. Údržba kanalizačnej siete, výstavba a prevádzka zberného dvora pre separovaný zber ako aj obecného kompostoviska.

Cieľ 4

Opatrenie 4.1

Opatrenie 4.2

Opatrenie 4.3

Opatrenie 4.4

Opatrenie 4.5

Opatrenie 4.6

Opatrenie 4.7

Nakladanie s komunálnym a drobným stavebným odpadom

V súlade s prijatými koncepciami zabezpečiť permanentné znižovanie podielu skladovanej časti odpadov, k čomu organizovať mobilné zbory textílií, kovového odpadu, viacvrstvových obalov nebezpečných odpadov.

Zabezpečiť separáciu komunálneho odpadu v obci.

Rekultivácia čiernych skládok.

Výstavba obecného zberného dvora a kompostoviska.

Výbudovanie prístreškov a ohrád pre umiestňovanie domového odpadu, umiestnenie malých smetných košov vo verejných komunikačných priestoroch.

Výstavba splaškovej kanalizačnej siete.

Výstavba dažďovej kanalizačnej siete.



## PO 5. Životné prostredie

Trvalo udržiavané životné prostredie je významným ukazovateľom kvality života. Dlhodobé udržiavanie, ale aj skvalitňovanie prírodného prostredia, je spoločným cieľom všetkých obyvateľov obce. Monitorovaná kvalita vody a ovzdušia. Optimalizácia nakladania s odpadmi. Informovanosť obyvateľov o životnom prostredí. Propagácia chránených území.

### Podprogram 5.1.

Cieľ 5.1

Opatrenie 5.1.1

#### Informovanosť a poradenstvo

Zabezpečiť účinný systém informovanosti a poradenstva

Spracovať koncepciu zabezpečenia informovanosti, poradenstva a prevencie v oblasti ŽP. Trvale preferovať poradenstvo a prevenciu pred represiou.

### Podprogram 5.2.

Cieľ 5.2

Opatrenie 5.2.1

Opatrenie 5.2.2

Opatrenie 5.2.3

#### Ochrana a racionálne využívanie vôd, ochrana pred povodňami

Zabezpečiť ochranu a racionálne využívanie vôd, ochranu pred povodňami.

Zabezpečiť dostatok kvalitnej pitnej vody, minimalizovať straty vo vodovodných sieťach.

Výstavba protizáplavových opatrení.

Revitalizácia a úprava korýt vodných tokov.

### Podprogram 5.3.

Cieľ 5.3

Opatrenie 5.3..1

#### Ochrana ovzdušia

Zabezpečiť účinnú ochranu ovzdušia pred malými a strednými zdrojmi znečistenia nachádzajúcimi sa v katastrálnom území obce.

Zabezpečiť zníženie produkovaných emisií hlavným zdrojom znečistenia – domácnosti.

### Podprogram 5.4.

Cieľ 5.4

Opatrenie 5.4.1

Opatrenie 5.4.2

#### Ochrana a rozvoj ostatných zložiek životného prostredia

Realizácia účinných opatrení v oblasti ostatných zložiek životného prostredia.

Realizácia protierózných opatrení.

Výstavba a revitalizácia oddychových zón v obci.

## PO 6. Sociálna oblasť a zdravotníctvo

Pokračujúci trend rastu podielu seniorov na počte obyvateľov musí byť sprevádzaný podmienkami, ktoré umožnia dôstojnejšie prežitie zvyšku života. Veková skladba obyvateľov je sprevádzaná väčším výskytom špecifických chorôb.

### Podprogram 6.1.

Cieľ 6.1

Opatrenie 6.1.1

Opatrenie 6.1.2

Opatrenie 6.1.3

Opatrenie 6.1.4

#### Sociálne služby

Doplniť chýbajúcu infraštruktúru sociálnych zariadení v obci a zvýšiť ich kvalitu.

Príprava priestorov pre stretávanie sa občanov v dôchodkovom veku.

Zriadenie centra pre matky s deťmi.

Zabezpečenie stravovania pre dôchodcov a soc. odkázaných.

Výstavba nájomného bytového domu 2x4. formou kúpy.

### Podprogram 6.2.

Cieľ 6.2

Opatrenie 6.2.1

Opatrenie 6.2.2

#### Zdravotnícke služby

Zlepšiť úroveň poskytovania zdravotníckych a sociálnych služieb.

Podpora poradenskej činnosti.

Zabezpečiť dostupnosť zdravotnej starostlivosti pre dospelých občanov.

### Podprogram 6.3.

Cieľ 6.3

Opatrenie 6.3.1

Opatrenie 6.3.2

Opatrenie 6.3.3

#### Služby zamestnanosti

Zlepšenie zamestnanosti a sociálnej inklúzie rizikových skupín obyvateľov obce.

Realizácia vzdelávacích kurzov v oblasti malého podnikania.

Podpora klientov formou individuálneho poradenstva, posudzovania individuálnych schopností a vypracovávania individuálnych akčných plánov a rozvoj celoživotného poradenstva.

Podpora poradensko-vzdelávacích aktivít zameraných na získavanie sociálnych zručností pri hľadaní si zamestnania a komunikácie s potenciálnym zamestnávateľom pre znevýhodnených uchádzačov o zamestnanie.

## PO 7. Školstvo a šport

Údržba a rozvoj predškolského vzdelávania a základného vzdelávania v obci. Údržba a skvalitnenie športovej infraštruktúry.

### Podprogram 7.1.

Cieľ 7.1

Opatrenie 7.1.1

#### Vzdelávanie

Zabezpečiť rozvoj a údržbu infraštruktúry vzdelávania a zabezpečenie podmienok pre efektívnu vzdelávaciu činnosť v obci.

Zriadenie priestorov pre záujmovú činnosť detí a mládeže.

### Podprogram 7.2.

Cieľ 7.2.

Opatrenie 7.2.1

Opatrenie 7.2.2

#### Šport

Zabezpečiť trvalé skvalitňovanie vyváženej ponuky výkonnostného a rekreačného športu.

Výstavba a rekonštrukcia športovej infraštruktúry.

Rozvoj mimoškolskej činnosti – športové kluby, turistika, kultúrne krúžky.

## PO 8. Kultúra

Trvalé pôsobenie na kultúrne povedomie obyvateľov širokou paletou kultúrnych aktivít organizovaných externými subjektami ale aj miestnymi kultúrnymi spolkami. Existencia dôstojných priestorov pre kultúrne aktivity je prvoradá povinnosť obce. Priebežná a kreatívna propagácia podujatí má vplyv na





imidž obce a tým aj na cestovný ruch. Kultúrne tradície budú šírené aj prostredníctvom cezhraničnej spolupráce s Poľskou republikou.

**Podprogram 8.1.**

Cieľ 8.1

Opatrenie 8.1.1

Opatrenie 8.1.2

Opatrenie 8.1.3

Opatrenie 8.1.4

**Kultúrna infraštruktúra**

Zachovanie kultúrno-historického potenciálu obce a rozvoj kultúrnych, informačných a voľnočasových aktivít v nadväznosti na rozvoj cestovného ruchu na regionálnej a miestnej úrovni.

Výstavba multifunkčného kultúrneho zariadenia.

Rekonštrukcia priestorov pre zriadenie pamätnej izby obce.

Rozšírenie a modernizácia priestorov pre potreby obecnej knižnice.

Organizovanie pravidelných kultúrnych podujatí.

**Podprogram 8.2.**

Cieľ 8.2

Opatrenie 8.2.1

**Organizačné zabezpečenie**

Organizačne zabezpečiť ponuku kultúrnych podujatí v obci.

Spracovať kalendár kultúrnych podujatí na celý rok, tento priebežne aktualizovať. Rozšíriť žánrovú ponuku s orientáciou na hodnotný kultúrny prínos.

**Podprogram 8.3.**

Cieľ 8.3

Opatrenie 8.3.1

Opatrenie 8.3.2

**Propagácia v oblasti kultúry**

Vytvorenie podmienok na efektívnu propagáciu obce v oblasti kultúry.

Spracovať globálnu koncepciu „propagácie“ histórie obce v multimediálnej forme.

Propagácia kultúry na Internete prostredníctvom www stránky obce.

## PO 9. Propagácia a cestovný ruch

V rámci rozvoja cestovného ruchu je potrebné spracovať koncepciu regionálnej spolupráce s okolitými turistickými lokalitami a domácimi a zahraničnými cestovnými kancelárkami. Nevyhnutnou je taktiež propagácia obce a to najmä prostredníctvom www - stránky. Potrebné je sústrediť sa na propagáciu hlavne podujatí, atď..

**Podprogram 9.1.**

Cieľ 9.1

Opatrenie 9.1.1

Opatrenie 9.1.2

**Propagácia obce**

Zabezpečiť účinnú propagáciu obce.

Aktualizácia www stránky obce.

Podpora budovania informačných tabúl v obci.

**Podprogram 9.2.**

Cieľ 9.2

Opatrenie 9.2.1

**Rekreačno - relaxačné zázemie obce.**

Budovanie relaxačno – rekreačného zázemia obce.

Podpora vytvárania nových atrakcií v obce.

**Podprogram 9.3.**

Cieľ 9.3

Opatrenie 9.3.1

Opatrenie 9.3.2

**Cestovný ruch.**

Podporovať podnikateľské aktivity v cestovnom ruchu.

Uzavrieť s podnikateľmi dohody o poskytovaní služieb v agroturistike a cestovnom ruchu a o propagovaní ich služieb obcami.

Podporovať podnikateľské subjekty, neziskové organizácie a inštitúcie pri získavaní finančných prostriedkov z grantov a fondov EÚ.

## PO 10. Administratíva a bezpečnosť

V rámci administratívneho zabezpečenia chodu samosprávy vytvárať vhodné podmienky na efektívnych chod úradu. Vytvoriť vhodné pracovné prostredie a technické zabezpečenie.

**Podprogram 10.1.**

Cieľ 10.1

Opatrenie 10.1.1

**Administratíva**

Zabezpečiť rozvoj administratívnej infraštruktúry a podmienok na výkon samosprávnych funkcií v obci

Komplexná rekonštrukcia budovy Obecného úradu.

**Podprogram 10.2.**

Cieľ 10.2

Opatrenie 10.2.1

**Bezpečnosť**

Vytvorenie podmienok na znižovanie kriminality v obci a ochranu majetku obyvateľov a ostatných subjektov v obci.

Zriadenie kamerového systému.

## PO 11. Informatizácia obce

Zabezpečenie technických podmienok pre rozvoj informačnej spoločnosti. Umožniť obyvateľom využívať on-line elektronické služby samosprávy. Vytvoriť vhodné podmienky na prechod na e-government na lokálnej úrovni (e-gov, e-vote, e-services, ...). Umožniť obyvateľom obce a pracovníkom samosprávy zvyšovať svoje počítačové vedomie a zručnosti.

**Podprogram 11.1.**

Cieľ 11.1

Opatrenie 11.1.1

Opatrenie 11.1.2

**Budovanie a rozvoj informačnej infraštruktúry.**

Zabezpečiť technické podmienky na prechod samosprávy na nový typ vládnutia - e - government.

Rozvoj infraštruktúry informačných systémov samosprávy.

Zavádzanie efektívnych elektronických služieb poskytovaných na úrovni samosprávy.

**Podprogram 11.2.**

Cieľ 11.2

Opatrenie 11.2.1

Opatrenie 11.2.2

Opatrenie 11.2.3

**Počítačová gramotnosť.**

Zvýšenie počítačovej gramotnosti obyvateľov a pracovníkov samosprávy.

Podpora zvyšovania počítačového vedomia u pracovníkov samosprávy.

Podpora zvyšovania počítačového vedomia u obyvateľov obce.

Podpora vzdelávacích aktivít zameraných na zvyšovanie zručností a vedomostí o internete a motiváciu k používaniu internetu a elektronických služieb.



## **Programová časť**

Programu hospodárskeho rozvoja a sociálneho rozvoja obce Jabloňovce

2015 - 2024



## 5.1 PROGRAM 1. HOSPODÁRSTVO A VEDECKO-TECHNICKÝ ROZVOJ

### Strategický zámer

Zlepšiť podmienky pre rozvoj podnikateľských aktivít, s dôrazom na zvýšenie úrovne zamestnanosti a úrovne a kvality služieb pre obyvateľov obce. V oblasti priemyslu je potrebné okrem zachovania stabilných prvkov výroby všetkými možnými opatreniami podporovať vytváranie nových pracovných príležitostí. Z uvedeného dôvodu sa plánuje výstavba priemyselných zón, ktoré by významným spôsobom pozitívne ovplyvnili zamestnanosť a ekonomickú stabilitu v obci.

#### Podprogram 1.1. Podpora malého a stredného podnikania zo strany obce.

##### Cieľ 1.1 Finančne, legislatívne a technicky podporovať malé a stredné podnikanie zo strany obce.

Opatrenia podprogramu:

Opatrenie 1.1.1 Zakladanie a revitalizácia malých a stredných podnikov s majetkovou účasťou obce.  
Aktivity Tvorba podmienok.

Opatrenie 1.1.2 Podpora rozvoja obchodných a komerčných služieb v obci.  
Aktivity Zriadenie obchodnej prevádzky v budove COOP Jednota.

#### Podprogram 1.2. Podpora tradičných odvetví priemyslu a poľnohospodárstva.

##### Cieľ 1.2 Zabezpečiť rozvoj tradičných remesiel v obci.

Opatrenia podprogramu:

Opatrenie 1.2.1 Rekonštrukcia budov a hál v areáli hospodárskych dvorov PD.  
Aktivity Vypracovanie technickej dokumentácie.  
Rekonštrukcia hál a budov.  
Zabezpečiť finalizáciu poľnohospodárskej produkcie – využiť objekty v areály PD.  
Modernizácia technologického vybavenia PD.  
Založenie špeciálnej poľnohospodárskej výroby a distribúcie produkcie.

#### Podprogram 1.3. Podpora inovačných aktivít v podnikoch.

##### Cieľ 1.3 Vytvorenie podmienok na rozvoj inovačných aktivít v súkromných podnikoch.

Opatrenia podprogramu:

Opatrenie 1.3.1 Zavádzanie nových technológií do súčasných výrobných prevádzok.  
Aktivity Podpora podnikateľov zavádzajúcich výrobu na báze progresívnych technológií, pomoc pri získavaní nenávratných finančných prostriedkov zo Štrukturálnych fondov na tento účel.

Opatrenie 1.3.2 Rekonštrukcia existujúcich zastaralých priemyselných zón, s dôrazom na zavádzanie nových technológií.  
Aktivity Vypracovanie technickej dokumentácie.  
Výstavba priestorov pre prevádzku spracovania drevnej hmoty (finalizácia).  
Možnosti rozvoja priemyselnej zóny – malých výrobných prevádzok v priestore areálu PD.

#### Podprogram 1.4. Energetická efektívnosť a progresívne technológie vo výrobe.

##### Cieľ 1.4 Zvýšenie energetickej efektívnosti na strane výroby aj spotreby a zavádzanie progresívnych technológií v energetike.

Opatrenia podprogramu:

Opatrenie 1.4.1 Podpora výstavby zariadení na využívanie obnoviteľných zdrojov energie.  
Aktivity Spracovanie technickej dokumentácie.  
Inštalácia slnečných kolektorov na budovu obecného úradu.

## 5.2 PROGRAM 2. DOPRAVA A KOMUNIKÁCIE

### Strategický zámer

Podpora investičných aktivít so zameraním na modernizáciu a budovanie regionálnych komunikácií (ciest I., II. a III. triedy) zaisťujúcich dopravnú obslužnosť obce Jablonoŕovce. Zámerom je zabezpečiť také prepojenie osídlenia, ktoré umožní efektívny pohyb ľudí a tovaru, modernizáciu dopravných subsystémov zabezpečujúcich bezpečné a hygienicky vyhovujúce dopravné trasy. Cieľom investícií do tohto typu dopravnej infraštruktúry je odstránenie identifikovaných nedostatkov v cestnej sieti s ohľadom environmentálny a bezpečnostný aspekt.

#### Podprogram 2.1. Komunikácie

##### Cieľ 2.1 Zabezpečiť výstavbu a rekonštrukciu miestnych a štátnych komunikácií.

Opatrenia podprogramu:



Opatrenie 2.1.1 Aktivita	Výstavba a rekonštrukcia miestnych komunikácií v obci. Vypracovanie technickej dokumentácie. Rekonštrukcia miestnych komunikácií v lokalite Horné Jabloňovce. Rekonštrukcia miestnych komunikácií v lokalite Dolné Jabloňovce.
Opatrenie 2.1.2 Aktivita	Výstavba a rekonštrukcia štátnych komunikácií v obci. Rekonštrukcia cesty III. triedy – v hornej časti obce.
Opatrenie 2.1.3 Aktivita	Výstavba cyklotrás na prepojenie sídiel regiónu. Vypracovanie technickej dokumentácie. Výstavba cyklotrasy prepájajúcej obec s obcou Pukanec západnou stranou. Výstavba cyklotrasy prepájajúcej obec s CHKO Štiavnické vrchy.
Opatrenie 2.1.4 Aktivita	Dostavba parkovísk pre potreby občianskej infraštruktúry. Vypracovanie technickej dokumentácie. Dostavba parkoviska pred športovou infraštruktúrou. Rekonštrukcia a rozšírenie parkovacích plôch v priestore OčÚ. Výstavba parkoviska pre potreby obecných cintorínov.
Opatrenie 2.1.5 Aktivita	Dostavba a rekonštrukcia chodníkov popri miestnych komunikáciách. Vypracovanie technickej dokumentácie. Výstavba jednostranného chodníka pozdĺž cesty III triedy.
Opatrenie 2.1.6 Aktivita	Rekonštrukcia/výstavba mostov a lávok. Rekonštrukcia premostenia cez vodný tok Jabloňovka.
Opatrenie 2.1.7 Aktivita	Úprava dopravnej infraštruktúry. Doplnenie dopravného značenia pri križovatke OčÚ – panoramatické zrkadlo.

#### Podprogram 2.2. Doprava

##### Cieľ 2.2 Zabezpečenie dopravného spojenia hromadnou autobusovou dopravou, prípadne železničnou dopravou.

Opatrenia podprogramu:

Opatrenie 2.2.1 Aktivita	Riešenie zastávok SAD ako prvkov drobnej architektúry (prístrešky, lavičky, sedenia, informačné tabule, smetné koše, zeleň,...). Vypracovanie technickej dokumentácie. Zrekonštruovať autobusové zastávky so samostatnými pruhmi a nástupnými plochami.
-----------------------------	---

### 5.3 PROGRAM 3. TECHNICKÁ INFRAŠTRUKTÚRA

#### Strategický zámer

Rozvoj komplexnej infraštruktúry podporujúcej rozvoj obce a zohľadňujúcej rast kvality života obyvateľov obce a životného prostredia. Rozvoj infraštruktúry bude smerovať hlavne k jej rozšíreniu na potenciálne priemyselné zóny v obci, IBV, ako aj na rekonštrukciu súčasnej infraštruktúry - vodovodnej, elektrickej, komunikačnej.

##### Cieľ 3 Zabezpečiť rozvoj a rekonštrukciu technickej infraštruktúry v obci.

Opatrenia podprogramu:

Opatrenie 3.1 Aktivita	Výstavba inžinierskych sietí v nových lokalitách IBV. Vypracovanie technickej dokumentácie. Príprava priestorov pre IBV v oblasti viníc. Príprava priestorov pre IBV v smere na obec Pečenice.
Opatrenie 3.2 Aktivita	Rekonštrukcia a rozšírenie verejného osvetlenia. Vypracovanie technickej dokumentácie a príprava Projektového spisu. Rekonštrukcia verejného osvetlenia – LED osvetlenie.
Opatrenie 3.3 Aktivita	Rozšírenie kapacity a revitalizácia pietnych miest v obci. Spracovanie technickej dokumentácie. Revitalizácia areálu dolného cintorína. Revitalizácia areálu horného cintorína. Údržba a revitalizácia hrobov historických osobností obce.
Opatrenie 3.4 Aktivita	Rekonštrukcia a rozšírenie verejného vodovodu. Spracovanie technickej dokumentácie. Rekonštrukcia vodovodnej siete.
Opatrenie 3.5 Aktivita	Zvýšenie kapacity elektrickej rozvodnej siete. Rozšírenie elektrických rozvodov VN. Rekonštrukcia elektrických rozvodov NN – zemné vedenie.
Opatrenie 3.12 Aktivita	Výstavba rozvodnej siete plynu. Výbudovať VTL plynovod DN 200 PN 40 MPa Výbudovať VTL plynovú prípojku DN 80 PN 40 MPa pre RS Jabloňovce Výbudovať spoločnú regulačnú stanicu RS – VTL/STL Jabloňovce v KU Jabloňovce Výbudovať miestnu plynovodnú STL sieť v obci Jabloňovce z materiálu PE 100.



## 5.4 PROGRAM 4. ODPADOVÉ HOSPODÁRSTVO

### Strategický zámer

Vytvorenie efektívneho a spoľahlivého systému odvádzania a zneškodňovania odpadov produkovaných subjektmi. Zabezpečiť výstavbu/dostavbu splaškovej a dažďovej kanalizačnej siete. Vytvoriť podmienky na odvoz a likvidáciu TKO a nebezpečného odpadu, vytvorenie podmienok na efektívnu separáciu odpadu v obci.

Cieľ 4 Nakladanie s komunálnym a drobným stavebným odpadom	
Opatrenia podprogramu:	
Opatrenie 4.1	V súlade s prijatými koncepciami zabezpečiť permanentné znižovanie podielu skladovanej časti odpadov, k čomu organizovať mobilné zbery textílií, kovového odpadu, viacvrstvových obalov nebezpečných odpadov.
Aktivita	Zvýšiť environmentálne povedomie ľudí. Zabezpečenie zberného kontajneru 2 x ročne. Zabezpečenie zberu nebezpečných odpadov.
Opatrenie 4.2	Zabezpečiť separáciu komunálneho odpadu v obci.
Aktivita	Ekonomicky motivovať obyvateľstvo. Zabezpečiť požadované podmienky pre realizáciu separovaného zberu. Zabezpečenie nádob pre separovaný zber. Obstaranie kompostérov pre domáce kompostovanie.
Opatrenie 4.3	Rekultivácia čiernych skládok.
Aktivita	Lokalizácia čiernych skládok. Likvidácia skládok.
Opatrenie 4.4	Výstavba obecného zberného dvora a kompostoviska.
Aktivita	Vypracovanie technickej dokumentácie. Výstavba obecného kompostoviska. Obstaranie mechanizácie pre obecné kompostovisko. Výstavba zberného dvora pre separovaný zber. Obstaranie mechanizácie pre zberný dvor.
Opatrenie 4.5	Vybudovanie prístreškov a ohrád pre umiestňovanie domového odpadu, umiestnenie malých smetných košov vo verejných komunikačných priestoroch.
Aktivita	Spracovanie technickej dokumentácie. Výstavba prístreškov.
Opatrenie 4.6	Výstavba splaškovej kanalizačnej siete.
Aktivita	Vypracovanie technickej dokumentácie. Výstavba kanalizačnej siete. Výstavba ČOV.
Opatrenie 4.7	Výstavba dažďovej kanalizačnej siete.
Aktivita	Vypracovanie technickej dokumentácie. Revitalizácia odvodňovacích kanálov na zber povrchovej vody.

## 5.5 PROGRAM 5. ŽIVOTNÉ PROSTREDIE

### Strategický zámer

Strategickým zámerom obce je nielen zachovanie existujúceho dobrého stavu životného prostredia a zvyšovania jeho kvality, ale aj eliminácia slabých stránok, neustála osveta, výchova a informovanosť o stave životného prostredia.

#### Podprogram 5.1. Informovanosť a poradenstvo

Cieľ 5.1 Zabezpečiť účinný systém informovanosti a poradenstva	
Opatrenia podprogramu:	
Opatrenie 5.1.1	Spracovať koncepciu zabezpečenia informovanosti, poradenstva a prevencie v oblasti ŽP. Trvale preferovať poradenstvo a prevenciu pred represiou.
Aktivita	Vypracovanie koncepcie pre ochranu životného prostredia v obci. Prezentácia a šírenie osvedy v oblasti životného prostredia.

#### Podprogram 5.2. Ochrana a racionálne využívanie vôd, ochrana pred povodňami

Cieľ 5.2 Zabezpečiť ochranu a racionálne využívanie vôd, ochranu pred povodňami.	
Opatrenia podprogramu:	
Opatrenie 5.2.1	Zabezpečiť dostatok kvalitnej pitnej vody, minimalizovať straty vo vodovodných sieťach.
Aktivita	Údržba a dostavba existujúcej vodovodnej siete. Rekonštrukcia obecných studní (horný koniec obce).
Opatrenie 5.2.2	Výstavba protizáplavových opatrení.



Aktivity	Spracovanie technickej dokumentácie. Výstavba opatrení na vodnom toku Jabloňovka.
Opatrenie 5.2.3	Revitalizácia a úprava korýt vodných tokov.
Aktivity	Analýza súčasného stavu. Vypracovanie technickej dokumentácie. Revitalizácia koryta vodného toku Jabloňovka – od futbalového ihriska.

#### Podprogram 5.3. Ochrana ovzdušia

**Cieľ 5.3 Zabezpečiť účinnú ochranu ovzdušia pred malými a strednými zdrojmi znečistenia nachádzajúcimi sa v katastrálnom území obce.**

Opatrenia podprogramu:

Opatrenie 5.3..1	Zabezpečiť zníženie produkovaných emisií hlavným zdrojom znečistenia – domácnosti.
Aktivity	Obmedziť spaľovanie fosílnych palív. Prechod na alternatívne zdroje vykurovania.

#### Podprogram 5.4. Ochrana a rozvoj ostatných zložiek životného prostredia

**Cieľ 5.4 Realizácia účinných opatrení v oblasti ostatných zložiek životného prostredia.**

Opatrenia podprogramu:

Opatrenie 5.4.1	Realizácia protieróznych opatrení.
Aktivity	Spracovanie technickej dokumentácie. Realizácia protieróznych opatrení.
Opatrenie 5.4.2	Výstavba a revitalizácia oddychových zón v obci.
Aktivity	Spracovanie technickej dokumentácie. Výstavba oddychovej zóny v dolnom parku. Výstavba oddychovej zóny v hornom parku. Zriadenie oddychových zón na dolnej ul. (mlyn L. Borbuliak, Bešinová). Osadenie lavičiek na verejných priestranstvách (H. Jabloňovce, kostol, atď.).

## 5.6 PROGRAM 6. SOCIÁLNE SLUŽBY A ZDRAVOTNÍCTVO

### Strategický zámer

Neustále rozvíjať širokú paletu sociálnych a zdravotných služieb poskytovaných v obci. Dbáť o ich dostupnosť, kvalitu a vzájomnú vyváženosť za účelom dosiahnutia dôstojných podmienok života všetkých kategórií obyvateľov obce.

#### Podprogram 6.1. Sociálne služby

**Cieľ 6.1 Doplniť chýbajúcu infraštruktúru sociálnych zariadení v obci a zvýšiť ich kvalitu.**

Opatrenia podprogramu:

Opatrenie 6.1.1	Príprava priestorov pre stretávanie sa občanov v dôchodkovom veku.
Aktivity	Realizácia – výstavba / rekonštrukcia priestorov.
Opatrenie 6.1.2	Zriadenie centra pre matky s deťmi.
Aktivity	Výber vhodnej alternatívy zariadenia zariadenia. Vypracovanie technickej dokumentácie. Realizácia – výstavba / rekonštrukcia budovy pre zariadenie poskytujúce sociálne služby.
Opatrenie 6.1.3	Zabezpečenie stravovania pre dôchodcov a soc. odkázalých.
Aktivity	Materiálno technické zabezpečenie. Zabezpečenie služby donášky nákupov starším obyvateľom obce.
Opatrenie 6.1.4	Výstavba nájomného bytového domu 2x4. formou kúpy
Aktivity	Vypracovanie technickej dokumentácie. Realizácia – výstavba budovy. Výstavba technickej vybavenosti (formou kúpy).

#### Podprogram 6.2. Zdravotnícke služby

**Cieľ 6.2 Zlepšiť úroveň poskytovania zdravotníckych a sociálnych služieb.**

Opatrenia podprogramu:

Opatrenie 6.2.1	Podpora poradenskej činnosti.
Aktivity	Zabezpečenie personálnych kapacít. Zabezpečenie priestorov.
Opatrenie 6.2.2	Zabezpečiť dostupnosť zdravotnej starostlivosti pre dospelých občanov.
Aktivity	Možnosť rozvoja zdravotníckych služieb v budove bývalej materskej školy. Rekonštrukcia priestorov pre ambulanciu praktického lekára (1 x týždenne).

#### Podprogram 6.3. Služby zamestnanosti





**Cieľ 6.3 Zlepšenie zamestnanosti a sociálnej inklúzie rizikových skupín obyvateľov obce.**

Opatrenia podprogramu:

Opatrenie 6.3.1 Realizácia vzdelávacích kurzov v oblasti malého podnikania.  
Aktivita Finančné a personálne zabezpečenie.

Opatrenie 6.3.2 Podpora klientov formou individuálneho poradenstva, posudzovania individuálnych schopností a vypracovania  
individuálnych akčných plánov a rozvoj celoživotného poradenstva.  
Aktivita Zabezpečenie priestorov na uskutočňovanie poradenských služieb.  
Personálne zabezpečenie poradenstva.

Opatrenie 6.3.3 Podpora poradensko-vzdelávacích aktivít zameraných na získavanie sociálnych zručností pri hľadaní si zamestnania a  
komunikácie s potenciálnym zamestnávateľom pre znevýhodnených uchádzačov o zamestnanie.  
Aktivita Zabezpečenie priestorov na uskutočňovanie poradenských služieb.  
Personálne zabezpečenie poradenstva.

## 5.7 PROGRAM 7. VZDELÁVANIE A ŠPORT

### Strategický zámer

Zabezpečenie všestranného rozvoja detí a mládeže. Zlepšenie technického stavu a vybavenia materskej a základnej školy. V športe umožniť ponuku čo najširšej palety služieb, zabezpečiť čo najefektívnejšie a transparentné využitie verejných financií ku prospechu všetkých občanov obce. Podpora existujúcich športových podujatí, ako aj vytváranie vhodných podmienok pre rozvoj rôznych druhov športu nielen pre obyvateľov obce.

#### Podprogram 7.1. Vzdelávanie

**Cieľ 7.1 Zabezpečiť rozvoj a údržbu infraštruktúry vzdelávania a zabezpečenie podmienok pre efektívnu vzdelávaciu činnosť v obci.**

Opatrenia podprogramu:

Opatrenie 7.1.1 Zriadenie priestorov pre záujmovú činnosť detí a mládeže.  
Aktivita Spracovanie technickej dokumentácie.  
Revitalizácia priestorov.  
Modernizácia vnútorného vybavenia.

#### Podprogram 7.2. Šport

**Cieľ 7.2. Zabezpečiť trvalé skvalitňovanie vyváženej ponuky výkonnostného a rekreačného športu.**

Opatrenia podprogramu:

Opatrenie 7.2.1 Výstavba a rekonštrukcia športovej infraštruktúry.  
Aktivita Spracovanie technickej dokumentácie.  
Dostavba športovej infraštruktúry v záhrade bývalej materskej školy.

Opatrenie 7.2.2 Rozvoj mimoškolskej činnosti – športové kluby, turistika, kultúrne krúžky.  
Aktivita Zabezpečenie priestorového a materiálneho vybavenia.

## 5.8 PROGRAM 8. KULTÚRA

### Strategický zámer

Trvalé pôsobenie na kultúrne povedomie obyvateľov širokou paletou kultúrnych aktivít organizovaných externými subjektmi. Existencia dôstojných priestorov pre kultúrne aktivity je povinnosť obce. Priebežná a kreatívna propagácia podujatí má vplyv na imidž obce a tým aj na cestovný ruch.

#### Podprogram 8.1. Kultúrna infraštruktúra

**Cieľ 8.1 Zachovanie kultúrno-historického potenciálu obce a rozvoj kultúrnych, informačných a voľnočasových aktivít v nadväznosti na rozvoj cestovného ruchu na regionálnej a miestnej úrovni.**

Opatrenia podprogramu:

Opatrenie 8.1.1 Výstavba multifunkčného kultúrneho zariadenia.  
Aktivita Vypracovanie technickej dokumentácie.  
Rekonštrukcia budovy domu kultúry.  
Modernizácia interiérov domu kultúry – rekonštrukcia sociálnych zariadení.  
Modernizácia vybavenia domu kultúry.

Opatrenie 8.1.2 Rekonštrukcia priestorov pre zriadenie pamätnej izby obce.  
Aktivita Rekonštrukcia priestorov.  
Obstaranie expozície.  
Inštalácia informačných tabúl s pamätihodnosťami obce.

Opatrenie 8.1.3 Rozšírenie a modernizácia priestorov pre potreby obecnej knižnice.  
Aktivita Rekonštrukcia priestorov.



	Rekonštrukcia obecnej knižnice. Obstaranie technického vybavenia pre potreby knižnice. Zabezpečenie verejne prístupného internetu v obecnej knižnici.
Opatrenie 8.1.4 Aktivita	Organizovanie pravidelných kultúrnych podujatí. Podpora kultúrnych podujatí. Výstavba prírodného amfiteátru.

#### **Podprogram 8.2. Organizačné zabezpečenie**

##### **Cieľ 8.2 Organizačné zabezpečiť ponuku kultúrnych podujatí v obci.**

Opatrenia podprogramu:	
Opatrenie 8.2.1	Spracovať kalendár kultúrnych podujatí na celý rok, tento priebežne aktualizovať. Rozšíriť žánrovú ponuku s orientáciou na hodnotný kultúrny prínos.
Aktivita	Personálne a finančné zabezpečenie. Spracovanie kalendár kultúrnych podujatí.

#### **Podprogram 8.3. Propagácia v oblasti kultúry**

##### **Cieľ 8.3 Vytvorenie podmienok na efektívnu propagáciu obce v oblasti kultúry.**

Opatrenia podprogramu:	
Opatrenie 8.3.1	Spracovať globálnu koncepciu „propagácie“ histórie obce v multimediálnej forme.
Aktivita	Personálne a finančné zabezpečenie. Spracovanie koncepcie v multimediálnej forme.
Opatrenie 8.3.2	Propagácia kultúry na Internete prostredníctvom www stránky obce.
Aktivita	Finančné zabezpečenie. Obsahová analýza www stránky. Priebežná aktualizácia www stránky.

## 5.9 PROGRAM 9. PROPAGÁCIA A CESTOVNÝ RUCH

### **Strategický zámer**

Budovať goodwill obce a dosiahnuť, aby sa obec stala vyhľadávaným miestom cestovného ruchu v oblasti športu, kultúry a turistiky. Využiť prírodný potenciál, ktorý ponúka blízke aj širšie okolie obce.

#### **Podprogram 9.1. Propagácia obce**

##### **Cieľ 9.1 Zabezpečiť účinnú propagáciu obce.**

Opatrenia podprogramu:	
Opatrenie 9.1.1	Aktualizácia www stránky obce.
Aktivita	Finančné zabezpečenie. Obsahová analýza www stránky. Priebežná aktualizácia www stránky.
Opatrenie 9.1.2	Podpora budovania informačných tabúlí v obci.
Aktivita	Budovanie a inštalácia tabúlí informujúcich o atrakciách obce. Budovanie a inštalácia tabúlí propagujúcich kultúrne hodnoty obce.

#### **Podprogram 9.2. Rekreačno - relaxačné zázemie obce.**

##### **Cieľ 9.2 Budovanie relaxačno – rekreačného zázemia obce.**

Opatrenia podprogramu:	
Opatrenie 9.2.1	Podpora vytvárania nových atrakcií v obce.
Aktivita	Spracovanie technickej dokumentácie. Využitie poľnohospodárskych objektov pre rozvoj vidieckej turistiky. Výstavba penziónu s kapacitou do 15 osôb. Výstavba turistickej ubytovne s 10 lôžkami.

#### **Podprogram 9.3. Cestovný ruch.**

##### **Cieľ 9.3 Podporovať podnikateľské aktivity v cestovnom ruchu.**

Opatrenia podprogramu:	
Opatrenie 9.3.1	Uzavrieť s podnikateľmi dohody o poskytovaní služieb v agroturistike a cestovnom ruchu a o propagovaní ich služieb obcami.
Aktivita	Zabezpečenie personálnych kapacít.
Opatrenie 9.3.2	Podporovať podnikateľské subjekty, neziskové organizácie a inštitúcie pri získavaní finančných prostriedkov z grantov a fondov EÚ.
Aktivita	Zabezpečenie personálnych kapacít.



## 5.10 PROGRAM 10. ADMINISTRATÍVA A BEZPEČNOSŤ

### Strategický zámer

Vytvoriť podmienky na efektívnu prácu obecného úradu. Vytvoriť vyhovujúce podmienky na poskytovania verejných služieb, estetizácia a funkčnosť miesta kontaktu so zákazníkmi obecného úradu, vytváranie vhodných technických a pracovných podmienok na mestských úradoch. Vytvorenie podmienok na znižovanie kriminality v obci a ochranu majetku obyvateľov a ostatných subjektov v obci.

#### Podprogram 10.1. Administratíva

##### Cieľ 10.1 Zabezpečiť rozvoj administratívnej infraštruktúry a podmienok na výkon samosprávnych funkcií v obci

Opatrenia podprogramu:

- Opatrenie 10.1.1 Komplexná rekonštrukcia budovy Obecného úradu.  
Aktivity Spracovanie technickej dokumentácie.  
Komplexná rekonštrukcia budovy obecného úradu – exteriéry.  
Komplexná rekonštrukcia obecného úradu – interiéry.  
Osadenie vodeodolnej informačnej tabule pred obecným úradom.

#### Podprogram 10.2. Bezpečnosť

##### Cieľ 10.2 Vytvorenie podmienok na znižovanie kriminality v obci a ochranu majetku obyvateľov a ostatných subjektov v obci.

Opatrenia podprogramu:

- Opatrenie 10.2.1 Zriadenie kamerového systému.  
Aktivity Inštalácia kamerového systému v priestore cintorínov.  
Inštalácia kamerového systému v priestore centra obce.  
Inštalácia kamerového systému v priestore športového areálu.

## 5.11 PROGRAM 11. INFORMATIZÁCIA OBCE

### Strategický zámer

Zabezpečenie technických podmienok pre rozvoj informačnej spoločnosti. Umožniť obyvateľom využívať on-line elektronické služby samosprávy. Vytvoriť vhodné podmienky na prechod na e-government na lokálnej úrovni (e-vote, e-services,...). Umožniť obyvateľom obce a pracovníkom samosprávy zvyšovať svoje počítačové vedomie a zručnosti.

#### Podprogram 11.1. Budovanie a rozvoj informačnej infraštruktúry.

##### Cieľ 11.1 Zabezpečiť technické podmienky na prechod samosprávy na nový typ vládnutia - e - government.

Opatrenia podprogramu:

- Opatrenie 11.1.1 Rozvoj infraštruktúry informačných systémov samosprávy.  
Aktivity Technické zabezpečenie IS.  
Tvorba základného SW na komunikáciu občan – samospráva – podnikateľské subjekty.
- Opatrenie 11.1.2 Zavádzanie efektívnych elektronických služieb poskytovaných na úrovni samosprávy.  
Aktivity Tvorba aplikačného softwaru na zabezpečenie e – služieb v obci.  
Tvorba SW na realizáciu e-vote na miestnej úrovni.

#### Podprogram 11.2. Počítačová gramotnosť.

##### Cieľ 11.2 Zvýšenie počítačovej gramotnosti obyvateľov a pracovníkov samosprávy.

Opatrenia podprogramu:

- Opatrenie 11.2.1 Podpora zvyšovania počítačového vedomia u pracovníkov samosprávy.  
Aktivity Realizácia kurzov v oblasti nových SW pre pracovníkov miestnej samosprávy.
- Opatrenie 11.2.2 Podpora zvyšovania počítačového vedomia u obyvateľov obce.  
Aktivity Realizácia kurzov na zvyšovanie počítačového vedomia u obyvateľov obce.  
Realizácia kurzov na obsluhu a používanie obecného informačného a komunikačného systému.
- Opatrenie 11.2.3 Podpora vzdelávacích aktivít zameraných na zvyšovanie zručností a vedomostí o internete a motiváciu k používaniu internetu a elektronických služieb.  
Aktivity Realizácia kurzov na zvyšovanie vedomostí o internete.



## 6 MERATEĽNÉ INDIKÁTORY

Monitorovanie Programu hospodárskeho a sociálneho rozvoja obce Jablonožovce sa vykonáva na základe súboru indikátorov priradených k jednotlivým cieľom a opatreniam (ktoré môžu byť priebežne konkretizované). Indikátory podporujú oprávnenosť verejných výdavkov na jednotlivé opatrenia a zároveň preukazujú ekonomickú účinnosť realizovaných verejných výdavkov. Indikátory budú zároveň základným faktorom pri tvorbe kritérií na čerpanie finančnej podpory z regionálneho rozvojového fondu.

### 6.1 PROGRAM 1. HOSPODÁRSTVO A VEDECKO-TECHNICKÝ ROZVOJ

#### Podprogram 1.1. Podpora malého a stredného podnikania zo strany obce.

Cieľ 1.1 Finančne, legislatívne a technicky podporovať malé a stredné podnikanie zo strany obce.							
Opatrenia	Názov	Merateľné indikátory	Typ	Merná jednotka	Inform. zdroj	Vých. hodnota	Cieľová hodnota
Opatrenie 1.1.1	Zakladanie a revitalizácia malých a stredných podnikov s majetkovou účasťou obce.	Počet vytvorených nových pracovných miest	dopad	počet	podn. subjekt	0	10
		Počet revitalizovaných podnikateľských subjektov	dopad	počet	podn. subjekt	0	1
		Nárast tržieb	výsledok	%	podn. subjekt	7	15
Opatrenie 1.1.2	Podpora rozvoja obchodných a komerčných služieb v obci.	Počet vytvorených nových pracovných miest	dopad	počet	podn. subjekt	0	3
		Počet nových podnikateľských subjektov	dopad	počet	podn. subjekt	0	1
		Celková predajná plocha	výsledok	m <sup>2</sup>	podn. subjekt	0	100

#### Podprogram 1.2. Podpora tradičných odvetví priemyslu a poľnohospodárstva.

Cieľ 1.2 Zabezpečiť rozvoj tradičných remesiel v obci.							
Opatrenia	Názov	Merateľné indikátory	Typ	Merná jednotka	Inform. zdroj	Vých. hodnota	Cieľová hodnota
Opatrenie 1.2.1	Rekonštrukcia budov a hál v areáli hospodárskych dvorov PD.	Počet vytvorených nových pracovných miest	dopad	počet	podn. subjekt	0	10
		Nárast pridanej hodnoty	dopad	%	podn. subjekt	5	10
		Nárast tržieb	výsledok	%	podn. subjekt	7	15
		Počet podporených projektov	výstup	počet	podn. subjekt	0	2
		Výdavky na inovácie	výsledok	€	podn. subjekt	0	1 mil.

#### Podprogram 1.3. Podpora inovačných aktivít v podnikoch.

Cieľ 1.3 Vytvorenie podmienok na rozvoj inovačných aktivít v súkromných podnikoch.							
Opatrenia	Názov	Merateľné indikátory	Typ	Merná jednotka	Inform. zdroj	Vých. hodnota	Cieľová hodnota
Opatrenie 1.3.1	Zavádzanie nových technológií do súčasných výrobných prevádzok.	Počet vytvorených nových pracovných miest	dopad	počet	podn. subjekt	0	5
		Nárast pridanej hodnoty	dopad	%	podn. subjekt	5	15
		Nárast tržieb	výsledok	%	podn. subjekt	5	10
		Výdavky na inovácie	výsledok	€	podn. subjekt	0	300 tis.
Opatrenie 1.3.2	Rekonštrukcia existujúcich zastaralých priemyselných zón, s dôrazom na zavádzanie nových technológií.	Počet vytvorených nových pracovných miest	dopad	počet	podn. subjekt	0	5
		Nárast pridanej hodnoty	dopad	%	podn. subjekt	5	15
		Nárast tržieb	výsledok	%	podn. subjekt	5	10
		Výdavky na inovácie	výsledok	€	podn. subjekt	0	1 mil.

#### Podprogram 1.4. Energetická efektívnosť a progresívne technológie vo výrobe.

Cieľ 1.4 Zvýšenie energetickej efektívnosti na strane výroby aj spotreby a zavádzanie progresívnych technológií v energetike.							
Opatrenia	Názov	Merateľné indikátory	Typ	Merná jednotka	Inform. zdroj	Vých. hodnota	Cieľová hodnota



Opatrenie 1.4.1	Podpora výstavby zariadení na využívanie obnoviteľných zdrojov energie.	Objem preinvestovaných prostriedkov	výsledok	€	obec Jablonovce	0	50 tis.
		Objem vyprodukovanej elektrickej energie	výsledok	kWp	obec Jablonovce	0	200
		Počet vytvorených nových pracovných miest	dopad	počet	obec Jablonovce	0	1

## 6.2 PROGRAM 2. DOPRAVA A KOMUNIKÁCIE

### Podprogram 2.1. Komunikácie

#### Cieľ 2.1 Rozvoj dopravnej infraštruktúry

Opatrenia	Názov	Merateľné indikátory	Typ	Merná jednotka	Inform. zdroj	Vých. hodnota	Cieľová hodnota
Opatrenie 2.1.1	Výstavba a rekonštrukcia miestnych komunikácií v obci.	Dĺžka rekonštruovaných a novovybudovaných ciest II. a III. Triedy a miestnych komunikácií	výstup	km	obec Jablonovce	0	2
		Dĺžka novovybudovaných chodníkov	výstup	km	obec Jablonovce	0	0
		Počet užívateľov podporených Projektov	výsledok	počet	obec Jablonovce	0	200
		Počet vytvorených pracovných miest	výsledok	počet	obec Jablonovce	0	0
Opatrenie 2.1.2	Výstavba a rekonštrukcia štátnych komunikácií v obci.	Dĺžka rekonštruovaných a novovybudovaných ciest II. a III. triedy a miestnych komunikácií	výstup	km	obec Jablonovce	0	1,5
		Dĺžka novovybudovaných chodníkov	výstup	km	obec Jablonovce	0	0
		Počet užívateľov podporených Projektov	výsledok	počet	obec Jablonovce	-	-
		Počet vytvorených pracovných miest	výsledok	počet	obec Jablonovce	0	0
Opatrenie 2.1.3	Výstavba cyklotrás na prepojenie sídiel regiónu.	Dĺžka vybudovaných cyklotrás	výstup	km	obec Jablonovce	0	5
		Počet užívateľov podporených Projektov	výsledok	počet	obec Jablonovce	0	200
		Počet nových návštevníkov obce	výsledok	počet	obec Jablonovce	0	500
		Počet vytvorených pracovných miest	výsledok	počet	obec Jablonovce	0	0
Opatrenie 2.1.4	Dostavba parkovísk pre potreby občianskej infraštruktúry.	Počet novovybudovaných parkovacích miest	výstup	počet	obec Jablonovce	0	20
		Počet užívateľov podporených Projektov	výsledok	počet	obec Jablonovce	0	200
		Počet vytvorených pracovných miest	výsledok	počet	obec Jablonovce	0	0
Opatrenie 2.1.5	Dostavba a rekonštrukcia chodníkov popri miestnych komunikáciách.	Dĺžka rekonštruovaných chodníkov	výstup	km	obec Jablonovce	0	1,5
		Dĺžka novovybudovaných chodníkov	výstup	km	obec Jablonovce	0	0,5
		Počet užívateľov podporených Projektov	výsledok	počet	obec Jablonovce	0	200
		Počet vytvorených pracovných miest	výsledok	počet	obec Jablonovce	0	0
Opatrenie 2.1.6	Rekonštrukcia mostov a lávok.	Počet zrekonštruovaných mostov	výstup	počet	obec Jablonovce	0	2
		Počet užívateľov podporených Projektov	výsledok	počet	obec Jablonovce	-	-
Opatrenie 2.1.7	Úprava dopravnej infraštruktúry.	Počet novovybudovaných dopravných technických zariadení	výsledok	počet	obec Jablonovce	0	1
		Dĺžka novovybudovaných komunikácií	výstup	km	obec Jablonovce	0	0

### Podprogram 2.2. Doprava

#### Cieľ 2.2 Zabezpečenie dopravného spojenia hromadnou autobusovou dopravou, prípadne železničnou dopravou.

Opatrenia	Názov	Merateľné indikátory	Typ	Merná jednotka	Inform. zdroj	Vých. hodnota	Cieľová hodnota
Opatrenie 2.2.1	Riešenie zastávok SAD ako prvkov drobnej architektúry (prístrešky, lavičky, sedenia, informačné tabule, smetné koše, zeleň,...).	Počet zrekonštruovaných zastávok SAD	výstup	počet	obec Jablonovce	0	2
		Počet užívateľov podporených Projektov	výsledok	počet	obec Jablonovce	0	200
		Počet vytvorených pracovných miest	výsledok	počet	obec Jablonovce	0	0

## 6.3 PROGRAM 3. TECHNICKÁ INFRAŠTRUKTÚRA

#### Cieľ 3 Zabezpečiť rozvoj a rekonštrukciu technickej infraštruktúry v obci.

Opatrenia	Názov	Merateľné indikátory	Typ	Merná jednotka	Inform. zdroj	Vých. hodnota	Cieľová hodnota
-----------	-------	----------------------	-----	----------------	---------------	---------------	-----------------



Opatrenie 3.1	Výstavba inŕinierskych sietí v nových lokalitách.	Celková nová plocha pre IBV	výsledok	ha	obec Jablonoŕve	0	0,5
		Počet nových obyvateľov obce	dopad	osoby	obec Jablonoŕve	0	20
Opatrenie 3.2	Rekonštrukcia a rozšírenie verejného osvetlenia.	Počet inštalovaných svietidiel	výsledok	počet	obec Jablonoŕve	0	30
		Zvýšenie pokrytia územia verejným osvetlením	dopad	%	obec Jablonoŕve	85	100
		Počet podporených Projektov, prostredníctvom ktorých boli vytvorené podmienky na poskytovanie nových služieb verejnej infraštruktúry	dopadu	počet	obec Jablonoŕve	0	1
Opatrenie 3.3	Rozšírenie kapacity a revitalizácia pietnych miest v obci.	Plocha zrekonštruovaného cintorína	výstup	m <sup>2</sup>	obec Jablonoŕve	0	2000
		Počet vysadených krov a drevín	výsledok	počet	obec Jablonoŕve	0	200
Opatrenie 3.4	Rekonštrukcia a rozšírenie verejného vodovodu.	Percento obyvateľov zásobovaných vodou z verejných vodovodov	kontextový	%	obec Jablonoŕve	95	99
		Dĺžka vybudovanej vodovodnej siete	výsledok	km	obec Jablonoŕve	0	2
		Počet užívateľov podporených Projektov	výsledok	počet	obec Jablonoŕve	0	200
Opatrenie 3.5	Zvýšenie kapacity elektrickej rozvodnej siete.	Zvýšenie kapacity v %	dopad	%	obec Jablonoŕve	0	20
		Počet užívateľov podporených Projektov	výsledok	počet	obec Jablonoŕve	0	200
Opatrenie 3.6	Výstavba rozvodnej siete plynu.	Dĺžka rekonštruovanej a novovybudovanej infraštruktúry	dopad	km	obec Jablonoŕve	0	3
		Počet užívateľov podporených Projektov	výsledok	počet	obec Jablonoŕve	0	200
		Počet podporených Projektov, prostredníctvom ktorých boli vytvorené podmienky na poskytovanie nových služieb verejnej infraštruktúry	dopadu	počet	obec Jablonoŕve	0	1

## 6.4 PROGRAM 4. ODPADOVÉ HOSPODÁRSTVO

Cieľ 4 Nakladanie s komunálnym a drobným stavebným odpadom							
Opatrenia	Názov	Merateľné indikátory	Typ	Merná jednotka	Inform. zdroj	Vých. hodnota	Cieľová hodnota
Opatrenie 4.1	V súlade s prijatými koncepciami zabezpečiť permanentné znižovanie podielu skladovanej časti odpadov, k čomu organizovať mobilné zbory textílií, kovového odpadu, viacvrstvových obalov nebezpečných odpadov.	Produkcia komunálneho odpadu	ŠÚ SR	tony	obec Jablonoŕve	0	20
		Zneškodnený komunálny odpad	MŽP SR	tony	obec Jablonoŕve	0	18
		Objem separovaného odpadu.	dopad	tony	obec Jablonoŕve	0	2
		Znižovanie objemu produkovaného odpadu	dopad	%	obec Jablonoŕve	0	5
Opatrenie 4.2	Zabezpečiť separáciu komunálneho odpadu v obci.	Objem separovaného odpadu.	dopad	tony	obec Jablonoŕve	0	2
		Znižovanie objemu produkovaného odpadu	dopad	tony	obec Jablonoŕve	0	5
		Zneškodnený komunálny odpad	MŽP SR	kontextový	obec Jablonoŕve	0	18
Opatrenie 4.3	Rekultivácia čiernych skládok.	Plocha rekultivovanej skládky KO, čiernych skládok.	výsledok	m <sup>2</sup>	obec Jablonoŕve	0	500
Opatrenie 4.4	Výstavba obecného zberného dvora a kompostoviska.	Objem uskladneného odpadu v tonách,	dopad	tony	obec Jablonoŕve	0	3
		Počet vybudovaných kompostovísk	Výsledok	počet	obec Jablonoŕve	0	1
Opatrenie 4.5	Vybudovanie prístreškov a ohrád pre umiestňovanie domového odpadu, umiestnenie malých smetných košov vo verejných komunikačných priestoroch.	Počet užívateľov podporených projektov	výsledok	počet	obec Jablonoŕve	0	200
Opatrenie 4.6	Výstavba splaškovej kanalizácie.	Dĺžka novovybudovanej splaškovej kanalizácie	výsledok	km	obec Jablonoŕve	0	3,5
Opatrenie 4.7	Výstavba dažďovej kanalizačnej siete.	Dĺžka novovybudovanej dažďovej kanalizácie	výsledok	km	obec Jablonoŕve	0	1

## 6.5 PROGRAM 5. ŽIVOTNÉ PROSTREDIE

### Podprogram 5.1. Informovanosť a poradenstvo

Cieľ 5.1 Zabezpečiť účinný systém informovanosti a poradenstva							
Opatrenia	Názov	Merateľné indikátory	Typ	Merná jednotka	Inform. zdroj	Vých. hodnota	Cieľová hodnota
Opatrenie 5.1.1	Spracovať koncepciu zabezpečenia informovanosti, poradenstva a prevencie v oblasti ŽP. Trvale preferovať poradenstvo a	Počet vypracovaných koncepcií	výsledok	počet	obec Jablonoŕve	0	1
		Počet užívateľov podporených projektov	výsledok	počet	obec Jablonoŕve	0	200





	prevenciu pred represiou.					
--	---------------------------	--	--	--	--	--

## Podprogram 5.2. Ochrana a racionálne vyuŕžovanie vôd, ochrana pred povodňami

### Cieľ 5.2 Zabezpečiť ochranu a racionálne vyuŕžovanie vôd, ochranu pred povodňami.

Opatrenia	Názov	Merateľné indikátory	Typ	Merná jednotka	Inform. zdroj	Vých. hodnota	Cieľová hodnota
Opatrenie 5.2.1	Zabezpečiť dostatok kvalitatívnej pitnej vody, minimalizovať straty vo vodovodných sieťach.	Percento obyvateľov zásobovaných vodou z verejných vodovodov	kontextový	%	obec Jablonoŕovce	90	99
		Počet revitalizovaných studní	výsledok	počet	obec Jablonoŕovce	0	2
Opatrenie 5.2.2	Výstavba protizáplavových opatrení.	Dĺžka upravených korýt	výsledok	km	obec Jablonoŕovce	0	1
		Počet vytvorených poldrov	výsledok	počet	obec Jablonoŕovce	0	0
		Počet vytvorených protizáplavových hrádzi	výsledok	počet	obec Jablonoŕovce	0	0,2
Opatrenie 5.2.3	Revitalizácia a úprava korýt vodných tokov.	Dĺžka zrekonštruovaných korýt tokov	výsledok	km	obec Jablonoŕovce	0	0,5
		Zvýšenie prietoku korýt vodných tokov	dopad	%	obec Jablonoŕovce	0	50

## Podprogram 5.3. Ochrana ovzdušia

### Cieľ 5.3 Zabezpečiť účinnú ochranu ovzdušia pred malými a strednými zdrojmi znečistenia nachádzajúcimi sa v katastrálnom území obce

Opatrenia	Názov	Merateľné indikátory	Typ	Merná jednotka	Inform. zdroj	Vých. hodnota	Cieľová hodnota
Opatrenie 5.3.1	Zabezpečiť zníženie produkovaných emisií hlavným zdrojom znečistenia – domácnosti.	Počet domácností s vykurovaním alternatívnymi zdrojmi energie	výsledok	%	obec Jablonoŕovce	0	40

## Podprogram 5.4. Ochrana a rozvoj ostatných zložiek životného prostredia

### Cieľ 5.4 Realizácia účinných opatrení v oblasti ostatných zložiek životného prostredia.

Opatrenia	Názov	Merateľné indikátory	Typ	Merná jednotka	Inform. zdroj	Vých. hodnota	Cieľová hodnota
Opatrenie 5.4.1	Realizácia protierózných opatrení.	Celková plocha s realizovanými opatreniami	výstup	ha	obec Jablonoŕovce	0	2
		Počet užívateľov podporených Projektov	výsledok	počet	obec Jablonoŕovce	0	200
		Počet vysadených nových krovin a stromov,	výsledok	počet	obec Jablonoŕovce	0	50
Opatrenie 5.4.2	Výstavba a revitalizácia oddychových zón v obci.	Plocha zrekonštruovaných OZ	výsledok	m²	obec Jablonoŕovce	0	1500
		Počet vysadených krov a drevín	výsledok	počet	obec Jablonoŕovce	0	50

## 6.6 PROGRAM 6. SOCIÁLNE SLUŽBY A ZDRAVOTNÍCTVO

### Podprogram 6.1. Sociálne služby

#### Cieľ 6.1 Doplniť chýbajúcu infraštruktúru sociálnych zariadení v obci a zvýšiť ich kvalitu.

Opatrenia	Názov	Merateľné indikátory	Typ	Merná jednotka	Inform. zdroj	Vých. hodnota	Cieľová hodnota
Opatrenie 6.1.1	Príprava priestorov pre stretávanie sa občanov v dôchodkovom veku.	Počet užívateľov podporených projektov	výsledku	počet	obec Jablonoŕovce	0	15
		Počet podporených Projektov	výsledku	počet	obec Jablonoŕovce	0	1
Opatrenie 6.1.2	Zriadenie centra pre matky s deťmi.	Počet užívateľov podporených projektov	výsledku	počet	obec Jablonoŕovce	0	5
		Počet podporených projektov	výsledku	počet	obec Jablonoŕovce	0	1
		Počet vytvorených pracovných miest	výsledku	počet	obec Jablonoŕovce	0	0
Opatrenie 6.1.3	Zabezpečenie stravovania pre dôchodcov a soc. odkázalých.	Počet podporených projektov	výsledku	počet	obec Jablonoŕovce	0	1
		Počet vydaných jedál za deň	výsledku	m²	obec Jablonoŕovce	0	20
		Počet užívateľov podporených projektov	výsledku	počet	obec Jablonoŕovce	0	20
Opatrenie 6.1.4	Výstavba nájomného bytového domu 2x4. formou kúpy.	Počet užívateľov podporených projektov	výsledku	počet	obec Jablonoŕovce	0	24
		Počet podporených projektov	výsledku	počet	obec Jablonoŕovce	0	1



		Počet vytvorených pracovných miest	výsledku	počet	obec Jablonovce	0	0
--	--	------------------------------------	----------	-------	--------------------	---	---

## Podprogram 6.2. Zdravotnícke služby

### Cieľ 6.2 Zlepšiť úroveň poskytovania zdravotníckych a sociálnych služieb.

Opatrenia	Názov	Merateľné indikátory	Typ	Merná jednotka	Inform. zdroj	Vých. hodnota	Cieľová hodnota
Opatrenie 6.2.1	Podpora poradenskej činnosti.	Počet užívateľov podporených projektov	výsledku	počet	obec Jablonovce	0	10
		Počet podporených projektov	výstupu	počet	obec Jablonovce	0	1
Opatrenie 6.2.2	Zabezpečiť dostupnosť zdravotnej starostlivosti pre dospelých občanov.	Počet podporených projektov, prostredníctvom ktorých boli vytvorené podmienky na poskytovanie nových služieb verejnej infraštruktúry	dopadu	počet	obec Jablonovce	0	1
		Počet užívateľov podporených projektov	výsledku	počet	obec Jablonovce	0	200

## Podprogram 6.3. Služby zamestnanosti

### Cieľ 6.3 Zlepšenie zamestnanosti a sociálnej inklúzie rizikových skupín obyvateľov obce.

Opatrenia	Názov	Merateľné indikátory	Typ	Merná jednotka	Inform. zdroj	Vých. hodnota	Cieľová hodnota
Opatrenie 6.3.1	Realizácia vzdelávacích kurzov v oblasti malého podnikania.	počet úspešných absolventov programov ČZV podporených z projektov OPV	výstup	absolútny počet	obec Jablonovce	0	20
		produktivita práce ako dôsledok rozvoja ľudského kapitálu	vplyv	%	obec Jablonovce	20	75
Opatrenie 6.3.2	Podpora klientov formou individuálneho poradenstva, posudzovania individuálnych schopností a vypracovávaní plánov a rozvoj celoživotného poradenstva.	Počet užívateľov podporených projektov	výsledku	počet	obec Jablonovce	0	20
		Počet podporených projektov	výstupu	počet	obec Jablonovce	0	1
Opatrenie 6.3.3	Podpora poradensko-vzdelávacích aktivít zameraných na získavanie sociálnych zručností pri hľadaní si zamestnania a komunikácie s potenciálnym zamestnávateľom pre znevýhodnených uchádzačov o zamestnanie.	Počet užívateľov podporených projektov	výsledku	počet	obec Jablonovce	0	20
		Počet podporených projektov	výstupu	počet	obec Jablonovce	0	5
		Zníženie nezamestnanosti	dopad	%	obec Jablonovce	0	10
		Počet novozaložených podnikateľských subjektov	dopad	%	obec Jablonovce	0	5

## 6.7 PROGRAM 7. VZDELÁVANIE A ŠPORT

### Podprogram 7.1. Vzdelávanie

#### Cieľ 7.1 Zabezpečiť rozvoj a údržbu infraštruktúry vzdelávania a zabezpečenie podmienok pre efektívnu vzdelávaciu činnosť v obci.

Opatrenia	Názov	Merateľné indikátory	Typ	Merná jednotka	Inform. zdroj	Vých. hodnota	Cieľová hodnota
Opatrenie 7.1.1	Zriadenie priestorov pre záujmovú činnosť detí a mládeže.	Výmera vybudovaných priestorov v m <sup>2</sup>	výstup	m <sup>2</sup>	obec Jablonovce	0	0
		Výmera zrekonštruovaných priestorov v m <sup>2</sup>	výstupu	m <sup>2</sup>	obec Jablonovce	0	200
		Počet vzdelávacích miestností	výsledku	počet	obec Jablonovce	0	2
		Počet užívateľov podporených projektov	výsledku	počet	obec Jablonovce	0	15

### Podprogram 7.2. Šport

#### Cieľ 7.2. Zabezpečiť trvalé skvalitňovanie vyváženej ponuky výkonnostného a rekreačného športu.

Opatrenia	Názov	Merateľné indikátory	Typ	Merná jednotka	Inform. zdroj	Vých. hodnota	Cieľová hodnota
Opatrenie 7.2.1	Výstavba a rekonštrukcia športovej infraštruktúry.	Počet vybudovaných ihrísk	výsledku	počet	obec Jablonovce	0	1
		Počet organizovaných športových podujatí	výsledku	počet	obec Jablonovce	0	2



		Počet užívateľov podporených projektov	výsledku	počet	obec Jablonožovce	0	20
Opatrenie 7.2.2	Rozvoj mimoškolskej činnosti – športové kluby, turistika, kultúrne krúžky.	Počet organizovaných športových podujatí	výsledku	počet	obec Jablonožovce	0	10
		Počet užívateľov podporených projektov	výsledku	počet	obec Jablonožovce	0	20

## 6.8 PROGRAM 8. KULTÚRA

### Podprogram 8.1. Kultúrna infraštruktúra

**Cieľ 8.1** Zachovanie kultúrno-historického potenciálu obce a rozvoj kultúrnych, informačných a voľnočasových aktivít v nadväznosti na rozvoj cestovného ruchu na regionálnej a miestnej úrovni.

Opatrenia	Názov	Merateľné indikátory	Typ	Merná jednotka	Inform. zdroj	Vých. hodnota	Cieľová hodnota
Opatrenie 8.1.1	Výstavba multifunkčného kultúrneho zariadenia.	Výmera zrekonštruovaných priestorov v m <sup>2</sup>	výstup	m <sup>2</sup>	obec Jablonožovce	0	300
		Zníženie koeficientu prestupu tepla,	dopad	%	obec Jablonožovce	0	30
		Plocha zrekonštruovanej strešnej krytiny,	výstup	m <sup>2</sup>	obec Jablonožovce	0	500
Opatrenie 8.1.2	Rekonštrukcia priestorov pre zriadenie pamätnej izby obce.	Výmera zrekonštruovaných priestorov v m <sup>2</sup>	výstup	m <sup>2</sup>	obec Jablonožovce	0	150
		Zníženie koeficientu prestupu tepla,	dopad	%	obec Jablonožovce	0	30
		Plocha zrekonštruovanej strešnej krytiny,	výstup	m <sup>2</sup>	obec Jablonožovce	0	200
		Počet návštevníkov zariadení	dopad	počet	obec Jablonožovce	0	100
Opatrenie 8.1.4	Rozšírenie a modernizácia priestorov pre potreby obecnej knižnice.	Počet nových objektov kultúrnych služieb	výsledok	počet	obec Jablonožovce	0	1
		Počet výpožičiek za rok	výsledku	počet	obec Jablonožovce	350	700
Opatrenie 08.1.5	Organizovanie pravidelných kultúrnych podujatí.	Počet nových objektov na organizovanie kultúrnych akcií	výsledok	počet	obec Jablonožovce	0	1
		Počet nových návštevníkov obce	výsledok	počet	obec Jablonožovce	500	500
		Počet organizovaných kultúrnych podujatí	výsledku	počet	obec Jablonožovce	0	10

### Podprogram 8.2. Organizačné zabezpečenie

**Cieľ 8.2** Organizačne zabezpečiť ponuku kultúrnych podujatí v obci.

Opatrenia	Názov	Merateľné indikátory	Typ	Merná jednotka	Inform. zdroj	Vých. hodnota	Cieľová hodnota
Opatrenie 8.2.1	Spracovať kalendár kultúrnych podujatí na celý rok, tento priebežne aktualizovať. Rozšíriť žánrovú ponuku s orientáciou na hodnotný kultúrny prínos.	Počet spracovaných reklamných informačných letákov	výsledku	počet	obec Jablonožovce	0	1
		Počet nových návštevníkov obce	výsledku	počet	obec Jablonožovce	0	500

### Podprogram 8.3. Propagácia v oblasti kultúry

**Cieľ 8.3** Vytvorenie podmienok na efektívnu propagáciu obce v oblasti kultúry.

Opatrenia	Názov	Merateľné indikátory	Typ	Merná jednotka	Inform. zdroj	Vých. hodnota	Cieľová hodnota
Opatrenie 8.3.1	Spracovať globálnu koncepciu „propagácie“ histórie obce v multimediálnej forme.	Počet spracovaných reklamných informačných letákov, multimediálnych prezentácií	výsledku	počet	obec Jablonožovce	0	0
		Počet nových návštevníkov obce	výsledok	počet	obec Jablonožovce	0	500
Opatrenie 8.3.2	Propagácia kultúry na Internete prostredníctvom www stránky obce.	Počet nových prístupov na www stránku	výsledok	počet	obec Jablonožovce	0	300
		Počet nových návštevníkov obce	dopad	počet	obec Jablonožovce	0	500
		Počet propagovaných kultúrnych podujatí	výsledok	počet	obec Jablonožovce	0	1

## 6.9 PROGRAM 9. PROPAGÁCIA A CESTOVNÝ RUCH

### Podprogram 9.1. Propagácia obce

**Cieľ 9.1** Zabezpečiť účinnú propagáciu obce.

Opatrenia	Názov	Merateľné indikátory	Typ	Merná	Inform.	Vých.	Cieľová
-----------	-------	----------------------	-----	-------	---------	-------	---------



				jednotka	zdroj	hodnota	hodnota
Opatrenie 9.1.1	Aktualizácia www stránky obce.	Počet nových prístupov na www stránku	výsledok	počet	obec Jablonoŕve	1900	500
Opatrenie 9.1.2	Podpora budovania informačných tabúlí v obce.	Počet nových inštalovaných tabúlí	výsledok	počet	obec Jablonoŕve	0	5
		Počet nových návštevníkov obce	dopad	počet	obec Jablonoŕve	0	750

## Podprogram 9.2. Rekreačno - relaxačné zázemie obce.

### Cieľ 9.2 Budovanie relaxačno – rekreačného zázemia obce.

Opatrenia	Názov	Merateľné indikátory	Typ	Merná jednotka	Inform. zdroj	Vých. hodnota	Cieľová hodnota
Opatrenie 9.2.1	Podpora vytvárania nových atrakcií v obci.	Počet vytvorených nových pracovných miest	dopad	počet	obec Jablonoŕve	0	15
		Počet nových návštevníkov obce	výsledok	počet	obec Jablonoŕve	0	700
		Tržby z predaja služieb	dopad	€	obec Jablonoŕve	0	100 tis.

## Podprogram 9.3. Cestovný ruch.

### Cieľ 9.3 Podporovať podnikateľské aktivity v cestovnom ruchu.

Opatrenia	Názov	Merateľné indikátory	Typ	Merná jednotka	Inform. zdroj	Vých. hodnota	Cieľová hodnota
Opatrenie 9.3.1	Uzavrieť s podnikateľmi dohody o poskytovaní služieb v agroturistike a cestovnom ruchu a o propagovaní ich služieb obcami.	Počet uzatvorených dohôd	výsledok	počet	obec Jablonoŕve	0	1
		Počet nových atrakcií obce	výsledok	počet	obec Jablonoŕve	0	2
		Počet nových propagačných materiálov	výsledok	počet	obec Jablonoŕve	0	1
		Počet nových návštevníkov obce	výsledok	počet	obec Jablonoŕve	0	500
Opatrenie 9.3.2	Podporovať podnikateľské subjekty, neziskové organizácie a inštitúcie pri získavaní finančných prostriedkov z grantov a fondov EÚ.	Počet nových atrakcií obce	výsledok	počet	obec Jablonoŕve	0	2
		Objem získaných prostriedkov	výstup	mil. €	obec Jablonoŕve	0	-
		Počet nových návštevníkov obce	výsledok	počet	obec Jablonoŕve	0	500
		Počet užívateľov podporených projektov	výsledku	počet	obec Jablonoŕve	0	500

## 6.10 PROGRAM 10. ADMINISTRATÍVA A BEZPEČNOSŤ

### Podprogram 10.1. Administratíva

#### Cieľ 10.1 Zabezpečiť rozvoj administratívnej infraštruktúry a podmienok na výkon samosprávnych funkcií v obci

Opatrenia	Názov	Merateľné indikátory	Typ	Merná jednotka	Inform. zdroj	Vých. hodnota	Cieľová hodnota
Opatrenie 10.1.1	Komplexná rekonštrukcia budovy obecného úradu.	Počet podporených projektov, prostredníctvom ktorých boli vytvorené podmienky na poskytovanie nových služieb verejnej infraštruktúry	dopadu	počet	obec Jablonoŕve	0	1
		Počet zrekonštruovaných miestností	dopadu	počet	obec Jablonoŕve	0	5
		Počet vytvorených pracovných miest	výsledok	počet	obec Jablonoŕve	0	0
		Celková zateplená plocha	výsledok	m <sup>2</sup>	obec Jablonoŕve	0	300

### Podprogram 10.2. Bezpečnosť

#### Cieľ 10.2 Vytvorenie podmienok na znižovanie kriminality v obci a ochranu majetku obyvateľov a ostatných subjektov v obci.

Opatrenia	Názov	Merateľné indikátory	Typ	Merná jednotka	Inform. zdroj	Vých. hodnota	Cieľová hodnota
Opatrenie 10.2.1	Zriadenie kamerového systému.	Počet nainštalovaných kamier	výsledok	počet	obec Jablonoŕve	0	3
		Zníženie kriminality	dopad	%	obec Jablonoŕve	0	40
		Pokrytie územia	dopad	%	obec Jablonoŕve	0	50

## 6.11 PROGRAM 11. INFORMATIZÁCIA OBCE



## Podprogram 11.1. Budovanie a rozvoj informačnej infraštruktúry.

Cieľ 11.1 Zabezpečiť technické podmienky na prechod samosprávy na nový typ vládnutia - e - government.							
Opatrenia	Názov	Merateľné indikátory	Typ	Merná jednotka	Inform. zdroj	Vých. hodnota	Cieľová hodnota
Opatrenie 11.1.1	Rozvoj infraštruktúry informačných systémov samosprávy.	% obyvateľov, ktorí využili internet v priebehu posledných 3 mesiacov na interakciu s verejnými inštitúciami	dopad	%	obec Jabloňovce	10	20
		% podnikov, ktoré využili internet v priebehu posledných 3 mesiacov na interakciu s verejnými inštitúciami	dopad	%	obec Jabloňovce	20	40
		Podiel transakčných typov služieb na celkovom počte základných verejných e-služieb	dopad	%	obec Jabloňovce	10	20
Opatrenie 11.1.2	Zavádzanie efektívnych elektronických služieb poskytovaných na úrovni samosprávy.	on-line dostupnosť 20 základných verejných služieb	dopad	%	obec Jabloňovce	5	30
		Počet potrebných dokumentov pri vybavení agendy spojenej s vybranou životnou udalosťou	výsledok	Počet	obec Jabloňovce	3	1
		% obyvateľov, ktorí využili internet v priebehu posledných 3 mesiacov na interakciu s verejnými inštitúciami	dopad	%	obec Jabloňovce	5	30
		% podnikov, ktoré využili internet v priebehu posledných 3 mesiacov na interakciu s verejnými inštitúciami	dopad	%	obec Jabloňovce	10	20
		Podiel transakčných typov služieb na celkovom počte základných verejných e-služieb	dopad	%	obec Jabloňovce	20	40

## Podprogram 11.2. Počítačová gramotnosť.

Cieľ 11.2 Zvýšenie počítačovej gramotnosti obyvateľov a pracovníkov samosprávy.							
Opatrenia	Názov	Merateľné indikátory	Typ	Merná jednotka	Inform. zdroj	Vých. hodnota	Cieľová hodnota
Opatrenie 11.2.1	Podpora zvyšovania počítačového vedomia u pracovníkov samosprávy.	Počet užívateľov podporených Projektov	výsledku	počet	obec Jabloňovce	0	3
		Počet podporených projektov	výstupu	počet	obec Jabloňovce	0	1
		% pracovníkov ovládajúcich 5 zo 6 základných IT zručností	dopad	%	obec Jabloňovce	50	100
Opatrenie 11.2.2	Podpora zvyšovania počítačového vedomia u obyvateľov obce.	Počet užívateľov podporených projektov	výsledku	počet	obec Jabloňovce	0	100
		Počet podporených projektov	výstupu	počet	obec Jabloňovce	0	5
		% obyvateľov ovládajúcich 5 zo 6 základných IT zručností	dopad	%	obec Jabloňovce	10	20
Opatrenie 11.2.3	Podpora vzdelávacích aktivít zameraných na zvyšovanie zručností a vedomostí o internete a motiváciu k používaniu internetu a elektronických služieb.	Počet užívateľov podporených projektov	výsledku	počet	obec Jabloňovce	0	100
		Počet podporených projektov	výstupu	počet	obec Jabloňovce	0	5
		Podiel transakčných typov služieb na celkovom počte základných verejných e-služieb	dopad	%	obec Jabloňovce	5	30
		% obyvateľov, ktorí využili internet v priebehu posledných 3 mesiacov na interakciu s verejnými inštitúciami	dopad	%	obec Jabloňovce	10	20
		% podnikov, ktoré využili internet v priebehu posledných 3 mesiacov na interakciu s verejnými inštitúciami	dopad	%	obec Jabloňovce	20	40
		% obyvateľov ovládajúcich 5 zo 6 základných IT zručností	dopad	%	obec Jabloňovce	10	20



## **Realizačná časť** Programu hospodárskeho rozvoja a sociálneho rozvoja obce Jabloňovce 2015 - 2024





Realizačná časť je zameraná na popis postupov inštitucionálneho zabezpečenia formou partnerstva a organizačné zabezpečenie realizácie programu rozvoja obce, systém monitorovania a hodnotenia plnenia programu rozvoja obce s ustanovením merateľných ukazovateľov, vecný a časový harmonogram realizácie programu rozvoja obce formou akčných plánov.

## **7 INŠTITUCIONÁLNE A ORGANIZAČNÉ ZABEZPEČENIE REALIZÁCIE PHSR OBCE JABLOŇOVCE**

Obecný úrad zabezpečuje trvalo udržateľný hospodársky rozvoj, sociálny rozvoj a územný rozvoj prostredníctvom PHSR a Akčných plánov. Obecný úrad v súčinnosti s poslancami OZ a zriadenými komisiami pripravuje vízie, stratégie, iniciuje aktivity strategického rozvoja obce, vykonáva stratégiu regionálneho rozvoja, vypracováva program hospodárskeho a sociálneho rozvoja, koordinuje spoluprácu na jeho vypracovaní, spolupracuje s externým prostredím, vedie databázy kontaktov, vedie prehľad o organizáciách tretieho sektora, pomáha a vytvára podmienky na ich činnosť. Úrad analyzuje potreby, ktoré sa plánujú prefinancovať z príspevkov na projekty, sleduje výzvy na predkladanie žiadostí, legislatívu, pravidlá, pri príprave spolupracuje s vecnými útvarmi a externým prostredím, vytvára podmienky pre realizáciu projektov, monitoruje priebeh realizácie projektov, zúčastňuje sa na kontrole práce na projektoch, kontroluje práce na realizácii projektov a hodnotí ukončené projekty, sleduje legislatívu a pravidlá pre čerpanie fondov EÚ a grantov, komunikuje s riadiacim orgánom, monitoruje realizáciu projektov.

Koordinácia efektívnej a účinnej implementácie PHSR obce bude zabezpečená prostredníctvom príslušných komisií OZ.

Obecné zastupiteľstvo kontroluje dosahovanie stanovených cieľov PHSR obce Jabloňovce. Pravidelne sleduje a hodnotí výsledky implementácie PHSR. Orgány a inštitúcie štátnej správy všetkých oblastí spoločensko-ekonomického a kultúrneho života, ktoré realizáciou svojich rozvojových aktivít prispievajú k napĺňaniu cieľov PHSR obce a vstupujú do partnerstiev územnej spolupráce. Podnikateľské subjekty, združenia podnikateľských subjektov, zamestnávateľia – koordinujúce aktivity na napĺňanie cieľov PHSR a vstupujúce do partnerstiev na mimosektorovej báze, podnikateľský subjekt – samospráva – tretí sektor. Záujmové spolky a združenia, občianske združenia – realizujúci svoje rozvojové aktivity v koordinácii s obcou Jabloňovce, v súlade s opatreniami a aktivitami PHSR obce Jabloňovce, podporujúcimi vyvážený regionálny rozvoj územia mesta. Ostatní socio-ekonomickí partneri – podieľajúcich sa na realizovaní akčných plánov v súlade s PHSR obce Jabloňovce na roky 2015 – 2024.

### *Inštitucionálne a organizačné zabezpečenie realizácie akčných plánov obce Jabloňovce*

Implementácia PHSR obce Jabloňovce sa bude realizovať aj prostredníctvom konkrétnych Akčných plánov. Akčné plány PHSR by mali byť priamo napojené na rozpočet mesta a zároveň reflektujú kompetencie mesta.

Návrh systému riadenia a implementácie akčných plánov PHSR obce Jabloňovce je nasledovný:

- Obecné zastupiteľstvo monitoruje implementáciu akčných plánov obce Jabloňovce. Posudzuje a schvaľuje návrhy na zmenu a doplnenie akčných plánov.
- Realizáciu konkrétnych projektov Akčného plánu obce Jabloňovce budú zabezpečovať pracovníci úradu a starosta obce.
- Kontrolným orgánom budú poverené jednotlivé komisie Obecného zastupiteľstva obce Jabloňovce.

Realizácia vyžaduje pravidelnú systematickú prácu skupín odborníkov a pracovníkov samosprávy. Na tento účel sa doporučuje zriadiť nasledovné orgány s prepojením na vlastné ľudské zdroje:

#### *Výbor pre PHSR*

Poradný orgán zložený zo starostu a poslancov obecného zastupiteľstva. Úlohou výboru bude v intervale minimálne dva krát do roka posúdiť Správu o realizácii PHSR a stav finančného čerpania prostriedkov, dopadovú analýzu PHSR, plán na ďalšie obdobie a navrhovať stratégiu rozvoja a doplnenie úloh a opatrení, ktoré neboli uvedené v PHSR.

#### *Komisia strategického rozvoja*



Výkonný útvar, zabezpečujúci plánovanie a realizáciu úloh PHSR. Úlohou útvaru bude: vypracovávať Opatrenia, koordinovať Opatrenia, monitorovať realizáciu Projektov, vypracovávať dopadové analýzy Projektov, spolupracovať s inými partnermi doma a v zahraničí na realizácii Projektov, vyhľadávať potenciálne zdroje a partnerstvá na realizáciu úloh PHSR, dohliadať nad ekonomickým čerpaním Projektových prostriedkov, zbierať podklady o Projektoch v rámci PHSR realizovaných inými subjektami, viesť aktuálnu analýzu demografie a štruktúry ekonomických charakteristík obce, sledovať podnikateľskú klímu a vzájomný vzťah odvetví v obci, poskytovať asistenciu podnikom vytváraním všestranných komunikačných kanálov, atď.

#### *Koordinátor pre stratégiu*

Bude mať za úlohu: fungovať ako výkonný tajomník, koordinovať realizáciu PHSR, predkladať správy, podieľať sa na určovaní priorít realizácie PHSR, koordinovať stretnutia, podnety, požiadavky predstaviteľov rozhodujúcich odvetví na území obce, zaznamenávať dôležité trendy v hospodárstve majúce dopad na vývoj obce, podieľať sa na budovaní verejno-súkromných partnerstiev, zúčastňovať sa na dôležitých domácich a zahraničných stretnutiach, konferenciách, zameraných na rozvoj obce.

#### *Vlastní zamestnanci*

Do realizácie PHSR budú zapojení aj ostatní zamestnanci.

## 7.1 SYSTÉM MONITOROVANIA A HODNOTENIA PLNENIA PHSR

Medzi kľúčové činnosti a procesy nevyhnutné pre správne zabezpečenie implementácie PHSR patria aj monitorovanie a hodnotenie na úrovni programu i jednotlivých projektov. Základom nového strategického prístupu v oblasti monitoringu a hodnotenia pre programové obdobie 2015 – 2024 je dôraz kladený na jasné definovanie cieľov a orientácia na výsledky intervencií. Jednotné a správne porozumenie nového výsledkovo orientovaného prístupu k politike súdržnosti EÚ je kľúčovým faktorom efektívnej prípravy a realizácie programového obdobia 2014 - 2020. Premenu plánovaných vstupov, výstupov a výsledkov na skutočné vstupy, výstupy a dosiahnuté výsledky prostredníctvom výberu a implementácie projektov možno pozorovať v reálnom čase pomocou monitorovacích mechanizmov. Monitorovanie, ktorého dominantným nástrojom sú merateľné ukazovatele, je teda zamerané predovšetkým na sledovanie efektivity implementačných a riadiacich mechanizmov programu a na dosahovanie cieľov programu. Na rozdiel od vstupov a výstupov, skutočne dosiahnutý výsledok je okrem realizácie programu daný aj externými faktormi mimo dosahu programu. Externé faktory môžu mať na dosahovanie výsledku minimálny alebo výraznejší vplyv. Práve preto je pri tvorbe programu kľúčové identifikovať pokiaľ možno všetky faktory, ktoré môžu ovplyvniť dosahovanie zvoleného výsledku a rozhodnúť, ktoré z nich budú predmetom programu. Z tohto dôvodu je určenie celkového skutočne dosiahnutého výsledku t.j. reálneho dopadu (dosahu) programu na zmenu sociálno-ekonomickej reality možné len na základe vykonania hodnotenia dopadov.

Dopady nebudú merané prostredníctvom ukazovateľov, ale vhodne zvolenými metódami hodnotenia. Hodnotenie vychádza z údajov získaných na základe monitorovania, kombinuje ich s ďalšími údajmi a poskytuje pridanú hodnotu pre proces učenia, zdokonaľovania a zvyšovania transparentnosti verejných politík tým, že analyzuje unikátnu špecifickú situáciu hodnoteného programu. Hľadá súvislosti, ktoré nie sú evidentné a dopady, ktoré neboli plánované, poskytuje relevantné dôkazy. Stanovenie vhodných výstupových a najmä výsledkových merateľných ukazovateľov je kľúčové, aby bolo možné merať a spätne vyhodnotiť dosahovanie plánovanej zmeny sociálno-ekonomickej reality. Výstupové merateľné ukazovatele pre všetky prioritné osi PHSR je potrebné definovať v závislosti od plánovaných aktivít a projektov, ktoré prispievajú k dosahovaniu plánovaného výsledku. Zvoliť by mali len tie merateľné ukazovatele, ktoré vystihujú podstatu výstupov priorít a prioritných osí PHSR. Cieľové hodnoty predstavujú kvalifikovaný odhad, ktorý môže byť v prípade potreby upravený na základe vývoja implementácie. Pri stanovovaní cieľových hodnôt je vhodné vychádzať zo skúseností s implementáciou podobných projektov v minulosti, z dostupných cenníkov, prípadne smerných ukazovateľov (tzv. benchmarkov).

#### *Monitoring*

Významným predpokladom pre úspešné napĺňanie cieľov PHSR obce Jablonoŕovce je posilnenie postavenia miestnej samosprávy pri implementácii samotného programu. Zároveň je potrebné, aby miestna samospráva aktívne iniciovala vznik partnerstiev (spolupráce) s významnými socioekonomickými aktérmi pôsobiacimi na území obce. Úlohou miestnej samosprávy je pravidelné monitorovanie a vyhodnocovanie plnenia PHSR obce Jablonoŕovce. Hlavným cieľom monitorovania je pravidelné sledovanie realizácie cieľov Programu a projektov s využitím systému merateľných ukazovateľov. Výstupy z monitorovania zabezpečujú pre obec Jablonoŕovce vstupy pre rozhodovanie pre účely zlepšenia implementácie PHSR, vypracovávanie priebežných správ a záverečnej správy o vykonávaní PHSR a podklady pre rozhodovanie Mestského zastupiteľstva obce Jablonoŕovce (napr. v



súvislosti s prípadnou revíziou PHSR). Monitorovanie a hodnotenie zabezpečujú všetky subjekty zúčastnené na riadení PHSR v rozsahu zadefinovaných úloh a zodpovedností (definované v PHSR obce Jabloňovce). V súvislosti s implementáciou PHSR je monitorovanie na úrovni individuálnych projektov zabezpečované, v rámci príslušných opatrení, zodpovednými projektovými manažermi (projektový manažér, poverený zástupca zodpovedný za realizáciu projektu).

Monitorovanie na úrovni cieľov a prioritných osí PHSR ako celku bude zabezpečovať OcÚ Jabloňovce. Údaje získané v procese monitorovania predstavujú významný zdroj informácií pre riadenie PHSR a pre prijímanie rozhodnutí OcÚ Jabloňovce a Obecného zastupiteľstva. Zároveň sú využívané v procese hodnotenia PHSR, resp. jeho rôznych aspektov. Monitorovanie (a následne hodnotenie) prebieha na základe systému merateľných ukazovateľov.

Ciele PHSR sa definujú a následne kvantifikujú v procese programovania prostredníctvom sústavy merateľných ukazovateľov. Ukazovatele sú záväzné pre všetky subjekty a sú súčasťou PHSR obce Jabloňovce. Napĺňanie zadefinovaných ukazovateľov predstavuje najdôležitejší nástroj pre monitorovanie a hodnotenie napĺňania cieľov PHSR. Rámcové merateľné ukazovatele PHSR sú uvedené na konci programovej časti PHSR obce Jabloňovce na roky 2015 - 2024. Monitorovanie začína na najnižšom stupni – na úrovni projektu. Pre potreby monitorovania je projekt základnou jednotkou, ktorá je analyzovaná prostredníctvom relevantných zozbieraných údajov.

#### *Hodnotenie*

V súlade so systémom riadenia, definovaným v PHSR, hodnotenie predstavuje proces, ktorý systematicky skúma prínos z realizácie PHSR a jeho súlad s cieľmi stanovenými v PHSR a analyzuje účinnosť realizačných procesov a vhodnosť nastavenia jednotlivých opatrení a skupiny aktivít a pripravuje odporúčania na zvýšenie ich efektívnosti. Počas programového obdobia (roky 2015 – 2024) sa odporúča vykonávať priebežné hodnotenia a po ukončení programového obdobia, tzv. následné hodnotenie. Výsledky sa zverejňujú podľa platných predpisov o prístupe k informáciám. Proces hodnotenia z hľadiska jeho vykonávania je rozdelený na interné a externé hodnotenie. Pri internom hodnotení je v procese hodnotenia realizovaný vlastnými (internými) kapacitami subjektu zodpovedného za administratívne zabezpečenie realizácie PHSR, naopak na externom hodnotení sa podieľa externý subjekt (iná právnická alebo fyzická osoba).

#### *Priebežné hodnotenie*

Proces priebežného hodnotenia má formu série hodnotení, ktorých cieľom je kontinuálne počas implementácie Programu skúmať rozsah, do akého sa využili prostriedky, skúmať efektívnosť a účinnosť programovania a sociálno-ekonomický dopad. Zároveň identifikuje faktory, ktoré prispeli k úspechu alebo neúspechu implementácie Programu vrátane udržateľnosti a identifikovania vhodných postupov. Hodnotenie sa vykonáva systematicky a priebežne počas celého trvania Programu až po predloženie Záverečnej správy Programu. Priebežné hodnotenia sa odporúča vykonávať raz ročne. Hodnotiace obdobie je obdobie od 1. januára do 31. decembra príslušného roka. Správu z hodnotenie predkladá OcÚ obecnému zastupiteľstvu obce Jabloňovce najneskôr do 6 mesiacov po uplynutí príslušného hodnotiaceho obdobia. Základnými podkladmi pre prípravu hodnotenia sú monitorovacie správy projektov realizovaných v rámci príslušného PHSR a priebežné správy o implementovaní PHSR predkladané Obecnému zastupiteľstvu obce Jabloňovce. Výsledky hodnotenia sú podkladom pre rozhodnutia OcÚ a Obecné zastupiteľstvo obce Jabloňovce pri riadení realizácie PHSR s účelom dosiahnuť žiaduci pokrok smerom k naplneniu hlavných ekonomických, sociálnych a environmentálnych cieľov.

#### *Následné hodnotenie*

Následné hodnotenie skúma rozsah, v akom sa využili zdroje, účinnosť a efektívnosť programovania a sociálno-ekonomický vplyv. Následné hodnotenie určí faktory, ktoré prispeli k úspechu alebo neúspechu vykonávania PHSR a určí osvedčené postupy. Výstupom následného hodnotenia je Záverečná správa o hodnotení PHSR obce Jabloňovce. Hodnotiace obdobie pri následnom hodnotení predstavuje obdobie celej realizácie PHSR (tzv. programové obdobie. Programové obdobie začína dňom schválenia Programu príslušným monitorovacím výborom a končí 31.12.2024. Vypracovanie Záverečnej správy zabezpečí OcÚ Jabloňovce, ktorý ju do 6 mesiacov od ukončenia programového obdobia predkladá obecnému zastupiteľstvu.



## Formulár Ć. R 5 - Plán hodnotenia a monitorovania

Plán priebeŕných hodnotení PHSR na programové obdobie 2015 - 2024

Typ hodnotenia	Vykonať prvýkrát	Dôvod vykonania/ periodicita
<b>Strategické hodnotenie</b>	v roku 2020	podľa rozhodnutia obce/koordinátora PHSR a vzniknutej spoločenskej potreby.
<b>Operatívne hodnotenie</b>		
Tematické hodnotenie Ćasti PHSR	v roku 2016, 2018, 2020, 2022	téma hodnotenia identifikovaná ako riziková Ćasť vo výroĕnej monitorovacej správe za predchádzajúci kalendárny rok
Ad hoc mimoriadne hodnotenie	podľa potreby	pri znaĕnom odklone od stanovených cieľov a doľahnutých hodnôt ukazovateľov pri návrhu na revíziu PHSR
Ad hoc hodnotenie celého PHSR alebo jeho Ćasti	na konci programovacieho obdobia	na základe rozhodnutia starostu/primátora, kontrolného orgánu obce/mesta, podnetu poslancov; na základe protokolu NKÚ SR, správy auditu ...
Zdroj: Príloha k metodike PHSR, 2014, s.25.		

## 7.2 KOMUNIKAĖNÝ PLÁN

Obec bude priebeŕne informovať o realizácii PHSR prostredníctvom verejných zasadnutí OZ, ako aj prostredníctvom vlastnej www stránky. Na stránke sa budú priebeŕne publikovať schválené monitorovacie správy, ktoré boli schválené obecným zastupiteľstvom. V prípravnej fáze monitorovacej správy budú môcť zúčastnené strany pripomienkovať predkladaný materiál. Zodpovedný za pravidelné informovanie bude OcÚ Jablonoŕovce.

### Formulár Ć. R 1 - Komunikaĕný plán pre fázu realizácie PHSR

P. Ć.	Ćasový rámec	Miesto konania	Cieľová skupina	Forma	Téma, ciele	Vstupné údaje	Výstupy
1.	01/2016	OcÚ	poslanci, obyvatelia, neziskové a podnikateľské subjekty	verejné prerokovanie	Prepojenie PHSR a programového rozpoĕtovania, hodnotenie plnenia za predchádzajúci rok	Hodnotiaca a monitorovacia správa plnenia PHSR, rozpoĕt na príslušný rok, Výroĕná správa obce, Závereĕný úĕet	Monitorovacia správa, Uznesenie OZ
2.	01/2017	OcÚ	poslanci, obyvatelia, neziskové a podnikateľské subjekty	verejné prerokovanie	Prepojenie PHSR a programového rozpoĕtovania, hodnotenie plnenia za predchádzajúci rok	Hodnotiaca a monitorovacia správa plnenia PHSR, rozpoĕt na príslušný rok, Výroĕná správa obce, Závereĕný úĕet	Monitorovacia správa, Uznesenie OZ
3.	01/2018	OcÚ	poslanci, obyvatelia, neziskové a podnikateľské subjekty	verejné prerokovanie	Prepojenie PHSR a programového rozpoĕtovania, hodnotenie plnenia za predchádzajúci rok	Hodnotiaca a monitorovacia správa plnenia PHSR, rozpoĕt na príslušný rok, Výroĕná správa obce, Závereĕný úĕet	Monitorovacia správa, Uznesenie OZ
4.	01/2019	OcÚ	poslanci, obyvatelia, neziskové a podnikateľské subjekty	verejné prerokovanie	Prepojenie PHSR a programového rozpoĕtovania, hodnotenie plnenia za predchádzajúci rok	Hodnotiaca a monitorovacia správa plnenia PHSR, rozpoĕt na príslušný rok, Výroĕná správa obce, Závereĕný úĕet	Monitorovacia správa, Uznesenie OZ
5.	01/2020	OcÚ	poslanci, obyvatelia, neziskové a podnikateľské subjekty	verejné prerokovanie	Prepojenie PHSR a programového rozpoĕtovania, hodnotenie plnenia za predchádzajúci rok	Hodnotiaca a monitorovacia správa plnenia PHSR, rozpoĕt na príslušný rok, Výroĕná správa obce, Závereĕný úĕet	Monitorovacia správa, Uznesenie OZ
6.	01/2021	OcÚ	poslanci, obyvatelia, neziskové a podnikateľské subjekty	verejné prerokovanie	Prepojenie PHSR a programového rozpoĕtovania, hodnotenie plnenia za predchádzajúci rok	Hodnotiaca a monitorovacia správa plnenia PHSR, rozpoĕt na príslušný rok, Výroĕná správa obce, Závereĕný úĕet	Monitorovacia správa, Uznesenie OZ
7.	01/2022	OcÚ	poslanci, obyvatelia, neziskové a podnikateľské subjekty	verejné prerokovanie	Prepojenie PHSR a programového rozpoĕtovania, hodnotenie plnenia za predchádzajúci rok	Hodnotiaca a monitorovacia správa plnenia PHSR, rozpoĕt na príslušný rok, Výroĕná správa obce, Závereĕný úĕet	Monitorovacia správa, Uznesenie OZ
8.	01/2023	OcÚ	poslanci, obyvatelia, neziskové a podnikateľské subjekty	verejné prerokovanie	Prepojenie PHSR a programového rozpoĕtovania, hodnotenie plnenia	Hodnotiaca a monitorovacia správa plnenia PHSR, rozpoĕt na príslušný	Monitorovacia správa, Uznesenie OZ



9.	01/2024	OcÚ	é subjekty poslanci, obyvatelia, neziskové a podnikateľsk é subjekty	verejné prerokovanie	za predchádzajúci rok Prepojenie PHSR a programového rozpočtovania, hodnotenie plnenia za predchádzajúci rok	rok, Výročná správa obce, Záverečný účet Hodnotiaca a monitorovacia správa plnenia PHSR, rozpočet na príslušný rok, Výročná správa obce, Záverečný účet	Monitorovacia správa, Uznesenie OZ, Záverečná hodnotiaca správa
----	---------	-----	---	-------------------------	---	--	--

Zdroj: Príloha k metodike PHSR, 2014, s.25.

## 8 AKČNÝ PLÁN

Akčný plán je konkrétny a záväzný harmonogram činností súvisiacich s rozvojom obce v jednotlivých oblastiach sociálno-ekonomického rozvoja, vychádza zo stratégie, je jej logickou súčasťou a realizuje sa prostredníctvom konkrétnych nosných a podporných Projektov. Akčný plán obsahuje záväzky týkajúce sa plnenia jednotlivých úloh ako aj zoznam inštitúcií zodpovedných za ich plnenie, predpokladané zdroje financovania, predpokladané objemy rozpočtov, dopad na rozpočet relevantného subjektu, ako aj stav momentálnej pripravenosti Projektov. Súčasťou akčného plánu je predpokladaný časový harmonogram. Predpokladané rozpočty v pláne sú uvedené v **tis. €**.

### 8.1 PROGRAM 1. HOSPODÁRSTVO A VEDECKO-TECHNICKÝ ROZVOJ

Strategický zámer						
Zlepšiť podmienky pre rozvoj podnikateľských aktivít, s dôrazom na zvýšenie úrovne zamestnanosti a úrovne a kvality služieb pre obyvateľov obce. V oblasti priemyslu je potrebné okrem zachovania stabilných prvkov výroby všetkými možnými opatreniami podporovať vytváranie nových pracovných príležitostí.						
Podprogram 1.1. Podpora malého a stredného podnikania zo strany obce.						
Cieľ 1.1 Finančne, legislatívne a technicky podporovať malé a stredné podnikanie zo strany obce.						
Opatrenie 1.1.1	Zakladanie a revitalizácia malých a stredných podnikov s majetkovou účasťou obce.					
		Predpokladaný rozpočet	Zdroje financovania	Realizácia	Dopad na rozpočet	Oprávnení žiadatelia
Aktivity	Tvorba podmienok.	podľa potreby	rozpočet obce, podnikateľské subjekty	súkromný sektor	stredný	podnikateľské subjekty, obec
Opatrenie 1.1.2	Podpora rozvoja obchodných a komerčných služieb v obci.					
		Predpokladaný rozpočet	Zdroje financovania	Realizácia	Dopad na rozpočet	Oprávnení žiadatelia
Aktivity	Zriadenie obchodnej prevádzky v budove COOP Jednota.	podľa potreby	podnikateľské subjekty, úvery, iné grantové schémy	súkromný sektor	žiadny	podnikateľské subjekty
Podprogram 1.2. Podpora tradičných odvetví priemyslu a poľnohospodárstva.						
Cieľ 1.2 Zabezpečiť rozvoj tradičných remesiel v obci.						
Opatrenie 1.2.1	Rekonštrukcia budov a hál v areáli hospodárskych dvorov PD.					
		Predpokladaný rozpočet	Zdroje financovania	Realizácia	Dopad na rozpočet	Oprávnení žiadatelia
Aktivity	Vypracovanie technickej dokumentácie.	20	podnikateľské subjekty, úvery, iné grantové schémy	súkromný sektor	žiadny	podnikateľské subjekty
	Rekonštrukcia hál a budov.	200	podnikateľské subjekty, úvery, iné grantové schémy	súkromný sektor	žiadny	podnikateľské subjekty
	Zabezpečiť finalizáciu poľnohospodárskej produkcie - využiť objekty v areály PD.	300	podnikateľské subjekty, úvery, iné grantové schémy	súkromný sektor	žiadny	podnikateľské subjekty
	Modernizácia technologického vybavenia PD.	300	podnikateľské subjekty, úvery, iné grantové schémy	súkromný sektor	žiadny	podnikateľské subjekty
	Založenie špeciálnej poľnohospodárskej výroby a	400	podnikateľské subjekty,	súkromný sektor	žiadny	podnikateľské subjekty





	distribúcie produkcie.		úvery, iné grantové schémy			
--	------------------------	--	----------------------------	--	--	--

Podprogram 1.3. Podpora inovačných aktivít v podnikoch.						
<b>Cieľ 1.3</b>	<b>Vytvorenie podmienok na rozvoj inovačných aktivít v súkromných podnikoch.</b>					
Opatrenie 1.3.1	Zavádzanie nových technológií do súčasných výrobných prevádzok.					
		<b>Predpokladaný rozpočet</b>	<b>Zdroje financovania</b>	<b>Realizácia</b>	<b>Dopad na rozpočet</b>	<b>Oprávnení žiadatelia</b>
Aktivita	Podpora podnikateľov zavádzajúcich výrobu na báze progresívnych technológií, pomoc pri získavaní nenávratných finančných prostriedkov zo štrukturálnych fondov na tento účel.	podľa potreby	podnikateľské subjekty, úvery, iné grantové schémy, ŠF EÚ	súkromný sektor	žiadny	podnikateľské subjekty
Opatrenie 1.3.2	Rekonštrukcia existujúcich zastaralých priemyselných zón, s dôrazom na zavádzanie nových technológií.					
		<b>Predpokladaný rozpočet</b>	<b>Zdroje financovania</b>	<b>Realizácia</b>	<b>Dopad na rozpočet</b>	<b>Oprávnení žiadatelia</b>
Aktivity	Vypracovanie technickej dokumentácie.	20	podnikateľské subjekty, úvery, iné grantové schémy, ŠF EÚ	súkromný sektor	žiadny	podnikateľské subjekty
	Výstavba priestorov pre prevádzku spracovania drevnej hmoty (finalizácia).	300	podnikateľské subjekty, úvery, iné grantové schémy, ŠF EÚ	súkromný sektor	žiadny	podnikateľské subjekty
	Možnosti rozvoja priemyselnej zóny – malých výrobných prevádzok v priestore areálu PD.	400	podnikateľské subjekty, úvery, iné grantové schémy, ŠF EÚ	súkromný sektor	žiadny	podnikateľské subjekty

Podprogram 1.4. Energetická efektívnosť a progresívne technológie vo výrobe.						
<b>Cieľ 1.4</b>	<b>Zvýšenie energetickej efektívnosti na strane výroby aj spotreby a zavádzanie progresívnych technológií v energetike.</b>					
Opatrenie 1.4.1	Podpora výstavby zariadení na využívanie obnoviteľných zdrojov energie.					
		<b>Predpokladaný rozpočet</b>	<b>Zdroje financovania</b>	<b>Realizácia</b>	<b>Dopad na rozpočet</b>	<b>Oprávnení žiadatelia</b>
Aktivity	Spracovanie technickej dokumentácie.	1	rozpočet obce, ŠF EÚ, podnikateľské subjekty, úvery, iné grantové schémy	verejný sektor	stredný	obec Jablonožovce
	Inštalácia slnečných kolektorov na budovu obecného úradu.	50	rozpočet obce, ŠF EÚ, podnikateľské subjekty, úvery, iné grantové schémy	verejný sektor	vysoký	obec Jablonožovce

	2015	2016	2017	2018	2019	2020	2021	2022	2023	2024
Podprogram 1.1. Podpora malého a stredného podnikania zo strany obce.										
Cieľ 1.1										
Projekt 1.1.1										
Projekt 1.1.2										
Podprogram 1.2. Podpora tradičných odvetví priemyslu a poľnohospodárstva.										
Cieľ 1.2										
Projekt 1.2.1										
Podprogram 1.3. Podpora inovačných aktivít v podnikoch.										
Cieľ 1.3										
Projekt 1.3.1										
Projekt 1.3.2										
Podprogram 1.4. Energetická efektívnosť a progresívne technológie vo výrobe.										





Ciel' 1.4									
Projekt 1.4.1									

## 8.2 PROGRAM 2. DOPRAVA A KOMUNIKÁCIE

Strategický zámer						
Podpora investičných aktivít so zameraním na modernizáciu a budovanie regionálnych komunikácií (ciest II. a III. triedy) zaisťujúcich dopravnú obslužnosť obce Jablonožovce. Zámerom je zabezpečiť také prepojenie osídlenia, ktoré umožní efektívny pohyb ľudí a tovaru, modernizáciu dopravných subsystémov zabezpečujúcich bezpečné a hygienicky vyhovujúce dopravné trasy. Cieľom investícií do tohto typu dopravnej infraštruktúry je odstránenie identifikovaných nedostatkov v cestnej sieti s ohľadom environmentálny a bezpečnostný aspekt.						
Podprogram 2.1. Komunikácie						
Ciel' 2.1	Zabezpečiť výstavbu a rekonštrukciu miestnych a štátnych komunikácií.					
Opatrenie 2.1.1	Výstavba a rekonštrukcia miestnych komunikácií v obci.					
		Predpokladaný rozpočet	Zdroje financovania	Realizácia	Dopad na rozpočet	Oprávnení žiadatelia
Aktivity	Vypracovanie technickej dokumentácie.	15	rozpočet obce, ŠF EÚ	verejný sektor	vysoký	obec Jablonožovce
	Rekonštrukcia miestnych komunikácií v lokalite Horné Jablonožovce.	80	rozpočet obce, ŠF EÚ	verejný sektor	vysoký	obec Jablonožovce
	Rekonštrukcia miestnych komunikácií v lokalite Dolné Jablonožovce.	80	rozpočet obce, ŠF EÚ	verejný sektor	vysoký	obec Jablonožovce
Opatrenie 2.1.2	Výstavba a rekonštrukcia štátnych komunikácií v obci.					
		Predpokladaný rozpočet	Zdroje financovania	Realizácia	Dopad na rozpočet	Oprávnení žiadatelia
Aktivity	Rekonštrukcia cesty III. triedy – v hornej časti obce.	podľa potreby	VÚC NRSK, ŠF EÚ	verejný sektor	žiadny	VÚC NRSK,
Opatrenie 2.1.3	Výstavba cyklotrás na prepojenie sídiel regiónu.					
		Predpokladaný rozpočet	Zdroje financovania	Realizácia	Dopad na rozpočet	Oprávnení žiadatelia
Aktivity	Vypracovanie technickej dokumentácie.	5	rozpočet obce, ŠF EÚ, úvery, iné grantové schémy	verejný sektor	vysoký	obec Jablonožovce
	Výstavba cyklotrasy prepájajúcej obec s obcou Pukanec západnou stranou.	40	rozpočet obce, ŠF EÚ, úvery, iné grantové schémy	verejný sektor	vysoký	obec Jablonožovce
	Výstavba cyklotrasy prepájajúcej obec s CHKO Štiavnické vrchy.	40	rozpočet obce, ŠF EÚ, úvery, iné grantové schémy	verejný sektor	vysoký	obec Jablonožovce
Opatrenie 2.1.4	Dostavba parkovísk pre potreby občianskej infraštruktúry.					
		Predpokladaný rozpočet	Zdroje financovania	Realizácia	Dopad na rozpočet	Oprávnení žiadatelia
Aktivity	Vypracovanie technickej dokumentácie.	1	rozpočet obce, ŠF EÚ	verejný sektor	stredný	obec Jablonožovce
	Dostavba parkoviska pred športovou infraštruktúrou.	2	rozpočet obce, ŠF EÚ	verejný sektor	vysoký	obec Jablonožovce
	Rekonštrukcia a rozšírenie parkovacích plôch v priestore OcÚ.	2	rozpočet obce, ŠF EÚ	verejný sektor	vysoký	obec Jablonožovce
	Výstavba parkoviska pre potreby obecných cintorínov.	4	rozpočet obce, ŠF EÚ	verejný sektor	vysoký	obec Jablonožovce
Opatrenie 2.1.5	Dostavba a rekonštrukcia chodníkov popri miestnych komunikáciách.					
		Predpokladaný rozpočet	Zdroje financovania	Realizácia	Dopad na rozpočet	Oprávnení žiadatelia
Aktivity	Vypracovanie technickej dokumentácie.	4	rozpočet obce, ŠF EÚ, úvery, iné grantové schémy	verejný sektor	vysoký	obec Jablonožovce
	Výstavba jednostranného chodníka pozdĺž cesty III triedy.	50	rozpočet obce, ŠF EÚ, úvery, iné grantové schémy	verejný sektor	vysoký	obec Jablonožovce
Opatrenie 2.1.6	Rekonštrukcia/výstavba mostov a lávok.					
		Predpokladaný rozpočet	Zdroje financovania	Realizácia	Dopad na rozpočet	Oprávnení žiadatelia
Aktivity	Rekonštrukcia premostenia cez vodný tok Jablonožovka.	podľa potreby	rozpočet obce, ŠF EÚ, úvery, iné grantové schémy	verejný sektor	vysoký	obec Jablonožovce
Opatrenie	Úprava dopravnej infraštruktúry.					



2.1.7						
		Predpokladaný rozpočet	Zdroje financovania	Realizácia	Dopad na rozpočet	Oprávnení žiadatelia
Aktivity	Doplnenie dopravného značenia pri križovatke OcÚ – panoramatické zrkadlo.	podľa potreby	rozpočet obce, ŠF EÚ	verejný sektor	nízky	obec Jablonoŕovce

#### Podprogram 2.2. Doprava

Cieľ 2.1	Zabezpečenie dopravného spojenia hromadnou autobusovou dopravou, prípadne železničnou dopravou.					
Opatrenie 2.1.1	Riešenie zastávok SAD ako prvkov drobnej architektúry (prístrešky, lavičky, sedenia, informačné tabule, smetné koše, zeleň,...).					
		Predpokladaný rozpočet	Zdroje financovania	Realizácia	Dopad na rozpočet	Oprávnení žiadatelia
Aktivity	Vypracovanie technickej dokumentácie.	podľa potreby	rozpočet obce, ŠF EÚ	verejný sektor	nízky	obec Jablonoŕovce
	Zrekonštruovať autobusové zastávky so samostatnými pruhmi a nástupnými plochami.	5	rozpočet obce, ŠF EÚ	verejný sektor	vysoký	obec Jablonoŕovce

	2015	2016	2017	2018	2019	2020	2021	2022	2023	2024
Podprogram 2.1. Komunikácie										
Cieľ 2.1										
Projekt 2.1.1										
Projekt 2.1.2										
Projekt 2.1.3										
Projekt 2.1.4										
Projekt 2.1.5										
Projekt 2.1.6										
Projekt 2.1.7										
Podprogram 2.2. Doprava										
Cieľ 2.1										
Projekt 2.1.1										

## 8.3 PROGRAM 3. TECHNICKÁ INFRAŠTRUKTÚRA

Strategický zámer						
Rozvoj komplexnej infraštruktúry podporujúcej rozvoj obce a zohľadňujúcej rast kvality života obyvateľov obce a životného prostredia. Rozvoj infraštruktúry bude smerovať hlavne k jej rozšíreniu na potenciálne priemyselné zóny v obci, IBV, ako aj na rekonštrukciu súčasnej infraštruktúry - vodovodnej, elektrickej, komunikačnej.						
Cieľ 3	Zabezpečiť rozvoj a rekonštrukciu technickej infraštruktúry v obci.					
Opatrenie 3.1	Výstavba inžinierskych sietí v nových lokalitách IBV.					
		Predpokladaný rozpočet	Zdroje financovania	Realizácia	Dopad na rozpočet	Oprávnení žiadatelia
Aktivity	Vypracovanie technickej dokumentácie.	podľa potreby	vlastníci	súkromný sektor	žiadny	vlastníci
	Príprava priestorov pre IBV v oblasti viníc.	podľa potreby	vlastníci	súkromný sektor	žiadny	vlastníci
	Príprava priestorov pre IBV v smere na obec Pečenice.	podľa potreby	vlastníci	súkromný sektor	žiadny	vlastníci
Opatrenie 3.2	Rekonštrukcia a rozšírenie verejného osvetlenia.					
		Predpokladaný rozpočet	Zdroje financovania	Realizácia	Dopad na rozpočet	Oprávnení žiadatelia
Aktivity	Vypracovanie technickej dokumentácie a príprava projektového spisu.	podľa potreby	rozpočet obce, ŠF EÚ	verejný sektor	nízky	obec Jablonoŕovce
	Rekonštrukcia verejného osvetlenia – LED osvetlenie.	20	rozpočet obce, ŠF EÚ	verejný sektor	vysoký	obec Jablonoŕovce
Opatrenie 3.3	Rozšírenie kapacity a revitalizácia pietnych miest v obci.					
		Predpokladaný rozpočet	Zdroje financovania	Realizácia	Dopad na rozpočet	Oprávnení žiadatelia
Aktivity	Spracovanie technickej dokumentácie.	2	rozpočet obce, ŠF EÚ	verejný sektor	vysoký	obec Jablonoŕovce
	Revitalizácia areálu dolného cintorína.	40	rozpočet obce, ŠF EÚ	verejný sektor	vysoký	obec Jablonoŕovce
	Revitalizácia areálu horného cintorína.	40	rozpočet obce, ŠF EÚ	verejný sektor	vysoký	obec Jablonoŕovce
	Údržba a revitalizácia hrobov historických osobností obce.	podľa potreby	rozpočet obce, ŠF EÚ	verejný sektor	vysoký	obec Jablonoŕovce
Opatrenie 3.4	Rekonštrukcia a rozšírenie verejného vodovodu.					



		Predpokladaný rozpočet	Zdroje financovania	Realizácia	Dopad na rozpočet	Oprávnení žiadatelia
Aktivity	Spracovanie technickej dokumentácie.	podľa potreby	ZVS, a.s., rozpočet obce, ŠF EÚ,	verejný sektor	stredný	ZVS, a.s., obec Jablonovce
	Rekonštrukcia vodovodnej siete.	300	ZVS, a.s., rozpočet obce, ŠF EÚ,	verejný sektor	vysoký	ZVS, a.s., obec Jablonovce
Opatrenie 3.5	Zvýšenie kapacity elektrickej rozvodnej siete.					
		Predpokladaný rozpočet	Zdroje financovania	Realizácia	Dopad na rozpočet	Oprávnení žiadatelia
Aktivity	Rozšírenie elektrických rozvodov VN.	podľa potreby	rozpočet ZSE, a.s., ŠF EÚ	verejný sektor / súkromný sektor	žiadny	ZSE, a.s.
	Rekonštrukcia elektrických rozvodov NN - zemné vedenie.	podľa potreby	rozpočet ZSE, a.s., ŠF EÚ	verejný sektor / súkromný sektor	žiadny	ZSE, a.s.
Opatrenie 3.6	Výstavba rozvodnej siete plynu.					
		Predpokladaný rozpočet	Zdroje financovania	Realizácia	Dopad na rozpočet	Oprávnení žiadatelia
Aktivity	Vybudovať VTL plynovod DN 200 PN 40 MPa	podľa potreby	rozpočet SPP,a.s., ŠF EÚ,	verejný sektor / súkromný sektor	žiadny	SPP,a.s.,
	Vybudovať VTL plynový prípojku DN 80 PN 40 MPa pre RS Jablonovce	podľa potreby	rozpočet SPP,a.s., ŠF EÚ,	verejný sektor / súkromný sektor	žiadny	SPP,a.s.,
	Vybudovať spoločnú regulačnú stanicu RS - VTL/STL Jablonovce v KU Jablonovce	podľa potreby	rozpočet SPP,a.s., ŠF EÚ,	verejný sektor / súkromný sektor	žiadny	SPP,a.s.,
	Vybudovať miestnu plynovodnú STL sieť v obci Jablonovce z materiálu PE 100.	podľa potreby	rozpočet SPP,a.s., ŠF EÚ,	verejný sektor / súkromný sektor	žiadny	SPP,a.s.,

	2015	2016	2017	2018	2019	2020	2021	2022	2023	2024
Cieľ 3										
Projekt 3.1										
Projekt 3.2										
Projekt 3.3										
Projekt 3.4										
Projekt 3.5										
Projekt 3.6										

## 8.4 PROGRAM 4. ODPADOVÉ HOSPODÁRSTVO

<b>Strategický zámer</b>						
Vytvorenie efektívneho a spoľahlivého systému odvádzania a zneškodňovania odpadov produkovaných subjektmi. Zabezpečiť výstavbu/dostavu splaškovej a dažďovej kanalizačnej siete. Vytvoriť podmienky na odvoz a likvidáciu TKO a nebezpečného odpadu, vytvorenie podmienok na efektívnu separáciu odpadu v obci.						
<b>Cieľ 4</b>	<b>Nakladanie s komunálnym a drobným stavebným odpadom</b>					
Opatrenie 4.1	V súlade s prijatými koncepciami zabezpečiť permanentné znižovanie podielu skladovanej časti odpadov, k čomu organizovať mobilné zbory textílií, kovového odpadu, viacvrstvových obalov nebezpečných odpadov.					
		Predpokladaný rozpočet	Zdroje financovania	Realizácia	Dopad na rozpočet	Oprávnení žiadatelia
Aktivity	Zvýšiť environmentálne povedomie ľudí.	podľa potreby	rozpočet obce	verejný a súkromný sektor	nízky	obec Jablonovce
	Zabezpečenie zberného kontajneru 2 x ročne.	1/rok	rozpočet obce	verejný a súkromný sektor	nízky	obec Jablonovce
	Zabezpečenie zberu nebezpečných odpadov.	podľa potreby	rozpočet obce	verejný a súkromný sektor	nízky	obec Jablonovce
Opatrenie 4.2	Zabezpečiť separáciu komunálneho odpadu v obci.					
		Predpokladaný rozpočet	Zdroje financovania	Realizácia	Dopad na rozpočet	Oprávnení žiadatelia
Aktivity	Ekonomicky motivovať obyvateľstvo.	podľa potreby	rozpočet obce	verejný a súkromný	nízky	obec Jablonovce



				sektor		
	Zabezpečiť požadované podmienky pre realizáciu separovaného zberu.	podľa potreby	rozpočet obce, MŽP SR	verejný a súkromný sektor	nízky	obec Jabloňovce
	Zabezpečenie nádob pre separovaný zber.	podľa potreby	rozpočet obce, MŽP SR	verejný a súkromný sektor	nízky	obec Jabloňovce
	Obstaranie kompostérov pre domáce kompostovanie.	podľa potreby	rozpočet obce, MŽP SR	verejný a súkromný sektor	nízky	obec Jabloňovce
Opatrenie 4.3	Rekultivácia čiernych skládok.					
		<b>Predpokladaný rozpočet</b>	<b>Zdroje financovania</b>	<b>Realizácia</b>	<b>Dopad na rozpočet</b>	<b>Oprávnení žiadatelia</b>
Aktivity	Lokalizácia čiernych skládok.	podľa potreby	rozpočet obce, MŽP SR	verejný a súkromný sektor	nízky	obec Jabloňovce
	Likvidácia skládok.	20	rozpočet obce	verejný a súkromný sektor	vysoký	obec Jabloňovce
Opatrenie 4.4	Výstavba obecného zberného dvora a kompostoviska.					
		<b>Predpokladaný rozpočet</b>	<b>Zdroje financovania</b>	<b>Realizácia</b>	<b>Dopad na rozpočet</b>	<b>Oprávnení žiadatelia</b>
Aktivity	Vypracovanie technickej dokumentácie.	3	rozpočet obce, ŠF EÚ	verejný sektor	vysoký	obec Jabloňovce
	Výstavba obecného kompostoviska.	50	rozpočet obce, ŠF EÚ	verejný sektor	vysoký	obec Jabloňovce
	Obstaranie mechanizácie pre obecné kompostovisko.	40	rozpočet obce, ŠF EÚ	verejný sektor	vysoký	obec Jabloňovce
	Výstavba zberného dvora pre separovaný zber.	50	rozpočet obce, ŠF EÚ	verejný sektor	vysoký	obec Jabloňovce
	Obstaranie mechanizácie pre zberný dvor.	40	rozpočet obce, ŠF EÚ	verejný sektor	vysoký	obec Jabloňovce
Opatrenie 4.5	Vybudovanie prístreškov a ohrád pre umiestňovanie domového odpadu, umiestnenie malých smetných košov vo verejných komunikačných priestoroch.					
		<b>Predpokladaný rozpočet</b>	<b>Zdroje financovania</b>	<b>Realizácia</b>	<b>Dopad na rozpočet</b>	<b>Oprávnení žiadatelia</b>
Aktivity	Vypracovanie technickej dokumentácie.	podľa potreby	rozpočet obce, ŠF EÚ	verejný sektor	nízky	obec Jabloňovce
	Výstavba prístreškov.	5	rozpočet obce, ŠF EÚ	verejný sektor	vysoký	obec Jabloňovce
Opatrenie 4.6	Výstavba splaškovej kanalizačnej siete.					
		<b>Predpokladaný rozpočet</b>	<b>Zdroje financovania</b>	<b>Realizácia</b>	<b>Dopad na rozpočet</b>	<b>Oprávnení žiadatelia</b>
Aktivity	Vypracovanie technickej dokumentácie.	podľa potreby	ZVS, a.s., rozpočet obce, ŠF EÚ,	verejný sektor	vysoký	ZVS, a.s., obec Jabloňovce
	Výstavba kanalizačnej siete.	800	ZVS, a.s., rozpočet obce, ŠF EÚ,	verejný sektor	vysoký	ZVS, a.s., obec Jabloňovce
	Výstavba ČOV.	350	ZVS, a.s., rozpočet obce, ŠF EÚ,	verejný sektor	vysoký	ZVS, a.s., obec Jabloňovce
Opatrenie 4.7	Výstavba dažďovej kanalizačnej siete.					
		<b>Predpokladaný rozpočet</b>	<b>Zdroje financovania</b>	<b>Realizácia</b>	<b>Dopad na rozpočet</b>	<b>Oprávnení žiadatelia</b>
Aktivity	Vypracovanie technickej dokumentácie.	4	rozpočet obce, ŠF EÚ,	verejný sektor	vysoký	obec Jabloňovce
	Revitalizácia odvodňovacích kanálov na zber povrchovej vody.	50	rozpočet obce, ŠF EÚ,	verejný sektor	vysoký	obec Jabloňovce

	2015	2016	2017	2018	2019	2020	2021	2022	2023	2024
Cieľ 4										
Projekt 4.1										
Projekt 4.2										
Projekt 4.3										
Projekt 4.4										
Projekt 4.5										
Projekt 4.6										
Projekt 4.7										



## 8.5 PROGRAM 5. ŽIVOTNÉ PROSTREDIE

Strategický zámer						
Strategickým zámerom obce je nielen zachovanie existujúceho dobrého stavu životného prostredia a zvyšovania jeho kvality, ale aj eliminácia slabých stránok, neustála osвета, výchova a informovanosť o stave životného prostredia.						
Podprogram 5.1. Informovanosť a poradenstvo						
Cieľ 5.1.	Zabezpečiť účinný systém informovanosti a poradenstva					
Opatrenie 5.1.1	Spracovať koncepciu zabezpečenia informovanosti, poradenstva a prevencie v oblasti ŽP. Trvale preferovať poradenstvo a prevenciu pred represiou.					
		Predpokladaný rozpočet	Zdroje financovania	Realizácia	Dopad na rozpočet	Oprávnení žiadatelia
Aktivity	Vypracovanie koncepcie pre ochranu životného prostredia v obci.	podľa potreby	rozpočet obce, MŽP SR	verejný sektor	nízky	obec Jablonožce
	Prezentácia a šírenie osvety v oblasti životného prostredia.	podľa potreby	rozpočet obce	verejný sektor	nízky	obec Jablonožce

Podprogram 5.2. Ochrana a racionálne využívanie vôd, ochrana pred povodňami						
Cieľ 5.2	Zabezpečiť ochranu a racionálne využívanie vôd, ochranu pred povodňami.					
Opatrenie 5.2.1	Zabezpečiť dostatok kvalitnej pitnej vody, minimalizovať straty vo vodovodných sieťach.					
		Predpokladaný rozpočet	Zdroje financovania	Realizácia	Dopad na rozpočet	Oprávnení žiadatelia
Aktivity	Údržba a rekonštrukcia existujúcej vodovodnej siete.	podľa potreby	ZVS, a.s., rozpočet obce, ŠF EÚ,	verejný sektor	vysoký	ZVS, a.s., obec Jablonožce
	Rekonštrukcia obecných studní (horný koniec obce).	podľa potreby	ZVS, a.s., rozpočet obce, ŠF EÚ,	verejný sektor	vysoký	ZVS, a.s., obec Jablonožce
Opatrenie 5.2.2	Výstavba protizáplavových opatrení.					
		Predpokladaný rozpočet	Zdroje financovania	Realizácia	Dopad na rozpočet	Oprávnení žiadatelia
Aktivity	Spracovanie technickej dokumentácie.	5	rozpočet obce, ŠF EÚ, podnikateľské subjekty, úvery, iné grantové schémy	verejný a súkromný sektor	vysoký	obec Jablonožce
	Výstavba opatrení na vodnom toku Jablonožka.	100	rozpočet obce, ŠF EÚ, podnikateľské subjekty, úvery, iné grantové schémy	verejný a súkromný sektor	vysoký	obec Jablonožce
Opatrenie 5.2.3	Revitalizácia a úprava korýt vodných tokov.					
		Predpokladaný rozpočet	Zdroje financovania	Realizácia	Dopad na rozpočet	Oprávnení žiadatelia
Aktivity	Analýza súčasného stavu.	podľa potreby	rozpočet obce, ŠF EÚ, MŽP SR, MPH SR, úvery, iné grantové schémy	verejný a súkromný sektor	nízky	obec Jablonožce
	Vypracovanie technickej dokumentácie.	5	rozpočet obce, ŠF EÚ, MŽP SR, MPH SR, úvery, iné grantové schémy	verejný a súkromný sektor	vysoký	obec Jablonožce
	Revitalizácia koryta vodného toku Jablonožka – od futbalového ihriska.	100	rozpočet obce, ŠF EÚ, MŽP SR, MPH SR, úvery, iné grantové schémy	verejný a súkromný sektor	vysoký	obec Jablonožce

Podprogram 5.3. Ochrana ovzdušia						
Cieľ 5.3.	Zabezpečiť účinnú ochranu ovzdušia pred malými a strednými zdrojmi znečistenia nachádzajúcimi sa v katastrálnom území obce.					
Opatrenie 5.3.1	Zabezpečiť zníženie produkovaných emisií hlavným zdrojom znečistenia – domácnosti.					
		Predpokladaný rozpočet	Zdroje financovania	Stav pripravenosti	Dopad na rozpočet	Oprávnení žiadatelia
Aktivity	Obmedziť spaľovanie fosílnych palív.	podľa potreby	rozpočet obce, ŠF EÚ, súkromné subjekty	verejný a súkromný sektor	nízky	obec, obyvatelia
	Prechod na alternatívne zdroje vykurovania.	podľa potreby	rozpočet obce, ŠF EÚ, súkromné subjekty	verejný a súkromný sektor	nízky	obec, obyvatelia



Podprogram 5.4. Ochrana a rozvoj ostatných zložiek životného prostredia						
<b>Cieľ 5.4.</b>	<b>Realizácia účinných opatrení v oblasti ostatných zložiek životného prostredia.</b>					
Opatrenie 5.4.1	Realizácia protieróznych opatrení.					
		<b>Predpokladaný rozpočet</b>	<b>Zdroje financovania</b>	<b>Realizácia</b>	<b>Dopad na rozpočet</b>	<b>Oprávnení žiadatelia</b>
Aktivity	Spracovanie technickej dokumentácie.	1	rozpočet obce, ŠF EÚ	verejný sektor	stredný	obec Jablonoŕovce
	Realizácia protieróznych opatrení na poľnohospodárskej pôde.	50	rozpočet obce, ŠF EÚ	verejný sektor	vysoký	obec Jablonoŕovce
Opatrenie 5.4.2	Výstavba a revitalizácia oddychových zón v obci.					
		<b>Predpokladaný rozpočet</b>	<b>Zdroje financovania</b>	<b>Realizácia</b>	<b>Dopad na rozpočet</b>	<b>Oprávnení žiadatelia</b>
Aktivity	Spracovanie technickej dokumentácie.	5	rozpočet obce, ŠF EÚ	verejný sektor	vysoký	obec Jablonoŕovce
	Výstavba oddychovej zóny v dolnom parku.	10	rozpočet obce, ŠF EÚ	verejný sektor	vysoký	obec Jablonoŕovce
	Výstavba oddychovej zóny v hornom parku.	10	rozpočet obce, ŠF EÚ	verejný sektor	vysoký	obec Jablonoŕovce
	Zriadenie oddychových zón na dolnej ul. (mlyn L. Borbuliak, Bešinová).	5	rozpočet obce, ŠF EÚ	verejný sektor	vysoký	obec Jablonoŕovce
	Osadenie lavičiek na verejných priestranstvách (H. Jablonoŕovce, kostol, atď.).	1	rozpočet obce, ŠF EÚ	verejný sektor	stredný	obec Jablonoŕovce

	2015	2016	2017	2018	2019	2020	2021	2022	2023	2024
Podprogram 5.1. Informovanosť a poradenstvo										
Cieľ 5.1.										
Projekt 5.1.1										
Podprogram 5.2. Ochrana a racionálne využívanie vôd, ochrana pred povodňami										
Cieľ 5.2										
Projekt 5.2.1										
Projekt 5.2.2										
Projekt 5.2.3										
Podprogram 5.3. Ochrana ovzdušia										
Cieľ 5.3.										
Projekt 5.3.1										
Podprogram 5.4. Ochrana a rozvoj ostatných zložiek životného prostredia										
Cieľ 5.4.										
Projekt 5.4.1										
Projekt 5.4.2										

## 8.6 PROGRAM 6. SOCIÁLNE SLUŽBY A ZDRAVOTNÍCTVO

<b>Strategický zámer</b>						
Neustále rozvíjať širokú paletu sociálnych a zdravotných služieb poskytovaných v obci. Dbáť o ich dostupnosť, kvalitu a vzájomnú vyváženosť za účelom dosiahnutia dôstojných podmienok života všetkých kategórií obyvateľov obce.						
<b>Podprogram 6.1. Sociálne služby</b>						
<b>Cieľ 6.1</b>	<b>Doplniť chýbajúcu infraštruktúru sociálnych zariadení v obci a zvýšiť ich kvalitu.</b>					
Opatrenie 6.1.1	Príprava priestorov pre stretávanie sa občanov v dôchodkovom veku.					
		<b>Predpokladaný rozpočet</b>	<b>Zdroje financovania</b>	<b>Realizácia</b>	<b>Dopad na rozpočet</b>	<b>Oprávnení žiadatelia</b>
Aktivity	Realizácia – výstavba / rekonštrukcia priestorov.	podľa potreby	rozpočet obce, BASK	verejný sektor	nízky	obec Jablonoŕovce
Opatrenie 6.1.2	Zriadenie centra pre matky s deťmi.					
		<b>Predpokladaný rozpočet</b>	<b>Zdroje financovania</b>	<b>Realizácia</b>	<b>Dopad na rozpočet</b>	<b>Oprávnení žiadatelia</b>
Aktivity	Výber vhodnej alternatívy zriadenia zariadenia.	podľa potreby	-	verejný sektor	nízky	obec Jablonoŕovce
	Vypracovanie technickej dokumentácie.	1	rozpočet obce, ŠF EÚ, zdroje neziskových organizácií	verejný sektor	stredný	obec Jablonoŕovce
	Realizácia – výstavba / rekonštrukcia budovy pre zariadenie poskytujúce	50	rozpočet obce, ŠF EÚ, zdroje	verejný sektor	vysoký	obec Jablonoŕovce





	sociálne služby.		neziskových organizácií			
Opatrenie 6.1.3	Zabezpečenie stravovania pre dôchodcov a soc. odkázaných.					
		<b>Predpokladaný rozpočet</b>	<b>Zdroje financovania</b>	<b>Realizácia</b>	<b>Dopad na rozpočet</b>	<b>Oprávnení žiadatelia</b>
Aktivity	Materiálne technické zabezpečenie.	podľa potreby	rozpočet obce, ŠF EÚ	verejný sektor	vysoký	obec Jablonožovce
	Zabezpečenie služby donášky nákupov starším obyvateľom obce.	podľa potreby	rozpočet obce, ŠF EÚ	verejný sektor	vysoký	obec Jablonožovce
Opatrenie 6.1.4	Výstavba nájomného bytového domu 2x4. formou kúpy.					
		<b>Predpokladaný rozpočet</b>	<b>Zdroje financovania</b>	<b>Realizácia</b>	<b>Dopad na rozpočet</b>	<b>Oprávnení žiadatelia</b>
Aktivity	Vypracovanie technickej dokumentácie.	-	rozpočet obce, ŠF EÚ	verejný sektor	-	obec Jablonožovce
	Realizácia – výstavba budovy.	500	rozpočet obce, ŠF EÚ	verejný sektor	vysoký	obec Jablonožovce
	Výstavba technickej vybavenosti (formou kúpy).	podľa potreby	rozpočet obce,	verejný sektor	vysoký	obec Jablonožovce

#### Podprogram 6.2. Zdravotnícke služby

<b>Cieľ 6.2.</b>	<b>Doplniť chýbajúcu infraštruktúru zdravotníckych zariadení v obci a zvýšiť ich kvalitu.</b>					
Opatrenie 6.2.1	Podpora poradenskej činnosti.					
		<b>Predpokladaný rozpočet</b>	<b>Zdroje financovania</b>	<b>Realizácia</b>	<b>Dopad na rozpočet</b>	<b>Oprávnení žiadatelia</b>
Aktivity	Zabezpečenie personálnych kapacít.	podľa potreby	rozpočet obce	verejný sektor	nízky	obec Jablonožovce
	Zabezpečenie priestorov.	podľa potreby	rozpočet obce	verejný sektor	nízky	obec Jablonožovce
Opatrenie 6.2.2	Zabezpečiť dostupnosť zdravotnej starostlivosti pre dospelých občanov.					
		<b>Predpokladaný rozpočet</b>	<b>Zdroje financovania</b>	<b>Realizácia</b>	<b>Dopad na rozpočet</b>	<b>Oprávnení žiadatelia</b>
Aktivity	Možnosť rozvoja zdravotníckych služieb v budove bývalej materskej školy.	podľa potreby	rozpočet obce	verejný sektor	nízky	obec Jablonožovce
	Rekonštrukcia priestorov pre ambulanciu praktického lekára (1 x týždenne).	podľa potreby	rozpočet obce	verejný sektor	nízky	obec Jablonožovce

#### Podprogram 6.3. Služby zamestnanosti

<b>Cieľ 6.3</b>	<b>Zlepšenie zamestnanosti a sociálnej inklúzie rizikových skupín obyvateľov obce.</b>					
Opatrenie 6.3.1	Realizácia vzdelávacích kurzov v oblasti malého podnikania.					
		<b>Predpokladaný rozpočet</b>	<b>Zdroje financovania</b>	<b>Realizácia</b>	<b>Dopad na rozpočet</b>	<b>Oprávnení žiadatelia</b>
Aktivity	Finančné a personálne zabezpečenie.	podľa potreby	-	verejný, tretí sektor	nízky	obec Jablonožovce
Opatrenie 6.3.2	Podpora klientov formou individuálneho poradenstva, posudzovania individuálnych schopností a vypracovávaní individuálnych akčných plánov a rozvoj celoživotného poradenstva.					
		<b>Predpokladaný rozpočet</b>	<b>Zdroje financovania</b>	<b>Realizácia</b>	<b>Dopad na rozpočet</b>	<b>Oprávnení žiadatelia</b>
Aktivity	Zabezpečenie priestorov na uskutočňovanie poradenských služieb.	podľa potreby	rozpočet obce, ŠF EÚ	tretí sektor	nízky	obec, n.o.
	Personálne zabezpečenie poradenstva.	podľa potreby	rozpočet obce, ŠF EÚ	tretí sektor	nízky	obec, n.o.
Opatrenie 6.3.3	Podpora poradensko-vzdelávacích aktivít zameraných na získavanie sociálnych zručností pri hľadaní si zamestnania a komunikácie s potenciálnym zamestnávateľom pre znevýhodnených uchádzačov o zamestnanie.					
		<b>Predpokladaný rozpočet</b>	<b>Zdroje financovania</b>	<b>Realizácia</b>	<b>Dopad na rozpočet</b>	<b>Oprávnení žiadatelia</b>
Aktivity	Zabezpečenie priestorov na uskutočňovanie poradenských služieb.	podľa potreby	rozpočet obce, ŠF EÚ	tretí sektor	nízky	obec, n.o.
	Personálne zabezpečenie poradenstva.	podľa potreby	rozpočet obce, ŠF EÚ	tretí sektor	nízky	obec, n.o.

	2015	2016	2017	2018	2019	2020	2021	2022	2023	2024
Podprogram 6.1. Sociálne služby										
Cieľ 6.1										
Projekt 6.1.1										
Projekt 6.1.2										
Projekt 6.1.3										
Projekt 6.1.4										
Podprogram 6.2. Zdravotnícke služby										



Ciel' 6.2.										
Projekt 6.2.1										
Projekt 6.2.2										
Podprogram 6.3. Služby zamestnanosti										
Ciel' 6.3										
Projekt 6.3.1										
Projekt 6.3.2										
Projekt 6.3.3										

## 8.7 PROGRAM 7. VZDELÁVANIE A ŠPORT

<b>Strategický zámer</b>						
Zabezpečenie všestranného rozvoja detí a mládeže. Zlepšenie technického stavu a vybavenia materskej a základnej školy. V športe umožniť ponuku čo najširšej palety služieb, zabezpečiť čo najefektívnejšie a transparentné využitie verejných financií ku prospechu všetkých občanov obce. Podpora existujúcich športových podujatí, ako aj vytváranie vhodných podmienok pre rozvoj rôznych druhov športu nielen pre obyvateľov obce.						
<b>Podprogram 7.1. Vzdelávanie</b>						
<b>Ciel' 7.1.</b>	<b>Zabezpečiť rozvoj a údržbu infraštruktúry vzdelávania a zabezpečenie podmienok pre efektívnu vzdelávaciu činnosť v obci.</b>					
Opatrenie 7.1.1	Zriadenie priestorov pre záujmovú činnosť detí a mládeže.					
		<b>Predpokladaný rozpočet</b>	<b>Zdroje financovania</b>	<b>Realizácia</b>	<b>Dopad na rozpočet</b>	<b>Oprávnení žiadatelia</b>
Aktivity	Spracovanie technickej dokumentácie.	5	rozpočet obce, ŠF EÚ, MŠ SR	verejný sektor	vysoký	obec Jablonožce
	Revitalizácia priestorov.	25	rozpočet obce, ŠF EÚ, MŠ SR	verejný sektor	vysoký	obec Jablonožce
	Modernizácia vnútorného vybavenia.	10	rozpočet obce, ŠF EÚ, MŠ SR	verejný sektor	vysoký	obec Jablonožce

<b>Podprogram 7.2. Šport</b>						
<b>Ciel' 7.2.</b>	<b>Zabezpečiť trvalé skvalitňovanie vyváženej ponuky výkonnostného a rekreačného športu.</b>					
Opatrenie 7.2.1	Výstavba športovej infraštruktúry.					
		<b>Predpokladaný rozpočet</b>	<b>Zdroje financovania</b>	<b>Realizácia</b>	<b>Dopad na rozpočet</b>	<b>Oprávnení žiadatelia</b>
Aktivity	Spracovanie technickej dokumentácie.	podľa potreby	rozpočet obce, MŠ SR	verejný sektor	nízky	obec Jablonožce
	Dostavba športovej infraštruktúry v záhrade bývalej materskej školy.	2	rozpočet obce, MŠ SR	verejný sektor	vysoký	obec Jablonožce
Opatrenie 7.2.7	Rozvoj mimoškolskej činnosti – športové kluby, turistika, kultúrne krúžky.					
		<b>Predpokladaný rozpočet</b>	<b>Zdroje financovania</b>	<b>Realizácia</b>	<b>Dopad na rozpočet</b>	<b>Oprávnení žiadatelia</b>
Aktivity	Zabezpečenie priestorového a materiálneho vybavenia.	podľa potreby	rozpočet obce, podnikateľské subjekty	verejný, tretí sektor	stredný	obec Jablonožce

	2015	2016	2017	2018	2019	2020	2021	2022	2023	2024
Podprogram 7.1. Vzdelávanie										
Ciel' 7.1.										
Projekt 7.1.1										
Podprogram 7.2. Šport										
Ciel' 7.2.										
Projekt 7.2.1										
Projekt 7.2.2										

## 8.8 PROGRAM 8. KULTÚRA

<b>Strategický zámer</b>	
Trvalé pôsobenie na kultúrne povedomie obyvateľov širokou paletou kultúrnych aktivít organizovaných externými subjektami. Existencia dôstojných priestorov pre kultúrne aktivity je povinnosť obce. Prieběžná a kreatívna propagácia podujatí má vplyv na imidž obce aj na cestovný ruch.	
<b>Podprogram 8.1. Kultúrna infraštruktúra</b>	
<b>Ciel' 8.1</b>	<b>Zachovanie kultúrno-historického potenciálu obce a rozvoj kultúrnych, informačných a voľnočasových aktivít v nadväznosti na rozvoj cestovného ruchu na regionálnej a miestnej úrovni.</b>



<b>Opatrenie 8.1.1</b>		Výstavba multifunkčného kultúrneho zariadenia.				
		<b>Predpokladaný rozpočet</b>	<b>Zdroje financovania</b>	<b>Realizácia</b>	<b>Dopad na rozpočet</b>	<b>Oprávnení žiadatelia</b>
Aktivity	Vypracovanie technickej dokumentácie.	podľa potreby	rozpočet obce, ŠF EÚ	verejný sektor	nízky	obec Jablonožovce
	Rekonštrukcia budovy domu kultúry.	50	rozpočet obce, ŠF EÚ	verejný sektor	vysoký	obec Jablonožovce
	Modernizácia interiérov domu kultúry - rekonštrukcia sociálnych zariadení.	20	rozpočet obce, ŠF EÚ	verejný sektor	vysoký	obec Jablonožovce
	Modernizácia vybavenia domu kultúry.	20	rozpočet obce, ŠF EÚ	verejný sektor	vysoký	obec Jablonožovce
<b>Opatrenie 8.1.2</b>		Rekonštrukcia priestorov pre zriadenie pamätnej izby obce.				
		<b>Predpokladaný rozpočet</b>	<b>Zdroje financovania</b>	<b>Realizácia</b>	<b>Dopad na rozpočet</b>	<b>Oprávnení žiadatelia</b>
Aktivity	Rekonštrukcia priestorov.	20	rozpočet obce, ŠF EÚ	verejný sektor	vysoký	obec Jablonožovce
	Obstaranie expozície.	2	rozpočet obce, ŠF EÚ	verejný sektor	vysoký	obec Jablonožovce
	Inštalácia informačných tabúl s pamätihodnosťami obce.	podľa potreby	rozpočet obce, ŠF EÚ	verejný sektor	vysoký	obec Jablonožovce
<b>Opatrenie 8.1.3</b>		Rozšírenie a modernizácia priestorov pre potreby obecnej knižnice.				
		<b>Predpokladaný rozpočet</b>	<b>Zdroje financovania</b>	<b>Realizácia</b>	<b>Dopad na rozpočet</b>	<b>Oprávnení žiadatelia</b>
Aktivity	Rekonštrukcia priestorov.	5	rozpočet obce, ŠF EÚ, MK SR	verejný sektor	stredný	obec Jablonožovce
	Rekonštrukcia obecnej knižnice.	podľa potreby	rozpočet obce, ŠF EÚ, MK SR	verejný sektor	nízky	obec Jablonožovce
	Obstaranie technického vybavenia pre potreby knižnice.	2	rozpočet obce, ŠF EÚ, MK SR	verejný sektor	nízky	obec Jablonožovce
<b>Opatrenie 8.1.4</b>		Organizovanie pravidelných kultúrnych podujatí.				
		<b>Predpokladaný rozpočet</b>	<b>Zdroje financovania</b>	<b>Realizácia</b>	<b>Dopad na rozpočet</b>	<b>Oprávnení žiadatelia</b>
Aktivity	Podpora kultúrnych podujatí.	podľa potreby	rozpočet obce, ŠF EÚ, MK SR	verejný sektor	stredný	obec Jablonožovce
	Výstavba prírodného amfiteátru.	15	rozpočet obce, ŠF EÚ, MK SR	verejný sektor	stredný	obec Jablonožovce

#### Podprogram 8.2. Organizačné zabezpečenie

<b>Cieľ 8.2</b>	<b>Organizačné zabezpečiť ponuku kultúrnych podujatí v obci.</b>					
<b>Opatrenie 8.2.1</b>	Spracovať kalendár kultúrnych podujatí na celý rok, tento priebežne aktualizovať. Rozšíriť žánrovú ponuku s orientáciou na hodnotný kultúrny prínos.					
		<b>Predpokladaný rozpočet</b>	<b>Zdroje financovania</b>	<b>Realizácia</b>	<b>Dopad na rozpočet</b>	<b>Oprávnení žiadatelia</b>
Aktivity	Personálne a finančné zabezpečenie.	podľa potreby	rozpočet obce	verejný sektor	nízky	obec Jablonožovce
	Spracovanie kalendár kultúrnych podujatí.	podľa potreby	rozpočet obce	verejný sektor	nízky	obec Jablonožovce

#### Podprogram 8.3. Propagácia v oblasti kultúry

<b>Cieľ 8.3</b>	<b>Vytvorenie podmienok na efektívnu propagáciu obce v oblasti kultúry.</b>					
<b>Opatrenie 8.3.1</b>	Spracovať globálnu koncepciu „propagácie“ histórie obce v multimediálnej forme.					
		<b>Predpokladaný rozpočet</b>	<b>Zdroje financovania</b>	<b>Realizácia</b>	<b>Dopad na rozpočet</b>	<b>Oprávnení žiadatelia</b>
Aktivity	Personálne a finančné zabezpečenie.	podľa potreby	rozpočet obce, ŠF EÚ	verejný sektor	nízky	obec Jablonožovce
	Spracovanie koncepcie v multimediálnej forme.	podľa potreby	rozpočet obce, ŠF EÚ	verejný sektor	nízky	obec Jablonožovce
<b>Opatrenie 8.3.2</b>		Propagácia kultúry na Internete prostredníctvom www stránky obce.				
		<b>Predpokladaný rozpočet</b>	<b>Zdroje financovania</b>	<b>Realizácia</b>	<b>Dopad na rozpočet</b>	<b>Oprávnení žiadatelia</b>
Aktivity	Finančné zabezpečenie.	1	rozpočet obce, ŠF EÚ	verejný sektor	nízky	obec Jablonožovce
	Obsahová analýza www stránky.	podľa potreby	rozpočet obce, ŠF EÚ	verejný sektor	nízky	obec Jablonožovce
	Priebežná aktualizácia www stránky.	podľa potreby	rozpočet obce	verejný sektor	nízky	obec Jablonožovce



	2015	2016	2017	2018	2019	2020	2021	2022	2023	2024
<b>Podprogram 8.1. Kulturna infrastruktúra</b>										
Ciel' 8.1										
Projekt 8.1.1										
Projekt 8.1.2										
Projekt 8.1.3										
Projekt 8.1.4										
<b>Podprogram 8.2. Organizačné zabezpečenie</b>										
Ciel' 8.2										
Projekt 8.2.1										
<b>Podprogram 8.3. Propagácia v oblasti kultúry</b>										
Ciel' 8.3										
Projekt 8.3.1										
Projekt 8.3.3										

## 8.9 PROGRAM 9. PROPAGÁCIA A CESTOVNÝ RUCH

<b>Strategický zámer</b>						
Budovať goodwill obce dosiahnuť, aby sa stala strediskom cestovného ruchu v oblasti športu, kultúry a turistiky.						
<b>Podprogram 9.1. Propagácia obce</b>						
<b>Ciel' 9.1</b>	<b>Zabezpečiť účinnú propagáciu obce.</b>					
Opatrenie 9.1.1	Aktualizácia www stránky obce.					
		<b>Predpokladaný rozpočet</b>	<b>Zdroje financovania</b>	<b>Realizácia</b>	<b>Dopad na rozpočet</b>	<b>Oprávnení žiadatelia</b>
Aktivity	Finančné zabezpečenie.	1	rozpočet obce, podnikateľské subjekty	verejný sektor	nízky	obec Jablonoŕovce
	Obsahová analýza www stránky.	podľa potreby	rozpočet obce, podnikateľské subjekty	verejný sektor	nízky	obec Jablonoŕovce
	Priebežná aktualizácia www stránky.	podľa potreby	rozpočet obce,	verejný sektor	nízky	obec Jablonoŕovce
Opatrenie 9.1.2	Podpora budovania informačných tabúl' v obci.					
		<b>Predpokladaný rozpočet</b>	<b>Zdroje financovania</b>	<b>Realizácia</b>	<b>Dopad na rozpočet</b>	<b>Oprávnení žiadatelia</b>
Aktivity	Budovanie a inštalácia tabúl' informujúcich o atrakciách obce.	podľa potreby	rozpočet obce, ŠF EÚ, MH SR	verejný sektor	nízky	obec, podnikateľské subjekty
	Budovanie a inštalácia tabúl' propagujúcich kultúrne hodnoty obce.	1	rozpočet obce, ŠF EÚ, MH SR	verejný sektor	nízky	obec, podnikateľské subjekty

<b>Podprogram 9.2. Rekreačno - relaxačné zázemie obce.</b>						
<b>Ciel' 9.2</b>	<b>Rekreačno- relaxačné zázemie obce.</b>					
Opatrenie 9.2.1	Podpora vytvárania nových atrakcií v obce.					
		<b>Predpokladaný rozpočet</b>	<b>Zdroje financovania</b>	<b>Realizácia</b>	<b>Dopad na rozpočet</b>	<b>Oprávnení žiadatelia</b>
	Spracovanie technickej dokumentácie.	podľa potreby	ŠF EÚ, podnikateľské subjekty, úvery, iné grantové schémy	súkromný sektor	žiadny	podnikateľské subjekty
	Využitie poľnohospodárskych objektov pre rozvoj vidieckej turistiky.	350	rozpočet obce, ŠF EÚ, podnikateľské subjekty, úvery, iné grantové schémy	verejný sektor	žiadny	podnikateľské subjekty
	Výstavba penziónu s kapacitou do 15 osôb.	300	ŠF EÚ, podnikateľské subjekty, úvery, iné grantové schémy	súkromný sektor	žiadny	podnikateľské subjekty
	Výstavba turistickej ubytovne s 10 lôžkami.	70	ŠF EÚ, podnikateľské subjekty, úvery, iné grantové	súkromný sektor	žiadny	podnikateľské subjekty



			schémy		
--	--	--	--------	--	--

Podprogram 9.3. Cestovný ruch.						
<b>Cieľ 9.3</b>	<b>Podporovať podnikateľské aktivity v cestovnom ruchu.</b>					
Opatrenie 9.3.1	Uzavrieť s podnikateľmi dohody o poskytovaní služieb v agroturistike a cestovnom ruchu a o propagovaní ich služieb obcami.					
		<b>Predpokladaný rozpočet</b>	<b>Zdroje financovania</b>	<b>Realizácia</b>	<b>Dopad na rozpočet</b>	<b>Oprávnení žiadatelia</b>
Aktivity	Zabezpečenie personálnych kapacít.	podľa potreby	rozpočet obce, ŠF EÚ	verejný sektor	stredný	obec Jablonožovce
Opatrenie 9.3.2	Podporovať podnikateľské subjekty, neziskové organizácie a inštitúcie pri získavaní finančných prostriedkov z grantov a fondov EÚ.					
		<b>Predpokladaný rozpočet</b>	<b>Zdroje financovania</b>	<b>Realizácia</b>	<b>Dopad na rozpočet</b>	<b>Oprávnení žiadatelia</b>
Aktivity	Zabezpečenie personálnych kapacít.	podľa potreby	rozpočet obce, ŠF EÚ	verejný sektor	nízky	obec Jablonožovce

	2015	2016	2017	2018	2019	2020	2021	2022	2023	2024
Podprogram 9.1. Propagácia obce										
Cieľ 9.1										
Projekt 9.1.1										
Projekt 9.1.2										
Podprogram 9.2. Rekreačno - relaxačné zázemie obce.										
Cieľ 9.2										
Projekt 9.2.1										
Podprogram 9.3. Cestovný ruch.										
Cieľ 9.3										
Projekt 9.3.1										
Projekt 9.3.2										

## 8.10 PROGRAM 10. ADMINISTRATÍVA A BEZPEČNOSŤ

Strategický zámer						
Vytvoriť podmienky na efektívnu prácu obecného úradu. Vytvoriť vyhovujúce podmienky na poskytovania verejných služieb, estetizácia a funkčnosť miesta kontaktu so zákazníkmi obecného úradu, vytváranie vhodných technických a pracovných podmienok na mestskom úrade. Vytvorenie podmienok na znižovanie kriminality v obci a ochranu majetku obyvateľov a ostatných subjektov v obci.						
Podprogram 10.1. Administratíva						
<b>Cieľ 10.1.</b>	<b>Zabezpečiť rozvoj administratívnej infraštruktúry a podmienok na výkon samosprávnych funkcií v obci</b>					
Opatrenie 10.1.1	Komplexná rekonštrukcia budovy obecného úradu.					
		<b>Predpokladaný rozpočet</b>	<b>Zdroje financovania</b>	<b>Realizácia</b>	<b>Dopad na rozpočet</b>	<b>Oprávnení žiadatelia</b>
Aktivity	Spracovanie technickej dokumentácie.	podľa potreby	rozpočet obce, ŠF EÚ, úvery, iné grantové schémy	verejný sektor	nízky	obec Jablonožovce
	Komplexná rekonštrukcia budovy obecného úradu – exteriéry.	50	rozpočet obce, ŠF EÚ, úvery, iné grantové schémy	verejný sektor	vysoký	obec Jablonožovce
	Komplexná rekonštrukcia obecného úradu – interiéry.	50	rozpočet obce, ŠF EÚ, úvery, iné grantové schémy	verejný sektor	vysoký	obec Jablonožovce
	Osadenie vodeodolnej informačnej tabule pred obecným úradom.	0,3	rozpočet obce, ŠF EÚ, úvery, iné grantové schémy	verejný sektor	nízky	obec Jablonožovce

Podprogram 10.2. Bezpečnosť						
<b>Cieľ 10.2.</b>	<b>Vytvorenie podmienok na znižovanie kriminality v obci a ochranu majetku obyvateľov a ostatných subjektov v obci.</b>					
Opatrenie 10.2.1	Zriadenie kamerového systému.					
		<b>Predpokladaný rozpočet</b>	<b>Zdroje financovania</b>	<b>Realizácia</b>	<b>Dopad na rozpočet</b>	<b>Oprávnení žiadatelia</b>
Aktivity	Inštalácia kamerového systému v priestore cintorínov.	2	rozpočet obce, ŠF EÚ, podnikateľské subjekty, úvery,	verejný, súkromný sektor	vysoký	obec Jablonožovce



			iné grantové schémy			
Inštalácia kamerového systému v priestore centra obce.	2		rozpočet obce, ŠF EÚ, podnikateľské subjekty, úvery, iné grantové schémy	verejný, súkromný sektor	vysoký	obec Jablonožovce
Inštalácia kamerového systému v priestore športového areálu.	2		rozpočet obce, ŠF EÚ, podnikateľské subjekty, úvery, iné grantové schémy	verejný, súkromný sektor	vysoký	obec Jablonožovce

	2015	2016	2017	2018	2019	2020	2021	2022	2023	2024
<b>Podprogram 10.1. Administratíva</b>										
Cieľ 10.1.										
Projekt 10.1.1										
<b>Podprogram 10.2. Bezpečnosť</b>										
Cieľ 10.2.										
Projekt 10.2.1										

## 8.11 PROGRAM 11. INFORMATIZÁCIA OBCE

<b>Strategický zámer</b>						
Zabezpečenie technických podmienok pre rozvoj informačnej spoločnosti. Umožniť obyvateľom využívať on-line elektronické služby samosprávy. Vytvoriť vhodné podmienky na prechod na e-government na lokálnej úrovni (e-vote, e-services, ...). Umožniť obyvateľom obce a pracovníkom samosprávy zvyšovať svoje počítačové vedomie a zručnosti.						
<b>Podprogram 11.1. Budovanie a rozvoj informačnej infraštruktúry.</b>						
<b>Cieľ 11.1</b>	<b>Zabezpečiť technické podmienky na prechod samosprávy na nový typ vládnutia - e - government.</b>					
Opatrenie 11.1.1	Rozvoj infraštruktúry informačných systémov samosprávy.					
		<b>Predpokladaný rozpočet</b>	<b>Zdroje financovania</b>	<b>Realizácia</b>	<b>Dopad na rozpočet</b>	<b>Oprávnení žiadatelia</b>
Aktivity	Technické zabezpečenie IS.	1	rozpočet obce, ŠF EÚ, zdroje neziskových organizácií	verejný sektor	stredný	obec Jablonožovce
	Tvorba základného SW na komunikáciu občan – samospráva – podnikateľské subjekty.	5	rozpočet obce, ŠF EÚ, zdroje neziskových organizácií	verejný sektor	vysoký	obec Jablonožovce
Opatrenie 11.1.2	Zavádzanie efektívnych elektronických služieb poskytovaných na úrovni samosprávy.					
		<b>Predpokladaný rozpočet</b>	<b>Zdroje financovania</b>	<b>Realizácia</b>	<b>Dopad na rozpočet</b>	<b>Oprávnení žiadatelia</b>
Aktivity	Tvorba aplikačného softwaru na zabezpečenie e – služieb v obci.	2	rozpočet obce	verejný sektor	vysoký	obec Jablonožovce
	Tvorba SW na realizáciu e-vote na miestnej úrovni.	2	rozpočet obce	verejný sektor	vysoký	obec Jablonožovce

<b>Podprogram 11.2. Počítačová gramotnosť.</b>						
<b>Cieľ 11.2</b>	<b>Zvýšenie počítačovej gramotnosti obyvateľov a pracovníkov samosprávy.</b>					
Opatrenie 11.2.1	Podpora zvyšovania počítačového vedomia u pracovníkov samosprávy.					
		<b>Predpokladaný rozpočet</b>	<b>Zdroje financovania</b>	<b>Realizácia</b>	<b>Dopad na rozpočet</b>	<b>Oprávnení žiadatelia</b>
Aktivity	Realizácia kurzov na získanie ECDL spôsobilosti pre pracovníkov miestnej samosprávy.	podľa potreby	rozpočet obce, ŠF EÚ, zdroje neziskových organizácií	verejný sektor	žiadny	obec Jablonožovce
Opatrenie 11.2.2	Podpora zvyšovania počítačového vedomia u obyvateľov obce.					
		<b>Predpokladaný rozpočet</b>	<b>Zdroje financovania</b>	<b>Realizácia</b>	<b>Dopad na rozpočet</b>	<b>Oprávnení žiadatelia</b>
Aktivity	Realizácia kurzov na zvyšovanie počítačového vedomia u obyvateľov obce.	podľa potreby	rozpočet obce, ŠF EÚ, zdroje neziskových organizácií	verejný sektor	nízky	obec, n.o.
	Realizácia kurzov na obsluhu a používanie obecného informačného a komunikačného systému.	podľa potreby	rozpočet obce, ŠF EÚ, zdroje neziskových organizácií	verejný sektor	nízky	obec, n.o.



Opatrenie 11.2.3	Podpora vzdelávacích aktivít zameraných na zvyšovanie zručností a vedomostí o internete a motiváciu k používaniu internetu a elektronických služieb.	Predpokladaný rozpočet	Zdroje financovania	Realizácia	Dopad na rozpočet	Oprávnení žiadatelia
Aktivity	Realizácia kurzov na zvyšovanie vedomostí o internete.	podľa potreby	rozpočet obce, ŠF EÚ, zdroje neziskových organizácií	verejný sektor	nízky	obec, n.o.

	2015	2016	2017	2018	2019	2020	2021	2022	2023	2024
Podprogram 11.1. Budovanie a rozvoj informačnej infraštruktúry.										
Cieľ 11.1										
Projekt 11.1.1										
Projekt 11.1.2										
Podprogram 11.2. Počítačová gramotnosť.										
Cieľ 11.2										
Projekt 11.2.1										
Projekt 11.2.2										
Projekt 11.2.3										





## Finančná časť

Programu hospodárskeho rozvoja a sociálneho rozvoja obce Jabloňovce  
2015 - 2024



## 9 FINANČNÝ PLÁN PROGRAMU

Jednou z kľúčových otázok pre realizáciu programu rozvoja je schopnosť obce v priebehu jeho realizácie zaistiť zdroje potrebné na jeho financovanie. Tieto zdroje vznikajú vo viacerých sférach – v súkromnom sektore, verejnej správe, ide tiež o zdroje zahraničné, najmä o prostriedky Európskej únie. Dôležitým zdrojom budú, po dokončení reformy verejnej správy a uskutočnení daňovej reformy, vlastné prostriedky. V dôsledku neexistencie nevyhnutných podkladových údajov pre stanovenie finančného rámca, v ktorom by sa mal program rozvoja v strednodobom horizonte pohybovať, je výška prostriedkov potrebná na realizáciu jednotlivých opatrení a aktivít stanovená len orientačne. Táto časť sa bude konkretizovaná v závislosti od reálneho čerpania finančných príspevkov zo štrukturálnych fondov, možností obecného rozpočtu atď..

Formulár č. F 5 – Indikatívny rozpočet - sumarizácia											
tis. €	Rok										
	2015	2016	2017	2018	2019	2020	2021	2022	2023	2024	Spolu
<b>I. Hospodárska politika</b>	<b>85</b>	<b>197</b>	<b>695</b>	<b>695</b>	<b>729</b>	<b>708</b>	<b>168</b>	<b>168</b>	<b>92</b>	<b>2</b>	<b>3539</b>
PROGRAM 1. HOSPODÁRSTVO A VEDECKO.....	13	13	493	493	480	480	0	0	0	0	1971
PROGRAM 2. DOPRAVA A KOMUNIKÁCIE	41	41	62	62	61	61	1	1	0	0	328
PROGRAM 3. TECHNICKÁ INFRAŠTRUKTÚRA	2	23	23	23	98	77	77	77	2	2	402
PROGRAM 9. PROPAGÁCIA A CESTOVNÝ RUCH	1	91	90	90	90	90	90	90	90	0	722
PROGRAM 10. ADMINISTRATÍVA A BEZPEČNOSŤ	28	28	25	25	0	0	0	0	0	0	106
PROGRAM 11. INFORMATIZÁCIA OBCE	2	3	3	3	1	0	0	0	0	0	10
<b>II. Sociálna politika</b>	<b>161</b>	<b>169</b>	<b>182</b>	<b>182</b>	<b>21</b>	<b>13</b>	<b>0</b>	<b>0</b>	<b>0</b>	<b>0</b>	<b>728</b>
PROGRAM 6. SOCIÁLNE SLUŽBY A ZDRAVOTN.	125	125	138	138	13	13	0	0	0	0	551
PROGRAM 7. VZDELÁVANIE A ŠPORT	10	11	11	11	1	0	0	0	0	0	42
PROGRAM 8. KULTÚRA	26	34	34	34	7	0	0	0	0	0	135
<b>III. Environmentálna politika</b>	<b>353</b>	<b>411</b>	<b>423</b>	<b>423</b>	<b>70</b>	<b>18</b>	<b>5</b>	<b>0</b>	<b>0</b>	<b>0</b>	<b>1704</b>
PROGRAM 4. ODPADOVÉ HOSPODÁRSTVO	353	353	353	353	0	0	0	0	0	0	1412
PROGRAM 5. ŽIVOTNÉ PROSTREDIE	0	58	70	70	70	18	5	0	0	0	292
Zdroj: vlastné spracovanie											

Vychádzajúc z vyššie zadefinovaných cieľov, priorít a opatrení a na základe auditu pripravovaných Projektových zámerov v rézii samosprávy, podnikateľskej sféry či neziskových a iných organizácií bol vypracovaný plán realizácie programu. Definuje, z akých prostriedkov by sa mali tieto zámery realizovať, kto by mal byť žiadateľom, určuje predpokladané časové rámce v **tis. €**.

### 9.1 PROGRAM 1. HOSPODÁRSTVO A VEDECKO-TECHNICKÝ ROZVOJ

Predpokladaná štruktúra finančných zdrojov (tis. €)									
Ciele	Oprávnené náklady spolu	Verejné zdroje						Súkromné zdroje	EIB
		Verejné zdroje spolu	Fond EÚ	Národné verejné zdroje					
				Národné verejné zdroje spolu	Štátny rozpočet	Regionálne zdroje	Miestne zdroje		
	A=B+H+CH	B=C+D	C	D=E+F+G	E	F	G	H	CH
Cieľ 1.2	Zabezpečiť rozvoj tradičných remesiel v obci.								
Opatrenie 1.2.1	1 220	793	595	198	198	0	0	427	0
Cieľ 1.3	Vytvorenie podmienok na rozvoj inovačných aktivít v súkromných podnikoch.								
Projekt 1.3.2	700	350	263	88	88	0	0	350	0
Cieľ 1.4	Zvýšenie energetickej efektívnosti na strane výroby aj spotreby a zavádzanie progresívnych technológií v energetike.								
Projekt 1.4.1	51	51	38	13	10	0	3	0	0
Spolu	1 971	1 194	896	299	296	0	3	777	0



Časový horizont čerpania zdrojov (tis. €)									
Rok	Oprávnené náklady spolu	Verejné zdroje						Súkromné zdroje	EIB
		Verejné zdroje spolu	Fond EÚ	Národné verejné zdroje					
	Národné verejné zdroje spolu			Štátny rozpočet	Regionálne zdroje	Miestne zdroje			
	A=B+H+CH	B=C+D	C	D=E+F+G	E	F	G	H	CH
2015	13	13	10	3	3	0	1	0	0
2016	13	13	10	3	3	0	1	0	0
2017	493	299	224	75	74	0	1	194	0
2018	493	299	224	75	74	0	1	194	0
2019	480	286	214	71	71	0	0	194	0
2020	480	286	214	71	71	0	0	194	0
2021	0	0	0	0	0	0	0	0	0
2022	0	0	0	0	0	0	0	0	0
2023	0	0	0	0	0	0	0	0	0
2025	0	0	0	0	0	0	0	0	0
Spolu	1971	1194	896	299	296	0	3	777	0

## Zdroje financovania EÚ

### Integrovaný regionálny operačný program

Prioritná os č.3: Konkurencieschopné a atraktívne regióny pre podnikanie a zamestnanosť

INVESTIČNÁ PRIORITA 3.1: Podpora fyzickej, ekonomickej a sociálnej regenerácie zanedbaných mestských a vidieckych komunít a území

INVESTIČNÁ PRIORITA 3.2: Ochrana, propagácia a rozvoj kultúrneho a prírodného dedičstva

### OP Kvalita životného prostredia

#### PRIORITNÁ OS 3: ENERGETICKY EFEKTÍVNEJŠIE NÍZKOUHLÍKOVÉ HOSPODÁRSTVO

INVESTIČNÁ PRIORITA 1: Podpora výroby a distribúcie energie z obnoviteľných zdrojov

INVESTIČNÁ PRIORITA 2: Podpora energetickej efektívnosti a využitia energie z obnoviteľných zdrojov v podnikoch

INVESTIČNÁ PRIORITA 3: Podpora energetickej efektívnosti a využitia energie z obnoviteľných zdrojov vo verejných infraštruktúrach, vrátane využitia vo verejných budovách a v sektore bývania

### OP Výskum a inovácie

#### PRIORITNÁ OS 2: Podnikateľské prostredie priaznivé pre inovácie

INVESTIČNÁ PRIORITA 2.1: Podpora investovania do inovácií a výskumu, tvorba prepojenia a synergií medzi podnikmi vedeckovýskumnými centrami a vyšším vzdelávaním obzvlášť vo vývoji produktov a služieb, prenosu technológií, sociálnej inovácie a aplikácie verejných služieb, stimulácie dopytu, vytvárania sietí, zoskupení (klastrov) a otvorenej inovácie prostredníctvom inteligentnej špecializácie, podpora technologického a aplikovaného výskumu, pilotných Projektov a aktivít skorého overovania výrobkov, vyspelých výrobných kapacít a prvovýroby v kľúčových technológiách

INVESTIČNÁ PRIORITA 2.2: Podpora podnikania, najmä prostredníctvom uľahčenia využívania nových nápadov v hospodárstve a podpora zakladania nových firiem vrátane podnikateľských inkubátorov

INVESTIČNÁ PRIORITA 2.3: Vývoj a zavedenie nových obchodných modelov MSP, najmä v rámci internacionalizácie

INVESTIČNÁ PRIORITA 2.4: Podpora tvorby a rozšírenia pokročilých kapacít pre rozvoj výrobkov a služieb

INVESTIČNÁ PRIORITA 2.5: Podpora kapacity MSP a cieľom zapojenia do rastu a inovácií

INVESTIČNÁ PRIORITA 2.6: Podpora výskumu, vývoja a osvojenia nízkouhlíkových technológií

TECHNICKÁ POMOC

### OP INTEGROVANÁ INFRAŠTRUKTÚRA A OP ĽUDSKÉ ZDROJE

#### Program rozvoja vidieka



Projektové opatrenia (realizácia bude zabezpečovaná cez individuálne Opatrenia žiadateľov):

- Obnova poľnohospodárskeho potenciálu – prevencia (čl. 19)
- Podpora mladých farmárov, malých fariem a podnikania (čl. 20)
- Základné služby a obnova dedín vo vidieckych oblastiach (čl. 21)
- Prevencia a odstraňovanie škôd v lesoch (čl. 25)
- Investície do nových lesných technológií (čl. 27)
- Spolupráca (čl. 36)
- LEADER (čl. 42-45)

## 9.2 PROGRAM 2. DOPRAVA A KOMUNIKÁCIE

Predpokladaná štruktúra finančných zdrojov (tis. €)									
Ciele	Oprávnené náklady spolu	Verejné zdroje						Súkromné zdroje	EIB
		Verejné zdroje spolu	Fond EÚ	Národné verejné zdroje					
				Národné verejné zdroje spolu	Štátny rozpočet	Regionálne zdroje	Miestne zdroje		
	A=B+H+CH	B=C+D	C	D=E+F+G	E	F	G	H	CH
Cieľ 2.1	Rozvoj dopravnej infraštruktúry								
Projekt 2.1.1	175	175	131	44	35	0	9	0	0
Projekt 2.1.3	85	85	64	21	17	0	4	0	0
Projekt 2.1.4	9	9	7	2	2	0	0	0	0
Projekt 2.1.5	54	54	41	14	11	0	3	0	0
Cieľ 2.2	Zabezpečenie dopravného spojenia hromadnou autobusovou dopravou, prípadne železničnou dopravou.								
Projekt 2.2.1	5	5	4	1	1	0	0	0	0
Spolu	328	328	246	82	66	0	16	0	0

Časový horizont čerpania zdrojov (tis. €)									
Rok	Oprávnené náklady spolu	Verejné zdroje						Súkromné zdroje	EIB
		Verejné zdroje spolu	Fond EÚ	Národné verejné zdroje					
	Národné verejné zdroje spolu			Štátny rozpočet	Regionálne zdroje	Miestne zdroje	H	CH	
	A=B+H+CH	B=C+D	C	D=E+F+G	E	F	G		
2015	41	41	30	10	8	0	2	0	0
2016	41	41	30	10	8	0	2	0	0
2017	62	62	46	15	12	0	3	0	0
2018	62	62	46	15	12	0	3	0	0
2019	61	61	45	15	12	0	3	0	0
2020	61	61	45	15	12	0	3	0	0
2021	1	1	1	0	0	0	0	0	0
2022	1	1	1	0	0	0	0	0	0
2023	0	0	0	0	0	0	0	0	0
2025	0	0	0	0	0	0	0	0	0
Spolu	328	328	246	82	66	0	16	0	0

Zdroje financovania EÚ

### Integrovaný regionálny operačný program

Prioritná os č. 1: Bezpečná a ekologická doprava v regiónoch

INVESTIČNÁ PRIORITA 1.1: Posilnenie regionálnej mobility prostredníctvom prepojenia sekundárnych a terciárnych uzlov s



infraštruktúrou TEN-T

INVESTIČNÁ PRIORITA 1.2: Rozvoj ekologicky priaznivých a nízkouhlíkových dopravných systémov

Prioritná os č.3: Konkurencieschopné a atraktívne regióny pre podnikanie a zamestnanosť

INVESTIČNÁ PRIORITA 3.1: Podpora fyzickej, ekonomickej a sociálnej regenerácie zanedbaných mestských a vidieckych komunít a území

## OP INTEGROVANÁ INFRAŠTRUKTÚRA A OP ĽUDSKÉ ZDROJE

### Program rozvoja vidieka

Projektové opatrenia (realizácia bude zabezpečovaná cez individuálne Opatrenia žiadateľov):

- Investície do hmotného majetku (čl. 18)
- Základné služby a obnova dedín vo vidieckych oblastiach (čl. 21)
- LEADER (čl. 42-45)

DOTÁCIE MINISTERSTVA DOPRAVY, VÝSTAVBY A REGIONÁLNEHO ROZVOJA SR

### 9.3 PROGRAM 3. TECHNICKÁ INFRAŠTRUKTÚRA

Predpokladaná štruktúra finančných zdrojov (tis. €)									
Ciele	Oprávnené náklady spolu	Verejné zdroje						Súkromné zdroje	EIB
		Verejné zdroje spolu	Fond EÚ	Národné verejné zdroje					
				Národné verejné zdroje spolu	Štátny rozpočet	Regionálne zdroje	Miestne zdroje		
	A=B+H+CH	B=C+D	C	D=E+F+G	E	F	G	H	CH
Cieľ 3	Zabezpečiť rozvoj a rekonštrukciu technickej infraštruktúry v obci.								
Projekt 3.2	20	20	15	5	4	0	1	0	0
Projekt 3.3	82	82	62	21	16	0	4	0	0
Projekt 3.4	300	300	225	75	60	0	15	0	0
Spolu	402	402	302	101	80	0	20	0	0

Časový horizont čerpania zdrojov (tis. €)									
Rok	Oprávnené náklady spolu	Verejné zdroje						Súkromné zdroje	EIB
		Verejné zdroje spolu	Fond EÚ	Národné verejné zdroje					
	Národné verejné zdroje spolu			Štátny rozpočet	Regionálne zdroje	Miestne zdroje	H	CH	
	A=B+H+CH	B=C+D	C	D=E+F+G	E	F	G		
2015	2	2	2	1	0	0	0	0	0
2016	23	23	17	6	5	0	1	0	0
2017	23	23	17	6	5	0	1	0	0
2018	23	23	17	6	5	0	1	0	0
2019	98	98	73	24	20	0	5	0	0
2020	77	77	58	19	15	0	4	0	0
2021	77	77	58	19	15	0	4	0	0
2022	77	77	58	19	15	0	4	0	0
2023	2	2	2	1	0	0	0	0	0
2025	2	2	2	1	0	0	0	0	0
Spolu	402	402	302	101	80	0	20	0	0

### Zdroje financovania EÚ



## Integrovaný regionálny operačný program

Prioritná os č.3: Konkurencieschopné a atraktívne regióny pre podnikanie a zamestnanosť

INVESTIČNÁ PRIORITA 3.1: Podpora fyzickej, ekonomickej a sociálnej regenerácie zanedbaných mestských a vidieckych komunít a území

IROP je realizovaný prostredníctvom integrovaných územných stratégií, ktoré na úrovni NUTS2 zdefinujú prioritné Projektové zámery v regióne. Cieľom je dosiahnutie čo najväčších synergických efektov preinvestovaných finančných prostriedkov a predchádzanie negatívnym účinkom nekoordinovaného plánovania v ohraničenom území.

### OP Kvalita životného prostredia

#### PRIORITNÁ OS 1: UDRŽATEĽNÉ VYUŽÍVANIE PRÍRODNÝCH ZDROJOV PROSTREDNÍCTVOM ROZVOJA ENVIRONMENTÁLNEJ INFRAŠTRUKTÚRY

INVESTIČNÁ PRIORITA 1: Riešenie významných potrieb investícií do sektora odpadu s cieľom splniť požiadavky environmentálneho acquis

INVESTIČNÁ PRIORITA 2: riešenie významných potrieb investícií do sektora vodného hospodárstva s cieľom splniť požiadavky environmentálneho acquis

INVESTIČNÁ PRIORITA 3: ochrana a obnova biologickej diverzity, ochrana pôdy a obnova a propagácia ekosystémových služieb vrátane Natura 2000 a zelených infraštruktúr

### OP INTEGROVANÁ INFRAŠTRUKTÚRA A OP ĽUDSKÉ ZDROJE

#### Program rozvoja vidieka

Projektové opatrenia (realizácia bude zabezpečovaná cez individuálne Opatrenia žiadateľov):

- Investície do hmotného majetku (čl. 18)
- Základné služby a obnova dedín vo vidieckych oblastiach (čl. 21)
- LEADER (čl. 42-45)

#### 9.4 PROGRAM 4. ODPADOVÉ HOSPODÁRSTVO

Predpokladaná štruktúra finančných zdrojov (tis. €)									
Ciele	Oprávnené náklady spolu	Verejné zdroje						Súkromné zdroje	EIB
		Verejné zdroje spolu	Fond EÚ	Národné verejné zdroje					
				Národné verejné zdroje spolu	Štátny rozpočet	Regionálne zdroje	Miestne zdroje		
	A=B+H+CH	B=C+D	C	D=E+F+G	E	F	G	H	CH
Cieľ 4	Nakladanie s komunálnym a drobným stavebným odpadom								
Projekt 4.3	20	20	15	5	4	0	1	0	0
Projekt 4.4	183	183	137	46	37	0	9	0	0
Projekt 4.5	5	5	4	1	1	0	0	0	0
Projekt 4.6	1 150	1 150	863	288	230	0	58	0	0
Projekt 4.7	54	54	41	14	11	0	3	0	0
Spolu	1 412	1 412	1 059	353	282	0	71	0	0

Časový horizont čerpania zdrojov (tis. €)									
Rok	Oprávnené náklady spolu	Verejné zdroje						Súkromné zdroje	EIB
		Verejné zdroje spolu	Fond EÚ	Národné verejné zdroje					
				Národné verejné zdroje spolu	Štátny rozpočet	Regionálne zdroje	Miestne zdroje		
	A=B+H+CH	B=C+D	C	D=E+F+G	E	F	G	H	CH



2015	353	353	265	88	71	0	18	0	0
2016	353	353	265	88	71	0	18	0	0
2017	353	353	265	88	71	0	18	0	0
2018	353	353	265	88	71	0	18	0	0
2019	0	0	0	0	0	0	0	0	0
2020	0	0	0	0	0	0	0	0	0
2021	0	0	0	0	0	0	0	0	0
2022	0	0	0	0	0	0	0	0	0
2023	0	0	0	0	0	0	0	0	0
2025	0	0	0	0	0	0	0	0	0
Spolu	1412	1412	1059	353	282	0	71	0	0

## Zdroje financovania EÚ

### OP Kvalita životného prostredia

#### PRIORITNÁ OS 1: UDRŽATEĽNÉ VYUŽÍVANIE PRÍRODNÝCH ZDROJOV PROSTREDNÍCTVOM ROZVOJA ENVIRONMENTÁLNEJ INFRAŠTRUKTÚRY

INVESTIČNÁ PRIORITA 1: Riešenie významných potrieb investícií do sektora odpadu s cieľom splniť požiadavky environmentálneho acquis

INVESTIČNÁ PRIORITA 2: riešenie významných potrieb investícií do sektora vodného hospodárstva s cieľom splniť požiadavky environmentálneho acquis

INVESTIČNÁ PRIORITA 3: ochrana a obnova biologickej diverzity, ochrana pôdy a obnova a propagácia ekosystémových služieb vrátane Natura 2000 a zelených infraštruktúr

INVESTIČNÁ PRIORITA 4: opatrenia na zlepšenie obecného prostredia, regeneráciu opustených priemyselných lokalít a zníženie znečistenia ovzdušia

#### PRIORITNÁ OS 2: ADAPTÁCIA NA NEPRIAZNIVÉ DÔSLEDKY ZMENY KLÍMY SO ZAMERANÍM NA OCHRANU PRED POVODŇAMI, RIADENIE A PREVENCIU SÚVISIACICH RIZÍK

INVESTIČNÁ PRIORITA 1: Podpora vyhradených investícií na prispôbenie sa zmene klímy

INVESTIČNÁ PRIORITA 2: Propagácia investícií na riešenie osobitných rizík, zabezpečenie odolnosti proti katastrofám a vyvíjanie systémov zvládania katastrof

#### PRIORITNÁ OS 3: ENERGETICKY EFEKTÍVNEJŠIE NÍZKOUHLÍKOVÉ HOSPODÁRSTVO

INVESTIČNÁ PRIORITA 1: Podpora výroby a distribúcie energie z obnoviteľných zdrojov

INVESTIČNÁ PRIORITA 2: Podpora energetickej efektívnosti a využitia energie z obnoviteľných zdrojov v podnikoch

INVESTIČNÁ PRIORITA 3: Podpora energetickej efektívnosti a využitia energie z obnoviteľných zdrojov vo verejných infraštruktúrach, vrátane využitia vo verejných budovách a v sektore bývania

INVESTIČNÁ PRIORITA 4: Vývoj a zavedenie inteligentných distribučných systémov s nízkymi a strednými úrovňami napätia

INVESTIČNÁ PRIORITA 5: Podpora nízkouhlíkových stratégií pre všetky typy území, zvlášť mestských oblastí, vrátane podpory trvalo udržateľnej mestskej mobility a zmiernenie relevantných adaptačných opatrení

INVESTIČNÁ PRIORITA 6: Podpora využitia vysokoúčinnnej kombinovanej výroby elektriny a tepla založenej na dopyte po využiteľnom teple

#### PRIORITNÁ OS 4: TECHNICKÁ POMOC

### Program rozvoja vidieka

Projektové opatrenia (realizácia bude zabezpečovaná cez individuálne Opatrenia žiadateľov):

- Investície do hmotného majetku (čl. 18)
- Základné služby a obnova dedín vo vidieckych oblastiach (čl. 21)
- LEADER (čl. 42-45)

#### NÓRSKY FINANČNÝ MECHANIZMUS A FINANČNÝ MECHANIZMUS EHP

Finančné príspevky sa poskytujú v týchto prioritných oblastiach:

a) Ochrana a manažment životného prostredia





## ŠVAJČIARSKY FINANČNÝ MECHANIZMUS THE INTELLIGENT ENERGY – EUROPE PROGRAMM

DOTÁCIE MINISTERSTVA DOPRAVY, VÝSTAVBY A REGIONÁLNEHO ROZVOJA SR  
EKO FOND  
ENVIRONMENTÁLNY FOND  
RECYKLAČNÝ FOND  
NADÁCIA SPP  
NADÁCIA ORANGE  
NADÁCIA EKOPOLIS  
GREENWAYS  
PRIESTORY  
POHODA ZA MESTOM  
ZELENÉ OÁZY  
GRANTOVÝ PROGRAM TESCO PRE ZDRAVŠIE MESTÁ

### 9.5 PROGRAM 5. ŽIVOTNÉ PROSTREDIE

Predpokladaná štruktúra finančných zdrojov (tis. €)									
Ciele	Oprávnené náklady spolu	Verejné zdroje						Súkromné zdroje	EIB
		Verejné zdroje spolu	Fond EÚ	Národné verejné zdroje					
				Národné verejné zdroje spolu	Štátny rozpočet	Regionálne zdroje	Miestne zdroje		
	A=B+H+CH	B=C+D	C	D=E+F+G	E	F	G	H	CH
Cieľ 5.2	Nakladanie s komunálnym a drobným stavebným odpadom								
Projekt 5.2.2	105	105	79	26	21	0	5	0	0
Projekt 5.2.3	105	105	79	26	21	0	5	0	0
Cieľ 5.4.	Ochrana a racionálne využívanie vôd, ochrana pred povodňami.								
Projekt 5.4.1	51	51	38	13	10	0	3	0	0
Projekt 5.4.2	31	31	23	8	6	0	2	0	0
Spolu	292	292	219	73	58	0	15	0	0

Časový horizont čerpania zdrojov (tis. €)									
Rok	Oprávnené náklady spolu	Verejné zdroje						Súkromné zdroje	EIB
		Verejné zdroje spolu	Fond EÚ	Národné verejné zdroje					
	Národné verejné zdroje spolu			Štátny rozpočet	Regionálne zdroje	Miestne zdroje	H	CH	
	A=B+H+CH	B=C+D	C	D=E+F+G	E	F	G	H	CH
2015	0	0	0	0	0	0	0	0	0
2016	58	58	43	14	12	0	3	0	0
2017	70	70	53	18	14	0	4	0	0
2018	70	70	53	18	14	0	4	0	0
2019	70	70	53	18	14	0	4	0	0
2020	18	18	13	4	4	0	1	0	0
2021	5	5	4	1	1	0	0	0	0
2022	0	0	0	0	0	0	0	0	0
2023	0	0	0	0	0	0	0	0	0
2025	0	0	0	0	0	0	0	0	0
Spolu	292	292	219	73	58	0	15	0	0



## Zdroje financovania EÚ

### OP Kvalita životného prostredia

#### PRIORITNÁ OS 1: UDRŽATEĽNÉ VYUŽÍVANIE PRÍRODNÝCH ZDROJOV PROSTREDNÍCTVOM ROZVOJA ENVIRONMENTÁLNEJ INFRAŠTRUKTÚRY

INVESTIČNÁ PRIORITA 1: Riešenie významných potrieb investícií do sektora odpadu s cieľom splniť požiadavky environmentálneho acquis

INVESTIČNÁ PRIORITA 2: riešenie významných potrieb investícií do sektora vodného hospodárstva s cieľom splniť požiadavky environmentálneho acquis

INVESTIČNÁ PRIORITA 3: ochrana a obnova biologickej diverzity, ochrana pôdy a obnova a propagácia ekosystémových služieb vrátane Natura 2000 a zelených infraštruktúr

INVESTIČNÁ PRIORITA 4: opatrenia na zlepšenie obecného prostredia, regeneráciu opustených priemyselných lokalít a zníženie znečistenia ovzdušia

#### PRIORITNÁ OS 2: ADAPTÁCIA NA NEPRIAZNIVÉ DÔSLEDKY ZMENY KLÍMY SO ZAMERANÍM NA OCHRANU PRED POVODŇAMI, RIADENIE A PREVENCIU SÚVISIACICH RIZÍK

INVESTIČNÁ PRIORITA 1: Podpora vyhradených investícií na prispôbenie sa zmene klímy

INVESTIČNÁ PRIORITA 2: Propagácia investícií na riešenie osobitných rizík, zabezpečenie odolnosti proti katastrofám a vyvíjanie systémov zvládania katastrof

#### PRIORITNÁ OS 3: ENERGETICKY EFEKTÍVNEJŠIE NÍZKOUHLÍKOVÉ HOSPODÁRSTVO

INVESTIČNÁ PRIORITA 1: Podpora výroby a distribúcie energie z obnoviteľných zdrojov

INVESTIČNÁ PRIORITA 2: Podpora energetickej efektívnosti a využitia energie z obnoviteľných zdrojov v podnikoch

INVESTIČNÁ PRIORITA 3: Podpora energetickej efektívnosti a využitia energie z obnoviteľných zdrojov vo verejných infraštruktúrach, vrátane využitia vo verejných budovách a v sektore bývania

INVESTIČNÁ PRIORITA 4: Vývoj a zavedenie inteligentných distribučných systémov s nízkymi a strednými úrovňami napätia

INVESTIČNÁ PRIORITA 5: Podpora nízkouhlíkových stratégií pre všetky typy území, zvlášť mestských oblastí, vrátane podpory trvalo udržateľnej mestskej mobility a zmiernenie relevantných adaptačných opatrení

INVESTIČNÁ PRIORITA 6: Podpora využitia vysokoúčinnnej kombinovanej výroby elektriny a tepla založenej na dopyte po využitelnom teple

#### PRIORITNÁ OS 4: TECHNICKÁ POMOC

### Program rozvoja vidieka

Projektové opatrenia (realizácia bude zabezpečovaná cez individuálne Opatrenia žiadateľov):

- Investície do hmotného majetku (čl. 18)
- Základné služby a obnova dedín vo vidieckych oblastiach (čl. 21)
- LEADER (čl. 42-45)

#### NÓRSKY FINANČNÝ MECHANIZMUS A FINANČNÝ MECHANIZMUS EHP

Finančné príspevky sa poskytujú v týchto prioritných oblastiach:

- a) Ochrana a manažment životného prostredia
- b) Klimatické zmeny a obnoviteľná energia

#### ŠVAJČIARSKY FINANČNÝ MECHANIZMUS

THE INTELLIGENT ENERGY – EUROPE PROGRAMM

#### DOTÁCIE MINISTERSTVA DOPRAVY, VÝSTAVBY A REGIONÁLNEHO ROZVOJA SR

EKOFOND

ENVIRONMENTÁLNY FOND

RECYKLAČNÝ FOND

NADÁCIA SPP

NADÁCIA ORANGE

NADÁCIA EKOPOLIS

GREENWAYS

PRIESTORY

POHODA ZA MESTOM

ZELENÉ OÁZY

GRANTOVÝ PROGRAM TESCO PRE ZDRAVŠIE MESTÁ



## 9.6 PROGRAM 6. SOCIÁLNE SLUŽBY A ZDRAVOTNÍCTVO

Predpokladaná štruktúra finančných zdrojov (tis. €)									
Ciele	Oprávnené náklady spolu	Verejné zdroje						Súkromné zdroje	ŠFRB
		Verejné zdroje spolu	Fond EÚ	Národné verejné zdroje					
				Národné verejné zdroje spolu	Štátny rozpočet	Regionálne zdroje	Miestne zdroje		
	A=B+H+CH	B=C+D	C	D=E+F+G	E	F	G	H	CH
Cieľ 6.1	Doplniť chýbajúcu infraštruktúru sociálnych zariadení v obci a zvýšiť ich kvalitu.								
Projekt 6.1.2	51,00	51,00	38,25	12,75	10,20	0,00	2,55	0,00	0,00
Projekt 6.1.4	500,00	500,00	0,00	175,00	175,00	0,00	0,00	0,00	325
Spolu	551	551	38	188	185	0	3	0	325

Časový horizont čerpania zdrojov (tis. €)									
Rok	Oprávnené náklady spolu	Verejné zdroje						Súkromné zdroje	ŠFRB
		Verejné zdroje spolu	Fond EÚ	Národné verejné zdroje					
	Národné verejné zdroje spolu			Štátny rozpočet	Regionálne zdroje	Miestne zdroje	H	CH	
	A=B+H+CH	B=C+D	C	D=E+F+G	E	F	G		
2015	125,00	125	0	44	44	0	0	0	81
2016	125,00	125	0	44	44	0	0	0	81
2017	137,75	138	10	47	46	0	1	0	81
2018	137,75	91	10	47	46	0	1	0	81
2019	12,75	10	10	3	3	0	1	0	0
2020	12,75	10	10	3	3	0	1	0	0
2021	0,00	10	0	0	0	0	0	0	0
2022	0,00	0	0	0	0	0	0	0	0
2023	0,00	0	0	0	0	0	0	0	0
2025	0,00	0	0	0	0	0	0	0	0
Spolu	551,00	551	38	188	185	0	3	0	325

## Zdroje financovania EÚ

## Európsky sociálny fond 2014 – 2020

## OP INTEGROVANÁ INFRAŠTRUKTÚRA A OP ĽUDSKÉ ZDROJE

## Integrovaný regionálny operačný program

Prioritná os č. 2: Ľahší prístup k efektívnym a kvalitnejším verejným službám

INVESTIČNÁ PRIORITA 2.1: Investovanie do sociálnej infraštruktúry, ktoré prispieva k národnému, regionálnemu a miestnemu rozvoju, a prechodu z inštitucionálnych služieb na komunitné

INVESTIČNÁ PRIORITA 2.2: Investovanie do vzdelávania, zručností a celoživotného vzdelávania prostredníctvom rozvoja infraštruktúry vzdelávania a odbornej prípravy

## NÓRSKY FINANČNÝ MECHANIZMUS A FINANČNÝ MECHANIZMUS EHP

Finančné príspevky sa poskytujú v týchto prioritných oblastiach:

c) Občianska spoločnosť

DOTÁCIE MINISTERSTVA PRÁCE, SOCIÁLNYCH VECÍ A RODINY SR  
ŠTÁTNY FOND ROZVOJA BÝVANIA



NADÁCIA SPP  
NADÁCIA ORANGE  
NADÁCIA EKOPOLIS  
NADÁCIA PONTIS

## 9.7 PROGRAM 7. VZDELÁVANIE A ŠPORT

Predpokladaná štruktúra finančných zdrojov (tis. €)									
Ciele	Oprávnené náklady spolu	Verejné zdroje						Súkromné zdroje	EIB
		Verejné zdroje spolu	Fond EÚ	Národné verejné zdroje					
	Národné verejné zdroje spolu			Štátny rozpočet	Regionálne zdroje	Miestne zdroje			
	A=B+H+CH	B=C+D	C	D=E+F+G	E	F	G	H	CH
Cieľ 7.1.	Zabezpečiť rozvoj a údržbu infraštruktúry vzdelávania a zabezpečenie podmienok pre efektívnu vzdelávaciu činnosť v obci.								
Projekt 7.1.1	40	40	30	10	8	0	2	0	0
Cieľ 7.2.	Zabezpečiť trvalé skvalitňovanie vyváženej ponuky výkonnostného a rekreačného športu.								
Projekt 7.2.1	2	2	2	1	0	0	0	0	0
Spolu	42,00	42	32	11	8	0	2	0	0

Časový horizont čerpania zdrojov (tis. €)									
Rok	Oprávnené náklady spolu	Verejné zdroje						Súkromné zdroje	EIB
		Verejné zdroje spolu	Fond EÚ	Národné verejné zdroje					
	Národné verejné zdroje spolu			Štátny rozpočet	Regionálne zdroje	Miestne zdroje	H	CH	
	A=B+H+CH	B=C+D	C	D=E+F+G	E	F	G		
2015	10,00	10	8	3	2	0	1	0	0
2016	10,50	11	8	3	2	0	1	0	0
2017	10,50	11	8	3	2	0	1	0	0
2018	10,50	11	8	3	2	0	1	0	0
2019	0,50	1	0	0	0	0	0	0	0
2020	0,00	0	0	0	0	0	0	0	0
2021	0,00	0	0	0	0	0	0	0	0
2022	0,00	0	0	0	0	0	0	0	0
2023	0,00	0	0	0	0	0	0	0	0
2025	0,00	0	0	0	0	0	0	0	0
Spolu	42,00	42	32	11	8	0	2	0	0

Zdroje financovania EÚ

### Európsky sociálny fond 2014 – 2020

#### Integrovaný regionálny operačný program

INVESTIČNÁ PRIORITA 2.1: Investovanie do sociálnej infraštruktúry, ktoré prispieva k národnému, regionálnemu a miestnemu rozvoju, a prechodu z inštitucionálnych služieb na komunitné

INVESTIČNÁ PRIORITA 2.2: Investovanie do vzdelávania, zručností a celoživotného vzdelávania prostredníctvom rozvoja infraštruktúry vzdelávania a odbornej prípravy

### OP INTEGROVANÁ INFRAŠTRUKTÚRA A OP ĽUDSKÉ ZDROJE



## Program rozvoja vidieka

Projektové opatrenia (realizácia bude zabezpečovaná cez individuálne Opatrenia žiadateľov):

- Prenos znalostí a informačné akcie (čl. 15)
- Poradenské služby (čl. 16)
- Investície do hmotného majetku (čl. 18)
- Základné služby a obnova dedín vo vidieckych oblastiach (čl. 21)
- Spolupráca (čl. 36)
- LEADER (čl. 42-45)

## NÓRSKY FINANČNÝ MECHANIZMUS A FINANČNÝ MECHANIZMUS EHP

Finančné príspevky sa poskytujú v týchto prioritných oblastiach: d) Rozvoj ľudských zdrojov

DOTÁCIE MINISTERSTVA ŠKOLSTVA, VEDY, VÝSKUMU A ŠPORTU SR

DOTÁCIE MINISTERSTVA PRÁCE, SOCIÁLNYCH VECÍ A RODINY SR

Podprogramy Comenius, Leonardo da Vinci a sektorový program Grundtvig

PROGRAM CELOŽIVOTNÉHO VZDELÁVANIA 2007 - 2013

s dôrazom na možnosti pre mestá a obce

## 9.8 PROGRAM 8. KULTÚRA

Predpokladaná štruktúra finančných zdrojov (tis. €)									
Ciele	Oprávnené náklady spolu	Verejné zdroje						Súkromné zdroje	EIB
		Verejné zdroje spolu	Fond EÚ	Národné verejné zdroje					
				Národné verejné zdroje spolu	Štátny rozpočet	Regionálne zdroje	Miestne zdroje		
	A=B+H+CH	B=C+D	C	D=E+F+G	E	F	G	H	CH
Cieľ 8.1	Zachovanie kultúrno–historického potenciálu obce a rozvoj kultúrnych, informačných a voľnočasových aktivít v nadväznosti na rozvoj cestovného ruchu na regionálnej a miestnej úrovni.								
Projekt 8.1.1	90	90	68	23	18	0	5	0	0
Projekt 8.1.2	22	22	17	6	4	0	1	0	0
Projekt 8.1.3	7	7	5	2	1	0	0	0	0
Projekt 8.1.4	15	15	11	4	3	0	1	0	0
Cieľ 8.3	Vytvorenie podmienok na efektívnu propagáciu obce v oblasti kultúry.								
Projekt 8.3.2	1	1	0	1	0	0	1	0	0
Spolu	135,0	135	101	35	27	0	8	0	0

Časový horizont čerpania zdrojov (tis. €)									
Rok	Oprávnené náklady spolu	Verejné zdroje						Súkromné zdroje	EIB
		Verejné zdroje spolu	Fond EÚ	Národné verejné zdroje					
	Národné verejné zdroje spolu			Štátny rozpočet	Regionálne zdroje	Miestne zdroje			
	A=B+H+CH	B=C+D	C	D=E+F+G	E	F	G	H	CH
2015	26	26	20	7	5	0	1	0	0
2016	34	34	25	8	7	0	2	0	0
2017	34	34	25	8	7	0	2	0	0
2018	34	34	25	8	7	0	2	0	0
2019	7	7	5	2	1	0	0	0	0
2020	0	0	0	0	0	0	0	0	0
2021	0	0	0	0	0	0	0	0	0
2022	0	0	0	0	0	0	0	0	0



2023	0	0	0	0	0	0	0	0	0
2025	0	0	0	0	0	0	0	0	0
Spolu	135,0	135	101	35	27	0	8	0	0

## Zdroje financovania EÚ

### Integrovaný regionálny operačný program

Prioritná os č.3: Konkurencieschopné a atraktívne regióny pre podnikanie a zamestnanosť

INVESTIČNÁ PRIORITA 3.1: Podpora fyzickej, ekonomickej a sociálnej regenerácie zanedbaných mestských a vidieckych komunít a území

INVESTIČNÁ PRIORITA 3.2: Ochrana, propagácia a rozvoj kultúrneho a prírodného dedičstva

### Program rozvoja vidieka

Projektové opatrenia (realizácia bude zabezpečovaná cez individuálne Opatrenia žiadateľov):

- Prenos znalostí a informačné akcie (čl. 15)
- Poradenské služby (čl. 16)
- Investície do hmotného majetku (čl. 18)
- Základné služby a obnova dedín vo vidieckych oblastiach (čl. 21)
- LEADER (čl. 42-45)

### NÓRSKY FINANČNÝ MECHANIZMUS A FINANČNÝ MECHANIZMUS EHP

Finančné príspevky sa poskytujú v týchto prioritných oblastiach:

e) Zachovanie kultúrneho dedičstva.

### ŠVAJČIARSKY FINANČNÝ MECHANIZMUS

#### PROGRAM EURÓPSKEJ KOMISIE KULTÚRA 2007 – 2013

1. Podpora kultúrnych Projektov
2. Podpora organizácií pôsobiacej na európskej úrovni v oblasti kultúry
3. Podpora na analýzy zhromažďovanie a šírenie informácií na maximalizáciu vplyvu Projektov v oblasti kultúrnej spolupráce

#### DOTAČNÝ SYSTÉM MINISTERSTVA KULTÚRY SR 2012

PROGRAM 1 - OBNOVME SI SVOJ DOM

PROGRAM 2 - KULTÚRNE AKTIVITY V OBLASTI PAMÄŤOVÝCH INŠTITÚCIÍ

PROGRAM 4 – UMENIE

PROGRAM 5 - PRO SLOVAKIA

PROGRAM 6 - KULTÚRA ZNEVÝHODNENÝCH SKUPÍN OBYVATEĽSTVA

PROGRAM 7 - NEHMOTNÉ KULTÚRNE DEDIČSTVO A KULTÚRNO-OSVETOVÁ ČINNOSŤ

PROGRAM 8 - KULTÚRNE POUKAZY

### WORLD MONUMENTS FUND (SVETOVÝ PAMIAŤKOVÝ FOND)

NADÁCIA SPP

NADÁCIA ORANGE

NADÁCIA EKOPOLIS

## 9.9 PROGRAM 9. PROPAGÁCIA A CESTOVNÝ RUCH

Predpokladaná štruktúra finančných zdrojov (tis. €)									
Ciele	Oprávnené náklady spolu	Verejné zdroje						Súkromné zdroje	EIB
		Verejné zdroje spolu	Fond EÚ	Národné verejné zdroje					
				Národné verejné zdroje spolu	Štátny rozpočet	Regionálne zdroje	Miestne zdroje		
	A=B+H+CH	B=C+D	C	D=E+F+G	E	F	G	H	CH
Cieľ 9.1	Zabezpečiť účinnú propagáciu obce.								
Projekt 9.1.1	1	1	0	1	0	0	1	0	0



Projekt 9.1.2	1	1	0	1	0	0	1	0	0
Cieľ 9.2	Rekreačno- relaxačné zázemie obce.								
Projekt 9.2.1	720	360	270	90	90	0	0	360	0
Spolu	722	362	270	92	90	0	2	360	0

Časový horizont čerpania zdrojov (tis. €)									
Rok	Oprávnené náklady spolu	Verejné zdroje						Súkromné zdroje	EIB
		Verejné zdroje spolu	Fond EÚ	Národné verejné zdroje					
	Národné verejné zdroje spolu			Štátny rozpočet	Regionálne zdroje	Miestne zdroje	H	CH	
	A=B+H+CH	B=C+D	C	D=E+F+G	E	F	G	H	CH
2015	1	1	0	1	0	0	1	0	0
2016	91	46	34	12	11	0	1	45	0
2017	90	45	34	11	11	0	0	45	0
2018	90	45	34	11	11	0	0	45	0
2019	90	45	34	11	11	0	0	45	0
2020	90	45	34	11	11	0	0	45	0
2021	90	45	34	11	11	0	0	45	0
2022	90	45	34	11	11	0	0	45	0
2023	90	45	34	11	11	0	0	45	0
2025	0	0	0	0	0	0	0	0	0
Spolu	722	362	270	92	90	0	2	360	0

## Zdroje financovania EÚ

### Integrovaný regionálny operačný program

Prioritná os č.3: Konkurencieschopné a atraktívne regióny pre podnikanie a zamestnanosť

INVESTIČNÁ PRIORITA 3.1: Podpora fyzickej, ekonomickej a sociálnej regenerácie zanedbaných mestských a vidieckych komunit a území

INVESTIČNÁ PRIORITA 3.2: Ochrana, propagácia a rozvoj kultúrneho a prírodného dedičstva

## OP INTEGROVANÁ INFRAŠTRUKTÚRA A OP ĽUDSKÉ ZDROJE

### Program rozvoja vidieka

Projektové opatrenia (realizácia bude zabezpečovaná cez individuálne Opatrenia žiadateľov):

- Podpora mladých farmárov, malých fariem a podnikania (čl. 20)
- Základné služby a obnova dedín vo vidieckych oblastiach (čl. 21)
- Spolupráca (čl. 36)
- LEADER (čl. 42-45)

## 9.10 PROGRAM 10. ADMINISTRATÍVA A BEZPEČNOSŤ

Predpokladaná štruktúra finančných zdrojov (tis. €)									
Ciele	Oprávnené náklady spolu	Verejné zdroje						Súkromné zdroje	EIB
		Verejné zdroje spolu	Fond EÚ	Národné verejné zdroje					
				Národné verejné zdroje spolu	Štátny rozpočet	Regionálne zdroje	Miestne zdroje		
	A=B+H+CH	B=C+D	C	D=E+F+G	E	F	G	H	CH





Cieľ 10.1.	Zabezpečiť rozvoj administratívnej infraštruktúry a podmienok na výkon samosprávnych funkcií v obci								
Projekt 10.1.1	100	100	75	25	20	0	5	0	0
Cieľ 10.2.	Vytvorenie podmienok na znižovanie kriminality v obci a ochranu majetku obyvateľov a ostatných subjektov v obci.								
Projekt 10.2.1	6	6	5	2	1	0	0	0	0
Spolu	106	106	80	27	21	0	5	0	0

Časový horizont čerpania zdrojov (tis. €)									
Rok	Oprávnené náklady spolu	Verejné zdroje						Súkromné zdroje	EIB
		Verejné zdroje spolu	Fond EÚ	Národné verejné zdroje					
	Národné verejné zdroje spolu			Štátny rozpočet	Regionálne zdroje	Miestne zdroje	H	CH	
	A=B+H+CH	B=C+D	C	D=E+F+G	E	F	G	H	CH
2015	28	28	21	7	6	0	1	0	0
2016	28	28	21	7	6	0	1	0	0
2017	25	25	19	6	5	0	1	0	0
2018	25	25	19	6	5	0	1	0	0
2019	0	0	0	0	0	0	0	0	0
2020	0	0	0	0	0	0	0	0	0
2021	0	0	0	0	0	0	0	0	0
2022	0	0	0	0	0	0	0	0	0
2023	0	0	0	0	0	0	0	0	0
2025	0	0	0	0	0	0	0	0	0
Spolu	106	106	80	27	21	0	5	0	0

## Zdroje financovania EÚ

### Program rozvoja vidieka

Projektové opatrenia (realizácia bude zabezpečovaná cez individuálne Opatrenia žiadateľov):

- Prenos znalostí a informačné akcie (čl. 15)
- Poradenské služby (čl. 16)

### OP Efektívna verejná správa (EVS)

#### 9.11 PROGRAM 11. INFORMATIZÁCIA OBCE

Predpokladaná štruktúra finančných zdrojov (tis. €)									
Ciele	Oprávnené náklady spolu	Verejné zdroje						Súkromné zdroje	EIB
		Verejné zdroje spolu	Fond EÚ	Národné verejné zdroje					
				Národné verejné zdroje spolu	Štátny rozpočet	Regionálne zdroje	Miestne zdroje		
	A=B+H+CH	B=C+D	C	D=E+F+G	E	F	G	H	CH
Cieľ 11.1	Zabezpečiť technické podmienky na prechod samosprávy na nový typ vládnutia - e - government.								
Projekt 11.1.1	6	6	5	2	1	0	0	0	0
Projekt 11.1.2	4	4	3	1	1	0	0	0	0
Spolu	10	10	8	3	2	0	1	0	0



Časový horizont čerpania zdrojov (tis. €)									
Rok	Oprávnené náklady spolu	Verejné zdroje						Súkromné zdroje	EIB
		Verejné zdroje spolu	Fond EÚ	Národné verejné zdroje					
	Národné verejné zdroje spolu			Štátny rozpočet	Regionálne zdroje	Miestne zdroje	H	CH	
	A=B+H+CH	B=C+D	C	D=E+F+G	E	F	G	H	CH
2015	2	2	1	0	0	0	0	0	0
2016	3	3	2	1	1	0	0	0	0
2017	3	3	2	1	1	0	0	0	0
2018	3	3	2	1	1	0	0	0	0
2019	1	1	1	0	0	0	0	0	0
2020	0	0	0	0	0	0	0	0	0
2021	0	0	0	0	0	0	0	0	0
2022	0	0	0	0	0	0	0	0	0
2023	0	0	0	0	0	0	0	0	0
2025	0	0	0	0	0	0	0	0	0
Spolu	10	10	8	3	2	0	1	0	0

Zdroje financovania EÚ

## OP Efektívna verejná správa (EVS)

## OP INTEGROVANÁ INFRAŠTRUKTÚRA A OP ĽUDSKÉ ZDROJE

### Program rozvoja vidieka

Projektové opatrenia (realizácia bude zabezpečovaná cez individuálne Opatrenia žiadateľov):

- Prenos znalostí a informačné akcie (čl. 15)
- Poradenské služby (čl. 16)

## PRAVIDLÁ STRATÉGIE FINANCOVANIA ŠTRUKTURÁLNYCH FONDOV A KOHÉZNEHO FONDU PRE PROGRAMOVÉ OBDOBIE 2014 – 2020

V nadväznosti na základné legislatívne východiská pre určenie stratégie financovania 2014 – 2020 sa stanovujú nasledovné pravidlá stratégie financovania 2014 – 2020:

- výška pomoci z EÚ sa pre všetky operačné programy vyjadruje k celkovým oprávneným výdavkom v zmysle čl. 110, ods. 2, písm. a) návrhu všeobecného nariadenia pre programové obdobie 2014 – 2020;
- v rámci cieľa Investície pre rast a zamestnanosť – KF – sa stanovuje výška pomoci z EÚ vo výške 85,0 % z celkových oprávnených výdavkov, čo predstavuje maximálnu mieru spolufinancovania EÚ podľa čl. 110, ods. 3 návrhu všeobecného nariadenia pre programové obdobie 2014 – 2020;
- v rámci cieľa Investície pre rast a zamestnanosť – štrukturálne fondy v rámci menej rozvinutých regiónov – sa stanovuje výška pomoci z EÚ vo výške 85,0 % z celkových oprávnených výdavkov, čo predstavuje maximálnu mieru spolufinancovania EÚ podľa čl. 110, ods. 3 návrhu všeobecného nariadenia pre programové obdobie 2014 – 2020;
- v rámci cieľa Investície pre rast a zamestnanosť – štrukturálne fondy v rámci viac rozvinutého regiónu<sup>2</sup> – sa stanovuje výška pomoci z EÚ vo výške 50,0 % z celkových oprávnených výdavkov, čo predstavuje maximálnu mieru spolufinancovania EÚ podľa čl. 110, ods. 3 návrhu všeobecného nariadenia pre programové obdobie 2014 – 2020;
- v rámci cieľa Európska územná spolupráca – programy cezhraničnej spolupráce, v ktorých SR plní úlohu riadiaceho orgánu – sa stanovuje výška pomoci z EÚ vo výške 85,0 % (EFRR) z celkových oprávnených výdavkov pre celé územie Slovenska, čo predstavuje maximálnu mieru spolufinancovania EÚ podľa čl. 110, ods. 3 návrhu všeobecného nariadenia pre programové obdobie 2014 – 2020;
- maximálna intenzita štátnej pomoci sa stanovuje v súlade so schémami štátnej pomoci, resp. príslušnou legislatívou EÚ;
- v prípade realizácie partnerských Projektov sa na jednotlivých partnerov vzťahujú pravidlá financovania individuálne v závislosti od typu prijímateľa, t. j. pre partnerov sa neuplatňujú pravidlá financovania platné pre vedúceho partnera;
- možnosť dobrovoľného zvýšenia podielu prijímateľa na financovaní maximálne však do výšky národných zdrojov v závislosti od kategórie regiónu. Zvýšenie miery financovania prijímateľa nad stanovenú výšku závisí len od rozhodnutia samotného prijímateľa;
- v rámci jedného Opatreniu sa počas celej doby implementácie uplatňuje jeden pomer financovania za jednotlivé zdroje



## Pravidlá financovania pre prijímateľov v rámci menej rozvinutých regiónov, cieľa Európska územná spolupráca – cezhraničnej spolupráce a pre prijímateľov z Kohézneho fondu

### Financovanie Projektov prijímateľa – organizácia štátnej správy

Pre prijímateľa – organizáciu štátnej správy: ústredné orgány štátnej správy, štátne rozpočtové organizácie, štátne príspevkové organizácie (subjekt v zmysle časti 2.1 písm. a)) sa stanovujú nasledovné pravidlá spolufinancovania pomoci:

Prijímateľ – organizácia štátnej správy			
Celkové oprávnené výdavky			
Zdroje EÚ	Národné verejné zdroje		Spolu
EFRR / ESF / KF	Štátny rozpočet	Prijímateľ	
85,0 %	15,0 %	0,0 %	100,0 %

V prípade, ak je prijímateľom organizácia štátnej správy (subjekt v zmysle časti 2.1, písm. a)), uhrádzajú sa oprávnené výdavky vo výške 100,0 % z celkových oprávnených výdavkov, pričom výška pomoci z EFRR, ESF a KF sa stanovuje vo výške 85,0 % a príspevok zo štátneho rozpočtu vo výške 15,0 %.

### Financovanie Projektov prijímateľa – ostatné subjekty verejnej správy

Pre prijímateľa – ostatné subjekty verejnej správy: verejné vysoké školy a ďalšie subjekty, ktoré sú zapísané a zaradené v registri podľa odseku 1 § 3 zákona č. 523/2004 Z. z. o rozpočtových pravidlách verejnej správy a o zmene a doplnení niektorých zákonov v znení neskorších predpisov, združenia právnických osôb z verejnej správy a verejné zdravotné poisťovne okrem obcí, vyšších územných celkov a organizácií štátnej správy (subjekt v zmysle časti 2.1, písm. b)) sa stanovujú nasledovné pravidlá spolufinancovania pomoci:

Prijímateľ – ostatné subjekty verejnej správy			
Celkové oprávnené výdavky			
Zdroje EÚ	Národné verejné zdroje		Spolu
EFRR / ESF / KF	Štátny rozpočet	Prijímateľ	
85,0 %	10,0 %	5,0 %	100,0 %

V prípade, ak sú prijímateľom ostatné subjekty verejnej správy (subjekt v zmysle časti 2.1, písm. b)), uhrádzajú sa oprávnené výdavky vo výške 100,0 % z celkových oprávnených výdavkov, pričom výška pomoci z EFRR, ESF a KF sa stanovuje vo výške 85,0 %, príspevok zo štátneho rozpočtu vo výške 10,0 % a príspevok prijímateľa vo výške 5,0 %.

### Financovanie Projektov prijímateľa – obec / vyšší územný celok

Pre prijímateľa – obec / vyšší územný celok, príp. rozpočtové organizácie a príspevkové organizácie zriadené obcou / vyšším územným celkom (subjekt v zmysle časti 2.1, písm. c) a d)) sa stanovujú nasledovné pravidlá spolufinancovania pomoci:

Prijímateľ – obec / vyšší územný celok			
Celkové oprávnené výdavky			
Zdroje EÚ	Národné verejné zdroje		Spolu
EFRR / ESF / KF	Štátny rozpočet	Prijímateľ	
85,0 %	10,0 %	5,0 %	100,0 %

V prípade, ak je prijímateľom obec / vyšší územný celok, **PRÍPADNE ROZPOČTOVÁ ORGANIZÁCIA ALEBO PRÍSPEVKOVÁ ORGANIZÁCIA ZRIADENÁ OBCOU / VYŠším ÚZEMNÝM CELKOM** (subjekt v zmysle časti 2.1, písm. c) a d)), uhrádzajú sa oprávnené výdavky vo výške 100,0 % z celkových oprávnených výdavkov, pričom výška pomoci z EFRR, ESF a KF sa stanovuje vo výške 85,0 %, príspevok zo štátneho rozpočtu vo výške 10,0 % a príspevok prijímateľa vo výške 5,0 %.

### Financovanie Projektov prijímateľa – mimovládna/nezisková organizácia

Pre prijímateľa – mimovládne organizácie/neziskové organizácie (subjekt v zmysle časti 2.1, písm. e)) sa stanovujú nasledovné pravidlá spolufinancovania pomoci:

Prijímateľ – mimovládna/nezisková organizácia			
Celkové oprávnené výdavky			
Zdroje EÚ	Národné verejné zdroje	Súkromné zdroje	Spolu
EFRR / ESF / KF	Štátny rozpočet	Prijímateľ	
85,0 %	10,0 %	5,0 %	100,0 %

V prípade, ak je prijímateľom mimovládna organizácia, prípadne nezisková organizácia (subjekt v zmysle časti 2.1, písm. e)), výška pomoci z EFRR, ESF alebo KF sa stanovuje vo výške 85,0 %, príspevok zo štátneho rozpočtu vo výške 10,0 % a príspevok prijímateľa vo výške 5,0 % z celkových oprávnených výdavkov.

### Financovanie Projektov prijímateľa zo súkromného sektora mimo schém štátnej pomoci

Pre prijímateľa, na ktorého sa nevzťahujú pravidlá financovania podľa časti 3.2.1.1, 3.2.1.2, 3.2.1.3, 3.2.1.4, 3.2.1.6 a 3.1.2.7 (subjekt v zmysle časti 2.1, písm. f)), sa stanovujú nasledovné pravidlá spolufinancovania pomoci:

Prijímateľ – súkromný sektor mimo schém štátnej pomoci			
Celkové oprávnené výdavky			



Zdroje EÚ	Národné verejné zdroje	Súkromné zdroje	Spolu
EFRR / ESF / KF	Štátny rozpočet	Prijímateľ	
85,0 %	5,0 %	10,0 %	100,0 %

V danom prípade platí, že výška pomoci z EFRR, ESF alebo KF sa stanovuje vo výške 85,0 %, príspevok zo štátneho rozpočtu vo výške 5,0 % a príspevok prijímateľa vo výške 10,0 % z celkových oprávnených výdavkov.

#### Financovanie Projektov prijímateľa v rámci schém štátnej pomoci

Pre prijímateľa vykonávajúceho hospodársku činnosť, t. j. podniky v zmysle čl. 107 Zmluvy o fungovaní EÚ bez ohľadu na právny status, v rámci schém štátnej pomoci (subjekt v zmysle časti 2.1, písm. h)), sa stanovujú nasledovné pravidlá spolufinancovania pomoci:

Prijímateľ – v rámci schém štátnej pomoci <sup>8</sup>			
Celkové oprávnené výdavky			
Zdroje EÚ	Národné verejné zdroje	Súkromné zdroje	Spolu
EFRR / ESF / KF	Štátny rozpočet	Prijímateľ	
x,x %	0,0 %	y,y %	100,0 %

V prípade, ak je prijímateľom podnik vykonávajúci hospodársku činnosť podľa čl. 107 Zmluvy o fungovaní EÚ (subjekt v zmysle časti 2.1, písm. h)), podiel prijímateľa sa stanovuje v súlade s aplikovanou výškou intenzity pomoci definovanou v príslušnej schéme štátnej pomoci.

#### Financovanie Projektov prijímateľa v rámci schém pomoci de minimis

Pre prijímateľa vykonávajúceho hospodársku činnosť, t. j. podniky v zmysle čl. 107 Zmluvy o fungovaní EÚ bez ohľadu na právny status v rámci schém pomoci de minimis (subjekt v zmysle časti 2.1, písm. g)), sa stanovujú nasledovné pravidlá spolufinancovania pomoci:

Prijímateľ – v rámci schém pomoci de minimis			
Celkové oprávnené výdavky			
Zdroje EÚ	Národné verejné zdroje	Súkromné zdroje	Spolu
EFRR / ESF / KF	Štátny rozpočet	Prijímateľ	
x,x %	y,y %	z,z %	100,0 %

Podiel prijímateľa vykonávajúceho hospodársku činnosť, t. j. podniky v zmysle čl. 107 Zmluvy o fungovaní EÚ bez ohľadu na právny status v rámci schém pomoci de minimis (subjekt v zmysle časti 2.1, písm. g)) sa stanovuje v súlade s aplikovanou výškou intenzity pomoci definovanou riadiacim orgánom v príslušnej schéme pomoci de minimis. V prípade, ak intenzita pomoci de minimis stanovená riadiacim orgánom presahuje maximálnu výšku finančnej pomoci z EÚ, bude tento rozdiel dofinancovaný zo štátneho rozpočtu.

#### Pravidlá financovania pri implementácii finančných nástrojov

Európska komisia v súvislosti so snahou čo najefektívnejšie využívať prostriedky EÚ, odporúča v rámci programového obdobia 2014 – 2020 okrem priamej formy pomoci, využívať predovšetkým finančné nástroje.

Slovenská republika plánuje výraznejšie využívať finančné nástroje v rámci všetkých fondov. Nenávratný finančný príspevok by sa mal používať predovšetkým tam, kde sa vytvára verejný statok a tam, kde z dôvodu vzniku negatívnych externalít a neschopnosti internalizovať celý zisk dochádza k zlyhaniu trhu. Verejné zdroje podporia takéto aktivity tak, aby sa ich úroveň priblížila spoločenskému optimu. Preto by mala byť podpora komerčných Projektov, rizikových Projektov a Projektov generujúcich príjmy zabezpečená formou finančných nástrojov a to v tých oblastiach, ktoré budú určené na základe vykonanej ex-ante analýzy pre finančné nástroje v súlade s čl. 32 návrhu všeobecného nariadenia pre programové obdobie 2014 – 2020<sup>4</sup>. Finančné nástroje môžu byť zriadené na úrovni EÚ, riadené priamo alebo nepriamo Európskou komisiou alebo tradičnej báze, teda na národnej, regionálnej, nadnárodnej alebo cezhraničnej úrovni, riadené priamo alebo v rámci zodpovednosti riadiaceho orgánu.

Pre určenie participácie národných zdrojov v prípade subjektu implementujúceho finančný nástroj sa stanovujú nasledovné pravidlá v prípade:

- menej rozvinutých regiónov a Kohézneho fondu:

výška pomoci z EÚ sa stanovuje vo výške 85,0 % z celkových oprávnených výdavkov;  
podiel národných zdrojov sa stanovuje vo výške 15,0 % z celkových oprávnených výdavkov.  
- viac rozvinutých regiónov:

výška pomoci z EÚ sa stanovuje vo výške 50,0 % z celkových oprávnených výdavkov;  
podiel národných zdrojov sa stanovuje vo výške 50,0 % z celkových oprávnených výdavkov.

V prípade využitia možnosti vytvorenia samostatnej prioritnej osi na účely implementovania niektorého z finančných nástrojov, sa v závislosti od zapojenia súkromných zdrojov znižuje podiel národných verejných zdrojov na spolufinancovaní.

V rámci národných zdrojov sa v závislosti od výšky zapojenia súkromných zdrojov, či už na úrovni fondu fondov, na úrovni finančného nástroja alebo na úrovni konečných prijímateľov, adekvátne znižuje podiel národných verejných zdrojov.



## Stratégia financovania Európskeho poľnohospodárskeho fondu pre rozvoj vidieka pre programové obdobie 2014 – 2020

Stratégia financovania stanovuje maximálnu výšku podpory z Európskeho poľnohospodárskeho fondu pre rozvoj vidieka a miery národného spolufinancovania v rámci menej rozvinutých regiónov a ostatných regiónov pri financovaní opatrení Programu rozvoja vidieka SR 2014 – 2020.

V Slovenskej republike je z EPFRV implementovaný jeden Program rozvoja vidieka SR 2014 – 2020 pre celé územie SR.

### Pravidlá Stratégie financovania Európskeho poľnohospodárskeho fondu pre rozvoj vidieka pre programové obdobie 2014 – 2020

V nadväznosti na vyššie uvedené legislatívne východiská sa pre jednotlivé kategórie prijímateľov stanovujú nasledovné pravidlá financovania:

- výška podpory z EPFRV sa stanovuje vo výške 75 % z celkových oprávnených verejných výdavkov v rámci menej rozvinutých regiónov a 53 % z celkových oprávnených verejných výdavkov v rámci ostatných regiónov;
- k podielu EPFRV je priradené spolufinancovanie zo štátneho rozpočtu v stanovenom pomere v závislosti od intenzity verejnej pomoci platnej pre príslušné opatrenie;
- uplatňuje sa kombinácia výšky podpory z EPFRV a výšky verejnej pomoci;
- zohľadňujú sa špecifiká pre každé opatrenie individuálne a to vo vzťahu k oprávnenému prijímateľovi, mieram spolufinancovania a kategórii regiónu,

### Financovanie operácií prijímateľa v opatrení č. 1, opatrení č. 2, podopatrení č. 3.3, opatrení č. 4, podopatrení č. 5.1, podopatrení č. 5.2, opatrení č. 6, podopatrení č. 7.1, opatrení č. 8, opatrení č. 9, opatrení č. 10, opatrení č. 11, opatrení č. 12, opatrení č. 13, opatrení č. 14 a opatrení č. 15

Pre prijímateľa v rámci:

- opatrenia č. 1: poskytovateľa prenosu vedomostí a zručností;
- opatrenia č. 2: poskytovateľa poradenskej služby - certifikovaného poradcu, poskytovateľa vzdelávania, ktorý musí mať primerané zdroje v podobe kvalifikovaných zamestnancov, ktorí sa pravidelne vzdelávajú v oblastiach poskytujúcich poradenské služby;
- podopatrenia č. 3.3:

Ministerstvo pôdohospodárstva a rozvoja vidieka SR a obce (miestna územná samospráva);

- opatrenia č. 4: skupinu poľnohospodárov v prípade kolektívnych investícií vykonávaných viac ako jedným poľnohospodárom a tieto prinášajú synergický efekt, verejný subjekt, ak preukáže prepojenie medzi realizovanými investíciami a potenciálom poľnohospodárskej výroby;

- podopatrenia č. 5.1: poľnohospodárskeho podnikateľa, tzn. fyzickú alebo právnickú osobu (mikropodniky a malé podniky v zmysle odporúčania Komisie č. 2003/361/ES), ktorá vykonáva poľnohospodársku výrobu ako sústavnú a samostatnú činnosť pod vlastným menom, na vlastnú zodpovednosť a za účelom dosiahnutia zisku a spĺňa kritériá stanovené vo vzťahu k veku a profesijnému zameraniu;
- podopatrenia č. 5.2: právnické osoby alebo fyzické osoby (mikropodniky v zmysle odporúčania Komisie č. 2003/361/ES);
- opatrenia č. 6: obec definovaná v územnej koncentrácii ako vidiecka obec vidiek 1 a vidiek 2 s výnimkou obcí so štatútom mesta; združenia obcí;
- podopatrenia č. 7.1: obhospodarovateľa lesa v zmysle zákona č. 326/2005 Z. z. o lesoch – súkromní a verejní správcovia lesov a iné subjekty súkromného práva a verejné subjekty a ich združenia;
- opatrenia č. 8, 9, 10, 11, 12: fyzickú a právnickú osobu podnikajúcu v poľnohospodárskej prvovýrobe;
- opatrenia č. 10: súkromných vlastníkov lesa a ich združení s právnou subjektivitou;
- opatrenia č. 13: najmenej dva subjekty, ktorých spolupráca je: medzi rôznymi aktérmi v poľnohospodárstve, potravinovom reťazci a v lesnom hospodárstve na území EÚ a medzi inými aktérmi, ktorí prispievajú k splneniu cieľov a priorít politiky rozvoja vidieka vrátane medziodvetvových organizácií, zameraná na zriadenie a prevádzku operačných skupín EIP pre produktivitu a udržateľnosť poľnohospodárstva uvedených v čl. 62 návrhu nariadenia Európskeho parlamentu a Rady o podpore rozvoja vidieka prostredníctvom EPFRV;

- opatrenia č. 14: verejno-súkromné partnerstvá v zmysle zákona č. 83/1990 Zb. o združovaní občanov v znení neskorších predpisov; MAS (verejno-súkromné partnerstvá v zmysle zákona č. 83/1990 Zb. o združovaní občanov v znení neskorších predpisov schválené riadiacim orgánom, t. j. ktorým riadiaci orgán udelil štatút MAS)

- opatrenia č. 15: Ministerstvo pôdohospodárstva a rozvoja vidieka SR, Pôdohospodársku platobnú agentúru, Národnú sieť rozvoja vidieka sa stanovujú nasledovné pravidlá spolufinancovania:

Prijímateľ			
Celkové oprávnené výdavky			
Zdroje EÚ	Národné verejné zdroje		Spolu
EPFRV	Štátny rozpočet	Prijímateľ	
75,0 %	25,0 %	0,0 %	100,0 %



Pre vyššie uvedených prijímateľov v rámci daných opatrení a podopatrení, uhrádzajú sa oprávnené výdavky vo výške 100,0 % z celkových oprávnených verejných výdavkov, pričom výška podpory z EPFRV sa stanovuje vo výške 75,0 % a príspevok zo štátneho rozpočtu vo výške 25,0 %.

### Financovanie operácií prijímateľa v podopatrení č. 3.1, 3.2 a podopatrení 5.3

Pre prijímateľa v rámci:

- podopatrenia č. 3.1: fyzické a právnické osoby podnikajúce v poľnohospodárskej prvovýrobe;
- podopatrenia č. 3.2: fyzické a právnické osoby podnikajúce v oblasti spracovania produktov poľnohospodárskej prvovýroby (okrem rybných produktov), resp. v prípade investícií do využívania obnoviteľných zdrojov energie sú prijímateľmi fyzické a právnické osoby podnikajúce v oblasti poľnohospodárskej prvovýroby;
- podopatrenia 5.3:

poľnohospodárov alebo členov poľnohospodárskej domácnosti podnikajúcich v oblasti poľnohospodárstva, ktorých podiel ročných tržieb/príjmov z poľnohospodárskej výroby na celkových tržbách/príjmoch predstavuje minimálne 30 % (činnosť č. 1) a fyzické a právnické osoby (mikropodniky a malé podniky vo vidieckych oblastiach v zmysle odporúčania Komisie č. 2003/361/ES) obhospodarujúce lesy vo vlastníctve súkromných vlastníkov a ich združení, obcí a ich združení, cirkvi, ktorej majetok možno podľa právneho poriadku SR považovať za súkromný, pokiaľ ide o jeho správu a nakladanie s ním (činnosť č. 2) sa stanovujú nasledovné pravidlá spolufinancovania:

Prijímateľ			
Celkové oprávnené výdavky			
Zdroje EÚ	Národné verejné zdroje	Súkromné zdroje	Spolu
EPFRV	Štátny rozpočet	Prijímateľ	
37,5 %	12,5 %	50,0 %	100,0 %

Pre vyššie uvedených prijímateľov v rámci daných podopatrení, uhrádzajú sa oprávnené výdavky vo výške 100,0 % z celkových oprávnených výdavkov, pričom výška podpory z EPFRV sa stanovuje vo výške 37,5 %, príspevok zo štátneho rozpočtu vo výške 12,5 % a príspevok prijímateľa vo výške 50,0 %.

V uvedenom prípade platia výnimky pre zvýšenie intenzity verejnej pomoci podľa časti 6.1.

### Financovanie operácií prijímateľa v opatrení č. 4

Pre prijímateľa v rámci opatrenia č. 4: poľnohospodára: právnickú alebo fyzickú osobu podnikajúcu v poľnohospodárskej prvovýrobe sa stanovujú nasledovné pravidlá spolufinancovania:

Prijímateľ			
Celkové oprávnené výdavky			
Zdroje EÚ	Národné verejné zdroje	Súkromné zdroje	Spolu
EPFRV	Štátny rozpočet	Prijímateľ	
60,0 %	20,0 %	20,0 %	100,0 %

Pre vyššie uvedených prijímateľov v rámci daného opatrenia, uhrádzajú sa oprávnené výdavky vo výške 100,0 % z celkových oprávnených výdavkov, pričom výška podpory z EPFRV sa stanovuje vo výške 60,0 %, príspevok zo štátneho rozpočtu vo výške 20,0 % a príspevok prijímateľa vo výške 20,0 %.

### Financovanie operácií prijímateľa v podopatrení č. 7.2

Pre prijímateľa v rámci:

- podopatrenia č. 7.2:

fyzické a právnické osoby (obce, mikropodniky, malé a stredné podniky v zmysle odporúčania Komisie č. 2003/361/ES) obhospodarujúce lesy vo vlastníctve súkromných vlastníkov a ich združení, obcí a ich združení, cirkvi, ktorej majetok možno podľa právneho poriadku SR považovať za súkromný, pokiaľ ide o jeho správu a nakladanie s ním, fyzické a právnické osoby (mikropodniky, malé a stredné podniky v zmysle odporúčania Komisie č. 2003/361/ES) poskytujúce služby v lesníctve a ťažbe dreva za predpokladu poskytnutia týchto služieb subjektom uvedeným predchádzajúcej odrážke sa stanovujú nasledovné pravidlá spolufinancovania:

Prijímateľ			
Celkové oprávnené výdavky			
Zdroje EÚ	Národné verejné zdroje	Súkromné zdroje	Spolu
EPFRV	Štátny rozpočet	Prijímateľ	
48,75 %	16,25 %	35,0 %	100,0 %

Pre vyššie uvedených prijímateľov v rámci daného podopatrenia, uhrádzajú sa oprávnené výdavky vo výške 100,0 % z celkových oprávnených výdavkov, pričom výška podpory z EPFRV sa stanovuje vo výške 48,75 %, príspevok zo štátneho rozpočtu vo výške 16,25 % a príspevok prijímateľa vo výške 35,0 %.

## FINANČNÉ ZABEZPEČENIE PHSR

Finančné vyčíslenie jednotlivých aktivít sa v PHSR uvádza pri väčšine opatrení a aktivít, potrebných na naplnenie cieľov programu. Tie sú stanovené odhadom, konečné rozpočty budú súčasťou vykonávacích plánov. Pri schvaľovaní financovania jednotlivých úloh, vyplývajúcich z aktivít, sa bude prihliadať na ich dôležitosť a dopad na hospodársky a sociálny rozvoj obce. Viaceré úlohy sa môžu



realizovať v rámci beŕnej prevádzky samosprávy, mnohé však vyŕadujú náročnejšie finančné a personálne zdroje a spoluprácu s inými subjektami.

Potenciálne zdroje na realizáciu opatrení a úloh PHSR sú:

- vlastné zdroje – rozpočet obce,
- bankové úvery,
- štátne dotácie z účelových fondov,
- dotácie z výťažku lotérií,
- financie z Národných Projektov (MPSVR, úrady práce sociálnych vecí a rodiny),
- štrukturálne a fondy,
- nadácie, neinvestičné fondy,
- účelové fondy zahraničných zastupiteľstiev v SR (holandské, americké, kanadské,...),
- Svetová banka,
- sponzoring podnikateľov, firiem, bankového sektora, súkromných osôb,
- združovanie prostriedkov verejnej a neverejnej sféry, atď.,

Štruktúra uvedených zdrojov bude závisieť na aktuálnej finančnej situácii obce ako aj na spoločensko-ekonomických podmienkach.

## 10 ZÁVER

PHSR obce Jablonoŕovce je strategický strednodobý dokument, ktorý určuje víziu rozvoja obce, prioritné rozvojové oblasti a strategické ciele ich naplnenia. Tento dokument je základným východiskom pre spracovanie ďalších materiálov rozvoja jednotlivých oblastí života obce.

PHSR je otvoreným dokumentom, ktorý bude vyhodnocovaný a aktualizovaný na zasadnutiach obecného zastupiteľstva podľa potreby.

Predmetný PHSR obce Jablonoŕovce bol schválený na zasadnutí obecného zastupiteľstva dňa:

..... VZN/UMZ č. ....

.....  
pečiatka obce

.....  
starosta obce





## 11 POUŽITÁ LITERATÚRA

- Partnerská dohoda
- Pozičný dokument Európskej komisie k Partnerskej dohode a programom SR na roky 2014 - 2020
- Stratégia financovania Európskych štrukturálnych a investičných fondov pre programové obdobie 2014 - 2020
- Integrovaný regionálny operačný program „IROP“
- Program hospodárskeho rozvoja a sociálneho rozvoja samosprávneho kraja (PHSR NRSK),
- Koncepcia územného rozvoja Slovenska 2001, aktualizácia 2010,
- Národný program reforiem, máj 2012,
- Návrh základných princípov na prípravu Partnerskej dohody Slovenskej republiky na programové obdobie 2014 – 2020,
- Stratégia rozvoja dopravy SR do roku 2020, 2010,
- Program odpadového hospodárstva na roky 2011 - 2015,
- Stratégia Slovenskej republiky pre integráciu Rómov do roku 2020
- Revidovaný národný akčný plán Dekády začleňovania rómskej populácie 2005 - 2015 na roky 2011 – 2015
2. etapa Programu podpory zdravia znevýhodnených komún na Slovensku na roky 2009 – 2015
- Koncepcia výchovy a vzdelávania rómskych detí a žiakov vrátane rozvoja stredoškolského a vysokoškolského vzdelávania
- Stratégia EÚ 2020 - cieľ: konkurencieschopnosť, zamestnanosť a hospodársky rast
- Spoločný strategický rámec EK, marec 2012,
- Nariadenia EK (Všeobecné nariadenie, nariadenie k fondom),
- CENTROPE – Správa o regionálnom rozvoji, 2012,
- CENTROPE – Nástroj na hodnotenie potrieb infraštruktúry – podpora konkurencieschopného regionálneho rozvoja (INAT),
- CENTROPE – Stratégia ľudského kapitálu,
- CENTROPE – Stratégia v oblasti vedomostného regiónu,
- CENTROPE – Stratégia v oblasti priestorovej integrácie a Akčný plán 2013+,
- CENTROPE – Stratégia v oblasti kultúry a cestovného ruchu 2013+,
- Pozičný dokument Európskej komisie k Partnerskej dohode a programom SR na roky 2014 - 2020
- Stratégia financovania Európskych štrukturálnych a investičných fondov pre programové obdobie 2014 - 2020
- Integrovaný regionálny operačný program „IROP“ Národný strategický referenčný rámec 2007-2013.
- Program hospodárskeho a sociálneho rozvoja Banskobystrického samosprávneho kraja.
- Zákon č. 539/2008 Z.z. o podpore regionálneho rozvoja, v znení neskorších predpisov.
- Zákon č. 369/1990 Z.z. o obecnom zriadení, v znení neskorších predpisov.
- Zákon č. 303/1995 Z.z. o rozpočtových pravidlách, v znení neskorších predpisov.
- Zákon č. 482/2003 Z.z. o štátnej pokladnici.
- Zákon č. 193/2001 Z.z. o podpore na zriadenie priemyselných parkov,
- Zákon č. 156/2003 Z.z. ktorým sa mení a dopĺňa zákon č. 193/2001 Z.z. o podpore na zriadenie priemyselných parkov.
- VEDA. Encyklopédia Slovenska. VI zv. Veda, Bratislava, 1982.
- JAROS, J. Tectonic styles of the homelands of superficial nappes. Rozpravy ČASV, Řada matematických a přírodných věd, roč. 81, seš. 6, Academia Praha, 1971.
- LUKNIŠ, M. A KOL. Slovensko – Príroda. Vyd. Obzor, Bratislava, 1972.
- MAZÚR, M., LUKNIŠ, M. Regionálne geomorfologické členenie SSR, Geogr. Čas., 30, 2, Bratislava, 1978.
- UPSVAR. Štatistiky Úradu práce, sociálnych vecí a rodiny 1999 – 2004.
- Interné materiály obce Jablonožovce.
- Sociologický ústav Slovenskej akadémie vied, REGIONÁLNY ROZVOJ SLOVENSKA VÝCHODISKÁ A SÚČASNÝ STAV , Editori: Mgr. Ľubomír Falt'an, CSc., Doc. PhDr. Ján Pašiak, PhD. 2004, 88 s.
- Ministerstvo životného prostredia Slovenskej republiky. Národná stratégia ISPA Slovenskej republiky: životné prostredie, Október 2000.
- STREDOSLOVENSKÉ VYDAVATEĽSTVO. Vlastivedný sborník IV. Bratislava. 1961.
- STREDOSLOVENSKÉ VYDAVATEĽSTVO. Vlastivedný sborník XI. Bratislava. 1972.
- BIELY, A. et al. Geologická stavba. In Atlas krajiny Slovenskej republiky [online]. 2004.
- LUKNIŠ, M. Reliéf. In LUKNIŠ, M. et al. Slovensko 2 : Príroda. 1972.
- HRAŠNA, M., KLUKANOVÁ, A. Inžinierskogeologická rajonizácia. In Atlas krajiny Slovenskej republiky [online]. 2004.
- MAZÚR, E., LUKNIŠ, M.. Geomorfologické jednotky. Mapa 1:500 000. In Atlas SSR. 1980.
- MAZÚR, E., ČINČURA, J., KVITKOVIC, J. Geomorfológia. Mapa 1:500 000. In Atlas SSR. 1980.
- <http://www.statistics.sk/mosmis/run.html>
- <http://www.fns.uniba.sk/zp/knihy/index.htm>
- Jozef Jakál, Geografický ústav SAV, Štefánikova 49, 814 73 Bratislava, Slovensko KRASOVÉ FORMY A ICH VÄZBA NA VLASTNOSTI RELIÉFU A KLÍMY V ZÁPADNÝCH KARPATOCH
- <http://www.agroporadenstvo.sk/rv/poda/cernozem.htm>
- <http://www.agroporadenstvo.sk/rv/poda/fluvizem.htm>
- <http://web.tuke.sk/fberg-kgp/spis/geologia.htm>
- <http://oldwww.fns.uniba.sk/~krg/prilohy/kgamr/2004/podnedruhy1.htm>
- Nábělek, F. (1979): Encyklopédia Slovenska, SAV, Bratislava
- Kolektív, 2000: Morfogenetický klasifikačný systém pôd Slovenska. VÚPOP, Societas
- Pedologica Slovaca, Bratislava, s. 74
- Mazúr, E. (1980): Atlas SSR, SAV, Bratislava - kapitola pôdy
- Minár, J. a kolektív (2001): Geografické spektrum 3. PRIF UK Bratislava
- <http://www.minerality.sk/files/hor/spras.htm>
- Bizudová, M. 1993. Geomorfológia. 1. vyd. Bratislava: UK Bratislava, 1993. 228 s. -



38. Lukniš, M. 1972. Slovensko príroda. 1. vyd. Bratislava: Obzor, 1972. 920 s. -
39. Ciesarik, M. 1994. Geológia. Vysokoškolské skriptá. 1. vyd. Levice: LF: Katedra prírodného prostredia, 1994. 255 s. ISBN 80-228-0345-6 -
40. Čerman, R. 2003. Zemepisný atlas SR. 1. vyd. Bratislava: Mapa Slovakia Bratislava, s.r.o. , 2003. 96 s. ISBN 80-8067-006-4 -
41. Kolník P., 2001, Cestovný lexikón Slovenskej republiky, Bratislava, Vydavateľstvo Astor Slovakia, 212,
42. Plesník P., a kol. 1989, Malá slovenská vlastiveda, Bratislava, Vydavateľstvo Obzor, 91, 135, 222, 223,
43. [www.statistics.sk](http://www.statistics.sk)
44. Jurko, A., 1958: Pôdne ekologické pomery a lesné spoločenstvá Podunajskej nížiny. Vydavateľstvo SAV, Bratislava, 264 s.
45. Lukniš, M. (ed.), Bako, J., Berta, J., Ferianc, O., Feriancová-Masárová, Z., Fusán, O., Futák, J., Hejný, S., Jurko, A., Kurpelová, M., Mičian, Ľ., Michalko, J., Petrovič, Š., Schmidt, Z., Šimo, E., Vilček, F., Zaťko, M., 1972: Slovensko 2. Príroda. Obzor, Bratislava, 920 s.
46. Lukniš, M., Plesník, P., 1961: Nížiny, kotliny a pohoria Slovenska. Osveta, Bratislava, s. 7-50.
47. Mazúr, E., Lukniš, M., 1980: Geomorfologické jednotky. In: Mazúr, E. et al., 1980: Atlas SSR. Vydavateľstvo SAV, Bratislava, s. 55.
48. Michalko, J., Magic, D., Berta, J., 1986: Geobotanická mapa ČSSR, textová časť. Vydavateľstvo SAV, Bratislava, 160 s.
49. Plesník, P. et al., 1989: Malá slovenská vlastiveda. Vydavateľstvo Obzor, Bratislava, s. 296-297.
50. Ružičková, H., Halada, Ľ., Jedlička L., Kalivodová, E., 1996: Biotopy Slovenska. Ústav krajinné ekológie Slovenskej akadémie vied, Bratislava, s. 104 - 109.
51. Vyhláška MŽP SR č. 24/2003 Z.z., ktorou sa vykonáva zákon č. 543/2002 Z. z. o ochrane prírody a krajiny.
52. Vyhláška MŽP SR č. 492/2006 Z.z., ktorou sa mení a dopĺňa vyhláška Ministerstva životného prostredia Slovenskej republiky č. 24/2003 Z. z., ktorou sa vykonáva zákon č. 543/2002 Z. z. o ochrane prírody a krajiny.
53. Zákon NR SR č. 543/2002 Z.z. o ochrane prírody a krajiny.
54. Slovensko II. (Príroda), kol. autorov, Obzor Bratislava, 1972
55. 20.5.2010, [www.krasy-slovenska.sk](http://www.krasy-slovenska.sk)
56. Alojz Čaputa, Juraj Holčík a kol., 1982, [www.szap.sk](http://www.szap.sk), 21.6.2010
57. <http://svosmo.edupage.org/about/?subpage=1&>
58. [http://www.mesa10.sk/index.php?action=module&id=modcontent&content\\_id=261](http://www.mesa10.sk/index.php?action=module&id=modcontent&content_id=261)
59. <http://tlacovespravy.wordpress.com/2012/06/01/prieskum-sport-v-zivote-mladych-europanov>
60. <http://www.nocka.sk/uploads/fd/c5/fdc56b5295544adb7e3625632921405f/4-monitoring-vysledkov-kp-2005-2008-no6-7-2009.pdf>
61. <http://www.tophotelierstvo.sk/domaci-cestovny-ruch/turizmus/hotelierstvo-v-e-a-na-slovensku/>
62. 20.10.2013, <http://www.sopsr.sk/natura/?p=4&sec=5&kod=SKUEV0279>
63. 10.1.2015, <http://sk.wikipedia.org/wiki/Jablo%C5%88ovce>
64. 10.1.20015, <http://naseobce.sk/mesta-a-obce/1130-jablonovce>
65. ISRU OZ PSB, 2012
66. <http://www.sopsr.sk/natura/index1.php?p=4&sec=5&kod=SKUEV0258>, 5.2.2015
67. ÚPD Pukanec, 2007
68. 10.1.2015, <http://www.novaera.sk/clanok/140/hont-co-nie-je-na-mapach/>
69. 10.1.2015, <http://www.jablonovce.estranky.sk/clanky/>
70. NSRR, 2011



**Program hospodárskeho a sociálneho rozvoja  
Obce Jabloňovce  
Programovacie obdobie 2015 – 2024  
2015**

**SCARBEO-SK ,s.r.o., Povstalecká cesta 16, 974 09 Banská Bystrica**

e-mail: hronec.scarabeus@gmail.com  
tel.: 0907 439 224  
0911 439 224