



## PROGRAM HOSPODÁRSKEHO ROZVOJA A SOCIÁLNEHO ROZVOJA OBCE KURAĽANY

---



### PROGRAMOVACIE OBDOBIE 2016 - 2025

#### Formulár č. Ú 1 - Hlavička dokumentu PHRSR

<b>Názov:</b>	Program hospodárskeho rozvoja a sociálneho rozvoja obce Kuraľany 2016 - 2025
<b>Územné vymedzenie :</b>	Nitriansky kraj, okres Levice, obec Kuraľany – ŠÚJ 502464
<b>Územný plán obce schválený:</b>	<i>nie</i>
<b>Dátum schválenia PHRSR:</b>	
<b>Dátum platnosti:</b>	2016 - 2025
<b>Verzia</b>	1.0.
<b>Publikovaný verejne:</b>	

Zdroj: vlastné spracovanie



Kuraľany	
Erb	Vlajka
	
Základné údaje	
Kraj	Nitriansky kraj
Okres	Levice
Región	Dolné Pohronie
Poloha	162 m n. m.
Nadmorská výška	47°58'50"S 18°32'25"V
Rozloha	10,69 km <sup>2</sup> (1 069 ha)
<b>Obyvateľstvo</b>	532 (31. 12. 2011) [1]
<b>Hustota</b>	49,77 obyv./km <sup>2</sup>
Nacionále	
PSČ	935 64 (pošta Keť)
ŠÚJ	502464
EČV	LV
Tel. predvoľba	+421-36
Oficiálne adresy	
Webstránka	<a href="http://www.kuralany.sk/">www.kuralany.sk/</a>
Adresa	Kuraľany 1
E-mail	<a href="mailto:obeckuralany@zoznam.sk">obeckuralany@zoznam.sk</a>
Telefón	036/773 61 24
Fax	036/773 61 32
Politika	
Starosta:	Ing. Dušan Mésároš ( SMER)



## OBSAH

<b>1 ÚVOD .....</b>	<b>4</b>
<b>ANALYTICKÁ ČASŤ PROGRAMU HOSPODÁRSKEHO ROZVOJA A SOCIÁLNEHO ROZVOJA OBCE KURAĽANY .....</b>	<b>11</b>
<b>2 ZÁKLADNÁ CHARAKTERISTIKA OBCE .....</b>	<b>12</b>
2.1 HISTÓRIA OBCE .....	12
2.2 PRÍRODNÉ POMERY .....	12
2.3 TECHNICKÁ INFRAŠTRUKTÚRA .....	16
2.4 DOPRAVA .....	20
2.5 ŽIVOTNÉ PROSTREDIE .....	22
2.6 OBYVATEĽSTVO .....	26
2.7. VZDELANIE A ZAMESTNANOSŤ .....	34
2.7 BÝVANIE .....	37
2.8 PODNIKATEĽSKÉ SUBJEKTY .....	37
2.9 ŠKOLSTVO A VZDELANIE .....	38
2.10 SOCIÁLNA SFÉRA .....	39
2.11 ZDRAVOTNÍCTVO .....	41
2.12 ŠPORT .....	41
2.13 KULTÚRA .....	42
2.14 UBYTOVACIE ZARIADENIA .....	43
2.15 STRAVOVACIE A REŠTauračné SLUŽBY .....	43
2.16 CESTOVNÝ RUCH .....	43
2.17 REKAPITULÁCIA ROZPOČTU OBCE .....	44
2.18 SAMOSPRÁVA .....	44
2.20. IDENTIFIKÁCIA HLAVNÝCH VONKAJŠÍCH FAKTOROV ROZVOJA ÚZEMIA A ANALÝZA VPLYVU VONKAJŠIEHO PROSTREDIA NA VÝVOJ SITUÁCIE V ÚZEMÍ .....	45
2.21. EX-POST HODNOTENIE PREDCHÁDZAJÚCEHO PHSR .....	46
<b>3 SWOT ANALÝZY .....</b>	<b>46</b>
3.1 HOSPODÁRSTVO A VEDECKO-TECHNICKÝ ROZVOJ .....	49
3.2 DOPRAVA A KOMUNIKÁCIE .....	49
3.3 TECHNICKÁ INFRAŠTRUKTÚRA .....	50
3.4 ODPADOVÉ HOSPODÁRSTVO .....	51
3.5 ŽIVOTNÉ PROSTREDIE .....	52
3.6 SOCIÁLNA OBLASŤ A ZDRAVOTNÍCTVO .....	53
3.7 ŠKOLSTVO A ŠPORT .....	54
3.8 KULTÚRA .....	55
3.9 PROPAGÁCIA A CESTOVNÝ RUCH .....	56
3.10 ADMINISTRATÍVA A BEZPEČNOSŤ .....	57
3.11 INFORMATIZÁCIA OBCE .....	58
3.12 PROBLÉMOVÁ ANALÝZA – HLAVNÉ ODVETVOVÉ DISPARITY A VYMEDZENIE CIEĽOVÝCH SKUPÍN SO SÚSTREDENOU PODPOROU OBCE KURAĽANY .....	59
<b>STRATEGICKÁ ČASŤ PROGRAMU HOSPODÁRSKEHO ROZVOJA A SOCIÁLNEHO ROZVOJA KURAĽANY .....</b>	<b>68</b>
<b>4 VÍZIA A POSLANIE OBCE KURAĽANY .....</b>	<b>68</b>
<b>PROGRAMOVÁ ČASŤ PROGRAMU HOSPODÁRSKEHO ROZVOJA A SOCIÁLNEHO ROZVOJA OBCE KURAĽANY .....</b>	<b>80</b>
5.1 PROGRAM 1. HOSPODÁRSTVO A VEDECKO-TECHNICKÝ ROZVOJ .....	81
6.2 PROGRAM 2. DOPRAVA A KOMUNIKÁCIE .....	82
6.3 PROGRAM 3. TECHNICKÁ INFRAŠTRUKTÚRA .....	83
6.4 PROGRAM 4. ODPADOVÉ HOSPODÁRSTVO .....	83
6.5 PROGRAM 5. ŽIVOTNÉ PROSTREDIE .....	84
6.6 PROGRAM 6. SOCIÁLNE SLUŽBY A ZDRAVOTNÍCTVO .....	85
6.7 PROGRAM 7. VZDELÁVANIE A ŠPORT .....	86
6.8 PROGRAM 8. KULTÚRA .....	87
6.9 PROGRAM 9. PROPAGÁCIA A CESTOVNÝ RUCH .....	88
6.10 PROGRAM 10. ADMINISTRATÍVA A BEZPEČNOSŤ .....	89
6.11 PROGRAM 11. INFORMATIZÁCIA OBCE .....	89
<b>6 MERATEĽNÉ INDIKÁTORY .....</b>	<b>90</b>
6.1 PROGRAM 1. HOSPODÁRSTVO A VEDECKO-TECHNICKÝ ROZVOJ .....	90
6.2 PROGRAM 2. DOPRAVA A KOMUNIKÁCIE .....	91
6.3 PROGRAM 3. TECHNICKÁ INFRAŠTRUKTÚRA .....	92
7.4 PROGRAM 4. ODPADOVÉ HOSPODÁRSTVO .....	93
7.5 PROGRAM 5. ŽIVOTNÉ PROSTREDIE .....	93
6.6 PROGRAM 6. SOCIÁLNE SLUŽBY A ZDRAVOTNÍCTVO .....	94
6.7 PROGRAM 7. VZDELÁVANIE A ŠPORT .....	95
6.8 PROGRAM 8. KULTÚRA .....	96
6.9 PROGRAM 9. PROPAGÁCIA A CESTOVNÝ RUCH .....	98
7.10 PROGRAM 10. ADMINISTRATÍVA A BEZPEČNOSŤ .....	98
<b>REALIZAČNÁ ČASŤ PROGRAMU HOSPODÁRSKEHO ROZVOJA A SOCIÁLNEHO ROZVOJA KURAĽANY .....</b>	<b>101</b>
<b>7 INŠTITUCIONÁLNE A ORGANIZAČNÉ ZABEZPEČENIE REALIZÁCIE PHSR OBCE KURAĽANY .....</b>	<b>102</b>
7.1 SYSTÉM MONITOROVANIA A HODNOTENIA PLNENIA PHSR .....	103
7.2 KOMUNIKAČNÝ PLÁN .....	105



<b>8 AKČNÝ PLÁN.....</b>	<b>106</b>
8.1 PROGRAM 1. HOSPODÁRSTVO A VEDECKO-TECHNICKÝ ROZVOJ .....	106
8.2 PROGRAM 2. DOPRAVA A KOMUNIKÁCIE .....	109
8.3 PROGRAM 3. TECHNICKÁ INFRAŠTRUKTÚRA .....	111
8.4 PROGRAM 4. ODPADOVÉ HOSPODÁRSTVO .....	112
8.5 PROGRAM 5. ŽIVOTNÉ PROSTREDIE .....	114
8.6 PROGRAM 6. SOCIÁLNE SLUŽBY A ZDRAVOTNÍCTVO .....	116
8.7 PROGRAM 7. VZDELÁVANIE A ŠPORT .....	119
8.8 PROGRAM 8. KULTÚRA .....	120
8.9 PROGRAM 9. PROPAGÁCIA A CESTOVNÝ RUCH .....	123
8.10 PROGRAM 10. ADMINISTRATÍVA A BEZPEČNOSŤ .....	125
8.11 PROGRAM 11. INFORMATIZÁCIA OBCE.....	126
<b>FINANČNÁ ČASŤ PROGRAMU HOSPODÁRSKEHO ROZVOJA A SOCIÁLNEHO ROZVOJA KURAĽANY .....</b>	<b>129</b>
<b>9 FINANČNÝ PLÁN PROGRAMU .....</b>	<b>129</b>
9.1 PROGRAM 1. HOSPODÁRSTVO A VEDECKO-TECHNICKÝ ROZVOJ .....	129
9.2 PROGRAM 2. DOPRAVA A KOMUNIKÁCIE .....	130
9.3 PROGRAM 3. TECHNICKÁ INFRAŠTRUKTÚRA .....	132
9.4 PROGRAM 4. ODPADOVÉ HOSPODÁRSTVO .....	133
9.5 PROGRAM 5. ŽIVOTNÉ PROSTREDIE .....	135
9.6 PROGRAM 6. SOCIÁLNE SLUŽBY A ZDRAVOTNÍCTVO .....	137
9.7 PROGRAM 7. VZDELÁVANIE A ŠPORT .....	138
9.8 PROGRAM 8. KULTÚRA .....	139
9.9 PROGRAM 9. PROPAGÁCIA A CESTOVNÝ RUCH .....	140
9.10 PROGRAM 10. ADMINISTRATÍVA A BEZPEČNOSŤ .....	142
9.11 PROGRAM 11. INFORMATIZÁCIA OBCE.....	142
<b>10 ZÁVER .....</b>	<b>148</b>
<b>11 POUŽITÁ LITERATÚRA .....</b>	<b>149</b>

## 1 ÚVOD

Dokument „ Program hospodárskeho rozvoja a sociálneho rozvoja obce Kuraľany s výhľadom do roku 2025 (PHRSR) je strednodobý strategický dokument, ktorý na základe analýzy hospodárskeho a sociálneho rozvoja obce stanovuje jeho strategické ciele a priority rozvoja. Je prostriedkom na napĺňanie vízie ďalšieho smerovania rozvoja obce. Programom hospodárskeho a sociálneho rozvoja obce Kuraľany sa uskutočňuje podpora rozvoja na úrovni miestnej samosprávy s dôrazom na sociálnu, ekonomickú a kultúrnu sféru. Je to program cielených opatrení, navrhnutý pre oživenie sociálneho, ekonomického a kultúrneho rozvoja obce Kuraľany, ktorý na základe výsledkov ročného hodnotenia bude priebežne aktualizovaný a dopĺňovaný.

### Formulár č. Ú 2 - Zámer spracovania PHRSR

Zámer spracovania PHRSR	
Názov dokumentu	- Program hospodárskeho rozvoja a sociálneho rozvoja obce Kuraľany na roky 2016 - 2025
Forma spracovania	- pracovníkmi samosprávy, - s pomocou externých odborníkov (spolupráca),
Riadenie procesu spracovania	- pracovné skupiny boli zložené z vedenia obce, zamestnancov OcÚ, poslancov OZ a komisií, - spracovania PHRSR sa zúčastnili aj RO a PO organizácie v zriaďovateľskej pôsobnosti obce, - súčasťou prieskumu boli aj mimovládne organizácie a podnikateľské subjekty v obci, - zapojenie verejnosti a komunikácia s verejnosťou: zapojenie prostredníctvom dotazníkového prieskumu, informovanie prebiehalo formou www stránky, prostredníctvom zasadnutí OZ.
Obdobie spracovania	- PHRSR bol spracovaný v priebehu roka 2015 - harmonogram spracovania je uvedený v nasledujúcej tabuľke.
Financovanie spracovania	- náklady na vlastné spracovanie boli financované z rozpočtu obce KZ 41.

Zdroj: Weisová, Bernátová: Strategické plánovanie samosprávy, Municipalia 2012

### Formulár č. Ú 3 - Harmonogram spracovania PHRSR

Harmonogram spracovania PHRSR											
Termín	I	II	III	IV	V	VI	VII	VIII	IX	X	XI
Úvod											
Analytická časť											



<b>Strategická časť</b>												
<b>Programová časť</b>												
<b>Realizačná časť</b>												
<b>Finančná časť</b>												
<b>Záver</b>												

Zdroj: Weisová, Bernátová: Strategické plánovanie samosprávy, Municipalia 2012

Bol spracovaný na základe zákona Národnej rady SR č. 539/2008 Z. z. o podpore regionálneho rozvoja v znení zákona 309/2014 Z.z., ktorý definuje Program hospodárskeho rozvoja a sociálneho rozvoja obce ako strednodobý programový dokument, obsahujúci analýzu hospodárskeho a sociálneho rozvoja obce, hlavné smery jej vývoja, ustanovenie cieľov, prvoradých potrieb a úloh vo všetkých oblastiach života obce. Súčasťou programu je aj návrh jeho administratívneho a finančného zabezpečenia. Zákon stanovuje aj úlohy, týkajúce sa vypracovávaní, schvaľovania, zabezpečenia plnenia a pravidelného vyhodnocovania predmetného programového dokumentu. Pri spracovaní programu boli rešpektované zásady regionálnej politiky vlády Slovenskej republiky a princípy regionálnej politiky Európskej únie zakotvené najmä v nariadení Rady (ES) č. 1266/1999 (nariadenie o štrukturálnych fondoch).

#### Formulár č. Ú 7 - Použité participatívne metódy

Metóda	Informovanie verejnosti	Získavanie názorov verejnosti	Zohľadnenie názorov verejnosti
<b>Tlačené materiály</b>			
Verejné informačné tabule	áno		
Informačné formuláre, tabuľky údajov,	áno		
Internetové stránky	áno		
Využitie existujúcich médií			
Zverejňovanie informácií v miestnej tlači	áno	áno	
<b>Stretnutia</b>			
Stretnutia s kľúčovými ľuďmi/skupinami	áno	áno	áno
Návšteva v dotknutom území	áno	áno	áno
Verejné vypočutie	áno	áno	áno
Využitie miestnych ľudí na získavanie názorov	áno	áno	áno
<b>Rozhovory a prieskumy</b>			
Dotazník pre záujmové skupiny	áno	áno	
Dotazník pre širokú verejnosť	áno	áno	
Poradné skupiny			
Miestne poradné skupiny	áno	áno	áno
<b>Riešenie problémov</b>			
Rokovanie bez prítomnosti moderátora/facilitátora	áno	áno	áno

Zdroj: vlastné spracovanie

Program sociálneho, ekonomického a kultúrneho rozvoja obce Kuraľany je súčasťou sústavy základných dokumentov podpory regionálneho rozvoja v Slovenskej republike. Táto sústava je členená na strategické a programové dokumenty vypracovávané na úrovni štátu, sektorov, samosprávnych krajov, regiónov a obcí a programové dokumenty Európskej únie (pre využitie zdrojov predvstupových a štrukturálnych fondov).

#### Východiskové podklady

Podpora regionálneho rozvoja sa uskutočňuje v súlade s programovaním na:

##### Miestnej úrovni

- Program odpadového hospodárstva,
- **Komunitný plán sociálnych služieb**
- **Viacročný rozpočet**
- **PHRSR**

##### Národnej úrovni

- **Partnerská dohoda** určuje stratégiu, priority a podmienky SR na využívanie fondov EÚ tak, aby sa dosiahli priority stratégie Európa 2020. Ide teda o základný národný dokument, ktorý zastrešuje všetky operačné programy SR pre nové



programové obdobie. Neformálne vyjednávania k príprave Partnerskej dohody a operačným programom Slovenskej republiky na roky 2014-2020 sa začali 25. januára 2013 stretnutím so zástupcami Európskej komisie. Následne sa uskutočnili aj ďalšie neformálne kolá rokovaní, o ktorých bližšie informácie je možné získať na stránkach Úradu vlády ako Centrálného koordinačného orgánu pre fondy EÚ v podmienkach SR.

- **Pozičný dokument Európskej komisie k Partnerskej dohode a programom SR na roky 2014 - 2020** - pozičný dokument identifikuje z pohľadu Európskej komisie hlavné rozvojové potreby s možnosťou financovania opatrení v rámci fondov Spoločného strategického rámca EÚ v podmienkach SR. Zároveň tento dokument predstavuje základ pre negotácie s Európskou komisiou k Partnerskej dohode a operačným programom SR na roky 2014-2020.
- **Stratégia financovania Európskych štrukturálnych a investičných fondov pre programové obdobie 2014 - 2020**
- **Integrovaný regionálny operačný program „IROP“** - predstavuje programový dokument SR pre programové obdobie 2014 – 2020, ktorého globálnym cieľom je: prispieť k zlepšeniu kvality života a zabezpečiť udržateľné poskytovanie verejných služieb s dopadom na vyvážený a udržateľný územný rozvoj, hospodársku, územnú a sociálnu súdržnosť regiónov, miest a obcí.
- Sektorový operačný program, ktorý je strednodobý dokument vypracovaný pre vopred určené sektory.
- Program hospodárskeho rozvoja a sociálneho rozvoja samosprávneho kraja (PHSR NRSK), ktorý je strednodobý programový dokument, je v súlade s cieľmi a prvoradými potrebami ustanovenými v národnom pláne a s podkladom na vypracovanie príslušného regionálneho operačného programu. Jeho vypracovanie zabezpečuje samosprávny kraj.
- Konceptia územného rozvoja Slovenska 2001, aktualizácia 2010,
- Národný program reforiem, máj 2012,
- Návrh základných princípov na prípravu Partnerskej dohody Slovenskej republiky na programové obdobie 2014 – 2020,
- Stratégia rozvoja dopravy SR do roku 2020, 2010,
- Program odpadového hospodárstva na roky 2011 - 2015,
- Stratégia Slovenskej republiky pre integráciu Rómov do roku 2020
- Revidovaný národný akčný plán Dekády začleňovania rómskej populácie 2005 - 2015 na roky 2011 – 2015
- 2. etapa Programu podpory zdravia znevýhodnených komunít na Slovensku na roky 2009 – 2015
- Konceptia výchovy a vzdelávania rómskych detí a žiakov vrátane rozvoja stredoškolského a vysokoškolského vzdelávania

### *Nadnárodnej úrovni*

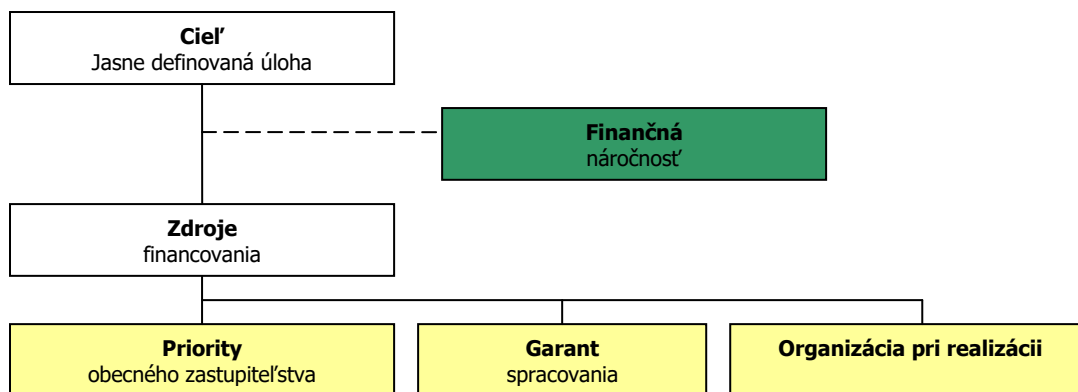
Programové dokumenty Európskej únie pre využitie štrukturálnych fondov tvoria:

- Stratégia EÚ 2020 - cieľ: konkurencieschopnosť, zamestnanosť a hospodársky rast
- Spoločný strategický rámec EK, marec 2012,
- Nariadenia EK (Všeobecné nariadenie, nariadenie k fondom),
- CENTROPE – Správa o regionálnom rozvoji, 2012,
- CENTROPE – Nástroj na hodnotenie potrieb infraštruktúry – podpora konkurencieschopného regionálneho rozvoja (INAT),
- CENTROPE – Stratégia ľudského kapitálu,
- CENTROPE – Stratégia v oblasti vedomostného regiónu,
- CENTROPE – Stratégia v oblasti priestorovej integrácie a Akčný plán 2013+,
- CENTROPE – Stratégia v oblasti kultúry a cestovného ruchu 2013+,
- Národný (regionálny) rozvojový plán (RDP – Regional Development Plan), ktorý je hlavným dokumentom pre vyjednanie podpory zo štrukturálnych fondov Európskej únie.
- Rámec podpory spoločenstva (CSF – Community Support Framework), ktorý bude vytvorený na základe Národného rozvojového plánu v spolupráci s Európskou komisiou, je hlavným dokumentom vymedzujúcim poskytnutie podpory zo štrukturálnych fondov Európskej únie.
- Sektorové operačné programy (SOP – Sectoral Operation Programme), ako taktické dokumenty vytvorené na úrovni ministerstiev, ktoré rozpracovávajú problémové celky stratégií majúcich plošný (celoštatný) charakter, pre ktoré bude žiadané spolufinancovanie zo zdrojov Európskej únie.
- Regionálne operačné programy (ROP – Regional Operation Programme), ako taktické dokumenty, ktoré budú spracované na úrovni regiónov NUTS II a rozpracovávajú tie problémové celky stratégií, pre ktoré bude žiadané spolufinancovanie zo zdrojov Európskej únie.
- Strategické usmernenia Spoločenstva (SUS) – ROP odráža 1 usmernenie SUS t.j. „urobiť Európu a jej regióny atraktívnejším priestorom pre investície a prácu“, a súčasne 3 usmernenie SUS t.j. „vytvorenie väčšieho množstva a kvalitnejších pracovných miest“

Jednotlivé strategické dokumenty sú vypracovávané vo vzájomnej nadväznosti a postupnosti.

### *Implementácia*

Implementácia Programu hospodárskeho rozvoja a sociálneho rozvoja obce Kuraľany je zložitý a náročný proces. Za jeho realizáciu so zabezpečením všetkých väzieb na strategické a programové dokumenty SR a EÚ budú zodpovední predstavitelia samosprávy obce Kuraľany. Návrh spôsobu implementácie bude treba dopĺňať v súlade s organizačnou štruktúrou samosprávneho úradu, jeho kompetenciami v nadväznosti na vývoj v oblasti legislatívy, predovšetkým v oblasti nakladania s finančnými prostriedkami. Pri posudzovaní jednotlivých projektov sme použili procesnú analýzu, ktorej hlavným cieľom bolo analyzovať proces premeny vstupov pomocou použitia súboru finančných, ľudských a technologických zdrojov.



### Finančné zabezpečenie

V zmysle zákona č. 539/2008 Z. z. o podpore regionálneho rozvoja v znení zákona 309/2014 Z.z., sa financovanie regionálneho rozvoja realizuje na troch úrovniach: Na mikroregionálnej úrovni je možné rozvojové aktivity financovať jedine združovaním zdrojov nižšej úrovne, čiže obcí. Samosprávy nemajú spoločný zdroj financovania. V súčasnej situácii je možné rozvojové aktivity financovať buď z rozpočtov jednotlivých obcí v prípade individuálnych projektov alebo združením financií viacerých obcí v prípade spoločných projektov. V prípade financovania projektov majúci význam v kontexte priorit celého kraja zohráva významnú úlohu Banskobystrický samosprávny kraj a financovanie inštitúcií v jeho zriaďovateľskej kompetencii. Ďalšími doplnkovými zdrojmi, ktoré možno definovať na úrovni jednotlivých aktivít sú predovšetkým štrukturálne fondy EÚ. Ich využitie v rámci jednotlivých aktivít je možné stanoviť len indikatívne bez určenia výšky požadovanej podpory s cieľom prispieť ku koordinácii realizácie rozvojových aktivít.

- Pri zostavovaní finančného plánu a zaistovaní finančnej podpory je potrebné zamerať sa na tie opatrenia, ktoré sú nedostatočne podporované zo štátneho rozpočtu, alebo nie sú podporované vôbec.
- Pri zabezpečovaní základných potrieb občanov postupuje samospráva podľa zákona číslo 369/1990 Z.z. O obecnom zriadení a v zmysle zákona č. 138/1991 Zb. O majetku obcí v znení neskorších predpisov.
- Na plnenie svojich úloh má obce okrem finančných prostriedkov poukázaných od štátu v rámci delimitácie k dispozícii nasledovné financie: príjmy z miestnych daní a poplatkov, zdroje Štrukturálnych fondov Európskej únie v rámci programovacieho obdobia 2014 - 2020.

### Zdroje a dokumenty

V súlade so snahou Slovenskej republiky o znižovanie rozdielov na úrovni rozvoja jednotlivých regiónov boli východiskom pri príprave Programu hospodárskeho rozvoja a sociálneho rozvoja obce Kuraľany nasledovné strategické dokumenty:



### Podporné materiály

Pri vypracovaní Programu hospodárskeho rozvoja a sociálneho rozvoja obce Kuraľany boli použité aj prognostické údaje vypracované Ministerstvom výstavby a regionálneho rozvoja SR. Hlavnou úlohou prognostických údajov je podporiť vypracovanie tohto programu a zabezpečiť tým zvýšenie efektívnosti procesov strategického plánovania a kvality tohto dokumentu. Toto zabezpečenie je dané prepojením Systému strednodobého výhľadu hospodárskeho a sociálneho vývoja a vecnej roviny strategického plánovania.

Obec Kuraľany má nasledovné možnosti čerpania mimorozpočtových zdrojov na dosahovanie svojich cieľov:



**Partnerská dohoda** (ďalej len „PD“), ako obdoba súčasného Národného strategického referenčného rámca, obsahuje záväzky členského štátu, že pridelené alokácie pre politiku súdržnosti EÚ sa využijú na implementáciu stratégie Európa 2020. Partnerská dohoda obsahuje aj návrh operačných programov.

**Operačné programy** (ďalej len „OP“) sú hlavným riadiacim nástrojom pre využívanie fondov EÚ. Na zabezpečenie naplnenia cieľov stratégie Európa 2020 vypracovala EK tzv. „kondicionality“, t.j. podmienky, ktoré musia členské štáty splniť, jednak sú to podmienky ex ante, ktoré musia byť zavedené pred poskytnutím prostriedkov z fondov, ako aj podmienky ex post, podľa ktorých bude uvoľnenie dodatočných prostriedkov z fondov závisieť na výkonnosti a dosahovaní cieľov stratégie Európa 2020.

### Tematické ciele v súlade so stratégiou Európa 2020:

- 1) posilnenie výskumu, technologického rozvoja a inovácií;
- 2) zlepšenie prístupu k informáciám a komunikačným technológiám a zlepšenie ich využívania a kvality;
- 3) zvýšenie konkurencieschopnosti malých a stredných podnikov a poľnohospodárskeho sektora (v prípade EPFRV) a sektora rybného hospodárstva a akvakultúry (v prípade EFNRH);
- 4) podpora prechodu na nízkouhlíkové hospodárstvo vo všetkých sektoroch;
- 5) podpora prispôsobovania sa zmenám klímy, predchádzania a riadenia rizík;
- 6) ochrana životného prostredia a presadzovanie efektívneho využívania zdrojov;
- 7) podpora udržateľnej dopravy a odstraňovanie prekážok v kľúčových sieťových infraštruktúrach;
- 8) podpora zamestnanosti a mobility pracovnej sily;
- 9) podpora sociálneho začlenenia a boj proti chudobe;
- 10) investovanie do vzdelania, zručností a celoživotného vzdelávania;
- 11) zvyšovanie inštitucionálnych kapacít a efektivity verejnej správy.

### Pozičný dokument definuje nasledujúce prioritné oblasti:

- podnikateľské prostredie priaznivé pre inovácie
- infraštruktúra pre hospodársky rast a zamestnanosť
- rozvoj ľudského kapitálu a zlepšenie účasti na trhu práce
- trvalo udržateľné a efektívne využívanie prírodných zdrojov
- moderná a profesionálna verejná správa

Priority stanovené v Pozičnom dokumente boli použité ako podklad pre prípravu najdôležitejších strategických dokumentov SR pre čerpanie fondov EÚ: Partnerskej dohody a operačných programov.

Štruktúra operačných programov

P.č.	Operačné programy	Riadiaci orgán	Sprostredkovateľský orgán pod riadiacim orgánom	Tematický cieľ / Investičná priorita	Fond EÚ
1	Výskum a inovácie (VaI)	MŠVVŠ SR	1a, 10 MH SR	1b, 3	EFRR, ESF
2	Integrovaná infraštruktúra (II)	MDVRR SR	MF SR	2 7a,b,c,d	KF, EFRR
3	Ľudské zdroje (LZ)	MPSVR SR	MV SR	9	EFRR, ESF
			8,9,10, MZ SR	9a	
			MŠVVŠ SR	10	
4	Kvalita životného prostredia (KŽP)	MŽP SR	MDVRR SR	4c	KF, EFRR
			MH SR	4,7e	
			4,5,6, MV SR	5b	
5	Integrovaný ROP (IROP)	MPaRV SR	MK SR	6c	ESF, EFRR
			VÚC	5,6,7,9,10	
			5,6,7,9,10,		
6	Efektívna verejná správa (EVS)	MV SR		11	EFRR, ESF
7	Technická pomoc (TP)	ÚV SR		11	EFRR





8	Rozvoj vidieka	MPaRV SR	EPFRV
9	Rybné hospodárstvo	MPaRV SR	EFNRH
10	Európska územná spolupráca	RO budú určené zo strany EK	EFRR
11	Interact, Urban	RO budú určené zo strany EK	EFRR

## Uplatnenie integrovaného prístupu

### rozmer - 1

Rôzne aspekty života obce – environmentálny, hospodársky, sociálny a kultúrny – sú vzájomne prepojené a úspech v rozvoji samosprávy možno dosiahnuť len prostredníctvom integrovaného prístupu. Opatrenia týkajúce sa fyzickej obnovy sa v PHRSR skombinovali s opatreniami na podporu vzdelávania, hospodárskeho rozvoja, sociálneho začleňovania a ochrany životného prostredia. Predpokladom toho je rozvoj silných partnerstiev medzi miestnymi obyvateľmi, občianskou spoločnosťou, miestnym hospodárstvom a rôznymi úrovňami správy. Takýto prístup je osobitne dôležitý v súčasnosti vzhľadom na vážnosť problémov, pred ktorými momentálne samospráva stojí. Tieto problémy siahajú od konkrétnych demografických zmien cez dôsledky hospodárskej stagnácie v súvislosti s tvorbou pracovných miest a sociálnym pokrokom až po dôsledky zmeny klímy. Reakcia na tieto problémy bude mimoriadne dôležitá na dosiahnutie inteligentnej, udržateľnej a inkluzívnej spoločnosti, ktorá je cieľom stratégie Európa 2020.

### rozmer – 2

PHRSR obce Kuraľany integruje všetky dokumenty na miestnej úrovni ako aj ciele a priority národných strategických dokumentov a dokumentov EÚ. PHRSR obce Kuraľany 2016 - 2025 integruje a nadväzuje na predchádzajúce PHRSR obce, viacročný rozpočet. PHRSR obce vychádza a integruje strategické dokumenty na národnej úrovni ako Partnerská dohoda, ktorá určuje stratégiu, priority a podmienky SR na využívanie fondov EÚ tak, aby sa dosiahli priority stratégie Európa 2020, Pozičný dokument Európskej komisie k Partnerskej dohode a programom SR na roky 2014-2020, Stratégia financovania Európskych štrukturálnych a investičných fondov pre programové obdobie 2014 – 2020, Integrovaný regionálny operačný program „IROP“. Ďalej integruje a vychádza zo strategických dokumentov EÚ: Stratégia EÚ 2020 - cieľ: konkurencieschopnosť, zamestnanosť a hospodársky rast, Spoločný strategický rámec EK, marec 2012, Nariadenia EK (Všeobecné nariadenie, nariadenie k fondom), CENTROPE – Správa o regionálnom rozvoji, 2012, CENTROPE – Nástroj na hodnotenie potrieb infraštruktúry – podpora konkurencieschopného regionálneho rozvoja (INAT), CENTROPE – Stratégia ľudského kapitálu, CENTROPE – Stratégia v oblasti vedomostného regiónu, CENTROPE – Stratégia v oblasti priestorovej integrácie a Akčný plán 2013+.

### rozmer – 3

Integrovaný prístup bol uplatnený pri procese spracovania strategického dokumentu, kde boli zohľadnené predstavy, potreby a požiadavky jednotlivých zainteresovaných skupín ako sú obyvatelia, rozpočtové a príspevkové organizácie zriadené v rámci pôsobnosti obce, mimovládne organizácie, záujmové skupiny obyvateľov, podnikateľské subjekty, obec a jej jednotlivé orgány: poslanci OZ, starosta, komisie. Integrovaný prístup bol uplatnený v prípravnej fáze spracovania PHRSR, prostredníctvom dotazníkového prieskumu pri jednotlivých skupinách. Následne bol integrovaný prístup uplatnený v rámci schvaľovacej fázy PHRSR, kde bol návrh dokumentu zaslaný zainteresovaným skupinám na záverečnú úpravu, doplnenie a odsúhlasenie.

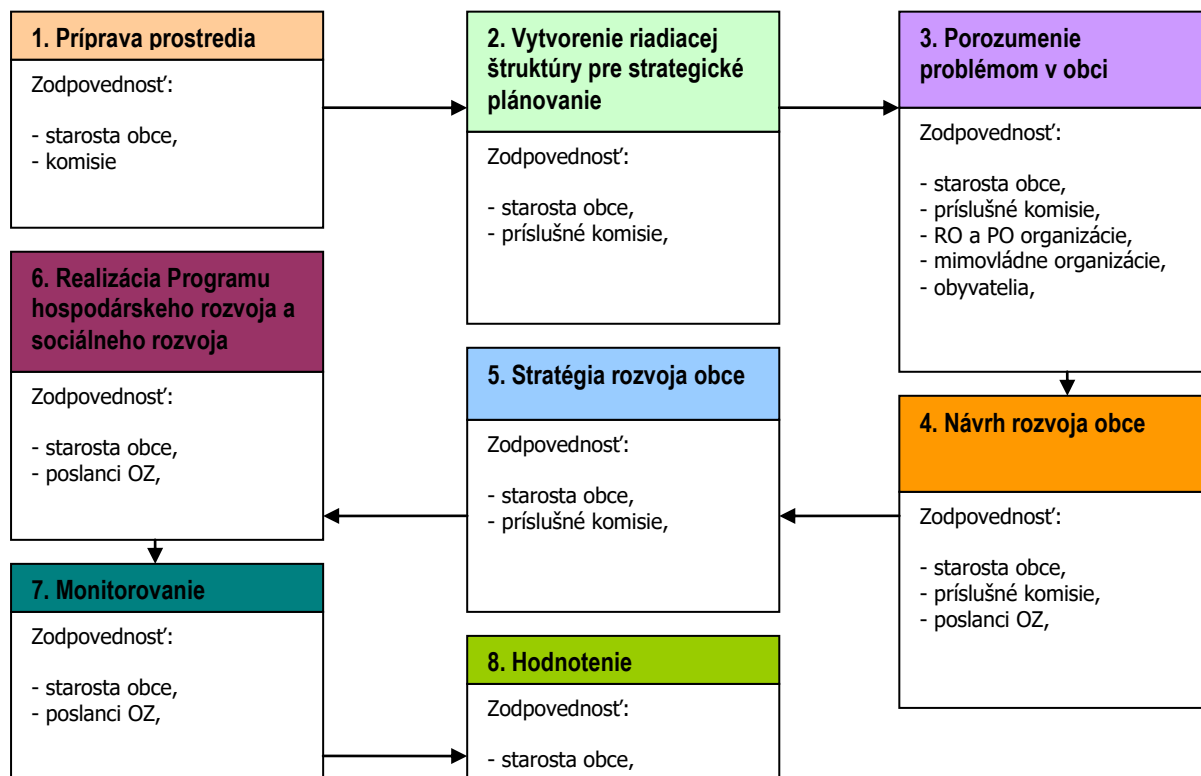
### rozmer – 4

Integrovaný prístup bol uplatnený v prípade finančného zabezpečenia jednotlivých priorít a cieľov. Financovanie sa realizuje z viacerých zdrojov – verejných a súkromných. Verejné zdroje uplatňujú integrovaný prístup z hľadiska horizontálneho ako aj vertikálneho. Z horizontálneho hľadiska predstavuje kombinovanie viacerých možných zdrojov EÚ (Operačných programov). Z vertikálneho hľadiska sú integrované zdroje EÚ, úrovne SR, VÚC a nakoniec na najnižšej úrovni miestnej samosprávy.

PHRSR sa skladá z hlavného dokumentu a príloh, ktoré sú jeho neoddeliteľnou súčasťou.



### Fázy strategického plánovania a definovanie zodpovednosti



1	<p>Vyvolanie dopytu v obci Kuraľany. Sformovanie prvotnej pracovnej skupiny. Určenie, koho je treba do prípravy PHRSR zapojiť. Spôsob oslovenia a prizvania ďalších účastníkov – dotazníkový prieskum. Príprava informačnej stratégie. Zapojenie všetkých účastníkov procesu.</p>
2	<p>Vytvorenie organizačnej a riadiacej štruktúry pre spracovanie PHRSR. Stanovenie pravidiel rokovania riadiacej štruktúry. Predstavenie cieľov, záujmov a potrieb všetkých účastníkov.</p>
3	<p>Vytvorenie a zverejnenie mechanizmov pre aktívnu spoluúčasť verejnosti. Uskutočnenie analýzy potrieb a zhodnotenie existujúcich zdrojov. Zhodnotenie silných a slabých stránok obce. Vymenovanie príležitostí a rizík a naznačenie trendov pre rozvoj obce v jednotlivých oblastiach.</p>
4	<p>hlavné hodnoty, ktoré tvoria jej základ a ktoré určia pri spracovaní PHRSR smer, ktorým sa budú jednotlivé oblasti uberať, cieľ, ktorý má byť dosiahnutý a priority rozvoja, prekážky, ktoré bude nutné prekonať pri rozvoji, regionálne aj nadregionálne zdroje, ktoré je možné využiť na rozvoj.</p>
5	<p>Plán postupných krokov a úloh na dosiahnutie stanovených cieľov a priorít. Systém sledovania realizácie PHRSR. Spracovanie konečnej verzie PHRSR. Predloženie textu PHRSR na pripomienkovanie verejnosti. Schválenie PHRSR zastupiteľstvom.</p>
6	<p>Uskutočňovanie plánu. Ročné vyhodnocovanie plánu. Informovanie verejnosti o uskutočňovaní PHRSR. Priebežné vyhľadávanie a zapájanie nových partnerov. Nástroje umožňujúce uskutočniť zmeny v pôvodnom PHRSR.</p>

Zdroj: Woleková, Mežianová, 2004, s.14 – 17.



**Analytická časť Programu hospodárskeho rozvoja a sociálneho rozvoja obce Kuraľany  
2016 - 2025**



## 2 ZÁKLADNÁ CHARAKTERISTIKA OBCE

Z hľadiska administratívneho členenia je obec Kuraľany súčasťou okresu Levice a Vyššieho územného celku Nitra.

Základná charakteristika obce Kuraľany	
Kód obce	502464
Názov okresu	Levice
Názov kraja	Nitriansky
Štatút obce	obec
PSČ	935 64
Telefónne smerové číslo	036
Prvá písomná zmienka o obci - meste - rok	1223
Nadmorská výška obce - mesta v m	159
Celková výmera územia obce [m <sup>2</sup> ]	10 685 412
Hustota obyvateľstva na km <sup>2</sup>	50
Zdroj: ŠÚ SR	

Nadmorská výška obce je 159 m.n.m. a radí sa k nižšie položeným obciam. Celková výmera územia presahuje 10,6 mil. m<sup>2</sup>. Z hľadiska hustoty osídlenia patrí obec k menej zaľudneným obciam z hľadiska plochy katastra. Intravilán obce je pomerne husto osídlený. Vyššiu hustotu vykazuje centrálna časť obce.

Jadrova a historická časť obce je polyfunkčná, zastupená obytnou funkciou v individuálnej zástavbe rodinných domov, základnou občianskou vybavenosťou a niektorými funkciami drobnej výroby, služieb, administratívy v menších podnikateľských aktivitách.

### 2.1 HISTÓRIA OBCE

Archeologické nálezy nasvedčujú, že dejiny osady spadajú až do obdobia mladšej doby bronzovej (500 - 700 pred Kr.). V obci je nález halštatského kostrového, laténskeho a veľkomoravského pohrebiska. Príchod slovanského obyvateľstva sa datuje od 5. storočia. Boli to roľníci, pestovali všetky druhy obilovín, strukoviny, olejiny, ovocie a zeleninu. Takisto chovali ošípané, hovädzí dobytok, ovce a hydinu. Doplnkovým zamestnaním bol rybolov a včelárstvo. K tradičným remeslám patrilo kováčstvo, tesárstvo a hrnčiarstvo. Obec sa vyvinula ako hromadná cestná dedina. Prvá zmienka je z roku 1223. Do 14. storočia patrila zemanom Kuraliovcom, v rokoch 1330 - 1349 ju vlastnilo ostrihomské arcibiskupstvo. Po tureckom nájazde v 16. storočí spustla. V roku 1612 sem správca majetku Juraj Paluška presídlil obyvateľov slovenskej národnosti z okolia Topoľčian a Chynorian. Svedčia o tom súčasné priezviská Bielikovci, Michlovci, Nevidánskovci, Nestenickí a pod. Obyvatelia boli želiarmi na panskom. Za 200 zlatých ročnej úhrady sa v rokoch 1700 - 1725 vykúpili z roboty. Vtedajšie obyvateľstvo sa zaoberalo poľnohospodárstvom, noví usadlíci sa rýchle aklimatizovali, úrodnosť pôdy zaručovala trvalú obživu. Pôda bohatá na humus i ostatné živiny, priaznivé klimatické podmienky umožňujú pestovať takmer všetky poľnohospodárske plodiny, čo usadlíci dôsledne využívali. Podmienky zaručovali sústavný rozvoj obce. V rokoch 1938 - 1945 bola obec pripojená k horthyovskému Maďarsku. Začiatkom roka 1945 sa front priblížil až k rieke Hron. V blízkosti Kuralian stál tri mesiace. Oslobodenie prišlo 27. marca 1945. Presne o 14-tej hodine prišli smerom od Želiezoviec vojská II. ukrajinského frontu. Velil im maršal Sovietskeho zväzu Rodion Jakovlevič Malinovskij (20.3.2013, <http://sk.wikipedia.org/wiki/Kura%C4%BEany>).

### 2.2 PRÍRODNÉ POMERY

#### Vymedzenie územia

Geografická poloha obce je 48° 58' 46'' severnej šírky, 18° 32' 26'' východnej dĺžky. Kuraľany sú obec na Slovensku v okrese Levice, Nitriansky kraj. Nachádza sa vo východnej časti Podunajskej pahorkatiny, asi 10 km juhojuhozápadne od Želiezoviec (20.3.2013, <http://sk.wikipedia.org/wiki/Kura%C4%BEany>).

#### Geomorfológia



Obec je súčasťou Podunajskej nížiny. Podunajská nížina je z geomorfologického hľadiska jednou z významných nížinných častí Slovenska, ktorá patrí do Alpsko – himalájskej sústavy. Následne sa zaraduje do subprovincie Malej dunajskej kotliny. Skladá sa z dvoch vzájomne odlišných častí. Nižší stupeň sa nazýva Podunajská rovina (niva Dunaja a príslušných riek) a vyšší stupeň, ktorý dosahuje výšku od 150 do 300 m. n. m. predstavuje Podunajská pahorkatina (LUKNIŠ, PLESNÍK, 1961, s. 41). Je rozsiahlejšia než Podunajská rovina. Horné časti pahorkatín sú ploché a sú tvorené súvislou vrstvou spraše. Smerom k pohoriam sú pahorkatiny vyššie a potoky ich prerezávajú hlbokými hrebeňmi.

### Geologický vývoj

Oblasť v ktorej obec leží je časťou rozsiahlej Komárňanskej panvy (DOŠEK, O. a kolektív, 1966, s. 8). Vznik tejto panvy súvisí s horotvornými procesmi odohrávajúcimi sa v starších, ale najmä v mladších treťohorách. Počas treťohôr sa na území nížiny striedala súš s morom. V mladších treťohorách centrálna časť dnešnej nížiny začala poklesávať a celá nížina bola postupne zaliataorskými vodami. Vnútrozemské sily, ktoré podmienili pokles nížiny, vyvolali aj mohutnú sopečnú činnosť na jej severnom a východnom okraji. Koncom miocénu sa prostredníctvom horotvorných procesov stáva územie nížiny znovu súšou ale následne bolo znova zaliate vodou, čo pretrvalo až do panónu. Vo vode boli uložené mocné vrstvy štrkov, pieskov, pieskovcov, slieňov, vápencov i iných hornín. Tiež pretrvávala aj vulkanická činnosť. Na konci treťohôr sa začala formovať dnešná riečna sieť. V staršom období štvrtohôr (pleistocén) bol vývoj nížiny významne ovplyvnený klimatickými zmenami – striedanie ľadových (glaciálnych) a medziľadových (interglaciálnych) dôb (Novotová, A., 2008, s.10-35). V ľadových dobách územie Slovenska (okrem najvyšších častí vysokých pohorí) ľadovce nepokrývali. Na svahoch dochádzalo k soliflukcii – tečeniu pôdy, ktorá sa v tomto období veľkou mierou podieľala na modelácii reliéfu. Do riek sa dostávalo veľké množstvo materiálu, ktoré sa pri zmenšení spádu v nížine nemohlo ďalej transportovať. Akumuláciou riečnych štrkov, pieskov a hĺn sa postupne utvárala aj Podunajská rovina. Na mnohých miestach sa riečne štrky ťažia dodnes. Vznikali aj pieskové presypy (DOŠEK, O. a kolektív, 1966, s. 10 – 11).

### Geologické pomery

Na stavbe územia sa zúčastňujú i staršie útvary, a to paleogén a starší miocén, vystupujú však zriedka a celkom nezávisle od dnešného tvaru nížiny. Vyskytujú sa obyčajne na severných a **juhovýchodných okrajoch** a ich sedimentačné priestory majú odlišný pôvod, a preto k výplni počítame len sedimenty z vrchného tortónu a vyššie, pričom hlavná výplň je pliocénna. Celková mocnosť neogénu sa odhaduje na 5000 m. Podložie tvoria prevažne tektonické jednotky vnútorných Karpát, tatridy, veporidy a miestami i krížňanský príkrov. V juhovýchodnej časti sem zasahuje Maďarské stredohorie. Zväčša priamo pod neogénymi sedimentmi sa nachádza kryštálinikum tatrid a veporid, zatiaľ čo druhohory sú málo rozšírené. Táto skutočnosť svedčí o tom, že oblasť panvy bola v období pred tortónom vyzdvihnutá a tak silne erodovaná, že druhohorné, prípadne treťohorné sedimenty boli odplavené. V **juhovýchodnej časti** Podunajskej nížiny v okolí Štúrova sa hlbinnými vrtmi zistil paleogén, ktorý má od vnútrokarpatského paleogénu odlišný vývoj - panónsky (budínsky). V spodnom eocéne sa na tomto území vytvárali na starom podklade jazerné močiarovité depresie s bohatým rastlinstvom, v ktorých vznikli sladkovodné íly a vápence a v ich nadloží uhl'onosné vrstvy, sivé až čierne íly so slojmi uhlia. Z tohto obdobia pochádza uhl'óná panva dorog-tokodská v Maďarsku. U nás pri Obide takisto navrtali uhl'óný sloj vyše 5 m mocný, ale vo veľkej hĺbke. Uhl'onosné vrstvy pri Obide obsahujú sladkovodnú faunu (Bithynia carbonaria, Melanopsis doroghensis, Brachyodontes corrugatus). V nadloží sú brakické vrstvy v piesčito-ílovitom vývoji, poukazujúce na postupné prenikanie mora do oblasti sladkovodných jazier. Vyššie nasledujú už morské sliene s veľkými dierkovcami - operkulínami a s Turritella tokodensis, a znovu regresívne piesčité sliene, pieskovce s vložkami arganogénnych vápencov s faunou numulitov, koralov a mäkkýšov (Nummulites perforatus, Thecosmilia, Pleurotoma deshayesi a iné). V okrajových častiach spodnoeocénej sedimentačnej oblasti nastalo až prerušenie sedimentácie. Po tomto krátkom prerušení v lutéte sa usadzujú pestré vrstvy - íly, uhl'óné íly, piesky, organogénne vápence a sliene s Nummulites striatus. V priabone pokračovala sedimentácia organogénymi vápencami, pieskovcami, ílovitými pieskami a ílmi. V tomto období sa začínajú prvé prejavy neovulkanickej činnosti, o čom svedčí horizont tufitov biotitických andezitov. Sedimentácia bola prerušená vynorením a denudáciou celej oblasti. Nový sedimentačný cyklus sa začína v oligocéne. Oligocénne vrstvy ležia nesúhlasne a transgresívne medzi Štúrovom a Mužlou na eocénnom podklade. Naspodku je znovu sladkovodné pestré súvrstvie s tenkými slojmi uhlia, ktoré v nadloží prechádza do brakických a morských sedimentov, piesčito-ílovitých a slienitých, s



bohatou faunou dierkocov (*Clavulinoides szaboi*, *Planulina cosrata*) rupelu (Novotová, A., 2008, s.10-35).

V spodnom miocéne (akvitane) dochádza k novému a plošne rozsiahlejšiemu zaliatiu morom. Akvitanské sedimenty sú známe z okolia Kováčova a Štúrova. Sú zastúpené naspodku pieskami a pieskocami s vložkami zlepcov, vyššie ílami a slieňmi. V najvyšších častiach sa súvrstvie znovu stáva brakickým až sladkovodným. Obsahuje bohatú faunu mäkkýšov (*Turritella venus*, *Panopea meynardi*, *Glycimeris obovate*, *Pedalion heberti*). V Podunajskej nížine sú značne rozšírené aj štvrtohorné usadeniny, a to najmä dvojakého druhu. Sú to predovšetkým spraše, vyskytujúce sa na trnavskej, nitrianskej, žitavskej a hronskej tabuli. Vznikli činnosťou vetra v ľadových dobách. Druhou skupinou sú riečne usadeniny, náplavy Dunaja, Váhu, Nitry a Hrona. Podunajská nížina má kryhovú stavbu, podmienenú viacerými sústavami zlomov. Medzi nimi sú stupňovité priekopové prepadliny. Tieto ponorené chrbty prestali hrať úlohu elevácií až v pliocéne. Menej výrazné sú zlomy v smere SZ-JV, ktoré sa uplatňovali najmä v tortóne, avšak ich založenie je oveľa staršie, pravdepodobne až varíske. K najmladšiemu systému zlomov patria zlomy S-J, ktoré sa uplatňujú najmä pri východnom a severnom okraji panvy. Výškové skoky pozdĺž zlomov sú veľmi rôzne. Najväčší sa predpokladá (vyššie 2000 m) pri kravianskom zlome, rovnobežnom s Dunajom (20.1.2013, [http://www.minerality.sk/files/lok/301-400/365\\_slovgeo\\_slov\\_kotliny\\_podun\\_panva\\_1.htm](http://www.minerality.sk/files/lok/301-400/365_slovgeo_slov_kotliny_podun_panva_1.htm)).

### Pôdne pomery

Charakter pôdných pomerov je určený vývojom klimatických podmienok, dlhodobými zmenami hladín podzemných vôd, zrážkami, zrnitosťou zložením pôdy a sedimentov. Nezanedbateľnú úlohu má pritom technológia poľnohospodárskeho obrábania pôdy, prípravy pôdy pre vysádzanie lesa ako aj používanie závlah a simulovaných záplav. V oblasti pod Bratislavou sú pôdy podmienené transportom riečného štrku, pieskov a naplavenín. Sú to pôdy ľahké, prevažne piesočnaté s prímiesou štrkov, ktoré vznikli na nívnych riečnych sedimentoch. Popri riekach Dunaj a Malý Dunaj sú prevažne fluvizeme a nívne karbonátové pôdy na sedimentoch. Profily týchto pôd majú na vrchu obyčajne hliny, pod nimi štrková vrstva, potom piesčité a zase štrková.

Výmera územia podľa územie, typ pôdy pre územie a rok (v tis. m <sup>2</sup> )	2003	2004	2005	2006	2007	2008	2009	2010	2011
Obec Kuraľany									
Cel. výmera územia obce	10685	10685	10685	10685	10685	10685	10685	10685	10685
Poľnohosp. pôda - spolu	9545	9547	9548	9551	9609	9606	9606	9606	9606
- orná pôda	9344	9347	9347	9350	9407	9405	9406	9406	9406
- vinica	7	7	7	7	7	7	7	7	7
- záhrada	181	181	182	182	183	183	181	181	181
- trvalý trávny porast	12	12	12	12	12	12	12	12	12
Nepoľnohosp. pôda - spolu	1141	1138	1137	1135	1077	1079	1080	1080	1080
- lesný pozemok	0	0	0	0	0	0	0	0	0
- vodná plocha	165	165	165	165	72	72	72	72	72
- zastav. plocha a nádvorie	545	546	544	544	574	577	578	578	578
- ostatná plocha	431	428	428	425	430	429	429	429	429

<http://px-web.statistics.sk/PXWebSlovak/>

Charakteristické je veľké kolísanie hladiny podzemnej vody spôsobené hlavne režimom kolísania prietokov vody v Dunaji. Na aluviálnych náplavoch s vysokou hladinou podzemnej vody, pravidelne zaplavovaných a na podmáčaných sprašiach sa vytvorili lužné pôdy kvalitou blízke sa černoze (južne, východne a severne od Dunajskej Stredy smerom k Dunaju a Malému Dunaju). V miestach, kde je hladina podzemnej vody stále blízko pod terénom (okolo 0,5 m), sa vytvorili glejové lužné pôdy. Na holocénných agradačných valoch, kde je hladina podzemnej vody mierne hlbšie, sa vytvorili lužné černoze. Podľa (DOŠEK, O. a kolektív, 1966, s. 24 – 25) sa v Podunajskej nížine vytvorili v terénnych depresiách a mŕtvych ramenách, rašelinové pôdy (napr. Pusté Úľany, Dunajská Streda, Veľký Meder). Smerom na Komárno sa zase vytvorili čiastočne zasolené pôdy (medzi Komáromom a Veľkým Mederom, pri Dunajskej Strede, pri Komárne) (Novotová, A., 2008, s.10-35).

### Hydrologické pomery

Po hydrografickej stránke je územie zaujímavé tým, že po jeho južnom okraji preteká rieka Dunaj. Je typickou vysokohorskou riekou, zásobovanou alpskými prítokmi, živými zo snehu a ľadovcov. Z tohto dôvodu dosahuje najvyšších vodných stavov a prietokov v mesiacoch jún a júl. (DOŠEK, O. a kolektív, 1966, s. 20). Z ostatných riek sa zreteľne odlišuje Váh, ktorý je v prvom rade ovplyvňovaný





svojimi horskými prítokmi, a tiež aj Hron, ale len mimo nížiny. Všetky ostatné toky sa vyznačujú pomerne nízkou vodnatosťou. Najvyššie prietoky majú Váh a Hron v mesiaci apríl, ostatné rieky v marci. Hlavným zdrojom vodnosti sú dažďové a snehové zrážky. Podzemné vody sa vyskytujú v priepustných treťohorných, ale najmä v štvrtohorných usadeninách. V piesčitých a štrkovitých sedimentoch treťohôr, ktoré ležia medzi nepriepustnými ílovitými vrstvami, sa nachádzajú tzv. artézske podzemné vody. Veľké zásoby podzemných vôd sa vyskytujú v riečnych uloženinách, najmä tam, kde sú dostatočne hrubé a dobre priepustné. Osobitným zjavom i z hľadiska podzemných vôd je Žitný ostrov. V dobre priepustných a mocných dunajských štrkoch a pieskoch cirkuluje niekoľko miliárd m<sup>3</sup> podzemných vôd. Na území nížiny sa vyskytujú aj minerálne pramene, najmä v priestore Štúrova, Obidu a Patiniec. Sú to všetko vody s nevysokým obsahom minerálnych látok (pod 1g/l) a s teplotou 22 až 41° C (Novotová, A., 2008, s.10-35).

Ketský potok je vodný tok na južnom Slovensku, pravostranný prítok Hrona, má dĺžku 32 km a je tokom III. rádu. Niekedy sa označuje ako Kvetnianka. Pramení v Hronskej pahorkatine, v časti Bešianska pahorkatina, pod vrchom Bašta (247,1 m n. m.), v nadmorskej výške cca 205 m n. m. Tečie sprvu na juh cez obec Bardoňovo, za ňou priberá zľava svoj prvý významnejší prítok, Čerešňovku (169,0 m n. m.). Rozširuje svoje koryto a napája malú vodnú nádrž Plavé Vozokany. Ďalej tečie viac juhovýchodným smerom, zľava priberá Vozokanský potok (159,3 m n. m.), preteká okrajom obce Čaka a pri osade Kopec priberá Dedinský potok z pravej strany. Následne tečie cez obec Farná a okrajom **Kuralian**. Medzi obcami **Kuraľany** a Keť napája ďalšiu vodnú nádrž, tečie popri obci Keť a na ľavom brehu napája sústavu troch Keťských rybníkov. Vzápätí ústi do vodnej nádrže Bína (126,4 m n. m.). Po výtoku z nej vytvára koryto dvojité ostrú zákrutu a pri obci Bína sa v nadmorskej výške 117,1 m n. m. vlieva do Hrona (10.2.2013, <http://sk.wikipedia.org/wiki/>).

### Klimatické pomery

Malá výšková členitosť Podunajskej nížiny sa odzrkadľuje v nevelkých podnebných rozdieloch medzi jej jednotlivými miestami. Klimaticky leží nížina v teplej a suchej oblasti s miernou zimou (DOŠEK, O. a kolektív, 1966, s. 14 – 15). Počasie sa formuje na prechode medzi oceánskym a pevninským vplyvom, preto je veľmi premenlivé. V dôsledku toho sú aj odchýlky od dlhodobého priemeru v jednotlivých rokoch a mesiacoch značné. Podunajská nížina je najteplejšou oblasťou Slovenska. Podstatná časť nížiny má priemernú ročnú teplotu od 9 do 10° C. Naproti pomerne miernym zimám sú teploty letných mesiacov vysoké. Najvyšší priemer, vyše 20° C vykazuje júl, ale aj pre mesiac august sú príznačne vysoké teploty. Pre nížinu je charakteristický značný počet tzv. letných dní, čiže dní, v ktorých teploty vystupujú aspoň na 25° C. Priemerne sa ich tu vyskytuje ročne 60 – 70 dní (LUKNIŠ, PLESNÍK, 1961, s. 44). Ďalšou charakteristickou črtou nížiny je jej suchosť. Priemerný úhrn zrážok za rok kolíše väčšinou od 650 po 550 mm, čo je najmenej na Slovensku. V plošnom rozložení zrážok v nížine sa prejavuje zákonitosť, že ich množstvo sa postupne zvyšuje smerom ku pohoriam. Je spôsobené nielen stúpaním nadmorskej výšky, ale aj vplyvom samotných pohorí. S miernou a nestálou zimou nížiny súvisí, že snehová pokrývka tu nie je stálym alebo pravidelným javom, a aj v najchladnejších zimných mesiacoch sa vyskytujú zrážky často aj vo forme dažďa. Trvalá snehová pokrývka sa vyskytuje obvyčajne až začiatkom januára a končí sa v posledných dňoch toho istého mesiaca. Znamená to, že trvá priemerne 25 – 30 dní, čo je, popri Záhorskej nížine, najmenej na Slovensku (DOŠEK, O. a kolektív, 1966, s. 14 – 15). Podunajská nížina patrí medzi oblasti Slovenska s najväčším počtom jasných dní v roku, čo sa odráža aj vo vysokom počte hodín slnečného svitu. Taktiež oblačnosť je v lete celkom malá, podstatne nižšia ako v zimných mesiacoch (Novotová, A., 2008, s.10-35).

### Rastlinstvo a živočíšstvo

#### Živočíšstvo

Kultúrne pozemky patria z hľadiska výskytu drobnej poľovnej zvery medzi najproduktívnejšie. Najviac upúta pozornosť množstvo zajacov. Ďalší druh poľovnej zveri je zastúpení jarabicami, bažantmi. Zaujímavý je výskyt nášho (ale i európskeho) najväčšieho vtáka – dropa veľkého, ktorý dosahuje až 18 kg. (DOŠEK, O. a kolektív, 1966, s. 27). Z drobných cicavcov sa tu objavuje hraboš poľný, sysel, tchor, škrečok alebo aj lasica. Lesy menšieho rozsahu bývajú domovom vtákov, ide hlavne o kolónie havranov čiernych, ktoré prilietavajú za potravou na okolité polia. Následne sa vyskytujú aj krakle belasé, vlhy, penice, strnádky, hrdličky poľné, kolibkárk, strakoše a i. Najzaujímavejšou a najbohatšou oblasťou sú lužné lesy pri Dunaji a jeho ramenách. V odlahlých a tichých ramenách so stojatou vodou hojným porastom trstia majú svoje hniezda vodné vtáky. V dunajských lesoch sa



udomácnili volavky biele i popolavé, čierne i biele bociany, krdle husí, kršiak rybár, hája tmavá, myšia hôrny, jastrab, trsteniarik a mnoho iných drobných vtákov. Na juh od Bratislavy sa nachádza tzv. ostrov Kormoránov, ktoré bolo vyhlásené za chránené územie v roku 1933 (MARIOT, KHANDL, 1981, s. 35 – 36). Veľkých cicavcov reprezentuje najmä jelenia zver. Zaujímavý je aj výskyt diviakov a miestami sa udržala aj vydra, ktorá bola v minulosti bežným javom pri Dunaji. Na stojatých vodách žijú ondatry. Bežným druhom je aj líška. Z drobných cicavcov sú to najmä piskory, belozúbky, ryšavky a hrdziaky. Z hadov je vo veľkom množstve zastúpená neškodná užovka. Zo žiab skokan zelený a skokan hnedý (Novotová, A., 2008, s.10-35).

### Rastlinstvo

Z dôvodu stretávania sa hercinskej, karpatskej a panónskej vegetačnej oblasti je rastlinstvo tejto oblasti veľmi rozmanité a bohaté (DOŠEK, O. a kolektív, 1966, s. 24). Pre Podunajskú nížinu sú však typické aj stepi a lesostepi. Najkrajšími príkladmi stepnej kveteny južného Slovenska sú porasty na Devíne, Devínskej kobyle a v Kováčovských kopcoch. Ostatné územie Podunajskej nížiny je dnes premenené na úrodné polia. Územie je popri kultúrnej stepi charakteristické slaniskami, slatinami, piesočinami a lužnými lesmi. Podunajsko so Žitným ostrovom je najbohatšou oblasťou slatín na Slovensku. Dnes v blízkom okolí rašelinísk sa väčšinou nachádzajú orné pôdy. Na takmer všetkých ložiskách sa nachádza ostricový porast, ktorý tvorí prevažnú časť krytu. Väčšinu tvoria charakteristické slatinné lúky, ktoré vznikli zarastaním slepých ramien Dunaja a tóní. Odvodňovaním sú značne degradované, takže s pôvodnými typickými slatinnými lúkami sa stretávame len vzácne a ojedinele (napr. typický druh podunajských slatín – marica pilkatá sa zachovala v území len na troch lokalitách). Na vodnej hladine tóní a slepých ramien i kanálov nájdeme v bohatom zastúpení lekná, leknice, leknove, vodnianku, niekoľko druhov červenatcov, bublinatku, žaburiatku a iné. Z prírodného hľadiska sú veľmi cenné lužné lesy v okolí Dunaja. Sú to lesy, ktorým vyhovuje zamokrená, vlhká pôda. Vyskytujú sa tu porasty topoľov, jelší, jaseňov, dubov a vrb, pod ktorými na nižšom stupni ukrýva javor poľný, vŕba, drieň, hruška, svíb, bršlen, plamienok a iné krovinové (MARIOT, KHANDL, 1981, s. 34). Na jar tu kvitne množstvo snežienok (Novotová, A., 2008, s.10-35).

## 2.3 TECHNICKÁ INFRAŠTRUKTÚRA

Obec je plne elektrifikovaná. Rozvodná sieť plynu je v obci vybudovaná. Obyvatelia sú napojení na verejný vodovod. Obec nemá komplexne vybudovanú splaškovú kanalizáciu s ČOV. Dažďová kanalizačná sieť je riešená prostredníctvom rigolov popri ceste. Pokrytie mobilných operátorov je nasledovné T - mobile 100 %, Orange 100 %, O2 - 100%. Občania majú v súčasnosti možnosť pripojenia na Internet prostredníctvom DSL a mobilných operátorov a 2 mikrovlnné pripojenia.

Infraštruktúra	jednotka	súčasný stav	budúci stav
Pošta	áno/nie	áno/1	áno/1
Káblková televízia	áno/nie	nie	nie
Verejný vodovod	pokrytie v %	100	100
Vlastný zdroj pitnej vody	názov/výdatnosť	nie	nie
Verejná kanalizácia dažďová	pokrytie v %	nie/0%	áno/100%
Kanalizačná sieť pripojená na ČOV	pokrytie v %	nie/0%	áno/100%
Rozvodná sieť plynu	pokrytie v %	áno/100%	áno/100%
	DSL	áno/100%	áno/100%
pripojenie na sieť internet	EDGE/UMTS/	áno	áno/100%
	Wi-Fi	áno	áno
verejný internet	áno/nie	nie	áno
verejný prístupový bod	áno/nie	nie	áno
internetová kaviareň	áno/nie	nie	nie
počet počítačov pre prístup do Internetu	počet	1	1
pokrytie signálom Orange	%	100	100
pokrytie signálom T-mobile	%	100	100
pokrytie signálom O2	%	100	100
verejné studne	počet	0	0
pramene pitnej vody	počet/výdatnosť	0	0
vodojemy	počet/objem	0	0
priemyselná zóna - výrobná	počet firiem	nie	nie
priemyselná zóna - skladové hospodárstvo	skladová plocha v m <sup>2</sup>	nie	nie
skládka TKO	áno/nie	nie	nie
separovaný zber	áno/nie	áno	áno
zberný dvor pre separovaný zber	áno/nie	nie	áno
kompostovisko	áno/nie	nie	áno





cintorín	počet	1	1
dom smútku	počet	1	1
Zdroj: OcÚ Kuraľany			

### Zásobovanie pitnou vodou

V záujmovom území v súčasnosti sú vybudované vodohospodárske technicko - infraštruktúrne siete. Obec Kuraľany je pitnou vodou zásobovaná z nadradenej vodárenskej sústavy skupinového vodovodu.

### Ochrana pred povodňami

Potenciálnym rizikom pre obec z hľadiska záplav predstavuje vodný tok Kvetnianka. Koryto vodného toku nie je regulované a predsťtuje potenciálnu hrozbu v čase privalových dažďov, prípadne nadmerného topenia snehu. V budúcnosti je potrebné sa zamerať hlavne na pravidelné čistenie toku prípadne jeho prehĺbenie. Pod obcou je vybudovaná záchytná hrádza, ktorá slúži okrem iného ako zdroj úžitkovej vody.

#### Ochranné pásma

- obojstranné ochranné pásmo pobrežných pozemkov v zmysle ustanovení §49 zákona č. 364/2004 o vodách: **10 m** od vzdušnej päty, respektíve brehovej čiary toku **Kvetnianka** z dôvodov vykonávania činnosti správcu toku – OZ povodie Hrona. Do tohto územia nie je možné umiestňovať technickú infraštruktúru, žiadame pevné stavby ani súvislú vzrastlú zeleň. Toto územie nie je možné poľnohospodársky obhospodarováť. Musí byť zachovaný prístup mechanizácie správcu vodného toku a povodia k pobrežným pozemkom z dôvodu údržby a kontroly. Všetky prípadné križovania inžinierskych sietí s vodným tokom musia byť riešené podľa STN 73 6822 – Križovanie a súbehy vedení s vodnými tokmi a akékoľvek stavebné aktivity v ochrannom pásme tokov musia byť prerokované so správcou toku a povodia.

*Pri návrhu investícií je potrebné rešpektovať ustanovenia § 49 zákona č. 364/2004 Z. z. vodách a vyhlášky č. 211/2005 Z. z. Všetky prípadné križovania inžinierskych sietí s vodnými tokmi musia byť riešené podľa STN 73 6822 „Križovania a súbehy vedení s vodnými tokmi“.*

### Čistenie splaškových odpadových vôd

V obci nie je vybudovaná verejná splašková kanalizácia. V súčasnosti sa nachádza vo výstavbe. Objekty občianskeho vybavenia a novšie realizované rodinné domy majú aj žumpy. Sústavná dažďová kanalizácia je vybudovaná hlavne formou odtokových rigolov popri miestnych komunikáciách. Splaškovú kanalizáciu je v budúcnosti potrebné riešiť z obce so zaústením splaškových vôd do ČOV **Farná**. Splašková kanalizácia by mala byť riešená a realizovaná tak, aby nedochádzalo k úniku splaškov.

#### Ochranné pásma

- Podľa STN 736701, ak vodohospodársky orgán oprávnený povoľovať vodohospodárske dielo neurčí šírku ochranného pásma kanalizácie, tak je potrebné dodržať ochranné pásmo v šírke 3,0 m od okrajov pôdorysných rozmerov kanalizačnej stoky a súvisiacich objektov. V ochrannom pásme je možné robiť akúkoľvek stavebnú činnosť len so súhlasom správcu kanalizácie.

### Odvádzanie dažďových vôd

Odvedenie dažďovej vody je v obci riešené cestnými priekopami, ktorými je dažďová voda odvádzaná do potoka Kvetnianka. V nových lokalitách sa navrhuje zachytávanie dažďových vôd do vsakovacích nádrží, nádrží na polievanie záhrad a pre nadbytočnú vodu sa navrhuje vybudovať pozdĺž miestnych komunikácií cestné priekopy, ktoré budú odvádzat' dažďové vody. Cestné priekopy vyústiť do miestneho potoka Kvetnianka. Dažďové vody odvádzané z parkovísk a odstavných plôch je potrebné predčistiť v lapačoch oleja.

#### Ochranné pásma

- ochranné pásmo vodovodov a kanalizácií v zmysle §19 zákona č. 442/2002 Z. z. v znení neskorších predpisov: do priemeru DN 500 **1,5 m** na obidve strany od pôdorysného okraja potrubia, priemeru DN500 a viac **2,5 m** na obidve strany od pôdorysného okraja potrubia (navrhované potrubia)

### Verejné osvetlenie

Osvetlenie ciest, komunikácií a verejných priestranstiev je vybudované výbojkovými svietidlami, ktoré sú pomocou výložníkov uchytené na podperných bodoch vzdušnej sekundárnej siete NN. Rozvod medzi svietidlami je vodičom AlFe, ktorý slúži ako fáza VO vzdušnej sekundárnej siete NN. Ovládanie VO je centrálné prostredníctvom impulzných káblov pri transformátorových staniciach.

### Zásobovanie elektrickou energiou



Obec Kuraľany je zásobovaná elektrickou energiou zo samostatných transformačných staníc. Stanice slúžia pre zásobovanie maloodberateľov pomocou distribučnej elektrickej siete NN, časť výkonu využívajú podnikateľské subjekty. Počet trafostaníc v obci je 2. Trafostanice sú pripojené pomocou 22 kV prípojkového vedenia VN AlFe na jestvujúcu VN linku AlFe. Vzdušné vedenie 22 kV, prechádzajúce do obce zo severovýchodu od obce Želiezovce, sa postupne dostáva do zastavaného územia obce.

NN vzdušné vedenie je v dobrom stave. Vedenie je realizované na betónových podperných bodoch nepoškodených. Hlavné vetvy vzdušného vedenia sú vedené pozdĺž hlavnej cesty, miestami v súbahu s telefónnym vedením a vedením dedinského rozhlasu. Rozvádzače NN umiestnené na stožiarových trafostaniciach vyhovujú požiadavkám pre zásobovanie elektrickou energiou. Podzemné káblové vedenie je v obci realizované v malej miere. Len niektoré prípojky k rodinným domom sú vedené káblovým vedením v zemi. Pri výstavbe stavebných objektov a inžinierskych sietí treba toto vedenie rešpektovať. V obci nie sú objekty s veľkými nárokmi na elektrickú energiu, mimo hospodárskeho dvora PD a ten je zásobovaný zo samostatnej stožiarovej trafostanice.

#### *Ochranné pásma*

- ochranné pásmo vonkajšieho nadzemného elektrického vedenia v zmysle zákona č. 656/2004 Z. z., § 36 vymedzené zvislými rovinami po oboch stranách vedenia vo vodorovnej vzdialenosti meranej kolmo na vedenie od krajného vodiča pri napätí:
  - od 1 kV do 35 kV vrátane: 1. pre vodiče bez izolácie 10 m, v súvislých lesných priesekoch 7 m, 2. pre vodiče so základnou izoláciou 4 m, v súvislých lesných priesekoch 2 m, 3. pre zavesené káblové vedenie 1 m
  - od 35 kV do 110 kV vrátane 15 m
  - od 220 kV do 400 kV vrátane 25 m
  - v ochrannom pásme vonkajšieho nadzemného elektrického vedenia a pod elektrickým vedením je zakázané:
    - zriaďovať stavby, konštrukcie a skládky
    - vysádzať a pestovať trvalé porasty s výškou presahujúcou 3 m
    - vysádzať a pestovať trvalé porasty s výškou presahujúcou 3 m vo vzdialenosti 2 m od krajného vodiča vzdušného vedenia s jednoduchou izoláciou
    - uskladňovať ľahko horľavé alebo výbušné látky
    - vykonávať činnosti ohrozujúce bezpečnosť osôb a majetku
    - vykonávať činnosti ohrozujúce elektrické vedenie a bezpečnosť a spoľahlivosť prevádzky sústavy
    - vysádzať a pestovať trvalé porasty s výškou presahujúcou 3 m vo vzdialenosti presahujúcej 5 m od krajného vodiča vzdušného vedenia možno len vtedy, ak je zabezpečené, že tieto porasty pri páde nemôžu poškodiť vodiče vzdušného vedenia
    - vlastník pozemku je povinný umožniť prevádzkovateľovi vonkajšieho nadzemného elektrického vedenia prístup a prjazd k vedeniu a na tento účel umožniť prevádzkovateľovi udržiavať voľný pruh pozemkov (bezlesie) v šírke 4 m po oboch stranách vonkajšieho nadzemného elektrického vedenia (táto vzdialenosť sa vymedzuje od dotyku kolmice spustenej z vonkajšej strany nadzemného elektrického vedenia na vodorovnú rovinu ukotvenia podporného bodu)
- ochranné pásmo zaveseného káblového vedenia v zmysle zákona č. 656/2004 Z. z., § 36 vymedzené zvislými rovinami po oboch stranách vedenia vo vodorovnej vzdialenosti meranej kolmo na vedenie od krajného vodiča pri napätí od 35 kV do 110 kV vrátane je 2 m
- ochranné pásmo vonkajšieho podzemného elektrického vedenia v zmysle zákona č. 656/2004 Z. z., § 36 vymedzené zvislými rovinami po oboch stranách krajných káblov vedenia vo vodorovnej vzdialenosti meranej kolmo na toto vedenie od krajného kábla:
  - 1 m pri napätí do 110 kV vrátane vedenia riadiacej regulačnej a zabezpečovacej techniky
  - 3 m pri napätí nad 110 kV
  - v ochrannom pásme vonkajšieho podzemného elektrického vedenia a nad týmto vedením je zakázané:
    - zriaďovať stavby, konštrukcie, skládky, vysádzať trvalé porasty a používať osobitne ťažné mechanizmy
    - vykonávať bez predchádzajúceho súhlasu prevádzkovateľa elektrického vedenia zemné práce a iné činnosti, ktoré by mohli ohroziť elektrické vedenie, spoľahlivosť a bezpečnosť prevádzky, prípadne sťažiť prístup k elektrickému vedeniu
- ochranné pásmo elektrickej stanice vonkajšieho vyhotovenia v zmysle zákona č. 656/2004 Z. z., § 36:
  - s napätím 110 kV a viac je vymedzené zvislými rovinami, ktoré sú vedené vo vodorovnej vzdialenosti 30 m kolmo na oplotenie alebo na hranicu objektu elektrickej stanice
  - s napätím do 110 kV je vymedzené zvislými rovinami, ktoré sú vedené vo vodorovnej vzdialenosti 10 m kolmo na oplotenie alebo na hranicu objektu elektrickej stanice
  - s vnútorným vyhotovením je vymedzené oplotením alebo obostavanou hranicou objektu elektrickej stanice, pričom musí byť zabezpečený prístup do elektrickej stanice na výmenu technologických zariadení
  - v ochrannom pásme elektrickej stanice je zakázané vykonávať činnosti, pri ktorých je ohrozená bezpečnosť osôb, majetku a spoľahlivosť a bezpečnosť prevádzky elektrickej stanice

#### **Plynofikácia obce**

V smere východ – západ je budovaný plyn vysokotlak zo Štúrova tranzitný plynovod 1 x DN 1400 a 3 x DN 1200 južnou časťou mesta Levice. Z regulačnej stanice vychádza STL plynovod z ocelových rúr DN



100, ktorý slúži pre zásobovanie obce zemným plynom naftovým. Jednotlivé odbery sú pre použitie v domácnostiach a pre technickú a občiansku vybavenosť doregulované v domových regulačných zostavách. Rozvod potrubia v obci je z rúr z lineárneho polyetylénu.

Pre rodinné domy a nízkopodlažné objekty bez centrálnej dodávky tepla a teplej vody je komplexné používanie plynu pre potreby vykurovania, ohrevu teplej vody a varenia. Plynové vykurovanie má obvykle formu ústredného vykurovania, len výnimočne sa realizuje samostatnými plynovými pecami. V objektoch občianskej vybavenosti a drobného priemyslu sa zemný plyn používa na vykurovanie, ohrev teplej vody a technologické potreby.

#### *Ochranné pásma*

- ochranné pásmo plynovodu v zmysle zákona č. 656/2004 Z. z., § 56 vymedzené vodorovnou vzdialenosťou od osi priameho plynovodu alebo od pôdorysu technologickej časti plynárenského zariadenia merané kolmo na os plynovodu alebo na hranu pôdorysu technologickej časti plynárenského zariadenia:
  - 4 m pre plynovod s menovitou svetlosťou do 200 mm
  - 8 m pre plynovod s menovitou svetlosťou od 201 mm do 500 mm
  - 1 m pre plynovod, ktorým sa rozvádza plyn na zastavanom území obce s prevádzkovaným tlakom nižším ako 0,4 MPa
  - 8 m pre technologické objekty
- bezpečnostné pásmo plynovodu v zmysle zákona č. 656/2004 Z. z., § 57 vymedzené vodorovnou vzdialenosťou od osi priameho plynovodu alebo od pôdorysu technologickej časti plynárenského zariadenia merané kolmo na os plynovodu alebo na hranu pôdorysu technologickej časti plynárenského zariadenia:
  - 10 m pri plynovodoch s tlakom nižším ako 0,4 MPa prevádzkovaných na voľnom priestranstve a na nezastavanom území
  - 20 m pri plynovodoch s tlakom od 0,4 MPa do 4 MPa a s menovitou svetlosťou do 350 mm
  - 50 m pri regulačných staniciach, filtračných staniciach, armatúrnych uzloch určí v súlade s technickými požiadavkami prevádzkovateľ distribučnej siete pri plynovodoch
  - s tlakom nižším ako 0,4 MPa, ak sa nimi rozvádza plyn v súvislej zástavbe (ÚPD M., 2008).

#### **Miestny rozhlas**

Rozhlasová ústredňa je umiestnená v budove obecného úradu. Vedenie miestneho rozhlasu je vedené pozdĺž miestnych komunikácií, väčšinou súbežne s telefónnym vedením a vedením NN. Miestny rozhlas v obci je prevedený vzdušne na konzolách. Stožiare sú oceľové (prípadne na stožiaroch elektrického vedenia), do výšky 7,5 m nad zemou. Reprodukory prevažne 6 a 12 W sú rozmiestnené tak, aby nevznikali zázneje. Vedenie je na oboch koncoch chránené proti podpätiu bleskoistkami. Z hľadiska funkčnosti bude plne vyhovovať aj v ďalšom období až do času, pokiaľ odovzdávanie informácií v obci nebude na báze miestnej výmeny informácií z centra na Obecnom úrade.

#### **Požiarňa ochrana**

Obec má fungujúci dobrovoľný hasičský zbor. Má k dispozícii hasičskú zbrojnicu so základným vybavením (hasiacu techniku, hasiace striekačky). Dobrovoľný hasičský zbor je schopný likvidovať požiare v zárodku. Pri väčších požiaroch a živelných pohromách sú prizývané profesionálne hasičské a záchranné zbory zo Želiezoviec a Levíc.

#### **Telekomunikácie**

Z hľadiska telekomunikačného členenia obec sa nachádza v UTO, ktorý je súčasťou tranzitného telefónneho obvodu TTO Levice so začlenením v primárnom centre PC Nitra. V obci je zriadená digitálna ústredňa RSU, jej umiestnenie je v obecnom telekomunikačnom objekte. Miestna telefónna sieť v obci a jej miestnych častiach je prevedená káblami v zemi a vzdušným vedením. Pripojenie telefónnych účastníkov je z UR osadených na drevených stĺpoch, vzdušnými vedeniami.

**Pošta** - poštovú službu v obci zabezpečuje prevádzka Slovenskej pošty, prostredníctvom poštového strediska.

**Rádiokomunikácie** - v obci príjem televízneho signálu Slovenskej televízie je zabezpečovaný televíznym prekrývačom DVB. Signál ku koncesionárom sa dostáva na kvalitnej digitálnej úrovni. Kvalitný príjem signálu by bol možný zariadením kábelovej televízie s prijímacím zariadením, obec však nemá financie na jej realizáciu.

#### *Ochranné pásma*

- ochranné pásma telekomunikačných vedení, zariadení a objektov verejnej telekomunikačnej siete v zmysle Zákona o elektronických komunikáciách č. 610/2003 Z. z. v znení neskorších predpisov.



## Cintorínske služby

Obec má cintorín (ochranné pásmo 50 m) a dom smútku. Cintorín je oplotený a v ňom sú vysadené stromy: smrek 25 ks, gaštan 1 ks, lipa 2 ks, tuja 38 ks, sakura 53 ks. V cintoríne sa odporúča realizovať výsadbu estetickej parkovej zelene a rekonštrukciu a dostavbu chodníkov. Podľa potreby sa realizuje modernizácia domu smútku.

### Ochranné pásma

- ochranné pásmo cintorína (pohrebiska) v zmysle Zákona č. 470/2005 Z. z. o pohrebníctve a o zmene a doplnení zákona č. 455/1991 Zb. o živnostenskom podnikaní v znení neskorších predpisov – 50 m – v ochrannom pásme sa nesmú povoľovať ani umiestňovať budovy – šírka ochranného pásma pohrebiska 50 m sa nevyžaduje pre pohrebiská zriadené pred nadobudnutím účinnosti zákona č. 470/2005 Z. z. t.j. pred 1.11.2005.

## Zásobovanie teplom

Tepelná energia je používaná predovšetkým na vykurovanie objektov a prípravu teplej úžitkovej vody. Spotreba tepelnej energie je svojim charakterom sezónna. Počas trvania letného obdobia je jej denný odber relatívne rovnomerný s malými výkyvmi. Pre pokrytie spotreby energie sú k dispozícii nasledovné zdroje: zemný plyn, pevné palivo, kvapalné palivá, napr. ľahký vykurovací olej alebo skvapalnený propán, ktoré je možné dovážať pomocou zásobovacích automobilov na miesto spotreby v letnom období, čierne uhlie, elektrická energia z jestvujúcej elektrickej siete a nakoniec slnečná energia a iné obnoviteľné druhy energie.

Prevažná časť OV je zásobovaná pre vykurovanie a prípravu TUV väčšinou z domových kotolní na báze zemného plynu. Menšia časť objektov OV ako zdroj tepla využíva elektrické akumulčné pece a na prípravu TUV el. prietokové ohrievače. Plynofikácia obce veľkou mierou prispela k doriešeniu situácie v zásobovaní teplom.

## 2.4 DOPRAVA

Doprava predstavuje jeden z kľúčových faktorov rozvoja obce Kuraľany pričom sama o sebe nie je cieľom, ale prostriedkom hospodárskeho rozvoja a predpokladom k dosiahnutiu sociálnej a regionálnej súdržnosti. Rezort dopravy si v súlade so zásadami trvalo udržateľného rozvoja vytýčil v rámci dopravnej politiky SR globálny cieľ, ktorým je trvalo udržateľná mobilita. Môžeme ju definovať ako dlhodobé zabezpečenie neustále narastajúcich prepravných potrieb spoločnosti (prepravy tovarov a osôb) v požadovanom čase a kvalite, s maximálnou efektivitou, pri súčasnom znižovaní negatívnych účinkov dopravy na životné prostredie a zdravie obyvateľov.

Trasovanie a výstavba dopravnej infraštruktúry v obci, vychádzajúca z prepravných požiadaviek jej obyvateľov a hospodárskych subjektov v nej žijúcich a činných, je podmienená miestnym územným členením a charakterom územia (napríklad chránené územia). Cieleným zosúladením všetkých faktorov pri územnom plánovaní vrátane plánovania dopravnej infraštruktúry (efektívnym využitím územia) a rešpektovaním špecifických daností regiónu je snaha doceliť trvalo udržateľný charakter životného prostredia.

V procese projektovania dopravnej infraštruktúry v snahe eliminovať negatívne vplyvy dopravnej infraštruktúry na okolitú krajinu, samotnej výstavbe predchádza posudzovanie projektu každej dopravnej stavby v procese EIA (Environment Impact Assessment), v zmysle zákona Národnej rady SR č. 127 / 1994 Z. z. o posudzovaní vplyvov na životné prostredie v znení neskorších predpisov.

Najvýraznejším trendom nielen v tunajšej doprave za uplynulé roky je výrazný rast individuálnej automobilovej dopravy na úkor verejnej osobnej dopravy.

## Štátne a miestne komunikácie

Základ komunikačnej siete v obci Kuraľany tvorí cesta III. triedy Farná – Kuraľany - Bíňa. V zastavanom území je navrhnutá vo funkčnej triede B2 ako zberná miestna komunikácia v kategórii MZ 8,5/50 so šírkou jazdných pruhov 2x3,25 m a odvodňovacích prúžkov 2x0,5 m. Na zbernú komunikáciu sa napájajú miestne obslužné komunikácie C2. Miestne komunikácie sú premenlivej šírky s úpravou s krajnicami bez obrubníkov. Obslužná komunikácia navrhuje na úpravu v kategórii MO 7,5/40 so šírkou jazdných pruhov 2x2,75 a odvodňovacích prúžkov 2x0,5 m. Komunikačnú sieť obce



dopĺňa systém obslužných komunikácií C3 a upokojených ulíc D1. Obslužné komunikácie C3, v staršej časti zástavby majú premenlivé šírkové usporiadanie bez možnosti určenia kategórie so šírkou 4,0 – 7,0 m. Taktiež upokojené komunikácie majú premenlivé šírkové usporiadanie 2,5-5,0 m. Obslužné komunikácie sú navrhnuté na rekonštrukciu v kategórii MO 7,5/40 resp. MO 6,5/40. Upokojené komunikácie sú navrhnuté v kategórii MOU 5,5/30. V miestach, kde sú stiesnené pomery je potrebné riešiť rekonštrukcie komunikácií v kategórii jednoruhových jednosmerných resp. obojsmerných komunikácií kategórie MO 4,25/30 resp. MOU 2,75/30. Systém obslužných komunikácií dopĺňajú upokojené komunikácie D1 kategórie MOU 5,5/30. Navrhované obslužné komunikácie v novej IBV je nutné stavať v predstihu oproti výstavbe rodinných domov.

### **Pešie komunikácie a priestranstvá**

Cesta III triedy, ktorá prechádza intravilánom obce, je vybavená chodníkmi len čiastočne. Ostatné komunikácie v obci zabezpečujú prevažne prístupy k domom a nie sú tiež vybavené chodníkmi a jestvujúce šírky koridorov medzi oploteniami ani neumožňujú dodatočnú výstavbu chodníkov. Z hľadiska bezpečnosti cestnej premávky je možné tento stav akceptovať (mimo hlavnej komunikácie) z dôvodu veľmi nízkej intenzity obslužnej dopravy, ktorá umožňuje zmiešanie pešej a automobilovej dopravy v spoločnom profile.

### **Cyklistická doprava**

V súčasnosti sa cyklotrasy v obci a jej okolí nenachádzajú. V budúcnosti je potrebné realizovať výstavbu pozdĺž toku Kvetnianka s prepojením na ostatné samosprávy.

### **Prevádzkové plochy, parkoviská**

Plochy statickej dopravy v obci nie sú jednoznačne vymedzené. Sú tvorené čiastočne okolo objektu Obecného úradu a pošty – cca. 10 parkovacích miest, pred kostolom – cca. 10 parkovacích miest a pred KD – cca. 15 parkovacích miest. V okolí obecného cintorína sú parkovacie miesta bez jasného vymedzenia línií dynamickej dopravy. Ďalšie plochy sú pri areáli poľnohospodárskeho družstva a obchodnej vybavenosti. Odstavovanie a garážovanie v území je riešené s ohľadom na zástavbu formou rodinných domov, individuálne na pozemkoch vlastníkov rodinných domov.

### **Autobusové zastávky a hromadná doprava**

Relatívne vysoké nároky na systém hromadnej dopravy riešeného územia sú vyvolané štruktúrovaním urbanistických zložiek sídla, vyvolávajúci funkčnú závislosť na širšom území. Riešené územie obec Kuraľany charakterizuje prevažujúce monofunkčné prostredie s nárokmi na rozptýlené kooperačné vzťahy, avšak s orientáciou prevažujúcou do regionálnych centier. Základný systém hromadnej dopravy vo vymedzenom území predstavuje autobusová doprava. Úroveň regionálnych väzieb je zabezpečená najmä prímestskou autobusovou dopravou.

Priestorové rozloženie zastávok v území umožňuje pešiu dostupnosť z okrajových polôh zastavaného územia. Izochronická vzdialenosť dostupnosti nepresahuje hodnotu 8-10min. Charakter a cieľovosť dopravných vzťahov opodstatňujú i vo výhlade predpoklad riešenia autobusovej prepravy ako hlavného systému prímestskej hromadnej dopravy. Vzhľadom na rastúci podiel individuálnej automobilovej dopravy (IAD) oproti hromadnej preprave osôb neuvažujeme so zvýšením hybnosti v doprave SAD. V obci Kuraľany sú autobusové zastávky riešené priamo na komunikačnej sieti bez samostatných zastávkových pruhov. Rozmiestnenie zastávok zabezpečuje dochádzkovú vzdialenosť 400-500 m. Celkovo sa v obci nachádzajú 3 zastávky SAD.

### **Dopravné plochy, zariadenia**

Iné dopravné zariadenia sa v obci Kuraľany nenachádzajú.

### **Pešie komunikácie**

Hlavné pešie prúdy v sídle sledujú väzby základných urbanistických prvkov. Trasy nemotorovej dopravy sledujú pravidelné cesty za prácou, školou a vybavenosťou. Zdrojové miesta pešej dopravy korešpondujú najmä s priestormi súvisiacimi s uzlovými miestami hromadnej dopravy situovanými na prietokoch ciest III. triedy a zo zariadeniami vyššej občianskej vybavenosti, kde je predpoklad väčšej koncentrácie osôb. V obci je vybudovaných veľmi málo chodníkov pozdĺž obslužných komunikácií. Pri





ostatných komunikáciách chodníky chýbajú. Taktiež plochy okolo objektov vybavenosti sú nie jasne vymedzené.

### **Železničná doprava**

Keďže intravilánom obce železničná trať neprechádza, obyvatelia majú možnosť využiť vlakové spojenie v obci Biňa. Obec je od obce Kuraľany vzdialená 11 km. Oblasťou prechádza železničná trať č. 152 v smere sever – juh.

## **2.5 ŽIVOTNÉ PROSTREDIE**

Kvalitné životné prostredie je jednou zo základných podmienok existencie ľudstva. Vzrastajúce problémy spojené práve so zhoršovaním kvality životného prostredia vedú ku koncentrácii úsilia štátov Európy a hlavne novo rozšírenej Európskej únie eliminovať negatívne zásahy do životného prostredia a naprávať škody spôsobené v minulosti. Svedčí o tom i prijatie Šiesteho environmentálneho akčného programu Spoločenstva "Životné prostredie 2010: Naša budúcnosť, naša voľba" (Akčný program), ktorý tvorí rámec environmentálnej politiky Európskej únie. Definuje kľúčové dlhodobé ciele v starostlivosti o životné prostredie, pričom za prioritu pokladá riešenie problémov zmeny klímy, ochrany prírody a biodiverzity, životného prostredia pre zdravie a kvalitu života, prírodných zdrojov a odpadov. Povinnosť a potreba naplňovať prijaté ciele vedúce k zlepšovaniu negatívneho stavu životného prostredia, prináležia všetkým stupňom štátnej správy a samosprávy. Obec v uvedenej hierarchii predstavuje najnižší ale základný prvok. Zákon NR SR č. 543/2002 Z.z. o ochrane prírody a krajiny legislatívnou formou zabezpečuje zachovanie rozmanitosti podmienok a foriem života na zemi, vytvorenie podmienok na trvalé udržanie, obnovovanie a racionálne využívanie prírodných zdrojov, záchranu prírodného dedičstva, charakteristického vzhľadu krajiny a udržanie ekologickej stability. Vymedzuje územnú a druhovú ochranu a ochranu drevín. Územné časti vysokej biologickej a ekologickej hodnoty boli z hľadiska zachovalosti alebo ohrozenosti biotopov vyhlásené za chránené v niektorých z kategórií chránených území alebo podliehajú osobitnej ochrane. Druhovú ochranu sa viaže na chránené rastliny, chránené živočíchy, chránené nerasty a chránené skameneliny. Ochrana drevín zabezpečuje legislatívnu ochranu významným stromom a ich skupinám vrátane stromoradií, ktoré majú mimoriadny kultúrny, vedecký, ekologický prípadne krajinný význam. Východiskom na riešenie ekostabilizačných opatrení v katastrálnom území obce Kuraľany je súčasná krajinná štruktúra, ktorá odráža využitie zeme a predstavuje ťažiskový krok rôznych analýz potrebných pri tvorbe M - ÚSES. Súčasná krajinná štruktúra (ďalej SKŠ) v území je odrazom pôsobenia ľudskej činnosti na biotické a abiotické zložky krajiny a zároveň odzrkadľuje stupeň antropogénnej premeny krajiny. SKŠ odráža vzájomnú kombináciu súboru prvkov prírodného, poloprírodného (človekom pozmenené prvky krajinnnej štruktúry) i umelého charakteru (človekom vytvorené prvky krajinnnej štruktúry). Na základe zastúpenia a plošinnej rozlohy jednotlivých prvkov SKŠ môžeme hodnotiť súčasný stav antropizácie územia, či ide o územie prirodzené s vysokou krajinoekologickou hodnotou, alebo naopak o územie antropicky silne pozmenené s nízkou krajinoekologickou hodnotou.

Kvalitu životného prostredia obce Kuraľany okrem zdrojov znečisťovania jednotlivých zložiek životného prostredia, ktoré sa nenáchadzajú priamo v riešenom území, ovplyvňujú aj faktory a zdroje lokálne. Zvyšená prašnosť je v južnej časti zastavaného územia spojená s existenciou poľnohospodárskeho areálu a pri suchom a veternom počasi aj poľnohospodárskou činnosťou na poliach. Rizikovým faktorom pre kontamináciu podzemných a povrchových vôd zostáva možný únik ropných látok pri parkoviskách a odstavných plochách bez zachytávania ropných látok z dažďových vôd a erózne splachy.

### **Starostlivosť o územie**

Územným plánovaním sa sústavne a komplexne rieši priestorové usporiadanie a funkčné využívanie územia, určujú sa zásady, navrhuje sa vecná a časová koordinácia činností ovplyvňujúcich životné prostredie, ekologickú stabilitu, kultúrno – historické hodnoty územia, územný rozvoj a tvorbu krajiny v súlade s princípmi trvalo udržateľného rozvoja. Územné plánovanie je v súčasnosti upravené zákonom č. 50/1976 Zb. o územnom plánovaní a stavebnom poriadku v znení neskorších predpisov. Územno - plánovacia dokumentácia je základným nástrojom územného rozvoja a starostlivosti o životné prostredie v obci. Základným nástrojom územného plánovania je územný plán obce. Územný plán obce je výsledok formálneho plánovania a je územnoplánovacím dokumentom v zmysle zákona



č.50/1976 Zb. (zákon o územnom plánovaní a stavebnom poriadku v znení neskorších predpisov) a v zmysle vyhlášky č.84/1976 Zb. (o územnoplánovacích podkladoch a územnoplánovacej dokumentácii) v znení neskorších predpisov. Základným pre obec je územný plán sídelného útvaru (ÚPN SÚ), ktorého záväzná časť sa po schválení obecným zastupiteľstvom stáva všeobecne záväzným nariadením obce. Obstarávateľom ÚPN obce (alebo zóny) je obecná samospráva. Obec nemá v súčasnosti spracovaný územný plán.

## Ochrana ovzdušia

Na ochranu ovzdušia v obci pred potenciálnymi a reálnymi zdrojmi znečistenia slúži zákon č. 309/1991 Zb. o ochrane ovzdušia pred znečisťujúcimi látkami v znení neskorších predpisov. Upravuje práva a povinnosti právnických a fyzických osôb pri ochrane ovzdušia pred vnášaním znečisťujúcich látok ľudskou činnosťou a spôsobom obmedzenia následkov znečisťovania. V zákone sú definované znečisťujúce látky, zdroje znečisťovania, povinnosti právnických a fyzických osôb ako aj prevádzkovateľov zdrojov znečistenia ovzdušia, poplatky a pokuty za znečisťovanie ovzdušia. Definované sú veľké zdroje znečistenia ovzdušia ako technologické celky so súhrnným tepelným výkonom 50 MW alebo vyšším. V samotnom sídle sa výroba výrazne znečisťujúca ovzdušie nenachádza.

Produkcia v t na km2 podľa územie, chemická zlúčenina a rok											
Okres Levice	2001	2002	2003	2004	2005	2006	2007	2008	2009	2010	2011
Tuhé emisie	0,47	0,23	0,48	0,53	0,7	0,67	0,71	0,7	0,66	0,64	0,69
Oxid siričitý	0,42	0,2	0,19	0,14	0,14	0,14	0,1	0,1	0,09	0,1	0,09
Oxid dusíka	0,21	0,15	0,23	0,22	0,24	0,23	0,23	0,4	0,31	0,29	0,29
Oxid uhoľnatý	1,22	0,57	0,92	0,92	1,07	1,05	0,99	0,98	0,92	0,96	0,98

Zdroj: <http://px-web.statistics.sk/PXWebSlovak/>

Do ovzdušia sa z riešeného územia dostávajú: toxické oxidy dusíka (NOX), ktoré spôsobujú ochorenia dýchacích ciest, cyanózu srdca, majú aj karcinogénne účinky, toxický oxid siričitý (CO<sub>2</sub>), ktorý narúša krvotvorbu, dráždi sliznice a oči, spôsobuje chronické ochorenia dýchacích ciest, popolčeky, ktoré zasahujú predovšetkým dýchacie cesty, pri niektorých druhoch popolčekov je zasiahnuté aj srdce a imunitný aparát (karcinogénne účinky), polietavý prach prevažne zo sekundárnej prašnosti spôsobuje ochorenia dýchacích ciest, rozľahlé plochy porastené burinnými spoločenstvami sú jedným zo zdrojov alergických ochorení slizníc.

Produkcia v t podľa územie, chemická zlúčenina a rok											
Okres Levice	2001	2002	2003	2004	2005	2006	2007	2008	2009	2010	2011
Tuhé emisie	731	354	741	822	1084	1054	1105	1080	1026	992	1075
Oxid siričitý	650	307	293	217	215	221	154	162	133	151	134
Oxid dusíka	326	234	350	346	378	367	358	616	480	449	456
Oxid uhoľnatý	1898	885	1427	1421	1660	1644	1541	1513	1432	1490	1522

Zdroj: <http://px-web.statistics.sk/PXWebSlovak/>

Najbližšia monitorovacia stanica kvality ovzdušia sa nachádza v Štúrove. Znečisťovanie ovzdušia riešeného územia pripadá do úvahy diaľkovým šírením, veľkými zdrojmi znečisťujúcimi ovzdušie v blízkosti regiónu a zdrojmi vo vlastnom území – lokálnymi zdrojmi. Medzi veľké zdroje v regióne patrí Smurfit Kappa Štúrovo, a.s., SES REAL s.r.o. – Tlmače, SES a.s. – Tlmače. Zdrojmi znečisťovania ovzdušia v riešenom území v súčasnosti sú:

- automobilová doprava na rýchlostnej ceste aj na miestnych komunikáciách,
- poľnohospodárska výroba (rastlinná výroba v okolí zastavaného územia – pohyb mechanizmov na poliach),
- výroba tepla v domácnostiach a vo výrobných a obslužných prevádzkach,
- výrobné prevádzky v obci.

## Hlukové pomery z dopravy

Vplyv dopravy na životné prostredie vo všeobecnosti zahŕňa celý rad hodnotiacich kritérií. Tieto sa viažu na hodnotenie negatívnych vplyvov najzaťaženejších komunikácií i na problematiku vplyvov motorovej dopravy na územie v exponovaných spoločenských priestoroch riešeného územia (bariérovitosť, nehodovosť). Rozhodujúcim zdrojom hluku v obci Kuraľany je prevádzka cestnej dopravy na miestnych komunikáciách. Prípustné hladiny hluku sú vymedzené legislatívne platnou vyhláškou (vyhláška č.14/1997 Zb.) o ochrane zdravia pred nepriaznivými účinkami hluku. Pre potrebu územného plánovania legislatívny podklad definuje prípustné ekvivalentné hladiny hluku vo väzbách



na funkčné využitie územia. Najvyššie prípustná ekvivalentná hladina hluku LAeqP vo vonkajších priestoroch je daná súčtom základnej hodnotou ekvivalentnej hladiny hluku 50dB(A) a korekcií zohľadňujúce miestne podmienky a denný čas. Pre územia v kontakte s cestami I.a II.-hých tried s prevládajúcou obytnou funkciou je maximálne prípustná ekvivalentná hladina 60 dB(A).

### Odpadové hospodárstvo

Základným právnym predpisom pri predchádzaní vzniku odpadov a pri nakladaní s odpadmi je zákon NR SR č. 223/2001 Z. z. o odpadoch a o zmene a doplnení niektorých zákonov, ktorý nadobudol účinnosť 1. júla 2001. Jedným zo základných nástrojov stratégie hospodárenia s odpadmi je vypracovanie „Programov odpadového hospodárstva“. Program odpadového hospodárstva Slovenskej republiky vypracováva Ministerstvo životného prostredia a následne samosprávny kraj, obec a pôvodca odpadu.

Odpady, obaly a odpadové hospodárstvo je obsiahnuté na národnej úrovni v 20 právnych predpisoch so zapracovaním priamych i nepriamych novelizácií. Členenie v rámci zložky:

- Odpady a odpadové hospodárstvo (16 právnych predpisov)
- Obaly (4 právne predpisy)
- Elektrozariadenia a elektroodpad

Preberanie európskej legislatívy týkajúcej sa odpadov pozostávalo z troch krokov – prvým bolo prijatie zákona č. 223/2001 Z. z. o odpadoch a o zmene a doplnení niektorých zákonov a predpisov na jeho vykonanie, druhým prijatie zákona č. 529/2002 Z. z. o obaloch a o zmene a doplnení niektorých zákonov, a tretím krokom prijatie zákona č.24/2004 Z.z., ktorým sa mení a dopĺňa zákon č. 223/2001 Z. z.o odpadoch a o zmene a doplnení niektorých zákonov v znení neskorších predpisov. Táto základná právna norma na úseku odpadov a odpadového hospodárstva upravuje práva a povinnosti právnických a fyzických osôb pri predchádzaní vzniku odpadov a pri nakladaní s odpadmi, pôsobnosť orgánov štátnej správy a obcí, zodpovednosť za porušenie povinností na úseku odpadového hospodárstva. Zákon č. 529/2002 Z.z. o obaloch a o zmene a doplnení niektorých zákonov vytvoril právny rámec aj pre získavanie údajov z oblasti obalov a odpadov z obalov (zavedený bol systém tzv. povinnej osoby). Nariadením vlády SR č. 22/2003 Z.z., boli ustanovené záväzné limity pre rozsah zhodnocovania odpadov z obalov a pre rozsah ich recyklácie vo vzťahu k celkovej hmotnosti odpadov z obalov pre sklo, plasty (bez PET), papier, kovy a osobitne pre polyetyléntereftalát (PET). Základ právnej úpravy pre nakladanie s elektrozariadeniami a s elektroodpadom vytvára zákon NR SR č. 773/2004 Z.z., ktorý mení a dopĺňa zákon č. 223/2001 Z.z. o odpadoch a o zmene a doplnení niektorých zákonov v znení neskorších predpisov. Nová stratégia v oblasti odpadov v rámci Európskej únie spočíva v snahe urobiť z Európy spoločnosť využívajúcu recykláciu, ktorá predchádza vzniku odpadov a využíva ich ako suroviny.

Množstvo komunálneho odpadu podľa ukazovateľa a rok v %										
	2002	2003	2004	2005	2006	2007	2008	2009	2010	2011
Separ. zbierané zložky kom. odp.	2,7	3,1	2,8	3,6	4,5	4,9	5,4	5,6	5,8	5,6
Separ. z toho: nebezpečný odpad	0,1	0,1	0,1	0,2	0,2	0,3	0,3	0,3	0,3	0,3
Odpady zo záhrad a parkov	6,0	5,8	8,4	6,4	6,2	6,2	7,8	6,7	8,2	7,8
Iné komunálne odpady	88,1	87,2	85,8	85,7	85,9	84,1	81,1	83,0	80,4	81,6
Drobné stavebné odpady	3,2	3,9	3,0	4,2	3,5	4,9	5,7	4,8	5,7	5,0

Zdroj: <http://px-web.statistics.sk/PXWebSlovak/>

Obec Kuraľany má komplexne spracovaný a realizovaný spôsob likvidácie odpadov, vrátane zhodnocovania odpadov každého druhu a kategórie. Obec Kuraľany nakladá so vzniknutým odpadom v zmysle platnej legislatívy v odpadovom hospodárstve, predovšetkým podľa zákona NR SR č. 223/2001 Z. z. o odpadoch a podľa jeho vykonávacích vyhlášok č. 283/2001 Z. z. a vyhlášky č. 284/2001 Z. z. Zmesový komunálny odpad z domácnosti, z občianskej vybavenosti a prevádzok podnikateľských subjektov sa ukladá v zberných nádobách a v pravidelných intervaloch sa odváža externou organizáciou na skládku odpadu do Kolty. Jednotliví pôvodcovia odpadov z komunálneho odpadu separujú sklo, kovy, plasty, papier a tieto ukladajú do zberných nádob, odkiaľ sú prostredníctvom oprávnených organizácií odovzdávané na recykláciu. V budúcnosti je potrebné realizovať separovaný zber aj jednotlivých zložiek z komunálneho odpadu. Separovaný odpad je





potrebné sústrediť v zbernom dvore obce Kuraľany. Vyseparovaný nebezpečný odpad zhromažďovať oddelene od ostatných druhov odpadov v pevných, nepriepustných obaloch a v miestach zabezpečených proti poveternostným vplyvom. Ich prepravu a zneškodnenie zabezpečiť u oprávnenej firmy. Nadrozmerný odpad, vyradené zariadenia a elektrospotrebiče, akumulátory, sa v stanovených obdobiach (2 – 3x ročne) zhromažďujú a odovzdávajú organizácii, ktorá má oprávnenie na nakladanie s takýmto odpadom. Uvedený odpad je ďalej materiálovo a energeticky zhodnocovaný. Odpady vzniknuté pri stavebnej činnosti charakteru prebytočnej zeminy, sute, zmesi betónu a pod. Sú ukladané na skládku zeminy organizáciami, oprávnenými na takúto činnosť a stavebnými organizáciami podľa usmernenia obecného úradu.

Relatívne ukazovatele z oblasti nakladania s komunálnym odpadom podľa územie, typ ukazovateľa a rok										
	2002	2003	2004	2005	2006	2007	2008	2009	2010	2011
Mn.kom. odpadu (kg/obyv.)	292,3	311,4	298,1	307,8	317,0	331,7	362,1	366,3	368,8	380,9
Zhodnotenie (kg/obyv.)	14,0	19,5	22,2	7,2	15,2	23,0	38,3	31,1	33,8	48,9
Mn. znešk. kom. odp. (kg/obyv.)	278,3	291,9	275,9	291,1	288,5	293,7	315,5	325,1	332,5	330,9
Per.zhodn. kom. odpadu (%)	4,8	6,3	7,5	2,3	4,8	6,9	10,6	8,5	9,2	12,8
kompostovanie (%)	53,1	49,0	56,6	59,8	72,6	68,5	71,7	77,1	59,0	64,4
druhot. sur. (%)	35,5	43,1	40,9	29,9	13,0	28,3	21,7	22,6	27,8	22,3

Zdroj: <http://px-web.statistics.sk/PXWebSlovak/>

Obec má upravené nakladanie s komunálnym odpadom a drobnými stavebnými odpadmi, vznikajúcimi v obci cez VZN. Separovaný zber využiteľných zložiek komunálneho odpadu je v súčasnosti organizovaný v rôznych formách, separované zložky budú využité ako druhotné suroviny. Likvidáciu komunálneho odpadu sa odporúča riešiť v súlade so širšími vzťahmi v kraji v návaznosti na zákon o odpadoch. V súčasnosti sa v riešenom území nenachádzajú rozsahom väčšie divoké skládky, je však nutné jednoduchou formou upozorňovať obyvateľov obce na likvidáciu odpadu formou jeho triedenia.

## Lesné hospodárstvo

Lesy sú jednou zo základných zložiek životného prostredia. Ovplyvňujú a zlepšujú podnebie, vodné a pôdne pomery, vytvárajú prirodzené prostredie pre mnohé druhy rastlín, živočíchov a ich spoločenstvá, sú zdrojom zdravia, osvieženia a poskytujú trvalý zdroj dreva. S rozvíjajúcim sa hospodárstvom človek využíval lesy ako ľahko prístupnú surovinu a z hľadiska jej obnoviteľnosti aj ako zdroj ľahko obnoviteľnej suroviny. V minulom období dochádzalo k intenzívnemu pretváraniu krajiny na poľnohospodársku krajinu.

Zvyškové lesné enklávy sa rozprestierajú východne od obce na oboch stranách vodného toku Kvetnianka. Ostatnú lesnú vegetáciu tvorí stromový porast pozdĺž cestných komunikácií ako aj estetickéj vegetácie v intraviláne obce.

## Zeleň

Podstatnou a všestranne sprírodňujúcou zložkou urbanizovanej krajiny je zeleň, ktorá tvorí dominantnú a významnú priestorovú zložku v celkovom obraze obce a krajiny. V obci je dôležité uplatnenie jej funkcií najmä ekologického a sociálneho charakteru. Pôsobí na zlepšovanie klímy, produkuje kyslík, absorbuje škodlivé látky z ovzdušia, znižuje hladinu hluku a imisií, ionizovaním ovzdušia pozitívne ovplyvňuje jeho fyzikálny stav, poskytuje priestor a vhodné podmienky na rekreáciu a zotavenie obyvateľov, kompozične a esteticky dotvára obec, priaznivo pôsobí na fyziologický a psychický stav človeka. V urbanizovanom prostredí kladieme dôraz kladieme dôraz na funkciu zelene pozitívne ovplyvňujúcu ľudský organizmus. Sleduje sa najmä:

- podiel zelene na území obce
- plošné zastúpenie zelene
- prepojenosť zelených plôch do príľahlej krajiny.

## Pôda

Kvalita pôdy patrí medzi najvýznamnejšie faktory využívania a rozvoja územia obce. Vzhľadom k veľmi dlhému času jej obnovy je potrebné v maximálnej miere zohľadňovať jej prirodzené vlastnosti. Rozsah pôdneho fondu je obmedzený, a práve preto musí byť v plnom rozsahu racionálne využívaný. Medzi hlavné negatívne faktory, ktoré ovplyvňujú pôdnu produkciu a jej environmentálne



funkcie patria najmä zhutňovanie a acidifikácia pôd, neuvážené rekultivácie pôd, neúmerne meliorácie, nadmerná chemizácia, stále sa zvyšujúca erózia, zosuvy, divoké skládky a emisno – imisná kontaminácia pôd.

V riešenom území je zaznamenaná mierne kontaminovaná pôda kategórie A, A1. Podložie je znečisťované:

- splaškovými vodami,
- ropnými látkami z prevádzky motorových vozidiel na verejných komunikáciách,
- únikom tekutej zložky hnoja z hnojísk,
- aplikáciou chemických prípravkov do pôdy a únikom tekutých zložiek odpadu z nelegálnych skládok

#### *Degradácia pôdy eróziou*

Vonkajšími faktormi mechanickej degradácie pôd sú vietor a zrážky podporované typom reliéfu a antropogénnou činnosťou. Reliéf v riešenom území je málo členitý, s ojedinelými prejavmi vodnej erózie. Erózia v menšom meradle sa môže prejaviť aj v blízkosti vodného toku **Kvetnianka** a Hron, kde sú procesy zmyývania a akumulácie intenzívnejšie. Na druhej strane odkrytý terén s prevahou poľnohospodársky obrábanej ornej pôdy poskytuje ideálne podmienky pre veternú eróziu, najmä v mimovegetačnom období.

#### **Správa povodí**

Právna starostlivosť o vodu je vymedzená v zákone NR SR č. 184/2002 Z. z. o vodách a o zmene a doplnení niektorých zákonov (vodný zákon) s účinnosťou od 1. júna 2002. Tento zákon vytvára podmienky na všestrannú ochranu povrchových vôd a podzemných vôd vrátane vodných ekosystémov a od vôd priamo závislých krajinných ekosystémov, na zlepšenie stavu povrchových vôd a na ich účelné a hospodárne využívanie. Katastrálnym územím obce Kuraľany preteká vodohospodársky menej významný vodný tok Kvetnianka.

#### *Podzemné vody*

Jedným z významných znečisťovateľov podzemných vôd v riešenom území je poľnohospodárska výroba. Dokumentuje to jednak chemické zloženie jeho podzemných vôd (ktoré vykazuje charakteristickú priestorovú zonálnosť) ako aj výsledky hydrometrických meraní tokov. Monitorovacie programy kvality podzemných vôd prešli v roku 2006 zmenami, ktoré vyplynuli z požiadaviek príslušnej legislatívy EÚ najmä Rámcovej smernice o vode. V súlade s požiadavkami RSV sa upustilo od delenia územia na vodohospodársky významné oblasti a od roku 2007 je toto členenie vykonávané na základe ohraničenia útvarov podzemných vôd. Výsledky laboratórnych analýz sú hodnotené podľa NV SR č.354/2006 Z.z., ktorým sa ustanovujú požiadavky na vodu určenú na ľudskú spotrebu a kontrolu kvality vody určenej na ľudskú spotrebu, porovnaním nameraných a limitných hodnôt pre všetky analyzované ukazovatele.

#### *Povrchové vody*

K najväčším znečisťovateľom vôd patria odpadové vody z domácností a poľnohospodárskej výroby a komunálne odpadové vody. Povrchové vody a vodné toky v riešenom území sú kontaminované ďalej predovšetkým splachmi humusu, pôdy (zeminy), hnojív, pesticídov vrátane vyvezených splaškov z poľí a záhrad. Vďaka starostlivosti a kontrole zo strany obecného úradu sú prípady hádzania domového odpadu, kovového šrotu, obalov do vodných tokov skôr ojedinelé a periodicky sa odstraňujú. Značný rozsah chemického znečistenia predstavujú poľnohospodárske závody a nelegálne skládky odpadov, z ktorých sú často vylúhované aj toxické látky znečisťujúce povrchové i podzemné vody.

#### **Zásobovanie pitnou vodou**

V zmysle zákona SNR č. 369/1990 Zb. O obecnom zriadení je obec zodpovedná za zásobovanie obce pitnou vodou a zodpovedá za odvádzanie odpadových vôd, ktoré vzniknú na území obce. Obec je v súčasnosti zásobovaná pitnou vodou zo skupinového vodovodu. Celkovo cca. 100 % obyvateľov je zásobovaných z verejného vodovodu. Riešené územie zásobované pitnou vodou zo skupinového vodovodu.

## **2.6 OBYVATEĽSTVO**



Nasledujúca časť prezentuje štruktúru obyvateľstva podľa jednotlivých charakteristík, ako vek, vierovyznanie, vzdelanosť, pohlavie, atď.. Nasledujúca tabuľka prezentuje počet obyvateľov bývajúcich v obci Kuraľany a jej jednotlivých častiach k roku sčítania obyvateľov.

Bývajúce obyvateľstvo v obci Kuraľany (rok 2011 – SODB 2011)							
	spolu	ženy	0-14	66+	15-65		
obec Kuraľany	535	270	55	112	368		

Zdroj: Štatistický úrad SR, SOBD 2011,

V roku 2011 žilo v obci celkovo 2022 obyvateľov, pričom žien bolo 1056. Ekonomicky činné obyvateľstvo tvorilo 1498 osôb. Nasledujúca tabuľka prezentuje vývoj štruktúry obyvateľstva obce Kuraľany podľa vierovyznania v roku 2011. Obec je podľa kritéria vierovyznania značne heterogénna. Dominantná časť obyvateľov sa hlásila k rímskokatolíckemu vierovyznaniu (52,63 %). Celkovo 16,63 % obyvateľov je bez vyznania.

Bývajúce obyvateľstvo podľa náboženského vyznania			
Ukazovateľ	SODB 2011	%	
Rímskokatolícke	476	92,07	
Bez vyznania	17	3,29	
Evanjelická cirkev augsburského vyznania	4	0,77	
Gréckokatolícke	2	0,39	
Evanjelická cirkev metodistická	4	0,77	
Reformovaná kresťanská cirkev	4	0,77	
Nezistené	28	5,42	

Zdroj: www.statistics.sk

Pri 9,15 % obyvateľov nebolo zistené vierovyznanie. V malom zastúpení sú obyvatelia gréckokatolíckeho vierovyznania. Vysoké zastúpenie malo evanjelické vierovyznanie a a reformovaná kresťanská cirkev.

Z hľadiska národnostnej štruktúry sa prevažná časť obyvateľov hlási k slovenskej národnosti – 80,23 %. V malej miere je zastúpená maďarská národnosť (13,92 %) a česká, poľská, nemecká a ruská národnosť (0,15 %). S nezistenou národnosťou je v obci 4,23 % obyvateľov.

Bývajúce obyvateľstvo podľa národnosti			
Ukazovateľ	SODB 2011	%	
Slovenská	518	96,72	
Nezistená	1	0,19	
Moravská	1	0,19	
Česká	2	0,39	
Maďarská	13	2,51	

Zdroj: www.statistics.sk

## Demografia

Úroveň sociálneho rozvoja charakterizuje viacero ukazovateľov, medzi ktoré patrí aj demografická situácia a zloženie obyvateľstva. Pre demografický vývoj je vo všeobecnosti charakteristický znižujúci sa prirodzený prírastok obyvateľstva a starnutie populácie. V prípade obce Kuraľany bol zaznamenaný pokles počtu obyvateľov.

Stav obyvateľstva ku koncu obdobia (k 31.12.)											
Obec Kuraľany	2004	2005	2006	2007	2008	2009	2010	2011	2012	2013	2014
1.1.	575	578	572	569	554	549	540	534	532	532	517
30.6.	566	572	574	553	552	538	537	533	532	525	517
31.12.	578	572	569	554	549	540	534	532	532	517	516
muži	282	286	288	279	281	271	271	264	261	254	247
ženy	284	286	286	274	271	267	266	269	272	271	270
Index	-	0,990	0,995	0,974	0,991	0,984	0,989	0,996	1,000	0,972	0,998
Priemer Ix											0,989

Zdroj: ŠÚ SR, DataCubes, 2015



Za sledované 11 ročné obdobie v priemere počet obyvateľov klesol o 62 osôb. Priemerný index dosiahol hodnotu 0,989. V priebehu sledovaného obdobia bol vývoj počtu obyvateľov značne nerovnomerný. Takmer v každom roku došlo k poklesu obyvateľov.

### Prirodzený prírastok obyvateľstva

Nasledujúca tabuľka prezentuje prirodzený prírastok/úbytok obyvateľstva v okrese, ako aj prirodzený prírastok v obci Kuraľany.

Prirodzený prírastok											
Obec Kuraľany	2004	2005	2006	2007	2008	2009	2010	2011	2012	2013	2014
okr. Levice HMPP	-3,89	-3,89	-3,59	-3,27	-3,22	-2,35	-2,53	-2,58	-3,43	-3,95	-2,54
prirodzený prírastok	-6	-12	-2	-12	-4	-10	-7	-3	-3	-10	-7
hrubá miera pr. príř.	-10,6	-20,98	-3,48	-21,7	-7,25	-18,59	-13,04	-5,63	-5,64	-19,07	-13,55

Zdroj: ŠÚ SR, DataCubes, 2015

Vývoj ukazovateľa hrubej miery prirodzeného prírastku obyvateľstva v okrese v sledovanom období vykazuje negatívny trend. Počet živonarodených neprekračuje v obci počet zomrelých obyvateľov v každom roku. Najvyšší prirodzený úbytok bol zaznamenaný v roku 2005 a 2007 a to -12 obyvateľov.

Nasledujúca tabuľka prezentuje počet živonarodených (hrubá miera) v okrese a vývoj počtu narodených za obec Kuraľany. V medziročnom porovnaní možno sledovať stabilný trend, aj napriek zlej ekonomickej situácii začínajúcich rodín a s tým súvisiacim problematickým zabezpečením základných životných potrieb – bývanie. Rastový trend v okrese bol evidovaný do roku 2011, kedy hrubá miera dosiahla 9,49. Do roku 2014 klesol tento počet na 9,08. V súčasnosti je v obci vyrovnaný trend, aj keď vývoj počtu narodených v obci ovplyvnila ekonomická kríza. Pokles pôrodnosti sa znížil práve po roku 2009, kedy sa začali naplno prejavovať následky. Od roku 2012 ale došlo k výraznému nárastu. V roku 2014 boli v obci 3 živonarodené deti.

Počet živonarodených											
Obec Kuraľany	2004	2005	2006	2007	2008	2009	2010	2011	2012	2013	2014
okr. Levice HM	8,1	8,76	8,53	8,74	8,95	9,73	9,29	9,49	8,62	7,83	9,08
narodení	4	3	2	3	3	2	2	4	8	2	3
živonarodení	4	3	2	3	3	2	2	4	8	2	3
hrubá miera živorod.	7,07	5,24	3,48	5,42	5,43	3,72	3,72	7,5	15,04	3,81	5,81

Zdroj: ŠÚ SR, DataCubes, 2015

Štatistika počtu potratov v okrese vykazuje mierny nárast. V obci nie je možné identifikovať trend. Najviac potratov bolo evidovaných v roku 2007 a 2013.

Počet potratov											
Obec Kuraľany	2004	2005	2006	2007	2008	2009	2010	2011	2012	2013	2014
okr. Levice HM	4,29	3,79	3,49	3,34	3,62	4,42	5,11	6,13	6,92	5,69	5,41
potratovosť	0	0	1	2	1	0	0	0	1	3	0
hrubá miera potratovosti	0	0	1,74	3,62	1,81	0	0	0	1,88	5,72	0
index potratovosti	0	0	50	66,67	33,33	0	0	0	12,5	150	0
ukončené tehotenstvá	4	3	3	5	4	2	2	4	9	5	3
hrubá miera uk. tehot.	7,07	5,24	5,23	9,04	7,25	3,72	3,72	7,5	16,92	9,53	5,81

Zdroj: ŠÚ SR, DataCubes, 2015

Počet zomretých v okrese vykazuje stabilný trend. Počet kolíše okolo 12,03 osôb na 1000 obyvateľov. Najvyšší počet bol zaznamenaný v roku 2005. V prípade obce Kuraľany sa počet zomretých vyvíja náhodne. Kým v roku 2004 bolo evidovaných 17,67 zomretých na 1000 obyvateľov, v roku 2014 bol ich počet 19,36. Najviac zomretých bolo evidovaných v roku 2005 a 2007.

Počet zomretých											
Obec Kuraľany	2004	2005	2006	2007	2008	2009	2010	2011	2012	2013	2014
okr. Levice HM	11,99	12,65	12,12	12,02	12,17	12,08	11,81	12,08	12,05	11,77	11,63
zomretí	10	15	4	15	7	12	9	7	11	12	10



hrubá miera úmrtnosti 17,67 26,22 6,97 27,12 12,68 22,3 16,76 13,13 20,68 22,88 19,36  
Zdroj: ŠÚ SR, DataCubes, 2015

### Migrácia obyvateľstva

Migrácia obyvateľstva t.j. rozdiel medzi prisťahovanými a vystáňovanými obyvateľmi vykazuje pozitívny aj negatívny vývoj. Rozhodujúci podiel na migrácii obyvateľstva v obci pripadá na občanov v produktívnom veku. V sledovanom období vykazoval migračný prírastok v okrese negatívny trend. V obci bolo negatívne saldo zaznamenané v rokoch 2006, 2007, 2008 a 2013. Najvyššia pozitívna bilancia bola zaznamenaná v roku 2004 a to 9 obyvateľov.

Saldo sťahovania											
Obec Kuraľany	2004	2005	2006	2007	2008	2009	2010	2011	2012	2013	2014
okr. Levice HM	2,32	1,17	0,62	2,79	2,39	-1,23	-1,8	-1,69	-1,23	-1,65	-0,99
migračné saldo	9	6	-1	-3	-1	1	1	1	3	-5	6
hr. miera migr. salda	15,9	10,49	-1,74	-5,42	-1,81	1,86	1,86	1,88	5,64	-9,53	11,62

Zdroj: ŠÚ SR, DataCubes, 2015

Najväčší migračný úbytok obyvateľstva bol zaznamenaný v roku 2013 a to - 5 osôb. Nasledujúca tabuľka prezentuje absolútne hodnoty migrujúcich za obec Kuraľany. Najvyšší počet obyvateľov migruje mimo územia. Malá časť obyvateľov sa vystáňovala mimo hraníc SR.

Migrácia obyvateľstva											
Obec Kuraľany	2004	2005	2006	2007	2008	2009	2010	2011	2012	2013	2014
prisťahovaní	15	13	10	4	2	8	6	7	7	3	14
vystáňovaní	6	7	11	7	3	7	5	6	4	8	8

Zdroj: ŠÚ SR, DataCubes, 2015

V sledovanom období postupne počet vystáňovaných narastá. Stúpajúca tendencia bola zaznamenaná hlavne v roku 2006 a do roku 2014. V roku 2014 počet vystáňovaných stúpol na hodnotu 8. Najväčší počet prisťahovaných bol zaznamenaný v roku 2004 kedy sa do obce prisťahovalo celkovo 15 obyvateľov.

### Celkový prírastok

Nasledujúca tabuľka prezentuje vývoj celkového prírastku na 1000 obyvateľov v okrese, ktorý je súčtom prirodzeného a migračného prírastku a absolútne hodnoty za obec. Celkový prírastok vykázal v okrese v sledovanom období takmer v každom roku zápornú hodnotu.

Celkový prírastok (- úbytok)											
Obec Kuraľany	2004	2005	2006	2007	2008	2009	2010	2011	2012	2013	2014
okr. Levice HM	-1,57	-2,72	-2,97	-0,48	-0,83	-3,58	-4,33	-4,27	-4,66	-5,59	-3,54
celkový prírastok	3	-6	-3	-15	-5	-9	-6	-2	0	-15	-1
hrubá miera celk. pr.	5,3	-10,49	-5,23	-27,12	-9,06	-16,73	-11,17	-3,75	0	-28,6	-1,94

Zdroj: ŠÚ SR, DataCubes, 2015

Celkový prírastok v obci vykazuje nerovnomerný, ale negatívny trend. K najvyššiemu prírastku došlo v roku 2004, kedy počet obyvateľov dosiahol hodnotu 3. K najvyššiemu úbytku došlo v roku 2007 a 2013.

### Počet sobášov a rozvodov

Nasledujúce tabuľky prezentujú vývoj počtu sobášov a rozvodov v okrese a sobášnosť a rozvodovosť v obci Kuraľany. Rovnako, ako v prípade predchádzajúcich štatistík, je aj v tomto prípade problematické identifikovanie trendu. Na 1000 obyvateľov v okrese roku 2004 pripadalo 4,14. Do roku 2014 mierne klesol počet na 4,12.

Počet sobášov											
---------------	--	--	--	--	--	--	--	--	--	--	--



Obec Kuraľany	2004	2005	2006	2007	2008	2009	2010	2011	2012	2013	2014
okr. Levice HM	4,14	4,38	3,95	4,41	4,49	4,17	3,95	3,75	4,13	3,89	4,12
sobášnosť	1	0	1	1	2	2	2	1	1	1	0
hrubá miera sobášnosti	1,77	0	1,74	1,81	3,62	3,72	3,72	1,88	1,88	1,91	0

Zdroj: ŠÚ SR, DataCubes, 2015

V porovnaní s regionálnou štatistikou je sobášnosť v obci nižšia ako v prípade okresu. Najväčší počet sobášov bol v obci evidovaný v roku 2008 až 2010. V prípade rozvodovosti boli hodnoty pod aj nad úrovňou okresu. K najvyššiemu počtu došlo v roku 2009. Vo všeobecnosti však možno povedať, že uvedené štatistiky sú počas väčšiny rokov sledovaného obdobia pod okresnou úrovňou.

#### Počet rozvodov

Obec Kuraľany	2004	2005	2006	2007	2008	2009	2010	2011	2012	2013	2014
okr. Levice HM	2,64	2,56	2,24	2,62	2,7	2,66	2,05	1,86	1,86	2,22	2
rozvodovosť	0	1	1	1	1	2	1	0	1	1	0
hrubá miera roz.	0	1,75	1,74	1,81	1,81	3,72	1,86	0	1,88	1,91	0
index rozvodovosti	0	0	100	100	50	100	50	0	100	100	0

Zdroj: ŠÚ SR, DataCubes, 2015

#### Hustota obyvateľ'ov

Nasledujúca tabuľka prezentuje hustotu obyvateľ'ov na km<sup>2</sup>. Hustota obyvateľ'stva v obci je pod úrovňou Slovenska. Z dlhodobého hľadiska dochádza v obci k poklesu hustoty obyvateľ'stva. V roku 2004 dosiahla hustota hodnotu 52,97 a do roku 2014 klesla na hodnotu 48,34.

#### Hustota obyvateľ'ov na km2 k 31.12. podľa územie a rok

Obec Kuraľany	2004	2005	2006	2007	2008	2009	2010	2011	2012	2013	2014
SR	109,77	109,87	109,95	110,08	110,26	110,5	110,75	110,09	110,28	110,4	110,51
okr. Levice	76,79	76,62	76,41	76,24	76,18	76,13	75,74	74,35	74,02	73,64	73,31
Obec Kuraľany	52,97	53,53	53,72	51,75	51,66	50,35	50,26	49,88	49,79	49,09	48,34

Zdroj: ŠÚ SR, DataCubes, 2015

#### Veková štruktúra obyvateľ'stva obce

Nasledujúca tabuľka predstavuje vývoj počtu obyvateľ'ov podľa 5 ročných vekových skupín.

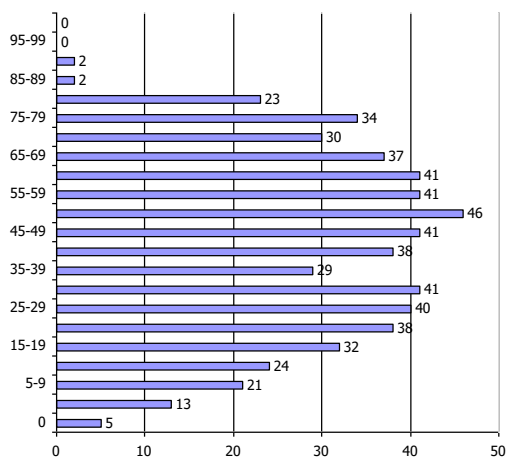
#### Počet obyvateľ'ov ku koncu obdobia (31.12.)

	2004	2005	2006	2007	2008	2009	2010	2011	2012	2013	2014
Spolu	578	572	569	554	549	540	534	532	532	517	516
0	5	4	2	3	3	2	2	4	8	2	3
1-4	13	14	15	9	9	8	8	9	12	17	17
5-9	21	20	20	21	20	17	16	19	14	13	12
10-14	24	29	25	24	21	22	23	23	24	23	22
15-19	32	27	30	28	30	28	30	27	25	22	24
20-24	38	43	34	35	32	31	28	28	29	31	30
25-29	40	34	38	36	41	37	42	35	34	28	29
30-34	41	43	41	42	37	37	32	39	38	41	35
35-39	29	30	29	30	35	40	38	40	43	37	38
40-44	38	38	41	42	35	31	33	28	28	33	38
45-49	41	40	36	30	33	37	36	36	36	29	28
50-54	46	46	45	41	40	44	42	39	32	33	36
55-59	41	44	44	54	53	47	45	44	43	43	46
60-64	41	37	42	37	36	41	46	45	52	51	43
65-69	37	33	39	41	42	35	33	37	33	32	37
70-74	30	33	28	23	25	30	28	31	33	36	27
75-79	34	30	32	29	28	25	24	23	19	22	28
80-84	23	22	24	23	20	18	16	13	17	14	13
85-89	2	5	4	6	9	9	11	10	9	6	6
90-94	2	0	0	0	0	1	1	2	3	4	3
95-99	0	0	0	0	0	0	0	0	0	0	1

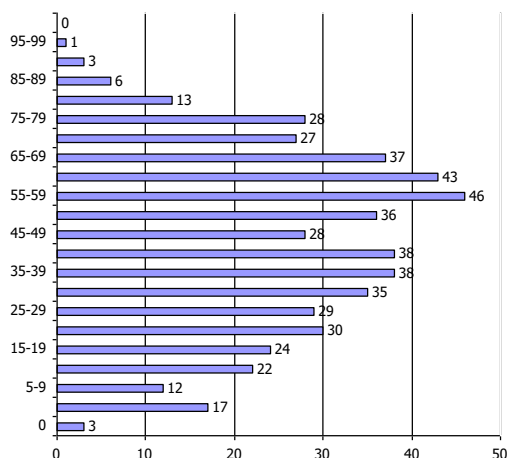


100+ 0 0 0 0 0 0 0 0 0 0  
Zdroj: ŠÚ SR, DataCubes, 2015

**2004**



**2014**



K najvyššiemu nárastu došlo vo vekových skupinách od 35 až 39. Sledovanie jednotlivých vekových skupín je dôležité z hľadiska formovania ponuky služieb a formovania infraštruktúry v obci Kuraľany.

### Prognózy

V prípade, že sa doterajší trend zachová, v nasledujúcich 11 rokoch by malo dôjsť k poklesu počtu obyvateľov. Do roku 2026 by mal počet obyvateľov klesnúť na 410.

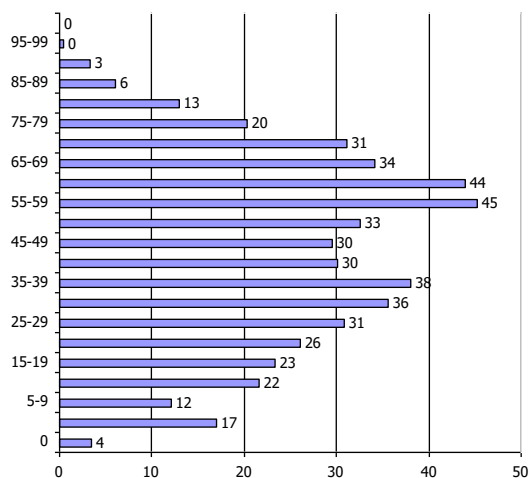
Počet obyvateľov ku koncu obdobia (31.12.)

	2016	2017	2018	2019	2020	2021	2022	2023	2024	2025	2026
Spolu	498	491	482	475	466	456	447	439	429	419	410
0	4	4	4	5	5	5	5	5	5	6	6
1-4	17	17	18	18	18	18	17	17	17	15	15
5-9	12	12	12	11	11	11	11	11	10	10	9
10-14	22	21	21	21	20	20	20	19	19	19	18
15-19	23	23	22	21	21	20	19	18	18	17	16
20-24	26	25	24	23	22	21	19	18	17	16	15
25-29	31	30	29	28	27	27	26	25	24	23	22
30-34	36	35	35	34	33	33	32	32	31	31	30
35-39	38	38	37	37	36	36	35	35	34	34	33
40-44	30	29	29	28	27	26	25	24	24	23	22
45-49	30	29	28	27	26	25	24	24	23	22	21
50-54	33	31	30	29	27	26	25	23	22	21	20
55-59	45	45	45	45	45	45	45	45	45	44	44
60-64	44	44	43	43	42	40	39	39	38	37	36
65-69	34	34	33	33	33	32	32	32	31	31	31
70-74	31	31	32	32	32	33	33	33	33	34	34
75-79	20	19	18	17	16	15	14	13	12	11	10
80-84	13	13	12	12	12	11	11	11	10	10	10
85-89	6	6	7	7	7	8	8	8	9	9	10
90-94	3	4	4	4	5	5	5	6	6	6	7
95-99	0	0	0	1	1	1	1	1	1	1	1
100+	0	0	0	0	0	0	0	0	0	0	0

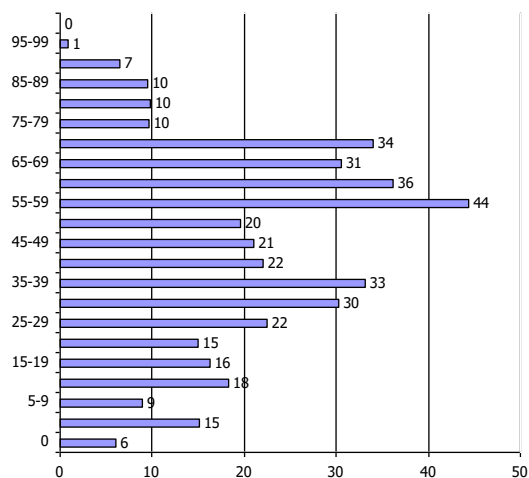




**2016**



**2026**



### Ďalšie demografické charakteristiky

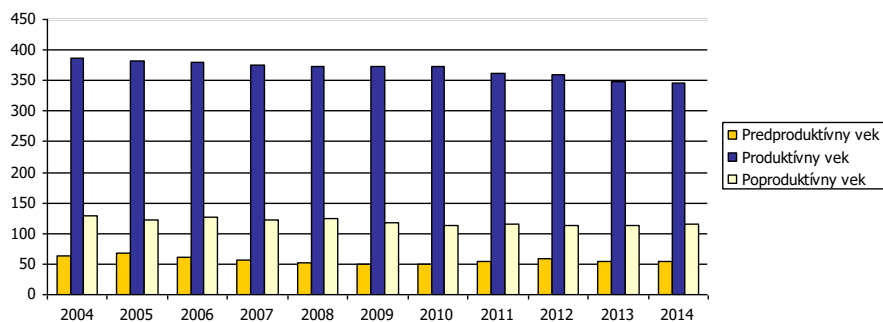
Najväčší podiel pripadá na obyvateľov v produktívnom veku, najmenší podiel na obyvateľov v predproduktívnom veku. V skupine v poproduktívnom veku bol zaznamenaný pokles. Za 11 ročné obdobie klesol počet obyvateľov o 13. V skupine v predproduktívnom veku bol zaznamenaný pokles (8). Počet obyvateľov v produktívnom veku zaznamenal pokles o 40.

#### Obyvateľstvo podľa štruktúry základných vekových skupín

	2004	2005	2006	2007	2008	2009	2010	2011	2012	2013	2014
Predproduktívny vek	63	67	62	57	53	49	49	55	58	55	54
Produktívny vek	387	382	380	375	372	373	372	361	360	348	347
Poproduktívny vek	128	123	127	122	124	118	113	116	114	114	115

Zdroj: ŠÚ SR, DataCubes, 2015

#### Vývoj vekovej štruktúry obyvateľstva v sledovanom období

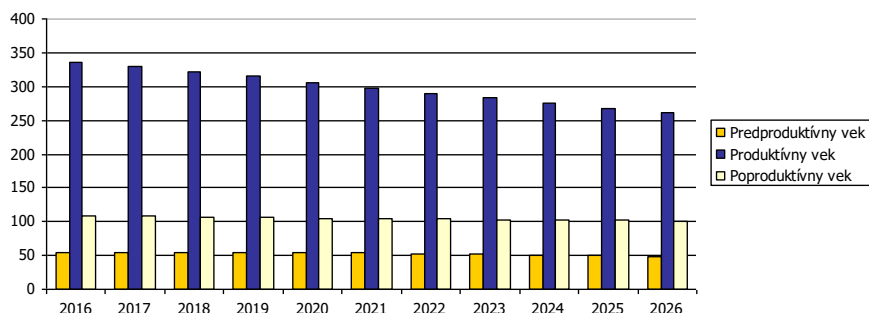


Ako prezentuje graf, za uvedených 11 rokov došlo k poklesu vo vekovej skupine poproduktívneho, predproduktívneho aj produktívneho veku.





#### Predpokladaný vývoj počtu obyvateľstva do roku 2026



Do roku 2026 sa predpokladá pokles obyvateľov v skupine predproduktívneho, poproduktívneho aj produktívneho veku. V produktívnom veku sa očakáva výraznejší pokles.

#### Predpokladaný vývoj počtu obyvateľstva do roku 2026

	2016	2017	2018	2019	2020	2021	2022	2023	2024	2025	2026
Predproduktívny vek	54	54	54	55	54	54	53	52	51	50	48
Produktívny vek	335	329	321	315	306	298	290	283	276	268	260
Poproduktívny vek	108	108	107	106	105	105	104	103	102	102	101

Za ekonomicky aktívne obyvateľstvo sa považujú osoby, ktoré sú v rozhodujúcom okamihu sčítania v pracovnom, členskom, služobnom alebo obdobnom pomere k nejakej organizácii, družstvu, súkromnej osobe alebo inému právnomu subjektu, zamestnávateľia, pomáhajúci, nezamestnaní, osoby samostatne činné, a to bez ohľadu na dĺžku pracovného úväzku. Za ekonomicky aktívnych sa považovali aj osoby na vojenskom cvičení, vo väzbe a vo výkone trestu odňatia slobody – pokiaľ trval ich pracovný pomer, ženy na materskej – rodičovskej dovolenke, ak trval ich pracovný pomer a nezamestnaní. Celkový rozsah ekonomickej aktivity obyvateľstva ovplyvňuje predovšetkým veková štruktúra obyvateľstva – predovšetkým zastúpenie obyvateľstva v produktívnom veku, ako aj zamestnanosť žien.

#### Ekonomicky aktívne obyvateľstvo podľa štruktúry veku k 2004 a 2014

Vek	2004	2014	rozdiel 2014 -2004
15-19	32	24	-8
20-24	38	30	-8
25-29	40	29	-11
30-34	41	35	-6
35-39	29	38	9
40-44	38	38	0
45-49	41	28	-13
50-54	46	36	-10
55-59	41	46	5
60-64	41	43	2

Zdroj: ŠÚ SR, DataCubes, 2015

V porovnaní s údajmi za rok 2004, došlo k zníženiu počtu ekonomicky aktívneho obyvateľstva vo vekovej skupine od 15 do 34 a 45 až 54 rokov. Možno predpokladať, že trend vo vývoji počtu ekonomicky aktívneho obyvateľstva bude pokračovať aj v súčasnom decéniu. Z hľadiska dochádzky za prácou bolo zamestnaných mimo obce až 133 obyvateľov. Z hľadiska sektorov bolo najviac obyvateľov zamestnaných v terciárnom a sekundárnom sektore. Sekundárny sektor bol zastúpený počtom 68 obyvateľov.

#### Ekonomicky aktívne obyvateľstvo



	spolu	odchádzajúci za prácou	prim. sektor	sekund. sektor	terc. sektor	hosp. domácnosti
obec Kuraľany	213	133	16	68	101	192

Zdroj: Štatistický úrad SR, SOBD 2011,

### Národnostná štruktúra obyvateľstva

Z hľadiska národnostnej štruktúry sa prevažná časť obyvateľov hlási k slovenskej národnosti – 80,23 %. V malej miere je zastúpená maďarská národnosť (13,92 %) a česká, poľská, nemecká a ruská národnosť (0,15 %). S nezistenou národnosťou je v obci 4,23 % obyvateľov.

Bývajúce obyvateľstvo podľa národnosti			
Ukazovateľ	SODB 2011	%	
Slovenská	518	96,72	
Nezistená	1	0,19	
Moravská	1	0,19	
Česká	2	0,39	
Maďarská	13	2,51	

Zdroj: www.statistics.sk

## 2.7. VZDELANIE A ZAMESTNANOSŤ

V obci Kuraľany majú najvyšší podiel vo vzdelanostnej štruktúre obyvateľstva občania s úplným stredným odborným vzdelaním – 21,47 % a základným vzdelaním (25,15 %). Obyvatelia bez vzdelania pripadali hlavne na školopovinné deti a deti predškolského veku. Obyvatelia s vysokoškolským vzdelaním II. stupňa tvorili 8,51 %.

Podrobná vzdelanostná štruktúra obyvateľov obce v roku 2012			
Vek	abs.	%	
úplné stredné odborné (s maturitou)	111	21,47	
vysokoškolské magisterské, inžinierske, doktorské	44	8,51	
bez školského vzdelania	58	11,22	
učňovské (bez maturity)	88	17,02	
základné	130	25,15	
stredné odborné (bez maturity)	47	9,09	
úplné stredné všeobecné	22	4,26	
nezistené	7	1,35	
úplné stredné učňovské (s maturitou)	12	2,32	
vysokoškolské bakalárske	9	1,74	
vyššie odborné vzdelanie	5	0,97	
doktorandské	2	0,39	

Zdroj: statistics.sk, 10.9.2015

Z hľadiska uplatnenia sa obyvateľstva na trhu práce má uvedená vzdelanostná štruktúra relatívne negatívny pomer. Z hľadiska ďalšieho vývoja je potrebné v obci ďalej zvyšovať počet obyvateľov s vysokoškolským vzdelaním a úplným stredným vzdelaním. Vývoj vzdelanostnej štruktúry ekonomicky aktívneho obyvateľstva sa v sledovanom období vyvíjal smerom k znižovaniu počtu obyvateľov s nižším stredným vzdelaním. Vývoj vzdelanostnej štruktúry sa v sledovanom období vyvíjal smerom k zvyšovaniu počtu obyvateľov s vysokoškolským vzdelaním a úplným stredným vzdelaním.

### Vývoj nezamestnanosti

Od roku 1989 sa na vývoji zamestnanosti začalo výrazne prejavovať spomalenie dynamiky hospodárskeho rastu. Obnova tvorby pracovných miest a zrýchlenie dynamiky sa prejavilo koncom 90. tých rokov minulého storočia. V súčasnosti pre celú ekonomiku je charakteristická vysoká miera nezamestnanosti a nízka tvorba nových pracovných miest. Svetová hospodárska kríza ovplyvnila nezamestnanosť v celej SR. Vývoj nezamestnanosti vo všeobecnosti zaznamenával až do roku 2008 klesajúci trend.



Nasledujúca tabuľka prezentuje počet nezamestnaných v obci. V roku 2014 bolo v obci evidovaných 57 nezamestnaných. Miera nezamestnanosti v obci dosiahla hodnotu 16,4 %.

Nezamestnaní v obci											
	2004	2005	2006	2007	2008	2009	2010	2011	2012	2013	2014
Kuraľany	53	51	40	37	38	46	58	57	47	45	57
z toho ženy	24	24	17	21	21	26	30	30	21	21	27
Produktívny vek	387	382	380	375	372	373	372	361	360	348	347
Miera nezamestnanosti	13,7	13,4	10,5	9,9	10,2	12,3	15,6	15,8	13,1	12,9	16,4

Zdroj: ŠÚSR, 2004-2014, DataCubes

Relatívny počet evidovaných nezamestnaných obyvateľov v regióne prezentuje nasledujúca tabuľka.

Miera evidovanej nezamestnanosti podľa územie, pohlavie a rok v %											
	2004	2005	2006	2007	2008	2009	2010	2011	2012	2013	2014
Slovenská republika	13,07	11,36	9,40	7,99	8,39	12,66	12,46	13,59	14,44	13,50	12,29
Nitriansky kraj	14,80	11,39	9,09	7,10	7,41	11,72	11,76	13,27	14,08	12,52	11,21
Okres Levice	19,00	15,65	14,04	11,73	11,53	14,62	14,55	16,00	15,70	13,80	12,91
Muži	17,62	14,48	12,44	9,97	9,64	12,91	12,65	13,88	13,82	11,64	10,74
Ženy	20,62	17,04	15,87	13,80	13,78	16,71	16,88	18,59	17,97	16,53	15,59

Zdroj: ÚPSVAR, 2004-2014

Vyššia miera evidovanej nezamestnanosti bola takmer počas polovice obdobia v prípade ženskej populácie. V roku 2014 dosiahla úroveň 15,59 %. Najvyššiu úroveň dosiahla v roku 2004 (20,62 %). Najväčší počet nezamestnaných obyvateľov pripadal na skupinu vo veku od 35-49 a rizikóvu skupinu nad 50 rokov. V tejto skupine podiel pomaly narastá. K znižovaniu podielu dochádza v prípade skupiny od 35 do 49 rokov, kedy do roku 2014 klesol podiel na 35,5 %.

Počet uchádzačov o zamestnanie podľa veku v %											
Okr. Levice	2004	2005	2006	2007	2008	2009	2010	2011	2012	2013	2014
15-24	16,6	15,2	14,3	14,0	13,6	15,1	14,9	15,2	18,0	15,7	15,6
25-34	25,7	25,5	24,6	24,3	23,3	23,9	23,3	23,5	22,7	22,1	21,8
35-49	39,5	39,1	38,5	37,1	36,5	35,5	35,6	35,1	34,9	35,1	35,5
50 a viac	18,3	20,1	22,7	24,5	26,6	25,5	26,3	26,3	24,5	27,2	27,2

Zdroj: 20.6.2015, <http://px-web.statistics.sk/PXWebSlovak/>

Významným ukazovateľom na trhu práce je doba evidencie nezamestnaných obyvateľov. Najviac obyvateľov bolo evidovaných v skupine nad 24 mesiacov. Pomerne veľké skupiny tvorili aj nezamestnaní v skupine do 3 mesiacov a od 13 do 24 mesiacov.

Nasledujúca tabuľka prezentuje vývoj nezamestnanosti podľa vzdelanostnej štruktúry uchádzačov. Najväčšou skupinou je skupina obyvateľov s nižším stredným vzdelaním a úplným stredným odborným vzdelaním.

Vzdelanostná štruktúra nezamestnaných v %											
	2004	2005	2006	2007	2008	2009	2010	2011	2012	2013	2014
Zákl. a bez vzdel.	21,8	20,8	18,6	20,1	14,2	17,3	13,5	16,4	14,6	13,4	15,3
Nižšie stredné	44,4	48,5	53,4	48,7	49,2	47,3	51,4	51,8	45,1	42,9	40,8
Úplné stredné	31,1	27,9	23,7	26,5	31,2	30,4	32,9	29,7	31,2	37,1	35,9
Vysokoškolské	2,7	2,9	4,2	4,8	5,7	5,3	2,4	2,1	8,9	6,6	8,0

Zdroj: 20.6.2015, <http://px-web.statistics.sk/PXWebSlovak/>

Obyvatelia so základným vzdelaním sa podieľali na nezamestnanosti 15,3 %.

### Verejné služby zamestnanosti

Na zabezpečovanie práva občanov na zamestnanie je zriadený ÚPSVaR ako verejnoprávna inštitúcia, ktorý v rozsahu svojej pôsobnosti, ako jeden z viacerých subjektov v súčinnosti s reprezentatívnymi organizáciami zamestnancov a zamestnávateľov vykonáva politiku zamestnanosti. ÚPSVaR je hlavnou inštitúciou realizujúcou politiku trhu práce, čo je systém podpory a pomoci občanom pri ich



začleňovaní na pracovné miesta na trhu práce formou sprostredkovania zamestnania, poskytovania poradenstva, prispôbovaním profesijnej štruktúry nezamestnaných a zamestnancov pomocou rekvalifikácií, podporovanie vytváranie nových pracovných miest zamestnávateľmi pomocou poskytovania príspevkov v rámci aktívnej politiky trhu práce a poskytovaním podpory v nezamestnanosti. Pri poskytovaní verejných služieb zamestnanosti obec spolupracuje s ÚPSVaR v Leviciach, pri vytváraní dočasných pracovných miest, ktoré sú nevyhnutným predpokladom zachovania pracovných návykov dlhodobo nezamestnaných. Obec spolupracuje rovnako aj pri realizácii aktívnej politiky trhu práce (APTP), v rámci ktorej sa pomocou nástrojov APTP predovšetkým podporuje vytváranie nových pracovných miest zamestnávateľmi, ako aj obcou samotnou. Obec v oblasti aktívnej politiky zamestnanosti dočasne zamestnáva nezamestnaných občanov v rámci aktivačných prác a malých obecných služieb. V prevažnej miere výkon týchto pracovných činností zahŕňa údržbu verejných priestranstiev.

### Štruktúra zamestnanosti

Najširšia ponuka pracovných príležitostí je orientovaná na hospodársku základňu – prevádzky Z hľadiska sektorovej štruktúry podnikateľských subjektov na území okresu výrazne prevláda terciárna sféra, v ktorej pôsobí cca. 50 % podnikateľských subjektov, v sekundárnej sfére podniká 20 % subjektov, v primárnej 15 % subjektov. Podielovo najnižší počet subjektov pôsobí v kvarciárnom sektore (škoolstvo, zdravotníctvo, veda). V primárnom sektore sú zastúpené podnikateľské subjekty poľnohospodárskej výroby, kde okrem súkromne hospodáriacich roľníkov sa jej venujú poľnohospodárske organizácie. Ich štruktúru rastlinnej výroby tvorí produkcia obilnín, olejní, viacročných krmovín. V živočíšnej výrobe sa zaoberajú výrobou mlieka a mäsa hovädzieho dobytku. Zaradíme tu aj výrobu elektrickej energie v Mochovciach prípadne ťažbu štrku. Do sekundárnej sféry zaradíme činnosti na spracovanie dreva a jeho finalizáciu, menší priemysel a kovovýroba. Ďalej tu pôsobia významné firmy prevádzkujúce stavebnú činnosť a mnohí drobní živnostníci. Terciárna sféra je zastúpená vo veľkoobchode a maloobchode. Svoje zastúpenie tu má i doprava (Šed'ová, M., s.8, 2010). Nasledujúca tabuľka prezentuje vývoj štruktúry hospodárstva v regióne podľa klasifikácie NACE. Priemyslené odvetvia boli zastúpené v podiely 35,9 %. Pomerne silno bol zastúpený aj obchod.

Zamestnanci podľa NACE v %.

	2009	2010	2011	2012	2013	2014
Pol'n., lesníctvo a rybolov	8,8	4,9	4,7	4,7	3,6	3,6
Priemysel spolu	41,0	41,5	36,2	36,7	34,6	35,9
Ťažba a dobývanie	0,2	0,2	0,1	0,1	0,1	0,1
Priemyselná výroba	31,4	30,2	26,5	26,6	25,4	27,1
Dodávka elektriny, plynu, ...	7,5	8,6	7,6	7,1	6,7	6,3
Dodávka vody; čistenie a ...	2,1	2,5	2,0	2,9	2,4	2,4
Stavebníctvo	4,4	4,7	5,7	5,8	7,2	6,5
Veľkoobchod a maloobchod; ...	8,7	8,8	10,3	11,4	12,2	11,6
Doprava a skladovanie	5,3	5,0	8,1	7,0	7,9	8,2
Ubytovacie a stravovacie služby	0,3	0,3	0,3	0,3	0,3	0,2
Informácie a komunikácia	0,2	0,2	0,7	0,6	0,8	0,6
Finančné a poisťovacie činnosti	0,8	0,7	0,6	0,6	0,6	0,5
Činnosti v oblasti nehnuteľností	0,7	0,5	0,7	1,1	1,0	1,2
Odborné, vedecké a technické...	2,5	3,3	3,0	4,1	5,9	5,7
Administratívne a podporné služby	2,1	3,4	2,3	3,3	3,5	4,1
Verejná správa a obrana; povi...	9,4	12,4	11,1	9,9	9,7	8,8
Vzdelávanie	5,7	6,9	5,7	6,2	6,4	6,9
Zdravotníctvo a sociálna pomoc	7,9	5,4	6,4	5,5	5,3	4,8
Umenie, zábava a rekreácia	0,8	0,9	0,5	0,7	0,6	0,6
Ostatné činnosti	1,3	1,1	3,6	2,4	0,4	0,4

Zdroj: <http://px-web.statistics.sk/PXWebSlovak/>



V primárnom sektore sú zastúpené podnikateľské subjekty poľnohospodárskej výroby, kde okrem súkromne hospodáriacich roľníkov sa jej venujú poľnohospodárske organizácie. Ich štruktúru rastlinnej výroby tvorí produkcia obilnín, olejnin, viacročných krmovín. Pracovné príležitosti v obci sú prevažne v poľnohospodárstve, verejnom sektore, priemyselnej výrobe, doprave a komerčných službách, ktoré sa po reštrukturalizácii budú rozmáhať.

Nasledujúca tabuľka prezentuje štruktúru ekonomicky aktívneho obyvateľstva podľa jednotlivých sektorov národného hospodárstva. Z hľadiska dochádzky za prácou bolo zamestnaných mimo obce až 133 obyvateľov. Z hľadiska sektorov bolo najviac obyvateľov zamestnaných v terciárnom a sekundárnom sektore. Sekundárny sektor bol zastúpený počtom 68 obyvateľov.

Ekonomicky aktívne obyvateľstvo						
	spolu	odchádzajúci za prácou	prim. sektor	sekund. sektor	terc. sektor	hosp. domácnosti
obec Kuraľany	213	133	16	68	101	192

Zdroj: Štatistický úrad SR, SOBD 2011,

Vývoj zamestnanosti v obci Kuraľany je ovplyvnený zmenami vlastníckych vzťahov a reštrukturalizácie hospodárstva najmä v okresnom meste Levice a meste Nitra.

## 2.7 BÝVANIE

Bytový fond v obci Kuraľany zaznamenáva obdobie rekonštrukcie starších rodinných domov, kedy v prevažnej miere mladé rodiny riešia svoju bytovú situáciu rekonštrukciou a nadstavbou pôvodného rodinného domu.

### Základné údaje o domovom a bytovom fonde

Ukazovatele úrovne bývania a vybavenosti boli nasledovné: na jeden byt v obci v priemere pripadali 3 osoby, pričom na jednu osobu pripadlo v priemere cca. 30 m<sup>2</sup>.

Ukazovatele úrovne bývania a vybavenosti domácností					
Ukazovateľ	Priemerný počet				Podiel trvalo obývaných bytov s 3+ obytnými miestnosťami ( v % )
	trvalo bývajúcich osôb na 1 trvalo obývaný byt	m <sup>2</sup> obytnej plochy na 1 trvalo obývaný byt	obytných miestností na 1 trvalo obývaný byt	m <sup>2</sup> obytnej plochy na osobu	
Obec	3	90	3	30	90
OcÚ Kuraľany					

Základným zámerom obce v oblasti bývania je zabezpečiť rozvoj bývania vo všetkých jeho zložkách. Stratégiu rozvoja bývania je potrebné založiť na usmerňovaní a zosúladiení verejných a súkromných aktivít, finančných, územných a ľudských zdrojov. Vychádzať je nutné pri tom zo schváleného Programu rozvoja bývania, Ministerstvom výstavby a regionálneho rozvoja SR vydaných Smerníc na poskytovanie dotácií na obstaranie nájomných bytov, na odstraňovanie systémových porúch bytových domov, zo schváleného zákona NR SR č. 124/1996 o Štátnom fonde rozvoja bývania, v znení neskorších úprav a k nemu schválených predpisov.

## 2.8 PODNIKATEĽSKÉ SUBJEKTY

Prechod z centrálne riadeného typu ekonomiky na trhovú umožnil mnohým občanom Kuraľan založiť si privátnu živnosť, a to osobnú, alebo skupinovú. Pri posudzovaní výhľadového vývoja hospodárskej základne v obci je treba rešpektovať aj vplyv kontinuity minulého vývoja a tradícií. V územnom usporiadaní plôch určených pre výrobu sa vychádza z princípu, že nové plochy budú naväzovať na stávajúce výrobné plochy a predstavujú ponuku pre rozvoj pracovných príležitostí v obci. Dominantné postavenie vo výrobe v obvode Kuraľany bude mať i v návrhovom období, čo do podielu produkcie a zamestnanosti, poľnohospodárska výroba, atď.. Celkovo sa v obci Kuraľany nachádza 34 podnikateľských subjektov – fyzických osôb.

Právnické osoby za obce SR podľa územie, typ ukazovateľa a rok
--



	2008	2009	2010	2011	2012	2013	2014	2015
Právnické osoby spolu	4	4	4	4	4	4	5	6
Právnické osoby ziskové	1	1	1	1	1	1	2	5
Právnické osoby neziskové	3	3	3	3	3	3	3	1

Zdroj: <http://px-web.statistics.sk/PXWebSlovak/>

Počet právnických osôb podnikateľov narastá. V roku 2015 bolo evidovaných 5.

## Výroba

Na území obce pôsobí viacero podnikateľských subjektov zaoberajúcich sa výrobnými činnosťami a službami. Skladba podnikateľských subjektov a počet ich zamestnancov sa priebežne mení, pretože závisí od dopytu po ich výrobkoch a službách. V súčasnom období má väčšina subjektov problémy s udržaním zamestnanosti a je zaznamenaný trend prepúšťania i likvidácie firiem. Tento stav bude ešte pretrvávať až do ukončenia ekonomickej krízy. Predpoklad oživenia ekonomiky je na prelome rokov 2013/2014.

## Maloobchodné služby a iné komerčné služby

V obci sa v rámci základnej vybavenosti nachádzajú objekty maloobchodnej siete a služieb v súkromnom vlastníctve. Ich počet a kapacita poskytovaných služieb je závislá od momentálnej ekonomickej úspešnosti jednotlivých majiteľov a kúpyschopnosti miestneho obyvateľstva. V obci sa nachádzajú nasledujúce obchodné jednotky:

- Potraviny (COOP Jednota Levice)
- Mini preso KLENKOSPOL
- Potraviny Etela Bieliková
- Pohostinstvo Baláž

Rozvíjajú sa na základe ponuky a dopytu na trhu a reprezentujú ho prevažne zariadenia obchodno-obslužnej vybavenosti a ubytovacie zariadenia. Obchodná sieť je zastúpená ponukou predajní potravinárskeho a nepotravinárskeho charakteru, ktoré sú situované ako samostatné zariadenia alebo ako súčasť rodinného domu.

## Pol'nohospodárska výroba

Z hľadiska fyzicko-geografických podmienok patrí región medzi najteplejšie oblasti Slovenska, a preto je pol'nohospodárska výroba najrozšírenejšou aktivitou regiónu. Rastlinná výroba sa sústreďuje hlavne na pestovanie husto siatych obilnín, najmä pšenicu a jačmeň, kukuricu, cukrovú repu, slnečnicu, repku. Priaznivé podmienky sú aj na rozvoj vinohradníctva a ovocných sádov. Produkčná schopnosť pol'nohospodárskej pôdy je vysoká, aj keď jej agronomická hodnota je znižovaná iba nedostatkom vlhky, preto je v regióne nutné využívať závlahové hospodárstvo. V poslednom desaťročí klesá v regióne stav hospodárskych zvierat. V súčasnosti však znova zaujíma svoje miesto v ekonomike pol'nohospodárskych firiem. Vzhľadom na výrazný vplyv pol'nohospodárstva na ekologickú stabilitu a samoregulačné schopnosti ekosystémov je nevyhnutné zabezpečiť ekologizáciu hospodárenia v regióne (2008, s.19). V obci sú činní 8 samostatne hospodáriaci roľníci a jedna právnická osoba zaoberajúca sa pol'nohospodárskou výrobou – Klasy, s.r.o..

## Lesné hospodárstvo

Lesné hospodárstvo v obci aj jej katastri nie je rozvinuté.

## 2.9 ŠKOLSTVO A VZDELANIE

Na základe zákona č. 416/2001 Z. z. o prechode niektorých pôsobností z orgánov štátnej správy na obce a na vyššie územné celky s účinnosťou od 1. 7. 2002 prešli materské školy, základné školy a základné umelecké školy do zriaďovateľskej pôsobnosti obcí a miest.

Sústava škôl v obci Kuraľany je tvorená materskou školou. V zmysle Zákona č. 29/1984 Zb. § 5, § 6 základná škola poskytuje základné vzdelanie; žiaci nadobúdajú základné vedomosti, zručnosti a postoje v zmysle vedeckého poznania a v súlade so zásadami vlastenectva, humanity a demokracie. Materská škola zabezpečuje a vytvára podmienky na predškolskú výchovu a vzdelávanie detí vo veku od 3 do 6 rokov ( výnimočne i od 2 rokov ) a ich prípravu pre vstup do 1. ročníka základnej školy. Vo všeobecnosti má sociálny akcent s umožnením rodičov zapojiť sa do produktívnej činnosti.





### *Materská škola*

Výchovu a vzdelávanie pre najmenšie deti v obci zabezpečuje Materská škola. Materská škola poskytuje celodennú výchovu a vzdelávanie deťom od dvoch do šesť rokov a deťom s odloženou povinnou školskou dochádzkou. V prípade záujmu rodičov, deti majú možnosť aj poldennej výchovy a vzdelávania v materskej škole. Cieľom predprimárneho vzdelávania je dosiahnuť optimálnu perceptuálnu – motorickú, poznávaciu a citovo – sociálnu úroveň, ako základ pripravenosti na školské vzdelávanie a život v spoločnosti. Materská škola je materskou školou rodinného typu, je zameraná na rozvíjanie spolupráce s rodinou a smeruje k všestrannému rozvoju osobnosti dieťaťa. Deti sú vychovávané prostredníctvom zdravého životného štýlu k zodpovednejším vzťahom k ochrane zdravia. MŠ úzko spolupracuje s rodičmi detí. Materská škola má jednu triedu v ktorej vyučuje 1 učiteľka. V roku 2014 bolo evidovaných v materskej škole 12 detí.

Nasledujúca tabuľka prezentuje vývoj počtu detí v materskej škole od roku 2004 do roku 2014.

Materská škola											
	2004	2005	2006	2007	2008	2009	2010	2011	2012	2013	2014
MŠ spolu	1	1	1	1	1	1	1	1	1	1	1
MŠ spolu - deti	10	10	9	15	12	9	9	8	10	10	12
MŠ - štátne - triedy	1	1	1	1	1	1	1	1	1	1	1
MŠ - štátne - učiteľia	2	1	1	1	1	1	1	1	1	1	1

Zdroj: ŠÚ SR, DataCubes, 2015

Jasle nie sú vybudované. Deti Materskej školy sa prezentujú ako v športovej tak i kultúrnej oblasti. Vystupujú v programe ku dňu sv. Mikuláša, Dňu matiek, na karnevale, pripravujú program pre dôchodcov v obci Kuraľany. V súčasnosti predškolská výchova sa v obci poskytuje v jednom zariadení materskej školy, ktorá je lokalizovaná v centrálnej časti obce, v rámci sústredenej občianskej vybavenosti.

### *Základné školstvo*

V súčasnosti sa v obci základná škola nenachádza, z dôvodu nízkeho počtu žiakov bola vyradená zo siete škôl.

### **Trendy**

Transformácia základného školstva si vyžaduje zmenu filozofie vzdelávania z direktívneho na tvorivo-humánne, musí sa zamerať na osobnosť žiaka a na celkový rozvoj jeho osobnosti. Preto je tak dôležitá kurikulárna transformácia, to znamená konštruktívna zmena v učebných plánoch a osnovách. Treba sa zamerať sa na to, čo je pre žiaka dôležité, netrvať na encyklopedických vedomostiach a memorizácii, ale sústrediť sa na to, aby žiak pracoval tvorivo, aby si vedel hľadať a dokázal nájsť informácie, ktoré potrebuje a nezaťažoval sa tým, čo nie je dôležité a čo si môže kedykoľvek nájsť na Internete, alebo v knižnici. Diverzifikácia ciest, spôsobov a metód vzdelávania. Je nevyhnutná diverzifikácia ciest, spôsobov a metód vzdelávania. Rodičia musia mať možnosť vybrať si školu, ktorá vyhovuje ich deťom či už je to škola štátna, súkromná, alebo alternatívna, to znamená, že tu musí existovať prostredie slobodnej voľby a právo na výber vzdelávacej cesty, musí existovať konkurenčné prostredie, ktoré bude hnacou silou pokroku.

## **2.10 SOCIÁLNA SFÉRA**

Sociálne služby sa poskytujú v zariadeniach sociálnych služieb, ktorých zriaďovateľmi je obec, fyzické a právnické osoby, a ostatné orgány miestnej štátnej správy a samosprávy. Tie poskytujú sociálne služby v zmysle zákona NR SR č. 448/2008 o sociálnych službách z. z. v znení neskorších predpisov.

Sociálna starostlivosť je občanom poskytovaná poskytovaním rôznych sociálnych dávok, ktoré vypláca ÚPSVaR v Leviciach, opatrovateľskú službu občanom na to odkázaným zabezpečuje zo zákona obec.

Pri sociálnej vybavenosti sú brané do úvahy viaceré faktory (početnosť výskytu osôb závislých na sociálnych službách, miera závislosti na bývaní v domovoch sociálnych služieb, ekonomické podmienky, demografická a sociálna štruktúra obyvateľstva). Súčasná demografická štruktúra a



tendencie jej vývoja (hlavne zvyšovanie podielu starších vekových skupín obyvateľstva) vytvárajú tlak na rozširovanie zariadení sociálnych služieb.

Nasledujúca tabuľka prezentuje kapacitu a dostupnosť sociálnych služieb v okrese Levice.

Sociálne zariadenia podľa typ ukazovateľa, rok a územie											
Okres Levice	2004	2005	2006	2007	2008	2009	2010	2011	2012	2013	2014
Počet zariadení	15	15	14	12	12	15	16	20	29	31	35
Počet miest k 31.12. spolu	764	768	739	734	726	786	776	836	986	998	1117
P.m. v. DD	351	356	313	314	313	0	0	0	0	0	0
P.m. v penziónoch	46	46	46	46	35	0	0	0	0	0	0
P.m. v DSS pre postih dosp.	204	302	307	310	202	342	399	441	478	576	746
P.m. v DSS pre postih deti	100	0	7	7	116	15	15	15	15	0	0
P.m. v zariad. pre seniorov	0	0	0	0	0	382	277	220	228	275	290

Zdroj: ŠÚ SR, DataCubes, 2015

### Trendy

Sociálne služby pomáhajú v kritických situáciách jednotlivcom, rodinám alebo určitým skupinám občanov zvládnuť starostlivosť o seba alebo o domácnosť a podporujú tak pozitívnu spoločenskú atmosféru v komunite. Význam sociálnych služieb nie je dôležitý len vzhľadom na množstvo ľudí, ktoré ich potrebuje, ale hlavne preto, že bez ich pôsobenia by časť občanov nemala možnosť podieľať sa na spoločenskom živote, nebolo by možné uplatnenie ich ľudských a občianskych práv a dochádzalo by k ich sociálnemu vylúčeniu. Programové vyhlásenie vlády (ďalej len PVV) na roky 2010-2014 z augusta 2010 s hlavným odkazom Občianska zodpovednosť a spolupráca. V sociálnej oblasti sa vláda sústreďuje na podporu životnej úrovne obyvateľstva, a to aj v komplikovanej situácii prebiehajúcej hospodárskej krízy. Vláda SR nebude kopírovať sociálno-ekonomický model žiadnej inej krajiny, ale bude hľadať inšpiráciu v tých krajinách, ktoré dokázali v konkrétnych oblastiach rýchle a dlhodobé udržateľné úspechy. Vláda SR považuje za kľúčové vytvárať podmienky na zvyšovanie kvality života ľudí. Systém sociálnych služieb na Slovensku neprešiel po roku 1990 radikálnou zmenou. Politika všetkých doterajších vlád sa orientovala prevažne na udržanie prevádzky existujúcich pobytových zariadení bez toho, aby od nich požadovala vyššiu kvalitu poskytovaných služieb, efektívnejšie hospodárenie s verejnými zdrojmi, či väčšiu samostatnosť. Vyhlásený program humanizácie služieb v praxi znamenal len znižovanie kapacity zariadení, čo ešte viac zvýšilo napätie medzi ponukou a dopytom. Mnohé zariadenia nedosahujú základné priestorové normy ani po znížení kapacity. Jediným transformačným prvkom v systéme sociálnych služieb je zrušenie monopolu štátu na ich poskytovanie. Súkromní poskytovatelia sociálnych služieb v oveľa väčšej miere ako verejní študujú skúsenosti a nové trendy v krajinách Európskej únie. Súkromní poskytovatelia služieb však v súčasnosti ešte nezabezpečujú taký podiel služieb, aby výrazne ovplyvňovali a menili charakter celého systému. Vyššia dynamika rastu súkromných služieb sa nedosahuje aj kvôli vysokej organizačnej roztrieštenosti súkromných poskytovateľov. Budovanie sietí služieb jedným zriaďovateľom postupuje pomaly. Sociálne služby pre seniorov sú v každej krajine dôležitou časťou systému sociálnej ochrany a ročne sa vynakladá na systém značná časť finančných prostriedkov. Sociálne služby je možné poskytovať v domácom prostredí formou opatrovateľskej služby, resp. v zariadeniach pre seniorov. V niektorých krajinách sú služby decentralizované, v niektorých sú pod kuratelou štátu. Všetky krajiny prešli transformáciou v tejto oblasti (11.6.2012, [http://www.mesa10.sk/index.php?action=module&id=modcontent&content\\_id=261](http://www.mesa10.sk/index.php?action=module&id=modcontent&content_id=261)). Medzi hlavné trendy v poskytovaní patria:





- deinštitucionalizácia sociálnych služieb,
- postupné znižovanie kapacity zariadení sociálnych služieb,
- prevádzkovanie zariadení s nízkou kapacitou (zariadenia rodinného typu, zariadenia s kapacitou nižšou než 40 miest),
- transformácia veľkokapacitných zariadení na zariadenia s nižšou kapacitou,
- podpora terénnych a ambulantných sociálnych služieb a sociálnych služieb v zariadeniach s týždenným pobytom.
- individualizácia poskytovania sociálnych služieb na základe osobných potrieb prijímateľov,
- vymedzenie práv prijímateľa a povinností prevádzkovateľa
- legitimizácia kvality sociálnych služieb a formulovanie podmienok, ktoré majú kvalitné služby spĺňať (i keď nie sú známe podmienky hodnotenia kvality sociálnych služieb)
- rozšírenie spektra poskytovaných sociálnych služieb
- koncepčný prístup k plánovaniu a stratégii rozvoja sociálnych služieb, komunitnom rozvoji komunitného plánu a rozvoji terénnych sociálnych služieb ako nástroja poskytovania sociálnych služieb v meste (14.6.2012, <http://www.shr.sk/pages/casopishumanita/archiv/humanitaplus/P200905.pdf>).

### *Podpora zotrvania klienta v prirodzenom prostredí rozvojom terénnych sociálnych služieb*

Dôvodom stanovenia tejto priority je skutočnosť, že terénne sociálne služby sú podľa dostupných štatistických údajov nedostatočne rozvinuté a na celom území Slovenska ide o sociálne služby, ktoré sú nedostatkové alebo úplne chýbajú. Rozvoj tejto formy sociálnej služby je v súlade s požiadavkami a princípmi uplatňovanými v ES v rámci modernizácie sociálnych služieb. V rámci tejto priority je nevyhnutné sa osobitne zamerať na terénnu sociálnu službu pre osoby odkázané na pomoc inej osoby, ktorej poskytovanie podľa dostupných údajov klesá aj napriek zvyšujúcemu sa dopytu po tejto sociálnej službe. Aj napriek tomu, že občan, ktorý o túto sociálnu službu požiada a splní hmotnoprávne podmienky poskytovania opatrovateľskej služby, jeho nárok často nie je uspokojený. Nemenej dôležité je zamerať sa na rozvoj tých terénnych programov a sociálnych služieb, ktorých cieľom je sociálna inklúzia znevýhodnených osôb z dôvodu nezabezpečenia základných životných potrieb.

### *Rozvoj ambulantných sociálnych služieb a pobytových sociálnych služieb v zariadení s týždenným pobytom*

Zámernom stanovenia tejto priority je postupná deinštitucionalizácia sociálnych služieb, s prihliadnutím na potreby a schopnosti klienta, s cieľom poskytovať mu sociálne služby v jeho rodinnom alebo komunitnom prostredí. Poskytovanie ambulantných sociálnych služieb a sociálnych služieb v zariadení s týždenným pobytom umožňuje rozvíjať rodinné a spoločenské vzťahy klienta a primerane 13 jeho individuálnych schopnostiam a možnostiam aj jeho zaradenie sa do spoločenského a pracovného života.

### *Zvýšenie kvality a humanizácia poskytovaných sociálnych služieb prostredníctvom rekonštrukcie, rozširovania, modernizácie a budovania zariadení sociálnych služieb*

Požiadavka humanizácie a modernizácie sociálnych služieb SR reaguje na trendy uplatňované EÚ v tejto oblasti, ktorých cieľom je zabezpečiť pre klientov kvalitné sociálne služby. V praxi to znamená zabezpečenie prístupnosti k sociálnym službám, a to aj z hľadiska prostredia, v ktorom sa sociálne služby poskytujú. Táto povinnosť vyplýva poskytovateľom sociálnych služieb aj priamo zo zákona o sociálnych službách a má umožniť prijímateľom sociálnych služieb prístup k fyzickému prostrediu, priestorom a budovám, v ktorých sa poskytujú sociálne služby a zabezpečiť minimálne požiadavky a štandardy bývania. Ide najmä o odstránenie architektonických bariér v priestoroch a budovách, v ktorých sa poskytujú sociálne služby a to v interiéroch, rovnako aj v exteriéroch a zabezpečenie ich materiálne technickej vybavenosti, najneskôr do 31. 12. 2013.

### *Vzdelávanie zamestnancov v oblasti sociálnych služieb*

Jedným z cieľov novej právnej úpravy poskytovania sociálnych služieb je zabezpečiť ich profesionálny výkon a teda aj zvýšiť kvalitu poskytovaných sociálnych služieb. Jedným zo základných predpokladov dosiahnutia tohto cieľa je vzdelávanie zamestnancov sociálnych služieb v rámci potreby splnenia kvalifikačných predpokladov pre výkon sociálnej služby a zároveň ich ďalšie vzdelávanie a prehlbovanie kvalifikácie.

## 2.11 ZDRAVOTNÍCTVO

Zdravotná starostlivosť o obyvateľov na území obce nie je riešená. V budúcnosti je potrebné zriadiť priestory pre ambulanciu všeobecného a detského lekára. Jedným z riešení by bolo vytvorenie zariadenia so striedaním praktických lekárov v priebehu týždňa.

## 2.12 ŠPORT

Kuraľany má vybudované futbalové ihrisko a telocvičňu. V obci sa nachádza viacúčelové ihrisko a jedno detské ihrisko.

### **Štatistiky**

Najpopulárnejším športom dospelých Európanov je cyklistika, ktorú uprednostňujú Maďari, Slováci, Chorváti, Estónci, Lotyš a Litovčania. Ďalšou obľúbenou športovou disciplínou je beh (Slovensko – 45 %). Najobľúbenejším tímovým športom je futbal. Na Slovensku patrí medzi najrozšírenejšie športy rýchla chôdza – 47 % a bicyklovanie 22 %. Spomedzi športov deti najviac obľubujú futbal – 16 – 25 %), po ňom nasledujú basketbal, tanec a plávanie – 16 – 19 %). Ak športujú s deťmi aj rodičia,



európske deti zvyčajne trávia voľný čas cyklistikou (47 % – Slovensko) a hraním hier, ako je naháňačka a schovávačka, ale aj tímovými hrami, napríklad futbalom alebo volejbalom (Slovensko – 47 %) a plávaním (Slovensko – 34 %) (12.6.2012, <http://tlacovespravy.wordpress.com/2012/06/01/prieskum-sport-v-zivote-mladych-europanov>). Nasledujúca tabuľka prezentuje vekovú štruktúru pravidelne športujúcich podľa pohlavia. Podporu športu je potrebné cielene smerovať podľa vývoja jednotlivých vekových skupín obyvateľov.

Veková štruktúra pravidelne športujúcich				
	ženy		muži	priemer
15-24	52		45	49
25-39	36		43	40
40-54	39		39	39
55-69	38		36	37
70+	18		48	33

Zdroj: 10.6.2012, [http://ec.europa.eu/public\\_opinion/archives/ebs/ebs\\_334\\_fact\\_sk\\_en.pdf](http://ec.europa.eu/public_opinion/archives/ebs/ebs_334_fact_sk_en.pdf)

Ako prezentuje predchádzajúca tabuľka, najsilenejšie skupiny pravidelne športujúcich sú od 15 do 24 a 25 do 39 rokov. Špeciálnu skupinu tvoria muži nad 70 rokov, ktorým je potrebné venovať patričnú pozornosť.

## 2.13 KULTÚRA

Kultúra v obci je samozrejmosťou a nevyhnutnou podmienkou ponuky kultúrno-spoločenského vyžitia sa vlastných obyvateľov, ale aj prejavom cielenej kultúrnej ponuky širšej návštevníckej verejnosti danej obce. Je prejavom a symptómom spoločenskej úrovne a kultúrnej vyspelosti daného sídla a regiónu. V obci sa nachádza kultúrny dom. Kultúrne podujatia, divadelné predstavenia, alebo tanečné zábavy sa organizujú v dome kultúry.

V obci je v prevádzke rímskokatolícky kostol, V obci je zriadená knižnica. Uvedené zariadenia a kapacity sú v súlade so štandardami a budú vyhovovať aj v budúcom období.

Kultúra v súčasnej recesii spoločnosti prežíva vo veľmi skromných podmienkach z dôvodov nutnosti prvoradého riešenia základných sociálnych potrieb obyvateľov a minimalizácii výdavkov na kultúru. Markantne sa táto situácia prejavuje v podmienkach vidieka, kde sa programové voľby obmedzujú len na miestne ľudové a ochotnícke predstavenia a často iba na príležitostné spoločenské podujatia (svadby, hostiny, kary, a pod. ). Návštevnosť zariadenia kultúry závisí od viacerých faktorov. Prioritnými sú:

- prostredie, t.j. kapacita a kvalitatívna úroveň disponibilného zariadenia z architektonického, estetického a technického hľadiska,
- zabezpečenie činnosti po a kvalitatívnej a kvantitatívnej stránke a aktivita podujatí,
- demografické podmienky (spádovitosť) a podmienky územno-technické (prístup, parkoviská a pod.)

Najmä na programovú atraktivnosť a podmienky vstupu prevádzkovateľa musia reagovať pružne, operatívne a racionálne. Reakcia sa prejavuje v orientácii sa zariadení na také formy kultúrnych činností a podujatí, ktoré sú atraktívne a žiadané čo najširším spektrom populácie ale najmä mladou generáciou ale i staršími. Je to náročný problém v súčasnej dobe elektronických médií, kedy komerčná kinematografia našla cestu až do súkromia spotrebiteľa formou videoprodukcie a videotechniky, digitálnej techniky domáceho kina. Výhľadovo bude potrebné počítať s rozšírením a vytvorením podmienok pre viacúčelovosť zariadenia. Z hľadiska kvality priestoru a prevádzkových podmienok sa predpokladá budúca potreba riešenia ďalšej modernizácie najmä technického vybavenia na kvalitatívne vyššej úrovni. V návrhu riešenia sa počíta s možnosťami zriadenia klubových foriem využitím kultúrneho zariadenia, s možnosťou využitia ako viacúčelového zariadenia pre kultúrne, zábavné účely.

## Štatistiky

Celkové využívanie klasických kultúrnych statkov monitoring meria frekvenciami návšev a nákupov počas roka. Z hľadiska využívania kultúrnych hodnôt sú na prvých dvoch miestach literatúra a film. Knihu si raz za mesiac kúpilo vo všetkých sledovaných rokoch 7,8 % obyvateľov, raz za pol roka temer



30 % obyvateľov a raz za rok viac ako 40 % obyvateľov. Návštevnosť filmových predstavení býva vyrovnaná; mierne vzrastá. Výsledky monitorovania poukazujú aj na dlhodobu vyrovnaný záujem o divadelné predstavenia. Počet pravidelných návštevníkov, ktorí navštevujú divadlo raz za mesiac, ale aj počet tých, ktorí navštívili divadlo raz za pol roka, je dlhodobu stabilný. Systematicky rastie návštevnosť koncertov vážnej a populárnej hudby. Existuje aj málopočetná skupina pravidelných návštevníkov (3 - 4 % respondentov), ktorí navštevujú koncerty každý mesiac. Pritom sa dlhodobu zvyšuje počet tých, ktorí navštívili koncert raz za pol roka alebo jedenkrát za rok. Je to zrejmé vyvolané rastúcim záujmom o koncerty populárnej a alternatívnej hudby. Segment prezentovania zbierok a ochrany kultúrneho dedičstva v monitoringoch reprezentujú výtvarné a iné umenia, ľudové a tradičné umenie a múzejníctvo. V tomto segmente u nás prevažujú príležitostné a sezónne formy spotreby, ktoré možno v monitoringu posudzovať len množstvom návštev za rok. Návšteva folklórnych podujatí a múzeí je okrem toho pre väčšinu našich občanov charakteristickou dovolenkovou kultúrnou aktivitou, ktorá priamo súvisí s dynamikou cestovného ruchu (12.6.2012, <http://www.nocka.sk/uploads/fd/c5/fdc56b5295544adb7e3625632921405f/4-monitoring-vysledkov-kp-2005-2008-no6-7-2009.pdf>).

### Trendy

Komplex opatrení na podporu súkromnej voľby domácností by mal v budúcnosti:

- stimulovať lepšie „previazanie“ súkromných výdavkov domácností s verejnými zdrojmi podpory kultúry. Určitá časť tejto podpory kultúrnych zariadení ponúkajúca svoje aktivity pre verejnosť musí byť variabilná, závislá od toho, či vyvolala odozvu, ktorá sa prejavuje vo veľkosti návštevnosti ap. Akými metódami to prepočítať je iná otázka: či u divadiel napr. podľa počtu obsadenosti ponúkaných miest, počtu repríz ap. Pokračovať by sa malo sofistikovanejšie s experimentom „kultúrnych poukazov“
- zefektívniť systém dlhodobiejšieho viazania subjektu stimulovaného trhového dopytu (cieľových skupín súčasných i budúcich „spotrebiteľov“ kultúry so stimulovanou trhovou ponukou kultúrnych inštitúcií
- rozšíriť systém kultúrnych poukazov aj pre zamestnancov súkromných a verejných inštitúcií (a dotáciami ich kryť zo sociálneho fondu a u firiem aj z iných zdrojov)
- uplatňovať bonusové body na cenu vstupenky, za ktoré návštevník po určitom počte dostane bezplatnú (alebo výrazne zľavnenú) vstupenku
- last minute zľavy na očakávanú nevyužitú ponuku
- zaviesť výrazne diferencované ceny na dopoludňajšie a popoludňajšie predstavenia (s prioritou pre dôchodcov a deti aj so sprievodom)
- zlepšiť využívanie stykov s podnikovým svetom ekonomiky pri podpore ich firemnej identity aj návštevou kultúrnych zariadení
- podporiť „umelecké školenie“ detí mimo školy ako budúcich aktívnych subjektov trhového dopytu zavedením odpočítateľnej položky z daňového základu domácnosti za tieto výdavky
- radikálne zlepšiť celý systém marketingu verejných kultúrnych inštitúcií (vo väzbe na odporúčanie č. 1 a č. 3)
- významne zlepšiť systém školskej a mimoškolskej výchovy mládeže ku kultúre (12.6.2012, <http://www.nocka.sk/uploads/fd/c5/fdc56b5295544adb7e3625632921405f/4-monitoring-vysledkov-kp-2005-2008-no6-7-2009.pdf>).

### 2.14 UBYTOVACIE ZARIADENIA

V súčasnosti sa v obci nachádza jedno ubytovacie zariadenie.

### 2.15 STRAVOVACIE A REŠTAURAČNÉ SLUŽBY

Všeobecným trendom vo verejnom stravovaní je rozvoj rýchleho občerstvenia a obnovenie tradície letného posedenia na terasách a pred stravovacími zariadeniami. Oživuje to kolorit centier obcí a miest.

### 2.16 CESTOVNÝ RUCH

Geografická poloha obce v regióne, konfigurácia terénu a ostatné prírodné danosti nezaraďujú obec medzi rekreačne atraktívne oblasti.



### *Podmienky pre každodennú a koncotýždňovú rekreáciu*

Pre obyvateľov obce sú podmienky pre každodennú a koncotýždňovú rekreáciu prevažne vo vlastných pridomových záhradách, dvoroch, sadoch a čiastočne v uvedených vybudovaných zariadeniach pre šport a kultúrne vyžitie. Veľké možnosti poľovníctva, rybárstva a pod. poskytuje rozmanité územie obce pre vlastných obyvateľov a pre prímestskú rekreáciu mesta.

### *Pobyťová rekreácia*

V obci sú obmedzené podmienky pre pobyťovú rekreáciu. V zastavanom území obce sú vybudované fungujúce športové areály – futbalové ihrisko, viacúčelové ihrisko a dve detské ihriská.

## **Trendy v cestovnom ruchu**

Európska komisia cestovného ruchu (ETC) označila za hlavné faktory ovplyvňujúce rozvoj CR demografiu, zdravie, uvedomelosť a vzdelávanie, voľný čas, cestovné skúsenosti, životný štýl, informačné technológie, dopravu, trvalo udržateľný rozvoj a bezpečnosť. Počet starších ľudí v Európe neustále rastie. Mnoho seniorov odchádza do predčasného dôchodku, má vyššie disponibilné príjmy, teší sa lepšiemu zdraviu. To má za následok rýchlejšiu rast dopytu tejto kategórie ľudí po cestovnom ruchu. Zdravotné povedomie návštevníkov je čoraz väčšie a ovplyvňuje najmä voľbu cieľového miesta a životný režim počas dovolenky. Čoraz populárnejšou je dovolenka spojená so vzdelávaním. Pri plánovaní dovolenky má významnú rolu história, umenie a kultúrne podujatia. Súčasná spoločnosť kladie zvýšené nároky na ľudí a ich denný režim, čo sa prejavuje v raste nárokov na voľný čas a možnosti oddychu. Rastie aj pragmatizácia návštevníkov v CR, ich sebaistota, požiadavky a znalosť vlastných práv, čo súvisí s predchádzajúcimi skúsenosťami. Rastie podiel kritických názorov na kvalitu a dôraz sa kladie na pomer kvality a ceny. Rastie význam internetu, ktorý umožňuje nielen vizuálnu prezentáciu, ale aj priamy nákup produktov cestovného ruchu. V dopravných službách sa do popredia dostáva záujem o cestovanie železnicou, a najmä vysokorýchlostnými vlakmi. Rastie aj sieť nízkotarifných leteckých spoločností, zatiaľ čo cestné siete sa stávajú preťažené a klesá podiel klasického cestovania. Medzi populáciou naďalej rastie environmentálne povedomie, čo ovplyvňuje rast záujmu o cieľové miesta rozvíjajúce na základe trvalej udržateľnosti. Aktuálne trendy v cestovnom ruchu – rast záujmu o kvalitu, luxus, pohodlie a bezpečie, – záujem o relax, uvoľnenie, aktívnu dovolenku, pobyty wellness a pobyty v kúpeľoch, – dopyt po produktoch pre jednu osobu, – rast záujmu o krátkodobé pobyty v zahraničí, – individuálne organizovaná dovolenka zameraná na kultúru, umenie a históriu (rast záujmu o strednú a východnú Európu), – potreba ponuky cenovo dostupných produktov, – spokojnosť zákazníkov sa prejavuje v ich opätovnom návrate, – rast záujmu o osobnejší prístup v poskytovaní služieb (malé rodinné podniky), – úzka špecializácia poskytovateľov služieb na produkt pre vybranú cieľovú skupinu, – trend „späť k začiatkom“, ktorý súvisí s preferenciami tráviť jednoduchšiu dovolenku (ubytovanie v hoteli nahradiť ubytovaním v bungalove, resp. stane), – nezáujem o sprostredkovanú organizáciu dovolenky oproti zvýšenému záujmu o priame rezervovanie a nákup služieb prostredníctvom internetu (12.6.2012, <http://www.tophotelierstvo.sk/domaci-cestovny-ruch/turizmus/hotelierstvo-v-e-a-na-slovensku/>).

## **2.17 REKAPITULÁCIA ROZPOČTU OBCE**

V sledovanom období vykazovalo hospodárenie obce rovnomerný vývoj. Vzhľadom na veľkosť obce možno hospodárenie obce považovať za veľmi pozitívne s tendenciou trvalej stability zabezpečenia všetkých potrebných samosprávnych funkcií. V každom roku obec hospodári s kladným hospodárskym výsledkom.

## **2.18 SAMOSPRÁVA**

Vzťah samospráva – občan si vyžaduje vypracovať projekt klientskeho prístupu riešiaci ako, vzťah zamestnancov úradu, tak aj poslancov ku občanom a návštevníkom obce. Súčasné zariadenia verejnej správy a administratívy reprezentuje obecný úrad, pošta, hraničné oddelenie policajného zboru a požiarna zbrojnica. Nasledujúca tabuľka prezentuje príslušnosť obyvateľov k jednotlivým úradom špecializovanej štátnej správy.

### **Príslušnosť obyvateľov k úradom ŠŠS**

Sídlo matričného úradu

Sídlo pracoviska daňového úradu

Levice

Želiezovce



Sídlo pracoviska Obvodného oddelenia policajného zboru  
Sídlo Okresného súdu  
Sídlo Okresného riaditeľstva Hasičského a záchranného zboru  
Sídlo pracoviska obvodného úradu  
Sídlo Územnej vojenskej správy  
Sídlo územného Úradu práce, sociálnych vecí a rodiny  
Sídlo Obvodného úradu životného prostredia  
ŠÚ SR

Želiezovce  
Levice  
Levice  
Levice  
Nitra  
Levice, stredisko Želiezovce  
Levice

## 2.20. IDENTIFIKÁCIA HLAVNÝCH VONKAJŠÍCH FAKTOROV ROZVOJA ÚZEMIA A ANALÝZA VPLYVU VONKAJŠIEHO PROSTREDIA NA VÝVOJ SITUÁCIE V ÚZEMÍ

Obec Kuraľany je súčasťou Vyššieho územného celku Nitra. Táto časť identifikuje hlavné faktory vonkajšieho prostredia, ktoré priamo alebo nepriamo ovplyvňujú vývoj mesta. Nitriansky kraj je prevažne vidiecky, pomaly rastúci región SR, s primeranou atraktivitou a pozíciou, priemerným stupňom pripravenosti na inovácie, priemerne konkurencieschopný mimo centra rozvojových aktivít EÚ a s možnosťou cezhraničnej spolupráce s Maďarskou republikou. Po Košickom a Prešovskom kraji je najľudnatejším krajom SR. NK je prevažne vidieckym regiónom SR (46,8 % mestského obyvateľstva), kde sa výrazne prejavuje starnutie populácie a pokles detskej zložky obyvateľstva. NK vykazuje rast ekonomicky aktívneho obyvateľstva. NK sa vyznačuje priemernou zamestnanosťou (miera zamestnanosti 64,1 %). V prípade NK bude nevyhnutné vyvárať pracovné príležitosti najmä pre ekonomicky aktívne obyvateľstvo, ktoré dochádza za prácou do iných regiónov (približne 27 000 ekonomicky aktívneho obyvateľstva). Najviac zamestnaných v kraji je v priemysle (okolo 36 %) a vysoký podiel na zamestnanosti predstavujú verejné služby (23 %) a celkovo služby (56 %). NK patrí k najproduktívnejším poľnohospodárskym regiónom SR s celkovou výmerou poľnohospodárskej pôdy 468 669 ha, čo je najviac v SR a podiel poľnohospodárskej pôdy v SR (19,3 %). Priaznivo možno hodnotiť vývoj sektorovej štruktúry v regióne, ktorý prešiel pomerne rýchlo sektorovou reštrukturalizáciou a posilnil pozíciu najvýznamnejších sektorov (strojársky a chemický priemysel), nasledovaný vybranými segmentmi spotrebného priemyslu a elektrotechnickým priemyslom. V kraji existujú 4 priemyselné parky. Nitriansky kraj nepatrí medzi najnavštevovanejšie kraje SR, disponuje nízkou ubytovacou kapacitou a dosiahol jednu z najnižších návštevností (6,3 %) v rámci SR. Celkom možno očakávať, že NK si ťažko udrží pozíciu pomerne hospodársky a sociálne stabilného regiónu a bude sa pomaly približovať k úrovni priemeru EÚ 27. V priemyselnej výrobe bude viac dominovať energetika. Vďaka novým zahraničným investíciám by sa mohol zvýšiť podiel strojárkeho, elektrotechnického a automobilového priemyslu, prostredníctvom inovácií aj chemického priemyslu, ohrozená je pozícia lodiarkeho priemyslu. Inovačný potenciál regiónu by sa mal v budúcnosti zamerať na inovácie v elektrotechnickom priemysle a energetike, zvyšovanie spotreby energie z obnoviteľných zdrojov, technológií znižujúcich nepriaznivý dopad na životné prostredie a predovšetkým v oblasti poľnohospodárstva a pod. Oblasť Nitry síce má rovnaké štrukturálne problémy v oblasti výskumu, vývoja a inovácií ako zvyšok Slovenska - nedostatočné prístrojové vybavenie a nedostatočná technická infraštruktúra výskumu a vývoja, ale v kraji je sústredená významná a jedinečná vedeckovýskumná základňa pre oblasť poľnohospodárstva. NK je pomerne dobre dopravné prepojený s ostatnými časťami SR aj napriek absencii diaľnic s dopravným uzlom mesta Nitra. Zastúpené sú všetky druhy dopravy okrem leteckej (miestne letisko Nitra - Janíkovce). Špecifické postavenie má aj vodná doprava a jej význam rastie (Dunaj a prístav celoštátneho významu v Komárne).

### Charakteristika špecifických stránok regiónu

V porovnaní s regiónmi vyspelých krajín EÚ a regiónmi SR možno konštatovať, že NK využíva iba čiastočne svoj rozvojový potenciál. Najvýraznejšie rezervy sa nachádzajú v nedostatočnej úrovni využívania inovačného potenciálu najmä v poľnohospodárstve a chemickom priemysle. Dôsledkom toho je jeho slabé prenikanie do priemyslu, ale najmä poľnohospodárstva a následne služieb v odvetviach sústredených v regióne. V porovnaní so svetovými trendmi zvyšovania kvality verejných služieb cestou informatizácie a s vývojom v okolitých krajinách je úroveň informatizácie NK nízka. NK sa v posledných rokoch aj napriek svojmu potenciálu začal prepadávať vo svojej výkonnosti v porovnaní s ostatnými regiónmi SR. Za najväčší rozvojový potenciál NK možno považovať:

- existujúcu sieť vedeckých a výskumných inštitúcií a potenciál vysokoškolskej pracovnej sily vhodnej pre rozvoj výskumu a vývoja,
- nadregionálne väzby na rýchlorastúce regióny,
- lodnú cestu po Dunaji s prístavmi v Komárne a Štúrove medzinárodného významu.





### Konkurenčná výhoda

Konkurenčná výhoda NK je tvorená vysokým inovačným potenciálom a vysokokvalifikovanou pracovnou silou v oblasti poľnohospodárstva a chemického priemyslu a predpokladmi pre rozvoj biotechnológií, nový typ sociálnych služieb a zdravotnej starostlivosti.

### Strategické ciele:

1. veda, výskum, inovácie zamerané na oblasť poľnohospodárstva a chemického priemyslu,
2. komplexný rozvoj vidieka a pôdohospodárstvo,
3. územná a medziregionálna spolupráca,
4. udržateľný rozvoj krajiny.

### Očakávané dopady:

- zvýšenie inovačnej kapacity a potenciálu najmä v oblasti poľnohospodárstva, chemického priemyslu a alternatívnych zdrojov energie,
- komplexný rozvoj vidieka, udržateľný rozvoj krajiny ako súčasti kvality života v regióne,
- posilnenie vnútroregionálnych, ale aj nadregionálnych a medzinárodných väzieb v strategických rozvojových oblastiach,
- zlepšenie demografickej situácie v regióne,
- zvýšenie orientácie regionálnej ekonomiky na nové typy služieb v sociálnej a zdravotníckej oblasti (NSRR, 2011, s.70-75).

## 2.21. EX-POST HODNOTENIE PREDCHÁDZAJÚCEHO PHSR

Obec v predchádzajúcom období realizovala niekoľko menších projektov zameraných hlavne na rekonštrukcie miestnych komunikácií, údržbové investície na obecnom úrade, kultúrnom dome, v rámci obecného cintorína. Obec čiastočne zabezpečila rozvoj verejných priestranstiev a dopravných komunikačných priestorov. Obec zabezpečila rozšírenie plôch IBV, ako aj opravy a čiastočné rozšírenie verejného osvetlenia.

## 3 SWOT ANALÝZY

Nasledujúca SWOT analýza sa zameriava na silné, slabé stránky, príležitosti a riziká prioritných rozvojových oblastí. Na ich základe budú formulované hlavné rozvojové ciele.

### Analýza SWOT

Sledovať a vyhodnocovať vývojové trendy v regióne v neustále sa meniacom vonkajšom prostredí, identifikovať trend sociálno-ekonomického rozvoja, alebo smer vývoja ako príležitosť alebo hrozbu, je v súčasnosti pre obec Kuraľany nevyhnutnosť. To, čo sa na prvý pohľad zdá ako príležitosť, ňou vo vzťahu k zdrojom obce, kultúre, ľudským zdrojom, životnému prostrediu a hospodárstvu, uplatňovanej stratégii vôbec nemusí byť.

Nástrojom pre celkovú analýzu vonkajších a vnútorných činiteľov je SWOT analýza. Predstavuje kombináciu dvoch analýz, S - W a O - T. Účelom SWOT analýzy je posúdenie vnútorných predpokladov podniku k uskutočneniu určitého rozvojového zámeru a podrobenie rozboru i vonkajších príležitostí a obmedzení určované potrebami obyvateľov a subjektov v rámci obce. Na jej základe môže obec prikrčiť k formulácii špecifických cieľov.

### Schéma SWOT analýzy:

		<b>S</b> - silné stránky		<b>W</b> - slabé stránky	
		1.		1.	
		2.		2.	
		...		...	
		10.		10.	
<b>O</b> - príležitosti					
1.		1.	Stratégia <b>SO</b>	1.	Stratégia <b>WO</b>
2.		2.		2.	
...		...		...	
10.		10.		10.	
<b>T</b> - hrozby					
1.		1.	Stratégia <b>ST</b>	1.	Stratégia <b>WT</b>
2.		2.		2.	
...		...		...	
10.		10.		10.	



SO – využiť silné stránky na získanie konkurenčnej výhody  
WO – prekonať slabiny využitím príležitostí  
SW – využiť silné stránky na čelenie hrozbám  
WT – minimalizovať náklady a čeliť hrozbám

### Analýza príležitostí a rizík - O-T

O – T analýza umožňuje rozlíšiť atraktívne príležitosti v obci, ktoré skrýva potenciál územia a ktoré môžu obci priniesť výhody pri dosahovaní vyváženého rastu. Súčasne tiež nabáda k zamysleniu nad problémami, s ktorými bude obec riešiť v rámci Integrovannej stratégie.

Znamená to teda, že obec musí sledovať významné sily makroprostredia (demografické, ekonomické, technologické, politické, legislatívne, sociálne a kultúrne) a tiež tých účastníkov mikroprostredia, ktorí ovplyvňujú jej schopnosť dosiahnuť v regióne prospech (neziskové organizácie, orgány miestnych samospráv, podnikateľské subjekty, miestni aktéri a verejnosť).

Príležitosti sú posudzované z hľadiska ich atraktívnosti a pravdepodobnosti úspechu. Pravdepodobnosť, že obec dosiahne úspech pri ekonomickom raste, nezávisí len od jej konkurenčnej sily, oproti konkurenčným regiónom, ale aj od toho či je táto sila v porovnaní s konkurenciou väčšia.

V rámci analýzy SWOT sa obec koncentruje na identifikáciu potenciálnych príležitostí – existencia stabilného hospodárskeho prostredia, kvalitné životné prostredie, prírodný potenciál, historicko-kultúrne hodnoty, rozvinutá sieť inštitúcií verejných služieb, objekty cestovného ruchu..

Kvadrant 1 pozostáva z príležitosti ponúkajúcich najvyšší úžitok pre obec, preto by sa mal manažment obce sústrediť na tieto aktivity. Naopak, príležitosti v kvadrante 4 sú buď príliš malé, alebo ich obec nebude vedieť dostatočne využiť. Príležitosti v kvadrante 2 a 3 sú zaujímavé len v prípade, že existuje možnosť zvýšenia ich atraktívnosti alebo pravdepodobnosti úspechu.

		<b>Matica príležitostí</b>				<b>Matica rizík</b>	
		Pravdepodobnosť úspechu				Pravdepodobnosť nastatia	
		vysoká	nízka			vysoká	nízka
Atraktívnosť	vysoká	<b>1</b>	<b>2</b>	Vážnosť	vysoká	<b>1</b>	<b>2</b>
	nízka	<b>3</b>	<b>4</b>		nízka	<b>3</b>	<b>4</b>

Riziká sú klasifikované z hľadiska ich vážnosti a pravdepodobnosti výskytu. Pri analýze okolia z hľadiska možných hrozieb je potrebné zamerať sa na potenciálne hrozby.

Riziká z 1. kvadrantu môžu obec vážne zraniť, preto treba pripraviť plán strategických aktivít, keďže pravdepodobnosť ohrozenia je vysoká. Riziká v 2. a 3. kvadrante treba podrobiť dôkladnému skúmaniu v prípade, ak sa stávajú kritickými, netreba však zostavenie plánu eventuálnych alternatív. Riziká v 4. kvadrante sú malé a väčšinou ich možno ignorovať.

Spojením hlavných príležitostí a rizík, ktoré ovplyvňujú rozvoj obce, sa stratégie snažia zistiť mieru celkovej atraktívnosti trhu. Existujú štyri možnosti:

- *Ideálny rozvoj*, ktorý sa vyznačuje mnohými príležitosťami, ale iba niekoľkými (ak vôbec nejakými) rizikami.
- *Špekulatívny rozvoj*, vyznačujúce sa vysokými príležitosťami i vysokými rizikami.
- *Zrelý rozvoj*, vyznačuje sa nízkymi príležitosťami i nízkymi rizikami.
- *Problémový rozvoj*, má nízke príležitosti, ale vysoké riziká.

Externé prostredie vytvára nielen príležitosti, ale prezentuje aj sériu rizík. Riziko je výzva, poukazuje na nevýhodný trend vývoja vo vonkajšom prostredí, ktorý v prípade pasívnej reakcie zo strany podniku ohrozí jeho trhovú pozíciu.

### Analýza silných a slabých stránok – S-W analýza

Hodnotenie vplyvu vonkajších činiteľov, vykonávané so zámerom stanoviť ciele obce, musí byť doplnené rozborom vnútorných činiteľov. Viaceré regióny dnes aj poznajú príležitosti, ktoré im





potenciál ponúka, avšak chýba im schopnosť ich využiť. Na základe analýzy silných a slabých stránok vie obec stanoviť, čo je z hľadiska súčasnej a očakávanej situácie rozumné konať. Za dôležité znaky konkurenčnej sily obce sa považuje – kvalitné ľudské zdroje, rozvinuté podnikateľské prostredie, dobrý prírodný potenciál, výhodná poloha a dopravná dostupnosť, a iné.. Za dôležité znaky konkurenčnej slabosti sa považuje – strácanie pozície voči konkurenčným regiónom, nedostatok finančných zdrojov na rozvoj, klesajúca demografická krivka, vysoká nezamestnanosť, zlý technický stav základnej infraštruktúry atď. Pri hodnotení silných a slabých stránok je potrebné každý faktor odstupňovať podľa dôležitosti ( rozhodujúca silná stránka, marginálna silná stránka, neutrálny faktor, rozhodujúca slabá stránka, marginálna slabá stránka ) a podľa intenzity jeho vplyvu - výkonu ( vysoký, stredný, nízky ). Výsledok spojenia stupňa výkonu a dôležitosti predstavuje štyri možné alternatívy:

		<b>Matica výkonu a dôležitosti</b>	
		Výkon	
		vysoký	nízky
Dôležitosť	vysoká	<b>1 Sústrediť snahu</b>	<b>2 Udržať snahu</b>
	nízka	<b>3 Nízka priorita</b>	<b>4 Možné nadmerné investovanie</b>

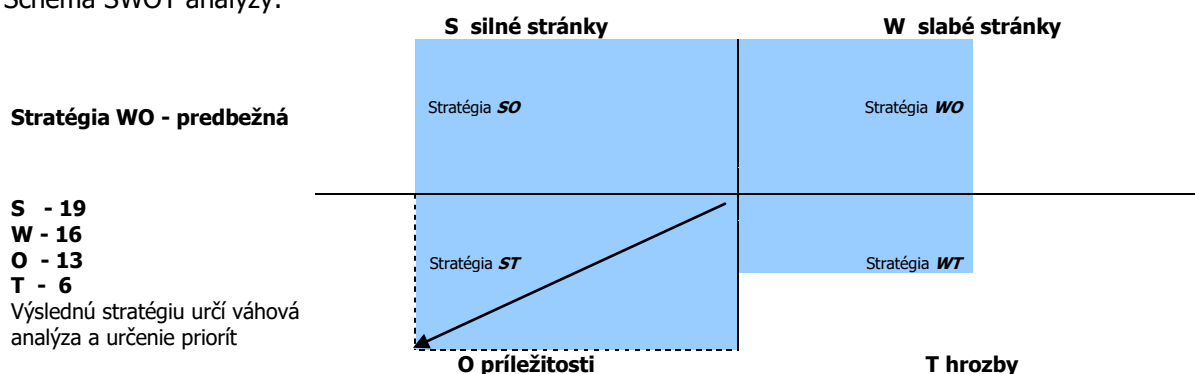
*Kvadrant 1* pozostáva z oblastí, ktoré sú dôležité, ale v ktorých obec momentálne vykazuje slabý výkon, preto sa musí sústrediť na posilnenie týchto oblastí. *Kvadrant 2* pozostáva z oblastí, v ktorých je síce obec úspešná, ale do budúcnosti si musí túto úspešnosť udržať. *Kvadrant 3* tvoria oblasti, ktoré nie sú dôležité, zdokonalenia v tomto kvadrante majú nízku prioritu. V *kvadrante 4* nie sú dôležité oblasti, pričom rozvoj a snaha sú zbytočne silné. Na základe tejto analýzy je zrejmé, že silné stránky sa nemusia vždy pretransformovať do konkurenčnej výhody obce. Dôvodov, prečo je to tak, je niekoľko, pričom najčastejšími obyvateľmi vnímaná nízka dôležitosť poskytovaných služieb a bodov rozvoja. Identifikácia silných miest obce je možná len na základe porovnania s ich hlavnými konkurentmi v regióne. Ani sústredenie sa na prekonanie všetkých slabých stránok nemusí priniesť očakávaný efekt, pretože náklady potrebné na ich transformovanie do silnej stránky sa nemusia vrátiť. Pozornosť treba venovať príležitostiam, v ktorých má obec najviac silných stránok, alebo oblastiam, v ktorých sa vzhľadom na veľkú príležitosť a potenciálnu návratnosť investícií ukazuje efektívne vytvorenie nových silných stránok. Príklady z praxe uvádzajú, že i málo rozvinutý región má popri slabých miestach aj silné miesta, ktoré pokiaľ dokáže správne identifikovať a využiť, vytvárajú predpoklady pre trvalý a vyrovnaný sociálno-ekonomický rozvoj.



### 3.1 HOSPODÁRSTVO A VEDECKO-TECHNICKÝ ROZVOJ

Silné stránky	Slabé stránky
<ul style="list-style-type: none"> <li>- korektné vzťahy podnikateľských subjektov a obce,</li> <li>- dobrá geografická poloha vzhľadom k rozvojovým pólom rastu, blízkosť krajského mesta,</li> <li>- dostupnosť územia vzhľadom na infraštruktúru,</li> <li>- existencia vhodných plôch na budovanie priemyselných zón v juhozápadnej časti obce – areál poľnohospodárskeho družstva,</li> <li>- možnosť alokovania živočíšnej výroby v juhozápadnej časti v nadväznosti na PD mimo zastavané územie,</li> <li>- rastlinná výroba sústredená hlavne na pestovanie husto siatych obilnín, najmä pšenicu a jačmeň, kukuricu, cukrovú repu, sľečnicu, repku,</li> <li>- vhodné podmienky pre rozvoj poľnohospodárskej produkcie,</li> <li>- existencia maloobchodnej predajne COOP Jednota,</li> <li>- celkovo 34 fyzických osôb podnikateľov,</li> <li>- 26 subjektov so živnostenským oprávnením,</li> <li>- celkovo 8 samostatne hospodáriacich roľníkov,</li> <li>- prítomnosť 1 podnikateľského subjektu v oblasti rastlinnej a živočíšnej výroby – Záhrada Tropicana - Štefan Michlo</li> <li>- prítomnosť stolárskej a nábytkárskej výroby,</li> <li>- existencia drevoz výroby,</li> <li>- podnikateľské subjekty v oblasti stavebníctva,</li> <li>- existencia 1 predajne pohonných látok,</li> <li>- existencia 2 predajní potravinárskeho tovaru,</li> <li>- existencia 1 ubytovacieho zariadenia,</li> </ul>	<ul style="list-style-type: none"> <li>- chýba komplexný informačný systém obce, šípky a inf.,</li> <li>- obyvateľstvo nevyužíva možnosti poskytovaných služieb,</li> <li>- chátrajúci stav poľnohospodárskeho areálu v juhozápadnej časti obce,</li> <li>- nedostatok finančných prostriedkov na modernizáciu poľnohospodárskej výroby,</li> <li>- absencia priemyselnej zóny,</li> <li>- nedostatočne rozvinuté podnikateľské prostredie,</li> <li>- nedostatočne rozvinutá drobná výroba,</li> <li>- nízky trhový potenciál,</li> <li>- zlá kvalita existujúcich pohostinstiev,</li> <li>- nevysporiadané pozemkové vlastníctvo,</li> <li>- vysoká miera nezamestnanosti žien, mladých a obyvateľov po 50 roku života,</li> <li>- obmedzené podmienky pre rozvoj podnikania,</li> <li>- obec má určené trhové miesto, nie je však vybavené predajnými pultami)</li> <li>- nízka úroveň služieb pre starších,</li> <li>- nedostatok investičného kapitálu z vlastných zdrojov,</li> <li>- nízky záujem občanov zriaďovať, otvárať prevádzky a poskytovať služby typu oprava elektroniky, oprava obuvi,</li> </ul>
Príležitosti	Ohrozenia
<ul style="list-style-type: none"> <li>- rekonštrukcia a rozvoj poľnohospodárskeho areálu,</li> <li>- modernizácia poľnohospodárskej techniky,</li> <li>- potenciál pre rozvoj tradičných remesiel,</li> <li>- maximálna podpora podnikateľov a vytváranie vhodných podnikateľských podmienok,</li> <li>- rozvoj technickej infraštruktúry,</li> <li>- rozvoj informačných technológií – lepší prístup k informáciám,</li> <li>- zlepšenie prístupu malých a stredných podnikateľov k financiám,</li> <li>- možnosť získania finančných prostriedkov z fondov EU,</li> <li>- rozvoj environmentálne vhodných technológií,</li> <li>- zahraničné investície,</li> <li>- podpora rozvojových investícií,</li> <li>- vytvorenie nových pracovných miest najmä v malom a strednom podnikaní a službách,</li> <li>- spájanie pravidelných, tradičných kultúrnych aktivít s podnikateľskými aktivitami, resp. organizovanie kultúrnych aktivít pre podnikateľské účely (poznávacia a kultúrna turistika),</li> </ul>	<ul style="list-style-type: none"> <li>- pomalá výstavba, modernizácia a rekonštrukcia technickej infraštruktúry,</li> <li>- administratívne opatrenia obmedzujúce plnohodnotný rozvoj cestovného ruchu,</li> <li>- veľká administratívna náročnosť pre získanie financií zo štátnych dotácií a z fondov EU,</li> <li>- nedostatok investičného kapitálu,</li> <li>- neochota obyvateľov uskutočňovať podnikateľské aktivity,</li> <li>- neochota obyvateľov investovať do ďalšieho vzdelávania,</li> </ul>

Schéma SWOT analýzy:



V oblasti hospodárstva dochádza k vyrovnaní silných a slabých stránok. Je nevyhnutné zabezpečiť využitie silných stránok na elimináciu slabých stránok. Riešenie môže byť využitím potenciálu existujúcej, aj keď technicky nevyhovujúcej infraštruktúry - hospodárskych dvorov, výrobných kapacít, skladového hospodárstva, ...

### 3. 2. DOPRAVA A KOMUNIKÁCIE

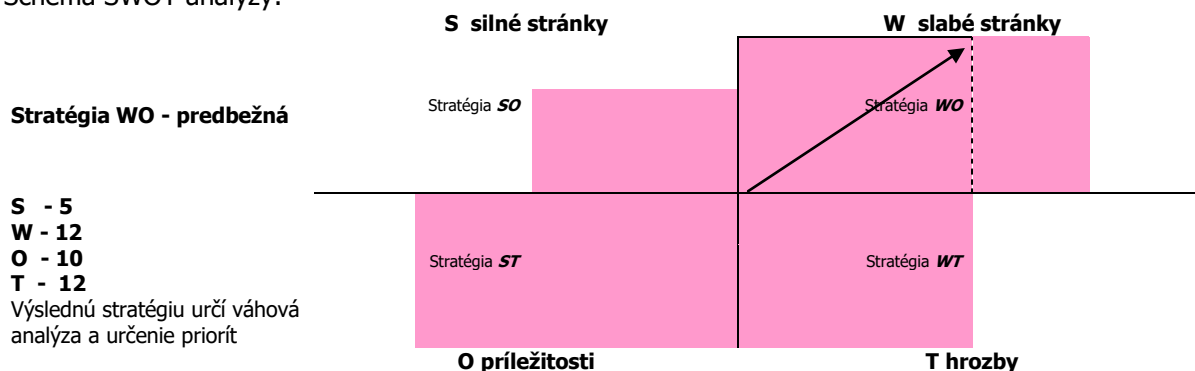
Silné stránky	Slabé stránky
<ul style="list-style-type: none"> <li>- dobrá dopravná dostupnosť okresného mesta Levice</li> </ul>	<ul style="list-style-type: none"> <li>- absencia dostatku parkovacích miest pri obchodných</li> </ul>



- |  |   |
|--|---|
| <ul style="list-style-type: none"> <li>- a krajského mesta Nitra,</li> <li>- dostupnosť autobusovej dopravy s vyhovujúcou frekvenciou spojov,</li> <li>- prechádzajúca cesta III. triedy Farná – Kuraľany – Biňa,</li> <li>- existencia parkovacích miest v blízkosti obecného úradu,</li> <li>- existencia 3 zastávok SAD,</li> </ul> | <ul style="list-style-type: none"> <li>- jednotkách a cintoríne,</li> <li>- absencia parkovacích miest pre potreby oddychových zón,</li> <li>- jedna zastávka SAD nevyhovuje technickým ani estetickým normám,</li> <li>- nevyhovujúce šírkové usporiadanie miestnych komunikácií,</li> <li>- zlý technický stav miestnych komunikácií,</li> <li>- nedostatok technických prostriedkov pre zimnú údržbu komunikácií,</li> <li>- nedostatok finančných prostriedkov na údržbu technickej infraštruktúry,</li> <li>- nízky podiel ciest vyšších tried na celkovej dĺžke ciest v regióne,</li> <li>- prudký nárast individuálneho motorizmu,</li> <li>- nevhodná deľba prepravnej práce verejnej osobnej dopravy,</li> </ul> |
|--|---|

Príležitosti	Ohrozenia
<ul style="list-style-type: none"> <li>- rekonštrukcia chodníkov a výstavba nových častí chodníkov,</li> <li>- rozšírenie siete miestnych komunikácií k novým plochám individuálnej bytovej výstavby,</li> <li>- doplnenie peších komunikácií v smere hlavných peších ťahov v sídle,</li> <li>- rekonštrukcia miestnych komunikácií,</li> <li>- majetko-právne doriešenie pozemkov pod obecnými cestami a všetkými verejnými priestranstvami,</li> <li>- odkúpenie podielov v pozemkovom spoločenstve, ktorého je obec členom, od spoluvlastníkov, ktorí nemajú trvalý pobyt v obci Kuraľany,</li> <li>- dobudovanie chodníkov popri miestnych komunikáciách v častiach, kde to umožňuje šírkové usporiadanie,</li> <li>- možnosť získania finančných prostriedkov z fondov EÚ,</li> <li>- využitie významnej geografickej polohy územia z hľadiska prechádzajúcich dopravných koridorov,</li> <li>- zlepšenie dopravnej dostupnosti železničnou dopravou,</li> </ul>	<ul style="list-style-type: none"> <li>- malá miera podpory miest a obcí zo strany štátu,</li> <li>- zhoršujúci sa stav obecných stavieb a komunikácií,</li> <li>- nevýhodné podmienky čerpania prostriedkov z EÚ fondov,</li> <li>- nevýhodné podmienky čerpania úverových zdrojov z komerčných bánk,</li> <li>- znižovanie konkurencieschopnosti železničnej dopravy,</li> <li>- pokles rozsahu prepravy na železnici a zvyšovanie negatívnych účinkov dopravy na životné prostredie,</li> <li>- zvyšujúce sa náklady na údržbu a opravy cestnej infraštruktúry,</li> <li>- oneskorená výstavba a modernizácia cestnej siete,</li> <li>- zníženie dopravnej dostupnosti a s tým spojené zníženie atraktívnosti územia pre investorov,</li> <li>- zhoršenie dopravnej obsluhy,</li> <li>- spomalenie hospodárskeho rastu,</li> <li>- trvalý presun cestujúcich z verejnej osobnej dopravy na individuálnu dopravu,</li> </ul>

Schéma SWOT analýzy:



V oblasti technickej infraštruktúry výrazne prevládajú slabé stránky nad silnými. Odporúča sa využiť stratégia WO - kde musí obec prekonať slabiny využitím príležitostí, hlavne možnosťou využitia čerpania nenávratných finančných prostriedkov národných ako aj nadnárodných.

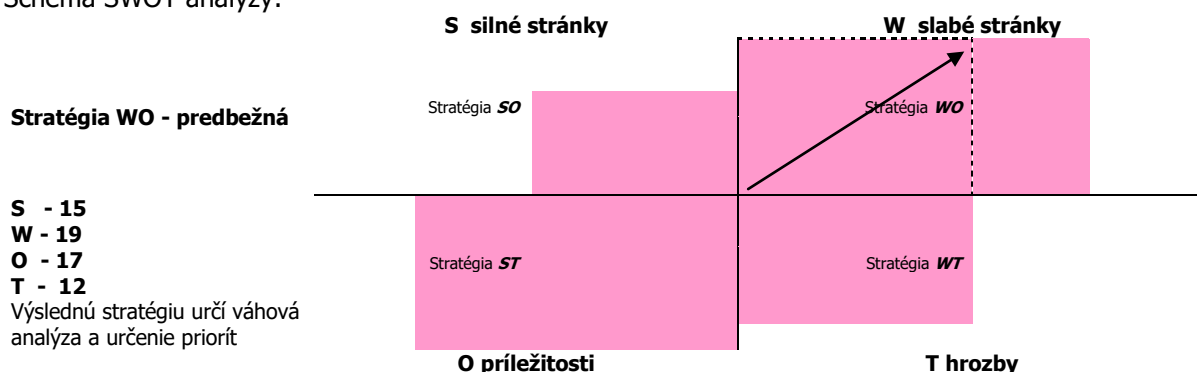
### 3.3 TECHNICKÁ INFRAŠTRUKTÚRA

Silné stránky	Slabé stránky
<ul style="list-style-type: none"> <li>- existencia priestorov pre rozširovanie IBV,</li> <li>- dobré pokrytie signálom mobilného operátora Orange – 100 %,</li> <li>- dobré pokrytie signálom mobilného operátora T - mobile – 100 %,</li> <li>- 0<sub>2</sub>-100 %,</li> <li>- možnosť využívania vlastných studní na zásobovanie úžitkovou vodou,</li> <li>- existencia pobočky Slovenskej pošty, a.s.,</li> <li>- pokrytie vodovodnou infraštruktúrou na 100 %,</li> <li>- existencia rozvodnej siete plynu,</li> <li>- existencia obecného cintorína,</li> <li>- vybudovaný dom smútku,</li> <li>- existencia miestneho rozhlasu,</li> <li>- existencia požiarna zbrojnice,</li> <li>- existencia verejného osvetlenia</li> <li>- odberatelia elektrickej energie sú zásobovaní elektrickou energiou zo stožiarových trafostaníc,</li> </ul>	<ul style="list-style-type: none"> <li>- absencia kanalizačnej siete splaškovej,</li> <li>- absencia ČOV v obci alebo jej okolí,</li> <li>- vo väčšine vodných zdrojov – studní voda podľa rozborov hygienickým normám nevyhovuje,</li> <li>- nefunkčné septiky v prípade veľkého počtu obyvateľov v domácnosti,</li> <li>- zlý technický stav požiarna zbrojnice,</li> <li>- negatívny stav nehnuteľného majetku obce,</li> <li>- nedostatok finančných prostriedkov na údržbu technickej infraštruktúry,</li> <li>- nedostatok regionálneho digitálneho obsahu a nízke konkurenčné prostredie z dôvodu vysokej ceny za PC , nízkej výkonnosti e-služieb ,</li> </ul>



Príležitosti	Ohrozenia
<ul style="list-style-type: none"> <li>- rekonštrukcia domu smútku a cintorína,</li> <li>- výstavba kanalizačnej siete,</li> <li>- vybudovanie miestneho bezdrôtového rozhlasu,</li> <li>- rekonštrukcia a výmena rozvodnej vodovodnej siete v obci Kuraľany,</li> <li>- rozšíriť akumuláciu pitnej vody pre Kuraľany,</li> <li>- príprava nových plôch pre IBV,</li> <li>- rekonštrukciu jestvujúcej telefónnej siete a jej rozšírenie na rozvody káblové, uložené v zemi,</li> <li>- rekonštrukcia elektrickej siete,</li> <li>- možnosť získania finančných prostriedkov z fondov EÚ,</li> <li>- využitie dobrej geografickej polohy územia z hľadiska prechádzajúcich dopravných koridorov,</li> <li>- rozvoj ďalších telekomunikačných služieb v konkurenčnom prostredí,</li> <li>- existujúca infraštruktúra pre rozvoj priemyselných zón v obci,</li> <li>- zrovnoprávnenie papierovej a elektronickej komunikácie medzi verejnou správou, občanmi a podnikateľmi,</li> <li>- vytváranie a sprístupňovanie verejného digitálneho obsahu,</li> <li>- zrušenie princípu miestnej kompetencie pri vydávaní dokumentov a poskytovaní služieb verejnou správou,</li> <li>- vytváranie kvalitného a dostupného verejného digitálneho obsahu stimulujúceho dopyt po e-službách a širokopásmovom pripojení,</li> <li>- rastúca penetrácia širokopásmového pripojenia,</li> </ul>	<ul style="list-style-type: none"> <li>- malá miera podpory miest a obcí zo strany štátu,</li> <li>- zhoršujúci sa stav obecných stavieb a komunikácií,</li> <li>- nevýhodné podmienky čerpania prostriedkov z EÚ fondov,</li> <li>- nevýhodné podmienky čerpania úverových zdrojov z komerčných bánk,</li> <li>- znižovanie konkurencieschopnosti železničnej dopravy,</li> <li>- pokles rozsahu prepravy na železnici a zvyšovanie negatívnych účinkov dopravy na životné prostredie,</li> <li>- zvyšujúce sa náklady na údržbu a opravy cestnej infraštruktúry,</li> <li>- oneskorená výstavba a modernizácia cestnej siete,</li> <li>- zníženie dopravnej dostupnosti a s tým spojené zníženie atraktívnosti územia pre investorov,</li> <li>- zhoršenie dopravnej obsluhy,</li> <li>- spomalenie hospodárskeho rastu,</li> <li>- narastanie environmentálneho zaťaženia,</li> </ul>

Schéma SWOT analýzy:



V oblasti technickej infraštruktúry výrazne prevládajú slabé stránky nad silnými. Odporúča sa využiť stratégia WO - kde musí obec prekonať slabiny využitím príležitostí, hlavne možnosťou využitia čerpania nenávratných finančných prostriedkov národných ako aj nadnárodných.

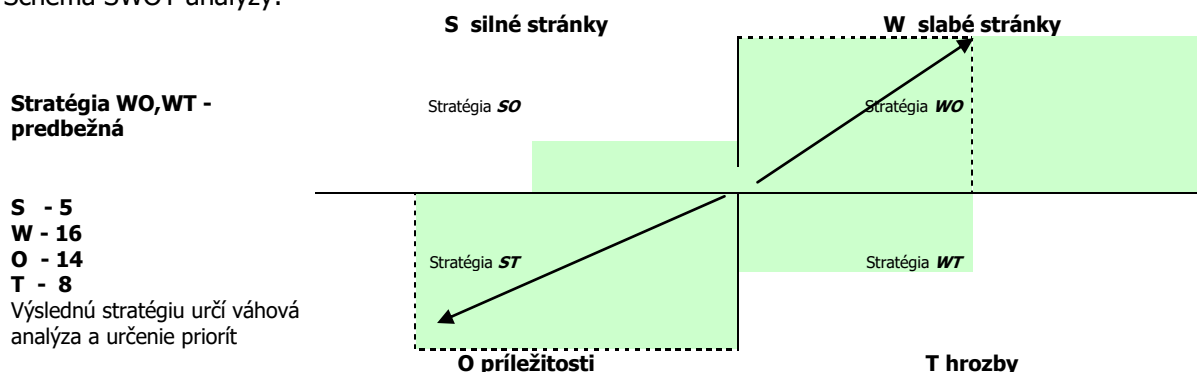
### 3.4 ODPADOVÉ HOSPODÁRSTVO

Silné stránky	Slabé stránky
<ul style="list-style-type: none"> <li>- kvalitná legislatíva pre nakladanie s KO a DSO,</li> <li>- zabezpečený odvoz TKO,</li> <li>- realizovaný separovaný zber,</li> <li>- existencia vhodných plôch vo vlastníctve obce pre budovanie obecného kompostoviska,</li> <li>- existencia priestorov pre vybudovanie ČOV v južnej časti obce,</li> </ul>	<ul style="list-style-type: none"> <li>- absencia súvislej funkčnej kanalizačnej siete,</li> <li>- absencia ČOV v obci,</li> <li>- nefunkčné septiky v prípade veľkého počtu obyvateľov,</li> <li>- absencia zberného dvora pre separovaný zber,</li> <li>- absencia obecného kompostoviska,</li> <li>- obsah žump je zneškodňovaný aplikáciou na poľnohospodárske pozemky</li> <li>- nevybudovaná dažďová kanalizačná sieť,</li> <li>- chýbajúca skládka stavebného odpadu,</li> <li>- nízka miera vynútiteľnosti práva v oblasti ŽP,</li> <li>- nedostatočná informovanosť obyvateľstva o stave ŽP,</li> <li>- nadmerné využívanie umelých hnojív spôsobujúce acidifikáciu pôdy,</li> </ul>
Príležitosti	Ohrozenia
<ul style="list-style-type: none"> <li>- dostavba ČOV v rámci Mikroregiónu Kvetníanka v obci Farná</li> <li>- výstavba splaškovej kanalizačnej siete,</li> <li>- rekultivácia zdevastovanej pôdy sú v okolí areálu PD,</li> <li>- výstavba zberného dvora pre separovaný zber,</li> <li>- výstavba obecného kompostoviska,</li> <li>- zabezpečiť efektívny separovaný zber v celej obci,</li> </ul>	<ul style="list-style-type: none"> <li>- ohrozená kvalita pitných a povrchových vôd,</li> <li>- zhoršenie zdravotného stavu obyvateľstva,</li> <li>- znečistenie ovzdušia veľkými zdrojmi znečistenia v hlavnom meste,</li> <li>- dopady na zdravotný stav obyvateľov,</li> <li>- zníženie biodiverzity,</li> </ul>



- možnosti materiálového, resp. energetického využitia odpadov
- pri rešpektovaní duálnych vlastností odpadov,
- dôsledné plnenie kvalitatívne stanovených cieľov v oblasti odpadového hospodárstva,
- odstránenie zdrojov znečistenia povrchových a podzemných vôd ohrozujúcich zdroje pitnej vody,
- zvýšiť právne vedomie obyvateľstva vo sfére životného prostredia,
- rozvoj ekologického poľnohospodárstva a ekologizácia priemyselnej výroby,
- možnosti získania finančných prostriedkov z fondov EÚ,
- dodržiavanie noriem EÚ v oblasti produkcie znečisťujúcich látok v priemysle,
- nárast množstva vyvázaných odpadov, pretrvávajúce vykurovanie hlavne tuhými palivami,
- nízka disciplína pri nakladaní s odpadmi,
- neriešenie problému existencie „čiernych“ skládok,

Schéma SWOT analýzy:



V prípade životného prostredia prevládajú slabé stránky nad silnými. Je to dôsledok nedobudovaného systému na likvidáciu a čistenie odpadových vôd a existenciou záťažových prevádzok v Nitrianskom kraji. Odporúča sa využitie stratégie WO a ST - prekonať slabiny využitím príležitostí a minimalizovať náklady súvisiace so slabými stránkami.

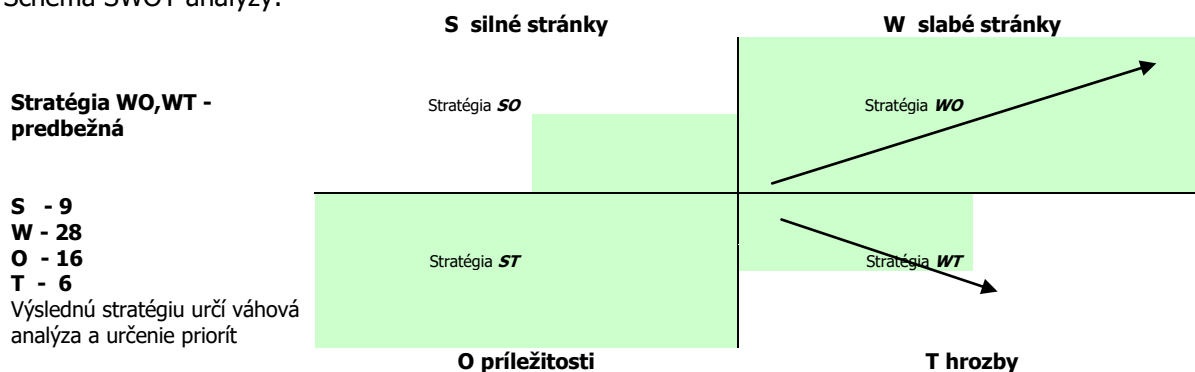
### 3.5 ŽIVOTNÉ PROSTREDIE

Silné stránky	Slabé stránky
<ul style="list-style-type: none"> <li>- existencia vodného toku Kvetnianka,</li> <li>- v južnej časti obce rozprestierajúca sa vodná nádrž,</li> <li>- pozdĺž vodného toku sa rozprestierajú menšie lesné enklávy,</li> <li>- dobrá starostlivosť o verejnú zeleň,</li> <li>- pravidelné čistenie trávnikov,</li> <li>- zavedený separovaný zber,</li> </ul>	<ul style="list-style-type: none"> <li>- slabá zainteresovanosť obyvateľov na skrášľovaní vzhľadu obce,</li> <li>- rastlinná výroba s negatívnym dopadom na životné prostredie,</li> <li>- živočíšna výroba s negatívnym dopadom na životné prostredie,</li> <li>- absencia splaškovej kanalizačnej siete s ČOV,</li> <li>- nevyhovujúce zloženie brehových porastov miestneho toku Kvetnianka,</li> <li>- absencia dokumentu upravujúceho rozvoj a starostlivosť o vegetáciu.</li> <li>- nevhodné riešenie izolačnej zelene v styku obytnej zóny s PD,</li> <li>- absencia protipovodňových opatrení na toku Kvetnianka,</li> <li>- zlý stav koryta vodného toku Kvetnianka,</li> <li>- nezáujem detí a mládeže o starostlivosť o životné prostredie,</li> <li>- vypúšťanie obsahu žump do záhrad,</li> <li>- zaťaženie nákladnou dopravou v obytných častiach - kamióny prechádzajú centrom obce,</li> <li>- nedostatočné odkanalizovanie dažďových vôd na území obce,</li> <li>- neobhospodávané plochy územia, prevažne lúk so zárastom,</li> <li>- absencia dokumentu upravujúceho rozvoj a starostlivosť o vegetáciu,</li> <li>- negatívne ovplyvňovaná kvalita podzemnej vody,</li> <li>- slabá disciplína obyvateľov v dodržiavaní ochrany životného prostredia,</li> <li>- neinformovanosť obyvateľstva o potrebe chrániť si svoje životné prostredie,</li> <li>- plošné a líniové prvky – zastavané územie (znečistenie domovým odpadom),</li> <li>- nedostatok lavičiek na verejných priestranstvách,</li> <li>- nevyhovujúce zloženie okrasnej zelene,</li> <li>- v širšom okolí prítomné výrobné prevádzky spôsobujúce nadmernú produkciu poľetavých častíc prachu,</li> <li>- nízka miera vynútiteľnosti práva v oblasti ŽP,</li> <li>- nedostatočná informovanosť obyvateľstva o stave ŽP,</li> </ul>
Príležitosti	Ohrozenia



- zabezpečiť postupnú dosadbu brehových porastov prirodzenými drevinami,
- spracovanie agroenvironmentálneho plánu,
- spracovanie generelu pre zachovanie, udržiavanie a zvýšenie drevinovej vegetácie v obci,
- rekultivácia a údržba zelene v okrajových častiach obce, a na styku s PD,
- zvýšiť právne vedomie obyvateľstva vo sfére životného prostredia,
- zmeniť (dlhodobu) drevinové zloženie jestvujúcich monokultúr na porasty blízke štruktúrou a druhovou skladbou prírodným lesom,
- zachovanie krajinných segmentov s historickou štruktúrou krajiny,
- revitalizácia tokov a rekonštrukcia pôvodných brehových porastov, eliminovanie ich znečistenia TKO a splaškami,
- dotvorenie sadovníckych úprav v centre obce,
- dosadenie zelene v okolí ihriska,
- obnoviteľné zdroje energie – geotermálna energia, energia biomasy, veterná energia,
- možnosti získania finančných prostriedkov z fondov EÚ,
- dodržiavanie noriem EÚ v oblasti produkcie znečisťujúcich látok v priemysle,
- zhoršujúci sa stav životného prostredia v dôsledku nadmernej hospodárskej činnosti v ostatných častiach kraja,
- ohrozená kvalita pitných a povrchových vôd,
- zhoršenie zdravotného stavu obyvateľstva,
- znečistenie ovzdušia veľkými zdrojmi znečistenia,
- dopady na zdravotný stav obyvateľov,
- zníženie biodiverzity,

### Schéma SWOT analýzy:



V prípade životného prostredia prevládajú slabé stránky nad silnými. Je to dôsledok nedobudovaného systému na likvidáciu a čistenie odpadových vôd a existenciou záťažových prevádzok v Nitrianskom kraji. Odporúča sa využitie stratégie WO a WT - prekonať slabiny využitím príležitostí a minimalizovať náklady súvisiace so slabými stránkami.

### 3.6 SOCIÁLNA OBLASŤ A ZDRAVOTNÍCTVO

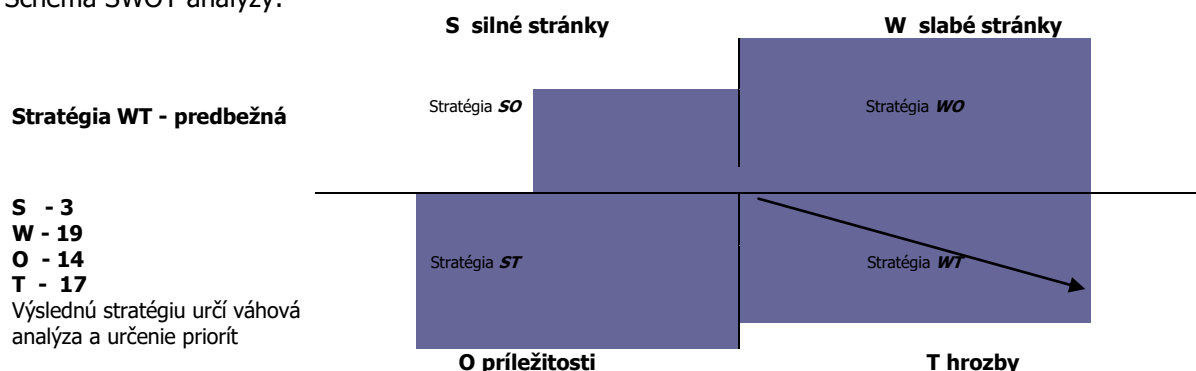
Silné stránky	Slabé stránky
<ul style="list-style-type: none"> <li>- blízka alokácia mesta Levice a rýchla dostupnosť mesta Nitra umožňuje využívať zdravotnícke a sociálne služby širšieho rozsahu,</li> <li>- organizovanie aktivačných prác v obci – 14 obyvateľov,</li> </ul>	<ul style="list-style-type: none"> <li>- slabá starostlivosť o prestárlych obyvateľov,</li> <li>- absencia ambulancie praktického lekára,</li> <li>- absencia ambulancie detského lekára,</li> <li>- nedostatočná terénna sociálna služba,</li> <li>- vysoký počet obyvateľov so zdravotným postihnutím – 43,</li> <li>- absencia domova dôchodcov,</li> <li>- nedostatočné vzdelávanie v oblasti prevencie drogových závislostí,</li> <li>- slabá podpora pracovných návykov rizikových skupín obyvateľstva,</li> <li>- neexistencia zariadení ako verejná práčovňa, stredisko osobnej hygieny,</li> <li>- nedostatok priestorov pre mládež a dorast,</li> <li>- vzhľadom na veľkosť obce a jej finančné možnosti nie je v súčasnej dobe možné investovať v tejto oblasti,</li> <li>- absencia zariadenia starostlivosti o starších obyvateľov,</li> <li>- nedostatočná úroveň klubovej činnosti,</li> <li>- zdravotný stav obyvateľstva,</li> <li>- absencia širšej podpory vzdelávania a zamestnávania osôb vzdialených od trhu práce dlhšie obdobie z dôvodu starostlivosti o dieťa alebo o ďalšieho člena rodiny, príslušnosti k marginalizovanej alebo vylúčenej skupine populácie</li> <li>- nedostatočné využívanie viaczdrojového financovania</li> <li>- slabá kooperácia aktérov (štát, samospráva, zamestnávateľia)</li> <li>- nedostatočná úroveň identifikovania potrieb rozvoja ľudských zdrojov,</li> </ul>





Príležitosti	Ohrozenia
<ul style="list-style-type: none"> <li>- vybudovanie priestorov na stretávanie sa občanov v dôchodkovom veku,</li> <li>- možnosť použitia 2% daní daňových subjektov na prioritné potreby zdravotníctva,</li> <li>- zariadenie mimovládnych neziskových organizácií poskytujúcich všeobecne prospešné služby,</li> <li>- zlepšujúca sa infraštruktúra a lepšie prepojenie trhov práce na susediace trhy práce,</li> <li>- odbúranie rodových stereotypov pri voľbe povolania a v prístupe k zamestnaniu,</li> <li>- rozšírenie aktívnych opatrení na trhu práce na podporu vzdelávania a prípravy pre trh práce a na podporu zamestnávania v atypických formách pracovných vzťahov, najmä pre rodičov počas materskej dovolenky a rodičovskej dovolenky,</li> <li>- podpora rozvoja sociálnych služieb, a iných opatrení, projektov a programov na podporu sociálneho začleňovania ohrozených skupín podľa ich špecifických potrieb,</li> <li>- dôrazné uplatňovanie princípu subsidiarity,</li> <li>- lepšie podmienky na zladzovanie prac. a rodinných povinností,</li> <li>- začleňovanie do širšieho priestoru a vyrovnávanie európskych štandardov,</li> <li>- zvýšenie vzdelanostnej a kvalifikačnej úrovne ľudských zdrojov zodpovedajúcej dopytu na trhu práce a znalostnej ekonomike,</li> <li>- príprava ľudských zdrojov pre potreby globalizovanej ekonomiky a spoločnosti,</li> <li>- možnosti získania finančných prostriedkov z fondov EU,</li> </ul>	<ul style="list-style-type: none"> <li>- rast počtu obyvateľov v seniorskej kategórii,</li> <li>- zhoršujúca sa sociálna situácia niektorých skupín obyvateľstva,</li> <li>- zhoršovanie zdravotného stavu stredného veku,</li> <li>- rast počtu srdcovo-cievnych chorôb,</li> <li>- rast nádorových ochorení tráviaceho traktu,</li> <li>- vysoký výskyt alergických ochorení,</li> <li>- pokles výdavkov na preventívnu zdravotnú starostlivosť,</li> <li>- pretrvávajúce stereotypy v mobilitnom správaní sa pracovnej sily,</li> <li>- nízky záujem zamestnávateľov o prijímanie uchádzačov o zamestnanie na podporované pracovné miesta,</li> <li>- nedostatočný záujem zamestnávateľov o udržateľnosť vytvorených pracovných miest,</li> <li>- prehlbovanie chudoby u niektorých skupín populácie a reprodukcia chudoby,</li> <li>- zvyšujúci sa počet klientov odkázaných na pomoc iných nesystematickou preventívnou prácou v prirodzenom rodinnom a otvorenom prostredí,</li> <li>- zvyšujúce sa finančné náklady na sociálne služby a iné opatrenia pretrvávajúcim poskytovaním tradičných foriem pomoci a služieb pobytového charakteru a riziko znižovania kvality života občanov finančnou náročnosťou sociálnych služieb pre klienta,</li> <li>- pretrvávajúce stereotypy pri vykonávaní správy v oblasti sociálnych vecí,</li> <li>- neadresnosť a absencia individuálneho prístupu ku klientovi,</li> <li>- klesanie kvality poskytovaných služieb a vykonávaných opatrení v dôsledku absencie systému prehlbovania kvalifikácie a ich celková nedostupnosť,</li> <li>- nepriaznivý demografický vývoj,</li> </ul>

## Schéma SWOT analýzy:



V tomto prípade prevládajú slabé stránky a ohrozenia nad silnými stránkami a príležitosťami. Odporúča sa využiť stratégiu *WT* - kde sa obec môže zamerať len na minimalizáciu nákladov súvisiacich s poskytovaním sociálnych služieb a čeliť hrozbám, ktoré sú s týmito službami spojené. Odporúča sa obci zabezpečovať nevyhnutné sociálne služby pre obyvateľov a ostatné služby ponechať poskytovateľom v meste Nitra a Levice.

## 3.7 ŠKOLSTVO A ŠPORT

Silné stránky	Slabé stránky
<ul style="list-style-type: none"> <li>- narastajúci záujem zo strany verejnosti o vzdelávacie služby poskytované v obci,</li> <li>- existencia materskej školy v obci – 8 detí – kapacita 15,</li> <li>- existencia základnej školy s 19 žiakmi – kapacita 20,</li> <li>- telocvičňa pre potreby výučby,</li> <li>- vybudované futbalové ihrisko,</li> <li>- aktívna účasť MŠ a ZŠ na verejnom živote v obci,</li> <li>- veľmi dobrá sociálna klíma v oboch inštitúciách,</li> <li>- udržiavané vnútorné a vonkajšie prostredie vzdelávacích zariadení,</li> <li>- existencia multifunkčného ihriska,</li> <li>- lovný rybársky revír,</li> <li>- existencia poľovníckeho revíru,</li> </ul>	<ul style="list-style-type: none"> <li>- absencia jaslí,</li> <li>- nedostatok možností umeleckej záujmovej činnosti pre deti a žiakov,</li> <li>- nevyužívané priestory pri futbalovom ihrisku,</li> <li>- nevyužívané priestory pre športovú infraštruktúru v okolí toku Kvetniánka a vodnej nádrže,</li> <li>- absencia sociálnej vybavenosti pre potreby futbalového ihriska,</li> <li>- nedostatok priestorov pre aktívne trávenie voľného času detí a mládeže,</li> <li>- absencia vzdelávacieho centra pre deti a mládež,</li> <li>- absencia klubu mladých,</li> <li>- chýbajúce označenie cykloturistických a turistických trás,</li> <li>- nedostatok finančných prostriedkov na prevádzkovanie školských zariadení a nákup ďalšieho technického vybavenia,</li> <li>- deficit finančných prostriedkov znamená sústavné obmedzovanie nákupu nástrojov a zariadení v školstve,</li> </ul>



Príležitosti	Ohrozenia
<ul style="list-style-type: none"> <li>- Existencia priestorov pre budovanie športovej infraštruktúry,</li> <li>- Priestory pre budovanie športovej infraštruktúry v priestore pri futbalovom ihrisku,</li> <li>- Výstavba športovej - rekreačnej zóny pri toku Kvetnianka a okolí vodnej nádrže,</li> <li>- dobré predpoklady pre rozvoj rekreačných aktivít,</li> <li>- možnosť získania finančných prostriedkov z fondov EU,</li> <li>- vysoký podiel kvalifikovanej pracovnej sily v populácii a rast záujmu podnikateľov o inováciu kvalifikovanosti,</li> <li>- partnerstvá na rozvoj vzdelávania na regionálnej úrovni a možné zlepšenie spolupráce školy a ďalších subjektov v rámci komunity, najmä mládežníckych organizácií,</li> <li>- partnerstvá na rozvoj vzdelávania na regionálnej úrovni a možné zlepšenie spolupráce školy a ďalších subjektov v rámci komunity, najmä mládežníckych organizácií,</li> <li>- opatrenia štátu zabezpečujúce rovnosť prístupu k vzdelávaniu, integráciu a reintegráciu,</li> <li>- tendencia využívať moderné formy vzdelávania a diverzifikovať príležitosti na celoživotné vzdelávanie,</li> <li>- záujem škôl, vzdelávacích inštitúcií a tretieho sektora o zapojenie do medzinárodnej spolupráce a do výchovno-vzdelávacích programov a projektov,</li> </ul>	<ul style="list-style-type: none"> <li>- vplyv nežiadúcich javov na deti a mládež (závislosti, konzumné kultúry...),</li> <li>- nedostatok finančných prostriedkov na údržbu existujúcich športových objektov,</li> <li>- nedostatočné materiálne zabezpečenie a podpora talentovanej mládeže v jednotlivých druhoch športov,</li> <li>- nárast sociálnej ohrozenosti mládeže,</li> <li>- nedostatok finančných prostriedkov na výstavbu nových športovo-rekreačných objektov,</li> <li>- nevyhovujúca štruktúra kvalifikácie pracovnej sily,</li> <li>- nízka účasť rezortov, samosprávy a sociálnych partnerov na tvorbe obsahu vzdelávania,</li> <li>- pretrvávajúca rigidita a narastanie izolovanosti systému vzdelávania od potrieb ekonomiky,</li> <li>- deformovaný trh práce, ktorý bude vyžadovať len určitý typ kvalifikácie,</li> <li>- nerealizovanie stratégií, koncepcií a rozvojových impulzov v oblasti formálneho a neformálneho vzdelávania,</li> <li>- deformovaný trh práce, ktorý bude vyžadovať len určitý typ kvalifikácie,</li> <li>- úzky vzťah medzi sociálno-ekonomickou situáciou rodiny a dosiahnutou úrovňou vzdelania detí,</li> <li>- skeptické vnímanie hodnoty štúdia obyvateľstvom,</li> <li>- nízky podiel HDP vynakladaný na vzdelávanie,</li> <li>- slabá reflexia príčin znižovania kvality vzdelávania v pripravovaných zámeroch reforiem,</li> </ul>

#### Schéma SWOT analýzy:

	S silné stránky	W slabé stránky
<b>Stratégia SO,ST - predbežná</b>	Stratégia <b>SO</b>	Stratégia <b>WO</b>
<b>S - 12</b> <b>W - 16</b> <b>O - 17</b> <b>T - 15</b> Výslednú stratégiu určí váhová analýza a určenie priorít	Stratégia <b>ST</b>	Stratégia <b>WT</b>
	<b>O príležitosti</b>	<b>T hrozby</b>

V oblasti vzdelávania je situácia vyrovnaná. Odporúča sa využiť stratégiu ST - využiť silné stránky na čelenie hrozbám. V oblasti športu podporovať výstavbu športovej infraštruktúry a športovú činnosť obyvateľov na dobrovoľnej ale aj organizovanej báze.

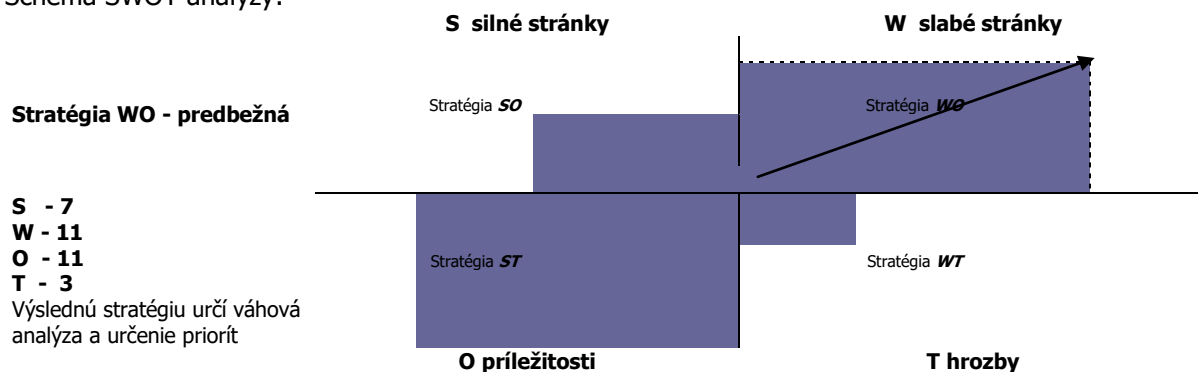
### 3.8 KULTÚRA

Silné stránky	Slabé stránky
<ul style="list-style-type: none"> <li>- dlhoročná história obce, tradície,</li> <li>- množstvo kultúrnych akcií organizovaných obcou,</li> <li>- existencia obecnej knižnice,</li> <li>- kultúrny dom s javiskom,</li> <li>- existencia polyfunkčnej sály,</li> <li>- pravidelné podujatia – deň matiek, víťanie sv. Mikuláša,</li> <li>- stretnutia seniorov, karneval, MDD na dobrej úrovni,</li> <li>- rozvinutá cirkevná činnosť s kostolom,</li> </ul>	<ul style="list-style-type: none"> <li>- slabý záujem o oživenie a udržiavanie ľudových zvykov, tradícií a remesiel,</li> <li>- nízky záujem o dobre vybavenú knižnicu,</li> <li>- nerozvinutá kultúrna turistika,</li> <li>- nedostatočné materiálne vybavenie na kultúrne a vzdelávacie podujatia,</li> <li>- neexistencia zariadenie propagujúceho tradičné remeslá z okolia obce,</li> </ul>
Príležitosti	Ohrozenia
<ul style="list-style-type: none"> <li>- vybudovať internetovú knižnicu,</li> <li>- zmeniť status osláv obce – zvýšiť povedomie širšej verejnosti ako kultúrno - spoločenskú akciu,</li> <li>- organizovať vianočné trhy spojené s predajom výrobkov ľudí z obce,</li> <li>- spracovanie ročného programu kultúrnych podujatí,</li> <li>- usporiadanie výročných kultúrnych podujatí pri príležitosti prvej zmienky o obci,</li> <li>- lepšia koordinovanosť a propagácia kultúrnych aktivít obce,</li> <li>- rozvoj sponzorovania kultúry,</li> </ul>	<ul style="list-style-type: none"> <li>- slabá podpora kultúry zo strany štátu a VÚC,</li> <li>- posun priorít mládeže ku konzumnej kultúre,</li> <li>- nedostatok finančných prostriedkov na šírenie miestnej kultúry za hranice katastrálneho územia na obce,</li> </ul>



- obnova zanikajúcich tradícií,
- vydanie multimediálnych propagačných materiálov o obci, jej kultúrnom dedičstve a tradícií,
- zefektívnenie spolupráce s okolitými obcami na regionálnej úrovni,
- možnosť získania finančných prostriedkov z fondov EÚ,

Schéma SWOT analýzy:



V oblasti kultúry je situácia vyrovnaná. Odporúča sa využiť stratégiu WO - prekonať slabiny využitím príležitostí. V oblasti kultúry podporovať výstavbu kultúrnej infraštruktúry a organizovanú kultúrnu činnosť.

### 3.9 PROPAGÁCIA A CESTOVNÝ RUCH

Silné stránky	Slabé stránky
<ul style="list-style-type: none"> <li>- www stránka obce,</li> <li>- neustále zlepšovanie služieb cestovného ruchu,</li> <li>- fungujúce multifunkčné ihrisko,</li> <li>- potenciál pre kvalitné cyklistické trasy,</li> <li>- existencia vodného toku Kvetnianka,</li> <li>- existencia vodnej nádrže v južnej časti obce,</li> <li>- existencia 1 ubytovacieho zariadenia,</li> </ul>	<ul style="list-style-type: none"> <li>- nedostatok stravovacích zariadení,</li> <li>- nevyužitý prírodný a priestorový potenciál,</li> <li>- absencia priestorov pre camping,</li> <li>- nedostatočne využitý kultúrno - historický potenciál obce a jej okolia,</li> <li>- slabo organizovaná folklórna činnosť a ľudové tradície,</li> <li>- absencia popisov prírodných zaujímavostí,</li> <li>- slabšia spolupráca obce s okolitými obcami v oblasti cestovného ruchu,</li> <li>- nízky záujem miestnych podnikateľov o cestovný ruch,</li> <li>- absencia oddychových zón,</li> <li>- nedostatočná propagácia goodwillu a CR obce,</li> <li>- nedostatočné služby v oblasti cestovného ruchu,</li> <li>- nerozvinuté podnikanie v oblasti agroturistiky,</li> <li>- slabo organizovaná folklórna činnosť a ľudové tradície,</li> </ul>
Príležitosti	Ohrozenia
<ul style="list-style-type: none"> <li>- zapojenie miestnych podnikateľov do projektov cestovného ruchu – možnosť získať dotácie na rozvoj,</li> <li>- vybudovanie oddychových zón a nových turistických trás,</li> <li>- výstavba ubytovacích zariadení penziónového typu v južnej časti katastra obce.</li> <li>- výstavba zariadení stravovania v južnej časti obce v návaznosti na rekreačno – turistický areál,</li> <li>- výstavba komerčnej infraštruktúry,</li> <li>- možnosť rozvoja oddychovej turistiky v okolí,</li> <li>- možnosti rozvoja cykloturistických, jazdeckých a náučných chodníkov,</li> <li>- vytypovanie lokality na rozvoj rekreačných aktivít,</li> <li>- spracovať multimediálne propagačné materiály obce v rôznych jazykových mutáciách,</li> <li>- zefektívnenie spolupráce s okolitými obcami na regionálnej úrovni,</li> <li>- možnosť získania finančných prostriedkov z fondov EÚ</li> <li>- rozvíjať rodinnú rekreáciu,</li> <li>- vypracovať projekt obnovy nevyužívaných objektov pre CR,</li> </ul>	<ul style="list-style-type: none"> <li>- prítomnosť prírodných hodnôt výrazne obmedzí rozvoj aktivít cestovného ruchu v obci,</li> <li>- nízka tvorba disponibilných zdrojov ekonomických subjektov zamedzí rozvoju podnikateľských aktivít,</li> <li>- náročné získavanie úverových zdrojov,</li> <li>- neochota ľudí investovať a započat' podnikateľské aktivity v cestovnom ruchu,</li> <li>- zaostávanie obce v rozvoji CR sa nakoniec odrazí v úrovni kvality života jeho obyvateľov,</li> <li>- predstih „konkurenčných obcí“ v oblasti poznávacej turistiky, športovej a pobytovej turistiky,</li> </ul>

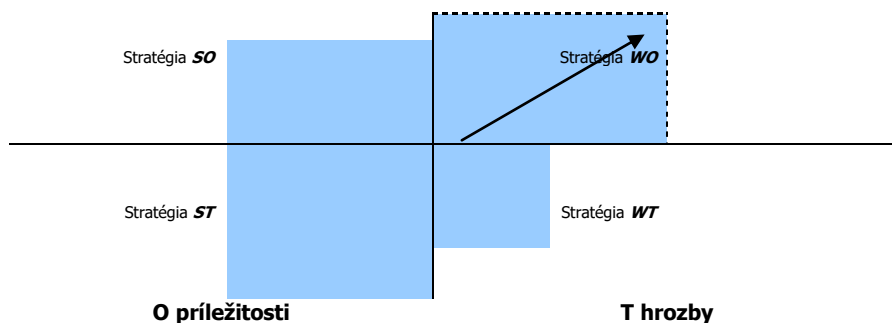
Schéma SWOT analýzy:





**S - 7**  
**W - 15**  
**O - 14**  
**T - 6**

Výslednú stratégiu určí váhová analýza a určenie priorit

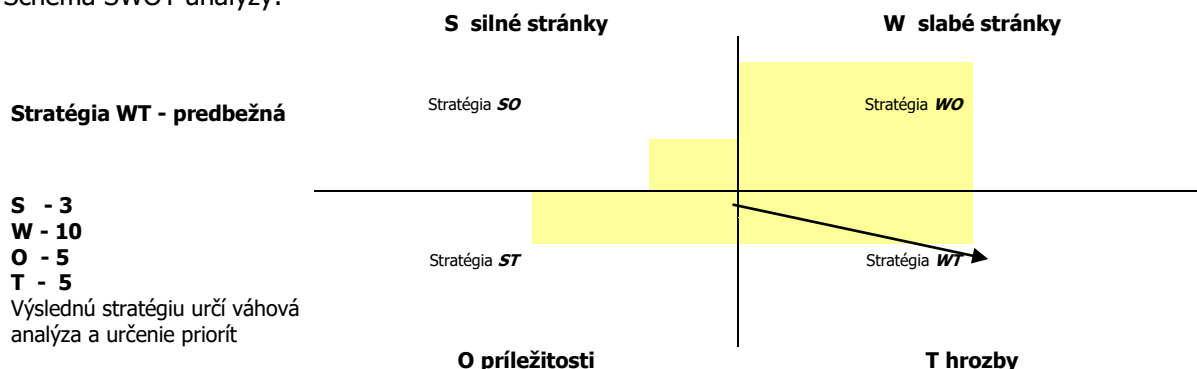


Obec disponuje veľkým rozvojovým potenciálom v oblasti cestovného ruchu. V súčasnosti však nie je plne využívaný. Odporúča sa využiť stratégiu WO - prekonať slabiny využitím príležitostí, ako kultúrno - historický potenciál, prírodný potenciál na získanie konkurenčnej výhody.

### 3.10 ADMINISTRATÍVA A BEZPEČNOSŤ

Silné stránky	Slabé stránky
<ul style="list-style-type: none"> <li>- dostatok priestorov pre administratívu,</li> <li>- budova obecného úradu v dostupná v centre obce,</li> <li>- existencia prevádzky Slovenskej pošty, a.s.,</li> </ul>	<ul style="list-style-type: none"> <li>- negatívny stav nehnuteľného majetku obce,</li> <li>- absencia kamerového systému,</li> <li>- nedostatok finančných prostriedkov na údržbu technickej infraštruktúry,</li> <li>- nedostatočná úroveň optimalizácie procesov a štandardizácie dokumentov vo verejnej správe,</li> <li>- absencia koncepčného a systematického formovania právneho rámca podpory aplikácie IT v procesoch výkonu činností verejnej správy,</li> <li>- nízky podiel e-služieb verejnej správy s vyššou pridanou hodnotou a nízka efektívnosť ostatných služieb verejnej správy,</li> <li>- nízka vybavenosť a výkonnosť technologickej IK infraštruktúry samosprávy</li> <li>- nedostupný kvalitný digitálny obsah</li> <li>- pomaly zavádzané základné služby eGovernmentu a nízka efektívnosť ostatných elektronizovaných verejných služieb, ktoré väčšinou iba kopírujú papierové služby,</li> </ul>
Príležitosti	Ohrozenia
<ul style="list-style-type: none"> <li>- inštalácia monitorovacieho kamerového systému,</li> <li>- možnosť získania finančných prostriedkov z fondov EÚ,</li> <li>- zrušenie princípu miestnej kompetencie pri vydávaní dokumentov a poskytovaní služieb verejnou správou,</li> <li>- e-government je príležitosťou prelomovú modernizáciu interných administratívno-správnych procedúr, zlepšenie imidžu VS, ako aj zvýšenie podielu a záujmu verejnosti na správe vecí verejných,</li> <li>- vytváranie kvalitného a dostupného verejného digitálneho obsahu stimulujúceho dopyt po e-službách a širokopásmovom pripojení,</li> </ul>	<ul style="list-style-type: none"> <li>- malá miera podpory miest a obcí zo strany štátu,</li> <li>- nevýhodné podmienky čerpania prostriedkov z EÚ fondov,</li> <li>- nevýhodné podmienky čerpania úverových zdrojov z komerčných bánk,</li> <li>- nedostatočná kvalita právneho rámca výkonu činností verejnej správy,</li> <li>- zvyšovanie komunikačnej a administratívnej náročnosti výkonu činností verejnej správy vo vzťahu k externému, ako aj internému prostrediu,</li> </ul>

Schéma SWOT analýzy:



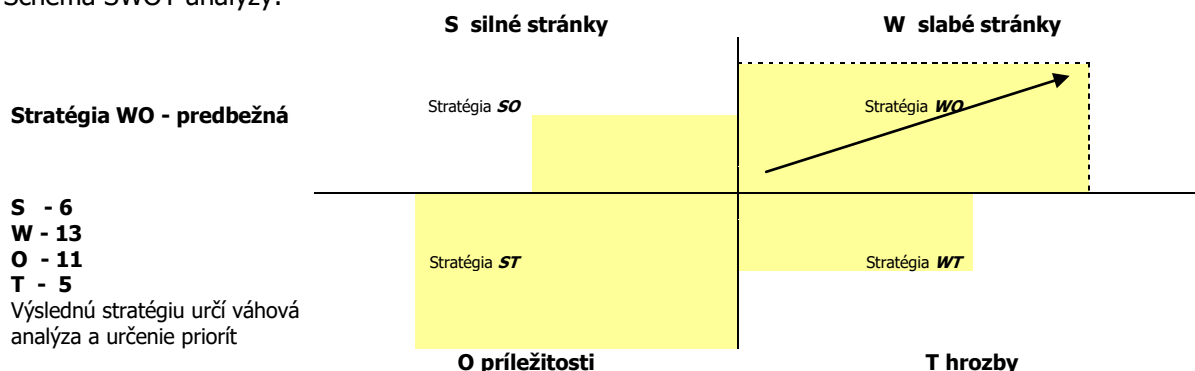
V oblasti technickej infraštruktúry výrazne prevládajú slabé stránky nad silnými. Odporúča sa využiť stratégiu WO - prekonať slabiny využitím príležitostí, hlavne možnosťou využitia čerpania nenávratných finančných prostriedkov národných ako aj nadnárodných.



### 3.11 INFORMATIZÁCIA OBCE

Silné stránky	Slabé stránky
<ul style="list-style-type: none"> <li>- vybudovanie prístupu na internet s využitím TKR,</li> <li>- dobré pokrytie signálom mobilného operátora Orange – 100 %, O<sub>2</sub> - 100%</li> <li>- dobré pokrytie signálom mobilného operátora T - mobile – 100 %,</li> <li>- postupne zavádzané služby eGovernmentu a elektronizácia služieb samosprávy</li> <li>- dobrá vybavenosť a výkonnosť technologickej IK infraštruktúry v obecnom úrade,</li> <li>- existencia DSL pripojenia,</li> </ul>	<ul style="list-style-type: none"> <li>- neexistencia internetovej kaviarne,</li> <li>- neorganizované kurzy v oblasti využitia Internetu,</li> <li>- nedostatok regionálneho digitálneho obsahu a nízke konkurenčné prostredie z dôvodu vysokej ceny za PC , nízkej výkonnosti e-služieb ,</li> <li>- nedostatočná úroveň optimalizácie procesov a štandardizácie dokumentov vo verejnej správe,</li> <li>- absencia koncepčného a systematického formovania právneho rámca podpory aplikácie IT v procesoch výkonu činností verejnej správy,</li> <li>- nízky podiel e-služieb verejnej správy s vyššou pridanou hodnotou a nízka efektívnosť ostatných služieb verejnej správy,</li> <li>- nízka efektívnosť, bezpečnosť a interoperabilita ISVS</li> <li>- nízka vybavenosť a výkonnosť technologickej IK infraštruktúry samosprávy</li> <li>- nedostupný kvalitný digitálny obsah</li> <li>- pomaly zavádzané základné služby eGovernmentu a nízka efektívnosť ostatných elektronizovaných verejných služieb, ktoré väčšinou iba kopírujú papierové služby,</li> <li>- pomaly rastúca penetrácia širokopásmového pripojenia,</li> </ul>
Príležitosti	Ohrozenia
<ul style="list-style-type: none"> <li>- podpora projektov internetizácie domácností,</li> <li>- vybudovanie verejného prístupového bodu k internetu,</li> <li>- možnosť získania finančných prostriedkov z fondov EÚ,</li> <li>- zvýšenie počítačovej gramotnosti,</li> <li>- zníženie cien využívania Internetu,</li> <li>- rozvoj ďalších telekomunikačných služieb v konkurenčnom prostredí,</li> <li>- vytváranie a sprístupňovanie verejného digitálneho obsahu,</li> <li>- zrušenie princípu miestnej kompetencie pri vydávaní dokumentov a poskytovaní služieb verejnou správou,</li> <li>- e-government je príležitosťou prelomovú modernizáciu interných administratívno-správnych procedúr, zlepšenie imidžu VS, ako aj zvýšenie podielu a záujmu verejnosti na správe vecí verejných,</li> <li>- vytváranie kvalitného a dostupného verejného digitálneho obsahu stimulujúceho dopyt po e-službách a širokopásmovom pripojení,</li> <li>- rastúca penetrácia širokopásmového pripojenia,</li> </ul>	<ul style="list-style-type: none"> <li>- nevýhodné podmienky čerpania prostriedkov z EÚ fondov,</li> <li>- nevýhodné podmienky čerpania úverových zdrojov z komerčných bánk,</li> <li>- digital divide, zvyšovanie disparít medzi územiami alebo sociálnymi skupinami vo využívaní IKT,</li> <li>- nízka digitálna gramotnosť a zručnosť používateľov IKT a nedostatočný dopyt po elektronických službách,</li> <li>- rozvoj digitálnej kriminality, narušanie súkromia, výchovy a ochrany osobných údajov</li> </ul>

Schéma SWOT analýzy:



V oblasti technickej infraštruktúry výrazne prevládajú slabé stránky nad silnými. Odporúča sa využiť stratégia WO - kde musí obec prekonať slabiny využitím príležitostí, hlavne možnosťou využitia čerpania nenávratných finančných prostriedkov národných ako aj nadnárodných.

#### Koordinácia a syntéza výsledkov SWOT

Zostavenie analýzy SWOT je zložitý proces, ktorý si vyžaduje systematický prístup pri identifikácii a analýze bezprostredných (často i skrytých) vonkajších a vnútorných faktorov. Výstižnosť väčšiny faktorov je zložitá vyjadriť prostredníctvom jednoduchých formulácií. Pri zaradovaní jednotlivých faktorov do základných zložiek SWOT analýzy je potrebné zodpovedne posudzovať ich lokálne



a mikroregionálne podmienenú situáciu a relatívny podiel na regionálnom rozvoji. V tomto zmysle ide hlavne o nerovnováhu medzi Kuraľaným a ostatnými obcami v okolí.

Aj napriek vyššie uvedeným obmedzeniam a determinantom je možné konštatovať, že silná stránka obce vychádza hlavne z jej výhodnej alokácie v blízkosti regionálnych centier, ako aj blízkej alokácie hlavných dopravných tepien.

Naopak medzi slabé stránky obce Kuraľany patrí nepriaznivý demografický vývoj obyvateľstva, nedobudovaný vzdelávací systém zahŕňajúci možnosti vzdelávania v rámci celoživotného vzdelávania, vzhľadom na alokáciu obce, pomerne vysoká miera nezamestnanosti, nízka profesijná mobilita ľudských zdrojov, nesúlad vzdelanostnej štruktúry s potrebami trhu práce. V oblasti podnikateľského sektora ide hlavne o nedostatočne rozvinutý výrobný sektor, a potreba dobudovania službotvorného sektora. V oblasti technickej infraštruktúry ide potrebu dobudovania inžinierskych sietí v oblasti odpadového hospodárstva, dostavbu a rekonštrukciu cestnej siete, ktorá sa nachádza na niektorých miestach v havarijnom stave.

Ohrozenia obce Kuraľany vyplývajú z okolitého prostredia, tendencií a skutočností, ktoré nemôže manažment obce ovplyvniť.

### 3.12 PROBLÉMOVÁ ANALÝZA – HLAVNÉ ODVETVOVÉ DISPARITY A VYMEDZENIE CIEĽOVÝCH SKUPÍN SO SÚSTREDENOU PODPOROU OBCE KURAĽANY.

Identifikácia odvetvových disparít a nadväzujúce vymedzenie cieľových skupín je v súlade so zadáním z vypracovanej analýzy SWOT ako aj analýzy zdrojov obce Kuraľany. Dôležitým východiskovým rámcom pre vymedzenie cieľových skupín so sústredenou podporou obce Kuraľany a stanovenie relevantných opatrení, ktoré by mali riešiť existujúce nerovnosti a rozdiely, sú vybrané strategické a koncepcné dokumenty spracované na národnej (NSRR 2007-2013), regionálnej (PHSR NRSK) úrovni, ako aj vo vzťahu k štátnym legislatívnym normám zaväzujúcim obec Kuraľany poskytovať svojim obyvateľom balík verejných služieb. Na odvetvové (odborové a sektorové) disparity treba pozeráť ako na nerovnosti, neodôvodnené rozdiely, či nezhody medzi potenciálom a jeho súčasným využitím. Ich identifikácia vychádza z porovnania zistených silných a slabých stránok, ktoré sú uvedené vo SWOT analýze. Pôsobenie silných stránok obce Kuraľany je oslabované negatívnymi vplyvmi jej slabých stránok. Silné stránky sú potenciálom, ktorý je možné využiť pre budúci rozvoj, je ale nutné zlepšiť alebo odstrániť príslušné slabé stránky tak, aby mohli byť silné naplno využité. Nasledujúci prehľad je uporiadáný práve týmto spôsobom, kedy proti silným stránkam obce sú vždy postavené relevantné slabé stránky, ktoré majú v danom problémovom okruhu opačný vplyv. Vybrané sú práve tie, ktoré z hľadiska budúceho vývoja možno považovať za najzávažnejšie a kde je viacmenej možné predpokladať aspoň čiastočné riešenie. Celková suma predstavuje počet bodov podľa párových preferencií. Vyššia hodnota determinuje poradie investičných akcií.

### Hospodárstvo a vedecko-technický rozvoj

Silné stránky - S	Slabé stránky - W
- existencia vhodných plôch na budovanie priemyselných zón v juhozápadnej časti obce – areál poľnohospodárskeho družstva, 1	- chátrajúci stav poľnohospodárskeho areálu v juhozápadnej časti obce, 1
- možnosť alokovania živočíšnej výroby v juhozápadnej časti v nadväznosti na PD mimo zastavané územie, 2	- nedostatok finančných prostriedkov na modernizáciu poľnohospodárskej výroby, 2
- existencia maloobchodnej predajne COOP Jednota, 3	- absencia priemyselnej zóny, 3
- celkovo 8 samostatne hospodáriacich roľníkov, 2	- nedostatočne rozvinuté podnikateľské prostredie, 3
- prítomnosť 1 podnikateľského subjektu v oblasti rastlinnej a živočíšnej výroby – Záhrada Tropicana – Štefan Michlo	- nedostatočne rozvinutá drobná výroba, 4
- existencia 1 predajne pohonných látok, 3	- nízky trhoví potenciál, 5
- existencia 2 predajní potravinárskeho tovaru, 3	- obmedzené podmienky pre rozvoj podnikania, 5
- existencia 1 ubytovacieho zariadenia, 3	

Pri hodnotení porovnávame dôležitosť jednotlivých znakov navzájom pomocou troch stupňov.

1 = znak je dôležitejší ako porovnávaný  
0 = znak je menej dôležitý ako porovnávaný  
0,5 = váha znakov je rovnaká

Váha vybraných silných stránok										
S1	S1	S2	S3	S4	S5	S6	S7	Suma	Váhy	
S1	-	1	1					2	1	





S2	0	-	1						1	2
S3	0	0	-						0	3
S4				-						
S5					-					
S6						-				
S7							-			

Váha vybraných slabých stránok										
	W1	W2	W3	W4	W5	W6	W7	Suma	Váhy	
W1	-	0,5	0,5	0,5	0			1,5	3	
W2	0,5	-	0,5	0	0			1,0	4	
W3	0,5	0,5	-	0,5	0			1,5	3	
W4	0,5	1	0,5	-	0,5			2,5	2	
W5	1	1	1	0,5	-			3,5	1	
W6						-				
W7							-			

## Doprava a komunikácie

Silné stránky - S	Slabé stránky - W
+ dobrá dopravná dostupnosť okresného mesta Levice a krajského mesta Nitra, 1	- absencia dostatku parkovacích miest pri obchodných jednotkách a cintoríne, 1
+ dostupnosť autobusovej dopravy s vyhovujúcou frekvenciou spojov, 2	- absencia parkovacích miest pre potreby oddychových zón, 1
+ prechádzajúca cesta III. triedy Farná – Kuraľany – Biňa, 3	- súčasné zastávky SAD nevyhovujú technickým ani estetickým normám, 2
+ existencia parkovacích miest v blízkosti obecného úradu, 4	- nevyhovujúce šírkové usporiadanie miestnych komunikácií, 3
+ existencia 3 zastávok SAD, 5	- zlý technický stav miestnych komunikácií, 3
	- nedostatok technických prostriedkov pre zimnú údržbu komunikácií, 3

Pri hodnotení porovnávame dôležitosť jednotlivých znakov navzájom pomocou troch stupňov.

- 1 = znak je dôležitejší ako porovnávaný  
0 = znak je menej dôležitý ako porovnávaný  
0,5 = váha znakov je rovnaká

Váha vybraných silných stránok										
	S1	S2	S3	S4	S5	S6	S7	Suma	Váhy	
S1	-	0,5	1	0,5	1			3,0	1	
S2	0,5	-	1	0,5	0,5			2,5	2	
S3	0	0	-	0	0			0,0	4	
S4	0,5	0,5	1	-	1			3,0	1	
S5	0	0,5	1	0	-			1,5	3	
S6						-				
S7							-			

Váha vybraných slabých stránok										
	W1	W2	W3	W4	W5	W6	W7	Suma	Váhy	
W1	-	0,5	0					0,5	2	
W2	0,5	-	0					0,5	2	
W3	1,0	1,0	-					2,0	1	
W4				-						
W5					-					
W6						-				
W7							-			

## Technická infraštruktúra

Silné stránky - S	Slabé stránky - W
- existencia priestorov pre rozširovanie IBV, 1	- absencia kanalizačnej siete splaškovej, 2
- dobré pokrytie signálom mobilného operátora Orange – 100 %, 2	- absencia ČOV v obci alebo jej okolí, 2
- dobré pokrytie signálom mobilného operátora T - mobile – 100 %, 2	- nefunkčné septiky v prípade veľkého počtu obyvateľov v domácnosti, 1
- O <sub>2</sub> - 100 %	- zlý technický stav požiarnej zbrojnice, 3
- možnosť využívania vlastných studní na zásobovanie úžitkovou vodou, 3	- nevyhovujúci stav elektrickej rozvodnej siete, 4
- existencia pobočky Slovenskej pošty, a.s.,	
- pokrytie vodovodnou infraštruktúrou na 100 %, 3	
- existencia rozvodnej siete plynu, 4	
- existencia obecného cintorína, 5	
- vybudovaný dom smútku, 5	
- existencia miestneho rozhlasu, 6	
- existencia požiarnej zbrojnice, 6	
- existencia verejného osvetlenia, 6	



Pri hodnotení porovnávame dôležitosť jednotlivých znakov navzájom pomocou troch stupňov.

1 = znak je dôležitejší ako porovnávaný  
0 = znak je menej dôležitý ako porovnávaný  
0,5 = váha znakov je rovnaká

Váha vybraných silných stránok										
	S1	S2	S3	S4	S5	S6	S7	Suma	Váhy	
S1	-	0	0,5	0,5	0,5	0		1,5	5	
S2	1	-	0	0,5	0,5	0		2,0	4	
S3	0,5	1	-	1	0	0		2,5	3	
S4	0,5	0,5	0	-	0,5	0		1,5	5	
S5	0,5	0,5	1	0,5	-	1		3,5	2	
S6	1	1	1	1	0	-		4,0	1	
S7							-			

Váha vybraných slabých stránok										
	W1	W2	W3	W4	W5	W6	W7	Suma	Váhy	
W1	-	0,5	0	0				0,5	4	
W2	0,5	-	1	1				2,5	1	
W3	1	0	-	1				2,0	2	
W4	1	0	0	-				1,0	3	
W5					-					
W6						-				
W7							-			

## Odpadové hospodárstvo

Silné stránky - S	Slabé stránky - W
<ul style="list-style-type: none"> <li>- kvalitná legislatíva pre nakladanie s KO a DSO,1</li> <li>- zabezpečený odvoz TKO,1</li> <li>- realizovaný separovaný zber,2</li> <li>- existencia vhodných plôch vo vlastníctve obce pre budovanie obecného kompostoviska,2</li> <li>- spoločná výstavba ČOV v Mikroregión Kvetnianka, 3</li> </ul>	<ul style="list-style-type: none"> <li>- absencia súvislej funkčnej kanalizačnej siete,1</li> <li>- absencia ČOV v obci,1</li> <li>- nefunkčné septiky v prípade veľkého počtu obyvateľov,1</li> <li>- existencia čiernych skládok v obci, 2</li> <li>- absencia zberného dvora pre separovaný zber, 3</li> <li>- absencia obecného kompostoviska,3</li> <li>- obsah žump je zneškodňovaný aplikáciou na poľnohospodárske pozemky,1</li> <li>- nevybudovaná dažďová kanalizačná sieť,4</li> <li>- chýbajúca skládka stavebného odpadu,2</li> </ul>

Pri hodnotení porovnávame dôležitosť jednotlivých znakov navzájom pomocou troch stupňov.

1 = znak je dôležitejší ako porovnávaný  
0 = znak je menej dôležitý ako porovnávaný  
0,5 = váha znakov je rovnaká

Váha vybraných silných stránok										
	S1	S2	S3	S4	S5	S6	S7	Suma	Váhy	
S1	-	0,5	0,5					1	2	
S2	0,5	-	0					0,5	3	
S3	0,5	1	-					1,5	1	
S4				-						
S5					-					
S6						-				
S7							-			

Váha vybraných slabých stránok										
	W1	W2	W3	W4	W5	W6	W7	Suma	Váhy	
W1	-	0,5	0	0,5				1	2	
W2	0,5	-	0	0,5				1	2	
W3	1	1	-	1				3	1	
W4	0,5	0,5	0	-				1	2	
W5					-					
W6						-				
W7							-			

## Životné prostredie

Silné stránky - S	Slabé stránky - W
<ul style="list-style-type: none"> <li>- existencia vodného toku Kvetnianka,1</li> <li>- v južnej časti obce rozprestierajúca sa vodná nádrž,1</li> <li>- pozdĺž vodného toku sa rozprestierajú menšie lesné enklávy,2</li> <li>- dobrá starostlivosť o verejnú zeleň,2</li> <li>- pravidelné čistenie trávnikov, 2</li> </ul>	<ul style="list-style-type: none"> <li>- slabá zainteresovanosť obyvateľov na skrášľovanie vzhľadom obce,1</li> <li>- rastlinná výroba s negatívnym dopadom na životné prostredie, 2</li> <li>- živočíšna výroba s negatívnym dopadom na životné prostredie,3</li> </ul>



- absencia splaškovej kanalizačnej siete s ČOV,4
- nevyhovujúce zloženie brehových porastov miestneho toku Kvetnianka,5
- absencia dokumentu upravujúceho rozvoj a starostlivosť o vegetáciu,5
- nevhodné riešenie izolačnej zelene v styku obytnej zóny s PD,5
- absencia protipovodňových opatrení na toku Kvetnianka, 4
- zlý stav koryta vodného toku Kvetnianka,5
- vypúšťanie obsahu žump do záhrad,4
- nedostatočné odkanalizovanie dažďových vôd na území obce,4
- absencia dokumentu upravujúceho rozvoj a starostlivosť o vegetáciu,5

Pri hodnotení porovnávame dôležitosť jednotlivých znakov navzájom pomocou troch stupňov.

- 1 = znak je dôležitejší ako porovnávaný  
0 = znak je menej dôležitý ako porovnávaný  
0,5 = váha znakov je rovnaká

Váha vybraných silných stránok									
	S1	S2	S3	S4	S5	S6	S7	Suma	Váhy
S1	-	0						0	2
S2	1	-						1	1
S3			-						
S4				-					
S5					-				
S6						-			
S7							-		

Váha vybraných slabých stránok									
	W1	W2	W3	W4	W5	W6	W7	Suma	Váhy
W1	-	0,5	0,5	0	0,5			1,5	2
W2	0,5	-	0,5	0	0,5			1,5	2
W3	0,5	0,5	-	0	0,5			1,5	2
W4	1	1	1	-	1			4	1
W5	0,5	0,5	0,5	0	-			1,5	2
W6						-			
W7							-		

## Sociálna oblasť a zdravotníctvo

Silné stránky - S	Slabé stránky - W
<ul style="list-style-type: none"> <li>- blízka alokácia mesta Levice a rýchla dostupnosť mesta Nitra umožňuje využívať zdravotnícke a sociálne služby širšieho rozsahu,1</li> <li>- organizovanie aktivačných prác v obci – 14 obyvateľov,2</li> </ul>	<ul style="list-style-type: none"> <li>- slabá starostlivosť o prestárlych obyvateľov, 1</li> <li>- absencia ambulancie praktického lekára,2</li> <li>- absencia ambulancie detského lekára, 2</li> <li>- nedostatočná terénna sociálna služba,3</li> <li>- vysoký počet obyvateľov so zdravotným postihnutím – 43,3</li> <li>- absencia domova dôchodcov,1</li> <li>- nedostatočné vzdelávanie v oblasti prevencie drogových závislostí,4</li> <li>- slabá podpora pracovných návykov rizikových skupín obyvateľstva,5</li> <li>- absencia vývarovne pre ľudí v dôchodkovom veku a sociálne slabších obyvateľov,1</li> </ul>

Pri hodnotení porovnávame dôležitosť jednotlivých znakov navzájom pomocou troch stupňov.

- 1 = znak je dôležitejší ako porovnávaný  
0 = znak je menej dôležitý ako porovnávaný  
0,5 = váha znakov je rovnaká

Váha vybraných silných stránok									
	S1	S2	S3	S4	S5	S6	S7	Suma	Váhy
S1	-	0,5						0,5	1
S2	0,5	-						0,5	1
S3			-						
S4				-					
S5					-				
S6						-			
S7							-		

Váha vybraných slabých stránok									
	W1	W2	W3	W4	W5	W6	W7	Suma	Váhy
W1	-	1	0,5	1	1			3,5	1
W2	0	-	0	0,5	0,5			1	2
W3	0,5	1	-	1	1			3,5	1
W4	0	0,5	0	-	0,5			1	2



<b>W5</b>	0	0,5	0	0,5	-	-	1	2
<b>W6</b>								
<b>W7</b>								

## Školstvo a šport

Silné stránky - S	Slabé stránky - W
<ul style="list-style-type: none"> <li>- existencia materskej školy v obci – 8 detí – kapacita 15,1</li> <li>- existencia základnej školy s 19 žiakmi – kapacita 20, 2</li> <li>- telocvičňa pre potreby výučby,3</li> <li>- vybudované futbalové ihrisko,4</li> <li>- udržiavané vnútorné a vonkajšie prostredie vzdelávacích zariadení, 5</li> <li>- existencia multifunkčného ihriska,4</li> <li>- lovný rybársky revír,6</li> <li>- existencia poľovníckeho revíru, 6</li> </ul>	<ul style="list-style-type: none"> <li>- nevyhovujúci technický stav budovy materskej školy,1</li> <li>- absencia jaslí,1</li> <li>- nedostatok možností umeleckej záujmovej činnosti pre deti a žiakov,2</li> <li>- nevyužívané priestory pri futbalovom ihrisku,3</li> <li>- nevyužívané priestory pre športovú infraštruktúru v okolí toku Kvetnianka a vodnej nádrže,4</li> <li>- nedostatok priestorov pre aktívne trávenie voľného času detí a mládeže,4</li> </ul>

Pri hodnotení porovnávame dôležitosť jednotlivých znakov navzájom pomocou troch stupňov.

1 = znak je dôležitejší ako porovnávaný  
0 = znak je menej dôležitý ako porovnávaný  
0,5 = váha znakov je rovnaká

Váha vybraných silných stránok									
	S1	S2	S3	S4	S5	S6	S7	Suma	Váhy
<b>S1</b>	-	0,5	1	1	1			<b>3,5</b>	<b>1</b>
<b>S2</b>	0,5	-	1	1	1			<b>3,5</b>	<b>1</b>
<b>S3</b>	0	0	-	1	1			<b>2</b>	<b>2</b>
<b>S4</b>	0	0	0	-	0			<b>0</b>	<b>4</b>
<b>S5</b>	0	0	0	1	-			<b>1</b>	<b>3</b>
<b>S6</b>						-			
<b>S7</b>							-		

Váha vybraných slabých stránok									
	W1	W2	W3	W4	W5	W6	W7	Suma	Váhy
<b>W1</b>	-	1	1	1	1			<b>4</b>	<b>1</b>
<b>W2</b>	0	-	0,5	0,5	0,5			<b>1,5</b>	<b>3</b>
<b>W3</b>	0	0,5	-	1	1			<b>2,5</b>	<b>2</b>
<b>W4</b>	0	0,5	0	-	0,5			<b>1,0</b>	<b>4</b>
<b>W5</b>	0	0,5	0	0,5	-			<b>1,0</b>	<b>4</b>
<b>W6</b>						-			
<b>W7</b>							-		

## Kultúra

Silné stránky - S	Slabé stránky - W
<ul style="list-style-type: none"> <li>- dlhoročná história obce, tradície,1</li> <li>- množstvo kultúrnych akcií organizovaných obcou, 2</li> <li>- existencia obecnej knižnice, 3</li> <li>- kultúrny dom s javiskom,3</li> <li>- existencia polyfunkčnej sály,3</li> <li>- pravidelné podujatia – Deň matiek, víťanie sv. Mikuláša ,stretnutia seniorov, karneval, MDD na dobrej úrovni, 4</li> <li>- rozvinutá cirkevná činnosť s kostolom,5</li> </ul>	<ul style="list-style-type: none"> <li>- slabý záujem o oživenie a udržiavanie ľudových zvykov, tradícií a remesiel,1</li> <li>- chátranie a nevhodná údržba pôvodných stavieb,2</li> <li>- nízky záujem o dobre vybavenú knižnicu,3</li> <li>- absencia priestorov na nacvičovanie folklórnych súborov,1</li> <li>- nedostatok priestorov a priestranstiev na uskutočňovanie kultúrnych, spoločenských a športových podujatí,4</li> </ul>

Pri hodnotení porovnávame dôležitosť jednotlivých znakov navzájom pomocou troch stupňov.

1 = znak je dôležitejší ako porovnávaný  
0 = znak je menej dôležitý ako porovnávaný  
0,5 = váha znakov je rovnaká

Váha vybraných silných stránok									
	S1	S2	S3	S4	S5	S6	S7	Suma	Váhy
<b>S1</b>	-	0,5	0	1	0,5			<b>2</b>	<b>3</b>
<b>S2</b>	0,5	-	0	1	0,5			<b>2</b>	<b>3</b>
<b>S3</b>	1	1	-	0,5	0			<b>2,5</b>	<b>2</b>
<b>S4</b>	0	0	0,5	-	0			<b>0,5</b>	<b>4</b>
<b>S5</b>	0,5	0,5	1	1	-			<b>3</b>	<b>1</b>
<b>S6</b>						-			
<b>S7</b>							-		

Váha vybraných slabých stránok									
	W1	W2	W3	W4	W5	W6	W7	Suma	Váhy
<b>W1</b>	-	1	1	0,5				<b>2,5</b>	<b>1</b>
<b>W2</b>	0	-	0,5	0				<b>0,5</b>	<b>4</b>



W3	0	0,5	-	0,5				1	3
W4	0,5	1	0,5	-	0,5			2	2
W5						-			
W6							-		
W7								-	

## Propagácia a cestovný ruch

Silné stránky - S	Slabé stránky - W
<ul style="list-style-type: none"> <li>- www stránka obce,1</li> <li>- neustále zlepšovanie služieb cestovného ruchu, 2</li> <li>- fungujúce multifunkčné ihrisko, 3</li> <li>- potenciál pre kvalitné cyklistické trasy,4</li> <li>- existencia vodného toku Kvetnianka, 5</li> <li>- existencia vodnej nádrže v južnej časti obce, 5</li> <li>- existencia 1 ubytovacieho zariadenia,5</li> </ul>	<ul style="list-style-type: none"> <li>- nedostatok stravovacích zariadení,1</li> <li>- nevyužitý prírodný a priestorový potenciál,2</li> <li>- absencia priestorov pre camping,2</li> <li>- nedostatočne využitý kultúrno - historický potenciál obce a jej okolia,3</li> <li>- slabo organizovaná folklórna činnosť a ľudové tradície,3</li> <li>- slabšia spolupráca obce s okolitými obcami v oblasti cestovného ruchu,4</li> <li>- absencia oddychových priestorov pre cyklistov, 2</li> <li>- nedobudované cyklistické trasy, 2</li> </ul>

Pri hodnotení porovnávame dôležitosť jednotlivých znakov navzájom pomocou troch stupňov.

1 = znak je dôležitejší ako porovnávaný  
0 = znak je menej dôležitý ako porovnávaný  
0,5 = váha znakov je rovnaká

Váha vybraných silných stránok										
	S1	S2	S3	S4	S5	S6	S7	Suma	Váhy	
S1	-	1	0,5	0,5	0,5			2,5	2	
S2	0	-	0,5	0,5	0,5			1,5	3	
S3	0,5	0,5	-	0	0,5			1,5	3	
S4	0,5	0,5	1	-	1			3	1	
S5	0,5	0,5	0,5	0	-			1,5	3	
S6						-				
S7							-			

Váha vybraných slabých stránok										
	W1	W2	W3	W4	W5	W6	W7	Suma	Váhy	
W1	-	0,5	0	0				0,5	3	
W2	0,5	-	0,5	0,5				1,5	2	
W3	1	0,5	-	0,5				2	1	
W4	1	0,5	0,5	-				2	1	
W5					-					
W6						-				
W7							-			

## Administratíva a bezpečnosť

Silné stránky - S	Slabé stránky - W
<ul style="list-style-type: none"> <li>+ dostatok priestorov pre administratívu,1</li> <li>+ budova obecného úradu v dostupná v centre obce,1</li> <li>+ existencia prevádzky Slovenskej pošty, a.s.,2</li> </ul>	<ul style="list-style-type: none"> <li>- negatívny stav nehnuteľného majetku obce,1</li> <li>- absencia kamerového systému,2</li> </ul>

Pri hodnotení porovnávame dôležitosť jednotlivých znakov navzájom pomocou troch stupňov.

1 = znak je dôležitejší ako porovnávaný  
0 = znak je menej dôležitý ako porovnávaný  
0,5 = váha znakov je rovnaká

Váha vybraných silných stránok										
	S1	S2	S3	S4	S5	S6	S7	Suma	Váhy	
S1	-	1						1	1	
S2	0	-						0	2	
S3			-							
S4				-						
S5					-					
S6						-				
S7							-			

Váha vybraných slabých stránok										
	W1	W2	W3	W4	W5	W6	W7	Suma	Váhy	
W1	-	1						1	1	
W2	0	-						0	2	
W3			-							



W4  
W5  
W6  
W7

## Informatizácia obce

Silné stránky - S	Slabé stránky - W
<ul style="list-style-type: none"> <li>- vybudovanie prístupu na internet s využitím TKR, 1</li> <li>- dobré pokrytie signálom mobilného operátora Orange – 100 %, 2</li> <li>- dobré pokrytie signálom mobilného operátora T - mobile – 100 %, 2</li> <li>- O<sub>2</sub> -100%</li> <li>- postupne zavádzané služby eGovernemtu a elektronizácia služieb samosprávy 3</li> <li>- dobrá vybavenosť a výkonnosť technologickej IK infraštruktúry v obecnom úrade, 3</li> <li>- existencia DSL pripojenia, 3</li> </ul>	<ul style="list-style-type: none"> <li>- neorganizované kurzy v oblasti využitia Internetu, 2</li> <li>- nedostatok regionálneho digitálneho obsahu a nízke konkurenčné prostredie z dôvodu vysokej ceny za PC , nízkej výkonnosti e-služieb , 3</li> <li>- nedostatočná úroveň optimalizácie procesov a šandardizácie dokumentov vo verejnej správe, 1</li> <li>- absencia koncepčného a systematického formovania právneho rámca podpory aplikácie IT v procesoch výkonu činností verejnej správy, 3</li> <li>- nízky podiel e-služieb verejnej správy s vyššou pridanou hodnotou a nízka efektívnosť ostatných služieb verejnej správy, 3</li> <li>- nízka efektívnosť, bezpečnosť a interoperabilita ISVS 3</li> <li>- nízka vybavenosť a výkonnosť technologickej IK infraštruktúry samosprávy 3</li> <li>- nedostupný kvalitný digitálny obsah 3</li> <li>- fyzicky nedostupný internet v území s nízkou hustotou osídlenia a málo atraktívny pre používateľov, 4</li> <li>- pomaly rastúca penetrácia širokop. pripojenia, 4</li> </ul>

Pri hodnotení porovnávame dôležitosť jednotlivých znakov navzájom pomocou troch stupňov.

1 = znak je dôležitejší ako porovnávaný  
0 = znak je menej dôležitý ako porovnávaný  
0,5 = váha znakov je rovnaká

Váha vybraných silných stránok									
	S1	S2	S3	S4	S5	S6	S7	Suma	Váhy
S1	-	1	0,5					1,5	1
S2	0	-	0					0	2
S3	0,5	1	-					1,5	1
S4				-					
S5					-				
S6						-			
S7							-		

Váha vybraných slabých stránok									
	W1	W2	W3	W4	W5	W6	W7	Suma	Váhy
W1	-	0,5	0	0				0,5	3
W2	0,5	-	0	0				0,5	3
W3	1	1	-	0				2	2
W4	1	1	1	-				3	1
W5					-				
W6						-			
W7							-		

Vo vyššie uvedenom kontexte je potrebné sledovať i potenciálne rozvojové príležitosti a hrozby, indukované hierarchicky vyššími faktormi sociálno - ekonomického rozvoja. Na základe uskutočnených analýz je možné za najväčšie hrozby pokladať hlavne:

1. Znižovanie konkurencieschopnosti obce v dôsledku trvalej stagnácie v rozvoji spolupráce podnikateľskej sféry s orgánmi miestnej samosprávy – Public Private Partnership.
2. Rozhodnutie kľúčového investora o zmene alokácie investície.
3. Nedostatok externých finančných prostriedkov potrebných na zabezpečenie kvalitných verejných služieb.
4. Podcenenie významu kvalitatívneho rozvoja ľudských zdrojov ako pre ekonomický, tak aj pre sociálny rozvoj obce Kuraľany.
5. Podcenenie významu informačných technológií ako základného prvku ekonomického rozvoja a rozvoja ľudských zdrojov v obci.

Jedným z nutných predpokladov úspešnej implementácie Programu hospodárskeho rozvoja a sociálneho rozvoja je návaznosť na existujúcu sústavu strategických a rozvojových dokumentov. Tento fakt sa premietol z časti aj do výberu opatrení a cieľových skupín, na ktoré sa má zamerať podpora z verejných zdrojov, hlavne z dôvodu efektívneho vynakladania finančných prostriedkov, odstránenia duplicit, možných protichodných účinkov opatrení atď.. Z tohto dôvodu je prirodzeným rámcom Program hospodárskeho rozvoja a sociálneho rozvoja Nitrianskeho samosprávneho kraja, ako aj NSRR 2007 – 2013, ale aj platná legislatíva v oblasti zabezpečovania verejných služieb. Komparáciu





výsledkov vyššie uvedenej selekcie odvetvových disparít a PHSR NRSK je možné zistiť, že niektoré opatrenia v rámci tohto dokumentu pokrývajú kritické oblasti zistené v problémovej analýze. Preto je nutné v súlade s vyššie uvedenými skutočnosťami zamerať sa na odstránenie týchto disparít v relevantných cieľových oblastiach a relevantných skupín.

#### 1. Hospodárstvo a vedecko-technický rozvoj

##### Cieľová skupina

- podnikateľské subjekty v priemysle, obchode a výrobných službách
- obec
- investori

#### 2. Doprava a komunikácie

##### Cieľová skupina

- obyvatelia
- podnikateľské subjekty v priemysle, obchode a výrobných službách
- obec
- investori

#### 3. Technická infraštruktúra

##### Cieľová skupina

- obce,
- obyvatelia obce,
- podnikateľské subjekty,
- mimovládne subjekty,

#### 4. Odpadové hospodárstvo

##### Cieľová skupina

- obce,
- obyvatelia obce,
- podnikateľské subjekty,

#### 5. Životné prostredie

##### Cieľová skupina

- obec,
- obyvatelia obce,
- podnikateľské subjekty,

#### 6. Sociálna oblasť a zdravotníctvo

##### Cieľová skupina

- nezamestnaní,
- sociálne odkázaní,
- zdravotne a duševne postihnutí,
- obyvatelia v dôchodkovom veku,
- mladí ľudia,
- rizikové skupiny obyvateľstva,

#### 7. Školstvo a šport

##### Cieľová skupina

- deti predškolského veku,
- žiaci v rámci povinnej školskej dochádzky,
- nezamestnaní,
- obyvatelia v dôchodkovom veku,
- športovci organizovaní v rámci športových hnutí,
- pasívna športová verejnosť,
- obyvatelia v produktívnom veku,

#### 8. Kultúra

##### Cieľová skupina

- obyvateľstvo
- podnikateľské subjekty
- návštevníci obce,

#### 9. Cestovný ruch a public relation

##### Cieľová skupina

- obec,
- VÚC,
- obyvatelia obce,
- návštevníci obce,
- súkromný podnikateľský sektor,

#### 10. Administratíva a bezpečnosť

##### Cieľová skupina

- obec,
- obyvatelia obce,
- súkromný podnikateľský sektor,

#### 11. Informatizácia obce

##### Cieľová skupina

- obec,
- obyvatelia obce,
- súkromný podnikateľský sektor,





## **Strategická časť Programu hospodárskeho rozvoja a sociálneho rozvoja Kural'any 2016 - 2025**

### **4 VÍZIA A POSLANIE OBCE KURAL'ANY**

#### *Vízia*

Obec Kural'any bude obcou, ktorá bude vyvážene zabezpečovať podmienky pre harmonický život všetkých kategórií svojich obyvateľov. Obec sa stane príjemným sídlom zabezpečujúcim komplexné sociálne služby pre svojich obyvateľov, ako aj okolitých obcí mikroregiónu Kvetnianka. Bude vyvážene a ohľaduplne využívať svoje prírodné bohatstvo za účelom jeho ekonomického a ekologického zveľadovania. V súvislosti s rozvojom cestovného ruchu sa bude snažiť čo najlepšie prezentovať svoje kultúrne tradície a zvyklosti v duchu rozvoja kultúrneho povedomia nielen vo svojom regióne, ale aj za hranicami Slovenskej republiky. Do šírenia kultúrnych hodnôt sa budú zapájať hlavne kultúrne spolky orientujúce sa na prezentáciu tradičných remesiel a zvyklostí. Z hospodárskeho hľadiska obec vytvorí priaznivé podmienky na rozvoj tradičných výrobných a nevýrobných odvetví, pre ktorých rozvoj má obec najväčší potenciál – poľnohospodárstvo a drobné výrobné prevádzky. V oblasti cestovného ruchu obec vytvorí podmienky na rozvoj ubytovacích a stravovacích služieb. V oblasti propagácie sa obec zameria na prezentáciu vlastných kultúrno – historických hodnôt a kultúrnej identity typickej pre túto oblasť Podunajskej nížiny.

#### *Poslanie*

Poslanie je komplexná a všeobecná definícia objasňujúca mandát obce Kural'any. Poslanie opisuje a prezentuje základné služby (produkty), ktoré poskytuje a identifikuje hlavných „zákazníkov“, t.j. jej obyvateľov, miestnych podnikateľov, záujmové združenia a pod.. Poslanie vyjadruje základný dôvod



existencie obce Kuraľany a odpovedá na tri otázky: Čo obec robí? Prečo to robí? Pre koho to robí? Predpokladom pre zabezpečovanie kvalitných služieb obyvateľom obce, podnikateľom či návštevníkom a celkový plynulý chod samosprávy a jej orgánov je dôsledný denný operatívny manažment a realizácia profesionálnych interných služieb. Tieto zahŕňajú celú škálu aktivít počnúc obstarávaniami tovarov, služieb a prác, cez interné právne poradenstvo a zastupovanie obce pri súdnych sporoch až po udržiavanie počítačovej siete, zálohovanie dát či aktualizovanie a zverejňovanie informácií, ktoré slúžia aj obyvateľom obce. Samospráva obce Kuraľany disponuje aj nemalým majetkom – budovami, pozemkami, bytovými a nebytovými priestormi. Efektívne spravovanie aktív takéhoto rozsahu a zabezpečovanie jeho maximálnej výnosnosti je možné len za predpokladu existencie prehľadnej a aktuálnej evidencie, ktorá slúži vedeniu obce a poslancom mestského zastupiteľstva. Významnú úlohu zohráva aj odborné vzdelávanie zamestnancov úradu s cieľom zabezpečiť ich ďalší profesionálny rast, vedúci k zvýšeniu kvality samosprávou poskytovaných služieb. Medzi významné činnosti - a to najmä z pohľadu obyvateľov obce – patrí administrovanie zasadnutí orgánov obce. Práve tieto authority rozhodujú o všetkých dôležitých zmenách, ktoré sa premietajú do života obyvateľov, napr. prostredníctvom všeobecne záväzných nariadení.

Jedným zo základných predpokladov rozvoja obce je dodržiavanie zákonnosti a pravidiel miestnej samosprávy, ochrana života a osobného majetku občanov, ale aj životného prostredia. V súlade s poslaním obce Kuraľany všetky tieto úlohy realizuje štátna polícia. K dosiahnutiu zámeru - vybudovať bezpečnú obec - polícia vykonáva všeobecnú prevenciu kriminality, aktívnu ochranu verejného poriadku, života, zdravia občanov a majetku. Súčasťou bezpečnostnej politiky obce je aj výkon ochrany pred požiarmi a civilnej ochrany obyvateľov.

### **Hospodárstvo a vedecko-technický rozvoj**

Základnou úlohou samosprávy je rozvoj územia obce a zvyšovanie kvality života jeho obyvateľov. Všeobecne uznávaným nástrojom pre miestnu hospodársku politiku je budovanie priemyselných zón. Obec Kuraľany v súlade s touto filozofiou plánuje vybudovať zóny, ktoré poskytujú kapacitu pre podnikateľské subjekty a ich rozlohu plánuje naďalej rozširovať.

### **Doprava a komunikácie**

Príprava projektovej dokumentácie pre cestné stavby, pravidelná oprava a stavebná údržba pozemných komunikácií, letná a zimná údržba či rekonštrukcia vybraných miestnych komunikácií, to všetko zahŕňajú kompetencie obce v oblasti pozemných komunikácií.

### **Technická infraštruktúra**

Významným prvkom kvality života v obci je funkčný systém verejného osvetlenia. Hlavnou úlohou samosprávy je v tomto kontexte realizácia novej výstavby verejného osvetlenia, prevádzkovanie už vybudovaného verejného osvetlenia a samozrejme priebežné opravy a údržba existujúcich svetelných bodov. Okrem toho zabezpečuje rozvoj komplexnej infraštruktúry zohľadňujúcej rast kvality života obyvateľov obce a životného prostredia. Rozvoj infraštruktúry smeruje hlavne k jej rozšíreniu na potenciálne priemyselné zóny v obci, IBV, ako aj na rekonštrukciu súčasnej infraštruktúry - vodovodnej, elektrickej, komunikačnej, kanalizačnej.

### **Odpadové hospodárstvo**

Obec vykonáva úlohy, ktoré jej vyplývajú z programu odpadového hospodárstva a všeobecne záväzných právnych predpisov prijatých a platných v Slovenskej republike. V oblasti odpadového hospodárstva ide najmä o zber a prepravu komunálnych odpadov a drobných stavebných odpadov na účely ich zhodnotenia alebo zneškodnenia, zabezpečovanie zberných nádob zodpovedajúcich systému zberu komunálneho odpadu, zabezpečovanie priestoru, kde môžu obyvatelia obce odovzdávať oddelené zložky komunálnych odpadov či zabezpečovanie zberu a prepravy objemných odpadov. Obec zároveň vykonáva priestupkové konanie v odpadovom hospodárstve a zabezpečuje údržbu infraštruktúry pre odpadové vody.

### **Životné prostredie**

Udržiavanie a zveľádovanie obce neznamena len ochranu a údržbu existujúcej verejnej zelene, ale aj zabránenie ďalšiemu znižovaniu podielu zelených plôch v zastavanom území obce, ich rozdrobovaniu a zmysluplné riadenie výstavby a využívania územia. V súlade s touto filozofiou obec každoročne zabezpečuje ošetrovanie a udržiavanie zelene - drevín, trávnikov, kvetinových záhonov. Súčasťou



prostredia, v ktorom obyvatelia žijú, sú aj verejné priestranstvá, chodníky, miestne komunikácie, námestie, ktoré je obcou pravidelne čistené, ale aj detské a športové ihriská so zabezpečením pravidelnej údržby a obnovy. K ďalším činnostiam, ktoré sa podieľajú na vytváraní atraktívneho a zdravého prostredia patrí aj prevádzka či správa cintorínov.

### **Sociálna oblasť a zdravotníctvo**

Činnosť samosprávy - vzhľadom na existujúce kompetencie - je v oblasti sociálnej politiky veľmi rozsiahla. Pre občanov v hmotnej núdzi obec poskytuje jednorazové dávky v hmotnej núdzi a sociálnu pôžičku. Pre zdravotne ťažko postihnutých a seniorov obec poskytuje sociálne služby, medzi ktoré patrí opatrovateľská služba, a organizovanie spoločného stravovania. Obec podporuje neštátne subjekty, ktorých činnosť je zameraná na pomoc sociálne alebo zdravotne handicapovaným občanom. Pre zachovanie rovnakých podmienok a šancí pre všetkých žiakov obec zabezpečuje prenos štátnych dotácií (na stravu, motivačný príspevok a školské pomôcky) pre školopovinné deti zo sociálne slabších rodín. Poskytované sociálne služby sú regulované celým radom zákonov a usmernení - počnúc ústavou Slovenskej republiky, zákonom č. 369/1990 Zb. o obecnom zriadení, zákonom č. 36/2005 Z. z. o rodine, zákonom č. 448/2008 Z. z. o sociálnych službách, zákonom č. 599/2003 Z. z. o pomoci v hmotnej núdzi, zákonom č. 305/2005 Z. z. o sociálnej ochrane detí a sociálnej kuratele končiac Občianskym zákonníkom či mnohými Všeobecne záväznými nariadeniami obce. Obec Kuraľany považuje pomoc a podporu pre svojich obyvateľov za jednu zo svojich prirodzených priorít.

### **Školstvo a šport**

#### *Školstvo*

Obec Kuraľany v rámci existujúcich kompetencií zabezpečuje ako zriaďovateľ výchovno-vzdelávací proces vo formálnom vzdelávacom zariadení – základnej škole I. stupňa, materskej škole a ŠJ pri MŠ. Môže ale ponúkať rôznorodé záujmové a doplnkových vzdelávacie služby v rámci voľno - časových a záujmových aktivít pre deti a žiakov. Obec zabezpečí priestory pre uskutočňovanie neformálneho vzdelávania.

#### *Šport*

Obec vytvára podmienky na zmysluplné trávenie voľného času detí, mládeže a obyvateľov obce, ako najvhodnejšiu prevenciu proti drogám a civilizačným chorobám. V rámci tejto filozofie samospráva organizuje alebo podporuje celý rad rekreačných a športových aktivít. Súčasťou politiky obce je subvencovanie športových klubov a telovýchovnej jednoty prostredníctvom dotácií z rozpočtu obce. Mandát na podporu rekreačného a výkonnostného športu v obci vyplýva zo zákona č. 369/1990 Zb. o obecnom zriadení, Všeobecne záväzného nariadenia o poskytovaní dotácií z rozpočtu obce Kuraľany či koncepčných a strategických dokumentov prijatých obecným zastupiteľstvom. Vytváranie vhodného prostredia pre rekreačný a výkonnostný šport z peňazí daňovníkov, je jednou z ciest tvorby a prezentácie dobrého mena obce. Vhodné podmienky pre šport a ponuka verejných športovísk sú súčasťou konkurenčného boja miest o lepšie podmienky pre život. Prínosy z financovania a podpory športu na území obce sa prejavujú vo forme zdravšieho života obyvateľov, zvýšeného záujmu o bývanie v obci, v náraste členských základní podporovaných športov.

### **Kultúra**

Obec Kuraľany v súlade so svojim zámerom každoročne organizuje kultúrne podujatia, zabezpečuje kultúrne programy profesionálnych scén pre obyvateľov, prevádzkuje knižnicu, zabezpečuje opravy a údržbu kultúrnych pamiatok na území obce. Súčasťou kultúrnej politiky je aj dotovanie činnosti záujmových združení či jednotlivcov. Snahou obce je udržiavať kultúru v obci. Rámec pre činnosť a aktivity samosprávy obce je v oblasti kultúry tvorený najmä zákonom č. 369/1990 Zb. o obecnom zriadení, zákonom č. 416/2001 Z. z. o prechode niektorých pôsobností z orgánov štátnej správy na obce a na vyššie územné celky, zákonom č. 61/2000 Z. z. o osvetovej činnosti, zákonom č. 4/1958 Zb. o ľudovej umeleckej výrobe a umeleckých remeslách a zákonom č. 96/1991 Zb. o verejných kultúrnych podujatiach.

### **Propagácia a cestovný ruch**

V oblasti cestovného ruchu plní najmä úlohy: spolupracuje s miestnymi podnikateľmi a úradmi štátnej správy a okolitými obcami v oblasti cestovného ruchu, spolupracuje s komisiou pre kultúru a CR, pripravuje analýzy turistickej aktivity obce a infraštruktúry cestovného ruchu z hľadiska historických pamiatok a iných historických objektov, ubytovacích, stravovacích a ostatných služieb, spolupracuje



na príprave vydávania a zabezpečenia propagačných materiálov pre obec, pripravuje návrhy na riešenie rozvoja cestovného ruchu a spolupracuje so všetkými dotknutými orgánmi a organizáciami pri ich realizácii, spolupracuje pri vytváraní systému tvorby finančných zdrojov na podporu rozvoja cestovného ruchu v obci, ako aj pri zachovávaní historického, architektonického a kultúrneho dedičstva, rieši podnety, návrhy a v spolupráci s hlavným kontrolórom aj sťažnosti občanov a organizácií týkajúce sa CR, zabezpečuje styk samosprávy s inštitúciami a organizáciami, ako aj agentúrami poskytujúcimi služby, informácie, podporu a poradenstvo v CR, podieľa sa na koordinačnej činnosti pri realizácii úloh súvisiacich s ekonomickým a sociálnym rozvojom spravovaného územia, podieľa sa na tvorbe koncepcie rozvoja na úseku cestovného ruchu na území obce, koordinuje a zabezpečuje úlohy súvisiace s činnosťou obce v spolupráci s partnerskými obcami.

### **Administratíva a bezpečnosť**

Obec vytvára podmienky na efektívnu prácu obecného úradu, vytvára vyhovujúce podmienky na poskytovanie verejných služieb, estetizáciu a funkčnosť miesta kontaktu so zákazníkmi obecného úradu, vytvára vhodné technické a pracovné podmienky na obecnom úrade. Vytvára podmienky na znižovanie kriminality v obci a ochranu majetku obyvateľov a ostatných subjektov v obci.

### **Informatizácia obce**

Zabezpečuje technické podmienky pre rozvoj informačnej spoločnosti. Umožňuje obyvateľom využívať on-line elektronické služby samosprávy. Vytvára vhodné podmienky na prechod na e-government na lokálnej úrovni (e-vote, e-services, ...). Umožňuje obyvateľom obce a pracovníkom samosprávy zvyšovať svoje počítačové vedomie a zručnosti.

## **5 FORMULÁCIA A NÁVRH STRATÉGIE**

### **STRATEGICKÝ CIEĽ**

Strategický cieľ PHRSR ako aj dlhodobé ciele v rámci jednotlivých politík vychádzajú z §3 Ciele podpory regionálneho rozvoja zákona 309/2014 o podpore regionálneho rozvoja, kde je hlavným cieľom podpory regionálneho rozvoja odstraňovať alebo zmierňovať nežiaduce rozdiely v úrovni hospodárskeho rozvoja, sociálneho rozvoja a územného rozvoja regiónov a zabezpečiť trvalo udržateľný rozvoj regiónov, zvyšovať ekonomickú výkonnosť, konkurencieschopnosť regiónov a rozvoj inovácií v regiónoch pri zabezpečení trvalo udržateľného rozvoja, zvyšovať zamestnanosť a životnú úroveň obyvateľov v regiónoch pri zabezpečení trvalo udržateľného rozvoja.

Podpora regionálneho rozvoja podľa odseku 1 je zameraná najmä na komplexné využívanie vnútorného rozvojového potenciálu územia - prírodných, kultúrnych, materiálnych, finančných, ľudských a inštitucionálnych zdrojov, podporu zavádzania nových technológií a inovácií pri rešpektovaní vnútorných špecifik regiónu, rozvoj informatizácie a digitalizácie v regióne, rozvoj hospodárstva a podnikateľského prostredia v regióne s cieľom zvýšiť jeho produktivitu, optimalizovať štruktúru hospodárstva, vytvárať nové pracovné miesta a stabilizovať ohrozené pracovné miesta, rozvoj ľudských zdrojov vrátane zvyšovania vzdelanostnej úrovne, kvalifikácie a zlepšovania prípravy detí a mladých dospelých na trh práce, predchádzanie sociálneho vylúčenia a zmierňovanie jeho negatívnych dôsledkov, podporu rovnosti príležitostí na trhu práce a podporu znevýhodnených komún, realizáciu verejných prác podporujúcich rozvoj regiónu, zlepšenie a rozvoj sociálnej infraštruktúry regiónu, zlepšenie dopravnej a technickej vybavenosti regiónu, inžinierskych stavieb, rozvoj cestovného ruchu, medzisťahnú, cezhraničnú a medziregionálnu spoluprácu v oblasti regionálneho rozvoja v záujme trvalo udržateľného rozvoja regiónu, zachovanie identity a rozvoj kultúry a starostlivosť o kultúrne dedičstvo regiónov a sídiel, rozvoj pôdohospodárstva a rozvoj vidieka, rozvoj vidieckych oblastí a zvyšovanie kvality života na vidieku, realizáciu opatrení na ochranu, udržiavanie a zveľádovanie životného prostredia a na obmedzovanie vplyvov poškodzujúcich životné prostredie a zlepšenie environmentálnej infraštruktúry regiónu, ochranu prírody, efektívne využívanie prírodných zdrojov regiónu a využívanie alternatívnych zdrojov energie, rozvoj občianskej vybavenosti a rozvoj služieb v regióne, ) zvyšovanie dostupnosti a kvality bývania, budovanie a posilňovanie štruktúr občianskej spoločnosti, rozvoj prosociálneho správania obyvateľstva, rozvoj telesnej kultúry,



športu a turistiky, ochranu, podporu a rozvoj verejného zdravia, atď'. Na základe analýzy súčasnej situácie a predpokladov ďalšieho rozvoja sa navrhuje pre obec Kuraľany nasledovný strategický cieľ:

„Zabezpečiť trvalo udržateľný rozvoj obce Kuraľany, po ekonomickej, sociálnej, kultúrnej stránke. Ekonomický, kultúrny a spoločenský rast bude zabezpečený prostredníctvom disponibilného potenciálu nachádzajúceho sa v ľudských, prírodných a ekonomických zdrojoch. Hlavné zameranie ekonomickej činnosti bude obec smerovať do ekologicky nezávadných prevádzok v oblasti cestovného ruchu, drevovýroby, malej priemyselnej výroby a poľnohospodárstva, pre ktoré má ideálne rozvojové predpoklady. Zabezpečiť ochranu životného prostredia a jeho zveľadovanie hlavne v podobe rozvoja a kultivácie oddychových zón v obci a športovo – rekreačných areálov a cykloturistických trás v okolí vodného toku Kvetnianka a vodnej nádrže.“

Formulácia strategického cieľa vychádza z predpokladu, že budú vytvorené podmienky pre stabilizáciu, rozvoj a adaptáciu ekonomicky aktívnych a výkonných subjektov. Zvyšovanie výkonnosti hospodárstva na udržateľnej úrovni v dlhodobom horizonte a rast jeho konkurencieschopnosti je považované za prioritu. Zároveň však musia byť vytvorené také podmienky, aby sa nezvyšovali výdavky verejných prostriedkov, ale aby nastala ich konsolidácia za účelom podpory nových rozvojových Projektov. Navrhovaná stratégia vychádza zo strategických prístupov v rámci regionálneho rozvoja, ktoré sú postavené na:

- aktivizácii nedostatočne využívaného potenciálu a podpore hospodárskeho rozvoja obce a okolia,
- rozšírení a zvýšení podielu aktivít na úrovni partnerstva,
- aktivizácii nástrojov riadenia verejných výdavkov za účelom ich zníženia.

Súbežne je však potrebné venovať pozornosť aj rozvíjaniu ľudských zdrojov. Hlavným zámerom stratégie v tejto oblasti je zapojenie viacerých subjektov a postup riešenia danej problematiky v rámci partnerstva. V oblasti vybavenia územia dopravnou infraštruktúrou sa stratégia orientuje hlavne na vybudovanie prepojenia regiónu tak, aby bola zabezpečená napojenosť na dopravné koridory v dostatočnom čase a kvalite. Okrem zlepšenia dopravnej obslužnosti sa pozornosť venuje aj rozvoju informačnej spoločnosti. Stratégia v oblasti životného prostredia je zameraná na zlepšenie situácie zavádzaním nových ekologických metód výroby energie, novým prístupom občanov k ochrane životného prostredia. Stratégia je založená na eliminácii kľúčových disparít, ktoré sú bariérou rozvoja a na využití pozitívnych výhod, ktoré poskytujú príležitosti pre dlhodobý rast. To je možné uskutočniť len na úrovni partnerstva spolupracou verejného a súkromného sektora a integrovaným prístupom k riešeniu ekonomických, sociálnych a environmentálnych aspektov. Na dosiahnutie strategického cieľa budú podporovať globálne ciele podľa jednotlivých kľúčových odvetví. Uvedené ciele plne korešpondujú s hlavnými cieľmi definovanými v PHRSR Nitrianskeho samosprávneho kraja a podporujú jeho naplnenie.

## FORMULÁCIA A NÁVRH STRATÉGIE

Strategický plán hospodárskeho a sociálneho rozvoja obce pre uvažované obdobie predstavuje rozsiahly komplex analýz a opatrení. V každom období niektoré opatrenia podmieňujú realizovanie iných. Niektoré sa musia považovať za dôležitejšie pre havarijný stav predmetnej veci, niektoré sú ešte prednostnejšie z hľadiska potrieb a záujmu tej alebo onej skupiny obyvateľov. Limitujúci faktor – dostatok finančných prostriedkov nemôže byť dôvodom pre neurčenie strategického cieľa. Už tým že je definovaný napomôže smerovaniu rozvoja. Spracovatelia vychádzajúc z prieskumu a analýzy existujúceho stavu, pri zachovaní princípov všeobecného konsenzu a vzájomnej vyváženosti, považujú za prioritné rozvojové oblasti (Osi) nasledovné (vychádzajúce z princípov programového rozpočtovania, prenesených a originálnych kompetencií obce definovaných zákonom 416/2001 o prechode..., ekonomickou a funkčnou klasifikáciou (COFOG) a cieľov podpory regionálneho rozvoja v zmysle zákona 309/2014 o podpore regionálneho rozvoja: Pre obec Kuraľany je nevyhnutné, aby v súlade s celoeurópskou stratégiou do roku 2020 naplnila tri kľúčové priority rastu: inteligentný rast ktorý je založený na efektívnych investíciách do vzdelávania, výskumu a inovácií, udržateľný rast, vďaka prechodu na nízkouhlíkové hospodárstvo a zameranie sa na konkurencieschopné odvetvia priemyslu a inkluzívny rast, s veľkým dôrazom na tvorbu pracovných miest a zmiernenie chudoby.


K základným predpokladom realizácie stratégie programu patrí:

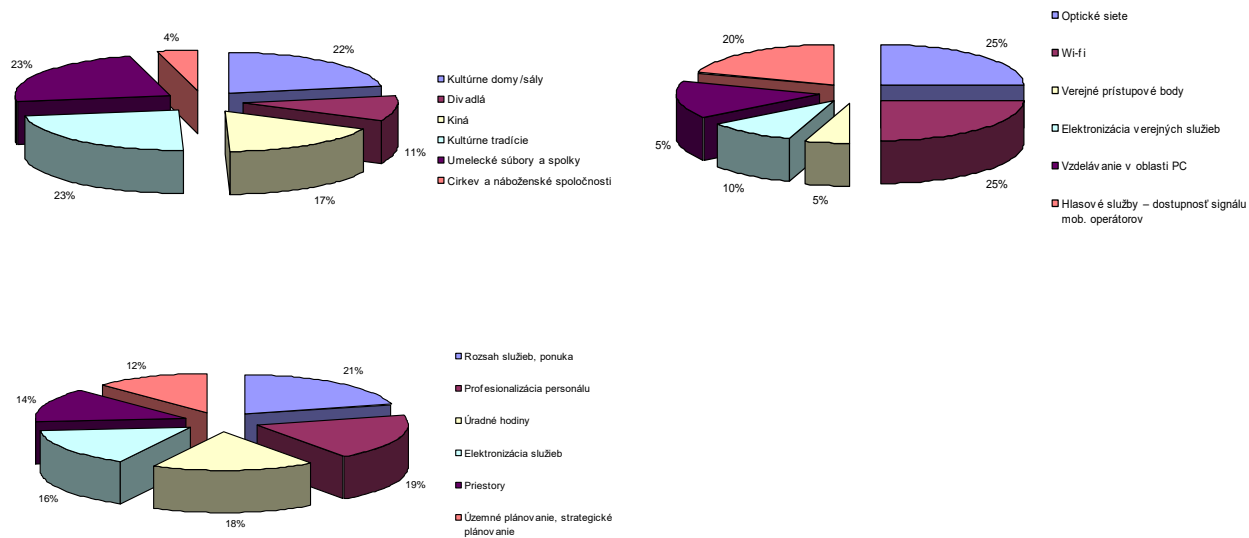
- integrovaný prístup (kombinovanie investícií, prierezové riešenie problémov)
- majetkové vysporiadanie vlastných vzťahov



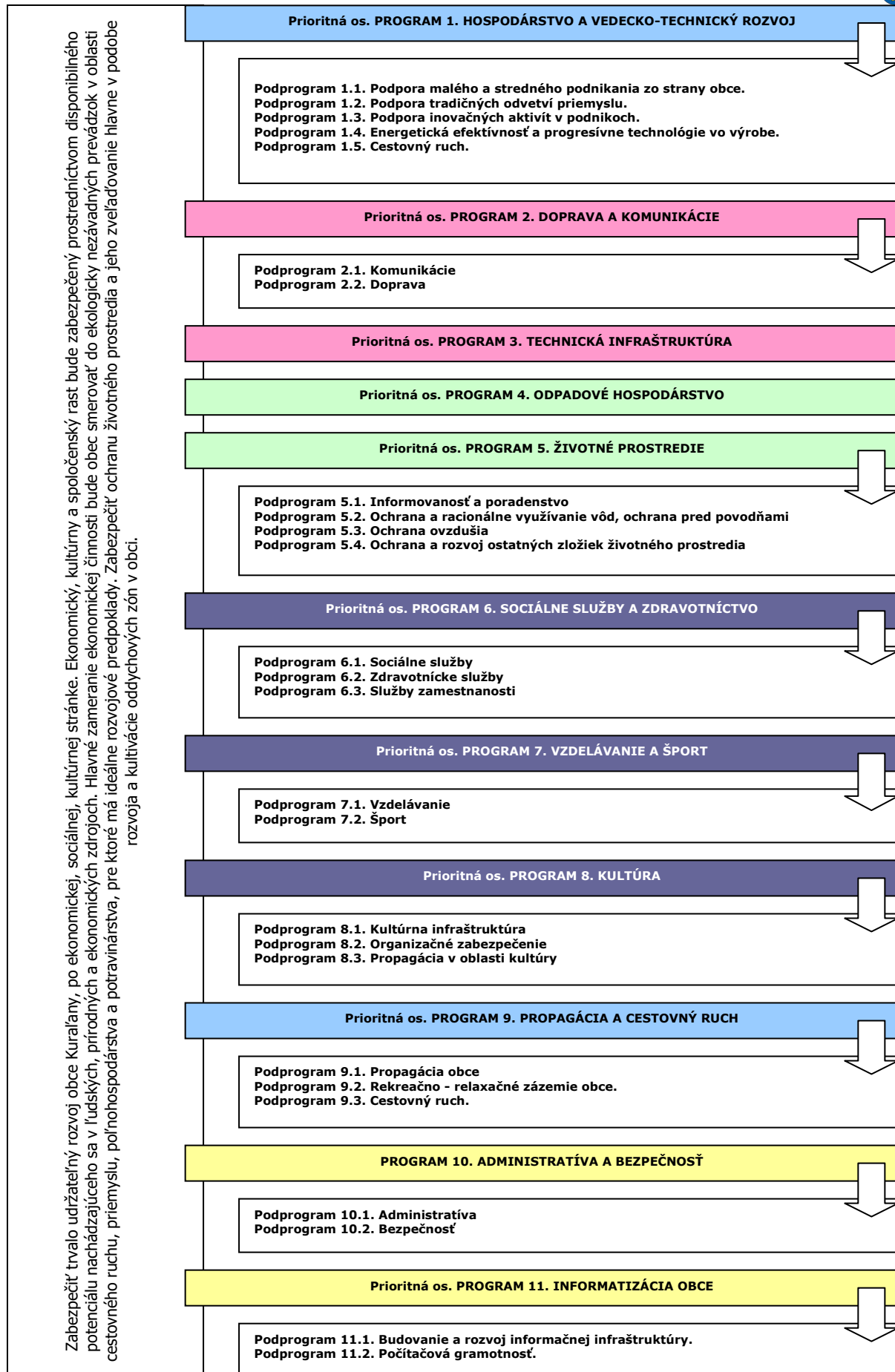
- Udržateľný rozvoj sa chápe v kontexte rozvoja sídelného prostredia obce Kural'any. Vo vytvorení systému ktorý by priebežne vyhodnocoval kvalitu sídelného prostredia, identifikoval jeho narušenia a inicioval ich nápravu. Významným faktorom zabezpečenia a zlepšenia kvality sídelného prostredia budú mať aj dopravné projekty vytvárajúce predpoklady inteligentného a inkluzívneho rastu. Udržateľný rast sa zakladá na: ochrane životného prostredia, znížení emisií a zachovaní biologickej rozmanitosti; zavedení efektívnych inteligentných rozvodov elektrickej energie využívajúcich informačné a telekomunikačné technológie; využívaní sietí pokrývajúcich celú EÚ s cieľom poskytnúť podnikom (hlavne malým výrobným spoločnostiam) ďalšiu konkurenčnú výhodu; zlepšení podnikateľského prostredia, a to najmä pre MSP; dobre informovaných spotrebiteľoch. Inkluzívny rast predstavuje rast založený na efektívnom využívaní vnútorných zdrojov regiónu: ľudských, prírodných, kapitálových. Významným faktorom inkluzívneho rastu je spokojnosť obyvateľov a ich ochota podieľať sa na ňom. Úzko s tým súvisí rozvoj športu, voľnočasových aktivít, aktívneho trávenia voľného času, relaxu, zábavy, kultúry, umenia. Sú to aktivity, ktoré podporujú kreativnosť a ktoré by boli zohľadňovali potreby všetkých vekových kategórií a boli im súčasne dostupné

Nasledujúce grafy prezentujú prioritné oblasti rozvoja podľa poslaneckého zboru.





Nasledujúca schéma prezentuje vnútornú logiku programu z hľadiska Programov a Podprogramov.





## **PO 1 PROGRAM 1. HOSPODÁRSTVO A VEDECKO-TECHNICKÝ ROZVOJ**

### **Strategický zámer**

Zlepšiť podmienky pre rozvoj podnikateľských aktivít, s dôrazom na zvýšenie úrovne zamestnanosti a úrovne a kvality služieb pre obyvateľov obce. V oblasti priemyslu je potrebné okrem zachovania stabilných prvkov výroby všetkými možnými opatreniami podporovať vytváranie nových pracovných príležitostí. Z uvedeného dôvodu sa plánuje výstavba nových priemyselných zón, ktoré by významným spôsobom pozitívne ovplyvnili zamestnanosť a ekonomickú stabilitu v obci.

### **Podprogram 1.1. Podpora malého a stredného podnikania zo strany obce.**

- Cieľ 1.1 Finančne, legislatívne a technicky podporovať malé a stredné podnikanie zo strany obce.  
Opatrenie 1.1.1 Vypracovať postup podpory, výučby a rozvoja tradičných remesiel v obci.  
Opatrenie 1.1.2 Podpora budovania kooperačných sietí malých a stredných firiem.  
Opatrenie 1.1.3 Zakladanie a revitalizácia malých a stredných podnikov – tvorba podmienok.  
Opatrenie 1.1.4 Podpora rozvoja obchodných a komerčných služieb v obci.  
Opatrenie 1.1.5 Podpora rozvoja reštauračných služieb v obci.

### **Podprogram 1.2. Podpora tradičných odvetví priemyslu.**

- Cieľ 1.2 Zabezpečiť rozvoj tradičných remesiel v obci.  
Opatrenie 1.2.1 Podporovať rozvoj tých odvetví poľnohospodárstva, pre ktorých rozvoj sú v okolí regiónu vytvorené ideálne podmienky.  
Opatrenie 1.2.2 Výstavba a rekonštrukcia infraštruktúry poľnohospodárskej výroby.

### **Podprogram 1.3. Podpora inovačných aktivít v podnikoch.**

- Cieľ 1.3 Vytvorenie podmienok na rozvoj inovačných aktivít v súkromných podnikoch.  
Opatrenie 1.3.1 Zavádzanie nových technológií do súčasných a budúcich výrobných prevádzok.

### **Podprogram 1.4. Energetická efektívnosť a progresívne technológie vo výrobe.**

- Cieľ 1.4 Zvýšenie energetickej efektívnosti na strane výroby aj spotreby a zavádzanie progresívnych technológií v energetike.  
Opatrenie 1.4.1 Podpora výstavby zariadení na využívanie obnoviteľných zdrojov energie.

### **Podprogram 1.5. Cestovný ruch.**

- Cieľ 1.5 Podporiť podnikateľské aktivity v cestovnom ruchu.  
Opatrenie 1.5.1 Podpora vytvárania nových atraktivít v obci.  
Opatrenie 1.5.2 Podpora budovania nových a modernizácia existujúcich zariadení cestovného ruchu.

## **PO2 PROGRAM 2. DOPRAVA A KOMUNIKÁCIE**

### **Strategický zámer**

Podpora investičných aktivít so zameraním na modernizáciu a budovanie regionálnych komunikácií (ciest III. triedy, miestne komunikácie) zaisťujúcich dopravnú obsluhu obce Kuraľany. Zámerom je zabezpečiť také prepojenie osídlenia, ktoré umožní efektívny pohyb ľudí a tovaru, modernizáciu dopravných subsystémov zabezpečujúcich bezpečné a hygienicky vyhovujúce dopravné trasy. Cieľom investícií do tohto typu dopravnej infraštruktúry je odstránenie identifikovaných nedostatkov v cestnej sieti s ohľadom environmentálny a bezpečnostný aspekt.

### **Podprogram 2.1. Komunikácie**

- Cieľ 2.1 Zabezpečiť výstavbu a rekonštrukciu miestnych a štátnych komunikácií.  
Opatrenie 2.1.1 Výstavba miestnych komunikácií v obci.  
Opatrenie 2.1.2 Rekonštrukcia miestnych komunikácií v obci.  
Opatrenie 2.1.3 Výstavba cyklotrás na prepojenie sídiel regiónu.  
Opatrenie 2.1.4 Dostavba parkovísk pre potreby občianskej infraštruktúry.  
Opatrenie 2.1.5 Dostavba a rekonštrukcia chodníkov popri miestnych komunikáciách a štátnej ceste.  
Opatrenie 2.1.6 Rekonštrukcia štátnych ciest.

### **Podprogram 2.2. Doprava**

- Cieľ 2.2 Zabezpečenie dopravného spojenia hromadnou autobusovou, železničnou a vodnou dopravou.  
Opatrenie 2.2.1 Rekonštrukcia a dostavba zastávok SAD v obci Kuraľany.

## **PO3 PROGRAM 3. TECHNICKÁ INFRAŠTRUKTÚRA**

### **Strategický zámer**

Rozvoj komplexnej infraštruktúry podporujúcej rozvoj obce a zohľadňujúcej rast kvality života obyvateľov obce a životného prostredia. Rozvoj infraštruktúry bude smerovať hlavne k jej rozšíreniu na potenciálne priemyselné zóny v obci, IBV, ako aj na rekonštrukciu súčasnej infraštruktúry - vodovodnej, elektrickej, komunikačnej.

- Cieľ 3 Zabezpečiť rozvoj a rekonštrukciu technickej infraštruktúry v obci.  
Opatrenie 3.1 Výstavba inžinierskych sietí v nových lokalitách IBV.  
Opatrenie 3.2 Vybudovať požiarny hydranty na vodovodnej sieti.  
Opatrenie 3.3 Rekonštrukcia rozhlasu.  
Opatrenie 3.4 Modernizácia vybavenia DHZ.  
Opatrenie 3.5 Rekonštrukcia areálu obecného cintorína.  
Opatrenie 3.6 Osadenie lavičiek na verejných priestranstvách.  
Opatrenie 3.7 Rekonštrukcia osvetlenia.  
Opatrenie 3.8 Modernizácia elektrickej rozvodnej siete.



## PO4 PROGRAM 4. ODPADOVÉ HOSPODÁRSTVO

### Strategický zámer

Vytvorenie efektívneho a spoľahlivého systému odvádzania a zneškodňovania odpadov produkovaných subjektmi. Zabezpečiť výstavbu/dostavbu splaškovej a dažďovej kanalizačnej siete. Vytvoriť podmienky na odvoz a likvidáciu TKO a nebezpečného odpadu, vytvorenie podmienok na efektívnu separáciu odpadu v obci.

Cieľ 4	Nakladanie s komunálnym a drobným stavebným odpadom
Opatrenie 4.1	V súlade s prijatými koncepciami zabezpečiť permanentné znižovanie podielu skladovanej časti odpadov, k čomu organizovať mobilné zbery textílií, kovového odpadu, viacvrstvových obalov nebezpečných odpadov.
Opatrenie 4.2	Zabezpečiť separáciu komunálneho odpadu v obci.
Opatrenie 4.3	Rekultivácia čiernych skládok.
Opatrenie 4.4	Výstavba a prevádzka zberného dvora pre separovaný zber.
Opatrenie 4.5	Výstavba obecného kompostoviska.
Opatrenie 4.6	Výstavba splaškovej kanalizačnej siete.
Opatrenie 4.7	Výstavba skládky stavebného odpadu.
Opatrenie 4.8	Osadenie smetných košov na verejné priestranstvá.
Opatrenie 4.9	Výstavba dažďovej kanalizačnej siete.

## PO5 PROGRAM 5. ŽIVOTNÉ PROSTREDIE

### Strategický zámer

Strategickým zámerom obce je nielen zachovanie existujúceho dobrého stavu životného prostredia a zvyšovania jeho kvality, ale aj eliminácia slabých stránok, neustála osвета, výchova a informovanosť o stave životného prostredia.

### Podprogram 5.1. Informovanosť a poradenstvo

Cieľ 5.1	Zabezpečiť účinný systém informovanosti a poradenstva
Opatrenie 5.1.1	Spracovať koncepciu zabezpečenia informovanosti, poradenstva a prevencie v oblasti ŽP. Trvale preferovať

### Podprogram 5.2. Ochrana a racionálne využívanie vôd, ochrana pred povodňami

Cieľ 5.2	Zabezpečiť ochranu a racionálne využívanie vôd, ochranu pred povodňami.
Opatrenie 5.2.1	Dostavba lapačov ropných látok na spevnených plochách.
Opatrenie 5.2.2	Zabezpečiť dostatok kvalitnej pitnej vody, minimalizovať straty vo vodovodných sieťach.
Opatrenie 5.2.3	Výstavba splaškovej kanalizačnej siete.
Opatrenie 5.2.4	Redukcia dopadov poľnohospodárskej výroby na hygienicky nezávadnú.
Opatrenie 5.2.5	Výstavba dažďovej kanalizačnej siete.
Opatrenie 5.2.6	Revitalizácia korýt vodných tokov.

### Podprogram 5.3. Ochrana ovzdušia

Cieľ 5.3	Zabezpečiť účinnú ochranu ovzdušia pred malými a strednými zdrojmi znečistenia nachádzajúcimi sa v katastrálnom území obce.
Opatrenie 5.3.1	Zabezpečiť zníženie produkovaných emisií hlavným zdrojom znečistenia – domácnosti.

### Podprogram 5.4. Ochrana a rozvoj ostatných zložiek životného prostredia

Cieľ 5.4	Realizácia účinných opatrení v oblasti ostatných zložiek životného prostredia.
Opatrenie 5.4.1	Revitalizácia protieróznych opatrení.
Opatrenie 5.4.2	Oživenie parkovej zóny na cintoríne.
Opatrenie 5.4.3	Výstavba a estetizácia vstupov do obce.

## PO6 PROGRAM 6. SOCIÁLNE SLUŽBY A ZDRAVOTNÍCTVO

### Strategický zámer

Neustále rozvíjať širokú paletu sociálnych a zdravotných služieb poskytovaných v obci. Dbáť o ich dostupnosť, kvalitu a vzájomnú vyváženosť za účelom dosiahnutia dôstojnej podmienok života všetkých kategórií obyvateľov obce.

### Podprogram 6.1. Sociálne služby

Cieľ 6.1	Doplniť chýbajúcu infraštruktúru sociálnych zariadení v obci a zvýšiť ich kvalitu.
Opatrenie 6.1.1	Vybudovanie priestorov na stretávanie sa občanov v každom veku.
Opatrenie 6.1.2	Výstavba zariadenia pre obyvateľov v dôchodkovom veku.
Opatrenie 6.1.3	Vytvorenie podmienok pre poskytovanie osobných služieb.
Opatrenie 6.1.4	Výstavba nájomného bytového domu 2x12 b.j.
Opatrenie 6.1.5	Podporiť služby pre marginalizované skupiny občanov a týrané ženy.

### Podprogram 6.2. Zdravotnícke služby

Cieľ 6.2	Zlepšiť úroveň poskytovania zdravotníckych a sociálnych služieb.
Opatrenie 6.2.1	Zlepšenie úrovne poskytovania domácej ošetrovateľskej starostlivosti, rozšírenie jej služieb o poskytovanie rehabilitačných cvičení.
Opatrenie 6.2.2	Zabezpečiť aspoň raz mesačne poradňu v obci.
Opatrenie 6.2.3	Zabezpečiť dostupnosť zdravotnej starostlivosti pre dospelých občanov.
Opatrenie 6.2.4	Podpora vytvárania podmienok pre poskytovanie zdravotnej starostlivosti.



Podprogram 6.3.	Služby zamestnanosti
Cieľ 6.3	Zlepšenie zamestnanosti a sociálnej inklúzie rizikových skupín obyvateľov obce.
Opatrenie 6.3.1	Realizácia vzdelávacích kurzov v oblasti malého podnikania.
Opatrenie 6.3.2	Podpora klientov formou individuálneho poradenstva, posudzovania individuálnych schopností a vypracovávaní individuálnych akčných plánov a rozvoj celoživotného poradenstva.
Opatrenie 6.3.3	Podpora poradensko-vzdelávacích aktivít zameraných na získavanie sociálnych zručností pri hľadaní si zamestnania a komunikácie s potenciálnym zamestnávateľom pre znevýhodnených uchádzačov o zamestnanie.

## **PO7 PROGRAM 7. VZDELÁVANIE A ŠPORT**

### **Strategický zámer**

Zabezpečenie všestranného rozvoja detí a mládeže. V športe umožniť ponuku čo najširšej palety služieb, zabezpečiť čo najefektívnejšie a transparentné využitie verejných financií ku prospechu všetkých občanov obce. Podpora existujúcich športových podujatí, ako aj vytváranie vhodných podmienok pre rozvoj rôznych druhov športu nielen pre obyvateľov obce.

### **Podprogram 7.1. Vzdelávanie**

Cieľ 7.1	Zabezpečiť rozvoj a údržbu infraštruktúry vzdelávania a zabezpečenie podmienok pre efektívnu vzdelávaciu činnosť v obci.
Opatrenie 7.1.1	Rozvoj predškolskej výchovy.
Opatrenie 7.1.2	Podpora mimoškolskej činnosti.

### **Podprogram 7.2. Šport**

Cieľ 7.2.	Zabezpečiť trvalé skvalitňovanie vyváženej ponuky výkonnostného a rekreačného športu.
Opatrenie 7.2.1	Výstavba športovej infraštruktúry.
Opatrenie 7.2.2	Vytváranie materiálnych a finančných podmienok na rozvoj výkonnostného a rekreačného športu v obci.
Opatrenie 7.2.3	Podpora organizácie športových podujatí regionálneho významu.
Opatrenie 7.2.4	Podpora športových aktivít zdravotne postihnutých občanov.
Opatrenie 7.2.5	Podporovať talentovanú mládež.
Opatrenie 7.2.6	Spolupracovať s občianskymi združeniami, inými právnickými a fyzickými osobami, pôsobiace v oblasti telesnej kultúry.
Opatrenie 7.2.7	Rozvoj mimoškolskej činnosti – športové kluby, turistika, kultúrne krúžky.

## **PO8 PROGRAM 8. KULTÚRA**

### **Strategický zámer**

Trvalé pôsobenie na kultúrne povedomie obyvateľov širokou paletou kultúrnych aktivít organizovaných externými subjektmi. Existencia dôstojných priestorov pre kultúrne aktivity je povinnosť obce. Prieběžná a kreatívna propagácia podujatí má vplyv na imidž obce a tým aj na cestovný ruch.

### **Podprogram 8.1. Kultúrna infraštruktúra**

Cieľ 8.1	Zachovanie kultúrno-historického potenciálu obce a rozvoj kultúrnych, informačných a voľnočasových aktivít v nadväznosti na rozvoj cestovného ruchu na regionálnej a miestnej úrovni.
Opatrenie 8.1.1	Rekonštrukcia a modernizácia domov kultúry.
Opatrenie 8.1.2	Rekonštrukcia tradičnej architektúry a zriadenie stálych expozícií z pôvodného štýlu života obyvateľov regiónu.
Opatrenie 8.1.3	Prepojiť obec so subjektami cestovného ruchu, agroturistiky.
Opatrenie 8.1.4	Budovanie remeselníckych dvorov.
Opatrenie 8.1.5	Vybudovanie turistických a náučných trás pre žiakov, študentov, rodiny s deťmi, priemerných aj náročných klientov s využitím kultúrno – historického, folklórneho aj prírodného bohatstva.
Opatrenie 8.1.6	Zachovanie a rozvoj ľudových tradícií (folklórny tanec, hudba a spev, ľudové remeslá, ľudový odev a doplnky, pôvodné bývanie a hospodárenie) a ich maximálne využitie v cestovnom ruchu a agroturistike.
Opatrenie 8.1.7	Zriadenie internetovej knižnice.
Opatrenie 8.1.8	Organizovanie pravidelných kultúrnych podujatí - Deň obce, Hody, atď..
Opatrenie 8.1.9	Výstavba amfiteátra pre uskutočňovanie letných festivalov.
Opatrenie 8.1.10	Podpora kultúrnych spolkov v obci.

### **Podprogram 8.2. Organizačné zabezpečenie**

Cieľ 8.2	Organizačne zabezpečiť ponuku kultúrnych podujatí v obci.
Opatrenie 8.2.1	Spracovať kalendár kultúrnych podujatí na celý rok, tento priebežne aktualizovať. Rozšíriť žánrovú ponuku s orientáciou na hodnotný kultúrny prínos.

### **Podprogram 8.3. Propagácia v oblasti kultúry**

Cieľ 8.3	Vytvorenie podmienok na efektívnu propagáciu obce v oblasti kultúry.
Opatrenie 8.3.1	Spracovať globálnu koncepciu „propagácie“ histórie obce v multimediálnej forme.
Opatrenie 8.3.2	Spracovať komplexnú knihu historickom vývoji a tradíciách obce pre školy aj subjekty cestovného ruchu.
Opatrenie 8.3.3	Propagácia kultúry na Internete prostredníctvom www stránky obce.

## **PO9 PROGRAM 9. PROPAGÁCIA A CESTOVNÝ RUCH**

### **Strategický zámer**

Budovať goodwill obce a dosiahnuť, aby sa obec stala strediskom cestovného ruchu v oblasti športu, kultúry a turistiky. Využiť prírodný potenciál, ktorý ponúka blízke aj širšie okolie obce.

### **Podprogram 9.1. Propagácia obce**



- Cieľ 9.1 Zabezpečiť účinnú propagáciu obce.  
Opatrenie 9.1.1 Aktualizácia samostatnej www stránky obce.  
Opatrenie 9.1.2 Spracovať globálnu koncepciu propagácie obce v multimediálnej forme.  
Opatrenie 9.1.3 Spracovať koncepciu regionálnej spolupráce s okolitými turistickými lokalitami a domácimi i zahraničnými  
Opatrenie 9.1.4 Podpora budovania informačných tabúl v obci.

**Podprogram 9.2. Rekreačno - relaxačné zázemie obce.**

- Cieľ 9.2 Budovanie relaxačno – rekreačného zázemia obce.  
Opatrenie 9.2.1 Zriadenie oddychových zón.  
Opatrenie 9.2.2 Výstavba naučných chodníkov a inštalácia informačných tabúl.  
Opatrenie 9.2.3 Podpora vytvárania nových atrakcií v obci.  
Opatrenie 9.2.4 Podpora budovania nových a modernizácia existujúcich zariadení cestovného ruchu.

**Podprogram 9.3. Cestovný ruch.**

- Cieľ 9.3 Podporovať podnikateľské aktivity v cestovnom ruchu.  
Opatrenie 9.3.1 Uzavrieť s podnikateľmi dohody o poskytovaní služieb v agroturistike a cestovnom ruchu a o propagovaní ich služieb obcami.  
Opatrenie 9.3.2 Podporovať podnikateľské subjekty, neziskové organizácie a inštitúcie pri získavaní finančných prostriedkov z grantov a fondov EÚ.

**PO10 PROGRAM 10. ADMINISTRATÍVA A BEZPEČNOSŤ**

**Strategický zámer**

Vytvoriť podmienky na efektívnu prácu obecného úradu. Vytvoriť vyhovujúce podmienky na poskytovania verejných služieb, estetizácia a funkčnosť miesta kontaktu so zákazníkmi obecného úradu, vytváranie vhodných technických a pracovných podmienok na obecných úradoch. Vytvorenie podmienok na znižovanie kriminality v obci a ochranu majetku obyvateľov a ostatných subjektov v obci.

**Podprogram 10.1. Administratíva**

- Cieľ 10.1 Zabezpečiť rozvoj administratívnej infraštruktúry a podmienok na výkon samosprávnych funkcií v obci  
Opatrenie 10.1.1 Rekonštrukcia a modernizácia interiérov budovy obecného úradu.

**Podprogram 10.2. Bezpečnosť**

- Cieľ 10.2 Vytvorenie podmienok na znižovanie kriminality v obci a ochranu majetku obyvateľov a ostatných subjektov v obci.  
Opatrenie 10.2.1 Zriadenie kamerového systému.

**PO11 PROGRAM 11. INFORMATIZÁCIA OBCE**

**Strategický zámer**

Zabezpečenie technických podmienok pre rozvoj informačnej spoločnosti. Umožniť obyvateľom využívať on-line elektronické služby samosprávy. Vytvoriť vhodné podmienky na prechod na e-government na lokálnej úrovni (e-vote, e-services,...). Umožniť obyvateľom obce a pracovníkom samosprávy zvyšovať svoje počítačové vedomie a zručnosti.

**Podprogram 11.1. Budovanie a rozvoj informačnej infraštruktúry.**

- Cieľ 11.1 Zabezpečiť technické podmienky na prechod samosprávy na nový typ vládnutia - e - government.  
Opatrenie 11.1.1 Rozvoj infraštruktúry informačných systémov samosprávy.  
Opatrenie 11.1.2 Zavádzanie efektívnych elektronických služieb poskytovaných na úrovni samosprávy.  
Opatrenie 11.1.3 Podpora využívania Internetu v obci.

**Podprogram 11.2. Počítačová gramotnosť.**

- Cieľ 11.2 Zvýšenie počítačovej gramotnosti obyvateľov a pracovníkov samosprávy.  
Opatrenie 11.2.1 Podpora zvyšovania počítačového vedomia u pracovníkov samosprávy.  
Opatrenie 11.2.2 Podpora zvyšovania počítačového vedomia u obyvateľov obce.  
Opatrenie 11.2.3 Podpora vzdelávacích aktivít zameraných na zvyšovanie zručností a vedomostí o internete a motiváciu k používaniu internetu a elektronických služieb.





**Programová časť Programu hospodárskeho rozvoja a sociálneho rozvoja obce Kuraľany  
2016 - 2025**



## 5.1 PROGRAM 1. HOSPODÁRSTVO A VEDECKO-TECHNICKÝ ROZVOJ

### Strategický zámer

Zlepšiť podmienky pre rozvoj podnikateľských aktivít, s dôrazom na zvýšenie úrovne zamestnanosti a úrovne a kvality služieb pre obyvateľov obce. V oblasti priemyslu je potrebné okrem zachovania stabilných prvkov výroby všetkými možnými opatreniami podporovať vytváranie nových pracovných príležitostí. Z uvedeného dôvodu sa plánuje výstavba nových priemyselných zón, ktoré by významným spôsobom pozitívne ovplyvnili zamestnanosť a ekonomickú stabilitu v obci.

#### Podprogram 1.1. Podpora malého a stredného podnikania zo strany obce.

##### Cieľ 1.1 Finančne, legislatívne a technicky podporovať malé a stredné podnikanie zo strany obce.

Opatrenia podprogramu:

Opatrenie 1.1.1 Aktivita	Vypracovať postup podpory, výučby a rozvoja tradičných remesiel v obci. Vytvoriť materiálne, finančné a personálne podmienky pre rozvoj tradičných remesiel v obci. Nadviazať spoluprácu vzdelávacích inštitúcií, obce, podnikateľských subjektov a obyvateľov obce pri výučbe a prezentácii tradičných remesiel.
Opatrenie 1.1.2 Aktivita	Podpora budovania kooperačných sietí malých a stredných firiem. Vytvoriť inštitucionálne podmienky na podporu MSP so susednými obcami. Analýza predpokladov budovania kooperačných sietí malých a stredných firiem v obci. Tvorba stratégie budovania kooperačných sietí malých a stredných firiem.
Opatrenie 1.1.3 Aktivita	Zakladanie a revitalizácia malých a stredných podnikov – tvorba podmienok. Rozšírenie firemného portfólia - 5 nových firiem.
Opatrenie 1.1.4 Aktivita	Podpora rozvoja obchodných a komerčných služieb v obci. Spracovanie technickej dokumentácie. Vytvorenie podmienok pre zriadenie prevádzky opravy elektrických zariadení pre domácnosť. Príprava priestorov pre zriadenie predajne domácich potrieb. Príprava vhodných priestorov pre kaderníctvo.
Opatrenie 1.1.5 Aktivita	Podpora rozvoja reštauračných služieb v obci. Spracovanie technickej dokumentácie. Zriadenie reštaurácie s tradičnými jedlami.

#### Podprogram 1.2. Podpora tradičných odvetví priemyslu.

##### Cieľ 1.2 Zabezpečiť rozvoj tradičných remesiel v obci.

Opatrenia podprogramu:

Opatrenie 1.2.1 Aktivita	Podporovať rozvoj tých odvetví poľnohospodárstva, pre ktorých rozvoj sú v okolí regiónu vytvorené ideálne podmienky. Podpora rozvojových zámerov súkromnej sféry, ktoré sú v súlade s potrebami rozvoja obce a ktoré sú efektívne z pohľadu tvorby nových pracovných miest. Dostavba skladového hospodárstva.
Opatrenie 1.2.2 Aktivita	Výstavba a rekonštrukcia infraštruktúry poľnohospodárskej výroby. Vypracovanie technickej dokumentácie. Rekonštrukcia a výstavba infraštruktúry.

#### Podprogram 1.3. Podpora inovačných aktivít v podnikoch.

##### Cieľ 1.3 Vytvorenie podmienok na rozvoj inovačných aktivít v súkromných podnikoch.

Opatrenia podprogramu:

Opatrenie 1.3.1 Aktivita	Zavádzanie nových technológií do súčasných a budúcich výrobných prevádzok. Podpora podnikateľov zavádzajúcich výrobu na báze progresívnych technológií, pomoc pri získavaní nenávratných finančných prostriedkov zo Štrukturálnych fondov na tento účel. Obstaranie novej výrobnéj technológie v poľnohospodárskom podniku.
-----------------------------	---

#### Podprogram 1.4. Energetická efektívnosť a progresívne technológie vo výrobe.

##### Cieľ 1.4 Zvýšenie energetickej efektívnosti na strane výroby aj spotreby a zavádzanie progresívnych technológií v energetike.

Opatrenia podprogramu:

Opatrenie 1.4.1 Aktivita	Podpora výstavby zariadení na využívanie obnoviteľných zdrojov energie. Spracovanie technickej dokumentácie. Inštalácia solárnych kolektorov na obecných budovách.
-----------------------------	--



#### Podprogram 1.5. Cestovný ruch.

##### Cieľ 1.5 Podporiť podnikateľské aktivity v cestovnom ruchu.

Opatrenia podprogramu:

Opatrenie 1.5.1 Aktivity	Podpora vytvárania nových atraktivít v obci. Spracovanie technickej dokumentácie. Podpora výstavby rekreačného areálu v blízkosti vodnej nádrži.
Opatrenie 1.5.2 Aktivity	Podpora budovania nových a modernizácia existujúcich zariadení cestovného ruchu. Vypracovanie technickej dokumentácie. Výstavba cyklotrasy pozdĺž toku Kvetnianka s prepojením na obce mikroregiónu. Výstavba oddychovej zóny pozdĺž toku Kvetnianka.

## 6.2 PROGRAM 2. DOPRAVA A KOMUNIKÁCIE

### Strategický zámer

Podpora investičných aktivít so zameraním na modernizáciu a budovanie regionálnych komunikácií (ciest III. triedy, miestne komunikácie) zaisťujúcich dopravnú obslužnosť obce Kuraľany. Zámerom je zabezpečiť také prepojenie osídlenia, ktoré umožní efektívny pohyb ľudí a tovaru, modernizáciu dopravných subsystémov zabezpečujúcich bezpečné a hygienicky vyhovujúce dopravné trasy. Cieľom investícií do tohto typu dopravnej infraštruktúry je odstránenie identifikovaných nedostatkov v cestnej sieti s ohľadom environmentálny a bezpečnostný aspekt.

#### Podprogram 2.1. Komunikácie

##### Cieľ 2.1 Zabezpečiť výstavbu a rekonštrukciu miestnych a štátnych komunikácií.

Opatrenia podprogramu:

Opatrenie 2.1.1 Aktivity	Výstavba miestnych komunikácií v obci. Vypracovanie technickej dokumentácie. Výstavba miestnych komunikácií v lokalite – juhozápad – 250 m prepojenie na oddychovú zónu pri vodnej nádrži.
Opatrenie 2.1.2 Aktivity	Rekonštrukcia miestnych komunikácií v obci. Analýza súčasného stavu miestnych komunikácií. Vypracovanie technickej dokumentácie. Vysporiadanie pozemkov pod miestnymi komunikáciami. Rekonštrukcia miestnych komunikácií – sever – 450 m . ul. I., 340 m ul.II. Rekonštrukcia miestnych komunikácií – sever – 320 m prepojenie na centrálnu časť obce. Rekonštrukcia miestnych komunikácií – juho-východ – 370 m – prepojenie na centrálnu časť obce. Rekonštrukcia miestnych komunikácií – juho – západná ulica 530 m. Rekonštrukcia miestnych komunikácií – severozápadná ulica v smere od cintorína – 270 m. Vybudovanie informačného systému obce smerových šípok s názvami zariadení v obci.
Opatrenie 2.1.3 Aktivity	Výstavba cyklotrás na prepojenie sídiel regiónu. Vypracovanie technickej dokumentácie. Dostavba cyklotrás s prepojením na okolité obce mikroregiónu Kvetnianka pozdĺž rieky Kvetnianka.
Opatrenie 2.1.4 Aktivity	Dostavba parkovísk pre potreby občianskej infraštruktúry. Vypracovanie technickej dokumentácie. Výstavba 10 parkovacích miest pri športovej infraštruktúre. Dostavba 10 parkovacích miest pri miestnom cintoríne.
Opatrenie 2.1.5 Aktivity	Dostavba a rekonštrukcia chodníkov popri miestnych komunikáciách a štátnej ceste. Vypracovanie technickej dokumentácie. Dostavba chodníkov pozdĺž štátnej cesty III triedy – východná strana. Výstavba chodníkov na miestnom cintoríne.
Opatrenie 2.1.6 Aktivity	Rekonštrukcia štátnych ciest. Vypracovanie technickej dokumentácie. Rekonštrukcia štátnej cesty III triedy v smere na obec – Keť. Rekonštrukcia štátnej cesty v smere na obec Farná. Rekonštrukcia prechodov pre chodcov. Doplnenie dopravných značení v obci.

#### Podprogram 2.2. Doprava

##### Cieľ 2.2 Zabezpečenie dopravného spojenia hromadnou autobusovou, železničnou a vodnou dopravou.

Opatrenia podprogramu:

Opatrenie 2.2.1 Aktivity	Rekonštrukcia a dostavba zastávok SAD v obci Kuraľany. Vypracovanie technickej dokumentácie. Rekonštrukcia zastávok SAD. Výstavba zastávok SAD v koncových častiach obce.
-----------------------------	--



## 6.3 PROGRAM 3. TECHNICKÁ INFRAŠTRUKTÚRA

### Strategický zámer

Rozvoj komplexnej infraštruktúry podporujúcej rozvoj obce a zohľadňujúcej rast kvality života obyvateľov obce a životného prostredia. Rozvoj infraštruktúry bude smerovať hlavne k jej rozšíreniu na potenciálne priemyselné zóny v obci, IBV, ako aj na rekonštrukciu súčasnej infraštruktúry - vodovodnej, elektrickej, komunikačnej.

<b>Cieľ 3 Zabezpečiť rozvoj a rekonštrukciu technickej infraštruktúry v obci.</b>	
Opatrenia podprogramu:	
Opatrenie 3.1	Výstavba inžinierskych sietí v nových lokalitách IBV.
Aktivita	Vypracovanie technickej dokumentácie. Výstavba plôch pre IBV v lokalita – sever v smere na obec Farná. Výstavba plôch pre IBV v lokalita – juh v smere na obec Keť.
Opatrenie 3.2	Vybudovať požiarne hydranty na vodovodnej sieti.
Aktivita	Vypracovanie technickej dokumentácie. Výstavba požiarnych hydrantov v obci Kuraľany.
Opatrenie 3.3	Rekonštrukcia rozhlasu.
Aktivita	Spracovanie technickej dokumentácie. Výber dodávateľa – verejná súťaž. Rekonštrukcia rozhlasu.
Opatrenie 3.4	Modernizácia vybavenia DHZ.
Aktivita	Spracovanie technickej dokumentácie. Obnova budovy požiarnej zbrojnice. Vybavenie požiarnej zbrojnice.
Opatrenie 3.5	Rekonštrukcia areálu obecného cintorína.
Aktivita	Spracovanie technickej dokumentácie. Rekonštrukcia cintorína a dotvorenie estetickej zelene na cintoríne v obci Kuraľany. Rekonštrukcia DS a interiérového vybavenia.
Opatrenie 3.6	Osadenie lavičiek na verejných priestranstvách.
Aktivita	Spracovanie technickej dokumentácie. Osadenie lavičiek.
Opatrenie 3.7	Rekonštrukcia osvetlenia.
Aktivita	Spracovanie technickej dokumentácie. Rekonštrukcia osvetlenia.
Opatrenie 3.8	Modernizácia elektrickej rozvodnej siete.
Aktivita	Spracovanie technickej dokumentácie. Obnova elektrickej siete.

## 6.4 PROGRAM 4. ODPADOVÉ HOSPODÁRSTVO

### Strategický zámer

Vytvorenie efektívneho a spoľahlivého systému odvádzania a zneškodňovania odpadov produkovaných subjektmi. Zabezpečiť výstavbu/dostavbu splaškovej a dažďovej kanalizačnej siete. Vytvoriť podmienky na odvoz a likvidáciu TKO a nebezpečného odpadu, vytvorenie podmienok na efektívnu separáciu odpadu v obci.

<b>Cieľ 4 Nakladanie s komunálnym a drobným stavebným odpadom</b>	
Opatrenia podprogramu:	
Opatrenie 4.1	V súlade s prijatými koncepciami zabezpečiť permanentné znižovanie podielu skladovanej časti odpadov, k čomu organizovať mobilné zbery textílií, kovového odpadu, viacvrstvových obalov nebezpečných odpadov.
Aktivita	Zvýšiť environmentálne povedomie ľuďí. Zabezpečenie zberu elektroodpadu 2 x ročne. Zabezpečenie zberu nebezpečných odpadov.
Opatrenie 4.2	Zabezpečiť separáciu komunálneho odpadu v obci.
Aktivita	Ekonomicky motivovať obyvateľstvo. Zabezpečiť požadované podmienky pre realizáciu separovaného zberu.
Opatrenie 4.3	Rekultivácia čiernych skládok.
Aktivita	Rekultivácia skládok odpadu.
Opatrenie 4.4	Výstavba a prevádzka zberného dvora pre separovaný zber.
Aktivita	Vypracovanie technickej dokumentácie.



	Výstavba a prevádzka zberného dvora (bez zberu kovov). Obstaranie vybavenia zberného dvora.
Opatrenie 4.5 Aktivita	Výstavba obecného kompostoviska. Spracovanie technickej dokumentácie. Výstavba kompostoviska.
Opatrenie 4.6 Aktivita	Výstavba splaškovej kanalizačnej siete. Vypracovanie technickej dokumentácie. Výstavba splaškovej kanalizačnej siete. Dobudovanie ČOV v rámci Mikroregiónu Kvetnianska (do 2000 EO).
Opatrenie 4.7 Aktivita	Výstavba skládky stavebného odpadu. Vypracovanie technickej dokumentácie. Realizácia výkopových prác. Výstavba skládky.
Opatrenie 4.8 Aktivita	Osadenie smetných košov na verejné priestranstvá. Obstaranie nádob a inštalácia. Doplnenie odpadkových košov pre chovateľov psov.
Opatrenie 4.9 Aktivita	Výstavba dažďovej kanalizačnej siete. Spracovanie technickej dokumentácie. Výstavba dažďovej kanalizačnej siete.

## 6.5 PROGRAM 5. ŽIVOTNÉ PROSTREDIE

### Strategický zámer

Strategickým zámerom obce je nielen zachovanie existujúceho dobrého stavu životného prostredia a zvyšovania jeho kvality, ale aj eliminácia slabých stránok, neustála osвета, výchova a informovanosť o stave životného prostredia.

#### Podprogram 5.1. Informovanosť a poradenstvo

<b>Cieľ 5.1</b>	<b>Zabezpečiť účinný systém informovanosti a poradenstva</b>
-----------------	--

Opatrenia podprogramu:

Opatrenie 5.1.1 Aktivita	Spracovať koncepciu zabezpečenia informovanosti, poradenstva a prevencie v oblasti ŽP. Trvale preferovať poradenstvo a prevenciu pred represiou. Vypracovanie koncepcie pre ochranu životného prostredia v obci. Prezentácia a šírenie osvety v oblasti životného prostredia.
-----------------------------	---

#### Podprogram 5.2. Ochrana a racionálne využívanie vôd, ochrana pred povodňami

<b>Cieľ 5.2</b>	<b>Zabezpečiť ochranu a racionálne využívanie vôd, ochranu pred povodňami.</b>
-----------------	--

Opatrenia podprogramu:

Opatrenie 5.2.1 Aktivita	Dostavba lapačov ropných látok na spevnených plochách. Spracovanie technickej dokumentácie. Dostavba lapačov.
Opatrenie 5.2.2 Aktivita	Zabezpečiť dostatok kvalitnej pitnej vody, minimalizovať straty vo vodovodných sieťach. Výstavba vodovodnej siete. Pravidelný monitoring vodovodnej siete.
Opatrenie 5.2.3 Aktivita	Výstavba splaškovej kanalizačnej siete. Vypracovanie technickej dokumentácie. Výstavba splaškovej kanalizačnej siete. Dobudovanie ČOV.
Opatrenie 5.2.4 Aktivita	Redukcia dopadov poľnohospodárskej výroby na hygienicky nezávadnú. Spracovanie technickej dokumentácie. Redukcia dopadov výroby.
Opatrenie 5.2.5 Aktivita	Výstavba dažďovej kanalizačnej siete. Spracovanie technickej dokumentácie. Výstavba dažďovej kanalizačnej siete.
Opatrenie 5.2.6 Aktivita	Revitalizácia korýt vodných tokov. Analýza súčasného stavu. Vypracovanie technickej dokumentácie. Revitalizácia odvodňovacích kanálov intravilánu obce. Doplnenie brehových porastov toku Kvetnianska.

#### Podprogram 5.3. Ochrana ovzdušia



<b>Cieľ 5.3</b>	<b>Zabezpečiť účinnú ochranu ovzdušia pred malými a strednými zdrojmi znečistenia nachádzajúcimi sa v katastrálnom území obce.</b>
-----------------	--

Opatrenia podprogramu:

Opatrenie 6.3.4.1	Zabezpečiť zníženie produkovaných emisií hlavným zdrojom znečistenia – domácnosti.
Aktivita	Obmedziť spaľovanie fosílnych palív. Prechod na alternatívne zdroje vykurovania.

<b>Podprogram 5.4.</b>	<b>Ochrana a rozvoj ostatných zložiek životného prostredia</b>
------------------------	--

<b>Cieľ 5.4</b>	<b>Realizácia účinných opatrení v oblasti ostatných zložiek životného prostredia.</b>
-----------------	---

Opatrenia podprogramu:

Opatrenie 5.4.1	Revitalizácia protieróznych opatrení.
Aktivita	Spracovanie technickej dokumentácie. Revitalizácia protieróznych opatrení.
Opatrenie 5.4.2	Oživenie parkovej zóny na cintoríne.
Aktivita	Spracovanie technickej dokumentácie. Oživenie zóny cintorína. Realizovať výsadbu parkovej zelene a lavičiek v okolí kostola.
Opatrenie 5.4.3	Výstavba a estetizácia vstupov do obce.
Aktivita	Vypracovanie technickej dokumentácie. Dobudovať vstup do obce.

## 6.6 PROGRAM 6. SOCIÁLNE SLUŽBY A ZDRAVOTNÍCTVO

### Strategický zámer

Neustále rozvíjať širokú paletu sociálnych a zdravotných služieb poskytovaných v obci. Dbáť o ich dostupnosť, kvalitu a vzájomnú vyváženosť za účelom dosiahnutia dôstojných podmienok života všetkých kategórií obyvateľov obce.

<b>Podprogram 6.1.</b>	<b>Sociálne služby</b>
------------------------	------------------------

<b>Cieľ 6.1</b>	<b>Doplniť chýbajúcu infraštruktúru sociálnych zariadení v obci a zvýšiť ich kvalitu.</b>
-----------------	---

Opatrenia podprogramu:

Opatrenie 6.1.1	Výbudovanie priestorov na stretávanie sa občanov v každom veku.
Aktivita	Výber vhodnej alternatívny zariadenia zariadenia. Zriadenie klubu dôchodcov. Zriadenie Klubu pre mladých.
Opatrenie 6.1.2	Výstavba zariadenia pre obyvateľov v dôchodkovom veku.
Aktivita	Výber vhodnej alternatívny zariadenia zariadenia. Vypracovanie technickej dokumentácie. Založenie súkromného združenia pre realizáciu Opatreniu zariadenia pre seniorov. Zriadenie denného stacionáru.
Opatrenie 6.1.3	Vytvorenie podmienok pre poskytovanie osobných služieb.
Aktivita	Výstavba a zariadenie verejnej pracovne. Zriadenie verejnej výpravne. Zriadenie zariadenia pre požičiavanie pomôcok. Zabezpečovanie služby monitorovania a signalizácie potreby pomoci.
Opatrenie 6.1.4	Výstavba nájomného bytového domu 2x12 b.j.
Aktivita	Spracovanie technickej dokumentácie. Výstavba bytových domov.
Opatrenie 6.1.5	Podporiť služby pre marginalizované skupiny občanov a týrané ženy.
Aktivita	Analýza dopytu po uvedených službách. Zabezpečenie personálnych kapacít. Zabezpečenie priestorov.

<b>Podprogram 6.2.</b>	<b>Zdravotnícke služby</b>
------------------------	----------------------------

<b>Cieľ 6.2</b>	<b>Zlepšiť úroveň poskytovania zdravotníckych a sociálnych služieb.</b>
-----------------	---

Opatrenia podprogramu:

Opatrenie 6.2.1	Zlepšenie úrovne poskytovania domácej ošetrovateľskej starostlivosti, rozšírenie jej služieb o poskytovanie rehabilitačných cvičení.
Aktivita	Zvýšenie kvality poskytovaných služieb. Zvýšenie personálnych kapacít v prípade potreby.



Opatrenie 6.2.2 Aktivita	Zabezpečiť aspoň raz mesačne poradňu v obci. Zabezpečenie personálnych kapacít. Zabezpečenie priestorov.
Opatrenie 6.2.3 Aktivita	Zabezpečiť dostupnosť zdravotnej starostlivosti pre dospelých občanov. Zabezpečiť v súčinnosti s krajským mestom a spádovou obcou pre oblasť poskytovania zdravotníckych služieb ich maximálnu dostupnosť.
Opatrenie 6.2.4 Aktivita	Podpora vytvárania podmienok pre poskytovanie zdravotnej starostlivosti. Spracovanie technickej dokumentácie. Zabezpečenie podmienok pre všeobecného lekára pre dospelých. Zabezpečenie podmienok pre detského lekára. Zabezpečenie podmienok pre stomatologickú ambulanciu.

#### **Podprogram 6.3. Služby zamestnanosti**

##### **Cieľ 6.3 Zlepšenie zamestnanosti a sociálnej inklúzie rizikových skupín obyvateľov obce.**

Opatrenia podprogramu:

Opatrenie 6.3.1 Aktivita	Realizácia vzdelávacích kurzov v oblasti malého podnikania. Finančné a personálne zabezpečenie.
Opatrenie 6.3.2 Aktivita	Podpora klientov formou individuálneho poradenstva, posudzovania individuálnych schopností a vypracovávaní individuálnych akčných plánov a rozvoj celoživotného poradenstva. Zabezpečenie priestorov na uskutočňovanie poradenských služieb. Personálne zabezpečenie poradenstva.
Opatrenie 6.3.3 Aktivita	Podpora poradensko-vzdelávacích aktivít zameraných na získavanie sociálnych zručností pri hľadaní si zamestnania a komunikácie s potenciálnym zamestnávateľom pre znevýhodnených uchádzačov o zamestnanie. Zabezpečenie priestorov na uskutočňovanie poradenských služieb. Personálne zabezpečenie poradenstva.

## **6.7 PROGRAM 7. VZDELÁVANIE A ŠPORT**

### **Strategický zámer**

Zabezpečenie všestranného rozvoja detí a mládeže. V športe umožniť ponuku čo najširšej palety služieb, zabezpečiť čo najefektívnejšie a transparentné využitie verejných financií ku prospechu všetkých občanov obce. Podpora existujúcich športových podujatí, ako aj vytváranie vhodných podmienok pre rozvoj rôznych druhov športu nielen pre obyvateľov obce.

#### **Podprogram 7.1. Vzdelávanie**

##### **Cieľ 7.1 Zabezpečiť rozvoj a údržbu infraštruktúry vzdelávania a zabezpečenie podmienok pre efektívnu vzdelávaciu činnosť v obci.**

Opatrenia podprogramu:

Opatrenie 7.1.1 Aktivita	Rozvoj predškolskej výchovy. Modernizácia vybavenia materskej školy. Rekonštrukcia a dostavba areálu materskej školy – dostavba detských ihrísk. Rekonštrukcia pavilónu jedálne materskej školy.
Opatrenie 7.1.2 Aktivita	Podpora mimoškolskej činnosti. Vypracovanie technickej dokumentácie. Modernizácia priestorov pre záujmovú činnosť.

#### **Podprogram 7.2. Šport**

##### **Cieľ 7.2. Zabezpečiť trvalé skvalitňovanie vyváženej ponuky výkonnostného a rekreačného športu.**

Opatrenia podprogramu:

Opatrenie 7.2.1 Aktivita	Výstavba športovej infraštruktúry. Výber lokality a spracovanie technickej dokumentácie. Zabezpečenie označenia cykloturistických trás a turistických chodníkov pozdĺž toku Kvetnianka. Vybudovanie vonkajších cvičiacich zariadení v parku.
Opatrenie 7.2.2 Aktivita	Vytváranie materiálnych a finančných podmienok na rozvoj výkonnostného a rekreačného športu v obci. Zabezpečenie materiálno-technického a finančného vybavenia.
Opatrenie 7.2.3 Aktivita	Podpora organizácie športových podujatí regionálneho významu. Zabezpečenie personálnych kapacít. Zabezpečenie materiálno-technického a finančného vybavenia.
Opatrenie 7.2.4 Aktivita	Podpora športových aktivít zdravotne postihnutých občanov. Zabezpečenie materiálno-technického a finančného vybavenia.





Opatrenie 7.2.5 Aktivity	Podporovať talentovanú mládež. Zabezpečenie materiálno-technického a finančného vybavenia.
Opatrenie 7.2.6 Aktivity	Spolupracovať s občianskymi združeniami, inými právnickými a fyzickými osobami, pôsobiakmi v oblasti telesnej kultúry. Zabezpečenie personálnych kapacít.
Opatrenie 7.2.7 Aktivity	Rozvoj mimoškolskej činnosti – športové kluby, turistika, kultúrne krúžky. Zabezpečenie priestorového a materiálneho vybavenia.

## 6.8 PROGRAM 8. KULTÚRA

### Strategický zámer

Trvalé pôsobenie na kultúrne povedomie obyvateľov širokou paletou kultúrnych aktivít organizovaných externými subjektmi. Existencia dôstojných priestorov pre kultúrne aktivity je povinnosť obce. Prieběžná a kreatívna propagácia podujatí má vplyv na imidž obce a tým aj na cestovný ruch.

#### Podprogram 8.1. Kultúrna infraštruktúra

Cieľ 8.1	Zachovanie kultúrno-historického potenciálu obce a rozvoj kultúrnych, informačných a voľnočasových aktivít v nadväznosti na rozvoj cestovného ruchu na regionálnej a miestnej úrovni.
----------	---

Opatrenia podprogramu:

Opatrenie 8.1.1 Aktivity	Rekonštrukcia a modernizácia domov kultúry. Vypracovanie technickej dokumentácie. Rekonštrukcia budovy KD vrátane zníženia energetických nákladov a skvalitniť (dovybaviť) interiér.
Opatrenie 8.1.2 Aktivity	Rekonštrukcia tradičnej architektúry a zriadenie stálych expozícií z pôvodného štýlu života obyvateľov regiónu. Rekonštrukcia historických objektov.
Opatrenie 8.1.3 Aktivity	Prepojiť obec so subjektami cestovného ruchu, agroturistiky. Zabezpečenie personálnych kapacít.
Opatrenie 8.1.4 Aktivity	Budovanie remeselníckych dvorov. Výber a rekonštrukcia vhodných budov na alokáciu remeselného dvora. Zabezpečenie personálnych kapacít. Materiálne zabezpečenie remeselných dvorov predmetmi s kultúrohistorickou hodnotou.
Opatrenie 8.1.5 Aktivity	Vybudovanie turistických a náučných trás pre žiakov, študentov, rodiny s deťmi, priemerných aj náročných klientov s využitím kultúrno – historického, folklórneho aj prírodného bohatstva. Zabezpečenie personálnych kapacít. Výber vhodných trás. Spracovanie technickej dokumentácie. Realizácia výstavby.
Opatrenie 8.1.6 Aktivity	Zachovanie a rozvoj ľudových tradícií (folklórny tanec, hudba a spev, ľudové remeslá, ľudový odev a doplnky, pôvodné bývanie a hospodárenie) a ich maximálne využitie v cestovnom ruchu a agroturistike. Zabezpečenie priestorov, finančných a materiálnych prostriedkov.
Opatrenie 8.1.7 Aktivity	Zriadenie internetovej knižnice. Príprava priestorov. Obstaranie technológie. Obstaranie knižnej literatúry pre potreby knižnice.
Opatrenie 8.1.8 Aktivity	Organizovanie pravidelných kultúrnych podujatí - Deň obce, Hody, atď.. Personálne zabezpečenie.
Opatrenie 8.1.9 Aktivity	Výstavba amfiteátra pre uskutočňovanie letných festivalov. Vypracovanie technickej dokumentácie. Dostavba amfiteátra (zastrešenie). Zriadenie letného kina.
Opatrenie 8.1.10 Aktivity	Podpora kultúrnych spolkov v obci. Finančné zabezpečenie.

#### Podprogram 8.2. Organizačné zabezpečenie

Cieľ 8.2	Organizačne zabezpečiť ponuku kultúrnych podujatí v obci.
----------	---

Opatrenia podprogramu:

Opatrenie 8.2.1 Aktivity	Spracovať kalendár kultúrnych podujatí na celý rok, tento priebežne aktualizovať. Rozšíriť žánrovú ponuku s orientáciou na hodnotný kultúrny prínos. Personálne a finančné zabezpečenie. Spracovanie kalendár kultúrnych podujatí.
-----------------------------	--



### Podprogram 8.3. Propagácia v oblasti kultúry

#### Cieľ 8.3 Vytvorenie podmienok na efektívnu propagáciu obce v oblasti kultúry.

Opatrenia podprogramu:

Opatrenie 8.3.1 Aktivity	Spracovať globálnu koncepciu „propagácie“ histórie obce v multimediálnej forme. Personálne a finančné zabezpečenie. Spracovanie koncepcie v multimediálnej forme.
Opatrenie 8.3.2 Aktivity	Spracovať komplexnú knihu historikom vývoji a tradíciách obce pre školy aj subjekty cestovného ruchu. Personálne a finančné zabezpečenie. Spracovanie a vydanie ďalšej knihy.
Opatrenie 8.3.3 Aktivity	Propagácia kultúry na Internete prostredníctvom www stránky obce. Finančné zabezpečenie. Obsahová analýza www stránky. Priebežná aktualizácia www stránky.

## 6.9 PROGRAM 9. PROPAGÁCIA A CESTOVNÝ RUCH

### Strategický zámer

Budovať goodwill obce a dosiahnuť, aby sa obec stala strediskom cestovného ruchu v oblasti športu, kultúry a turistiky. Využiť prírodný potenciál, ktorý ponúka blízke aj širšie okolie obce.

### Podprogram 9.1. Propagácia obce

#### Cieľ 9.1 Zabezpečiť účinnú propagáciu obce.

Opatrenia podprogramu:

Opatrenie 9.1.1 Aktivity	Aktualizácia samostatnej www stránky obce. Finančné zabezpečenie. Obsahová analýza www stránky. Priebežná aktualizácia www stránky.
Opatrenie 9.1.2 Aktivity	Spracovať globálnu koncepciu propagácie obce v multimediálnej forme. Personálne a finančné zabezpečenie. Spracovanie koncepcie v multimediálnej forme.
Opatrenie 9.1.3 Aktivity	Spracovať koncepciu regionálnej spolupráce s okolitými turistickými lokalitami a domácimi i zahraničnými CK. Personálne a finančné zabezpečenie. Spracovanie koncepcie regionálnej spolupráce.
Opatrenie 9.1.4 Aktivity	Podpora budovania informačných tabúl v obci. Budovanie a inštalácia tabúl informujúcich o atrakciách obce. Budovanie a inštalácia tabúl propagujúcich kultúrne hodnoty obce.

### Podprogram 9.2. Rekreačno - relaxačné zázemie obce.

#### Cieľ 9.2 Budovanie relaxačno – rekreačného zázemia obce.

Opatrenia podprogramu:

Opatrenie 9.2.1 Aktivity	Zriadenie oddychových zón. Spracovanie technickej dokumentácie. Výstavba prístaviska s možnosťou člnkovania na vodnej nádrži.
Opatrenie 9.2.2 Aktivity	Výstavba náučných chodníkov a inštalácia informačných tabúl. Výstavba chodníkov.
Opatrenie 9.2.3 Aktivity	Podpora vytvárania nových atrakcií v obci. Spracovanie technickej dokumentácie. Podpora výstavby rekreačného areálu v blízkosti vodnej nádrže.
Opatrenie 9.2.4 Aktivity	Podpora budovania nových a modernizácia existujúcich zariadení cestovného ruchu. Vypracovanie technickej dokumentácie. Výstavba cyklotrasy pozdĺž toku Kvetnianka s prepojením na obce mikroregiónu. Výstavba oddychovej zóny pozdĺž toku Kvetnianka.

### Podprogram 9.3. Cestovný ruch.

#### Cieľ 9.3 Podporovať podnikateľské aktivity v cestovnom ruchu.

Opatrenia podprogramu:

Opatrenie 9.3.1	Uzavrieť s podnikateľmi dohody o poskytovaní služieb v agroturistike a cestovnom ruchu a o propagovaní ich služieb obcami.
-----------------	--



Aktivity	Zabezpečenie personálnych kapacít.
Opatrenie 9.3.2	Podporovať podnikateľské subjekty, neziskové organizácie a inštitúcie pri získavaní finančných prostriedkov z grantov a fondov EÚ.
Aktivity	Zabezpečenie personálnych kapacít.

## 6.10 PROGRAM 10. ADMINISTRATÍVA A BEZPEČNOSŤ

### Strategický zámer

Vytvoriť podmienky na efektívnu prácu obecného úradu. Vytvoriť vyhovujúce podmienky na poskytovania verejných služieb, estetizácia a funkčnosť miesta kontaktu so zákazníkmi obecného úradu, vytváranie vhodných technických a pracovných podmienok na obecných úradoch. Vytvorenie podmienok na znižovanie kriminality v obci a ochranu majetku obyvateľov a ostatných subjektov v obci.

#### Podprogram 10.1. Administratíva

<b>Cieľ 10.1</b>	<b>Zabezpečiť rozvoj administratívnej infraštruktúry a podmienok na výkon samosprávnych funkcií v obci</b>
------------------	--

Opatrenia podprogramu:

Opatrenie 10.1.1	Rekonštrukcia a modernizácia interiérov budovy obecného úradu.
Aktivity	Spracovanie technickej dokumentácie. Modernizácia interiérového vybavenia. Rekonštrukcia budovy OcÚ vrátane zníženia energetických nákladov.

#### Podprogram 10.2. Bezpečnosť

<b>Cieľ 10.2</b>	<b>Vytvorenie podmienok na znižovanie kriminality v obci a ochranu majetku obyvateľov a ostatných subjektov v obci.</b>
------------------	---

Opatrenia podprogramu:

Opatrenie 10.2.1	Zriadenie kamerového systému.
Aktivity	Vypracovanie technickej dokumentácie. Inštalácia kamerového systému.

## 6.11 PROGRAM 11. INFORMATIZÁCIA OBCE

### Strategický zámer

Zabezpečenie technických podmienok pre rozvoj informačnej spoločnosti. Umožniť obyvateľom využívať on-line elektronické služby samosprávy. Vytvoriť vhodné podmienky na prechod na e-government na lokálnej úrovni (e-vote, e-services,...). Umožniť obyvateľom obce a pracovníkom samosprávy zvyšovať svoje počítačové vedomie a zručnosti.

#### Podprogram 11.1. Budovanie a rozvoj informačnej infraštruktúry.

<b>Cieľ 11.1</b>	<b>Zabezpečiť technické podmienky na prechod samosprávy na nový typ vládnutia - e - government.</b>
------------------	---

Opatrenia podprogramu:

Opatrenie 11.1.1	Rozvoj infraštruktúry informačných systémov samosprávy.
Aktivity	Technické zabezpečenie IS. Tvorba základného SW na komunikáciu občan – samospráva – podnikateľské subjekty.
Opatrenie 11.1.2	Savádzanie efektívnych elektronických služieb poskytovaných na úrovni samosprávy.
Aktivity	Tvorba aplikačného softwaru na zabezpečenie e – služieb v obci. Tvorba SW na realizáciu e-vote na miestnej úrovni.
Opatrenie 11.1.3	Podpora využívania Internetu v obci.
Aktivity	Zriadenie verejného prístupového bodu v centre obce.

#### Podprogram 11.2. Počítačová gramotnosť.

<b>Cieľ 11.2</b>	<b>Zvýšenie počítačovej gramotnosti obyvateľov a pracovníkov samosprávy.</b>
------------------	--

Opatrenia podprogramu:

Opatrenie 11.2.1	Podpora zvyšovania počítačového vedomia u pracovníkov samosprávy.
Aktivity	Realizácia kurzov na získanie ECDL spôsobilosti pre pracovníkov miestnej samosprávy.



Opatrenie 11.2.2	Podpora zvyšovania počítačového vedomia u obyvateľov obce.
Aktivita	Realizácia kurzov na zvyšovanie počítačového vedomia u obyvateľov obce. Realizácia kurzov na obsluhu a používanie obecného informačného a komunikačného systému.
Opatrenie 11.2.3	Podpora vzdelávacích aktivít zameraných na zvyšovanie zručností a vedomostí o internete a motiváciu k používaniu internetu a elektronických služieb.
Aktivita	Realizácia kurzov na zvyšovanie vedomostí o internete.

## 6 MERATEĽNÉ INDIKÁTORY

Monitorovanie Programu hospodárskeho rozvoja a sociálneho rozvoja obce Kuraľany sa vykonáva na základe súboru indikátorov priradených k jednotlivým cieľom a podprogramom (ktoré môžu byť priebežne konkretizované). Indikátory podporujú oprávnenosť verejných výdavkov na jednotlivé podprogramy a zároveň preukazujú ekonomickú účinnosť realizovaných verejných výdavkov. Indikátory budú zároveň základným faktorom pri tvorbe kritérií na čerpanie finančnej podpory z regionálneho rozvojového fondu.

### 6.1 PROGRAM 1. HOSPODÁRSTVO A VEDECKO-TECHNICKÝ ROZVOJ

#### Podprogram 1.1. Podpora malého a stredného podnikania zo strany obce.

Cieľ 1.1 Finančne, legislatívne a technicky podporovať malé a stredné podnikanie zo strany obce.					
Opatrenia	Merateľné indikátory		Typ	Merná jednotka	Cieľová hodnota
Opatrenie 1.1.1	Vypracovať postup podpory, výučby a rozvoja tradičných remesiel v obci.	Počet úspešných absolventov programov ČZV podporených z Opatrení OPV	dopad	absolútny počet	25
		Produktivita práce ako dôsledok rozvoja ľudského kapitálu	vplyv	€	12500/rok
		Počet klientov	výstup	počet	200/rok
Opatrenie 1.1.2	Podpora budovania kooperačných sietí malých a stredných firiem.	Počet nových podnikateľských subjektov	dopad	počet	2
		Počet vytvorených nových pracovných miest	dopad	počet	40
		Počet podporených subjektov,	výstup	počet	3
Opatrenie 1.1.3	Zakladanie a revitalizácia malých a stredných podnikov – tvorba podmienok	Počet vytvorených nových pracovných miest	dopad	počet	50
		Počet nových podnikateľských subjektov	dopad	počet	5
		Nárast tržieb	výsledok	€	30000/rok
Opatrenie 1.1.4	Podpora rozvoja obchodných a komerčných služieb v obci.	Počet vytvorených nových pracovných miest	dopad	počet	10
		Počet nových podnikateľských subjektov	dopad	počet	3
		Celková predajná plocha	výsledok	m <sup>2</sup>	500
		Nárast tržieb	výsledok	€	15000/rok
Opatrenie 1.1.5	Podpora rozvoja reštauračných služieb v obci.	Počet vytvorených nových pracovných miest	dopad	počet	10
		Počet nových podnikateľských subjektov	dopad	počet	3
		Celková kapacita stravovacích zariadení	výsledok	osoby	30
		Nárast tržieb	výsledok	€	10000/rok

#### Podprogram 1.2. Podpora tradičných odvetví priemyslu.

Cieľ 1.2 Zabezpečiť rozvoj tradičných remesiel v obci.					
Opatrenia	Merateľné indikátory		Typ	Merná jednotka	Cieľová hodnota
Opatrenie 1.2.1	Podporovať rozvoj tých odvetví poľnohospodárstva, pre ktorých rozvoj sú v okolí regiónu vytvorené ideálne podmienky.	Počet vytvorených nových pracovných miest	dopad	počet	10
		Nárast pridanej hodnoty	dopad	€	10000/rok
		Počet podporených Opatrení OPV	výstup	počet	5
		Nárast tržieb	výsledok	€	50000/rok
		Výdavky na inovácie	výsledok	€	10000/rok
Opatrenie 1.2.2	Výstavba a rekonštrukcia infraštruktúry poľnohospodárskej výroby.	Počet vytvorených nových pracovných miest	dopad	počet	10
		Nárast pridanej hodnoty	dopad	€	10000/rok
		Nárast tržieb	výsledok	€	50000/rok
		Počet podporených Opatrení OPV	výstup	počet	3



	Výdavky na inovácie	výsledok	€	200000
--	---------------------	----------	---	--------

**Podprogram 1.3. Podpora inovačných aktivít v podnikoch.**

**Cieľ 1.3 Vytvorenie podmienok na rozvoj inovačných aktivít v súkromných podnikoch.**

Opatrenie		Merateľné indikátory	Typ	Merná jednotka	Cieľová hodnota
Opatrenie 1.3.1	Zavádzanie nových technológií do súčasných a budúcich výrobných prevádzok.	Počet vytvorených nových pracovných miest	dopad	počet	15
		Nárast pridanej hodnoty	dopad	%	15
		Nárast tržieb	výsledok	%	35
		Výdavky na inovácie	výsledok	€	100000/rok

**Podprogram 1.4. Energetická efektívnosť a progresívne technológie vo výrobe.**

**Cieľ 1.4 Zvýšenie energetickej efektívnosti na strane výroby aj spotreby a zavádzanie progresívnych technológií v energetike.**

Opatrenie		Merateľné indikátory	Typ	Merná jednotka	Cieľová hodnota
Opatrenie 1.4.1	Podpora výstavby zariadení na využívanie obnoviteľných zdrojov energie.	Objem preinvestovaných prostriedkov	výsledok	€	200000
		Objem vyprodukovanej elektrickej energie	výsledok	MW	
		Počet vytvorených nových pracovných miest	dopad	počet	3

**Podprogram 1.5. Cestovný ruch.**

**Cieľ 1.5 Podporiť podnikateľské aktivity v cestovnom ruchu.**

Opatrenie		Merateľné indikátory	Typ	Merná jednotka	Cieľová hodnota
Opatrenie 1.5.1	Podpora vytvárania nových atraktivít v obci.	Počet vytvorených nových pracovných miest	dopad	počet	2
		Počet nových návštevníkov obce	výsledok	počet	1000
		Tržby z predaja služieb	dopad	€	20000/rok
Opatrenie 1.5.2	Podpora budovania nových a modernizácia existujúcich zariadení cestovného ruchu.	Počet vytvorených nových pracovných miest	dopad	počet	5
		Počet nových návštevníkov obce	výsledok	počet	12000
		Tržby z predaja služieb	dopad	€	22000/rok

## 6.2 PROGRAM 2. DOPRAVA A KOMUNIKÁCIE

**Podprogram 2.1. Komunikácie**

**Cieľ 2.1 Rozvoj dopravnej infraštruktúry**

Opatrenie		Merateľné indikátory	Typ	Merná jednotka	Cieľová hodnota
Opatrenie 2.1.1	Výstavba miestnych komunikácií v obci .	Dĺžka rekonštruovaných a novovybudovaných ciest II. a III. Triedy a miestnych komunikácií	výstup	km	0
		Dĺžka novovybudovaných chodníkov	výstup	km	0,25
		Počet užívateľ/ov podporených Opatrenieov	výsledok	počet	500
		Počet vytvorených pracovných miest	výsledok	počet	10 dočasne
Opatrenie 2.1.2	Rekonštrukcia miestnych komunikácií v obci.	Dĺžka rekonštruovaných a novovybudovaných ciest II. a III. triedy a miestnych komunikácií	výstup	km	2,3
		Dĺžka novovybudovaných chodníkov	výstup	km	0
		Počet užívateľ/ov podporených Opatrenieov	výsledok	počet	500
		Počet vytvorených pracovných miest	výsledok	počet	10 dočasne
Opatrenie 2.1.3	Výstavba cyklotrás na prepojenie sídiel regiónu.	Dĺžka vybudovaných cyklotrás	výstup	km	15
		Počet užívateľ/ov podporených Opatrenieov	výsledok	počet	500
		Počet nových návštevníkov obce	výsledok	počet	500
		Počet vytvorených pracovných miest	výsledok	počet	5 dočasne



		Počet užívateľov podporených Opatreníeov	výsledok	počet	1000
Opatrenie 2.1.4	Dostavba parkovísk pre potreby občianskej infraštruktúry.	Počet novovytvorených parkovacích miest	výstup	počet	20
		Počet užívateľov podporených Opatreníeov	výsledok	počet	500
		Počet vytvorených pracovných miest	výsledok	počet	0
Opatrenie 2.1.5	Dostavba a rekonštrukcia chodníkov popri miestnych komunikáciách a štátnej ceste.	Dĺžka rekonštruovaných a novovytvorených ciest II. a III. triedy a miestnych komunikácií	výstup	km	0
		Dĺžka novovytvorených chodníkov	výstup	km	1,5
		Počet užívateľov podporených Opatreníeov	výsledok	počet	500
		Počet vytvorených pracovných miest	výsledok	počet	10 dočasne
Opatrenie 2.1.6	Rekonštrukcia štátnych ciest.	Dĺžka rekonštruovaných a novovytvorených ciest I., II. a III. triedy a miestnych komunikácií a mostov	výstup	km	3
		Dĺžka novovytvorených chodníkov	výstup	km	0
		Počet užívateľov podporených Opatreníeov	výsledok	počet	1000
		Počet vytvorených pracovných miest	výsledok	počet	0

#### Podprogram 2.2. Doprava

#### Cieľ 2.2 Zabezpečenie dopravného spojenia hromadnou autobusovou dopravou, prípadne železničnou dopravou.

Opatrenie	Merateľné indikátory	Typ	Merná jednotka	Cieľová hodnota
Opatrenie 2.2.1	Počet zrekonštruovaných zastávok SAD	výstup	počet	3
	Počet užívateľov podporených Opatreníeov	výsledok	počet	500
	Počet vytvorených pracovných miest	výsledok	počet	-

### 6.3 PROGRAM 3. TECHNICKÁ INFRAŠTRUKTÚRA

#### Cieľ 3 Zabezpečiť rozvoj a rekonštrukciu technickej infraštruktúry v obci.

Opatrenie		Merateľné indikátory	Typ	Merná jednotka	Cieľová hodnota
Opatrenie 3.1	Výstavba inžinierskych sietí v nových lokalitách.	Celková nová plocha pre IBV	výsledok	m <sup>2</sup>	20000
		Počet nových obyvateľov obce	dopad	osoby	80
		Počet vytvorených pracovných miest	výsledok	počet	10 dočasne
Opatrenie 3.2	Vybudovať požiarne hydranty na vodovodnej sieti.	Počet vybudovaných hydrantov	výsledok	počet	4
Opatrenie 3.3	Rekonštrukcia rozhlasu.	Pokrytie územia rozhlasom a televíziou	dopad	%	100
		Počet užívateľov podporených Opatreníeov	výsledok	počet	500
		Počet novonainštalovaných reprosústav,	výstup	počet	15
Opatrenie 3.4	Výstavba budovy DHZ.	Počet podporených Opatreníeov, prostredníctvom ktorých boli vytvorené podmienky na poskytovanie nových služieb verejnej infraštruktúry	dopadu	počet	1
		Výmera zrekonštruovaných a novovytvorených priestorov v m <sup>2</sup>	výstupu	m <sup>2</sup>	40
Opatrenie 3.5	Rekonštrukcia areálu obecného cintorína.	Plocha zrekonštruovaného cintorína	výstup	m <sup>2</sup>	7000
		Počet vysadených krov a drevín	výsledok	počet	200
		Plocha upravených verejných plôch	výsledok	m <sup>2</sup>	10000
Opatrenie 3.6	Osadenie lavičiek na verejných priestranstvách.	Počet osadených lavičiek	výsledok	počet	10
		Počet užívateľov podporených Opatreníeov	výsledok	počet	500
Opatrenie 3.7	Rekonštrukcia osvetlenia.	Počet svetelných bodov	výsledok	počet	20



		Počet užívateľov podporených Opatrení	výsledok	počet	500
Opatrenie 3.8	Modernizácia elektrickej rozvodnej siete.	Percento obyvateľov zásobovaných elektrickou energiou	kontextový	%	100
		Dĺžka vybudovanej elektrickej siete	výsledok	km	5
		Počet užívateľov podporených Opatrení	výsledok	počet	500

## 7.4 PROGRAM 4. ODPADOVÉ HOSPODÁRSTVO

### Cieľ 4 Nakladanie s komunálnym a drobným stavebným odpadom

Ciele a podprogramu		Merateľné indikátory	Typ	Merná jednotka	Cieľová hodnota
Opatrenie 4.1	V súlade s prijatými koncepciami zabezpečiť permanentné znižovanie podielu skladovanej časti odpadov, k čomu organizovať mobilné zbery textílií, kovového odpadu, viacvrstvových obalov nebezpečných odpadov.	Produkcia komunálneho odpadu	ŠÚ SR	kontextový	500 rok
		Zneškodnený komunálny odpad	MŽP SR	kontextový	490 rok
		Objem separovaného odpadu.	dopad	tony	8 rok
		Znižovanie objemu produkovaného odpadu	dopad	tony	2 rok
Opatrenie 4.2	Zabezpečiť separáciu komunálneho odpadu v obci.	Objem separovaného odpadu.	dopad	tony	8 rok
		Znižovanie objemu produkovaného odpadu	dopad	tony	2 rok
		Zneškodnený komunálny odpad	MŽP SR	kontextový	490 rok
Opatrenie 4.3	Rekultivácia čiernych skládok.	Plocha rekultivovavej skládky KO, čiernych skládok.	výsledok	m <sup>2</sup>	2000
Opatrenie 4.4	Výstavba a prevádzka zberného dvora pre separovaný zber.	Objem uskladneného odpadu v tonách,	dopad	tony	8 rok
		Počet zberných dvorov	výsledok	počet	1
		Znižovanie objemu produkovaného odpadu	dopad	tony	2 rok
Opatrenie 4.5	Výstavba obecného kompostoviska.	Objem uskladnenej biomasy	výsledok	t	4 rok
		Počet užívateľov podporených Opatreníev	výsledok	počet	500
Opatrenie 4.6	Výstavba splaškovej kanalizačnej siete.	Počet odkanalizovaných domácností	výsledok	počet	250
		Počet užívateľov podporených Opatreníev	výsledok	počet	500
Opatrenie 4.7	Výstavba skládky stavebného odpadu.	Kapacita skládky v m3	výsledok	m3	20000
		Počet užívateľov Opatreníeu	výsledok	počet	500
Opatrenie 4.8	Osadenie smetných košov na verejné priestranstvá.	Počet osadených smetných košov	výsledok	počet	15
		Počet užívateľov Opatreníeu	výsledok	počet	500
Opatrenie 4.9	Výstavba dažďovej kanalizačnej siete.	Km vybudovanej kanalizačnej siete	výsledok	km	3
		Počet užívateľov podporených Opatreníev	výsledok	počet	500

## 7.5 PROGRAM 5. ŽIVOTNÉ PROSTREDIE

### Podprogram 5.1. Informovanosť a poradenstvo

#### Cieľ 5.1 Zabezpečiť účinný systém informovanosti a poradenstva

Opatrenie		Merateľné indikátory	Typ	Merná jednotka	Cieľová hodnota
Opatrenie 5.1.1	Spracovať koncepciu zabezpečenia informovanosti, poradenstva a prevencie v oblasti ŽP. Trvale preferovať poradenstvo a prevenciu pred represiou	Počet vypracovaných koncepcií	výsledok	počet	1
		Počet užívateľov podporených Opatrení	výsledok	počet	500

### Podprogram 5.2. Ochrana a racionálne využívanie vôd, ochrana pred povodňami

#### Cieľ 5.2 Zabezpečiť ochranu a racionálne využívanie vôd, ochranu pred povodňami.

Opatrenie		Merateľné indikátory	Typ	Merná jednotka	Cieľová hodnota
Opatrenie 5.2.1	Dostavba lapačov ropných látok na spevnených plochách.	Počet vybudovaných lapačov	výsledok	počet	10





Opatrenie 5.2.2	Zabezpečiť dostatok kvalitnej pitnej vody, minimalizovať straty vo vodovodných sieťach.	Percento obyvateľov zásobovaných vodou z verejných vodovodov	kontextový	%	100
		Dĺžka vybudovanej vodovodnej siete	výsledok	km	8
Opatrenie 5.2.3	Výstavba splaškovej kanalizačnej siete.	Počet odkanalizovaných domácností	výsledok	počet	250
		Počet užívateľov podporených Opatrenieov	výsledok	počet	500
Opatrenie 5.2.4	Redukcia dopadov poľnohospodárskej výroby na hygienicky nezávadnú.	Zníženie znečistenia v ukazovateľoch	výsledok	%	20
Opatrenie 5.2.5	Výstavba dažďovej kanalizačnej siete.	Km vybudovanej kanalizačnej siete	výsledok	km	5
		Počet užívateľov podporených Opatrenieov	výsledok	počet	500
Opatrenie 5.2.6	Revitalizácia korýt vodných tokov.	Dĺžka zrekonštruovaných korýt tokov	výsledok	km	2
		Dĺžka udržiavaných ochranných valov	výsledok	km	3

#### Podprogram 5.3. Ochrana ovzdušia

**Cieľ 5.3 Zabezpečiť účinnú ochranu ovzdušia pred malými a strednými zdrojmi znečistenia nachádzajúcimi sa v katastrálnom území obce**

Opatrenie		Merateľné indikátory	Typ	Merná jednotka	Cieľová hodnota
Opatrenie 5.3.1	Zabezpečiť zníženie produkovaných emisií hlavným zdrojom znečistenia – domácnosti.	Počet domácností s vykurovaním alternatívnymi zdrojmi energie	výsledok	počet	50

#### Podprogram 5.4. Ochrana a rozvoj ostatných zložiek životného prostredia

**Cieľ 5.4 Realizácia účinných opatrení v oblasti ostatných zložiek životného prostredia.**

Opatrenie		Merateľné indikátory	Typ	Merná jednotka	Cieľová hodnota
Opatrenie 5.4.1	Revitalizácia protierózných opatrení.	Celková plocha s realizovanými podprogramami	výstup	ha	3
		Počet užívateľov podporených Opatrenieov	výsledok	počet	500
		Počet vysadených nových krovin a stromov,	výsledok	počet	250
Opatrenie 5.4.2	Oživenie parkovej zóny na cintoríne.	Plocha zrekonštruovaného cintorína	výstup	m²	7000
		Počet vysadených krov a drevín	výsledok	počet	200
		Plocha upravených verejných plôch	výsledok	m²	10000
Opatrenie 5.4.3	Výstavba a estetizácia vstupov do obce.	Počet vysadených krov a drevín	výsledok	počet	50
		Plocha upravených verejných plôch	výsledok	m²	5000
		Počet vytvorených pracovných miest	výsledok	počet	1

## 6.6 PROGRAM 6. SOCIÁLNE SLUŽBY A ZDRAVOTNÍCTVO

#### Podprogram 6.1. Sociálne služby

**Cieľ 6.1 Doplniť chýbajúcu infraštruktúru sociálnych zariadení v obci a zvýšiť ich kvalitu.**

Opatrenie		Merateľné indikátory	Typ	Merná jednotka	Cieľová hodnota
Opatrenie 6.1.1	Vybudovanie priestorov na stretávanie sa občanov v každom veku.	Počet užívateľov podporených Opatrenieov	výsledku	počet	50
		Počet podporených Opatrenieov	výsledku	počet	1
Opatrenie 6.1.2	Výstavba zariadenia pre obyvateľov v dôchovom veku.	Počet užívateľov podporených Opatrenieov	výsledku	počet	50
		Počet podporených Opatrenieov	výsledku	počet	1
		Počet vybudovaných bytových jednotiek	výsledku	počet	10
Opatrenie 6.1.3	Vytvorenie podmienok pre poskytovanie osobných služieb.	Počet užívateľov podporených Opatrenieov	výsledku	počet	200
		Počet podporených Opatrenieov	výsledku	počet	6
		Počet vytvorených pracovných miest	výsledku	počet	3



Opatrenie 6.1.4	Výstavba nájomného bytového domu 2x12 b.j.	Počet užívateľov podporených Opatrenieov	výsledku	počet	50
		Počet podporených Opatrenieov	výstupu	počet	2
Opatrenie 6.1.5	Podporiť služby pre marginalizované skupiny občanov a týrané ženy.	Počet užívateľov podporených Opatrenieov	výsledku	počet	50
		Počet podporených Opatrenieov	výstupu	počet	4
		Výmera zrekonštruovaných a novovybudovaných priestorov v m <sup>2</sup>	výstupu	m <sup>2</sup>	1000

#### Podprogram 6.2. Zdravotnícke služby

##### Cieľ 6.2 Zlepšiť úroveň poskytovania zdravotníckych a sociálnych služieb.

Opatrenie		Merateľné indikátory	Typ	Merná jednotka	Cieľová hodnota
Opatrenie 6.2.1	Zlepšenie úrovne poskytovania domácej ošetrovateľskej starostlivosti, rozšírenie jej služieb o poskytovanie rehabilitačných cvičení.	Počet podporených Opatrenieov, prostredníctvom ktorých boli vytvorené podmienky na poskytovanie nových služieb verejnej infraštruktúry	dopadu	počet	2
		Počet užívateľov podporených Opatrenieov	výsledku	počet	100
		Počet podporených Opatrenieov	výstupu	počet	2
Opatrenie 6.2.2	Zabezpečiť aspoň raz mesačne poradňu v obci.	Počet užívateľov podporených Opatrenieov	výsledku	počet	250
		Počet podporených Opatrenieov	výstupu	počet	4
Opatrenie 6.2.3	Zabezpečiť dostupnosť zdravotnej starostlivosti pre dospelých občanov.	Počet podporených Opatrenieov, prostredníctvom ktorých boli vytvorené podmienky na poskytovanie nových služieb verejnej infraštruktúry	dopadu	počet	2
		Počet užívateľov podporených Opatrenieov	výsledku	počet	500
		Počet podporených Opatrenieov	výstupu	počet	3
Opatrenie 6.2.4	Podpora vytvárania podmienok pre poskytovanie zdravotnej starostlivosti.	Počet podporených Opatrenieov, prostredníctvom ktorých boli vytvorené podmienky na poskytovanie nových služieb verejnej infraštruktúry	dopadu	počet	1
		Počet užívateľov podporených Opatrenieov	výsledku	počet	500
		Počet podporených Opatrenieov	výstupu	počet	1

#### Podprogram 6.3. Služby zamestnanosti

##### Cieľ 6.3 Zlepšenie zamestnanosti a sociálnej inklúzie rizikových skupín obyvateľov obce.

Opatrenie		Merateľné indikátory	Typ	Merná jednotka	Cieľová hodnota
Opatrenie 6.3.1	Realizácia vzdelávacích kurzov v oblasti malého podnikania.	počet úspešných absolventov programov ČZV podporených z Opatrenieov OPV	výstup	absolútny počet	50
		produktivita práce ako dôsledok rozvoja ľudského kapitálu	vplyv	%	75
Opatrenie 6.3.2	Podpora klientov formou individuálneho poradenstva, posudzovania individuálnych schopností a vypracovávanie individuálnych ..	Počet užívateľov podporených Opatrenieov	výsledku	počet	50
		Počet podporených Opatrenieov	výstupu	počet	1
Opatrenie 6.3.3	Podpora poradensko-vzdelávacích aktivít zameraných na získavanie sociálnych zručností pri hľadaní si zamestnania a komunikácie s ...	Počet užívateľov podporených Opatrenieov	výsledku	počet	50
		Počet podporených Opatrenieov	výstupu	počet	5
		Zníženie nezamestnanosti	dopad	%	20
		Počet novozaložených podnikateľských subjektov	dopad	%	3

## 6.7 PROGRAM 7. VZDELÁVANIE A ŠPORT

#### Podprogram 7.1. Vzdelávanie

##### Cieľ 7.1 Zabezpečiť rozvoj a údržbu infraštruktúry vzdelávania a zabezpečenie podmienok pre efektívnu vzdelávaciu činnosť v obci.

Opatrenie	Merateľné indikátory	Typ	Merná jednotka	Cieľová hodnota
-----------	----------------------	-----	----------------	-----------------



Opatrenie 7.1.1	Rozvoj predškolskej výchovy.	Výmera zrekonštruovaných a novovybudovaných priestorov v m <sup>2</sup>	výstupu	m <sup>2</sup>	200
		Počet užívateľov podporených Opatrenieov	výsledku	počet	20
Opatrenie 7.1.2	Podpora mimoškolskej činnosti.	Výmera zrekonštruovaných a novovybudovaných priestorov v m <sup>2</sup>	výstupu	m <sup>2</sup>	500
		Počet organizovaných mimoškolských podujatí	výsledku	počet	4
		Počet užívateľov podporených Opatrenieov	výsledku	počet	20

#### Podprogram 7.2. Šport

##### Cieľ 7.2. Zabezpečiť trvalé skvalitňovanie vyváženej ponuky výkonnostného a rekreačného športu.

Opatrenie	Merateľné indikátory	Typ	Merná jednotka	Cieľová hodnota
Opatrenie 7.2.1	Počet vybudovaných ihrísk	výsledku	počet	1
	Počet organizovaných športových podujatí	výsledku	počet	5
	Počet užívateľov podporených Opatrenieov	výsledku	počet	300
Opatrenie 7.2.2	Počet organizovaných športových podujatí	výsledku	počet	10
	Počet užívateľov podporených Opatrenieov	výsledku	počet	100
Opatrenie 7.2.3	Počet organizovaných športových podujatí	výsledku	počet	7
	Počet užívateľov podporených Opatrenieov	výsledku	počet	2
Opatrenie 7.2.4	Počet organizovaných športových podujatí	výsledku	počet	1
	Počet užívateľov podporených Opatrenieov	výsledku	počet	10
Opatrenie 7.2.5	Počet organizovaných športových podujatí	výsledku	počet	3
	Počet užívateľov podporených Opatrenieov	výsledku	počet	20
Opatrenie 7.2.6	Počet organizovaných športových podujatí	výsledku	počet	2
	Počet užívateľov podporených Opatrenieov	výsledku	počet	100
	Počet uzavretých zmlúv a partnerstiev	výsledku	počet	2
Opatrenie 7.2.7	Počet organizovaných športových podujatí	výsledku	počet	5
	Počet užívateľov podporených Opatrenieov	výsledku	počet	200

## 6.8 PROGRAM 8. KULTÚRA

#### Podprogram 8.1. Kultúrna infraštruktúra

##### Cieľ 8.1 Zachovanie kultúrne-historického potenciálu obce a rozvoj kultúrnych, informačných a voľnočasových aktivít v nadväznosti na rozvoj cestovného ruchu na regionálnej a miestnej úrovni.

Opatrenie	Merateľné indikátory	Typ	Merná jednotka	Cieľová hodnota
Opatrenie 8.1.1	Počet zariadených miestností.	výstup	počet	3
	Počet nových návštevníkov obce	výsledok	počet	300
	Počet organizovaných kultúrnych podujatí	výsledku	počet	25
	Počet užívateľov podporených Opatrenieov	výsledku	počet	500
Opatrenie 8.1.2	Výmera zrekonštruovaných priestorov v m <sup>2</sup>	výstup	m <sup>2</sup>	10000
	Zníženie koeficientu prestupu tepla,	dopad	%	40
	Plocha zrekonštruovanej strešnej krytiny,	výstup	m <sup>2</sup>	4000
	m <sup>2</sup> zrekonštruovanej podlahovej krytiny,	výstup	m <sup>2</sup>	3500
Opatrenie 8.1.3	Počet uzavretých zmlúv a partnerstiev	výsledku	počet	1



	agroturistiky.	Počet užívateľov podporených Opatrení	výsledku	počet	2000
Opatrenie 8.1.4	Budovanie remeselníckych dvorov.	Počet nových návštevníkov obce	výsledok	počet	500
		Počet vytvorených pracovných miest	výsledok	počet	1
		Počet užívateľov podporených Opatrení	výsledok	počet	500
Opatrenie 8.1.5	Vybudovanie turistických a náučných trás pre žiakov, študentov, rodiny s deťmi, priemerných aj náročných klientov s využitím kultúrne – historického, folklórného aj prírodného bohatstva.	Počet nových návštevníkov obce	výsledok	počet	1000
		Celková dĺžka budovaných chodníkov	výstup	km	4
		Počet užívateľov podporených Opatrení	výsledku	počet	500
Opatrenie 8.1.6	Zachovanie a rozvoj ľudových tradícií (folklórny tanec, hudba a spev, ľudové remeslá, ľudový odev a doplnky, pôvodné bývanie a hospodárenie) a ich maximálne využitie v cestovnom ruchu a agroturistike.	Počet nových návštevníkov obce	výsledok	počet	1000
		Počet organizovaných kultúrnych podujatí	výsledku	počet	2
		Počet zriadených nových stálych expozícií	výsledok	počet	3
		Počet užívateľov podporených Opatrení	výsledku	počet	500
Opatrenie 8.1.7	Zriadenie internetovej knižnice.	Počet nových služieb	výsledok	počet	2
		Počet užívateľov podporených Opatrení	výsledku	počet	150
Opatrenie 8.1.8	Organizovanie pravidelných kultúrnych podujatí - Deň obce, Hody, atď..	Počet nových objektov na organizovanie kultúrnych akcií	výsledok	počet	1
		Počet nových návštevníkov obce	výsledok	počet	250
		Počet organizovaných kultúrnych podujatí	výsledku	počet	2
		Počet užívateľov podporených Opatrení	výsledku	počet	500
Opatrenie 8.1.9	Výstavba amfiteátra pre uskutočňovanie letných festivalov.	Počet nových objektov kultúrnych služieb	výsledok	počet	1
		Počet užívateľov podporených Opatrení	výsledku	počet	500
Opatrenie 8.1.10	Podpora kultúrnych spolkov v obci.	Počet nových objektov na organizovanie kultúrnych akcií	výsledok	počet	1
		Počet nových návštevníkov obce	výsledok	počet	200
		Počet organizovaných kultúrnych podujatí	výsledku	počet	2
		Počet užívateľov podporených Opatrení	výsledku	počet	500

#### Podprogram 8.2. Organizačné zabezpečenie

##### Cieľ 8.2 Organizačne zabezpečiť ponuku kultúrnych podujatí v obci.

Opatrenie		Merateľné indikátory	Typ	Merná jednotka	Cieľová hodnota
Opatrenie 8.2.1	Spracovať kalendár kultúrnych podujatí na celý rok, tento priebežne aktualizovať. Rozšíriť žánrovú ponuku s orientáciou na hodnotný kultúrny prínos	Počet spracovaných reklamných informačných letákov	výsledku	počet	3
		Počet nových návštevníkov obce	výsledku	počet	300

#### Podprogram 8.3. Propagácia v oblasti kultúry

##### Cieľ 8.3 Vytvorenie podmienok na efektívnu propagáciu obce v oblasti kultúry.

Opatrenie		Merateľné indikátory	Typ	Merná jednotka	Cieľová hodnota
Opatrenie 8.3.1	Spracovať globálnu koncepciu „propagácie“ histórie obce v multimediálnej forme.	Počet spracovaných reklamných informačných letákov, multimediálnych prezentácií	výsledku	počet	1
		Počet nových návštevníkov obce	výsledok	počet	200
Opatrenie 8.3.2	Spracovať komplexnú knihu historickom vývoji a tradíciách obce pre školy aj subjekty cestovného ruchu.	Počet spracovaných reklamných informačných letákov, multimediálnych prezentácií	výsledku	počet	1
		Počet nových návštevníkov obce	výsledok	počet	250
Opatrenie 8.3.3	Propagácia kultúry na Internete prostredníctvom www stránky obce.	Počet nových prístupov na www stránku	výsledok	počet	1000 rok
		Počet nových návštevníkov obce	dopad	počet	200
		Počet propagovaných kultúrnych podujatí	výsledok	počet	10



## 6.9 PROGRAM 9. PROPAGÁCIA A CESTOVNÝ RUCH

### Podprogram 9.1. Propagácia obce

Cieľ 9.1 Zabezpečiť účinnú propagáciu obce.					
Opatrenie		Merateľné indikátory	Typ	Merná jednotka	Cieľová hodnota
Opatrenie 9.1.1	Aktualizácia samostatnej www stránky obce.	Počet nových prístupov na www stránku	výsledok	počet	2500 rok
Opatrenie 9.1.2	Spracovať globálnu koncepciu propagácie obce v multimediálnej forme.	Počet spracovaných reklamných informačných letákov, multimediálnych prezentácií	výsledku	počet	2
		Počet nových návštevníkov obce	dopad	počet	250
Opatrenie 9.1.3	Spracovať koncepciu regionálnej spolupráce s okolitými turistickými lokalitami a domácimi i zahraničnými CK.	Počet spracovaných reklamných informačných letákov, multimediálnych prezentácií	výsledku	počet	1
		Počet nových návštevníkov obce	dopad	počet	200
Opatrenie 9.1.4	Podpora budovania informačných tabúl v obce.	Počet nových inštalovaných tabúl	výsledok	počet	2
		Počet nových návštevníkov obce	dopad	počet	200

### Podprogram 9.2. Rekreačno - relaxačné zázemie obce.

Cieľ 9.2 Budovanie relaxačno – rekreačného zázemia obce.					
Opatrenie		Merateľné indikátory	Typ	Merná jednotka	Cieľová hodnota
Opatrenie 9.2.1	Zriadenie oddychových zón.	Počet vysadených krov a drevín	výsledok	počet	250
		Plocha upravených verejných plôch	výsledok	m <sup>2</sup>	15000
		Dĺžka novovybudovaných chodníkov	výstup	km	2
		Počet nových návštevníkov obce	výsledok	počet	1000
Opatrenie 9.2.2	Výstavba náučných chodníkov a inštalácia informačných tabúl.	Počet nových návštevníkov obce	výsledok	počet	1000
		Celková dĺžka budovaných chodníkov	výstup	km	4
		Počet užívateľov podporených Opatrenieov	výsledku	počet	500
Opatrenie 9.2.3	Podpora vytvárania nových atraktivít v obci.	Počet vytvorených nových pracovných miest	dopad	počet	2
		Počet nových návštevníkov obce	výsledok	počet	1000
		Tržby z predaja služieb	dopad	€	20000/rok
Opatrenie 9.2.4	Podpora budovania nových a modernizácia existujúcich zariadení cestovného ruchu.	Počet vytvorených nových pracovných miest	dopad	počet	5
		Počet nových návštevníkov obce	výsledok	počet	500
		Tržby z predaja služieb	dopad	€	10000/rok

### Podprogram 9.3. Cestovný ruch.

Cieľ 9.3 Podporovať podnikateľské aktivity v cestovnom ruchu.					
Opatrenie		Merateľné indikátory	Typ	Merná jednotka	Cieľová hodnota
Opatrenie 9.3.1	Uzavrieť s podnikateľmi dohody o poskytovaní služieb v agroturistike a cestovnom ruchu a o propagovaní ich služieb obcami.	Počet uzatvorených dohôd	výsledok	počet	3
		Počet nových atraktivít obce	výsledok	počet	4
		Počet nových propagačných materiálov	výsledok	počet	2
		Počet nových návštevníkov obce	výsledok	počet	500
Opatrenie 9.3.2	Podporovať podnikateľské subjekty, neziskové organizácie a inštitúcie pri získavaní finančných prostriedkov z grantov a fondov EÚ.	Počet nových atraktivít obce	výsledok	počet	2
		Objem získaných prostriedkov	výstup	mil. €	0,5
		Počet nových návštevníkov obce	výsledok	počet	500
		Počet užívateľov podporených Opatrenieov	výsledku	počet	300

## 7.10 PROGRAM 10. ADMINISTRATÍVA A BEZPEČNOSŤ

### Podprogram 10.1. Administratíva

Cieľ 10.1 Zabezpečiť rozvoj administratívnej infraštruktúry a podmienok na výkon samosprávnych funkcií v obci					
Opatrenie		Merateľné indikátory	Typ	Merná jednotka	Cieľová



					hodnota
Opatrenie 10.1.1	Rekonštrukcia a modernizácia interiérov budovy obecného úradu.	Počet podporených Opatrení, prostredníctvom ktorých boli vytvorené podmienky na poskytovanie nových služieb verejnej infraštruktúry	dopadu	počet	1
		Výmera zrekonštruovaných a novovybudovaných priestorov v m <sup>2</sup>	výstupu	m <sup>2</sup>	450
		Počet vytvorených pracovných miest	výsledok	počet	0

**Podprogram 10.2. Bezpečnosť**

**Cieľ 10.2 Vytvorenie podmienok na znižovanie kriminality v obci a ochranu majetku obyvateľov a ostatných subjektov v obci.**

Opatrenie		Merateľné indikátory	Typ	Merná jednotka	Cieľová hodnota
Opatrenie 10.2.1	Zriadenie kamerového systému.	Počet inštalovaných kamier	výsledok	počet	10
		Zníženie kriminality	dopad	%	50
		Pokrytie územia	dopad	%	65

## 7.5 PROGRAM 11. INFORMATIZÁCIA OBCE

**Podprogram 11.1. Budovanie a rozvoj informačnej infraštruktúry.**

**Cieľ 11.1 Zabezpečiť technické podmienky na prechod samosprávy na nový typ vládnutia - e - government.**

Ciele a podprogramu		Merateľné indikátory	Typ	Merná jednotka	Cieľová hodnota
Cieľ 6.5.1	Budovanie a rozvoj informačnej infraštruktúry.				
Opatrenie 6.5.1.1	Rozvoj infraštruktúry informačných systémov samosprávy.	% obyvateľov, ktorí využili internet v priebehu posledných 3 mesiacov na interakciu s verejnými inštitúciami	dopad	%	25
		Podiel transakčných typov služieb na celkovom počte základných verejných e-služieb	dopad	%	10
Opatrenie 6.5.1.2	Zavádzanie efektívnych elektronických služieb poskytovaných na úrovni samosprávy.	on-line dostupnosť 20 základných verejných služieb	dopad	%	10
		Počet potrebných dokumentov pri vybavení agendy spojenej s vybranou životnou udalosťou	výsledok	Počet	1
		% obyvateľov, ktorí využili internet v priebehu posledných 3 mesiacov na interakciu s verejnými inštitúciami	dopad	%	5
		% podnikov, ktoré využili internet v priebehu posledných 3 mesiacov na interakciu s verejnými inštitúciami	dopad	%	25
		Podiel transakčných typov služieb na celkovom počte základných verejných e-služieb	dopad	%	30
Opatrenie 6.5.1.3	Podpora využívania Internetu v obci.	Počet pripojených subjektov	dopad	počet	250
		Počet podporených Opatrení, prostredníctvom ktorých boli vytvorené podmienky na poskytovanie nových služieb	dopad	počet	2
		Celkový objem prenesených dát	dopad	GB	1000

**Podprogram 11.2. Počítačová gramotnosť.**

**Cieľ 11.2 Zvýšenie počítačovej gramotnosti obyvateľov a pracovníkov samosprávy.**

Ciele a podprogramu		Merateľné indikátory	Typ	Merná jednotka	Cieľová hodnota
Cieľ 6.5.2	Zvýšenie počítačovej gramotnosti obyvateľov a pracovníkov samosprávy.				
Opatrenie 6.5.2.1	Podpora zvyšovania počítačového vedomia u pracovníkov samosprávy.	Počet užívateľov podporených Opatrení	výsledku	počet	3
		Počet podporených Opatrení	výstupu	počet	1
		% obyvateľov ovládajúcich 5 zo 6 základných IT zručností	dopad	%	10
Opatrenie 6.5.2.2	Podpora zvyšovania počítačového vedomia	Počet užívateľov podporených Opatrení	výsledku	počet	50



	u obyvateľov obce.	Počet podporených Opatrení	výstupu	počet	2
		% obyvateľov ovládajúcich 5 zo 6 základných IT zručností	dopad	%	15
Opatrenie 6.5.2.3	Podpora vzdelávacích aktivít zameraných na zvyšovanie zručností a vedomostí o internete a motiváciu k používaniu internetu a elektronických služieb.	Počet užívateľov podporených Opatrení	výsledku	počet	25
		Počet podporených Opatrení	výstupu	počet	2
		Podiel transakčných typov služieb na celkovom počte základných verejných e-služieb	dopad	%	20
		% obyvateľov, ktorí využili internet v priebehu posledných 3 mesiacov na interakciu s verejnými inštitúciami	dopad	%	15
		% podnikov, ktoré využili internet v priebehu posledných 3 mesiacov na interakciu s verejnými inštitúciami	dopad	%	15
		% obyvateľov ovládajúcich 5 zo 6 základných IT zručností	dopad	%	10





**Realizačná časť Programu hospodárskeho rozvoja a sociálneho rozvoja Kuraľany  
2016 - 2025**



Realizačná časť je zameraná na popis postupov inštitucionálneho zabezpečenia formou partnerstva a organizačné zabezpečenie realizácie programu rozvoja obce, systém monitorovania a hodnotenia plnenia programu rozvoja obce s ustanovením merateľných ukazovateľov, vecný a časový harmonogram realizácie programu rozvoja obce formou akčných plánov.

## **7 INŠTITUCIONÁLNE A ORGANIZAČNÉ ZABEZPEČENIE REALIZÁCIE PHRSR OBCE KURAL'ANY**

Obecný úrad zabezpečuje trvalo udržateľný hospodársky rozvoj, sociálny rozvoj a územný rozvoj prostredníctvom PHRSR a Akčných plánov. Obecný úrad v súčinnosti s poslancami OZ a zriadenými komisiami pripravuje vízie, stratégie, iniciuje aktivity strategického rozvoja obce, vykonáva stratégiu regionálneho rozvoja, vypracováva program hospodárskeho a sociálneho rozvoja, koordinuje spoluprácu na jeho vypracovaní, spolupracuje s externým prostredím, vedie databázy kontaktov, vedie prehľad o organizáciách tretieho sektora, pomáha a vytvára podmienky na ich činnosť. Úrad analyzuje potreby, ktoré sa plánujú prefinancovať z príspevkov na projekty, sleduje výzvy na predkladanie žiadostí, legislatívu, pravidlá, pri príprave spolupracuje s vecnými útvarmi a externým prostredím, vytvára podmienky pre realizáciu projektov, monitoruje priebeh realizácie projektov, zúčastňuje sa na kontrole práce na projektoch, kontroluje práce na realizácii projektov a hodnotí ukončené projekty, sleduje legislatívu a pravidlá pre čerpanie fondov EÚ a grantov, komunikuje s riadiacim orgánom, monitoruje realizáciu projektov.

Koordinácia efektívnej a účinnej implementácie PHRSR obce bude zabezpečená prostredníctvom príslušných komisií OZ.

Obecné zastupiteľstvo kontroluje dosahovanie stanovených cieľov PHRSR obce Kural'any. Pravidelne sleduje a hodnotí výsledky implementácie PHRSR. Orgány a inštitúcie štátnej správy všetkých oblastí spoločensko-ekonomického a kultúrneho života, ktoré realizáciou svojich rozvojových aktivít prispievajú k napĺňaniu cieľov PHRSR obce a vstupujú do partnerstiev územnej spolupráce. Podnikateľské subjekty, združenia podnikateľských subjektov, zamestnávateľia – koordinujúce aktivity na napĺňanie cieľov PHRSR a vstupujúce do partnerstiev na mimosektorovej báze, podnikateľský subjekt – samospráva – tretí sektor. Záujmové spolky a združenia, občianske združenia – realizujúci svoje rozvojové aktivity v koordinácii s obcou Kural'any, v súlade s opatreniami a aktivitami PHRSR obce Kural'any, podporujúcimi vyvážený regionálny rozvoj územia obce. Ostatní socio-ekonomickí partneri – podieľajúcich sa na realizovaní akčných plánov v súlade s PHRSR obce Kural'any na roky 2016 - 2025.

### *Inštitucionálne a organizačné zabezpečenie realizácie akčných plánov obce Kural'any*

Implementácia PHRSR obce Kural'any sa bude realizovať aj prostredníctvom konkrétnych Akčných plánov. Akčné plány PHRSR by mali byť priamo napojené na rozpočet obce a zároveň reflektujú kompetencie obce.

Návrh systému riadenia a implementácie akčných plánov PHRSR obce Kural'any je nasledovný:

- Obecné zastupiteľstvo monitoruje implementáciu akčných plánov obce Kural'any. Posudzuje a schvaľuje návrhy na zmenu a doplnenie akčných plánov.
- Realizáciu konkrétnych projektov Akčného plánu obce Kural'any budú zabezpečovať pracovníci úradu a starosta obce.
- Kontrolným orgánom budú poverené jednotlivé komisie Obecného zastupiteľstva obce Kural'any.

Realizácia vyžaduje pravidelnú systematickú prácu skupín odborníkov a pracovníkov samosprávy. Na tento účel sa doporučuje zriadiť nasledovné orgány s prepojením na vlastné ľudské zdroje:

#### *Výbor pre PHRSR*

Poradný orgán zložený zo starostu a poslancov obecného zastupiteľstva. Úlohou výboru bude v intervale minimálne dva krát do roka posúdiť Správu o realizácii PHRSR a stav finančného čerpania prostriedkov, dopadovú analýzu PHRSR, plán na ďalšie obdobie a navrhovať stratégiu rozvoja a doplnenie úloh a opatrení, ktoré neboli uvedené v PHRSR.

#### *Komisia strategického rozvoja*

Výkonný útvar, zabezpečujúci plánovanie a realizáciu úloh PHRSR. Úlohou útvaru bude: vypracovávať Opatrenia, koordinovať Opatrenia, monitorovať realizáciu Projektov, vypracovávať dopadové analýzy Projektov, spolupracovať s inými partnermi doma



a v zahraničí na realizácii Projektov, vyhľadávať potenciálne zdroje a partnerstvá na realizáciu úloh PHRSR, dohliadať nad ekonomickým čerpaním Projektových prostriedkov, zbierať podklady o Projektoch v rámci PHRSR realizovaných inými subjektami, viesť aktuálnu analýzu demografie a štruktúry ekonomických charakteristík obce, sledovať podnikateľskú klímu a vzájomný vzťah odvetví v obci, poskytovať asistenciu podnikom vytváraním všestranných komunikačných kanálov, atď.

#### *Koordinátor pre stratégiu*

Bude mať za úlohu: fungovať ako výkonný tajomník, koordinovať realizáciu PHRSR, predkladať správy, podieľať sa na určovaní priorít realizácie PHRSR, koordinovať stretnutia, podnety, požiadavky predstaviteľov rozhodujúcich odvetví na území obce, zaznamenávať dôležité trendy v hospodárstve majúce dopad na vývoj obce, podieľať sa na budovaní verejno-súkromných partnerstiev, zúčastňovať sa na dôležitých domácich a zahraničných stretnutiach, konferenciách, zameraných na rozvoj obce.

#### *Vlastní zamestnanci*

Do realizácie PHRSR budú zapojení aj ostatní zamestnanci.

## 7.1 SYSTÉM MONITOROVANIA A HODNOTENIA PLNENIA PHRSR

Medzi kľúčové činnosti a procesy nevyhnutné pre správne zabezpečenie implementácie PHRSR patria aj monitorovanie a hodnotenie na úrovni programu i jednotlivých projektov. Základom nového strategického prístupu v oblasti monitoringu a hodnotenia pre programové obdobie 2016 - 2025 je dôraz kladený na jasné definovanie cieľov a orientácia na výsledky intervencií. Jednotné a správne porozumenie nového výsledkovo orientovaného prístupu k politike súdržnosti EÚ je kľúčovým faktorom efektívnej prípravy a realizácie programového obdobia 2014 - 2020. Premenu plánovaných vstupov, výstupov a výsledkov na skutočné vstupy, výstupy a dosiahnuté výsledky prostredníctvom výberu a implementácie projektov možno pozorovať v reálnom čase pomocou monitorovacích mechanizmov. Monitorovanie, ktorého dominantným nástrojom sú merateľné ukazovatele, je teda zamerané predovšetkým na sledovanie efektivity implementačných a riadiacich mechanizmov programu a na dosahovanie cieľov programu. Na rozdiel od vstupov a výstupov, skutočne dosiahnutý výsledok je okrem realizácie programu daný aj externými faktormi mimo dosahu programu. Externé faktory môžu mať na dosahovanie výsledku minimálny alebo výraznejší vplyv. Práve preto je pri tvorbe programu kľúčové identifikovať pokiaľ možno všetky faktory, ktoré môžu ovplyvniť dosahovanie zvoleného výsledku a rozhodnúť, ktoré z nich budú predmetom programu. Z tohto dôvodu je určenie celkového skutočne dosiahnutého výsledku t.j. reálneho dopadu (dosahu) programu na zmenu sociálno-ekonomickej reality možné len na základe vykonania hodnotenia dopadov.

Dopady nebudú merané prostredníctvom ukazovateľov, ale vhodne zvolenými metódami hodnotenia. Hodnotenie vychádza z údajov získaných na základe monitorovania, kombinuje ich s ďalšími údajmi a poskytuje pridanú hodnotu pre proces učenia, zdokonaľovania a zvyšovania transparentnosti verejných politík tým, že analyzuje unikátnu špecifickú situáciu hodnoteného programu. Hľadá súvislosti, ktoré nie sú evidentné a dopady, ktoré neboli plánované, poskytuje relevantné dôkazy. Stanovenie vhodných výstupových a najmä výsledkových merateľných ukazovateľov je kľúčové, aby bolo možné merať a spätne vyhodnotiť dosahovanie plánovanej zmeny sociálno-ekonomickej reality. Výstupové merateľné ukazovatele pre všetky prioritné osi PHRSR je potrebné definovať v závislosti od plánovaných aktivít a projektov, ktoré prispievajú k dosahovaniu plánovaného výsledku. Zvoliť by mali len tie merateľné ukazovatele, ktoré vystihujú podstatu výstupov priorít a prioritných osí PHRSR. Cieľové hodnoty predstavujú kvalifikovaný odhad, ktorý môže byť v prípade potreby upravený na základe vývoja implementácie. Pri stanovovaní cieľových hodnôt je vhodné vychádzať zo skúseností s implementáciou podobných projektov v minulosti, z dostupných cenníkov, prípadne smerných ukazovateľov (tzv. benchmarkov).

#### *Monitoring*

Významným predpokladom pre úspešné napĺňanie cieľov PHRSR obce Kuraľany je posilnenie postavenia miestnej samosprávy pri implementácii samotného programu. Zároveň je potrebné, aby miestna samospráva aktívne iniciovala vznik partnerstiev (spolupráce) s významnými socioekonomickými aktérmi pôsobiacimi na území obce. Úlohou miestnej samosprávy je pravidelné monitorovanie a vyhodnocovanie plnenia PHRSR obce Kuraľany. Hlavným cieľom monitorovania je pravidelné sledovanie realizácie cieľov Programu a projektov s využitím systému merateľných ukazovateľov. Výstupy z monitorovania zabezpečujú pre obec Kuraľany vstupy pre rozhodovanie pre účely zlepšenia implementácie PHRSR, vypracovávanie priebežných správ a záverečnej správy o vykonávaní PHRSR a podklady pre rozhodovanie obecného zastupiteľstva obce Kuraľany (napr. v súvislosti s prípadnou revíziou PHRSR). Monitorovanie a hodnotenie zabezpečujú všetky subjekty



zúčastnené na riadení PHRSR v rozsahu zadaných úloh a zodpovedností (definované v PHRSR obce Kuraľany). V súvislosti s implementáciou PHRSR je monitorovanie na úrovni individuálnych projektov zabezpečované, v rámci príslušných opatrení, zodpovednými projektovými manažermi (projektový manažér, poverený zástupca zodpovedný za realizáciu projektu).

Monitorovanie na úrovni cieľov a prioritných osí PHRSR ako celku bude zabezpečovať OcÚ Kuraľany. Údaje získané v procese monitorovania predstavujú významný zdroj informácií pre riadenie PHRSR a pre prijímanie rozhodnutí OcÚ Kuraľany a Obecného zastupiteľstva. Zároveň sú využívané v procese hodnotenia PHRSR, resp. jeho rôznych aspektov. Monitorovanie (a následne hodnotenie) prebieha na základe systému merateľných ukazovateľov.

Ciele PHRSR sa definujú a následne kvantifikujú v procese programovania prostredníctvom sústavy merateľných ukazovateľov. Ukazovatele sú záväzné pre všetky subjekty a sú súčasťou PHRSR obce Kuraľany. Napĺňanie zadaných ukazovateľov predstavuje najdôležitejší nástroj pre monitorovanie a hodnotenie napĺňania cieľov PHRSR. Rámcové merateľné ukazovatele PHRSR sú uvedené na konci programovej časti PHRSR obce Kuraľany na roky 2016 - 2025. Monitorovanie začína na najnižšom stupni – na úrovni projektu. Pre potreby monitorovania je projekt základnou jednotkou, ktorá je analyzovaná prostredníctvom relevantných zozbieraných údajov.

#### *Hodnotenie*

V súlade so systémom riadenia, definovaným v PHRSR, hodnotenie predstavuje proces, ktorý systematicky skúma prínos z realizácie PHRSR a jeho súlad s cieľmi stanovenými v PHRSR a analyzuje účinnosť realizačných procesov a vhodnosť nastavenia jednotlivých opatrení a skupiny aktivít a pripravuje odporúčania na zvýšenie ich efektívnosti. Počas programového obdobia (roky 2016 - 2025) sa odporúča vykonávať priebežné hodnotenia a po ukončení programového obdobia, tzv. následné hodnotenie. Výsledky sa zverejňujú podľa platných predpisov o prístupe k informáciám. Proces hodnotenia z hľadiska jeho vykonávania je rozdelený na interné a externé hodnotenie. Pri internom hodnotení je v procese hodnotenia realizovaný vlastnými (internými) kapacitami subjektu zodpovedného za administratívne zabezpečenie realizácie PHRSR, naopak na externom hodnotení sa podieľa externý subjekt (iná právnická alebo fyzická osoba).

#### *Priebežné hodnotenie*

Proces priebežného hodnotenia má formu série hodnotení, ktorých cieľom je kontinuálne počas implementácie Programu skúmať rozsah, do akého sa využili prostriedky, skúmať efektívnosť a účinnosť programovania a sociálno-ekonomický dopad. Zároveň identifikuje faktory, ktoré prispeli k úspechu alebo neúspechu implementácie Programu vrátane udržateľnosti a identifikovania vhodných postupov. Hodnotenie sa vykonáva systematicky a priebežne počas celého trvania Programu až po predloženie Záverečnej správy Programu. Priebežné hodnotenia sa odporúča vykonávať raz ročne. Hodnotiace obdobie je obdobie od 1. januára do 31. decembra príslušného roka. Správu z hodnotenie predkladá OcÚ obecnému zastupiteľstvu obce Kuraľany najneskôr do 6 mesiacov po uplynutí príslušného hodnotiaceho obdobia. Základnými podkladmi pre prípravu hodnotenia sú monitorovacie správy projektov realizovaných v rámci príslušného PHRSR a priebežné správy o implementovaní PHRSR predkladané Obecnému zastupiteľstvu obce Kuraľany. Výsledky hodnotenia sú podkladom pre rozhodnutia OcÚ a Obecné zastupiteľstvo obce Kuraľany pri riadení realizácie PHRSR s účelom dosiahnuť žiaduci pokrok smerom k naplneniu hlavných ekonomických, sociálnych a environmentálnych cieľov.

#### *Následné hodnotenie*

Následné hodnotenie skúma rozsah, v akom sa využili zdroje, účinnosť a efektívnosť programovania a sociálno-ekonomický vplyv. Následné hodnotenie určí faktory, ktoré prispeli k úspechu alebo neúspechu vykonávania PHRSR a určí osvedčené postupy. Výstupom následného hodnotenia je Záverečná správa o hodnotení PHRSR obce Kuraľany. Hodnotiace obdobie pri následnom hodnotení predstavuje obdobie celej realizácie PHRSR (tzv. programové obdobie). Programové obdobie začína dňom schválenia Programu príslušným monitorovacím výborom a končí 31.12.2024. Vypracovanie Záverečnej správy zabezpečí OcÚ Kuraľany, ktorý ju do 6 mesiacov od ukončenia programového obdobia predkladá obecnému zastupiteľstvu.

#### **Formulár č. R 5 - Plán hodnotenia a monitorovania**



Plán priebežných hodnotení PHRSR na programové obdobie 2016 - 2025		
Typ hodnotenia	Vykonat' prvýkrát	Dôvod vykonania/ periodicita
<b>Strategické hodnotenie</b>	v roku 2020	podľa rozhodnutia obce/koordinátora PHRSR a vzniknutej spoločenskej potreby.
<b>Operatívne hodnotenie</b>		
Tematické hodnotenie časti PHRSR	v roku 2016, 2018, 2020, 2022	téma hodnotenia identifikovaná ako riziková časť vo výročnej monitorovacej správe za predchádzajúci kalendárny rok
Ad hoc mimoriadne hodnotenie	podľa potreby	pri značnom odklone od stanovených cieľov a dol'ahnutých hodnôt ukazovateľov pri návrhu na revíziu PHRSR
Ad hoc hodnotenie celého PHRSR alebo jeho časti	na konci programovacieho obdobia	na základe rozhodnutia starostu/primátora, kontrolného orgánu obce/mesta, podnetu poslancov; na základe protokolu NKÚ SR, správy auditu ...

Zdroj: Príloha k metodike PHRSR, 2014, s.25.

## 7.2 KOMUNIKAČNÝ PLÁN

Obec bude priebežne informovať o realizácii PHRSR prostredníctvom verejných zasadnutí OZ, ako aj prostredníctvom vlastnej www stránky. Na stránke sa budú priebežne publikovať schválené monitorovacie správy, ktoré boli schválené obecným zastupiteľstvom. V prípravnej fáze monitorovacej správy budú môcť zúčastnené strany pripomienkovať predkladaný materiál. Zodpovedný za pravidelné informovanie bude OcÚ Kuraľany.

### Formulár č. R 1 - Komunikačný plán pre fázu realizácie PHRSR

P. č.	Časový rámec	Miesto konania	Cieľová skupina	Forma	Téma, ciele	Vstupné údaje	Výstupy
1.	01/2017	OcÚ	poslanci, obyvatelia, neziskové a podnikateľské subjekty	verejné prerokovanie	Prepojenie PHRSR a programového rozpočtovania, hodnotenie plnenia za predchádzajúci rok	Hodnotiaca a monitorovacia správa plnenia PHRSR, rozpočet na príslušný rok, Výročná správa obce, Záverečný účet	Monitorovací a správa, Uznesenie OZ
2.	01/2018	OcÚ	poslanci, obyvatelia, neziskové a podnikateľské subjekty	verejné prerokovanie	Prepojenie PHRSR a programového rozpočtovania, hodnotenie plnenia za predchádzajúci rok	Hodnotiaca a monitorovacia správa plnenia PHRSR, rozpočet na príslušný rok, Výročná správa obce, Záverečný účet	Monitorovací a správa, Uznesenie OZ
3.	01/2019	OcÚ	poslanci, obyvatelia, neziskové a podnikateľské subjekty	verejné prerokovanie	Prepojenie PHRSR a programového rozpočtovania, hodnotenie plnenia za predchádzajúci rok	Hodnotiaca a monitorovacia správa plnenia PHRSR, rozpočet na príslušný rok, Výročná správa obce, Záverečný účet	Monitorovací a správa, Uznesenie OZ
4.	01/2020	OcÚ	poslanci, obyvatelia, neziskové a podnikateľské subjekty	verejné prerokovanie	Prepojenie PHRSR a programového rozpočtovania, hodnotenie plnenia za predchádzajúci rok	Hodnotiaca a monitorovacia správa plnenia PHRSR, rozpočet na príslušný rok, Výročná správa obce, Záverečný účet	Monitorovací a správa, Uznesenie OZ
5.	01/2021	OcÚ	poslanci, obyvatelia, neziskové a podnikateľské subjekty	verejné prerokovanie	Prepojenie PHRSR a programového rozpočtovania, hodnotenie plnenia za predchádzajúci rok	Hodnotiaca a monitorovacia správa plnenia PHRSR, rozpočet na príslušný rok, Výročná správa obce, Záverečný účet	Monitorovací a správa, Uznesenie OZ
6.	01/2022	OcÚ	poslanci, obyvatelia, neziskové a podnikateľské subjekty	verejné prerokovanie	Prepojenie PHRSR a programového rozpočtovania, hodnotenie plnenia za predchádzajúci rok	Hodnotiaca a monitorovacia správa plnenia PHRSR, rozpočet na príslušný rok, Výročná správa obce, Záverečný účet	Monitorovací a správa, Uznesenie OZ
7.	01/2023	OcÚ	poslanci, obyvatelia, neziskové	verejné prerokovanie	Prepojenie PHRSR a programového rozpočtovania,	Hodnotiaca a monitorovacia správa plnenia	Monitorovací a správa, Uznesenie OZ



			a podnikateľsk é subjekty		hodnotenie plnenia za predchádzajúci rok	PHRSR, rozpočet na príslušný rok, Výročná správa obce, Záverečný účet	
8.	01/2024	OcÚ	poslanci, obyvatelia, neziskové a podnikateľsk é subjekty	verejné prerokovani e	Prepojenie PHRSR a programového rozpočtovania, hodnotenie plnenia za predchádzajúci rok	Hodnotiaca a monitorovacia správa plnenia PHRSR, rozpočet na príslušný rok, Výročná správa obce, Záverečný účet	Monitorovací a správa, Uznesenie OZ
9.	01/2025	OcÚ	poslanci, obyvatelia, neziskové a podnikateľsk é subjekty	verejné prerokovani e	Prepojenie PHRSR a programového rozpočtovania, hodnotenie plnenia za predchádzajúci rok	Hodnotiaca a monitorovacia správa plnenia PHRSR, rozpočet na príslušný rok, Výročná správa obce, Záverečný účet	Monitorovací a správa, Uznesenie OZ, Záverečná hodnotiaca správa

Zdroj: Príloha k metodike PHRSR, 2014, s.25.

## 8 AKČNÝ PLÁN

Akčný plán je konkrétny a záväzný harmonogram činností súvisiacich s rozvojom obce v jednotlivých oblastiach sociálno-ekonomického rozvoja, vychádza zo stratégie, je jej logickou súčasťou a realizuje sa prostredníctvom konkrétnych nosných a podporných projektov. Akčný plán obsahuje záväzky týkajúce sa plnenia jednotlivých úloh ako aj zoznam inštitúcií zodpovedných za ich plnenie, predpokladané zdroje financovania, predpokladané objemy rozpočtov, dopad na rozpočet relevantného subjektu, ako aj stav momentálnej propracovanosti projektov. Súčasťou akčného plánu je predpokladaný časový harmonogram. Predpokladané rozpočty v pláne sú uvedené v **tis. €**.

### 8.1 PROGRAM 1. HOSPODÁRSTVO A VEDECKO-TECHNICKÝ ROZVOJ

Strategický zámer						
Zlepšiť podmienky pre rozvoj podnikateľských aktivít, s dôrazom na zvýšenie úrovne zamestnanosti a úrovne a kvality služieb pre obyvateľov obce. V oblasti priemyslu je potrebné okrem zachovania stabilných prvkov výroby všetkými možnými opatreniami podporovať vytváranie nových pracovných príležitostí.						
Podprogram 1.1. Podpora malého a stredného podnikania zo strany obce.						
Cieľ 1.1	Finančne, legislatívne a technicky podporovať malé a stredné podnikanie zo strany obce.					
Opatrenie 1.1.1	Vypracovať postup podpory, výučby a rozvoja tradičných remesiel v obce.					
		Predpokladaný rozpočet	Zdroje financovan	Realizácia	Dopad na rozpočet	Oprávnení žiadatelia
Aktivity	Vytvoriť materiálne finančné a personálne podmienky pre rozvoj tradičných remesiel v obci.	podľa potreby	rozpočet obce, ŠF EÚ	verejný sektor	nízky	podnikateľské subjekty, obec
	Nadviazať spoluprácu vzdelávacích inštitúcií, obce, podnikateľských subjektov a obyvateľov obce pri výučbe a prezentácii tradičných remesiel.	podľa potreby	-	verejný sektor	nízky	obec, podnikateľské subjekty, obyvatelia
Opatrenie 1.1.2	Podpora budovania kooperačných sietí malých a stredných firiem.					
		Predpokladaný rozpočet	Zdroje financovania	Realizácia	Dopad na rozpočet	Oprávnení žiadatelia
Aktivity	Vytvoriť inštitucionálne podmienky na podporu MSP so susednými obcami.	podľa potreby	rozpočet obce	súkromný sektor	stredný	obce, podnikateľské subjekty
	Analýza predpokladov budovania kooperačných sietí malých a stredných firiem v obci.	podľa potreby	rozpočet obce, ŠF EÚ	súkromný sektor	stredný	obce, podnikateľské subjekty
	Tvorba stratégie budovania kooperačných sietí malých a stredných firiem.	podľa potreby	rozpočet obce, ŠF EÚ	súkromný sektor	stredný	obce, podnikateľské subjekty
Opatrenie 1.1.3	Zakladanie a revitalizácia malých a stredných podnikov – tvorba podmienok.					
		Predpokladaný rozpočet	Zdroje financovania	Realizácia	Dopad na rozpočet	Oprávnení žiadatelia





Aktivity	Rozšírenie firemného portfólia - 5 nových firiem.	podľa potreby	rozpočet obce, podnikateľské subjekty	súkromný sektor/verejný sektor	vysoký	podnikateľské subjekty, obec
Opatrenie 1.1.4	Podpora rozvoja obchodných a komerčných služieb v obci.					
		<b>Predpokladaný rozpočet</b>	<b>Zdroje financovania</b>	<b>Realizácia</b>	<b>Dopad na rozpočet</b>	<b>Oprávnení žiadatelia</b>
Aktivity	Spracovanie technickej dokumentácie.	podľa potreby	podnikateľské subjekty, úvery, iné grantové schémy	súkromný sektor	žiadny	podnikateľské subjekty
	Vytvorenie podmienok pre zriadenie prevádzky opravy elektrických zariadení pre domácnosť.	podľa potreby	rozpočet obce, ŠF EÚ	verejný sektor	vysoký	obec Kuraľany
	Príprava priestorov pre zriadenie predajne domácich potrieb.	podľa potreby	rozpočet obce, ŠF EÚ	verejný sektor	vysoký	obec Kuraľany
	Príprava vhodných priestorov pre kaderníctvo.	podľa potreby	rozpočet obce, ŠF EÚ	verejný sektor	vysoký	obec Kuraľany
Opatrenie 1.1.5	Podpora rozvoja reštauračných služieb v obci.					
		<b>Predpokladaný rozpočet</b>	<b>Zdroje financovania</b>	<b>Realizácia</b>	<b>Dopad na rozpočet</b>	<b>Oprávnení žiadatelia</b>
Aktivity	Spracovanie technickej dokumentácie.	podľa potreby	podnikateľské subjekty, úvery, iné grantové schémy	súkromný sektor	žiadny	podnikateľské subjekty
	Zriadenie reštaurácie s tradičnými jedlami.	podľa potreby	podnikateľské subjekty, úvery, iné grantové schémy	súkromný sektor	žiadny	podnikateľské subjekty

<b>Podprogram 1.2. Podpora tradičných odvetví priemyslu.</b>						
<b>Cieľ 1.2</b>	<b>Zabezpečiť rozvoj tradičných remesiel v obci.</b>					
Opatrenie 1.2.1	Podporovať rozvoj tých odvetví poľnohospodárstva, pre ktorých rozvoj sú v okolí regiónu vytvorené ideálne podmienky.					
		<b>Predpokladaný rozpočet</b>	<b>Zdroje financovania</b>	<b>Realizácia</b>	<b>Dopad na rozpočet</b>	<b>Oprávnení žiadatelia</b>
Aktivity	Podpora rozvojových zámerov súkromnej sféry, ktoré sú v súlade s potrebami rozvoja obce a ktoré sú efektívne z pohľadu tvorby nových pracovných miest.	podľa potreby	podnikateľské subjekty, úvery, iné grantové schémy	súkromný sektor	žiadny	podnikateľské subjekty
	Dostavba skladového hospodárstva.	podľa potreby	podnikateľské subjekty, úvery, iné grantové schémy	súkromný sektor	žiadny	podnikateľské subjekty
Opatrenie 1.2.2	Výstavba a rekonštrukcia infraštruktúry poľnohospodárskej výroby.					
		<b>Predpokladaný rozpočet</b>	<b>Zdroje financovania</b>	<b>Realizácia</b>	<b>Dopad na rozpočet</b>	<b>Oprávnení žiadatelia</b>
Aktivity	Vypracovanie technickej dokumentácie.	podľa potreby	podnikateľské subjekty, úvery, iné grantové schémy	súkromný sektor	žiadny	podnikateľské subjekty
	Rekonštrukcia a výstavba infraštruktúry.	1 000	podnikateľské subjekty, úvery, iné grantové schémy	súkromný sektor	žiadny	podnikateľské subjekty

<b>Podprogram 1.3. Podpora inovačných aktivít v podnikoch.</b>						
<b>Cieľ 1.3</b>	<b>Vytvorenie podmienok na rozvoj inovačných aktivít v súkromných podnikoch.</b>					
Opatrenie 1.3.1	Zavádzanie nových technológií do súčasných a budúcich výrobných prevádzok.					
		<b>Predpokladaný rozpočet</b>	<b>Zdroje financovania</b>	<b>Realizácia</b>	<b>Dopad na rozpočet</b>	<b>Oprávnení žiadatelia</b>
Aktivity	Podpora podnikateľov zavádzajúcich výrobu na báze progresívnych technológií, pomoc pri získavaní nenávratných finančných prostriedkov zo štrukturálnych fondov na tento účel.	podľa potreby	podnikateľské subjekty, úvery, iné grantové schémy, ŠF EÚ	súkromný sektor	žiadny	podnikateľské subjekty
	Obstaranie novej výrobných technológií v poľnohospodárskom podniku.	500	podnikateľské subjekty, úvery, iné grantové schémy, ŠF EÚ	súkromný sektor	žiadny	podnikateľské subjekty





Podprogram 1.4. Energetická efektívnosť a progresívne technológie vo výrobe.						
<b>Cieľ 1.4</b>	<b>Zvýšenie energetickej efektívnosti na strane výroby aj spotreby a zavádzanie progresívnych technológií v energetike.</b>					
Opatrenie 1.4.1	Podpora výstavby zariadení na využívanie obnoviteľných zdrojov energie.					
		Predpokladaný rozpočet	Zdroje financovania	Realizácia	Dopad na rozpočet	Oprávnení žiadatelia
Aktivity	Spracovanie technickej dokumentácie.	podľa potreby	rozpočet obce, podnikateľské subjekty, úvery, iné grantové schémy, ŠF EÚ	verejný sektor	nízky	obec Kuraľany
	Inštalácia solárnych kolektorov na obecných budovách.	200	rozpočet obce, podnikateľské subjekty, úvery, iné grantové schémy, ŠF EÚ	verejný sektor	vysoký	obec Kuraľany

Podprogram 1.5. Cestovný ruch.						
<b>Cieľ 1.5</b>	<b>Podporiť podnikateľské aktivity v cestovnom ruchu.</b>					
Opatrenie 1.5.1	Podpora vytvárania nových atrakcií v obci.					
		Predpokladaný rozpočet	Zdroje financovania	Realizácia	Dopad na rozpočet	Oprávnení žiadatelia
Aktivity	Spracovanie technickej dokumentácie.	5	ŠF EÚ, podnikateľské subjekty, úvery, iné grantové schémy	súkromný sektor	žiadny	podnikateľské subjekty
	Podpora výstavby rekreačného areálu v blízkosti vodnej nádrži.	1 000	ŠF EÚ, podnikateľské subjekty, úvery, iné grantové schémy	súkromný sektor	žiadny	podnikateľské subjekty
Opatrenie 1.5.2	Podpora budovania nových a modernizácia existujúcich zariadení cestovného ruchu.					
		Predpokladaný rozpočet	Zdroje financovania	Realizácia	Dopad na rozpočet	Oprávnení žiadatelia
Aktivity	Vypracovanie technickej dokumentácie.	podľa potreby	rozpočet obce, ŠF EÚ, podnikateľské subjekty, úvery, iné grantové schémy	verejný sektor	vysoký	obec Kuraľany
	Výstavba cyklotrasy pozdĺž toku Kvetnianka s prepojením na obce mikroregiónu.	200	rozpočet obce, ŠF EÚ, podnikateľské subjekty, úvery, iné grantové schémy	verejný sektor	vysoký	obec Kuraľany
	Výstavba oddychovej zóny pozdĺž toku Kvetnianka.	450	rozpočet obce, ŠF EÚ, podnikateľské subjekty, úvery, iné grantové schémy	verejný sektor	vysoký	obec Kuraľany

	2016	2017	2018	2019	2020	2021	2022	2023	2024	2025
Podprogram 1.1. Podpora malého a stredného podnikania zo strany obce.										
<b>Cieľ 1.1</b>	<b>Finančne, legislatívne a technicky podporovať malé a stredné podnikanie zo strany obce.</b>									
Opatrenie 1.1.1	Vypracovať postup podpory, výučby a rozvoja tradičných remesiel v obce.									
Opatrenie 1.1.2	Podpora budovania kooperačných sietí malých a stredných firiem.									
Opatrenie 1.1.3	Zakladanie a revitalizácia malých a stredných podnikov – tvorba podmienok.									
Opatrenie 1.1.4	Podpora rozvoja obchodných a komerčných služieb v obci.									
Opatrenie 1.1.5	Podpora rozvoja reštauračných služieb v obci.									
Podprogram 1.2. Podpora tradičných odvetví priemyslu.										
<b>Cieľ 1.2</b>	<b>Zabezpečiť rozvoj tradičných remesiel v obci.</b>									
Opatrenie	Podporovať rozvoj tých odvetví									



1.2.1	poľnohospodárstva, pre ktorých rozvoj sú v okolí regiónu vytvorené ideálne podmienky.									
Opatrenie 1.2.2	Výstavba a rekonštrukcia infraštruktúry poľnohospodárskej výroby.									
<b>Podprogram 1.3. Podpora inovačných aktivít v podnikoch.</b>										
<b>Cieľ 1.3</b>	<b>Vytvorenie podmienok na rozvoj inovačných aktivít v súkromných podnikoch.</b>									
Opatrenie 1.3.1	Zavádzanie nových technológií do súčasných a budúcich výrobných prevádzok.									
<b>Podprogram 1.4. Energetická efektívnosť a progresívne technológie vo výrobe.</b>										
<b>Cieľ 1.4</b>	<b>Zvýšenie energetickej efektívnosti na strane výroby aj spotreby a zavádzanie progresívnych technológií v energetike.</b>									
Opatrenie 1.4.1	Podpora výstavby zariadení na využívanie obnoviteľných zdrojov energie.									
<b>Podprogram 1.5. Cestovný ruch.</b>										
<b>Cieľ 1.5</b>	<b>Podporiť podnikateľské aktivity v cestovnom ruchu.</b>									
Opatrenie 1.5.1	Podpora vytvárania nových atrakcií v obci.									
Opatrenie 1.5.2	Podpora budovania nových a modernizácia existujúcich zariadení cestovného ruchu.									

## 8.2 PROGRAM 2. DOPRAVA A KOMUNIKÁCIE

<b>Strategický zámer</b>						
Podpora investičných aktivít so zameraním na modernizáciu a budovanie regionálnych komunikácií (ciest II. a III. triedy) zaisťujúcich dopravnú obsluhu obce Kuraľany. Zámerom je zabezpečiť také prepojenie osídlenia, ktoré umožní efektívny pohyb ľudí a tovaru, modernizáciu dopravných subsystémov zabezpečujúcich bezpečné a hygienicky vyhovujúce dopravné trasy. Cieľom investícií do tohto typu dopravnej infraštruktúry je odstránenie identifikovaných nedostatkov v cestnej sieti s ohľadom environmentálny a bezpečnostný aspekt.						
<b>Podprogram 2.1. Komunikácie</b>						
<b>Cieľ 2.1</b>	<b>Zabezpečiť výstavbu a rekonštrukciu miestnych a štátnych komunikácií.</b>					
Opatrenie 2.1.1	Výstavba miestnych komunikácií v obci.					
		<b>Predpokladaný rozpočet</b>	<b>Zdroje financovania</b>	<b>Realizácia</b>	<b>Dopad na rozpočet</b>	<b>Oprávnení žiadatelia</b>
Aktivity	Vypracovanie technickej dokumentácie.	2	rozpočet obce, ŠF EÚ	verejný sektor	stredný	obec Kuraľany
	Výstavba miestnych komunikácií v lokalite – juhozápad – 250 m prepojenie na oddychovú zónu pri vodnej nádrži.	200	rozpočet obce, ŠF EÚ	verejný sektor	vysoký	obec Kuraľany
Opatrenie 2.1.2	Rekonštrukcia miestnych komunikácií v obci.					
		<b>Predpokladaný rozpočet</b>	<b>Zdroje financovania</b>	<b>Realizácia</b>	<b>Dopad na rozpočet</b>	<b>Oprávnení žiadatelia</b>
Aktivity	Analýza súčasného stavu miestnych komunikácií.	-	rozpočet obce, ŠF EÚ	verejný sektor	nízky	obec Kuraľany
	Vypracovanie technickej dokumentácie.	5	rozpočet obce, ŠF EÚ	verejný sektor	nízky	obec Kuraľany
	Vysporiadanie pozemkov pod miestnymi komunikáciami.	podľa potreby	rozpočet obce, ŠF EÚ	verejný sektor	nízky	obec Kuraľany
	Rekonštrukcia miestnych komunikácií – sever – 450 m . ul. I., 340 m ul.II.	300	rozpočet obce, ŠF EÚ	verejný sektor	vysoký	obec Kuraľany
	Rekonštrukcia miestnych komunikácií – sever – 320 m prepojenie na centrálnu časť obce.	200	rozpočet obce, ŠF EÚ	verejný sektor	vysoký	obec Kuraľany
	Rekonštrukcia miestnych komunikácií – juho-východ – 370 m – prepojenie na centrálnu časť obce.	250	rozpočet obce, ŠF EÚ	verejný sektor	vysoký	obec Kuraľany
	Rekonštrukcia miestnych komunikácií – juho – západná ulica 530 m.	300	rozpočet obce, ŠF EÚ	verejný sektor	vysoký	obec Kuraľany
	Rekonštrukcia miestnych komunikácií – severozápadná ulica v smere od cintorína – 270 m.	150	rozpočet obce, ŠF EÚ	verejný sektor	vysoký	obec Kuraľany
	Výbudovanie informačného systému obce smerových šípok s názvami zariadení v obci.	2	rozpočet obce, ŠF EÚ	verejný sektor	nízky	obec Kuraľany



Opatrenie 2.1.3	Výstavba cyklotrás na prepojenie sídiel regiónu.					
		Predpokladaný rozpočet	Zdroje financovania	Realizácia	Dopad na rozpočet	Oprávnení žiadatelia
Aktivity	Vypracovanie technickej dokumentácie.	podľa potreby	rozpočet obce, ŠF EÚ	verejný sektor	nízky	obec Kuraľany
	Dostavba cyklotrás s prepojením na okolité obce mikroregiónu Kvetnianka pozdĺž rieky Kvetnianka.	250	rozpočet obce, ŠF EÚ	verejný sektor	vysoký	obec Kuraľany
Opatrenie 2.1.4	Dostavba parkovísk pre potreby občianskej infraštruktúry.					
		Predpokladaný rozpočet	Zdroje financovania	Realizácia	Dopad na rozpočet	Oprávnení žiadatelia
Aktivity	Vypracovanie technickej dokumentácie.	5	rozpočet obce, ŠF EÚ	verejný sektor	nízky	obec Kuraľany
	Výstavba 10 parkovacích miest pri športovej infraštruktúre.	15	rozpočet obce, ŠF EÚ	verejný sektor	nízky	obec Kuraľany
	Dostavba 10 parkovacích miest pri miestnom cintoríne.	15	rozpočet obce, ŠF EÚ	verejný sektor	nízky	obec Kuraľany
Opatrenie 2.1.5	Dostavba a rekonštrukcia chodníkov popri miestnych komunikáciách a štátnej ceste.					
		Predpokladaný rozpočet	Zdroje financovania	Realizácia	Dopad na rozpočet	Oprávnení žiadatelia
Aktivity	Vypracovanie technickej dokumentácie.	7	rozpočet obce, ŠF EÚ, podnikateľské subjekty, úvery, iné grantové schémy	verejný sektor	stredný	obec Kuraľany
	Dostavba chodníkov pozdĺž štátnej cesty III triedy – východná strana.	120	rozpočet obce, ŠF EÚ, podnikateľské subjekty, úvery, iné grantové schémy	verejný sektor	vysoký	obec Kuraľany
	Výstavba chodníkov na miestnom cintoríne.	30	rozpočet obce, ŠF EÚ, podnikateľské subjekty, úvery, iné grantové schémy	verejný sektor	vysoký	obec Kuraľany
Opatrenie 2.1.6	Rekonštrukcia štátnych ciest.					
		Predpokladaný rozpočet	Zdroje financovania	Realizácia	Dopad na rozpočet	Oprávnení žiadatelia
Aktivity	Vypracovanie technickej dokumentácie.	podľa potreby	rozpočet obce, ŠF EÚ, podnikateľské subjekty, úvery, iné grantové schémy	verejný sektor	žiadny	VÚC Nitra
	Rekonštrukcia štátnej cesty III triedy v smere na obec Keť.	podľa potreby	rozpočet VÚC, ŠF EÚ, úvery, iné grantové schémy	verejný sektor	žiadny	VÚC Nitra
	Rekonštrukcia štátnej cesty v smere na obec Farná.	podľa potreby	rozpočet VÚC, ŠF EÚ, úvery, iné grantové schémy	verejný sektor	žiadny	VÚC Nitra
	Rekonštrukcia prechodov pre chodcov.	podľa potreby	rozpočet obce, ŠF EÚ, podnikateľské subjekty, úvery, iné grantové schémy	verejný sektor	nízky	obec Kuraľany
	Doplnenie dopravných značení v obci.	podľa potreby	rozpočet obce, ŠF EÚ, podnikateľské subjekty, úvery, iné grantové schémy	verejný sektor	nízky	obec Kuraľany

#### Podprogram 2.2. Doprava

Opatrenie 2.1.1	Rekonštrukcia a dostavba zastávok SAD v obci Kuraľany.					
		Predpokladaný rozpočet	Zdroje financovania	Realizácia	Dopad na rozpočet	Oprávnení žiadatelia
Aktivity	Vypracovanie technickej dokumentácie.	1	rozpočet obce, ŠF EÚ	verejný sektor	nízky	obec Kuraľany
	Rekonštrukcia zastávok SAD.	podľa potreby	rozpočet obce, ŠF EÚ	verejný sektor	nízky	obec Kuraľany
	Výstavba zastávok SAD v koncových častiach obce.	10	rozpočet obce, ŠF EÚ	verejný sektor	nízky	obec Kuraľany

	2016	2017	2018	2019	2020	2021	2022	2023	2024	2025
<b>Podprogram 2.1. Komunikácie</b>										



<b>Ciel' 2.1</b>	<b>Zabezpečiť výstavbu a rekonštrukciu miestnych a štátnych komunikácií.</b>									
Opatrenie 2.1.1	Výstavba miestnych komunikácií v obci.									
Opatrenie 2.1.2	Rekonštrukcia miestnych komunikácií v obci.									
Opatrenie 2.1.3	Výstavba cyklotrás na prepojenie sídiel regiónu.									
Opatrenie 2.1.4	Dostavba parkovísk pre potreby občianskej infraštruktúry.									
Opatrenie 2.1.5	Dostavba a rekonštrukcia chodníkov popri miestnych komunikáciách a štátnej ceste.									
Opatrenie 2.1.6	Rekonštrukcia štátnych ciest.									
<b>Podprogram 2.2. Doprava</b>										
Opatrenie 2.1.1	Rekonštrukcia a dostavba zastávok SAD v obci Kuraľany.									

### 8.3 PROGRAM 3. TECHNICKÁ INFRAŠTRUKTÚRA

<b>Strategický zámer</b>						
Rozvoj komplexnej infraštruktúry podporujúcej rozvoj obce a zohľadňujúcej rast kvality života obyvateľov obce a životného prostredia. Rozvoj infraštruktúry bude smerovať hlavne k jej rozšíreniu na potenciálne priemyselné zóny v obci, IBV, ako aj na rekonštrukciu súčasnej infraštruktúry - vodovodnej, elektrickej, komunikačnej.						
<b>Ciel' 3</b>	<b>Zabezpečiť rozvoj a rekonštrukciu technickej infraštruktúry v obci.</b>					
Opatrenie 3.1	Výstavba inžinierskych sietí v nových lokalitách IBV.					
		<b>Predpokladaný rozpočet</b>	<b>Zdroje financovania</b>	<b>Realizácia</b>	<b>Dopad na rozpočet</b>	<b>Oprávnení žiadateľa</b>
Aktivity	Vypracovanie technickej dokumentácie.	2	rozpočet obce, ŠF EÚ	rozpočet obce / súkromný sektor	nízky	obec Kuraľany
	Výstavba plôch pre IBV v lokalita – sever v smere na obec Farná.	200	rozpočet obce, ŠF EÚ	rozpočet obce / súkromný sektor	vysoký	obec Kuraľany
	Výstavba plôch pre IBV v lokalita – juh v smere na obec Keť.	200	rozpočet obce, ŠF EÚ	rozpočet obce / súkromný sektor	vysoký	obec Kuraľany
Opatrenie 3.2	Vybudovať požiarne hydranty na vodovodnej sieti.					
		<b>Predpokladaný rozpočet</b>	<b>Zdroje financovania</b>	<b>Realizácia</b>	<b>Dopad na rozpočet</b>	<b>Oprávnení žiadateľa</b>
Aktivity	Vypracovanie technickej dokumentácie.	2	rozpočet obce, ŠF EÚ	verejný sektor	nízky	obec Kuraľany
	Výstavba požiarnych hydrantov v obci Kuraľany.	10	rozpočet obce, ŠF EÚ	verejný sektor	vysoký	obec Kuraľany
Opatrenie 3.3	Rekonštrukcia rozhlasu.					
		<b>Predpokladaný rozpočet</b>	<b>Zdroje financovania</b>	<b>Realizácia</b>	<b>Dopad na rozpočet</b>	<b>Oprávnení žiadateľa</b>
Aktivity	Spracovanie technickej dokumentácie.	podľa potreby	rozpočet obce, ŠF EÚ	verejný sektor	nízky	obec Kuraľany
	Výber dodávateľa – verejná súťaž.	podľa potreby	rozpočet obce, ŠF EÚ	verejný sektor	nízky	obec Kuraľany
	Rekonštrukcia rozhlasu.	7	rozpočet obce, ŠF EÚ	verejný sektor	stredný	obec Kuraľany
Opatrenie 3.4	Výstavba budovy DHZ.					
		<b>Predpokladaný rozpočet</b>	<b>Zdroje financovania</b>	<b>Realizácia</b>	<b>Dopad na rozpočet</b>	<b>Oprávnení žiadateľa</b>
Aktivity	Spracovanie technickej dokumentácie.	2	rozpočet obce, ŠF EÚ	verejný sektor	nízky	obec Kuraľany
	Obnova budovy požiarnej zbrojnice.	15	rozpočet obce, ŠF EÚ	verejný sektor	vysoký	obec Kuraľany
	Vybavenie požiarnej zbrojnice.	50	rozpočet obce, ŠF EÚ	verejný sektor	vysoký	obec Kuraľany



Opatrenie 3.5	Rekonštrukcia areálu obecného cintorína.					
		Predpokladaný rozpočet	Zdroje financovania	Realizácia	Dopad na rozpočet	Oprávnení žiadateľa
Aktivity	Spracovanie technickej dokumentácie.	4	rozpočet obce, ŠF EÚ	verejný sektor	nízky	obec Kuraľany
	Rekonštrukcia cintorína a dotvorenie estetickej zelene na cintoríne v obci Kuraľany.	200	rozpočet obce, ŠF EÚ	verejný sektor	vysoký	obec Kuraľany
	Rekonštrukcia DS a interiérového vybavenia.	50	rozpočet obce, ŠF EÚ	verejný sektor	vysoký	obec Kuraľany
Opatrenie 3.6	Osadenie lavičiek na verejných priestranstvách.					
		Predpokladaný rozpočet	Zdroje financovania	Realizácia	Dopad na rozpočet	Oprávnení žiadateľa
Aktivity	Spracovanie technickej dokumentácie.	-	rozpočet obce, ŠF EÚ	verejný sektor	nízky	obec Kuraľany
	Osadenie lavičiek.	1	rozpočet obce, ŠF EÚ	verejný sektor	stredný	obec Kuraľany
Opatrenie 3.7	Rekonštrukcia osvetlenia.					
		Predpokladaný rozpočet	Zdroje financovania	Realizácia	Dopad na rozpočet	Oprávnení žiadateľa
Aktivity	Spracovanie technickej dokumentácie.	3	rozpočet obce, ŠF EÚ	verejný sektor	nízky	obec Kuraľany
	Rekonštrukcia osvetlenia.	100	rozpočet obce, ŠF EÚ	verejný sektor	vysoký	obec Kuraľany
Opatrenie 3.8	Modernizácia elektrickej rozvodnej siete.					
		Predpokladaný rozpočet	Zdroje financovania	Realizácia	Dopad na rozpočet	Oprávnení žiadateľa
Aktivity	Spracovanie technickej dokumentácie.	podľa potreby	ZSE,a.s..	verejný sektor	žiadny	ZSE,a.s..
	Obnova elektrickej siete.	podľa potreby	ZSE,a.s..	verejný sektor	žiadny	ZSE,a.s..

		2016	2017	2018	2019	2020	2021	2022	2023	2024	2025
<b>Program 3. Technická infraštruktúra</b>											
<b>Cieľ 3</b>	<b>Zabezpečiť rozvoj a rekonštrukciu technickej infraštruktúry v obci.</b>										
Opatrenie 3.1	Výstavba inžinierskych sietí v nových lokalitách IBV.										
Opatrenie 3.2	Vybudovať požiarne hydranty na vodovodnej sieti.										
Opatrenie 3.3	Rekonštrukcia rozhlasu.										
Opatrenie 3.4	Výstavba budovy DHZ.										
Opatrenie 3.5	Rekonštrukcia areálu obecného cintorína.										
Opatrenie 3.6	Osadenie lavičiek na verejných priestranstvách.										
Opatrenie 3.7	Rekonštrukcia osvetlenia.										
Opatrenie 3.8	Modernizácia elektrickej rozvodnej siete.										

## 8.4 PROGRAM 4. ODPADOVÉ HOSPODÁRSTVO

<b>Strategický zámer</b>
Vytvorenie efektívneho a spoľahlivého systému odvádzania a zneškodňovania odpadov produkovaných subjektmi. Zabezpečiť výstavbu/dostavu splaškovej a dažďovej kanalizačnej siete. Vytvoriť podmienky na odvoz a likvidáciu TKO a nebezpečného odpadu, vytvorenie podmienok na efektívnu separáciu odpadu v obci.



Cieľ 4		Nakladanie s komunálnym a drobným stavebným odpadom				
Opatrenie 4.1	V súlade s prijatými koncepciami zabezpečiť permanentné znižovanie podielu skladovanej časti odpadov, k čomu organizovať mobilné zbery textílií, kovového odpadu, viacvrstvových obalov nebezpečných odpadov.					
		Predpokladaný rozpočet	Zdroje financovania	Realizácia	Dopad na rozpočet	Oprávnení žiadatelia
Aktivity	Zvýšiť enviromentálne povedomie ľudí.	podľa potreby	rozpočet obce	verejný a súkromný sektor	nízky	obec Kural'any
	Zabezpečenie zberného kontajneru 2 x ročne.	1/rok	rozpočet obce	verejný a súkromný sektor	nízky	obec Kural'any
	Zabezpečenie zberu nebezpečných odpadov.	podľa potreby	rozpočet obce	verejný a súkromný sektor	nízky	obec Kural'any
Opatrenie 4.2	Zabezpečiť separáciu komunálneho odpadu v obci.					
		Predpokladaný rozpočet	Zdroje financovania	Realizácia	Dopad na rozpočet	Oprávnení žiadatelia
Aktivity	Ekonomicky motivovať obyvateľstvo.	podľa potreby	rozpočet obce	verejný a súkromný sektor	nízky	obec Kural'any
	Zabezpečiť požadované podmienky pre realizáciu separovaného zberu.	podľa potreby	rozpočet obce, MŽP SR	verejný a súkromný sektor	nízky	obec Kural'any
Opatrenie 4.3	Rekultivácia čiernych skládok.					
		Predpokladaný rozpočet	Zdroje financovania	Realizácia	Dopad na rozpočet	Oprávnení žiadatelia
Aktivity	Rekultivácia skládok odpadu.	podľa potreby	rozpočet obce, MŽP SR	verejný a súkromný sektor	nízky	obec Kural'any
Opatrenie 4.4	Výstavba a prevádzka zberného dvora pre separovaný zber.					
		Predpokladaný rozpočet	Zdroje financovania	Realizácia	Dopad na rozpočet	Oprávnení žiadatelia
Aktivity	Vypracovanie technickej dokumentácie.	5	rozpočet obce, ŠF EÚ	verejný sektor	nízky	obec Kural'any
	Výstavba a prevádzka zberného dvora (bez zberu kovov).	150	rozpočet obce, ŠF EÚ	verejný sektor	vysoký	obec Kural'any
	Obstaranie vybavenia zberného dvora.	podľa potreby	rozpočet obce, ŠF EÚ	verejný sektor	vysoký	obec Kural'any
Opatrenie 4.5	Výstavba obecného kompostoviska.					
		Predpokladaný rozpočet	Zdroje financovania	Realizácia	Dopad na rozpočet	Oprávnení žiadatelia
Aktivity	Spracovanie technickej dokumentácie.	2	rozpočet obce, ŠF EÚ	verejný sektor	nízky	obec Kural'any
	Výstavba kompostoviska	85	rozpočet obce, ŠF EÚ	verejný sektor	vysoký	obec Kural'any
Opatrenie 4.6	Výstavba splaškovej kanalizačnej siete.					
		Predpokladaný rozpočet	Zdroje financovania	Realizácia	Dopad na rozpočet	Oprávnení žiadatelia
Aktivity	Vypracovanie technickej dokumentácie.	5	rozpočet obce, ŠF EÚ, Západoslovenská vodárenská spoločnosť, a.s.	verejný sektor	vysoký	obec Kural'any, Západoslovenská vodárenská spoločnosť, a.s.
	Výstavba splaškovej kanalizačnej siete.	1 000	rozpočet obce, ŠF EÚ, Západoslovenská vodárenská spoločnosť, a.s.	verejný sektor	vysoký	obec Kural'any, Západoslovenská vodárenská spoločnosť, a.s.
	Dobudovanie ČOV v rámci Mikroregiónu Kvetnianka (do 2000 EO).	950	rozpočet obce, ŠF EÚ, Západoslovenská vodárenská spoločnosť, a.s.	verejný sektor	vysoký	obec Kural'any, Západoslovenská vodárenská spoločnosť, a.s.
Opatrenie 4.7	Výstavba skládky stavebného odpadu.					
		Predpokladaný rozpočet	Zdroje financovania	Realizácia	Dopad na rozpočet	Oprávnení žiadatelia
Aktivity	Vypracovanie technickej dokumentácie.	podľa potreby	rozpočet obce, ŠF EÚ	verejný sektor	nízky	obec Kural'any
	Realizácia výkopových prác.	podľa potreby	rozpočet obce, ŠF EÚ	verejný sektor	stredný	obec Kural'any
	Výstavba skládky.	podľa potreby	rozpočet obce, ŠF EÚ	verejný sektor	stredný	obec Kural'any
Opatrenie	Osadenie smetných košov na verejné priestranstvá.					



4.8		Predpokladaný rozpočet	Zdroje financovania	Realizácia	Dopad na rozpočet	Oprávnení žiadatelia
Aktivity	Obstaranie nárob a inštalácia.	1	rozpočet obce, ŠF EÚ	verejný sektor	nízky	obec Kuraľany
	Doplnenie odpadkových košov pre chovateľov psov.	podľa potreby	rozpočet obce, ŠF EÚ	verejný sektor	nízky	obec Kuraľany
Opatrenie 4.9		Výstavba dažďovej kanalizačnej siete.				
		Predpokladaný rozpočet	Zdroje financovania	Realizácia	Dopad na rozpočet	Oprávnení žiadatelia
Aktivity	Spracovanie technickej dokumentácie.	podľa potreby	rozpočet obce, ŠF EÚ, Západoslovenská vodárenská spoločnosť, a.s.	verejný sektor	nízky	obec Kuraľany, Západoslovenská vodárenská spoločnosť, a.s.
	Výstavba dažďovej kanalizačnej siete.	450	rozpočet obce, ŠF EÚ, Západoslovenská vodárenská spoločnosť, a.s.	verejný sektor	vysoký	obec Kuraľany, Západoslovenská vodárenská spoločnosť, a.s.

		2016	2017	2018	2019	2020	2021	2022	2023	2024	2025
<b>Program 4. Odpadové hospodárstvo</b>											
<b>Cieľ 4</b>	<b>Nakladanie s komunálnym a drobným stavebným odpadom</b>										
Opatrenie 4.1	V súlade s prijatými koncepciami zabezpečiť permanentné .....										
Opatrenie 4.2	Zabezpečiť separáciu komunálneho odpadu v obci.										
Opatrenie 4.3	Rekultivácia čiernych skládok.										
Opatrenie 4.4	Výstavba a prevádzka zberného dvora pre separovaný zber.										
Opatrenie 4.5	Výstavba obecného kompostoviska.										
Opatrenie 4.6	Výstavba splaškovej kanalizačnej siete.										
Opatrenie 4.7	Výstavba skládky stavebného odpadu.										
Opatrenie 4.8	Osadenie smetných košov na verejné priestranstvá.										
Opatrenie 4.9	Výstavba dažďovej kanalizačnej siete.										

## 8.5 PROGRAM 5. ŽIVOTNÉ PROSTREDIE

<b>Strategický zámer</b>						
Strategickým zámerom obce je nielen zachovanie existujúceho dobrého stavu životného prostredia a zvyšovania jeho kvality, ale aj eliminácia slabých stránok, neustála osvetla, výchova a informovanosť o stave životného prostredia.						
<b>Podprogram 5.1. Informovanosť a poradenstvo</b>						
<b>Cieľ 5.1.</b>	<b>Zabezpečiť účinný systém informovanosti a poradenstva</b>					
Opatrenie 5.1.1	Spracovať koncepciu zabezpečenia informovanosti, poradenstva a prevencie v oblasti ŽP. Trvale preferovať poradenstvo a prevenciu pred represiou.					
		Predpokladaný rozpočet	Zdroje financovania	Realizácia	Dopad na rozpočet	Oprávnení žiadatelia
Aktivity	Vypracovanie koncepcie pre ochranu životného prostredia v obci.	podľa potreby	rozpočet obce, MŽP SR	verejný sektor	nízky	obec Kuraľany
	Prezentácia a šírenie osvetly v oblasti životného prostredia.	podľa potreby	rozpočet obce	verejný sektor	nízky	obec Kuraľany

<b>Podprogram 5.2. Ochrana a racionálne využívanie vôd, ochrana pred povodňami</b>						
<b>Cieľ 5.2</b>	<b>Zabezpečiť ochranu a racionálne využívanie vôd, ochranu pred povodňami.</b>					
Opatrenie 5.2.1	Dostavba lapačov ropných látok na spevnených plochách.					
		Predpokladaný rozpočet	Zdroje financovania	Realizácia	Dopad na rozpočet	Oprávnení žiadatelia
Aktivity	Spracovanie technickej dokumentácie.	3	rozpočet obce, ŠF EÚ, Západoslovenská vodárenská spoločnosť, a.s.	verejný sektor	nízky	obec Kuraľany, Západoslovenská vodárenská spoločnosť, a.s.





	Dostavba lapačov ropných látok na spevnených plochách.	100	rozpočet obce, ŠF EÚ, Západoslovenská vodárenská spoločnosť, a.s.	verejný sektor	vysoký	obec Kuraľany, Západoslovenská vodárenská spoločnosť, a.s.
Opatrenie 5.2.2	Zabezpečiť dostatok kvalitnej pitnej vody, minimalizovať straty vo vodovodných sieťach.					
		<b>Predpokladaný rozpočet</b>	<b>Zdroje financovania</b>	<b>Realizácia</b>	<b>Dopad na rozpočet</b>	<b>Oprávnení žiadatelia</b>
Aktivity	Výstavba vodovodnej siete.	podľa potreby	rozpočet obce, ŠF EÚ	verejný sektor	stredný	obec Kuraľany
	Pravidelný monitoring vodovodnej siete.	podľa potreby	rozpočet obce, ŠF EÚ	verejný sektor	vysoký	obec Kuraľany
Opatrenie 5.2.3	Výstavba splaškovej kanalizačnej siete.					
		<b>Predpokladaný rozpočet</b>	<b>Zdroje financovania</b>	<b>Realizácia</b>	<b>Dopad na rozpočet</b>	<b>Oprávnení žiadatelia</b>
Aktivity	Vypracovanie technickej dokumentácie.	5	rozpočet obce, ŠF EÚ, Západoslovenská vodárenská spoločnosť, a.s.	verejný sektor	vysoký	obec Kuraľany, Západoslovenská vodárenská spoločnosť, a.s.
	Výstavba splaškovej kanalizačnej siete.	1 000	rozpočet obce, ŠF EÚ, Západoslovenská vodárenská spoločnosť, a.s.	verejný sektor	vysoký	obec Kuraľany, Západoslovenská vodárenská spoločnosť, a.s.
	Dobudovanie ČOV.	950	rozpočet obce, ŠF EÚ, Západoslovenská vodárenská spoločnosť, a.s.	verejný sektor	vysoký	obec Kuraľany, Západoslovenská vodárenská spoločnosť, a.s.
Opatrenie 5.2.4	Redukcia dopadov poľnohospodárskej výroby na hygienicky nezávadnú.					
		<b>Predpokladaný rozpočet</b>	<b>Zdroje financovania</b>	<b>Realizácia</b>	<b>Dopad na rozpočet</b>	<b>Oprávnení žiadatelia</b>
Aktivity	Spracovanie technickej dokumentácie.	podľa potreby	podnikateľské subjekty	súkromný sektor	žiadny	podnikateľské subjekty
	Redukcia dopadov výroby.	podľa potreby	podnikateľské subjekty	súkromný sektor	žiadny	podnikateľské subjekty
Opatrenie 5.2.5	Výstavba dažďovej kanalizačnej siete.					
		<b>Predpokladaný rozpočet</b>	<b>Zdroje financovania</b>	<b>Realizácia</b>	<b>Dopad na rozpočet</b>	<b>Oprávnení žiadatelia</b>
Aktivity	Spracovanie technickej dokumentácie.	podľa potreby	rozpočet obce, ŠF EÚ, Západoslovenská vodárenská spoločnosť, a.s.	verejný sektor	nízky	obec Kuraľany, Západoslovenská vodárenská spoločnosť, a.s.
	Výstavba dažďovej kanalizačnej siete.	450	rozpočet obce, ŠF EÚ, Západoslovenská vodárenská spoločnosť, a.s.	verejný sektor	vysoký	obec Kuraľany, Západoslovenská vodárenská spoločnosť, a.s.
Opatrenie 5.2.6	Revitalizácia korýt vodných tokov.					
		<b>Predpokladaný rozpočet</b>	<b>Zdroje financovania</b>	<b>Realizácia</b>	<b>Dopad na rozpočet</b>	<b>Oprávnení žiadatelia</b>
Aktivity	Analýza súčasného stavu.	podľa potreby	rozpočet obce, ŠF EÚ	verejný sektor	stredný	obec Kuraľany
	Vypracovanie technickej dokumentácie.	5	rozpočet obce, ŠF EÚ	verejný sektor	nízky	obec Kuraľany
	Revitalizácia odvodňovacích kanálov intravilánu obce.	1 000	rozpočet obce, ŠF EÚ	verejný sektor	vysoký	obec Kuraľany
	Doplnenie brehových porastov toku Kvetnianka.	50	rozpočet obce, ŠF EÚ	verejný sektor	vysoký	obec Kuraľany

#### Podprogram 5.3. Ochrana ovzdušia

<b>Cieľ 5.3.</b>	<b>Zabezpečiť účinnú ochranu ovzdušia pred malými a strednými zdrojmi znečistenia nachádzajúcimi sa v katastrálnom území obce.</b>					
Opatrenie 5.3.1	Zabezpečiť zníženie produkovaných emisií hlavným zdrojom znečistenia – domácnosti.					
		<b>Predpokladaný rozpočet</b>	<b>Zdroje financovania</b>	<b>Stav pripravenosti</b>	<b>Dopad na rozpočet</b>	<b>Oprávnení žiadatelia</b>
Aktivity	Obmedziť spaľovaniu fosílnych palív.	podľa potreby	rozpočet obce, ŠF EÚ, súkromné subjekty	verejný a súkromný sektor	nízky	obec, obyvatelia
	Prechod na alternatívne zdroje vykurovania.	podľa potreby	rozpočet obce, ŠF EÚ, súkromné subjekty	verejný a súkromný sektor	nízky	obec, obyvatelia



Podprogram 5.4. Ochrana a rozvoj ostatných zložiek životného prostredia						
<b>Cieľ 5.4.</b>	<b>Realizácia účinných opatrení v oblasti ostatných zložiek životného prostredia.</b>					
Opatrenie 5.4.1	Revitalizácia protieróznych opatrení.					
		<b>Predpokladaný rozpočet</b>	<b>Zdroje financovania</b>	<b>Realizácia</b>	<b>Dopad na rozpočet</b>	<b>Oprávnení žiadatelia</b>
Aktivity	Spracovanie technickej dokumentácie.	podľa potreby	rozpočet obce, ŠF EÚ	verejný sektor	stredný	obec Kuraľany
	Revitalizácia protieróznych opatrení.	podľa potreby	rozpočet obce, ŠF EÚ	verejný sektor	stredný	obec Kuraľany
Opatrenie 5.4.2	Oživenie parkovej zóny na cintoríne.					
		<b>Predpokladaný rozpočet</b>	<b>Zdroje financovania</b>	<b>Realizácia</b>	<b>Dopad na rozpočet</b>	<b>Oprávnení žiadatelia</b>
Aktivity	Spracovanie technickej dokumentácie.	podľa potreby	rozpočet obce, ŠF EÚ	verejný sektor	stredný	obec Kuraľany
	Oživenie zóny cintorína.	podľa potreby	rozpočet obce, ŠF EÚ	verejný sektor	stredný	obec Kuraľany
	Realizovať výsadbu parkovej zelene a lavičiek v okolí kostola.	podľa potreby	rozpočet obce, ŠF EÚ	verejný sektor	stredný	obec Kuraľany
Opatrenie 5.4.3.	Výstavba a estetizácia vstupov do obce.					
		<b>Predpokladaný rozpočet</b>	<b>Zdroje financovania</b>	<b>Realizácia</b>	<b>Dopad na rozpočet</b>	<b>Oprávnení žiadatelia</b>
Aktivity	Vypracovanie technickej dokumentácie.	1	rozpočet obce, ŠF EÚ	verejný sektor	nízky	obec Kuraľany
	Dobudovať vstup do obce.	4	rozpočet obce, ŠF EÚ	verejný sektor	nízky	obec Kuraľany

		2016	2017	2018	2019	2020	2021	2022	2023	2024	2025
Podprogram 5.1. Informovanosť a poradenstvo											
<b>Cieľ 5.1.</b>	<b>Zabezpečiť účinný systém informovanosti a poradenstva</b>										
Opatrenie 5.1.1	Spracovať koncepciu zabezpečenia informovanosti, poradenstva ...										
Podprogram 5.2. Ochrana a racionálne využívanie vôd, ochrana pred povodňami											
<b>Cieľ 5.2</b>	<b>Zabezpečiť ochranu a racionálne využívanie vôd, ochranu pred povodňami.</b>										
Opatrenie 5.2.1	Dostavba lapačov ropných látok na spevnených plochách.										
Opatrenie 5.2.2	Zabezpečiť dostatok kvalitnej pitnej vody, minimalizovať straty ...										
Opatrenie 5.2.3	Výstavba splaškovej kanalizačnej siete.										
Opatrenie 5.2.4	Redukcia dopadov poľnohospodárskej výroby na hygienicky nezávadnú.										
Opatrenie 5.2.5	Výstavba dažďovej kanalizačnej siete.										
Opatrenie 5.2.6	Revitalizácia koryt vodných tokov.										
Podprogram 5.3. Ochrana ovzdušia											
<b>Cieľ 5.3.</b>	<b>Zabezpečiť účinnú ochranu ovzdušia pred malými a strednými zdrojmi znečistenia nachádzajúcimi sa v katastrálnom území obce.</b>										
Opatrenie 5.3.1	Zabezpečiť zníženie produkovaných emisií ...										
Podprogram 5.4. Ochrana a rozvoj ostatných zložiek životného prostredia											
<b>Cieľ 5.4.</b>	<b>Realizácia účinných opatrení v oblasti ostatných zložiek životného prostredia.</b>										
Opatrenie 5.4.1	Revitalizácia protieróznych opatrení.										
Opatrenie 5.4.2	Oživenie parkovej zóny na cintoríne.										
Opatrenie 5.4.3	Výstavba a estetizácia vstupov do obce.										

## 8.6 PROGRAM 6. SOCIÁLNE SLUŽBY A ZDRAVOTNÍCTVO

<b>Strategický zámer</b>
Neustále rozvíjať širokú paletu sociálnych a zdravotných služieb poskytovaných v obci. Dbáť o ich dostupnosť, kvalitu a vzájomnú vyváženosť za účelom dosiahnutia dôstojných podmienok života všetkých kategórií obyvateľov obce.
<b>Podprogram 6.1. Sociálne služby</b>



Cieľ 6.1		Doplniť chýbajúcu infraštruktúru sociálnych zariadení v obci a zvýšiť ich kvalitu.				
Opatrenie 6.1.1		Vybudovanie priestorov na stretávanie sa občanov v každom veku.				
		Predpokladaný rozpočet	Zdroje financovania	Realizácia	Dopad na rozpočet	Oprávnení žiadatelia
Aktivity	Výber vhodnej alternatívny zariadenia zariadenia.	podľa potreby	-	verejný sektor	nízky	obec Kuraľany
	Zriadenie klubu dôchodcov.	2	rozpočet obce	verejný sektor	stredný	obec Kuraľany
	Zriadenie Klubu pre mladých.	2	rozpočet obce	verejný sektor	stredný	obec Kuraľany
Opatrenie 6.1.2		Výstavba zariadenia pre obyvateľov v dôchovom veku.				
		Predpokladaný rozpočet	Zdroje financovania	Realizácia	Dopad na rozpočet	Oprávnení žiadatelia
Aktivity	Výber vhodnej alternatívny zariadenia zariadenia.	podľa potreby	rozpočet obce, ŠF EÚ	verejný sektor	nízky	obec Kuraľany
	Vypracovanie technickej dokumentácie.	5	rozpočet obce, ŠF EÚ	verejný sektor	vysoký	obec Kuraľany
	Založenie súkromného združenia pre realizáciu Opatreniu zariadenia pre seniorov.	podľa potreby	rozpočet obce, ŠF EÚ	verejný sektor	vysoký	obec Kuraľany
	Zriadenie denného stacionáru.	250	rozpočet obce, ŠF EÚ	verejný sektor	vysoký	obec Kuraľany
Opatrenie 6.1.3		Vytvorenie podmienok pre poskytovanie osobných služieb.				
		Predpokladaný rozpočet	Zdroje financovania	Realizácia	Dopad na rozpočet	Oprávnení žiadatelia
Aktivity	Výstavba a zariadenie verejnej pracovne.	podľa potreby	rozpočet obce, ŠF EÚ, zdroje neziskových organizácií	verejný sektor	nízky	obec Kuraľany
	Zriadenie verejnej vývarovne.	20	rozpočet obce, ŠF EÚ, zdroje neziskových organizácií	verejný sektor	vysoký	obec Kuraľany
	Zriadenie zariadenia pre požičiavanie pomôcok.	podľa potreby	rozpočet obce, ŠF EÚ, zdroje neziskových organizácií	verejný sektor	vysoký	obec Kuraľany
	Zabezpečovanie služby monitorovania a signalizácie potreby pomoci.	podľa potreby	rozpočet obce, ŠF EÚ, zdroje neziskových organizácií	verejný sektor	vysoký	obec Kuraľany
Opatrenie 6.1.4		Výstavba nájomného bytového domu 2x12 b.j.				
		Predpokladaný rozpočet	Zdroje financovania	Realizácia	Dopad na rozpočet	Oprávnení žiadatelia
Aktivity	Spracovanie technickej dokumentácie.	3	rozpočet obce, n.o.	verejný sektor	nízky	obec Kuraľany
	Výstavba bytových domov.	1 200	rozpočet obce, ŠF EÚ, zdroje neziskových organizácií	verejný sektor	vysoký	obec Kuraľany
Opatrenie 6.1.5		Podporiť služby pre marginalizované skupiny občanov a týrané ženy.				
		Predpokladaný rozpočet	Zdroje financovania	Realizácia	Dopad na rozpočet	Oprávnení žiadatelia
Aktivity	Analýza dopytu po uvedených službách.	podľa potreby	Minister. zdravotníctva	verejný sektor	nízky	obec, n.o.
	Zabezpečenie personálnych kapacít.	podľa potreby	Minister. zdravotníctva	verejný sektor	nízky	obec, n.o.
	Zabezpečenie priestorov.	podľa potreby	Minister. zdravotníctva	verejný sektor	nízky	obec, n.o.

#### Podprogram 6.2. Zdravotnícke služby

Cieľ 6.2.		Doplniť chýbajúcu infraštruktúru zdravotníckych zariadení v obci a zvýšiť ich kvalitu.				
Opatrenie 6.2.1	Zlepšenie úrovne poskytovania domácej ošetrovateľskej starostlivosti, rozšírenie jej služieb o poskytovanie rehabilitačných cvičení.					
		Predpokladaný rozpočet	Zdroje financovania	Realizácia	Dopad na rozpočet	Oprávnení žiadatelia
Aktivity	Zvýšenie kvality poskytovaných služieb.	podľa potreby	ZP	verejný sektor	žiadny	súkromné subjekty
	Zvýšenie personálnych kapacít v prípade potreby.	podľa potreby	ZP	verejný sektor	žiadny	súkromné subjekty
Opatrenie 6.2.2	Zabezpečiť aspoň raz mesačne poradňu v obci.					
		Predpokladaný rozpočet	Zdroje financovania	Realizácia	Dopad na rozpočet	Oprávnení žiadatelia



Aktivity	Zabezpečenie personálnych kapacít.	podľa potreby	rozpočet obce	verejný sektor	nízky	obec Kuraľany
	Zabezpečenie priestorov.	podľa potreby	rozpočet obce	verejný sektor	nízky	obec Kuraľany
Opatrenie 6.2.3	Zabezpečiť dostupnosť zdravotnej starostlivosti pre dospelých občanov.					
		<b>Predpokladaný rozpočet</b>	<b>Zdroje financovania</b>	<b>Realizácia</b>	<b>Dopad na rozpočet</b>	<b>Oprávnení žiadatelia</b>
Aktivity	Zabezpečiť v súčinnosti s krajským mestom a spádovou obcou pre oblasť poskytovania zdravotníckych služieb ich maximálnu dostupnosť.	podľa potreby	Minister. zdravotníctva	verejný sektor	nízky	obec Kuraľany
Opatrenie 6.2.4	Podpora vytvárania podmienok pre poskytovanie zdravotnej starostlivosti.					
		<b>Predpokladaný rozpočet</b>	<b>Zdroje financovania</b>	<b>Realizácia</b>	<b>Dopad na rozpočet</b>	<b>Oprávnení žiadatelia</b>
Aktivity	Spracovanie technickej dokumentácie.	podľa potreby	rozpočet obce, ŠF EÚ, zdroje neziskových organizácií	verejný sektor	nízky	obec Kuraľany
	Zabezpečenie podmienok pre všeobecného lekára pre dospelých.	podľa potreby	rozpočet obce, ŠF EÚ, zdroje neziskových organizácií	verejný sektor	vysoký	obec Kuraľany
	Zabezpečenie podmienok pre detského lekára.	podľa potreby	rozpočet obce, ŠF EÚ, zdroje neziskových organizácií	verejný sektor	vysoký	obec Kuraľany
	Zabezpečenie podmienok pre stomatologickú ambulanciu.	podľa potreby	rozpočet obce, ŠF EÚ, zdroje neziskových organizácií	verejný sektor	vysoký	obec Kuraľany

Podprogram 6.3. Služby zamestnanosti						
<b>Cieľ 6.3</b>	<b>Zlepšenie zamestnanosti a sociálnej inklúzie rizikových skupín obyvateľov obce.</b>					
Opatrenie 6.3.1	Realizácia vzdelávacích kurzov v oblasti malého podnikania.					
		<b>Predpokladaný rozpočet</b>	<b>Zdroje financovania</b>	<b>Realizácia</b>	<b>Dopad na rozpočet</b>	<b>Oprávnení žiadatelia</b>
Aktivity	Finančné a personálne zabezpečenie.	podľa potreby	-	verejný, tretí sektor	nízky	obec Kuraľany
Opatrenie 6.3.2	Podpora klientov formou individuálneho poradenstva, posudzovania individuálnych schopností a vypracovávanie individuálnych akčných plánov a rozvoj celoživotného poradenstva.					
		<b>Predpokladaný rozpočet</b>	<b>Zdroje financovania</b>	<b>Realizácia</b>	<b>Dopad na rozpočet</b>	<b>Oprávnení žiadatelia</b>
Aktivity	Zabezpečenie priestorov na uskutočňovanie poradenských služieb.	podľa potreby	rozpočet obce, ŠF EÚ	tretí sektor	nízky	obec, n.o.
	Personálne zabezpečenie poradenstva.	podľa potreby	rozpočet obce, ŠF EÚ	tretí sektor	nízky	obec, n.o.
Opatrenie 6.3.3	Podpora poradensko-vzdelávacích aktivít zameraných na získavanie sociálnych zručností pri hľadaní si zamestnania a komunikácie s potenciálnym zamestnávateľom pre znevýhodnených uchádzačov o zamestnanie.					
		<b>Predpokladaný rozpočet</b>	<b>Zdroje financovania</b>	<b>Realizácia</b>	<b>Dopad na rozpočet</b>	<b>Oprávnení žiadatelia</b>
Aktivity	Zabezpečenie priestorov na uskutočňovanie poradenských služieb.	podľa potreby	rozpočet obce, ŠF EÚ	tretí sektor	nízky	obec, n.o.
	Personálne zabezpečenie poradenstva.	podľa potreby	rozpočet obce, ŠF EÚ	tretí sektor	nízky	obec, n.o.

		2016	2017	2018	2019	2020	2021	2022	2023	2024	2025
Podprogram 6.1. Sociálne služby											
<b>Cieľ 6.1</b>	<b>Doplniť chýbajúcu infraštruktúru sociálnych zariadení v obci a zvýšiť ich kvalitu.</b>										
Opatrenie 6.1.1	Vybudovanie priestorov na stretávanie sa občanov v každom veku.										
Opatrenie 6.1.2	Výstavba zariadenia pre obyvateľov v dôchovom veku.										
Opatrenie 6.1.3	Vytvorenie podmienok pre poskytovanie osobných služieb.										
Opatrenie 6.1.4	Výstavba nájomného bytového domu 2x12 b.j.										
Opatrenie 6.1.5	Podporiť služby pre marginalizované skupiny občanov a týrané ženy.										
Podprogram 6.2. Zdravotnícke služby											



<b>Cieľ 6.2.</b>	<b>Doplniť chýbajúcu infraštruktúru zdravotníckych zariadení v obci a zvýšiť ich kvalitu.</b>									
Opatrenie 6.2.1	Zlepšenie úrovne poskytovania domácej ošetrovateľskej starostlivosti, ...									
Opatrenie 6.2.2	Zabezpečiť aspoň raz mesačne poradu v obci.									
Opatrenie 6.2.3	Zabezpečiť dostupnosť zdravotnej starostlivosti pre dospelých občanov.									
Opatrenie 6.2.4	Podpora vytvárania podmienok pre poskytovanie zdravotnej starostlivosti.									
<b>Podprogram 6.3. Služby zamestnanosti</b>										
<b>Cieľ 6.3</b>	<b>Zlepšenie zamestnanosti a sociálnej inklúzie rizikových skupín obyvateľov obce.</b>									
Opatrenie 6.3.1	Realizácia vzdelávacích kurzov v oblasti malého podnikania.									
Opatrenie 6.3.2	Podpora klientov formou individuálneho poradenstva, posudzovania ...									
Opatrenie 6.3.3	Podpora poradenstvo- vzdelávacích aktivít zameraných na ....									

## 8.7 PROGRAM 7. VZDELÁVANIE A ŠPORT

<b>Strategický zámer</b>						
Zabezpečenie všestranného rozvoja detí a mládeže. Zlepšenie technického stavu a vybavenia školy. V športe umožniť ponuku čo najširšej palety služieb, zabezpečiť čo najefektívnejšie a transparentné využitie verejných financií ku prospechu všetkých občanov obce. Podpora existujúcich športových podujatí, ako aj vytváranie vhodných podmienok pre rozvoj rôznych druhov športu nielen pre obyvateľov obce.						
<b>Podprogram 7.1. Vzdelávanie</b>						
<b>Cieľ 7.1.</b>	<b>Zabezpečiť rozvoj a údržbu infraštruktúry vzdelávania a zabezpečenie podmienok pre efektívnu vzdelávaciu činnosť v obci.</b>					
Opatrenie 7.1.1	Rozvoj predškolskej výchovy.					
		<b>Predpokladaný rozpočet</b>	<b>Zdroje financovania</b>	<b>Realizácia</b>	<b>Dopad na rozpočet</b>	<b>Oprávnení žiadatelia</b>
Aktivity	Modernizácia vybavenia materskej školy.	20	rozpočet obce, ŠF EÚ, MŠ SR	verejný sektor	stredný	obec Kuraľany
	Rekonštrukcia a dostavba areálu materskej školy – dostavba detských ihrísk.	100	rozpočet obce, ŠF EÚ, MŠ SR	verejný sektor	vysoký	obec Kuraľany
	Rekonštrukcia pavilónu jedálne materskej školy.	150	rozpočet obce, ŠF EÚ, MŠ SR	verejný sektor	vysoký	obec Kuraľany
Opatrenie 7.1.2	Podpora mimoškolskej činnosti.					
		<b>Predpokladaný rozpočet</b>	<b>Zdroje financovania</b>	<b>Realizácia</b>	<b>Dopad na rozpočet</b>	<b>Oprávnení žiadatelia</b>
Aktivity	Vypracovanie technickej dokumentácie.	-	rozpočet obce, ŠF EÚ, MŠ SR	verejný sektor	nízky	obec Kuraľany
	Modernizácia priestorov pre záujmovú činnosť.	20	rozpočet obce, ŠF EÚ, MŠ SR	verejný sektor	vysoký	obec Kuraľany
<b>Podprogram 7.2. Šport</b>						
<b>Cieľ 7.2.</b>	<b>Zabezpečiť trvalé skvalitňovanie vyváženej ponuky výkonnostného a rekreačného športu.</b>					
Opatrenie 7.2.1	Výstavba športovej infraštruktúry.					
		<b>Predpokladaný rozpočet</b>	<b>Zdroje financovania</b>	<b>Realizácia</b>	<b>Dopad na rozpočet</b>	<b>Oprávnení žiadatelia</b>
Aktivity	Výber lokality a spracovanie technickej dokumentácie.	podľa potreby	rozpočet obce, ŠF EÚ, MŠ SR	verejný sektor	stredný	obec Kuraľany
	Zabezpečenie označenia cykloturistických trás a turistických chodníkov pozdĺž toku Kvetnička.	2	rozpočet obce, ŠF EÚ, MŠ SR	verejný sektor	nízky	obec Kuraľany
	Vybudovanie vonkajších cvičiacich zariadení v parku.	podľa potreby	rozpočet obce, ŠF EÚ, MŠ SR	verejný sektor	stredný	obec Kuraľany
Opatrenie 7.2.2	Vytváranie materiálnych a finančných podmienok na rozvoj výkonnostného a rekreačného športu v obci.					
		<b>Predpokladaný rozpočet</b>	<b>Zdroje financovania</b>	<b>Realizácia</b>	<b>Dopad na rozpočet</b>	<b>Oprávnení žiadatelia</b>
Aktivity	Zabezpečenie materiálo-technického a finančného vybavenia.	podľa možností	rozpočet obce, podnikateľské subjekty	verejný sektor	nízky	obec, podnikateľské subjekty
Opatrenie 7.2.3	Podpora organizácie športových podujatí regionálneho významu.					
		<b>Predpokladaný</b>	<b>Zdroje</b>	<b>Realizácia</b>	<b>Dopad na</b>	<b>Oprávnení</b>



		rozpočet	financovania		rozpočet	žiadatelia
Aktivity	Zabezpečenie personálnych kapacít.	podľa možností	rozpočet obce, podnikateľské subjekty	verejný, tretí sektor	nízky	obec, podnikateľské subjekty
	Zabezpečenie materiálo-technického a finančného vybavenia.	podľa možností	rozpočet obce, podnikateľské subjekty	verejný, tretí sektor	nízky	obec, podnikateľské subjekty
Opatrenie 7.2.4	Podpora športových aktivít zdravotne postihnutých občanov.					
		<b>Predpokladaný rozpočet</b>	<b>Zdroje financovania</b>	<b>Realizácia</b>	<b>Dopad na rozpočet</b>	<b>Oprávnení žiadatelia</b>
Aktivity	Zabezpečenie materiálo-technického a finančného vybavenia.	podľa možností	rozpočet obce, podnikateľské subjekty	verejný, tretí sektor	nízky	obec, podnikateľské subjekty
Opatrenie 7.2.5	Podporovať talentovanú mládež.					
		<b>Predpokladaný rozpočet</b>	<b>Zdroje financovania</b>	<b>Realizácia</b>	<b>Dopad na rozpočet</b>	<b>Oprávnení žiadatelia</b>
Aktivity	Zabezpečenie materiálo-technického a finančného vybavenia.	podľa možností	rozpočet obce, podnikateľské subjekty	verejný, tretí sektor	nízky	obec, podnikateľské subjekty
Opatrenie 7.2.6	Spolupracovať s občianskymi združeniami, inými právnickými a fyzickými osobami, pôsobiace v oblasti telesnej kultúry.					
		<b>Predpokladaný rozpočet</b>	<b>Zdroje financovania</b>	<b>Realizácia</b>	<b>Dopad na rozpočet</b>	<b>Oprávnení žiadatelia</b>
Aktivity	Zabezpečenie personálnych kapacít.	podľa potreby	rozpočet obce	verejný, tretí sektor	nízky	obec Kuraľany
Opatrenie 7.2.7	Rozvoj mimoškolskej činnosti – športové kluby, turistika, kultúrne krúžky.					
		<b>Predpokladaný rozpočet</b>	<b>Zdroje financovania</b>	<b>Realizácia</b>	<b>Dopad na rozpočet</b>	<b>Oprávnení žiadatelia</b>
Aktivity	Zabezpečenie priestorového a materiálneho vybavenia.	podľa potreby	rozpočet obce, podnikateľské subjekty	verejný, tretí sektor	stredný	obec Kuraľany

		2016	2017	2018	2019	2020	2021	2022	2023	2024	2025
<b>Podprogram 7.1. Vzdelávanie</b>											
<b>Cieľ 7.1.</b>	<b>Zabezpečiť rozvoj a údržbu infraštruktúry vzdelávania a zabezpečenie podmienok pre efektívnu vzdelávaciu činnosť v obci.</b>										
Opatrenie 7.1.1	Rozvoj predškolskej výchovy.										
Opatrenie 7.1.2	Podpora mimoškolskej činnosti.										
<b>Podprogram 7.2. Šport</b>											
<b>Cieľ 7.2.</b>	<b>Zabezpečiť trvalé skvalitňovanie vyváženej ponuky výkonnostného a rekreačného športu.</b>										
Opatrenie 7.2.1	Výstavba športovej infraštruktúry.										
Opatrenie 7.2.2	Vytváranie materiálnych a finančných podmienok na rozvoj výkonnostného a rekreačného športu v obci.										
Opatrenie 7.2.3	Podpora organizácie športových podujatí regionálneho významu.										
Opatrenie 7.2.4	Podpora športových aktivít zdravotne postihnutých občanov.										
Opatrenie 7.2.5	Podporovať talentovanú mládež.										
Opatrenie 7.2.6	Spolupracovať s občianskymi združeniami, inými právnickými a ...										
Opatrenie 7.2.7	Rozvoj mimoškolskej činnosti – športové kluby, turistika, kultúrne krúžky.										

## 8.8 PROGRAM 8. KULTÚRA

<b>Strategický zámer</b>	
Trvalé pôsobenie na kultúrne povedomie obyvateľov širokou paletou kultúrnych aktivít organizovaných externými subjektami. Existencia dôstojných priestorov pre kultúrne aktivity je povinnosť obce. Prieběžná a kreatívna propagácia podujatí má vplyv na imidž obce aj na cestovný ruch.	
<b>Podprogram 8.1. Kultúrna infraštruktúra</b>	
<b>Cieľ 8.1</b>	<b>Zachovanie kultúrno-historického potenciálu obce a rozvoj kultúrnych, informačných a voľnočasových aktivít v nadväznosti na rozvoj cestovného ruchu na regionálnej a miestnej úrovni.</b>



Opatrenie 8.1.1	Rekonštrukcia a modernizácia domov kultúry.					
		<b>Predpokladaný rozpočet</b>	<b>Zdroje financovania</b>	<b>Realizácia</b>	<b>Dopad na rozpočet</b>	<b>Oprávnení žiadatelia</b>
Aktivity	Vypracovanie technickej dokumentácie.	4	rozpočet obce, ŠF EÚ	verejný sektor	nízky	obec Kuraľany
	Rekonštrukcia budovy KD vrátane zníženia energetických nákladov a skvalitniť (dovybaviť) interiér.	250	rozpočet obce, ŠF EÚ	verejný sektor	vysoký	obec Kuraľany
Opatrenie 8.1.2	Rekonštrukcia tradičnej architektúry a zriadenie stálych expozícií z pôvodného štýlu života obyvateľov regiónu.					
		<b>Predpokladaný rozpočet</b>	<b>Zdroje financovania</b>	<b>Realizácia</b>	<b>Dopad na rozpočet</b>	<b>Oprávnení žiadatelia</b>
Aktivity	Rekonštrukcia historických objektov.	podľa potreby	rozpočet obce	verejný sektor	nízky	obec Kuraľany
Opatrenie 8.1.3	Prepojiť obce so subjektami cestovného ruchu, agroturistiky.					
		<b>Predpokladaný rozpočet</b>	<b>Zdroje financovania</b>	<b>Realizácia</b>	<b>Dopad na rozpočet</b>	<b>Oprávnení žiadatelia</b>
Aktivity	Zabezpečenie personálnych kapacít.	podľa potreby	rozpočet obce	verejný, tretí, súkromný sektor	nízky	obec Kuraľany
Opatrenie 8.1.4	Budovanie remeselníckych dvorov.					
		<b>Predpokladaný rozpočet</b>	<b>Zdroje financovania</b>	<b>Realizácia</b>	<b>Dopad na rozpočet</b>	<b>Oprávnení žiadatelia</b>
Aktivity	Výber a rekonštrukcia vhodných budov na alokáciu remeselného dvora.	podľa potreby	rozpočet obce, ŠF EÚ	verejný, tretí, súkromný sektor	nízky	obec Kuraľany
	Zabezpečenie personálnych kapacít.	podľa potreby	rozpočet obce, ŠF EÚ	verejný, tretí, súkromný sektor	nízky	obec Kuraľany
	Materiálne zabezpečenie remeselných dvorov predmetmi s kultúrnohistorickou hodnotou.	podľa potreby	rozpočet obce, ŠF EÚ	verejný, tretí, súkromný sektor	stredný	obec Kuraľany
Opatrenie 8.1.5	Vybudovanie turistických a náučných trás pre žiakov, študentov, rodiny s deťmi, priemerných aj náročných klientov s využitím kultúrne – historického, folklórneho aj prírodného bohatstva.					
		<b>Predpokladaný rozpočet</b>	<b>Zdroje financovania</b>	<b>Realizácia</b>	<b>Dopad na rozpočet</b>	<b>Oprávnení žiadatelia</b>
Aktivity	Zabezpečenie personálnych kapacít.	podľa potreby	rozpočet obce, ŠF EÚ	verejný sektor	nízky	obec Kuraľany
	Výber vhodných trás.	podľa potreby	rozpočet obce, ŠF EÚ	verejný sektor	nízky	obec Kuraľany
	Spracovanie technickej dokumentácie.	podľa potreby	rozpočet obce, ŠF EÚ	verejný sektor	nízky	obec Kuraľany
	Realizácia výstavby.	podľa potreby	rozpočet obce, ŠF EÚ	verejný sektor	stredný	obec Kuraľany
Opatrenie 8.1.6	Zachovanie a rozvoj ľudových tradícií (folklórny tanec, hudba a spev, ľudové remeslá, ľudový odev a doplnky, pôvodné bývanie a hospodárenie) a ich maximálne využitie v cestovnom ruchu a agroturistike.					
		<b>Predpokladaný rozpočet</b>	<b>Zdroje financovania</b>	<b>Realizácia</b>	<b>Dopad na rozpočet</b>	<b>Oprávnení žiadatelia</b>
Aktivity	Zabezpečenie priestorov, finančných a materiálnych prostriedkov.	podľa potreby	rozpočet obce	verejný sektor	stredný	obec Kuraľany
Opatrenie 8.1.7	Zriadenie internetovej knižnice.					
		<b>Predpokladaný rozpočet</b>	<b>Zdroje financovania</b>	<b>Realizácia</b>	<b>Dopad na rozpočet</b>	<b>Oprávnení žiadatelia</b>
Aktivity	Príprava priestorov.	2	rozpočet obce, MK SR	verejný sektor	nízky	obec Kuraľany
	Obstaranie technológií.	10	rozpočet obce, MK SR	verejný sektor	stredný	obec Kuraľany
	Obstaranie knižnej literatúry pre potreby knižnice.	2	rozpočet obce, MK SR	verejný sektor	nízky	obec Kuraľany





Opatrenie 8.1.8	Organizovanie pravidelných kultúrnych podujatí – Deň obce, Hody, atď..					
		<b>Predpokladaný rozpočet</b>	<b>Zdroje financovania</b>	<b>Realizácia</b>	<b>Dopad na rozpočet</b>	<b>Oprávnení žiadatelia</b>
Aktivity	Personálne zabezpečenie.	podľa potreby	rozpočet obce, ŠF EÚ, MK SR	verejný sektor	stredný	obec Kuraľany
Opatrenie 8.1.9	Výstavba amfiteátra pre uskutočňovanie letných festivalov.					
		<b>Predpokladaný rozpočet</b>	<b>Zdroje financovania</b>	<b>Realizácia</b>	<b>Dopad na rozpočet</b>	<b>Oprávnení žiadatelia</b>
Aktivity	Vypracovanie technickej dokumentácie.	2	rozpočet obce, ŠF EÚ	verejný sektor	nízky	obec Kuraľany
	Dostavba amfiteátra (zastrešenie).	20	rozpočet obce, ŠF EÚ	verejný sektor	vysoký	obec Kuraľany
	Zriadenie letného kina.	15	rozpočet obce, ŠF EÚ	verejný sektor	vysoký	obec Kuraľany
Opatrenie 8.1.10	Podpora kultúrnych spolkov v obci.					
		<b>Predpokladaný rozpočet</b>	<b>Zdroje financovania</b>	<b>Realizácia</b>	<b>Dopad na rozpočet</b>	<b>Oprávnení žiadatelia</b>
Aktivity	Finančné zabezpečenie.	podľa potreby	rozpočet obce, ŠF EÚ	verejný sektor	nízky	obec Kuraľany

<b>Podprogram 8.2. Organizačné zabezpečenie</b>						
<b>Cieľ 8.2</b>	<b>Organizačne zabezpečiť ponuku kultúrnych podujatí v obci.</b>					
Opatrenie 8.2.1	Spracovať kalendár kultúrnych podujatí na celý rok, tento priebežne aktualizovať. Rozšíriť žánrovú ponuku s orientáciou na hodnotný kultúrny prínos.					
		<b>Predpokladaný rozpočet</b>	<b>Zdroje financovania</b>	<b>Realizácia</b>	<b>Dopad na rozpočet</b>	<b>Oprávnení žiadatelia</b>
Aktivity	Personálne a finančné zabezpečenie.	podľa potreby	rozpočet obce	verejný sektor	nízky	obec Kuraľany
	Spracovanie kalendár kultúrnych podujatí.	podľa potreby	rozpočet obce	verejný sektor	nízky	obec Kuraľany

<b>Podprogram 8.3. Propagácia v oblasti kultúry</b>						
<b>Cieľ 8.3</b>	<b>Vytvorenie podmienok na efektívnu propagáciu obce v oblasti kultúry.</b>					
Opatrenie 8.3.1	Spracovať globálnu koncepciu „propagácie“ histórie obce v multimediálnej forme.					
		<b>Predpokladaný rozpočet</b>	<b>Zdroje financovania</b>	<b>Realizácia</b>	<b>Dopad na rozpočet</b>	<b>Oprávnení žiadatelia</b>
Aktivity	Personálne a finančné zabezpečenie.	podľa potreby	rozpočet obce, ŠF EÚ	verejný sektor	nízky	obec Kuraľany
	Spracovanie koncepcie v multimediálnej forme.	podľa potreby	rozpočet obce, ŠF EÚ	verejný sektor	nízky	obec Kuraľany
Opatrenie 8.3.2	Spracovať komplexný informačný bulletin o historickom vývoji a tradíciách obce pre školy aj subjekty cestovného ruchu.					
		<b>Predpokladaný rozpočet</b>	<b>Zdroje financovania</b>	<b>Realizácia</b>	<b>Dopad na rozpočet</b>	<b>Oprávnení žiadatelia</b>
Aktivity	Personálne a finančné zabezpečenie.	podľa potreby	rozpočet obce, ŠF EÚ	verejný sektor	nízky	obec Kuraľany
	Spracovanie bulletinu.	1	rozpočet obce, ŠF EÚ	verejný sektor	nízky	obec Kuraľany
Opatrenie 8.3.3	Propagácia kultúry na Internete prostredníctvom www stránky obce.					
		<b>Predpokladaný rozpočet</b>	<b>Zdroje financovania</b>	<b>Realizácia</b>	<b>Dopad na rozpočet</b>	<b>Oprávnení žiadatelia</b>
Aktivity	Finančné zabezpečenie.	1	rozpočet obce, ŠF EÚ	verejný sektor	nízky	obec Kuraľany
	Obsahová analýza www stránky.	podľa potreby	rozpočet obce, ŠF EÚ	verejný sektor	nízky	obec Kuraľany
	Priebežná aktualizácia www stránky.	podľa potreby	rozpočet obce	verejný sektor	nízky	obec Kuraľany



		2016	2017	2018	2019	2020	2021	2022	2023	2024	2025
<b>Podprogram 8.1. Kultúrna infraštruktúra</b>											
<b>Cieľ 8.1</b>	<b>Zachovanie kultúrno-historického potenciálu obce a rozvoj kultúrnych, informačných a voľnočasových aktivít v nadväznosti na rozvoj cestovného ruchu na regionálnej a miestnej úrovni.</b>										
Opatrenie 8.1.1	Rekonštrukcia a modernizácia domov kultúry.										
Opatrenie 8.1.2	Rekonštrukcia tradičnej architektúry a zriadenie stálych ...										
Opatrenie 8.1.3	Prepojiť obce so subjektami cestovného ruchu, agroturistiky.										
Opatrenie 8.1.4	Budovanie remeselníckych dvorov.										
Opatrenie 8.1.5	Vybudovanie turistických a náučných trás pre žiakov, študentov, rodiny s deťmi, ..										
Opatrenie 8.1.6	Zachovanie a rozvoj ľudových tradícií (folklórny tanec, hudba a spev, ľudové ...)										
Opatrenie 8.1.7	Zriadenie internetovej knižnice.										
Opatrenie 8.1.8	Organizovanie pravidelných kultúrnych podujatí – Deň obce, Hody, atď..										
Opatrenie 8.1.9	Výstavba amfiteátra pre uskutočňovanie letných festivalov.										
Opatrenie 8.1.10	Podpora kultúrnych spolkov v obci.										
<b>Podprogram 8.2. Organizačné zabezpečenie</b>											
<b>Cieľ 8.2</b>	<b>Organizačne zabezpečiť ponuku kultúrnych podujatí v obci.</b>										
Opatrenie 8.2.1	Spracovať kalendár kultúrnych podujatí na celý rok, tento priebežne ...										
<b>Podprogram 8.3. Propagácia v oblasti kultúry</b>											
<b>Cieľ 8.3</b>	<b>Vytvorenie podmienok na efektívnu propagáciu obce v oblasti kultúry.</b>										
Opatrenie 8.3.1	Spracovať globálnu koncepciu „propagácie“ histórie obce v multimediálnej forme.										
Opatrenie 8.3.2	Spracovať komplexný informačný bulletin o historickom vývoji a ...										
Opatrenie 8.3.3	Propagácia kultúry na Internete prostredníctvom www stránky obce.										

## 8.9 PROGRAM 9. PROPAGÁCIA A CESTOVNÝ RUCH

<b>Strategický zámer</b>						
Budovať goodwill obce a dosiahnuť, aby sa stala strediskom cestovného ruchu v oblasti športu, kultúry a turistiky.						
<b>Podprogram 9.1. Propagácia obce</b>						
<b>Cieľ 9.1</b>	<b>Zabezpečiť účinnú propagáciu obce.</b>					
Opatrenie 9.1.1	Aktualizácia samostatnej www stránky obce.					
		<b>Predpokladaný rozpočet</b>	<b>Zdroje financovania</b>	<b>Realizácia</b>	<b>Dopad na rozpočet</b>	<b>Oprávnení žiadatelia</b>
Aktivity	Finančné zabezpečenie.	1	rozpočet obce, podnikateľské subjekty	verejný sektor	nízky	obec Kuraľany
	Obsahová analýza www stránky.	podľa potreby	rozpočet obce, podnikateľské subjekty	verejný sektor	nízky	obec Kuraľany
	Priebežná aktualizácia www stránky.	podľa potreby	rozpočet obce,	verejný sektor	nízky	obec Kuraľany
Opatrenie 9.1.2	Spracovať globálnu koncepciu propagácie obce v multimediálnej forme.					
		<b>Predpokladaný rozpočet</b>	<b>Zdroje financovania</b>	<b>Realizácia</b>	<b>Dopad na rozpočet</b>	<b>Oprávnení žiadatelia</b>
Aktivity	Personálne a finančné zabezpečenie.	podľa potreby	rozpočet obce, ŠF EÚ, MK SR	verejný sektor	nízky	obec Kuraľany
	Spracovanie koncepcie v multimediálnej forme.	2	rozpočet obce, ŠF EÚ, MK SR	verejný sektor	nízky	obec Kuraľany
Opatrenie 9.1.3	Spracovať koncepciu regionálnej spolupráce s okolitými turistickými lokalitami a domácimi i zahraničnými CK.					



		Predpokladaný rozpočet	Zdroje financovania	Realizácia	Dopad na rozpočet	Oprávnení žiadatelia
Aktivity	Personálne a finančné zabezpečenie.	podľa potreby	rozpočet obce, ŠF EÚ, MH SR	verejný, tretí, súkromný sektor	nízky	obec, podnikateľské subjekty
	Spracovanie koncepcie regionálnej spolupráce.	1	rozpočet obce, ŠF EÚ, MH SR	verejný, tretí, súkromný sektor	nízky	obec, podnikateľské subjekty
Opatrenie 9.1.4	Podpora budovania informačných tabúlí v obci.					
		Predpokladaný rozpočet	Zdroje financovania	Realizácia	Dopad na rozpočet	Oprávnení žiadatelia
Aktivity	Budovanie a inštalácia tabúlí informujúcich o atraktivitách obce.	podľa potreby	rozpočet obce, ŠF EÚ, MH SR	verejný sektor	nízky	obec, podnikateľské subjekty
	Budovanie a inštalácia tabúlí propagujúcich kultúrne hodnoty obce.	1	rozpočet obce, ŠF EÚ, MH SR	verejný sektor	nízky	obec, podnikateľské subjekty

Podprogram 9.2. Rekreačno - relaxačné zázemie obce.						
<b>Cieľ 9.2</b>	<b>Rekreačno- relaxačné zázemie obce.</b>					
Opatrenie 9.2.1	Zriadenie oddychových zón.					
		Predpokladaný rozpočet	Zdroje financovania	Realizácia	Dopad na rozpočet	Oprávnení žiadatelia
Aktivity	Spracovanie technickej dokumentácie.	podľa potreby	rozpočet obce, ŠF EÚ	verejný sektor	nízky	obec Kuraľany
	Výstavba prístaviska s možnosťou člnkovania na vodnej nádrži.	450	rozpočet obce, ŠF EÚ	verejný sektor	vysoký	obec Kuraľany
Opatrenie 9.2.2	Výstavba náučných chodníkov a inštalácia informačných tabúlí.					
		Predpokladaný rozpočet	Zdroje financovania	Realizácia	Dopad na rozpočet	Oprávnení žiadatelia
Aktivity	Výstavba chodníkov.	5	rozpočet obce, ŠF EÚ	verejný sektor	stredný	obec Kuraľany
Opatrenie 9.2.3	Podpora vytvárania nových atraktivít v obci.					
		Predpokladaný rozpočet	Zdroje financovania	Realizácia	Dopad na rozpočet	Oprávnení žiadatelia
Aktivity	Spracovanie technickej dokumentácie.	5	ŠF EÚ, podnikateľské subjekty, úvery, iné grantové schémy	súkromný sektor	žiadny	podnikateľské subjekty
	Podpora výstavby rekreačného areálu v blízkosti vodnej nádrži.	1 000	ŠF EÚ, podnikateľské subjekty, úvery, iné grantové schémy	súkromný sektor	žiadny	podnikateľské subjekty
Opatrenie 9.2.4	Podpora budovania nových a modernizácia existujúcich zariadení cestovného ruchu.					
		Predpokladaný rozpočet	Zdroje financovania	Realizácia	Dopad na rozpočet	Oprávnení žiadatelia
Aktivity	Vypracovanie technickej dokumentácie.	podľa potreby	rozpočet obce, ŠF EÚ, podnikateľské subjekty, úvery, iné grantové schémy	verejný sektor	vysoký	obec Kuraľany
	Výstavba cyklotrasy pozdĺž toku Kvetnianka s prepojením na obce mikroregiónu.	200	rozpočet obce, ŠF EÚ, podnikateľské subjekty, úvery, iné grantové schémy	verejný sektor	vysoký	obec Kuraľany
	Výstavba oddychovej zóny pozdĺž toku Kvetnianka.	450	rozpočet obce, ŠF EÚ, podnikateľské subjekty, úvery, iné grantové schémy	verejný sektor	vysoký	obec Kuraľany

Podprogram 9.3. Cestovný ruch.						
<b>Cieľ 9.3</b>	<b>Podporovať podnikateľské aktivity v cestovnom ruchu.</b>					
Opatrenie 9.3.1	Uzavrieť s podnikateľmi dohody o poskytovaní služieb v agroturistike a cestovnom ruchu a o propagovaní ich služieb obcami.					
		Predpokladaný	Zdroje	Realizácia	Dopad na	Oprávnení



		rozpočet	financovania		rozpočet	žiadatelia
Aktivity	Zabezpečenie personálnych kapacít.	podľa potreby	rozpočet obce, ŠF EÚ	verejný sektor	stredný	obec Kuraľany
Opatrenie 9.3.2	Podporovať podnikateľské subjekty, neziskové organizácie a inštitúcie pri získavaní finančných prostriedkov z grantov a fondov EÚ.					
		Predpokladaný rozpočet	Zdroje financovania	Realizácia	Dopad na rozpočet	Oprávnení žiadatelia
Aktivity	Zabezpečenie personálnych kapacít.	podľa potreby	rozpočet obce, ŠF EÚ	verejný sektor	nízky	obec Kuraľany

		2016	2017	2018	2019	2020	2021	2022	2023	2024	2025
<b>Podprogram 9.1. Propagácia obce</b>											
<b>Cieľ 9.1</b>	<b>Zabezpečiť účinnú propagáciu obce.</b>										
Opatrenie 9.1.1	Aktualizácia samostatnej www stránky obce.										
Opatrenie 9.1.2	Spracovať globálnu koncepciu propagácie obce v multimediálnej forme.										
Opatrenie 9.1.3	Spracovať koncepciu regionálnej spolupráce s okolitými ...										
Opatrenie 9.1.4	Podpora budovania informačných tabúl v obci.										
<b>Podprogram 9.2. Rekreačno - relaxačné zázemie obce.</b>											
<b>Cieľ 9.2</b>	<b>Rekreačno- relaxačné zázemie obce.</b>										
Opatrenie 9.2.1	Zriadenie oddychových zón.										
Opatrenie 9.2.2	Výstavba náučných chodníkov a inštalácia informačných tabúl.										
Opatrenie 9.2.3	Podpora vytvárania nových atrakcií v obci.										
Opatrenie 9.2.4	Podpora budovania nových a modernizácia existujúcich zariadení cestovného ruchu.										
<b>Podprogram 9.3. Cestovný ruch.</b>											
<b>Cieľ 9.3</b>	<b>Podporovať podnikateľské aktivity v cestovnom ruchu.</b>										
Opatrenie 9.3.1	Uzavrieť s podnikateľmi dohody o poskytovaní služieb v agroturistike a cestovnom ruchu a o propagovaní ich služieb obcami.										
Opatrenie 9.3.2	Podporovať podnikateľské subjekty, neziskové organizácie a inštitúcie ...										

## 8.10 PROGRAM 10. ADMINISTRATÍVA A BEZPEČNOSŤ

<b>Strategický zámer</b>						
Vytvoriť podmienky na efektívnu prácu obecného úradu. Vytvoriť vyhovujúce podmienky na poskytovania verejných služieb, estetizácia a funkčnosť miesta kontaktu so zákazníkmi obecného úradu, vytváranie vhodných technických a pracovných podmienok na obecných úradoch. Vytvorenie podmienok na znižovanie kriminality v obci a ochranu majetku obyvateľov a ostatných subjektov v obci.						
<b>Podprogram 10.1. Administratíva</b>						
<b>Cieľ 10.1.</b>	<b>Zabezpečiť rozvoj administratívnej infraštruktúry a podmienok na výkon samosprávnych funkcií v obci</b>					
Opatrenie 10.1.1	Rekonštrukcia a modernizácia interiérov budovy obecného úradu.					
		<b>Predpokladaný rozpočet</b>	<b>Zdroje financovania</b>	<b>Realizácia</b>	<b>Dopad na rozpočet</b>	<b>Oprávnení žiadatelia</b>
Aktivity	Vypracovanie technickej dokumentácie.	-	rozpočet obce, ŠF EÚ	verejný sektor	nízky	obec Kuraľany
	Modernizácia interiérového vybavenia.	15	rozpočet obce, ŠF EÚ	verejný sektor	stredný	obec Kuraľany
	Rekonštrukcia budovy OcÚ vrátane zníženia energetických nákladov.	150	rozpočet obce, ŠF EÚ	verejný sektor	vysoký	obec Kuraľany
Opatrenie 10.1.2	Zriadenie obecných novín.					
		<b>Predpokladaný rozpočet</b>	<b>Zdroje financovania</b>	<b>Realizácia</b>	<b>Dopad na rozpočet</b>	<b>Oprávnení žiadatelia</b>
Aktivity	Finančné a personálne zabezpečenie.	podľa potreby	rozpočet obce, ŠF EÚ	verejný sektor	nízky	obec Kuraľany



Podprogram 10.2. Bezpečnosť						
Cieľ 10.2.	Vytvorenie podmienok na znižovanie kriminality v obci a ochranu majetku obyvateľ'ov a ostatných subjektov v obci.					
Opatrenie 10.2.1	Zriadenie kamerového systému.					
		Predpokladaný rozpočet	Zdroje financovania	Realizácia	Dopad na rozpočet	Oprávnení žiadatelia
Aktivity	Vypracovanie technickej dokumentácie.	podľa potreby	rozpočet obce, ŠF EÚ, podnikateľ'ské subjekty, úvery, iné grantové schémy	verejný, súkromný sektor	nízky	obec Kuraľany
	Inštalácia kamerového systému.	15	rozpočet obce, ŠF EÚ, podnikateľ'ské subjekty, úvery, iné grantové schémv	verejný, súkromný sektor	nízky	obec Kuraľany

		2016	2017	2018	2019	2020	2021	2022	2023	2024	2025
Podprogram 10.1. Administratíva											
<b>Cieľ 10.1.</b>		<b>Zabezpečiť rozvoj administratívnej infraštruktúry a podmienok na výkon samosprávnych funkcií v obci</b>									
Opatrenie 10.1.1	Rekonštrukcia a modernizácia interiérov budovy obecného úradu.										
Podprogram 10.2. Bezpečnosť											
<b>Cieľ 10.2.</b>		<b>Vytvorenie podmienok na znižovanie kriminality v obci a ochranu majetku obyvateľov a ostatných subjektov v obci.</b>									
Opatrenie 10.2.1	Zriadenie kamerového systému.										

## 8.11 PROGRAM 11. INFORMATIZÁCIA OBCE

<b>Strategický zámer</b>						
Zabezpečenie technických podmienok pre rozvoj informačnej spoločnosti. Umožniť obyvateľom využívať on-line elektronické služby samosprávy. Vytvoriť vhodné podmienky na prechod na e-government na lokálnej úrovni (e-vote, e-services, ...). Umožniť obyvateľom obce a pracovníkom samosprávy zvyšovať svoje počítačové vedomie a zručnosti.						
<b>Podprogram 11.1. Budovanie a rozvoj informačnej infraštruktúry.</b>						
<b>Cieľ 11.1</b>		<b>Zabezpečiť technické podmienky na prechod samosprávy na nový typ vládnutia - e - government.</b>				
Opatrenie 11.1.1	Rozvoj infraštruktúry informačných systémov samosprávy.					
		<b>Predpokladaný rozpočet</b>	<b>Zdroje financovania</b>	<b>Realizácia</b>	<b>Dopad na rozpočet</b>	<b>Oprávnení žiadatelia</b>
Aktivity	Technické zabezpečenie IS.	5	rozpočet obce, ŠF EÚ, zdroje neziskových organizácií	verejný sektor	stredný	obec Kuraľany
	Tvorba základného SW na komunikáciu občan – samospráva – podnikateľské subjekty.	2	rozpočet obce, ŠF EÚ, zdroje neziskových organizácií	verejný sektor	nízky	obec Kuraľany
Opatrenie 11.1.2	Zavádzanie efektívnych elektronických služieb poskytovaných na úrovni samosprávy.					
		<b>Predpokladaný rozpočet</b>	<b>Zdroje financovania</b>	<b>Realizácia</b>	<b>Dopad na rozpočet</b>	<b>Oprávnení žiadatelia</b>
Aktivity	Tvorba aplikačného softwaru na zabezpečenie e – služieb v obci.	2	rozpočet obce	verejný sektor	nízky	obec Kuraľany
	Tvorba SW na realizáciu e-vote na miestnej úrovni.	1	rozpočet obce	verejný sektor	nízky	obec Kuraľany
Opatrenie 11.1.3	Podpora využívania Internetu v obci.					
		<b>Predpokladaný rozpočet</b>	<b>Zdroje financovania</b>	<b>Realizácia</b>	<b>Dopad na rozpočet</b>	<b>Oprávnení žiadatelia</b>
Aktivity	Zriadenie verejného prístupového bodu v centre obce.	3	rozpočet obce, ŠF EÚ, zdroje neziskových organizácií	verejný sektor	nízky	obec Kuraľany
<b>Podprogram 11.2. Počítačová gramotnosť.</b>						
<b>Cieľ 11.2</b>		<b>Zvýšenie počítačovej gramotnosti obyvateľov a pracovníkov samosprávy.</b>				
Opatrenie 11.2.1	Podpora zvyšovania počítačového vedomia u pracovníkov samosprávy.					



		Predpokladaný rozpočet	Zdroje financovania	Realizácia	Dopad na rozpočet	Oprávnení žiadateľa
Aktivita	Realizácia kurzov na získanie ECDL spôsobilosti pre pracovníkov miestnej samosprávy.	podľa potreby	rozpočet obce, ŠF EÚ, zdroje neziskových organizácií	verejný sektor	žiadny	obec Kuraľany
Opatrenie 11.2.2	Podpora zvyšovania počítačového vedomia u obyvateľov obce.					
		Predpokladaný rozpočet	Zdroje financovania	Realizácia	Dopad na rozpočet	Oprávnení žiadateľa
Aktivita	Realizácia kurzov na zvyšovanie počítačového vedomia u obyvateľov obce.	podľa potreby	rozpočet obce, ŠF EÚ, zdroje neziskových organizácií	verejný sektor	nízky	obec, n.o.
	Realizácia kurzov na obsluhu a používanie obecného informačného a komunikačného systému.	podľa potreby	rozpočet obce, ŠF EÚ, zdroje neziskových organizácií	verejný sektor	nízky	obec, n.o.
Opatrenie 11.2.3	Podpora vzdelávacích aktivít zameraných na zvyšovanie zručností a vedomostí o internete a elektronických služieb. motiváciu k používaniu internetu a					
		Predpokladaný rozpočet	Zdroje financovania	Realizácia	Dopad na rozpočet	Oprávnení žiadateľa
Aktivita	Realizácia kurzov na zvyšovanie vedomostí o internete.	podľa potreby	rozpočet obce, ŠF EÚ, zdroje neziskových organizácií	verejný sektor	nízky	obec, n.o.

		2016	2017	2018	2019	2020	2021	2022	2023	2024	2025
<b>Podprogram 11.1. Budovanie a rozvoj informačnej infraštruktúry.</b>											
<b>Cieľ 11.1 Zabezpečiť technické podmienky na prechod samosprávy na nový typ vládnutia - e - government.</b>											
Opatrenie 11.1.1	Rozvoj infraštruktúry informačných systémov samosprávy.										
Opatrenie 11.1.2	Zavádzanie efektívnych elektronických služieb poskytovaných na úrovni samosprávy.										
Opatrenie 11.1.3	Podpora využívania Internetu v obci.										
<b>Podprogram 11.2. Počítačová gramotnosť.</b>											
<b>Cieľ 11.2 Zvýšenie počítačovej gramotnosti obyvateľov a pracovníkov samosprávy.</b>											
Opatrenie 11.2.1	Podpora zvyšovania počítačového vedomia u pracovníkov samosprávy.										
Opatrenie 11.2.2	Podpora zvyšovania počítačového vedomia u obyvateľov obce.										
Opatrenie 11.2.3	Podpora vzdelávacích aktivít zameraných na zvyšovanie zručností a vedomostí o internete a motiváciu k používaniu internetu a elektronických služieb.										







## Finančná časť Programu hospodárskeho rozvoja a sociálneho rozvoja Kuraľany 2016 - 2025

### 9 FINANČNÝ PLÁN PROGRAMU

Jednou z kľúčových otázok pre realizáciu programu rozvoja je schopnosť obce v priebehu jeho realizácie zaistiť zdroje potrebné na jeho financovanie. Tieto zdroje vznikajú vo viacerých sférach – v súkromnom sektore, verejnej správe, ide tiež o zdroje zahraničné, najmä o prostriedky Európskej únie. Dôležitým zdrojom budú, po dokončení reformy verejnej správy a uskutočnení daňovej reformy, vlastné prostriedky. V dôsledku neexistencie nevyhnutných podkladových údajov pre stanovenie finančného rámca, v ktorom by sa mal program rozvoja v strednodobom horizonte pohybovať, je výška prostriedkov potrebná na realizáciu jednotlivých opatrení a aktivít stanovená len orientačne. Táto časť bude konkretizovaná v závislosti od reálneho čerpania finančných príspevkov zo štrukturálnych fondov, možností obecného rozpočtu atď..

Vychádzajúc z vyššie zadefinovaných cieľov, priorít a opatrení a na základe auditu pripravovaných projektových zámerov v réžii samosprávy, podnikateľskej sféry či neziskových a iných organizácií bol vypracovaný plán realizácie programu. Definuje, z akých prostriedkov by sa mali tieto zábery realizovať, kto by mal byť žiadateľom, určuje predpokladané časové rámce v **tis. €**.

#### 9.1 PROGRAM 1. HOSPODÁRSTVO A VEDECKO-TECHNICKÝ ROZVOJ

Predpokladaná štruktúra finančných zdrojov (tis. €)									
Ciele	Oprávnené náklady spolu	Verejné zdroje						Súkromné zdroje	EIB
		Verejné zdroje spolu	Fond EÚ	Národné verejné zdroje					
				Národné verejné zdroje spolu	Štátny rozpočet	Regionálne zdroje	Miestne zdroje		
	A=B+H+CH	B=C+D	C	D=E+F+G	E	F	G	H	CH
Cieľ 1.2	Zabezpečiť rozvoj tradičných remesiel v obci.								
Projekt 1.2.2	1 000	650	400	250	250	0	0	350	0
Cieľ 1.3	Vytvorenie podmienok na rozvoj inovačných aktivít v súkromných podnikoch.								
Projekt 1.3.1	500	325	200	125	125	0	0	175	0
Cieľ 1.4	Zvýšenie energetickej efektívnosti na strane výroby aj spotreby a zavádzanie progresívnych technológií v energetike.								
Projekt 1.4.1	200	200	150	50	40	0	10	0	0
Cieľ 1.5	Podporiť podnikateľské aktivity v cestovnom ruchu.								
Projekt 1.5.1	1 005	653	402	251	251	0	0	352	0
Projekt 1.5.2	650	650	488	163	130	0	33	0	0
Cieľ 1.6	Podpora inovácií a technologických transferov.								
Projekt 1.6.1	455	228	171	57	57	0	0	228	0
Spolu	3 810	2 706	1 810	896	853	0	43	1 104	0

Časový horizont čerpania zdrojov (tis. €)									
Rok	Oprávnené náklady spolu	Verejné zdroje						Súkromné zdroje	EIB
		Verejné zdroje spolu	Fond EÚ	Národné verejné zdroje					
				Národné verejné zdroje spolu	Štátny rozpočet	Regionálne zdroje	Miestne zdroje		
	A=B+H+CH	B=C+D	C	D=E+F+G	E	F	G	H	CH
2016	464	376	260	116	105	0	11	88	0
2017	953	676	453	224	213	0	11	276	0



2018	953	676	453	224	213	0	11	276	0
2019	953	676	453	224	213	0	11	276	0
2020	489	301	193	108	108	0	0	188	0
2021	0	0	0	0	0	0	0	0	0
2022	0	0	0	0	0	0	0	0	0
2023	0	0	0	0	0	0	0	0	0
2024	0	0	0	0	0	0	0	0	0
2025	0	0	0	0	0	0	0	0	0
Spolu	3810	2706	1810	896	853	0	43	1104	0

## Zdroje financovania EÚ

### Integrovaný regionálny operačný program

Prioritná os č.3: Konkurencieschopné a atraktívne regióny pre podnikanie a zamestnanosť

INVESTIČNÁ PRIORITA 3.1: Podpora fyzickej, ekonomickej a sociálnej regenerácie zanedbaných mestských a vidieckych komunít a území

INVESTIČNÁ PRIORITA 3.2: Ochrana, propagácia a rozvoj kultúrneho a prírodného dedičstva

### OP Kvalita životného prostredia

#### PRIORITNÁ OS 3: ENERGETICKY EFEKTÍVNEJŠIE NÍZKOUHLÍKOVÉ HOSPODÁRSTVO

INVESTIČNÁ PRIORITA 1: Podpora výroby a distribúcie energie z obnoviteľných zdrojov

INVESTIČNÁ PRIORITA 2: Podpora energetickej efektívnosti a využitia energie z obnoviteľných zdrojov v podnikoch

INVESTIČNÁ PRIORITA 3: Podpora energetickej efektívnosti a využitia energie z obnoviteľných zdrojov vo verejných infraštruktúrach, vrátane využitia vo verejných budovách a v sektore bývania

### OP Výskum a inovácie

#### PRIORITNÁ OS 2: Podnikateľské prostredie priaznivé pre inovácie

INVESTIČNÁ PRIORITA 2.1: Podpora investovania do inovácií a výskumu, tvorba prepojenia a synergií medzi podnikmi vedeckovýskumnými centrami a vyšším vzdelávaním obzvlášť vo vývoji produktov a služieb, prenosu technológií, sociálnej inovácie a aplikácie verejných služieb, stimulácie dopytu, vytvárania sietí, zoskupení (klastrov) a otvorenej inovácie prostredníctvom inteligentnej špecializácie, podpora technologického a aplikovaného výskumu, pilotných projektov a aktivít skorého overovania výrobkov, vyspelých výrobných kapacít a prvovýroby v kľúčových technológiách

INVESTIČNÁ PRIORITA 2.2: Podpora podnikania, najmä prostredníctvom uľahčenia využívania nových nápadov v hospodárstve a podpora zakladania nových firiem vrátane podnikateľských inkubátorov

INVESTIČNÁ PRIORITA 2.3: Vývoj a zavedenie nových obchodných modelov MSP, najmä v rámci internacionalizácie

INVESTIČNÁ PRIORITA 2.4: Podpora tvorby a rozšírenia pokročilých kapacít pre rozvoj výrobkov a služieb

INVESTIČNÁ PRIORITA 2.5: Podpora kapacity MSP a cieľom zapojenia do rastu a inovácií

INVESTIČNÁ PRIORITA 2.6: Podpora výskumu, vývoja a osvojenia nízkouhlíkových technológií

TECHNICKÁ POMOC

### OP INTEGROVANÁ INFRAŠTRUKTÚRA A OP ĽUDSKÉ ZDROJE

#### Program rozvoja vidieka

Projektové opatrenia (realizácia bude zabezpečovaná cez individuálne projekty žiadateľov):

- Obnova poľnohospodárskeho potenciálu – prevencia (čl. 19)
- Podpora mladých farmárov, malých fariem a podnikania (čl. 20)
- Základné služby a obnova dedín vo vidieckych oblastiach (čl. 21)
- Prevencia a odstraňovanie škôd v lesoch (čl. 25)
- Investície do nových lesných technológií (čl. 27)
- Spolupráca (čl. 36)
- LEADER (čl. 42-45)

## 9.2 PROGRAM 2. DOPRAVA A KOMUNIKÁCIE

Predpokladaná štruktúra finančných zdrojov (tis. €)					
Ciele	Oprávnené náklady	Verejné zdroje			Súkromné zdroje
		Verejné	Fond EÚ	Národné verejné zdroje	
					EIB



	spolu	zdroje spolu		Národné verejné zdroje spolu	Štátny rozpočet	Regionálne zdroje	Miestne zdroje		
	A=B+H+CH	B=C+D	C	D=E+F+G	E	F	G	H	CH
<b>Cieľ 2.1</b>	<b>Rozvoj dopravnej infraštruktúry</b>								
Projekt 2.1.1	202	202	152	51	40	0	10	0	0
Projekt 2.1.2	1 207	1 207	905	302	241	0	60	0	0
Projekt 2.1.3	250	250	188	63	50	0	13	0	0
Projekt 2.1.4	35	35	26	9	7	0	2	0	0
Projekt 2.1.5	157	157	118	39	31	0	8	0	0
<b>Cieľ 2.2</b>	<b>Zabezpečenie dopravného spojenia hromadnou autobusovou dopravou, prípadne železničnou dopravou.</b>								
Projekt 2.2.1	11	11	8	3	2	0	1	0	0
<b>Spolu</b>	<b>1 862</b>	<b>1 862</b>	<b>1 397</b>	<b>466</b>	<b>372</b>	<b>0</b>	<b>93</b>	<b>0</b>	<b>0</b>

Časový horizont čerpania zdrojov (tis. €)									
Rok	Oprávnené náklady spolu	Verejné zdroje						Súkromné zdroje	EIB
		Verejné zdroje spolu	Fond EÚ	Národné verejné zdroje					
				Národné verejné zdroje spolu	Štátny rozpočet	Regionálne zdroje	Miestne zdroje		
	A=B+H+CH	B=C+D	C	D=E+F+G	E	F	G	H	CH
2016	355	355	266	89	71	0	18	0	0
2017	364	364	273	91	73	0	18	0	0
2018	466	466	349	116	93	0	23	0	0
2019	466	466	349	116	93	0	23	0	0
2020	111	111	83	28	22	0	6	0	0
2021	102	102	76	25	20	0	5	0	0
2022	0	0	0	0	0	0	0	0	0
2023	0	0	0	0	0	0	0	0	0
2024	0	0	0	0	0	0	0	0	0
2025	0	0	0	0	0	0	0	0	0
Spolu	1862	1862	1397	466	372	0	93	0	0

Zdroje financovania EÚ

## Integrovaný regionálny operačný program

Prioritná os č. 1: Bezpečná a ekologická doprava v regiónoch

INVESTIČNÁ PRIORITA 1.1: Posilnenie regionálnej mobility prostredníctvom prepojenia sekundárnych a terciárnych uzlov s infraštruktúrou TEN-T

INVESTIČNÁ PRIORITA 1.2: Rozvoj ekologicky priaznivých a nízkouhlíkových dopravných systémov

Prioritná os č.3: Konkurencieschopné a atraktívne regióny pre podnikanie a zamestnanosť

INVESTIČNÁ PRIORITA 3.1: Podpora fyzickej, ekonomickej a sociálnej regenerácie zanedbaných mestských a vidieckych komún a území

## OP INTEGROVANÁ INFRAŠTRUKTÚRA A OP ĽUDSKÉ ZDROJE

### Program rozvoja vidieka

Projektové opatrenia (realizácia bude zabezpečovaná cez individuálne projekty žiadateľ(ov):

- Investície do hmotného majetku (čl. 18)
- Základné služby a obnova dedín vo vidieckych oblastiach (čl. 21)
- LEADER (čl. 42-45)



## DOTÁCIE MINISTERSTVA DOPRAVY, VÝSTAVBY A REGIONÁLNEHO ROZVOJA SR

### 9.3 PROGRAM 3. TECHNICKÁ INFRAŠTRUKTÚRA

Predpokladaná štruktúra finančných zdrojov (tis. €)									
Ciele	Oprávnené náklady spolu	Verejné zdroje						Súkromné zdroje	EIB
		Verejné zdroje spolu	Fond EÚ	Národné verejné zdroje					
				Národné verejné zdroje spolu	Štátny rozpočet	Regionálne zdroje	Miestne zdroje		
	A=B+H+CH	B=C+D	C	D=E+F+G	E	F	G	H	CH
Cieľ 3	Zabezpečiť rozvoj a rekonštrukciu technickej infraštruktúry v obci.								
Projekt 3.1	402	402	302	101	80	0	20	0	0
Projekt 3.2	12	12	9	3	2	0	1	0	0
Projekt 3.3	7	7	5	2	1	0	0	0	0
Projekt 3.4	67	67	50	17	13	0	3	0	0
Projekt 3.5	254	254	191	64	51	0	13	0	0
Projekt 3.6	1	1	1	0	0	0	0	0	0
Projekt 3.7	103	103	77	26	21	0	5	0	0
Spolu	846	846	635	212	169	0	42	0	0

Časový horizont čerpania zdrojov (tis. €)									
Rok	Oprávnené náklady spolu	Verejné zdroje						Súkromné zdroje	EIB
		Verejné zdroje spolu	Fond EÚ	Národné verejné zdroje					
	Národné verejné zdroje spolu			Štátny rozpočet	Regionálne zdroje	Miestne zdroje			
	A=B+H+CH	B=C+D	C	D=E+F+G	E	F	G	H	CH
2016	89	89	67	22	18	0	4	0	0
2017	109	109	82	27	22	0	5	0	0
2018	109	109	82	27	22	0	5	0	0
2019	109	109	82	27	22	0	5	0	0
2020	121	121	90	30	24	0	6	0	0
2021	103	103	77	26	21	0	5	0	0
2022	102	102	77	26	20	0	5	0	0
2023	102	102	77	26	20	0	5	0	0
2024	2	2	1	0	0	0	0	0	0
2025	0	0	0	0	0	0	0	0	0
Spolu	846	846	635	212	169	0	42	0	

#### Zdroje financovania EÚ

#### Integrovaný regionálny operačný program

Prioritná os č.3: Konkurencieschopné a atraktívne regióny pre podnikanie a zamestnanosť  
INVESTIČNÁ PRIORITA 3.1: Podpora fyzickej, ekonomickej a sociálnej regenerácie zanedbaných mestských a vidieckych komunít a území

IROP je realizovaný prostredníctvom integrovaných územných stratégií, ktoré na úrovni NUTS2 zdefinujú prioritné projektové zámery v regióne. Cieľom je dosiahnutie čo najväčších synergických



efektov preinvestovaných finančných prostriedkov a predchádzanie negatívnym účinkom nekoordinovaného plánovania v ohraničenom území.

## OP Kvalita životného prostredia

### PRIORITNÁ OS 1: UDRŽATEĽNÉ VYUŽÍVANIE PRÍRODNÝCH ZDROJOV PROSTREDNÍCTVOM ROZVOJA ENVIRONMENTÁLNEJ INFRAŠTRUKTÚRY

INVESTIČNÁ PRIORITA 1: Riešenie významných potrieb investícií do sektora odpadu s cieľom splniť požiadavky environmentálneho acquis

INVESTIČNÁ PRIORITA 2: riešenie významných potrieb investícií do sektora vodného hospodárstva s cieľom splniť požiadavky environmentálneho acquis

INVESTIČNÁ PRIORITA 3: ochrana a obnova biologickej diverzity, ochrana pôdy a obnova a propagácia ekosystémových služieb vrátane Natura 2000 a zelených infraštruktúr

## OP INTEGROVANÁ INFRAŠTRUKTÚRA A OP ĽUDSKÉ ZDROJE

### Program rozvoja vidieka

Projektové opatrenia (realizácia bude zabezpečovaná cez individuálne projekty žiadateľov):

- Investície do hmotného majetku (čl. 18)
- Základné služby a obnova dedín vo vidieckych oblastiach (čl. 21)
- LEADER (čl. 42-45)

### 9.4 PROGRAM 4. ODPADOVÉ HOSPODÁRSTVO

Predpokladaná štruktúra finančných zdrojov (tis. €)									
Ciele	Oprávnené náklady spolu	Verejné zdroje						Súkromné zdroje	EIB
		Verejné zdroje spolu	Fond EÚ	Národné verejné zdroje					
				Národné verejné zdroje spolu	Štátny rozpočet	Regionálne zdroje	Miestne zdroje		
	A=B+H+CH	B=C+D	C	D=E+F+G	E	F	G	H	CH
Cieľ 4	Nakladanie s komunálnym a drobným stavebným odpadom								
Projekt 4.4	155	155	116	39	31	0	8	0	0
Projekt 4.5	87	87	65	22	17	0	4	0	0
Projekt 4.6	1 955	1 955	1 466	489	391	0	98	0	0
Projekt 4.8	1	1	0	1	0,00	0	1	0	0
Projekt 4.9	450	450	338	113	90	0	23	0	0
Spolu	2 648	2 648	1 985	663	529	0	133	0	0

Časový horizont čerpania zdrojov (tis. €)									
Rok	Oprávnené náklady spolu	Verejné zdroje						Súkromné zdroje	EIB
		Verejné zdroje spolu	Fond EÚ	Národné verejné zdroje					
				Národné verejné zdroje spolu	Štátny rozpočet	Regionálne zdroje	Miestne zdroje		
	A=B+H+CH	B=C+D	C	D=E+F+G	E	F	G	H	CH
2016	684	684	513	171	137	0	35	0	0
2017	684	684	513	171	137	0	35	0	0
2018	640	640	480	160	128	0	32	0	0
2019	640	640	480	160	128	0	32	0	0
2020	0	0	0	0	0	0	0	0	0
2021	0	0	0	0	0	0	0	0	0
2022	0	0	0	0	0	0	0	0	0
2023	0	0	0	0	0	0	0	0	0



2024	0	0	0	0	0	0	0	0	0
2025	0	0	0	0	0	0	0	0	0
Spolu	2648	2648	1985	663	529	0	133	0	0

## Zdroje financovania EÚ

### OP Kvalita životného prostredia

#### PRIORITNÁ OS 1: UDRŽATEĽNÉ VYUŽÍVANIE PRÍRODNÝCH ZDROJOV PROSTREDNÍCTVOM ROZVOJA ENVIRONMENTÁLNEJ INFRAŠTRUKTÚRY

INVESTIČNÁ PRIORITA 1: Riešenie významných potrieb investícií do sektora odpadu s cieľom splniť požiadavky environmentálneho acquis

INVESTIČNÁ PRIORITA 2: riešenie významných potrieb investícií do sektora vodného hospodárstva s cieľom splniť požiadavky environmentálneho acquis

INVESTIČNÁ PRIORITA 3: ochrana a obnova biologickej diverzity, ochrana pôdy a obnova a propagácia ekosystémových služieb vrátane Natura 2000 a zelených infraštruktúr

INVESTIČNÁ PRIORITA 4: opatrenia na zlepšenie obecného prostredia, regeneráciu opustených priemyselných lokalít a zníženie znečistenia ovzdušia

#### PRIORITNÁ OS 2: ADAPTÁCIA NA NEPRIAZNIVÉ DÔSLEDKY ZMENY KLÍMY SO ZAMERANÍM NA OCHRANU PRED POVODŇAMI, RIADENIE A PREVENCIU SÚVISIACICH RIZÍK

INVESTIČNÁ PRIORITA 1: Podpora vyhradených investícií na prispôbenie sa zmene klímy

INVESTIČNÁ PRIORITA 2: Propagácia investícií na riešenie osobitných rizík, zabezpečenie odolnosti proti katastrofám a vyvíjanie systémov zvládania katastrof

#### PRIORITNÁ OS 3: ENERGETICKY EFEKTÍVNEJŠIE NÍZKOUHLÍKOVÉ HOSPODÁRSTVO

INVESTIČNÁ PRIORITA 1: Podpora výroby a distribúcie energie z obnoviteľných zdrojov

INVESTIČNÁ PRIORITA 2: Podpora energetickej efektívnosti a využitia energie z obnoviteľných zdrojov v podnikoch

INVESTIČNÁ PRIORITA 3: Podpora energetickej efektívnosti a využitia energie z obnoviteľných zdrojov vo verejných infraštruktúrach, vrátane využitia vo verejných budovách a v sektore bývania

INVESTIČNÁ PRIORITA 4: Vývoj a zavedenie inteligentných distribučných systémov s nízkymi a strednými úrovňami napätia

INVESTIČNÁ PRIORITA 5: Podpora nízkouhlíkových stratégií pre všetky typy území, zvlášť mestských oblastí, vrátane podpory trvalo udržateľnej mestskej mobility a zmiernenie relevantných adaptačných opatrení

INVESTIČNÁ PRIORITA 6: Podpora využitia vysokoúčinnnej kombinovanej výroby elektriny a tepla založenej na dopyte po využiteľnom teple

#### PRIORITNÁ OS 4: TECHNICKÁ POMOC

### Program rozvoja vidieka

Projektové opatrenia (realizácia bude zabezpečovaná cez individuálne projekty žiadateľov):

- Investície do hmotného majetku (čl. 18)
- Základné služby a obnova dedín vo vidieckych oblastiach (čl. 21)
- LEADER (čl. 42-45)

#### NÓRSKY FINANČNÝ MECHANIZMUS A FINANČNÝ MECHANIZMUS EHP

Finančné príspevky sa poskytujú v týchto prioritných oblastiach:

a) Ochrana a manažment životného prostredia

#### ŠVAJČIARSKY FINANČNÝ MECHANIZMUS

#### THE INTELLIGENT ENERGY – EUROPE PROGRAMM

#### DOTÁCIE MINISTERSTVA DOPRAVY, VÝSTAVBY A REGIONÁLNEHO ROZVOJA SR

#### EKO FOND

#### ENVIRONMENTÁLNY FOND

A. Oblasť: Ochrana ovzdušia a ozónovej vrstvy Zeme

a. Podpora výroby tepla a teplej úžitkovej vody prostredníctvom využívania nízkoemisných zdrojov

b. Podpora výroby tepla a teplej úžitkovej vody a elektrickej energie prostredníctvom využívania obnoviteľných zdrojov

c. Podpora projektov zameraných na zlepšenie kvality ovzdušia

B. Oblasť: Ochrana a využívanie vôd

a. Čistiare odpadových vôd a verejné kanalizácie

b. Vodovody

c. Protipovodňová ochrana - Opatrenia na vodnom toku

d. Protipovodňová ochrana - Opatrenia mimo vodného toku

C. Oblasť: Rozvoj odpadového hospodárstva

a. Uzavretie a rekultivácia skládok

b. Separácia a zhodnocovanie biologicky rozložiteľných odpadov



c. Zavedenie separovaného zberu v obciach, vybudovanie zberných dvorov a triedeňovacích zariadení  
D. Oblasť: Ochrana prírody a krajiny  
a. Ochrana prírody a krajiny  
E. Oblasť: Environmentálna výchova, vzdelávanie a propagácia

a. Environmentálna výchova, vzdelávanie a propagácia  
F. Oblasť: Prieskum, výskum a vývoj zameraný na zisťovanie a zlepšenie stavu životného prostredia  
a. Prieskum, výskum a vývoj zameraný na zisťovanie a zlepšenie stavu životného prostredia  
G. Oblasť: Zelená investičná schéma

## RECYKLAČNÝ FOND

## NADÁCIA SPP

## NADÁCIA ORANGE

## NADÁCIA EKOPOLIS

## GREENWAYS

## PRIESTORY

## POHODA ZA MESTOM

## ZELENÉ OÁZY

## GRANTOVÝ PROGRAM TESCO PRE ZDRAVŠIE MESTÁ

## 9.5 PROGRAM 5. ŽIVOTNÉ PROSTREDIE

Predpokladaná štruktúra finančných zdrojov (tis. €)									
Ciele	Oprávnené náklady spolu	Verejné zdroje						Súkromné zdroje	EIB
		Verejné zdroje spolu	Fond EÚ	Národné verejné zdroje					
	Národné verejné zdroje spolu			Štátny rozpočet	Regionálne zdroje	Miestne zdroje			
	A=B+H+CH	B=C+D	C	D=E+F+G	E	F	G	H	CH
Cieľ 5.2	Nakladanie s komunálnym a drobným stavebným odpadom								
Projekt 5.2.1	103	103	77	26	21	0	5	0	0
Projekt 5.2.3	1 005	1 005	754	251	201	0	50	0	0
Projekt 5.2.5	450	450	338	113	90	0	23	0	0
Projekt 5.2.6	1 055	1 055	791	264	211	0	53	0	0
Cieľ 5.4.	Ochrana a racionálne využívanie vôd, ochrana pred povodňami.								
Projekt 5.4.3.	5	5	4	1	1	0	0	0	0
Projekt 5.4.4	12	12	9	3	2	0	1	0	0
Projekt 5.4.5	11	11	8	3	2	0	1	0	0
Spolu	2 641	2 641	1 981	660	528	0	132	0	0

Časový horizont čerpania zdrojov (tis. €)									
Rok	Oprávnené náklady spolu	Verejné zdroje						Súkromné zdroje	EIB
		Verejné zdroje spolu	Fond EÚ	Národné verejné zdroje					
				Národné verejné zdroje spolu	Štátny rozpočet	Regionálne zdroje	Miestne zdroje		
	A=B+H+CH	B=C+D	C	D=E+F+G	E	F	G	H	CH
2016	662	662	496	165	132	0	33	0	0
2017	662	662	496	165	132	0	33	0	0
2018	659	659	494	165	132	0	33	0	0
2019	659	659	494	165	132	0	33	0	0
2020	0	0	0	0	0	0	0	0	0
2021	0	0	0	0	0	0	0	0	0
2022	0	0	0	0	0	0	0	0	0
2023	0	0	0	0	0	0	0	0	0
2024	0	0	0	0	0	0	0	0	0
2025	0	0	0	0	0	0	0	0	0





Spolu	2641	2641	1981	660	528	0	132	0	0
-------	------	------	------	-----	-----	---	-----	---	---

## Zdroje financovania EÚ

### OP Kvalita životného prostredia

#### PRIORITNÁ OS 1: UDRŽATEĽNÉ VYUŽÍVANIE PRÍRODNÝCH ZDROJOV PROSTREDNÍCTVOM ROZVOJA ENVIRONMENTÁLNEJ INFRAŠTRUKTÚRY

INVESTIČNÁ PRIORITA 1: Riešenie významných potrieb investícií do sektora odpadu s cieľom splniť požiadavky environmentálneho acquis

INVESTIČNÁ PRIORITA 2: riešenie významných potrieb investícií do sektora vodného hospodárstva s cieľom splniť požiadavky environmentálneho acquis

INVESTIČNÁ PRIORITA 3: ochrana a obnova biologickej diverzity, ochrana pôdy a obnova a propagácia ekosystémových služieb vrátane Natura 2000 a zelených infraštruktúr

INVESTIČNÁ PRIORITA 4: opatrenia na zlepšenie obecného prostredia, regeneráciu opustených priemyselných lokalít a zníženie znečistenia ovzdušia

#### PRIORITNÁ OS 2: ADAPTÁCIA NA NEPRIAZNIVÉ DÔSLEDKY ZMENY KLÍMY SO ZAMERANÍM NA OCHRANU PRED POVODŇAMI, RIADENIE A PREVENCIU SÚVISIACICH RIZÍK

INVESTIČNÁ PRIORITA 1: Podpora vyhradených investícií na prispôsobenie sa zmene klímy

INVESTIČNÁ PRIORITA 2: Propagácia investícií na riešenie osobitných rizík, zabezpečenie odolnosti proti katastrofám a vyvíjanie systémov zvládania katastrof

#### PRIORITNÁ OS 3: ENERGETICKY EFEKTÍVNEJŠIE NÍZKOUHLÍKOVÉ HOSPODÁRSTVO

INVESTIČNÁ PRIORITA 1: Podpora výroby a distribúcie energie z obnoviteľných zdrojov

INVESTIČNÁ PRIORITA 2: Podpora energetickej efektívnosti a využitia energie z obnoviteľných zdrojov v podnikoch

INVESTIČNÁ PRIORITA 3: Podpora energetickej efektívnosti a využitia energie z obnoviteľných zdrojov vo verejných infraštruktúrach, vrátane využitia vo verejných budovách a v sektore bývania

INVESTIČNÁ PRIORITA 4: Vývoj a zavedenie inteligentných distribučných systémov s nízkymi a strednými úrovňami napätia

INVESTIČNÁ PRIORITA 5: Podpora nízkouhlíkových stratégií pre všetky typy území, zvlášť mestských oblastí, vrátane podpory trvalo udržateľnej mestskej mobility a zmiernenie relevantných adaptačných opatrení

INVESTIČNÁ PRIORITA 6: Podpora využitia vysokoúčinnnej kombinovanej výroby elektriny a tepla založenej na dopyte po využiteľnom teple

#### PRIORITNÁ OS 4: TECHNICKÁ POMOC

### Program rozvoja vidieka

Projektové opatrenia (realizácia bude zabezpečovaná cez individuálne projekty žiadateľov):

- Investície do hmotného majetku (čl. 18)
- Základné služby a obnova dedín vo vidieckych oblastiach (čl. 21)
- LEADER (čl. 42-45)

#### NÓRSKY FINANČNÝ MECHANIZMUS A FINANČNÝ MECHANIZMUS EHP

Finančné príspevky sa poskytujú v týchto prioritných oblastiach:

- a) Ochrana a manažment životného prostredia
- b) Klimatické zmeny a obnoviteľná energia

#### ŠVAJČIARSKY FINANČNÝ MECHANIZMUS

THE INTELLIGENT ENERGY – EUROPE PROGRAMM

#### DOTÁCIE MINISTERSTVA DOPRAVY, VÝSTAVBY A REGIONÁLNEHO ROZVOJA SR EKO FOND

##### ENVIRONMENTÁLNY FOND

A. Oblasť: Ochrana ovzdušia a ozónovej vrstvy Zeme

- a. Podpora výroby tepla a teplej úžitkovej vody prostredníctvom využívania nízkoemisných zdrojov
- b. Podpora výroby tepla a teplej úžitkovej vody a elektrickej energie prostredníctvom využívania obnoviteľných zdrojov
- c. Podpora projektov zameraných na zlepšenie kvality ovzdušia

B. Oblasť: Ochrana a využívanie vôd

- a. Čistiare odpadových vôd a verejné kanalizácie
- b. Vodovody

- c. Protipovodňová ochrana - Opatrenia na vodnom toku
- d. Protipovodňová ochrana - Opatrenia mimo vodného toku

C. Oblasť: Rozvoj odpadového hospodárstva

- a. Uzavretie a rekultivácia skládok
- b. Separácia a zhodnocovanie biologicky rozložiteľných odpadov
- c. Zavedenie separovaného zberu v obciach, vybudovanie zberných dvorov a dotriedňovacích zariadení

D. Oblasť: Ochrana prírody a krajiny

- a. Ochrana prírody a krajiny



E. Oblasť: Environmentálna výchova, vzdelávanie a propagácia  
a. Environmentálna výchova, vzdelávanie a propagácia  
F. Oblasť: Prieskum, výskum a vývoj zameraný na zisťovanie a zlepšenie stavu životného prostredia

a. Prieskum, výskum a vývoj zameraný na zisťovanie a zlepšenie stavu životného prostredia  
G. Oblasť: Zelená investičná schéma

RECYKLAČNÝ FOND  
NADÁCIA SPP  
NADÁCIA ORANGE  
NADÁCIA EKOPOLIS  
GREENWAYS

PRIESTORY  
POHODA ZA MESTOM  
ZELENÉ OÁZY  
GRANTOVÝ PROGRAM TESCO PRE ZDRAVŠIE MESTÁ

## 9.6 PROGRAM 6. SOCIÁLNE SLUŽBY A ZDRAVOTNÍCTVO

Predpokladaná štruktúra finančných zdrojov (tis. €)									
Ciele	Oprávnené náklady spolu	Verejné zdroje						Súkromné zdroje	EIB
		Verejné zdroje spolu	Fond EÚ	Národné verejné zdroje					
	Národné verejné zdroje spolu			Štátny rozpočet	Regionálne zdroje	Miestne zdroje			
	A=B+H+CH	B=C+D	C	D=E+F+G	E	F	G	H	CH
Cieľ 6.1	Doplniť chýbajúcu infraštruktúru sociálnych zariadení v obci a zvýšiť ich kvalitu.								
Projekt 6.1.1	4	4	0	4	0	0	4	0	0
Projekt 6.1.2	255	255	191	64	51	0	13	0	0
Projekt 6.1.3	20	20	15	5	4	0	1	0	0
Projekt 6.1.4	1 203	1 203	902	301	241	0	60	0	0
Spolu	1 482	1 482	1 109	374	296	0	78	0	0

Časový horizont čerpania zdrojov (tis. €)									
Rok	Oprávnené náklady spolu	Verejné zdroje						Súkromné zdroje	EIB
		Verejné zdroje spolu	Fond EÚ	Národné verejné zdroje					
				Národné verejné zdroje spolu	Štátny rozpočet	Regionálne zdroje	Miestne zdroje		
	A=B+H+CH	B=C+D	C	D=E+F+G	E	F	G	H	CH
2016	308	308	229	78	61	0	17	0	0
2017	372	372	277	94	74	0	20	0	0
2018	370	370	277	92	74	0	18	0	0
2019	370	370	277	92	74	0	18	0	0
2020	64	64	48	16	13	0	3	0	0
2021	0	0	0	0	0	0	0	0	0
2022	0	0	0	0	0	0	0	0	0
2023	0	0	0	0	0	0	0	0	0
2024	0	0	0	0	0	0	0	0	0
2025	0	0	0	0	0	0	0	0	0
Spolu	1482	1482	1109	374	296	0	78	0	

Zdroje financovania EÚ

**Európsky sociálny fond 2014 – 2020**

**OP INTEGROVANÁ INFRAŠTRUKTÚRA A OP ĽUDSKÉ ZDROJE**

**Integrovaný regionálny operačný program**



Prioritná os č. 2: Ľahší prístup k efektívnym a kvalitnejším verejným službám

INVESTIČNÁ PRIORITA 2.1: Investovanie do sociálnej infraštruktúry, ktoré prispieva k národnému, regionálnemu a miestnemu rozvoju, a prechodu z inštitucionálnych služieb na komunitné

INVESTIČNÁ PRIORITA 2.2: Investovanie do vzdelávania, zručností a celoživotného vzdelávania prostredníctvom rozvoja infraštruktúry vzdelávania a odbornej prípravy

## NÓRSKY FINANČNÝ MECHANIZMUS A FINANČNÝ MECHANIZMUS EHP

Finančné príspevky sa poskytujú v týchto prioritných oblastiach:

c) Občianska spoločnosť

## DOTÁCIE MINISTERSTVA PRÁCE, SOCIÁLNYCH VECÍ A RODINY SR ŠTÁTNY FOND ROZVOJA BÝVANIA

NADÁCIA SPP

NADÁCIA ORANGE

NADÁCIA EKOPOLIS

NADÁCIA PONTIS

## 9.7 PROGRAM 7. VZDELÁVANIE A ŠPORT

Predpokladaná štruktúra finančných zdrojov (tis. €)									
Ciele	Oprávnené náklady spolu	Verejné zdroje						Súkromné zdroje	EIB
		Verejné zdroje spolu	Fond EÚ	Národné verejné zdroje					
				Národné verejné zdroje spolu	Štátny rozpočet	Regionálne zdroje	Miestne zdroje		
	A=B+H+CH	B=C+D	C	D=E+F+G	E	F	G	H	CH
Cieľ 7.1.	Zabezpečiť rozvoj a údržbu infraštruktúry vzdelávania a zabezpečenie podmienok pre efektívnu vzdelávaciu činnosť v obci.								
Projekt 7.1.1	270	270	203	68	54	0	14	0	0
Projekt 7.1.2	20	20	15	5	4	0	1	0	0
Cieľ 7.2.	Zabezpečiť trvalé skvalitňovanie vyváženej ponuky výkonnostného a rekreačného športu.								
Projekt 7.2.1	2	2	2	1	0	0	0	0	0
Spolu	292	292	219	73	58	0	15	0	0

Časový horizont čerpania zdrojov (tis. €)									
Rok	Oprávnené náklady spolu	Verejné zdroje						Súkromné zdroje	EIB
		Verejné zdroje spolu	Fond EÚ	Národné verejné zdroje					
				Národné verejné zdroje spolu	Štátny rozpočet	Regionálne zdroje	Miestne zdroje		
	A=B+H+CH	B=C+D	C	D=E+F+G	E	F	G	H	CH
2016	68	68	51	17	14	0	3	0	0
2017	68	68	51	17	14	0	3	0	0
2018	68	68	51	17	14	0	3	0	0
2019	73	73	55	18	15	0	4	0	0
2020	5	5	4	1	1	0	0	0	0
2021	5	5	4	1	1	0	0	0	0
2022	5	5	4	1	1	0	0	0	0
2023	0	0	0	0	0	0	0	0	0
2024	0	0	0	0	0	0	0	0	0
2025	0	0	0	0	0	0	0	0	0
Spolu	292	292	219	73	58	0	15	0	0



## Zdroje financovania EÚ

### Európsky sociálny fond 2014 – 2020

#### Integrovaný regionálny operačný program

INVESTIČNÁ PRIORITA 2.1: Investovanie do sociálnej infraštruktúry, ktoré prispieva k národnému, regionálnemu a miestnemu rozvoju, a prechodu z inštitucionálnych služieb na komunitné

INVESTIČNÁ PRIORITA 2.2: Investovanie do vzdelávania, zručností a celoživotného vzdelávania prostredníctvom rozvoja infraštruktúry vzdelávania a odbornej prípravy

### OP INTEGROVANÁ INFRAŠTRUKTÚRA A OP ĽUDSKÉ ZDROJE

#### Program rozvoja vidieka

Projektové opatrenia (realizácia bude zabezpečovaná cez individuálne projekty žiadateľ(ov):

- Prenos znalostí a informačné akcie (čl. 15)
- Poradenské služby (čl. 16)
- Investície do hmotného majetku (čl. 18)
- Základné služby a obnova dedín vo vidieckych oblastiach (čl. 21)
- Spolupráca (čl. 36)
- LEADER (čl. 42-45)

#### NÓRSKY FINANČNÝ MECHANIZMUS A FINANČNÝ MECHANIZMUS EHP

Finančné príspevky sa poskytujú v týchto prioritných oblastiach:

d) Rozvoj ľudských zdrojov

DOTÁCIE MINISTERSTVA ŠKOLSTVA, VEDY, VÝSKUMU A ŠPORTU SR

DOTÁCIE MINISTERSTVA PRÁCE, SOCIÁLNYCH VECÍ A RODINY SR

Podprogramy Comenius, Leonardo da Vinci a sektorový program Grundtvig

PROGRAM CELOŽIVOTNÉHO VZDELÁVANIA 2007 - 2013

s dôrazom na možnosti pre mestá a obce

## 9.8 PROGRAM 8. KULTÚRA

Predpokladaná štruktúra finančných zdrojov (tis. €)									
Ciele	Oprávnené náklady spolu	Verejné zdroje						Súkromné zdroje	EIB
		Verejné zdroje spolu	Fond EÚ	Národné verejné zdroje					
				Národné verejné zdroje spolu	Štátny rozpočet	Regionálne zdroje	Miestne zdroje		
	A=B+H+CH	B=C+D	C	D=E+F+G	E	F	G	H	CH
Cieľ 8.1	Zachovanie kultúrno–historického potenciálu obce a rozvoj kultúrnych, informačných a voľnočasových aktivít v nadväznosti na rozvoj cestovného ruchu na regionálnej a miestnej úrovni.								
Projekt 8.1.1	254	254	191	64	51	0	13	0	0
Projekt 8.1.7	14	14	0	14	0	0	14	0	0
Projekt 8.1.9	37	37	28	9	7	0	2	0	0
Cieľ 8.3	Vytvorenie podmienok na efektívnu propagáciu obce v oblasti kultúry.								
Projekt 8.3.2	1	1	0	1	0	0	1	0	0
Projekt 8.3.3	1	1	0	1	0	0	1	0	0
Spolu	307	307	218	89	58	0	31	0	0

Časový horizont čerpania zdrojov (tis. €)						
Rok	Oprávnené náklady	Verejné zdroje			Súkromné zdroje	EIB
		Verejné	Fond EÚ	Národné verejné zdroje		



	spolu	zdroje spolu		Národné verejné zdroje spolu	Štátny rozpočet	Regionálne zdroje	Miestne zdroje		
	A=B+H+CH	B=C+D	C	D=E+F+G	E	F	G	H	CH
2016	73	73	55	18	15	0	4	0	0
2017	76	76	55	22	15	0	7	0	0
2018	77	77	55	22	15	0	8	0	0
2019	77	77	55	22	15	0	8	0	0
2020	4	4	0	4	0	0	4	0	0
2021	0	0	0	0	0	0	0	0	0
2022	0	0	0	0	0	0	0	0	0
2023	0	0	0	0	0	0	0	0	0
2024	0	0	0	0	0	0	0	0	0
2025	0	0	0	0	0	0	0	0	0
Spolu	307	307	218	89	58	0	31	0	0

## Zdroje financovania EÚ

### Integrovaný regionálny operačný program

Prioritná os č.3: Konkurencieschopné a atraktívne regióny pre podnikanie a zamestnanosť

INVESTIČNÁ PRIORITA 3.1: Podpora fyzickej, ekonomickej a sociálnej regenerácie zanedbaných mestských a vidieckych komunít a území

INVESTIČNÁ PRIORITA 3.2: Ochrana, propagácia a rozvoj kultúrneho a prírodného dedičstva

### Program rozvoja vidieka

Projektové opatrenia (realizácia bude zabezpečovaná cez individuálne projekty žiadateľov):

- Prenos znalostí a informačné akcie (čl. 15)
- Poradenské služby (čl. 16)
- Investície do hmotného majetku (čl. 18)
- Základné služby a obnova dedín vo vidieckych oblastiach (čl. 21)
- LEADER (čl. 42-45)

### NÓRSKY FINANČNÝ MECHANIZMUS A FINANČNÝ MECHANIZMUS EHP

Finančné príspevky sa poskytujú v týchto prioritných oblastiach:

e) Zachovanie kultúrneho dedičstva.

### ŠVAJČIARSKY FINANČNÝ MECHANIZMUS

#### PROGRAM EURÓPSKEJ KOMISIE KULTÚRA 2007 – 2013

1. Podpora kultúrnych projektov
2. Podpora organizácií pôsobiach na európskej úrovni v oblasti kultúry
3. Podpora na analýzy zhromažďovanie a šírenie informácií na maximalizáciu vplyvu projektov v oblasti kultúrnej spolupráce

#### DOTAČNÝ SYSTÉM MINISTERSTVA KULTÚRY SR 2012

PROGRAM 1 - OBNOVME SI SVOJ DOM

PROGRAM 2 - KULTÚRNE AKTIVITY V OBLASTI

PAMÄŤOVÝCH INŠTITÚCIÍ

PROGRAM 4 – UMENIE

PROGRAM 5 - PRO SLOVAKIA

PROGRAM 6 - KULTÚRA ZNEVÝHODNENÝCH SKUPÍN OBYVATEĽSTVA

PROGRAM 7 - NEHMOTNÉ KULTÚRNE DEDIČSTVO A KULTÚRNO-OSVETOVÁ ČINNOSŤ

PROGRAM 8 - KULTÚRNE POUKAZY

### WORLD MONUMENTS FUND (SVETOVÝ PAMIAŤKOVÝ FOND)

NADÁCIA SPP

NADÁCIA ORANGE

NADÁCIA EKOPOLIS

### 9.9 PROGRAM 9. PROPAGÁCIA A CESTOVNÝ RUCH



Predpokladaná štruktúra finančných zdrojov (tis. €)									
Ciele	Oprávnené náklady spolu	Verejné zdroje						Súkromné zdroje	EIB
		Verejné zdroje spolu	Fond EÚ	Národné verejné zdroje					
	Národné verejné zdroje spolu			Štátny rozpočet	Regionálne zdroje	Miestne zdroje			
	A=B+H+CH	B=C+D	C	D=E+F+G	E	F	G	H	CH
Cieľ 9.1	Zabezpečiť účinnú propagáciu obce.								
Projekt 9.1.1	1	1	0	1	0	0	1	0	0
Projekt 9.1.2	2	2	0	2	0	0	2	0	0
Projekt 9.1.3	1	1	0	1	0	0	1	0	0
Projekt 9.1.4	1	1	0	1	0	0	1	0	0
Cieľ 9.2	Rekreačno- relaxačné zázemie obce.								
Projekt 9.2.1	450	450	338	113	90	0	23	0	0
Projekt 9.2.2	5	5	0	5	0	0	5	0	0
Projekt 9.2.3	1 005	653	402	251	251	0	0	352	0
Projekt 9.2.4	650	650	488	163	130	0	33	0	0
Spolu	2 115	1 763	1 227	536	471	0	65	352	0

Časový horizont čerpania zdrojov (tis. €)									
Rok	Oprávnené náklady spolu	Verejné zdroje						Súkromné zdroje	EIB
		Verejné zdroje spolu	Fond EÚ	Národné verejné zdroje					
				Národné verejné zdroje spolu	Štátny rozpočet	Regionálne zdroje	Miestne zdroje		
	A=B+H+CH	B=C+D	C	D=E+F+G	E	F	G	H	CH
2016	529	441	307	134	118	0	17	88	0
2017	529	441	307	135	118	0	17	88	0
2018	528	440	307	133	118	0	15	88	0
2019	528	440	307	133	118	0	15	88	0
2020	0	0	0	0	0	0	0	0	0
2021	0	0	0	0	0	0	0	0	0
2022	0	0	0	0	0	0	0	0	0
2023	0	0	0	0	0	0	0	0	0
2024	0	0	0	0	0	0	0	0	0
2025	0	0	0	0	0	0	0	0	0
Spolu	2115	1763	1227	536	471	0	65	352	

Zdroje financovania EÚ

## Integrovaný regionálny operačný program

Prioritná os č.3: Konkurencieschopné a atraktívne regióny pre podnikanie a zamestnanosť

INVESTIČNÁ PRIORITA 3.1: Podpora fyzickej, ekonomickej a sociálnej regenerácie zanedbaných mestských a vidieckych komunít a území

INVESTIČNÁ PRIORITA 3.2: Ochrana, propagácia a rozvoj kultúrneho a prírodného dedičstva

## OP INTEGROVANÁ INFRAŠTRUKTÚRA A OP ĽUDSKÉ ZDROJE

### Program rozvoja vidieka

Projektové opatrenia (realizácia bude zabezpečovaná cez individuálne projekty žiadateľov):

- Podpora mladých farmárov, malých fariem a podnikania (čl. 20)



- Základné služby a obnova dedín vo vidieckych oblastiach (čl. 21)
- Spolupráca (čl. 36)
- LEADER (čl. 42-45)

## 9.10 PROGRAM 10. ADMINISTRATÍVA A BEZPEČNOSŤ

Predpokladaná štruktúra finančných zdrojov (tis. €)									
Ciele	Oprávnené náklady spolu	Verejné zdroje						Súkromné zdroje	EIB
		Verejné zdroje spolu	Fond EÚ	Národné verejné zdroje					
				Národné verejné zdroje spolu	Štátny rozpočet	Regionálne zdroje	Miestne zdroje		
	A=B+H+CH	B=C+D	C	D=E+F+G	E	F	G	H	CH
Cieľ 10.1.	Zabezpečiť rozvoj administratívnej infraštruktúry a podmienok na výkon samosprávnych funkcií v obci								
Projekt 10.1.1	165	165	124	41	33	0	8	0	0
Cieľ 10.2.	Vytvorenie podmienok na znižovanie kriminality v obci a ochranu majetku obyvateľov a ostatných subjektov v obci.								
Projekt 10.2.1	15	15	0	15	0	0	15	0	0
Spolu	180	180	124	56	33	0	23	0	

Časový horizont čerpania zdrojov (tis. €)									
Rok	Oprávnené náklady spolu	Verejné zdroje						Súkromné zdroje	EIB
		Verejné zdroje spolu	Fond EÚ	Národné verejné zdroje					
				Národné verejné zdroje spolu	Štátny rozpočet	Regionálne zdroje	Miestne zdroje		
	A=B+H+CH	B=C+D	C	D=E+F+G	E	F	G	H	CH
2016	41	41	31	10	8	0	2	0	0
2017	49	49	31	18	8	0	10	0	0
2018	49	49	31	18	8	0	10	0	0
2019	41	41	31	10	8	0	2	0	0
2020	0	0	0	0	0	0	0	0	0
2021	0	0	0	0	0	0	0	0	0
2022	0	0	0	0	0	0	0	0	0
2023	0	0	0	0	0	0	0	0	0
2024	0	0	0	0	0	0	0	0	0
2025	0	0	0	0	0	0	0	0	0
Spolu	180	180	124	56	33	0	23	0	

Zdroje financovania EÚ

### Program rozvoja vidieka

Projektové opatrenia (realizácia bude zabezpečovaná cez individuálne projekty žiadateľov):

- Prenos znalostí a informačné akcie (čl. 15)
- Poradenské služby (čl. 16)

### OP Efektívna verejná správa (EVS)

## 9.11 PROGRAM 11. INFORMATIZÁCIA OBCE

Predpokladaná štruktúra finančných zdrojov (tis. €)									
Ciele	Oprávnené náklady spolu	Verejné zdroje						Súkromné zdroje	EIB
		Verejné zdroje spolu	Fond EÚ	Národné verejné zdroje					
				Národné verejné zdroje spolu	Štátny rozpočet	Regionálne zdroje	Miestne zdroje		
	A=B+H+CH	B=C+D	C	D=E+F+G	E	F	G	H	CH





<b>Cieľ 11.1 Zabezpečiť technické podmienky na prechod samosprávy na nový typ vládnutia - e - government.</b>									
Projekt 11.1.1	7	7	5	2	1	0	0	0	0
Projekt 11.1.2	3	3	2	1	1	0	0	0	0
Projekt 11.1.3	3	3	2	1	1	0	0	0	0
<b>Spolu</b>	<b>13</b>	<b>13</b>	<b>10</b>	<b>3</b>	<b>3</b>	<b>0</b>	<b>1</b>	<b>0</b>	<b>0</b>

Časový horizont čerpania zdrojov (tis. €)									
Rok	Oprávnené náklady spolu	Verejné zdroje						Súkromné zdroje	EIB
		Verejné zdroje spolu	Fond EÚ	Národné verejné zdroje					
	Národné verejné zdroje spolu			Štátny rozpočet	Regionálne zdroje	Miestne zdroje			
	A=B+H+CH	B=C+D	C	D=E+F+G	E	F	G	H	CH
2016	3	3	2	1	1	0	0	0	0
2017	3	3	2	1	1	0	0	0	0
2018	3	3	2	1	1	0	0	0	0
2019	3	3	2	1	1	0	0	0	0
2020	0	0	0	0	0	0	0	0	0
2021	0	0	0	0	0	0	0	0	0
2022	0	0	0	0	0	0	0	0	0
2023	0	0	0	0	0	0	0	0	0
2024	0	0	0	0	0	0	0	0	0
2025	0	0	0	0	0	0	0	0	0
Spolu	13	13	10	3	3	0	1	0	

Zdroje financovania EÚ

## OP Efektívna verejná správa (EVS)

## OP INTEGROVANÁ INFRAŠTRUKTÚRA A OP ĽUDSKÉ ZDROJE

### Program rozvoja vidieka

Projektové opatrenia (realizácia bude zabezpečovaná cez individuálne projekty žiadateľov):

- Prenos znalostí a informačné akcie (čl. 15)
- Poradenské služby (čl. 16)

## PRAVIDLÁ STRATÉGIE FINANCOVANIA ŠTRUKTURÁLNYCH FONDOV A KOHÉZNEHO FONDU PRE PROGRAMOVÉ OBDOBIE 2014 – 2020

V nadväznosti na základné legislatívne východiská pre určenie stratégie financovania 2014 – 2020 sa stanovujú nasledovné pravidlá stratégie financovania 2014 – 2020:

- výška pomoci z EÚ sa pre všetky operačné programy vyjadruje k celkovým oprávneným výdavkom v zmysle čl. 110, ods. 2, písm. a) návrhu všeobecného nariadenia pre programové obdobie 2014 – 2020;
- v rámci cieľa Investície pre rast a zamestnanosť – KF – sa stanovuje výška pomoci z EÚ vo výške 85,0 % z celkových oprávnených výdavkov, čo predstavuje maximálnu mieru spolufinancovania EÚ podľa čl. 110, ods. 3 návrhu všeobecného nariadenia pre programové obdobie 2014 – 2020;
- v rámci cieľa Investície pre rast a zamestnanosť – štrukturálne fondy v rámci menej rozvinutých regiónov – sa stanovuje výška pomoci z EÚ vo výške 85,0 % z celkových oprávnených výdavkov, čo predstavuje maximálnu mieru spolufinancovania EÚ podľa čl. 110, ods. 3 návrhu všeobecného nariadenia pre programové obdobie 2014 – 2020;
- v rámci cieľa Investície pre rast a zamestnanosť – štrukturálne fondy v rámci viac rozvinutého regiónu<sup>2</sup> – sa stanovuje výška pomoci z EÚ vo výške 50,0 % z celkových oprávnených výdavkov, čo predstavuje maximálnu mieru spolufinancovania EÚ podľa čl. 110, ods. 3 návrhu všeobecného nariadenia pre programové obdobie 2014 – 2020;
- v rámci cieľa Európska územná spolupráca – programy cezhraničnej spolupráce, v ktorých SR plní úlohu riadiaceho orgánu – sa stanovuje výška pomoci z EÚ vo výške 85,0 % (EFRR) z celkových oprávnených výdavkov pre celé územie Slovenska, čo predstavuje maximálnu mieru spolufinancovania EÚ podľa čl. 110, ods. 3 návrhu všeobecného nariadenia pre programové obdobie 2014 – 2020;
- maximálna intenzita štátnej pomoci sa stanovuje v súlade so schémami štátnej pomoci, resp. príslušnou legislatívou EÚ;
- v prípade realizácie partnerských projektov sa na jednotlivých partnerov vzťahujú pravidlá financovania individuálne v závislosti od typu prijímateľa, t. j. pre partnerov sa neuplatňujú pravidlá financovania platné pre vedúceho partnera;



- možnosť dobrovoľného zvýšenia podielu prijímateľa na financovaní maximálne však do výšky národných zdrojov v závislosti od kategórie regiónu. Zvýšenie miery financovania prijímateľa nad stanovenú výšku závisí len od rozhodnutia samotného prijímateľa;
- v rámci jedného projektu sa počas celej doby implementácie uplatňuje jeden pomer financovania za jednotlivé zdroje

## Pravidlá financovania pre prijímateľov v rámci menej rozvinutých regiónov, cieľa Európska územná spolupráca – cezhraničnej spolupráce a pre prijímateľov z Kohézneho fondu

### Financovanie projektov prijímateľa – organizácia štátnej správy

Pre prijímateľa – organizáciu štátnej správy: ústredné orgány štátnej správy, štátne rozpočtové organizácie, štátne príspevkové organizácie (subjekt v zmysle časti 2.1 písm. a)) sa stanovujú nasledovné pravidlá spolufinancovania pomoci:

Prijímateľ – organizácia štátnej správy			
Celkové oprávnené výdavky			
Národné verejné zdroje			Spolu
Zdroje EÚ	Štátny rozpočet	Prijímateľ	
EFRR / ESF / KF			
85,0 %	15,0 %	0,0 %	100,0 %

V prípade, ak je prijímateľom organizácia štátnej správy (subjekt v zmysle časti 2.1, písm. a)), uhrádzajú sa oprávnené výdavky vo výške 100,0 % z celkových oprávnených výdavkov, pričom výška pomoci z EFRR, ESF a KF sa stanovuje vo výške 85,0 % a príspevok zo štátneho rozpočtu vo výške 15,0 %.

### Financovanie projektov prijímateľa – ostatné subjekty verejnej správy

Pre prijímateľa – ostatné subjekty verejnej správy: verejné vysoké školy a ďalšie subjekty, ktoré sú zapísané a zaradené v registri podľa odseku 1 § 3 zákona č. 523/2004 Z. z. o rozpočtových pravidlách verejnej správy a o zmene a doplnení niektorých zákonov v znení neskorších predpisov, združenia právnických osôb z verejnej správy a verejné zdravotné poisťovne okrem obcí, vyšších územných celkov a organizácií štátnej správy (subjekt v zmysle časti 2.1, písm. b)) sa stanovujú nasledovné pravidlá spolufinancovania pomoci:

Prijímateľ – ostatné subjekty verejnej správy			
Celkové oprávnené výdavky			
Národné verejné zdroje			Spolu
Zdroje EÚ	Štátny rozpočet	Prijímateľ	
EFRR / ESF / KF			
85,0 %	10,0 %	5,0 %	100,0 %

V prípade, ak sú prijímateľom ostatné subjekty verejnej správy (subjekt v zmysle časti 2.1, písm. b)), uhrádzajú sa oprávnené výdavky vo výške 100,0 % z celkových oprávnených výdavkov, pričom výška pomoci z EFRR, ESF a KF sa stanovuje vo výške 85,0 %, príspevok zo štátneho rozpočtu vo výške 10,0 % a príspevok prijímateľa vo výške 5,0 %.

### Financovanie projektov prijímateľa – obec / vyšší územný celok

Pre prijímateľa – obec / vyšší územný celok, príp. rozpočtové organizácie a príspevkové organizácie zriadené obcou / vyšším územným celkom (subjekt v zmysle časti 2.1, písm. c) a d)) sa stanovujú nasledovné pravidlá spolufinancovania pomoci:

Prijímateľ – obec / vyšší územný celok			
Celkové oprávnené výdavky			
Národné verejné zdroje			Spolu
Zdroje EÚ	Štátny rozpočet	Prijímateľ	
EFRR / ESF / KF			
85,0 %	10,0 %	5,0 %	100,0 %

V prípade, ak je prijímateľom obec / vyšší územný celok, **PRÍPADNE ROZPOČTOVÁ ORGANIZÁCIA ALEBO PRÍSPEVKOVÁ ORGANIZÁCIA ZRIADENÁ OBCOU / VYŠším ÚZEMNÝM CELKOM** (subjekt v zmysle časti 2.1, písm. c) a d)), uhrádzajú sa oprávnené výdavky vo výške 100,0 % z celkových oprávnených výdavkov, pričom výška pomoci z EFRR, ESF a KF sa stanovuje vo výške 85,0 %, príspevok zo štátneho rozpočtu vo výške 10,0 % a príspevok prijímateľa vo výške 5,0 %.

### Financovanie projektov prijímateľa – mimovládna/nezisková organizácia

Pre prijímateľa – mimovládne organizácie/neziskové organizácie (subjekt v zmysle časti 2.1, písm. e)) sa stanovujú nasledovné pravidlá spolufinancovania pomoci:

Prijímateľ – mimovládna/nezisková organizácia			
Celkové oprávnené výdavky			
Národné verejné zdroje			Spolu
Zdroje EÚ	Štátny rozpočet	Súkromné zdroje	
EFRR / ESF / KF		Prijímateľ	
85,0 %	10,0 %	5,0 %	100,0 %

V prípade, ak je prijímateľom mimovládna organizácia, prípadne nezisková organizácia (subjekt v zmysle časti 2.1, písm. e)), výška pomoci z EFRR, ESF alebo KF sa stanovuje vo výške 85,0 %, príspevok zo štátneho rozpočtu vo výške 10,0 % a príspevok prijímateľa vo výške 5,0 % z celkových oprávnených výdavkov.

### Financovanie projektov prijímateľa zo súkromného sektora mimo schém štátnej pomoci

Pre prijímateľa, na ktorého sa nevzťahujú pravidlá financovania podľa časti 3.2.1.1, 3.2.1.2, 3.2.1.3, 3.2.1.4, 3.2.1.6 a 3.1.2.7 (subjekt v zmysle časti 2.1, písm. f)), sa stanovujú nasledovné pravidlá spolufinancovania pomoci:



Prijímateľ – súkromný sektor mimo schém štátnej pomoci			
Celkové oprávnené výdavky			
Zdroje EÚ	Národné verejné zdroje	Súkromné zdroje	Spolu
EFRR / ESF / KF	Štátny rozpočet	Prijímateľ	
85,0 %	5,0 %	10,0 %	100,0 %

V danom prípade platí, že výška pomoci z EFRR, ESF alebo KF sa stanovuje vo výške 85,0 %, príspevok zo štátneho rozpočtu vo výške 5,0 % a príspevok prijímateľa vo výške 10,0 % z celkových oprávnených výdavkov.

#### Financovanie projektov prijímateľa v rámci schém štátnej pomoci

Pre prijímateľa vykonávajúceho hospodársku činnosť, t. j. podniky v zmysle čl. 107 Zmluvy o fungovaní EÚ bez ohľadu na právny status, v rámci schém štátnej pomoci (subjekt v zmysle časti 2.1, písm. h)), sa stanovujú nasledovné pravidlá spolufinancovania pomoci:

Prijímateľ – v rámci schém štátnej pomoci <sup>8</sup>			
Celkové oprávnené výdavky			
Zdroje EÚ	Národné verejné zdroje	Súkromné zdroje	Spolu
EFRR / ESF / KF	Štátny rozpočet	Prijímateľ	
x,x %	0,0 %	y,y %	100,0 %

V prípade, ak je prijímateľom podnik vykonávajúci hospodársku činnosť podľa čl. 107 Zmluvy o fungovaní EÚ (subjekt v zmysle časti 2.1, písm. h)), podiel prijímateľa sa stanovuje v súlade s aplikovanou výškou intenzity pomoci definovanou v príslušnej schéme štátnej pomoci.

#### Financovanie projektov prijímateľa v rámci schém pomoci de minimis

Pre prijímateľa vykonávajúceho hospodársku činnosť, t. j. podniky v zmysle čl. 107 Zmluvy o fungovaní EÚ bez ohľadu na právny status v rámci schém pomoci de minimis (subjekt v zmysle časti 2.1, písm. g)), sa stanovujú nasledovné pravidlá spolufinancovania pomoci:

Prijímateľ – v rámci schém pomoci de minimis			
Celkové oprávnené výdavky			
Zdroje EÚ	Národné verejné zdroje	Súkromné zdroje	Spolu
EFRR / ESF / KF	Štátny rozpočet	Prijímateľ	
x,x %	y,y %	z,z %	100,0 %

Podiel prijímateľa vykonávajúceho hospodársku činnosť, t. j. podniky v zmysle čl. 107 Zmluvy o fungovaní EÚ bez ohľadu na právny status v rámci schém pomoci de minimis (subjekt v zmysle časti 2.1, písm. g)) sa stanovuje v súlade s aplikovanou výškou intenzity pomoci definovanou riadiacim orgánom v príslušnej schéme pomoci de minimis. V prípade, ak intenzita pomoci de minimis stanovená riadiacim orgánom presahuje maximálnu výšku finančnej pomoci z EÚ, bude tento rozdiel dofinancovaný zo štátneho rozpočtu.

#### Pravidlá financovania pri implementácii finančných nástrojov

Európska komisia v súvislosti so snahou čo najefektívnejšie využívať prostriedky EÚ, odporúča v rámci programového obdobia 2014 – 2020 okrem priamej formy pomoci, využívať predovšetkým finančné nástroje.

Slovenská republika plánuje výraznejšie využívať finančné nástroje v rámci všetkých fondov. Nenávratný finančný príspevok by sa mal používať predovšetkým tam, kde sa vytvára verejný statok a tam, kde z dôvodu vzniku negatívnych externalít a neschopnosti internalizovať celý zisk dochádza k zlyhaniu trhu. Verejné zdroje podporia takéto aktivity tak, aby sa ich úroveň priblížila spoločenskému optimu. Preto by mala byť podpora komerčných projektov, rizikových projektov a projektov generujúcich príjmy zabezpečená formou finančných nástrojov a to v tých oblastiach, ktoré budú určené na základe vykonanej ex-ante analýzy pre finančné nástroje v súlade s čl. 32 návrhu všeobecného nariadenia pre programové obdobie 2014 – 2020<sup>4</sup>.

Finančné nástroje môžu byť zriadené na úrovni EÚ, riadené priamo alebo nepriamo Európskou komisiou alebo tradičnej báze, teda na národnej, regionálnej, nadnárodnej alebo cezhraničnej úrovni, riadené priamo alebo v rámci zodpovednosti riadiaceho orgánu.

Pre určenie participácie národných zdrojov v prípade subjektu implementujúceho finančný nástroj sa stanovujú nasledovné pravidlá v prípade:

- menej rozvinutých regiónov a Kohézneho fondu:

výška pomoci z EÚ sa stanovuje vo výške 85,0 % z celkových oprávnených výdavkov;  
podiel národných zdrojov sa stanovuje vo výške 15,0 % z celkových oprávnených výdavkov.

- viac rozvinutých regiónov:

výška pomoci z EÚ sa stanovuje vo výške 50,0 % z celkových oprávnených výdavkov;  
podiel národných zdrojov sa stanovuje vo výške 50,0 % z celkových oprávnených výdavkov.

V prípade využitia možnosti vytvorenia samostatnej prioritnej osi na účely implementovania niektorého z finančných nástrojov, sa v závislosti od zapojenia súkromných zdrojov znižuje podiel národných verejných zdrojov na spolufinancovaní.

V rámci národných zdrojov sa v závislosti od výšky zapojenia súkromných zdrojov, či už na úrovni fondu fondov, na úrovni finančného nástroja alebo na úrovni konečných prijímateľov, adekvátne znižuje podiel národných verejných zdrojov.



## Stratégia financovania Európskeho poľnohospodárskeho fondu pre rozvoj vidieka pre programové obdobie 2014 – 2020

Stratégia financovania stanovuje maximálnu výšku podpory z Európskeho poľnohospodárskeho fondu pre rozvoj vidieka a miery národného spolufinancovania v rámci menej rozvinutých regiónov a ostatných regiónov pri financovaní opatrení Programu rozvoja vidieka SR 2014 – 2020.

V Slovenskej republike je z EPFRV implementovaný jeden Program rozvoja vidieka SR 2014 – 2020 pre celé územie SR.

### Pravidlá Stratégie financovania Európskeho poľnohospodárskeho fondu pre rozvoj vidieka pre programové obdobie 2014 – 2020

V nadväznosti na vyššie uvedené legislatívne východiská sa pre jednotlivé kategórie prijímateľov stanovujú nasledovné pravidlá financovania:

- výška podpory z EPFRV sa stanovuje vo výške 75 % z celkových oprávnených verejných výdavkov v rámci menej rozvinutých regiónov a 53 % z celkových oprávnených verejných výdavkov v rámci ostatných regiónov;
- k podielu EPFRV je priradené spolufinancovanie zo štátneho rozpočtu v stanovenom pomere v závislosti od intenzity verejnej pomoci platnej pre príslušné opatrenie;
- uplatňuje sa kombinácia výšky podpory z EPFRV a výšky verejnej pomoci;
- zohľadňujú sa špecifiká pre každé opatrenie individuálne a to vo vzťahu k oprávnenému prijímateľovi, mieram spolufinancovania a kategórii regiónu,

### Financovanie operácií prijímateľa v opatrení č. 1, opatrení č. 2, podopatrení č. 3.3, opatrení č. 4, podopatrení č. 5.1, podopatrení č. 5.2, opatrení č. 6, podopatrení č. 7.1, opatrení č. 8, opatrení č. 9, opatrení č. 10, opatrení č. 11, opatrení č. 12, opatrení č. 13, opatrení č. 14 a opatrení č. 15

Pre prijímateľa v rámci:

- opatrenia č. 1: poskytovateľa prenosu vedomostí a zručností;
- opatrenia č. 2: poskytovateľa poradenskej služby - certifikovaného poradcu, poskytovateľa vzdelávania, ktorý musí mať primerané zdroje v podobe kvalifikovaných zamestnancov, ktorí sa pravidelne vzdelávajú v oblastiach poskytujúcich poradenské služby;
- podopatrenia č. 3.3:

Ministerstvo pôdohospodárstva a rozvoja vidieka SR a obce (miestna územná samospráva);

- opatrenia č. 4:

skupinu poľnohospodárov v prípade kolektívnych investícií vykonávaných viac ako jedným poľnohospodárom a tieto prinášajú synergický efekt, verejný subjekt, ak preukáže prepojenie medzi realizovanými investíciami a potenciálom poľnohospodárskej výroby;

- podopatrenia č. 5.1: poľnohospodárskeho podnikateľa, tzn. fyzickú alebo právnickú osobu (mikropodniky a malé podniky v zmysle odporúčania Komisie č. 2003/361/ES), ktorá vykonáva poľnohospodársku výrobu ako sústavnú a samostatnú činnosť pod vlastným menom, na vlastnú zodpovednosť a za účelom dosiahnutia zisku a spĺňa kritériá stanovené vo vzťahu k veku a profesijnému zameraniu;
- podopatrenia č. 5.2: právnické osoby alebo fyzické osoby (mikropodniky v zmysle odporúčania Komisie č. 2003/361/ES);
- opatrenia č. 6: obec definovanú v územnej koncentrácii ako vidiecka obec vidiek 1 a vidiek 2 s výnimkou obcí so štatútom mesta; združenia obcí;
- podopatrenia č. 7.1: obhospodarovateľa lesa v zmysle zákona č. 326/2005 Z. z. o lesoch – súkromní a verejní správcovia lesov a iné subjekty súkromného práva a verejné subjekty a ich združenia;
- opatrenia č. 8, 9, 10, 11, 12: fyzickú a právnickú osobu podnikajúcu v poľnohospodárskej prvovýrobe;
- opatrenia č. 10: súkromných vlastníkov lesa a ich združení s právnu subjektivitou;
- opatrenia č. 13: najmenej dva subjekty, ktorých spolupráca je: medzi rôznymi aktérmi v poľnohospodárstve, potravinovom reťazci a v lesnom hospodárstve na území EÚ a medzi inými aktérmi, ktorí prispievajú k splneniu cieľov a priorít politiky rozvoja vidieka vrátane medziodvetvových organizácií, zameraná na zriadenie a prevádzku operačných skupín EIP pre produktivitu a udržateľnosť poľnohospodárstva uvedených v čl. 62 návrhu nariadenia Európskeho parlamentu a Rady o podpore rozvoja vidieka prostredníctvom EPFRV;

- opatrenia č. 14:

verejno-súkromné partnerstvá v zmysle zákona č. 83/1990 Zb. o združovaní občanov v znení neskorších predpisov; MAS (verejno-súkromné partnerstvá v zmysle zákona č. 83/1990 Zb. o združovaní občanov v znení neskorších predpisov schválené riadiacim orgánom, t. j. ktorým riadiaci orgán udelil štatút MAS)

- opatrenia č. 15:

Ministerstvo pôdohospodárstva a rozvoja vidieka SR,  
Pôdohospodársku platobnú agentúru,  
Národnú sieť rozvoja vidieka  
sa stanovujú nasledovné pravidlá spolufinancovania:

Prijímateľ			
Celkové oprávnené výdavky			
Zdroje EÚ	Národné verejné zdroje		Spolu
EPFRV	Štátny rozpočet	Prijímateľ	
75,0 %	25,0 %	0,0 %	100,0 %



Pre vyššie uvedených prijímateľov v rámci daných opatrení a podopatrení, uhrádzajú sa oprávnené výdavky vo výške 100,0 % z celkových oprávnených verejných výdavkov, pričom výška podpory z EPFRV sa stanovuje vo výške 75,0 % a príspevok zo štátneho rozpočtu vo výške 25,0 %.

### Financovanie operácií prijímateľa v podopatrení č. 3.1, 3.2 a podopatrení 5.3

Pre prijímateľa v rámci:

- podopatrenia č. 3.1: fyzické a právnické osoby podnikajúce v poľnohospodárskej prvovýrobe;
- podopatrenia č. 3.2: fyzické a právnické osoby podnikajúce v oblasti spracovania produktov poľnohospodárskej prvovýroby (okrem rybných produktov), resp. v prípade investícií do využívania obnoviteľných zdrojov energie sú prijímateľmi fyzické a právnické osoby podnikajúce v oblasti poľnohospodárskej prvovýroby;
- podopatrenia 5.3:

poľnohospodárov alebo členov poľnohospodárskej domácnosti podnikajúcich v oblasti poľnohospodárstva, ktorých podiel ročných tržieb/príjmov z poľnohospodárskej výroby na celkových tržbách/príjmoch predstavuje minimálne 30 % (činnosť č. 1) a fyzické a právnické osoby (mikropodniky a malé podniky vo vidieckych oblastiach v zmysle odporúčania Komisie č. 2003/361/ES) obhospodarujúce lesy vo vlastníctve súkromných vlastníkov a ich združení, obcí a ich združení, cirkvi, ktorej majetok možno podľa právneho poriadku SR považovať za súkromný, pokiaľ ide o jeho správu a nakladanie s ním (činnosť č. 2) sa stanovujú nasledovné pravidlá spolufinancovania:

Prijímateľ			
Celkové oprávnené výdavky			
Zdroje EÚ	Národné verejné zdroje	Súkromné zdroje	Spolu
EPFRV	Štátny rozpočet	Prijímateľ	
37,5 %	12,5 %	50,0 %	100,0 %

Pre vyššie uvedených prijímateľov v rámci daných podopatrení, uhrádzajú sa oprávnené výdavky vo výške 100,0 % z celkových oprávnených výdavkov, pričom výška podpory z EPFRV sa stanovuje vo výške 37,5 %, príspevok zo štátneho rozpočtu vo výške 12,5 % a príspevok prijímateľa vo výške 50,0 %.

V uvedenom prípade platia výnimky pre zvýšenie intenzity verejnej pomoci podľa časti 6.1.

### Financovanie operácií prijímateľa v opatrení č. 4

Pre prijímateľa v rámci opatrenia č. 4: poľnohospodára: právnickú alebo fyzickú osobu podnikajúcu v poľnohospodárskej prvovýrobe sa stanovujú nasledovné pravidlá spolufinancovania:

Prijímateľ			
Celkové oprávnené výdavky			
Zdroje EÚ	Národné verejné zdroje	Súkromné zdroje	Spolu
EPFRV	Štátny rozpočet	Prijímateľ	
60,0 %	20,0 %	20,0 %	100,0 %

Pre vyššie uvedených prijímateľov v rámci daného opatrenia, uhrádzajú sa oprávnené výdavky vo výške 100,0 % z celkových oprávnených výdavkov, pričom výška podpory z EPFRV sa stanovuje vo výške 60,0 %, príspevok zo štátneho rozpočtu vo výške 20,0 % a príspevok prijímateľa vo výške 20,0 %.

### Financovanie operácií prijímateľa v podopatrení č. 7.2

Pre prijímateľa v rámci:

- podopatrenia č. 7.2:

fyzické a právnické osoby (obce, mikropodniky, malé a stredné podniky v zmysle odporúčania Komisie č. 2003/361/ES) obhospodarujúce lesy vo vlastníctve súkromných vlastníkov a ich združení, obcí a ich združení, cirkvi, ktorej majetok možno podľa právneho poriadku SR považovať za súkromný, pokiaľ ide o jeho správu a nakladanie s ním, fyzické a právnické osoby (mikropodniky, malé a stredné podniky v zmysle odporúčania Komisie č. 2003/361/ES) poskytujúce služby v lesníctve a ťažbe dreva za predpokladu poskytnutia týchto služieb subjektom uvedeným predchádzajúcej odrážke sa stanovujú nasledovné pravidlá spolufinancovania:

Prijímateľ			
Celkové oprávnené výdavky			
Zdroje EÚ	Národné verejné zdroje	Súkromné zdroje	Spolu
EPFRV	Štátny rozpočet	Prijímateľ	
48,75 %	16,25 %	35,0 %	100,0 %

Pre vyššie uvedených prijímateľov v rámci daného podopatrenia, uhrádzajú sa oprávnené výdavky vo výške 100,0 % z celkových oprávnených výdavkov, pričom výška podpory z EPFRV sa stanovuje vo výške 48,75 %, príspevok zo štátneho rozpočtu vo výške 16,25 % a príspevok prijímateľa vo výške 35,0 %.

## FINANČNÉ ZABEZPEČENIE PHRSR

Finančné vyčíslenie jednotlivých aktivít sa v PHRSR uvádza pri väčšine opatrení a aktivít, potrebných na naplnenie cieľov programu. Tie sú stanovené odhadom, konečné rozpočty budú súčasťou vykonávacích plánov. Pri schvaľovaní financovania jednotlivých úloh, vyplývajúcich z aktivít, sa bude prihliadať na ich dôležitosť a dopad na hospodársky a sociálny rozvoj obce. Viaceré úlohy sa môžu realizovať v rámci



bežnej prevádzky samosprávy, mnohé však vyžadujú náročnejšie finančné a personálne zdroje a spoluprácu s inými subjektami.

Potenciálne zdroje na realizáciu opatrení a úloh PHRSR sú:

- vlastné zdroje – rozpočet obce,
- bankové úvery,
- štátne dotácie z účelových fondov,
- dotácie z výťažku lotérií,
- financie z Národných Projektov (MPSVR, úrady práce sociálnych vecí a rodiny),
- štrukturálne a fondy,
- nadácie, neinvestičné fondy,
- účelové fondy zahraničných zastupiteľstiev v SR (holandské, americké, kanadské,...),
- Svetová banka,
- sponzoring podnikateľov, firiem, bankového sektora, súkromných osôb,
- združovanie prostriedkov verejnej a neverejnej sféry, atď.,

Štruktúra uvedených zdrojov bude závisieť na aktuálnej finančnej situácii obce ako aj na spoločensko-ekonomických podmienkach.

## 10 ZÁVER

PHRSR obce Kuraľany je strategický strednodobý dokument, ktorý určuje víziu rozvoja obce, prioritné rozvojové oblasti a strategické ciele ich naplnenia. Tento dokument je základným východiskom pre spracovanie ďalších materiálov rozvoja jednotlivých oblastí života obce.

PHRSR je otvoreným dokumentom, ktorý bude vyhodnocovaný a aktualizovaný na zasadnutiach obecného zastupiteľstva podľa potreby.

Predmetný PHRSR obce Kuraľany bol schválený na zasadnutí obecného zastupiteľstva dňa:

..... VZN/UMZ č. ....

.....  
pečiatka obce

.....  
starosta obce





## 11 POUŽITÁ LITERATÚRA

1. Pozičný dokument Európskej komisie k Partnerskej dohode a programom SR na roky 2014 - 2020
2. Stratégia financovania Európskych štrukturálnych a investičných fondov pre programové obdobie 2014 - 2020
3. Integrovaný regionálny operačný program „IROP“ Národný strategický referenčný rámec 2007-2013.
4. Program hospodárskeho rozvoja a sociálneho rozvoja Nitrianskeho samosprávneho kraja.
5. Zákon č. 503/2001 Z.z. o podpore regionálneho rozvoja, v znení neskorších predpisov v.n.p.
6. Zákon č. 369/1990 Z.z. o obecnom zriadení, v znení neskorších predpisov.
7. Zákon č. 303/1995 Z.z. o rozpočtových pravidlách, v znení neskorších predpisov.
8. Zákon č. 482/2003 Z.z. o štátnej pokladnici.
9. Zákon č. 193/2001 Z.z. o podpore na zriadenie priemyselných parkov,
10. Zákon č. 156/2003 Z.z. ktorým sa mení a dopĺňa zákon č. 193/2001 Z.z. o podpore na zriadenie priemyselných parkov.
11. VEDA. Encyklopédia Slovenska. VI zv. Veda, Bratislava, 1982.
10. JAROŠ, J. Tectonic styles of the homelands of superficial nappes. Rozpravy ČASV, Řada matematických a přírodních věd, roč. 81, seš. 6, Academia Praha, 1971.
11. LUKNIŠ, M. A KOL. Slovensko – Příroda. Vyd. Obzor, Bratislava, 1972.
12. MAZÚR, M., LUKNIŠ, M. Regionálne geomorfologické členenie SSR, Geogr. Čas., 30, 2, Bratislava, 1978.
13. UPSVAR. Štatistiky Úradu práce, sociálnych vecí a rodiny 2006 – 2011.
14. Interné materiály obce Kuraľany.
15. Sociologický ústav Slovenskej akadémie vied, REGIONÁLNY ROZVOJ SLOVENSKA VÝCHODISKÁ A SÚČASNÝ STAV , Editori: Mgr. Ľubomír Falt'an, CSc., Doc. PhDr. Ján Pašiak, PhD. 2004, 88 s.
16. Ministerstvo životného prostredia Slovenskej republiky. Národná stratégia ISPA Slovenskej republiky: životné prostredie, Október 2000.
17. STREDOSLOVENSKÉ VYDAVATEĽSTVO. Vlastivedný sborník IV. Bratislava. 1961.
18. STREDOSLOVENSKÉ VYDAVATEĽSTVO. Vlastivedný sborník XI. Bratislava. 1972.
19. BIELY, A. et al. Geologická stavba. In Atlas krajiny Slovenskej republiky [online]. 2004.
20. LUKNIŠ, M. Reliéf. In LUKNIŠ, M. et al. Slovensko 2 : Příroda. 1972.
21. HRAŠNA, M., KLUKANOVÁ, A. Inžinierskogeologická rajonizácia. In Atlas krajiny Slovenskej republiky [online]. 2004.
22. MAZÚR, E., LUKNIŠ, M.. Geomorfologické jednotky. Mapa 1:500 000. In Atlas SSR. 1980.
23. MAZÚR, E., ČINČURA, J., KVITKOVIČ, J. Geomorfológia. Mapa 1:500 000. In Atlas SSR. 1980.
24. <http://www.enviro.gov.sk/servlets/files/8994>.
25. [http://www.minerally.sk/files/lok/16\\_safarka.htm](http://www.minerally.sk/files/lok/16_safarka.htm)
26. [http://enviroportal.sk/pdf/spravy\\_zp/kke02s.pdf](http://enviroportal.sk/pdf/spravy_zp/kke02s.pdf)
27. <http://www.statistics.sk/mosmis/run.html>
28. <http://enviroportal.sk/>
29. Jozef Jakál, Geografický ústav SAV, Štefánikova 49, 814 73 Bratislava, Slovensko KRASOVÉ FORMY A ICH VÄZBA NA VLASTNOSTI RELIEFU A KLÍMY V ZÁPADNÝCH KARPATOCH
30. <http://www.agroporadenstvo.sk/rv/poda/fluvizem.htm>
31. Nábělek, F. (1979): Encyklopédia Slovenska, SAV, Bratislava
32. Kolektív, 2000: Morfogenetický klasifikačný systém pôd Slovenska. VÚPOP, Societas Pedologica Slovaca, Bratislava, s. 74
33. Mazúr, E. (1980): Atlas SSR, SAV, Bratislava - kapitola pôdy
34. Minár, J. a kolektív (2001): Geografické spektrum 3. PRIF UK Bratislava





35. <http://www.mineraly.sk/files/hor/spras.htm>
36. Bizudová, M. 1993. Geomorfológia. 1. vyd. Bratislava: UK Bratislava, 1993. 228 s. -
37. Lukniš, M. 1972. Slovensko príroda. 1. vyd. Bratislava: Obzor, 1972. 920 s. -
38. Čiesarik, M. 1994. Geológia. Vysokoškolské skriptá. 1. vyd. Zvolen: LF: Katedra prírodného prostredia, 1994. 255 s. ISBN 80-228-0345-6 -
39. Čerman, R. 2003. Zemepisný atlas SR. 1. vyd. Bratislava: Mapa Slovakia Bratislava, s.r.o. , 2003. 96 s. ISBN 80-8067-006- 4 -
40. Kolník P., 2001, Cestovný lexikón Slovenskej republiky, Bratislava, Vydavateľstvo Astor Slovakia, 212,
41. Plesník P., a kol. 1989, Malá slovenská vlastiveda, Bratislava, Vydavateľstvo Obzor, 91, 135, 222, 223,
42. [www.statistics.sk](http://www.statistics.sk)
43. Slovensko II. (Príroda), kol. autorov, Obzor Bratislava, 1972
44. <http://www.lesy.sk>
45. <http://www.sazp.sk>
46. Petrvalská, s.81 – 89, 2010
47. Šomšák et al., 2002
48. <http://px-web.statistics.sk/PXWebSlovak/>
49. <http://sk.wikipedia.org/wiki/Brodsk%C3%A9>
50. [www.kuralany.sk](http://www.kuralany.sk)
51. <http://sk.wikipedia.org/wiki/Kura%C4%BEny>
52. DOŠEK, O. a kolektív, 1966, s. 10 – 11
53. Novotová, A., 2008, s.10-35
54. [http://www.mineraly.sk/files/lok/301-400/365\\_slovgeo\\_slov\\_kotliny\\_podun\\_panva\\_1.htm](http://www.mineraly.sk/files/lok/301-400/365_slovgeo_slov_kotliny_podun_panva_1.htm)
55. <http://sk.wikipedia.org/wiki>
56. MARIOT, KHANDL, 1981, s. 35 – 36





**Program hospodárskeho rozvoja a sociálneho rozvoja  
Obce Kuraľany  
Programovacie obdobie 2016 – 2025  
2016**