



Program rozvoja mesta Levice na roky 2015 - 2020

September 2016

Spracovateľ:

IBS SLOVAKIA, s. r. o.

Štefánika 5/1

971 01 Prievidza

Objednávateľ:

Mesto Levice

Námestie hrdinov č. 1

934 32 Levice

Obsah

1.	Úvod	2
1.1.	Čo je Program rozvoja mesta.....	2
1.2.	Postup tvorby Programu rozvoja mesta Levice	2
2.	Audit územia	4
2.1.	Základné informácie a stručná charakteristika územia	4
2.2.	História mesta	4
2.3.	Vyhodnotenie plnenia PHSR za obdobie 2007 – 2014.....	6
2.4.	Hospodárenie mesta.....	7
3.	Analýza situácie v území	8
3.1.	Obyvateľstvo	8
3.2.	Vzdelávanie	13
3.3.	Pracovný trh.....	17
3.4.	Spoločnosti	20
3.5.	Zdravie a sociálna starostlivosť	23
3.6.	Kriminalita a požiarna bezpečnosť	28
3.7.	Doprava	31
3.8.	Cestovný ruch a kultúra	33
3.9.	Technická infraštruktúra a mestské služby	40
3.10.	Finančná situácia mesta	44
3.11.	Program rozvoja bývania	47
3.12.	SWOT analýza.....	60
4.	Stratégia rozvoja mesta.....	63
4.1.	Vízia	63
4.2.	Priority a ciele rozvoja.....	63
5.	Program rozvoja	67
5.1.	Akčný plán.....	67
5.2.	Finančné zabezpečenia aktivít rozvoja	73
6.	Implementačný rámec programu	79
6.1.	Realizácia programu	79
6.2.	Hodnotenie a monitoring	80
7.	Záver.....	83

1. Úvod

1.1. Čo je Program rozvoja mesta

Program rozvoja mesta (ďalej len PRM) sa riadi podľa § 8 Zákona č. 539/2008 Z. z. o podpore regionálneho rozvoja zo 4. novembra 2008, ktorý tento dokument definuje nasledovne:

„Program rozvoja obce je strednodobý rozvojový dokument, ktorý je vypracovaný v súlade s cieľmi a prioritami ustanovenými v národnej stratégii a zohľadňuje ciele a priority ustanovené v programe rozvoja vyššieho územného celku, na území ktorého sa obec nachádza, ...“.

V uvedenom paragrafe je ďalej uvedené:

- vypracovanie programu rozvoja obce zabezpečuje obec pri uplatnení partnerstva,
- program rozvoja obce pozostáva z analyticko-strategickej časti a programovej časti, pričom obsah oboch častí je v tomto zákone rámcovo určený,
- program rozvoja obce a jeho aktualizáciu schvaľuje obecné zastupiteľstvo,
- schválenie programu rozvoja obce a príslušnej územnoplánovacej dokumentácie, ak jej spracovanie vyžaduje osobitný predpis, je podmienkou na predloženie žiadosti obce o poskytnutie finančného príspevku zo štátneho rozpočtu a z doplnkových zdrojov podľa § 4 ods. 2 vyššie uvedeného zákona,
- obec zabezpečuje a koordinuje vypracovanie a realizáciu programu rozvoja obce, pravidelne ho monitoruje a každoročne vyhodnocuje jeho plnenie, zabezpečuje súlad programu hospodárskeho a sociálneho rozvoja obce s územnoplánovacou dokumentáciou, ak jej spracovanie vyžaduje osobitný predpis,
- obec spolupracuje s vyšším územným celkom, na území ktorého sa obec nachádza, na príprave a realizácii programu rozvoja vyššieho územného celku a na účely evidencie poskytuje vyššiemu územnému celku program rozvoja obce.

1.2. Postup tvorby Programu rozvoja mesta Levice

Obsahová štruktúra PRM Levice bola vytvorená na základe dokumentu „Nástroje regionálnej politiky na úrovni samosprávnych krajov SR“ z decembra 2009, pričom bola prispôbená na podmienky mesta. Cieľom tejto metodiky je poskytnúť praktickú pomoc pri príprave rozvojových dokumentov.

Vypracovanie PRM sa riadilo podľa knihy „Strategické plánovanie samosprávy“ od autoriek Dagmary Weisovej a Magdalény Bernátovej, ktorá bola vydaná vydavateľstvom Municipalia a. s. v roku 2012 a slúži ako praktický poradca pri tvorbe strategických dokumentov obcí, miest a regiónov.

PRM Levice na roky 2015 – 2020 bol spracovaný v období od 6. 6. 2014 do 30. 9. 2014 a aktualizovaný v období od 8. 7. 2016 do 30. 9. 2016.

Na jeho tvorbe sa podieľali experti zo spracovateľskej externej spoločnosti IBS Slovakia s. r. o. Prievidza, projektový manažér mesta a pracovná skupina zložená z relevantných vedúcich oddelení správy mesta, poslancov mesta a prizvaných odborníkov.

V úvode tvorby PRM prebehol kick-off meeting za účasti primátora mesta, vedúcej útvaru primátora a projektovej manažérky mesta. Následne bola zo strany mesta stanovená pracovná skupina, ktorej členovia boli na prvom pracovnom stretnutí oboznámení s navrhovaným postupom vypracovania a predpokladanou obsahovou štruktúrou dokumentu.

Počas spracovávaní analyticko-strategickej časti boli zo strany spracovateľa postupne zasielané jednotlivé kapitoly na priebežné pripomienkovanie projektovému manažérovi mesta. Po ukončení tejto časti boli údaje spripomienkované pracovnou skupinou.

Následne bola spracovateľom vypracovaná programová časť dokumentu, ktorá bola opäť prezentovaná pracovnej skupine. Následne bola členmi skupiny pripomienkovaná. Po zapracovaní pripomienok bol dokument odovzdaný mestu podľa podmienok stanovených v zmluve o dielo.

2. Audit územia

2.1. Základné informácie a stručná charakteristika územia

Mesto Levice sa nachádza vo východnej časti Nitrianskeho samosprávneho kraja a je okresným mestom najväčšieho okresu na Slovensku a zároveň 18. najväčším mestom na Slovensku. Mesto je položené v nadmorskej výške 165 m n. m. a zaberá rozlohu 61 km², presne 60 996 335 m².

Z celkovej rozlohy zaberá poľnohospodárska pôda 68,9 %, lesné pozemky 10,5 %, vodné plochy 3,0 %, zastavané plochy 11,7 % a ostatné plochy 5,8 %.

Mesto leží pri dolnom toku rieky Hron, 30 km od hraníc s Maďarskom. Nie je napojené na diaľničnú sieť. Cez mesto prechádzajú významné dopravné línie – štátne cesty: I/51 z Nitry do Hontianskych Nemiec, I/75 zo Sládkovičova a Nových Zámkov do Lučenca, I/76 z Hronského Beňadiku do Štúrova a II/564 z Tlmáč do Demandíc. Mestom prechádza významná magistrálna železničná trať zo Zvolena do Šurian (Nových Zámkov, Palárikova).

Územie mesta tvorí katastrálne územie mesta a jeho mestských častí Čankov, Horša, Kalinčiakovo, Malý Kiar.

Počet obyvateľov k 31. 12. 2015 bol 33 773, čo predstavuje hustotu obyvateľstva 555,36 obyvateľov na km².

2.2. História mesta

Mesto Levice má bohatú históriu. O najstarších obyvateľoch Levíc a ich bezprostredného okolia už spreď 6 000 rokov svedčia viaceré archeologické pamiatky. Prvá písomná zmienka o troch osadách na území dnešných Levíc pochádza z roku 1156 a je zachovaná v odpise z roku 1347. Levický hrad sa prvý krát uvádza v roku 1318. V roku 1321 sem bolo preložené sídlo župy.

V roku 1388 kráľ Žigmund daroval Levický hrad a hradné panstvo Ladislavovi zo Šaroviec (Ladislaus de Saro), predkovi rodiny Levických. Prvý raz sa spomína právo vyberať mýto a týždenné trhy v Leviciach, čo je významným prvkom mestských sídel. Prvý raz sa spomína dedina Staré Levice (O Leua).

Roku 1395 kráľ Žigmund definitívne udelil Levické hradné panstvo aj s mestečkom Levice Ladislavovi zo Šaroviec. Syn Ladislava zo Šaroviec sa od roku 1396 uvádza v listinách ako Peter z Levíc (de Leva).

Prvá písomná zmienka, ktorá uvádza Levice ako mestečko, pochádza z roku 1428. Ako súčasť hradného panstva podliehali Levice kastelánovi Levického hradu.

Roku 1544 sa uskutočnil prvý turecký útok na Levice, ktorý skončil vypálením mestečka. Mesto bolo opäť vypálené v roku 1549, počas bojov o Levický hrad.

V roku 1553, po smrti Jána Levického, posledného príslušníka rodu Levických, pripadol hrad s celým panstvom späť kráľovi. Panovník sem dosadil vojenskú posádku a vymenoval hradného kapitána. Levice sa tak stali protitureckou pevnosťou, chrániacou prístup k banským mestám.

V septembri 1578 turecké vojsko prepadlo a vypálilo tzv. dolné mesto a mnohých obyvateľov zajalo. Ďalší turecký útok proti Leviciam odrazila levická posádka v roku 1587.

K ďalším významným udalostiam mesta Levice patria nasledovné:

- rok 1604 - prvá známa pečať mestečka Levice;
- jar roku 1605 - mesto vypálené kuruckým veliteľom Františkom Rhédeyim;
- rok 1613 - Turci od základu vypálili osadu Staré Levice, ktorá už nikdy nebola obnovená;
- rok 1620 - kalvínske gymnázium v Leviciach. V tomto roku v meste existoval už aj prvý písomne doložený čižmársky cech, ktorého artikuly boli vydané r. 1629;
- 2. novembra roku 1663 - mesto a hrad obsadili Turci. V rokoch 1663 - 1664 turecký cestovateľ Evlija Čelebi navštívil Levice a v jeho diele „Kniha ciest“ sa zachoval popis mesta a hradu Levice;
- 12. júna roku 1664 - cisárska armáda oslobodila mesto a hrad Levice spod tureckej okupácie;
- rok 1675 - v meste založený františkánsky kláštor a kostol Sv. Jozefa;
- 17. septembra roku 1703 dobyl mesto kurucký veliteľ Ladislav Očkaj, ktorý tu mal aj svadbu s Ilonou Tisza. 31. októbra dobyli naspäť hrad s mestom cisárski vojaci, mesto vyrabovali a vypálili;
- v rokoch 1708 - 1709 kurucký generál Mikuláš Berčeni prepustil Levický hrad cisárskemu vojsku. Pri ústupe z Levíc veliteľ kurucov Ján Bottyán dal zapáliť pracháreň a zdemolovať hrad;
- v rokoch 1709 - 1710 v meste a okolí vypukla morová epidémia, ktorá si vyžiadala veľa ľudských obetí;
- v 18. storočí Levice postupne strácali mimoriadne postavenie;
- v 19. storočí sa v meste aktivizoval spoločenský a kultúrny život. V roku 1815 sa v bývalom františkánskom kláštore otvorilo piaristické gymnázium. V roku 1870 bol otvorený učiteľský ústav;
- v roku 1902 bola na námestí postavená dominantná budova mestskej radnice. Po I. svetovej vojne sa postupne začal meniť pôvodne remeselný-agrárny charakter mesta a začal výraznejšie rásť aj počet jeho obyvateľov;
- intenzívny rozvoj priemyslu nastal po II. svetovej vojne. V minulosti malo vedúce postavenie v hospodárstve mesta a celého okresu rozdrobené poľnohospodárstvo, ktoré určovalo jeho ekonomickú štruktúru.

Rozvoj priemyselných aktivít prebiehal v meste Levice pomalšie, ako v iných podobných regiónoch juhozápadného Slovenska. Najstarším v meste je potravinársky priemysel. V rámci plánovitej industrializácie Slovenska sa menšie výrobné zariadenia postupne menili na väčšie výrobné celky. Rozhodujúcim priemyselným odvetvím sa stal potravinársky a postupne sa rozvinul i textilný priemysel, ktorý bol mimoriadne významný najmä z hľadiska zamestnanosti. Z ďalších výrobných odvetví sa rozvinul priemysel drevospracujúci, výroba stavebných hmôt a energetika. Najväčším rozvojovým impulzom mesta bola výstavba jadrovej elektrárne Mochovce. Výrazne sa zvýšili pracovné príležitosti, koncentrácia obyvateľstva, bytová výstavba a rozvoj zariadení terciálnej sféry a občianskej vybavenosti. S rastom mesta sa vytvorili špecializované odvetvia stavebníctva a stavebnej výroby. V súvislosti s industrializáciou nastal i významný nárast počtu obyvateľov.

2.3. Vyhodnotenie plnenia PHSR za obdobie 2007 – 2014

V rámci akčného plánu bolo navrhnutých 113 opatrení v troch oblastiach:

- A - Hospodársky rozvoj a základná infraštruktúra (43 opatrení),
- B - Sociálny rozvoj a kvalita života (32 opatrení),
- C - Samospráva a verejné služby (38 opatrení).

V období spracovávanía tohto dokumentu boli k dispozícii každoročné vyhodnotenia do roku 2012. V priebehu rokov 2009 – 2010 došlo k aktualizácii pôvodne navrhnutých opatrení a z tohto dôvodu bolo do každoročného zhodnotenia zaradených celkom len 110 opatrení. V nasledujúcej tabuľke je vidieť počty splnených opatrení podľa percenta naplnenosti.

Oblasť	Počet opatrení celkom	Počet opatrení splnených na 100%	Počet opatrení splnených na 50 % až 99 %	Počet opatrení splnených na 1 % až 49 %	Počet opatrení splnených na 0 %
A - Hospodársky rozvoj a základná infraštruktúra	42	16	13	3	10
B - Sociálny rozvoj a kvalita života	32	16	9	2	5
C - Samospráva a verejné služby	36	19	8	2	7
Spolu	110	51	30	7	22

Zdroj: Záverečné hodnotenia plnenia PHSR 2007 – 2014 za jednotlivé roky

Z vyššie uvedených údajov vyplýva, že celkovo sa podarilo do konca roku 2012 úplne splniť 46,36 % navrhnutých opatrení, viac ako na polovicu bolo splnených 27,27 % opatrení, čiastočne sa splnilo 6,36 % opatrení a nerealizovalo sa 20 % navrhnutých opatrení.

Najviac sa darilo plniť opatrenia v oblasti Samospráva a verejné služby, kde sa podarilo úplne splniť 52,78 % navrhnutých opatrení, potom nasleduje oblasť Sociálny rozvoj a kvalita života, kde bolo úplne splnených 50 % navrhnutých opatrení a najmenej sa darilo plniť opatrenia v oblasti Hospodársky rozvoj a základná infraštruktúra, kde bolo úplne splnených len 38,1 % opatrení.

V nižšie uvedenej tabuľke sú uvedené navrhované opatrenia, ktoré sa do roku 2012 nezačali realizovať:

Opatrenie číslo	Názov opatrenia
A.1.2.1.1	Vypracovať projekt zapájania starších obyvateľov, napr. v oblasti starostlivosti o mládež, ošetrovanie mestskej zelene a kvetinovej výzdoby
A.4.1.2.1	Vybudovať metropolitnú optickú sieť
A.5.1.4.2	Inštalácia webkamier v meste a ich prezentácia na internete
A.5.1.4.3	Umiestniť mapy na sídliskách Vinohrady, Rybníky III, M. R. Štefánika, E. Štúra
A.5.1.4.4	Vypracovať informačný systém (dopravné značenie) lokalít a atrakcií regiónu
A.5.1.5.4	Priestorovo a personálne rozšíriť Levickú informačnú agentúru a skvalitniť jej fungovanie
A.5.1.5.6	Realizovať projekty cezhraničnej spolupráce
A.6.1.1.1	Zapracovať územný generel dopravy (ÚGD) do ÚPN mesta Levice
A.6.3.2.2	Vybudovať protihlukové zábrany na uliciach Turecký rad, Hviezdoslavova, Dopravná

A.7.1.1.1	Dobudovanie kanalizácie vo všetkých častiach mesta
B.1.1.1.1	Aktualizovať koncepciu bytovej politiky mesta
B.1.1.3.1	Výstavba bytov v lokalitách Vinohrady, Pivničná, Koháryho, Družstevnícka, Ludanská, Perecká ulica
B.1.1.3.2	Výstavba približne 16 mestských nájomných bytov nižšieho štandardu pre sociálne slabšie vrstvy obyvateľstva a sociálne neprispôsobivých občanov v lokalite Ladislavov dvor
B.5.1.1.1	Budovanie zariadení pre športové a voľnočasové aktivity (in-line dráha, skate park a iné)
B.6.1.1.1	Vybudovať denný stacionár pre seniorov
C.1.1.1.1	Uskutočniť analýzu spôsobu a efektívnosti zabezpečovania úloh (kompetencií) mesta (procesný audit) na MsÚ a organizáciách riadených mestom
C.2.1.2.1	Spracovať dokument „Analýza stavu a efektívnosti využívania budov v majetku mesta“
C.3.1.1.1.	Spracovať a realizovať projekt komplexného monitoringu životného prostredia a pravidelne zverejňovať jeho výsledky
C.3.1.2.1	Vyhodnotiť na území mesta všetky relevantné prírodné hrozby a riziká (radónová, seizmická, povodňová hrozba, riziko znečistenia pôdy, vody, ovzdušia a pod.)
C.3.1.4.1	Vybudovať výbehy pre psov
C.3.1.5.1	Spracovať generel zelene v elektronickej podobe a pravidelne ho aktualizovať
C.3.1.5.2	Vypracovať VZN o ochrane drevín

Zdroj: Záverečné hodnotenia plnenia PHSR 2007 – 2014 za jednotlivé roky

2.4. Hospodárenie mesta

Mesto v posledných rokoch hospodáril s prebytkom.

Inštitút INEKO zostavil prehľad zadlženosti 50 najväčších slovenských miest. V roku 2012 bolo mesto Levice podľa tejto štúdie na 11 mieste podľa najnižšej zadlženosti na občana, s hodnotou 40 EUR na osobu. Celkový dlh mesta v roku 2009 predstavoval 17,2 % z bežných príjmov, v roku 2010 14,3 %, v roku 2011 12,27 % a v roku 2012 7,93 %. Celková zadlženosť mesta klesá, čo dáva dobré predpoklady na ďalšie investičné aktivity.

Len tri mestá hospodária s nulovou zadlženosťou (Sereď, Topoľčany, Nové Mesto nad Váhom) a až 31 miest má zadlženosť na občana vyššiu ako 100 EUR.

Priemerná miera zadlženia 50 najväčších miest bola ku koncu roka 2012 na úrovni 31 percent bežných príjmov predchádzajúceho roka. Pre porovnanie, dlh štátu sa aktuálne pohybuje okolo 54 % hrubého domáceho produktu.

3. Analýza situácie v území

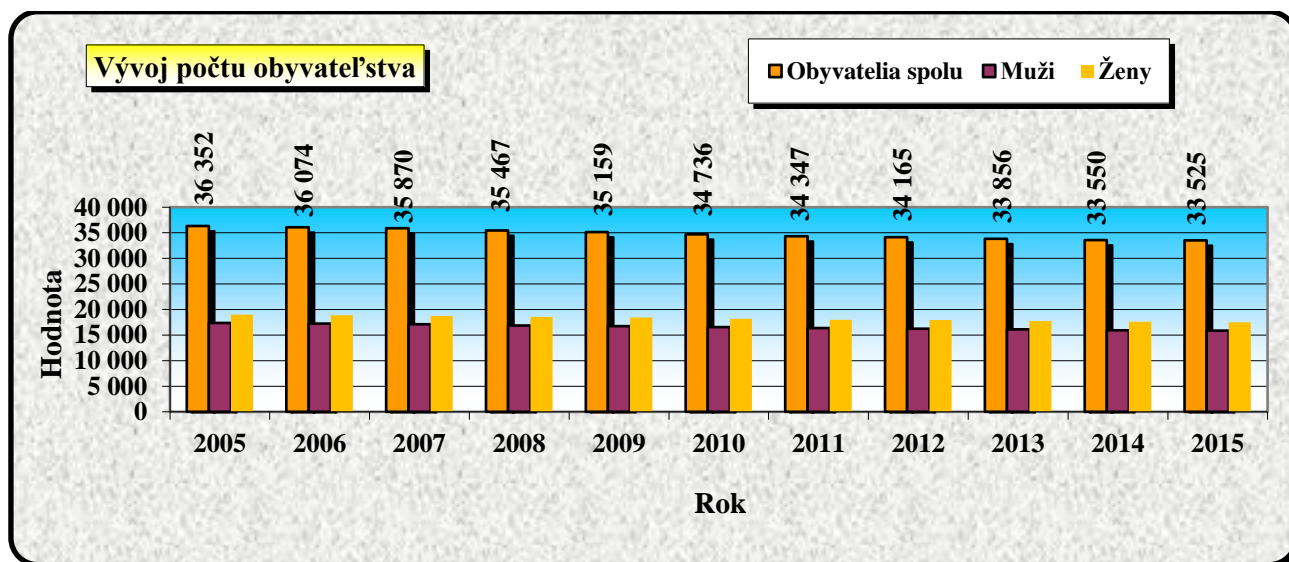
3.1. Obyvateľstvo

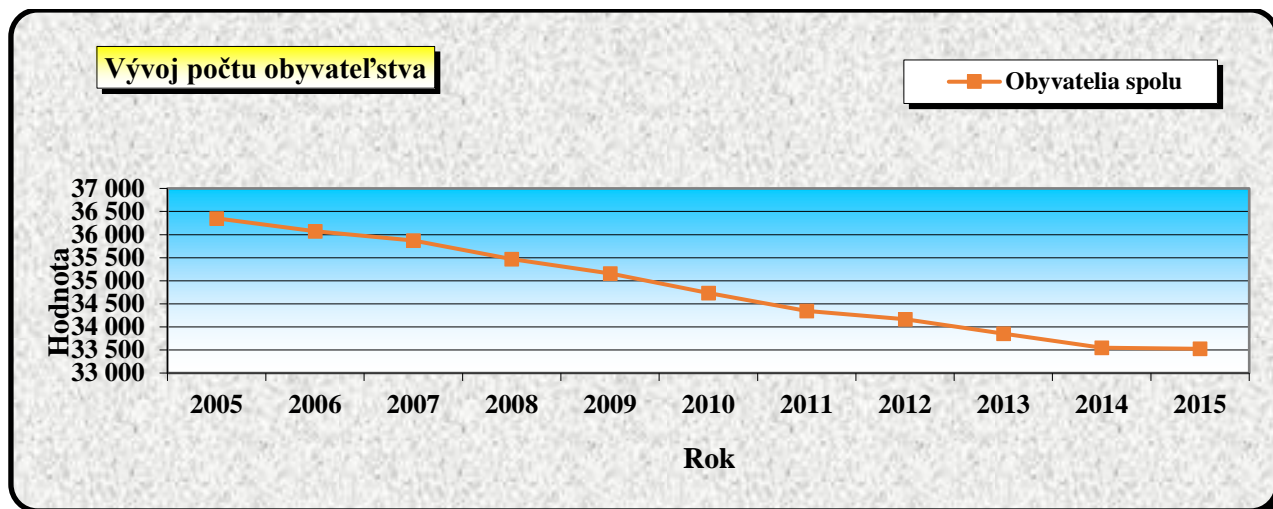
Základné demografické údaje a demografický vývoj obyvateľov mesta Levice sú uvedené v nasledujúcich tabuľkách a grafoch:

Počet obyvateľov a veková štruktúra obyvateľstva (stav ku koncu roku)

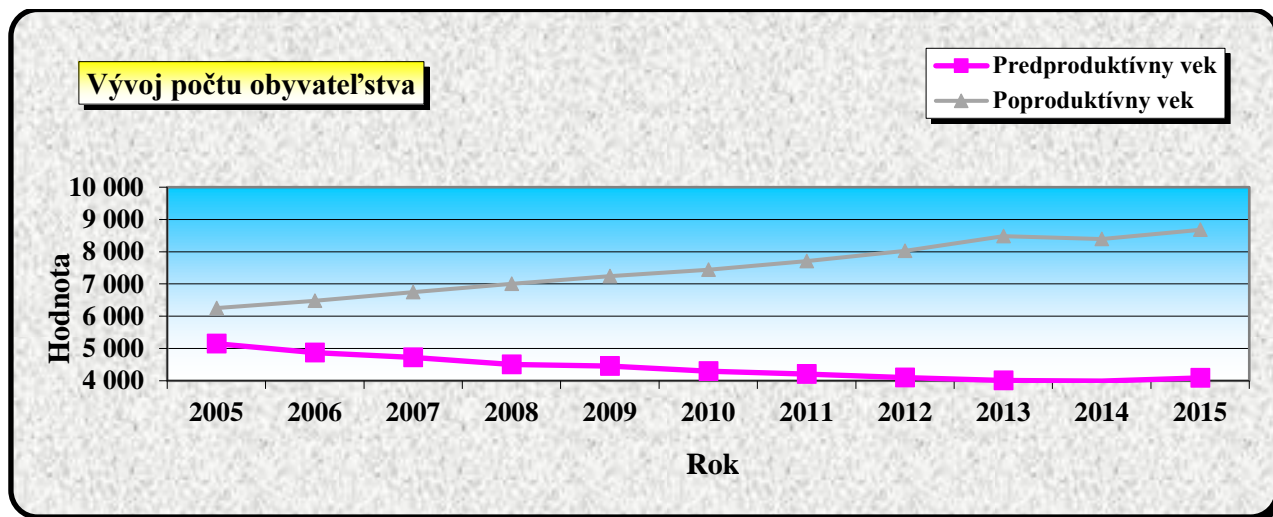
Rok	Obyvatelia spolu	Muži	Ženy	Predproduktívny vek (0 – 14)	Produktívny vek (15 - 59 muži/ 15 - 54 ženy)	Poproduktívny vek (60+ muži a 55+ ženy)
2005	36 352	17 378	18 974	5 149	24 005	6 253
2006	36 074	17 219	18 855	4 875	23 721	6 482
2007	35 870	17 126	18 744	4 720	23 423	6 745
2008	35 467	16 894	18 573	4 510	22 989	7 006
2009	35 159	16 730	18 429	4 460	22 580	7 238
2010	34 736	16 533	18 203	4 301	22 049	7 445
2011	34 347	16 359	17 988	4 206	21 543	7 708
2012	34 165	16 243	17 922	4 095	21 429	8 030
2013	33 856	16 100	17 756	4 005	20 722	8 478
2014	33 550	15 955	17 595	3 990	19 935	8 392
2015	33 525	15 839	17 486	4 092	20 031	8 679

Zdroj: Mestský úrad Levice





Z vyššie uvedených údajov je vidieť, že počet obyvateľov mesta sa každým rokom znižuje. Od roku 2005 klesol počet obyvateľov mesta o 2 827.



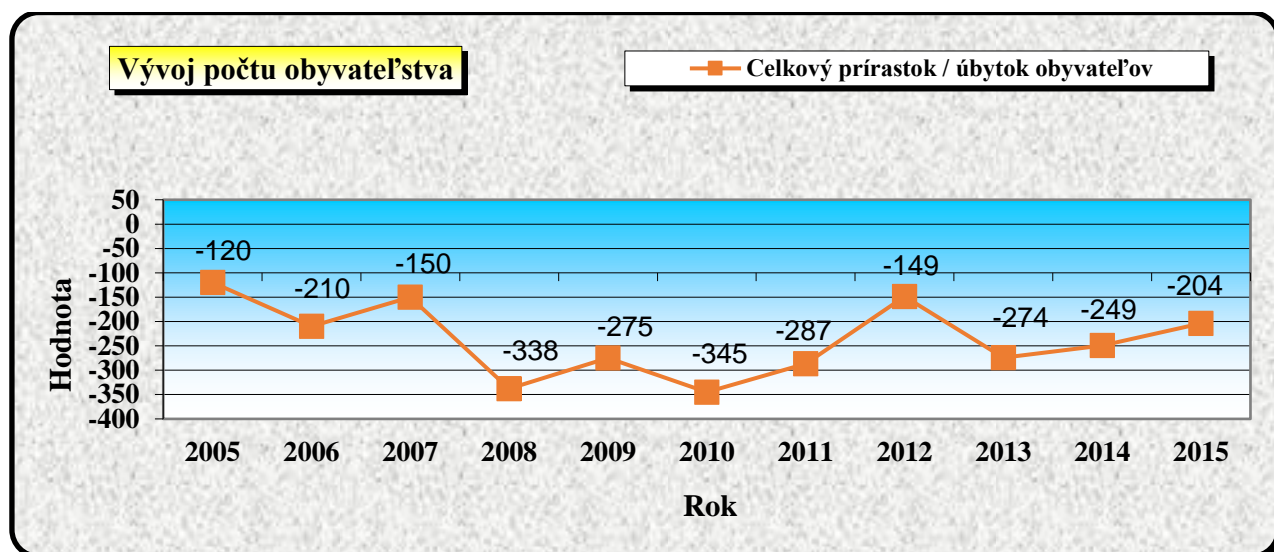
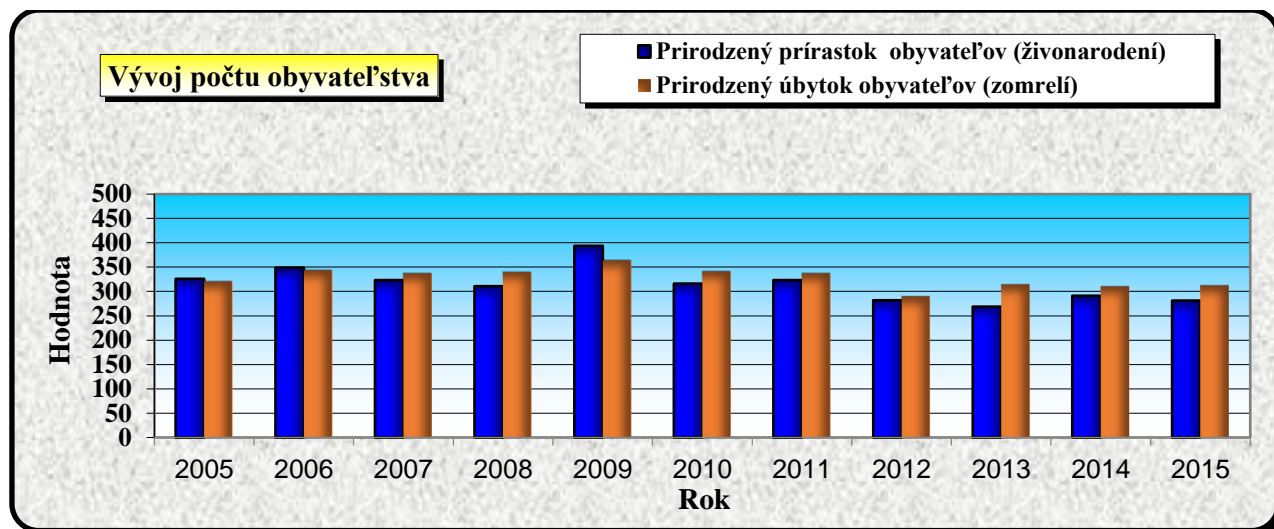
Z údajov za posledné roky vidieť, že obyvateľstvo mesta starne. Každoročne stúpa počet obyvateľov v dôchodkovom veku a ubúda obyvateľov v školskom veku. Počet ľudí v dôchodkovom veku stúpol medzi rokmi 2005 – 2015 o 2 426 a počet detí klesol o 1 057.

Prírastok obyvateľstva

Rok	Prirodzený prírastok obyvateľov (živonarodení)	Prirodzený úbytok obyvateľov (zomrelí)	Prirodzený prírastok / úbytok	Prírastok / úbytok obyvateľov sťahovaním	Celkový prírastok / úbytok obyvateľov
2005	326	321	5	-125	-120
2006	349	344	5	-215	-210
2007	323	337	-14	-136	-150

2008	311	340	-29	-309	-338
2009	394	364	30	-305	-275
2010	316	341	-25	-320	-345
2011	323	337	-14	-273	-287
2012	282	290	-8	-141	-149
2013	269	314	-45	-229	-274
2014	291	310	-19	-230	-249
2015	281	312	-31	-173	-204

Zdroj: Štatistický úrad SR



Vyššie uvedené údaje ukazujú, že v meste sa okrem rokov 2005, 2006 a 2009 za hodnotené roky vždy narodilo menej detí ako bolo úmrtí. Počet narodených detí nemá jednoznačne klesajúcu tendenciu, aj keď v rokoch 2009 - 2015 tento počet klesá..

Migrácia obyvateľov mesta vykazuje jednoznačne negatívnu tendenciu a za hodnotené roky sa každoročne vždy odšťahovalo viac obyvateľov ako sa prisťahovalo. Najväčší úbytok obyvateľov bol v rokoch 2008 až 2010.

Zloženie obyvateľstva podľa národnosti

Obyvatelia mesta sa podľa posledného sčítania obyvateľstva hlásia k nasledujúcim národnostiam:

Národnosť	Počet	Percento
Slovenská	27 050	77,63
Maďarská	3 202	9,19
Rómska	153	0,44
Rusínska	4	0,01
Ukrajinská	11	0,03
Česká	229	0,66
Nemecká	12	0,03
Poľská	38	0,11
Chorvátska	5	0,01
Srbská	3	0,01
Ruská	7	0,02
Židovská	2	0,01
Moravská	19	0,05
Bulharská	12	0,03
Ostatné	64	0,18
Nezistené	4 033	11,57
Spolu	34 844	100,00

Zdroj: Štatistický úrad SR, Sčítanie obyvateľstva 2011

Z vyššie uvedených údajov je vidieť, že viac ako 77 % obyvateľov mesta sa hlási k slovenskej národnosti a viac ako 9 % sa hlási k maďarskej národnosti. Zastúpenie ostatných národností je menej ako 1 %. Národnosť neuviedlo 4 033 občanov mesta, čo predstavuje 11,57 %.

Vývoj národnostného zloženia obyvateľov:

Národnosť	Údaje zo sčítania obyvateľstva 2001 v %	Údaje zo sčítania obyvateľstva 2011 v %
Slovenská	84,83	77,63
Maďarská	12,23	9,19
Česká	1,04	0,66
Rómska	0,36	0,44
Poľská	0,12	0,11
Moravská	0,06	0,05

Ukrajinská	0,03	0,03
Rusínska	0,02	0,01
Nemecká	0,02	0,03

Zdroj: Štatistický úrad SR, Sčítanie obyvateľstva 2001 a 2011

Z vybratých národností, kde je predpoklad najvyššieho zastúpenia, vyplýva, že počet obyvateľov hlásiacich sa ku slovenskej národnosti klesol oproti roku 2001 o približne 7 % a počet obyvateľov hlásiacich sa k maďarskej národnosti klesol o približne 3 %. Počet obyvateľov hlásiacich sa k iným národnostiam sa zmenil len nepatrne.

Zloženie obyvateľstva podľa náboženského vyznania

Obyvatelia mesta sa podľa posledného sčítania obyvateľstva hlásia k nasledujúcim vierovyznaniam:

Názov cirkvi	Počet	Percento
Rímskokatolícka cirkev	17 343	49,77
Gréckokatolícka cirkev	119	0,34
Pravoslávna cirkev	29	0,08
Evanjelická cirkev augsburského vyznania	2 142	6,15
Reformovaná kresťanská cirkev	1 216	3,49
Náboženská spoločnosť Jehovovi svedkovia	97	0,28
Evanjelická cirkev metodistická	83	0,24
Kresťanské zbory	88	0,25
Apoštolská cirkev	20	0,06
Bratská jednota baptistov	37	0,11
Cirkev adventistov siedmeho dňa	31	0,09
Cirkev bratská	483	1,39
Ústredný zväz židovských náboženských obcí	15	0,04
Starokatolícka cirkev	12	0,03
Cirkev československá husitská	9	0,03
Novoapoštolská cirkev	3	0,01
Bahájske spoločenstvo	4	0,01
Cirkev Ježiša Krista svätých neskorších dní	4	0,01
Iné	190	0,55
Bez vyznania	7 851	22,53
Nezistené	5 068	14,54
Spolu	34 844	100,00

Zdroj: Štatistický úrad SR, Sčítanie obyvateľstva 2011

Z týchto údajov je vidieť, že približne 50 % obyvateľov mesta sa hlási k rímskokatolíckej cirkvi, viac ako 6 % sa hlási k evanjelickej cirkvi a takmer 3,5 % sa hlási k reformovanej kresťanskej cirkvi. Zastúpenie ostatných cirkví je minimálne. Bez vyznania je 22,5 % obyvateľov a vierovyznanie neuviedlo 14,5 % obyvateľov.

Vývoj náboženského vyznania obyvateľov v cirkvách, ktoré sú na území SR najviac zastúpené:

Vierovyznanie	Údaje zo sčítania obyvateľstva 2001 v %	Údaje zo sčítania obyvateľstva 2011 v %
Rímskokatolícke	58,76	49,77
Evanjelické	7,46	6,15
Gréckokatolícke	0,32	0,34
Pravoslávne	0,08	0,08
Čs. Husitské	0,02	0,03
Bez vyznania	22,77	22,53
Nezistené	3,40	14,54

Zdroj: Štatistický úrad SR, Sčítanie obyvateľstva 2001 a 2011

V období rokov 2001 až 2011 sa znížil počet obyvateľov, ktorí sa hlásia k rímskokatolíckemu vyznaniu o takmer 9 %. Je možné predpokladať, že toto zníženie nastalo zvýšením percenta obyvateľov, ktorí neuviedli svoje vyznanie. Percento nezistených sa zvýšilo o približne 11 %. Počet obyvateľov bez vyznania ostal na približne rovnakej úrovni. Príslušnosť k iným vierovyznaniam sa výraznejšie nezmenila.

3.2. Vzdelávanie

Dosiahnuté vzdelanie

Podľa výsledkov zo sčítania obyvateľstva 2011 dosiahli obyvatelia mesta nasledujúce vzdelanie:

Vzdelanie	Počet obyvateľov	% z celkového počtu
základné	3 700	10,62
učňovské (bez maturity)	4 148	11,90
stredné odborné (bez maturity)	2 793	8,02
úplné stredné učňovské (s maturitou)	929	2,67
úplné stredné odborné (s maturitou)	7 683	22,05
úplné stredné všeobecné	2 221	6,37
vyššie odborné	798	2,29
VŠ bakalárske	1 429	4,10
VŠ Ing., Mgr., Dr.	5 254	15,08
VŠ doktorandské	233	0,67
bez vzdelania	4 913	14,10
nezistené	743	2,13
spolu	34 844	100,00

Zdroj: ŠÚ SR, Sčítanie obyvateľstva 2011

Najviac obyvateľov (viac ako 1/5 občanov mesta) dosiahlo úplné stredné odborné vzdelanie s maturitou, viac ako 15 % občanov dosiahlo inžinierske, magisterské alebo doktorské vzdelanie. Vysoké percento obyvateľov uvádza, že je bez vzdelania (viac ako 14 %). Najmenej obyvateľov dosiahlo doktorandské vzdelanie, ďalej vyššie odborné a úplné stredné učňovské vzdelanie s maturitou. Viac ako 53 % obyvateľov mesta má maturitné a vyššie vzdelanie.

Počet detí predškolského a školského veku

Vývoj celkového počtu detí na území mesta (stav ku koncu roka):

Rok	Počet detí vo veku 0 – 2 roky	Počet detí vo veku 3 – 6 rokov	Počet detí vo veku 7 – 15 rokov
2005	828	1 201	3 704
2006	841	1 163	3 519
2007	862	1 103	3 358
2008	844	1 104	3 177
2009	870	1 112	3 045
2010	873	1 137	2 862
2011	871	1 126	2 792
2012	857	1 154	2 709
2013	857	1 169	2 654
2014	775	817	2 398
2015	824	798	2 470

Zdroj: Mestský úrad Levice

Počet detí v školskom veku sa znižuje, s výnimkou roku 2015. Počet detí predškolského veku v rokoch 2005 – 2013 stagnoval okolo počtu 2 000. V rokoch 2014 a 2015 klesol.

Vývoj počtu detí navštevujúcich MŠ a ZŠ (stav ku koncu roka):

Rok	Počet detí vo veku 0 – 2 roky	Počet detí vo veku 3 – 6 rokov	Počet detí vo veku 7 – 15 rokov
2005	0	1 009	4 012 *
2006	0	941	3 886 *
2007	0	945	3 889
2008	0	953	3 677
2009	0	903	3 500
2010	0	916	3 375
2011	0	984	3 268
2012	0	1 003	3 230
2013	0	1 016	3 195
2014	0	965	2 975

Zdroj: Mestský úrad Levice

* počet detí je bez započítania žiakov z cirkevnej ZŠ, jedná sa o približne 240 detí

Počet detí v ZŠ je vyšší ako celkový počet detí školského veku na území mesta, nakoľko tieto ZŠ navštevujú aj deti z okolitých obcí. Priemerný počet detí vo veku 3 – 6 rokov je v období rokov 2005 – 2014 1 098 a priemerný počet detí navštevujúcich MŠ je v tom istom období 964, čo predstavuje 87,80 % zo všetkých detí.

Naplnenosť ZŠ a MŠ, ktorých zriaďovateľom je mesto v školskom roku 2014/2015:

ZŠ	naplnenosť
M.R. Štefánika 34	rezerva 100 detí
Sv. Michala 42	rezerva 70 detí
Pri Podlužianke 6	plná
Saratovská 43	rezerva 160 detí
Saratovská 85	rezerva 80 detí
Školská 14	rezerva 200 detí

J. Jesenského 41 s VJM	rezerva 100 detí
------------------------	------------------

Zdroj: Mestský úrad Levice

MŠ	naplnenosť
Perecká 41	plná
Kalinčiakovo 44	plná
P. O. Hviezdoslava 20	plná
Dopravná 60	plná
T. Vansovej 2	plná
Tekovská 28	plná
Okružná 23	plná
Konopná 8	plná
Hlboká 1	rezerva 2 triedy
Vojenská 114	rezerva 1 trieda
Óvoda - J. Jesenského 41	plná

Zdroj: Mestský úrad Levice

Vzhľadom na vývoj počtu detí a naplnenosť jednotlivých MŠ a ZŠ je možné skonštatovať, že mesto má dostatočné kapacity ZŠ a ich naplnenosť by sa mala v najbližších rokoch udržať na súčasnej úrovni. Kapacity MŠ sú naplnené, a vzhľadom na to, že počet detí vo veku 0 – 2 roky je v sledovanom období stabilizovaný (pohybuje sa v priemere okolo počtu 856) a približne 15 % detí nenavštevuje MŠ, je potrebné zamerať pozornosť na rozširovanie kapacít MŠ.

Školy a školské zariadenia

Mesto má 11 materských škôl: MŠ Dopravná ul. 60, MŠ Hlboká ul. 1, MŠ Ul. P.O. Hviezdoslava 20, MŠ Konopná ul. 8, MŠ Okružná ul. 23, MŠ Perecká ul. 41, MŠ Tekovská ul. 28, MŠ s vyučovacím jazykom maďarským - Óvoda, Ul. J. Jesenského 41, MŠ Ul. T. Vansovej 2, MŠ Vojenská ul. 114 a MŠ mestská časť Kalinčiakovo 44.

Mesto Levice je zriaďovateľom 7 základných škôl: ZŠ Andreja Kmeťa, Ul. M. R. Štefánika 34, ZŠ Ul. sv. Michala 42, ZŠ s vyučovacím jazykom maďarským Gyula Juhásza - Juhász Gyula Alapiskola, Ul. J. Jesenského 41, ZŠ Pri Podľuzianke 6, ZŠ Saratovská ul. 43, ZŠ Saratovská ul. 85, ZŠ Školská ul. 14 a Základnej umeleckej školy, Ul. F. Engelsa 2.

Pre zlepšenie voľnočasových aktivít detí a mládeže spravuje mesto Centrum voľného času, ktoré sa transformovalo z bývalého domu pionierov a mládeže v roku 1990.

V meste sa ďalej nachádzajú: Katolícka spojená škola sv. Vincenta de Paul; Spojená škola, Z. Nejedlého 41 s organizačnými zložkami Špeciálna základná škola s materskou školou internátna; Z. Nejedlého 41 a Základná škola s materskou školou pri Nemocnici s poliklinikou, Ul. 29. augusta 1 a Súkromná základná škola T. Smaragd.

Na území mesta sa nachádza 12 stredných škôl: SOŠ poľnohospodárstva a služieb na vidieku, Na lúkach 18; Stredná priemyselná škola, Ul. Františka Hečku 25; Obchodná akadémia Kálmána Kittenbergera 2; Stredná odborná škola, Ul. sv. Michala 36; Stredná umelecká škola Ladislava

Bielika; Gymnázium Andreja Vrábla; Stredná odborná škola pedagogická, Ul. F. Engelsa 3; Stredná odborná škola, Ul. Pod amfiteátrom 7; Gymnázium Pétera Czeglédiho Reformovanej kresťanskej cirkvi s vyučovacím jazykom maďarským - Czeglédi Péter Református Gimnázium; Gymnázium sv. Vincenta de Paul; Súkromné gymnázium T. Smaragd a Súkromná stredná odborná škola Animus.

Vysoké školstvo je v meste zastúpené súkromnou vysokou školou IKC Levice, ktorá je súčasťou Dubnického technologického inštitútu v Dubnici nad Váhom. Škola ponúka bakalárske a magisterské štúdium v akreditovaných študijných programoch - učiteľstvo praktickej prípravy, ekonomických a technických predmetov, elektronika dopravných prostriedkov a manažment.

Technický stav budov ZŠ, ktorých zriaďovateľom je mesto, ku 30. 6. 2014:

ZŠ na ulici	stav budovy
M.R. Štefánika 34	rekonštrukcia ESF - ROP ZI
Sv. Michala 42	po dokončení výmeny okien vyhovujúce
Pri Podlužianke 6	rekonštrukcia ESF - ROP ZI
Saratovská 43	po dokončení výmeny okien vyhovujúce
Saratovská 85	rekonštrukcia ESF - ROP ZI
Školská 14	vyhovujúce
J. Jesenského 41 s VJM	potrebná výmena okien

Zdroj: Mestský úrad Levice

ZŠ sú v dobrom technickom stave, iba ZŠ s vyučovacím jazykom maďarským potrebuje výmenu okien. Na dvoch ZŠ prebieha výmena okien v súčasnom období.

Technický stav budov MŠ, ktorých zriaďovateľom je mesto, ku 30. 6. 2014:

MŠ na ulici	stav budovy
Perecká 41	vyhovujúce
Kalinčiakovo 44	potrebná výmena okien
P. O. Hviezdoslava 20	potrebná výmena okien
Dopravná 60	potrebná výmena okien
T. Vansovej 2	po rekonštrukcii
Tekovská 28	potrebná výmena okien
Okružná 23	potrebná výmena okien
Konopná 8	vyhovujúce
Hlboká 1	vyhovujúce
Vojenská 114	potrebná výmena okien
Óvoda - J. Jesenského 41	po rekonštrukcii

Zdroj: Mestský úrad Levice

MŠ (okrem MŠ s VJM a MŠ Ul. T. Vansovej 2) potrebujú výmenu okien, a príp. opravu fasád budov. V najhoršom technickom stave sú MŠ Tekovská 28, MŠ Okružná 23, MŠ Hviezdoslavova 20, MŠ Dopravná 60, všetko typizované budovy materských škôl staré 35 - 55 rokov.

3.3. Pracovný trh

Základné údaje o nezamestnanosti v okrese Levice a jej vývoj sú uvedené v nasledujúcich tabuľkách a grafoch:

Vývoj počtu nezamestnaných osôb

Rok	Ekonomicky aktívne obyvateľstvo	Uchádzači o zamestnanie	Miera nezamestnanosti ku ekonomicky aktívnemu obyvateľstvu
2005	57 074	10 358	18,15
2006	55 100	8 897	16,15
2007	55 868	7 774	13,91
2008	56 521	7 646	13,53
2009	58 485	9 936	16,99
2010	57 086	9 648	16,90
2011	56 408	10 179	18,05
2012	57 925	10 283	17,75
2013	56 513	8 847	15,65
2014	56 209	8 358	14,87
2015	56 086	7 129	12,71
Priemer	56 661	9 005	15,88

Zdroj: ŠÚ SR, Úrad práce, sociálnych vecí a rodiny SR

V hodnotenom období bolo v okrese Levice bez práce priemerne takmer 16 % ekonomicky aktívneho obyvateľstva, pričom takmer v celom sledovanom období bolo nezamestnaných viac ako 13 % ekonomicky aktívnych obyvateľov (výnimkou je rok 2015). Najhoršie obdobie bolo v roku 2005 a v rokoch 2009 až 2012 a najlepšie v rokoch 2006, 2007 a 2015. Nezamestnanosť v samotnom meste je zrejme nižšia ako v celom okrese aj vzhľadom na to, že v oblastiach Želiezovsko a Šahansko prudko stúpila nezamestnanosť vplyvom zatvorenia priemyselných parkov na území Maďarska.

Porovnanie evidovanej miery nezamestnanosti okresov NSK:

Okres / rok	2005	2006	2007	2008	2009	2010	2011	2012	2013	2014	2015
Komárno	9,69	8,41	7,36	8,48	15,05	16,34	17,53	19,15	17,69	15,48	13,26
Levice	15,65	14,04	11,73	11,53	14,62	14,55	16,00	15,70	13,80	12,91	10,73
Nitra	8,73	5,83	3,94	4,32	7,71	7,52	9,00	10,37	9,48	8,64	7,32
Nové Zámky	12,32	10,05	7,13	7,45	12,71	12,48	14,65	15,12	12,49	10,85	10,16
Šaľa	12,93	10,08	7,93	6,93	9,79	10,11	11,91	11,50	9,82	8,53	7,99
Topoľčany	10,13	7,75	6,56	7,01	11,32	11,00	11,61	12,80	12,41	11,08	9,21
Zlaté Moravce	11,12	7,71	5,99	6,93	11,52	10,31	11,52	13,26	11,63	10,41	8,62

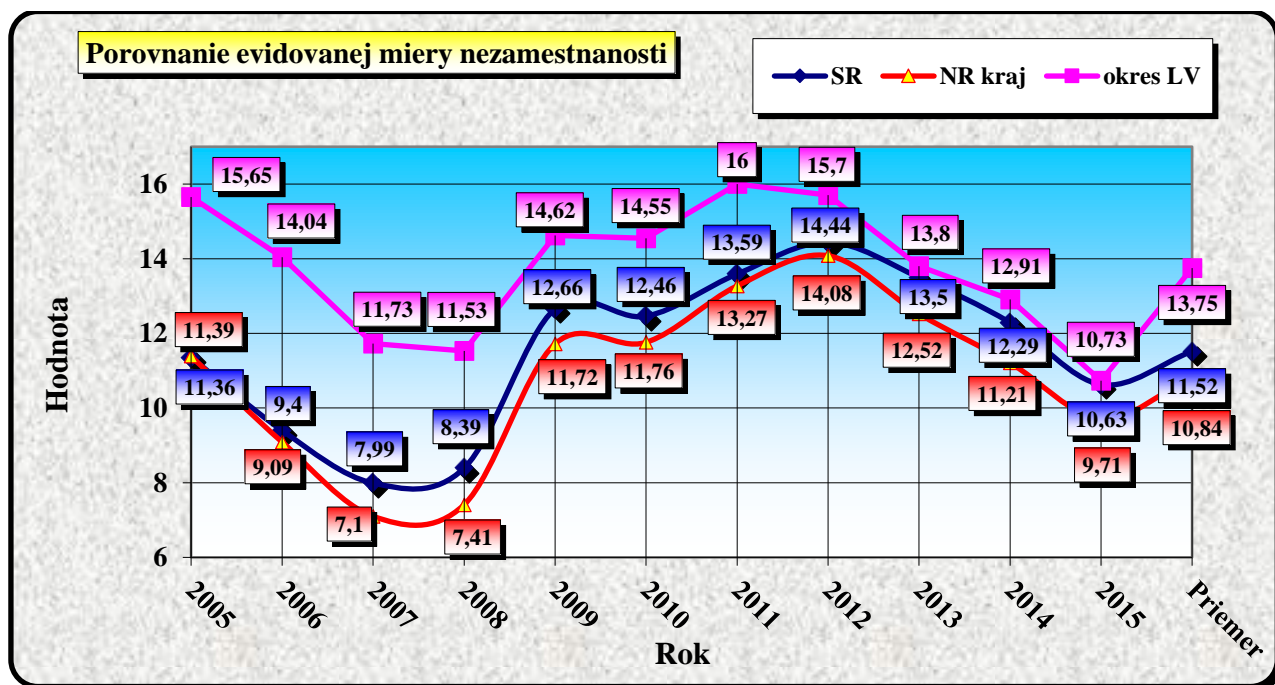
Zdroj: ŠÚ SR

Okres Levice mal najvyššiu nezamestnanosť spomedzi okresov NSK v rokoch 2005 – 2008 a druhú najvyššiu v období 2009 – 2015 hneď po okrese Komárno.

Porovnanie evidovanej miery nezamestnanosti okresu Levice, NSK a SR:

Rok	SR	NR kraj	okres LV
2005	11,36	11,39	15,65
2006	9,40	9,09	14,04
2007	7,99	7,10	11,73
2008	8,39	7,41	11,53
2009	12,66	11,72	14,62
2010	12,46	11,76	14,55
2011	13,59	13,27	16,00
2012	14,44	14,08	15,70
2013	13,50	12,52	13,80
2014	12,29	11,21	12,91
2015	10,63	9,71	10,73
Priemer	11,52	10,84	13,75

Zdroj: ŠÚ SR



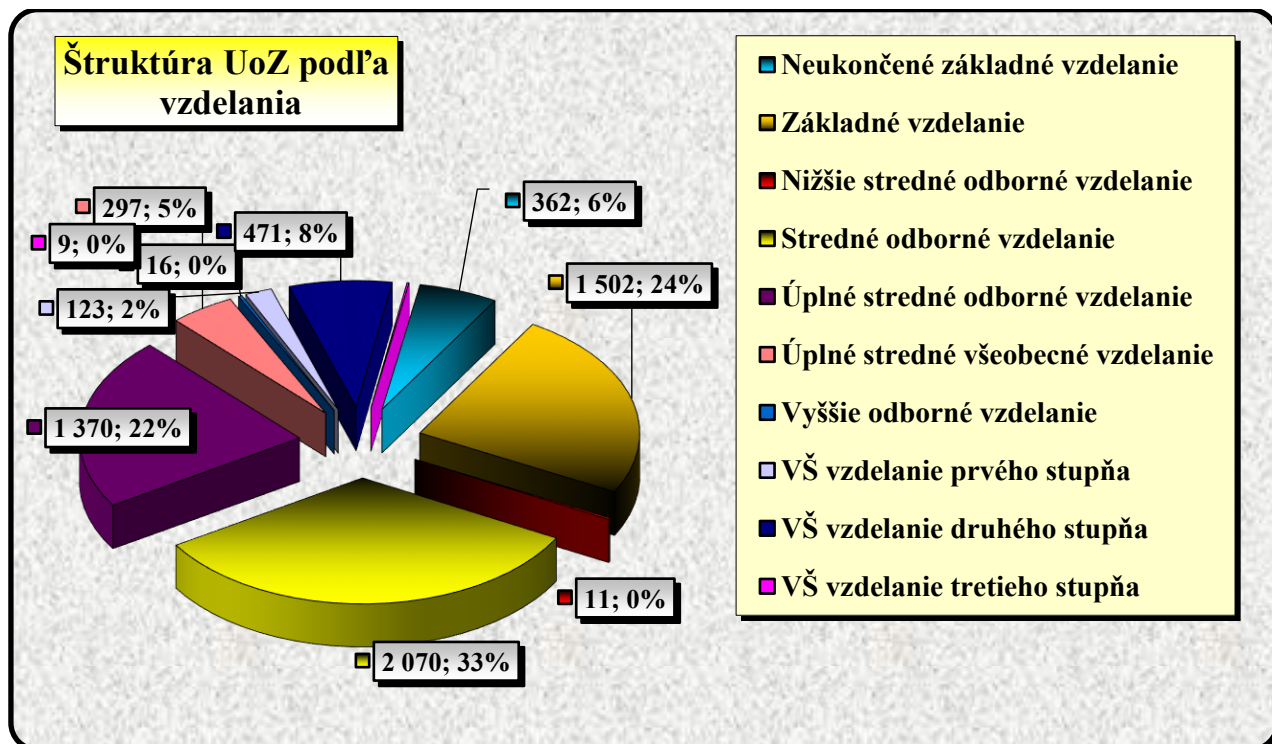
V rokoch 2005 až 2011 sa nezamestnanosť v okrese Levice udržiavala na úrovni 3 až 5 % nad úrovňou nezamestnanosti NSK a SR. Od roku 2012 sa začala nezamestnanosť v okrese Levice znižovať a priblížila sa k úrovni NSK a SR. Naďalej je však vyššia ako krajský, resp. celoslovenský priemer.

Štruktúra UoZ podľa dosiahnutého vzdelania ku koncu mesiaca júl 2016:

Neukončené základné vzdelanie	Základné vzdelanie	Nižšie stredné odborné vzdelanie	Stredné odborné vzdelanie	Úplné stredné odborné vzdelanie	Úplné stredné všeobecné vzdelanie	Vyššie odborné vzdelanie	VŠ vzdelanie prvého stupňa	VŠ vzdelanie druhého stupňa	VŠ vzdelanie tretieho stupňa
362	1 502	11	2 070	1 370	297	16	123	471	9

Zdroj: Úrad práce, sociálnych vecí a rodiny SR

Z celkového počtu 6 243 UoZ bolo najviac osôb so stredným odborným vzdelaním, základným vzdelaním a úplným stredným odborným vzdelaním.



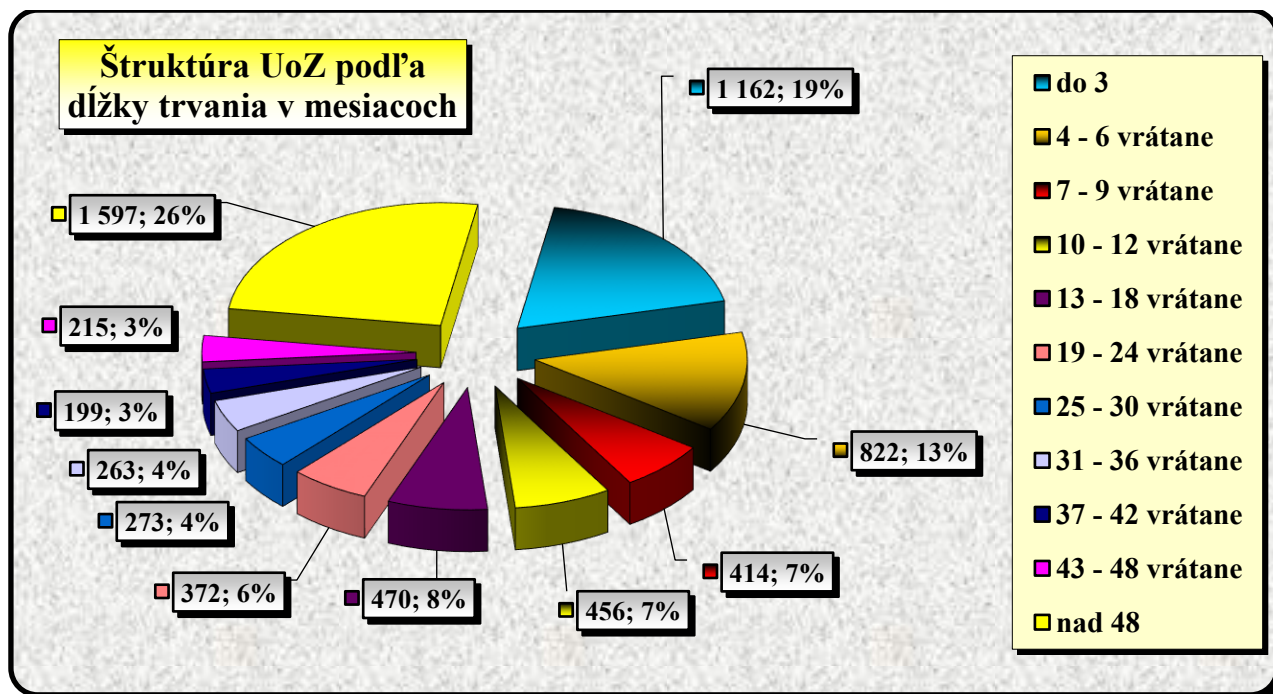
Z celkového počtu 6 231 (júl 2016) UoZ bolo najviac osôb so stredným odborným vzdelaním, základným vzdelaním a úplným stredným odborným vzdelaním.

Vývoj štruktúry UoZ podľa doby evidencie ku koncu roku, resp. mesiaca:

Rok	UoZ Spolu	V tom (podľa doby evidencie v mesiacoch)											
		do 3	4 - 6	7 - 9	10 - 12	nad 12	z toho						
							13 - 18	19 - 24	25 - 30	31 - 36	37 - 42	43 - 48	nad 48
2005	10 358	1 940	1 487	582	554	5 795	850	600	589	307	764	367	2 318
2006	8 897	1 601	964	530	573	5 229	978	426	388	330	344	179	2 584
2007	7 774	1 377	939	513	402	4 543	596	445	490	235	234	219	2 324
2008	7 646	1 812	1 121	539	406	3 768	503	340	272	247	308	137	1 961
2009	9 936	1 730	1 549	1 102	1 121	4 434	1 110	479	298	236	188	183	1 940
2010	9 648	1 497	1 385	786	657	5 323	1 050	1 008	612	329	214	185	1 925
2011	10 179	1 571	1 625	853	756	5 374	1 015	648	588	623	407	243	1 850

2012	10 283	1 700	1 691	833	634	5 425	1 012	701	529	395	361	444	1 983
2013	8 847	1 323	1 246	789	631	4 858	927	582	491	375	300	232	1 951
2014	8 358	1 163	1 120	760	579	4 736	772	601	479	344	331	276	1 933
2015	7 129	1 131	998	552	453	3 995	570	484	355	303	245	219	1 819
Júl 2016	6 243	1 162	822	414	456	3 389	470	372	273	263	199	215	1 597

Zdroj: Úrad práce, sociálnych vecí a rodiny SR



V sledovanom období bola vždy viac ako polovica z celkového počtu UoZ v evidencii viac ako 12 mesiacov, pričom najvyšší počet tvoria UoZ, ktorí si nevedia nájsť prácu viac ako 2 roky. Približne 1/4 až 1/3 UoZ sa podarí umiestniť na pracovnom trhu do 6 mesiacov.

Medzi najzávažnejšie problémy mesta patrí rozhodne nezamestnanosť. V medziokresnom hodnotení v rámci Nitrianskeho kraja bol okres Levice dlhodobo hodnotený ako okres s najväčším poklesom zamestnanosti, a tým aj najvyššou, resp. druhou najvyššou dosiahnutou evidovanou mierou nezamestnanosti. Toto je zrejme jedným z hlavných dôvodov znižovania počtu obyvateľov mesta vysťahovaním. Dôvodom vysťahovania je však aj odchod obyvateľov do okolitých obcí za účelom bývania v rodinných domoch.

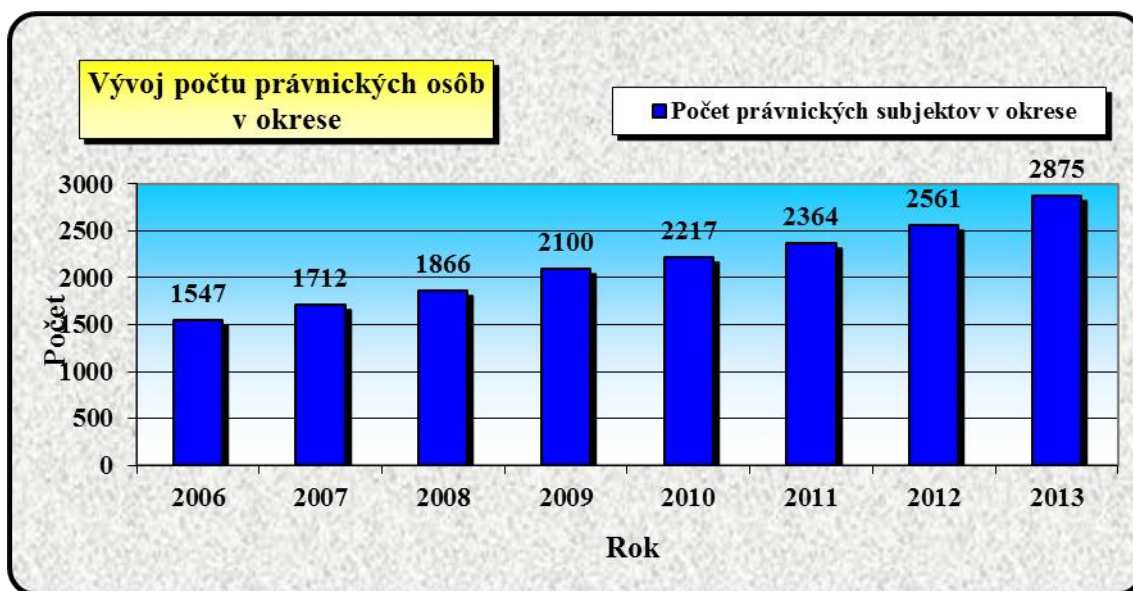
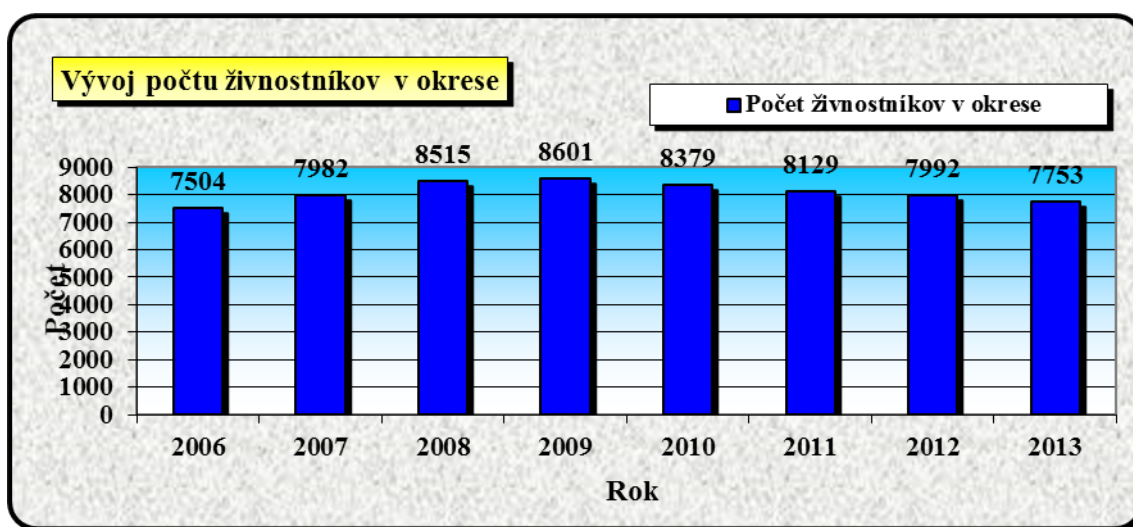
3.4. Spoločnosti

Vývoj počtu podnikateľských subjektov

V nižšie uvedenej tabuľke a grafoch je vidieť vývoj počtu podnikateľských subjektov na území okresu Levice.

Rok	Počet živnostníkov v okrese	Počet právnických subjektov v okrese
2006	7 504	1 547
2007	7 982	1 712
2008	8 515	1 866
2009	8 601	2 100
2010	8 379	2 217
2011	8 129	2 364
2012	7 992	2 561
2013	7 753	2 875

Zdroj: Živnostenský úrad Nitra



Počet živnostníkov v okrese rástol od roku 2006 do roku 2009. Od tohto roku však medziročne klesal. Počet právnických osôb od roku 2006 pravidelne rástol a do roku 2013 vzrástol o 1 328.

Podnikateľské subjekty na území mesta

V súčasnosti existujúce firmy sú sústredné najmä v priemyselnej zóne mesta. V tejto zóne sú umiestnené nasledujúce podniky:

Firma	Počet pracovných miest	Druh výroby
Nefab Packaging Slovakia, s. r. o.	120	výroba obalových materiálov
GLOBO EASTERN EUROPE, s. r. o.	49	výroba interiérových svetiel
Cloetta Slovakia, s. r. o.	660	výroba cukrovín
SLOVINTEGRA ENERGY, s. r. o.	30	výroba tepla a elektrickej energie
ZF SACHS Slovakia, a. s.	300	výroba a montáž spojok pre automobily
ZF Slovakia a. s.	700	výroba a montáž spojok pre automobily
Constellium Extrusion Levice, s. r. o.	100	výroba hliníkových profilov
de Miclén, a. s.	160	výroba kozmetických prípravkov
Arden Equipment Slovakia, s. r. o.	36	výroba pripojovacích zariadení na stavebné stroje
Camfil, s. r. o.	150	výroba priemyselných filtrov
Albéa Slovaquia, s.r.o.	60	výroba plastových túb pre zubné pasty
TRIO PACK PLASTIC, s. r. o.	54	výroba viacvrstvových fólií
ADATO, s. r. o.	52	výroba železných rebrovaných rúr
GENA LOGISTIK s. r. o.	27	logistické centrum
SERIOPLAST SLOVAKIA, s. r. o.	30	výroba prevažne papierových obalových

Zdroj: Internetová stránka mesta Levice a stránka

<http://www.priemyselneparkyslovenska.sk/sk/18/levice/sk/120/priemyselny-park-levice>

Potravinársku výrobu v meste reprezentujú hlavne Levické mliekarne a Levická konzerváreň, s. r. o. Do roku 2012 bola jedným z dôležitých zamestnávateľov aj Levická pekáreň, ktorá však v roku 2012 zastavila výrobu pre dlhodobé straty.

K ďalším významnejším zamestnávateľom pôsobiacich v meste Levice patria: Nemocnica s poliklinikou Levice, n. o.; Mesto Levice; spoločnosť Ing. Jozef Horniak – VIALLE, KUFFERATH SLOVAKIA, s. r. o.; COOP JEDNOTA Levice; Tesco; Lidl; Hypernova; Billa; SD; Úrad práce sociálnych vecí a rodiny; FLAMINGO, s. r. o.; Západoslovenská vodárenská spol., a. s. odštepny závod Levice; Lencos, s. r. o.; Kümpers Textil Slovensko, s. r. o.; ACHP Levice, a. s.; IDO EET, s. r. o.; ŠPED-TRANS, a. s.; Štátne lesy, š. p..

Polnohospodársku prvovýrobu zastupuje Poľnohospodárske družstvo Levice, ktoré sa zaoberá hlavne pestovaním obilnín, olejnin a iných plodín a rastlinných komodít. Ďalej realizuje chov dojníc a produkciu mlieka.

Významnými spoločnosťami z hľadiska možnosti zamestnania sa občanov mesta sú v užšom záujmovom území mesta hlavne územno-výrobné zoskupenia SES - Tlmače a Slovenské elektrárne Mochovce.

V auguste 2013 ukončilo mesto projekt „Výstavba a revitalizácia infraštruktúry hneďého priemyselného areálu na výrobo-servisný priemyselný park Levice“. Realizáciou projektu sa

dosiahlo revitalizovanie hnedej priemyselnej zóny v lokalite Sokolovská 3435/70 a vybudovanie priemyselného parku vhodného na podnikanie s celkovou plochou 21 932 m² nových, technicky zhodnotených objektov. V súvislosti s projektom bude v priebehu 5 rokov vytvorených 122 nových pracovných miest budúcimi investormi, firmami ROEZ, s. r. o., so sídlom Tyršova 2354/2, Levice a HADVIČÁK, s. r. o. so sídlom ČSA 20, 974 01 Banská Bystrica. Vybudovanie nového priemyselného parku prispieva k rozvoju ďalších nadväzujúcich služieb, k zvýšeniu kvality života a prosperity mesta Levice. Prístup do tohto areálu je nedostatočný a vybudovanie lepšej prístupovej cesty je potrebnou súčasťou ďalšieho hospodárskeho rozvoja mesta.

Aj napriek stúpajúcemu počtu právnických subjektov je potrebné aj naďalej venovať pozornosť vzniku nových pracovných miest, nakoľko ku koncu mesiaca máj 2014 bolo v okrese Levice len 285 voľných pracovných miest, pričom počet evidovaných UoZ predstavoval 8 625.

3.5. Zdravie a sociálna starostlivosť

Zdravotníctvo

V meste je Nemocnica s poliklinikou, ktorej najstaršia časť bola vybudovaná už v roku 1880. V súčasnosti má nemocnica 10 oddelení s celkovým počtom lôžok 339.

Spoločnosť SANAT, s. r. o. privatizovala v roku 2001 časti zdravotníckeho zariadenia NsP Levice a založila polikliniku SANAT v Leviciach. V súčasnosti má dva pavilóny a okrem ambulantných služieb poskytuje aj služby jednodňovej chirurgie a je vybavená najmodernejším prístrojovým vybavením ako sú rádiodiagnostická technika či laboratórne zariadenia klinickej biochémie a klinickej mikrobiológie.

V areáli Nemocnice s poliklinikou pôsobí aj súkromná klinika jednodňovej chirurgie Mediklinik - CS Salvus s. r. o. poskytujúca jednodňovú chirurgiu vo všetkých chirurgických odboroch.

Na území mesta ďalej pôsobí 12 pediatrov, 28 stomatólogov, 17 všeobecných lekárov, 10 gynekológov a 1 odborný lekár. Je tu k dispozícii 15 lekární a jedna výdajňa zdravotníckych pomôcok. V meste je aj pracovisko rýchlej zdravotníckej pomoci.

Hospitalizácia obyvateľov

Počet a percento hospitalizácií podľa územia trvalého bydliska pacienta podľa Zdravotníckej ročenky Slovenskej republiky 2014:

Územie	Počet obyvateľov k 1. 7. (stredný stav)	Počet hospitalizácií	% z celkového počtu hospitalizácií v SR	% z celkového počtu obyvateľov územia	Počet hospitalizácií na 1 000 obyvateľov
Slovenská republika	5 418 649,0	1 184 486,0	100,0	21,9	218,6
Komárno	103 534,5	21 187,0	1,8	20,5	204,6
Levice	113 712,0	23 394,0	2,0	20,6	205,7
Nitra	160 140,5	32 511,0	2,7	20,3	203,0
Nové Zámky	142 640,5	30 362,0	2,6	21,3	212,9

Šaľa	52 859,0	9 575,0	0,8	18,1	181,1
Topoľčany	71 716,5	16 221,0	1,4	22,6	226,2
Zlaté Moravce	41 189,0	9 037,0	0,8	22,0	219,4

Zdroj: Zdravotnícka ročenka SR 2014

Na základe porovnania počtu hospitalizácií na 1 000 obyvateľov, resp. % z počtu obyvateľov okresu, možno skonštatovať, že zdravotný stav obyvateľov mesta Levice a okresu Levice je o niečo lepší ako celoslovenský priemer. V rámci porovnania okresov NSK dosahuje počet hospitalizácií obyvateľov okresu Levice strednú úroveň.

Práceschopnosť

Vývoj práceschopnosti spôsobenej ochorením v okrese Levice:

Rok	2006	2007	2008	2009	2010	2011	2012	2013	2014	2015
Počet kalendárnych dní PN	396 231	573 290	454 040	734 457	668 703	642 110	641 588	639 679	610 835	652 819
Počet novo ohlásených prípadov PN	10 253	16 508	13 992	15 631	14 567	14 473	13 860	14 035	13 664	15 993
Priemerná doba trvania 1 prípadu PN spolu v dňoch	38,65	34,73	32,45	46,99	45,91	44,37	46,29	45,58	44,7	40,82

Zdroj: ŠÚ SR

Vývoj priemernej doby trvania 1 prípadu PN spôsobeného ochorením v rámci SR je v sledovanom období nasledovný:

Rok	2006	2007	2008	2009	2010	2011	2012	2013	2014	2015
Priemerná doba trvania 1 prípadu PN spolu v dňoch	34,79	34,70	33,96	44,87	46,71	45,43	50,48	46,00	46,11	42,43

Zdroj: ŠÚ SR

Počet dní, počas ktorých boli obyvatelia okresu práceschopní pre chorobu má v sledovanom období kolísavý charakter, rovnako ako aj počet nových nástupov na PN. Najviac dní na PN strávili občania okresu v roku 2009 a najmenej v roku 2006, pričom rozdiel je až 311 959 dní. Najviac nových ochorení bolo evidovaných v roku 2007 a najmenej v roku 2006, pričom rozdiel aj 5 604 ochorení. Pri porovnaní priemernej doby trvania 1 prípadu PN s celoslovenskými hodnotami možno skonštatovať, že aj napriek miernym rozdielom sú hodnoty okresu porovnateľné so slovenskými hodnotami.

Sociálna starostlivosť

Mesto Levice v súlade so zákonom č. 448/2008 Z. z. o sociálnych službách a o zmene a doplnení zákona č. 455/1991 Zb. o živnostenskom podnikaní (živnostenský zákon) v znení neskorších predpisov vypracovalo Komunitný plán sociálnych služieb mesta Levice na roky 2014 – 2018.

Komunitný plán sociálnych služieb mesta Levice je dlhodobý strategický dokument, ktorého cieľom je :

- vytvoriť podmienky pre poskytovanie kvalitných a dostupných sociálnych služieb pre jednotlivé sociálne skupiny,
- vytvoriť podmienky na podporu komunitného rozvoja za účelom predchádzania vzniku či zhoršovania nepriaznivých sociálnych situácií a riešenie miestnych sociálnych problémov,
- podporovať trvalo udržateľný rozvoj mesta s možnosťou budovania ďalších sociálnych zariadení.

V zmysle § 80 citovaného zákona mesto poskytuje alebo zabezpečuje poskytovanie sociálnej služby v:

- nocľahárni,
- nízkoprahovom dennom centre,
- nízkoprahovom dennom centre pre deti a rodinu,
- zariadení pre seniorov,
- zariadení opatrovateľskej služby,
- dennom stacionári.

BEVA ISTOTA, n. o. Levice zabezpečuje v prenajatých nebytových priestoroch poskytovanie sociálnej služby na zabezpečenie nevyhnutných podmienok na uspokojovanie základných životných potrieb v nocľahárni a útulku, poskytnutím prístrešia na účel prenocovania a na vykonanie nevyhnutnej základnej osobnej hygieny občanom, ktorí sa nachádzajú v meste Levice a sú bez prístrešia. Kapacita nocľahárne je 45 miest a útulku 70 miest.

Neverejný poskytovateľ sociálnej služby o. z. Miesto v dome v Leviciach zabezpečuje poskytovanie sociálnej služby v nízkoprahovom dennom centre, ktoré prevádzkuje. Zabezpečuje a poskytuje výdaj stravy (jedno teplé jedlo denne) v nízkoprahovom dennom centre počas pracovného dňa fyzickej osobe, ktorá nemá zabezpečené nevyhnutné podmienky na uspokojovanie základných životných potrieb, a ktorá nemá zabezpečené ubytovanie – t. j. pre fyzické osoby, ktoré sú odkázané na sociálnu službu. Kapacita zariadenia je 30 miest.

BEVA ISTOTA, n. o. Levice poskytuje od 1. 10. 2013 sociálnu službu v nízkoprahovom dennom centre pre deti a rodinu. Centrum poskytuje sociálne poradenstvo a pomoc pri uplatňovaní práv a právom chránených záujmov a utvárajú podmienky na poskytovanie nevyhnutného ošatenia a obuvi a na záujmovú činnosť. Kapacita zariadenia je 20 miest.

Mesto Levice zabezpečuje prostredníctvom neverejného poskytovateľa sociálnych služieb SČK - Územného spolku Levice stravovanie v jedálni pre sociálne odkázaných občanov, dôchodcov, invalidných dôchodcov, telesne a zdravotne postihnutých občanov, ako aj rozvoz stravy priamo do domácností pre starých, zdravotne postihnutých a bezvládných občanov, ktorí si pre svoj nepriaznivý zdravotný stav nedokážu zabezpečiť stravu a nedokážu navštevovať jedáleň.

Mesto Levice poskytuje terénnu opatrovateľskú službu prostredníctvom Spoločného obecného úradu v Leviciach ako jednu z foriem sociálnej služby na území mesta Levice a mestských častí. Služba sa poskytuje fyzickej osobe v jej prirodzenom sociálnom prostredí, t. j. v byte, v domácnosti. Opatrovateľská služba je zabezpečovaná aj prostredníctvom neverejných poskytovateľov sociálnych služieb: BEVA ISTOTA n. o., ktorá má uvedené zariadenie na Vajanského ul. č. 12 –

14 s kapacitou 18 miest. A SENIOR HOUSE n. o., ktorá má uvedené zariadenie na Ul. SNP č. 24 s kapacitou 20 miest.

Prostredníctvom neverejného poskytovateľa sociálnej služby SČK - Územného spolku Levice je na území mesta zabezpečovaná tiež prepravná služba, ktorá zahŕňa:

- prepravu zdravotne a telesne postihnutých osôb,
- prepravu osôb na invalidnom vozíku,
- poskytnutie asistenta počas prepravy,
- poskytnutie zdravotníckych pomôcok počas vyšetrenia - invalidný vozík a chodítko na podporu chôdze.

V mesta sa nachádzajú 4 denné centrá, ktoré združujú dôchodcov z celého mesta podľa jednotlivých lokalít. Denné centrá zabezpečujú spoločenský a kultúrny život dôchodcov organizovaním rôznych posedení, výletov, návštev divadelných predstavení, prednášok, turistických a iných podujatí. Ide o nasledovné denné centrá:

- Denné centrum č. I - Tekovská ul. č. 6, Levice,
- Denné centrum č. II - Ul. A. Sládkoviča č. 2, Levice,
- Denné centrum č. III - Poľná ul. č. 4, Levice,
- Denné centrum č. IV - Ul. priateľstva č. 32, Levice.

Služby denného stacionáru zabezpečuje n. o. BEVA ISTOTA od 29. 07. 2013. Stacionár je opatrovateľská služba v zariadení s denným pobytom, poskytovaná seniorom, ktorí žijú v rodinách s ekonomicky aktívnymi príslušníkmi rodiny, ktorí im nemôžu poskytnúť celodennú starostlivosť. Kapacita je 20 miest.

Poskytovatelia sociálnych služieb na území mesta

Verejní poskytovatelia sociálnych služieb - zariadenia v pôsobnosti NSK

„Jeseň života“ - Zariadenie sociálnych služieb Levice Družstevnícka ul. č. 22 (kapacita 138 miest), ktoré poskytuje :

- Zariadenie pre seniorov;
- Domov sociálnych služieb;
- Špecializované zariadenie pre osoby s postihnutím demenciou rôzneho typu.

„FÉNIX“ Zariadenie sociálnych služieb Levice Komenského ul. č. 29 (kapacita 160 miest), ktoré pôsobí ako:

- Zariadenie pre seniorov;
- Domov sociálnych služieb;
- Špecializované zariadenie pre osoby postihnuté sklerózou multiplex, Parkinsonovou chorobou a demenciami rôzneho typu etiológie.

Neverejní poskytovatelia sociálnych služieb

- MIESTO V DOME, o. z., Ul. kpt. J. Nálepku č. 125, prevádzkuje: nízkoprahové denné centrum;

- BEVA ISTOTA, n. o., Ul. SNP č. 19, prevádzkuje: zariadenie opatrovateľskej služby, útulok a nocľaháreň a denný stacionár. Nezisková organizácia v súčasnosti buduje zariadenie pre seniorov na Sokolovskej ul. s kapacitou približne 86 miest s termínom dokončenia v období 2015-2020;
- SENIOR HOUSE, n. o., Ul. SNP č. 24, prevádzkuje: zariadenie opatrovateľskej služby (20 miest), zariadenie pre seniorov (25 miest) a domov sociálnych služieb;
- Slovenský červený kríž (Územný spolok Levice), Poľná ul. č. 6, prevádzkuje jedáleň a zabezpečuje rozvoz stravy pre občanov do domácnosti, zapožičiava zdravotnícke pomôcky, prevádzkuje Call centrum - núdzovú linku sociálnej pomoci pre mesto a okres Levice, sprostredkovanie humanitárnej pomoci SČK, základné poradenstvo o opatrovateľskej starostlivosti u dlhodobo ležiaceho pacienta, prijímanie žiadostí o začatie pátrania po hľadaných osobách, hroboch, sprostredkovanie odkazov ČK, a pod.

Neštátne subjekty – občianske združenia, neziskové organizácie

- Rada pre poradenstvo v sociálnej práci Ul. A. Sládkovičova č. 2;
- ROMA Levice - IPC Textilná ul. č. 8;
- Spolok sv. Vincenta de Paul na Slovensku, o. z., Ul. sv. Michala č. 43;
- Dom služieb - „Vincentík“, Poľná ul. č. 6;
- JUSTÍNA, n. o., Sokolovská ul. č. 13;
- Materské centrum Medulienka (občianske združenie), Ul. J. Hollého č. 9;
- Informačné centrum mladých (ICM) - Centrum Slnečnica, Kasárenská ul. č. 6;
- Detské centrum Levice (Prameň nádeje o. z.), Ul. J. Jesenského č. 20;
- POMÔŽME SI, o. z., Hronská ul. č. 8.

Na území mesta sú aktívne tieto združenia zdravotne postihnutých občanov:

- Republiková špecifická organizácia SZŤP ťažko telesne postihnutých a vozíčkarov, Ul. A. Sládkovičova č. 2;
- Asociácia nepočujúcich Slovenska Centrum nepočujúcich ANEPS Bátovce č. 372;
- Základná organizácia Slovenského zväzu sluchovo postihnutých - nedoslýchavých Tekovská ul. č. 6;
- ZO - Zväzu postihnutých civilizačnými chorobami OV - Zväz postihnutých civilizačnými chorobami v SR, Ul. A. Sládkoviča č. 2;
- Slovenský zväz telesne postihnutých /SZTP/ /org. - právna forma: organizačná jednotka združenia/ ZO SZTP č. 12, Ul. A. Sládkoviča č. 2;
- Slovenský zväz telesne postihnutých /SZTP/ /org. - právna forma: občianske združenie/ ZO SZTP č. 68, Ul. A. Sládkoviča č. 2;
- Miestne združenie YMCA Levice o. z., Ul. S. Chalupku č. 7;
- Únia nevidiacich a slabozrakých Slovenska, Nábrežný rad 1;
- Zväz diabetikov Slovenska, základná organizácia Poliklinika Levice, Ul. SNP č. 19;
- Združenie Down, o. z. /Down Egyesület - Association Down/, Ul. M. R. Štefánika č. 12;
- Klub SCLEROSIS MULTIPLEX pri SZSM Levice, Ul. J. Hollého č. 3;
- OSTROV, o. z., Horša 26;
- JEDNOTA dôchodcov na Slovensku, Okresná organizácia Levice, Pod Urbanom č. 39;

- Základná organizácia zväzu postihnutej mládeže, Ul. A. Sládkoviča č. 2;
- KLUB ABSTINENTOV Levice NOVÝ ZÁČIATOK, o. z., Hlboká ul. č. 2;
- Združenie kresťanských seniorov Slovenska, o. z. klub 4-03 Levice.

Z vyššie uvedených údajov je vidieť, že mesto zabezpečuje sociálne služby svojim občanom v zmysle zákona č. 448/2008 Z. z. o sociálnych službách. Vzhľadom na starnutie obyvateľstva mesta (priemerne pribúda od roku 2007 289 obyvateľov poproduktívneho veku) je potrebné zamerať pozornosť na rozširovanie počtu miest v zariadeniach pre seniorov. Tiež je vhodné zriadiť v meste sociálnu službu denného stacionáru v niektorej z nevyužitých nehnuteľností mesta a nízkoprahové denné centrum pre deti a rodinu v lokalite Ladislavov dvor.

Mesto si ako jedno z mála na Slovensku zachovalo detské jasle, ktoré sa nachádzajú v budove spolu s MŠ na sídlisku Rybníky 3, Perecká ul. 41 v typizovanej budove. Poskytujú celodennú starostlivosť s výchovným jazykom slovenským deťom od 12 - 36 mesiacov a sú v prevádzke od 6 - 17 hod. podľa požiadaviek rodičov. Kapacita jaslí je 35 miest a v súčasnosti je stav naplnený. Vzhľadom na to, že počet detí vo veku 0 – 2 rokov je za posledné roky približne na rovnakej úrovni (približne 850 detí) je vhodné uvažovať o rozšírení počtu miest v tomto zariadení, prípadne o otvorení nových jaslí.

3.6. Kriminalita a požiarne bezpečnosť

Kriminalita

Mapa trestných činov v SR za 1. štvrťrok 2013 uvádza, že v tomto období sa počet trestných činov na území policajného okresu Levice pohyboval v intervale 363 - 455, pričom ich objasnenosť bola na úrovni 65,32 %. Za 1. štvrťrok 2014 sa počet trestných činov pohyboval v intervale 395 – 433, pričom ich objasnenosť bola na úrovni 65,04 %.

V počte trestných činov je okres Levice približne v strede spomedzi všetkých okresov v SR, v miere objasnenosti patrí medzi najlepšie okresy. Pre porovnanie, objasnenosť trestných činov v celej SR bola v roku 2013 54 %.

Vývoj kriminality na území mesta od roku 2006:

Rok/trestný čin	Lúpeže	Násilná trestná činnosť	Úmyselné ublíženie na zdraví	Mravnostná trestná činnosť	Vlámania	Krádeže		Počet všetkých trestných činov
						autá	iné	
2006	13	86	26	5	90	33	169	467
2007	7	77	38	5	67	33	191	389
2008	12	87	22	6	62	15	150	397
2009	3	75	28	5	53	12	158	440
2010	8	62	17	6	47	22	176	405
2011	6	53	23	9	34	11	133	420
2012	2	46	15	7	45	14	112	402
2013	5	37	14	2	16	10	131	441
2014	2	30	19	6	35	13	101	445

2015	9	48	19	5	46	11	87	439
------	---	----	----	---	----	----	----	-----

Zdroj: Okresný policajný zbor Levice

Mestská polícia

Mestské zastupiteľstvo v Leviciach sa na svojom zasadnutí 4. 7. 1991 zriadilo podľa § 19 ods. 1 zákona SNR č. 369/1990 Zb. o obecnom zriadení štatút Mestskej polície. Mestská polícia je poriadkový útvar pôsobiaci pri zabezpečovaní obecných a mestských vecí verejného poriadku, ochrany životného prostredia a plnení úloh vyplývajúcich zo všeobecne záväzných nariadení mesta, z uznesení mestského zastupiteľstva a z rozhodnutí primátora mesta.

Ku koncu roku 2013 bolo v rámci mestskej polície obsadených 39 pracovných miest. Z toho je 30 príslušníkov MsP – všetci s odbornou spôsobilosťou, 1 referentka administratívno-ekonomických činností, 2 upratovačky a 6 zamestnancov chránenej dielne mestského kamerového systému.

Vývoj počtu zistených a prejednaných priestupkov v meste Levice za obdobie od r. 2010 do r. 2015:

Rok	2010	2011	2012	2013	2014	2015
Počet priestupkov	3 310	3 085	4 681	6 469	6 561	6 415

Zdroj: Správa o činnosti Mestskej polície Levice za rok 2015

Vývoj výšky finančnej hotovosti pokút v EUR za priestupky v blokovom konaní v meste Levice za obdobie od r. 2010 do r. 2015:

Rok	2010	2011	2012	2013	2014	2015
Finančná hotovosť v EUR	35 486	35 940	46 965	57 355	50 640	50 845

Zdroj: Správa o činnosti Mestskej polície Levice za rok 2015

Vývoj počtu priestupkov má stúpajúcu tendenciu, vývoj výšky finančnej hotovosti pokút za priestupky stúpa do roku 2013, v nasledovných dvoch sledovaných rokoch tento ukazovateľ výraznejšie poklesol. Obyvatelia mesta čoraz viac porušujú mestské predpisy.

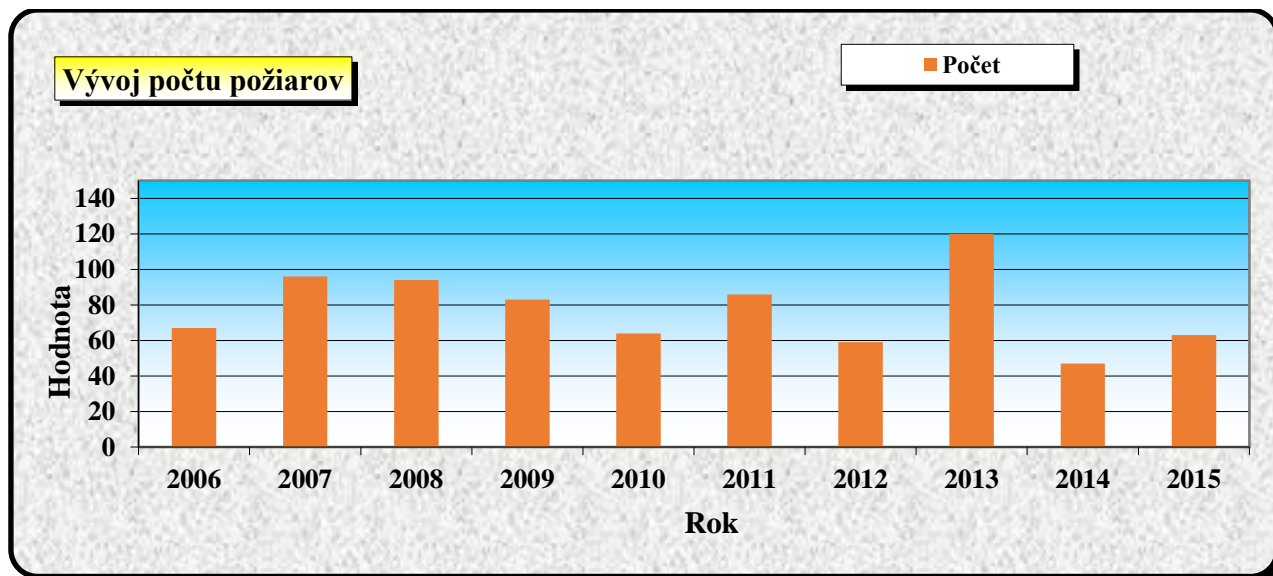
Požiarna bezpečnosť:

Vývoj počtu požiarov na území mesta je ukázaný v nasledujúcej tabuľke a grafe:

Rok	Počet
2006	67
2007	96
2008	94
2009	83
2010	64
2011	86

2012	59
2013	120
2014	47
2015	63

Zdroj: MsÚ Levice



Porovnanie počtu požiarov na obyvateľa na území mesta a SR:

Rok	Počet požiarov na území mesta	Počet požiarov v SR	Počet obyvateľov v meste	Počet obyvateľov v SR	Počet požiarov na obyvateľa v meste	Počet požiarov na obyvateľa v SR
2008	94	11 045	35 467	5 412 092	0,0027	0,0020
2009	83	11 991	35 159	5 424 925	0,0024	0,0022
2010	64	9 851	34 736	5 435 273	0,0018	0,0018
2011	86	13 677	34 347	5 404 322	0,0025	0,0025
2012	59	14 413	34 165	5 410 836	0,0017	0,0027
2013	120	9 898	33 856	5 415 949	0,0035	0,0018
2014	47	9 030	33 550	5 421 349	0,0014	0,0017
2015	63	n/a	33 525	5 426 252	0,0019	n/a

Zdroj: údaje za mesto – MsÚ Levice, údaje za SR – ŠÚ SR

Z vyššie uvedených údajov vyplýva, že požiarne bezpečnosť v meste je obdobná ako v rámci celej SR. Výsledky počtu požiarov na jedného obyvateľa v meste a v SR sú taktiež porovnateľné. Väčšie odchýlky sú iba v rokoch 2012 a 2014 – menej požiarov na obyvateľa v meste ako v SR a 2013 – viac požiarov na obyvateľa v meste ako v SR.

3.7. Doprava

Dopravná dostupnosť

Cestná sieť

Mesto Levice nie je napojené na diaľničnú sieť a od najbližšej cesty diaľničného typu, rýchlostnej ceste R1, je vzdialené 18 km.

Najbližšie medzinárodné letisko je v Bratislave a z mesta Levice je dostupné za dve hodiny prostredníctvom dopravného koridoru E-571.

Dostupnosť k najdôležitejším mestám pre obyvateľov mesta je prostredníctvom cestnej siete nasledovná:

Trasa	Dĺžka	Čas
LV – Bratislava	132 km	2 hodiny
LV – Nitra	45 km	50 minút
LV – Nové Zámky	64 km	1 hodina 20 minút
LV – Štúrovo (hr. prechod)	63 km	1 hodina 20 minút
LV – Vráble	26 km	30 minút
LV – Tlmače	10 km	15 minút

Základnú komunikačnú sieť pre dostupnosť mesta Levice zabezpečujú cesty:

- I/51 Nitra – Vráble – Levice – Hontianske Nemce, ktorá spája hlavné dopravné koridory E-571 Bratislava – Nitra – Zvolen – Lučenec – Košice a E-77 Šahy – Zvolen – Banská Bystrica – Ružomberok – Trstená a je nadregionálneho významu;
- II/564 Tlmače – Levice – Štúrovo je cesta regionálneho významu a spája časť Kalinčiakovo a Čankov s mestom Levice;
- III/5101 Levice – Hontianska Vrbica – Kamenica nad Hronom. Cesta má okresný význam;
- III/05153 Levice – Starý Hrádok – Jur nad Hronom – cesta I/75. Cesta má okresný význam;
- III/5643 Kalinčiakovo – Malý Kiar. Cesta je miestneho významu;
- III/5642 Horša – cesta I/51. Cesta je miestneho významu.

Železničná sieť

Mesto Levice leží na hlavnom železničnom ťahu južného Slovenska Bratislava – Nové Zámky – Zvolen – Filákov – Košice.

Územím mesta prechádza hlavná železničná jednokoľajová trať so závislou elektrickou trakciou: Hronská Dúbrava - Nové Zámky, ktorá je súčasťou TEN (Trans European Network - transeurópska dopravná sieť) a vedľajšia železničná trať Levice – Čata – Štúrovo.

Južný železničný ťah Bratislava – Galanta – Šurany – Levice – Hronská Dúbrava – Levice – Filákov – Plešivec – Košice, je postupne zdvojkolajňovaný a navrhovaný na prebudovanie pre max. rýchlosť 120 km/hod. Je zaradený do medzinárodnej železničnej siete TEN.

Verejná autobusová doprava

Autobusová stanica sa nachádza v prednádražnom priestore a má vhodné napojenie na železničnú a osobnú automobilovú dopravu.

Najväčším poskytovateľom verejnej autobusovej dopravy pre občanov mesta je od konca roka 2013 spoločnosť Arriva Nové Zámky, a. s.. Prevádzkuje mestskú hromadnú dopravu, prímestskú dopravu a diaľkové linky.

Základné cestovné MHD je v hotovosti 0,45 EUR a pri zakúpení dopravnej karty 0,35 EUR. MHD v meste je zabezpečovaná prostredníctvom 10 liniek, ktoré v dostatočnej miere prepájajú jednotlivé časti mesta.:

- Linka 1: Tabaková – AS - Žel. stanica - Nám. Šoltésovej - Vinohradnícka ul. – Poliklinika;
- Linka 2: Tabaková - AS - Žel. stanica – Poliklinika - Koháryho ul. - Vinohradnícka ul. - Nám. Šoltésovej – Tabaková;
- Linka 3: Vinohrady - Rybníky III. – AS - Žel. stanica - PP Géňa;
- Linka 4: AS - Žel. stanica - Nám. Šoltésovej - Poliklinika - Vinohrady - Malý Kiar;
- Linka 5: Vinohrady – Tesco – AS - Žel. stanica - Nám. Šoltésovej - Rybníky III. - PP Géňa;
- Linka 8: (Školský autobus) Čankov - Malý Kiar – Vinohrady - Nám. Šoltésovej - Rybníky III. – AS - Žel. stanica – Poliklinika - Malý Kiar – Čankov;
- Linka 9: Malý Kiar – Vinohrady - Nám. Šoltésovej - Rybníky III. - AS - Žel. stanica - Poliklinika - Malý Kiar;
- Linka 10: Malý Kiar – Vinohrady – Tesco – AS - Žel. stanica - Rybníky - Nám. Šoltésovej - Poliklinika – Vinohrady - Malý Kiar;
- Linka 11: PP Géňa - Ul. 28. októbra – AS - Žel. stanica – Tesco - Nám. Šoltésovej - Rybníky III. - Malý Kiar;
- Linka 12: Malý Kiar – Kalinčiakovo – Vinohrady – Rybníky - Nám. Šoltésovej – Tesco - Ul. 28. októbra - PP Géňa.

Mnohé autobusové zastávky MHD sú už zastarané alebo zničené a je vhodné ich vymeniť resp. opraviť.

Prímestská doprava je zabezpečovaná týmito linkami:

- 402401 Levice – Tlmače – Kozárovce - Zlaté Moravce;
- 402402 Levice – Tlmače – Kozárovce - Nová Baňa;
- 402403 Levice - Nová Dedina – Pukanec – Uhliská;
- 402404 Levice – Žemberovce – Pukanec;
- 402405 Levice – Tlmače – Bátovce – Pukanec;
- 402407 Levice – Žemberovce – Dudince;
- 402408 Levice – Krškany – Brhlovce – Žemberovce;
- 402409 Levice - Kalná n. Hronom – Mochovce - N. Tekov – Tlmače;
- 402410 Levice – Santovka - H. Trst'any – Dudince;
- 402412 Levice – Santovka – Šahy;
- 402414 Levice – Zbrojníky – Želiezovce;
- 402415 Levice – Žemliare – Želiezovce;

- 402416 Levice - Starý Hrádok – Šárovce;
- 402417 Levice – Vráble – Nitra;
- 402418 Levice - Tekovské Lužany – Keť;
- 402419 Levice - Palvé Vozokany – Čaka;
- 402420 Levice - D. Pál – Bardoňovo – Podhájska;
- 402421 Levice – Beša - Dolný Pál – Podhájska;
- 402422 Levice - Veľký Ďur – Lula;
- 402423 Levice - Kalná N. Hronom – Mochovce;
- 402424 Levice - Starý Tekov – Tlmače;
- 402425 Levice – Čajkov – Tlmače – Kozárovce;
- 402441 Želiezovce – Turá – Levice;
- 402467 Šahy - Vyškovce - Ipeľský Sokolec – Levice;
- 404430 Nové Zámky - Tekovské Lužany – Levice;
- 404442 Štúrovo – Želiezovce – Levice.

Spoločnosť zabezpečuje aj dve diaľkové linky a jednu medzinárodnú linku, ktoré prechádzajú mestom Levice:

- 402501 Šahy – Levice – Nitra – Bratislava;
- 402507 Levice – Nitra – Piešťany – Trenčín - Trenčianske Teplice;
- 402702 Levice – Nitra – Trnava – Senica – Hodonín – Brno.

Obyvatelia mesta majú dostatočné možnosti prostredníctvom autobusovej dopravy prejsť do jednotlivých častí mesta a dostať sa do priľahlých obcí ako aj do krajského mesta Nitra alebo do hlavného mesta Bratislava.

3.8. Cestovný ruch a kultúra

Mesto Levice má spracovanú Stratégiu rozvoja cestovného ruchu v meste Levice na roky 2009 – 2015, ktorá predstavuje rozvojový dokument prezentujúci cestovný ruch ako jednu z rozvojových priorít mesta Levice.

V meste vykonávajú informačnú činnosť pre oblasť cestovného ruchu turistické informačné kancelárie:

- Levická informačná agentúra (zriadená mestom Levice),
- Dekampo (súkromná spoločnosť),
- Avocado (súkromná spoločnosť).

Kancelárie sú členmi Asociácie informačných centier Slovenska.

Významné prírodné lokality

Lokality, ktoré sú významné z hľadiska ich prírodných hodnôt, a ktoré pozitívne ovplyvňujú cestovný ruch v meste a okolí sú najmä:

- Chránený areál Mestský park,
- Chránený areál Levické rybníky,
- Prírodná rezervácia Kusá hora,
- Národná prírodná rezervácia (NPR) Horšianska dolina.

Na rozvoj cestovného ruchu majú pozitívny vplyv aj náučné chodníky v katastri mesta a jeho okolí.

Náučný chodník na Krížnom vrchu je situovaný vo viničnej časti Levíc – Krížny vrch. Trasa, ktorá sa tiahne pomedzi viničné domčeky je osadená lavičkami a informačnými tabuľami.

Náučný chodník v Horšianskej doline využíva existujúcu cestičku v smere na Krškany. Návštevníci sa dozvedia informácie o vzniku doliny, jej flóre, faune, ktoré ukazujú na jej výnimočnosť a jedinečnosť. Končí v bývalom kameňolome v Krškanoch. Na chodníku sú osadené lavičky, informačné tabule a stĺpy s orientačnými šípkami.

Náučný chodník je situovaný aj v obnovenom sakrálnom areáli Kalvárie, kde vznikla nová oddychová zóna a putovné miesto pre návštevníkov. V rámci chodníka sú umiestnené tabule informujúce o histórii tejto lokality a jej flóre a faune. Jeho súčasťou je i panoramatická tabuľa s výhľadom na okolie Levíc.

Pre turistov je zaujímavý aj vrch Vápnik, zvaný Šiklôš, ktorý sa nachádza 4 km juhovýchodne od Levíc a má nadmorskú výšku 274 m n. m. Predstavuje jednu z najväčších travertínových kôp na Slovensku. Na jeho vrchole je umiestnený pamätník z druhej svetovej vojny, ktorý je známou dominantou širšieho okolia Levíc.

Kultúrne pamiatky

V meste sa nachádzajú nasledujúce kultúrne pamiatky:

- Levický hrad – je najvýznamnejšou pamiatkou a dominantou mesta;
- Rímskokatolícky kostol sv. Jozefa s príľahlou budovou kláštora;
- Klasicistický kostol sv. Michala;
- Klasicistický evanjelický a. v. kostol;
- Klasicistický Trojičný stĺp;
- Kaplnka sv. Jána Nepomuckého;
- Barokový kaštieľ Esterházyovcov;
- Synagóga;
- Evanjelický a. v. kostol v mestskej časti Čankov;
- Baroková kúria v mestskej časti Horša;
- Evanjelický a. v. kostol v mestskej časti Horša;
- Kalvínsky kostol v mestskej časti Horša;
- Kalvínsky kostol v mestskej časti Kalinčiakovo;
- Barokový kaštieľ v mestskej časti Kalinčiakovo;
- Rímskokatolícky kostol Ružencovej Panny Márie v mestskej časti Kalinčiakovo;
- Rokoko – klasicistický rímskokatolícky kostol Povýšenia sv. Kríža v Malom Kiari.

Viacere kultúrne pamiatky na území mesta sú v nevyhovujúcom technickom stave a potrebujú rekonštrukciu. Vzhľadom na nedávnu prestavbu námestia a celkovej rekonštrukcii židovskej synagógy je vhodné pre zlepšenie celkového výzoru námestia rekonštruovať Meštiacky dom, židovskú školu a v súčasnosti nevyužívaný objekt kultúrneho domu. V mestskej časti Kalinčiakovo je potrebné zrekonštruovať barokový kaštieľ.

Mesto schválilo 26 objektov za pamätihodnosti mesta Levice, pričom ich správa sa riadi prostredníctvom Všeobecne záväzného nariadenia mesta Levice č. 116 o pamätihodnostiach mesta Levice.

Na cestovný ruch majú pozitívny vplyv aj Tekovské múzeum, Tekovská hvezdáreň a Tekovská knižnica, ktoré zriadil NSK.

Kultúrne podujatia

Mestské kultúrne stredisko, zriadené ako príspevková organizácia mesta, sa stará o organizovanie kultúrnych podujatí, koncertov, výstav, a pod. Každoročne zostavuje zoznam podujatí na celý rok a poskytuje služby ako: prenájom pódia, prenájom priestorov CK Junior, vylepovanie plagátov, prevádzkuje požičovňu kostýmov a mestský rozhlas.

CK Junior je využívaný na realizáciu kultúrnych podujatí celomestského charakteru. Tento objekt však potrebuje rozsiahlu rekonštrukciu. Je potrebná rekonštrukcia stropu viacúčelovej sály, výmena kresiel v počte 400 ks, montáž klimatizácie do viacúčelovej sály a na 5. poschodí, rekonštrukcia vzduchotechniky na prízemí budovy, rekonštrukcia stropu vo výstavnej sále a oprava strechy - časť Klub dôchodcov a Slov. zväz TP.

Pre organizovanie spoločenských a kultúrnych podujatí je vhodný aj priestor prírodného kina (Amfiteáter). Tento objekt má však už zastaranú premietaciu techniku ako aj opotrebovaný technický stav a potrebuje modernizáciu. Predovšetkým je nutná výmena premietacej techniky, rekonštrukcia hľadiska, výmena osvetlenia, rekonštrukcia sociálnych zariadení, oprava rozvodu vody a prestavba šatní hercov. Rovnako je nutné v areáli vymeniť osvetlenie. Rovnako je potrebná modernizácia kina Slovan.

Podľa dokumentu Stratégia rozvoja cestovného ruchu v meste Levice na roky 2009 – 2015 je na území mesta a v jeho mestských častiach pravidelne každoročne organizovaných 57 podujatí. Z týchto podujatí majú na cestovný ruch pozitívny vplyv najmä tieto podujatia:

Podujatie	Termín
Levické poľovnícke dni	Marec - Apríl
Dni mesta Levice	Máj
Deň sv. Urbana v spolupráci s Vinohradníckym spolkom	Máj
Levické hradné slávnosti	Jún
Rybací piknik	August
Pohár primátora mesta Levice	Október
Levický jarmok	Október

Slávnosti mladého vína	December
Ochutnávka vín (Horša)	Február
Vinobranie – veselica (Horša)	September – Október
História Kalinčiakova v starých fotografiách a dokumentoch	September, Október
Vianočné trhy v Leviciach a v MČ Kalinčiakovo	December

Zdroj: Stratégia rozvoja cestovného ruchu v meste Levice na roky 2009 – 2015

Ubytovacie a stravovacie služby

V meste Levice a jeho mestských častiach poskytuje podľa registrácie ubytovacie služby 24 zariadení rôznej kategórie a triedy - 4 hotely, 3 penzióny, 9 turistických ubytovní, 1 chatová osada, 1 kemping, 6 ubytovaní v súkromí.

Pri zisťovaní počtu a kvality stravovacích zariadení je problém, nakoľko tieto sa často menia, resp. prestavujú, prípadne zanikajú a naopak vznikajú. Stratégia cestovného ruchu v Leviciach uvádza počet 146 zariadení poskytujúcich stravovacie služby, pričom sú tu zahrnuté služby od rýchleho občerstvenia až po reštauračné služby vyššej úrovne.

Vývoj počtu prenocovaní v ubytovacích zariadeniach mesta:

Počet / Rok	2007	2008	2009	2010	2011	2012	2013	2014	2015
Počet prenocovaní v ubytovacích zariadeniach	86 112	91 109	102 435	105 571	111 794	125 705	111 385	118 015	93 266

Zdroj: Mestský úrad Levice

Počet prenocovaní v ubytovacích zariadeniach mesta od roku 2007 do roku 2012 medziročne rástol. V roku 2013 klesol takmer na úroveň roku 2011 a v roku 2015 bol počet prenocovaní len o 2 157 vyšší než v roku 2008.

Vývoj počtu ubytovacích zariadení a návštevníkov

Vývoj počtu návštevníkov a počtu ubytovacích zariadení v okrese Levice:

Počet / Rok	2005	2006	2007	2008	2009	2010	2011	2012	2013	2014	2015
Počet návštevníkov v ubytovacích zariadeniach	19 104	21 876	28 037	32 043	29 844	33 400	31 662	29 800	31 000	36 711	33 519
Počet ubytovacích zariadení	24	23	31	33	36	35	34	41	39	40	45

Zdroj: ŠÚ SR

Počet návštevníkov okresu v ubytovacích zariadeniach, t. j. návštevníkov, ktorí boli v tejto oblasti dlhšie ako jeden deň, do roku 2008 medziročne rástol. Od roku 2009 kolísal okolo počtu 30 000, pričom najvyššiu hodnotu dosiahol v roku 2014.

Počet ubytovacích zariadení od roku 2005 do roku 2013 vzrástol o 15. Nárast však nebol pravidelný a medziročne rástol a klesal. Do konca sledovaného obdobia však počet ubytovacích zariadení rástol.

Nie je preukázaná priama súvislosť medzi počtom zariadení a počtom návštevníkov v týchto zariadeniach. V roku 2012 bolo na území okresu 41 ubytovacích zariadení, ktoré navštívilo 29 800 osôb, zatiaľ čo napr. v roku 2009 bolo 36 zariadení, ktoré navštívilo 29 844 osôb.

Šport a športové zariadenia

Obyvatelia mesta prejavujú značný záujem o športové vyžitie. V meste je založených 23 športových klubov:

- Aikido DOJO Levice;
- Basketbalový klub Astrum Levice;
- Ženský basketbalový klub Levice;
- Školský basketbalový klub JUNIOR Levice;
- Hokejový klub Levice;
- Horolezecký klub IAMES Levice;
- Futbalový klub Slovan Levice;
- Volejbalový klub Palas VK Levice;
- Karate klub Goju Ryu Levice;
- Karate klub DELTA Levice;
- Športový klub Aquasport Levice;
- Športový klub ATOM Levice;
- Tanečno-športový klub RITMO;
- Tanečno-športový klub JUNILEV;
- Stolnotenisový klub Levice;
- Zumbaclub Levice;
- Amatérska volejbalová liga FiftyFive Levice;
- Šachový klub Levice;
- Cykloteam levice;
- Radio Control Model Club LITTEAM Levice;
- Klub biatlonu KAMI Levice;
- Klub malého futbalu Atletico Levice (malý futbal sa hrá v troch mestských ligách a v každej je min. 15 klubov);
- Športový klub FAIR LEVICE (florbal, pohybová príprava).

Starostlivosť o športové zariadenia spadá pod príspevkovú organizáciu mesta Správa športových zariadení. Pod jej správou spadá futbalový štadión, zimný štadión, krytá plaváreň, športová hala, Dom športu, Regeneračno-relaxačné centrum a telocvičňa T-8.

Ďalším miestom pre šport je ihrisko pri Základnej škole, Saratovská ul. 43, Levice.

V blízkosti centra mesta sa nachádzajú aj tenisové kurty, ktoré ponúkajú tiež squash a bar s posedením.

Z hľadiska rozvoja cestovného ruchu je dôležité rekreačné zariadenie v správe mesta Margita-Ilona, v ktorom je aj športový areál. Zariadenie sa nachádza v mestskej časti Kalinčiakovo a je v rámci okresu najväčším centrom cestovného ruchu. Toto rekreačné zariadenie má k dispozícii štyri rekonštruované bazény s teplotou vody 25 °C. Zariadenie ponúka aj autokemping s 250 lôžkami, elektrickými prípojkami pre stany a karavany, reštaurácie a bufety a príslušnú infraštruktúru.

Ubytovanie je možné v 4- a 5- lôžkových chatkách a v 4- a 6- lôžkových bungalovoch s kompletným vybavením. V týchto chatkách a bungalovoch je možnosť prípravy vlastnej stravy. 6-lôžkový bungalov má dve miestnosti, sprchovací kút s teplou vodou, WC a altánok s vonkajším sedením. Kuchynka s rozlohou 14,7 m² je vybavená kuchynskou linkou vrátane kuchynského riadu, chladničkou, elektrickým dvojplatňovým varičom, stolom, stoličkami a dvomi posteľami. Izba s rozlohou 21,6 m² je vybavená dvomi poschodovými posteľami a nábytkom. 4-lôžkový apartmán pozostáva z dennej miestnosti (18 m²), v ktorej je umiestnená kuchynská linka so základným vybavením kuchynského riadu, chladničkou, dvojplatňovým varičom, mikrovlnnou rúrou, rýchlovarnou kanvicou. V miestnosti je kuchynský stôl so stoličkami. Na prízemí sa taktiež nachádza sociálna miestnosť s WC, sprchovým kútom a umývadlom s tečúcou teplou a studenou vodou. V obytnom podkroví sú dve oddelené spálne (2 x 9 m²), každá s dvomi váľandami a s nábytkom na odloženie šatstva a osobných vecí. Pred objektom je terasa s ležadlami (15 m²). 4-lôžkový bungalov má 3 miestnosti, sprchový kút s teplou vodou, WC a terasu s vonkajším sedením. V jednej spálni (6,2 m²) sú 2 váľandy a nábytok, v druhej spálni (5,7 m²) je poschodová posteľ a nábytok. Denná miestnosť je spojená s kuchyňou (17,2 m²), v ktorej je umiestnená kuchynská linka so základným vybavením kuchynského riadu, chladničkou, dvojplatňovým varičom, mikrovlnkou, rýchlovarnou kanvicou a kuchynským stolom so sedením.

Celodenné stravovanie zabezpečuje dostatočný počet stánkov s rýchlym občerstvením a reštaurácia priamo v areáli.

Je tu tiež možnosť nákupu potravín, ovocia, zeleniny a rôzneho spotrebného tovaru. K dispozícii je tiež samoobslužná kuchynka s varičmi pre kempujúcich, ako aj možnosť objednať si polpenziu alebo celodenný stravovací servis v reštaurácii priamo v areáli kempingu.

Športový areál zahŕňa ihriská pre plážový volejbal, streetball, futbal, stolný tenis, ruské kolky, obrie šachy, pieskovisko pre deti so šmykľavkami, preliezkami a hojdačkami. Náročnejším sú k dispozícii tenisové kurty, ihrisko na basketbal, minifutbal, volejbal, a minigolf, požičovňa športových potrieb, služby herne s biliardovými stolmi, stolným tenisom, šípkami, stolným futbalom a air hokejom. V okolí areálu sa nachádza množstvo súkromných, ale aj podnikových chát, penzióny a ľudová koliba ponúkajúca tradičné slovenské pokrmy.

Mesto každoročne investuje značné prostriedky na údržbu a obnovu objektov v tomto zariadení. O správnosti tohto postupu svedčí aj každoročný nárast návštevníkov zariadenia. V roku 2011 bolo v areáli 53 480 návštevníkov, v roku 2012 58 903 návštevníkov a v roku 2013 už 60 595 návštevníkov.

Na území mesta sa nachádza 5 oddychových zón:

- Park M. R. Štefánika - 4,2 ha;

- Hradný park (nie je vo vlastníctve mesta) - 1,3 ha;
- Oddychová zóna medzi OS Rybníky III a Rybníky V - 3,8 ha;
- Park na Vajanského ul. - 0,62 ha;
- Park na Hollého ul. - 2,5 ha.

Mesto má spracovanú koncepciu budovania detských ihrísk. Podľa tejto koncepcie predpokladá mesto vybudovať ihriská v nasledovných lokalitách:

Poradové číslo	Lokalita	Ulica	Realizované / rok	Názov
1.	Tabaková	Tabaková	Áno / 2010	Krtko
2.	OS Boženy Nemcovej	Vajanského	Nie	
3.	OS Rybníka I	Z. Nejedlého	Nie	
4.	OS Pri Podlužianke	Vajanského	Áno / 2012	
5.	OS E. Štúra	E. Štúra	Nie	
6.	OS Okružná	Okružná	Nie	
7.	OS Stred II	M. R. Štefánika	Nie	
8.	OS Rybníky II	Ku Bratke	Nie	
9.	OS Nová Osada	Hollého park	Áno / 2012	Sova
10.	OS Nová Osada	Hollého park	Áno / 2013	Senior fitpark
11.	OS Cigánka	Vojenská	Nie	
12.	OS Vinohrady	Hlboká	Áno / 2010	Vin. domčeky
13.	OS Vinohrady	Hlboká	Áno / 2012	Škorec
14.	OS Poľná	Poľná	Áno / 2009	Koala
15.	OS Stred III	Hviezdoslavova	Nie	
16.	OS Rybníky V	Oddychová zóna	Áno / 2007	Žirafa
17.	OS Stred I	Tekovská	Nie	
18.	OS Prednádražie	Dopravná	Nie	
19.	Park M. R. Štefánika	Stará časť parku	Áno / 2011	Páv
20.	Park M. R. Štefánika	Stará časť parku	Áno / 2013	Doplnenie DI Páv
21.	Park M. R. Štefánika	Stará časť parku	Nie	Vodný hrad (štúdia)
22.	Park M. R. Štefánika	Stará časť parku	Áno / 1999	Čarovná rybka
23.	MČ Kalinčiakovo	Park	Áno / 2007	Gymcentrum
24.	MČ Čankov	Pri KD	Áno / 2009	Kengura
25.	MČ Horša	Pri KD	Nie	
26.	MČ Malý Kiar	Pri KD	Nie	

Zdroj: Mestský úrad Levice

Z turistického hľadiska je dôležitý aj tradičný športový rybolov, ktorý v súčasnosti zastrešuje Mestská organizácia Slovenského rybárskeho zväzu Levice. Tradícia športového rybolovu sa traduje už od roku 1935, kedy vznikol tzv. Spolok športových rybárov pre Levice a okolie. Postupom času členská základňa stále narastala a dnes je na úrovni 1 800 členov a tvoria ju všetky kategórie rybárov, t. j. dospelí, dôchodcovia, ženy, mládež a deti. Rybolov je možné realizovať v rámci 12-tich revírov, ktoré spadajú pod dohľad Mestskej organizácie Slovenského rybárskeho zväzu Levice. Mesto každoročne organizuje tieto športové podujatia:

Podujatie	Termín
Najúspešnejší športovec roka	Apríl
Májová 5 - beh uličkami mesta	Máj
Mestská športová olympiáda MŠ a ZŠ	Máj
Štafetový beh o putovný pohár primátora mesta	Jún
Športové trojstretnutie miest Levice – Topoľčany - Hlohovec (každé tri roky)	September
Mestská športová olympiáda SŠ	September
Movement fest vol. 1	September
Levická 10 - beh uličkami mesta	Október

Celkovo možno skonštatovať, že mesto vykonáva dostatočné aktivity, ktoré napomáhajú rozvoju cestovného ruchu. Na území mesta je dostatok ubytovacích a stravovacích kapacít. Návštevníkom mesta ponúka kultúrne pamiatky, múzeá, prítiahlivé prírodné lokality ako aj dostatok kultúrnych a spoločenských podujatí. Negatívom je zlý technický stav viacerých kultúrnych pamiatok.

Na cestovný ruch v meste má vplyv aj stav ciest, chodníkov a parkovísk, predovšetkým v širšom centre. V súčasnom období sa prejavuje aj problém s parkovaním v centre mesta. Po rekonštrukcii námestia, ktoré predtým slúžilo ako parkovisko, bola vytvorená náhradná parkovacia plocha nad námestím. Parkovacia plocha je spevnená iba násypom drveného kameňa a dlhodobo nie je vhodná na parkovanie a nie je vo vlastníctve mesta.

Technický stav väčšiny miestnych komunikácií na území mesta dôsledkom ich nekvalitného stavebno-technického prevedenia, amortizácie, narušenia cestného telesa rozkopávkami je zlý. Vo veľmi zlom stave sú aj nasledovné miestne komunikácie a chodníky pre chodcov:

- komunikácie v obytných súboroch - ul. kpt. J. Nálepku, sídliská Rybníky I. až V., Vinohrady, Tekovská ul., Okružná ul., Hlboká ul., Ul. M. R. Štefánika a Dopravná ulica;
- komunikácie v častiach IBV - lokalita Cigánka, Koháryho ul., Vysoká ul., ul. Engelsa, ul. Timravy, Ul. B. Smetanu, Jubilejná ul., Šafárikova ul., Tatranská ul., Ul. Podjavorinskej, Sokolovská ul., prepojenie Gaštanovej, Kvetnej ul., Železničná ulica;
- komunikácie v CMZ - Kasárenská ul., Námestie hrdinov a ul. Ľ. Štúra;
- chodníky - v lokalitách Nová osada, Cigánka a Tabaková, ul. kpt. J. Nálepku, Podhradie a Poľná ulica.

Uvedené komunikácie a chodníky vyžadujú komplexnú rekonštrukciu, bežnou údržbou a opravou sa zabezpečí len zjazdnosť komunikácií na krátku dobu, kvalita a životnosť komunikácií sa tým nezvyší, nepredĺži, ich údržba vyžaduje každoročne veľké finančné prostriedky.

3.9. Technická infraštruktúra a mestské služby

Technická infraštruktúra

Mesto má v plnom rozsahu zavedený verejný vodovod. Dodávka vody je zabezpečovaná prevažne zo zdrojov na Žitnom ostrove prostredníctvom skupinového vodovodu Gabčíkovo – Nové Zámky

– Kolta – Levice. Prívodné potrubie DN 600 je ukončené vo vodojeme Levice – Cigánka s objemom $2 \times 6000 \text{ m}^3$.

Odvádzanie odpadových vôd verejnou kanalizáciou je v súčasnosti zabezpečené len priamo v meste Levice. Odpadové vody odvádzané jednotnou kanalizáciou sú odvádzané do ČOV Levice v lokalite Géňa. ČOV Levice je založená na mechanicko – biologickej báze. V roku 2013 bola dobudovaná kanalizácia v mestskej časti Kalinčiakovo. V ostatných mestských častiach nie je vybudovaná verejná kanalizácia a odpadové vody sú zneškodňované v individuálnych zariadeniach (malá ČOV - Margita Ilona, žumpy a septiky).

Levice sú zásobované elektrickou energiou zo 110/22 kV transformovne s výkonom $2 \times 40 \text{ MVA}$, umiestnenej na severnom okraji mesta. Jej vyťaženosť je 60 %. Je jediným bodom napojenia – v prípade jej poruchy zostane mesto bez elektrickej energie. Hlavné zásobovacie okružné vedenia V303 a V352 idú okolo celého vonkajšieho obvodu mesta a zásobujú okrajovú zástavbu a južné časti sídlisk.

Osvetlenie mestských sídlisk a stredu mesta je zabezpečené výbojkovými svietidlami na oceľových stĺpoch. Rozvody verejného osvetlenia v sídliskách a v centrálnych častiach mesta sú káblové a vedú v zelených pásach okolo ciest a chodníkov. V ostatných častiach mesta sú rozvody verejného osvetlenia vzdušné na betónových a v okrajových častiach aj na drevených stĺpoch. Osvetľovacie telesá sú výbojkové na výložníkoch osadených na stĺpoch sekundárnych rozvodov elektriny. Ovládanie zapínania a vypínania verejného osvetlenia je centrálné časovým spínačom. Verejné osvetlenie potrebuje vzhľadom na svoj technický stav rekonštrukciu.

Zásobovanie plynom je zabezpečené z diaľkových plynovodov, od severu plynovodom DN 150 PN 25 odbočujúcim od medzištátneho plynovodu pri Tlmačoch a od juhu plynovodom DN 200 PN 40 odbočujúcim od Tranzitného plynovodu pri Starom Hrádku. Mesto je v súčasnosti plne plynofikované. Plynofikované sú všetky veľké i stredné kotolne.

Zásobovanie teplom priamo v meste je prevažne centralizované a plynofikované, v mestských častiach je individuálne, ešte prevažne na báze tuhých palív. Mesto má vybudovanú sústavu centrálného zásobovania teplom (SCZT), pričom zdroj tepla je na báze paroplynového cyklu, ktorý zabezpečuje dodávku elektriny do rozvodnej siete ZSE, a. s. a pokrytie potrieb tepelnej energie pre mesto Levice a objekty priemyselného parku Levice. Zdroj poskytuje elektrický výkon 82 MWe a súčasne dodávku tepla vo forme pary a teplej vody v celkovom tepelnom výkone cca 500 000 GJ/rok.

Teplom a TUV je zásobovaných 80 % trvale obývaných bytov. Okrem bytov je napojená aj občianska vybavenosť v sídliskách a niektorá aj v centre mesta. Popri dvoch ústredných zdrojoch sú vybudované 4 okrskové kotolne (spolu 16,6 MW) a 5 blokových kotolní (spolu 1,5 MW) pre byty na Vinohradoch. Z celkového počtu rodinných domov v meste má približne 65 % riešené kúrenie na báze plynu. V zostávajúcich domoch sa zásobujú teplom na báze tuhých palív.

Uzlový telefónny obvod UTO Levice tvorí primárnu oblasť PO Levice 036 celoslovenskej verejnej telefónnej siete. Patrí do tranzitného telefónneho obvodu TTO Nitra. Automatická telefónna ústredňa bola v roku 1994 digitalizovaná.

Územie mesta je dostatočne pokryté televíznym a rozhlasovým signálom. Občania mesta majú možnosť využívať všetky mobilné telekomunikačné služby vrátane širokopásmového internetu.

Obyvatelia mesta majú k dispozícii miestu televíziu, ktorú prevádzkuje Levická televízna spoločnosť, s. r. o.. Televízia mediálne podporuje množstvo akcií a podujatí organizovaných mestom, mestskými organizáciami a inými subjektmi mesta.

Mesto má dostatočne vybudovanú technickú infraštruktúru. Pre jej ďalší rozvoj je do budúceho obdobia vhodné rozšíriť kanalizáciu aj do mestských častí. Tiež je vhodné využiť možnosti existujúceho teplého prameňa, ktorý je možné využiť ako lacný zdroj tepla, prípadne vyžiť napr. tepelné čerpadlá ako doplnkový zdroj na vykurovanie niektorých mestských zariadení.

Odpadové hospodárstvo

Mesto riadi svoje odpadové hospodárstvo na základe Programu odpadového hospodárstva mesta Levice na roky 2011 – 2015.

Komunálny odpad je vyvázaný na okolité riadené skládky odpadov, drobný stavebný odpad (DSO) na skládku stavebného a inertného odpadu Vápenka - Malý Kiar prevádzkovanú mestom Levice.

Zber separovaného odpadu začal vo väčšom rozsahu až od roku 2004. Na podporu separovaného zberu bol na Mochovskej ulici vytvorený zberový dvor, ktorý slúži na ukladanie vybraných vyseparovaných druhov odpadov pre všetkých občanov mesta Levice a mestských častí. Ukladanie je bezplatné, pričom každý občan tu môže uložiť max. 250 kg/osobu/rok. V tejto lokalite je tiež vybudovaná triediaca linka komunálneho odpadu s kapacitou 2 000 ton za rok, a teda má preň dostatočnú kapacitu pre spracovanie druhotných surovín nielen z mesta Levice, ale aj blízkeho priemyselného parku a okolitých obcí.

Na Mochovskej ulici je tiež vybudované kompostáren, ktorá slúži na zneškodňovanie biologicky rozložiteľného odpadu (odpad z kosenia trávy, pletia burín, orezovania a pílenia stromov, kríkov a viniča a odpad z kuchýň, či z domácností).

Prehľad o množstve odpadu vyvezeného na skládku a jeho vývoj je uvedený v nasledujúcej tabuľke:

Rok	Množstvo v tonách	Počet obyvateľov	Množstvo v tonách na obyvateľa
2005	12 562	36 352	0,346
2006	12 143	36 074	0,337
2007	12 745	35 870	0,355
2008	12 935	35 467	0,365
2009	12 366	35 159	0,352
2010	15 119	34 736	0,435
2011	15 442	34 347	0,450
2012	13 457	34 165	0,394
2013	12 562	33 856	0,371
2014	14 247	33 550	0,425
2015	14 394	33 525	0,429

Zdroj: MsÚ Levice

Množstvo vytvoreného odpadu na území mesta má v sledovanom období kolísavú úroveň. Množstvo odpadov sa pohybovalo od 12 143 ton do 15 442 ton. Celkové množstvo odpadov sa

neznižuje aj napriek znižujúcemu sa počtu obyvateľov. V roku 2005 vytvoril jeden obyvateľ mesta v priemere 0,346t odpadov a v roku 2015 to bolo 0,429t.

Vývoj v oblasti zberu separovaného odpadu je uvedený v nasledujúcej tabuľke:

Rok	Papier v t	Sklo v t	Plasty v t
2005	94,97	22,60	50,52
2006	86,90	95,00	54,00
2007	72,95	98,78	97,69
2008	135,78	144,26	67,19
2009	145,90	102,01	97,64
2010	258,57	202,44	252,75
2011	241,41	141,97	194,56
2012	795,60	176,31	272,60
2013	490,14	187,78	143,60
2014	755,40	204,57	149,06
2015	733,31	246,49	151,91

Zdroj: MsÚ Levice

Je možné skonštatovať, že množstvo separovaného odpadu na území mesta stúpa, čo je veľmi pozitívny trend. Ukazuje na dobrú propagačnú činnosť a vzrastajúcu zodpovednosť obyvateľov za stav životného prostredia.

Mesto má zmluvu s firmou Ing. Horniak Jozef - VIALLE, na odvoz odpadu a jeho uskladnenie do roku 2020, pričom v okolí Levíc je dostatočný počet skládok aj s kapacitou presahujúcou toto obdobie. Z hľadiska ďalšieho rozvoja odpadového hospodárstva potrebuje mesto nakúpiť technológiu do kompostárne a po vyčerpaní povolenej kapacity skládky stavebného a inertného odpadu Vápenka – Malý Kiar bude potrebné skládku zrekultivovať.

Pohrebné služby

Mesto Levice spravuje pohrebisko v Leviciach a cintoríny v mestských častiach Kalinčiakovo, Malý Kiar, Horša a Čankov. Cintorín v Leviciach má štyri časti: starý cintorín, urnový háj, nový cintorín a vojenský cintorín.

Vo svojej evidencii má 12 530 zosnulých, ktorých ostatky sú uložené v 6 700 hroboch.

Pohrebné služby na území mesta Levice sa riadia Všeobecným záväzným nariadením mesta Levice č. 112 „Prevádzkový poriadok pohrebísk“.

Správu a údržbu cintorínov a domov smútku zabezpečuje mesto Levice prostredníctvom firmy na základe uzatvorenej zmluvy a zamestnancami mesta.

Urnový háj má kapacita 1 158 miest, z toho je voľných 905 miest, pričom do jedného urnového miesta je možné uložiť 4 urny. Na novom cintoríne je ešte 700 voľných hrobových miest.

Ročne zomiera na území mesta približne 340 osôb, a preto je potrebné v priebehu 2 – 3 nasledujúcich rokoch rozšíriť priestory nového cintorína - zrealizovať 2. etapu rozšírenia cintorína, čo si však vyžaduje majetkovoprávne vysporiadanie

3.10. Finančná situácia mesta

Záverečný účet mesta za rok 2015 prezentuje výsledok rozpočtového hospodárenia bez finančných operácií ako schodok -1 454 220,65 EUR, pričom prebytok bežného rozpočtu bol 1 222 057,72 EUR a schodok kapitálového rozpočtu bol 2 676 278,37 EUR.

Základným nástrojom finančného hospodárenia mesta Levice bol rozpočet mesta na rok 2015:

Príjmy celkom	26 042 291
Výdavky celkom	26 042 291
Rozpočet vyrovnaný	0

z toho:

Bežné príjmy	20 352 574
Bežné výdavky	20 375 656
Schodok bežného rozpočtu	-23 082

Kapitálové príjmy	1 613 613
Kapitálové výdavky	5 238 277
Schodok kapitálového rozpočtu	-3 624 664

Príjmové finančné operácie	4 076 104
Výdavkové finančné operácie	428 358
Hospodárenie z fin. operácií	3 647 746

Plnenie príjmov za rok 2015 bolo nasledovné:

Upr. rozpočet na rok 2015	Skutočnosť k 31. 12. 2015	% plnenia
21 966 187	21 749 826,52	99,02

1) Bežné príjmy

Upr. rozpočet na rok 2015	Skutočnosť k 31. 12. 2015	% plnenia
20 352 574	20 661 708,73	101,52

Bežné príjmy tvorili daňové príjmy (63 %), príjmy z grantov (28 %) a nedaňové príjmy (9 %).

2) Kapitálové príjmy

Upr. rozpočet na rok 2015	Skutočnosť k 31. 12. 2015	% plnenia
10 293 321	8 418 764	81,79

3.) Príjmové finančné operácie

Upr. rozpočet na rok 2015	Skutočnosť k 31. 12. 2015	% plnenia
4 076 104	3 280 315,30	80,48

Čerpanie výdavkov za rok 2015 bolo nasledovné:

Upr. rozpočet na rok 2015	Skutočnosť k 31. 12. 2015	% plnenia
25 613 933	23 204 047,17	90,59

1) Bežné výdavky

Upr. rozpočet na rok 2015	Skutočnosť k 31. 12. 2015	% plnenia
20 375 656	19 439 651,01	95,41

2) Kapitálové výdavky

Upr. rozpočet na rok 2015	Skutočnosť k 31. 12. 2015	% plnenia
5 238 277	3 764 396,16	71,86

Schválený rozpočet výdavkov v roku 2015 bol zostavený na úrovni 24 089 971 €, pričom v priebehu roka bol úpravami zvýšený na sumu 25 613 933 €. Výdavková časť rozpočtu pozostávala zo 17 programov, v rámci ktorých boli výdavky v priebehu rozpočtového roka realizované.

Bilancia aktív a pasív k 31. 12. 2015

Aktíva

Názov	ZS k 1. 1. 2015	KZ k 31. 12. 2015
Neobežný majetok spolu	50 928 129,08	52 735 746,83
z toho:		
Dlhodobý nehmotný majetok	173 393,43	173 530,02
Dlhodobý hmotný majetok	42 396 623,87	44 312 995,03
Dlhodobý finančný majetok	8 358 111,78	8 249 221,78
Obežný majetok spolu	20 880 892,37	20 980 486,16
z toho:		
Zásoby	54 847,63	52 097,02
Zúčtovanie medzi subjektmi VS	15 406 590,26	15 027 933,50
Pohľadávky	560 349,88	364 518,31
Finančný majetok	4 859 104,60	5 535 937,33
Prechodné účty aktív	12 509,44	9 903,23
SPOLU	71 821 530,89	73 726 136,22

Pasíva

Názov	ZS k 1. 1. 2015	KZ k 31. 12. 2015
Vlastné imanie	43 331 423,39	43 455 467,35
z toho:		
Nevysporiadaný výsledok hospodárenia minulých rokov	43 261 248,50	43 331 423,39
Výsledok hospodárenia za účtovné obdobie	70 174,89	124 043,96
Závazky	5 034 385,69	6 671 338,09
z toho:		

Rezervy	1 893 496,90	1 908 154,30
Zúčtovanie medzi subjektmi VS	102 731,44	375 922,67
Dlhodobé záväzky	1 509 909,79	3 201 137,65
Krátkodobé záväzky	822 431,93	772 401,04
Bankové úvery a výpomoci	705 815,63	413 722,43
Prechodné účty pasív	23 455 721,81	23 599 330,78
SPOLU	71 821 530,89	73 726 136,22

V roku 2015 došlo k zvýšeniu hodnoty dlhodobého hmotného majetku, predovšetkým nadobudnutím 58 bytových jednotiek v bytovom dome Atóm do vlastníctva mesta Levice s cenou obstarania 2 799 999,96 €. Vybudovaním parkovacej plochy OS STRED sa zvýšila hodnota majetku mesta o 157 026 €.

Pokles dlhodobého finančného majetku je z dôvodu odpredaja cenných papierov za ponúkanú cenu 166 725 € za všetkých 285 akcií. Pohľadávky poklesli medziročne o 195 831,57 €.

Dlhodobé záväzky vzrástli z dôvodu čerpania úveru zo ŠFRB v hodnote 1 819 990 €.

Prehľad o splátkach istiny a úrokov v roku 2015 uvádza nasledovná tabuľka:

Prehľad splátok istiny a úrokov v roku 2015					
Poskytovateľ	PS stav úverov k 1. 1. 2015	mesačná splátka istiny	ročná splátka istiny	zaplatené úroky	KS úverov k 31. 12. 2015
Prima banka	705 815,63	24 341,10	292 093,20	11 959,44	0
bankové úvery	705 815,63		292 093,20		413 722,43
ŠFRB/5b.j.M.R.Št.	27 591,00	83,28	999,45	1 073,07	26 591,55
ŠFRB/5b.j.Doprav	60 386,24	182,26	2 187,21	2 348,55	58 199,03
ŠFRB/42b.j.Lanov	1 410 646,64	3 380,80	40 569,61	14 114,63	1 370 076,03
ŠFRB/58b.j.Atóm		4 367,30	*17 469,21	5 946,03	1 802 520,79
úvery ŠFRB	1 498 622,88		61 225,48	35 441,72	3 257 387,40

*V roku 2015 boli uhradené 4 splátky

Podľa zákona č. 583/2004 Z. z. o rozpočtových pravidlách územnej samosprávy v znení neskorších predpisov môže mesto prijať návratné zdroje financovania, len ak celková suma dlhu neprekročí 60 % skutočných bežných príjmov predchádzajúceho rozpočtového roka a suma ročných splátok návratných zdrojov financovania neprekročí 25 % skutočných bežných príjmov predchádzajúceho rozpočtového roka. Mesto Levice spĺňa obidve zákonné požiadavky.

Hospodárenie príspevkových organizácií

	MsKS k 31. 12. 2014	MsKS k 31. 12. 2015	SŠZ k 31. 12. 2014	SŠZ k 31. 12. 2015
Náklady v tom:	849 128	869 479	1 214 193	1 243 411,40
spotreba materiálu	21 701	37 715	62 979	62 157,06
spotreba energie	87 557	78 004	364 112	377 506,94
ostatné služby	228 021	219 306	33 342	31 911,79
mzdové náklady	206 342	295 368	296 219	308 537,15

ostatné náklady	305 507	239 086	457 541	463 298,46
Výnosy v tom:	853 064	821 942	1 219 457	1 193 526,34
vlastné	553 084	527 334	549 457	525 926,34
príspevok zriaďovateľa	299 980	294 608	670 000	667 600
Výsledok hospodárenia	3 936	-47 537	5 264	-49 885,06

Dosiahnuté výsledky hospodárenia po zdanení: MsKS strata -47 537 €
SŠZ strata -49 885,06 €

Kapitálové príjmy mesta nie sú na dostatočnej úrovni pre realizáciu investícií rozsiahlejšieho charakteru z vlastných zdrojov. Možnosti financovania rozvoja mesta sú v čerpaní nenávratných zdrojov poskytovaných z fondov EÚ.

Výsledok hospodárenia mesta v roku 2015 bol schodkový, rozpočet na rok 2016 je zostavený ako vyrovnaný.

3.11. Program rozvoja bývania

Táto časť PRM je vypracovaná podľa Metodického pokynu MVaRR SR č. 4/2006 z 19. 5. 2006 o programe rozvoja bývania obce a samosprávneho kraja.

I. Analytická časť

Analýza súčasnej úrovne bývania

Úroveň bývania je jednou zo základných charakteristík životnej úrovne obyvateľstva. Jej vývoj úzko súvisí s rastom počtu obyvateľstva a jeho štruktúrou.

Podľa údajov zo sčítania obyvateľstva 2011 je na území mesta 3 532 obytných budov, z toho je obývaných 2 982 budov, neobývaných 532 budov a s nezistenou obývanosťou je 18 budov.

Počty obývaných domov podľa typu domu a vlastníctva:

Podľa typu domu			Podľa typu vlastníctva					
rodinné domy	bytové domy	iné	fyzické osoby	štát	obce	iné právnické osoby	kombinácia vlastníkov	iné
2 209	673	37	2 275	21	49	27	411	24

Zdroj: ŠÚ SR, Sčítanie obyvateľstva 2011

Počty neobývaných domov podľa dôvodu neobývania:

zmena vlastníkov	určené na rekreáciu	určené na prestavbu	nespôsobilé na bývanie	z iných dôvodov	nezistená obývanosť
84	142	113	107	86	18

Zdroj: ŠÚ SR, Sčítanie obyvateľstva 2011

Na území mesta je podľa údajov zo sčítania obyvateľstva 2011 14 478 bytov, z toho je obývaných 12 656 bytov. Počet neobývaných bytov je vysoký - 1 822. Veľká časť neobývaných bytov je však určitou rezervou pre skvalitňovanie domového fondu, nakoľko po ich rekonštrukcii sa výrazne zvýši

ich vybavenosť. Podľa formy vlastníctva sú počty bytov nasledovné: byty v osobnom vlastníctve – 8 210, obecné byty - 189, družstevné byty - 1 208, byty iného druhu – 770, zvyšok tvoria byty v rodinných domoch.

Jednoizbových bytov je 1 165, dvojizbových je 2 539, trojizbových je 6 504, štvorizbových je 1 679 a päť a viac izbových bytov je 913.

Byty podľa rozlohy:

Byty	Podľa celkovej podlahovej plochy bytu v m ²				
	Spolu	z toho			
		menej ako 40	40 - 80	81 - 120	viac ako 120
Obývané byty v rodinných domoch	2 311	62	436	1 034	762
Obývané byty v bytových domoch	10 345	1 209	6 843	2 189	63
Spolu	12 656	1 271	7 279	3 223	825

Zdroj: ŠÚ SR, Sčítanie obyvateľstva 2011

V meste je 10 % obývaných bytov do 40 m², 57,5 % bytov s rozlohou 40 – 80 m², 25,5 % bytov s rozlohou 81 – 120 m², a len 6,5 % bytov s rozlohou väčšou ako 120 m², pričom sa jedná hlavne o byty v rodinných domoch.

Vybavenosť domácností

Byty	Podľa zásobovania vodou (vodovod)			
	z toho			
	v byte zo spoločného zdroja	v byte z vlastného zdroja	mimo bytu	bez vodovodu
Obývané byty v rodinných domoch	1 940	132	15	21
Obývané byty v bytových domoch	9 786	29	91	7
Spolu	11 726	161	106	28

Zdroj: ŠÚ SR, Sčítanie obyvateľstva 2011

Až viac ako 92 % všetkých bytov je napojených na vodovod z vonkajšieho zdroja, len približne po 1 % bytov má vodu z vlastného zdroja, resp. má vodu mimo bytu, a len 0,22 % bytov je úplne bez vody.

Byty	Podľa vybavenosti domácností			Podľa pripojenia	
	z toho			z toho	
	mobilný telefón	osobný počítač / notebook	osobné auto	na pevnú linku	na internet
Obývané byty v rodinných domoch	1 827	1 201	1 443	1 154	1 091
Obývané byty v bytových domoch	8 435	5 863	5 436	4 098	5 444
Spolu	10 262	7 064	6 879	5 252	6 535

Zdroj: ŠÚ SR, Sčítanie obyvateľstva 2011

Až 81 % domácností je vybavených mobilným telefónom, 56 % domácností má osobný počítač, a približne 54 % domácností má osobný automobil. Pevnou linkou je vybavených 41,5 % bytov a viac ako 51 % bytov má napojenie na internet.

Bytový fond vo vlastníctve mesta

Mesto Levice k 31. 8. 2014 vlastní 295 nájomných bytov, ktoré spravuje na základe zmluvy o správe majetku mesta správcovská organizácia Službyt, spol. s r. o. Levice.

Štruktúra mestských bytov

Vývoj štruktúry mestských bytov:

Rok	2005	2006	2007	2008	2009	2010	2011	2012	2013	2014	2015
Nepredané byty spolu	468	395	358	338	323	319	312	300	295	329	386
Výlučné vlastníctvo mesta	261	237	247	247	247	247	247	248	253	295	353
Ostatné	207	158	111	91	76	72	65	52	42	34	3

Zdroj: MsÚ Levice

Z celkového počtu 295 v roku 2013 bytov bolo :

- 42 nájomných bytov s možnosťou odkúpenia v zmysle zákona č. 182/1993 Z. z. o vlastníctve bytov a nebytových priestorov v znení neskorších predpisov. Sú to mestské byty v bytových domoch, v ktorých časť bytov je v súkromnom vlastníctve a časť bytov vo vlastníctve mesta, nakoľko nájomníci týchto bytov zatiaľ nevyužili zákonnú možnosť odkúpenia bytu. Tieto byty sú však určené na postupný odpredaj s povinnosťou zohľadniť prednostne právo terajších nájomníkov;
- 253 nájomných bytov vo výlučnom vlastníctve mesta, tzv. nepredajné byty. Ide o byty osobitného určenia v počte 136 (DOS), byty v ubytovni v počte 66 a byty obstarané s podporou štátu v počte 50 (dotácia z MDVaRR SR a úver zo ŠFRB).

Skladba nájomných bytov vo výlučnom vlastníctve mesta je nasledovná:

- 96 bytov v DOS na Poľnej ul. č. 4 (z toho 25 bytov pre seniorov odkázaných na opatrovateľskú službu a 70 bytov pre sociálne odkázaných seniorov, resp. občanov v pred dôchodkovom veku);
- 41 bytov v DOS na Vajanského ul. č. 12-14 (byty pre seniorov odkázaných na opatrovateľskú službu);
- 66 bytov v ubytovni na Ul. Z. Nejedlého č. 38 (malometrážne byty prenajímané na dobu určitú pre mladé rodiny a sociálne slabšie vrstvy obyvateľstva);
- 5 bytov na Dopravnej ul. č. 35 (byty pre zamestnancov škôl na území mesta Levice);
- 40 bytov na Ladislavovom dvore (nájomné byty pre sociálne odkázaných obyvateľov, pre nájomcov, ktorí majú výpoveď z nájmu bytu a pre neprispôsobivých obyvateľov);
- 5 bytov na Ul. M. R. Štefánika č. 36 (nájomné byty pre mladé rodiny).

42 nájomných bytov na Ľanovej ul. 8 až 10 obstaraných s podporou štátu, má mesto Levice nadobudnúť do vlastníctva do konca r. 2014, čím počet mestských bytov k 31. 12. 2014 stúpne na 337.

Špeciálne formy bývania:

V rámci obyvateľstva mesta Levice sú skupiny osôb so špecifickými nárokmi na bývanie, ktoré sú dané buď sociálnymi podmienkami, fyzickým stavom alebo neschopnosťou prispôbiť sa prostrediu.

V zmysle zákona č. 448/2008 Z. z. o sociálnych službách a o zmene a doplnení zákona č. 455/1991 Zb. o živnostenskom podnikaní (živnostenský zákon) v znení neskorších predpisov (ďalej len „zákon č. 448/2008 Z. z.“) sú na území mesta zabezpečené špeciálne formy bývania prostredníctvom verejných a neverejných poskytovateľov v nasledovných zariadeniach:

Nocľaháreň

- poskytuje ubytovanie poskytnutím prístrešia na účel prenocovania fyzickej osobe, ktorá nemá zabezpečené nevyhnutné podmienky na uspokojovanie základných životných potrieb, a ktorá nemá zabezpečené ubytovanie alebo nemôže doterajšie bývanie užívať.
 - Kapacita zariadenia – nocľahárne: 45 miest.

Útulok

- poskytuje ubytovanie na určitý čas fyzickej osobe, ktorá nemá zabezpečené nevyhnutné podmienky na uspokojovanie základných životných potrieb, a ktorá nemá zabezpečené ubytovanie alebo nemôže doterajšie bývanie užívať.
 - Kapacita zariadenia - útulku: 70 miest.

Uvedené zariadenia prevádzkuje neverejný poskytovateľ n. o. BEVA ISTOTA Levice.

Zariadenie pre seniorov:

- poskytuje sociálnu službu fyzickej osobe, ktorá dovŕšila dôchodkový vek a je odkázaná na pomoc inej fyzickej osoby a stupeň odkázanosti má najmenej IV podľa osobitného predpisu, alebo fyzickej osobe, ktorá dovŕšila dôchodkový vek a poskytovanie sociálnej služby v tomto zariadení potrebuje z iných vážnych dôvodov.

V súčasnej dobe sa v meste Levice nachádzajú **3 zariadenia pre seniorov**, prostredníctvom ktorých mesto Levice zabezpečuje poskytovanie uvedenej sociálnej služby, a to:

1. *Zariadenie sociálnych služieb „FÉNIX“ na Komenského ul.*
 - kapacita 38 miest
(zriaďovateľ VÚC – verejný poskytovateľ sociálnych služieb);
2. *Zariadenie sociálnych služieb „JESEŇ ŽIVOTA“ na Družstevníckej ul.*
 - kapacita 55 miest
(zriaďovateľ VÚC – verejný poskytovateľ sociálnych služieb);
3. *Zariadenie sociálnych služieb - SENIOR HOUSE, n. o. na Ul. SNP 24*
 - kapacita 33 miest

(neverejný poskytovateľ sociálnych služieb).

Ďalšie zariadenie pre seniorov na Sokolovskej ul. s kapacitou približne 86 miest - je t. č. vo výstavbe. Investorom je n. o. BEVA ISTOTA Levice.

Zariadenie opatrovateľskej služby:

- poskytuje starostlivosť osobe s nepriaznivým zdravotným stavom, ktorej poskytovanie opatrovateľskej služby v domácnosti nerieši sociálnu situáciu. V zariadení opatrovateľskej služby sa poskytuje ubytovanie, pomoc pri úkonoch sebaobsluhy, stravovanie, ošetrovateľská starostlivosť, upratovanie.

Na území mesta Levice túto sociálnu službu zabezpečujú dvaja neverejní poskytovatelia sociálnych služieb:

1. BEVA ISTOTA, n. o., ktorá má uvedené zariadenie na Vajanského ul. č. 12 – 14, s kapacitou 18 miest.
2. SENIOR HOUSE, n. o., ktorá má uvedené zariadenie na Ul. SNP č. 24, s kapacitou 25 miest.

Domy s opatrovateľskou službou

- poskytujú sa v nich byty pre seniorov odkázaných na opatrovateľskú službu v zmysle zákona č. 448/2008 Z. z.:
 - 41 bytov na Vajanského ul. č. 12 - 14;
 - 25 bytov na Poľnej ul. č. 4.

Uvedené byty sú vo vlastníctve mesta a spravuje ich správcovská organizácia Službyt, spol. s r. o., Levice.

Žiadosti o pridelenie mestských bytov

Mestský úrad Levice k 31. 8. 2014 eviduje celkom 223 žiadostí o pridelenie nájomných bytov v zmysle VZN mesta Levice č. 17 o prenajímaní mestských bytov.

Z uvedeného počtu je :

- 161 žiadostí podaných žiadateľmi s trvalým pobytom v meste Levice (72,20 %),
- 62 žiadostí podaných žiadateľmi bez trvalého pobytu v meste Levice (27,80 %).

Podľa veľkosti požadovaných bytov je najväčší záujem o:

- 1-izbové byty - 80 (35,80 %),
- 2-izbové byty - 69 (30,90 %),
- garsónky - 51 (22,90 %),
- dvojgarsónky - 23 (10,30 %).

Podľa rodinného stavu evidujeme na MsÚ v Leviciach:

- 104 slobodných žiadateľov (46,60 %),
- 27 žiadateľov – manželských párov (12,10 %),
- 92 ovdovených resp. rozvedených žiadateľov (41,30 %).

Z celkového počtu žiadateľov má :

- 101 žiadateľov príjem z pracovnej činnosti (45,30 %),
- 83 žiadateľov poberá sociálne dávky (37,20 %),
- 39 žiadateľov poberá invalidný resp. starobný dôchodok (17,50 %).

Mestský úrad Levice k 31. 8. 2014 eviduje celkom 104 žiadostí o pridelenie nájomných bytov v zmysle VZN Levice č. 126 o podmienkach prenajímania nájomných bytov obstaraných s podporou štátu.

Z uvedeného počtu je :

- 80 žiadostí podaných žiadateľmi s trvalým pobytom v meste Levice (76,92 %),
- 24 žiadostí podaných žiadateľmi bez trvalého pobytu v meste Levice (23,08 %),

z toho:

- 63 rodiny s deťmi, resp. osamelí rodičia (60,57 %),
- 41 rodiny bez detí, resp. slobodní, ovdovení, rozvedení (39,43 %).

Demografický vývoj a prognóza

Informácie o demografickom vývoji a prognózach sú spracované v predchádzajúcej časti PRM.

Na základe uvedených demografických údajov je možné konštatovať nasledovné skutočnosti:

- počet obyvateľov mesta sa každým rokom znižuje (za posledných 9 rokov klesol počet obyvateľov mesta o 2 456),
- obyvateľstvo mesta dlhodobo starne (každoročne stúpa počet obyvateľov v dôchodkovom veku a ubúda obyvateľov v školskom veku, počet obyvateľov v dôchodkovom veku stúpol v období rokov 2005 - 2013 o 2 225 a počet detí klesol o 1 144),
- v priebehu rokov 2005 - 2012 sa narodilo menej detí ako bolo úmrtí, úmrtnosť obyvateľstva vykazuje stabilnú úroveň v priemere 334 úmrtí ročne,
- migrácia obyvateľov mesta vykazuje jednoznačne negatívnu tendenciu (v období rokov 2005 - 2012 sa každoročne odsťahovalo viac obyvateľov ako sa prisťahovalo).

Jedným z nástrojov na zvrátenie uvedeného nepriaznivého demografického trendu sú aktívne opatrenia v oblasti bývania (nová bytová výstavba, obstaranie nájomných bytov), a tiež opatrenia na podporu podnikateľského prostredia, čo by mohlo mať priaznivý vplyv na migráciu mladých ľudí do mesta z dôvodu získania práce.

Ekonomické podmienky rozvoja bývania

Informácie o ekonomických podmienkach rozvoja bývania sú spracované v iných častiach PRM.

Dôstojné bývanie je základnou životnou potrebou, ale zároveň nákladnou záležitosťou, ktorá často presahuje možnosti obyvateľstva. Ekonomicky silnejšia časť obyvateľstva má možnosť individuálnej bytovej výstavby rodinných domov. Reálnu schopnosť obyvateľov mesta v riešení problému obstarávania bývania dokážu najlepšie posúdiť peňažné ústavy poskytujúce rôzne formy úverov na bývanie, či už vo forme stavebného sporenia alebo hypotekárnych úverov.

Významnú úlohu pri posudzovaní úrovne, ale najmä možností ďalšieho rozvoja bývania má príjmová a výdavková stránka domácnosti. Medzi najvážnejšie problémy mesta patrí rozhodne nezamestnanosť. Okres Levice je dlhodobo hodnotený ako okres s najvyššou dosiahnutou evidovanou mierou nezamestnanosti v rámci Nitrianskeho samosprávneho kraja. Túto skutočnosť možno považovať za jeden z hlavných dôvodov znižovania počtu obyvateľov mesta vyst'ahovaním. Dôvodom vyst'ahovania je však aj odchod obyvateľov do okolitých obcí za účelom bývania v rodinných domoch. Preto bude snahou mesta vytvárať podmienky na výstavbu bytov, resp. rodinných domov pre solventnejšiu časť obyvateľstva a pre podnikateľské subjekty a zvyšovať dostupnosť hlavne nájomných bytov pre príjmovú a sociálne slabšie vrstvy obyvateľstva, ktoré nevyžadujú vysokú mieru zadlženosti obyvateľstva, avšak budú riešiť problémy spoločného bývania domácností, t. j. bytové problémy mladých rodín, jednotlivcov i seniorov.

Bilancovanie potrieb rozvoja bývania

V časti bilancovanie potrieb sa vychádza predovšetkým z údajov týkajúcich sa porovnávania počtu podaných žiadostí o konkrétne byty, nakoľko tieto údaje vyjadrujú reálne požiadavky konkrétnych skupín obyvateľstva o daný typ bývania. Na základe evidencie MsÚ je v meste stabilne záujem o garsónky, dvojgarsónky resp. jednoizbové byty, (ročne približne 60 žiadostí), čo je zapríčinené tým, že mesto t. č. disponuje vo veľkej miere len malometrážnymi bytmi. V rokoch 2012 - 2014 vzrástol počet záujemcov o nájomné byty bežného štandardu z dôvodu, že mesto Levice plánovalo v roku 2014 obstaráť s podporou štátu 100 nájomných bytov (dotácia z MDVaRR SR a úver zo ŠFRB). V súčasnom období mesto eviduje 112 oprávnených žiadostí o pridelenie uvedených nájomných bytov. V prípade získania dotácie i úveru na 100 nájomných bytov, by mesto vedelo uspokojiť požiadavky takmer všetkých žiadateľov o uvedený typ bývania

Mesto t. č. poskytuje bývanie najmä mladým rodinám a neúplným rodinám, jednotlivcom v bytovom dome na Ul. Z. Nejedlého č. 38, ale aj seniorom odkázaným na opatrovateľskú službu a to v dvoch domoch s opatrovateľskou službou na Poľnej ul. č. 4 a na Vajanského ul. č. 12 - 14. V posledných rokoch záujem seniorov o byty v dome s opatrovateľskou službou klesá, o čom svedčí voľná kapacita týchto bytov. V dôsledku poklesu záujmu o byty v dome s opatrovateľskou službou boli v priebehu rokov 2013 - 2014 uvoľnené na Poľnej ul. č. 4 dve poschodia pre vekovo starších záujemcov, resp. seniorov, ktorí však nepotrebujú opatrovateľskú službu. Na MsÚ naďalej pretrváva záujem o nájomné byty v lokalite Ladislavov dvor, predovšetkým zo strany rómskej populácie.

Súčasný počet 295 (resp. 337) nájomných bytov nepokrýva potrebu riešenia sociálneho bývania v meste Levice. Ponuka nájomných, cenovo dostupných bytov je nedostatočná. Vychádzajúc z požiadaviek žiadateľov o pridelenie mestských bytov a ich sociálnej situácie je potrebné v meste Levice doplniť bytový fond o malometrážne nájomné byty, ako aj o cenovo dostupné byty strednej veľkosti (2 - 3 izbové) pre solventnejšie vrstvy obyvateľstva. Potenciálne finančné zdroje fyzických osôb v súčasnosti (vlastné zdroje, zvýhodnený štátny úver, bankové úvery a stavebné sporenie)

umožňujú prevažnej časti populácie obstarat' si potrebné finančné zdroje na nové bývanie alebo na zvýšenie kvality a obnovu bytov a bytových domov. Napriek tomu existujú skupiny obyvateľov, ktoré si z dôvodu problémovej sociálnej situácie nie sú schopné obstarat' bývanie na bytovom trhu.

Vzhľadom na disproporcie medzi potrebami a súčasným bytovým fondom v meste Levice ako aj vzhľadom na aktuálnosť riešenia bytovej otázky sociálne slabších skupín občanov so špecifickými potrebami v bývaní, by sa mal rozvoj bytového fondu orientovať na nasledujúce typy bytov:

- garsónky, resp. jednoizbové byty pre jednotlivcov (pred založením rodiny a v seniorskom veku – index starnutia obyvateľstva rastie, s malometrážnymi bytmi je potrebné počítať aj pre jednočlenné domácnosti slobodných, ovdovených a rozvedených),
- 2 - 3 izbové byty pre mladé rodiny,
- byty s nižším štandardom pre sociálne slabšie vrstvy obyvateľstva a neprispôsobivých občanov,
- ostatné viacizbové byty a rodinné domy pre solventnejšie skupiny obyvateľstva.

Úroveň bývania nie je priamo podmienená len novou výstavbou, ale významne ju ovplyvňuje aj existujúci bytový fond. Nakoľko väčšina bytového fondu je v súkromnom vlastníctve, rodinné domy a byty postupne prechádzajú individuálnou rekonštrukciou vlastníkmi. Revitalizácia existujúceho bytového fondu smeruje k skvalitneniu bývania, predovšetkým znižovaniu nákladov na energie, ktoré v súčasnosti tvoria hlavnú časť nákladov na bývanie. Z hľadiska zvýšenia starostlivosti o bytový fond vo vlastníctve mesta je nevyhnutné zo strany správcov mestských bytov pravidelne kontrolovať technický stav objektov a spracovať dlhodobé plány obnovy jednotlivých objektov. V nasledujúcich rokoch je nevyhnutné zrekonštruovať najmä bytové domy v lokalite Ladislavov dvor ako aj bytové domy na Poľnej ul. č. 4, Z. Nejedlého č. 38 a na Vajanského ul. č. 12 - 14.

Zhodnotenie možností územia pre rozvojové zámery

Lokality pre bytovú výstavbu v meste Levice

V súlade so schváleným územným plánom mesta Levice, s návrhovým obdobím do roku 2020 a ďalším výhľadovým obdobím rozvoja mesta do roku 2035 sú možnosti zabezpečenia bývania nasledovné:

Strednopodlažná zástavba intenzívna

Zástavba je vytvorená v štrukturálnych zoskupeniach bytových domov s hustotou obývanosti približne 250 obyvateľov/ha v nasledovných lokalitách:

- v novonavrhovanom obytnom súbore Dolné lúky – na voľnom území vyčlenenom Mochovskou ulicou, Ludanskou cestou a areálom Levických rybníkov pre približne 590 bytov v bytových domoch,
- v priestore dostavby OS Vinohrady (Vinohrady II) - na voľnom území vymedzenom Šahanskou cestou, existujúcim obytným súborom Vinohrady smerom ku k. ú. Kalinčiakovo a existujúcou viničnou oblasťou pre približne 32 bytov v obytných domoch,
- v lokalite Družstevnícka sever – na voľnom území približne 90 bytov v bytových domoch,

- v lokalite Nixbród – na voľnom území za Šahanskou cestou pre približne 200 bytov v bytových domoch,
- obytná zóna Družstevnícka – Tatranská (areál NSP) 179 bytov vo výstavbe.

Obytné súbory bude tvoriť zástavba z obytných celkov, zložených prevažne zo sekciových obytných budov, resp. samostatné bytové domy v rozptyle. Pozdĺž hlavných dopravných trás bude predmetná zástavba intenzívnejšia a bude doplnená nerušivou komerčnou vybavenosťou v uličnom parteri bytových domov.

Zástavba predmetného územia si vyžaduje podrobnejšiu dokumentáciu, ktorá stanoví priestorové a funkčné využitie jednotlivých pozemkov a ich zastavovacie podmienky, regulatívy nevyhnutnej vybavenosti stavieb, napojenie na verejné dopravné a technické vybavenie územia a pod.

Nízkopodlažná zástavba strednej intenzity

Táto forma zástavby s hustotou obývanosti približne 100 - 120 obyvateľov/ha bude usporiadaná do menších skupín (sústav) rodinných domov radených do urbanistických útvarov v podobe štrukturálnej skladby, alebo zoskupení radových, či átriových rodinných domov. Takáto výstavba je riešená v lokalitách:

- Dolné Lúky - približne 120 rodinných domov,
- Družstevnícka sever – približne 17 rodinných domov,
- obytná zóna Družstevnícka – Tatranská (areál NSP) - 10 rodinných domov,
- Cigánka – južná časť obytného súboru – 17 rodinných domov (z toho 8 postavených a 9 vo výstavbe),
- Kalvária – v priestore medzi existujúcou IBV a areálom PaSA pre 8 postavených rodinných domov.

Pre tieto novovytvorené obytné súbory hromadného bývania (okrem OS Vinohrady II) je potrebné zabezpečiť podrobnejšiu dokumentáciu, ktorá stanoví priestorové a funkčné využitie jednotlivých pozemkov a ich zastavovacie podmienky.

Nízkopodlažná zástavba extenzívna

Ide o voľnú zástavbu individuálnymi rodinnými domami s hustotou obývanosti približne 60 - 80 obyvateľov/ha, s orientačnou výmerou jednotlivých pozemkov 700 - 800 i viac m². Takáto výstavba je navrhovaná v lokalitách:

V katastrálnom území Levice

- Cigánka – v južnej časti obytného súboru pre približne 13 rodinných domov (z toho 7 vo výstavbe),
- Podhradie – v priestore medzi štátnou cestou 1/51 a existujúcou zástavbou Koháryho ulice pre približne 41 rodinných domov a v existujúcej zástavbe OS Podhradie 1 rodinný dom vo výstavbe,
- Družstevnícka – sever – v priestore pri štátnej ceste Levice – Šahy, za domom dôchodcov pre približne 89 rodinných domov z toho 13 postavených,
- Nixbrot a Svätajánska pustatina – 14 postavených rodinných domov,

- Horná Káka – v priestore medzi Ul. 29. Augusta a Tatranskou, v existujúcich záhradách a vinohradoch a v priestore pri Šahanskej ceste (medzi Družstevníckou a Tatranskou ulicou) pre približne 30 rodinných domov – z toho 12 vo výstavbe,
- Kalvária – v priestore medzi existujúcou IBV a areálom PaSA pre 16 rodinných domov, z toho 2 postavené a 4 vo výstavbe,
- Dolný Krížny vrch – v priestore nadväzujúcom na existujúcu IBV pre približne 20 rodinných domov, z toho 4 vo výstavbe,
- Horný Krížny vrch – v priestore bývalej tehelne pre približne 61 rodinných domov, z toho 12 vo výstavbe,
- Na Hati, v priestore medzi železnicou a lokalitou Mestský majer pre približne 5 rodinných domov, z toho 3 vo výstavbe.

Pre predmetné lokality boli spracované a mestským zastupiteľstvom schválené urbanistické štúdie v katastrálnom území mestských častí:

- Čankov – približne 30 rodinných domov – v západnej časti, v záhradách existujúcej IBV v počte 10 rodinných domov, vo východnej časti v počte 8 a územná rezerva v severozápadnej časti v počte 12, z toho 1 rodinný dom vo výstavbe,
- Horša – približne 30 rodinných domov – v severovýchodnej časti 4, v juhovýchodnej 5, v centre 6, v južnej časti 7 a územná rezerva v juhovýchodnej časti 8, z toho 6 rodinných domov vo výstavbe,
- Malý Kiar – približne 35 rodinných domov, v juhozápadnej časti 15, v strednej a východnej časti 10 a územná rezerva v severnej a východnej časti 10, z toho 1 vo výstavbe,
- Kalinčiakovo – približne 85 rodinných domov – v severozápadnej časti 18, vo východnej časti 22 a v strede a na západe 22, územná rezerva v južnej a severnej časti 35, z toho 8 vo výstavbe.

Pre tieto lokality je potrebné zabezpečiť podrobnejšiu dokumentáciu, ktorá stanoví priestorové a funkčné využitie jednotlivých pozemkov a ich zastavovacie podmienky.

Špecifickými lokalitami pre postupnú transformáciu na nízkopodlažnú extenzívnu zástavbu sú vinohradnícke oblasti: Strážny vrch, Dolný Urban, Vargov vrch a Staré Levice. Ide o zložitý proces, ktorý si vyžaduje vybudovanie vyhovujúcej verejnej dopravnej a technickej infraštruktúry, spojené i so zásahmi do pozemkov, s čiastočnou reparceláciou, k čomu je nutná dohoda vlastníkov nehnuteľností. Prednostne je preto možné umiestňovanie rodinných domov do polôh s väzbami na existujúcu štruktúru verejných komunikácií, alebo tam, kde možno preto komunikácie priestorovo vytvoriť. Na základe súhlasu orgánu ochrany poľnohospodárskeho pôdneho fondu, I. etapu transformácie tvorí časť územia lokality Dolný Urban, priľahlú k Studenej doline i Svätojánskej pustatine pre približne 90 rodinných domov a časť územia lokality Predné Staré Levice, pod vodojemom Cigánka, v pokračovaní Pivničnej ulice pre približne 20 rodinných domov, časť územia Pod Urbanom 35 rodinných domov, a II. etapu transformácie (po naplnení lokalít I. etapy) tvorí ďalšie územie Vargovho vrchu a časť územia Starých Predných Levíc a Starých Levíc. Ostatné lokality sú určené na transformáciu v dlhodobom výhľade.

V týchto lokalitách je postavených, resp. je vo výstavbe:

- Pod Urbanom - Dolný Urban - 2,
- Pivničná ulica – 6.

Transformačná prestavba ktorejkoľvek lokality je však podmienená zabezpečením podrobnejšej dokumentácie, ktorá stanoví priestorové a funkčné využitie jednotlivých pozemkov a ich zastavovacie podmienky, vrátane technického riešenia vybavenia územia.

Zmiešaná mestská zástavba

Tento druh zástavby pozostáva z polyfunkčných objektov, kde uličný parter, prípadne i ďalšie podlažia obsahujú vybavenosť, až vyššie podlažia slúžia obytným funkciám tvoriacim 20 – 60 % z celkovej úžitkovej plochy domu. Ide o lokality v centrálnej časti mesta:

- priestor medzi Komenského ulicou a Ul. Červenej armády – na území asanovanom pre KBV v dotyku s CMZ je navrhnutá kompaktná bloková zástavba polyfunkčných objektov občianskej vybavenosti s približne 130 bytmi, s výškovým zónovaním v rozmedzí 3 - 6 nadzemných podlaží (vrátane podkrovia), s gradáciou smerom k centru,
- priestor za KD Družba - na asanovanom území v CMZ je navrhovaná kompaktná bloková zástavba polyfunkčných objektov občianskej vybavenosti s približne 60 bytmi, s výškovou hladinou 4 podlaží (vrátane podkrovia),
- na území CMZ v podkrovných priestoroch prestavovaných existujúcich objektov, resp. v objektoch novostavieb v priestoroch prelúk približne 15 bytov, z toho 9 zrealizovaných,
- Atóm, prestavbou ubytovne na malometrážne byty -100 bytov – zrealizované.

Pre predmetné lokality boli spracované a mestským zastupiteľstvom schválené urbanistické štúdie.

Sociálne bývanie

Ide o špecifický druh bývania nižšieho štandardu, ktorý je možné riešiť viacerými formami zástavby v nasledovných lokalitách:

- Ladislavov dvor – nízkopodlažnou zástavbou strednej intenzity, zrealizovaných je 32 bytov, územná rezerva pre ďalšie byty,
- Géňa – nízkopodlažnou extenzívnou zástavbou, resp. strednej intenzity pre približne 60 bytov,
- Čudo – nízkopodlažnou extenzívnou zástavbou, resp. strednej intenzity pre približne 20 bytov.

2. Programová časť

Rámcové ciele rozvoja bývania na obdobie 10 rokov:

- zabezpečiť v rozvoji bývania podmienky na výstavbu takého počtu bytov, ktorý by umožnil pokryť potreby obyvateľstva mesta,
- vytvárať podmienky pre rozvoj mestského nájomného bývania pre mladé rodiny a neúplné rodiny, jednotlivcov (seniori, slobodní, ovdovelí, rozvedení),
- zabezpečiť územnú pripravenosť na výstavbu bytov, technickej a občianskej vybavenosti v nových lokalitách sústredenej výstavby tak, aby investori mohli potenciálne začať s výstavbou bytových objektov,
- vytvárať podmienky pre rozvoj mestského nájomného bývania (byty nižšieho štandardu) pre sociálne slabšie vrstvy obyvateľstva mesta,

- zabezpečiť kvalitnú správu a hospodárenie s bytovým fondom vo vlastníctve mesta,
- zabezpečiť údržbu, opravy a obnovu bytových domov vo vlastníctve mesta (znižovanie energetických nákladov),
- zvýšiť podiel nájomných bytov v meste Levice za využitia nástrojov štátnej dotačnej politiky vo forme dotácií z MDVa RR SR a úverov zo ŠFRB,
- podporovať výstavbu zariadení sociálnych služieb (zariadenie pre seniorov, zariadenie opatrovateľskej služby, denný stacionár) vzhľadom na očakávaný demografický vývoj obyvateľstva a ďalších zariadení krízovej intervencie (nocľaháreň a útulok),
- pre potreby ďalšieho rozvoj bývania aktualizovať územný plán,
- vyčleňovať v rozpočte prostriedky na budovanie infraštruktúry pre individuálnu bytovú výstavbu,
- uspokojením dopytu po bytoch stabilizovať obyvateľov, obmedziť proces migrácie a priaznivo ovplyvniť demografický vývoj obyvateľstva,
- zvyšovať povedomie obyvateľstva o zodpovednosti za stav bytového fondu a jeho okolia.

Program rozvoja bývania na 5 rokov

1/ výstavba približne 40 mestských nájomných malometrážnych bytov pre mladé rodiny resp. jednotlivcov na sídlisku Vinohrady:

- pozemky: vysporiadané (majetok mesta),
- spôsob financovania: dotácia z MDVaRR SR, úver zo ŠFRB,
- termín realizácie: /2015-2020/;

2/ výstavba približne 16 mestských nájomných bytov nižšieho štandardu pre sociálne slabšie vrstvy obyvateľstva a sociálne neprispôsobivých občanov v lokalite Ladislavov dvor:

- pozemky: vysporiadané (majetok mesta),
- spôsob financovania: dotácia z MDVaRR SR, úver zo ŠFRB,
- termín realizácie: /2015-2020/;

3/ výstavba technickej vybavenosti pre lokalitu Vinohrady:

- výstavba verejného vodovodu, verejnej kanalizácie, miestnych komunikácií a verejného osvetlenia v lokalite Družstevnícka ul. a Tatranská ul. (stará Družstevnícka ul.),
- spôsob financovania: dotácia z MDVaRR SR, finančné prostriedky z rozpočtu mesta,
- termín realizácie: /2015-2020/;

4/ výstavba technickej vybavenosti pre lokalitu Ladislavov dvor:

- výstavba verejného vodovodu, verejnej kanalizácie (vrátane ČOV), miestnych komunikácií a verejného osvetlenia,
- spôsob financovania: dotácia z MDVaRR SR, finančné prostriedky z rozpočtu mesta,
- termín realizácie: /2015-2020/;

5/ príprava územia na výstavbu technickej vybavenosti pre individuálnu bytovú

výstavbu v lokalite Družstevnícka ul. – sever:

- spôsob financovania: dotácia z MDVaRR SR, finančné prostriedky z rozpočtu mesta,
- termín realizácie: /2015-2020/;

6/ príprava projektovej dokumentácie a následný povolovací proces pre realizáciu plánovaných akcií:

- spôsob financovania: finančné prostriedky z rozpočtu mesta,
- termín realizácie: /2015-2020/;

7/ odkúpenie bytov v budúcom bytovom dome v meste Levice, Hotel ATOM a na Ul. Kyjevská, a Ul. Kpt. Nálepku:

- spôsob financovania: dotácia z MDVRR SR, úver zo ŠFRB a finančné prostriedky z rozpočtu mesta,
- termín realizácie: /2015-2020/;

8/ rekonštrukcia a modernizácia existujúceho bytového fondu (bytové domy na Poľnej ul. č. 4, na Ul. Z. Nejedlého č. 38, na Vajanského ul. č. 12 - 14 a bytové domy v lokalite Ladislavov dvor):

- spôsob financovania: prostriedky z rozpočtu mesta,
- termín realizácie: /2015-2020/.

3.12. SWOT analýza

Silné stránky	Slabé stránky
<p><i>Ludské zdroje</i></p> <ul style="list-style-type: none"> • udržiavané ľudové tradície, • pomerne nízka trestná činnosť a značne vysoká objasnenosť, • dobrá účasť na voľbách do samosprávy (približne 30% oprávnených voličov), • značný počet neziskových organizácií v meste (55 neziskových organizácií registrovaných na území mesta), • zvyšovanie investícií do ľudských zdrojov v oblasti verejnej správy a následne skvalitnenie práce pracovníkov mestského úradu (Realizácia projektu "Moderný pracovník verejnej správy"), • vzrastajúci záujem občanov o veci verejné, hlavne na sociálnych sieťach. 	<p><i>Ludské zdroje</i></p> <ul style="list-style-type: none"> • znižovanie počtu obyvateľov mesta vyst'ahovávaním, • starnutie obyvateľov mesta, • nedostatok pracovných príležitostí v meste, • vyššia miera nezamestnanosti v porovnaní s ostatnými okresmi kraja, • vysoká miera nezamestnanosti u občanov s nižším stupňom vzdelania, • nízky počet obyvateľov s VŠ vzdelaním, • vysoký podiel rizikových skupín na nezamestnanosti, • slabý záujem obyvateľov o zasadania mestského zastupiteľstva.
<p><i>Ekonomika</i></p> <ul style="list-style-type: none"> • stúpajúci počet podnikateľských subjektov na území mesta a okresu, • existujúca priemyselná zóna, • dodržanie pravidiel rozpočtového hospodárenia mesta s vysokou rezervou, • pozitívne príklady úspešných podnikateľov. 	<p><i>Ekonomika</i></p> <ul style="list-style-type: none"> • nedostatočné dopravné spojenie do areálu hnedého parku, • nedostatočné príspevky firiem pôsobiacich v meste do športu, kultúry a zelene, • nedostatočný dopyt po inováciách v podnikateľskej sfére, • nevýhodná poloha mesta z hľadiska dopravných trás, • mesto nemá dostatok vlastných fin. prostriedkov na väčšie investície, • nevyšporiadané pozemky a majetky mesta.
<p><i>Občianska vybavenosť</i></p> <ul style="list-style-type: none"> • dostatočné pokrytie autobusovými linkami, • dostupné rozhlasové a televízne vysielanie, • dostupné telekomunikačné služby vrátane širokopásmového internetu, • vyhovujúca technická infraštruktúra, • dlhodobo zabezpečené odpadové hospodárstvo. 	<p><i>Občianska vybavenosť</i></p> <ul style="list-style-type: none"> • nedostatok cenovo dostupných nájomných bytov, • nízky rozvoj bytovej výstavby, • hroziaci nedostatok ubytovacích miest v sociálnych zariadeniach pre starších občanov, • neúplná kanalizácia (mestské časti), • kvalita chodníkov, • nedostatok parkovacích miest, hlavne v strede mesta, • nedostatočný počet hrobových miest, • nevyhovujúce osvetlenie v športovom areáli V.ZŠ.
<p><i>Vzdelávanie, kultúra a šport</i></p> <ul style="list-style-type: none"> • dostatok miest v základných školách a zatiaľ aj v materských školách, 	<p><i>Vzdelávanie, kultúra a šport</i></p> <ul style="list-style-type: none"> • zlý technický stav budov a zariadení materských škôl,

<ul style="list-style-type: none"> • zapájanie detí a mládeže do voľnočasových aktivít, • schopnosť organizovať kultúrne podujatia a ich rozmanitosť, • existujúce príležitosti na organizované športové využitie obyvateľov, • dostatok kultúrnych pamiatok, • značný počet športových klubov. 	<ul style="list-style-type: none"> • zlý technický stav kultúrneho domu a CK Junior, • zlý technický stav kina a prírodného kina, • zlý technický stav mnohých kultúrnych pamiatok, • obmedzená ponuka učebných odborov stredných škôl a učilíšť, • chýbajúce cyklotrasy, skatepark, streetartové a workoutové ihrisko, • zanedbané basketbalové ihriská na sídliskách.
<p><i>Životné prostredie</i></p> <ul style="list-style-type: none"> • neexistencia starých environmentálnych záťaží, • stúpajúca zodpovednosť obyvateľov za stav životného prostredia (zber separovaného odpadu), • dobre fungujúce odpadové hospodárstvo využívajúce moderné technológie. 	<p><i>Životné prostredie</i></p> <ul style="list-style-type: none"> • stúpajúce množstvo komunálneho odpadu, • nedostatok verejnej zelene, • zvyšujúci sa podiel emisií na území mesta príchodom nových investorov, • čierne skládky odpadu, • nízky podiel využívania obnoviteľných zdrojov energie, • zvyšovanie spevnených plôch pre účely statickej dopravy (veľkokapacitné parkoviská najmä pri nákupných centrách).
<p><i>Rozvoj cestovného ruchu</i></p> <ul style="list-style-type: none"> • vypracovaná Stratégia rozvoja cestovného ruchu v meste Levice na roky 2009 – 2015, • príťažlivé prírodné lokality, • dostatok pravidelných kultúrnych a spoločenských podujatí, s výnimkou podujatí typu festivalov a koncertov, • značný počet kultúrnych pamiatok na území mesta, • dostatok ubytovacích a stravovacích kapacít. 	<p><i>Rozvoj cestovného ruchu</i></p> <ul style="list-style-type: none"> • zlý technický stav viacerých pamätihodností mesta, • nedostatok kvalitných parkovacích miest v centre mesta, • nedostatok podujatí typu festivalov a koncertov.

Príležitosti	Ohrozenia
<ul style="list-style-type: none"> • finančné zdroje z EÚ, SR, VÚC, • využívanie marketingových nástrojov pre lákanie nových investorov, • rozvoj podnikania s využitím miestnych zdrojov, • podporovať a aplikovať opatrenia v oblasti znalostnej ekonomiky a informatizácie, • využitie alternatívnych zdrojov energie, • vyhľadávanie miestnych a regionálnych rozvojových projektov, • prispôbenie učebných osnov a predmetov potrebám praxe. 	<ul style="list-style-type: none"> • nestabilná, nedokonalá a stále sa meniaci legislatíva, • nízke právne a spoločenské povedomie, • nízka vymáhateľnosť práva, • neusporiadané majetkovo – právne vzťahy, • pokračujúci nepriaznivý demografický vývoj, • odchod mladých a vzdelaných ľudí z mesta, • nepochopenie občanov pre rozvojové aktivity mesta, • nesprávne určenie priorít rozvoja, • postoj zastupiteľstiev (mestské, regionálne, národné), • možnosti a skladba mestského rozpočtu,

	<ul style="list-style-type: none"> • sociálny systém, ktorý by nemotivoval zamestnať sa, • ekonomická politika, ktorá by nepodporovala aktívny prístup k rozvoju podnikania, • neochota vlastníkov pozemkov a nehnuteľností rešpektovať verejnoprospešné záujmy, • cena energií, potenciálna energetická kríza, • školské osnovy nezohľadňujú potreby priemyslu.
--	---

4. Stratégia rozvoja mesta

4.1. Vízia

Otvorené a bezpečné mesto priateľských, vzdelaných a pracovitých občanov s pozitívnym vzťahom k mestu a regiónu, ktoré rozvážnym a cieľavedomým rozvojom zabezpečuje obyvateľom zvyšovanie kvality života. Úspešnou realizáciou regionálnych politík a využitím verejných a súkromných investícií došlo k zastaveniu poklesu počtu obyvateľov a starnutia obyvateľstva.

Spolupráca mesta a podnikateľov prináša vzájomný prospech. Vďaka spoločnému postupu sa mesto stáva atraktívne pre obyvateľov, návštevníkov i investorov. Obnovená a kvalitná cestná sieť podporuje hospodársky rozvoj mesta.

Je dostatok bytov pre všetky skupiny obyvateľov mesta, sú vytvorené podmienky pre efektívne fungovanie základných škôl a predškolských zariadení. Budovy a školské zariadenia sú rekonštruované. Rozvíjajú sa kultúrne tradície, mesto podporuje rôzne kultúrne aktivity, podieľa sa na zabezpečení efektívneho fungovania siete kultúrnych zariadení. Sú zachránené a rekonštruované viaceré historické pamiatky. Je vytvorený systém sociálnej starostlivosti, ktorý zabezpečuje vhodné životné podmienky obyvateľov dôchodkového veku. Sú vytvorené podmienky pre zdravý životný štýl a všestranný rozvoj mladých ľudí.

4.2. Priority a ciele rozvoja

Globálny cieľ

Vytvoriť podmienky pre život občanov tak, aby došlo zastaveniu odchodu obyvateľov z mesta a začalo sa ich celkové omladzovanie.

Špecifické ciele

- Zvýšenie úrovne poskytovaných služieb v oblasti vzdelávania, predovšetkým rekonštrukciou budov školských a predškolských zariadení a zabezpečením moderných vzdelávacích pomôcok a postupov.
- Zabezpečenie dostatočného počtu miest v zariadeniach sociálnych služieb pre obyvateľov v dôchodkovom veku a obyvateľov ohrozených sociálnym vylúčením.
- Zabezpečenie chýbajúcich, resp. nedostatočných služieb sociálnej starostlivosti.
- Zabezpečenie výstavby nízkorozpočtových bytových jednotiek a nájomných bytov.
- Posilnenie kultúrneho potenciálu mesta a mestských častí prostredníctvom rekonštrukcie zariadení využívaných pre kultúrne vyžitie ako aj kultúrnych pamiatok a pamätihodností.
- Rekonštrukcia a využitie nevyužívaných objektov a areálov mesta.
- Zvýšenie podnikateľskej atraktivity na území mesta.
- Zvýšenie možností športového vyžitia obyvateľov vybudovaním cyklotrás, in line dráhy (pre kolieskové korčule) a ďalšie.
- Zvýšenie úrovne dopravnej obslužnosti mesta rekonštrukciou cestnej siete a chodníkov a zlepšením parkovacej kultúry.
- Zvýšenie úrovne infraštruktúry mesta zmodernizovaním verejného osvetlenia.
- Zvýšenie kvality bývania v mestských častiach vybudovaním kanalizácie.

- Revitalizácia historickej časti parku M. R. Štefánika a Hradného parku.

Priority rozvoja a smerovania podpory

Prioritné osi rozvoja

Prioritná os 1 – Rozvoj ľudských zdrojov a zvyšovanie kvality života obyvateľov

Prioritná os 2 – Inovácie a rast konkurencieschopnosti priemyslu

Prioritná os 3 – Cestovný ruch

Prioritná os 4 – Doprava

Prioritná os 5 – Životné prostredie

Prioritná os 6 – Poľnohospodárstvo

1. Prioritná os 1 – Rozvoj ľudských zdrojov a zvyšovanie kvality života obyvateľov

1.1 Priority rozvoja v oblasti zamestnanosti

- 1.1.1 Podpora budovania rovnováhy medzi ponukou a dopytom na trhu práce
- 1.1.2 Podpora riešenia nezamestnanosti a dlhodobej nezamestnanosti
- 1.1.3 Podpora zosúladenia rodinného a pracovného života a starostlivosti o malé deti
- 1.1.4 Podpora návratu osôb ohrozených sociálnym vylúčením na trh práce
- 1.1.5 Rast zamestnanosti podporou podnikania fyzických osôb, malého a stredného podnikania

1.2 Priority rozvoja v oblasti rovnosti príležitostí

- 1.2.1 Podpora zvyšovania vzdelanostnej úrovne osôb ohrozených sociálnym vylúčením
- 1.2.2 Podpora pracovných príležitostí pre osoby ohrozené sociálnym vylúčením na trhu práce
- 1.2.3 Podpora rozvoja služieb pre ohrozené skupiny obyvateľstva
- 1.2.4 Podpora odstraňovania prekážok rovnosti mužov a žien na trhu práce s dôrazom na zosúladenie pracovného a rodinného života

1.3 Priority rozvoja v oblasti vzdelávania

- 1.3.1 Podpora rozvoja ľudských zdrojov
- 1.3.2 Podpora infraštruktúry vzdelávania zlepšením materiálno-technických podmienok základných škôl a materských škôl na území mesta
- 1.3.3 Podpora predškolských zariadení so zameraním na detské jasle
- 1.3.4 Podpora zosúladenia vzdelávacieho procesu a celoživotného vzdelávania s požiadavkami trhu práce
- 1.3.5 Podpora skvalitnenia vzdelávacieho procesu formou nadobudnutia moderných vzdelávacích pomôcok a zavedením nových moderných vzdelávacích programov
- 1.3.6 Podpora systematického rozvoja pohybových aktivít mládeže, rozvoj športu a iných

záujmových aktivít škôl a školských zariadení na území mesta

1.4 Priority rozvoja v oblasti kultúry

- 1.4.1 Ochrana, obnova a revitalizácia pamiatkového fondu a dobudovanie kultúrnej infraštruktúry na území mesta
- 1.4.2 Ochrana kultúrneho dedičstva a rozvoj kultúrnych aktivít a služieb na území mesta
- 1.4.3 Spolupráca a propagácia v oblasti kultúry
- 1.4.4 Podpora a rozvoj ľudských zdrojov v kultúrnych zariadeniach mesta
- 1.4.5 Skvalitnenie materiálno-technického vybavenia kultúrnych zariadení mesta
- 1.4.6 Rekonštrukcia, rozširovanie a modernizácia pamäťových a fondových inštitúcií v meste

1.5 Priority rozvoja v oblasti sociálnych služieb

- 1.5.1 Podpora kvalitného, efektívneho a flexibilného poskytovania sociálnych služieb v meste
- 1.5.2 Rekonštrukcia, rozširovanie a modernizovanie zariadení sociálnych služieb a zariadení na výkon sociálnej ochrany a sociálnej kurately
- 1.5.3 Rozvoj terénnych sociálnych služieb a sociálnej práce v teréne
- 1.5.4 Zvyšovanie kvality ľudských zdrojov v sociálnej oblasti a ich motivácia
- 1.5.5 Podpora viac zdrojového financovania sociálnych služieb

1.6 Priority rozvoja v oblasti bývania a služieb

- 1.6.1 Príprava pozemkov a podpora výstavby rodinných domov a nájomných a cenovo dostupných bytov na území mesta
- 1.6.2 Podpora rekonštrukcie panelových domov a znižovania energetickej náročnosti existujúceho bytového fondu v meste
- 1.6.3 Realizácia integrovaných stratégií rozvoja vo vybraných mestských oblastiach postihnutých alebo ohrozených sociálnym vylúčením alebo fyzickým zničením
- 1.6.4 Podpora rekonštrukcie a dostavby inžinierskych sietí (hlavne ČOV, kanalizácie, plynofikácie, rozvodov tepla a výmenníkových staníc)
- 1.6.5 Podpora znižovania energetickej náročnosti budov a zariadení
- 1.6.6 Výstavba a rekonštrukcia verejných osvetlení
- 1.6.7 Obnova a čiastočné budovanie hmotnej infraštruktúry sídiel
- 1.6.8 Podpora služieb a obchodných sietí pre obyvateľstvo

2. Prioritná os 2 – Inovácie a rast konkurencieschopnosti priemyslu

2.1 Priority rozvoja

- 2.1.1 Zvyšovanie atraktívnosti mesta pre investorov
- 2.1.2 Podpora rozvoja znalostnej ekonomiky a inovácií
- 2.1.3 Podpora zvyšovania konkurencieschopnosti výroby a služieb v meste
- 2.1.4 Podpora podnikateľských aktivít žiakov (študentov) a absolventov škôl

3. Prioritná os 3 – Cestovný ruch

3.1 Priority rozvoja

- 3.1.1 Rozvoj využitia a ochrany kultúrneho dedičstva a zvyšovanie identity prostredia
- 3.1.2 Rozvoj trvalo udržateľného cestovného ruchu s dôrazom na kvalitu služieb
- 3.1.3 Podpora fyzických osôb, malého a stredného podnikania v cestovnom ruchu
- 3.1.4 Podpora a rozvoj budovania atrakcií, animácie a reanimácie existujúcich atrakcií (napr. festivaly pre mladých, vianočné trhy)
- 3.1.5 Podpora spoločných aktivít s partnerskými mestami

4. Prioritná os 4 – Doprava

4.1 Priority rozvoja

- 4.1.1 Modernizácia a rozvoj cestnej infraštruktúry
- 4.1.2 Podpora rozvoja verejnej osobnej dopravy
- 4.1.3 Rekonštrukcia a výstavba zastávok
- 4.1.4 Výstavba a rekonštrukcia chodníkov
- 4.1.5 Podpora budovania cyklistických trás, in-line dráhy (pre kolieskové korčule) a ďalšie (skateparky, street-workout ihriská)

5. Prioritná os 5 – Životné prostredie

5.1 Priority rozvoja

- 5.1.1 Podpora integrovanej ochrany a racionálneho využívania vôd
- 5.1.2 Podpora ochrany pred povodňami
- 5.1.3 Podpora ochrany ovzdušia, ozónovej vrstvy, minimalizácie nepriaznivých vplyvov klimatických zmien a podpory obnoviteľných zdrojov energie
- 5.1.4 Podpora a modernizácia odpadového hospodárstva mesta
- 5.1.5 Podpora ochrany a regenerácie prírodného prostredia a krajiny
- 5.1.6 Realizácia úpravy verejných priestranstiev a prvkov verejnej zelene

6. Prioritná os 6 – Poľnohospodárstvo

6.1 Priority rozvoja

- 6.1.1 Podpora zlepšovania kvality životného prostredia a krajiny
- 6.1.2 Podpora podnikateľských aktivít v oblasti živočíšnej a rastlinnej výroby

5. Program rozvoja

5.1. Akčný plán

Prioritná os 1 – Rozvoj ľudských zdrojov a zvyšovanie kvality života obyvateľov 1.3.2 Podpora infraštruktúry vzdelávania zlepšením materiálno-technických podmienok základných škôl a materských škôl na území mesta 1.3.5 Podpora skvalitnenia vzdelávacieho procesu formou nadobudnutia moderných vzdelávacích pomôcok a zavedením nových moderných vzdelávacích programov						
Priorita	Aktivita	Popis	Partneri	Termín realizácie	Štádium rozpracovanosti	Dôležitosť (0 – 10)
1.3.2	Zvýšenie zaškolenosti detí MŠ	Rekonštrukcia MŠ - zvýšiť energetický štandard objektu, výmena okien, zateplenie, nové rozvody elektroinštalácie, nové maľby stien, radiátorov, nové sociálne zariadenia		2015 - 2020	Projektový zámer	9
1.3.5	Modernizácia učební na ZŠ, Ul. Sv. Michala 42	Odborné učebne a knižnicu vybaviť modernou výpočtovou technikou a jazykovým softvérom a tým zabezpečiť skvalitnenie a rozšírenie výchovno-vzdelávacieho procesu		2016	Projektový zámer	8
1.3.5	Modernizácia učební na ZŠ, Ul. Saratovská 43	Odborné učebne vybaviť modernou výpočtovou technikou, a jazykovým softvérom a tým zabezpečiť skvalitnenie a rozšírenie výchovno-vzdelávacieho procesu		2017	Projektový zámer	8
1.3.5	Modernizácia učební na ZŠ, Ul. Školská 14,	Odborné učebne vybaviť modernou výpočtovou technikou, a jazykovým softvérom a tým zabezpečiť skvalitnenie a rozšírenie výchovno-vzdelávacieho procesu		2018	Projektový zámer	8

Prioritná os 1 – Rozvoj ľudských zdrojov a zvyšovanie kvality života obyvateľov 1.4.1 Ochrana, obnova a revitalizácia pamiatkového fondu a dobudovanie kultúrnej infraštruktúry na území mesta 1.4.5 Skvalitnenie materiálno-technického vybavenia kultúrnych zariadení mesta						
Priorita	Aktivita	Popis	Partneri	Termín realizácie	Štádium rozpracovanosti	Dôležitosť (0 – 10)
1.4.1	Rekonštrukcia bývalej Židovskej školy	Rekonštrukciou budovy bývalej židovskej školy spolu s príľahlou Synagógou sa vytvoria ďalšie priestory na mestskú galériu, ktoré budú navzájom prepojené		2016	Projektový zámer	7
1.4.1	Rekonštrukcia Meštianskeho domu na Námestí hrdinov 7-8	Rekonštrukcia priestorov nárožného pavlačového domu a revitalizácia havarijného stavu objektu		2016	Projektový zámer	7
1.4.5	Regenerácia a využitie nevyužívaného objektu Kultúrno-ubytovacieho zariadenia v Kalinčiakove	Plnohodnotné využitie priestorov kultúrneho domu. Vybudovanie 3 - 4 izieb hotelového typu pre ubytovanie návštevníkov mesta Levice a jeho okolia		2016	Projektový zámer	7
1.4.5	Regenerácia objektu amfiteátra na oddychovo - kultúrne centrum	Prinavrátanie svojho účelu bývalému Amfiteátru. Prírodné premietanie spojené s oddychovým centrom nielen pre dospelých ale aj pre menšie vekové kategórie		2017 - 2020	Projektový zámer	7
1.4.5	Modernizácia kina Slovan	Bližšie nešpecifikované		2017 - 2020	Projektový zámer	6
1.4.5	Regenerácia a využitie nevyužívaného objektu domu kultúry Družba	Bližšie nešpecifikované		2017 - 2020	Projektový zámer	7
1.4.5	Rekonštrukcia objektu CK Junior	Zlepšiť podmienky pre kultúrne o spoločenské využitie priestorov CK Junior rekonštrukciou viacúčelovej sály, osadením klimatizácie, opravou stropu vo výstavnej sále a opravou strechy		2015 - 2017	Projektový zámer	7

Prioritná os 1 – Rozvoj ľudských zdrojov a zvyšovanie kvality života obyvateľov						
1.5.1 Podpora kvalitného, efektívneho a flexibilného poskytovania sociálnych služieb v meste						
Priorita	Aktivita	Popis	Partneri	Termín realizácie	Štádium rozpracovanosti	Dôležitosť (0 – 10)
1.4.6	Revitalizácia historickej časti parku M. R. Štefánika a Hradného parku	Bližšie nešpecifikované		2015 - 2020	Projektový zámer	7
1.5.1	Vytvorenie lepších podmienok pre poskytovanie sociálnych služieb zriadením denného stacionáru	Opatrovateľská služba s denným pobytom zabezpečujúca sociálnu starostlivosť - sociálnu pomoc, sociálne poradenstvo, sociálne rehabilitácie, stravovanie, pracovnú terapiu a záujmovú činnosť		2015 - 2020	Projektový zámer	8
1.5.1	Vytvorenie lepších podmienok pre poskytovanie sociálnych služieb zriadením nízkoprahového denného centra pre deti a rodinu v lokalite LD	Posilniť kultúrnu identitu, zapojenie sa do aktívneho života komunity mesta, eliminácia sociálneho vylúčenia rómskej populácie s majoritnou populáciou mesta		2015 - 2020	Projektový zámer	8

Prioritná os 1 – Rozvoj ľudských zdrojov a zvyšovanie kvality života obyvateľov						
1.6.1	Príprava pozemkov a podpora výstavby rodinných domov a nájomných a cenovo dostupných bytov na území mesta					
1.6.4	Podpora rekonštrukcie a dostavby inžinierskych sietí (hlavne ČOV, kanalizácie, plynofikácie, rozvodov tepla a výmenníkových staníc)					
1.6.6	Výstavba a rekonštrukcia verejných osvetlení					
Priorita	Aktivita	Popis	Partneri	Termín realizácie	Štádium rozpracovanosti	Dôležitosť (0 – 10)
1.6.1	Riešenie bytovej otázky sociálne slabších skupín občanov so špecifickými potrebami v bývaní	Nová výstavba bytov typu garsónky resp. dvojgarsónky pre osamelých občanov, 1 – 2 izbových bytov pre mladé rodiny a bytov s nižším štandardom pre sociálne slabšie vrstvy obyvateľstva		2015 - 2020	Projektový zámer	7
1.6.1	Podpora výstavby ostatných viacizbových bytov a rodinných domov	Bližšie nešpecifikované		2015 - 2020	Projektový zámer	7
1.6.4	Napojenie obyvateľov mestskej časti Horša na kanalizáciu	Vybudovanie kanalizácie a ČOV v mestskej časti - Horša		2016 - 2017	Projektový zámer	9
1.6.6	Rekonštrukcia verejného osvetlenia	Bližšie nešpecifikované		2015 - 2020	Projektový zámer	8

Prioritná os 2 – Inovácie a rast konkurencieschopnosti priemyslu						
2.1.1	Zvyšovanie atraktívnosti mesta pre investorov					
Priorita	Aktivita	Popis	Partneri	Termín realizácie	Štádium rozpracovanosti	Dôležitosť (0 – 10)
2.1.1	Vybudovanie prístupovej cesty do priemyselnej zóny	Vybudovanie prístupovej cesty do hnedého priemyselného parku		2016 - 2020	Projektový zámer	8

Prioritná os 4 – Doprava 4.1.1 Modernizácia a rozvoj cestnej infraštruktúry 4.1.3 Rekonštrukcia a výstavba zastávok 4.1.4 Výstavba a rekonštrukcia chodníkov 4.1.5 Podpora budovania cyklistických trás						
Priorita	Aktivita	Popis	Partneri	Termín realizácie	Štádium rozpracovanosti	Dôležitosť (0 – 10)
4.1.1	Oprava cestnej siete	Bližšie nešpecifikované		2015 - 2020	Projektový zámer	8
4.1.1	Zlepšenie parkovacej kultúry na území mesta	Odvodnenie a vybudovanie nových parkovacích miest v meste		2016 - 2020	Projektový zámer	7
4.1.3 4.1.4	Vybudovanie a oprava miestnych chodníkov a zastávok	Vybudovanie nových a oprava starých chodníkov a zastávok v meste		2016 - 2020	Projektový zámer	7
4.1.5	Zlepšenie cyklistickej infraštruktúry vybudovaním cyklotrasy Kalná nad Hronom - Dolná Seč - Levice Mochovská	Plánovaná cyklotrasa bude vedená po ľavom brehu rieky Hron, čím sa dosiahne cyklistické spojenie medzi obcami Levice, Dolná Seč a Kalná nad Hronom. Cyklotrasa Kalná nad Hronom - Levice bude príkladom budovania cyklistických cestičiek, spájajúcich viac obcí navzájom v krajinnom prostredí, ale aj podporou kvality a bezpečnosti dopravy na miestnych komunikáciách v dotknutých obciach.	Obce Kalná nad Hronom a Dolná Seč	2017 - 2020	Projektový zámer	6
4.1.6	Zlepšenie cyklistickej infraštruktúry vybudovaním cyklotrasy Levice – Margita (komunikácia poľnohospodárskeho družstva)	Bližšie nešpecifikované		2015 - 2020	Projektový zámer	6
4.1.7	Realizácia koncepcie statickej dopravy v obytných súboroch	Bližšie nešpecifikované		2015 - 2020	Projekt spracovaný	8

Prioritná os 5 – Životné prostredie

5.1.3 Podpora ochrany ovzdušia, ozónovej vrstvy, minimalizácie nepriaznivých vplyvov klimatických zmien a podpory obnoviteľných zdrojov energie

5.1.4 Podpora a modernizácia odpadového hospodárstva mesta

5.1.5 Podpora ochrany a regenerácie prírodného prostredia a krajiny

Priorita	Aktivita	Popis	Partneri	Termín realizácie	Štádium rozpracovanosti	Dôležitosť (0 – 10)
5.1.3	Vrt teplého prameňa	Vrt teplého prameňa na kúpalisku Margita - Ilona		2016 - 2020	Projektový zámer	6
5.1.3	Šetrenie životného prostredia mesta prostredníctvom inštalácie tepelného čerpadla do mestskej plavárne	Nákup a inštalácia tepelného čerpadla do mestskej plavárne		2016 - 2017	Projektový zámer	6
5.1.4	Skvalitnenie využívania kompostárne	Nákup technológie do kompostárne		2016	Projektový zámer	6
5.1.5	Ochrana životného prostredia rekultiváciou skládky odpadu	Rekultivácia skládky Malý Kiar		2020	Projektový zámer	6
5.1.6	Odvedenie povrchových vôd	Odvedenie povrchových vôd v Kalinčiakove (časť Daráže) a v mestských častiach		2016 - 2020	Projekt spracovaný	6

5.2. Finančné zabezpečenia aktivít rozvoja

Prioritná os 1 – Rozvoj ľudských zdrojov a zvyšovanie kvality života obyvateľov					
Priorita	Aktivita	Predpokladané náklady v EUR	Zdroje financovania		
			Zdroj	Percento spolufinancovania	Suma v EUR
1.3.2	Zvýšenie zaškolenosti detí MŠ	4 400 000	OP IROP, Prioritná os 2, Špecifický cieľ č. 2.2.1		
			Zdroje EÚ	85	3 740 000
			Národné zdroje	10	440 000
			Vlastné zdroje	5	220 000
			OP IROP, Prioritná os 5, Špecifický cieľ 5.1.2		
			Zdroje EÚ	95	4 180 000
1.3.5	Modernizácia učební na ZŠ, Ul. Sv. Michala 42	58 000	Národné zdroje	0	0
			Vlastné zdroje	5	220 000
			OP IROP, Prioritná os 2, Špecifický cieľ č. 2.2.2		
			Zdroje EÚ	85	49 300
			Národné zdroje	10	5 800
			Vlastné zdroje	5	2 900
1.3.5	Modernizácia učební na ZŠ, Ul. Saratovská 43	62 000	OP IROP, Prioritná os 5, Špecifický cieľ 5.1.2		
			Zdroje EÚ	95	55 100
			Národné zdroje	0	0
			Vlastné zdroje	5	2 900
			OP IROP, Prioritná os 2, Špecifický cieľ č. 2.2.2		
			Zdroje EÚ	85	52 700
1.3.5	Modernizácia učební na ZŠ, Ul. Školská 14,	115 000	Národné zdroje	10	6 200
			Vlastné zdroje	5	3 100
			OP IROP, Prioritná os 5, Špecifický cieľ 5.1.2		
			Zdroje EÚ	95	58 900
			Národné zdroje	0	0
			Vlastné zdroje	5	3 100
1.3.5	Modernizácia učební na ZŠ, UL. Školská 14,	115 000	OP IROP, Prioritná os 2, Špecifický cieľ č. 2.2.2		
			Zdroje EÚ	85	97 750
			Národné zdroje	10	11 500
			Vlastné zdroje	5	5 750
			OP IROP, Prioritná os 5, Špecifický cieľ 5.1.2		
			Zdroje EÚ	95	109 250
			Národné zdroje	0	0
			Vlastné zdroje	5	5 750

1.4.1	Rekonštrukcia bývalej Židovskej školy	1 100 000	Programy cezhraničnej spolupráce – Interreg V-A SK-HU, Prioritná os 1, Špecifický cieľ 1.1*		
			Zdroje EÚ	85	935 000
			Národné zdroje	10	110 000
			Vlastné zdroje	5	55 000
			Dotačný program MK SR Obnovme si svoj dom, podprogram 1.1 Obnova kultúrnych pamiatok**		
1.4.1	Rekonštrukcia Meštianskeho domu na Námestí hrdinov 7-8	160 000	Národné zdroje	95	1 045 000
			Vlastné zdroje	5	55 000
			Vlastné zdroje	100	1 100 000
			Programy cezhraničnej spolupráce – Interreg V-A SK-HU, Prioritná os 1, Špecifický cieľ 1.1*		
			Zdroje EÚ	85	136 000
1.4.5	Regenerácia a využitie nevyužívaného objektu Kultúrno-ubytovacieho zariadenia v Kalinčiakove	950 000	Národné zdroje	10	16 000
			Vlastné zdroje	5	8 000
			Vlastné zdroje	100	160 000
			Programy cezhraničnej spolupráce – Interreg V-A SK-HU, Prioritná os 1, Špecifický cieľ 1.1*		
			Zdroje EÚ	85	807 500
1.4.5	Regenerácia a využitie nevyužívaného objektu Kultúrno-ubytovacieho zariadenia v Kalinčiakove	950 000	Národné zdroje	10	95 000
			Vlastné zdroje	5	47 500
			Dotačný program MK SR Obnovme si svoj dom, podprogram 1.1 Obnova kultúrnych pamiatok**		
			Národné zdroje	95	902 500
			Vlastné zdroje	5	47 500
1.4.5	Regenerácia a využitie nevyužívaného objektu Kultúrno-ubytovacieho zariadenia v Kalinčiakove	950 000	Vlastné zdroje	100	950 000

*Špecifický cieľ 1.1 – Zvýšenie atraktivity pohraničnej oblasti. Kód oblasti intervencie 094 – Ochrana, rozvoj a propagácia verejného kultúrneho majetku a kultúrneho dedičstva.

**Aktuálne (na rok 2017) nie je vypísaná žiadna výzva.

Prioritná os 1 – Rozvoj ľudských zdrojov a zvyšovanie kvality života obyvateľov					
Priorita	Aktivita	Predpokladané náklady v EUR	Zdroje financovania		
			Zdroj	Percento spolufinancovania	Suma v EUR
1.4.5	Regenerácia objektu amfiteátra na oddychovo - kultúrne centrum	980 000	OP IROP, Prioritná os 3, Špecifický cieľ č. 3.1* Národné zdroje Vlastné zdroje	85 10 5	833 000 98 000 49 000
1.4.5	Modernizácia kina Slovan	2 200 000	Audiovizuálny fond	nešpecifikované	
1.4.5	Regenerácia a využitie nevyužívaného objektu domu kultúry Družba	1 800 000	Vlastné zdroje	100	1 800 000
1.4.5	Rekonštrukcia objektu CK Junior	286 040	Vlastné zdroje	100	286 040
1.5.1	Vytvorenie lepších podmienok pre poskytovanie sociálnych služieb zriadením denného stacionáru	2 500 000	OP IROP, Prioritná os 2, Špecifický cieľ č. 2.1.1 Zdroje EÚ	85	2 125 000
			Národné zdroje	10	250 000
			Vlastné zdroje	5	125 000
			OP IROP, Prioritná os 5, Špecifický cieľ 5.1.2 Zdroje EÚ	95	2 375 000
			Národné zdroje	0	0
1.5.1	Vytvorenie lepších podmienok pre poskytovanie sociálnych služieb zriadením nízkoprahového denného centra pre deti a rodinu v lokalite LD	700 000	Vlastné zdroje	5	125 000
			OP IROP, Prioritná os 2, Špecifický cieľ č. 2.1.1 Zdroje EÚ	85	595 000
			Národné zdroje	10	70 000
			Vlastné zdroje	5	35 000
			OP IROP, Prioritná os 5, Špecifický cieľ 5.1.2 Zdroje EÚ	95	665 000
			Národné zdroje	0	0
			Vlastné zdroje	5	35 000

*Špecifický cieľ 3.1 – Stimulovanie podpory udržateľnej zamestnanosti a tvorby pracovných miest v kultúrnom a kreatívnom priemysle prostredníctvom vytvorenia priaznivého prostredia pre rozvoj kreatívneho talentu a netechnologických inovácií.

Prioritná os 1 – Rozvoj ľudských zdrojov a zvyšovanie kvality života obyvateľov					
Priorita	Aktivita	Predpokladané náklady v EUR	Zdroje financovania		
			Zdroj	Percento spolufinancovania	Suma v EUR
1.6.1	Riešenie bytovej otázky sociálne slabších skupín občanov so špecifickými potrebami v bývaní	Neurčené	ŠFRB Vlastné zdroje	Neurčené	-----
1.6.1	Podpora výstavby ostatných viacizbových bytov a rodinných domov	Neurčené	ŠFRB Vlastné zdroje	Neurčené	-----
1.6.4	Napojenie obyvateľov mestskej časti Horša na kanalizáciu	2 300 000	OP Kvalita životného prostredia, , Prioritná os 1, Špecifický cieľ 1.2.1 Zdroje EÚ Národné zdroje Vlastné zdroje	85 10 5	1 955 000 230 000 115 000
1.6.6	Rekonštrukcia verejného osvetlenia	Neurčené	Vlastné zdroje	100	-----

Prioritná os 2 – Inovácie a rast konkurencieschopnosti priemyslu					
Priorita	Aktivita	Predpokladané náklady v EUR	Zdroje financovania		
			Zdroj	Percento spolufinancovania	Suma v EUR
2.1.1	Vybudovanie prístupovej cesty do priemyselnej zóny*	350 000	OP IROP Prioritná os 1, Špecifický cieľ 1.1 Zdroje EÚ Národné zdroje Vlastné zdroje Vlastné zdroje	85 10 5 100	297 500 35 000 17 500 350 000

*Oprávneným prijímateľom je vyšší územný celok ako vlastník ciest II. a III. triedy. V rámci podpory ciest II. triedy budú vo vzťahu k investičnej stratégii OP oprávnené úseky, ktoré sú výsledkom miestneho/regionálneho plánu udržateľnej mobility, a ktoré spĺňajú nasledovné kritériá: okrem iného aj cesty II. triedy prepájajú centrá osídlenia zadefinované v KURS 2001 v znení KURS 2011 a zabezpečujú dopravné napojenia priemyselných parkov, priemyselných zón a centier hospodárskeho významu.

Možnosťou je dohoda o vlastníctve cesty VÚC.

Prioritná os 4 – Doprava					
Priorita	Aktivita	Predpokladané náklady v EUR	Zdroje financovania		
			Zdroj	Percento spolufinancovania	Suma v EUR
4.1.1	Oprava cestnej siete	Neurčené	Vlastné zdroje	Neurčené	-----
4.1.1	Zlepšenie parkovacej kultúry na území mesta*	500 000	OP IROP, Prioritná os 1, Špecifický cieľ č. 1.2.1		
			Zdroje EÚ	85	425 000
			Národné zdroje	10	50 000
			Vlastné zdroje	5	25 000
4.1.3 4.1.4	Vybudovanie a oprava miestnych chodníkov a zastávok **	5 220 000	OP IROP, Prioritná os 1, Špecifický cieľ 1.2.1		
			Zdroje EÚ	85	4 437 000
			Národné zdroje	10	522 000
			Vlastné zdroje	5	261 000
			OP IROP, Prioritná os. 5, Špecifický cieľ 5.1.2		
			Zdroje EÚ	95	4 959 000
4.1.5	Zlepšenie cyklistickej infraštruktúry vybudovaním cyklotrasy Kalná nad Hronom - Dolná Seč - Levice Mochovská	1 029 474	OP IROP, Prioritná os 1, Špecifický cieľ 1.2.2		
			Zdroje EÚ	85	875 052,9
			Národné zdroje	10	102 947,4
			Vlastné zdroje	5	51 473,7

*Zlepšenie infraštruktúry verejnej osobnej dopravy tak, ako je uvedené v miestnych/regionálnych plánoch udržateľnej dopravy – medzi inými rekonštrukcia, modernizácia a výstavba záchytných parkovísk Park & Ride (P+R), Kiss & Ride (K+R), Bike & Ride (B+R)65 a inštalácia systému chytrého parkovania v atraktívnych oblastiach miest.

**Prioritná os 1, Špecifický cieľ 1.2.1 – zlepšenie infraštruktúry verejnej osobnej dopravy tak, ako je uvedené v miestnych/regionálnych plánoch udržateľnej dopravy – medzi inými rekonštrukcia, modernizácia a výstavba zastávok cestnej verejnej osobnej dopravy a integrovaných zastávok subsystémov verejnej osobnej dopravy.

Prioritná os 5, Špecifický cieľ 5.1.2 – výstavba, modernizácia, rekonštrukcia zastávok, staníc, parkovísk na linkách **prepájajúcich obec s mestom**, budovanie prvkov a podpora opatrení na zvyšovanie bezpečnosti dopravy v mestách.

Základnou podmienkou na financovanie aktivít pre účely rozvoja regionálnej a mestskej VOD je vypracovanie plánov udržateľnej mestskej mobility. Intervencie do regionálnej autobusovej dopravy budú podmienené vypracovaním plánov dopravnej obsluhy regiónu a existenciou integrovaných dopravných systémov.

Prioritná os 5 – Životné prostredie					
Priorita	Aktivita	Predpokladané náklady v EUR	Zdroje financovania		
			Zdroj	Percento spolufinancovania	Suma v EUR
5.1.3	Vrt teplého prameňa	400 000	OP Kvalita životného prostredia, Prioritná os 4, Špecifický cieľ 4.1.1 Zdroje EÚ Národné zdroje Vlastné zdroje	85 10 5	340 000 40 000 20 000
5.1.3	Šetrenie životného prostredia mesta prostredníctvom inštalácie tepelného čerpadla do mestskej plavárne (Intenzita pomoci bude určená vo väzbe na úspory energie, podpora bude podmienená predložením energetického auditu. Finančný plán operačného programu stanovuje výšku národného spolufinancovania pre menej rozvinuté regióny 58,14% a pre viac rozvinuté regióny 50%. str. 144.)	150 000	OP Kvalita životného prostredia, Prioritná os 4, Špecifický cieľ 4.3.1 Zdroje EÚ Národné zdroje Vlastné zdroje	85 10 5	127 500 15 000 7 500
5.1.4	Skvalitnenie využívania kompostárne	480 000	OP Kvalita životného prostredia, Prioritná os 1, Špecifický cieľ 1.1.1 Zdroje EÚ Národné zdroje Vlastné zdroje	85 10 5	408 000 48 000 24 000
5.1.5	Ochrana životného prostredia rekultiváciou skládky odpadu*	180 000	OP Kvalita životného prostredia, Prioritná os 1, Špecifický cieľ 1.4.2 Zdroje EÚ Národné zdroje Vlastné zdroje	85 10 5	153 000 18 000 9 000

*Podporované sú projekty, kde skládka ohrozuje blízke ľudské obydliá, povrchové toky, zdroje pitnej vody a chránené územia.

6. Implementačný rámec programu

6.1. Realizácia programu

Mesto Levice je prostredníctvom svojich orgánov zodpovedné za implementáciu Programu sociálneho a hospodárskeho rozvoja mesta. Zastupiteľstvo mesta a primátor majú politickú a riadiacu zodpovednosť za plnenie programu. Zabezpečenie realizácie Programu sociálneho a hospodárskeho rozvoja mesta bude dosiahnuté koordinovaným prístupom a spoluprácou so všetkými partnermi a aktérmi regionálneho rozvoja na území mesta.

Mestské zastupiteľstvo schvaľuje PRM, riadi a vyhodnocuje plnenie programu, prijíma rozhodnutia o financovaní programu, schvaľuje návrhy a projekty rozvoja, schvaľuje výsledky a výstupy programu, priority a harmonogram realizácie programu, schvaľuje finančné, organizačné, technické a personálne zabezpečenie implementácie programu, rozhoduje o zmenách a aktualizácii programu. Mestské zastupiteľstvo rozdeľuje jednotlivé priority programu a akčného plánu medzi komisie MsZ, ktoré sa budú pravidelne zaoberať monitorovaním a hodnotením ich realizácie.

V záujme efektívneho a koordinovaného postupu pri realizácii PRM Levice bude zriadená Koordinačná komisia pre riadenie, organizovanie a monitorovanie implementácie programu. Úlohou komisie bude manažment implementácie programu. Aktivity programu budú v prevažnej miere zabezpečované metodikou projektového cyklu.

V Koordinačnej komisii pre riadenie, organizovanie a monitorovanie implementácie programu budú zastúpení hlavní predstavitelia mesta (primátor, viceprimátor, prednosta a vedúci organizačných útvarov mesta), s dôrazom na zastúpenie všetkých sektorov a priradenie odborníkov k jednotlivým prioritám.

Úlohou Koordinačnej komisie pre riadenie, organizovanie a monitorovanie implementácie PRM Levice bude:

- prideliť zodpovednosť za realizáciu, monitorovanie a vyhodnocovanie priorít programu svojim jednotlivým členom a organizačným útvarom mesta,
- pripraviť flexibilnú riadiacu štruktúru pre zabezpečenie medziodborovej horizontálnej koordinácie a spolupráce pri implementácii programu,
- zabezpečiť efektívnu internú komunikáciu a priebežnú informovanosť o procese, zodpovednostiach, časovom harmonograme a výsledkoch PRM a akčného plánu,
- zabezpečiť spôsob monitoringu rozvojových projektov,
- každoročne vyhodnotiť napĺňanie cieľov stanovených v PRM a podať správu mestskému zastupiteľstvu,
- každoročne zostaviť plán a koncentráciu zdrojov na financovanie a kofinancovanie rozvojových projektov,
- zabezpečiť spôsob financovania riadiacej, monitorovacej a administratívnej činnosti programu,
- zabezpečiť prístup k informáciám,
- aktualizovať akčný plán a spracovať harmonogram aktivít na nasledujúce ročné obdobie,
- zabezpečiť pravidelnú informovanosť verejnosti o realizácii PRM,

- vytvoriť efektívny systém spolupráce a komunikácie s partnermi a aktérmi regionálneho rozvoja na území mesta,
- rozhodovať o externej spolupráci odborníkov a uzatvárať zmluvné vzťahy so subjektmi so skúsenosťami riadenia projektov a čerpania pomoci zo štrukturálnych fondov EÚ,
- tvoriť projektové skupiny podľa charakteru jednotlivých projektov,
- zabezpečiť profesionálne účtovníctvo pre projekty zo štrukturálnych fondov a vyškolenie odborníkov pre projektovú činnosť,
- zabezpečiť súlad rozvojových zámerov na území mesta s programom.

Jednotlivé priority programu budú realizované prostredníctvom projektového riadenia a pomocou bežných postupov a procedúr mestského úradu a ďalších zúčastnených inštitúcií. Garantmi jednotlivých aktivít akčného plánu sú určení odborní zamestnanci MsÚ. Garantov aktivít určuje prednosta MsÚ v spolupráci s vedúcimi organizačných útvarov mesta a projektovým manažérom mesta.

Organizačné zložky mestského úradu nesú zodpovednosť za realizáciu, monitorovanie a vyhodnocovanie priorít a aktivít akčného plánu. Zodpovednosť bude konkretizovaná v rámci každého plánovaného projektu.

Aktivity, ktoré sú vykonávané v spolupráci s partnermi alebo priamo partnermi, budú príslušné zložky MsÚ monitorovať prostredníctvom garantov aktivít, t. j. získavať od partnera údaje pre vyhodnocovanie ukazovateľov.

Financovanie PRM a akčného plánu bude viac zdrojové. Štruktúra zdrojov bude závisieť od aktuálnej finančnej situácie mesta ako aj od spoločensko-ekonomických podmienok. Bude sa opierať o rozpočet mesta, finančné zdroje partnerov, zdroje EÚ, bankové úvery, súkromné a ďalšie zdroje. Pri získavaní zdrojov sa bude využívať metóda aktívneho fundraisingu.

Finančné vyčíslenie jednotlivých opatrení PRM je stanovené odhadom, konečné rozpočty budú súčasťou vykonávacích plánov. Pri schvaľovaní financovania jednotlivých opatrení sa bude prihliadať na ich dôležitosť a dopad na hospodársky a sociálny rozvoj mesta.

Aktualizácia PRM Levice bude založená na princípe výberu priorít, aktivít a projektov, pomocou ktorých bude možné dosiahnuť najefektívnejší trvalo udržateľný rozvoj mesta. Postup bude nasledovný:

- Koordinačná komisia pre riadenie, organizovanie a monitorovanie implementácie programu spracuje a odporučí zmeny v PRM Levice.
- Mestské zastupiteľstvo schvaľuje zmeny PRM na ďalšie obdobie.

6.2. Hodnotenie a monitoring

Monitorovanie plnenia programu bude stálym procesom zameraným na sledovanie zmien prostredníctvom navrhnutých indikátorov, ktoré sa vzťahujú na jednotlivé aktivity, ukazujú stav implementácie, výsledkov a dopadov a poukazujú na dosiahnutý vývoj vo vzťahu k akčnému plánu a financiám. Cieľom bude získavanie informácií o skutočnom plnení opatrení na zmenu negatívneho vývoja, spôsobu realizácie, definovanie a prijatie korekčných opatrení.

Pravidelné monitorovanie reprezentujú nasledovné procesy:

- Priebežná práca s ukazovateľmi.
- Príprava polročných hodnotiacich správ za jednotlivé aktivity.
- Príprava ročnej hodnotiacej správy o realizácii akčného plánu.
- Aktualizácia akčného plánu.

Zoznam ukazovateľov:

Prioritná os 1 – Rozvoj ľudských zdrojov a zvyšovanie kvality života obyvateľov		
Priorita	Popis	Ukazovatele
1.3.2	Zvýšenie zaškolenosti detí MŠ	Počet podporených materských škôl
1.3.5	Modernizácia učební na ZŠ, Ul. Sv. Michala 42	Počet podporených učební / knižníc
1.3.5	Modernizácia učební na ZŠ, Ul. Saratovská 43	Počet podporených učební / knižníc
1.3.5	Modernizácia učební na ZŠ, UL. Školská 14,	Počet podporených učební / knižníc
1.4.1	Rekonštrukcia bývalej Židovskej školy	Počet/objekt, areál
1.4.1	Rekonštrukcia Meštianskeho domu na Námestí hrdinov 7-8	Počet/objekt, areál
1.4.5	Regenerácia a využitie nevyužívaného objektu Kultúrno-ubytovacieho zariadenia v Kalinčiakove	Počet/objekt, areál
1.4.5	Regenerácia objektu amfiteátra na oddychovo - kultúrne centrum	Počet/objekt, areál
1.4.5	Modernizácia kina Slovan	Počet/objekt, areál
1.4.5	Regenerácia a využitie nevyužívaného objektu domu kultúry Družba	Počet/objekt, areál
1.4.5	Rekonštrukcia objektu CK Junior	Počet/objekt, areál
1.5.1	Vytvorenie lepších podmienok pre poskytovanie sociálnych služieb zriadením denného stacionáru	Kapacita podporených zariadení
1.5.1	Vytvorenie lepších podmienok pre poskytovanie sociálnych služieb zriadením nízkoprahového denného centra pre deti a rodinu v lokalite LD	Kapacita podporených zariadení
1.6.1	Riešenie bytovej otázky sociálne slabších skupín občanov so špecifickými potrebami v bývaní	Počet nových / zrekonštruovaných bytov
1.6.1	Podpora výstavby ostatných viacizbových bytov a rodinných domov	Počet nových / zrekonštruovaných bytov, domov
1.6.4	Napojenie obyvateľov mestskej časti Horša na kanalizáciu	Počet obyvateľov napojených na kanalizáciu
1.6.6	Rekonštrukcia verejného osvetlenia	Počet nových osvetľovacích telies

Prioritná os 2 – Inovácie a rast konkurencieschopnosti priemyslu		
Priorita	Popis	Ukazovatele
2.1.1	Vybudovanie prístupovej cesty do priemyselnej zóny	Dĺžka novej cesty v km

Prioritná os 4 – Doprava		
Priorita	Popis	Ukazovatele
4.1.1	Oprava cestnej siete	Dĺžka opravených ciest v km

4.1.1	Zlepšenie parkovacej kultúry na území mesta	Plocha nových / opravených parkovacích plôch
4.1.3	Vybudovanie a oprava miestnych chodníkov	Počet opravených zastávok
4.1.4	a zastávok (*)	Dĺžka nových / opravených chodníkov
4.1.5	Zlepšenie cyklistickej infraštruktúry vybudovaním cyklotrasy Kalná nad Hronom - Dolná Seč - Levice Mochovská	Dĺžka nových úsekov cyklistických komunikácií/km (7,5 km) Počet vytvorených prvkov doplnkovej cyklistickej infraštruktúry (3 prvky)

Prioritná os 5 – Životné prostredie		
Priorita	Popis	Ukazovatele
5.1.3	Vrt teplého prameňa	Ušetrené náklady na energie
5.1.3	Šetrenie životného prostredia mesta prostredníctvom inštalácie tepelného čerpadla do mestskej plavárne	Zlepšené životné prostredie mesta
5.1.4	Skvalitnenie využívania kompostárne	Nová technológia v kompostárni
5.1.5	Ochrana životného prostredia rekultiváciou skládky odpadu	Rekultivovaná skládka odpadu

7. Záver

Dokument PRM z hľadiska metodického postupu je súčasťou sústavy základných dokumentov podpory regionálneho rozvoja v Slovenskej republike. Zahŕňa proces plánovania, organizovania, rozhodovania a finančného zabezpečenia podpory regionálneho rozvoja na regionálnej, resp. miestnej úrovni s cieľom dosiahnuť hospodársky rozvoj a sociálny rozvoj v určenom období a zabezpečiť tým vyvážený rozvoj cieľového územia, t. j. mesta.

Pri spracovaní metodického postupu boli rešpektované zásady regionálnej politiky vlády Slovenskej republiky a princípy regionálnej politiky Európskej únie.

Výlučné kompetencie pri obstarávaní programu má mesto a jeho výkonné orgány. PRM schvaľuje obecné zastupiteľstvo, rovnako ako aj prípadné zmeny a doplnky tohto dokumentu.

Rozhodujúcim nástrojom štátnej regionálnej politiky sa stal zákon č. 503/2001 Z. z. o podpore regionálneho rozvoja v znení zákona č. 351/2004 Z. z., ktorý ustanovuje, že hlavnú úlohu pri strategickom plánovaní podpory regionálneho rozvoja zohrávajú orgány štátnej správy, obcí a samosprávnych krajov.

Plán hospodárskeho a sociálneho rozvoja mesta Levice je strednodobý strategický dokument. Jeho štruktúra a terminológia korešponduje s Plánom hospodárskeho a sociálneho rozvoja Nitrianskeho samosprávneho kraja a Národným strategickým referenčným rámcom. PRM Levice bol sripomienkovaný a akceptovaný pracovnou skupinou.

Analytická časť je zameraná na analýzu oblastí ako je demografia, zamestnanosť, nezamestnanosť, hospodárska oblasť, sociálna a technická infraštruktúra územia. Dokument ďalej obsahuje prehľadné hodnotenie územia formou SWOT analýzy (silné a slabé stránky, príležitosti a ohrozenia). Strategická časť stanovuje víziu rozvoja mesta a ciele a priority jeho rozvoja. Realizačným nástrojom programu je spracovaný akčný plán.

PRM Levice je otvorený dokument, ktorý bude reagovať na sociálne, technologické, ekonomické a politické zmeny vonkajšieho prostredia, môže sa dopĺňať a aktualizovať o nové aktivity podľa rozvoja sektorov a podľa úspešnosti realizovaných častí programu rozvoja územia. Otvorenosťou dokumentu sa zabezpečí flexibilita pri určovaní priorít rozvoja mesta na základe zmien vonkajšieho prostredia a podľa preferencií obyvateľstva.

PRM Levice je súčasne nástrojom naplnenia priorít Národného strategického referenčného rámca a Programu rozvoja Nitrianskeho samosprávneho kraja. Program zároveň odráža aj spôsob spolupráce v EÚ založený na princípoch partnerstva, otvorenosti, subsidiarity a súdržnosti v oblasti regionálneho rozvoja. Hlavnou víziou tohto dokumentu je zlepšiť kvalitu života obyvateľov prostredníctvom trvalo udržateľného rozvoja mesta Levice.