

# Program hospodárskeho a sociálneho rozvoja obce Plavé Vozokany na roky 2017 – 2023



Názov:	Program hospodárskeho a sociálneho rozvoja obce Plavé Vozokany na roky 2017-2023
Územné vymedzenie:	Obec Plavé Vozokany
Územný plán obce schválený:	áno
Dátum schválenia PHSR:	21.6.2017, uznesením obecného zastupiteľstva č. 27/2017
Dátum platnosti:	Od 22.6.2017 do 31.12.2023
Verzia <sup>1</sup> :	1.0
Publikovaný verejne dňa:	22.6.2017
Vypracoval:	RNDr. Radomír Babiak, PhD., <a href="http://www.dokumentypreobce.sk">www.dokumentypreobce.sk</a>



<sup>1</sup> Prvé prijaté znenie sa označuje číslom 1.0. V prípade zásadnej zmeny sa ďalšie aktualizované verzie označujú 2.0, 3.0 atď. V prípade malých zmien sa označuje 1.1.




## Plavé Vozokany

erb obce



vlajka obce



## Základné údaje

Samosprávny kraj:	Nitriansky
Okres:	Levice
Historický región:	Tekov
Poloha stredu obce:	48°04'13'' s.g.š. a 18°07'51'' v.z.d.
Nadmorská výška stredu obce:	177 m.n.m.
Rozloha katastra:	23,13 km <sup>2</sup> (2 313 ha)
Počet obyvateľov:	785 k 31.12.2016
Hustota obyvateľstva:	34 obyv./km <sup>2</sup>
Sídlné jednotky:	Plavé Vozokany, Medvecké
PSČ:	935 69
Evidenčné číslo vozidiel:	LV

## Oficiálne kontakty

Adresa:	Obec Plavé Vozokany 935 69 Plavé Vozokany 115
Web:	<a href="http://www.obecplavevozokany.sk">www.obecplavevozokany.sk</a>
Email:	<a href="mailto:info@obecplavevozokany.sk">info@obecplavevozokany.sk</a>
Telefón:	036 / 7720 160
IČO:	00 307 378

## Poloha obce





## OBSAH

<b>ÚVOD .....</b>	<b>5</b>
ZÁMER SPRACOVANIA PROGRAMU HOSPODÁRSKEHO A SOCIÁLNEHO ROZVOJA OBCE PLAVÉ VOZOKANY NA ROKY 2017-2023 .....	
	6
<b>A-ANALYTICKÁ ČASŤ .....</b>	<b>10</b>
ZOZNAM ANALYZOVANÝCH VÝCHODISKOVÝCH KONCEPČNÝCH DOKUMENTOV A DÁT .....	11
A.I ANALÝZA VNÚTORNEHO PROSTREDIA .....	12
História obce .....	12
Prírodné pomery .....	12
Kvalita životného prostredia .....	13
Ochrana prírody a krajiny .....	13
Odpadové hospodárstvo .....	13
Ochrana proti povodňam .....	14
Obyvateľstvo .....	15
Počet obyvateľov a pohyb obyvateľstva .....	15
Veková štruktúra .....	18
Národnostná, konfesionálna a vzdelanostná štruktúra .....	19
Základné socioekonomické charakteristiky obyvateľstva .....	20
Zamestnanosť a mzdy .....	21
Nezamestnanosť .....	23
Domový a bytový fond .....	25
Dopravná infraštruktúra .....	26
Technická infraštruktúra .....	27
Zdravotnícka a sociálna infraštruktúra a služby .....	27
Školstvo, kultúrno-spoločenský život a šport .....	28
Administratívno-správne služby .....	29
Hospodárske pomery .....	30
Polohová atraktivita územia .....	30
Organizačná štruktúra ekonomiky .....	30
Poľnohospodárstvo, lesné a pozemkové hospodárstvo, priemysel .....	31
Cestovný ruch .....	32
Finančná analýza .....	33
Prehľad majetku a zdrojov .....	34
Analýza príjmov a výdavkov .....	34
Ex-post hodnotenie predchádzajúceho PHSR .....	36
Ex-ante hodnotenie stavu projektovej pripravenosti investícií .....	38
A.II ANALÝZA VONKAJŠIEHO PROSTREDIA .....	40
Členstvo obce v organizáciách a partnerská spolupráca .....	41
Štrukturálne fondy v programovom období 2014-2020 .....	41
STEEP analýza .....	44
A.III ZHODNOTENIE SÚČASNÉHO STAVU ÚZEMIA .....	45



SWOT analýza.....	45
Kľúčové faktory a disparity územia .....	46
<b>B-STRATEGICKÁ ČASŤ .....</b>	<b>47</b>
STRATEGICKÁ VÍZIA A STRATEGICKÝ CIEĽ OBCE .....	48
STRATÉGIA ROZVOJA .....	49
<b>C-PROGRAMOVÁ ČASŤ .....</b>	<b>52</b>
OPATRENIA, PROJEKTY A AKTIVITY PODĽA PRIORITNÝCH OBLASTÍ .....	53
SÚBOR UKAZOVATEĽOV, VÝSLEDKOV A DOPADOV .....	57
<b>D-REALIZAČNÁ ČASŤ.....</b>	<b>64</b>
AKČNÝ PLÁN OBCE .....	65
ADMINISTRATÍVNE, ORGANIZAČNÉ A INŠTITUCIONÁLNE ZABEZPEČENIE PHSR.....	66
STRUČNÝ POPIS KOMUNIKAČNEJ STRATÉGIE.....	67
SYSTÉM MONITOROVANIA A HODNOTENIA .....	67
<b>E-FINANČNÁ ČASŤ .....</b>	<b>69</b>
INDIKATÍVNY FINANČNÝ PLÁN.....	70
MODEL VIACZDROJOVÉHO FINANCOVANIA A FINANČNÝ RÁMEC.....	71
SYSTÉM HODNOTENIA A ZARAĐOVANIA PROJEKTOV DO FINANCOVANIA.....	76
<b>ZÁVER .....</b>	<b>77</b>
<b>PRÍLOHY .....</b>	<b>78</b>
ZOZNAM ČLENOV RIADIACEHO TÍMU, PRACOVNÝCH SKUPÍN A PARTNEROV, ZAPOJENÝCH DO SPRACOVANIA PHSR.....	79
ZOZNAM INFORMAČNÝCH ZDROJOV POUŽITÝCH V PHSR .....	79
ZOZNAM SKRATIEK POUŽITÝCH V PHSR .....	80
AKČNÝ PLÁN NA DANÝ ROZPOČTOVÝ ROK S VÝHLADOM NA 2 ROKY .....	81
ZOZNAM TABULIEK, GRAFOV A FORMULÁROV .....	86



## Úvod

Obecná samospráva v zmysle zákona č. 369/1990 Zb. o obecnom zriadení a zákona č. 539/2008 Z. z. o podpore regionálneho rozvoja tvorí integrálnu súčasť regionálnej politiky a regionálneho rozvoja. Integrálnou súčasťou regionálnej politiky sa stala najmä v súvislosti s rozsiahlou decentralizáciou verejnej správy, ktorá sa na Slovensku uskutočnila po prelome milénia a ktorou na obecné samosprávy prešlo obrovské množstvo kompetencií, zodpovednosti a taktiež financií, predstavujúcich významnú časť verejných financií. Samosprávy tak v oblasti vytvárania podmienok pre hospodársky a sociálny rozvoj územia majú svoje nezastupiteľné postavenie. Či už v rámci svojich originálnych kompetencií alebo preneseného výkonu štátnej správy, obce zabezpečujú výkony a služby vo verejnom záujme. Z tohto dôvodu je potrebné venovať veľkú pozornosť a úsilie koncipovaniu rozvojových stratégií samospráv.

Dokument „Program hospodárskeho a sociálneho rozvoja obce Plavé Vozokany na roky 2017-2023“ (ďalej len „PHSR“) je strednodobý strategický dokument, ktorý na základe analýzy hospodárskej a sociálnej situácie stanovuje strategické ciele a priority v záujme budúceho rozvoja obce. Je prostriedkom na napĺňanie vízie ďalšieho smerovania obce. Týmto programom sa uskutočňuje podpora rozvoja na lokálnej úrovni s dôrazom na hospodársku, sociálnu a environmentálnu oblasť. Ide o program cielených opatrení, navrhnutý pre stimulovanie rozvoja obce v strednodobom horizonte.

Cieľom tohto dokumentu je navrhnúť funkčne trvalo udržateľnú rozvojovú stratégiu, zameranú na realizáciu hospodárskeho a sociálneho rozvoja obce so zreteľom na potreby jej obyvateľov. Tento dokument formuluje tak strategické ciele, ako aj konkrétne opatrenia a aktivity, realizáciou ktorých budú tieto ciele naplnené. PHSR nie je uzavretý dokument bez možnosti zmien. Práve naopak, je dokumentom živým, otvoreným, ktorý môže byť v prípade potreby kedykoľvek aktualizovaný, dopĺňovaný a upravovaný. Jeho význam a využitie spočíva predovšetkým v tom, že je spracovaný na základe prieskumu názorov a potrieb volených orgánov obce, jej obyvateľov, záujmových skupín, ako aj za spoluúčasti miestnych aktérov a odborníkov.

Ambíciou dokumentu je podať odpovede na tri základné a najdôležitejšie otázky:

1. Akí sme a kde sa nachádzame?
2. Kam sa chceme dostať?
3. Ako sa tam dostaneme?

Cieľom analytickej časti je identifikácia rozvojových faktorov a disparít obce (akí sme a kde sa nachádzame). Následne je v strategickej časti sformulovaná vízia, ktorá dáva odpoveď na druhú otázku (kam sa chceme dostať). Spôsob ako sa tam dostať je stanovený v stratégii rozvoja, ktorej úspešné naplnenie bude závislé od úspešnosti realizácie opatrení a aktivít, definovaných v programovej časti dokumentu.

Pri vypracovaní tohto programu hospodárskeho a sociálneho rozvoja sa zohľadnili priority Národnej stratégie regionálneho rozvoja SR, ako aj jej vízia regionálneho rozvoja na Slovensku: Slovensko sa má stať krajinou s vysokou kvalitou života všetkých jeho obyvateľov. V záujme naplnenia dlhodobej vízie regionálneho rozvoja SR zameranej na rozvoj obcí, miest a regiónov, na zvyšovanie ich výkonnostného potenciálu a konkurencieschopnosti Národná stratégia regionálneho rozvoja SR stanovuje strategický cieľ: Integrovaným a výsledkovo orientovaným prístupom k regionálnemu rozvoju a na základe využitia vnútorného potenciálu regiónov zvýšiť do roku 2030 ich adaptabilitu, konkurencieschopnosť a výkonnosť pri súčasnom zvyšovaní kvality života obyvateľov a pri rešpektovaní princípov udržateľného rozvoja.



## Zámer spracovania Programu hospodárskeho a sociálneho rozvoja obce Plavé Vozokany na roky 2017-2023

Formulár 1 (Ú1): Zámer spracovania PHSR

Zámer spracovania PHSR	
Názov dokumentu	Program hospodárskeho a sociálneho rozvoja obce Plavé Vozokany na roky 2017-2023
Forma spracovania	<p>Program hospodárskeho a sociálneho rozvoja obce Plavé Vozokany na roky 2017-2023 (ďalej len „PHSR 2017-2023“) bude spracovaný podľa aktuálneho znenia zákona č. 539/2008 Z. z. o podpore regionálneho rozvoja v znení neskorších predpisov.</p> <p>Spracovanie dokumentu bude rešpektovať princíp partnerstva. Vykonané bude participatívnym spôsobom so zapojením zamestnancov obecného úradu, poslancov OcZ, širokej verejnosti a externých odborníkov.</p> <p>PHSR bude vypracovaný v súlade s cieľmi a prioritami ustanovenými tak v Národnej stratégii regionálneho rozvoja, ako aj v Programe hospodárskeho a sociálneho rozvoja Nitrianskeho samosprávneho kraja.</p>
Riadenie procesu spracovania	<p>Za riadenie procesu spracovania bude zodpovedať riadiaci tím zložený zo zástupcov obce a zhotoviteľa. <b>Členmi riadiaceho tímu budú:</b></p> <p>Za obec:  <u>Koordinátor riadiaceho tímu</u>                      RNDr. Kornélia Sádovská – starostka obce</p> <p>Za zhotoviteľa:  <u>Člen riadiaceho tímu</u>                      RNDr. Radomír Babiak, PhD. – externý odborník</p> <p>Riadiaci tím zodpovedá za:</p> <ul style="list-style-type: none"> <li>- celkovú koordináciu spracovania PHSR 2017-2023,</li> <li>- zostavenie Zámeru spracovania PHSR,</li> <li>- spracovanie analýzy vnútorného a vonkajšieho prostredia,</li> <li>- spracovanie východísk pre strategickú časť,</li> <li>- vypracovanie strategickej vízie,</li> <li>- vypracovanie sumárneho návrhu aktivít a projektov ako východisko pre Akčný plán,</li> <li>- stanovenie termínov realizácie aktivít, projektov (roky) a odhad ich financovania (výška a zdroje financovania),</li> <li>- spracovanie akčného plánu na daný rozpočtový rok s výhľadom na 2 roky,</li> <li>- vytvorenie systému monitorovania, hodnotenia a aktualizácie PHSR,</li> <li>- informovanie verejnosti o realizácii PHSR,</li> <li>- spracovanie finančnej časti vo forme Finančného rámca pre realizáciu PHSR,</li> <li>- finalizáciu dokumentu a jeho predloženie zastupiteľstvu na schválenie.</li> </ul>



	<p>Pre účely spracovania dokumentu budú zriadené 3 pracovné skupiny pre oblasť hospodárstva, sociálnych vecí a životného prostredia. Členovia pracovných skupín za obec budú nominovaní starostom obce. Členstvo v pracovných skupinách pre partnerské organizácie a pre zainteresovanú verejnosť bude ponúknuté na báze dobrovoľnosti a so subjektmi, ktoré prejavia záujem o spoluprácu bude uzatvorená partnerská dohoda.</p> <p>Členovia pracovnej skupiny – <b>hospodárska</b>: Bc. Irena Veškrnová RNDr. Radomír Babiak, PhD.</p> <p>Členovia pracovnej skupiny – <b>sociálna</b>: Eva Škrhová RNDr. Radomír Babiak, PhD.</p> <p>Členovia pracovnej skupiny – <b>environmentálna</b>: Mgr. Andrea Turanská RNDr. Radomír Babiak, PhD.</p> <p>Pracovné skupiny budú zodpovedať za:</p> <ul style="list-style-type: none"> <li>- prerokovanie východísk pre strategickú časť,</li> <li>- prípravu podkladov pre formuláciu strategickú vízie obce,</li> <li>- návrh strategických cieľov a opatrení,</li> <li>- špecifikáciu opatrení, návrh aktivít a projektov, vrátane merateľných ukazovateľov výsledku,</li> <li>- prerokovanie návrhu finančnej časti.</li> </ul>
<b>Obdobie spracovania</b>	Apríl – máj 2017
<b>Financovanie spracovania</b>	Z rozpočtu obce.

Zdroj: Weisová, Bernátová 2012, vlastné spracovanie

*Formulár 2 (Ú2): Harmonogram spracovania PHSR*

Harmonogram spracovania PHSR (2017)												
Mesiac	I	II	III	IV	V	VI	VII	VIII	IX	X	XI	XII
Úvod				X								
Analytická časť				X								
Strategická časť				X								
Programová časť				X	X							
Realizačná časť				X	X							
Finančná časť					X							
Záver					X							

Zdroj: Weisová, Bernátová 2012, vlastné spracovanie

*Formulár 3 (Ú3): Metódy zapojenia verejnosti do spracovania PHSR*

Metóda	Informovanie verejnosti	Získavanie názorov verejnosti	Zohľadnenie názorov verejnosti
Verejné informačné tabule	áno		
Internetové stránky	áno	áno	áno
Obecné noviny			
Obecný rozhlas	áno		
Stretnutia s kľúčovými ľuďmi		áno	áno
Návšteva v území	áno	áno	áno
Verejné vypočutie			
Využitie miestnych ľudí na získavanie názorov	áno	áno	áno
Dotazník pre záujmové skupiny			
Dotazník pre širokú verejnosť			
Pracovné skupiny	áno	áno	áno
Nezávislí experti poskytujúci poradenské služby	áno	áno	áno

Zdroj: MDVRR 2015, vlastné spracovanie

*Formulár 4 (Ú8): Štruktúra dokumentu***Úvod**

táto časť zahŕňa:

- stručný popis kontextu vzniku a chronológie prípravy PHSR,
- stručné zhrnutie východiskových koncepčných dokumentov, týkajúcich sa vymedzeného územia,
- zámer spracovania PHSR.

**Analytická časť**

táto časť zahŕňa:

- kompletnú analýzu vnútorného prostredia na základe overeného súboru kvantitatívnych a kvalitatívnych dát podľa jednotlivých oblastí vrátane finančnej a hospodárskej situácie,
- ex-post hodnotenie (realizácia existujúceho PHSR vrátane vyhodnotenia rozpracovaných investičných a neinvestičných projektov k 31.12. príslušného roku),
- analýzu silných a slabých stránok územia,
- identifikáciu hlavných vonkajších faktorov rozvoja územia (výber hlavných faktorov),
- analýzu príležitostí a ohrození pre rast a rozvoj územia (posúdenie hlavných faktorov z hľadiska príležitostí a ohrození),
- analýzu väzieb územia,
- SWOT analýzu (súhrnná tabuľka),
- analýzu možných rizík a hrozieb, identifikáciu kritických oblastí rozvoja,
- identifikáciu východísk a možných riešení,
- odhad budúceho možného vývoja.

**Strategická časť**

táto časť zahŕňa:

- víziu územia,
- formuláciu a návrh stratégie,
- výber a popis strategických cieľov v jednotlivých politikách – oblastiach rozvoja (hospodárska, sociálna, environmentálna).





### **Programová časť**

táto časť zahŕňa:

- konkrétne opatrenia a projekty vrátane ich priradenia k jednotlivým cieľom a prioritám,
- súbor ukazovateľov výsledkov a dosahov vrátane východiskových a cieľových hodnôt.

### **Realizačná časť**

táto časť zahŕňa:

- popis úloh jednotlivých partnerov pri realizácii PHSR,
- popis postupov inštitucionálneho a organizačného zabezpečenia realizácie PHSR, spôsob komunikácie, kooperácie a koordinácie,
- stručný popis komunikačnej stratégie PHSR k jednotlivým cieľovým skupinám,
- systém monitorovania a hodnotenia,
- akčný plán na daný rozpočtový rok s výhľadom na 2 roky – vecný a časový harmonogram realizácie jednotlivých opatrení a projektov.

### **Finančná časť**

táto časť zahŕňa:

- indikatívny finančný plán na celú realizáciu PHSR,
- model viaczdrojového financovania jednotlivých opatrení, aktivít (projektov) za účasti sociálno-ekonomických partnerov v území v prepojení na programový rozpočet obce,
- hodnotiacu tabuľku pre výber projektov.

### **Záver**

táto časť zahŕňa:

- informáciu o schválení a zverejnení PHSR.

### **Prílohy**

táto časť zahŕňa:

- Príloha č. 1 – Zoznam členov riadiaceho tímu, pracovných skupín a partnerov zapojených do spracovania PHSR,
- Príloha č. 2 – Zoznam informačných zdrojov použitých v PHSR (východiskové strategické a koncepcné dokumenty, súvisiaca legislatíva),
- Príloha č. 3 – Zoznam skratiek použitých v PHSR,
- Príloha č. 4 – Akčný plán na daný rozpočtový rok s výhľadom na 2 roky.



## **A-Analytická časť**

**Programu hospodárskeho a sociálneho rozvoja**



Analytická časť PHSR obsahuje komplexné zhodnotenie a analýzu východiskovej situácie obce s väzbami na širšie územie – analýzu aktuálneho stavu, v akom sa obec nachádza. Definuje vnútorný potenciál územia a limitujúce faktory rozvoja obce.

## Zoznam analyzovaných východiskových koncepčných dokumentov a dát

Pri spracovaní Programu hospodárskeho a sociálneho rozvoja obce Plavé Vozokany na roky 2017-2023 boli analyzované a zohľadnené už existujúce programovacie a plánovacie dokumenty:

Tabuľka 1: Zoznam analyzovaných koncepčných dokumentov

Zoznam analyzovaných koncepčných dokumentov			
Názov dokumentu	Platnosť dokumentu	Úroveň dokumentu	Zdroj
Program hospodárskeho a sociálneho rozvoja obce Plavé Vozokany 2007-2016	2007-2016	lokálna	Obecný úrad Plavé Vozokany
Územný plán obce Plavé Vozokany	priebežne	lokálna	Obecný úrad Plavé Vozokany
Povodňová dokumentácia obce Plavé Vozokany	priebežne	lokálna	Obecný úrad Plavé Vozokany
PHSR Nitrianskeho samosprávneho kraja 2016-2022	2016-2022	regionálna	www.unsk.sk
Regionálna inovačná stratégia NSK na roky 2014-2020	2014-2020	regionálna	www.unsk.sk
Stratégia rozvoja vidieka NSK 2016-2022	2016-2022	regionálna	www.unsk.sk
Národná stratégia regionálneho rozvoja SR	2030	národná	www.telecom.gov.sk
Strategický plán rozvoja dopravnej infraštruktúry SR do roku 2020 - návrh	2020	národná	www.telecom.gov.sk
Koncepcia územného rozvoja Slovenska 2001	od 2001	národná	www.telecom.gov.sk
Partnerská dohoda 2014-2020	2014-2020	národná	www.partnerskadohoda.gov.sk
Operačné programy 2014-2020	2014-2020	národná	www.partnerskadohoda.gov.sk
Stratégia Európa 2020	2020	európska	www.eu2020.gov.sk

Zdroj: MDVRR 2015, vlastné spracovanie

Okrem rôznych koncepčných dokumentov bolo pri spracovaní dokumentu použité aj veľké množstvo dát rôzneho charakteru. Ich prehľad zobrazuje nasledujúca tabuľka.



Tabuľka 2: Zoznam použitých kvalitatívnych a kvantitatívnych dát

Zoznam použitých kvalitatívnych a kvantitatívnych dát		
Oblasť dát/téma	Zdroj údajov	Webová stránka
Obyvateľstvo	Obec Plavé Vozokany Štatistický úrad SR Databáza regionálnej štatistiky Mestská a obecná štatistika Ústredie práce sociálnych vecí a rodiny Sčítanie obyvateľov, domov a bytov 2011	www.obecplavevozokany.sk www.statistics.sk www7.statistics.sk datacube.statistics.sk www.upsvar.sk datacube.statistics.sk/SODB/
Bývanie	Obec Plavé Vozokany Sčítanie obyvateľov, domov a bytov 2011	www.obecplavevozokany.sk datacube.statistics.sk/SODB/
Hospodárstvo	Obec Plavé Vozokany Databáza regionálnej štatistiky Štatistický úrad SR Obchodný register Živnostenský register	www.obecplavevozokany.sk www7.statistics.sk www.statistics.sk www.orsr.sk www.zrsr.sk
Školstvo a vzdelávanie	Obec Plavé Vozokany	www.obecplavevozokany.sk
Zdravotníctvo	Obec Plavé Vozokany	www.obecplavevozokany.sk
Sociálna sféra	Obec Plavé Vozokany Ústredie práce sociálnych vecí a rodiny	www.obecplavevozokany.sk www.upsvar.sk

Zdroj: vlastné spracovanie

## A.I Analýza vnútorného prostredia

### História obce

Prvá písomná zmienka o obci Plavé Vozokany je z roku 1327, kedy patrila pod Ostrihomské arcibiskupstvo. Obec nepochybne existovala už dávnejšie pred prvou písomnou zmienkou, avšak táto časť jej histórie ešte nie je dostatočne prebádaná.

Od svojho vzniku je obec poľnohospodárskou usadlosťou. V 14. storočí bola majetkom podžupana Fako de Legényi, v neskoršom období prešla do majetku Huňadiovcov a v 18. storočí do majetku Erdélyovcov. Po roku 1526 sa obec dostávala do pásma tureckých nájazdov a po obsadení Budína Turkami v r. 1541 sa stáva obcou v turecko-uhorskom pomedzí. V roku 1573 bola Turkami z Ostrihomu dokonca vyrabovaná a niekoľko nájazdov Turkov prežila aj v neskoršom období. Pozitívnejšie obdobie vo vývoji nastáva až po vyhnaní Turkov z okolia Nových Zámkov v roku 1685. Od tohto obdobia až do konca 19. storočia obec prežívala hospodársky rozmach. Zameriavala sa na poľnohospodársku výrobu, chov koní, pestovanie ovsa, viniča, ako aj iných plodín. Nachádzali sa v nej až štyri mlyny. Výrazným spôsobom do života obce zasiahli udalosti prvej polovice 20. storočia – svetové vojny, počas ktorých došlo v obci k opätovnému úpadku. Od 23.11.1990 bola k Plavým Vozokanom uznesením pléna ONV Levice č. 18/III-1 z 21.9.1990 pričlenená obec Medvecké (www.obecplavevozokany.sk, Základná škola Plavé Vozokany, 2009).

### Prírodné pomery

Geologická stavba územia nie je veľmi pestrá, v katastri obce sa nachádzajú neogénne horniny, reprezentované najmä sprašami. Z hľadiska geomorfologického členenia patrí katastrálne územie obce do Alpsko-Himalájskej sústavy, podsústavy Panónska panva, provincie Západopanónska panva, subprovincie Malá Dunajská kotlina, oblasti Podunajská nížina, celku Podunajská pahorkatina a podcelku Hronská pahorkatina. V západnej časti katastra sa nachádza časť Bešianska pahorkatina a vo východnej časti katastra časť Hronská tabuľa.



Hydrologicky patrí kataster obce do úmoria Čierneho mora a povodia Dunaja a Hrona. Sústavu vodných tokov v území tvoria potoky Horvátka, Kvetnianka, Malianka a Vozokanský potok. Jednotlivé toky majú niekoľko ďalších menších prítokov. Potoky na území obce majú dažďovo-snehový režim odtoku s najvyššou vodnosťou vo februári až apríli (s najvyššími prietokmi v marci) a najnižšou v septembri. Kataster obce leží v hydrogeologických rajónoch: N 058 (Neogén Hronskej pahorkatiny) a QN 059 (Kvartér hronských terás v Podunajskej nížine). V západnej časti katastra sa nachádza vodná nádrž Plavé Vozokany.

Kataster obce patrí do teplej oblasti, okrsku T2 (teplý, suchý, s miernou zimou) s priemernou januárovou teplotou nad  $-3^{\circ}\text{C}$  a priemerne viac ako 50 letnými dňami počas roka. Územie je pomerne chudobné na vlahu, priemerný ročný úhrn zrážok sa pohybuje na úrovni okolo 550 mm. Z pôdných typov sa v katastri obce nachádzajú najmä veľmi úrodné černoze a hnedozeme. Z hľadiska fyto geografického členenia patrí kataster obce do dubovej fyto geograficko-vegetačnej zóny, nížinnej podzóny a pahorkatinnej oblasti.

## Kvalita životného prostredia

### *Ochrana prírody a krajiny*

Z aspektu územnej ochrany prírody leží kataster obce Plavé Vozokany v území s I. stupňom ochrany prírody a krajiny (ktorým je podľa zákona č. 543/2002 Z. z. o ochrane prírody a krajiny územie celej Slovenskej republiky). Priamo v katastri obce sa nenachádzajú žiadne chránené územia. Takéto lokality sa však nachádzajú v blízkosti obce Plavé Vozokany – napr. v katastri mesta Želiezovce sa nachádza Chránený areál Želiezovský park s 3. stupňom ochrany.

Okrem územnej ochrany prírody rozlišuje vyššie uvedený zákon o ochrane prírody a krajiny aj druhovú ochranu prírody. Z hľadiska tejto druhovej ochrany sa v obci nachádzajú dva chránené stromy:

- „Plavovozokanská hruška“ – hruška obyčajná (*pyrus communis*), s obvodom kmeňa 360 cm, výškou stromu 14 m, priemerom koruny 7 m a vekom cez 300 rokov, rastúca v súkromnej záhrade v Plavých Vozokanoch, a
- „Dub letný – Medvecké“ – dub letný (*quercus robur*), s obvodom kmeňa 578 cm, výškou stromu 23 m, priemerom koruny 20 m a vekom cez 250 rokov, rastúci pri odbočke do miestnej časti Medvecké z hlavnej cesty medzi Tekovskými Lužanmi a Plavými Vozokanmi.

### *Odpadové hospodárstvo*

Systém zberu komunálnych odpadov je v obci nastavený podľa reálnych potrieb obyvateľov a zabezpečuje sa v súlade s ustanoveniami Zákona č. 79/2015 Z. z. o odpadoch v znení neskorších predpisov. Na zber zmesového komunálneho odpadu sa používajú 120 l KUKA nádoby a 1100 l maloobjemové kontajnery (MOK). Triedený zber odpadov je zabezpečený prostredníctvom plastových vriec, veľkoobjemových kontajnerov alebo špeciálnych nádob na triedený zber, ktoré sú rozmiestnené na území obce. Zber jednotlivých druhov odpadu zabezpečujú zmluvné organizácie.



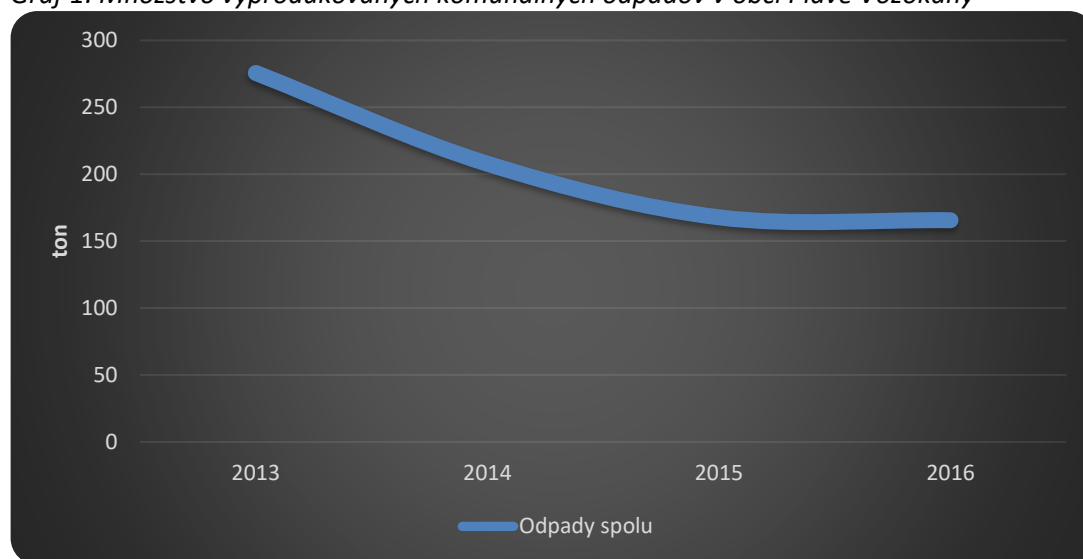
Tabuľka 3: Frekvencia zberu komunálnych odpadov pre domácnosti

Názov odpadu	Kategória O-ostatný N-nebezpečný	Frekvencia zberu
zmesový KO	O	1 x za 2 týždne
papier	O	1 x za mesiac
plasty	O	1 x za mesiac
kovy	O	1 x za mesiac
sklo	O	1 x za mesiac
elektroodpad, batérie a akumulátory	N	2 x ročne
jedlé oleje a tuky	O	príležitostne
objemný odpad	O	2 x ročne
drobný stavebný odpad	O	príležitostne
odpad s obsahom škodlivých látok	N	2 x ročne

Zdroj: VZN č. 2/2016 o nakladaní s komunálnymi odpadmi a s drobnými stavebnými odpadmi na území obce Plavé Vozokany

Celkové množstvo vyprodukovaných komunálnych odpadov vrátane drobných stavebných odpadov v Plavých Vozokanoch v ostatnom období postupne klesá, pričom v uplynulých rokoch sa pohybovalo na úrovni cca 160-170 ton ročne.

Graf 1: Množstvo vyprodukovaných komunálnych odpadov v obci Plavé Vozokany



Zdroj: Obecný úrad Plavé Vozokany

#### Ochrana proti povodňam

Z hľadiska manažmentu povodí tokov sa v katastri obce Plavé Vozokany nenachádzajú žiadne problémové lokality s potenciálom záplav.



## Obyvateľstvo

### Počet obyvateľov a pohyb obyvateľstva

Nasledujúca tabuľka zobrazuje základné parametre stavu a pohybu obyvateľstva obce Plavé Vozokany za posledných 10 rokov. Takmer polovicu obyvateľov Plavých Vozokán tvoria osoby narodené v inej obci, autochtónne obyvateľstvo predstavuje 56,8 % všetkých obyvateľov s trvalým pobytom v obci (podľa výsledkov SODB 2011).

Tabuľka 4: Základné charakteristiky stavu a pohybu obyvateľstva

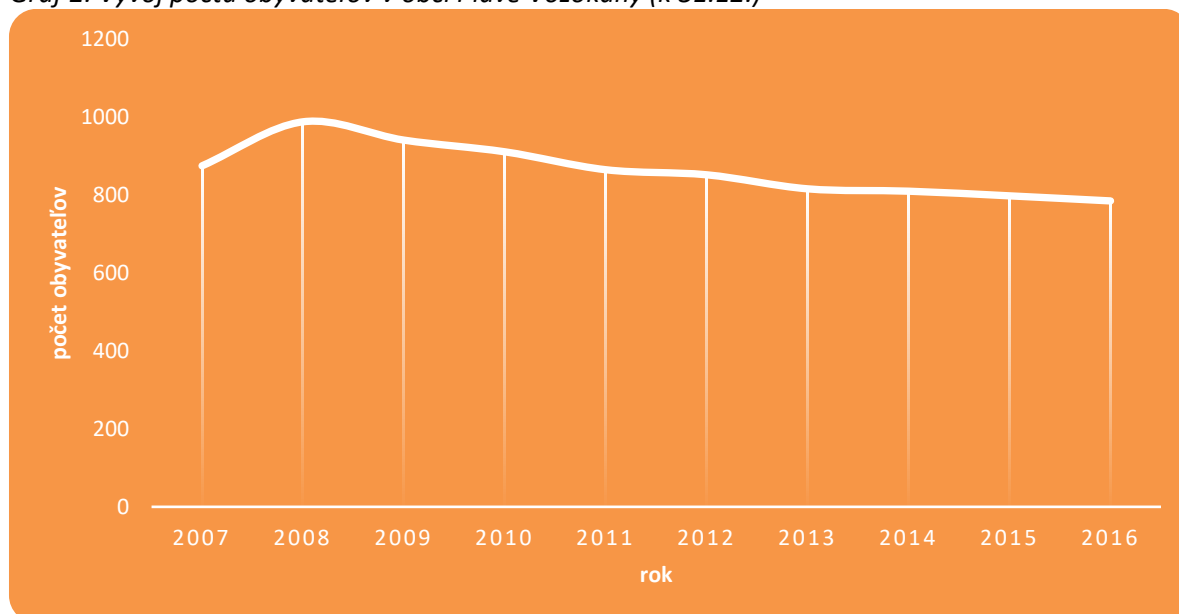
	2007	2008	2009	2010	2011	2012	2013	2014	2015	2016
<b>Počet obyvateľov</b> (k 31.12.)	875	988	941	911	865	852	816	810	798	785
<b>Živonarodení</b>	5	10	16	11	5	15	9	12	9	11
<b>Zomrelí</b>	15	12	8	9	13	15	16	12	15	18
<b>Bilancia prirodzeného pohybu</b>	-10	-2	8	2	-8	0	-7	0	-6	-7
<b>Pristáhovaní</b>	38	135	49	12	3	12	11	11	11	10
<b>Vystáhovaní</b>	15	20	104	44	60	25	40	17	17	16
<b>Migračné saldo</b>	23	115	-55	-32	-57	-13	-29	-6	-6	-6
<b>Bilancia celkového pohybu</b>	13	113	-47	-30	-65	-13	-36	-6	-12	-13
<b>Hr.m. živorodenosti (‰)</b>	5,7	10,1	17,0	12,1	5,8	17,6	11,0	14,8	11,3	14,0
<b>Hr.m. úmrtnosti (‰)</b>	17,1	12,1	8,5	9,9	15,0	17,6	19,6	14,8	18,8	22,9
<b>Hr.m. prirodzeného prírastku (‰)</b>	-11,4	-2,0	8,5	2,2	-9,2	0,0	-8,6	0,0	-7,5	-8,9
<b>Hr.m. imigrácie (‰)</b>	43,4	136,6	52,1	13,2	3,5	14,1	13,5	13,6	13,8	12,7
<b>Hr.m. emigrácie (‰)</b>	17,1	20,2	110,5	48,3	69,4	29,3	49,0	21,0	21,3	20,4
<b>Hr.m. migračného salda (‰)</b>	26,3	116,4	-58,4	-35,1	-65,9	-15,3	-35,5	-7,4	-7,5	-7,6
<b>Hr.m. celkového prírastku (‰)</b>	14,9	114,4	-49,9	-32,9	-75,1	-15,3	-44,1	-7,4	-15,0	-16,6

Zdroj: Štatistický úrad SR databáza DATAcube, vlastné prepočty

Počet obyvateľov v obci v posledných 10 rokoch pozvoľna klesá (s jedným medziročným nárastom v roku 2008). Na konci roku 2016 bol oproti roku 2007 o 103 % nižší (klesol o 90 z 875 na 785).



Graf 2: Vývoj počtu obyvateľov v obci Plavé Vozokany (k 31.12.)



Zdroj: Štatistický úrad SR databáza DATAcube, vlastné spracovanie

Úroveň natality za posledných 10 rokov mala pomerne nevyrovnaný priebeh, keď sa pohybovala v rozmedzí cca 6 – 18 ‰. Najpriaznivejší bol rok 2009, keď sa v obci narodilo 16 detí (hr. m. živorodenosti 17,0 ‰), najmenej priaznivé boli roky 2007 a 2011, keď sa narodilo zhodne po 5 detí (hr. m. živ. 5,7 ‰). Priemerná hodnota tohto ukazovateľa za celé hodnotené obdobie, teda za posledných 10 rokov, bola 11,9 ‰. Pre porovnanie, v okrese Levice sa hr. m. živorodenosti pohybuje na úrovni cca 9 ‰, v Nitrianskom kraji rovnako 9 ‰ a v Slovenskej republike cca 10,5 ‰.

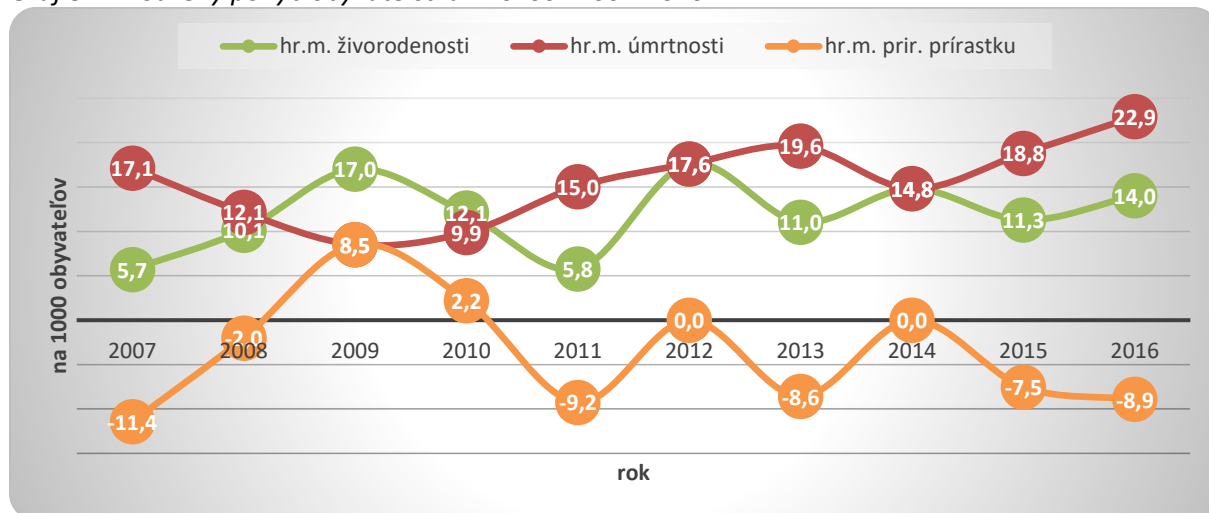
Medziročný vývoj počtu zomrelých mal, podobne ako tomu bolo u počtu živonarodených, taktiež nevyrovnaný priebeh. Najmenej zomrelých za posledných 10 rokov bolo v roku 2009 (8 osôb), najviac v roku 2016 (18 osôb). Úroveň mortality sa teda pohybovala v rozmedzí od 8,5 po 22,9 ‰, pričom priemer za posledných 10 hodnotených rokov bol v Plavých Vozokanoch 15,6 ‰. V obci teda môžeme pozorovať vyššiu mieru úmrtnosti akú má okres Levice (11,4 ‰), Nitriansky kraj (11,1 ‰) i priemer Slovenskej republiky (cca 9,5 ‰).

Málo pozitívne hodnoty hrubej miery živorodenosti s negatívnymi hodnotami hrubej miery úmrtnosti sa odzrkadľujú v bilancii prirodzeného pohybu obyvateľstva Plavých Vozokán. Obec bola počas väčšiny hodnoteného obdobia populačne stratová (pováčšine viac ľudí v danom roku zomrelo ako sa ich narodilo). Najpriaznivejší bol rok 2009 (prirodzený prírastok +8 obyvateľov), „najmenej“ priaznivý rok 2007 (prirodzený úbytok -10 obyvateľov). Hrubá miera prirodzeného prírastku sa tak v posledných 10 rokoch pohybovala v rozmedzí od -11,4 ‰ v spomínanom roku 2007 po +8,5 ‰ v roku 2009. Z dôvodu kombinácie nízkej natality na jednej strane a vysokej mortality na strane druhej bola reprodukcia obyvateľstva za posledných 10 rokov nepriaznivá – prirodzenými populačnými procesmi v obci poväčšine dochádzalo k poklesu počtu obyvateľov.





Graf 3: Prirodzený pohyb obyvateľstva v rokoch 2007-2016



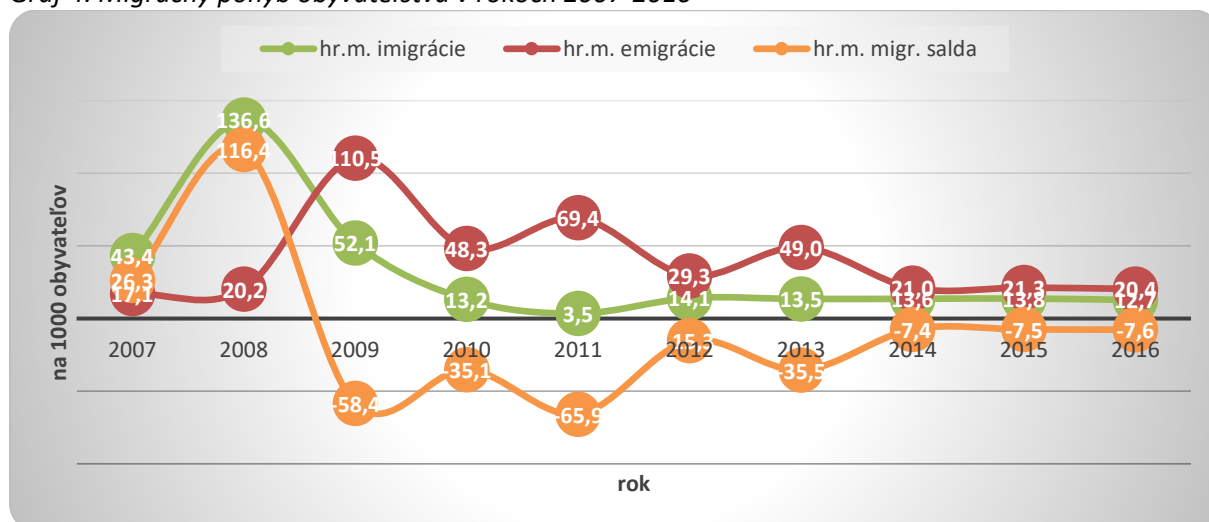
Zdroj: Štatistický úrad SR databáza DATAcube, vlastné spracovanie

Tak ako je tomu z hľadiska prirodzeného pohybu, aj vývoj z hľadiska migračného pohybu je v obci negatívny. Hrubá miera imigrácie sa v obci za posledných 10 rokov pohybovala v priemere na úrovni 31,6 % (priemerne sa ročne prisťahovalo cca 29 osôb). V absolútnom vyjadrení sa počet prisťahovaných medziročne pohyboval v rozmedzí od 3 v roku 2011 po 135 osôb v roku 2008. Hrubá miera imigrácie sa teda pohybovala v rozmedzí od 3,5 po 136,6 %.

Hrubá miera emigrácie v hodnotenom období dosahovala o niečo vyššie hodnoty, pričom jej priemerná úroveň bola 40,7 % (v priemere cca 36 vysťahovaných osôb ročne). Tento ukazovateľ sa pohyboval v rozmedzí od 17,1 % v roku 2007 (15 vysťahovaných osôb v danom roku), po 110,5 % v roku 2009 (104 vysťahovaných), kedy bol najvyšší.

Výsledkom hore uvedených procesov bol negatívny celkový vývoj migračného salda, ktoré sa pohybovalo v rozmedzí od -57 osôb v roku 2011 (migračný úbytok na úrovni -65,9 %) po +115 osôb v roku 2008 (migračný prírastok na úrovni 116,4 %). Za ostatných 10 rokov bolo migračné saldo kladné len 2x, v ostatných 8 rokoch bolo záporné. Jeho priemerná hodnota za celé hodnotené 10-ročné obdobie bola -9,0 %. Veľmi zaujímavou skutočnosťou sa tu javí extrémne vysoké migračný pohyb obyvateľstva v rokoch 2008 a 2009, keď sa najprv v roku 2008 v obci prihlásilo na trvalý pobyt 135 obyvateľov a hneď v nasledujúcom roku 2009 sa z trvalého pobytu odhlásilo 104 obyvateľov Plavých Vozokán.

Graf 4: Migračný pohyb obyvateľstva v rokoch 2007-2016



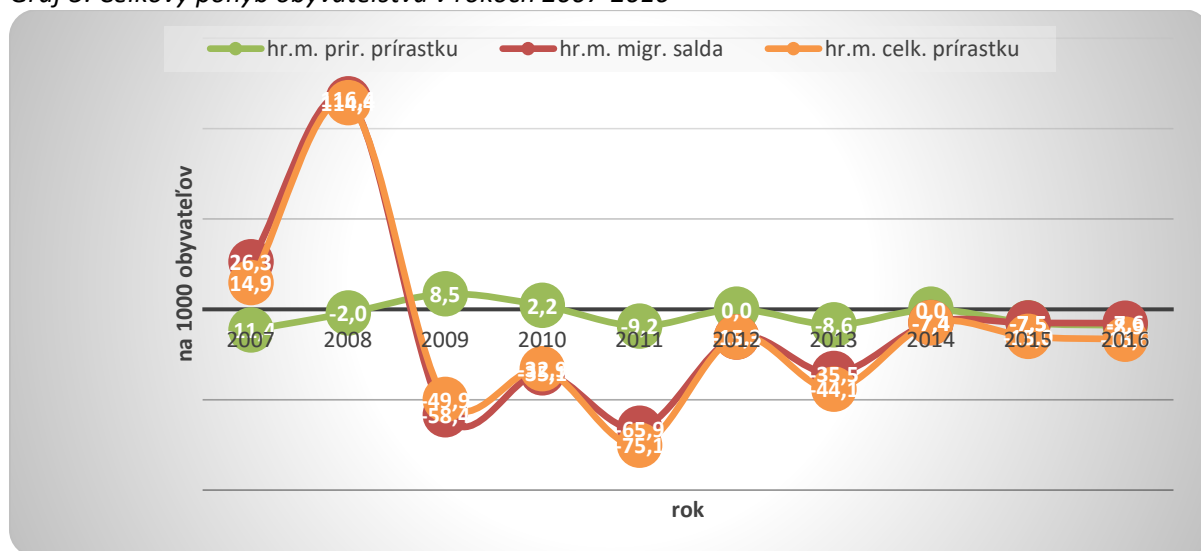
Zdroj: Štatistický úrad SR databáza DATAcube, vlastné spracovanie



Hrubá miera prirodzeného prírastku dosahovala počas väčšiny hodnoteného obdobia záporné hodnoty (viac ľudí v danom roku zomrelo ako sa ich narodilo), čiže prirodzenými populačnými procesmi počet obyvateľov poväčšine klesal. Bilancia prirodzeného pohybu za celé hodnotené obdobie je teda záporná, na úrovni -30 osôb (tzn., že za posledných 10 rokov zomrelo o 30 osôb viac ako sa ich narodilo). Hr. m. migračného salda dosahovala rovnako poväčšine záporné hodnoty (znamenajúce migračný úbytok obyvateľstva). Celkovo je migračné saldo za hodnotené obdobie záporné, na úrovni -66 osôb (tzn., že za posledných 10 rokov sa do obce prisťahovalo o 66 osôb menej ako sa z nej vysťahovalo).

Výsledkom kombinácie vyššie popísaných prirodzených populačných procesov a migračných procesov je negatívna bilancia celkového pohybu obyvateľstva Plavých Vozokán v rokoch 2007 až 2016. Za posledných 10 rokov zaznamenala obec celkový úbytok obyvateľstva až 8x a len 2x zaznamenala celkový prírastok obyvateľov. Situáciu ohľadne populačného vývoja v obci možno teda hodnotiť negatívne, keďže počet obyvateľov neustále klesá (s výnimkou v roku 2008).

Graf 5: Celkový pohyb obyvateľstva v rokoch 2007-2016



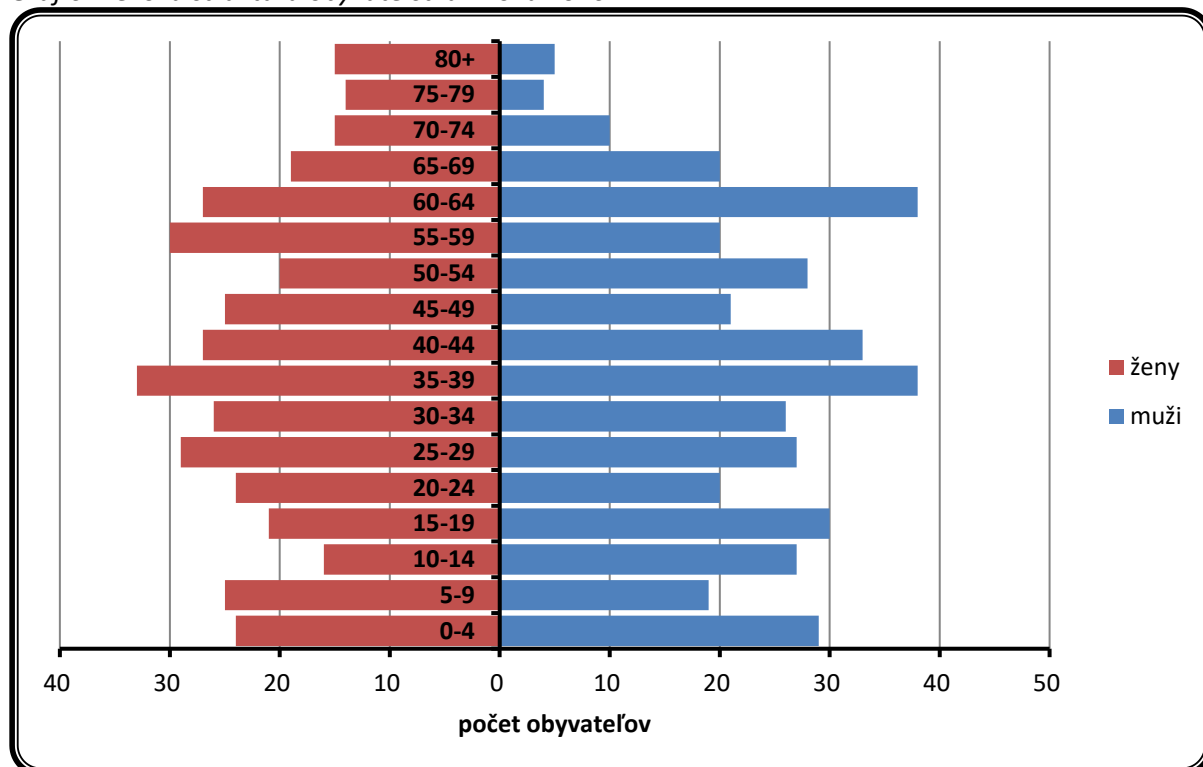
Zdroj: Štatistický úrad SR databáza DATAcube, vlastné spracovanie

#### Veková štruktúra

Vekovú pyramídu obyvateľstva Plavých Vozokán možno charakterizovať ako regresný typ, keďže početnosť predreprodukčnej zložky obyvateľstva (0-14 r.) ani zďaleka nedosahuje zastúpenie poreprodukčnej (nad 50 r.) zložky obyvateľstva (v pomere 140 k 265 k 31.12.2016). Najvyššie zastúpenie v štruktúre obyvateľstva majú (podľa poradia) vekové skupiny 35-39 ročných (71 obyvateľov), 60-64 ročných (65 obyvateľov) a 40-44 ročných (60 obyvateľov).



Graf 6: Veková štruktúra obyvateľstva v roku 2016



Zdroj: Štatistický úrad SR databáza DATAcube, vlastné spracovanie

V štruktúre obyvateľstva vo vzťahu k ekonomickej aktivite, teda podľa produktívnych vekových skupín mierne prevláda predproduktívna zložka obyvateľstva (0-14 r.) nad poproduktívnu (65+ r.), pričom podiel produktívnej zložky je 69,2 %.

Tabuľka 5: Vybrané parametre vekovej štruktúry obyvateľstva obce Plavé Vozokany

k 31.12.2016	Počet obyvateľov	Veková štruktúra (počet)			Veková štruktúra (%)		
		0-14	15-64	65+	0-14	15-64	65+
<b>Plavé Vozokany</b>	785	140	543	102	17,8	69,2	13,0

Zdroj: Štatistický úrad SR databáza DATAcube, vlastné spracovanie

#### Národnostná, konfesijná a vzdelanostná štruktúra

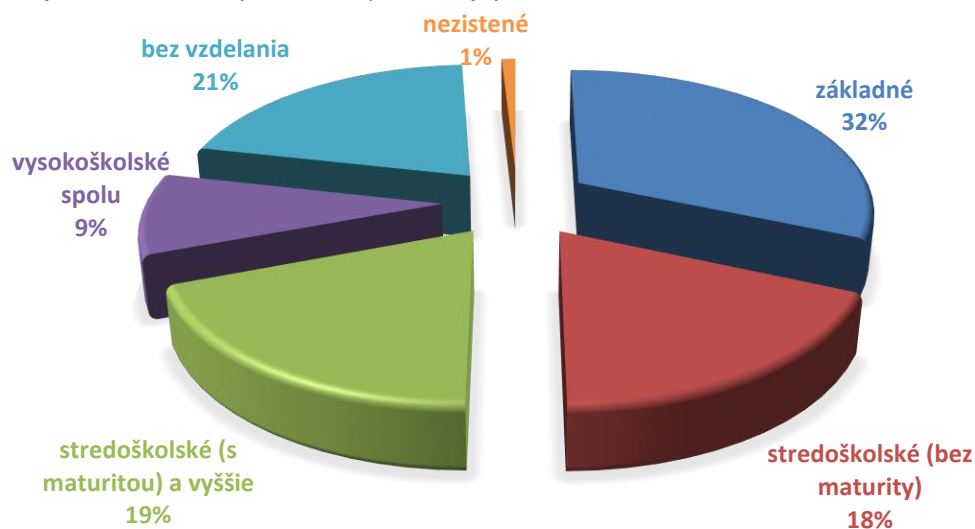
V národnostnom zložení obyvateľstva obce Plavé Vozokany dominuje slovenská národnosť s 80 % obyvateľov. Menšie zastúpenie má rómska národnosť s 5 % a len nepatrné zastúpenie majú iné národnosti (maďarská, česká, poľská, ruská, moravská a bulharská). Až u 13,9 % obyvateľov národnosť zistená nebola (SODB 2011). Tieto údaje sú však skreslené, nakoľko v obci žije aj výrazná rómska komunita a časť z nej sa v spomínanom sčítaní prihlásila k slovenskej národnosti. Podľa kvalifikovaného odhadu publikovaného v Atlase rómskych komunít z roku 2014 žilo v roku 2011 v obci Plavé Vozokany 31,8 % obyvateľov rómskej národnosti (Mušinka a kol., 2014).

Konfesijná štruktúra obyvateľstva je v porovnaní s národnostnou rôznorodejšia. V obci sú 2 dominantné vierovyznania – rímskokatolícke vierovyznanie s cca 40 % obyvateľov a evanjelická cirkev augsburského vyznania s cca 35 % obyvateľov. Nepatrný podiel má aj náboženská spoločnosť Jehovovi svedkovia (2,9 %), reformovaná kresťanská cirkev (0,6 %), evanjelická cirkev metodistická (0,3 %), pravoslávne vierovyznanie (0,2 %) a bratská jednota baptistov (0,1 %). K žiadnemu náboženstvu sa nehlási 6,7 % obyvateľov obce a u 14,9 % obyvateľov príslušnosť ku konfesiám zistená nebola (SODB 2011).



Podľa výsledkov Sčítania obyvateľov, domov a bytov v roku 2011 (SODB, 2011) má až 32 % obyvateľov obce ako najvyššie dosiahnuté vzdelanie len základné vzdelanie. Stredoškolské vzdelanie bez maturity (max. výučný list) má 18 % a stredoškolské vzdelanie s maturitou a vyššie 19 % obyvateľov Plavých Vozokán. Vysokoškolské vzdelanie malo v roku 2011 deväť percent obyvateľov obce.

Graf 7: Štruktúra obyvateľstva podľa najvyššieho ukončeného vzdelania



Poz.: v kategórii „bez vzdelania“ sú zahrnuté osoby s neukončeným základným vzdelaním a deti do 16 rokov

Zdroj: SODB 2011

#### *Základné socioekonomické charakteristiky obyvateľstva*

Miera ekonomickej aktivity (podiel ekonomicky aktívnych obyvateľov na počte obyvateľov v produktívnom a poproduktívnom veku) v obci Plavé Vozokany je 46,8 %. Z 302 ekonomicky aktívnych osôb bolo v čase Sčítania obyvateľov, domov a bytov v roku 2011 pracujúcich osôb (okrem pracujúcich dôchodcov) 204, pracujúcich dôchodcov bolo 8, na materskej dovolenke boli 2 osoby a 88 obyvateľov bolo nezamestnaných. Z 900 obyvateľov obce bolo 294 dôchodcov (pracujúcich aj nepracujúcich spolu), čo predstavuje až 32,6 % obyvateľstva. Ďalšiu takmer jednu štvrtinu (24,1 %) všetkých obyvateľov tvorili deti do 16 rokov a študenti.



Tabuľka 6: Obyvateľstvo podľa ekonomickej aktivity

			počet	podiel (%)
Osoby nezávislé	v tom:	ekonomicky aktívni	302	33,6
		rodičovská dovolenka	15	1,7
		nepracujúci dôchodcovia	286	31,8
		ostatní nezávislí	8	0,9
	nezávislé osoby spolu:		611	67,9
Osoby závislé	v tom:	deti do 16 rokov	185	20,6
		študenti stredných škôl	21	2,3
		študenti vysokých škôl	11	1,2
		ostatní závislí, nezistení	72	8,0
	osoby závislé spolu:		289	32,1
Obyvateľstvo spolu			900	100,0

Zdroj: SODB 2011

*Zamestnanosť a mzdy*

Ukazovateľ „odvetvie ekonomickej činnosti“ predstavuje druh výroby alebo činnosti podniku alebo iného subjektu, ktorú obyvateľ aktuálne alebo v poslednom pracovnoprávnom vzťahu vykonával. Vzťahuje sa na obyvateľov starších ako 16 rokov, ktorí už niekedy pracovali.

Podľa SODB 2011 najväčšiu časť z 302 ekonomicky aktívnych obyvateľov Plavých Vozokán predstavovali pracujúci v odvetví priemyselnej výroby (63 obyvateľov; 15,6 % z celkového počtu EAO) a poľnohospodárstva, lesníctva a ťažby dreva a rybolovu (51 obyvateľov; 12,2 % EAO). Významnejšie zastúpené odvetvia v Plavých Vozokanoch predstavujú aj odvetvia veľkoobchodu a maloobchodu (34 EAO; 8 %) a stavebníctva (19 EAO; 6,3 %). Najmenej EAO pracovalo v oblasti dodávky energií a odpadového hospodárstva (4 EAO; 1 %).

Rovnako ako v iných obciach, aj v Plavých Vozokanoch zohráva významnú úlohu v otázke zamestnanosti obyvateľstva dochádzka do zamestnania. Ako vidieť z nasledujúcej tabuľky, 2/3 ekonomicky aktívnych obyvateľov (66,56 %) musia za prácou dochádzať mimo obec svojho bydliska. Najvyšší podiel dochádzajúcich do zamestnania mimo obec svojho bydliska bol v odvetví vzdelávania.

Tabuľka 7: Ekonomicky aktívne obyvateľstvo podľa dochádzky do zamestnania a odvetvia ekonomickej činnosti

Odvetvie ekonomickej činnosti <sup>2</sup>	Počet EAO	podiel	
		z toho dochádza do zamestnania	dochádzajúcich do zamestnania v danom odvetví (%)
Poľnohospodárstvo, lesníctvo a ťažba dreva, rybolov	51	37	72,55
Priemyselná výroba, iná ťažba a dobývanie	63	47	74,60
Dodávka energií, odpadové hospodárstvo	4	3	75,00
Stavebníctvo	19	10	52,63
Veľkoobchod, maloobchod	34	24	70,59
Doprava a skladovanie	13	8	61,54
Ubytovacie a stravovacie služby	9	5	55,56
Činnosti v oblasti nehnuteľností, financií,	8	1	12,50

<sup>2</sup> kvôli zjednodušeniu a prehľadnosti sú niektoré odvetvia v danej tabuľke oproti klasifikácii SK NACE Rev.2 spojené



poistovania, informácií a komunikácie			
Odborné, vedecké a technické činnosti	7	2	28,57
Administratívne a podporné služby	9	7	77,78
Verejná správa a obrana	24	17	70,83
Vzdelávanie	16	13	81,25
Zdravotníctvo a sociálna pomoc	8	6	75,00
Ostatné činnosti spolu	4	3	75,00
Nezistené	33	18	54,55
<b>Spolu</b>	<b>302</b>	<b>201</b>	<b>66,56</b>

Zdroj: SODB 2011

Najdôležitejším miestom dochádzky za prácou bolo pre obyvateľov Plavých Vozokán v čase Sčítania obyvateľov, domov a bytov 2011 mesto Levice, do ktorého dochádzalo za prácou 38 obyvateľov. V menšom počte odchádzali obyvatelia obce za prácou aj do Bratislavy (13 obyvateľov). Do inej obce v rámci okresu Levice odchádzalo celkovo 63 osôb, do iných okresov v rámci SR celkom 23 osôb a do zahraničia 12 ekonomicky aktívnych obyvateľov Plavých Vozokán. Na druhej strane, do obce Plavé Vozokany dochádzalo za prácou 13 obyvateľov bývajúcich v okrese Levice a 2 obyvatelia z iných okresov.

Jednou z dôležitých charakteristík pracovného trhu a zároveň významným ukazovateľom vyspelosti/zaostalosti regiónu je nastavenie výšky miezd v danom regióne. Obec leží v okrese Levice a, ako napovedá tabuľka nižšie, tento okres patrí z hľadiska výšky priemerných nominálnych mesačných miezd zamestnancov medzi nadpriemerné okresy Nitrianskeho kraja. Navyše, vo všetkých okresoch, s ktorými levický okres bezprostredne susedí, bola táto mzda nižšia ako priemerná mzda v okrese Levice. Na druhej strane, priemerná mzda v okrese Levice dosahovala 92 % priemeru celej Slovenskej republiky.

Tabuľka 8: Priemerná nominálna mesačná mzda zamestnanca (eur)

	2011	2012	2013	2014	2015
<b>okres Levice</b>	818	858	873	909	915
okres Nové Zámky	676	713	690	753	775
okres Nitra	822	850	828	880	907
okres Zlaté Moravce	675	707	734	778	790
okres Žarnovica	839	851	823	873	880
okres Banská Štiavnica	792	790	678	714	732
okres Krupina	624	658	651	694	695
okres Veľký Krtíš	618	617	640	697	707
<b>Nitriansky kraj</b>	753	783	782	829	855
<b>Slovenská republika</b>	853	881	891	957	993

Poz.: údaje za podniky s 2 a viac zamestnancami

Zdroj: Štatistický úrad SR databáza DATAcube

V ostatných 10-15 rokoch, najmä v súvislosti s nástupom informačného veku a masívnym rozvojom informačno-komunikačných technológií, sa na trhu práce (predovšetkým na primárnom<sup>3</sup>) čoraz väčší dôraz kladie na digitálne zručnosti zamestnancov. Schopnosť osôb uplatniť sa na trhu práce je vo výraznej miere determinovaná úrovňou ich počítačových znalostí. Z tohto aspektu je digitálna

<sup>3</sup> Na základe teórie duálneho trhu práce rozlišujeme primárny a sekundárny trh práce. Na primárnom trhu práce sú lepšie a výhodnejšie pracovné príležitosti s vyššou prestížou, poväčšine lepšie pracovné podmienky, možnosti profesionálneho rastu a vyššie mzdy. Na sekundárnom trhu práce sú pracovné miesta s nižšou prestížou, nižšou mzdovou úrovňou a nižšie sú aj kvalifikačné nároky na pracovníkov. Poväčšine sa tu jedná o „manuálnu“ prácu.



gramotnosť obyvateľov Plavých Vozokán v porovnaní s inými obcami na veľmi nízkej úrovni. Najmenší podiel obyvateľov ovláda prácu s tabuľkami (169 – 19 % trvalo bývajúcich obyvateľov). Prácu s elektronickou poštou ovláda 24 % (218 osôb), prácu s textom 26 % (232 osôb) a prácu s internetom 28 % (253 osôb) trvalo bývajúcich obyvateľov obce. Ozajstný počet obyvateľov ovládajúcich/neovládajúcich prácu s počítačom sa však môže ešte líšiť, nakoľko cca 18 % obyvateľov neuvedlo svoje digitálne schopnosti.

Tabuľka 9: Obyvateľstvo podľa počítačových znalostí

Trvalo bývajúce obyvateľstvo spolu	práca s textom			práca s tabuľkami		
	áno	nie	nezistené	áno	nie	nezistené
	232	513	155	169	560	171
	práca s elektronickou poštou (e-mail)			práca s internetom		
	áno	nie	nezistené	áno	nie	nezistené
<b>900</b>	218	521	161	253	496	151

Zdroj: SODB 2011

### Nezamestnanosť

Počet uchádzačov o zamestnanie sa v obci v ostatnom období pohybuje v rozmedzí cca 35 až 70. Miera nezamestnanosti sa teda v obci za ostatných 7 rokov pohybovala v rozpätí od 11,6 % (2016) po 23,2 % (2010 a 2012). Pre porovnanie, k 31.12.2016 bola miera nezamestnanosti v okrese Levice 10,4 %, v Nitrianskom kraji bola na úrovni 8,2 % a v Slovenskej republike 10,2 %. V okolitých okresoch bola nasledovná: Nové Zámky 8,1 %, Nitra 5,6 %, Zlaté Moravce 6,9 %, Žarnovica 13,8 %, Banská Štiavnica 15,1 %, Krupina 12,0 % a Veľký Krtíš 16,0 %. V Plavých Vozokanoch je teda miera nezamestnanosti v porovnaní s priemerom SR, ako aj s okolitými okresmi Nitrianskeho kraja vyššia, avšak zároveň je nižšia ako s okolitými okresmi banskobystrického kraja.

Tabuľka 10: Vývoj nezamestnanosti v obci

k 31.12.	2010	2011	2012	2013	2014	2015	2016
<b>Počet UoZ</b>	70	61	70	48	53	41	35
<b>Miera nezamestnanosti (%)</b>	23,2	20,2	23,2	15,9	17,5	13,6	11,6

Štatistický úrad SR databáza DATAcube, vlastné spracovanie

Na konci roku 2016 bolo v obci Plavé Vozokany prostredníctvom Úradu práce, sociálnych vecí a rodiny evidovaných 35 uchádzačov o zamestnanie. Z tohto počtu bolo 20 mužov (57,1 %) a 15 žien (42,9 %). Veľmi znepokojujúcim faktom je, že z hľadiska vekovej štruktúry tvorili najvyšší podiel medzi UoZ uchádzači vo vekovej skupine 50-59 r., čo sú osoby v preddôchodkovom veku, ktoré sú na trhu práce vzhľadom k svojmu veku marginalizované a tieto osoby majú obvyčajne veľký problém nájsť si opätovne zamestnanie.

Tabuľka 11: Štruktúra UoZ podľa veku k 31.12.2016

do 19 r.		20-29 r.		30-39 r.		40-49 r.		50-59 r.		nad 60 r.		UoZ spolu	
počet	%	počet	%	počet	%	počet	%	počet	%	počet	%	počet	%
2	5,7	4	11,4	11	31,4	9	25,7	7	20,0	2	5,7	35	100,0

Zdroj: UPSVaR, vlastné spracovanie

Vo všeobecnosti možno konštatovať, že so zvyšujúcim stupňom dosiahnutého vzdelania sa pre jednotlivých obyvateľov zvyšuje pravdepodobnosť uplatnenia na trhu práce. Z tohto hľadiska je v Plavých Vozokanoch veľmi negatívnou skutočnosť, že z 35 uchádzačov o zamestnanie na konci roku 2016 bolo až 54 % UoZ s najvyšším ukončeným len základným vzdelaním alebo bez vzdelania.





Graf 8: Štruktúra UoZ podľa vzdelania k 31.12.2016

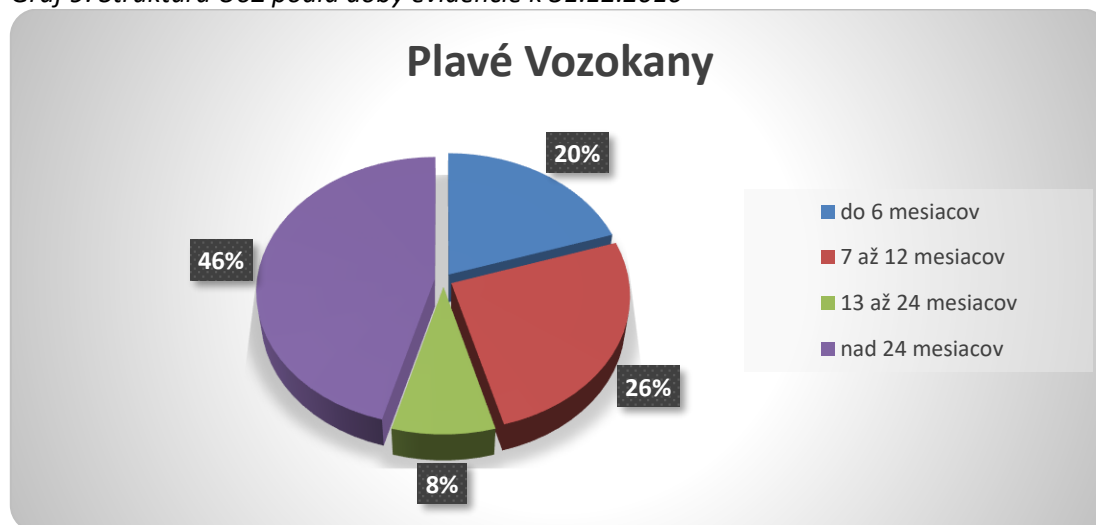


Zdroj: UPSVaR, vlastné spracovanie

Štruktúra uchádzačov o zamestnanie podľa doby evidencie patrí medzi najvýznamnejšie parciálne indikátory, poukazujúce na „zdravie“ ekonomickej a sociálnej sféry v tom – ktorom regióne. S nepriaznivou štruktúrou UoZ podľa doby evidencie (tzn. s vysokým podielom dlhodobo nezamestnaných osôb – nad 12 mesiacov) sa spájajú výrazné problémy ekonomického a sociálneho charakteru (vysoké sociálne dávky, „neschopnosť“ zamestnať takýchto obyvateľov, chudoba, sociálno-patologické javy a pod.). Z hľadiska štruktúry uchádzačov o zamestnanie podľa doby evidencie sa sleduje predovšetkým podiel dlhodobo nezamestnaných osôb na celkovom počte uchádzačov o zamestnanie, keďže dlhodobá nezamestnanosť patrí medzi výrazne negatívne ukazovatele socioekonomického rozvoja (resp. zaostalosti) daného regiónu.

V Slovenskej republike sa podiel krátkodobo nezamestnaných (do 6 mesiacov) pohybuje na úrovni cca 40 %, podiel strednodobo nezamestnaných (7 – 12 mesiacov) na úrovni cca 15 % a podiel dlhodobo nezamestnaných okolo úrovne 45 % (pričom Slovenská republika a špeciálne regióny východného Slovenska vykazujú dokonca najvyšší podiel dlhodobo nezamestnaných obyvateľov v rámci všetkých regiónov Európskej únie). V Plavých Vozokanoch bol podiel dlhodobo nezamestnaných obyvateľov (nad 12 mesiacov) k 31.12.2016 až 54 %, pričom až 46 % z celkového počtu UoZ je nezamestnaných dokonca viac ako 2 roky.

Graf 9: Štruktúra UoZ podľa doby evidencie k 31.12.2016



Zdroj: UPSVaR, vlastné spracovanie





Štruktúra uchádzačov o zamestnanie podľa klasifikácie zamestnaní (KZAM) nám zatrieduje nezamestnaných do skupín podľa toho, aký charakter malo pracovné miesto, ktoré zaujímal terajší uchádzač o zamestnanie pred tým, než sa stal nezamestnaným. Jednotlivé zamestnania sú v KZAM rozdelené do tried podľa charakteru práce, zložitosti, zodpovednosti a kvalifikačnej náročnosti práce. Pri KZAM sa dôraz kladie na charakter pracovného miesta a nie na to, či zamestnanec v konkrétnom zamestnaní je viac alebo menej kvalifikovaný ako iný zamestnanec v rovnakom zamestnaní.

Najvyšší podiel v štruktúre UoZ podľa KZAM majú v Plavých Vozokanoch pomocní a nekvalifikovaní pracovníci (13 UoZ z 35; 37,1 %). Pomocní a nekvalifikovaní pracovníci sú tí UoZ, ktorí v poslednom zamestnaní vykonávali práce vyžadujúce si vedomosti na úrovni základnej školy (ako napr. jednoduché a rutinné práce vyžadujúce ručné nástroje a fyzickú silu – upratovanie, čistenie, kopanie jám, zemetanie ulíc, stráženie majetku, ručné balenie, manipulácie s nákladmi a pod.). Druhú najvýznamnejšiu skupinu tvoria osoby bez pracovného zaradenia (9 z 35 UoZ; 25,7 %). To sú najmä tie osoby, ktoré predtým nikde nepracovali (teda absolventi, ženy, ktoré boli hneď po skončení štúdia na materskej/rodičovskej dovolenke, dlhodobo nezamestnané osoby, ktoré si doteraz žiadne zamestnanie nenašli a pod.). Ostatné skupiny KZAM majú len nepatrné alebo žiadne zastúpenie.

Tabuľka 12: Štruktúra UoZ podľa KZAM k 31.12.2016

Trieda KZAM	Počet UoZ	Podiel
0 - Príslušníci ozbrojených síl	0	0,0
1 - Zákonodarcovia, riadiaci pracovníci	2	5,7
2 - Špecialisti	0	0,0
3 - Technici a odborní pracovníci	1	2,9
4 - Administratívni pracovníci	2	5,7
5 - Pracovníci v službách a obchode	2	5,7
6 - Kvalifikovaní pracovníci v poľnohospodárstve, lesníctve a rybárstve	0	0,0
7 - Kvalifikovaní pracovníci a remeselníci	2	5,7
8 - Operátori a montéri strojov a zariadení	4	11,4
9 - Pomocní a nekvalifikovaní pracovníci	13	37,1
N/A - neurčené	9	25,7
<b>Spolu</b>	<b>35</b>	<b>100,0</b>

Zdroj: UPSVaR, vlastné spracovanie

### Domový a bytový fond

Charakteristika bytového fondu v Plavých Vozokanoch nie je veľmi dobrá. Väčšina bytov je obývaných vlastníkom daného bytu (217 z 239), no len 78,6 % bytov má tečúcu vodu (188 z 239). V obci sa nachádzajú najmä stredne veľké byty, keďže najviac bytov má 3 obytné miestnosti (80 z 239). Väčšina bytov v obci bola postavená počas socializmu. Prevalu v obci majú byty v rodinných domoch, v Plavých Vozokanoch sa však nachádzajú aj 3 bytové domy, ktoré spravujú Spoločenstvá vlastníkov bytov. Množstvo rodinných domov v obci pôsobí z estetického hľadiska zanedbane a nachádza sa tu taktiež pomerne veľký počet neobývaných domov.



Tabuľka 13: Byty podľa formy vlastníctva a systému dodávky vody

	byty obývané vlastníkom	družstevné byty	byty v nájme	iná forma vlastníctva bytu	nezistené	Spolu
v obytnej jednotke je tečúca voda	177	0	1	10	0	188
v obytnej jednotke nie je tečúca voda	24	0	1	2	0	27
nezistené	16	0	0	5	3	24
<b>Byty spolu</b>	<b>217</b>	<b>0</b>	<b>2</b>	<b>17</b>	<b>3</b>	<b>239</b>

Zdroj: SODB 2011

Tabuľka 14: Byty podľa obytných miestností

1 obytná miestnosť	2 obytné miestnosti	3 obytné miestnosti	4 obytné miestnosti	5 a viac obytných miestností	nezistené	Spolu bytov
4	36	80	59	59	1	239

Zdroj: SODB 2011

Tabuľka 15: Byty podľa obdobia výstavby

	pred r. 1919	1919-1945	1946-1990	1991-2000	2001-2011	nezistené	spolu
počet bytov	15	59	151	3	6	101	335

Zdroj: SODB 2011

### Dopravná infraštruktúra

Obcou Plavé Vozokany prechádzajú len cesty III. triedy. Samotné Plavé Vozokany ležia na ceste III/1576, vedúcej z Tekovských Lužian do obce Dedinka. Na túto komunikáciu III/1576 sa napája ďalšia cesta III. triedy – III/1577, ktorá predstavuje krátku odbočku do miestnej časti Medvecké. Ďalšou komunikáciou, na ktorej ležia Plavé Vozokany, je cesta III/1559, vedúca severojužným smerom a spájajúca centrum obce Plavé Vozokany s obcou Čaka. V Čake sa táto cesta III/1559 napája na cestu I. triedy č. 75, vedúcu zo Sládkovičova cez Šaľu, Nové Zámky, Šarovce a Veľký Krtíš až do Lučenca.

Z aspektu pripojenia obce na medzinárodné a rýchlostné cestné a železničné komunikácie je poloha Plavých Vozokán nevýhodná – najbližšie napojenie obce na rýchlostnú cestnú komunikáciu (R1) je v Hronskom Beňadiku (40 km) alebo v Nitre (50 km). Ešte viac je obec vzdialená od rýchlostných železničných komunikácií. Pomerne blízko obce sa nachádzajú dve železničné trate (Levice – Štúrovo a Levice – Šurany), ktoré však majú len regionálny význam. Najbližšie železnice medzinárodného významu sa nachádzajú v Budapešti a v Bratislave. Vzdialené sú od obce aj letiská medzinárodného významu. Najbližšie letisko sa nachádza v Budapešti (100 km), vzdialenejšie je letisko v Bratislave (150 km). Veľký význam má najmä letisko v Budapešti, z ktorého množstvo operujúcich leteckých spoločností zabezpečuje spojenie s mnohými destináciami v Európe a vo svete.

Miestne komunikácie v Plavých Vozokanoch majú prevažne bezprašnú povrchovú úpravu s rôznym šírkovým usporiadaním. Kvalita miestnych ciest v obci je poväčšine na uspokojivej úrovni, niektoré si však v blízkom čase budú vyžadovať rekonštrukciu. Popri cestách III. triedy sú vybudované odvodňovacie kanály. Odstavné parkovacie plochy pre osobné automobily sa nachádzajú najmä pri obecnom úrade a pri predajniach rozličného tovaru v centrálnej časti obce, neďaleko obecného úradu. Do budúcnosti je preto, taktiež v nadväznosti na všeobecný trend rozvoja automobilovej dopravy a zvyšovania počtu áut v domácnostiach, vhodné počítať s rozširovaním (príp. výstavbou



nových) parkovísk najmä v tých častiach obce, kde sa počíta so zvýšenou potrebou parkovacích miest (kostol, cintoríny).

Chodníky popri komunikáciách v obci chýbajú – vybudované sú len v krátkom úseku popri miestnej komunikácii, vedúcej od budovy obecného úradu smerom k dvom bytovým domom. Výraznou bariérou z hľadiska prípadnej výstavby nových chodníkov pozdĺž ciest III. triedy v intraviláne obce sú morfológické a územno-technické charakteristiky príslušného územia, keďže vozovka je na niektorých miestach vybudovaná v užšom profile, pričom tesne na ňu nadväzujú rodinné domy a rôzne iné budovy a stavby. V strednodobom horizonte je preto potrebné uvažovať s rozvojom plôch určených pre chodcov (predovšetkým s výstavbou nových chodníkov) na miestach, kde to územno-technické podmienky dovoľujú.

### Technická infraštruktúra

V Plavých Vozokanoch je vybudovaný verejný vodovod, vlastníkom ktorého je obec a prevádzkovateľom Západoslovenská vodárenská spoločnosť, a.s. Kanalizačná sieť ani čistička odpadových vôd vybudované nie sú. Na dočasný zber splaškových vôd obyvatelia obce využívajú vlastné septiky, ich vyprázdňovanie a likvidáciu obsahu si obyvatelia zabezpečujú sami v spolupráci s obecným úradom. Plavé Vozokany nie sú plynofikované, na kúrenie sa využívajú najmä kotly na tuhé palivo.

Všetky časti obce sú plne elektrifikované. V obci taktiež funguje verejné osvetlenie, to by však bolo z dôvodu vyššej energetickej účinnosti (a tiež finančnej úspornosti) vhodné zrekonštruovať. Obecný rozhlas je síce ešte stále funkčný, jeho technologické vybavenie je však už značne zastarané a výhľadovo je teda vhodné uvažovať buď s jeho rekonštrukciou alebo s výstavbou bezdrôtového rozhlasu. V Plavých Vozokanoch je dostupný mobilný signál a internetové pripojenie.

Tabuľka 16: Vybavenie technickou infraštruktúrou

Technická infraštruktúra	
<b>vodovod</b>	<b>áno</b>
kanalizácia	nie
ČOV	nie
plyn	nie
<b>elektrina, verejné osvetlenie</b>	<b>áno</b>
<b>obecný rozhlas</b>	<b>áno</b>
<b>mobilný operátor</b>	<b>áno</b>
<b>internet</b>	<b>áno</b>

Zdroj: Obecný úrad

### Zdravotnícka a sociálna infraštruktúra a služby

Za zdravotnou starostlivosťou musia obyvatelia Plavých Vozokán dochádzať. Najbližšie ambulancie praktického lekára pre dospelých, praktického lekára pre deti a dorast, stomatologická ambulancia, ambulancia ženského lekára, ako aj lekáreň sa nachádzajú v Tekovských Lužanoch. Špecializované zdravotnícke ambulancie sa nachádzajú najbližšie v Leviciach a v Nitre, kde sú lokalizované aj nemocnice. Rýchla zdravotná služba s územnou pôsobnosťou pre Plavé Vozokany sídli v Želiezovciach a v Kolte.

V obci sa nachádza pobočka pošty, ako aj dve predajne zmiešaného tovaru. Najbližší bankomat sa nachádza v Želiezovciach a v Kalnej nad Hronom. Najbližšia pobočka banky sídli taktiež v Želiezovciach a najbližšia pobočka zdravotnej poisťovne v Leviciach. V Plavých Vozokanoch nefunguje dobrovoľný hasičský zbor a nenachádza sa tu žiadne zariadenie sociálnych služieb, zriadené podľa zákona č. 448/2008 Z. z. o sociálnych službách.



Tabuľka 17: Základné parametre zdravotníckej a sociálnej infraštruktúry (2017)

Praktický lekár pre dospelých	nie	Zariadenie sociálnej služby	nie
Praktický lekár pre deti a dorast	nie	<b>Pošta</b>	<b>áno</b>
Stomatologická ambulancia	nie	<b>Predajňa zmiešaného tovaru</b>	<b>áno</b>
Gynekologická ambulancia	nie	Bankomat	nie
Lekárneň	nie	Stanica Hasičského a záchr. zboru	nie
Záchranná zdravotná služba	nie	Dobrovoľný hasičský zbor	nie

Zdroj: Obecný úrad

Okrem vyššie uvedených základných zariadení a služieb sociálnej infraštruktúry a občianskej vybavenosti je v obci pre obyvateľov dostupných viacero rôznych služieb – či už obchodných, remeselníckych, dopravných, stavebníckych, kozmetických, príp. iných. Dostupné sú napr. služby: drevovýroba, kovovýroba, umelecké kováčstvo, kozmetické služby, predaj výživových doplnkov, výkopové, zemné a stavebné práce, pomocné stavebné práce, dokončovacie stavebné práce, maliarske a natieračské práce, sklenárske práce, zväračské práce a iné.

Jedným z poskytovateľov sociálnych služieb (nielen služieb na základe zákona o sociálnych službách, ale aj rôznych iných služieb na úseku sociálnych vecí, poskytovaných na základe iných zákonov alebo všeobecne záväzných nariadení) v obci je samospráva. Obec je zapojená do projektu menších obecných služieb, cieľom ktorého je v spolupráci s Úradom práce, sociálnych vecí a rodiny v Leviciach udržiavať u dlhodobo nezamestnaných obyvateľov pracovné návyky. V prípade potreby poskytuje obec obyvateľom základné sociálne poradenstvo a v spolupráci s Úradom práce, sociálnych vecí a rodiny v prípade potreby vykonáva tiež osobitného príjemcu či už dávky v hmotnej núdzi alebo prídavku na deti, ktoré zanedbávajú povinnú školskú dochádzku. Obec niektorým svojim obyvateľom po splnení nároku poskytuje dotáciu na stravu a tiež roznos obedov do domácností.

### Školstvo, kultúrno-spoločenský život a šport

V Plavých Vozokanoch sa nachádza plne organizovaná základná škola, ako aj materská škola, ich zriaďovateľom je obec. Základná škola má vlastnú právnu subjektivitu, navštevuje ju cca 80 žiakov, rozdelených do ôsmich tried. V popoludňajších hodinách funguje popri škole aj školský klub detí. Materská škola nemá vlastnú právnu subjektivitu. Sídli v samostatnej budove pri kostole, navštevuje ju približne 15 detí. Popri materskej škole funguje aj školská jedáleň, v ktorej sa stravujú aj deti zo základnej školy. Najbližšie stredné školy, ktoré môžu študenti z obce navštevovať, sa nachádzajú najmä v Želiezovciach a v Leviciach. Najbližšia vysoká škola sídli v Nitre.

V multifunkčnej budove v centrálnej časti obce sa nachádza kultúrny dom (okrem neho sa v tejto budove nachádzajú aj priestory obecného úradu, obecnej knižnice, pošty a školskej jedálne). Sála kultúrneho domu slúži na organizovanie rôznych spoločenských podujatí. Pre potreby obyvateľov obce je pri obecnom úrade zriadená knižnica.

Kultúrny život v obci je bohatý, počas roka sa tu koná viacero kultúrno-spoločenských podujatí. Spravidla vo februári sa koná fašiangový ples a tiež ochutnávka vína. Koncom apríla sa zvykne organizovať stavenie májov. V mesiaci máj sa okrem osláv Dňa matiek, konaných v kultúrnom dome a spojených s uvítaním novorodencov, organizuje aj podujatie pod názvom Vatra slobody. V júni sa v obci (najmä v MŠ a ZŠ) konajú oslavy Medzinárodného dňa detí a taktiež sa uskutočňuje slávnostná akadémia k ukončeniu školského roka. V jesenných mesiacoch roku 2016 (september-október) sa v obci konalo viacero „jednorazových“ podujatí: Medzinárodné folklórne slávnosti, otvorenie Ľudového domu v obci, oslavy pri príležitosti výročia „300 rokov Slovákov v Kastúci“, divadelné predstavenie Mirandolína a tiež cirkusové predstavenie. Každoročne sa v obci v októbri konajú hody a hodence a v tomto mesiaci samospráva obce pravidelne organizuje aj posedenie s dôchodcami pri príležitosti Úcty k starším. V decembri sa organizuje vítanie Mikuláša, Vianočné posedenie, ako aj Vianočná akadémia. Súčasťou osláv Vianoc je aj Štefanská zábava. Ďalšie spoločenské akcie najmä pre deti a žiakov sú počas roka organizované v miestnej ZŠ a MŠ.



Významné postavenie v kultúrno-spoločenskom živote obce zaujímajú aj folklórne súbory, ktoré v obci pôsobia a prostredníctvom ktorých sú v obci udržiavané miestne tradície a zvyky: detský folklórny súbor Vozokanček a folklórny súbor Vozokanka (ktorý však v ostatnom období funguje s problémami). Do spoločenského života v obci sa zapájajú aj viaceré miestne organizácie a združenia.

Pre potreby športového vyžitia obyvateľov má obec v západnej časti intravilánu vybudovaný kvalitný futbalový štadión so sociálnymi priestormi a zastrešenou tribúnou. Na futbalovom štadióne hrá svoje zápasy klub ŠK Slovan Plavé Vozokany – v sezóne 2016/2017 má 2 tímy (dospelí a prípravka U11). Mužstvo dospelých hrá v VI. MEVASPORT lige, ktorú riadi Oblastný futbalový zväz Levice. Medzi futbalovým štadiónom a budovou obecného úradu sa nachádza multifunkčné ihrisko s umelým povrchom, ktoré je k dispozícii obyvateľom obce na realizáciu viacerých športov.

V záujme vytvárania podmienok pre telesnú aktivitu najmenších detí sú v obci postavené 2 detské ihriská – jedno sa nachádza v areáli materskej školy v Plavých Vozokanoch (to je však značne zanedbané a vyžaduje si rekonštrukciu) a druhé detské ihrisko je vybudované v Medveckom (toto ihrisko je čiastočne zrekonštruované).

Tabuľka 18: Infraštruktúra kultúry a športu

<b>Kultúrny dom</b>	<b>áno</b>	<b>Knižnica</b>	<b>áno</b>
Kino	nie	<b>Športové ihrisko prírodné</b>	<b>áno</b>
<b>Folklórny súbor</b>	<b>áno</b>	<b>Športové ihrisko umelé</b>	<b>áno</b>
Ochotnícky divadelný súbor	nie	<b>Športový klub</b>	<b>áno</b>

Zdroj: Obecný úrad

Podobne ako je tomu v iných vidieckych obciach, aj v Plavých Vozokanoch má významné postavenie v živote obce cirkev, ktorá mala odjakživa významný vplyv na náboženské, kultúrne a spoločenské dianie. V centrálnej časti obce sa nachádza evanjelický kostol, ktorý sa začal stavať v roku 1782 a dostavaný bol spolu s farou pomerne rýchlo – už v roku 1785. O 2 roky neskôr bola k nemu pristavená aj veža. Kostol je postavený prevažne v slohu ľudového klasicizmu a jeho kamenný hlavný portál je zaradený medzi Národné kultúrne pamiatky. Pri kostole sa nachádza aj evanjelický cintorín. V južnej časti obce sa nachádza katolícky cintorín a ďalší cintorín sa nachádza v Medveckom. Na cintorínoch sú vybudované aj Domy smútku. Obyvateľstvo rímskokatolíckeho vierovyznania patrí pod farnosť v obci Čaka a pod železovský dekanát Nitrianskej diecézy.

### Administratívno-správne služby

Na kvalitu života obyvateľov obce vplýva aj dostupnosť administratívno-správnych služieb subjektov verejnej správy. Možno konštatovať, že čím viac služieb je v obci dostupných, tým väčší je komfort obyvateľstva. Dostupnosť (blízkosť; nízka náročnosť na dochádzku za danými službami, či už z hľadiska vzdialenosti alebo času) administratívno-správnych služieb patrí medzi dôležité faktory ovplyvňujúce migračný pohyb obyvateľstva v obci.

Tabuľka 19: Spádovosť obce k vybraným poskytovateľom administratívno-správnych služieb

Sídlo matričného úradu	Plavé Vozokany
Sídlo pracoviska daňového úradu	Levice
Sídlo pracoviska Obvodného oddelenia policajného zboru	Železovce
Sídlo Okresného súdu	Levice
Sídlo Okresného úradu	Levice
Sídlo Územnej vojenskej správy	Nitra
Sídlo pobočky Úradu práce, sociálnych vecí a rodiny	Levice

Zdroj: vlastné spracovanie



## Hospodárske pomery

### *Polohová atraktivita územia*

V Slovenskej republike sa v plnej miere uplatňuje západo-východný gradient rozvoja, ktorý je odzrkadlením západo-východného gradientu rozvoja v Európe (v súvislosti s ekonomickou výkonnosťou krajín sa v Európe spomína taktiež severo-južný gradient rozvoja). Na Slovensku sa daná skutočnosť prejavuje tým spôsobom, že najvyspelejšie regióny sa nachádzajú v jeho západnej a najzaostalejšie v jeho východnej časti, pričom úroveň rozvoja smerom od západu na východ postupne klesá<sup>4</sup> (najmä čo sa týka ukazovateľov ako tvorba HDP, miera nezamestnanosti, ekonomická aktivita obyvateľstva, príjmy obyvateľstva, tvorba nových pracovných miest, ale aj infraštruktúrne vybavenie regiónov, kvalita domového a bytového fondu a pod). Makropolohová atraktivita obce Plavé Vozokany, ležiacej na juhozápadnom Slovensku v regióne Tekova, je z aspektu jej potenciálu pre pritiahnutie väčších investícií pomerne nízka, keďže ekonomicky najrozvinutejšie regióny krajiny sa nachádzajú najmä v oblasti Bratislavy, Trnavy, Nitry a Považia.

Mezopoloha obce vo vzťahu k regionálnym ekonomickým centrámi a vo vzťahu k dopravnej infraštruktúre nadregionálneho významu je taktiež nevýhodná. Výraznejšie ekonomické centrá najbližšie k Plavým Vozokanom predstavujú mestá Nitra, Levice a Nové Zámky, ktoré sú však od obce značne vzdialené. Tieto mestá však ešte stále môžu tvoriť rádius dennej dochádzky do zamestnania z Plavých Vozokán.

Ak by sme rozdelili ekonomické činnosti na poľnohospodárstvo, priemysel a služby, tak najväčší potenciál pre pritiahnutie prípadných investícií má obec v oblasti poľnohospodárstva, a to z dôvodu svojej polohy v poľnohospodárskom regióne na Podunajskej pahorkatine s úrodnými pôdami a vhodnými klimatickými podmienkami. Potenciál obce pre pritiahnutie nejakej väčšej investície do priemyselnej výroby s niekoľkými desiatkami zamestnancov, ktorá by riešila zamestnanosť v Plavých Vozokanoch a prípadne aj v okolitých obciach, je takmer nulový. Podobne je tomu aj v prípade potenciálu na získanie investície v oblasti služieb.

### *Organizačná štruktúra ekonomiky*

K 31.12.2015 bolo v Plavých Vozokanoch v registri štatistických jednotiek vedených celkom 45 právnych subjektov. Z tohto počtu bolo 93 % podnikateľských subjektov. Spomedzi všetkých právnych subjektov bolo 31 % právnických osôb (14 subjektov) a 69 % (31 subjektov) súkromne podnikajúcich fyzických osôb nezapísaných v obchodnom registri vrátane fyzických osôb podnikajúcich na základe iného ako živnostenského oprávnenia (slobodné povolania, samostatne hospodáriaci roľníci). V štruktúre právnických osôb mali výraznú prevahu právnické osoby ziskové (12) nad neziskovými (3). V kategórii fyzických osôb – podnikateľov dominujú, prirodzene, živnostníci. V obci dlhodobo pôsobí viacero samostatne hospodáriacich roľníkov.

<sup>4</sup> Presnejšie, v súvislosti s úrovňou rozvoja jednotlivých slovenských regiónov sa v odbornej literatúre spomína rozdelenie Slovenska na bohatý (severo) západ a chudobný (juho) východ.





Tabuľka 20: Subjekty podľa právnej formy v obci Plavé Vozokany

k 31.12.	Subjekty spolu	v tom: Právnické osoby			v tom: Fyzické osoby-podnikatelia			
		spolu	ziskové <sup>1</sup>	neziskové	spolu	živnostníci	SHR <sup>2</sup>	SP <sup>3</sup>
<b>2010</b>	<b>57</b>	15	7	8	42	34	7	1
<b>2011</b>	<b>57</b>	16	8	8	41	34	6	1
<b>2012</b>	<b>59</b>	17	9	8	42	33	8	1
<b>2013</b>	<b>58</b>	19	10	9	39	31	7	1
<b>2014</b>	<b>60</b>	21	11	10	39	32	6	1
<b>2015</b>	<b>45</b>	14	12	3	31	28	*	*

<sup>1</sup>Právnické osoby, vykonávajúce sústavnú činnosť za účelom dosiahnutia zisku, podnikajúce podľa obchodného zákonníka, príspevkové organizácie vytvárajúce zisk, spoločenstvá vlastníkov pozemkov

<sup>2</sup>Samostatne hospodáriaci roľníci

<sup>3</sup>Slobodné povolania (lekári, audítori, advokáti, komerční právnici...)

\* Údaj nedostupný

Zdroj: Štatistický úrad SR databáza DATAcube, vlastné spracovanie

Podnikateľské prostredie je závislé od živnostníkov a podnikov, pričom tieto sú hlavným zdrojom ekonomickej výkonnosti a tvorby nových pracovných miest. Podľa právnej formy v štruktúre podnikateľských subjektov v obci dominujú (prirodzene) živnostníci, ktorí tvoria približne 67 % podiel spomedzi všetkých podnikateľských právnych subjektov. Živnostníci sú fyzické osoby podnikajúce podľa zákona č. 455/1991 Zb. o živnostenskom podnikaní v znení neskorších predpisov na základe živnostenského listu alebo koncesie. Vhodným ukazovateľom, vyjadrujúcim ochotu obyvateľov k samozamestnávaniu, je miera podnikateľskej aktivity, vyjadrená počtom živnostníkov na 1000 obyvateľov. V Plavých Vozokanoch bola v roku 2015 zaznamenaná miera podnikateľskej aktivity na úrovni 35 živnostníkov na 1000 obyvateľov. Pre porovnanie, priemerný počet živnostníkov na 1000 obyvateľov sa v Slovenskej republike pohybuje okolo úrovne 70, v Bratislavskom kraji 100 (najviac medzi kraji) a v Banskobystrickom kraji 60 (najmenej medzi kraji). V rámci okresov Slovenska sa hodnota tohto ukazovateľa pohybuje v rozmedzí od približne 40 živnostníkov na 1000 obyvateľov v najzaostalejších okresoch ako Revúca a Rimavská Sobota po cca 140 živnostníkov na 1000 obyvateľov v najrozvinutejších okresoch – teda v mestských okresoch Bratislavy. Možno teda konštatovať, že ochota obyvateľov Plavých Vozokán k samozamestnávaniu (ochota podnikať) je na veľmi nízkej úrovni.

#### *Poľnohospodárstvo, lesné a pozemkové hospodárstvo, priemysel*

V štruktúre poľnohospodárskej pôdy v katastri obce dominuje orná pôda (1 730,4 ha), menšiu plochu zaberajú aj trvalé trávne porasty (122,6 ha), vinice (75,4 ha) a záhrady (55,1 ha). V poľnohospodárskej výrobe má teda vzhľadom k rozsiahlym plochám ornej pôdy priaznivé podmienky najmä rastlinná výroba. V obci dlhodobo hospodári cca 6-8 samostatne hospodáriacich roľníkov, ktorí túto činnosť vykonávajú ako hlavný zdroj svojej obživy. V katastri obce hospodári aj viacero subjektov poľnohospodárskej veľkovýroby – napr. Hindický, s.r.o., AGRO - MEDVECKÉ, s.r.o. alebo Poľnohospodárske družstvo Plavé Vozokany. Toto poľnohospodárske družstvo hospodári na cca 1 200 ha poľnohospodárskej pôdy a zamestnáva cca 20 zamestnancov. Venuje sa rastlinnej (pestovanie repky, pšenice, jačmeňa, ovsu, kukurice, hrachu, slnečnice, viniča...) aj živočíšnej (chov bahníc) výrobe, ako aj iným podnikateľským aktivitám (poskytovanie služieb – kombajnový zber, predaj vlastných výrobkov). Spoločnosť Hindický, s.r.o. okrem samotnej poľnohospodárskej produkcie prevádzkuje v Medveckom aj čističku a sušičku zrnín. Okrem toho sa v Medveckom nachádzajú aj skladové priestory pre pozberovú úrodu zeleniny a ovocia, ktoré prevádzkuje o.z. Bimbula.



Tabuľka 21: Štruktúra pôdneho fondu (k 31.12.2016; v ha)

Poľnohospodárska pôda						
orná pôda	chmeľnice	vinice	záhrady	ovocné sady	TTP	spolu
1 730,4	0,0	75,4	55,1	0,8	122,6	1 984,4
Nepoľnohospodárska pôda						
lesné pozemky	vodné plochy	zastavané plochy a nádvorcia		ostatné plochy		spolu
166,0	24,0	79,4		59,3		328,8
Celková výmera územia						2 313,2

Zdroj: Štatistický úrad SR databáza DATAcube, vlastné spracovanie

Hoci lesné pozemky zaberajú len nevelikú časť rozlohy katastrálneho územia obce (7 %; 166 ha) a podmienky pre výkon poľovníctva sú tak obmedzené, aj tak v obci od 12.11.2013 existuje poľovnícka organizácia pod názvom „Poľovné združenie Plavé Vozokany“. Lesné a pozemkové hospodárstvo v katastri obce Plavé Vozokany nerealizuje žiadne pozemkové spoločenstvo s právnou subjektivitou (podľa zákona č. 97/2013 Z. z. o pozemkových spoločenstvách), zapísané v Registri pozemkových spoločenstiev, vedenom na Okresnom úrade v Leviciach (podľa aktuálneho výpisu z Registra pozemkových spoločenstiev k 28.8.2016).

Dôležitým projektom z hľadiska tvorby podmienok pre rozvoj územia je projekt registra obnovenej evidencie pozemkov (ROEP), ktorý už bol v obci realizovaný v roku 2002. Aby sa však do budúcnosti vytvorili oveľa lepšie podmienky na potenciálny rozvoj územia, je nevyhnutné, aby sa v Plavých Vozokanoch realizovala aj ďalšia etapa – Projekt pozemkových úprav. V rámci tohto projektu by došlo ku komasácii pozemkov a k sprehľadneniu a zjednodušeniu vlastníckych vzťahov k pozemkom, čo by bolo výrazným pozitívnym determinantom rozvoja územia (napr. pri rôznej výstavbe).

Priemyselná výroba v obci rozvinutá nie je, v Plavých Vozokanoch sa nenachádza žiaden významnejší podnik priemyselnej výroby s vyšším počtom zamestnancov. Nachádzajú sa tu však niektoré menšie dielne a prevádzky, ako napr. drevovýroba (výroba chatiek, altánkov, záhradnej architektúry a nábytku) vo firme DREVO-KOVO-STAV, s.r.o. alebo občianske združenie Bimbula so sídlom v Medveckom, ktoré v rámci potravinárskeho priemyslu vyrába rôzne koreniny.

### Cestovný ruch

Cestovný ruch predstavuje interdisciplinárne odvetvie hospodárstva, na realizácii ktorého sa podieľa mnoho ďalších oblastí, ako sú napr. poľnohospodárstvo (v ostatnom období najmä ekologické poľnohospodárstvo a agroturistika), priemysel, stavebníctvo, služby a pod. Obec Plavé Vozokany leží veľmi ďaleko od najatraktívnejších turistických regiónov, ako sú napr. národné parky, chránené krajinné oblasti, mestské pamiatkové rezervácie a pod. (v zmysle – ťažko očakávať, že turista, ktorý by chcel navštíviť tieto regióny, by sa ubytoval práve v Plavých Vozokanoch). Obec teda z hľadiska pritiahnutia turistov nemá veľmi výhodnú polohu, keďže aj tie významnejšie oblasti cestovného ruchu v okolí (napr. Pamiatková rezervácia s kamennými obydliami v Brhlovciach, mesto Nitra, mesto Štúrovo a Ostrihomská katedrála, Benediktínsky kláštor v Hronskom Beňadiku, bane a tajchy v Štiavnických vrchoch a pod.) sú od obce značne vzdialené.

Lokalizačné predpoklady rozvoja CR priamo v katastri obce Plavé Vozokany zatiaľ nie sú na vysokej úrovni. V obci nie je žiadna ponuka stravovacích a ubytovacích služieb pre turistov (vo výstavbe je penzión v Medveckom, ten však zatiaľ svoje služby neponúka). To je pravdepodobne zapríčinené skutočnosťou, že turista sa radšej ubytuje priamo v obci (resp. v bezprostrednom okolí obce), ktorá má kvalitné lokalizačné a realizačné predpoklady CR (prítomnosť prírodných zaujímavostí, kultúrno-historických pamiatok, široká ponuka služieb a možností trávenia voľného času a pod.). Možno teda predpokladať, že v Plavých Vozokanoch je vybudovaných málo ubytovacích a stravovacích kapacít





najmä z dôvodu pravdepodobného nízkeho dopytu po týchto službách. Významné stredisko (kúpeľného) cestovného ruchu s termálnym kúpaliskom, ponukou rôznych wellness procedúr a rozvinutou sieťou ubytovacích a stravovacích služieb sa totižto nachádza v neďalekej, len 15 km vzdialenej obci Podhájska, a teda prípadné ubytovacie a stravovacie zariadenia, ktoré by sa vybudovali v obci Plavé Vozokany, by vstupovali do konkurenčného boja so zariadeniami v spomínanej Podhájskej.

Z hľadiska prírodných predpokladov turisti v prírode v katastri obce Plavé Vozokany a v jej bezprostrednom okolí nemajú veľké možnosti. Realizačné predpoklady CR sú reprezentované len vybudovanými športovými plochami (futbalový štadión a multifunkčné ihrisko), chýbajú už spomínané ubytovacie a stravovacie kapacity. Zaujímavou sa však javí možnosť agroturistiky, ktorú ponúka miestny podnikateľ v Medveckom. Z kultúrnych predpokladov sa v obci nachádza len expozícia v novootvorenom Ľudovom dome a jedna Národná kultúrna pamiatka, zapísaná v Registri NKP – kamenné priečelie pri evanjelickom kostole. Pozitívnym momentom je však aktivita občianskeho združenia Bimbula, ktoré sa zapája do viacerých projektov realizovaných v obci. Napríklad v roku 2016 toto o.z. v spolupráci s inými občianskymi združeniami a fyzickými osobami realizovalo projekt pod názvom Zemček (spojenie slov zem a domček), v rámci ktorého sa realizovala rekonštrukcia hlineného domu v Medveckom v pôvodnej architektúre a s pôvodným technologickým postupom. Po zrealizovaní rekonštrukcie sa realizovali workshopy, na ktorých bolo možné odskúšať si pôvodné remeslá pod vedením lektora: pôvodné tesárstvo, výroba hlinených omietok a realizácia dekoračných techník, peciarstvo, staviteľstvo z alternatívnych materiálov (slama, hlina...) a pod. Hoci otvorenie a sprístupnenie expozície v Ľudovom dome, ako aj realizácia projektu Zemček sú nepochybne veľmi dobré kroky smerom k propagácii obce, na výraznejší rozvoj CR v obci je to však, bohužiaľ, ešte stále veľmi málo.

Súhrnne možno konštatovať, že obec Plavé Vozokany nemá výhodnú polohu a zatiaľ ani vybudované podmienky na rozvoj masového cestovného ruchu (keďže sa nachádza pomerne ďaleko od najnavštevovanejších lokalít CR a v jej katastri ani v bezprostrednom okolí nie sú takmer žiadne prírodné ani kultúrohistorické predpoklady rozvoja). V nadväznosti na vyššie uvedené možno teda konštatovať, že cestovný ruch v obci pravdepodobne v blízkej budúcnosti nebude dôležitým odvetvím, ktoré by pre jej obyvateľov zabezpečovalo dostatok príjmov.

### Finančná analýza

Finančné hospodárenie obce sa realizuje prostredníctvom rozpočtu obce, zostavovaného podľa dikcie § 9 zákona č. 369/1990 Zb. o obecnom zriadení na obdobie jedného kalendárneho roka. Pravidlá rozpočtového hospodárenia obce upravuje zákon č. 583/2004 Z. z. o rozpočtových pravidlách územnej samosprávy a o zmene a doplnení niektorých zákonov. V § 5 uvedeného zákona sú príjmy obce definované nasledovne:

- a) výnosy miestnych daní a poplatkov podľa osobitného predpisu
- b) nedaňové príjmy z vlastníctva a z prevodu vlastníctva majetku obce a z činnosti obce a jej rozpočtových organizácií podľa tohto alebo osobitného zákona,
- c) úroky a iné príjmy z finančných prostriedkov obce,
- d) sankcie za porušenie finančnej disciplíny uložené obcou,
- e) dary a výnosy dobrovoľných zbierok v prospech obce,
- f) podiely na daniach v správe štátu podľa osobitného predpisu,
- g) dotácie zo štátneho rozpočtu na úhradu nákladov preneseného výkonu štátnej správy v súlade so zákonom o štátnom rozpočte na príslušný rozpočtový rok a dotácie zo štátnych fondov,
- h) ďalšie dotácie zo štátneho rozpočtu v súlade so zákonom o štátnom rozpočte na príslušný rozpočtový rok,
- i) účelové dotácie z rozpočtu VÚC alebo z rozpočtu inej obce na realizáciu zmlúv podľa osobitných predpisov,
- j) prostriedky z EÚ a iné prostriedky zo zahraničia poskytnuté na tento účel,



k) iné príjmy ustanovené osobitnými predpismi.

Obec môže na plnenie svojich úloh použiť aj prostriedky mimorozpočtových peňažných fondov, prostriedky získané z rozdielu medzi výnosmi a nákladmi z podnikateľskej činnosti po zdanení, návratné zdroje financovania a združené prostriedky.

V súlade s § 9 zákona č. 583/2004 Z. z. o rozpočtových pravidlách územnej samosprávy zostavuje viacročný rozpočet. Tento viacročný rozpočet predstavuje ekonomický nástroj finančnej politiky obce, v ktorom sú v rámci jej pôsobnosti vyjadrené zábery rozvoja územia a potrieb obyvateľov vrátane programov obce najmenej na tri rozpočtové roky.

#### Prehľad majetku a zdrojov

Hodnota dlhodobého majetku obce Plavé Vozokany k 31.12.2016 bola 859 116,01 eur. V dlhodobom majetku je teda viazaných 92,6 % zdrojov obce. Jeho výrazne dominantnú zložku (687 225,00 eur) tvorí dlhodobý hmotný majetok v podobe pozemkov a najmä stavieb, pomerne významné zdroje má obec aj v dlhodobom finančnom majetku (171 891,01 eur) – v realizovateľných cenných papieroch a podieloch. Obežný majetok k 31.12.2016 predstavoval 67 783,97 eur.

Na konci roku 2016 obec evidovala pohľadávky v celkovej výške 21 307,89 eur, pričom celú sumu predstavovali pohľadávky krátkodobé (daňové aj nedaňové). Celkové záväzky obce k uvedenému dátumu boli vo výške 119 063,07 eur. Krátkodobé záväzky (voči dodávateľom, zamestnancom, poisťovniam, daňovému úradu a pod.) boli k 31.12.2016 vo výške 26 953,07 eur, dlhodobé záväzky vo výške 4 785,85 eur (záväzky zo sociálneho fondu a záväzky z nájmu).

Tabuľka 22: Bilancia aktív a pasív k 31.12.2016 (eur; netto)

<b>AKTÍVA</b>	<b>927 839,72</b>	<b>PASÍVA</b>	<b>927 839,72</b>
<b>Neobežný majetok spolu</b>	<b>859 116,01</b>	<b>Vlastné imanie</b>	<b>533 253,31</b>
Dlhodobý nehmotný majetok	0,00	Výsledok hospodárenia	533 253,31
Dlhodobý hmotný majetok	687 225,00	-minulé roky	558 153,57
Dlhodobý finančný majetok	171 891,01	-účtovné obdobie	-24 900,26
<b>Obežný majetok spolu</b>	<b>67 783,97</b>	<b>Záväzky súčet</b>	<b>119 063,07</b>
Zásoby	6,50	Rezervy	1 500,00
Zúčtovanie medzi subjektmi VS	0,00	Zúčtovanie medzi subjektmi VS	874,15
Pohľadávky	21 307,89	Záväzky	31 738,92
Finančné účty	46 469,58	Bankové úvery a ostatné	84 950,00
<b>Časové rozlíšenie</b>	<b>939,74</b>	<b>Časové rozlíšenie</b>	<b>275 523,34</b>

Zdroj: Súvaha obce k 31.12.2016

#### Analýza príjmov a výdavkov

Celkové príjmy obce v roku 2016 boli 369 422,51 eur. Dominantnú zložku tejto sumy predstavovali vlastné príjmy obce vo forme podielových daní vo výške 291 001,16 eur, výnosy z poplatkov mala obec v roku 2016 vo výške 14 448,42 eur (spolu 305 449,58 eur). Významnejší profit mala obec aj z tržieb za vlastné výkony a tovar (predaj vlastných výrobkov a predaj služieb) – 18 555,37 eur.

Celkové výdavky obce v roku 2016 boli vo výške 394 321,34 eur. Najväčšiu časť tejto sumy tvorili osobné náklady (mzdy a odvody zamestnancov) vo výške 174 462,48 eur. Prevádzkové výdavky obce za spotrebované nákupy boli vo výške 56 295,40 eur a za spotrebované služby vo výške 47 578,78 eur. Tieto výdavky predstavujú finančné zdroje na bežný chod samosprávy, sú spotrebovávané bez toho, aby prinášali priamy efekt pre rozvoj obce. V roku 2016 dosiahla obec Plavé Vozokany záporný hospodársky výsledok vo výške -24 900,26 eur po zdanení.



Tabuľka 23: Náklady a výnosy v roku 2016

<b>Náklady</b>	<b>eur</b>
Spotrebované nákupy	56 295,40
Služby	47 578,78
Osobné náklady	174 462,48
Dane a poplatky	7 146,34
Ostatné náklady na prevádzkovú činnosť	33 890,88
Odpisy, rezervy a opravné položky z prevádzkovej činnosti a finančnej činnosti a zúčtovanie časového rozlíšenia	39 514,21
Finančné náklady	6 735,43
Náklady na transfery a náklady z odvodu príjmov	28 697,82
<b>Spolu</b>	<b>394 321,34</b>
<b>Výnosy</b>	<b>eur</b>
Tržby za vlastné výkony a tovar	18 555,37
Daňové a colné výnosy a výnosy z poplatkov	305 449,58
Ostatné výnosy z prevádzkovej činnosti	23 423,61
Zúčtovanie rezerv a opravných položiek z prevádzkovej činnosti a finančnej činnosti a zúčtovanie časového rozlíšenia	0,00
Finančné výnosy	25,39
Výnosy z transferov a rozpočtových príjmov v obciach, VÚC a v rozpočtových organizáciách a príspevkových organizáciách zriadených obcou alebo VÚC	21 968,56
<b>Spolu</b>	<b>369 422,51</b>
<b>VÝSLEDOK HOSPODÁRENIA po zdanení</b>	<b>-24 900,26</b>

Zdroj: Výkaz ziskov a strát obce Plavé Vozokany k 31.12.2016

### Ex-post hodnotenie predchádzajúceho PHSR

Predchádzajúci PHSR mala obec spracovaný pod názvom *Program hospodárskeho a sociálneho rozvoja obce Plavé Vozokany na roky 2007-2016*. Program sa skladal z analytickej, strategickej a realizačnej časti, vrátane stanovenia strategického cieľa, merateľných indikátorov, finančného a administratívneho zabezpečenia programu a spôsobu jeho monitorovania. Na dosiahnutie strategického cieľa bolo stanovených 7 globálnych cieľov rozvoja podľa 7 oblastí: 6.1-Hospodárstvo a vedecko-technický rozvoj, 6.2-Technická infraštruktúra, 6.3-Životné prostredie, 6.4-Sociálna oblasť a zdravotníctvo, 6.5-Školstvo a šport, 6.6-Kultúra a 6.7-Cestovný ruch a public relations. V týchto 7 oblastiach bolo zadefinovaných až 72 opatrení a v rámci týchto opatrení niekoľko desiatok aktivít rôzneho charakteru. Niektoré opatrenia a aktivity boli zadefinované veľmi presne, avšak niektoré boli formulované len veľmi všeobecne a preto nie je možné všetky spoľahlivo vyhodnotiť úspešnosť plnenia/neplnenia uvedených opatrení. Zo 72 opatrení možno za splnené považovať 20, za čiastočne splnené 12 a za nesplnené ostatných 40.

V nadväznosti na uvedené možno konštatovať, že predchádzajú Program hospodárskeho a sociálneho rozvoja obce Plavé Vozokany bol realizovaný len s čiastočným úspechom.

Formulár 5 (Ú6): Ex - post hodnotenie predchádzajúceho PHSR

Ex-post hodnotenie predchádzajúceho PHSR																		
v tis. EUR																		
Č.	Názov investície - projektu	Číslo a názov aktivity v predchádzajúcom PHSR	Klasifikácia investície (stavby) - triedy	Rok začatia	Ukazovateľ	Cena podľa vykonávacieho projektu		Objem finančných prostriedkov v príslušnom roku spolu			Finančné prostriedky podľa zdrojov							
				Rok dokončenia	Merná jednotka	Celkom	Z toho stavebná časť	Rok	Objem fin. prostriedkov	Z toho verejná investícia	Štátny rozpočet	Rozpočet samosprávneho kraja	Rozpočet obce	Štátne účelové fondy	Úvery so zárukou štátu	Rozpočet EÚ	Kód OP	Súkr. zdroje
0	1	2	3	4	5	6	7	8	9	10	11	12	13	14	15	16	17	18
1	Sanácia muriva a úprava fasády ZŠ		1263 – Školy, univerzity a budovy na vzdelávanie	2008		27,68												
				2008														
2	Projektová dokumentácia pre KD		-	2008		1,67												
				2008														
3	Zakúpenie kotla do MŠ		1263 – Školy, univerzity a budovy na vzdelávanie	2008		3,00												
				2008														

4	Výstavba multifunkčného ihriska		2411 – Športové ihriská	2010		182,15													
				2010															
5	Projekty pre KD		-	2011		1,43													
				2011															
6	Rekonštrukcia športového areálu		2411 – Športové ihriská	2012		4,00													
				2012															
7	Rekonštrukcia verejných priestranstiev		2420 - Ostatné inžinierske stavby, i.n.	2013		34,40													
				2013															
8	Zriadenie ľudového domu		1274 – Ostatné budovy, i.n.	2015		5,00													
				2015															
9	Výstavba prístreška na Dome smútku		1272 - Budovy a miesta na vykonávanie náboženských aktivít	2016		1,81													
				2016															
10	Oprava strechy na KD		1261 – Budovy na kultúrnu a verejnú zábavu	2016		13,70													
				2016															
11	Zakúpenie automobilu		-	2016		10,61													
				2016															

Zdroj: MDVRR 2015, obecný úrad

## Ex-ante hodnotenie stavu projektovej pripravenosti investícií

Cieľom Ex – ante hodnotenia stavu projektovej pripravenosti investícií je analyzovať súčasný stav pripravenosti investičných zámerov a možnosti ich financovania z rôznych zdrojov. V nasledujúcom formulári sú uvedené len tie investičné zámery, na ktoré má obec v čase vypracovania tohto PHSR (jar 2017) už spracovanú príslušnú dokumentáciu. Súhrn všetkých investičných aj neinvestičných zámerov obce na nasledujúce obdobie je uvedený v ďalšej časti dokumentu (pozri najmä formuláre P1, P2, P3 a F2). Obec Plavé Vozokany má v čase vypracovania tohto PHSR pripravených 7 projektových dokumentácií, z toho 2 v environmentálnej oblasti a 5 v sociálnej oblasti.

Formulár 6 (A7): Ex - ante hodnotenie stavu projektovej pripravenosti investícií

Ex-ante hodnotenie - stav projektovej pripravenosti investícií k termínu vypracovania nového PHSR (pipe_line)																		
v tis. EUR																		
por. č.	Politika - oblasť	Názov investície	Klasifikácia stavby - triedy	Rok začatia-plán	Technická príprava mesiac/rok	Cena podľa stavebného zámeru		Navrhovaný objem finančných prostriedkov v príslušnom roku spolu			Finančné prostriedky podľa zdrojov							
				Rok dokončenia-plán	ÚR:	Celkom	Z toho stavebná časť	Rok	Objem fin. prostriedkov celkom	Z toho verejné investície	Štátny rozpočet	Rozpočet samosprávneho kraja	Rozpočet obce	Štátne účelové fondy	Úvery so zárukou štátu	Rozpočet EÚ	Kód OP	Súkr. zdroje
					SP:													
					PD:													
0	1	2	3	4	5	6	7	8	9	10	11	12	13	14	15	16	17	18
1	Environmentálna	Výstavba zberného dvora	2420 – Ostatné inžinierske stavby, i.n.	2017		77,00												
				2018														
2	Environmentálna	Odstránenie čiernych skládok	-	2017		50,00												
				2018														
3		Rekonštrukcia ZŠ	1263 – Školy, univerzity a budovy na vzdelávanie	2017		220,00												
				2017														

4	Sociálna	Rekonštrukcia MŠ	1263 – Školy, univerzity a budovy na vzdelávanie	2018		70,00														
2020																				
5		Rekonštrukcia verejných priestranstiev pred MŠ	2420 – Ostatné inžinierske stavby, i.n.	2017		2,00														
2017																				
6		Rekonštrukcia verejných priestranstiev pred KD	2420 – Ostatné inžinierske stavby, i.n.	2017		2,00														
2017																				
7		Prístavba prístrešku na Dom smútku	1272 - Budovy a miesta na vykonávanie náboženských aktivít	2017		2,00														
2017																				

Zdroj: MDVRR 2015, obecny úrad



## A.II Analýza vonkajšieho prostredia

Vonkajšie prostredie v kontexte tohto Programu hospodárskeho a sociálneho rozvoja predstavuje pre obec tie oblasti, ktoré síce ovplyvňujú jej rozvoj (v rôznej miere, či už významne alebo len okrajovo), avšak obec ich zároveň nedokáže svojou činnosťou nijako ovplyvniť. V makroregionálnej mierke je dôležitým činiteľom rozvoja obce európsky rozvojový koncept „Red octopus“, ktorý stanovuje hlavné rozvojové centrá Európy. Ide o tzv. „červenú chobotnicu“ (pomenovanie podľa tvaru tejto rozvojovej siete), ktorá spája najrozvinutejšie európske sídelné a aglomeračné centrá a centrá, ktoré majú najväčší potenciál ďalšieho rozvoja. Jedno z ramien „červenej chobotnice“ prechádza aj Slovenskom, a to jeho krajne juhozápadnou časťou (Bratislava). Hoci Plavé Vozokany od tohto ramena „červenej chobotnice“ veľmi vzdialené (v kontexte Slovenska) nie sú, výraznejší rozvojový impulz pre obec sa z hľadiska tohto konceptu nepredpokladá.

Koncepcia územného rozvoja Slovenska 2001 (KURS 2001) vyhodnotila jednotlivé sídelné centrá Slovenska ako terciárne centrá, t.j. centrá na základe ich terciárnej obslužnosti (úrovne vybavenosti vybranou vyššou občianskou vybavenosťou). Takýmto spôsobom bolo na národnej úrovni vytvorených päť skupín obcí (okrem Bratislavy a Košíc, ktoré stoja samostatne a nepatria do žiadnej skupiny), ktoré naznačujú úroveň obsluhy ako pre vlastné mesto, tak pre jeho zázemie (prvé tri skupiny sa pritom členia na dve podskupiny). Najbližšie centrá osídlenia pre Plavé Vozokany predstavujú mestá Želiezovce (4. skupina centier osídlenia), Levice (2a. skupina centier osídlenia), Nové Zámky (2a. skupina centier osídlenia) a Štúrovo (3b. skupina centier osídlenia).

Okrem centier osídlenia KURS 2001 na Slovensku stanovila jadrové ťažiská osídlenia, ktoré sú navzájom pospájané rozvojovými osami I. stupňa. Ostatné sídelné centrá sú pospájané osami II. a III. stupňa. Tieto rozvojové a urbanizačné osi sú súčasťou vyváženej hierarchizovanej sídelnej štruktúry. Podporujú sídelné väzby medzi obcami a rovnovážny sídelný rozvoj vrátane rozvoja vidieka. Vytvárajú podmienky pre dostupnosť k infraštruktúram, zachovanie a rozvoj prírodného a kultúrneho dedičstva a zabezpečujú požiadavky, ktoré sú na sídelnú štruktúru kladené z hľadiska ekonomických, sociálnych a environmentálnych potrieb.

Koncepcia územného rozvoja Slovenska 2001 stanovuje tri stupne rozvojových osí, ktoré vychádzajú z nasledovných kritérií:

- rozvojová os prvého stupňa – prepája centrá osídlenia prvej skupiny a ťažiská osídlenia prvej úrovne v štáte a porovnateľné centrá mimo hraníc krajiny, zahŕňajúc najmenej jednu cestnú komunikáciu a jednu železnicu rýchlostného typu,
- rozvojová os druhého stupňa – prepája centrá osídlenia druhej skupiny a ťažiská osídlenia druhej úrovne s centrami osídlenia prvej skupiny a ťažiskami osídlenia prvej úrovne, resp. prepája centrá osídlenia druhej skupiny a ťažiská osídlenia druhej úrovne medzi sebou, zahŕňajúc najmenej jednu cestnú komunikáciu a jednu železnicu nadregionálneho významu alebo jednu rýchlostnú cestu,
- rozvojová os tretieho stupňa – prepája stredné centrá a ťažiská osídlenia tretej úrovne navzájom, ako aj ostatné vyhodnocované centrá osídlenia s ostatnými centrami osídlenia druhej skupiny.

Z pohľadu rozvoja územia Slovenska najdôležitejšia, teda rozvojová os I. stupňa, prepája Bratislavu a Košice (o. i.) severoslovenským dopravným koridorom cez Žilinu, Poprad a Prešov. Plavé Vozokany teda ležia úplne mimo tejto osi, čo pre obec do budúcnosti nevytvára potenciál rôznych rozvojových impulzov jednak zo strany štátu voči tejto obci, ako ani zo strany súkromných investorov.

Veľmi dôležitým aspektom v analýze vonkajšieho prostredia je aj stratégia štrukturálnej politiky Európskej únie a jej priemet do slovenských pomerov. Počas programovacieho obdobia EÚ 2000-2006 (čo pre Slovensko znamenalo roky 2004-2006) používala Európska únia stratégiu regionálnej politiky založenú na rovnomernom prístupe samospráv k štrukturálnym fondom (tzv. „pokropením regiónov investíciami“, kde každá samospráva mala rovnaký prístup k týmto fondom). Od programovacieho obdobia 2007 - 2013 sa však už stratégia regionálnej politiky EÚ zmenila, keďže táto sa už nezamerala na znižovanie regionálnych disparít formou podpory zaostalých regiónov, ale





na základe skúseností z regionálneho rozvoja zo západoeurópskych krajín, rozhodla sa posilňovať predovšetkým vytýčené póly rastu, ktoré sú najviac konkurencieschopné a majú najväčší potenciál rozvoja (týmto opatrením sa taktiež sledovalo posilnenie vonkajšej konkurencieschopnosti EÚ ako celku voči ostatným aktérom vo svetovom hospodárstve). Jednotlivými krajinami vytýčené póly rastu mali byť nositeľmi rozvoja v jednotlivých regiónoch a postupom času by sa rozvoj z týchto pólov rastu mal šíriť do ich bezprostredného okolia (teda do zaostalejších oblastí v ich okolí). Na Slovensku tak boli od programovacieho obdobia 2007-2013 na základe koncepcie územného rozvoja Slovenska stanovené inovačné a kohézne póly rastu (niektoré mestá a obce v ich bezprostrednom zázemí), pričom najväčšia časť podpory zo štrukturálnych fondov smeruje práve do nich.

Výrazným vonkajším rozvojovým impulzom pre oblasť levického okresu by mohla byť zvýšená podpora zo strany vlády formou investičných stimulov pre tie priame zahraničné investície, ktoré sa realizujú čo najbližšie k tomuto regiónu (keď už nie priamo v ňom). Skúsenosti však ukazujú, že od roku 2002, kedy sa začalo s poskytovaním investičnej pomoci, jednotlivé slovenské vlády touto formou podporovali smerovanie priamych zahraničných investícií primárne do najrozvinutejších regiónov Slovenska (najmä do trojuholníka Bratislava – Trnava – Nitra, do Košíc a oblasti stredného Považia po Žilinu). Do oblasti Levíc smerovala len úplne minimálna časť investičnej pomoci vlády. Z prostredia investičnej pomoci teda len ťažko očakávať priaznivé rozvojové impulzy pre región v blízkej budúcnosti.

Spomínaná politika územnej podpory vo forme investičnej pomoci a množstvo ďalších faktorov (napr. faktor sídelnej hierarchie, faktor makropolohovej atraktivity, faktor veľkej dopravnej infraštruktúry, faktor historickej marginality, faktor depresnosti priľahlých prihraničných regiónov a pod.; Korec 2005) prispeli (a naďalej prispievajú) k veľmi nerovnovážnemu regionálnemu vývoju v rámci Slovenska, keď sa medzi jednotlivými jeho regiónmi vytvorili pomerne výrazné regionálne disparity. Vytvorila sa tak významná priestorová polarizácia spoločnosti s existenciou centier na strane jednej a periférií (vnútorných aj prihraničných periférnych regiónov) na strane druhej. V takomto periférnom regióne (z pohľadu celého Slovenska) leží aj obec Plavé Vozokany.

### **Členstvo obce v organizáciách a partnerská spolupráca**

Obec Plavé Vozokany je členom 4 združení, ktoré vznikli za rôznym účelom, majú rôzne ciele a prostredníctvom ktorých sa obec snaží uplatňovať a presadzovať svoje záujmy:

- „Združenie miest a obcí Slovenska“ (ZMOS) – organizácia zastupujúca záujmy samospráv na celoslovenskej úrovni;
- „Mikroregión LAURENTIUS“ – záujmové združenie právnických osôb, pôsobiace najmä v oblasti cestovného ruchu. Sídlo združenia je v obci Plavé Vozokany;
- „Dolnohronské rozvojové partnerstvo“ – ide o miestnu akčnú skupinu (MAS), vytvorenú na základe prístupu LEADER. Je to verejno-súkromné partnerstvo rôznych organizácií (obcí, miest, priemyselných aj poľnohospodárskych podnikov, podnikateľov, občianskych združení, neziskových organizácií, fyzických osôb a pod.), vytvorené za účelom zlepšovania kvality života v území združenia (územie obcí, ktoré sú členmi tohto združenia), posilnenia ekonomického prostredia, zhodnotenia kultúrneho a prírodného dedičstva a podpory trvalo udržateľného rozvoja. V programovom období štrukturálnej politiky EÚ 2007-2013 sa tejto miestnej akčnej skupine podarilo získať štatút MAS;
- „RVC Nitra“ – Regionálne vzdelávacie centrum – združenie obcí so sídlom v Nitre. Ide o záujmové združenie obcí so zameraním na vzdelávanie miestnej samosprávy;

### **Štrukturálne fondy v programovom období 2014-2020**

Jednou z možných ciest získavania finančných prostriedkov na realizáciu investičných akcií (okrem ďalších možných zdrojov, uvedených v časti „Indikatívny finančný plán“) sú Európske štrukturálne a investičné fondy. Napriek tomu, že tieto európske štrukturálne a investičné fondy sú z aspektu regionálneho rozvoja definované ako „doplňkové“ zdroje financovania, v súčasnom modeli



regionálnej politiky a nastavenia financovania samospráv sú práve tieto prostriedky z EŠIF hlavným zdrojom financií, bez ktorého by len ťažko boli samosprávy schopné financovať svoje rozvojové investičné projekty. V programovom období EÚ 2014 – 2020 bude Slovensko čerpať európske štrukturálne a investičné fondy v rámci Cieľa Investovanie do rastu a zamestnanosti a v rámci Cieľa Európska územná spolupráca. V rámci Cieľa Investovanie do rastu a zamestnanosti sa budú čerpať financie prostredníctvom nasledujúcich operačných programov:

- Integrovaný regionálny operačný program (OP IROP),
- OP Ľudské zdroje (OP ĽZ),
- OP Integrovaná infraštruktúra (OP II),
- OP Výskum a inovácie (OP VaI),
- OP Kvalita životného prostredia (OP KŽP),
- OP Efektívna verejná správa (OP EVS),
- Technická pomoc,
- Program rozvoja vidieka,
- Rybné hospodárstvo.

V rámci Cieľa Európska územná spolupráca bude Slovensko čerpať financie prostredníctvom nasledujúcich operačných programov:

#### **Programy cezhraničnej spolupráce**

- SK – CZ 2014 – 2020,
- SK – AT 2014 – 2020,
- PL – SK 2014 – 2020,
- SK – HU 2014 – 2020,
- ENI HU – SK – RO – UA 2014 – 2020.

#### **Programy nadnárodnej spolupráce**

- Stredná Európa,
- ETC Dunaj.

#### **Programy medziregionálnej spolupráce**

- INTERREG,
- ESPON,
- INTERACT,
- URBACT.

Pre obec Plavé Vozokany sú najvýznamnejším a najpravdepodobnejším zdrojom financovania rozvojových projektov v rámci EŠIF prostriedky z Programu rozvoja vidieka 2014 – 2020 a z Programu cezhraničnej spolupráce SK – HU 2014 – 2020. Možným zdrojom financovania by mohli byť aj financie poskytované v rámci výziev vyhlasovaných prostredníctvom Miestnej akčnej skupiny Dolnohronské rozvojové partnerstvo (ktorej je obec členom) v rámci stratégie CLLD<sup>5</sup>, nevyhnutnou podmienkou však je, aby sa tejto Miestnej akčnej skupine podarilo získať Štatút MAS.

**Program rozvoja vidieka 2014 – 2020** bude financovať rozvojové projekty obcí v rámci Opatrenia č. 7 – **Základné služby a obnova dedín vo vidieckych oblastiach**. Oprávnenými žiadateľmi o podporu budú v rámci tohto Opatrenia najmä **obce do 1 000 obyvateľov** vrátane, pričom celková finančná alokácia na realizáciu Opatrenia č. 7 je 119 500 000,00 eur.

V rámci spomínaného Opatrenia č. 7 Programu rozvoja vidieka budú mať obce do 1 000 obyvateľov možnosť uchádzať sa o finančné prostriedky cez štyri Podopatrenia:

---

<sup>5</sup> Pričom Miestna akčná skupina získa financie na vyhlasovanie výziev z PRV a z IROP



**Podopatrenie 7.2. – Podpora na investície do vytvárania, zlepšovania alebo rozširovania všetkých druhov infraštruktúr malých rozmerov vrátane investícií do energie z obnoviteľných zdrojov a úspor energie**

Popis operácie:

- výstavba, rekonštrukcia, modernizácia, dostavba kanalizácie, vodovodu alebo čistiarne odpadových vôd;
- výstavba a rekonštrukcia miestnych komunikácií, lávok, mostov, chodníkov a záchytných parkovísk, autobusových zastávok, výstavba, rekonštrukcia a údržba odvodňovacích kanálov, prehlbovanie existujúcich obecných studní. V prípade investícií do miestnych komunikácií, tie budú umožnené len v malom rozsahu a za predpokladu, že prispievajú k oživeniu znevýhodnenej vidieckej oblasti, kde môže zlepšiť prepojenie medzi vidieckymi oblasťami a širšou dopravnou sieťou, príp. budú prispievať k miestnemu ekonomickému rozvoju (napr. k rozvoju vidieckeho cestovného ruchu a pod.);
- zlepšenie vzhľadu obcí – úprava a tvorba verejných priestranstiev, námestí, parkov a pod.

**Podopatrenie 7.3 – Podpora na širokopásmovú infraštruktúru vrátane jej budovania, zlepšovania a rozširovania, pasívnu širokopásmovú infraštruktúru a poskytovanie širokopásmového prístupu a elektronickej verejnej správy**

Popis operácie:

- vytvorenie prístupu k širokopásmovému internetu prostredníctvom budovania prístupových sietí s rýchlosťou min. 30 Mbit/s, vrátane zariadenia verejne prístupného miesta;
- oprávnené budú projekty zavádzania tzv. “poslednej míle”. Riešenie prístupových sietí bude nadväzovať na ukončenie prvej fázy výstavby regionálnych sietí, financovanej z OP II, resp. tam, kde už sú regionálne siete dostupné a je preukázané zlyhanie trhu;
- oprávnené sú činnosti, ktoré sa týkajú investícií do infraštruktúry širokopásmového internetu, napr.:
  - ✓ vytvorenie a zabezpečenie prístupu k širokopásmovej infraštruktúre vrátane zariadení na prenos a zber signálu (backhaul) a pozemných zariadení (napr. pevné, pozemné, bezdrôtové alebo satelitné technológie alebo kombinácie týchto technológií);
  - ✓ budovanie pasívnej širokopásmovej infraštruktúry (napr. inžinierske siete, ako je kladenie káblových rozvodov a zapájanie iných sieťových prvkov, ako sú napr. neaktivované optické vlákna atď.) v súčinnosti s ostatnými infraštruktúrami (energetické, dopravné, vodné, kanalizačné siete atď.).

**Podopatrenie 7.4 – Podpora na investície do vytvárania, zlepšovania alebo rozširovania miestnych základných služieb pre vidiecke obyvateľstvo vrátane voľného času a kultúry a súvisiacej infraštruktúry**

Popis operácie:

- investície súvisiace s vytváraním podmienok pre trávenie voľného času vrátane príslušnej infraštruktúry –napr. výstavba/rekonštrukcia/modernizácia športovísk a detských ihrísk, amfiteátrov, investície do rekonštrukcie nevyužívaných objektov v obci pre komunitnú/spolkovú činnosť vrátane rekonštrukcie existujúcich kultúrnych domov;
- zriadenie nových, prístavba, prestavba, rekonštrukcia a modernizácia existujúcich domov smútku vrátane ich okolia;
- investície súvisiace so zvyšovaním kvality života obyvateľov – investície spojené s odstraňovaním malých tzv. divokých skládok odpadov resp. opusteného odpadu;
- investície súvisiace so zvýšením bezpečnosti a prevencie proti vandalizmu na verejných priestoroch (montáž kamerových systémov a iných bezpečnostných prvkov);
- investície súvisiace s vytváraním podmienok pre rozvoj podnikania – rekonštrukcie nevyužívaných objektov v obci pre podnikateľskú činnosť, výstavba/rekonštrukcia tržníc pre podporu predaja miestnych produktov a pod.;



- investície do využívania obnoviteľných zdrojov energie vrátane investícií spojených s úsporou energie – len ako súčasť investícií do miestnych služieb.

#### **Podopatrenie 7.5 – Podpora investícií pre verejné využívanie rekreačnej infraštruktúry, informačnej a drobnej infraštruktúry cestovného ruchu**

##### Popis operácie:

- investície, ktoré súvisia s vytvorením, udržiavaním, obnovou a skvalitňovaním turisticky zaujímavých objektov, bodov a miest vrátane príslušnej infraštruktúry – miestne kultúrne, historické, prírodné a iné objekty a zaujímavosti, zriadenie múzejných a galerijných zariadení a pod.;
- investície do rekreačnej infraštruktúry, turistických informácií a informačných tabúľ v turistických lokalitách na verejné využitie, budovanie drobných obslužných zariadení pre turistov, informačné body, smerové tabule, KIOSKY a pod.;
- budovanie, rekonštrukcia náučných chodníkov, cykloturistických chodníkov, ich napojenie na náučné chodníky, budovanie doplnkovej infraštruktúry (odpočinkové miesta, prístrešky, stojany na bicykle a pod.), výstavba vyhliadkových veží, budovanie, údržba a obnova cykloturistického značenia na existujúcich cykloturistických trasách a pod.

#### **STEEP analýza**

Pri stretávaní sa s rôznymi problémami a výzvami je potrebné si uvedomiť, že ich riešenie môže byť v budúcnosti ovplyvnené rôznymi vonkajšími faktormi, ktoré obec nedokáže ovplyvniť. Úlohou STEEP analýzy (analýzy externého prostredia) je napomáhať tvorcom rozhodnutí predvídať budúci možný vývoj a na tieto zmeny sa pripraviť.

##### *Formulár 7 (A8): STEEP analýza*

<b>Sociálne</b>	<b>Technologické</b>	<b>Ekonomické</b>	<b>Ekologické</b>	<b>Politické</b>	<b>Hodnoty</b>
Starnutie obyvateľstva, emigrácia mladých ľudí do miest	Úroveň technológie poskytovateľa	Nové trhy a nové príležitosti (napr. cestovný ruch)	Vplyv rôznych subjektov na ŽP	Politika vlády v hospodárskej, sociálnej a environmentálnej oblasti	Zmena postojov k lokálnemu rozvoju
Zmeny postojov a správania – aktívny tretí sektor	Dostupná technológia a využívaná technológia	Klesajúce trhy v niektorých poskytovaných službách	Možnosti obnovy a tvorby ŽP	Štrukturálna politika Európskej únie	Zmena životného štýlu
Zmeny správania obyvateľov	Technológia využívaná obyvateľmi, podnikateľmi	Dostupnosť finančných zdrojov	Politika ŽP	Legislatívne zmeny	Tímová spolupráca
Móda	Kontakt s obyvateľmi prostredníctvom technológie	Daňová politika	Podpora tvorby a ochrany ŽP	Zmena vlády ako výsledok volieb	Osobné hodnoty

Zdroj: MDVRR 2015, vlastné spracovanie



### A.III Zhodnotenie súčasného stavu územia

Zhodnotenie súčasného stavu územia je spracované formou SWOT analýzy. Tá bola vypracovaná na základe auditu rozvojových zdrojov obce a výsledkov dotazníkového prieskumu, vykonaného medzi obyvateľmi obce.

#### SWOT analýza

Formulár 8 (A10): SWOT analýza

Silné stránky	Slabé stránky
<ul style="list-style-type: none"> <li>výborné klimatické a pôdne podmienky pre poľnohospodársku výrobu</li> <li>prítomnosť viacerých subjektov poľnohospodárskej výroby v obci, zamestnávajúcich miestne obyvateľstvo</li> <li>dobrá mezopoloha obce v levickom okrese vo vzťahu k výške priemernej mzdy zamestnanca v okolitých okresoch</li> <li>aktivita obce na poli partnerskej spolupráce</li> <li>bohatý kultúrno-spoločenský život v obci</li> <li>kvalitne vybudovaná infraštruktúra športu – futbalový štadión, multifunkčné ihrisko</li> <li>dobrá vzájomná spolupráca samosprávy s miestnymi podnikateľskými subjektmi</li> <li>vypracované projektové dokumentácie - aktivita a pripravenosť obce na získanie financií na realizáciu investičných akcií z externých zdrojov</li> <li>postupná racionalizácia finančného hospodárenia obce a výrazné skvalitňovanie administratívneho výkonu samosprávy</li> </ul>	<ul style="list-style-type: none"> <li>nízka natalita</li> <li>vysoká miera úmrtnosti</li> <li>negatívny vývoj prirodzeného aj migračného pohybu obyvateľstva</li> <li>každoročný pokles počtu obyvateľov</li> <li>nepriaznivá veková štruktúra obyvateľstva</li> <li>slabá vzdelanostná štruktúra obyvateľstva</li> <li>nízka úroveň digitálnej gramotnosti obyvateľstva</li> <li>vysoký podiel UoZ so základným vzdelaním alebo bez vzdelania</li> <li>vysoký podiel dlhodobo nezamestnaných osôb</li> <li>nízka ochota obyvateľov podnikat'</li> <li>poloha mimo hlavných rozvojových a urbanizačných osí SR</li> <li>nevýhodná poloha mimo rýchlostných cestných a železničných komunikácií</li> <li>zlá makropoloha obce vo vzťahu k výške priemernej mzdy v okresoch SR ako celku</li> <li>zastarané verejné osvetlenie, ako aj technologické vybavenie obecného rozhlasu</li> <li>veľké množstvo čiernych skládok odpadu v intraviláne obce</li> <li>nevybudovaná kanalizácia a ČOV</li> <li>chýbajúce chodníky popri hlavných komunikáciách</li> <li>rozdobenosť pozemkov, zatiaľ nerealizovaný projekt pozemkových úprav</li> </ul>
Príležitosti	Ohrozenia
<ul style="list-style-type: none"> <li>zlepšenie vzhľadu obce odstránením čiernych skládok odpadu</li> <li>rekonštrukcia miestnych komunikácií</li> <li>výstavba chodníkov popri cestách III. triedy</li> <li>rekonštrukcia verejného osvetlenia</li> <li>výstavba bezdrôtového rozhlasu</li> <li>výstavba ČOV</li> <li>podpora cestovného ruchu</li> <li>výstavba obecného kompostoviska</li> <li>podpora rozvoja bývania</li> <li>rekonštrukcia a modernizácia budov vo vlastníctve obce</li> <li>využitie európskych štrukturálnych a investičných fondov</li> </ul>	<ul style="list-style-type: none"> <li>znemožnený prístup obce k eurofondom a rôznym dotáciám z dôvodu zamestnávania „načierno“ v minulosti</li> <li>odliv mladých obyvateľov za prácou a bývaním</li> <li>starnutie obyvateľstva</li> <li>pomalé tempo prispôsobovania sa strednej a staršej generácie novým technológiám</li> <li>zvyšovanie daňového zaťaženia a byrokratických povinností podnikajúcich osôb zo strany vlády</li> <li>nedostatok investorov, podnikateľských činností</li> <li>konkurencia okolitých destinácií CR z hľadiska prilákania turistov</li> <li>nedostatočné využitie možných zdrojov z EÚ</li> <li>vysoká administratívna náročnosť pre získanie</li> </ul>



<ul style="list-style-type: none"> <li>• možnosti podpory nezamestnaných občanov v rámci AOTP (menšie obecné služby, regionálna zamestnanosť...)</li> </ul>	<p>financií z EŠIF</p> <ul style="list-style-type: none"> <li>• neustále zvyšovanie administratívnej záťaže výkonu miestnej samosprávy bez kompenzácie z hľadiska paralelného zvyšovania zdrojov (finančných, personálnych)</li> </ul>
---	--

Zdroj: vlastné spracovanie

### Kľúčové faktory a disparity územia

Vyhodnotením silných stránok a príležitostí zo SWOT analýzy boli identifikované hlavné faktory rozvoja obce. Podobne, na základe vyhodnotenia slabých stránok a ohrození boli identifikované hlavné disparity obce.

#### Hlavné faktory rozvoja:

- využitie geografickej polohy obce z hľadiska potenciálu pre rozvoj poľnohospodárstva a agroturistiky
- aktivita obce z hľadiska pripravenosti projektov
- podpora cezhraničných kontaktov a ochota participovať na cezhraničnej spolupráci
- úspešnosť samosprávy v získavaní financií na realizáciu investičných projektov z externých zdrojov
- zvyšovanie environmentálneho povedomia obyvateľstva
- využitie zdrojov z EŠIF na realizáciu investičných a neinvestičných projektov.

#### Hlavné disparity rozvoja:

- emigrácia obyvateľstva – z obce emigruje predovšetkým mladé obyvateľstvo, a to z dôvodu nízkej ponuky pracovných miest s dostatočným finančným ohodnotením a slabšej ponuky trávenia voľného času
- nízky potenciál pre prilákanie investícií do priemyselnej výroby – z dôvodu málo výhodnej polohy vo vzťahu k ekonomickým centráram a nadradenej dopravnej infraštruktúre má obec veľmi nízky lokalizačný potenciál pre prilákanie investícií do priemyselnej výroby
- slabá ponuka pracovných príležitostí – obec nedokáže vygenerovať dostatočný počet pracovných príležitostí pre svoje obyvateľstvo
- nezamestnanosť obyvateľstva – obyvateľstvo, ktoré si nevie nájsť prácu a neemigruje, upadá kvôli absencii dostatočného príjmu na živobytie do sociálnych problémov
- nízka úroveň miezd – úroveň miezd v regióne (v celoslovenskom porovnaní) spolu s časovou a finančnou náročnosťou dochádzky do zamestnania pôsobí ako demotivačný faktor a generuje podmienky pre emigráciu obyvateľstva
- veľká rozdrobenosť pozemkov – extrémne limitujúci faktor rozvojových aktivít z dôvodu veľkej náročnosti z hľadiska vysporiadania vlastníckych vzťahov (napr. pre IBV, budovanie chodníkov, cyklotrás a pod.).



## **B-Strategická časť**

Programu hospodárskeho a sociálneho rozvoja





Rozvoj rôznych regiónov, od lokálnej po makroregionálnu úroveň, je nutné chápať, realizovať, uvažovať a posudzovať v čo možno najširších súvislostiach a väzbách, nie izolovane. Z tohto dôvodu je preto pre stanovenie rozvojovej stratégie obce nevyhnutné rešpektovať aj prognostické varianty rozvoja územných celkov vyššej úrovne, či už z hľadiska strednodobého alebo dlhodobého horizontu. Východiská pre prognózy budúceho vývoja sú prezentované v rôznych strategických dokumentoch národnej úrovne. Stratégia Európa 2020 predstavuje víziu európskeho sociálneho trhového hospodárstva v 21. storočí, definuje ciele, ktoré sa majú do roku 2020 naplniť a pre tieto ciele stanovuje aj ukazovatele na ich hodnotenie. Základom tejto stratégie sú tri vzájomne sa dopĺňajúce priority:

1. **Inteligentný rast** – vytvorenie hospodárstva založeného na znalostiach a inovácii,
2. **Udržateľný rast** – podpora ekologickejšieho a konkurencieschopnejšieho hospodárstva, ktoré efektívne využíva zdroje,
3. **Inkluzívny rast** – podpora hospodárstva s vysokou mierou zamestnanosti, ktoré zabezpečí sociálnu a územnú súdržnosť.

Stratégiu Európa 2020 aplikujú všetky členské štáty Európskej únie, teda aj Slovensko. Navyše, na podporu jej aplikácie a v záujme zlepšenia hospodárskej výkonnosti jednotlivých členských štátov vydáva Európska komisia pre tieto štáty rôzne odporúčania. Slovensko dostalo odporúčania na zlepšenie stavu v oblasti verejných financií, daní, trhu práce, vzdelávania a odbornej prípravy, sieťových odvetví, podnikateľského prostredia a efektívnosti verejnej správy. Stratégia Európa 2020 sa premieta aj do opatrení regionálnej politiky, podporujúcich rozvoj jednotlivých regiónov Slovenska.

Strategická časť Programu hospodárskeho a sociálneho rozvoja obce Plavé Vozokany na roky 2017 – 2023 nadväzuje na analytickú časť, ktorá predstavuje komplexnú analýzu územia. Táto časť PHSR obsahuje stratégiu rozvoja obce s ohľadom na jej vnútorné špecifiká a danosti. Jej súčasťou je strategická vízia, formulácia a návrh stratégie rozvoja, ako aj formulácia cieľov v hospodárskej, sociálnej a environmentálnej oblasti.

## Strategická vízia a strategický cieľ obce

Vízia je želanou predstavou obyvateľov o budúcnosti, o tom, ako by mala obec vyzeráť. Je teda nástrojom na motiváciu, opisom ideálneho stavu, ktorý by sme chceli v budúcnosti dosiahnuť. Stanovuje rámec pre definovanie strategických cieľov a priorít na strednodobý časový horizont. Analýzou súčasného stavu obce, analýzou doteraz realizovaných a plánovaných projektov, na základe analýzy hlavných faktorov rozvoja a na základe funkcií, ktoré plní samospráva obce bola sformulovaná nasledovná **strategická vízia** obce Plavé Vozokany:

***Obec Plavé Vozokany je miestom s atraktívnym prostredím pre život. Všestranným rozvojom a využívaním svojho vnútorného potenciálu zabezpečuje zvyšovanie kvality života všetkých svojich obyvateľov, ktorým poskytuje kvalitné služby.***

Na dosiahnutie uvedenej strategickej vízie bude potrebné naplniť strategický cieľ rozvoja obce Plavé Vozokany na roky 2017 – 2023. **Strategickým cieľom** rozvoja obce je

*„vytvoriť podmienky pre zvyšovanie kvality života jej obyvateľov aktívnym prístupom k podpore hospodárskej a sociálnej oblasti pri súčasnom zveľaďovaní životného prostredia obce“.*





## Stratégia rozvoja

Cieľom strategickej časti programu je navrhnuť priority a opatrenia, ktoré budú viesť k naplneniu stanovenej vízie. Ide o návrh takých priorít a opatrení, ktorých riešenie je buď priamo v kompetencii obce alebo tiež takých, ktoré síce nie sú priamo v jej kompetencii, avšak obec ich dokáže svojou činnosťou a svojimi schopnosťami ovplyvniť žiaducim smerom.

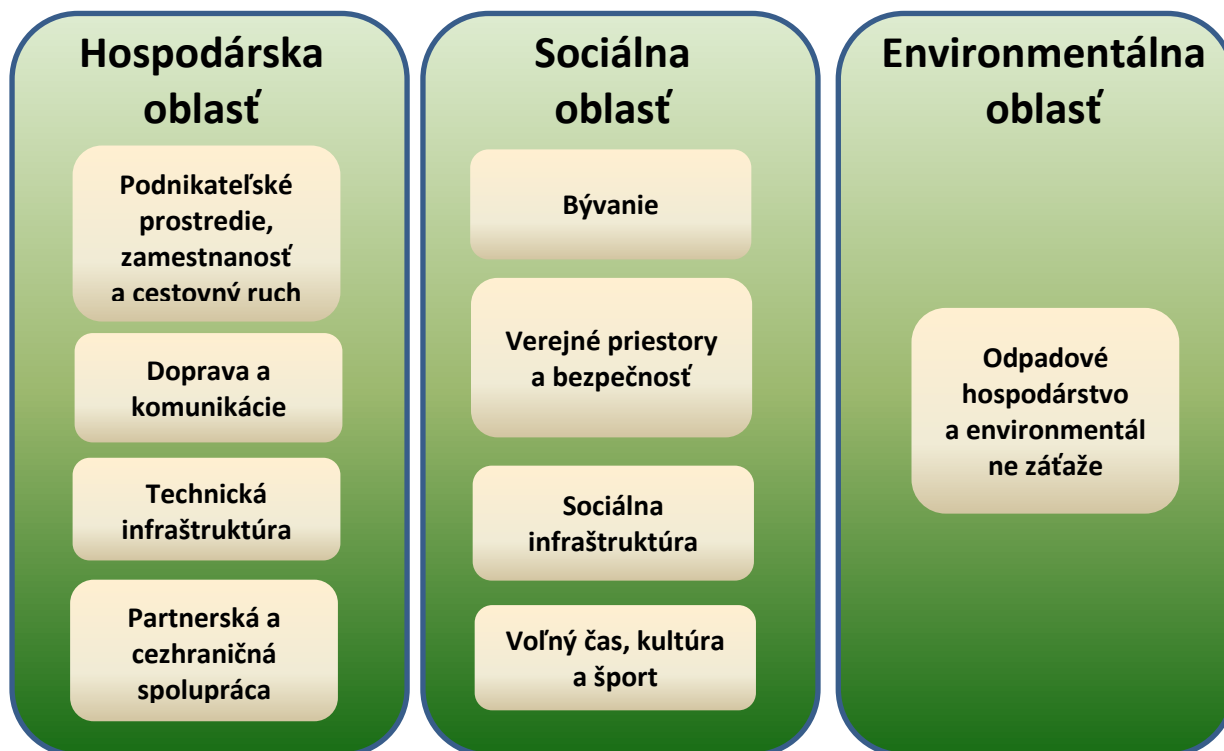
Definovanie stratégie rozvoja obce vychádza najmä z detailného poznania jej vnútorného prostredia a z poznania potrieb obyvateľstva, pričom priamo nadväzuje na výsledky analýz. Stratégia vychádza zo základného predpokladu, že príslušné orgány verejnej správy od národnej po regionálnu úroveň budú zabezpečovať koordinovaný prístup v záujme dosiahnutia realizácie plánovaných zmien a že bude existovať dobrá informovanosť kľúčových aktérov regionálneho rozvoja.

Stratégia rozvoja obce je spracovaná v súlade s aktualizovanou Národnou stratégiou regionálneho rozvoja Slovenskej republiky, ktorá definuje hlavné faktory rozvoja slovenských regiónov, analyzuje regionálne disparity a prognózuje hospodársky vývoj v týchto regiónoch. Táto stratégia, spracovaná v súlade so stratégiou Európa 2020, definuje 5 prioritných oblastí na dosiahnutie cieľa – vytvoriť konkurencieschopnú, pracovné miesta vytvárajúcu a na poznatkoch založenú ekonomiku:

- PO 1 – Ľudské zdroje – zvýšenie kvality ľudského kapitálu,
- PO 2 – Ekonomická výkonnosť a konkurencieschopnosť hospodárstva,
- PO 3 – Štrukturálne zmeny,
- PO 4 – Poznatkovo orientovaná ekonomika,
- PO 5 – Ochrana a tvorba životného prostredia.

Týchto 5 prioritných oblastí Národnej stratégie regionálneho rozvoja je premietnutých do navrhovaných priorít v stratégii rozvoja obce, pričom sú prispôbované podmienkam obecnej samosprávy tak, že PO 2 až PO 4 z Národnej stratégie RR sú v PHSR zjednotené do Prioritnej oblasti Hospodárska politika, PO 1 predstavuje v PHSR Prioritnú oblasť Sociálna politika a PO 5 predstavuje oblasť Environmentálna politika.

Pre naplnenie definovanej vízie si teda obec Plavé Vozokany stanovila tri hlavné rozvojové oblasti a v rámci nich nasledovné priority:





- A.) **Hospodárska oblasť** – táto prioritná oblasť pozostáva zo 4 priorit: podnikateľské prostredie, zamestnanosť a cestovný ruch (podpora MsP, rozvoj poľnohospodárstva a lesníctva, podpora zamestnanosti miestneho obyvateľstva a podpora turistiky), doprava a komunikácie (výstavba nových chodníkov, podpora výstavby cyklochodníkov a rekonštrukcia autobusových zastávok v obci), technická infraštruktúra (skvalitnenie technickej vybavenosti obce) a partnerská spolupráca (spolupráca s partnerskými obcami).
- B.) **Sociálna oblasť** – prioritná oblasť pozostávajúca taktiež zo 4 rozvojových priorit: bývanie (výstavba bytov nižšieho štandardu), verejné priestory a bezpečnosť (podpora usporiadania vlastníckych vzťahov, úprava verejných priestranstiev a prevencia kriminality), sociálna infraštruktúra (rekonštrukcia budov vo vlastníctve obce, poskytovanie kvalitných sociálnych služieb) a voľný čas, kultúra a šport (výstavba/rekonštrukcia športových a oddychových zariadení, podpora kultúrnych a športových podujatí a telies pôsobiach v Plavých Vozokanoch).
- C.) **Environmentálna oblasť** – tretia prioritná oblasť pozostáva z 1 rozvojovej priority: odpadové hospodárstvo a environmentálne záťaž (podpora zhodnocovania odpadov a sanácia čiernych skládok).

Prostredníctvom týchto troch prioritných oblastí a definovaných priorit, ktoré sú v programovej časti dokumentu rozpracované do jednotlivých opatrení, projektov a aktivít, bude obec naplňovať definovanú strategickú víziu rozvoja. Splnením jednotlivých cieľov a stanovených opatrení bude zabezpečovať zvyšovanie kvality života svojich obyvateľov.

Formulár 9 (S1): Hierarchia rozvojových cieľov

Vízia			
„Obec Plavé Vozokany je miestom s atraktívnym prostredím pre život. Všestranným rozvojom a využívaním svojho vnútorného potenciálu zabezpečuje zvyšovanie kvality života všetkých svojich obyvateľov, ktorým poskytuje kvalitné služby“			
Strategický cieľ			
„vytvoriť podmienky na zvyšovanie kvality života jej obyvateľov aktívnym prístupom k podpore hospodárskej a sociálnej oblasti pri súčasnom zveľaďovaní životného prostredia obce“			
Prioritná oblasť	Hospodárska	Sociálna	Environmentálna
<b>Globálny cieľ</b>	Rozvíjať vnútorný potenciál územia, založený na podpore miestneho hospodárstva a vybudovanej dopravnej a technickej infraštruktúry	Podporovať skvalitňovanie občianskej vybavenosti a zabezpečovať pre obyvateľov dôstojné podmienky spoločenského vyžitia	Zabezpečiť pre obyvateľov obce ako aj jej návštevníkov kvalitné životné prostredie
<b>Priority</b>	<ul style="list-style-type: none"> <li>podnikateľské prostredie, zamestnanosť a cestovný ruch</li> <li>doprava a komunikácie</li> <li>technická infraštruktúra</li> <li>partnerská spolupráca</li> </ul>	<ul style="list-style-type: none"> <li>bývanie</li> <li>verejné priestory a bezpečnosť</li> <li>sociálna infraštruktúra</li> <li>voľný čas, kultúra a šport</li> </ul>	<ul style="list-style-type: none"> <li>odpadové hospodárstvo a environmentálne záťaž</li> </ul>
<b>Opatrenia</b>	1.1 Podpora MSP, remeselníkov, poľnohospodárov a lesníkov 1.2 Skvalitňovanie turistickej infraštruktúry 1.3 Podpora zamestnanosti obyvateľstva 1.4 Skvalitnenie miestnej dopravnej infraštruktúry 1.5 Zlepšenie technickej	2.1 Tvorba podmienok pre bývanie 2.2 Podpora územného rozvoja 2.3 Úprava verejných priestranstiev 2.4 Prevencia kriminality a zvyšovanie bezpečnosti obyvateľov 2.5 Zlepšenie kvality občianskej vybavenosti	3.1 Podpora zhodnocovania odpadov 3.2 Sanácia environmentálnych záťaž



	vybavenosti obce 1.6 Spolupráca s partnerskými obcami	2.6 Skvalitnenie materiálno- technického vybavenia školských zariadení 2.7 Poskytovanie kvalitných sociálnych služieb 2.8 Skvalitnenie ponuky športového vyžitia a trávenia voľného času 2.9 Podpora spoločenského a kultúrneho života	
--	---	---	--

Zdroj: MDVRR 2015, vlastné spracovanie



## **C-Programová časť**

Programu hospodárskeho a sociálneho rozvoja



Programová časť PHSR nadväzuje na strategickú časť a obsahuje opatrenia a projekty na zabezpečenie realizácie programu rozvoja, vrátane ich priradenia k jednotlivým cieľom a prioritám. Táto časť obsahuje podrobnejšie rozpracovanie cieľov v hospodárskej, sociálnej a environmentálnej oblasti na úroveň opatrení a aktivít. Táto časť obsahuje:

- konkrétne opatrenia a projekty vrátane ich priradenia k jednotlivým cieľom a prioritám,
- súbor ukazovateľov, výsledkov a dopadov vrátane východiskových a cieľových hodnôt.

## Opatrenia, projekty a aktivity podľa prioritných oblastí

Všetky projekty a aktivity, ktoré samospráva plánuje v strednodobom horizonte realizovať, sú uvedené v nasledujúcom formulári. Konkrétne činnosti, ktoré samospráva plánuje realizovať formou projektového zámeru, sú v tomto aj v ďalších formulároch uvedené ako „**Projekt**“. Činnosti, ktoré sa neplánujú realizovať formou projektového zámeru, sú uvedené ako „**Aktivita**“.

Nie vždy bolo možné jednotlivé projekty alebo aktivity, ktoré samospráva plánuje realizovať, jednoznačne zatriediť pod konkrétne opatrenie a konkrétnu prioritu. Niektoré plánované projekty sa totižto svojím obsahom prelínajú a dotýkajú sa viacerých prioritných oblastí a priorit. V takýchto prípadoch bol plánovaný projekt alebo aktivita začlenený pod príslušné opatrenie podľa hlavného, najdôležitejšieho cieľa, na ktorý je ten-ktorý projekt zameraný. Takýmto spôsobom sa postupovalo napr. pri projekte 1.2.1 Výstavba amfiteátra a doplnenie mobiliáru v areáli Ľudového domu (hlavným cieľom je zlepšenie podmienok pre propagáciu obce a doplnkovými aktivitami je zároveň skvalitnenie občianskej vybavenosti a revitalizácia verejných priestranstiev).

Formulár 10 (P1): Prehľad opatrení, projektov a aktivít podľa oblastí

Prioritná oblasť 1 – HOSPODÁRSKA	
Opatrenie	Projekt/Aktivita
1.1 Podpora MSP, remeselníkov, poľnohospodárov a lesníkov	<b>Aktivita:</b> 1.1.1 Podpora rozvoja služieb a podnikateľských aktivít v obci <ul style="list-style-type: none"> <li>- príprava pozemkov, budov, priestorových a technických podmienok pre vznik nových služieb a rozvoj podnikateľských aktivít</li> <li>- prenájom obecných pozemkov a budov</li> <li>- podpora subjektov lesného hospodárstva a zhodnocovania drevnej hmoty</li> <li>- podpora poľnohospodárov a samostatne hospodáriacich roľníkov</li> </ul>
1.2 Skvalitňovanie turistickej infraštruktúry	<b>Projekt:</b> 1.2.1 Výstavba amfiteátra a doplnenie mobiliáru v areáli Ľudového domu <b>Aktivita:</b> <ul style="list-style-type: none"> <li>- vybudovanie amfiteátra</li> <li>- osadenie lavičiek, odpadkových košov, informačných tabúl</li> </ul>
1.3 Podpora zamestnanosti obyvateľstva	<b>Projekt:</b> 1.3.1 Zriadenie sociálneho podniku <b>Aktivita:</b> <ul style="list-style-type: none"> <li>- spracovanie projektovej dokumentácie</li> <li>- príprava prevádzkových priestorov na činnosť</li> </ul>
1.4 Skvalitnenie miestnej dopravnej infraštruktúry	<b>Projekt:</b> 1.4.1 Výstavba chodníkov <b>Aktivita:</b> <ul style="list-style-type: none"> <li>- vybudovanie chodníkov pre peších pri evanjelickom kostole, MŠ a pri parku</li> </ul>



	<p><b>Projekt:</b> 1.4.2 Podpora výstavby cyklochodníkov</p> <p><b>Aktivita:</b></p> <ul style="list-style-type: none"> <li>- podporná činnosť organizáciám, usilujúcim o výstavbu cyklochodníkov v katastri obce (cyklochodník Tekovské Lužany – Podhájska)</li> </ul> <p><b>Projekt:</b> 1.4.3 Rekonštrukcia autobusových zastávok</p> <p><b>Aktivita:</b></p> <ul style="list-style-type: none"> <li>- zrekonštruovanie 4 ks autobusových zastávok (3 ks Plavé Vozokany, 1 ks Medvecké), vrátane osadenia lavičiek a košov</li> </ul>
1.5 Zlepšenie technickej vybavenosti obce	<p><b>Projekt:</b> 1.5.1 Výstavba ČOV</p> <p><b>Aktivita:</b></p> <ul style="list-style-type: none"> <li>- vybudovanie čističky odpadových vôd na likvidáciu splaškových vôd z obce</li> </ul> <p><b>Projekt:</b> 1.5.2 Rekonštrukcia verejného osvetlenia</p> <p><b>Aktivita:</b></p> <ul style="list-style-type: none"> <li>- výmena 100 ks starého verejného osvetlenia za nové, energeticky úsporné LED osvetlenie, dostavba 10 nových bodov s LED osvetlením v Plavých Vozokanoch a 5 nových bodov na cintoríne v Medveckom</li> </ul> <p><b>Projekt:</b> 1.5.3 Výstavba bezdrôtového rozhlasu</p> <p><b>Aktivita:</b></p> <ul style="list-style-type: none"> <li>- osadenie 30 nových koncových bodov bezdrôtového rozhlasu</li> <li>- zabezpečenie technológie na obsluhu rozhlasu</li> </ul>
1.6 Spolupráca s partnerskými obcami	<p><b>Aktivita:</b> 1.6.1 Rozvoj partnerskej a cezhraničnej spolupráce</p> <ul style="list-style-type: none"> <li>- rozvoj spolupráce s partnerskými obcami/mestami (vrátane mikroregionálnej spolupráce)</li> </ul>
<b>Prioritná oblasť 2 – SOCIÁLNA</b>	
<b>Opatrenie</b>	<b>Projekt/Aktivita</b>
2.1 Tvorba podmienok pre bývanie	<p><b>Projekt:</b> 2.1.1 Výstavba 18 bytov nižšieho štandardu</p> <p><b>Aktivita:</b></p> <ul style="list-style-type: none"> <li>- vybudovanie 18 bytov nižšieho štandardu pre MRK</li> </ul>
2.2 Podpora územného rozvoja	<p><b>Aktivita:</b> 2.2.1 Podpora riešenia vlastníckych vzťahov v obci</p> <ul style="list-style-type: none"> <li>- pomoc a podpora pri usporiadaní komplikovaných vlastníckych vzťahov v obci</li> </ul>
2.3 Úprava verejných priestranstiev	<p><b>Projekt:</b> 2.3.1 Rekonštrukcia verejných priestranstiev pred MŠ</p> <p><b>Aktivita:</b></p> <ul style="list-style-type: none"> <li>- osadenie mobiliáru (lavičky, odpadkové koše, informačné tabule)</li> <li>- revitalizácia verejnej zelene (trávniky, dreviny, kvetiny)</li> </ul> <p><b>Projekt:</b> 2.3.2 Rekonštrukcia verejných priestranstiev pred KD</p> <p><b>Aktivita:</b></p> <ul style="list-style-type: none"> <li>- osadenie mobiliáru (lavičky, odpadkové koše, informačné</li> </ul>



	<p>tabule)</p> <ul style="list-style-type: none"> <li>- revitalizácia verejnej zelene (trávniky, dreviny, kvetiny)</li> </ul>
2.4 Prevencia kriminality a zvyšovanie bezpečnosti obyvateľov	<p><b>Projekt:</b> 2.4.1 Výstavba kamerového systému</p> <p><b>Aktivita:</b></p> <ul style="list-style-type: none"> <li>- osadenie 10 ks monitorovacích kamier v Plavých Vozokanoch a 3 ks v Medveckom vrátane hardvérového a softvérového vybavenia za účelom prevencie kriminality</li> </ul> <p><b>Projekt:</b> 2.4.2 Zapájanie sa do projektu rómskych občianskych hliadok</p> <p><b>Aktivita:</b></p> <ul style="list-style-type: none"> <li>- zriadenie rómskych občianskych hliadok za účelom prevencie kriminality</li> </ul>
2.5 Zlepšenie kvality občianskej vybavenosti	<p><b>Projekt:</b> 2.5.1 Prístavba prístrešku na Dom smútku</p> <p><b>Aktivita:</b></p> <ul style="list-style-type: none"> <li>- vybudovanie prístrešku na južnej strane budovy Domu smútku</li> </ul> <p><b>Projekt:</b> 2.5.2 Rekonštrukcia „horného“ Domu smútku</p> <p><b>Aktivita:</b></p> <ul style="list-style-type: none"> <li>- zakúpenie chladiarenského zariadenia na dočasné uloženie pozostalých</li> <li>- prispôbienie priestorov pre chladiarenské zariadenie</li> </ul> <p><b>Projekt:</b> 2.5.3 Rekonštrukcia priečelia kultúrneho domu</p> <p><b>Aktivita:</b></p> <ul style="list-style-type: none"> <li>- demontáž starej sklenenej výplne priečelia kultúrneho domu a osadenie novej, energeticky účinnejšej výplne</li> </ul>
2.6 Skvalitnenie materiálo-technického vybavenia školských zariadení	<p><b>Projekt:</b> 2.6.1 Rekonštrukcia ZŠ</p> <p><b>Aktivita:</b></p> <ul style="list-style-type: none"> <li>- výmena okien a dverí</li> <li>- rekonštrukcia kúrenia</li> <li>- zateplenie budovy ZŠ, úprava fasády</li> </ul> <p><b>Projekt:</b> 2.6.2 Rekonštrukcia MŠ</p> <p><b>Aktivita:</b></p> <ul style="list-style-type: none"> <li>- výmena strešnej krytiny</li> <li>- rekonštrukcia kúrenia</li> </ul>
2.7 Poskytovanie kvalitných sociálnych služieb	<p><b>Projekt:</b> 2.7.1 Poskytovanie opatrovateľskej služby</p> <p><b>Aktivita:</b></p> <ul style="list-style-type: none"> <li>- poskytovanie terénnej opatrovateľskej služby podľa zákona o sociálnych službách prostredníctvom kvalifikovaných opatrovateľiek, zamestnaných v obci</li> </ul> <p><b>Projekt:</b> 2.7.2 Zriadenie denného stacionára</p> <p><b>Aktivita:</b></p> <ul style="list-style-type: none"> <li>- úprava vnútorných priestorov kultúrneho domu a zriadenie denného stacionára pre obyvateľov, ktorí sú odkázaní na poskytovanie sociálnej služby len na určitý čas počas dňa</li> </ul>



	<p><b>Projekt:</b> 2.7.3 Výstavba komunitného centra</p> <p><b>Aktivita:</b></p> <ul style="list-style-type: none"> <li>- výstavba komunitného centra pre marginalizované rómske komunity</li> </ul>
2.8 Skvalitnenie ponuky športového využitia a trávenia voľného času	<p><b>Projekt:</b> 2.8.1 Rekonštrukcia sociálnych zariadení v športovom areáli</p> <p><b>Aktivita:</b></p> <ul style="list-style-type: none"> <li>- úprava a skvalitnenie sociálnych zariadení (šatne, wc, spoločné priestory)</li> </ul> <p><b>Projekt:</b> 2.8.2 Výstavba 2 detských ihrísk</p> <p><b>Aktivita:</b></p> <ul style="list-style-type: none"> <li>- výstavba pieskoviska, preliezok, hojdačiek, šmýkačiek a ďalšieho podobného zariadenia pre deti v Plavých Vozokanoch a Medveckom</li> </ul>
2.9 Podpora spoločenského a kultúrneho života	<p><b>Aktivita:</b> 2.9.1 Podpora kultúrnych a športových podujatí</p> <ul style="list-style-type: none"> <li>- podpora kultúrnych podujatí</li> <li>- podpora športových podujatí</li> <li>- podpora miestnych kultúrnych a športových telies</li> </ul>
<b>Prioritná oblasť 3 – ENVIRONMENTÁLNA</b>	
<b>Opatrenie</b>	<b>Projekt/Aktivita</b>
3.1 Podpora zhodnocovania odpadov	<p><b>Projekt:</b> 3.1.1 Výstavba zberného dvora</p> <p><b>Aktivita:</b></p> <ul style="list-style-type: none"> <li>- vybudovanie zariadenia na dočasné uloženie vytriedených odpadov pred ich zhodnotením</li> </ul>
3.2 Sanácia environmentálnych záťaží	<p><b>Projekt:</b> 3.2.1 Odstránenie čiernych skládok odpadu</p> <p><b>Aktivita:</b></p> <ul style="list-style-type: none"> <li>- zmapovanie a odstránenie čiernych skládok odpadu v katastri obce</li> </ul>

Zdroj: MDVRR 2015, Obecný úrad, vlastné spracovanie



## Súbor ukazovateľov, výsledkov a dopadov

Súčasťou programovej časti je aj stanovenie ukazovateľov pre hodnotenie PHSR. Ukazovatele výsledkov a dopadov pre PHSR obce sú spracované v nasledujúcom formulári. Rozdelené sú do troch kategórií:

- ukazovatele výstupu – práce, tovary a služby, financované počas realizácie aktivít projektu,
- ukazovatele výsledku – okamžitý efekt realizácie aktivít projektu, príp. služby poskytnuté cieľovej skupine,
- ukazovatele dopadu – dlhodobý efekt vplyvu na danú prioritnú oblasť alebo cieľovú skupinu.

Východiskové hodnoty dopadových ukazovateľov v rámci hodnotenia dopadov pre PHSR obce boli stanovené ako nulové v roku 2017, cieľové hodnoty boli stanovené pre roky 2020 a 2023.

Formulár 11 (P2): Zoznam ukazovateľov cieľov/prioritných oblastí PHSR

Typ ukazovateľa	Ukazovateľ	Informačný zdroj/odkaz	Merná jednotka	Východisková hodnota	Cieľová hodnota	
				2017	2020	2023
Hospodárska oblasť						
Opatrenie 1.1. - Podpora MSP, remeselníkov, poľnohospodárov a lesníkov						
Výsledok	Podpora podnikateľa	OcÚ	počet	0	3	6
Opatrenie 1.2. - Skvalitňovanie turistickej infraštruktúry						
Výsledok	Vybudované amfiteátre	OcÚ	počet	0	1	1
Opatrenie 1.3. - Podpora zamestnanosti obyvateľstva						
Výsledok	Zriadené sociálne podniky	OcÚ	počet	0	1	1
Opatrenie 1.4. - Skvalitnenie miestnej dopravnej infraštruktúry						
Výsledok	Vybudované chodníky pre peších	OcÚ	m	0	0	1200
Výsledok	Podporené projekty výstavby cyklochodníkov	OcÚ	počet	0	1	1
Výsledok	Zrekonštruované autobusové zastávky	OcÚ	počet	0	4	4
Opatrenie 1.5. - Zlepšenie technickej vybavenosti obce						
Výsledok	Postavené ČOV	OcÚ	počet	0	0	1
Výsledok	Zrekonštruované body verejného osvetlenia	OcÚ	počet	0	115	115
Výsledok	Osadené koncové body rozhlasu	OcÚ	počet	0	15	30

Opatrenie 1.6. - Spolupráca s partnerskými obcami						
Výsledok	Podporené partnerské projekty	OcÚ	počet	0	2	2
Sociálna oblasť						
Opatrenie 2.1. - Tvorba podmienok pre bývanie						
Výsledok	Postavené byty nižšieho štandardu	OcÚ	počet	0	0	18
Opatrenie 2.2. - Podpora územného rozvoja						
Dopad	Usporiadané vlastnícke vzťahy	OcÚ	súbor	0	0	1
Opatrenie 2.3. - Úprava verejných priestranstiev						
Výsledok	Zrevitalizovaná plocha pri MŠ	OcÚ	ha	0	1	1
Výsledok	Zrevitalizovaná plocha pri KD	OcÚ	ha	0	1	1
Opatrenie 2.4. - Prevencia kriminality a zvyšovanie bezpečnosti obyvateľov						
Výsledok	Osadené bezpečnostné kamery	OcÚ	počet	0	13	13
Výstup	Členovia rómskej občianskej hliadky	OcÚ	počet	0	2	2
Opatrenie 2.5. - Zlepšenie kvality občianskej vybavenosti						
Výsledok	Vybudované prístrešky k Domu smútku	OcÚ	počet	0	1	1
Výsledok	Zakúpené chladiarenské zariadenia do Domu smútku	OcÚ	počet	0	1	1
Výsledok	Zrekonštruované sklené priečelie kult. domu	OcÚ	súbor	0	0	1
Opatrenie 2.6. - Skvalitnenie materiálno-technického vybavenia školských zariadení						
Výsledok	Zateplená budova ZŠ	OcÚ	počet	0	1	1
Výsledok	Zrekonštruovaná strecha MŠ	OcÚ	počet	0	1	1
Opatrenie 2.7. - Poskytovanie kvalitných sociálnych služieb						
Dopad	Opatrovateľská služba poskytovaná klientom	OcÚ	počet	0	2	2
Výsledok	Zriadený denný stacionár	OcÚ	počet	0	1	1
Výsledok	Vybudované komunitné centrum	OcÚ	počet	0	1	1
Opatrenie 2.8. - Skvalitnenie ponuky športového vyžitia a trávenia voľného času						
Výsledok	Zrekonštruované sociálne zariadenia	OcÚ	počet	0	1	1
Výsledok	Vybudované detské ihriská	OcÚ	počet	0	2	2
Opatrenie 2.9. - Podpora spoločenského a kultúrneho života						
Výsledok	Podporené kultúrne podujatia	OcÚ	počet/rok	0	8	8
Výsledok	Podporené športové podujatia	OcÚ	počet/rok	0	2	2

Výsledok	Podporené miestne kultúrne a športové telesá	OcÚ	počet/rok	0	2	2
<b>Environmentálna oblasť</b>						
Opatrenie 3.1. - Podpora zhodnocovania odpadov						
Výsledok	Vybudované zberné dvory	OcÚ	počet	0	1	1
Opatrenie 3.2. - Sanácia environmentálnych záťaží						
Výsledok	Odstránené čierne skládky odpadu	OcÚ	počet	0	30	30

Zdroj: MDVRR 2015, Obecný úrad, vlastné spracovanie

Súhrnný prehľad projektových zámerov na nasledujúce obdobie poskytuje Formulár P3.

*Formulár 12 (P3): Súhrnný prehľad projektových zámerov obce*

P. č.	Typ zámeru	Klasifikácia stavby	Zameranie projektu (názov vystihujúci zámer)	Oblasť, na ktorú je projektový zámer orientovaný		Ukazovatele výstupov		Stav pripravenosti projektového zámeru		Predpokladaný termín realizácie (od - do)	Predpokladané náklady (tis. eur)	Priorita zámeru		Spolupráca s partnerom pri realizácii	Realizácia projektu je viazaná na podmienku
				Oblasť	Kategória	Ukazovateľ / jednotka	Plánovaná hodnota	Stav	Iné			Priorita	Iné		
1	4	5	6	8	8a	9	9a	10	10a	11	12	13	13a	14	15
1	Neinvestičný		Podpora rozvoja služieb a podnikateľských aktivít v obci	Zamestnanosť		podpora podnikateľa / počet	6		-	2017-2023	1,40 €	Zámer je v súčasnosti len v polohe úvah	-	N	N/A
2	Investičný	2412 - Ostatné športové a rekreačné stavby	Výstavba amfiteátra a doplnenie mobiliáru v areáli Ľudového domu	Cestovný ruch	Kultúrne a historické pamiatky	vybudované amfiteátre / počet	1	V štádiu úvah	-	2018	18,00 €	Zámer je v súčasnosti len v polohe úvah	-	N	N/A
3	Investičný	1274 - Ostatné budovy, i.n.	Zriadenie sociálneho podniku	Zamestnanosť	Sociálny podnik	zriadené sociálne podniky	1	V štádiu úvah	-	2018-2020	135,00 €	Realizácia je závislá od získania finančných prostriedkov	-	N	N/A

4	Inves tičný	2112 - Miestne komunikácie	Výstavba chodníkov	Technická infraštrukt úra	Doprava, komunikácie, MHD	vybudované chodníky / m	1200	V štádiu úvah	-	2023	120,00 €	Realizácia je závislá od získania finančných prostriedkov	-	N	N/A
5	Nein vesti čný		Podpora výstavby cyklochodníkov	Technická infraštrukt úra	Doprava, komunikácie, MHD	podporené projekty	1	V štádiu úvah	-	2019-2022	0,90 €	Budeme realizovať aj bez prípadnej dotácie	-	A	N/A
6	Inves tičný	2112 - Miestne komunikácie	Rekonštrukcia autobusových zastávok	Technická infraštrukt úra	Doprava, komunikácie, MHD	opravené zastávky / počet	4	Iné - doplňte	-	2018	10,00 €	Budeme realizovať aj bez prípadnej dotácie	-	N	N/A
7	Inves tičný	2223 - Miestne kanalizácie	Výstavba ČOV	Technická infraštrukt úra	Kanalizácia, čistiareň odpadových vôd	vybud. ČOV / počet	1	V štádiu úvah	-	2021-2022	240,00 €	Zámer je v súčasnosti len v polohe úvah	-	N	N/A
8	Inves tičný	2224 - Miestne elektrické a telekomunikačné rozvody a vedenia	Rekonštrukcia verejného osvetlenia	Technická infraštrukt úra	Verejné osvetlenie	zrekonštr. svetelné body / počet	115	V štádiu úvah	-	2017-2020	105,00 €	Budeme realizovať aj bez prípadnej dotácie	-	A	N/A
9	Inves tičný	2224 - Miestne elektrické a telekomunikačné rozvody a vedenia	Výstavba bezdrôtového rozhlasu	Technická infraštrukt úra	Obecný rozhlas	nové body rozhlasu / počet	30	V štádiu úvah	-	2018-2021	25,00 €	Zámer je v súčasnosti len v polohe úvah	-	N	N/A
10	Nein vesti čný		Rozvoj partnerskej a cezhraničnej spolupráce	Cestovný ruch		podporené partnerské projekty	2	Zámer je pokračovaním už realizovaného projektu	-	2017-2023	5,60 €	Budeme realizovať aj bez prípadnej dotácie	-	A	N/A
11	Inves tičný	1122 - Trojbytové a viacbytové budovy	Výstavba 18 bytov nižšieho štandardu	Sociálna infraštrukt úra	Bývanie	vybudované byty / počet	18	V štádiu úvah	-	2021-2023	270,00 €	Realizácia je závislá od získania finančných prostriedkov	-	A	N/A

12	Neinvestičný		Podpora riešenia vlastníckych vzťahov v obci	Iné - doplňte		-	-	V štádiu úvah	-	2017-2023	1,05 €	Budeme realizovať aj bez prípadnej dotácie	-	A	N/A
13	Investičný	2420 - Ostatné inžinierske stavby, i.n.	Rekonštrukcia verejných priestranstiev pred MŠ	Sociálna infraštruktúra	Verejné priestranstvá	zrekonšt. plochy verejných priestr. / ha	1	Spracovaná projektová dokumentácia	-	2017	2,00 €	Budeme realizovať aj bez prípadnej dotácie	-	N	N/A
14	Investičný	2420 - Ostatné inžinierske stavby, i.n.	Rekonštrukcia verejných priestranstiev pred KD	Sociálna infraštruktúra	Verejné priestranstvá	zrekonšt. plochy verejných priestr. / ha	1	Spracovaná projektová dokumentácia	-	2017	2,00 €	Budeme realizovať aj bez prípadnej dotácie	-	N	N/A
15	Investičný	2224 - Miestne elektrické a telekomunikačné rozvody a vedenia	Výstavba kamerového systému	Sociálna infraštruktúra	Bezpečnosť	osadené kamery / počet	13	Zámer je pokračovaním už realizovaného projektu	-	2019	23,00 €	Realizácia je závislá od získania finančných prostriedkov	-	N	N/A
16	Neinvestičný		Zapájanie sa do projektu rómskych občianskych hliadok	Sociálna infraštruktúra	Bezpečnosť	znížená kriminalita	-	V štádiu úvah	-	2018-2020	3,00 €	Zámer je v súčasnosti len v polohe úvah	-	A	N/A
17	Investičný	1272 - Budovy a miesta na vykonávanie náboženských aktivít	Prístavba prístrešku na Dom smútku	Sociálna infraštruktúra	Občianska vybavenosť	vybudované prístrešky / počet	1	Spracovaná projektová dokumentácia	-	2017	2,00 €	Budeme realizovať aj bez prípadnej dotácie	-	N	N/A
18	Investičný	1272 - Budovy a miesta na vykonávanie náboženských aktivít	Rekonštrukcia "horného" Domu smútku	Sociálna infraštruktúra	Občianska vybavenosť	zakúpené chladiarenské zariadenia / počet	1	Iné - doplňte	-	2019	4,50 €	Budeme realizovať aj bez prípadnej dotácie	-	N	N/A

19	Inves tičný	1261 - Budovy na kultúrnu a verejnú zábavu	Rekonštrukcia priečelia kultúrneho domu	Sociálna infraštrukt úra	Kultúra	zrekonštr. sklené priečelie / súbor	1	V štádiu úvah	-	2021	32,00 €	Realizácia je závislá od získania finančných prostriedkov	-	N	N/A
20	Inves tičný	1263 - Školy, univerzity a budovy na vzdelávanie	Rekonštrukcia ZŠ	Sociálna infraštrukt úra	Školstvo	zateplené objekty/ počet	1	Spracovaná projektová dokumentácia	-	2017	220,00 €	Realizácia je závislá od získania finančných prostriedkov	-	N	N/A
21	Inves tičný	1263 - Školy, univerzity a budovy na vzdelávanie	Rekonštrukcia MŠ	Sociálna infraštrukt úra	Školstvo	zrekonštr. objekty / počet	1	Spracovaná projektová dokumentácia	-	2018-2020	70,00 €	Realizácia je závislá od získania finančných prostriedkov	-	N	N/A
22	Nein vesti čný		Poskytovanie opatrovateľskej služby	Sociálna infraštrukt úra	Zdravotníctv o	služba poskytovaná klientom / počet	2	V štádiu úvah	-	2018-2023	36,00 €	Zámer je v súčasnosti len v polohe úvah	-	N	N/A
23	Inves tičný	1264 - Nemocničné budovy a zdravotnícke zariadenia	Zriadenie denného stacionára	Sociálna infraštrukt úra	Zdravotníctv o	zriadené zariadenia / počet	1	V štádiu úvah	-	2018-2020	19,00 €	Realizácia je závislá od získania finančných prostriedkov	-	N	N/A
24	Inves tičný	1264 - Nemocničné budovy a zdravotnícke zariadenia	Výstavba komunitného centra	Sociálna infraštrukt úra	Zdravotníctv o	zriadené zariadenia / počet	1	V štádiu úvah	-	2018-2020	84,00 €	Realizácia je závislá od získania finančných prostriedkov	-	N	N/A
25	Inves tičný	1265 - Budovy na šport	Rekonštrukcia sociálnych zariadení v športovom areáli	Sociálna infraštrukt úra	Šport, voľný čas	zrekonštr. zariadenia / počet	1	V štádiu úvah	-	2018-2019	21,00 €	Realizácia je závislá od získania finančných prostriedkov	-	A	N/A
26	Inves tičný	2412 - Ostatné športové a rekreačné stavby	Výstavba 2 detských ihrísk	Sociálna infraštrukt úra	Šport, voľný čas	vybudované objekty/ počet	2	Zámer je pokračovaním už realizovaného projektu	-	2018	15,00 €	Budeme realizovať aj bez prípadnej dotácie	-	N	N/A

27	Neinvestičný		Podpora kultúrnych a športových podujatí			podporené podujatia za rok / počet	8		-	2017-2023	7,00 €	Budeme realizovať aj bez prípadnej dotácie	-	A	N/A
28	Investičný	2420 - Ostatné inžinierske stavby, i.n.	Výstavba zberného dvora	Životné prostredie	Zhodnocovanie odpadu	vybudované objekty/ počet	1	Spracovaná projektová dokumentácia	-	2017-2018	77,00 €	Realizácia je závislá od získania finančných prostriedkov	-	N	N/A
29	Neinvestičný		Odstránenie čiernych skládok odpadu	Životné prostredie	Odstraňovanie environmentálnych záťaží	zlikvidované čierne skládky / počet	30	Spracovaná projektová dokumentácia	-	2017-2018	50,00 €	Realizácia je závislá od získania finančných prostriedkov	-	N	N/A

Zdroj: MDVRR 2015, Obecný úrad, vlastné spracovanie



## **D-Realizačná časť**

Programu hospodárskeho a sociálneho rozvoja





Realizačná časť je zameraná na popis postupov inštitucionálneho a organizačného zabezpečenia realizácie programu rozvoja obce, systém monitorovania a hodnotenia plnenia programu rozvoja obce na základe stanovenia merateľných ukazovateľov a vecný a časový harmonogram realizácie programu rozvoja obce formou akčných plánov. Realizačná časť obsahuje:

- akčný plán,
- popis úloh jednotlivých partnerov pri realizácii PHSR,
- popis postupov inštitucionálneho a organizačného zabezpečenia,
- stručný popis komunikačnej stratégie PHSR k jednotlivým cieľovým skupinám,
- popis systému monitorovania a hodnotenia plnenia PHSR.

## Akčný plán obce

Akčný plán predstavuje konkrétny harmonogram činností/projektov/aktivít súvisiacich s rozvojom obce v nadväznosti na prioritné oblasti sociálno-ekonomického rozvoja. Tento plán vychádza zo stratégie, je jej logickou súčasťou a realizuje sa prostredníctvom konkrétnych projektov a aktivít. Obsahuje predpokladané termíny plnenia jednotlivých úloh, zoznam inštitúcií zodpovedných za ich plnenie a predpokladané zdroje financovania.

Formulár 13 (R1): Akčný plán

Opatrenie, projekt/aktivita	Termín	Zodpovedný	Financovanie (tis. eur)
<b>HOSPODÁRSKA OBLASŤ</b>			
<b>1.1 Podpora MSP, remeselníkov, poľnohospodárov a lesníkov</b>			
<b>Aktivita:</b> 1.1.1 Podpora rozvoja služieb a podnikateľských aktivít v obci	od 2017 priebežne	obec	1,40
<b>1.2 Skvalitňovanie turistickej infraštruktúry</b>			
<b>Projekt:</b> 1.2.1 Výstavba amfiteátra a doplnenie mobiliáru v areáli Ľudového domu	2018	obec	18,00
<b>1.3 Podpora zamestnanosti obyvateľstva</b>			
<b>Projekt:</b> 1.3.1 Zriadenie sociálneho podniku	2018-2020	obec	135,00
<b>1.4 Skvalitnenie miestnej dopravnej infraštruktúry</b>			
<b>Projekt:</b> 1.4.1 Výstavba chodníkov	2023	obec	120,00
<b>Projekt:</b> 1.4.2 Podpora výstavby cyklochodníkov	2019-2022	obec, spolupracujúce subjekty	0,90
<b>Projekt:</b> 1.4.3 Rekonštrukcia autobusových zastávok	2018	obec	10,00
<b>1.5 Zlepšenie technickej vybavenosti obce</b>			
<b>Projekt:</b> 1.5.1 Výstavba ČOV	2021-2022	obec	240,00
<b>Projekt:</b> 1.5.2 Rekonštrukcia verejného osvetlenia	2017-2020	obec	105,00
<b>Projekt:</b> 1.5.3 Výstavba bezdrôtového rozhlasu	2018-2021	obec	25,00
<b>1.6 Spolupráca partnerskými obcami</b>			
<b>Aktivita:</b> 1.6.1 Rozvoj partnerskej a cezhraničnej spolupráce	od 2017 priebežne	obec	5,60
<b>SOCIÁLNA OBLASŤ</b>			
<b>2.1 Tvorba podmienok pre bývanie</b>			
<b>Projekt:</b> 2.1.1 Výstavba 18 bytov nižšieho štandardu	2021-2023	obec	270,00
<b>2.2 Podpora územného rozvoja</b>			
<b>Aktivita:</b> 2.2.1 Podpora riešenia vlastníckych vzťahov v obci	od 2017 priebežne	obec	1,05



<b>2.3 Úprava verejných priestranstiev</b>			
<b>Projekt:</b> 2.3.1 Rekonštrukcia verejných priestranstiev pred MŠ	2017	obec	2,00
<b>Projekt:</b> 2.3.2 Rekonštrukcia verejných priestranstiev pred KD	2017	obec	2,00
<b>2.4 Prevencia kriminality a zvyšovanie bezpečnosti obyvateľov</b>			
<b>Projekt:</b> 2.4.1 Výstavba kamerového systému	2019	obec	23,00
<b>Projekt:</b> 2.4.2 Zapájanie sa do projektu rómskych občianskych hliadok	2018-2020	obec	3,00
<b>2.5 Zlepšenie kvality občianskej vybavenosti</b>			
<b>Projekt:</b> 2.5.1 Prístavba prístrešku na Dom smútku	2017	obec	2,00
<b>Projekt:</b> 2.5.2 Rekonštrukcia „horného“ Domu smútku	2019	obec	4,50
<b>Projekt:</b> 2.5.3 Rekonštrukcia priečelia kultúrneho domu	2021	obec	32,00
<b>2.6 Skvalitnenie materiálo-technického vybavenia školských zariadení</b>			
<b>Projekt:</b> 2.6.1 Rekonštrukcia ZŠ	2017	obec, ZŠ	220,00
<b>Projekt:</b> 2.6.2 Rekonštrukcia MŠ	2018-2020	obec, MŠ	70,00
<b>2.7 Poskytovanie kvalitných sociálnych služieb</b>			
<b>Projekt:</b> 2.7.1 Poskytovanie opatrovateľskej služby	2018-2023	obec	36,00
<b>Projekt:</b> 2.7.2 Zriadenie denného stacionára	2018-2020	obec	19,00
<b>Projekt:</b> 2.7.3 Výstavba komunitného centra	2018-2020	obec	84,00
<b>2.8 Skvalitnenie ponuky športového vyžitia a trávenia voľného času</b>			
<b>Projekt:</b> 2.8.1 Rekonštrukcia sociálnych zariadení v športovom areáli	2018-2019	obec, ŠK Slovan Plavé Vozokany	21,00
<b>Projekt:</b> 2.8.2 Výstavba 2 detských ihrísk	2018	obec	15,00
<b>2.9 Podpora spoločenského a kultúrneho života</b>			
<b>Aktivita:</b> 2.9.1 Podpora kultúrnych a športových podujatí	od 2017 priebežne	obec	7,00
<b>ENVIRONMENTÁLNA OBLASŤ</b>			
<b>3.1 Podpora zhodnocovania odpadov</b>			
<b>Projekt:</b> 3.1.1 Výstavba zberného dvora	2017-2018	obec	77,00
<b>3.2 Sanácia environmentálnych záťaží</b>			
<b>Projekt:</b> 3.2.1 Odstránenie čiernych skládok odpadu	2017-2018	obec	50,00

Zdroj: Weisová, Bernátová 2012, vlastné spracovanie

## Administratívne, organizačné a inštitucionálne zabezpečenie PHSR

Vypracovaním a schválením tohto programu hospodárskeho a sociálneho rozvoja plní obec jeden zo základných princípov regionálnej politiky, ktorým je princíp programovania. Implementácia navrhovaných projektov a aktivít si bude vyžadovať konkrétnych ľudí, ktorí budú tieto projekty/aktivity uskutočňovať od začiatku do konca a ktorí za nich budú aj zodpovední. Vzhľadom na poddimenzovanosť samosprávy z aspektu ľudských zdrojov sa predpokladá, že niektoré projekty/aktivity bude potrebné realizovať v spolupráci s externými poradcami, odborníkmi, príp. špecializovanými firmami.

V systéme riadenia a implementácie PHSR je **Riadiacim orgánom** na úrovni obce obecný úrad prostredníctvom starostu obce. Ten zodpovedá za systém riadenia PHSR, ako aj za systém čerpania získaných dotácií, použitia úverových zdrojov a v prípade získania pomoci zo štrukturálnych fondov aj



za čerpanie tejto pomoci. Obecné zastupiteľstvo plní úlohu **Monitorovacieho výboru**. **Orgánom auditu** je hlavný kontrolór a príslušná komisia OcZ, ak je zriadená. Funkciu **Platobného orgánu** vykonáva ekonomické oddelenie OcÚ a príslušné oddelenia OcÚ plnia funkciu **Sprostredkovateľského orgánu**. PHSR ako aj všetky jeho zmeny a doplnky schvaľuje obecné zastupiteľstvo (Inštitút priestorového plánovania, 2016).

Administratívne zabezpečenie realizácie tohto programu je teda nevyhnutnou podmienkou jeho plnenia. Realizácia si však bude vyžadovať pravidelnú systematickú prácu. Z tohto dôvodu sa odporúča zriadiť pri obecnom zastupiteľstve komisiu strategického rozvoja. Táto komisia by vystupovala ako poradný orgán, ktorého úlohou by bolo vypracovať a posúdiť Správu o realizácii PHSR, stav finančného čerpania prostriedkov, podieľať sa na určovaní priorít realizácie PHSR a zúčastňovať sa dôležitých stretnutí, týkajúcich sa rozvoja obce. V prípade potreby by táto komisia mala za úlohu prehodnotiť plán na ďalšie obdobie, eventuálne doplniť úlohy a opatrenia, ktoré neboli uvedené v tomto programe a pod.

Samospráva tak bude raz ročne získavať a spracovávať pripomienky poslancov, zamestnancov OcÚ, partnerov a verejnosti. Spracovanie pripomienok bude trvať do stanoveného termínu (napr. do septembra príslušného roku), kedy bude zastupiteľstvu predložené hodnotenie PHSR za predchádzajúci rok a aj jeho prípadná aktualizácia. Obecné zastupiteľstvo vo vzťahu k realizácii PHSR berie na vedomie návrh strategickej časti dokumentu, schvaľuje celý dokument PHSR a každoročne schvaľuje vyhodnotenie jeho plnenia. Úlohou obecného zastupiteľstva je taktiež schvaľovanie spolufinancovania pripravovaných projektov. Obecné zastupiteľstvo teda každoročne schvaľuje hodnotiace a monitorovacie správy a rozhoduje o prípadných zmenách a aktualizácii programu.

## Stručný popis komunikačnej stratégie

Súčasťou každého z pripravovaných a realizovaných projektov PHSR budú, či už z dôvodu povinného informovania a publicity (najmä pri projektoch financovaných z EŠIF) alebo v rámci komunikácie medzi obcou a cieľovými skupinami pri príprave a realizácii projektov, rôzne formy komunikácie. V prípade realizácie projektov z EŠIF budú v záujme informovania verejnosti osadené informačné tabule, príp. budú organizované úvodné a záverečné konferencie, semináre, workshopy, rôzne informačné stretnutia a pod.

V podmienkach obce prebieha komunikácia predovšetkým osobným stykom verejnosti a záujmových skupín s jej volenými orgánmi a zamestnancami. Významným komunikačným kanálom najmä pre mladšie a stredné vekové kategórie obyvateľstva je webová stránka obce. Staršie vekové kategórie uprednostňujú najmä obecný rozhlas, úradnú tabuľu a osobné podanie. Ďalším nástrojom komunikácie budú pozvánky na priamu účasť verejnosti na zasadnutiach obecného zastupiteľstva. Prostredníctvom uvedených komunikačných kanálov bude až do ukončenia platnosti PHSR prebiehať neustála komunikácia s obyvateľmi týkajúca sa realizácie tohto Programu hospodárskeho a sociálneho rozvoja obce.

## Systém monitorovania a hodnotenia

Cieľom systému monitorovania a hodnotenia je získavanie informácií o reálnom plnení PHSR a o jeho prípadnom negatívnom vývoji. Dôsledkom dobrého nastavenia systému monitorovania a hodnotenia bude prípadná zmena spôsobu realizácie, podľa potreby aj definovanie a prijatie nových opatrení. Ako už bolo spomenuté vyššie, samospráva bude raz ročne (do začiatku prípravy rozpočtu na ďalší rok) získavať a spracovávať pripomienky poslancov, zamestnancov OcÚ, zainteresovaných partnerov a verejnosti. Spracovanie pripomienok bude trvať do stanoveného termínu, kedy bude zastupiteľstvu predložené hodnotenie PHSR za predchádzajúci rok a aj jeho prípadná aktualizácia.

Monitorovanie Programu hospodárskeho a sociálneho rozvoja sa teda bude vykonávať priebežne počas celého trvania PHSR až do ukončenia jeho platnosti. Tento proces bude vychádzať z údajov uvedených vo Formulári P2 – ukazovatele výstupu, výsledku a dopadu projektu. Výstupom monitorovania PHSR bude monitorovacia správa za príslušný rok schválená obecným



zastupiteľstvom, ktorej súčasťou môže byť aj prípadná monitorovacia správa schválená riadiacim orgánom v rámci implementácie projektov z EŠIF. Za prípravu monitorovacej správy konkrétneho projektu bude zodpovedať jeho garant podľa povahy projektu. Za prípravu monitorovacej správy PHSR bude zodpovedať samospráva obce – či už prostredníctvom starostu obce, hlavného kontrolóra, poslancov, zriadenej komisie strategického rozvoja, zamestnancov obecného úradu, príp. inej poverenej osoby.

*Formulár 14 (R5): Plán hodnotenia a monitorovania*

<b>Plán priebežných hodnotení PHSR na programové obdobie 2017 - 2023</b>		
<b>Typ hodnotenia</b>	<b>Vykonať prvýkrát</b>	<b>Dôvod vykonania/ periodicita</b>
Strategické hodnotenie	najskôr v roku 2019	podľa rozhodnutia obce a vzniknutej spoločenskej potreby
Operatívne hodnotenie	v prípade potreby	kontrola súladu programu s reálnou situáciou
Tematické hodnotenie časti PHSR	2018	téma hodnotenia identifikovaná ako riziková časť vo výročnej monitorovacej správe za predchádzajúci kalendárny rok
Ad hoc mimoriadne hodnotenie	v prípade potreby	pri značnom odklone od stanovených cieľov; pri návrhu na revíziu PHSR
Ad hoc hodnotenie celého PHSR alebo jeho časti	2017-2023	na základe rozhodnutia starostu, kontrolného orgánu, podnetu poslancov, správy auditu a pod.

Zdroj: MDVRR 2015, vlastné spracovanie



## **E-Finančná časť**

Programu hospodárskeho a sociálneho rozvoja



Finančná časť obsahuje finančné zabezpečenie jednotlivých opatrení a aktivít, inštitucionálnu a organizačnú stránku realizácie programu rozvoja obce. Táto časť obsahuje:

- indikatívny finančný plán na celú realizáciu PHSR,
- model viaczdrojového financovania jednotlivých opatrení, aktivít (projektov) za účasti sociálno-ekonomických partnerov v území v prepojení na programový rozpočet obce,
- hodnotiacu tabuľku pre výber projektov.

## Indikatívny finančný plán

Výška potrebných finančných prostriedkov je v tomto PHSR uvedená pri jednotlivých projektoch a opatreniach. Uvedené sumy sú stanovené odhadom, keďže bez spracovania projektovej dokumentácie nie je možné ex-ante určiť predpokladanú sumu, potrebnú na realizáciu projektu. Navyše, táto suma sa ešte mení po realizácii verejného obstarávania. Pri rozhodovaní o financovaní jednotlivých projektov sa bude prihliadať na ich dôležitosť a na ich prínos pre rozvoj obce. Niektoré projekty/aktivity sa budú môcť realizovať v rámci bežnej prevádzky samosprávy, iné si však budú vyžadovať náročnejšie zdroje z hľadiska finančného aj personálneho zabezpečenia.

Potenciálne zdroje, ktoré sa samospráva môže snažiť získať na realizáciu opatrení a aktivít uvedených v tomto PHSR, sú najmä:

- bankové úvery,
- štátne dotácie z účelových fondov (napr. Environmentálny fond, ŠFRB),
- financovanie z národných projektov (napr. úrady práce, soc. vecí a rodiny - AOTP),
- rozpočet samosprávneho kraja,
- európske štrukturálne a investičné fondy,
- nadácie, neinvestičné fondy,
- účelové fondy zahraničných zastupiteľstiev v SR,
- Svetová banka,
- sponzorské dary podnikateľov, súkromných osôb, neziskového sektora a pod.,
- vlastné zdroje (rozpočet obce).

Celkovým prehľadom plánovaných finančných prostriedkov počas celej doby platnosti schváleného Programu hospodárskeho a sociálneho rozvoja je Indikatívny rozpočet – sumarizácia.

Formulár 15 (F1): Indikatívny rozpočet - sumarizácia

Oblasť	rok							Spolu (tis. eur)
	2017	2018	2019	2020	2021	2022	2023	
<b>Hospodár-ska</b>	16,00	104,00	106,30	66,30	126,30	121,00	121,00	<b>660,90</b>
<b>Sociálna</b>	227,15	84,15	120,65	56,15	89,15	117,15	117,15	<b>811,55</b>
<b>Environ-mentálna</b>	25,00	102,00	0,00	0,00	0,00	0,00	0,00	<b>127,00</b>
<b>SPOLU (tis. eur)</b>	<b>268,15</b>	<b>290,15</b>	<b>226,95</b>	<b>122,45</b>	<b>215,45</b>	<b>238,15</b>	<b>238,15</b>	<b>1 599,45</b>

Zdroj: MDVRR 2015, vlastné spracovanie

## Model viaczdrojového financovania a finančný rámec

Financovanie jednotlivých projektov sa bude realizovať z viacerých zdrojov, pričom závisieť bude od aktuálnej finančnej situácie obce a aktuálnych potrieb. Financovanie sa tak bude opierať o zdroje obce, o národné zdroje, o zdroje z EŠIF, VÚC, o súkromné a ďalšie zdroje.

Intervenčná matica predstavuje odhad objemu potrebných zdrojov na realizáciu jednotlivých projektových zámerov. Finálna podoba a konkrétna výška investícií bude známa až po vypracovaní projektovej dokumentácie a vychádzať bude najmä z procesu verejného obstarávania.

Formulár 16 (F5): Model viaczdrojového financovania - intervenčná matica

Viaczdrojové financovanie (tis. eur)								
Opatrenie	Celkové náklady	Verejné zdroje					Súkromné zdroje	iné zdroje
		EÚ	Štát	VÚC	Obec	Spolu		
Opatrenie 1.1	1,40				1,40	1,40		
Opatrenie 1.2	18,00	15,30	1,80		0,90	18,00		
Opatrenie 1.3	135,00	114,75	13,50		6,75	135,00		
Opatrenie 1.4	130,90	102,00	12,00		16,90	130,90		
Opatrenie 1.5	370,00	225,25	26,50		118,25	370,00		
Opatrenie 1.6	5,60				5,60	5,60		
Opatrenie 2.1	270,00	229,50	27,00		13,50	270,00		
Opatrenie 2.2	1,05				1,05	1,05		
Opatrenie 2.3	4,00				4,00	4,00		
Opatrenie 2.4	26,00	2,55	22,15		1,30	26,00		
Opatrenie 2.5	38,50	27,20	3,20		8,10	38,50		
Opatrenie 2.6	290,00	246,50	29,00		14,50	290,00		
Opatrenie 2.7	139,00	87,55	10,30		41,15	139,00		
Opatrenie 2.8	36,00	17,85	2,10		16,05	36,00		
Opatrenie 2.9	7,00				7,00	7,00		
Opatrenie 3.1	77,00	65,45	7,70		3,85	77,00		
Opatrenie 3.2	50,00	42,50	5,00		2,50	50,00		
<b>SPOLU</b>	<b>1 599,45</b>	<b>1 176,40</b>	<b>160,25</b>		<b>262,80</b>	<b>1 599,45</b>		

Zdroj: MDVRR 2015, vlastné spracovanie

Finančný rámec na realizáciu PHSR pre potreby súhrnného prehľadu plánovaných projektov a aktivít je formulárom s podrobnou štruktúrou plánovaných finančných prostriedkov na opatrenia, projekty a aktivity PHSR na celé jeho obdobie. Obsahuje podrobné členenie predpokladaných finančných zdrojov, potrebných na realizáciu jednotlivých projektov.

Formulár 17 (F2): Finančný rámec pre realizáciu PHSR

Číslo opatrenia	Kód a názov projektu/aktivity	Klasifikácia stavieb - trieda	Hlavný ukazovateľ- výsledku, dopadu	Termín začatia a ukončenia realizácie projektu / aktivity	RN Spolu (tis. eur)	Verejné zdroje celkom	Verejné zdroje		Súkromné zdroje	Úverové zdroje	EIB príspevok (informatívne)	Iné zdroje
				rok			Národné celkom	EÚ (EŠIF) celkom				
					a=b+e+f+g+h	b=c+d	c	d	e	f	g	h
<b>I. Hospodárska politika</b>					<b>660,90 €</b>	660,90 €	203,60 €	457,30 €	0,00 €	0,00 €	0,00 €	0,00 €
Opat. 1.1	1.1.1 Podpora rozvoja služieb a podnikateľských aktivít v obci		6 podporených podnikateľov	2017-2023	1,40 €	1,40 €	1,40 €					
Opat. 1.2	1.2.1 Výstavba amfiteátra a doplnenie mobiliáru v areáli Eudového domu	2412 - Ostatné športové a rekreačné stavby	vybudované amfiteátre	2018	18,00 €	18,00 €	2,70 €	15,30 €				
Opat. 1.3	1.3.1 Zriadenie sociálneho podniku	1274 - Ostatné budovy, i.n.	zriadené sociálne podniky	2018-2020	135,00 €	135,00 €	20,25 €	114,75 €				
Opat. 1.4	1.4.1 Výstavba chodníkov	2112 - Miestne komunikácie	1200 m vybud. chodníkov	2023	120,00 €	120,00 €	18,00 €	102,00 €				
	1.4.2 Podpora výstavby cyklochodníkov		podporené projekty	2019-2022	0,90 €	0,90 €	0,90 €					
	1.4.3 Rekonštrukcia autobusových zastávok	2112 - Miestne komunikácie	4 zrekonštr. zastávky	2018	10,00 €	10,00 €	10,00 €					
Opat. 1.5	1.5.1 Výstavba ČOV	2223 - Miestne kanalizácie	vybudované ČOV	2021-2022	240,00 €	240,00 €	36,00 €	204,00 €				
	1.5.2 Rekonštrukcia verejného osvetlenia	2224 - Miestne elektrické a telekomunikačné rozvody a vedenia	100 zrekonštr. bodov + 15 nových bodov VO	2017-2020	105,00 €	105,00 €	105,00 €					



	1.5.3 Výstavba bezdrôtového rozhlasu	2224 - Miestne elektrické a telekomunikačné rozvody a vedenia	30 nových bodov rozhlasu	2018-2021	25,00 €	25,00 €	3,75 €	21,25 €				
Opat. 1.6	1.6.1 Rozvoj partnerskej a cezhraničnej spolupráce		2 podporené partnerské projekty ročne	2017-2023	5,60 €	5,60 €	5,60 €					
<b>II. Sociálna politika</b>					811,55 €	811,55 €	200,40 €	611,15 €	0,00 €	0,00 €	0,00 €	0,00 €
Opat. 2.1	2.1.1 Výstavba 18 bytov nižšieho štandardu	1122 - Trojbytové a viacbytové budovy	18 vybudovaných bytov	2021-2023	270,00 €	270,00 €	40,50 €	229,50 €				
Opat. 2.2	2.2.1 Podpora riešenia vlastníckych vzťahov v obci		usporiadané vlastnícke vzťahy	2017-2023	1,05 €	1,05 €	1,05 €					
Opat. 2.3	2.3.1 Rekonštrukcia verejných priestranstiev pred MŠ	2420 - Ostatné inžinierske stavby, i.n.	revitalizované verejné priestranstvá	2017	2,00 €	2,00 €	2,00 €					
	2.3.2 Rekonštrukcia verejných priestranstiev pred KD	2420 - Ostatné inžinierske stavby, i.n.	revitalizované verejné priestranstvá	2017	2,00 €	2,00 €	2,00 €					
Opat. 2.4	2.4.1 Výstavba kamerového systému	2224 - Miestne elektrické a telekomunikačné rozvody a vedenia	13 osadených kamier	2019	23,00 €	23,00 €	23,00 €					
	2.4.2 Zapájanie sa do projektu rómskych občianskych hliadok		znižená kriminalita	2018-2020	3,00 €	3,00 €	0,45 €	2,55 €				
Opat. 2.5	2.5.1 Prístavba prístrešku na Dom smútku	1272 - Budovy a miesta na vykonávanie náboženských aktivít	vybudované prístrešky	2017	2,00 €	2,00 €	2,00 €					

	2.5.2 Rekonštrukcia "horného" Domu smútku	1272 - Budovy a miesta na vykonávanie náboženských aktivít	zakúpené chladiarenské zariadenia	2019	4,50 €	4,50 €	4,50 €					
	2.5.3 Rekonštrukcia priečelia kultúrneho domu	1261 - Budovy na kultúrnu a verejnú zábavu	zrekonštr. sklené priečelie	2021	32,00 €	32,00 €	4,80 €	27,20 €				
Opat. 2.6	2.6.1 Rekonštrukcia ZŠ	1263 - Školy, univerzity a budovy na vzdelávanie	zateplené objekty	2017	220,00 €	220,00 €	33,00 €	187,00 €				
	2.6.2 Rekonštrukcia MŠ	1263 - Školy, univerzity a budovy na vzdelávanie	zrekonštr. objekty	2018-2020	70,00 €	70,00 €	10,50 €	59,50 €				
Opat. 2.7	2.7.1 Poskytovanie opatrovateľskej služby		služba poskytovaná klientom	2018-2023	36,00 €	36,00 €	36,00 €					
	2.7.2 Zriadenie denného stacionára	1264 - Nemocničné budovy a zdravotnícke zariadenia	zriadené zariadenia	2018-2020	19,00 €	19,00 €	2,85 €	16,15 €				
	2.7.3 Výstavba komunitného centra	1264 - Nemocničné budovy a zdravotnícke zariadenia	zriadené zariadenia	2018-2020	84,00 €	84,00 €	12,60 €	71,40 €				
Opat. 2.8	2.8.1 Rekonštrukcia sociálnych zariadení v športovom areáli	1265 - Budovy na šport	zrekonštr. objekty	2018-2019	21,00 €	21,00 €	3,15 €	17,85 €				
	2.8.2 Výstavba 2 detských ihrísk	2412 - Ostatné športové a rekreačné stavby	vybudované objekty	2018	15,00 €	15,00 €	15,00 €					
Opat. 2.9	2.9.1 Podpora kultúrnych a športových podujatí		podporené miestne kultúrne a športové podujatia a telesá	2017-2023	7,00 €	7,00 €	7,00 €					
<b>III. Environmentálna politika</b>					127,00 €	127,00 €	19,05 €	107,95 €	0,00 €	0,00 €	0,00 €	0,00 €

Opat. 3.1	3.1.1 Výstavba zberného dvora	2420 - Ostatné inžinierske stavby, i.n.	vybudované objekty	2017-2018	77,00 €	77,00 €	11,55 €	65,45 €				
Opat. 3.2	3.2.1 Odstránenie čiernych skládok odpadu		30 odstránených skládok	2017-2018	50,00 €	50,00 €	7,50 €	42,50 €				
<b>Celkom</b>					1 599,45 €	1 599,45 €	423,05 €	1 176,40 €	0,00 €	0,00 €	0,00 €	0,00 €

Zdroj: MDVRR 2015, Obecný úrad, vlastné spracovanie



## System hodnotenia a zaradovania projektov do financovania

Dôležitým momentom v procese realizácie PHSR bude schvaľovanie financovania jednotlivých projektových zámerov obecným zastupiteľstvom. Pri výbere projektov bude preto nutné prihliadať na ich dôležitosť a význam či už z legislatívneho hľadiska alebo vo vzťahu k rozvoju obce.

Nasledujúca hodnotiacia tabuľka pre výber projektov je upravená pre potreby obce. Najvyššiu prioritu (úroveň dôležitosti) majú projekty, ktorých realizácia vyplýva priamo z legislatívy a projekty, ktoré budú riešiť výrazne naliehavú havarijnú alebo mimoriadnu situáciu. Kategória s vysokou prioritou zahŕňa projekty s oporou vo VZN obce, projekty Miestnej akčnej skupiny, oblastnej organizácie cestovného ruchu, projekty s vydaným právoplatným stavebným povolením (príp. aj projekty s ukončeným procesom verejného obstarávania), projekty, na ktoré sa dajú získať zdroje z EŠIF a/alebo ich realizácia je zároveň nutná pre rozvoj obce a projekty, ktoré majú vysokú podporu u obyvateľstva. Kategória so strednou úrovňou dôležitosti obsahuje tie projekty, ktoré majú možnosť byť spolufinancované z európskych štrukturálnych a investičných fondov a/alebo ich realizácia je zároveň vhodná pre rozvoj obce. Kategóriu 4 a 5 predstavujú projekty nachádzajúce sa vo fáze úvah (bez spracovania prvotných analýz, projektovej dokumentácie, stavebného povolenia a pod.).

Formulár 18 (F3): Hodnotiacia tabuľka pre výber projektov

Kategória	Úroveň dôležitosti	Hodnotiace kritérium (podmienky pre zaradenie do úrovne dôležitosti)	Projekt/Aktivita
1	Najvyššia	a) projekty vyplývajúce zo zákona alebo legislatívy EÚ b) projekty riešiace havarijnú alebo mimoriadnu situáciu	2.5.2; 3.2.1;
2	Vysoká	a) projekty s oporou vo VZN obce b) projekty s právoplatným stavebným povolením c) projekty MAS d) projekty OOCR e) projekty miestnych rozvojových organizácií f) projekty s vysokou podporou obyvateľov g) projekty s potenciálom spolufinancovania z EŠIF a z iných zdrojov a/alebo projekty, ktorých realizácia je pre rozvoj obce nutná	1.3.1; 1.4.1; 1.4.3; 1.5.1; 1.5.2; 2.2.1; 2.5.1; 2.6.1; 2.6.2; 2.8.2; 2.9.1; 3.1.1;
3	Stredná	projekty s potenciálom spolufinancovania z EŠIF a z iných zdrojov a/alebo projekty, ktorých realizácia je pre rozvoj obce vhodná	1.2.1; 1.4.2; 1.5.3; 1.6.1; 2.1.1; 2.3.1; 2.3.2; 2.4.1; 2.5.3; 2.7.1; 2.7.2; 2.7.3; 2.8.1;
4	Nízka	projekty v štádiu zámerov / úvah	1.1.1; 2.4.2;
5	Najnižšia	ostatné	

Zdroj: MDVRR 2015, vlastné spracovanie



## Záver

### Formulár 19 (Z1): Schválenie PHSR

Schválenie PHSR	
Dokument	<p><u>Názov dokumentu:</u> <b>Program hospodárskeho a sociálneho rozvoja obce Plavé Vozokany na roky 2017 – 2023</b></p> <p><u>Štruktúra dokumentu:</u> dokument je štruktúrovaný podľa zákona č. 539/2008 Z. z. o podpore regionálneho rozvoja v znení neskorších predpisov, podľa Metodiky na vypracovanie Programu hospodárskeho a sociálneho rozvoja obce/obcí/VÚC, vydanéj Ministerstvom dopravy, výstavby a regionálneho rozvoja, verzia 2.0, február 2015 a podľa Metodiky na spracovanie Programu rozvoja obce, vydanéj Inštitútom priestorového plánovania, september 2016.</p>
Spracovanie	<p><u>Forma a obdobie spracovania:</u> spracovanie PHSR vykonala obec v partnerstve s externým odborníkom, ktorý koordinoval proces tvorby dokumentu a zabezpečoval dodržiavanie metodických postupov. Dokument bol spracovaný na jar 2017.</p> <p><u>Riadiaci tím:</u> riadiaci tím pozostával z 2 členov a v procese spracovania mal 2 pracovné zasadania.</p> <p><u>Pracovné skupiny:</u> pracovná skupina hospodárska mala 2 členov (počet pracovných zasadaní 2), pracovná skupina sociálna 2 členov (2 zasadania) a pracovná skupina environmentálna 2 členov (2 zasadania).</p> <p><u>Účasť verejnosti a komunikácia s ňou:</u> verejnosť participovala na procese spracovania PHSR prostredníctvom rozhovorov.</p> <p><u>Autor dokumentu:</u> RNDr. Radomír Babiak, PhD.</p> <p><u>Náklady na spracovanie:</u> z rozpočtu obce.</p>
Prerokovanie	<p><u>Prerokovanie v orgánoch samosprávy dňa:</u></p>
Schválenie	<p><u>Návrh na uznesenie zastupiteľstva:</u> „Obecné zastupiteľstvo schvaľuje Program hospodárskeho a sociálneho rozvoja obce Plavé Vozokany na roky 2017 – 2023“.</p>

Zdroj: Weisová, Bernátová 2012, vlastné spracovanie



# Prílohy



## Zoznam členov riadiaceho tímu, pracovných skupín a partnerov, zapojených do spracovania PHSR

Riadiaci tím		Pracovná skupina – Sociálna	
<b>RNDr. Kornélia Sádovská</b>	koordinátor	Eva Škrhová	člen
<b>RNDr. Radomír Babiak, PhD.</b>	člen	RNDr. Radomír Babiak, PhD.	člen
Pracovná skupina - Hospodárska		Pracovná skupina – Environmentálna	
Bc. Irena Veškrnová	člen	Mgr. Andrea Turanská	člen
RNDr. Radomír Babiak, PhD.	člen	RNDr. Radomír Babiak, PhD.	člen
<b>Partneri:</b>			
ŠK Slovan Plavé Vozokany			

## Zoznam informačných zdrojov použitých v PHSR

Bazálne environmentálne informácie o sídlach Slovenska ([www.beiss.sk](http://www.beiss.sk))

Halás, M. (2008): Priestorová polarizácia spoločnosti s detailným pohľadom na periférne regióny Slovenska. *Sociologický časopis/Czech Sociological Review*, 2008, Vol. 44, No. 2

Hindická, A., Zubčková, H. (2014): *Bimbula – Ursínyovo – Medvecké. Obec s tromi názvami*. Medvecké: Občianske združenie Marianka, 2014. ISBN 978-80-971656-0-4

Komunitný plán sociálnych služieb obce Plavé Vozokany 2016 - 2021

Koncepcia územného rozvoja Slovenska 2001

Korec, P. (2005): *Regionálny rozvoj Slovenska v rokoch 1989-2004*. Bratislava: Geografika, 2005. ISBN 80-969338-0-9, 227 s.

MDVRR (2015): *Metodika na vypracovanie programu hospodárskeho rozvoja a sociálneho rozvoja obce/obcí/VÚC*. Bratislava: Ministerstvo dopravy, výstavby a regionálneho rozvoja, verzia 2.0, február 2015, 62 s.

Mušinka, A., Škobla, D., Hurrle, J., Matlovičová, K., Kling, J. (2014): *Atlas rómskych komunit na Slovensku 2013*. Bratislava: UNDP, 2014. ISBN 978-80-89263-18-9, 120 s.

Národná stratégia regionálneho rozvoja SR

Operačné programy 2014-2020

Partnerská dohoda 2014-2020

PHSR Nitrianskeho samosprávneho kraja 2016-2022

Povodňová dokumentácia obce Plavé Vozokany

Program hospodárskeho a sociálneho rozvoja mikroregiónu Laurentius 2005

Program hospodárskeho a sociálneho rozvoja obce Plavé Vozokany 2007-2016

Program rozvoja vidieka 2014-2020

Regionálna inovačná stratégia NSK na roky 2014-2020

Register pozemkových spoločností

Register účtovných závierok

Stratégia Európa 2020

Stratégia rozvoja vidieka NSK 2016-2022

Súvaha obce Plavé Vozokany k 31.12.2016

Štatistický úrad Slovenskej republiky

Tomašková, E. (2012): *Spoznajme a zachovajme zvyky a tradície v našich obciach. Plavé Vozokany, Medvecké*. Medvecké: Občianske združenie Malianka Medvecké, 2012. ISBN 978-80-970873-7-1

Ústredie práce, sociálnych vecí a rodiny

Územný plán obce Plavé Vozokany

Výkaz ziskov a strát obce Plavé Vozokany k 31.12.2016



VZN č. 12/2016 o nakladaní s komunálnymi odpadmi a drobnými stavebnými odpadmi na území obce Plavé Vozokany

Weisová, D., Bernátová, M. (2012): *Strategické plánovanie samosprávy*. Žilina: Municipalia, 2012.

Základná škola Plavé Vozokany (2009): *Spoznajme minulosť a súčasnosť našej obce*. Plavé Vozokany: Základná škola Plavé Vozokany, 2009.

Zákon č. 389/1990 Zb. o obecnom zriadení

Zákon č. 5/2004 Z. z. o službách zamestnanosti

Zákon č. 583/2004 Z. z. o rozpočtových pravidlách územnej samosprávy

Zákon č. 539/2008 Z. z. o podpore regionálneho rozvoja

#### Internetové zdroje:

census2011.statistics.sk	www.minv.sk
datacube.statistics.sk	www.obecplavevozokany.sk
datacube.statistics.sk/SODB/	www.orsr.sk
http://cp.atlas.sk	www.pamiatky.sk
http://uzemia.enviroportal.sk	www.protipoziarne.sk
statdat.statistics.sk	www.registeruz.sk
www.beiss.sk	www7.statistics.sk
www.cdb.sk	www.unsk.sk
www.maps.google.com	www.zrsr.sk

#### Zoznam skratiek použitých v PHSR

AOTP	Aktívne opatrenia trhu práce	NSK	Nitriansky samosprávny kraj
BRKO	Biologicky rozložiteľný komunálny odpad	OcÚ	Obecný úrad
CDB	Cestná databanka	o. i.	Okrem iného
CLLD	Community-led Local Development (Miestny rozvoj vedený komunitou)	OOCR	Oblasťná organizácia cestovného ruchu
CR	Cestovný ruch	PA	Povodňová aktivita
ČOV	Čistička odpadových vôd	PP	Prírodná pamiatka
DHZ	Dobrovoľný hasičský zbor	PR	Prírodná rezervácia
EAO	Ekonomicky aktívne obyvateľstvo	POH	Program odpadového hospodárstva
EIB	Európska investičná banka	PPA	Pôdohospodárska platobná agentúra
EŠIF	Európske štrukturálne a investičné fondy	PPF	Poľnohospodársky pôdny fond
EZÚS	Európske zoskupenie územnej spolupráce	SHR	Samostatne hospodáriaci roľníci
ha	Hektár		
IBV	Individuálna bytová výstavba	ŠFRB	Štátny fond rozvoja bývania
KURS	Koncepcia územného rozvoja Slovenska 2001	ŠÚ SR	Štatistický úrad Slovenskej republiky
KZAM	Klasifikácia zamestnaní	ÚPSVaR	Ústredie práce, sociálnych vecí a rodiny
MAS	Miestna akčná skupina	ÚSES	Územný systém ekologickej stability
MOK	Maloobjemový kontajner	TTP	Trvalé trávne porasty
MSP	Malí a strední podnikatelia	UoZ	Uchádzač o zamestnanie
MŽP	Ministerstvo životného prostredia	VÚC	Vyšší územný celok
NPR	Národná prírodná rezervácia	VZN	Všeobecne záväzné nariadenie





## Akčný plán na daný rozpočtový rok s výhľadom na 2 roky

Obec si v tomto PHSR naplánovala realizovať viacero projektov/aktivít. Niektoré z naplánovaných projektov/aktivít sú pomerne jednoduché, nevyžadujú si veľké finančné, materiálne, príp. personálne úsilie. Na druhej strane, iné projekty si zo svojej povahy budú vyžadovať množstvo úsilia, času, schopností a financií. Akčný plán na daný rozpočtový rok predstavuje zhrnutie projektových zámerov a aktivít obce, ktoré sa plánujú realizovať v roku 2017 a výhľadovo aj v rokoch 2018 a 2019. Zložitejšie projekty/aktivity sú v tomto Akčnom pláne rozpracované formou Formuláru na prípravu projektov.

### 2017

- **1.1.1 Podpora rozvoja služieb a podnikateľských aktivít v obci**  
 Cieľ projektu/aktivity: Podporovať miestnych podnikateľov  
 Termín realizácie: od 2017 každoročne  
 Predpokladané náklady: 1 400,- eur
- **1.6.1 Rozvoj partnerskej a cezhraničnej spolupráce**  
 Cieľ projektu/aktivity: Rozvíjať partnerskú spoluprácu, vrátane cezhraničnej spolupráce  
 Termín realizácie: od 2017 každoročne  
 Predpokladané náklady: 800,- eur ročne
- **2.2.1 Podpora riešenia vlastníckych vzťahov v obci**  
 Cieľ projektu/aktivity: Napomáhať usporiadaniu vlastníckych vzťahov  
 Termín realizácie: od 2017 každoročne  
 Predpokladané náklady: 150,- eur ročne
- **2.3.1 Rekonštrukcia verejných priestranstiev pred MŠ**  
 Cieľ projektu/aktivity: Zrevitalizovať verejné priestranstvá  
 Termín realizácie: 2017  
 Predpokladané náklady: 2 000,- eur
- **2.3.2 Rekonštrukcia verejných priestranstiev pred KD**  
 Cieľ projektu/aktivity: Zrevitalizovať verejné priestranstvá  
 Termín realizácie: 2017  
 Predpokladané náklady: 2 000,- eur
- **2.5.1 Prístavba prístrešku na Dom smútku**  
 Cieľ projektu/aktivity: Vybudovať prístrešok na južnej strane Domu smútku  
 Termín realizácie: 2017  
 Predpokladané náklady: 2 000,- eur
- **2.9.1 Podpora kultúrnych a športových podujatí**  
 Cieľ projektu/aktivity: Podporovať kultúrny a športový život v obci  
 Termín realizácie: od 2017 každoročne  
 Predpokladané náklady: 1 000,- eur ročne
- **3.2.1 Odstránenie čiernych skládok odpadu**  
 Cieľ projektu/aktivity: Zabezpečiť obyvateľom kvalitné ŽP  
 Termín realizácie: 2017-2018  
 Predpokladané náklady: 50 000,- eur



Formulár P4 – Formulár na prípravu projektov	
Názov projektu	1.5.2. Rekonštrukcia verejného osvetlenia
Cieľ projektu	Znížiť energetickú náročnosť verejného osvetlenia
Termín	2017-2020
Garant	Obec Plavé Vozokany
Spolupráca (partneri)	-
Predpokladané náklady	105 000,- eur
Zdroje financovania	Obecný rozpočet, Štátny rozpočet, EŠIF
Výstupy	Zavedené svietidlá s LED osvetlením; nižšie finančné náklady obce na prevádzku verejného osvetlenia
Užívatelia	Obyvatelia obce a jej návštevníci

Formulár P4 – Formulár na prípravu projektov	
Názov projektu	2.6.1. Rekonštrukcia ZŠ
Cieľ projektu	Zabezpečiť pre žiakov a učiteľov kvalitné priestory na vyučovací proces
Termín	2017
Garant	Obec Plavé Vozokany
Spolupráca (partneri)	-
Predpokladané náklady	220 000,- eur
Zdroje financovania	Obecný rozpočet, Štátny rozpočet, EŠIF
Výstupy	Zrekonštruovaná budova ZŠ
Užívatelia	Žiaci a zamestnanci ZŠ, obyvatelia obce

Formulár P4 – Formulár na prípravu projektov	
Názov projektu	3.1.1. Výstavba zberného dvora
Cieľ projektu	Pripraviť obyvateľom obce vhodné podmienky pre triedenie a následné zhodnocovanie odpadov
Termín	2017-2018
Garant	Obec Plavé Vozokany
Spolupráca (partneri)	-
Predpokladané náklady	77 000,- eur
Zdroje financovania	Obecný rozpočet, Štátny rozpočet, EŠIF, Environmentálny fond
Výstupy	Vybudovaný zberný dvor
Užívatelia	Obyvatelia obce



## 2018

- **1.2.1 Výstavba amfiteátra a doplnenie mobiliáru v areáli Ľudového domu**  
Cieľ projektu/aktivity: Vybudovať amfiteáter na konanie kultúrnych podujatí  
Termín realizácie: 2018  
Predpokladané náklady: 18 000,- eur
- **1.4.3 Rekonštrukcia autobusových zastávok**  
Cieľ projektu/aktivity: Vybudovať dôstojné priestory pre obyvateľov čakajúcich na spoj  
Termín realizácie: 2018  
Predpokladané náklady: 10 000,- eur
- **1.5.3 Výstavba bezdrôtového rozhlasu**  
Cieľ projektu/aktivity: Zabezpečiť kvalitné vysielanie obecného rozhlasu všetkým obyvateľom obce  
Termín realizácie: 2018-2021  
Predpokladané náklady: 25 000,- eur
- **2.4.2 Zapájanie sa do projektu rómskych občianskych hliadok**  
Cieľ projektu/aktivity: Prijímať preventívne opatrenia z hľadiska predchádzania kriminalite  
Termín realizácie: 2018-2020  
Predpokladané náklady: 3 000,- eur
- **2.7.1 Poskytovanie opatrovateľskej služby**  
Cieľ projektu/aktivity: Poskytovať obyvateľom obce odkázaným na pomoc inej osoby kvalitnú opatrovateľskú službu  
Termín realizácie: 2018-2023  
Predpokladané náklady: 36 000,- eur
- **2.8.1 Rekonštrukcia sociálnych zariadení v športovom areáli**  
Cieľ projektu/aktivity: Zabezpečiť užívateľom športového areálu kvalitné sociálne priestory  
Termín realizácie: 2018-2019  
Predpokladané náklady: 21 000,- eur
- **2.8.2 Výstavba 2 detských ihrísk**  
Cieľ projektu/aktivity: Pripraviť pre deti a mladé rodiny priestory vhodné na hranie  
Termín realizácie: 2018  
Predpokladané náklady: 15 000,- eur



Formulár P4 – Formulár na prípravu projektov	
Názov projektu	2.3.1 Zriadenie sociálneho podniku
Cieľ projektu	Vybudovať zariadenie a priestory za účelom pracovnej integrácie sociálne znevýhodnených občanov
Termín	2018-2020
Garant	Obec Plavé Vozokany
Spolupráca (partneri)	-
Predpokladané náklady	135 000,- eur
Zdroje financovania	Obecný rozpočet, Štátny rozpočet, EŠIF
Výstupy	Vybudovaný objekt sociálneho podniku
Užívatelia	Sociálne znevýhodnení občania obce

Formulár P4 – Formulár na prípravu projektov	
Názov projektu	2.6.2 Rekonštrukcia MŠ
Cieľ projektu	Zabezpečiť kvalitné priestory pre činnosť MŠ
Termín	2018-2020
Garant	Obec Plavé Vozokany
Spolupráca (partneri)	-
Predpokladané náklady	70 000,- eur
Zdroje financovania	Obecný rozpočet, Štátny rozpočet, EŠIF
Výstupy	Spokojnosť zamestnancov, detí a rodičov s kvalitou priestorov
Užívatelia	Deti a zamestnanci MŠ

Formulár P4 – Formulár na prípravu projektov	
Názov projektu	2.7.2 Zriadenie denného stacionára
Cieľ projektu	Poskytovať kvalitnú sociálnu službu obyvateľom obce odkázaným na pomoc inej osoby len na určitý čas počas dňa
Termín	2018-2020
Garant	Obec Plavé Vozokany
Spolupráca (partneri)	-
Predpokladané náklady	19 000,- eur
Zdroje financovania	Obecný rozpočet, Štátny rozpočet, EŠIF
Výstupy	Zriadený denný stacionár
Užívatelia	Obyvatelia obce odkázaní na sociálnu pomoc

Formulár P4 – Formulár na prípravu projektov	
Názov projektu	2.7. Výstavba komunitného centra
Cieľ projektu	Vybudovať zariadenie podporujúce integráciu marginalizovaných rómskych komunit do spoločnosti
Termín	2018-2020
Garant	Obec Plavé Vozokany
Spolupráca (partneri)	-
Predpokladané náklady	84 000,- eur
Zdroje financovania	Obecný rozpočet, EŠIF, Úrad splnomocnenca vlády pre rómske komunity
Výstupy	Vybudované komunitné centrum
Užívatelia	Marginalizované rómske komunity, ostatní obyvatelia obce



## 2019

- **1.4.2 Podpora výstavby cyklochodníkov**

Cieľ projektu/aktivity: Podporovať subjekty usilujúce o výstavbu cyklochodníkov v katastri obce

Termín realizácie: 2019-2022

Predpokladané náklady: 900,- eur

- **2.4.1 Výstavba kamerového systému**

Cieľ projektu/aktivity: Osadenie monitorovacích kamier na verejných priestranstvách v záujme predchádzania kriminality

Termín realizácie: 2019

Predpokladané náklady: 23 000,- eur

- **2.5.2 Rekonštrukcia „horného“ Domu smútku**

Cieľ projektu/aktivity: Upraviť priestory a zabezpečiť chladiace zariadenie na dočasné uloženie pozostalých

Termín realizácie: 2019

Predpokladané náklady: 4 500,- eur



## Zoznam tabuliek, grafov a formulárov

Tabuľka 1: Zoznam analyzovaných koncepčných dokumentov .....	11
Tabuľka 2: Zoznam použitých kvalitatívnych a kvantitatívnych dát.....	12
Tabuľka 3: Frekvencia zberu komunálnych odpadov pre domácnosti.....	14
Tabuľka 4: Základné charakteristiky stavu a pohybu obyvateľstva.....	15
Tabuľka 5: Vybrané parametre vekovej štruktúry obyvateľstva obce Plavé Vozokany .....	19
Tabuľka 6: Obyvateľstvo podľa ekonomickej aktivity .....	21
Tabuľka 7: Ekonomicky aktívne obyvateľstvo podľa dochádzky do zamestnania a odvetvia ekonomickej činnosti.....	21
Tabuľka 8: Priemerná nominálna mesačná mzda zamestnanca (eur) .....	22
Tabuľka 9: Obyvateľstvo podľa počítačových znalostí .....	23
Tabuľka 10: Vývoj nezamestnanosti v obci .....	23
Tabuľka 11: Štruktúra UoZ podľa veku k 31.12.2016 .....	23
Tabuľka 12: Štruktúra UoZ podľa KZAM k 31.12.2016 .....	25
Tabuľka 13: Byty podľa formy vlastníctva a systému dodávky vody.....	26
Tabuľka 14: Byty podľa obytných miestností .....	26
Tabuľka 15: Byty podľa obdobia výstavby.....	26
Tabuľka 16: Vybavenie technickou infraštruktúrou.....	27
Tabuľka 17: Základné parametre zdravotníckej a sociálnej infraštruktúry (2017) .....	28
Tabuľka 18: Infraštruktúra kultúry a športu .....	29
Tabuľka 19: Spádovosť obce k vybraným poskytovateľom administratívno-správných služieb.....	29
Tabuľka 20: Subjekty podľa právnej formy v obci Plavé Vozokany .....	31
Tabuľka 21: Štruktúra pôdneho fondu (k 31.12.2016; v ha) .....	32
Tabuľka 22: Bilancia aktív a pasív k 31.12.2016 (eur; netto).....	34
Tabuľka 23: Náklady a výnosy v roku 2016 .....	35
 Graf 1: Množstvo vyprodukovaných komunálnych odpadov v obci Plavé Vozokany .....	14
Graf 2: Vývoj počtu obyvateľov v obci Plavé Vozokany (k 31.12.) .....	16
Graf 3: Prirodzený pohyb obyvateľstva v rokoch 2007-2016.....	17
Graf 4: Migračný pohyb obyvateľstva v rokoch 2007-2016 .....	17
Graf 5: Celkový pohyb obyvateľstva v rokoch 2007-2016.....	18
Graf 6: Veková štruktúra obyvateľstva v roku 2016.....	19
Graf 7: Štruktúra obyvateľstva podľa najvyššieho ukončeného vzdelania .....	20
Graf 8: Štruktúra UoZ podľa vzdelania k 31.12.2016 .....	24
Graf 9: Štruktúra UoZ podľa doby evidencie k 31.12.2016 .....	24
 Formulár 1 (Ú1): Zámer spracovania PHSR .....	6
Formulár 2 (Ú2): Harmonogram spracovania PHSR.....	7
Formulár 3 (Ú3): Metódy zapojenia verejnosti do spracovania PHSR .....	8
Formulár 4 (Ú8): Štruktúra dokumentu .....	8
Formulár 5 (Ú6): Ex - post hodnotenie predchádzajúceho PHSR.....	36
Formulár 6 (A7): Ex - ante hodnotenie stavu projektovej pripravenosti investícií .....	38
Formulár 7 (A8): STEEP analýza.....	44
Formulár 8 (A10): SWOT analýza.....	45
Formulár 9 (S1): Hierarchia rozvojových cieľov.....	50



Formulár 10 (P1): Prehľad opatrení, projektov a aktivít podľa oblastí .....	53
Formulár 11 (P2): Zoznam ukazovateľov cieľov/prioritných oblastí PHSR.....	57
Formulár 12 (P3): Súhrnný prehľad projektových zámerov obce .....	59
Formulár 13 (R1): Akčný plán .....	65
Formulár 14 (R5): Plán hodnotenia a monitorovania .....	68
Formulár 15 (F1): Indikatívny rozpočet - sumarizácia .....	70
Formulár 16 (F5): Model viaczdrojového financovania - intervenčná matica .....	71
Formulár 17 (F2): Finančný rámec pre realizáciu PHSR.....	72
Formulár 18 (F3): Hodnotiaca tabuľka pre výber projektov .....	76
Formulár 19 (Z1): Schválenie PHSR .....	77