



## **PROGRAM HOSPODÁRSKEHO A SOCIÁLNEHO ROZVOJA**

– Obce Pukanec na roky 2017 - 2024

Vyvesené dňa: 10.02.2016

Zvesené dňa: 25.02.2016



<b>Názov:</b>	Program hospodárskeho rozvoja a sociálneho rozvoja obce Pukanec na roky 2017 - 2024
<b>Územné vymedzenie :</b>	Obec Pukanec
<b>Územný plán obce/VÚC schválený:</b>	<i>áno / áno</i>
<b>Dátum schválenia PHSR:</b>	<i>25.02.2016</i>
<b>Dátum platnosti:</b>	<i>do 31.12.2024</i>
<b>Verzia</b>	<i>1.0</i>
<b>Publikovaný verejne:</b>	<i>07.03.2016</i>



## OBSAH

ÚVOD .....	5
Vízia obce .....	7
METODICKÁ ČASŤ .....	8
1. Metodika a spôsob vypracovania PHSR .....	9
1.1 Charakteristika PHSR .....	10
1.2 PHSR a jej nadväznosť na základné rozvojové dokumenty .....	11
ANALYTICKO-STRATEGICKÁ ČASŤ .....	16
2. ANALYTICKÁ ČASŤ .....	17
2.1 Charakteristika obce .....	17
2.1.1 Základné údaje .....	17
2.1.2 História .....	18
2.1.3 Geografická poloha .....	20
2.1.3.1 Geomorfologické pomery .....	20
2.1.3.2 Surovinová základňa .....	21
2.1.3.3 Klimatické pomery .....	22
2.1.3.4 Hydrologické pomery .....	22
2.1.3.5 Flóra a fauna .....	23
2.1.3.6 Lesy .....	25
2.1.3.7 Voda .....	25
2.1.3.9 Životné prostredie .....	26
2.2 Starostlivosť o územie .....	27
2.2.1 Ochrana ovzdušia .....	27
2.2.2 Ochrana a využívanie vôd .....	27
2.2.3 Odpadové hospodárstvo .....	28
2.2.4 Ochrana územia a chránené druhy .....	29
2.3 Heraldické znaky obce .....	30
2.4 Demografická analýza a štruktúra obyvateľov obce .....	31
2.4.1 Vzdelanostná štruktúra obyvateľstva .....	35
2.4.2 Národnosti zastúpené v obci .....	37
2.4.3 Ekonomická aktivita obyvateľov .....	38
2.5 Technická infraštruktúra obce .....	41
2.5.1 Domácnosti a bývanie .....	43
2.6 Sociálna infraštruktúra .....	43
2.6.1 Školstvo a predškolské zariadenie .....	44
2.6.2 Kultúra a šport .....	47



2.6.2 Historické pamiatky .....	49
3 SWOT ANALÝZA .....	51
3.5 Zhodnotenie súčasného stavu územia .....	51
3.5.1 SWOT analýza - vypracovanie .....	54
4 STRATEGICKÁ ČASŤ .....	61
PROGRAMOVÁ A REALIZAČNÁ ČASŤ .....	62
5 PROGRAMOVÁ ČASŤ .....	63
5.5 Opatrenia a aktivity .....	63
5.6 Akčné plány .....	68
6 FINANČNÉ A PERSONÁLNE ZABEZPEČENIE PHSR .....	80
6.1 Finančné zabezpečenie .....	80
6.2. Personálne zabezpečenie .....	81
6.3 MONITOROVANIE A HODNOTENIE PHSR .....	82
6.3.1 Merateľné indikátory .....	82
6.3.2 Spôsob monitorovania PHSR .....	82
6.3.3 Vyhodnocovanie a spôsob modifikovania PHSR .....	82
Príloha č. 1 - Zoznam informačných zdrojov použitých v PHSR .....	85



## ÚVOD

Program hospodárskeho a sociálneho rozvoja obce (ďalej len PHSR), resp. Plán rozvoja obce, je základným strednodobým strategickým dokumentom na úrovni miestnej samosprávy. Povinnosť obce vypracovať tento program vychádza zo zákona č. 539/2008 Z. z. o podpore regionálneho rozvoja v znení zákona č. 309/2014 Z. z.. Tento strategický dokument je základným prvkom komplexného rozvoja obce. Musia ho mať spracované tie mestá a obce, ktoré sa chcú uchádzať o nenávratný finančný príspevok /ďalej len NFP/ zo štátneho rozpočtu a prostriedkov Európskej únie. Ak nemá zostať len povinnou prílohou projektov na NFP je nutné, aby bol z neho nástroj reálne kopírujúci strategické plánovanie konkrétnej obce. Konkrétne strategický dokument, ktorý je pomôckou pri napĺňaní vízie, priorít a cieľov rozvoja daného územia.

Prvoradou úlohou tohto dokumentu je zmapovanie situácie v obci, identifikácia požiadaviek obyvateľov ich názorov o ďalšom vývoji obce a na základe týchto informácií vytvoriť špecifický Program hospodársko-sociálneho rozvoja obce, ktorý zároveň bude dôležitým podkladom pre jej celkový rozvoj a následné smerovanie všetkých aktivít samosprávy aj podnikateľských aktivít realizovaných v obci.

Program hospodárskeho a sociálneho rozvoja pre roky 2017-2024 /Program rozvoja obce/ je základným strategickým dokumentom obce Pukanec, ktorý sa obec rozhodla vypracovať z dôvodu zabezpečenia koncepcného rozvoja obce, ako aj na získanie lepšej možnosti efektívneho rozhodovania miestnej samosprávy. Samotný program je základným podkladom pre čerpanie prostriedkov z fondov EU, pre samotný obecný úrad a zároveň aj pre všetky subjekty nachádzajúce sa v spádovom území obce. Program je zameraný na podporu regionálneho rozvoja na miestnej úrovni s dôrazom na ekonomickú, kultúrnu a sociálnu oblasť pre oživenie sociálneho, ekonomického a kultúrneho rozvoja obce, ktorý bude podľa potreby obce aktualizovaný, resp. doplňovaný.

Dôležitou súčasťou prípravy PHSR je zapojenie poslancov obce, aktivistov obce a aj samotných obyvateľov obce do činností súvisiacich s prípravou ich budúcnosti, naučiť sa starať sa o seba a o budúcnosť svojich rodín, tak, aby mali dôvody ostávať v obci Pukanec kvôli dostatočnému sociálnemu, ekonomickému a spoločenskému rozvoju

Na národnej úrovni je súlad PHSR najmä v rámci:

- Národnej stratégie regionálneho rozvoja Slovenskej republiky,
- Koncepcie územného rozvoja Slovenska 2001 v znení KURS 2011
- Partnerskej dohody SR na roky 2014 – 2020
- Operačných programov pre programové obdobie 2014 - 2020



Na úrovni samosprávneho kraja je Program v súlade s:

- Programom hospodárskeho a sociálneho rozvoja Nitrianskeho samosprávneho kraja 2012 – 2018
- Územným plánom regiónu Nitrianskeho kraja
- Návrhom Regionálnej integrovanej územnej stratégie

Z pohľadu miestnej samosprávy je PHSR v súlade s:

- Stratégia miestneho rozvoja obce
- Územným plánom obce Pukanec
- Stratégia miestneho rozvoja OZ Tekov-Hont
- ostatnými nižšími právnymi normami (Plán komunitných služieb, odpadový plán hospodárstva a pod.).

PHSR schvaľuje obecné zastupiteľstvo, ktoré bude zároveň aj realizovať vykonateľnosť, kontrolu, monitorovanie a zároveň vyhodnotenie tohto programu.



## VÍZIA OBCE

Obec Pukanec má dostatočne vybudovanou infraštruktúrou, priaznivý demografický vývoj so zabezpečením starostlivosti o obyvateľov, sieťou služieb a záujmovej činnosti obyvateľov na vysokej úrovni.

Obec podporuje rozvoj a osobnostný rast svojich obyvateľov ich zázemia v oblasti rôznych kultúrno-spoločenských a športových aktivít. Zároveň komunikácia obce s obyvateľmi je na vysokej úrovni a spoločnými aktivitami prispievajú k neustálemu zvyšovaniu kvality života v obci

Víziou obce je dosiahnuť hospodársky a sociálne vyspelé spoločenstvo obyvateľov a to najmä zlepšením miestnej technickej infraštruktúry, vytvorením lepších podmienok pre podnikateľov a spoluprácou s nimi, zároveň sa aktivizuje pri zabezpečovaní pracovných miest v blízkom okolí obce, podpora rozvoja bývania, výsadba verejnej zelene a dobudovanie oddychových zón, rekonštrukcia verejných budov v obci, výstavba a rekonštrukcia športovísk, rozvoj sociálnej infraštruktúry, zvýšenie ekologickej uvedomelosti ľudí, rekonštrukcia verejných budov v obci a zabezpečenie mnohých aktivít, ktoré napomôžu kvalitnému životu obyvateľov.



## METODICKÁ ČASŤ





## 1. METODIKA A SPÔSOB VYPRACOVANIA PHSR

Regionálny rozvoj je podmienený v súčasnosti v dvoch prepojených koncepciách. Na strane jednej prostredníctvom regionálnej politiky a na strane druhej na úrovni pomoci regiónom s možnosťou využitia pomoci fondov EÚ.

PHSR je strategický rozvojový dokument obce, ktorý má byť nositeľom komunálnej a rozvojovej politiky obce, predstáv jej obyvateľov a predstaviteľov obce o jej smerovaní a rozvoji. Stanovenie priorít obce jej umožní dlhodobý rozvoj založený na cielenej stratégii a nie na nekoordinovaných rozhodnutiach. Celý dokument má mať charakter flexibilnej, otvorenej koncepcie, ktorá je reálne schopná reagovať na aktuálne zmeny východiskových analýz.

Prioritným zámerom PHSR je zvrátenie nepriaznivých tendencií a naopak podporenie ukazovateľov a takých oblastí, ktoré môžu z dlhodobého hľadiska vytvoriť podmienky pre dlhodobý udržateľný rozvoj a zatraktívnenie obce.

Program hospodárskeho a sociálneho rozvoja obce zahŕňa:

- × analýzu hospodárskeho a sociálneho rozvoja obce
- × administratívne a finančné návrhy zabezpečenia realizácie programu

Zákon NR SR č. 539/2008 Z.z. o podpore regionálneho rozvoja PHSR obce podľa §8 pozostáva z dvoch častí analyticko-strategickej a programovej, pričom:

*Analyticko-strategická časť obsahuje:*

- Súhrnnú charakteristiku obce, jej vybavenosti a obsluhy územia obce
- Analýzu väzieb strategických dokumentov v oblasti regionálneho rozvoja s územím obce
- Hodnotenie a analýzu hospodárskej, environmentálnej, sociálnej situácie, situácie v oblasti kultúry a vybavenosti obce
- Určenie rozvojového potenciálu a limitov rozvoja územia obce, definovanie podmienok udržateľnosti rozvoja obce
- Stratégiu rozvoja obce, priority a ciele rozvoja obce
- Analýzu finančných potrieb a možností financovania PHSR

*Programová a realizačná časť obsahuje:*

- Zoznam opatrení a aktivít pre zabezpečenie realizácie PHSR
- Inštitucionálne zabezpečenie a organizačné zabezpečenie realizácie PHSR
- Finančné zabezpečenie jednotlivých opatrení a aktivít PHSR



- Časový harmonogram realizácie PHSR
- Následné monitorovanie a hodnotenie plnenia PHSR

*Analyticko-strategická časť* má charakter komplexného profilu obce a predstavuje prehľad vnútorných zdrojov obce – prírodných, historických, kultúrnych, územno-technických, materiálnych, finančných a v nepodstatnej miere aj ľudských. Táto časť spracovania PHSR predstavuje súhrnný zdroj informácií o obci s možnosťou využitia v budúcnosti. Základné informácie pre tvorbu analýzy poskytla obec a použité boli aj existujúce externé zdroje / Úrad práce, sociálnych vecí a rodiny, Štatistický úrad apod./ Podklady potrebné pre spracovanie SWOT analýzy boli získané formou dotazníkov, ktoré boli doručené občanom obce. Následne sa zadefinovali oblasti predstavujúce najkritickejšie body rozvoja obce, ktorých vznik vyplynul zo SWOT analýzy. Na základe všetkých dostupných informácií a ich zhodnotenia vznikla konkrétna stratégia rozvoja obce so základnými prioritami a jej smerovaním v budúcnosti. Celý obsah programu teda predkladá riešenie jednotlivých oblastí pri plánovanom rozvoji obce.

Aktivity zadefinované obcou sú zohľadnené v akčných plánoch pre jednotlivé oblasti rozvoja. Akčný plán obce predstavuje podrobný plán konkrétnej aktivity, ktorú je potrebné zrealizovať v určitom období. Jednotlivé akčné plány by mali viesť k naplneniu vízie obce. Sú spracované na úrovni činností, časovej a finančnej náročnosti.

### 1.1 Charakteristika PHSR

Prostredníctvom PHSR bude obec naplňovať svoje rozvojové plány a aktivity. Dokument predstavuje komplexný zoznam prioritných opatrení smerujúcich k dosiahnutiu hlavného cieľa obce a to je jej sociálny, ekonomický a hospodársky rozvoj.

Časti PHSR:

1. Metodická časť
2. Analyticko-strategická časť
3. Programová a realizačná časť

#### 1. Metodická časť

Opisuje význam a metodiku spracovania PHSR, bližšie charakterizuje význam a ciele celého dokumentu. Ďalej opisuje metodiku a rôzne spôsoby spracovania poskytnutých informácií. Vysvetľuje základné pojmy danej problematiky, ako aj súlad so základnými strategickými dokumentami na podporu regionálneho rozvoja obce



## 2. Analyticko-strategická časť

Analyzuje hospodárske a sociálne východiská obce, ktoré sú podkladom pre zadefinovanie rozvojovej stratégie a popisujú hlavné sociálno-ekonomické súvislosti vývoja, opisuje príslušné operačné programy súvisiace s regionálnym rozvojom obcí.

## 3. Programová a realizačná časť

Obsahuje konkrétne priority a akčné plány, ide teda o realizačnú časť s možnosťou inštitucionálneho a organizačného zabezpečenia realizácie programu

### 1.2 PHSR a jej nadväznosť na základné rozvojové dokumenty

Program hospodárskeho a sociálneho rozvoja obce je v súlade so strategickými rozvojovými dokumentami na úrovni EÚ, SR, NUTS I, NUTS II a NUTS III.

#### **DOKUMENTY NADNÁRODNEJ ÚROVNE**

##### ▪ *Partnerská dohoda SR na roky 2014-2020*

Partnerská dohoda SR na roky 2014 – 2020 /ďalej len PD SR/ je strategický dokument s celoštátnym dosahom, ktorý vypracuje SR za účasti partnerov v súlade s prístupom viacúrovňového riadenia. PD SR stanovuje stratégiu, priority a opatrenia pre účinné a efektívne využívanie prostriedkov EU fondov za účelom dosahovania cieľov stratégie Európa 2020

Prioritnou úlohou PD SR je definovať strategický prístup na riešenie identifikovaných disparít a rozvojových potrieb, ktoré v súčasnosti bránia dostatočne napĺňať stratégiu udržateľného rozvoja a inkluzívneho rastu a zvyšovania kvality života

#### Spôsoby financovania v rámci PD SR

- ☐ podnikateľské prostredie priaznivé pre inovácie
- ☐ infraštruktúra pre hospodársky rast
- ☐ rozvoj ľudského kapitálu a jeho zlepšenie účasti na trhu
- ☐ trvalo udržateľné a efektívne využívanie prírodných zdrojov
- ☐ moderná a profesionálna verejná správa



▪ *Stratégia Európa 2020*

Stratégia Európa 2020 je desaťročná stratégia EÚ v oblasti rastu. Základným cieľom je odstrániť nedostatky rastového modelu a vytvoriť priaznivé podmienky pre inteligentnejší, udržateľnejší a inkluzívnejší typ celkového rastu. Na účel hodnotenia celkového rozvoja v rámci stratégie je nastavených päť hlavných cieľov:

- Zamestnanosť
- Vzdelávanie
- Výskum a inovácie
- Sociálne začlenenie a chudoba
- Energetika a oblasť klímy

Základom stratégie sú nasledovné priority:

a/ inteligentný rast – vytvorenie hospodárstva založeného na znalostiach a inováciách

b/ udržateľný rast – podporovanie ekologického, konkurencieschopného hospodárstva, ktoré efektívne využíva prírodné zdroje

c/ inkluzívny rast – podporovanie hospodárstva s vysokou mierou zamestnanosti, ktoré zabezpečí sociálnu a územnú súdržnosť

**Operačné programy schválené na roky 2014 – 2020**

Tabuľka č. 1 – Operačné programy 2014 -2020

P.č.	Operačné programy	Riadiaci orgán	Pridelené finančné prostriedky v EUR
1.	Výskum a inovácie	MŠVVŠ SR	2 266 776 537
2.	Integrovaná infraštruktúra	MDVRR SR	3 966 645 373
3.	Ľudské zdroje	MPSVR SR	2 204 983 517
4.	Kvalita životného prostredia	MŽP SR	3 137 900 110
5.	Integrovaný regionálny OP	MPRV SR	1 754 490 415
6.	Efektívna verejná správa	MV SR	278 449 284
7.	Technická pomoc	ÚV SR	159 071 912
8.	Program rozvoja vidieka	MPRV SR	1 545 272 844
9.	Rybné hospodárstvo	MPRV SR	15 785 000
	<b>SPOLU</b>		<b>15 329 374 992</b>

**DOKUMENTY NÁRODNEJ ÚROVNE**

- *Národná stratégia regionálneho rozvoja na roky 2014-2020*

Národná stratégia je východiskový strategický dokument, ktorého cieľom je komplexne zadať strategický prístup štátu k podpore regionálneho rozvoja v SR. Určená je pre regióny na úrovni NUTS III, kde má za úlohu nasledovné:

- Identifikovať potenciál daného regiónu
- Následne špecifikovať jeho konkurencieschopnosť v rámci SR
- Charakterizovať špecifické znaky konkrétneho regiónu a určiť z nich vyplývajúce konkurenčné výhody v rámci SR ako aj v európskom kontexte
- Zadať rozvojové a strategické priority a ciele daného regiónu

Základným strategickým cieľom Národnej stratégie SR je „Integrovaným a výsledkovo orientovaným prístupom k regionálnemu rozvoju a na základe využitia vnútorného potenciálu regiónov zvýšiť do roku 2030 adaptabilitu, konkurencieschopnosť a výkonnosť regiónov pri súčasnom zvyšovaní kvality života ich obyvateľov a pri rešpektovaní princípov trvalo udržateľného rozvoja“

Tento strategický cieľ je podporený prioritnými oblasťami národného rozvoja, ktoré sú nasledovné:

*Prioritná oblasť 1: **Veda, výskum a inovácie***

*Prioritná oblasť 2: **Ľudské zdroje***

*Prioritná oblasť 3: **Zamestnanosť***

*Prioritná oblasť 4: **Konkurencieschopnosť, rast a podnikateľské prostredie***

*Prioritná oblasť 5: **Životné prostredie – zmena klímy, obnoviteľné energetické zdroje***

- *Stratégia rozvoja konkurencieschopnosti SR*

*/schválená uznesením vlády SR/ - Lisabonská stratégia pre SR*

- *Národná stratégia trvalo udržateľného rozvoja*
- *Politika súdržnosti v rokoch 2014 -2020*
- *Program odpadového hospodárstva SR na roky 2011 -2015*
- *Stratégia, zásady a priority štátnej environmentálnej politiky*



## DOKUMENTY REGIONÁLNEJ ÚROVNE

- *Program hospodárskeho a sociálneho rozvoja Nitrianskeho samosprávneho kraja /ďalej len NSK/ na roky 2012-2018*

Strategické ciele Nitrianskeho samosprávneho kraja:

- ☐ veda, výskum, inovácie zamerané na oblasť poľnohospodárstva a chemického priemyslu
- ☐ komplexný rozvoj vidieka a pôdohospodárstva
- ☐ územná a medzi regionálna spolupráca
- ☐ udržateľný rozvoj krajiny

Na základe uvedených cieľov boli určené prioritné oblasti na ich dosiahnutie nasledovne:

### PRIORITA 1:

#### HOSPODÁRSTVO

- |                    |  |
|--------------------|--|
| Špecifický cieľ 1: | Podpora výskumu a vývoja vrátane transferu výsledkov a technológií do praxe  |
| Špecifický cieľ 2: | Vytváranie podmienok pre príchod nových investorov a rozvoja priemyselných odvetví s vyššou tvorbou pridanej hodnoty |
| Špecifický cieľ 3: | Podpora malého a stredného podnikania  |
| Špecifický cieľ 4: | Podpora cestovného ruchu   |
| Špecifický cieľ 5: | Zabezpečenie využitia energetického potenciálu kraja   |

### PRIORITA 2:

#### ĽUDSKÉ ZDROJE

- |                    |   |
|--------------------|---|
| Špecifický cieľ 1: | Zvýšenie vzdelanostnej úrovne obyvateľstva a rozvoj systému celoživotného vzdelávania |
| Špecifický cieľ 2: | Sociálny rozvoj   |
| Špecifický cieľ 3: | Zvyšovanie kvality služieb verejnej správy  |



**PRIORITA 3: PÔDOHOSPODÁRSTVO A ROZVOJ VIDIEKA**

- Špecifický cieľ 1: Rozvoj multifunkčného pôdohospodárstva
- Špecifický cieľ 2: Podpora rozvoja sociálneho kapitálu v pôdohospodárstve a na vidieku
- Špecifický cieľ 3: Regenerácia vidieckych sídiel

**PRIORITA 4: INFRAŠTRUKTÚRA**

- Špecifický cieľ 1: Skvalitnenie regionálnej dopravnej infraštruktúry a jej napojenie na nad regionálne siete
- Špecifický cieľ 2: Zlepšenie dostupnosti a kvality informačných a komunikačných technológií
- Špecifický cieľ 3: Skvalitnenie sociálnej infraštruktúry

**PRIORITA 5 ŽIVOTNÉ PROSTREDIE**

- Špecifický cieľ 1: Zvýšenie environmentálnej rovnováhy v krajine a ochrana pred živelnými pohromami
- Špecifický cieľ 2: Znižovanie znečistenia vôd a zlepšenie kvality života obyvateľov kraja dobudovaním a skvalitnením infraštruktúry
- Špecifický cieľ 3: Znižovanie produkcie odpadov a zavádzanie efektívnych systémov nakladania s odpadmi
- Špecifický cieľ 4: Zlepšenie kvality ovzdušia
- Špecifický cieľ 5: Zlepšenie environmentálneho správania sa obyvateľstva kraja



## **ANALYTICKO-STRATEGICKÁ ČASŤ**





## 2. ANALYTICKÁ ČASŤ

Základným prvkom Programu hospodárskeho rozvoja a sociálneho rozvoja obce (ďalej PHSR) je dôkladná analýza územia a jeho jednotlivých prvkov. Práve poznanie týchto aspektov umožňuje nasmerovať rozvoj správnym smerom. Pri tejto časti tvorby PHSR sa zameriavame nielen na históriu vývoja územia a jeho prírodné podmienky, ale aj na vývoj socioekonomických ukazovateľov a analýzu názorov a postojov obyvateľov obce.

### 2.1 Charakteristika obce

#### 2.1.1 Základné údaje

▪ Názov obce	Obec Pukanec
▪ Sídlo obce, obecného úradu	Obecný úrad, Námestie Mieru 11, 935 05 Pukanec
▪ Telefónne číslo/faxové číslo	036 6393 529
▪ Kontaktná mailová adresa	pukanec@pukanec.sk
▪ Webová stránka	www.pukanec.sk
▪ IČO	00307416
▪ Kraj	Nitriansky kraj
▪ Okres	Levice
▪ Kód obce	502693
▪ Počet poslancov	9 členov
▪ Komisie OcZ	Komisia ekonomická, služieb a podnikania Komisia výstavby a životného prostredia Komisia bytová, sociálnych vecí a zdravotníctva Komisia kultúry, vzdelávania a športu Komisia na ochranu verejného poriadku

Pukanec je podľa sídelného systému Slovenska začlenený do vidieckeho priestoru ako vidiecke sídlo, ktoré leží v blízkosti Levíc – centra a ťažiska osídlenia. Pukanec leží v blízkosti pohronskej rozvojovej osi. V nadväznosti na predchádzajúce môžeme konštatovať, že rozvoj tohto sídla nie je ukončený, ale má značné predpoklady rozvoja.

**Charakteristika :**

- Nitra – centrum prvej skupiny a jej prvej podskupiny
- Levice – centrum druhej skupiny a jej prvej podskupiny
- Banská Štiavnica - centrum tretej skupiny a jej druhej podskupiny
- Tlmače - centrum piatej skupiny
- Nová Baňa - centrum štvrtej skupiny
- Pukanec – vidiecky priestor
- Nitrianske ťažisko osídlenia – aglomerácia celoštátneho významu
- Levické ťažisko osídlenia – ťažisko osídlenia tretej úrovne a jej prvej skupiny
- Pohronská rozvojová os druhého stupňa (Tlmače-Levice-Želiezovce-Štúrovo) -18 km.

Návrh ÚPN VÚC Nitrianskeho kraja, vzhľadom na súčasné väzby ako i podľa "Zásad priestorového rozvoja a usporiadania územia ÚPN VÚC Nitrianskeho kraja" z roku 1998 vymedzuje pre daný región za ťažisko osídlenia celoštátneho až medzinárodného významu "Nitrianske ťažisko osídlenia" (podľa KURS 2001 - centrum osídlenia) a levické ťažisko osídlenia tretej úrovne a jej prvej skupiny.

Obec leží na štátnej ceste III. tr. (Levice -Banská Štiavnica), ktorá tvorí prepojenie na dopravnú sieť vyššej úrovne - I/51, I/76 a II/524, ktorá tvorí prepojenie južného a stredného Slovenska. Pukanec sa nachádza cca 18 km severozápadne od Levíc a cca 18 km južne od Banskej Štiavnice. Levice ako centrum a ťažisko osídlenia sa vyznačujú vysokou hustotou obyvateľstva a ostatných aktivít s intenzívnymi väzbami medzi jednotlivými centrami a ostatnými príslušnými obcami. Obec je členom združenia „Mikroregiónu Hont-Tekov“, ktorý bol vytvorený v septembri roku 2003 ako dobrovoľné združenie.

### **2.1.2 História**

Pukanec - „obec vznikla ako banícka osada na prelome 13.-14. stor.. Prvá písomná zmienka je z roku 1075. V 14.stor. Pukanec získal mestské výsady a stal sa slobodným mestom a v 15. stor. členom zväzu stredoslovenských banských miest. V r. 1547 dostal jarmočné právo. V starom erbe zo 14. stor. mal sv. Mikuláša a baníka lámajúceho skalú. V r. 1542 malo mesto 180 domov. Rozvoj tunajšieho baníctva v pol. 16.stor. prerušili turecké výboje. V rokoch 1569-90 si mesto vybudovalo opevnenie. Turci však Pukanec viac ráz spustošili a v roku 1664 na čas obsadili. Baníctvo upadlo a z Pukanca sa v 18.stor. stalo poľnohospodársko-remeselnícke mestečko. V roku 1715 tu bývalo 102 rodín, z čoho boli iba 2 banícke. Posledné pokusy o ťažbu zlata a striebra, ako aj úpravňa rúd zanikli



v roku 1820. Začiatkom 20.stor. bolo v Pukanci 6 mlynov. Z remesiel treba spomenúť hrnčiarstvo, debnárstvo, kováčstvo, čižmárstvo a obuvníctvo. Roku 1828 mal Pukanec 523 domov a 2296 obyvateľov. V pol. 19.stor. založili roľnícku vzájomnú pokladnicu. V rokoch 1926-33 bolo značné vystaňovanie. V rokoch 1938-39 bol Pukanec sídlom okresu. Obec bola zapojená do SNP a vyznamenaná Pamätnou medailou SNP. Po oslobodení výstavba drevárskeho podniku (výroba nábytku, chát, garáží, zdrav. zariadenia). JRD založené 1951, ŠM 1954. Obyvatelia pracovali v miestnych podnikoch a priemysle v okolí. Od obce sa r.1952 odlúčila osada Uhliská.“

V roku 1976 bola k Pukancu pričlenená obec Bohunice, t. č. opäť samostatná. K Pukancu patrí aj miesta časť Majere, rozptýlené usadlosti, samoty a vinice s viničnými domčekmi. Od polovice 19. stor. až do r. 1945 mestečko úplne stagnovalo, povojnový rozmach bol zaznamenaný do r.1980 - drevársky priemysel a výstavba bytov. Od r. 1990 – doposiaľ je zaznamenaný úpadok -podstatné zníženie pracovných príležitostí v drevárskej výrobe aj v poľnohospodárstve.

Súčasťou Pukanca boli aj miestne časti : Majere, Breziny, Ďuricov dvor, Firického mlyn, Grunt, Klopačka, Ľajtna, Pažiť, Prieložok, Priesadiská, Sľukova brána, Teplá voda.

Pamätihodnosti obce Pukanec: **Kostol sv. Mikuláša, Evanjelický kostol, Súsošie Najsvätejšej Trojice,**

#### **Mestské hradby, Ľudová architektúra**

- Rímskokatolícky kostol sv. Mikuláša z roku 1505, ktorý patrí medzi nemnohé kostoly na juhu Slovenska s dobre zachovalým gotickým zariadením. V kostole sa nachádzajú nasledovné gotické oltáre: oltár Panny Márie z rokov 1470 - 1480, oltár Korunovania Panny Márie z roku 1484, oltár sv. Jozefa z tretej štvrtiny 15. storočia, oltár sv. Salvátora z roku 1488 od majstra Pavla z Budína a hlavný oltár križovania z konca 15. storočia.
- Dolná brána v Pukanci bola pravdepodobne súčasťou opevnenia postaveného v rokoch 1578-1595. Bez povolenia vrchnosti ju dal zbúrať mestský notár Július Ciglan v roku 1899. Nadpis umiestnený na bráne pod erbom mesta uvádza, že bola rekonštruovaná v roku 1737. Tento nadpis bol spolu s erbom mesta Pukanec pôvodne umiestnený na bráne. Dnes je spolu s erbom mesta zamurovaný v zasadacej sále obecného úradu obce Pukanec. Zachovali sa minimálne dve historické fotografie brány a jedno zobrazenie brány na najstaršej známej historickej pohľadnici Pukanca pochádzajúcej z roku 1902. Na zobrazení z pohľadnice je vidieť aj tretie okno, zakryté na druhom zábere stromom. Na zábere zvonku vidieť dnes už nejestvujúcu vežu evanjelického tolerančného kostola v Pukanci.
- Zvyšky hradieb zo 16. storočia
- Evanjelický kostol z roku 1935
- Náučný chodník po stopách starého rudného baníctva v Pukanci - otvorený 27. mája 2005



### 2.1.3 Geografická poloha

Obec Pukanec sa nachádza v Levickom okrese, cca 20 km severovýchodne od okresného mesta, leží na južnom úpätí Štiavnického pohoria, na št. ceste III. tr. Levice - Devičany - Pukanec-Banská Štiavnica. Hranice katastrálneho územia obce susedia s katastrom obcí: Uhliská, Bohunice, Devičany, Tekovská Breznica a Brehy. V roku 1976 bola k Pukancu pričlenená obec Bohunice, ktorá je t. č. opäť samostatná.

Územie obce Pukanec je vymedzené hranicami zastavaného územia obce k 1.1.1990 a hranicami k. ú. obce. Počet obyvateľov ku dňu 3.3.1991 predstavoval 2 457 obyvateľov a podľa

SODB 2001 – 2 155 obyvateľov. Katastrálne územie má výmeru 2 620 ha.



#### 2.1.3.1 Geomorfologické pomery

Obec Pukanec leží na úpätí Štiavnických vrchov v najsevernejšom výbežku Ipeľskej pahorkatiny. Východná časť chotára je pahorkatina na treťohorných uloženinách, západná časť na strmo sa dvíhajúcich chrbtoch pohoria z andezitov a ich pyroklastík. Svahy sú zalesnené dubovým lesom. Má hnedé lesné a illimerizované pôdy.

Nadmorská výška kolíše od 300-720 m n. m. v chotári a stred obce dosahuje 354 m n. m. Štiavnické vrchy sú sopečného pôvodu. Počas horotvorného procesu v treťohorách sa dostali na povrch andezity, ryolity a čadiče. Stmelením úlomkovitého sopečného materiálu a popola vznikli pyroklastické horniny. Usadzovaním sopečného popola sa vytvorili v okrajových oblastiach pohoria tufy a tufity. V mladšom období sopečná činnosť pokračovala. Do puklín prúdili horúce roztoky nasýtené kovmi, ktoré sa postupne ochladzovali, kryštalizovali a dali vznik rudným žilám. Výskyt zlata a striebra v okolí Pukanca spôsobil rozvoj baníctva už v 15. storočí. Ťažba sa zastavila v 19. storočí pre



nerentabilnosť. Z nerudných surovín je dôležitá kvalitná hrnčiarska hlina nachádzajúca sa najmä na Majeroch. Tu bola v päťdesiatych rokoch 20. storočia objavená malá uhoľná panva. Pre nevelký rozsah, nevýhodnú polohu a nízku kvalitu má však lignitový sloj nepatrný význam. V jeho nadloží a podloží sú vrstvy kaolinických žiaruvzdorných ílov (Harman).

Z hľadiska chemického zloženia môžeme horniny okolo Pukanca zaradiť do skupiny hornín silikátových, bez uhličitanu vápenatého. Pôdy na spomenutom geologickom podklade (andezity) v procese zvetrávania takto vytvorené sú zväčša hlinité až ílovo-hlinité. Pôdotvorne faktory s ostatnými podmienkami prostredia vyformovali z materskej horniny v širšom okolí Pukanca pôdny typ hnedozeme. (Pukanec str.14, Zamboj 1975).

Pôdne typy územia sú:

- Ilimerizovaná až oglejená pôda na sprašových hlinách na odlesnenej časti riešeného územia,
- Hnedá pôda nenasýtená, miestami ranker, na stredne ťažkých zvetralinách.

Podľa zrnitosti štruktúry sa v území jedná o pôdy

- v odlesnenej časti územia hlinité,
- na ostatnej ploche územia piesočnato-hlinité.

Priepustnosť pôd je stredná až nízka a ich retenčná schopnosť je takisto stredná. Podľa výkonnosti sa na PPF územia nachádzajú pôdy produkčné a na LPF lesné pôdy dobré. Pôdna reakcia je silno kyslá. Sorpčná kapacita pôd je stredná. Sorpčný komplex pôd je slabo nasýtený. Obsah humusu v pôdach je priemerne 200-300 ton na hektár. Kvalita tohto humusu je zlá. Obsah draslíka v pôdach je veľmi malý. Obsah fosforu v pôdach je veľmi malý až nedostatočný. Náchylnosť pôd k vodnej erózii je vysoká.

#### 2.1.3.2 Surovinová základňa

Podľa vyjadrenia Obvodného banského úradu a Štátneho geologického ústavu v Bratislave, v katastrálnom území obce Pukanec sa nachádzajú chránené ložiskové územia Pukanec, určené na ochranu výhradného ložiska vyhradeného nerastu lignitu a Pukanec I., určené na ochranu vyhradeného nerastu polymetalických rúd, kde ochranu zabezpečuje Štátny geologický ústav Dionýza Štúra v Bratislave. Okrem Chránených ložiskových území je v k. ú. obce evidované aj veľké množstvo starých banských diel. V SV časti sa nachádzajú ložiská kvalitných keramických a žiaruvzdorných ílov, ktoré v minulosti spôsobili rozmach hrnčiarstva v Pukanci.



### 2.1.3.3 Klimatické pomery

Obec Pukanec leží v strede severnej časti Bátovskej kotliny, od juhu otvorenej, od severu a západu chránenej Štiavnickými vrchmi. Územie, vzhľadom na svoju zemepisnú polohu, sa vyznačuje teplým letom, miernou zimou a má mierne vlhké podnebie. Charakterizuje ho 50 a viac letných dní v roku (denné maximum nad 25 °C). Priemerné ročné teploty sa pohybujú v rozpätí 8,00 - 9,0 °C, januárová teplota -2,6 až 2,9 °C, priemerná júlová teplota 18,5-19,3 °C. Priemerný úhrn zrážok v Pukanci je 681 mm. Snehová prikrývka trvá v priemere 75 dní, jej priemerná výška dosahuje 8-12 cm. Ročná priemerná oblačnosť je 60-65%. Priemerné trvanie slnečného svitu v roku je cca 2000 hodín, vo vegetačnom období 1500 hodín.

### 2.1.3.4 Hydrologické pomery

Územie Bátovskej kotliny patrí do povodia Hrona, odvodňuje ho riečka Sikenica, medzi jej prítoky z pravej strany patrí Uhliský, Hampovský, Majzíbeľský, Myšpotok, Starý Jarok, Devičiansky potok a i.. Hlavným zásobovateľom povrchových vôd sú dažďové a snehové zrážky. V okolí Pukanca sa spodné vody vyskytujú v časti Myšpotok, Dolné Lúky a v terénnych zníženinách. V obci sa nachádza viacero prameňov. Štôľňové pramene, ktoré vytekajú zo starých opustených banských diel sa využívajú na zásobovanie obyvateľstva pitnou vodou. Prameň v lokalite Majere -Teplá voda nezamrzá. Zaujímavosťou je Studnička – Barča s bublinkami. Na námestí je upravený prameň Kasňa.

Územie obce Pukanec je zásobované dažďovou vodou a prítokom malých vodných tokov – z Uhlísk a riečky Sikenice. V samotnom území pramení niekoľko potokov. Za rok spadne na územie 600-800 mm zrážok. Vzhľadom na rozkolísanie globálnej klímy v posledných rokoch nemá zmysel na tomto mieste uvádzať dlhodobé rozloženie zrážok, pretože ich opakovanie je v blízkej budúcnosti stále menej pravdepodobné. Prvé štyri malé vodné toky smerom od juhu netečú v pôvodných korytách, ale v korytách vodohospodársky upravených. To znamená, že týmto vodným tokom boli odstránené prirodzené brehové porasty a ich korytá boli umelo napriamené a prehĺbené. Posledné dva zásahy mali za dôsledok, že množstvo zadržiavanej vody v podorníčnej vrstve pôdy územia sa do určitej miery zmenšilo a všeobecne poklesla hladina spodnej vody. Vodohospodársky sú uvedené vodné toky upravené nie od prameňov, ale až od hranice lesa v nezalesnenej oblasti. Zostávajúce tri vodné toky v severnej tretine územia a ani riečka Sikenica nie sú vodohospodársky upravené.

V chotárnej časti Dolné lúky je na sútoku dvoch potokov zriadená vodná nádrž Pukanec – malá vodná nádrž s vodou určenou na závlahy. Na časti poľnohospodárskeho pôdneho fondu sú zriadené veľkoplošné závlahy.

Približne polovica poľnohospodárskeho pôdneho fondu je melioračne odvodnená.





Podzemná voda je teda dopĺňaná priesakom z atmosferických zrážok dopadnutých na povrch samotného katastrálneho územia a zo samotných vodných tokov.

Hydrogeologickým kolektorom sú vo vyšších polohách íly a v nižších polohách štrky a piesky. Priepustnosť kolektora je medzi zrnová, jeho hydrogeologická produktivita a prietoknosť je nízka. Pre dané územie je charakteristický malý stupeň znečistenia vôd – povrchových aj spodných. Pôvodom tohto znečistenia je poľnohospodárska výroba na ornej pôde – splachy a priesaky. Voda spodná je vhodná na zásobovanie obyvateľstva ako pitná.

### 2.1.3.5 Flóra a fauna

Pukanec leží na rozhraní teplomilnej panónskej flóry západokarpatskej kveteny. Vzhľadom na polohu a orientáciu svahov nachádzajú sa tu rastliny teplomilné spolu s horskými druhmi. Teplomilné rastliny sem zasahujú zo severomaďarskej pahorkatiny, pričom mnohé tu dosahujú severný okraj svojho rozšírenia. Zo vzácnejších drevín hodno spomenúť jaseň štíhly, dub plstnatý, javor tatársky a drieň obyčajný. Horské druhy v severných svahoch dolín zostupujú do pomerne nízkej nadmorskej výšky a dosahujú najjužnejšiu hranicu výskytu. Rastie tu ruža ovisnutá, rebrica horská, čučoriedka obyčajná, lykovec jedovatý. Zaujímavý je výskyt jedle bielej v spoločnosti duba cerového na Majeroch v nadmorskej výške 400 m. Z chránených rastlín je významný poniklec veľkokvetý, na Muškovských lúkach a v Kiebesi sa vyskytuje ľalia cibul'konosná a ľalia zlatohlavá, vstavač májový, orlíček obyčajný, zimozelen menší, mečík strechovitý, myšianka jakubská. V miestnej časti Kiebes na obecných pasienkoch rastie niekoľko desiatok starých dubov s priemerom kmeňa 50-120 cm. Zaslúžili by si ochranu a niektoré odborné ošetrovanie – upchatie dutín a odstránenie suchých konárov. Pukanec patrí do hrnsko-ipeľskej ovocinárskej oblasti, ktorej klimatické podmienky umožňujú pestovať všetky ovocné druhy domáce v strednej Európe, ako aj druhy introdukované k nám zo Stredomoria (gaštan jedlý, mišpuľa nemecká, mandľa obyčajná, oskorusa obyčajná, dula), zo Strednej Ázie (marhuľa, moruša čierna), z Číny (broskyňa, moruša biela), z Kaukazu (vinič). Teplá a suchá klíma umožňuje dobré vyzrievanie dreva stromov, ktoré sú potom veľmi odolné voči zimným mrazom. V minulosti sa najviac pestovali jablone, hrušky a slivky. Dnes už staré sorty jablák – Kráľovské, Struhárka, Štrúdl'ovka, Citrónka, Bortavka (Solivarské), Rožňavka, Vínovka, Kožovka a hrušiek – Potebovka, Bezjadrovka, Nehanblivka, Okruhlička, Čierna hruška, Garmanka, Viedenská, Muškalatka, Rozpírna, Voniačka, Mačie hlavy nájdeme len ako staré, neošetrované, dozívajúce stromy.

Výnimočné miesto medzi drevinami v Pukanci zaujíma moruša čierna, zvaná aj trnavská. V súčasnosti v pukanskom chotári rastie okolo 500 plodiach stromov zväčša starších ako 200 rokov. Keďže je to najväčšia lokalita tohto druhu v našej republike, boli tieto stromy vyhlásené za chránený prírodný výtvor pod názvom Pukanské moruše čierne. Plody moruší, nazývané miestnym obyvateľstvom kyslé jahody, alebo viničné jahody, sú sladkokyslé, s jemnou charakteristickou vôňou



šťavy. Strom moruše čiernej v našich podmienkach nemá žiadnych škodcov. Kmeň starých exemplárov sa pod ťarchou hrubých konárov rozčesne, ale drevo nenapadnú huby ani hmyz a zostáva dlhé desaťročia tvrdé a pevné. Táto moruša je skutočne výnimočný strom, ktorý si pukanskí záhradkári a vinohradníci náležite vážia.

Vinohradníctvo má v Pukanci stáročnú tradíciu. Svedčí o tom názov viničného kopca Vajrab (512 m). Je to skomolenina nemeckého názvu Weinrebe (vínna réva). Nemeckí banícki prisťahovalci takto nazývali rudnú žilu Weinrebner, nachádzajúcu sa v tomto vrchu (najvyššie položené vinice na Slovensku, 495 m). Vinič sa pestuje aj v chotárnej časti Ľajtna a Nad mestom. V minulosti prevládali priamorodiace hybridy (samorodáky). Pestovali sa rezom na hlavu sorty Čierne a Biele otelo (Noah), Izabela, Storadovec (Sásoroš), Muškát Ferdinand Lesseps (Vrábelčina), Baco a iné. Neskôr sa vysádzali doma dopestované štepky Chrupka, Rizling, Malingre, Medovec, Magdalénka skorá (Madlen), Silván, Portugalské modré (Oporto) a iné. Dnes sa zakladajú vinohrady na vysoké vedenie. Kvalitné biele vína sa vyrábajú z hrozna Pesecká Leánka (Feteasca regala), Müller Thurgau, Rizling vlašský, Burgundské biele, Veltlín zelený, červené z Frankovky a Svätovavríneckého. Zloženie fauny je úzko viazané na charakter prírodného prostredia. Najpestrejší je svet hmyzu. Z významnejších druhov možno objaviť modlivku zelenú, roháča obyčajného. Vyskytuje sa tu niekoľko druhov bystrušiek, čmeľov, fúzačov; vzácny je fúzač veľký, vrzúň drsnotykadlový, na bukových rúbaniskách zamatovec vrchovský. Za teplých bezveterných dní nás svojou krásou potešia motýle: vidlochvost ovocný a vidlochvost feniklový, rôzne druhy babočiek, perlovec, spriadače a iné. Z nočných motýľov sem vzácne priletí lišaj smrtihlav, častejší je lišaj mliečnikový a lišaj pupencový, vyskytne sa aj krásny lišaj oleandrový. Čoraz zriedkavejšie sa stretávame s kobylkou zelenou. Koncom leta vo večerných hodinách sú typické koncerty cikád svrčiakov spevavých, najmä vo vinohradoch, ľudia ich nazývajú jesenáky. Zákonom, ale nie občanmi, sú chránené plazy. Najhojnejšia je užovka obyčajná, častá je užovka hladká, vzácnejšia užovka stromová, ktorá dorastá do dĺžky vyše 2 m. Vretenica sa vyskytuje veľmi vzácne. Na výslniach s možnosťou úkrytu sa vyhrieva jašterica obyčajná i slepých krehký. Obojživelníky sa stávajú stále vzácnejšími. Sú viazané na povrchové vody, ktorých všade ubúda. V barinách a dočasných mlákach žije žaba kunec žltobruchý. Ropuchu obyčajnú nájdeme v tieni pod kameňmi. Rosnička zelená sa niekedy pred dažďom ozýva charakteristickým hlasom zo stromov alebo kríkov. Vo väčších nádržiach sa zdržiava skokan zelený, v okolí lesných potokov je častý skokan hnedý. V barinách na Dolných lúkach a na Rásochách donedávna žil mlok obyčajný. Tieto lokality postupne zanikli, preto je otázne, či sa tento zaujímavý živočích v našom okolí ešte vyskytuje. Známejší a oveľa hojnejší druh je salamandra škvrnitá, ľudovo nazývaná slepý jašter. Zo svojich úkrytov, najmä v lesnom prostredí, vylieza po letných dažďoch. Z pestrého zoznamu vtákov možno uviesť vzácnejšie alebo chránené druhy: jastrab európsky, myšiak hôrny, sokol pustovka, kuvik





obyčajný, dudok chochlatý, ďateľ veľký, tesár čierny, žlna zelená. Najslabšie zastúpené je vodné vtáctvo, lebo celá oblasť je pomerne chudobná na vodné plochy. Výskyt cicavcov sa nelíši od normálu bežného pre toto prostredie. Vzácnjšími druhmi sú: piskor vodný, plch obyčajný, plšík lieskový, jazvec lesný, mačka divá. Väčšie dravce, ako je rys ostrovid, vlk obyčajný či medveď hnedý, sa v našich lesoch nezdržiavajú. O čistote životného prostredia svedčí výskyt raka riečneho a potočných rýb v Sikenici a jej prítokoch. V hojnom počte sa vyskytuje niekoľko druhov netopierov, ktoré nachádzajú dostatok vhodných úkrytov v starých štôlnach. Akýkoľvek výpočet živočíšnych druhov by bol neúplný, lebo chýba výskum celých taxonomických skupín tejto oblasti.

#### 2.1.3.6 Lesy

Na území k. ú. Pukanec sa lesy nachádzajú v jeho západnej až severnej časti, patria do správy Lesy SR š.p. Banská Bystrica, ktorý ďalej odovzdal lesné pozemky na území obce do správy a užívania Obecným lesom Pukanec. Pre účely prevádzky si ponechali administratívnu budovu Lesnej správy Pukanec. Obecné lesy na území k. ú. Pukanec obhospodaruje Lespol s r.o. Pukanec:

- výmera lesného pôdneho fondu ....1451,16 ha
- druhovosť porastov .....listnaté lesy - dub, buk
- zameranie .....LH - pestovná, ťažobná a obnovná činnosť + drevárska výroba.
- Celkový počet zamestnancov /z toho žien.....15/1.
- Investičné zámery.....plantáž vianočných stromčekov.

Medzi nosné činnosti patrí, výsadba lesných stromkov, piliarska výroba a impregnácia dreva. Zamestnáva cca 9 pracovníkov.

Cieľom lesného hospodárstva je zachovať a rozmnožovať pôvodnosť krajiny, zabezpečovať ekologickú rovnováhu a chrániť ju pred cudzími a neuváženými zásahmi človeka.

#### 2.1.3.7 Voda

Cez obec Pukanec v smere SZ-JV preteká Myšpotok a Pukanský potok (Starý jarok), ktorý je aj recipientom pre ČOV a následne zaúšťuje do vodného toku potoka Sikenica. Na juhovýchodnom okraji obce je vybudovaná vodná nádrž Pukanec - bez možnosti využitia pre rekreačné účely, slúži pre technické účely – zachytávanie vôd a závlahy.



#### 2.1.3.8 Nerastné suroviny

Vzhľadom na geologickú minulosť obce Pukanec, sa na jej území nachádzajú v niektorých ložiskách:

- lignit a hnedé uhlie,
- rudy drahých kovov,
- hrnčiarske íly.

#### 2.1.3.9 Životné prostredie

Priemysel, energetika, doprava a ťažba nerastných surovín majú okrem hospodárskeho významu značne negatívny vplyv na krajinno-prírodné prostredie v katastrálnom území obce a jej blízkom okolí. Obec leží na území, ktoré sa vyznačuje väčšou alebo menšou variabilitou prírodných a antropogénnych javov, čo závisí od jeho geologických, geomorfologických a iných pomerov. Charakterizuje ju značná pestrosť prírodných hodnôt, ale aj rôznorodé spôsoby jeho hospodárskeho využitia. Prítomnosť prírodných hodnôt a potreba zvýšenej ochrany územia ovplyvňuje zákonite aj spoločensko-hospodársku činnosť v obci, ktorá sa prejavuje hlavne v možnosti zakladania len ekologicky nezávadných prevádzok a obmedzených možnostiach hospodárskeho využívania okolitých lesných porastov, vodných tokov a okolitej pôdy.

V katastrálnom území obce Pukanec sa nachádzajú aj nasledovné územia a časti prírody, ktoré je nutné z hľadiska záujmov štátnej ochrany prírody akceptovať :

##### **Biocentrá regionálneho významu:**

- **Štiavnické vrchy** - Súvislý komplex hospodárskych lesov s prevahou dubín a bučín v hornatine Štiavnických vrchov. Malá časť lesných porastov dubín je znehodnotená výskytom agáta bieleho a jeho prenikaním do nich.

##### **Biocentrá lokálneho významu:**

- **Vodná nádrž Pukanec** - Vodná nádrž na sútoku dvoch potokov. Vo vtokovej časti VN je lesný porast lužného spoločenstva vzniknutý z prirodzeného náletu. pod čelnou hrádzou je zasa malá enkláva pôvodnej dubiny.

##### **Biokoridory regionálneho významu:**

- **Sikenica** Neregulovaný vodný tok s prirodzenými brehovými porastami a susedné pozemky.

**Biokoridory regionálneho významu:**

- **Potok** Prirodzený vodný tok s brehovými porastami a susedné pozemky.

**Interakčné prvky**

- Interakčnými prvkami sú vinohrady, vysokokmenné sady, lúky, pasienky, cintorín, areály vyhradenej zelene, vodné toky a poľné cesty a medze s líniovou vysokou zeleňou.

**2.2 Starostlivosť o územie**

Územným plánovaním sa sústavne a komplexne rieši priestorové usporiadanie a funkčné využívanie územia, určujú sa zásady, navrhuje sa vecná a časová koordinácia činností ovplyvňujúcich životné prostredie, ekologickú stabilitu, kultúrno – historické hodnoty územia, územný rozvoj a tvorbu krajiny v súlade s princípmi trvalo udržateľného rozvoja. Územné plánovanie je v súčasnosti upravené zákonom č. 50/1976 Zb. o územnom plánovaní a stavebnom poriadku v znení neskorších predpisov.

Územno - plánovacia dokumentácia je základným nástrojom územného rozvoja a starostlivosti o životné prostredie v obci. Obec Pukanec v roku 2007 vypracováva svoj vlastný územný plán.

**2.2.1 Ochrana ovzdušia**

Na ochranu ovzdušia v obci pred potenciálnymi a reálnymi zdrojmi znečistenia slúži zákon č. 309/1991 Z.z. o ochrane ovzdušia pred znečisťujúcimi látkami v znení neskorších predpisov. Upravuje práva a povinnosti právnických a fyzických osôb pri ochrane ovzdušia pred vnášaním znečisťujúcich látok ľudskou činnosťou a spôsobom obmedzenia následkov znečisťovania. V zákone sú definované znečisťujúce látky, zdroje znečisťovania, povinnosti právnických a fyzických osôb ako aj prevádzkovateľov zdrojov znečistenia ovzdušia, poplatky a pokuty za znečisťovanie ovzdušia.

Ovzdušie v obci Pukanec je zaťažované základnými znečisťujúcimi látkami (tuhé prachové a plynné exhaláty), pričom najväčším producentom je miestna doprava, výroba a kotolne. Postupnou plynifikáciou jednotlivých tepelných zdrojov a vytvorením izolačnej zelene okolo výrobných areálov je predpoklad eliminácie týchto emisií.

**2.2.2 Ochrana a využívanie vôd**

Právna starostlivosť o vodu je vymedzená v zákone NR SR č. 184/2002 Z. z. o vodách a o zmene a doplnení niektorých zákonov (vodný zákon) s účinnosťou od 1. júna 2002. Tento zákon vytvára podmienky na všestrannú ochranu povrchových vôd a podzemných vôd vrátane vodných ekosystémov a od vôd priamo závislých krajinných ekosystémov, na zlepšenie stavu povrchových vôd a na ich účelné a hospodárne využívanie.



V súčasnosti v obci Pukanec je vybudovaná čiastočne gravitačná splašková kanalizačná sieť s čistením odpadových vôd v samostatnej ČOV Pukanec. Vyčistené odpadové vody sú

následne vypúšťané do recipientu Pukanský potok a následne do toku Sikenica. V časti obce, kde nie je vybudovaná kanalizačná sieť sú splaškové odpadové vody z domácnosti zachytávané do žúmp, ktoré často netesnia, v dôsledku čoho dochádza ku znečisťovaniu podzemných vôd prvého vodného horizontu a k zhoršovaniu životného prostredia.

Významný podiel na znečisťovaní povrchových vôd obce Pukanec majú neodkanalizované sídla, výrobné prevádzky, farmy živočíšnej výroby, skládky priemyselných a komunálnych odpadov. Cez obec preteká viacero odvodňovacích kanálov, ústiacich do vodnej nádrže, resp. potokov mimo k. ú. obce.

Pre územie obce Pukanec je charakteristický malý stupeň znečistenia vôd – povrchových aj spodných. Pôvodom tohto znečistenia je poľnohospodárska výroba na ornej pôde – splachy a priesaky. Voda spodná je vhodná na zásobovanie obyvateľstva ako pitná.

### 2.2.3 Odpadové hospodárstvo

Základným právnym predpisom pri predchádzaní vzniku odpadov a pri nakladaní s odpadmi je zákon NR SR č. 223/2001 Z. z. o odpadoch a o zmene a doplnení niektorých zákonov, ktorý nadobudol účinnosť 1. júla 2001. Jedným zo základných nástrojov stratégie hospodárenia s odpadmi je vypracovanie „Programov odpadového hospodárstva“. Program odpadového hospodárstva Slovenskej republiky vypracováva Ministerstvo životného prostredia a následne samosprávny kraj, obec a pôvodca odpadu.

Pri riešení problematiky zneškodňovania komunálnych odpadov z územia obce je potrebné vychádzať z cieľov spracovaného Programu odpadového hospodárstva Slovenskej republiky 2006 - 2010 a rešpektovať všeobecne záväzné nariadenie obce na likvidáciu odpadu.

Opatrenia riešenia odpadového hospodárstva si dávajú za cieľ:

- obmedzenie vzniku odpadov
- zaviesť kompostovanie
- zvyšovanie využívania odpadov (druhotných surovín)
- postupne dopracovať a realizovať projekt zberu separovaného a nebezpečného odpadu
- navrhnuť na likvidáciu a sanáciu všetky divoké skládky v obci.



Tuhý komunálny odpad je t. č. v obci zbieraný do vlastných nádob a veľkokapacitných kontajnerov. Odvoz zabezpečuje ZO TATIAR 1 x za 14 dní vlastným kuka - vozidlom na regionálnu skládku TKO Nový Tekov, resp. Kalná nad Hronom. Zber nebezpečného odpadu zabezpečuje podľa potreby so zmluvným partnerom do najbližšej spaľovne. V obci nie je vybudované obecné kompostovisko. V obci sa nachádza areál zberných surovín a prevádza sa separovaný zber odpadu prostredníctvom ZO TATIAR – účelové občianske združenie na zber a separáciu odpadu.

Do budúcnosti plánuje obec zefektívniť separáciu komunálneho odpadu, vybudovať nový zberný dvor, kompostovisko a vybudovať priestory vyhovujúce normám EÚ, čo by pozitívne vplývalo na znižovanie zaťaženia obecného rozpočtu, ako aj životného prostredia. V oblasti separovaného zberu odpadu je plánom ZO Tatiar vybudovanie vlastnej haly na triedenie a prvotné spracovanie separovaného odpadu.

#### 2.2.4 Ochrana územia a chránené druhy

Na území obce a jej okolia sa nachádzajú nasledovné lokality pod platnou alebo predbežnou územnou ochranou v zmysle zákona č. 543/2002 Z. z. o ochrane prírody a krajiny :

- **Chránená krajinná oblasť Štiavnické vrchy** zaberá celý lesný pôdny fond daného územia v kompaktnom tvare. Platí tu 2. stupeň územnej ochrany.
- Rovnaké územie je zahrnuté aj do navrhovaného územia európskeho významu - SKUEV0194 Hodrušská hornatina.

Uvedené územia sú hospodárskymi lesmi miestami s pôvodným druhovým zložením. Sú súčasťou lovných alebo hniezdnych areálov desiatok chránených druhov vtákov, napríklad orla kráľovského, orla kriľavého, bociana čierneho, bociana bieleho, výra skalného, myšiaka lesného, jastraba lesného, jastraba krahulca, kane močiarnej, sokola myšiara, myšiarky močiarnej, plamienky driemavej, sovy lesnej, chriašteľa poľného, prepelice poľnej, chriašteľa vodného, kukučky jarabej, ďatľa veľkého a podobne a súčasťou rozsiahlych zimovísk tzv. zimných hostí, ktoré sú do značnej miery túlavé (volavka biela, myšiak severský a podobne). Vyskytujú sa tu aj chránené druhy obojživelníkov (salamandra škvrnitá, rosnička zelená, skokan zelený, skokan rapotavý, kunka žltobruchá), chránené druhy plazov (jašterica zelená, užovka frkaná, užovka stromová) a chránené druhy cicavcov (medveď hnedý, rys ostrovid, niektoré druhy netopierov, tchor stepný, plch záhradný a mačka divá).

Celé územie patrí v oblasti hornatiny do zoogeografického regiónu karpatského, oblasti západných Karpát, obvodu vnútorného a okrsku južného. Oblasť pahorkatiny daného územia už zoogeograficky patrí do zoogeografického regiónu vnútrokarpatských zníženín, oblasti panónskej, obvodu juhoslovenského a okrsku dunajského pahorkatinového. Z uvedeného vyplýva, že územím prebieha



hranica dvoch zoogeografických regiónov, teda regiónu karpatského a regiónu vnútrokarpatských zníženín.

Fytogeograficky patrí toto územie do oblasti západokarpatskej flóry, obvodu predkarpatskej flóry, Slovenského stredohoria a Štiavnických vrchov.

### 2.3 Heraldické znaky obce



**ERB OBCE** - v modrom štíte pod striebornou, zlatom zdobenou mitrou strieborne, skrížené banícke kladivká so zlatými rukoväťami



**VLAJKA OBCE** - pozostáva zo siedmich pozdĺžnych pruhov vo farbách žltej, bielej, modrej, bielej, modrej, bielej a žltej. Vlajka má pomer strán 2:3 a ukončená je tromi cípmi. (t.j. dvomi zástrihmi, siahajúcimi do tretiny jej listu)



**PEČAŤ OBCE** - je okrúhla, uprostred s obecným erbom a kruhopisom OBEC PUKANEC



## 2.4 Demografická analýza a štruktúra obyvateľov obce

V rámci analýzy demografického vývoja boli sledované ukazovatele:

- celkový počet obyvateľov
- veková štruktúra obyvateľstva
- natalita
- mortalita
- prirodzený prírastok (úbytok) obyvateľstva
- migračné saldo a
- celkový prírastok obyvateľstva

Tabuľka č. 1 – Vývoj počtu obyvateľov za roky 2005 -2015

Sledované obdobie	2005	2006	2007	2008	2009	2010	2011	2012	2013	2014	2015
<i>spolu</i>	<i>2085</i>	<i>2062</i>	<i>2029</i>	<i>2048</i>	<i>2027</i>	<i>2017</i>	<i>2033</i>	<i>1974</i>	<i>1958</i>	<i>1943</i>	<i>1907</i>

Zdroj: Obec Pukanec

Graf 1 - Vývoj počtu obyvateľov za roky 2005 – 2015



Zdroj: Obec Pukanec

V priebehu obdobia rokov 2005 – 2015 je jednoznačne vidieť, že počet obyvateľov obce zaznamenáva značné výkyvy a má klesajúcu tendenciu. Najväčší počet obyvateľov bol zaznamenaný v rámci sledovaného obdobia v roku 2005 a to až 2085 obyvateľov, následne sa počet obyvateľov znižoval a v roku 2015 bol zaznamenaných 1907 obyvateľov, z toho 939 mužov a 968 žien.

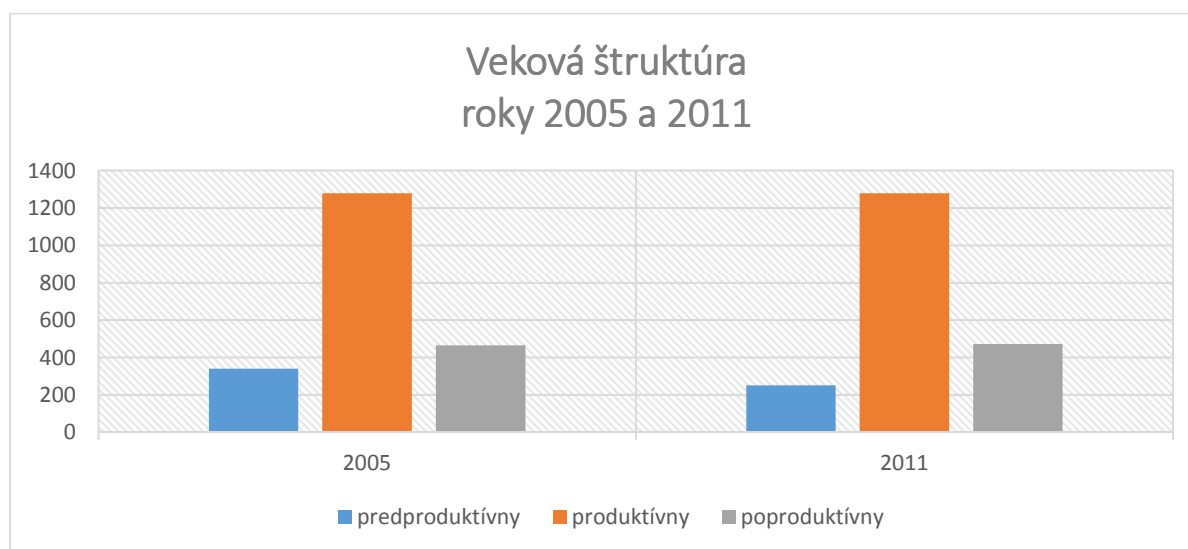


Tabuľka č. 2 - Prehľad vekovej štruktúry obyvateľstva

sledované obdobie		2005	2011
<b>predproduktívny vek (0 - 14)</b>		340	251
<b>produktívny vek</b>	<b>ženy (15 - 54)</b>	686	589
	<b>muži (15 - 59)</b>	593	690
<b>poproduktívny vek</b>	<b>ženy (54 &lt;)</b>	315	316
	<b>muži (59 &lt;)</b>	151	157
<b>spolu</b>		2085	2003

Zdroj: obec Pukanec

Graf 2 - Prehľad vekovej štruktúry obyvateľstva



Zdroj: obec Pukanec

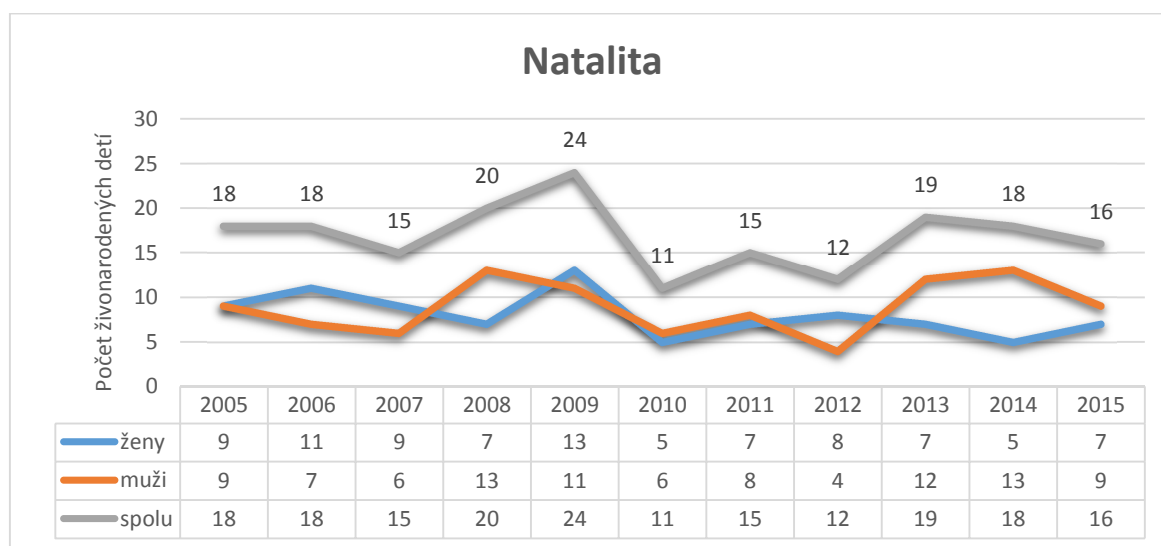
V rámci určenia vekovej štruktúry obyvateľstva boli k dispozícii údaje za roky 2005 a 2011. Na základe týchto údajov je možné vyhodnotiť, že najväčší počet obyvateľov je v období produktívneho veku, ďalšou zastúpenou skupinou sú obyvatelia v poproduktívnom veku kde je ich počet relatívne rovnaký za obe obdobia. Pri porovnávaní oboch rokov je však možno skonštatovať, že došlo k poklesu detí vo veku od 0 – 14 rokov, čiže v predproduktívnom veku.

Ďalším dôležitým ukazovateľom demografického vývoja je prirodzený prírastok, resp. úbytok obyvateľstva. Ten je tvorený rozdielom natality (pôrodnosti) a mortality (úmrtnosti).





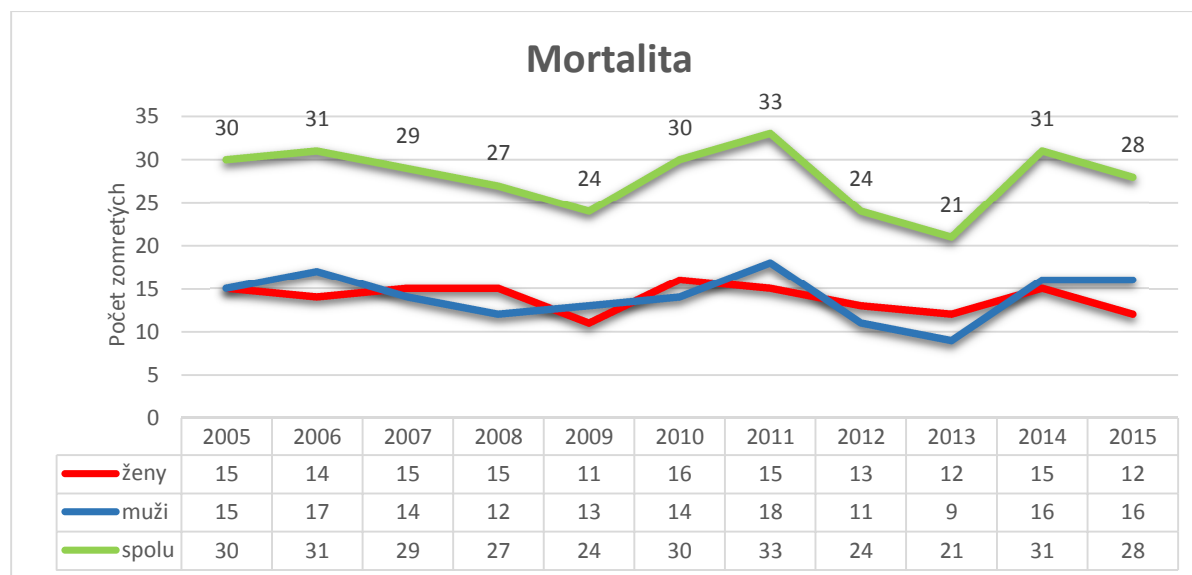
Graf 3 - Vývoj pôrodnosti za obdobie rokov 2005 – 2015



Zdroj: obec Pukanec

Vývoj pôrodnosti za obdobie od roku 2005 -2015 zaznamenáva rôzne výkyvy, kým v roku 2009 bolo narodených 24 detí zatiaľ v roku 2010 to bolo len 11. Ak by sme sledovali obdobie posledných 5 rokov, čiže od roku 2010 až po rok 2015 je možné skonštatovať, že pôrodnosť v tomto období mala ustálený charakter, najmä posledné 3 roky /2013-2015/ je rozdiel minimálny, pričom prírastok je najmä na strane narodených chlapcov.

Graf 4 - Vývoj úmrtnosti za obdobie rokov 2005 - 2015



Zdroj: obec Pukanec

Za obdobie 10 rokov /2005-2015/ bola najväčšia úmrtnosť v roku 2011 a najmenšia v roku 2013. V rámci obdobia posledných piatich rokov je najvyššia kumulácia v roku 2011, 2014 a v roku 2010.



Graf 5 - Vývoj prirodzeného prírastku za obdobie rokov 2005 – 2015



Zdroj: obec Pukanec

Výsledkom porovnania miery natality a mortality získame údaje o prirodzenom prírastku obyvateľstva. Vychádzajúc z vysokej miery výkyvov pri oboch ukazovateľoch, aj krivka prirodzeného prírastku má takýto priebeh. V roku 2010 bol najnižší prirodzený prírastok -19 obyvateľov.

Vplyv na celkový pohyb obyvateľstva však nemá len natalita a mortalita. Výrazným faktorom je taktiež migrácia obyvateľstva.

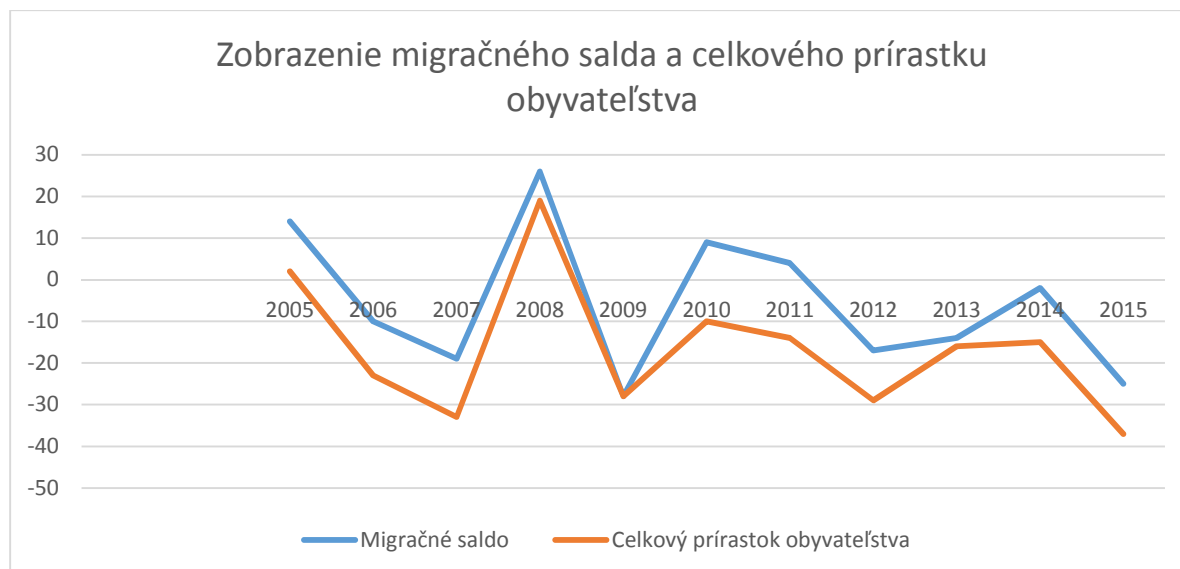
Tabuľka č. 3 – Prirodzený prírastok

obdobie		2005	2006	2007	2008	2009	2010	2011	2012	2013	2014	2015
prirodzený prírastok		-12	-13	-14	-7	0	-19	-18	-12	-2	-13	-12
Migrácia	počet prisťahovaných	46	33	34	55	22	38	46	14	24	33	11
	počet vystahovaných	32	43	53	29	50	29	42	31	38	35	36
	migračné saldo	14	-10	-19	26	-28	9	4	-17	-14	-2	-25
Celkový prírastok obyvateľstva		2	-23	-33	19	-28	-10	-14	-29	-16	-15	-37

Zdroj: Obec Pukanec



Graf 6 - Vývoj miery celkového prírastku za obdobie rokov 2005 - 2015



Zdroj: obec Pukanec

Z vyššie uvedenej tabuľky a následne aj z grafu je toho času vidieť nie veľmi pozitívny vývoj v rámci celkového prírastku obyvateľstva v obci. Najvyšší prírastok bol evidovaný v roku 2008 kde sa zvýšil počet obyvateľov o 19 ľudí, napriek tomuto prírastku sa nepodarilo naďalej udržiavať pozitívny vývoj celkového prírastku a v roku 2015 dosiahol celkový prírastok až – 37 obyvateľov

#### 2.4.1 Vzdelanostná štruktúra obyvateľstva

Podkladom k vyhodnoteniu vzdelanostnej štruktúry obyvateľstva obce sú štatistické výsledky z roku 2011.

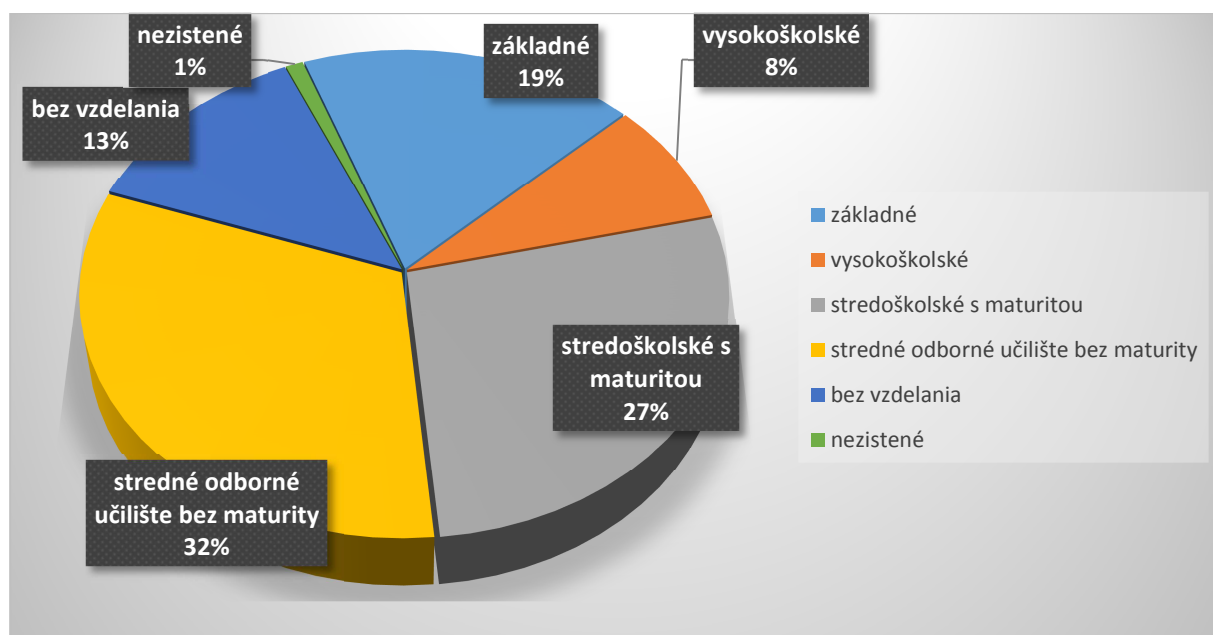
Tabuľka č. 4 – Vzdelanostná štruktúra obyvateľstva

<b>základné</b>	368	19%
<b>stredoškolské bez maturity</b>	635	32%
<b>stredoškolské s maturitou</b>	542	27%
<b>vysokoškolské</b>	166	8 %
<b>bez vzdelania</b>	260	13%
<b>nezistené</b>	19	1%
<b>Spolu</b>	2003	100%

Zdroj: obec Pukanec



Graf 7 - Vzdelanostné štruktúra obyvateľstva



Zdroj: obec Pukanec

Vzdelanostná štruktúra obyvateľstva je jedným zo základných predpokladov pre udržateľný vývoj obce. Podľa štatistických údajov z roku 2011 má základné vzdelanie len 19% obyvateľov, so stredným odborným vzdelaním bez maturity je 32% obyvateľov, stredoškolské s maturitou má 27% obyvateľov. Obyvateľov s vysokoškolským vzdelaním je 8%

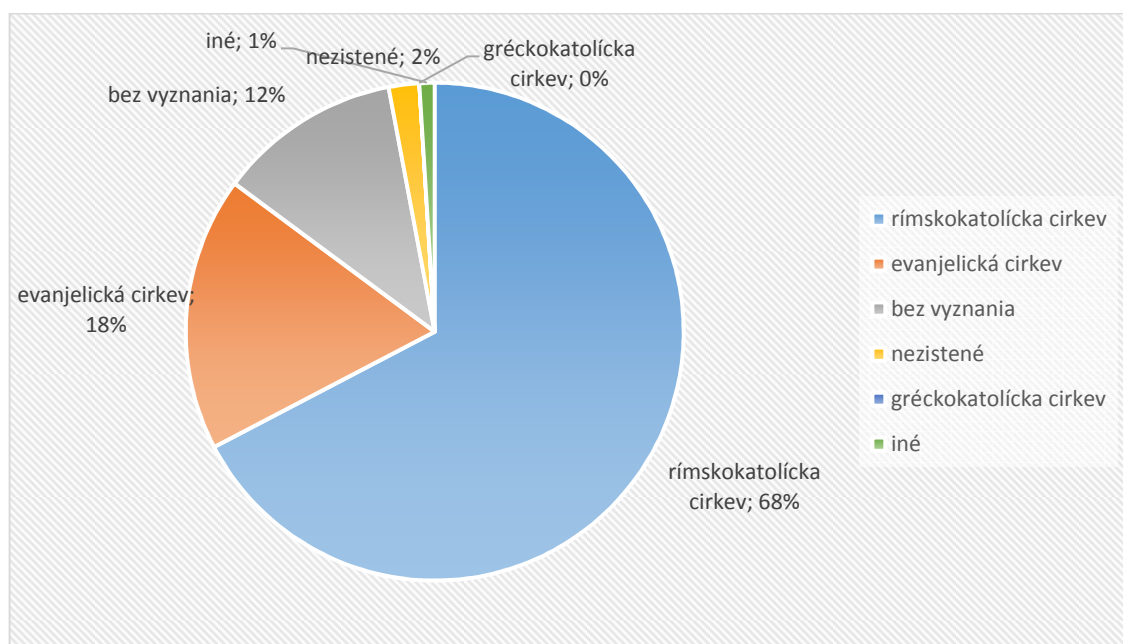
Tabuľka č. 5 – Štruktúra obyvateľov podľa náboženského vyznania

<b>rímskokatolícka cirkev</b>	1348	68%
<b>gréckokatolícka cirkev</b>	6	0%
<b>evanjelická cirkev</b>	353	18%
<b>bez vyznania</b>	229	12%
<b>iné</b>	12	1%
<b>nezistené</b>	42	2%
<b>Spolu</b>	2003	100%

Zdroj: obec Pukanec



Graf 8 – Štruktúra obyvateľov podľa náboženstva



Zdroj: obec Pukanec

Najvyšší podiel zastúpenia obyvateľov v obci má rímskokatolícka cirkev, ktorá tvorí až 68% populácie. Na druhom mieste je evanjelická cirkev s počtom veriacich 18% a takmer 12% obyvateľov sa nehlási k žiadnemu vierovyznaniu.

#### 2.4.2 Národnosti zastúpené v obci

Tabuľka č. 6 – zastúpenie národností v obci

národnosť	počet	%
slovenská	1 939	97%
maďarská	6	0%
rómska	28	1%
rusínska	0	0%
česká	13	1%
nemecká	3	0%
poľská	3	0%
ostatné	3	0%
nezistená	8	0%
<b>spolu</b>	<b>2003</b>	<b>100%</b>

Zdroj: obec Pukanec



Graf č. 8 – Národnosti zastúpené v obci



Zdroj: ŠU SR – SOBD 2011

V obci bolo v roku 2011 97% obyvateľov slovenskej národnosti, druhá najviac zastúpená národnostná skupina boli rómovia s počtom 28 obyvateľov a tretí boli zastúpení obyvatelia s českou národnosťou s počtom obyvateľov 13

### 2.4.3 Ekonomická aktivita obyvateľov

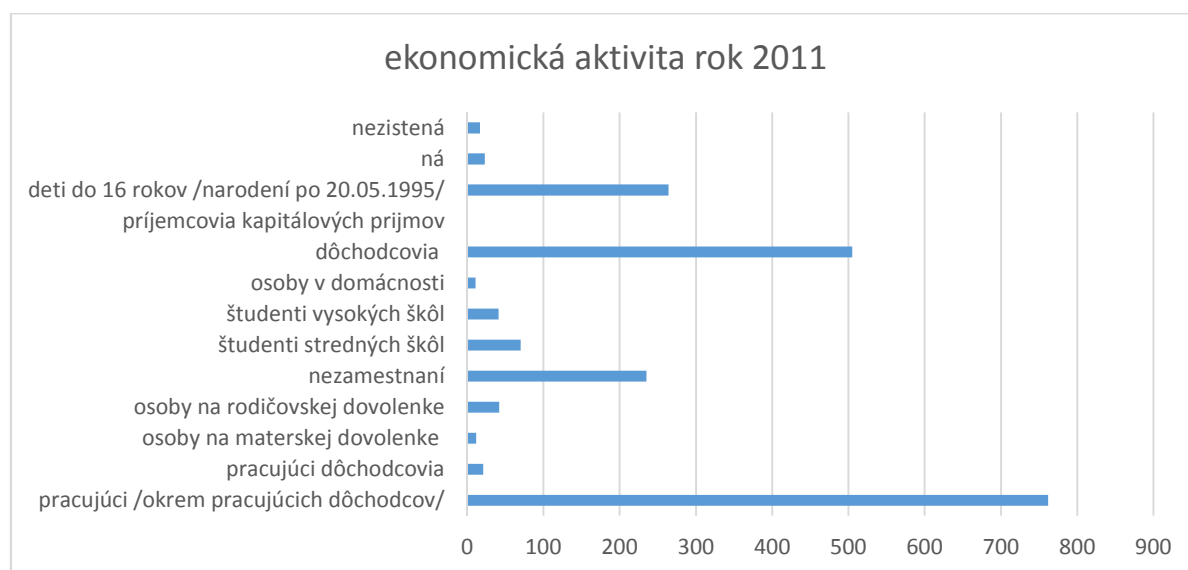
Tabuľka č. 7 – ekonomická aktivita obyvateľov obce Pukanec

ekonomická aktivita	počet	%
pracujúci /okrem pracujúcich dôchodcov/	762	38,04%
pracujúci dôchodcovia	21	1,05%
osoby na materskej dovolenke	12	0,60%
osoby na rodičovskej dovolenke	42	2,10%
nezamestnaní	235	11,73%
študenti stredných škôl	70	3,49%
študenti vysokých škôl	41	2,05%
osoby v domácnosti	11	0,55%
dôchodcovia	505	25,21%
príjemcovia kapitálových príjmov	0	0,00%
deti do 16 rokov /narodení po 20.05.1995/	264	13,18%
ná	23	1,15%
nezistená	17	0,85%
spolu	2003	100,00%

Zdroj: obec Pukanec



Graf č. 9 – Štruktúra ekonomickej aktivity obyvateľov obce



Zdroj: obec Pukanec

Celkový vývoj a následne očakávaný trend je priaznivý. Predpoklad rozvoja zamestnanosti je adekvátny podmienkam, ktoré obec má k dispozícii, či už je to poloha neďalekého okresného mesta Levice, alebo od historickej Banskej Štiavnici. Priaznivý je aj vývoja a podpora rozvoja malých živnostníkov v rámci obce alebo samostatne hospodáriacich roľníkov.

Tabuľky č 8. a 9. sú vytvorené v zmysle platného Obchodného registra SR, Živnostenského registra SR a Registra organizácií SR s existujúcimi ako aj ukončenými oprávneniami.

Tabuľka č. 8 – Zoznam podnikateľských subjektov v obci

P.Č.	Názov
1	DREVA – PUKANEC, podnik ONV Levice
2	Agropuk s.r.o.
3	Agrovera s.r.o.
4	All Work s.r.o.
5	BAHNA Trade s.r.o.
6	BW Group s.r.o.
7	D3 LOGISTIC s.r.o.
8	DeMaSMLM s.r.o.
9	DE-SKA,s.r.o.
10	DMB Mont s.r.o.
11	eMSAISL, s.r.o.
12	Eolus s.r.o.
13	EXUNACO INTERIERY s.r.o.
14	Hammerbacher SK, a.s.
15	KAMO trans s.r.o.
16	Kareko s.r.o.
17	LESPOL, spol. s r.o.
18	Lesy, Lúky a Pasiensky Uhliská, s.r.o.
19	Marian Kokavec
20	Market-e s.r.o.
21	Nat Bone, s.r.o.
22	Pavel Kostka
23	PEC spol. s r.o.ň
24	Peep food Culinary v.o.s.
25	PEMAKO s.r.o.
26	RAS-HO Slovakia, s.r.o.
27	ROSENDENT, s.r.o.
28	J+Z s.r.o.
29	Juraj Kelecsényi – Autodoprava
30	Rubickon Slovakia, s.r.o.
31	STAMIMED, spol. s r.o.



32	STOLAR COOP, s.r.o.	45	Ján Brnák
33	TATIA R s.r.o.	46	Jozef Pacher DREVOREZ
34	Thermospol, s.r.o.		Mariana Sámelová KADERNÍČKY SALÓN
35	URBEJA, s.r.o.	47	MAJKA
36	VB STAVING s.r.o.	48	Ladislav Hruškovič
37	ZZ TRANS s.r.o.	49	Zuzana Kmetíková
38	Branislav Macko PEEP FOOD	50	Róbert Greguš
39	Milada Homolová	51	Margaréta Bukovčanová CAFE VILLA BAKA
40	Ján Brnák ml	52	OBEČNÝ PODNIK SLUŽIEB
	Jozef Sedliak TATIA R Reštauračná a	53	Silvia Mrázová
41	obchodná činnosť	54	Jarmila Čalovková Kvetinárstvo
42	Andrea Kürtiová A.K. - COLOR	55	Zoltán Zamboj SLZA
43	Peter Gembeš - DEBNÁRSTVO	56	Milan Mezei - Keramika - Ika
44	Tomáš Frank - ĽUT	57	JAMALESS s.r.o

Zdroj: [www.orsr.sk](http://www.orsr.sk), [www.zrsr.sk](http://www.zrsr.sk)

Tabuľka č. 9 – Zoznam občianskych združení v obci

P.Č.	NÁZOV
1	Agraš
2	ELPIDA
3	Občianska komisia za ľudské práva
4	Občianske združenie Pukanček
5	Občianske združenie Vajrab
6	Romček
7	Slovenský zväz záhradkárov, základná organizácia Pukanec
8	Spoločnosť priateľov cestovateľa Samuela Šikeťa a pukanskej histórie
9	Telovýchovná jednota Tatran Pukanec
10	TERRA BANENSIUM – ZEM BANÍKOV
11	Združenie podnikateľov v Pukanci
12	Združenie rodičov a priateľov školy pri Základnej škole Pukanec

Zdroj: [www.ives.sk/registre/hladatoz.do](http://www.ives.sk/registre/hladatoz.do)





## 2.5 Technická infraštruktúra obce

Tabuľka č. 10– Technická infraštruktúra obce – všeobecné informácie

Technická vybavenosť	
Verejný vodovod	ÁNO
Verejná kanalizácia	ÁNO
Kanalizačná sieť pripojená na ČOV	ÁNO
Rozvodná sieť plynu	ÁNO
Skládka TKO (resp. zberný dvor)	NIE
Káblová televízia	ÁNO
Železničná doprava	NIE
Nájomné byty	ÁNO
	počet bytov
	18

Zdroj: obec Pukanec

- obecný vodovod je v obci od r.1956 - 10 500 m, žiadúca je postupná rekonštrukcia
- v obci je vybudovaná ČOV a čiastočne kanalizácia - 800 m
- plynofikácia .....100% - 9500 m
- zásobovanie el. energiou ..... 100% v obci je 16TS

Zásobovanie sídelného útvaru Pukanec pitnou vodou zabezpečuje verejný vodovod v obci , ktorý tvorí rozvodná sieť v obci napojená na zdroje vody zo štyroch pramenných štôlní a jednej vŕtanej studne, v členení :

1. Kiebes-štôlna
2. Pauli-štôlna
3. Starý Jarok
4. Ergi-štôlna
5. vŕtaná studňa HG 2.

Od pramenných štôlní sú vedené gravitačné privádzače k jednotlivým vodojemom:

1. od „Pauli-štôlne“ a štôlne „Starý Jarok“ vodojem s objemom 20 m<sup>3</sup>
2. od „Kiebes-štôlne“ a „Pauli-štôlne“ vodojem s objemom 2 x 100 m<sup>3</sup>
3. od „Ergi-štôlne“ vodojem s objemom 50 m<sup>3</sup>

Od studne HG 2 je vedené výtlačné potrubie k ČS „Majere“ a tlakový privádzač do vodojemu 2 x 400 m<sup>3</sup> . Vodovod v obci Pukanec je riešený v niekoľkých tlakových pásmach, vytvorených kótami hladín vo vodojemoch a prerušovacích komorách, redukčnými ventilmi a nadmorskou výškou terénu. Dovoľený maximálny hydrostatický tlak v rozvodnej sieti 0,6 MPa je



dosiahnutý použitím redukčných ventilov alebo oddelením jednotlivých tlakových pásiem v rozvodnej sieti zatvorenými uzávermi.

Celkový objem akumulácie je 1070 m<sup>3</sup>, celková dĺžka privádzačov je cca 6,1 km. Od vodojemov sú vedené zásobovacie a rozvodné vodovodné potrubia, v celkovej dĺžke cca 16,7 km.

V súčasnosti v obci Pukanec je vybudovaná čiastočne gravitačná splašková kanalizačná sieť s čistením odpadových vôd v samostatnej ČOV Pukanec. Vyčistené odpadové vody sú následne vypúšťané do recipientu Pukanský potok a následne do toku Sikenica. V časti obce, kde nie je vybudovaná kanalizačná sieť sú splaškové odpadové vody z domácnosti zachytávané do žúmp, ktoré často netesnia, v dôsledku čoho dochádza ku znečisťovaniu podzemných vôd prvého vodného horizontu a k zhoršovaniu životného prostredia.

V súčasnosti je v obci vybudovaná časť kanalizačnej siete, jednotnej stokovej sústavy, s odľahčením vôd do vodného toku Pukanský potok cez odľahčovaciu komoru OK s bočným prepacom.

Kanalizačná sieť je vzhľadom na priaznivú konfiguráciu terénu vybudovaná ako gravitačná kanalizácia, so zaústením do jestvujúcej ČOV Pukanec. Celkovo je vybudovanej 1 924 m gravitačnej jednotnej kanalizácie, dimenzie a materiálu PVC DN 400 dĺžky 576 m a PVC DN 300 dĺžky 1348 m.

#### Čistenie odpadových vôd

Splaškové odpadové vody z obce sú čistené v mechanicko-biologickej čistiarni odpadových vôd situovanej južne pod obcou Pukanec.

Čistiareň odpadových vôd bola vybudovaná v roku 1979. Čistiareň odpadových vôd pre 2500 EO slúži pre čistenie splaškových odpadových vôd odkanalizovaných z obce Pukanec. ČOV pracuje na princípe dlhodobej aktivácie s čiastočnou stabilizáciou kalu.

#### Kapacita a hlavné technologické parametre:

Maximálne množstvo odpadových vôd  $Q_{max} = 14,5$  l/s

Plynofikácia:

Obec je úplne plynofikovaná. Zemný plyn (ZP) sa v obci v najväčšej miere používa na účely vykurovania, prípravu teplej vody, varenie a na technologické účely. Monopolným dodávateľom ZP v obci v súčasnosti je fi SPP a.s..

Dominantným energonosičom na výrobu tepelnej energie v obci je zemný plyn (ZP). Zo zdroja ZP k jeho odberateľom je ZP dodávaný vysokotlakovou (VTL) a strednotlakovou (STL) plynovodnou distribučnou sieťou (DS) tvorenou systémom PZ. Plynovodnú DS v súčasnosti prevádzkuje fa SPP a.s..



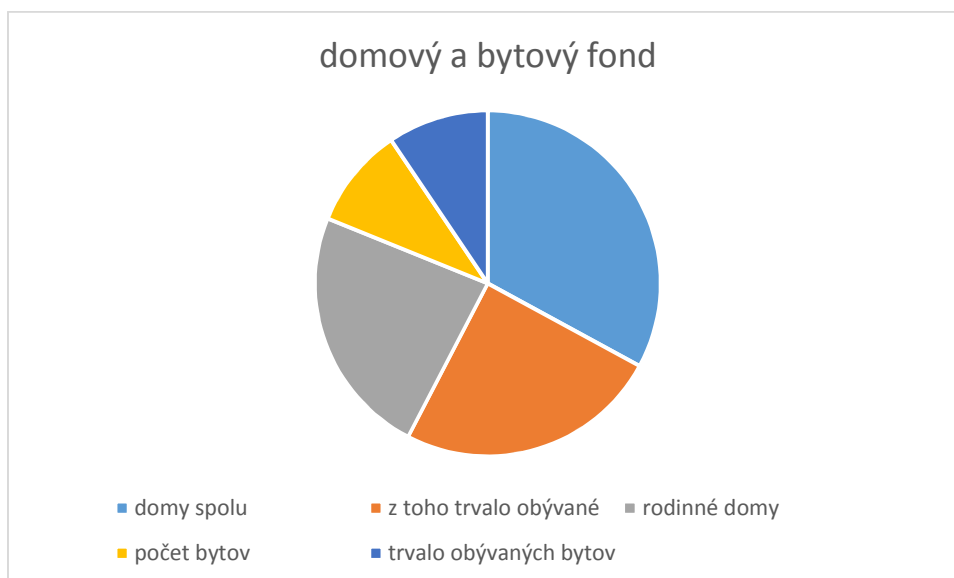
### 2.5.1 Domácnosti a bývanie

Tabuľka č. 11 – Domový a bytový fond

domový a bytový fond	Počet
domy spolu	883
z toho trvalo obývané	662
rodinné domy	630
počet bytov	253
trvalo obývaných bytov	253

Zdroj: Obecný úrad

Graf č. 10 – Domový a bytový fond



Zdroj: Obecný úrad

### 2.6 Sociálna infraštruktúra

Tabuľka č. 12 – Všeobecná sociálna infraštruktúra

Vybrané služby		Počet prevádzok
Predajňa potravín	ÁNO	2
Pohostinské zariadenie	ÁNO	4
Predajňa nepotravinárskeho tovaru	ÁNO	3
Predaj pohonných látok	ÁNO	1
Auto servis (pneuservis)	ÁNO	2
Zariadenia cestovného ruchu (okrem ubytovacích)	NIE	



Ubytovacie zariadenie		ÁNO	1
Pošta		ÁNO	1
Bankomat		ÁNO	1
Praktický lekár	pre dospelých	ÁNO	1
	pre deti	NIE	
	zubár	NIE	
Lekárneň, resp. výdajňa liekov		ÁNO	1

Zdroj: Obecný úrad

### 2.6.1 Školstvo a predškolské zariadenie

V súčasnosti výchovu a vzdelávanie detí v obci zabezpečuje materská škola pre deti predškolského veku a základná škola.

#### Základná škola

Zriaďovateľom ZŠ Pukanec je OcÚ Pukanec. Školu navštevujú žiaci obce Pukanec a časti Majere, žiaci školského obvodu aj z okolitých obcí: Bohunice, Devičany, Uhliská. Škola dosahuje dobré výsledky v rozmiestňovaní žiakov končiacich školskú dochádzku.

Tabuľka č. 13 – Základná škola

Základná škola			
	Počet detí	Počet tried	Počet pedagógov
2005	218	9	16
2006	201	9	16
2007	186	9	16
2008	145	9	16
2009	160	9	16
2010	147	9	16
2011	146	9	16
2012	141	9	16
2013	142	9	16
2014	136	9	16

Vývoj počtu žiakov ZŠ má výrazne klesajúci charakter, kým v roku 2005 bolo ešte 230 detí v triedach, už v roku 2014 to bolo 136 detí.



### **Materiálno technické vybavenie školy**

2 prenosné PC s príslušenstvom, 8 PC v počítačovej učebni, 5 PC v ŠKD, farebný TV 3 ks, videorekordér 3 ks, videorekordér s DVD prehrávačom 1 ks, prenosný mikrofón 1 ks, rádiomagnetofón 1 ks, CD prehrávač 4 ks, tlačiareň k počítaču 5 ks (laser 2 ks, ihličková 3 ks), kopírka 1 ks.

### **Zameranie školy**

Zapojenie školy do dlhodobých projektov:

- Zdravá škola – zameraný na zdravý životný štýl
- Cesta k emocionálnej zrelosti – preventívny program na protidrogovú výchovu žiakov ZŠ II. Stupňa
- projekt Environmentálnej výchovy – zapracovaný do plánu Zdravej školy
- Zdravý úsmev – cieľom je poskytnúť všetkým deťom rovnaké informácie a rovnaké šance na to, ako prežiť život s vlastným chrupom bez bolesti a problémov
- Infovek

### **Projekty vypracované školou**

Tvorivá dielňa – konto ORANGE, ÚNSK – odbor kultúry

Radosť z pohybu - ÚNSK – odbor kultúry

### **Mimoškolská činnosť**

Krúžky: literárny, matematický, Mažoretky, prírodopisný, požiarnícky, práca s počítačom, prírodopisný, Superstar, šikovných rúk, tanečný, turisticko – prírodovedný, pohybové hry.

V ZŠ funguje školský klub detí – jedno oddelenie, ktorý navštevuje 30 detí a venujú sa záujmovej činnosti: stolný tenis, krúžok počítačových hier.

Prevádzka ŠKD je ráno od 6:30 hod. do 7:30 hod. a popoludní po vyučovaní do 16:30 hod.



### **Materská škola**

Materskú školu navštevujú deti z rovnakých obcí ako základnú školu: Pukanec, Pukanec časť Majere, Bohunice, Devičany, Uhliská. Škola má dobré materiálno-technické a priestorové vybavenie.

Tabuľka č. 14 –Materská škola

<b>Materská škola</b>			
	<b>Počet detí</b>	<b>Počet tried</b>	<b>Počet pedagógov</b>
<b>2005</b>	54	3	5
<b>2006</b>	59	3	6
<b>2007</b>	49	3	6
<b>2008</b>	47	3	6
<b>2009</b>	49	3	6
<b>2010</b>	59	3	6
<b>2011</b>	63	3	6
<b>2012</b>	67	3	6
<b>2013</b>	68	3	6
<b>2014</b>	69	3	6

Zdroj: Obecný úrad

Z dostupných podkladov je zrejmé, že počet detí v materskej škôlke mal hlavne v posledných troch rokoch stúpajúci trend. V roku 2007 škôlku navštevovalo 49 detí, ale v roku 2014 to už bolo 69 detí.

### **Materiálno technické vybavenie MŠ**

TV farebný 1ks, videorekordér 1 ks, DVD prehrávač 1 ks, magnetofón 1 ks, CD prehrávač 1 ks

### **Aktivity počas roka**

mesiac úcty k starším, program pre jubilantov, oslava príchodu Mikuláša, karneval, oslava Dňa matiek, Deň detí, rozlúčka predškolákov na konci školského roka



### 2.6.2 Kultúra a šport

Nositeľom kultúrneho a spoločenského života v obci Pukanec je obecny úrad, cirkvi, záujmové združenia občanov a spoločenské organizácie. Dôležitú úlohu zohráva aj vydávanie dvojmesačníka Pukanské noviny a tiež fakt, že obec má zriadenú oficiálnu webovú stránku.

V obci sa nachádzajú nasledovné spoločenské organizácie a záujmové združenia:

Tabuľka č.15 – Zoznam spoločenských organizácií a záujmových združení

Organizácia	Predmet činnosti
TJ TATRAM	Športová činnosť
Jednota dôchodcov Slovenska	Stretávanie dôchodcov
Základná organizácia Slovenského zväzu invalidov	Združovanie invalidných občanov a spoločné aktivity
Slovenský zväz záhradkárov	Pestovateľská činnosť
Dobrovoľný hasičský zbor	Prezentácia činnosť hasičov
Miestny odbor Matice Slovenskej	Šírenie kultúrneho dedičstva v obci. Organizovanie rôznych kultúrnych a spoločenských akcií v obci.
OZ TERRA BANENSIUM	Prezentácia historického dedičstva a baníctva v obci, správa náučných chodníkov
OZ Pukanček	materské centrum
Spoločnosť priateľov cestovateľa Samuela Šikeťa a pukanskej histórie	tradície a patriotizmus obce Pukanec
Slovenský červený kríž	pomoc seniorom, prednášky

Zdroj: obec Pukanec

V obci aktívne pracuje folklórny súbor Vajrab a detský folklórny súbor Vajrabček. Obidva reprezentujú obec na podujatiach regionálnych, národných a medzinárodných. Každoročne obec usporadúva Pukanské remeselnícke trhy, ktoré nadväzujú na tradíciu remesiel a jarmokov. Všeobecný kalendár podujatí, ktoré sa konajú každoročne je nasledovný:



Tabuľka č. 16 – zoznam kultúrnych podujatí v obci

Mesiac	Názov akcie
Január	Výročie vzniku SR - relácia
Február	Páračky
	Richtársky ples a fašiangová zabíjačka
	Žiacky karneval
	Fašiangové posedenie
	Uvítanie detí do života narodených v r.2014
Marec	Výročie oslobodenia Pukanca (3.3.1945) - relácia, beseda, vedomostná súťaž
	Spomienkové stretnutie pri príležitosti 70. výročia oslobodenia Pukanca
	Oblasťná degustácia vín
	MDŽ (8.3.)
	Deň učiteľov (28.3.)
	Návšteva divadelného predstavenia
	Otvorenie okresných súťaží žiakov, dorastu a dospelých
	Marec mesiac knihy – Týždeň otvorených dverí v rámci 16. ročníka celoslovenského podujatia Týždeň slovenských knižníc
	Noc s Andersenom v knižnici
Apríl	Výstava veľkonočných ozdôb
	Ochrana lesov - beseda
	Zápis prvákov za čitateľov knižnice
	Deň Zeme (22.4.) - výtv. a liter. súťaž, brigáda
	Stavanie mája
Máj	Výročie smrti M.R.Štefánika (4.5.)
	Koniec II. sv.vojny (8.5.), Deň Európy – pietna spomienka, beseda, relácia,
	Míľa pre mamu spojená s oslavou Dňa matiek (10.5.)
	Otvorenie náučného chodníka Štamposký jarok
	Čítajme si .... 8. ročník detského čitateľského maratónu
	Prošba za úrodu - pri soche sv. Urbana vo viničnej oblasti spojená s kultúrnym programom
Jún	Medzinárodný deň detí
	Slávnostné ukončenie školského roka
	Junior cup a Deň otcov
Júl	Festival ľudových remesiel, folklóru a tradičnej gastronómie XXIII. Pukanské remeselnícke trhy
	Steiger cup - futbalový turnaj
August	Výročie SNP – pietna spomienka
	0. ročník Prehliadka ľudových súborov regiónov Tekova a Hontu
September	Deň Ústavy SR - relácia
	Slávnostné otvorenie školského roka
	Poďakovanie za úrodu - kult. program, jarmok, výstavy, Služby božie, Svätá omša
Október	Šarkaniáda
	Športovo-orientačné preteky
	Helloweenska diskotéka
November	Deň boja proti totalite - relácia
	Slávnostné stretnutie jubilantov a dôchodcov
	11. ročník celoslovenskej literárnej súťaže Cena Andreja Chudobu
December	Mikuláš – rozdávanie balíčkov + Mikulášsky jarmok + vianočný koncert
	Predvianočné večierky
	Výstavka vianočných ozdôb
	Ekumenická jasičková pobožnosť – spievanie kolied
	Vianočný stolnotenisový turnaj
Ostatné akcie v priebehu roka	Kurzy a krúžky
	Náučné a zábavné podujatia v Miestnej knižnici pre žiakov ZŠ, deti MŠ a ŠKD

Zdroj: obec Pukanec





### Telovýchovné a športové zariadenia

V obci je vybudovaný športový areál – futbalové ihrisko, sezónne klzisko, soc. zariadenie, tribúna. Obec má vybudovanú telocvičňu a viacúčelové ihrisko priestoroch ZŠ a iné oddychové zelené zóny. Podporovaný je najmä futbal /prípravka, žiaci, dospelí/, stolný tenis pre dospelých a rôzne turistické podujatia a aktivity.

### 2.6.2 Historické pamiatky

a) Archeologický ústav SAV Nitra v katastrálnom území obce eviduje archeologické náleziská a ojedinelé nálezy. Územie Pukanca bolo osídlené už v období praveku, dokazujú to nálezy neolitického sídliskového materiálu z intravilánu obce.

Významnou kultúrnou pamiatkou sú staré banské diela po ťažbe kovových rúd, ktoré sú v súčasnosti už opustené.

b) Krajský pamiatkový úrad v Nitre vo svojom stanovisku k vypracovaniu Územného plánu obce

Pukanec zn. NR-06/221-4/2132/Vyd zo dňa 10.03.2006 uvádza, že na území obce Pukanec sa nachádzajú nasledovné nehnuteľné kultúrne pamiatky zapísané v ÚZPF SR:

*I. Stavby zapísané v Ústrednom zozname pamiatkového fondu v SR:*

**1. Zvyšky mestského opevnenia, č. ÚZPF SR – 1628** – na svahu pod kostolom, s tromi bastiónmi a priekopou. Hradby vznikli r.1569-90 pod dozorom vojenskej rady a za účasti cisárskych fortifikačných inžinierov, vzhľadom na strategickú dôležitosť mesta pri jednej z hlavných ciest, vedúcich do stredovekej banskej oblasti. Napriek týmto opatreniam sa mesto dostalo r. 1664 do rúk Turkom, ktorí ho vypálili.

**2. Bývalá mestská baňa na zlato, č. ÚZPF SR – 1629/0** – technická pamiatka z obdobia dolovania zlata v horách nad mestom. Baňa sa už nepoužíva, ale je stále udržiavaná.

**3. Trojičný stĺp, č. ÚZPF SR – 2294/0** – na námestí, neskorobarokový, na polygonálnom, nahor sa zužujúcom pilieri s kompozitnou hlavicou je umiestnené súsošie sv. trojice, na báze skladajúcej sa zo štyroch podstavcov a sochy sv. Sebastiána, Urbana, Rocha a Mikuláša.

**4. Budova bývalej radnice, č. ÚZPF SR – 1631/0** – barokovo-klasicistická stavba z pol.18.stor., postavená na staršom jadre. Dvojpodlažná budova obdĺžnikového pôdorysu, s päťosovým, po r. 1945 upraveným priečelím. Strecha manzardová. V miestnostiach klenby krížové s hrebienkami a valené s výsečami. Na chodbe reliéf z niekdajšej levickej brány s nápisom z r. 1732.

**5. Kostol sv. Mikuláša biskupa, r.k., č. ÚZPF SR – 1366/0** – gotický, postavený ako farský po r. 1321, okolo r.1400 rozšírený o severnú bočnú loď, okolo r.1506 zaklenutý v hlavnej lodi sieňovou klenbou a r. 1804 doplnený novou vežou s ihlancom. Renovovaný r.1864 a 1940. Pôvodne jednolodový gotický kostol so štvorcovou svätyňou a sakristiou na rebrovej klenby klinovej profilácie.

**6. Bývalá škola, č. ÚZPF SR – 2282/0** – z poslednej tretiny 19. stor. Dvojpodlažná stavba na nepravidelnom pôdoryse, postavená na znižujúcom sa teréne. Fasády sú hladké, v prízemí



horizontálna rustika. Na nárožniach bosáž. Okná obdĺžne s jednoduchou profilovanou šambránou s klenákom. Prvé podlažie je čiastočne zapustené do stúpajúceho terénu.

**7. Dom ľudový, Viničná cesta, č. ÚZPF SR – 2502/0** – trojpriestorový murovaný podpivničený dom, stavaný v svahu, takže v prednej časti je dvojpodlažný, v zadnej jednopodlažný. Na priečelí v prízemí vchod do pivnice, lemovaný hlbokým žudrom, ukončený plným oblúkom. Strecha je sedlová, štít drevený, krytina tvrdá. Pozdĺž dvornej fasády podstenie.

**8. Dom „stará pošta“, č. ÚZPF SR – 1632/0** – dvojpodlažný, pôvodne renesančný objekt je postavený do tvaru L. časť zástavby dvora má prístup do miestností prvého poschodia cez otvorené arkádové schodisko. Stredná časť má v prízemí valenú klenbu. Okná sú vysekané bez profilácie. Pod objektom sú rozsiahle pivnice.

**9. Pamätná tabuľa botanika a spisovateľa Samuela Kupčoka, č. ÚZPF SR – 1627/0** – na fasáde domu na Štiavnickej ceste č.1, čierna mramorová tabuľa s textom. Veľkosť 100 x 40 cm, odhalená v roku 1928.

**10. Dom ľudový hrnčiarsky, č. ÚZPF SR – 2074/0** – hrnčiarsky murovaný kamenno-hlinený dom, postavený okolo r.1880, v radovej zástavbe, čelne orientovaný na komunikácie, priestory aditívne radené na osi. Izba, pitvor s oddelenou kuchyňou, -„podkochom“, dielňa- „mihel“. Sedlová strecha s tvrdou krytinou, pôvodne šindľová. V dielni je pôvodná hrnčiarska pec a dva hrnčiarske kruhy.

*II. Objekty navrhované na zápis do Ústredného zoznamu kultúrnych pamiatok – žiadne.*

*III. Objekty dotvárajúce historické prostredie evidované v Súpise pamiatok na Slovensku, zv.II.str.580-82, SÚPSOP, Obzor Bratislava 1968, - objekty s pamiatkovými hodnotami nezapísané v ÚZPF:*

**Kostol ev. a. v.** - postavený v r. 1929-30 podľa projektu M. Zoubka. Sieňový s rovným stropom a murovanou emporou z troch strán interiéru.

**Tradície v obci** – hrnčiarstvo, debnárstvo, kováčstvo, obuvníctvo, čižmárstvo, vinohradníctvo, lesníctvo, drevárska výroba, t. č. nie v dostatočnej miere sú zachované výraznejšie prejavy pôvodných tradícií. Je žiadúca renesancia aj v tejto oblasti.



### 3 SWOT ANALÝZA

Na základe analýzy socio-ekonomických údajov ako aj zhodnotením názorov občanov prostredníctvom vyhodnotenia dotazníkového prieskumu sme získali ucelený obraz o súčasnom stave a možnostiach ďalšieho rozvoja obce.

#### 3.5 Zhodnotenie súčasného stavu územia

Súčasný stav obce načrtáva nielen analýza štatistických údajov, ale aj vyhodnotenie názoru obyvateľov obce.

Na dotazníkovom prieskume sa zúčastnilo len 3,5 % obyvateľov, z toho viac mužov ako žien najviac vo vekovom rozmedzí 26 -35 rokov, so stredoškolským vzdelaním. Všeobecne s dotazníkového prieskumu vyplýva, že ľudia sú viac spokojný s kultúrnym a spoločenským životom v rámci obce, vyjadrujú spokojnosť aj s web stránkou obce a so spôsobom informovanosti v rámci obce. Nespokojnosť vyjadrili hlavne s rozvojom turizmu v obci, s bezpečnosťou v rámci obce vo všeobecnosti nie sú spokojní s celkovým vývojom obce za posledných 5 rokov. Aj napriek negatívne postojú s vývojom obce za posledných 5 rokov sa však nezúčastňujú zasadnutí v obci, nie sú v obci aktívni a prevažne nenavštevujú starostu so svojimi požiadavkami

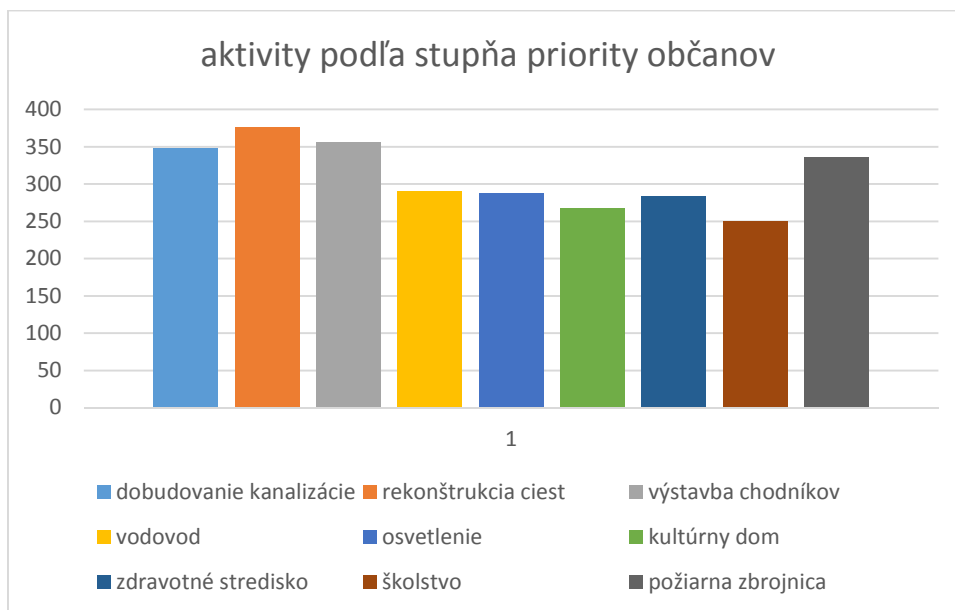
Tabuľka č. 17 – Aktivity podľa najvyššej priority obyvateľov

aktivity s najvyššou prioritou	vyhodnotenie podľa dosiahnutého počtu bodov
dobudovanie kanalizácie	348
rekonštrukcia ciest	376
výstavba chodníkov	356
vodovod	290
osvetlenie	287
kultúrny dom	267
zdravotné stredisko	284
školsťvo	250
požiarna zbrojnica	336

Zdroj: obyvatelia obce – vyhodnotenie dotazníkov



Graf č. 11 - Aktivity podľa priorít



Zdroj: obyvatelia obce – vyhodnotenie dotazníkov

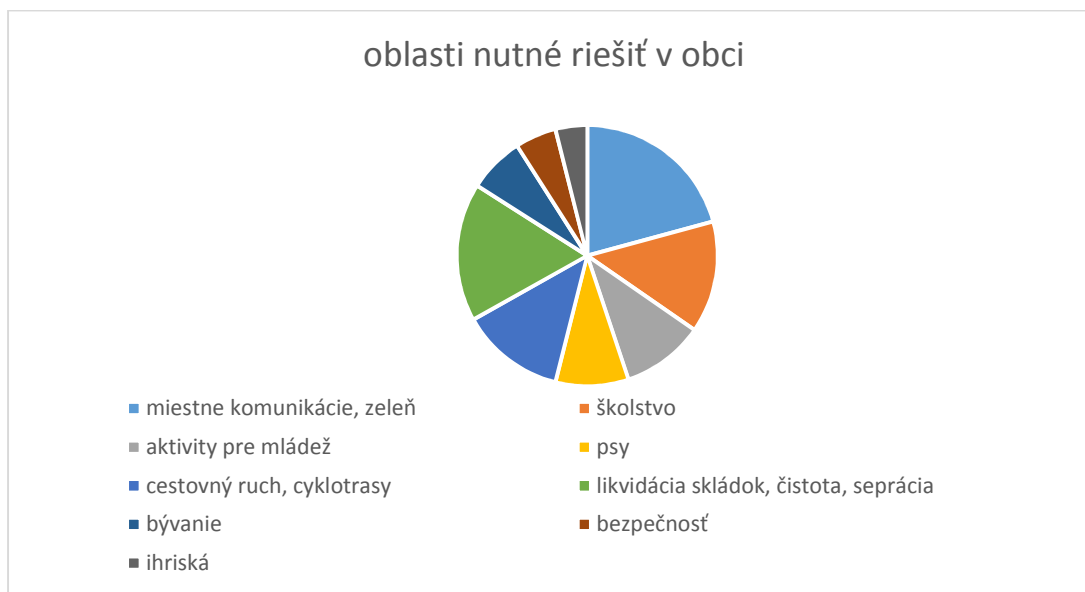
Tabuľka č. 18 – Aktivity nutné naliehavo riešiť

oblasti potrebné naliehavo riešiť v obci	vyhodnotenie podľa dosiahnutého počtu bodov
miestne komunikácie, zeleň	69
školstvo	46
aktivity pre mládež	34
psy	30
cestovný ruch, cyklotrasy	43
likvidácia skládok, čistota, separácia	57
bývanie	23
bezpečnosť	17
ihriská	13

Zdroj: obyvatelia obce – vyhodnotenie dotazníkov



Graf č.12 – aktivity nutné naliehavo riešiť



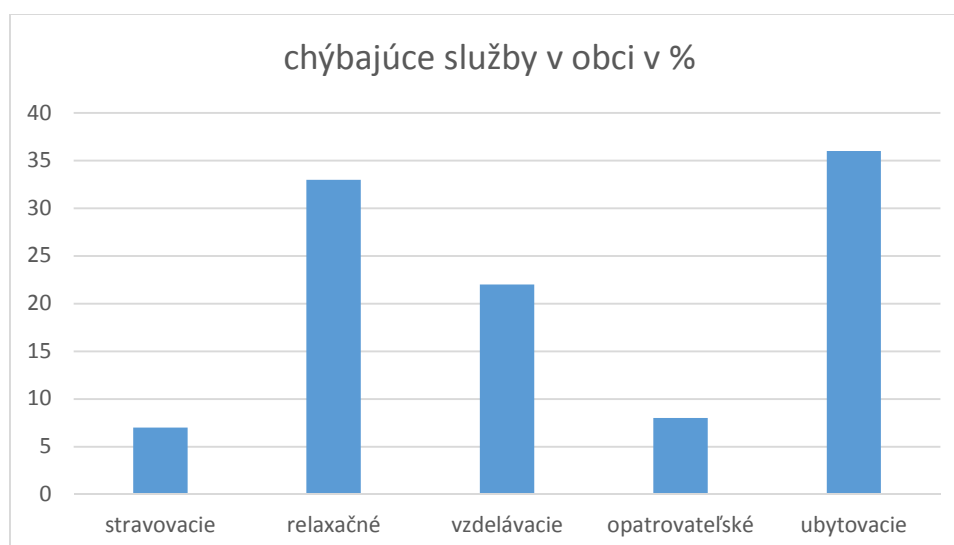
Zdroj: obyvatelia obce – vyhodnotenie dotazníkov

Tabuľka č. 19 – chýbajúce služby v obci

chýbajúce služby v obci	%
stravovacie	7
relaxačné	33
vzdelávacie	22
opatrovateľské	8
ubytovacie	36

Zdroj: obyvatelia obce – vyhodnotenie dotazníka

Graf č. 13 – chýbajúce služby v obci



Zdroj: obyvatelia obce – vyhodnotenie dotazníka

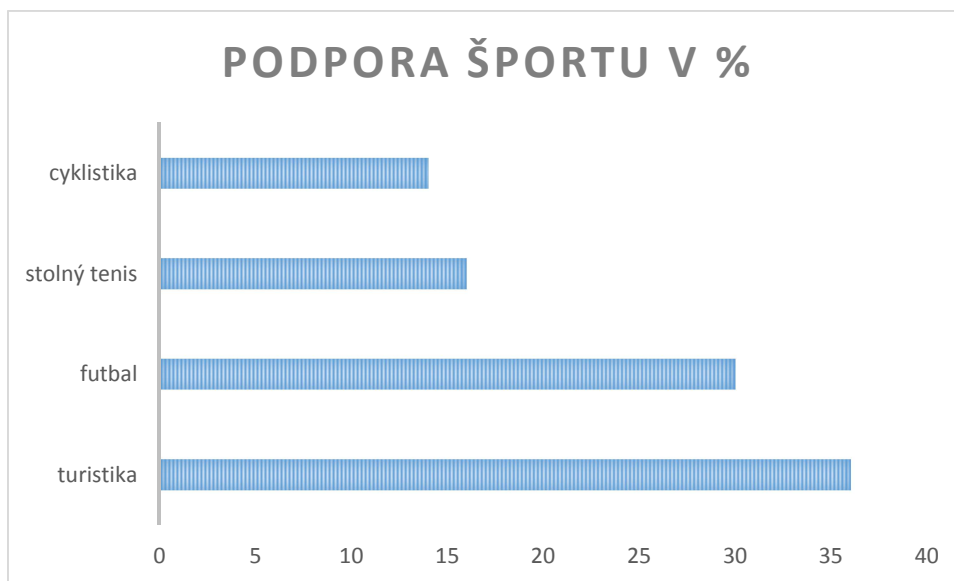


Tabuľka č. 20 – podpora športu

podpora športu	%
turistika	36
futbal	30
stolný tenis	16
cyklistika	14

Zdroj: obyvatelia obce – vyhodnotenie dotazníka

Graf č. 14 – podpora športu



Na základe vyhodnotenia dotazníkov od obyvateľov nie je možné určiť jednoznačne potreby obyvateľov obce. Pre podrobnejšiu analýzu skutočného stavu využívame SWOT analýzu, zachytávajúcu základné faktory rozvoja, ako aj analýzu problémov, ktorá podrobnejšie popisuje príčiny a dôsledky základných problémov vyskytujúcich sa v obci.

### 3.5.1 SWOT analýza - vypracovanie

SWOT analýza (**S**trengths – **W**eaknesses – **O**pportunities – **T**hreats) vyjadruje faktory vplývajúce na rozvoj obce. V rámci analýzy rozlišujeme štyri typy faktorov:

- Silné stránky (S) – interné atribúty, ktoré môžu obci napomôcť v rozvoji
- Slabé stránky (W) – interné atribúty, ktoré sťažujú rozvoj
- Príležitosti (O) – externé vplyvy, ktoré môžu dopomôcť k rozvoju obce
- Ohrozenia (T) – externé vplyvy, ktoré môžu ohroziť rozvoj



## SWOT ANALÝZA – životné prostredie a prírodné zdroje

SILNÉ STRÁNKY	SLABÉ STRÁNKY
<ul style="list-style-type: none"> <li>× vidiecke prostredie</li> <li>× možnosť využitia poľnohospodárskej činnosti</li> <li>× zdravé životné prostredie</li> <li>× vypracovaný program odpadového hospodárstva</li> <li>× kompletná plynifikácia obce</li> <li>× kvalitná legislatíva pre nakladanie s KO a DSO</li> <li>× separovaný zber</li> <li>× systém likvidácie a odvozu TKO</li> <li>× existencia chránenej krajinej oblasti štiavnické vrchy</li> <li>× vlastná kotolňa na spaľovanie dreveného odpadu v priemyselnom podniku</li> </ul>	<ul style="list-style-type: none"> <li>× znečistenie spodných vôd používaním umelých hnojív</li> <li>× slabá ekologická uvedomelosť ľudí</li> <li>× narastanie individuálnej a motocyklovej dopravy v obci</li> <li>× nedostatočná informovanosť obyvateľstva o stave ŽP</li> <li>× existencia čiernych skládok, hlavne popri miestnych komunikáciách</li> <li>× absencia oddychovo - rekreačnej zóny pre obyvateľov</li> <li>× nefunkčné odvodňovacie jarky</li> <li>× nedostatočné protipovodňové opatrenia</li> </ul>
PRÍLEŽITOSTI	OHROZENIA
<ul style="list-style-type: none"> <li>× záujem obyvateľov obce o zvýšenie ekologického povedomia</li> <li>× vôľa predstaviteľov obce riešiť problémy životného prostredia</li> <li>× možnosti využiť prírodné podmienky na okolí formou rôzneho turistického využitia</li> <li>× úprava verejných plôch</li> <li>× obnova odvodňovacích jarkov</li> <li>× dobudovanie miestnej kanalizácie</li> <li>× využitie fondov na protipovodňové opatrenia</li> <li>× dôsledné plnenie kvalitne stanovených cieľov v oblasti odpadového hospodárstva</li> <li>× postupné odstraňovanie zdrojov znečistenia povrchových a podzemných vôd ohrozujúcich zdroje pitnej vody</li> </ul>	<ul style="list-style-type: none"> <li>× prítomnosť potencionálnych zdrojov znečistenia</li> <li>× zhoršujúci sa stav životného prostredia v regióne</li> <li>× zhoršujúci sa stav životného prostredia v dôsledku nadmerného využívania fosílnych palív domácnosťami</li> <li>× ohrozená kvalita pitných a povrchových vôd</li> <li>× znečisťovanie podzemných vôd</li> <li>× zhoršenie zdravotného stavu obyvateľstva</li> <li>× znečistenie ovzdušia veľkými zdrojmi znečistenia</li> <li>× zníženie biodiverzity</li> <li>× vykurovanie objektov tuhými palivami</li> <li>× nárast množstva vyvázaných odpadov</li> </ul>



- × zvýšiť právne vedomie obyvateľstva vo sfére životného prostredia zvýhodniť obyvateľov pri separácii odpadov
- × zriadenie oddychovo - rekreačnej zóny v obci
- × rozvoj ekologického poľnohospodárstva a ekologizácia priemyselnej výroby možnosti získania finančných prostriedkov z fondov EU
- × dodržiavanie noriem EÚ v oblasti produkcie znečisťujúcich látok v priemysle
- × zmena palivovej základne a využívanie dostupných obnoviteľných zdrojov energie

- × nízka miera vynútiteľnosti práva v oblasti ŽP
- × častejšia vodná a pôdna erózia

SWOT ANALÝZA – ľudské zdroje

SILNÉ STRÁNKY	SLABÉ STRÁNKY
<ul style="list-style-type: none"> <li>× aktívne obyvateľstvo</li> <li>× rôzne združenia a záujmových skupín v rámci obce</li> <li>× remeselná zručnosť obyvateľov</li> <li>× zvyšujúca sa vzdelanostná úroveň</li> <li>× potenciál na progresívny rast obyvateľov obce</li> </ul>	<ul style="list-style-type: none"> <li>× nezamestnanosť, bez možnosti tvorby nových pracovných miest</li> <li>× regresívny typ vekovej štruktúry – prevláda poproduktívne obyvateľstvo nad predproduktívnym</li> <li>× zvyšujúce sa percento obyvateľov v poproduktívnom veku</li> <li>× dlhodobý negatívny stav vo vývoji prirodzeného prírastku - prevládajú zomrell</li> </ul>
PRÍLEŽITOSTI	OHROZENIA
<ul style="list-style-type: none"> <li>× záujem o život v obci</li> <li>× bohaté kultúrno-športové aktivity</li> <li>× zdravé podmienky pre bývanie</li> <li>× podpora bývania pre mladých od štátu</li> <li>× výstavba nájomných bytov</li> <li>× vzdelávacie kurzy pre marginalizované skupiny obyvateľstva</li> <li>× rozvoj podnikateľských aktivít</li> <li>× rozvoj cestovného ruchu</li> </ul>	<ul style="list-style-type: none"> <li>× rastúce ceny</li> <li>× vysoký odliv obyvateľov obce za prácou mimo regiónu</li> <li>× odchod mladých ľudí do zahraničia</li> <li>× legislatívne prekážky rozvoja MSP</li> </ul>





SILNÉ STRÁNKY	SLABÉ STRÁNKY
<ul style="list-style-type: none"> <li>× zlepšenie podmienok pre podnikateľov v obci</li> <li>× zvyšujúca sa vzdelanostná úroveň</li> <li>× dostatočná kapacita pre zabezpečenie trvalo udržateľného rozvoja obce</li> <li>× dobré klimatické podmienky na pestovanie ovocia</li> <li>× tradícia pestovania ovocia a zeleniny</li> <li>× tradícia vinohradníctva</li> <li>× prosperujúci priemyselný podnik</li> <li>× tradícia remesiel</li> <li>× obec je aktívnym členom regionálnych</li> <li>× vhodné priestory na rozvoj podnikateľských aktivít</li> </ul>	<ul style="list-style-type: none"> <li>× absencia výraznejšej prepojenosti podnikateľských aktivít a ich zapojenia do bežného života obce</li> <li>× nedostatočné informácie o možnostiach pripravenosti zásadných investíciách v katastri obce</li> <li>× málo pracovnej sily pre priemyselné zameranie podniky</li> <li>× nevýhoda geografická poloha (okrajová obec Levice a Nitrianskeho kraja)</li> <li>× nerozvinuté agroturistické a ubytovacie služby</li> <li>× nízka miera podpory podnikateľských aktivít obyvateľstva zo strany obce a štátu</li> </ul>
PRÍLEŽITOSTI	OHROZENIA
<ul style="list-style-type: none"> <li>× možnosť využitia priestorov vhodných na podnikanie</li> <li>× možnosť využitia štrukturálnych fondov a rôznych dotácií zo štátneho rozpočtu</li> <li>× využitie možnosti spolupráce OZ Hont Tekov</li> </ul>	<ul style="list-style-type: none"> <li>× veľká miera byrokracie a legislatívnych prekážok</li> <li>× pomalá výstavba, modernizácia a rekonštrukcia technickej infraštruktúry</li> <li>× veľká administratívna náročnosť pre získanie financií zo štátnych dotácií a fondov EU</li> <li>× nepostačujúci investičný kapitál</li> <li>× neochota obyvateľov uskutočňovať podnikateľskej aktivity</li> <li>× neochota obyvateľov investovať do ďalšieho investovania</li> </ul>



SILNÉ STRÁNKY	SLABÉ STRÁNKY
<ul style="list-style-type: none"> <li>× obec je plne elektrifikovaná, plynofikovaná</li> <li>× vybudovaný obecný rozhlas</li> <li>× vybudovaná telekomunikačná sieť</li> <li>× dostatočná sieť cestného spojenia</li> <li>× existencia vodovodu</li> <li>× existencia domu smútku v areáli obecného cintorína</li> <li>× digitálna telekomunikačná sieť</li> <li>× pokrytie signálom mobilných operátorov</li> <li>× dostupná káblová televízia v časti obce</li> <li>× miestny rozhlas</li> <li>× existencia MŠ</li> <li>× existencia ZŠ</li> <li>× strážny kamerový systém v obci</li> </ul>	<ul style="list-style-type: none"> <li>× nevyhovujúci stav miestnych chodníkov a komunikácií</li> <li>× potreba dostavby obecnej kanalizácie</li> <li>× absencia splaškovej kanalizácie vo väčšej časti obce</li> <li>× nevyhovujúci technický stav vodovodu</li> <li>× v obci chýbajú chodníky popri miestnych komunikáciách</li> <li>× zlý technický stav nehnuteľnosti vo vlastníctve obce – verejné budovy</li> <li>× nedostatok finančných prostriedkov na údržbu technickej infraštruktúry</li> <li>× nepostačujúce parkovacie plochy na sídlisku</li> <li>× chýbajú protipovodňové opatrenia</li> <li>× absencia cyklotrás</li> </ul>
PRÍLEŽITOSTI	OHROZENIA
<ul style="list-style-type: none"> <li>× podpora zo strany štátu – štátne dotácie</li> <li>× financie z EU fondov</li> <li>× možnosť využitia úverov</li> <li>× možnosť získania finančných zdrojov OZ Hont Tekov</li> <li>× rekonštrukcia miestnych komunikácií</li> <li>× sprístupnenie cestnej komunikácie pre verejnosť v smere Pukanec- Nová Baňa</li> <li>× vybudovanie cyklotrás</li> </ul>	<ul style="list-style-type: none"> <li>× malá miera podpory miest a obcí zo strany štátu</li> <li>× zhoršujúci sa stav obecných stavieb a komunikácií</li> <li>× absencia chodníkov popri miestnych cestných komunikáciách</li> <li>×nevýhodné podmienky čerpania prostriedkov z EÚ fondov</li> <li>×finančná náročnosť pri spolufinancovaní projektov z fondov EÚ</li> <li>×nevýhodné podmienky čerpania úverových zdrojov z komerčných bánk</li> <li>× pokles záujmu turistov o obec</li> <li>× málo finančných prostriedkov obce na dobudovanie technickej infraštruktúry</li> </ul>



SILNÉ STRÁNKY	SLABÉ STRÁNKY
<ul style="list-style-type: none"> <li>× silné zázemie pre konanie rôznych kultúrnych podujatí</li> <li>× množstvo kultúrnych pamiatok</li> <li>× záujem ľudí o šport</li> <li>× kultúrna tradícia</li> <li>× zriadenie futbalového mužstva žiakov pri TJ</li> <li>× zefektívnenie spolupráce s okresným mestom na regionálnej úrovni</li> <li>× výstavba športového areálu v blízkosti základnej školy</li> <li>× podpora záujmových krúžkov zo strany obce</li> <li>× možnosť získania finančných prostriedkov z fondov EU</li> <li>× vybudovanie voľnočasového centra pre mladých pod hradbami bez podávania alkoholických nápojov</li> <li>× vybudovanie kolkárne pre starších</li> <li>× uchovávanie kultúrnych tradícií a folklóru</li> <li>× dobré kultúrne povedomie obyvateľov</li> <li>× činnosť obecného folklórneho súboru VAJRAB</li> <li>× existujúca nitrianska kráľovská vínna cesta</li> <li>× existencia urbárskych, lesných a pasienkových spoločností</li> <li>× obecná knižnica</li> <li>× každoročne sa opakujúce kultúrne podujatia</li> </ul>	<ul style="list-style-type: none"> <li>× potreba rekonštrukcie športových zariadení a niektorých pamiatok</li> <li>× v obci chýba kultúrny dom, prípadne kultúrne stredisko</li> <li>× malý objem finančných prostriedkov pre činnosť kultúrnych zariadení a pre ich rozvoj</li> <li>× slabo rozvinutá kultúrna turistika</li> <li>× slabšia propagácia a reklama kultúrnych aktivít obce</li> <li>× nepostačujúce materiálne vybavenie na kultúrne a vzdelávacie podujatia</li> <li>× slabá propagácia tradičných remesiel obce</li> <li>× absentujúca digitalizácia knižnice</li> <li>× nezáujem obyvateľov o rozvoj svojho kultúrneho povedomia</li> </ul>



PRÍLEŽITOSTI	OHROZENIA
<ul style="list-style-type: none"> <li>× záujem a ochota predstaviteľov obce podporiť rozvoj kultúrnych tradícií a športu</li> <li>× využitie možnosti spolupráce OZ Tekov Hont</li> <li>× vybudovanie kultúrneho domu</li> <li>× zverejnenie podrobného ročného programu kultúrnych podujatí v obci</li> <li>× každoročné folklórne slávnosti</li> <li>× lepšia koordinovanosť a propagácia kultúrnych aktivít obce</li> <li>×dostavba hrnčiarskeho múzea</li> <li>×remeselné dvory</li> <li>×obnova zanikajúcich tradícií</li> <li>× vydanie multimedialných propagačných materiálov o obci, jej kultúrnom dedičstve a tradícii</li> <li>×zefektívnenie spolupráce s okolitými obcami na regionálnej úrovni</li> <li>× možnosť získania finančných prostriedkov z fondov EU</li> </ul>	<ul style="list-style-type: none"> <li>× pokles záujmu občanov o kultúrne dianie v obci</li> <li>×uprednostňovanie iných oblastí pred kultúrou a športom</li> <li>× slabá podpora kultúry zo strany štátu a VÚC</li> <li>× posun priorít mládeže ku konzumnej kultúre</li> <li>× málo finančných prostriedkov na šírenie miestnej kultúry za hranice katastrálneho územia obce</li> </ul>

Na základe takéhoto rozdelenia faktorov vplývajúcich na rozvoj obce sa môžeme zamerať na konkrétne riešenia a to nasledovným spôsobom:

- silné stránky obce pôsobia proti možným ohrozeniam; podporou a rozvojom silných stránok môže obec predísť prípadným ohrozeniam
- príležitosti chápeme ako protiváhu slabých stránok; využitím príležitostí môžeme postupne odstrániť alebo aspoň minimalizovať slabé stránky



#### 4 STRATEGICKÁ ČASŤ

Stav a potenciál rozvoja obce predstavuje východisko pre identifikáciu a analýzu problémov obce. Základom strategického plánu rozvoja obce je analýza súčasného stavu a identifikácia problémov ktoré bránia želanému rozvoju. Na základe týchto ukazovateľov je možné špecifikovať konkrétne ciele, ktoré chce obec dosiahnuť.

Obec Pukanec bude prostredím, ktoré bude mať vyvážené zabezpečené podmienky pre harmonický život všetkých kategórií obyvateľstva. Obec plnohodnotne využije svoj prírodný a historický potenciál za účelom rozvoja cestovného ruchu – aktívneho, pasívneho a poznávacieho. Obec bude v plnej miere a ohľaduplne využívať svoje prírodné bohatstvo za účelom jeho ekonomického a ekologického zveľaďovania. V súvislosti s rozvojom cestovného ruchu obec prezentuje svoje kultúrne tradície a zvyklosti v duchu rozvoja kultúrneho povedomia nielen vo svojom regióne, ale aj za hranicami Slovenskej republiky. Bude sa snažiť vytvárať vhodné podmienky na rozvoj infraštruktúry cestovného ruchu. Okrem toho sa obec bude snažiť vytvoriť podmienky pre aktívne podnikanie a zabezpečiť pracovné miesta pre svojich obyvateľov, ktorí tvoria rizikovú skupinu na trhu práce.

Pre zabezpečenie naplnenia a dosiahnutia vízie obce je potrebné dosiahnuť naplnenie cieľov v jednotlivých prioritných rozvojových oblastiach

**Cieľ 1: Budovanie technickej infraštruktúry**

**Cieľ 2: Rozvoj ľudských zdrojov**

**Cieľ 3: Sociálno-ekonomický rozvoj obce**

**Cieľ 4: Ochrana a tvorba životného prostredia**

**Cieľ 5: Podpora propagácie a informovanosť**

**Cieľ 6: Rozvoj turizmu a cestovného ruchu**

V rámci priorít sú zadané opatrenia, ktoré prispievajú k riešeniu hlavných rozvojových problémov. Ich implementáciou dosiahne obec naplnenie špecifických cieľov, ktoré posúvajú obec bližšie k dosiahnutiu stanovenej vízie.



## **PROGRAMOVÁ A REALIZAČNÁ ČASŤ**



## 5 PROGRAMOVÁ ČASŤ

V rámci programovej časti sa dostávame k podrobnejšiemu členeniu Programu hospodárskeho sociálneho rozvoja. Vyššie vymedzené ciele členíme na podopatrenia kvôli presnejšiemu a konkrétnejšiemu vymedzeniu jednotlivých aktivít (projektov). Samotná realizácia aktivít je to, čo dokáže naplniť ciele opatrení až po dosiahnutie dlhodobej vízie.

### 5.5 Opatrenia a aktivity

#### **Cieľ 1: Budovanie technickej infraštruktúry**

##### *Opatrenie: 1.1 Budovanie a rozvoj občianskej infraštruktúry*

- Aktivity:
- 1.1.1 Rekonštrukcia centrálneho vykurovania /vyriešenie otázky decentralizácie s možnosťou využitia OZE/
  - 1.1.2 Rekonštrukcia a modernizácia verejných budov, zabezpečenie bezbariérového prístupu a inštalácia OZE  
/ zdravotné stredisko, obecny úrad, požiarna zbrojnica, obecná knižnica/
  - 1.1.3 Vybavenie obce parkovacími plochami, najmä v okolí oddychových zón bytoviek

##### *Opatrenie: 1.2 Budovanie a rozvoj kultúrno-spoločenskej infraštruktúry*

- Aktivity:
- 1.2.1 Vybudovanie klubu seniorov – denný stacionár, komunitné centrum
  - 1.2.2 Detské ihriská – rekonštrukcia, vybudovanie nových
  - 1.2.3 Rekonštrukcia, modernizácia a dovybavenie obecných zariadení /OZE, bezbariérový prístup a rôzne iné revitalizačné aktivity/
  - 1.2.4 Revitalizácia obecnej knižnice
  - 1.2.5 Výstavba, alebo revitalizácia nevyužitej budovy na budovu kultúrneho domu

##### *Opatrenie: 1.3 Budovanie a rozvoj školskej infraštruktúry*

- Aktivity:
- 1.3.1 Rekonštrukcia a modernizácia základnej školy, jej prispôsobenie podmienkam na zníženie energetickej náročnosti, bezbariérový prístup a iné revitalizačné aktivity
  - 1.3.2 Prestavba a prispôsobenie voľných priestorov v základnej škole na využitie pre voľnočasové aktivity
  - 1.3.3 Podpora voľnočasových aktivít mládeže v rámci obce



*Opatrenie: 1.4 Budovanie a rozvoj verejnej infraštruktúry*

- Aktivity:
- 1.4.1 Dobudovanie splaškovej kanalizácie
  - 1.4.2 Budovanie a modernizácia ostatnej verejnej infraštruktúry
  - 1.4.3 Rozšírenie intravilánu obce vzhľadom na potenciálnu výstavbu IBV, prípadne priemyselnej zóny
  - 1.4.4 Rozšírenie elektrickej siete so zahusťovacími trafostanicami v novej IBV
  - 1.4.5 Rekonštrukcia vodovodu a dostavba vodovodu
  - 1.4.6 Rekonštrukcia a rozšírenie verejného osvetlenia

*Opatrenie: 1.5. Budovanie a revitalizácia obecnej infraštruktúry*

- Aktivity:
- 1.5.1 Revitalizácia centra obce
  - 1.5.2 Rekonštrukcia/dobudovanie miestnych komunikácií
  - 1.5.3 Rekonštrukcia chodníkov
  - 1.5.4 Budovanie a modernizácia ostatnej obecnej infraštruktúry

**Cieľ 2: Rozvoj ľudských zdrojov**

*Opatrenie 2.1: Zvýšenie vzdelanostnej úrovne a zamestnanosti v obci*

- Aktivity:
- 2.1.1 Realizácia vzdelávacích a motivačných programov
  - 2.1.2 Realizácia projektovej aktivizácie
  - 2.1.3 Realizácia projektov zamestnanosti
  - 2.1.4 Organizovanie vzdelávacích aktivít pre marginalizované skupiny obyvateľstva
  - 2.1.5 Podpora ďalších programov rozvoja životnej úrovne obyvateľov

*Opatrenie 2.2 Zvýšenie kultúrno-spoločenskej a športovej úrovne v obci*

- Aktivity:
- 2.2.1 Realizácia kultúrno-spoločenských aktivít
  - 2.2.2 Realizácia športových podujatí
  - 2.2.3 Podpora ďalších programov rozvoja kultúrno-spoločenskej úrovne obyvateľov
  - 2.2.4 Podpora revitalizácie vínnych pivníc





2.2.5 Podpora podnikateľských aktivít pri rekonštrukcii areálu bývalého kúpaliska na oddychovo – športovo - rekreačnú zónu

2.2.6 Podpora spoločenských organizácií a folklórnych súborov

2.2.7 Podpora a organizovanie športových podujatí

### **Cieľ 3: Sociálno-ekonomický rozvoj obce**

*Opatrenie 3.1 Rozvoj sociálnej starostlivosti o starších, nevládných a sociálne vylúčených občanov*

- Aktivity:
- 3.1.1 Realizácia projektu terénnej sociálnej práce
  - 3.1.2 Zabezpečenie denného stacionáru, komunitného centra
  - 3.1.3 Realizácia ďalších programov sociálnej starostlivosti o starších, nevládných a sociálne vylúčených občanov
  - 3.1.4 Rekonštrukcia zdravotného strediska

*Opatrenie 3.2 Podpora rozvoja podnikania v obci*

- Aktivity:
- 3.2.1 Tvorba prostredia pre podnikanie a investorov
  - 3.2.2 Vytvorenie kapacít informačných a poradenských služieb a podnikateľský inkubátor
  - 3.2.3 Realizácia projektov pre rozvoj podnikania
  - 3.2.4 Podporovanie zavádzania remeselníckych dielní pre remeslá, ktoré sú pre obec typické
  - 3.2.5 Podpora prestavby hospodárskeho dvora poľnohospodárskeho podniku v južnej časti katastra obce pre potreby rozvoja agroturistiky

### **Cieľ 4: Ochrana a tvorba životného prostredia**

*Opatrenie 4.1 Rozvoj a budovanie životného prostredia v obci*

- Aktivity:
- 4.1.1 Vybudovanie oddychových zón
  - 4.1.2 Budovanie a ochrana zelene
  - 4.1.3 Úpravy centrálnych častí obce



- 4.1.4 Diskusie odborníkov s verejnosťou zamerané na ekológiu
- 4.1.5 Odstránenie divokých skládok
- 4.1.6 Vyriešenie otázky odpadového hospodárstva
- 4.1.7 Revitalizácia korýt miestnych potokov a protipovodňové opatrenia
- 4.1.8 Vypracovanie Stratégia využiteľnosti obnoviteľných zdrojov v podmienkach obce
- 4.1.9 Prestavba vykurovacích systémov verejných budov na využitie obnoviteľných zdrojov energie

#### **Cieľ 5: Podpora propagácie a informovanosti obce**

*Opatrenie 5.1 Tvorba propagácie a podmienok pre informovanosť v rámci obce a iných subjektov*

- Aktivita:
- 5.1.1 Skvalitnenie poskytovania informácií na verejných tabuliach a obecných novinách
  - 5.1.2 Tvorba a vydávanie propagačných materiálov pre obyvateľov
  - 5.1.3 Programy pre rozvoj informačného systému v obci
  - 5.1.4 Pravidelná aktualizácia web stránky
  - 5.1.5 Podpora spoločenských organizácií a folklórnych súborov

#### **Cieľ 6: Rozvoj turizmu a cestovného ruchu**

*Opatrenie 6.1 Budovanie turistickej infraštruktúry*

- Aktivita:
- 6.1.1 Vybudovanie a údržba cyklotrasy
  - 6.1.2. Spropagovanie a sprístupnenie pamiatok obce
  - 6.1.3 Projekty rozvoja turistickej infraštruktúry
  - 6.1.4 Začlenenie obce do euroregionálnych združení



*Opatrenie 6.2 Rozvoj služieb v oblasti turizmu a cestovného ruchu*

Aktivity: 6.2.1 Rozvoj turistiky a agroturistiky

6.2.2 Projekty rozvoja služieb v oblasti turizmu a cestovného ruchu

6.2.3 Podpora výstavby ubytovacieho zariadenia na rozvoj agroturizmu



## 5.6 Akčné plány

### Cieľ 1: Budovanie technickej infraštruktúry

<i>Opatrenie 1.1</i>	<i>Budovanie a rozvoj občianskej infraštruktúry</i>
<b>Aktivita</b>	<b>1.1.1 Rekonštrukcia centrálneho vykurovania /vyriešenie otázky decentralizácie s možnosťou využitia OZE/</b>
zdôvodnenie	znižovanie energetickej náročnosti, šetrenie financií a zároveň životného prostredia
predpokladané zdroje financovania	obec/dotácie/iné/fondy
predpokladaný rozpočet	200 000,00 EUR
termín	2017 – 2024
zodpovedná osoba	pracovníci obce, dodávateľ stavby, projektový manager
<b>Aktivita</b>	<b>1.1.2 Rekonštrukcia a modernizácia verejných budov, zabezpečenie bezbariérového prístupu a inštalácia OZE</b>
zdôvodnenie	zníženie energetickej náročnosti, zvýšenie životnosti budov / zdravotné stredisko, požiarna zbrojnica, obecná knižnica
predpokladané zdroje financovania	obec/dotácie/fondy/iné
predpokladaný rozpočet	900 000,00 EUR
termín	2017 – 2024
zodpovedná osoba	pracovníci obce, dodávateľ stavby, projektový manager
<b>Aktivita</b>	<b>1.1.3 Vybavenie obce parkovacími plochami, najmä v okolí oddychových zón bytoviek</b>
zdôvodnenie	zvýšenie počtu parkovacích miest
predpokladané zdroje financovania	obec/dotácie/fondy/iné
predpokladaný rozpočet	100 000,00 EUR
termín	2017 – 2024
zodpovedná osoba	pracovníci obce, dodávateľ stavby, projektový manager

<i>Opatrenie 1.2</i>	<i>Budovanie a rozvoj kultúrno-spoločenskej infraštruktúry</i>
<b>Aktivita</b>	<b>1.2.1 Vybudovanie klubu seniorov - denný stacionár, klub seniorov</b>
Zdôvodnenie	pre uspokojenie potrieb starších a imobilných obyvateľov obce
predpokladané zdroje financovania	obec/dotácie/fondy/iné
predpokladaný rozpočet	150 000,00 EUR
Termín	2017 – 2024
zodpovedná osoba	pracovníci obce
<b>Aktivita</b>	<b>1.2.2 Detské ihriská – rekonštrukcia, vybudovanie nových</b>
zdôvodnenie	pre potreby uspokojenie potrie rodičov a ich detí
predpokladané zdroje financovania	obec/dotácie/fondy/iné
predpokladaný rozpočet	300 000,00 EUR
termín	2017 – 2024
zodpovedná osoba	pracovníci obce, dodávateľ stavby, projektový manager



<b>Aktivita</b>	<b>1.2.3 Rekonštrukcia, modernizácia a dovybavenie obecných zariadení</b>
zdôvodnenie	zníženie energetickej náročnosti, zvýšenie životnosti budovy, OZE, bezbariérový prístup a rôzne iné revitalizačné aktivity/
predpokladané zdroje financovania	obec/dotácie/fondy/iné
predpokladaný rozpočet	500 000,00 EUR
termín	2017 – 2024
zodpovedná osoba	pracovníci obce, dodávateľ stavby, projektový manager
<b>Aktivita</b>	<b>1.2.4 Revitalizácia obecnej knižnice</b>
zdôvodnenie	zníženie energetickej náročnosti, zvýšenie životnosti budovy, OZE, bezbariérový prístup a rôzne iné revitalizačné aktivity/
predpokladané zdroje financovania	obec/dotácie/fondy/iné
predpokladaný rozpočet	100 000,00 EUR
termín	2017 – 2024
zodpovedná osoba	pracovníci obce, dodávateľ stavby, projektový manager
<b>Aktivita</b>	<b>1.2.5 Výstavba, alebo revitalizácia nevyužitej budovy na budovu kultúrneho domu</b>
zdôvodnenie	zníženie energetickej náročnosti, zvýšenie životnosti budovy, OZE, bezbariérový prístup a rôzne iné revitalizačné aktivity/
predpokladané zdroje financovania	obec/dotácie/fondy/iné
predpokladaný rozpočet	100 000,00 EUR
termín	2017 – 2024
zodpovedná osoba	pracovníci obce, dodávateľ stavby, projektový manager

<i>Opatrenie 1.3</i>	<i>Budovanie a rozvoj školskej infraštruktúry</i>
<b>Aktivita</b>	<b>1.3.1 Rekonštrukcia a modernizácia základnej školy, jej prispôsobenie podmienkam na zníženie energetickej náročnosti, bezbariérový prístup a iné revitalizačné aktivity</b>
zdôvodnenie	nutnosť rekonštrukcie a modernizácie ZŠ
predpokladané zdroje financovania	obec/fondy/dotácie/iné
predpokladaný rozpočet	200 000,00 EUR
termín	2017 – 2024
zodpovedná osoba	pracovníci obce, projektový manager, dodávateľ stavby
<b>Aktivita</b>	<b>1.3.2 Prestavba a prispôsobenie voľných priestorov v základnej škole na využitie pre voľnočasové aktivity</b>
zdôvodnenie	nutnosť využitia voľných priestorov v ZŠ po rekonštrukcii budovy
predpokladané zdroje financovania	obec/fondy/dotácie/iné
predpokladaný rozpočet	200 000,00 EUR
termín	2017 – 2024
zodpovedná osoba	pracovníci obce, dodávateľ stavby, projektový manager
<b>Aktivita</b>	<b>1.3.3 Podpora voľnočasových aktivít mládeže v obci</b>



zdôvodnenie	podporiť rozvoj mládeže
predpokladané zdroje financovania	obec/fondy/dotácie/iné
predpokladaný rozpočet	100 000,00 EUR
termín	2017 – 2024
zodpovedná osoba	pracovníci obce

<b>Opatrenie 1.4</b>	<b>Budovanie a rozvoj verejnej infraštruktúry</b>
<b>aktivita</b>	<b>1.4.1 Dobudovanie splaškovej kanalizácie</b>
zdôvodnenie	nutnosť vyriešiť otázku splaškovej kanalizácie
predpokladané zdroje financovania	obec/dotácie/fondy/iné
predpokladaný rozpočet	200 000,00 EUR
termín	2017 – 2024
zodpovedná osoba	pracovníci obce, projektový manager, dodávateľ stavby
<b>aktivita</b>	<b>1.4.2 Budovanie a modernizácia ostatnej verejnej infraštruktúry</b>
zdôvodnenie	zefektívnenie verejnej infraštruktúry
predpokladané zdroje financovania	obec/dotácie/fondy/iné
predpokladaný rozpočet	200 000,00 EUR
termín	2017 – 2024
zodpovedná osoba	pracovníci obce, dodávateľ stavby, projektový manager
<b>aktivita</b>	<b>1.4.3 Rozšírenie intravilánu obce vzhľadom na potenciálnu výstavbu IBV, prípadne priemyselnej zóny</b>
zdôvodnenie	všeobecný záujem pre zvýšenie atraktivity života v obci
predpokladané zdroje financovania	obec/dotácie/fondy/iné
predpokladaný rozpočet	300 000,00 EUR
termín	2017-2024
zodpovedná osoba	pracovníci obce, dodávateľ stavby, projektový manager
<b>aktivita</b>	<b>1.4.4 Rozšírenie elektrickej siete so zahusťovacími trafostanicami v novej IBV</b>
zdôvodnenie	zabezpečenie elektrickej siete v novej IBV a zároveň možnosť rozšírenia pôvodnej elektrickej siete
predpokladané zdroje financovania	obec/dotácie/fondy/iné
predpokladaný rozpočet	150 000,00 EUR
termín	2017-2024
zodpovedná osoba	pracovníci obce, dodávateľ stavby, projektový manager
<b>aktivita</b>	<b>1.4.5 Rekonštrukcia vodovodu a dostavba vodovodu</b>
zdôvodnenie	nutnosť rekonštrukcie vodovodu a jeho dostavby
predpokladané zdroje financovania	obec/dotácie/fondy/iné
predpokladaný rozpočet	200 000,00 EUR
termín	2017-2024
zodpovedná osoba	pracovníci obce, dodávateľ stavby, projektový manager
<b>aktivita</b>	<b>1.4.6 Rekonštrukcia a dostavba verejného osvetlenia</b>
zdôvodnenie	zníženie energetickej náročnosti v obci a zvýšenie bezpečnosti v obci



predpokladané zdroje financovania	obec/dotácie/fondy/iné
predpokladaný rozpočet	200 000,00 EUR
termín	2017-2024
zodpovedná osoba	pracovníci obce, projektový manager, príslušný odbor na okresnom úrade

<i>Opatrenie 1.5</i>	<i>Budovanie a revitalizácia obecnej infraštruktúry</i>
<b>aktivita</b>	<b>1.5.1 Revitalizácia centra obce</b>
zdôvodnenie	skrášlenie, modernizácia centra obce
predpokladané zdroje financovania	obec/dotácie/iné/fondy
predpokladaný rozpočet	100 000,00 EUR
Termín	2017 – 2024
zodpovedná osoba	pracovníci obce, projektový manager
<b>aktivita</b>	<b>1.5.2 Rekonštrukcia/dobudovanie miestnych komunikácií</b>
zdôvodnenie	dobudovanie a rekonštrukcia z dôvodu vysokej opotrebovanosti
predpokladané zdroje financovania	obec/dotácie štátu/iné/fondy
predpokladaný rozpočet	100 000,00 EUR
Termín	2017 – 2024
zodpovedná osoba	pracovníci obce, dodávateľ stavby, projektový manager
<b>Aktivita</b>	<b>1.5.3 Rekonštrukcia chodníkov</b>
zdôvodnenie	rekonštrukcia miestnych chodníkov v správe obce
predpokladané zdroje financovania	obec/iné/dotácie štátu/fondy
predpokladaný rozpočet	100 000,00 EUR
termín	2017 – 2024
zodpovedná osoba	pracovníci obce, dodávateľ stavby, projektový manager
<b>Aktivita</b>	<b>1.5.4 Budovanie a modernizácia ostatnej obecnej infraštruktúry</b>
zdôvodnenie	rekonštrukcia ostatnej infraštruktúry v držbe obce
predpokladané zdroje financovania	obec/dotácie/iné/fondy
predpokladaný rozpočet	100 000,00 EUR
termín	2017 – 2024
zodpovedná osoba	pracovníci obce, dodávateľ stavby, projektový manager

**Cieľ 2: Rozvoj ľudských zdrojov**

<i>Opatrenie 2.1</i>	<i>Zvýšenie vzdelanostnej úrovne a zamestnanosti v obci</i>
<b>Aktivita</b>	<b>2.1.1. Realizácie vzdelávacích a motivačných programov</b>
zdôvodnenie	podpora zamestnanosti
predpokladané zdroje financovania	obec/dotácie/iné
predpokladaný rozpočet	100 000,00 EUR
termín	2017 – 2024
zodpovedná osoba	pracovníci obce, školitelia
<b>Aktivita</b>	<b>2.1.2 Realizácia projektovej aktivizácie</b>
zdôvodnenie	príprava dlhodobo nezamestnaných na nové formy zamestnania, motivačné programy cez služby obce
predpokladané zdroje financovania	obec/dotácie štátu/iné
predpokladaný rozpočet	100 000,00 EUR
termín	2017 – 2024
zodpovedná osoba	pracovníci obce, koordinátori
<b>Aktivita</b>	<b>2.1.3 Realizácia projektov zamestnanosti</b>
zdôvodnenie	príprava nezamestnaných do zamestnania
predpokladané zdroje financovania	obec/iné/dotácie štátu
predpokladaný rozpočet	100 000,00 EUR
termín	2017 – 2024
zodpovedná osoba	pracovníci obce, koordinátori
<b>Aktivita</b>	<b>2.1.4 Organizovanie vzdelávacích aktivít pre marginalizované skupiny obyvateľstva</b>
zdôvodnenie	príprava nezamestnaných do zamestnania
predpokladané zdroje financovania	obec/iné/dotácie štátu
predpokladaný rozpočet	100 000,00 EUR
termín	2017 – 2024
zodpovedná osoba	pracovníci obce, koordinátori
<b>Aktivita</b>	<b>2.1.5 Podpora ďalších programov rozvoja životnej úrovne obyvateľov obce</b>
zdôvodnenie	podpora programov na zvýšenie rozvoja životnej úrovne
predpokladané zdroje financovania	obec/dotácie/iné
predpokladaný rozpočet	100 000,00 EUR
termín	2017 – 2024
zodpovedná osoba	pracovníci obce, koordinátori

<i>Opatrenie 2.2</i>	<i>Zvýšenie kultúrno-spoločenskej a športovej úrovne obci</i>
<b>Aktivita</b>	<b>2.2.1 Realizácia kultúrno-spoločenských aktivít</b>
Zdôvodnenie	podpora pre rozvoj kultúrno-spoločenského života
predpokladané zdroje financovania	obec/dotácie/iné/fondy
predpokladaný rozpočet	100 000,00 EUR
Termín	2017 – 2024





zodpovedná osoba	pracovníci obce
<b>Aktivita</b>	<b>2.2.2 Realizácia športových podujatí</b>
zdôvodnenie	podpora rozvoja športových aktivít v obci
predpokladané zdroje financovania	obec/dotácie/iné/fondy
predpokladaný rozpočet	100 000,00 EUR
termín	2017 – 2024
zodpovedná osoba	pracovníci obce
<b>Aktivita</b>	<b>2.2.3 Podpora ďalších programov rozvoja kultúrno-spoločenskej úrovne obyvateľov</b>
zdôvodnenie	podpora kultúrno-spoločenských aktivít v rámci obce
predpokladané zdroje financovania	obec/iné/dotácie/fondy
predpokladaný rozpočet	100 000,00 EUR
termín	2017 – 2024
zodpovedná osoba	pracovníci obce
<b>Aktivita</b>	<b>2.2.4 Podpora revitalizácie vínnych pivníc</b>
zdôvodnenie	predpoklad vyššej návštevnosti obce
predpokladané zdroje financovania	obec/dotácie/iné/fondy
predpokladaný rozpočet	100 000,00 EUR
termín	2017 – 2024
zodpovedná osoba	pracovníci obce, odborníci vo vinárstve
<b>Aktivita</b>	<b>2.2.5 Podpora podnikateľských aktivít pri rekonštrukcii areálu bývalého kúpaliska na oddychovo – športovo - rekreačnú zónu</b>
zdôvodnenie	predpoklad vyššej návštevnosti obce
predpokladané zdroje financovania	obec/dotácie/iné/fondy
predpokladaný rozpočet	500 000,00 EUR
termín	2017 – 2024
zodpovedná osoba	pracovníci obce
<b>Aktivita</b>	<b>2.2.6 Podpora spoločenských organizácií a folklórnych súborov</b>
zdôvodnenie	zachovať dedičstvo folklóru
predpokladané zdroje financovania	obec/dotácie/iné/fondy
predpokladaný rozpočet	100 000,00 EUR
termín	2017 – 2024
zodpovedná osoba	pracovníci obce
<b>Aktivita</b>	<b>2.2.7 Podpora a organizovanie športových podujatí</b>
zdôvodnenie	podporiť rozvoj športu v obci
predpokladané zdroje financovania	obec/dotácie/iné/fondy
predpokladaný rozpočet	100 000,00 EUR
termín	2017 – 2024
zodpovedná osoba	pracovníci obce

**Cieľ 3: Sociálno-ekonomický rozvoj obce**

<i>Opatrenie 3.1</i>	<i>Rozvoj sociálnej starostlivosti o starších, nevládných a sociálne vylúčených občanov</i>
<b>Aktivita</b>	<b>3.1.1 Realizácia projektu terénnej sociálnej práce</b>
zdôvodnenie	poskytovanie terénnych služieb starostlivosti
predpokladané zdroje financovania	obec/dotácie/iné/fondy
predpokladaný rozpočet	100 000,00 EUR
termín	2017 – 2024
zodpovedná osoba	pracovníci obce, projektový manager
<b>Aktivita</b>	<b>3.1.2 Zabezpečenie denného stacionáru, komunitného centra</b>
zdôvodnenie	poskytovanie starostlivosti pre starších občanov počas dňa
predpokladané zdroje financovania	obec/dotácie/iné/fondy
predpokladaný rozpočet	150 000,00 EUR
termín	2017 – 2024
zodpovedná osoba	pracovníci obce, projektový manager
<b>Aktivita</b>	<b>3.1.3 Realizácia ďalších programov sociálnej starostlivosti o starších, nevládných a sociálne vylúčených občanov</b>
zdôvodnenie	poskytovanie rôznych iných služieb v rámci programov sociálnej starostlivosti
predpokladané zdroje financovania	obec/iné/dotácie/fondy
predpokladaný rozpočet	150 000,00 EUR
termín	2017 – 2024
zodpovedná osoba	pracovníci obce

<i>Opatrenie 3.2</i>	<i>Podpora rozvoja podnikania v obci</i>
<b>Aktivita</b>	<b>3.2.1 Tvorba prostredia pre podnikanie a investorov</b>
zdôvodnenie	podpora rozvoja podnikateľských aktivít
predpokladané zdroje financovania	obec/dotácie/iné/fondy
predpokladaný rozpočet	200 000,00 EUR
termín	2017 – 2024
zodpovedná osoba	pracovníci obce, projektový manager
<b>Aktivita</b>	<b>3.2.2 Vytvorenie kapacít informačných a poradenských služieb a podnikateľský inkubátor</b>
zdôvodnenie	podpora rozvoja podnikateľských aktivít
predpokladané zdroje financovania	obec/dotácie/iné/fondy
predpokladaný rozpočet	200 000,00 EUR
termín	2017 – 2024
zodpovedná osoba	pracovníci obce, projektový manager
<b>Aktivita</b>	<b>3.2.3 Realizácia projektov pre rozvoj podnikania</b>
zdôvodnenie	podpora rozvoja podnikateľských aktivít
predpokladané zdroje financovania	obec/iné/dotácie/fondy
predpokladaný rozpočet	200 000,00 EUR



termín	2017 – 2024
zodpovedná osoba	pracovníci obce
<b>Aktivita</b>	<b>3.2.4 Podporovanie zavádzania remeselníckych dielní pre remeslá, ktoré sú pre obec typické</b>
zdôvodnenie	podpora rozvoja podnikateľských aktivít
predpokladané zdroje financovania	obec/iné/dotácie/fondy
predpokladaný rozpočet	200 000,00 EUR
termín	2017 – 2024
zodpovedná osoba	pracovníci obce
<b>Aktivita</b>	<b>3.2.5 Podpora prestavby hospodárskeho dvora poľnohospodárskeho podniku v južnej časti katastra obce pre potreby rozvoja agroturistiky</b>
zdôvodnenie	podpora rozvoja podnikateľských aktivít
predpokladané zdroje financovania	obec/iné/dotácie/fondy
predpokladaný rozpočet	200 000,00 EUR
termín	2017 – 2024
zodpovedná osoba	pracovníci obce

**Cieľ 4: Ochrana a tvorba životného prostredia**

<i>Opatrenie 4.1</i>	<i>Rozvoj a budovanie životného prostredia v obci</i>
<b>Aktivita</b>	<b>4.1.1 Vybudovanie oddychových zón</b>
zdôvodnenie	budovanie oddychových zón v obci
predpokladané zdroje financovania	obec/dotácie/iné/fondy
predpokladaný rozpočet	100 000,00 EUR
termín	2017 – 2024
zodpovedná osoba	pracovníci obce, projektový manager
<b>Aktivita</b>	<b>4.1.2 Budovanie a ochrana zelene</b>
zdôvodnenie	budovanie a údržba zelene v rôznych častiach obce
predpokladané zdroje financovania	obec/dotácie/iné/fondy
predpokladaný rozpočet	100 000,00 EUR
termín	2017 – 2024
zodpovedná osoba	pracovníci obce, projektový manager
<b>Aktivita</b>	<b>4.1.3 Úpravy centrálnych častí obce</b>
zdôvodnenie	budovanie a údržba zelene v centrálnych častiach obce
predpokladané zdroje financovania	obec/iné/dotácie/fondy
predpokladaný rozpočet	100 000,00 EUR
termín	2017 – 2024
zodpovedná osoba	pracovníci obce, projektový manager
<b>Aktivita</b>	<b>4.1.4 Diskusie odborníkov s verejnosťou zamerané na ekológiu</b>
zdôvodnenie	organizovanie diskusií zameraných na ekológiu a životné prostredie
predpokladané zdroje financovania	obec/dotácie/iné/fondy
predpokladaný rozpočet	100 000,00 EUR
termín	2017 – 2024
zodpovedná osoba	pracovníci obce, projektový manager
<b>Aktivita</b>	<b>4.1.5 Odstránenie divokých skládok</b>
zdôvodnenie	vyriešiť problém divokých skládok
predpokladané zdroje financovania	obec/dotácie/iné/fondy
predpokladaný rozpočet	200 000,00 EUR
termín	2017 – 2024
zodpovedná osoba	pracovníci obce, projektový manager
<b>Aktivita</b>	<b>4.1.6 Vyriešenie otázky odpadového hospodárstva</b>
zdôvodnenie	potreba vyriešenia otázky odpadového hospodárstva v rámci obce
predpokladané zdroje financovania	obec/dotácie/iné/fondy
predpokladaný rozpočet	100 000,00 EUR
termín	2017 – 2024
zodpovedná osoba	pracovníci obce, projektový manager
<b>Aktivita</b>	<b>4.1.7 Revitalizácia korýt miestnych potokov a protipovodňové opatrenia</b>
zdôvodnenie	potreba vyriešenia otázky protipovodňových opatrení
predpokladané zdroje financovania	obec/dotácie/iné/fondy
predpokladaný rozpočet	200 000,00 EUR
termín	2017 – 2024
zodpovedná osoba	pracovníci obce, projektový manager



<b>Aktivita</b>	<b>4.1.8 Vypracovanie Stratégia využiteľnosti obnoviteľných zdrojov v podmienkach obce</b>
zdôvodnenie	potreba vyriešenia otázky využitia obnoviteľných zdrojov energie v obci
predpokladané zdroje financovania	obec/dotácie/iné/fondy
predpokladaný rozpočet	100 000,00 EUR
termín	2017 – 2024
zodpovedná osoba	pracovníci obce, projektový manager
<b>Aktivita</b>	<b>4.1.9 Prestavba vykurovacích systémov verejných budov na využitie obnoviteľných zdrojov energie</b>
zdôvodnenie	zníženie energetickej náročnosti budov
predpokladané zdroje financovania	obec/dotácie/iné/fondy
predpokladaný rozpočet	200 000,00 EUR
termín	2017 – 2024
zodpovedná osoba	pracovníci obce, projektový manager

**Cieľ 5: Podpora propagácie a informovanosti obce**

<i>Opatrenie 5.1</i>	<i>Tvorba propagácie a podmienok pre informovanosť v rámci obce a iných subjektov</i>
<b>Aktivita</b>	<b>5.1.1. Skvalitnenie poskytovania informácií na verejných tabuliach a v obecných novinách</b>
zdôvodnenie	skvalitňovanie služieb v rámci poskytovania informácií
predpokladané zdroje financovania	obec/dotácie/iné
predpokladaný rozpočet	100 000,00 EUR
termín	2017 – 2024
zodpovedná osoba	pracovníci obce, projektový manager
<b>Aktivita</b>	<b>5.1.2 Tvorba a vydávanie propagačných materiálov pre obyvateľov</b>
zdôvodnenie	podpora informovanosti obyvateľov obce
predpokladané zdroje financovania	obec/dotácie/iné
predpokladaný rozpočet	150 000,00 EUR
termín	2017 – 2024
zodpovedná osoba	pracovníci obce, projektový manager
<b>Aktivita</b>	<b>5.1.3 Programy pre rozvoj informačného systému v obci</b>
zdôvodnenie	podpora informovanosti obyvateľov obce
predpokladané zdroje financovania	obec/iné/dotácie/fondy
predpokladaný rozpočet	100 000,00 EUR
termín	2017 – 2024
zodpovedná osoba	pracovníci obce, projektový manager
<b>Aktivita</b>	<b>5.1.4 Pravidelná aktualizácia web stránky</b>
zdôvodnenie	podpora informovanosti obyvateľov obce
predpokladané zdroje financovania	obec/iné/dotácie/fondy
predpokladaný rozpočet	100 000,00 EUR
termín	2017 – 2024
zodpovedná osoba	pracovníci obce, projektový manager
<b>Aktivita</b>	<b>5.1.5 Podpora spoločenských organizácií a folklórnych súborov</b>
zdôvodnenie	podpora informovanosti obyvateľov obce
predpokladané zdroje financovania	obec/iné/dotácie/fondy
predpokladaný rozpočet	100 000,00 EUR
termín	2017 – 2024
zodpovedná osoba	pracovníci obce, projektový manager

**Cieľ 6: Rozvoj turizmu a cestovného ruchu**

<i>Opatrenie 6.1</i>	<i>Budovanie turistickej infraštruktúry</i>
<b>Aktivita</b>	<b>6.1.1 Vybudovanie a údržba cyklotrasy</b>
zdôvodnenie	vybudovanie a údržba cyklotrasy
predpokladané zdroje financovania	obec/dotácie/iné/fondy
predpokladaný rozpočet	100 000,00 EUR
Termín	2017 – 2024
zodpovedná osoba	pracovníci obce, projektový manager
<b>Aktivita</b>	<b>6.1.2 Spropagovanie a sprístupnenie pamiatok obce</b>
zdôvodnenie	podpora propagácie dostupných pamiatok v obce
predpokladané zdroje financovania	obec/dotácie/fondy/iné
predpokladaný rozpočet	100 000,00 EUR
termín	2017 – 2024
zodpovedná osoba	pracovníci obce, projektový manager
<b>Aktivita</b>	<b>6.1.3 Projekty rozvoja turistickej infraštruktúry</b>
zdôvodnenie	podpora projektov rozvoja turizmu
predpokladané zdroje financovania	obec/iné/dotácie/fondy
predpokladaný rozpočet	100 000,00 EUR
termín	2017 – 2024
zodpovedná osoba	pracovníci obce, projektový manager
<b>Aktivita</b>	<b>6.1.4 Začlenenie obce do euroregionálnych združení</b>
zdôvodnenie	zlepšenie spolupráce v rámci združení
predpokladané zdroje financovania	obec/iné/dotácie/fondy
predpokladaný rozpočet	100 000,00 EUR
termín	2017 – 2024
zodpovedná osoba	pracovníci obce, projektový manager

<i>Opatrenie 6.2</i>	<i>Rozvoj služieb v oblasti turizmu a cestovného ruchu</i>
<b>Aktivita</b>	<b>6.2.1 Rozvoj turistiky a agroturistiky</b>
zdôvodnenie	podpora rozvoja turistiky a agroturistiky v rámci regiónu obce
predpokladané zdroje financovania	obec/dotácie/iné/fondy
predpokladaný rozpočet	100 000,00 EUR
termín	2017 – 2024
zodpovedná osoba	pracovníci obce
<b>Aktivita</b>	<b>6.2.2 Projekty rozvoja služieb v oblasti turizmu a cestovného ruchu</b>
zdôvodnenie	podpora projektov rozvoja turizmu
predpokladané zdroje financovania	obec/iné/dotácie/fondy
predpokladaný rozpočet	100 000,00 EUR
termín	2017 – 2024
zodpovedná osoba	pracovníci obce
<b>Aktivita</b>	<b>6.2.3 Podpora výstavby ubytovacieho zariadenia na rozvoj</b>



	<b>agroturizmu</b>
zdôvodnenie	podpora projektov rozvoja turizmu
predpokladané zdroje financovania	obec/iné/dotácie/fondy
predpokladaný rozpočet	100 00,00 EUR
termín	2017 – 2024
zodpovedná osoba	pracovníci obce

Akčný plán obce predstavuje sústavu konkrétnych činností obce, ktoré majú napomôcť k naplneniu stratégie obce, taktiež napomáha naplneniu čiastkových cieľov a aktivít obce. Týka sa kratšieho časového obdobia, má charakter rámcových projektov a nie je podrobným realizačným projektom

V rámci dodržania efektívnosti pri implementácii akčných plánov je vhodné tieto aspoň raz za rok prehodnotiť a konkretizovať postupy pri ich naplnení.

## 6 FINANČNÉ A PERSONÁLNE ZABEZPEČENIE PHSR

### 6.1 Finančné zabezpečenie

Za účelom realizácie PHSR /Programu rozvoja obce/ musí obec zabezpečiť potrebné finančné zdroje na zabezpečenie cieľov a aktivít zadaných v akčnom pláne. Finančné prostriedky, ktoré je možné použiť na realizáciu projektových zámerov možno rozdeliť na tri hlavné skupiny:

- ☐ verejné zdroje – ide tu o rozpočet obce, prípadne o štátny rozpočet, okrem toho sú k dispozícii v rámci verejných zdrojov aj rôzne dotácie, financie z Národných projektov, nadácie, neinvestičné a účelové fondy a pod.
- ☐ súkromné zdroje – investovanie súkromných finančných zdrojov do neziskových aktivít
- ☐ fondy EÚ – aktuálne je hlavne nové programové obdobie

Analýza finančných potrieb a možností obce ukazuje, že obec na svoje aktivity bude potrebovať aj rôzne doplnkové zdroje potrebné na spolufinancovanie rôznych typov projektov v akčnom pláne.





## 6.2. Personálne zabezpečenie

Nevyhnutnou podmienkou plnenia programu je administratívne zabezpečenie jeho realizácie. Realizácia vyžaduje pravidelnú systematickú prácu skupín odborníkov a pracovníkov samosprávy. Na tento účel sa odporúča zriadiť nasledovné orgány s prepojením na vlastné ľudské zdroje:

### 1. Komisia strategického rozvoja

Výkonný útvar, zabezpečujúci plánovanie a realizáciu úloh PHSR. Úlohou komisie bude:

monitorovať realizáciu projektov, spolupracovať s inými partnermi doma a v zahraničí na realizácii projektov, vyhľadávať potenciálne zdroje a partnerstvá na realizáciu úloh PHSR, dohliadať nad ekonomickým čerpaním projektových prostriedkov, zbierať podklady o projektoch v rámci PHSR realizovaných inými subjektami, sledovať podnikateľskú klímu a vzájomný vzťah odvetví v obci, poskytovať asistenciu podnikom vytváraním všestranných komunikačných kanálov, atď.

### 2. Koordinátor pre stratégiu

Bude mať za úlohu: zadávať vypracovanie projektov, koordinovať projekty, predkladať správy, vypracovávať dopadové analýzy projektov, podieľať sa na určovaní priorít realizácie PHSR, viesť aktuálnu analýzu demografie a štruktúry ekonomických charakteristík obce, koordinovať stretnutia, podnety, požiadavky predstaviteľov rozhodujúcich odvetví na území obce, zaznamenávať dôležité trendy v hospodárstve majúce dopad na vývoj obce, podieľať a na budovaní verejno-súkromných partnerstiev, zúčastňovať sa na dôležitých domácich a zahraničných stretnutiach, konferenciách, zameraných na rozvoj obce.

### 3. Vlastní zamestnanci

Do realizácie PHSR budú zapojení aj ostatní zamestnanci úradu, ktorí budú participovať na plnení jednotlivých úloh v rámci svojho zamerania a pracovnej náplne.

### 4. Obecné zastupiteľstvo

Úlohou OZ bude v intervale minimálne dva krát do roka posúdiť Správu o realizácii PHSR a stav finančného čerpania prostriedkov, dopadovú analýzu PHSR, plán na ďalšie obdobie a navrhovať stratégiu rozvoja a doplnenie úloh a opatrení, ktoré neboli uvedené v PHSR.



### 6.3 MONITOROVANIE A HODNOTENIE PHSR

Monitorovanie PHSR budú uskutočňovať:

- Komisia strategického rozvoja,
- Koordinátor pre stratégiu,
- Obecné zastupiteľstvo

#### 6.3.1 Merateľné indikátory

Monitorovanie Programu hospodárskeho a sociálneho rozvoja obce Pukanec sa vykonáva na základe súboru indikátorov priradených k jednotlivým cieľom a opatreniam (ktoré môžu byť priebežne konkretizované). Indikátory podporujú oprávnenosť verejných výdavkov na jednotlivé opatrenia a zároveň preukazujú ekonomickú účinnosť realizovaných verejných výdavkov. Indikátory budú zároveň základným faktorom pri tvorbe kritérií na čerpanie finančnej podpory z regionálneho rozvojového fondu.

#### 6.3.2 Spôsob monitorovania PHSR

Monitorovanie plnenia PHSR bude vykonávať Komisia strategického rozvoja. Koordinátorovi pre stratégiu pracovníci Komisie budú pravidelne predkladať správy o postupe realizácie a príprave projektov v jednotlivých oblastiach a prioritách, o vlastnej činnosti a o iných aktivitách súvisiacich s plnením PHSR. Koordinátor pre stratégiu bude predkladať na zasadnutia Obecného zastupiteľstva Správy o realizácii PHSR, pre posúdenie súladu aktivít s Programom hospodárskeho a sociálneho rozvoja a Komisia vydá k realizácii stanovisko, ktoré sa predloží poslancom na Obecné zastupiteľstvo pri schvaľovaní ročných rozpočtov.

Počas roka sa môže každý poslanec obecného zastupiteľstva oboznámiť s priebehom plnenia PHSR u Koordinátora pre stratégiu.

#### 6.3.3 Vyhodnocovanie a spôsob modifikovania PHSR

Hlavným hodnotiacim dokumentom PHSR bude *Správa o realizácii PHSR*, ktorú vypracuje koordinátor pre stratégiu.

##### **Spôsob modifikovania PHSR**

Predkladať návrhy na modifikovanie PHSR bude v právomoci Komisie pre PHSR. Koordinátor pre stratégiu môže tiež predkladať Komisii návrhy na doplnenie PHSR. Občania a inštitúcie môžu tiež v písomnej forme predložiť Komisii návrh na modifikovanie PHSR.



Na zasadnutia Komisie v termíne schvaľovania obecného rozpočtu predloží Koordinátor *Dopadovú analýzu plnenia PHSR*.

Doplnenie PHSR sa uskutoční formou vypracovania *Návrhu na doplnenie PHSR*, ktorý bude obsahovať konkrétne nové špecifické ciele, opatrenia, aktivity a úlohy. Návrh sa predloží na schválenie obecnému zastupiteľstvu. Ak doplnenie PHSR bude spojené s možnosťou získať finančné prostriedky, alebo bude vyvolané inou nevyhnutnou potrebou, môže sa kvôli tomu tiež iniciovať mimoriadne zasadnutie Komisie alebo obecného zastupiteľstva.



## ZÁVER

Program hospodárskeho a sociálneho rozvoja obce je strategickým strednodobým dokumentom obce, ktorý určuje víziu rozvoja obce, prioritné oblasti rozvoja a aktivity a opatrenia smerujúce k ich naplneniu.

Program hospodárskeho a sociálneho rozvoja obce /Program rozvoja obce/ vychádza z jej prioritných potrieb a z možností, ktoré má k dispozícii. Jej cieľom je zlepšovať životné podmienky obyvateľov obce, zvyšovať konkurencieschopnosť regiónu ako takého.

Konečná úspešnosť realizácie stanovených cieľov a celkovej vízie v prvom rade závisí od aktívnej účasti a podpory všetkých občanov obce pri koordinovaní jednotlivých aktivít obecným zastupiteľstvom

Program hospodárskeho a sociálneho rozvoja obce /Program rozvoja obce/ Pukanec, bol schválený a uvedený do praxe rozhodnutím obecného zastupiteľstva.



## Príloha č. 1 - Zoznam informačných zdrojov použitých v PHSR

1. Národná stratégia regionálneho rozvoja Slovenskej republiky
2. Konceptia územného rozvoja Slovenska 2001 v znení KURS 2011
3. Partnerská dohoda SR na roky 2014 – 2020
4. Programom hospodárskeho a sociálneho rozvoja Nitrianskeho samosprávneho kraja 2012 – 2018
5. Programom hospodárskeho a sociálneho rozvoja obce Pukanec pre roky 2007 - 2016
6. Územný plán obce
7. Zákon č. 539/2008 Z. z. o podpore regionálneho rozvoja
8. Zákon 369/1990 Zb. o obecnom zriadení
9. Interné materiály Obecného úradu
10. Databáza Štatistického úradu SR „DATAcube“ dostupná na <http://datacube.statistics.sk/>
11. Dotazníkový prieskum vykonaný v obci Pukanec
13. [www.pukanec.sk](http://www.pukanec.sk)
14. [www.e-obce.sk](http://www.e-obce.sk)