

# **Tlmače**

Nám. odborárov 10, 935 21 Tlmače  
<http://www.mestotlmace.sk>  
Tel.: 036/63 42 021, Fax: 036/63 42 145



## **Program hospodárskeho a sociálneho rozvoja mesta Tlmače na roky 2007 -2016**

Tlmače, 2007



***Program hospodárskeho a sociálneho rozvoja mesta Tlmače bol spracovaný  
v období 01. 08. 2007 – 31. 10. 2007 v rámci projektu Vypracovanie  
programu hospodárskeho a sociálneho rozvoja mesta Tlmače***

*Názory vyjadrené v dokumente sú názormi mesta Tlmače a spracovateľského tímu.*

**Na príprave Programu hospodárskeho a sociálneho rozvoja spolupracovali:  
Pracovná skupina za mesto Tlmače:**

**Primátor mesta Tlmače – Mgr. Miroslav Považan**

Mgr. Miroslav Považan – primátor mesta  
Ing. arch. Jarmila Kováčiková  
Ing. Michaela Hrobáková  
Mgr. Július Žúbor

**Spracovateľom Programu hospodárskeho a sociálneho rozvoja je Euro Finance  
Consulting.**

**EUFC s.r.o.  
Centrála:  
Búdková cesta 22  
811 04 Bratislava**

**Tel.: +421 2 5465 1154  
Fax: +421 2 546 306 57  
E-mail: office@eufc.sk**

**Regionálne stredisko Levice:  
Komenského 24  
934 01 Levice**

**Tel.: +421 36 630 4075  
Fax: +421 36 630 4345  
E-mail: anna.pastierova@eufc.eu**



# Obsah

<b>Úvod</b> .....	4
<b>Základné údaje a história</b> .....	5
<b>1. SOCIO – EKONOMICKÁ ANALÝZA</b> .....	8
1.1. Prírodný potenciál a životné prostredie mesta.....	8
1.2. Demografická štruktúra.....	13
1.3. Bytový a domový fond.....	22
1.4. Občianska vybavenosť.....	26
1.5. Technická infraštruktúra.....	29
1.6. Ekonomika.....	31
1.7. Prieskum verejnej mienky.....	40
1.8. Analýza realizovaných opatrení.....	46
1.9. Swot analýza kritických oblastí mesta, súhrnná SWOT analýza.....	47
1.10. Kľúčové disparity a hlavné faktory rozvoja.....	58
<b>2. ROZVOJOVÁ STRATÉGIA</b> .....	60
2.1. Vízia mesta.....	60
2.2. Priority, opatrenia, aktivity.....	60
2.3. Miestna inovačná stratégia.....	63
2.4. Harmonogram realizácie priorít, opatrení, aktivít.....	66
2.5. Akčné plány realizácie aktivít.....	69
<b>3. FINANČNÝ PLÁN</b> .....	122
3.1. Odhad objemu potrebných finančných prostriedkov pre jednotlivé opatrenia a aktivity a možnosti ich zabezpečenia .....	122
3.2. Predpoklad finančných prostriedkov pre jednotlivé programovacie obdobia.....	127
<b>4. ZABEZPEČENIE REALIZÁCIE</b> .....	130
4.1. Organizačné, inštitucionálne a finančné zabezpečenie.....	130
4.2. Monitorovanie a hodnotenie.....	132
<b>Záver</b> .....	133
<b>Použitá literatúra</b> .....	134
<b>Príloha č. 1</b> .....	136



## Úvod

Dokument „Program hospodárskeho a sociálneho rozvoja mesta Tlmače“ (PHSR mesta Tlmače) je strednodobý strategický dokument, ktorý na základe analýzy hospodárskeho a sociálneho rozvoja mesta stanovuje jeho strategické ciele a priority rozvoja. Je prostriedkom na napĺňanie vízie ďalšieho smerovania rozvoja mesta na základe všeobecného konsenzu verejného sektora, podnikateľov a občanov mesta.

Spracovanie Programu hospodárskeho a sociálneho rozvoja mesta Tlmače je priamym dôsledkom prechodu niektorých pôsobností z orgánov štátnej správy na obce v zmysle zákona č. 416/2001 Z.z. a v súvislosti so zákonom 503/2001 Z.z. o podpore regionálneho rozvoja v znení noviel. Je to otvorený dokument, to znamená, že v závislosti od vývoja v jednotlivých oblastiach života mesta podlieha zmenám a doplneniam. Pre udržiavanie a najmä jeho realizáciu bude potrebné vytvoriť administratívnu kapacitu podľa odporúčania Ministerstva výstavby a regionálneho rozvoja SR - Metodická príručka pre vypracovanie Programu hospodárskeho a sociálneho rozvoja obce z apríla 2004.

Z hľadiska štruktúry je PHSR mesta Tlmače rozdelený na štyri základné časti:

- v prvej časti je podrobne analyzovaný reálny stav jednotlivých oblastí územia a života mesta Tlmače,
- v druhej časti je spracovaná SWOT analýza mesta podľa oblastí a v súhrne,
- v tretej časti je zostavená rozvojová stratégia, v ktorej je zadefinovaná vízia mesta Tlmače a hlavné priority a opatrenia rozvoja mesta Tlmače, ktoré vychádzajú z miestnych podmienok a potrieb a smerujú k zlepšeniu kvality života v meste Tlmače,
- štvrtá časť programového dokumentu obsahuje akčný plán rozvoja mesta Tlmače – harmonogram realizácie aktivít, inštitucionálne a finančné zabezpečenie na obdobie 2007-2016.

PHSR mesta Tlmače je neodeliteľnou súčasťou hierarchicky štruktúrovanej sústavy dokumentov: Národného strategického referenčného rámca (NSRR), jeho operačných programov a Programu hospodárskeho a sociálneho rozvoja Nitrianskeho samosprávneho kraja. Je základným východiskovým dokumentom aj pre získanie rôznych grantov a finančných prostriedkov zo štrukturálnych fondov a iniciatív Európskej únie.



## Základné údaje

Mesto Tlmače sa nachádza na 48 ° 17' 21" severnej šírky a 18° 31' 55" východnej dĺžky. Stred mesta má nadmorskú výšku 176 m.n.m., chotár od 173 do 275 m.n.m. Kataster obce má 4,64 km<sup>2</sup>. Mesto Tlmače tvorí pôvodná obec Tlmače na ľavom brehu Hrona a sídlisko Lipník na pravom brehu Hrona. Dolná časť Tlmáč (pôvodná) má 689 obyvateľov, sídlisko Lipník má 3 375 obyvateľov. Pomerne vysoká je aj hustota obyvateľov 577 obyvateľov na km<sup>2</sup>. Administratívne spadá do okresu Levice v Nitrianskom samosprávnom kraji. Mestské výsady a Štatút mesta získali Tlmače v roku 1986. Mesto používa erb, vlajku a pečať vychádzajúce z histórie. Najstarší prameň erbu Tlmáč je zachovaný z roku 1774. Od roku 1800 používa obec novú pečať.

Tlmače patrili od svojho vzniku až do roku 1922 do Tekovskej (Boršskej) župy a k slúžnovskému úradu v Leviciach. Po zrušení historických uhorských žúp patrili od roku 1923 do roku 1928 ako obec levického okresu do XVIII. – Zvolenskej župy. Za Slovenského štátu patrili Tlmače do Pohronskej župy. V rokoch 1929-1938 podliehali Okresnému úradu v Leviciach. Po viedenskej arbitráži patrili k OÚ v Pukanci, kam sa dočasne presťahovalo sídlo okresu z Levíc. Počas II. svetovej vojny boli Tlmače pričlenené k OÚ v Zlatých Moravciach, po oslobodení v roku 1945 znovu patria do Levického okresu, ktorý bol v roku 1949 pričlenený do Nitrianskeho kraja. V súlade so zákonom SNR č. 13/1970 Zb. o územnom členení SSR rozhodlo Plénum ONV v Leviciach o zlúčení obcí Tlmače, Veľké Kozmálovce a Malé Kozmálovce do jednej politickej obce – Tlmače. S účinnosťou od 1.1.1986 boli Tlmače vyhlásené za mesto. Na základe výsledkov hlasovania obyvateľov časti Malé Kozmálovce, z 10.6.1994, a obyvateľov časti Veľké Kozmálovce, dňa 10. 7. 1994, došlo k ich odčleneniu od mesta Tlmače a dodnes sú samostatné samosprávne obce.

## História mesta

Najstaršie archeologické nálezy z územia mesta pochádzajú z obdobia neolitu. Našlo sa tu sídlisko legyelovskej kultúry, halštatské pohrebisko, laténske sídlisko a slovanské hradisko z 9. storočia.

Prvá písomná zmienka o osade pochádza z r. 1075 ako rybárska osada Talmach v zakladacej listine opátstva v Hronskom Beňadiku. V roku 1209 časť obce patrila hradu Tekov. Koncom 13. storočia sa objavujú viaceré zemianske rodiny ako majitelia častí obce. V tomto období patrili Tlmače do farnosti v Rybníku. Po sporoch zemepánov obec spustla. V roku 1425 sa obce zmocnil Peter Čech Levický, ktorý ich v roku 1465 v spore s kanonikom Petrom Sárom prehral a musel mu ich prepustiť. V tomto období sa obec objavuje v písomnostiach ako „ praedium kistolmach „ – samota Malé Tlmače.



Obec situovaná pri prievoze na Hrone pred Slovenskou bránou bola terčom už prvých tureckých nájazdov. V roku 1565 sa stala majetkom Ostrihomskej kapituly. V roku 1570 bola obec poplatná Turkom a v roku 1601 Turkami vyplienená. Vo víťaznej bitke s Turkami pri Leviciach 19.7.1664 sa cisárske vojsko generála L. de Souchesa preplavilo na pravý breh Hrona. Aj po zažehnaní tureckého nebezpečenstva obec trpela prechodmi kuruckých a cisárskych vojsk, do roku 1685 aj tureckých. V roku 1682 bola obec Turkami vypálená. Dňa 2. 5. 1709 sa pri Tlmačoch odohrala bitka medzi Rákocziho kurucmi a cisárskymi jednotkami. Po skončení Rákocziho povstania v roku 1810 bola obec zdecimovaná epidémiou cholery.

V roku 1842 vznikla v Tlmačoch obecná jednotriedna škola. Na základe platných zákonov z roku 1848 zanikla feudálna závislosť obce od Ostrihomskej kapituly. V roku 1868 bola postavená prvá školská budova a byt pre učiteľa. V roku 1882 škola aj veľká časť obce vyhorela. Preto v roku 1884 postavili v obci novú školu. V roku 1896 bola daná do prevádzky železničná trať z Levíc do Hronskej Dúbravy, ktorá prechádzala katastrom obce.

Od roku 1905 veľká časť mužskej populácie našla zamestnanie v blízkom kameňolome v Rybníku. Obec neobišla ani prvá svetová vojna, keď v rokoch 1914-1918 väčšina dospelých mužov narukovala na front. Boje medzi Československou armádou a Červenou armádou Maďarskej republiky rád sa v lete 1919 odohrali v chotári obce. Krátko po vzniku ČSR sa v škole začalo vyučovať po slovensky a v roku 1921 bola založená obecná knižnica. V rámci 1. pozemkovej reformy boli rozdelené pozemky, ktoré aj po roku 1848 zostali vo vlastníctve Ostrihomskej kapituly. V roku 1928 bol na miestnom cintoríne postavený a vysvätený rímsko-katolícky kostol zasvätený Panne Márii Sedembolestnej. V rokoch 1933 – 1936 trvala výstavba betónového mosta cez rieku Hron, ktorý nahradil starodávny prievoz. V rokoch 1934 – 1937 bola postavená nová školská budova.

Ani druhá svetová vojna Tlmače neobišla. V roku 1938, pri obsadzovaní južného Slovenska sa Tlmače stali pohraničnou obcou. V roku 1940 bola obec napojená na elektrický prúd. V tomto období asi 50 obyvateľov, prevažne mladých mužov a žien, odišlo na práce do Nemecka. V septembri a októbri 1944 sa viacerí obyvatelia Tlmáč zapojili do Slovenského národného povstania. Dňa 21. 12. 1944 obec oslobodili jednotky Sovietskej armády, ale už 26.12.1944 sem opäť vtrhli nemecké oddiely a odvliekli 96 mužov. Front sa potom asi na tri mesiace stabilizoval na Hrone v blízkosti obce.

Na jar roku 1945 vznikol v obci Miestny národný výbor. V súlade s plánmi industrializácie Slovenska centrálné orgány ešte v roku 1948 rozhodli o výstavbe kotlárskeho závodu v katastri obcí Tlmače a Rybník. Závod nazývaný Levická kotláreň začali stavať na jeseň roku 1949 a už na jar roku 1951 začala výroba. Už v roku 1950 vzniklo pri kotlárskom závode odborné učilište, dnešné SOU strojárske. Závod bol významným impulzom demografického rastu, neskôr aj urbanizácie a kultúrneho rozvoja obce. Pre potreby pracovníkov závodu bolo v štýle architektúry ranného socializmu vybudované sídlisko Lipník na pravej strane Hrona.



V roku 1951 roľníci v katastri obce založili Jednotné roľnícke družstvo, ktoré hospodáril na okolitých pozemkoch.

V roku 1960 zasiahla obec veľká povodeň na rieke Hron, ktorá spôsobila nemalé materiálne škody.

V rokoch 1966 – 1968 bol postavený závod podniku Preciosa Jablonec nad Nisou a neskôr ZIPP, závod na výrobu betónových tvaroviek, ktoré spolu s Levickou kotlárnou zamestnávali väčšinu obyvateľov obce Tlmače a okolitých obcí. S ohľadom na rast počtu obyvateľov a rozvoj obce dostali Tlmače v roku 1986 štatút mesta. Integrovali aj susedné obce Malé Kozmálovce a Veľké Kozmálovce a vznikom Mestského národného výboru ako orgánu štátnej moci a správy sa Tlmače stali administratívnym centrom.

Po roku 1989 mesto prešlo obdobím mnohých zmien, pozitívnych aj negatívnych. Pozitívne zmeny sa prejavili v rozvoji mesta, najmä vybudovaním chýbajúcich stavieb ako zdravotné stredisko, obchodné centrum, kultúrny dom, priestory pre bankové služby. Rekonštrukcia hlavného námestia, centrálny mestský park či pešia zóna, znamenali humanizáciu mesta a zlepšenie podmienok života jeho obyvateľov.

Negatívom posledných rokov je znižovanie zamestnanosti u oboch najväčších zamestnávateľov – Slovenské energetické strojárne a Preciosa. Obyvatelia mesta sú nútení dochádzať za prácou do vzdialenejších sídel Levice, Mochovce, Zlaté Moravce ako aj do zahraničia.



## 1. Sociálno – ekonomická analýza

### 1.1. Prírodné podmienky a životné prostredie

#### 1.1.1. Geológia a geomorfológia

Mesto Tlmače sa nachádza na rozhraní Podunajskej nížiny a Štiavnických vrchov na rieke Hron pri Slovenskej bráne. Bezprostredne v okolí sídla sa vypínajú Kozmálovské vršky. Mesto leží v Hronskej nive Podunajskej pahorkatiny. Leží tesne pri juhozápadnom úpätí Štiavnických vrchov v mieste, kde Hron opúšťa zúženinu Slovenskej brány. Pôvodná obec Tlmače je na ľavom brehu Hrona, sídlisko Lipník vyrástlo na svahu blízko pravého brehu rieky.

Územie mesta Tlmače zasahuje do dvoch geomorfologických celkov. Do severo-východnej a juho-západnej časti katastra zasahujú juhozápadné výbežky Štiavnických vrchov. Zvyšná časť chotára leží v Podunajskej nížine, ktorá sem zasahuje aluviálnou nivou z juhu Pohronským výbežkom.

Nadmorská výška v mestskej časti Lipník je v rozpätí 275 – 179 m.n.m. a v historickej časti mesta 176 – 173 m.n.m.

**Štiavnické vrchy** sú súčasťou Vnútrotných Západných Karpát. Geologicky patria do vnútorného sopečného pásma Karpát. Toto sopečné pásmo vzniklo v mladších treťohorách – neogéne. Zo sopečných výlevných hornín je zastúpený andezit a tuf. Priestor **Podunajskej nížiny** bol pôvodne súčasťou mora. Na povrchu sa nachádzajú štvrtohorné sedimenty - riečne hliny a štrky.

Na hranici úrodných rovín a hlbokých hôr, v prielome, kde rieka Hron vychádza z venca pohorí - Pohronského Inovca a Štiavnických vrchov - sa nachádza prírodná kamenná brána. Je tvorená obojstranne 100 až 150 m vysokými kamennými bralami sopečného pôvodu. Tento prírodný úkaz starší historici nazvali "Porta Slovenica", čo v preklade znamená "**Slovenská brána**". Nachádza sa medzi obcami Tlmače a Psiare. Ide o prielom Hrona medzi Pohronským Inovcom a Štiavnickými vrchmi dlhý asi 10 kilometrov. V minulosti to bol strategicky dôležitý priechod z Podunajskej nížiny do bohatých banských miest. Nad obcou Psiare, na ľavom brehu Hrona sa nachádza na skalnom výbežku archeologická lokalita Krivín (316 m.n.m.), hradisko s niekoľkonásobným obranným valovým systémom. Severná časť Slovenskej brány je neporušená a patrí k prírodným krásam so svojou dominantou, skalou Krivín. Slovenská brána je rezerváciou teplomilnej kveteny, ktorá sa tu nachádza na svojej najsevernejšej hranici výskytu.





### 1.1.2. Klimatické pomery

Oblasť Tlmáč patrí do **teplej** a mierne suchej **klimatickej oblasti**. **Priemerná ročná teplota** presahuje 9°C (+9,4°C), najteplejší mesiac je júl s priemernou teplotou +20°C a najstudenší je január s priemernou teplotou - 2,2°C. **Vegetačné obdobie** s priemernými dennými teplotami 10°C a viac nastupuje v našej oblasti začiatkom apríla a končí sa v polovici októbra. Dĺžka jeho trvania je 180 až 185 dní. Ročný priemer **slnečného svitu** je v rozpätí 1950 – 2100 hodín.

**Vetry** vanú prevažne zo západného, severozápadného a juhovýchodného smeru. Ročne spadne okolo 600 mm **zrážok**. Súvislá **snehová pokrývka** začína zvyčajne koncom decembra a do konca februára sa sneh rozpustí. Priemerný počet dní so snehovou pokrývkou v našej oblasti je od 50 do 60 dní. Priemerný počet jasných dní v oblasti je 49,4, priemerný počet zamračených dní je 115 a priemerný počet dní s hmlou je 30,5.

### 1.2.3. Hydrologické pomery

Dominanta regiónu **rieka Hron** - pramení v Horehronskom podolí, na juhovýchodnom úpätí Kráľovej hole (1 946,1 m n.m.) v nadmorskej výške približne 980 m.n.m. Prameň leží na území NAPANT-u, na katastrálnom území obce Telgárt, cca 3 km na východ od nej. Hron je riekou stredohorskej oblasti. Má snehovo - dažďový režim odtoku, najvyššie priemerné mesačné prietoky dosahuje v mesiaci apríl, najnižšie v mesiacoch január a február. Hron má perovitú štruktúru riečnej siete. Dolinou rieky viedli významné obchodné a spojovacie trasy. Od 17. storočia boli vody Hrona a jeho prítokov využívané na splavovanie dreva, na hornom a strednom toku aj na výrobu elektrickej energie. Ešte v 30. rokoch 20. storočia bolo po Hrone splavované drevo. Na rieke boli veľké povodne v rokoch 1784, 1813, 1853, 1974.

Rieka má relatívne slabo vyvinutý bazén. V panóne sa Hron vlieval pravdepodobne v priestore Slovenského stredohoria do zálivu vtedajšieho mora. Dolina rieky je zložená, Hron spája viaceré, postupne sa znižujúce stupne. V doline Hrona v úseku medzi Žiarskou kotlinou a ústím sa vyskytujú len riečne terasy menších rozmerov, resp. ich zvyšky. Pod Slovenskou bránou až k obci Bíňa sú riečne terasy vyvinuté len na pravom brehu. Riečna niva je veľmi výrazne vyvinutá v priestore od Tlmáč k ústiu, jedná sa o geomorfologickú časť Hronská niva ako súčasť podcelku Hronská pahorkatina. Od Rudna nad Hronom po Tlmače je smer toku na juhozápad, medzi mestom Tlmače a obcou Kalná nad Hronom tečie Hron smerom na juh. V súčasnosti sú na rieke vybudované štyri vodné elektrárne: Dubová, Zvolen, Žiar nad Hronom, Veľké Kozmálovce.

Znečistenie rieky spôsobujú na dolnom toku prevažne poľnohospodárske podniky, výraznejším znečisťovateľom je tiež mesto Tlmače. Mesto má v mestskej časti Lipník od začiatku jeho výstavby v roku 1950 vybudovaný odvodňovací systém – jedná sa o tzv. **odvodňovací kanál**, ktorý obopína sídlisko zo severu a zo západu a vyúsťuje do potoka **Lipník** na rozhraní Topoľovej a Ružovej ulici.

Posledná povodeň v júni 2006 poukázala na nutnosť dobudovať systém odvodnenia najmä v severo-západnej časti mesta za Francúzskou ulicou, čo sa následne aj vykonalo vybudovaním ďalšieho odvodňovacieho kanála.



Pôvodne boli v chotári obce Rybník časť Jablonka navŕtané a vybudované dve artézske studne pre zásobovanie tlmačského sídliska Lipník a dolnej časti mesta vodou. Voda z týchto studní je vedená do rezervoára na Kusej hore a odtiaľ samospádom k spotrebiteľom.

Vodná nádrž Veľké Kozmálovce sa nachádza v 73,5 km dolného toku rieky Hron, ktorá zabezpečuje úžitkovú vodu pre Atómovú elektráreň Mochovce. Vodná plocha predstavuje 63 ha, dĺžka 2,6 km a pojme 2,6 mil. m<sup>3</sup> vody, zasahuje aj do katastra mesta Tlmače. Do prevádzky bola uvedená 25. 8. 1988. Ponúka rôzne športovo-rekreačné využitie, napr. športový rybolov a pod. Po ľavej strane je vodná elektráreň s 3 turbínami.

#### **1.1.4. Pedologické pomery**

Zloženie pôdy na území mesta je výsledkom rozpadu matičnej sopečnej horniny – andezity a tufy, a naviatím a náplavami pozdĺž rieky Hron. Celková výmera katastra je 464 ha. Poľnohospodárska pôda o rozlohe 230 ha v katastri mesta predstavuje až 49 % celkovej výmery katastra. Z toho je 202 ha ornej pôdy, na nej sa pestujú teplomilné plodiny ako kukurica, pšenica, jačmeň, cukrová repa, slnečnica, 3 ha viníc a 18 ha záhrad. V katastri sa nachádza 10 ha trvalých trávnych porastov, 12 ha lesných porastov a 48 ha predstavujú vodné plochy. Ostatná výmera je zastavaná plocha a ostatná plocha.

Na území katastra mesta sa nerastné suroviny neťažia. V minulosti na rozhraní tlmačského a kozárovského chotára v blízkosti rieky Hron sa ťažila tehliarska hlina, ktorú spracúvala miestna tehelňa. V súčasnosti na rozhraní tlmačského a rybnického chotára sa pokračuje v ťažbe lomového kameňa v rybnickom kameňolome.

#### **1.1.5. Rastlinstvo a živočíšstvo**

Prirodzená hranica prírodno – geografických celkov deliaca hornatú oblasť Slovenska od nížin v južnej časti, je súčasne aj hranicou rastlinného sveta. Stretáva sa tu panónska a karpatská vegetačná oblasť. Väčšina územia mesta je odlesnená.

V litoráli vodnej nádrže Veľké Kozmálovce, s relatívne pomaly tečúcou vodou, sa nachádza niekoľko druhov vodných a močiarnych rastlín.

Napriek tomu, že väčšina územia mesta bola činnosťou ľudí premenená na kultúrnu krajinu, vyskytujú sa na jeho území rôzne druhy najmä stepného živočíšstva. Nie je nezvyčajné vzhliadnuť jastraby, kuny, sovy, ojedinele srnčiu zver, líšku, zajace, ježa, jarabice, bažanty, z plazov užovky a jašterice.

Na jar a na jeseň pri preletoch sťahovavých vtákov sa na Hrone zdržiavajú labute, divé husi a kačice. Vody Hrona sú bohaté na rôzne druhy rýb.



### 1.1.6. Súčasná krajinná štruktúra

Za posledné roky intenzívneho priemyselňovania Slovenska došlo k veľmi silným zmenám pôvodného rázu krajiny. Týmto zmenám sa nevyhlo ani katastrálne územie mesta. Katastrálne územie Tlmač je charakterizované nevýraznou rozmanitosťou abiotických a biotických pomerov, čo spolu s pôsobením človeka na krajinu podmienilo rozvoj krajinnej štruktúry. Stredom mesta tečie rieka Hron s nivnými lesnými porastami. Severo-východne od mesta dominuje Slovenská brána. Lesné porasty sa nachádzajú v juho-západnej a severo-východnej časti katastra.

Rozptýlenú krajinnú zeleň predstavujú ojedinelo sa vyskytujúce lesíky, resp. skupiny nelesnej a krovinnej vegetácie. V zastavanej mestskej časti sa vyskytujú sadovnícky upravené plochy zelene, ako i úžitkové a okrasné záhrady v zástavbe rodinných domov. Ornú pôdu pokrývajú jednotlivé kultúry rastlinnej poľnohospodárskej výroby, ktorá sa riadi osevnými plánmi.

Urbanistickú štruktúru mesta určuje funkčné zónovanie, typ zástavby a dopravná sieť. Mesto patrí do kategórie malých miest do 5000 obyvateľov. Je funkčne rozdelené riekou Hron na takmer samostatné sídelné jednotky – historická časť a sídlisko Lipník – spojené do jedného administratívneho celku. Pre mesto sú typické marginálne segmenty, ktoré tvoria súčasť kontaktnej zóny: športovo-rekreačný areál, mestské rekreačné parky, obytné súbory sídliskového typu, priemyselná zóna (SES a.s., Preciosa a.s.) záhradkárске kolónie – Galeje a pri cintoríne, nákupné strediská, čistiareň odpadových vôd, cintoríny a urnový háj.

Sídlo prechádza do poľnohospodárskej resp. lesnej krajiny s rôznym podielom krajinných prvkov a zložiek, ako sú orné plochy, trávne porasty, kultúry, rôzne kategórie a ekologické typy lesov, vodné plochy a toky, skalné bralá a pod.

### 1.1.7. Životné prostredie

V zmysle zákonov súvisiacich s procesom decentralizácie a modernizácie verejnej správy prešla od 1.1.2002 časť kompetencií z orgánov štátnej správy **na samosprávnú úroveň**, vrátane kompetencií v oblasti životného prostredia.

V súlade s projektom decentralizácie verejnej správy a zákonmi:

- č. 416/2001 Z.z. o prechode niektorých pôsobností z orgánov štátnej správy na obce a na vyššie územné celky v znení neskorších predpisov,
- č. 478/2002 Z.z. o ochrane ovzdušia a ktorým sa dopĺňa zákon č. 401/1998 Z.z. o poplatkoch za znečisťovanie ovzdušia v znení neskorších predpisov (zákon o ovzduší),
- č. 543/2002 Z.z. o ochrane prírody a krajiny v znení neskorších predpisov,
- č. 364/2004 Z.z. o vodách a o zmene zákona SNR č. 372/1990 Zb. o priestupkoch v znení neskorších predpisov (vodný zákon),
- č. 666/2004 Z.z. o ochrane pred povodňami,
- č. 223/2001 Z.z. o odpadoch v znení neskorších predpisov,



je vymedzený a špecifikovaný prenesený výkon štátnej správy starostlivosti o životné prostredie na samosprávne orgány.

Stav životného prostredia v meste je podľa environmentálnej regionalizácie vykonanej Ministerstvom životného prostredia SR pomerne dobrý, keď územie Tlmáč je zaradené do oblasti „prostredie mierne narušené“. Oblasť Levicka patrí medzi regióny 2. environmentálnej kvality. Toto zaradenie je uskutočňované na základe hodnotenia stanovených kritérií a vybraných súborov environmentálnych charakteristík.

### 1.1.8. Ochrana prírody

Ochrana prírody a tvorba krajiny zahŕňa činnosti, ktoré smerujú k predchádzaniu a obmedzovaniu zásahov ohrozujúcich, poškodzujúcich, alebo ničiacich podmienky a formy života, prírodné a kultúrne dedičstvo, vzhľad krajiny, ako aj k odstraňovaniu následkov týchto zásahov. V meste neexistujú žiadne významnejšie zdroje znečistenia či tvorba exhalátov.

Každý, kto čo i len na chvíľu pobudne v Tlmačoch si obraz o starostlivosti mesta o ochranu prírody a životné prostredie v meste urobí sám. Tlmače (a najmä mestská časť Lipník) sa nestala mestom zelene z večera do rána. Z celkovej katastrálnej plochy mesta 464 ha je 35 ha verejnej zelene, z toho 25 ha parkovej. Mesto v oblasti ochrany prírody uvedomele ovplyvňuje a podieľa sa na tvorbe podmienok zabezpečujúcich pozitívny rozvoj krajiny.

Ku dňu 1.1.1995 nadobudol účinnosť zákon NR SR č.287/1994 Z.z. o ochrane prírody a krajiny. V meste sa nenachádzajú objekty, ktoré by boli predmetom ochrany v zmysle tejto právnej normy. Do katastra mesta zasahuje chránené územie Slovenská brána – vyvrelinová terasa s teplomilnou kvetenou.

Prírodnými zaujímavosťami mesta a jeho okolia sú vodná nádrž Veľké Kozmálovce na rieke Hron, ktorá slúži na rekreáciu a sú na nej vybudované 3 turbíny, potom prírodné jazierko pri rieke Hron a Slovenská brána.

Základnou právnou normou v tvorbe krajiny a územnom rozvoji je zákon č.50/1976 Zb. o územnom plánovaní a stavebnom poriadku v znení neskorších predpisov. Mesto nemá vypracovaný územný plán sídla, len niekoľko dielčích urbanistických štúdií, ktoré riešia čiastkové problémy konkrétnych území. Jednalo sa najmä o rozširovanie možností bytovej výstavby na sídlisku Lipník a tomu zodpovedajúcej občianskej a technickej vybavenosti.



## 1.2. Demografická štruktúra

Mesto Tlmače je osídľované menším počtom obyvateľom. Pôvodne bolo registrované pod štatútom obce, od roku 1986 mu však bol pridelený štatút mesta. V Tlmačoch žije 4 107 obyvateľov (rok 2006). Počet obyvateľov mal za posledných 10 rokov stúpajúcu (1996 – 2001) – klesajúcu (2001 – 2006) tendenciu. Možno teda konštatovať, že v období rokov 1996 - 2006 sa počet celkový obyvateľov znížil o 190 obyvateľov.

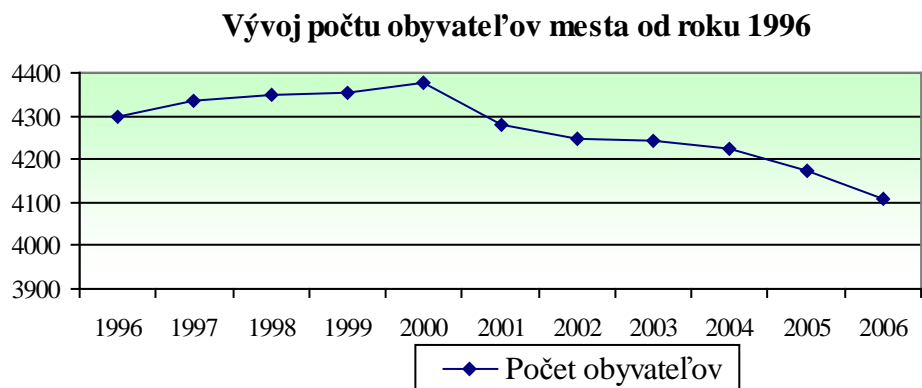
Tabuľka 1.2.1. Vývoj počtu obyvateľov mesta Tlmače za posledných 10 rokov

Rok	Pohlavie	Počet obyv. k 31.12.	Vtom vo veku					
			predprod.	produkt.	poprod.	predprod.	produkt.	poprod.
			absolútne			v %		
1996	muži	2 133	423	1 469	241	19,83	68,87	56,97
	ženy	2 164	385	1 317	462	17,79	60,86	120
	<b>spolu</b>	<b>4 297</b>	<b>808</b>	<b>2 786</b>	<b>703</b>	<b>18,8</b>	<b>64,84</b>	<b>87</b>
1997	muži	2 153	405	1 486	262	18,81	69,02	12,17
	ženy	2 183	385	1 324	474	17,64	60,65	21,71
	<b>spolu</b>	<b>4 336</b>	<b>790</b>	<b>2 810</b>	<b>736</b>	<b>18,22</b>	<b>64,81</b>	<b>16,97</b>
1998	muži	2 143	398	1 471	274	18,57	68,64	12,78
	ženy	2 206	373	1 341	492	16,91	60,79	22,30
	<b>spolu</b>	<b>4 349</b>	<b>771</b>	<b>2 812</b>	<b>766</b>	<b>17,72</b>	<b>64,58</b>	<b>17,61</b>
1999	muži	2 130	380	1 476	274	17,84	69,30	12,86
	ženy	2 225	362	1 352	511	16,27	60,76	22,97
	<b>spolu</b>	<b>4 355</b>	<b>742</b>	<b>2 828</b>	<b>785</b>	<b>17,04</b>	<b>64,94</b>	<b>18,03</b>
2000	muži	2 135	369	1 485	281	17,28	69,56	13,16
	ženy	2 241	354	1 356	531	15,80	60,51	23,69
	<b>spolu</b>	<b>4 376</b>	<b>723</b>	<b>2 841</b>	<b>812</b>	<b>16,52</b>	<b>64,92</b>	<b>18,56</b>
2001	muži	2 093	373	1 493	227	17,82	71,33	10,85
	ženy	2 188	338	1 408	442	15,45	64,35	20,2
	<b>spolu</b>	<b>4 281</b>	<b>711</b>	<b>2 901</b>	<b>669</b>	<b>16,61</b>	<b>67,76</b>	<b>15,63</b>
2002	muži	2 073	357	1 482	234	17,22	71,49	11,29
	ženy	2 172	328	1 383	461	15,10	63,67	21,22
	<b>spolu</b>	<b>4 245</b>	<b>685</b>	<b>2 865</b>	<b>695</b>	<b>16,14</b>	<b>67,49</b>	<b>16,37</b>
2003	muži	2 066	351	1 463	252	16,99	70,81	12,20
	ženy	2 176	328	1 354	494	15,07	62,22	22,70
	<b>spolu</b>	<b>4 242</b>	<b>679</b>	<b>2 817</b>	<b>746</b>	<b>16,01</b>	<b>66,41</b>	<b>17,59</b>
2004	muži	2 064	341	1 461	262	16,52	70,78	12,69
	ženy	2 162	310	1 330	522	14,34	61,52	24,14
	<b>spolu</b>	<b>4 226</b>	<b>651</b>	<b>2 791</b>	<b>784</b>	<b>15,40</b>	<b>66,04</b>	<b>18,55</b>
2005	muži	2 039	316	1 462	261	15,50	71,70	12,80
	ženy	2 133	280	1 309	544	13,13	61,37	25,50
	<b>spolu</b>	<b>4 172</b>	<b>596</b>	<b>2 771</b>	<b>805</b>	<b>14,29</b>	<b>66,42</b>	<b>19,30</b>
2006	muži	1 998	282	1 437	279	14,11	71,92	13,96
	ženy	2 109	262	1 267	580	12,42	60,08	27,5
	<b>spolu</b>	<b>4 107</b>	<b>544</b>	<b>2 704</b>	<b>859</b>	<b>13,25</b>	<b>65,84</b>	<b>20,92</b>

Zdroj: Štatistický úrad SR



Graf 1.2.1. Vývoj počtu obyvateľov mesta Tlmače od roku 1996

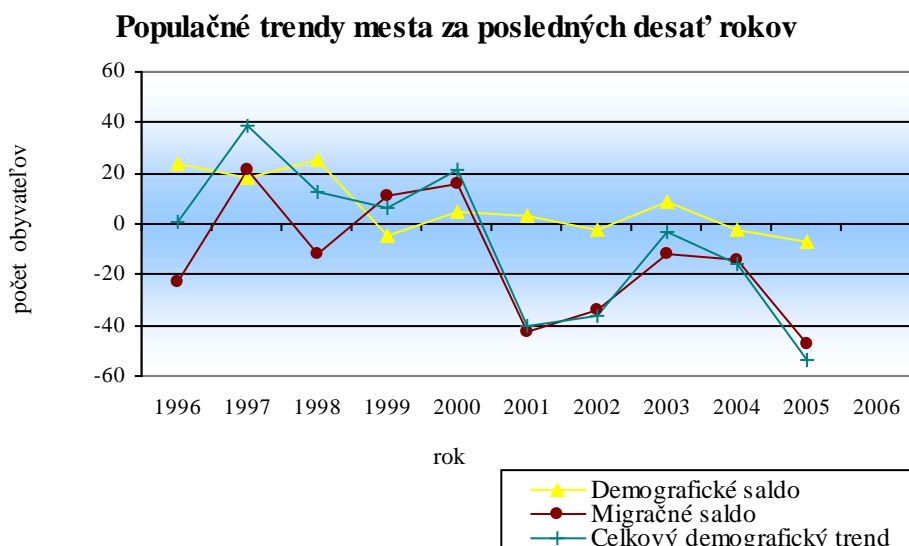


Tabuľka 1.2.2. Populačné trendy obyvateľstva za posledných 10 rokov

	1996	1997	1998	1999	2000	2001	2002	2003	2004	2005	2006
Narodení	55	36	48	35	43	35	28	33	26	28	27
Zosnulí	31	18	23	40	38	32	30	24	28	35	24
<b>Demografické saldo</b>	<b>24</b>	<b>18</b>	<b>25</b>	<b>-5</b>	<b>5</b>	<b>3</b>	<b>-2</b>	<b>9</b>	<b>-2</b>	<b>-7</b>	<b>3</b>
Prist'ahovaní	63	107	54	63	91	43	64	70	83	66	52
Odst'ahovaní	86	86	66	52	75	86	98	82	97	113	120
<b>Migračné saldo</b>	<b>-23</b>	<b>21</b>	<b>-12</b>	<b>11</b>	<b>16</b>	<b>-43</b>	<b>-34</b>	<b>-12</b>	<b>-14</b>	<b>-47</b>	<b>-68</b>
<b>Celkový demografický trend</b>	<b>1</b>	<b>39</b>	<b>13</b>	<b>6</b>	<b>21</b>	<b>-40</b>	<b>-36</b>	<b>-3</b>	<b>-16</b>	<b>-54</b>	<b>-65</b>

Zdroj: Štatistický úrad SR

Graf 1.2.2. Populačné trendy mesta Tlmače





### Veková štruktúra

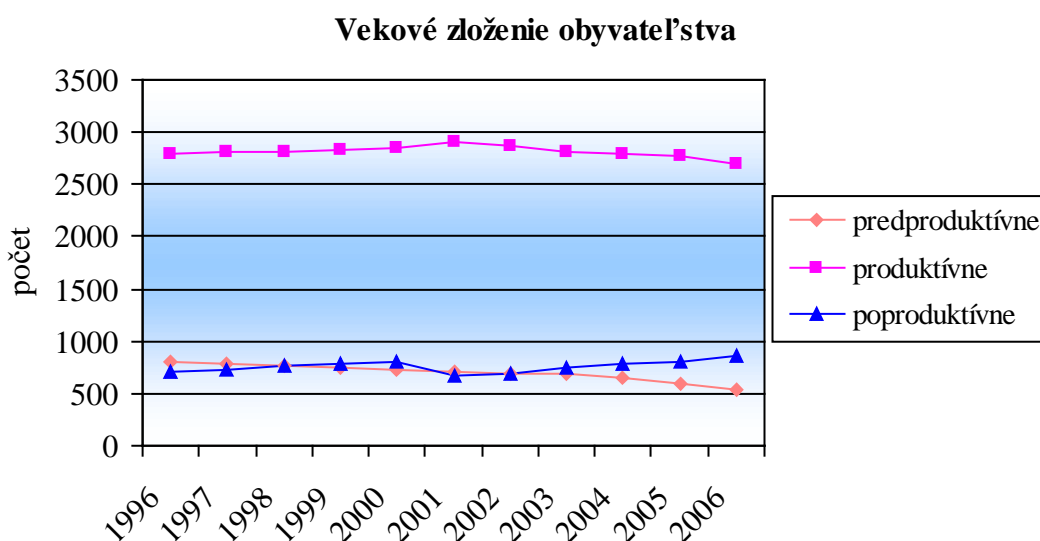
Veková štruktúra je tvorená vo veľkej miere obyvateľstvom v produktívnom veku. Negatívnym faktom však je skutočnosť, že mesto zaznamenáva výrazne menší počet obyvateľov v predproduktívnom veku než v poproduktívnom veku. Pomer starnúceho obyvateľstva sa teda vyvíja nerovnomerne s pomerom obyvateľstva v predproduktívnom veku a dochádza k starnutiu populácie.

Tabuľka 1.2.3. Veková štruktúra obyvateľov mesta za rok 2006

	<b>predproduktívne</b>	<b>produktívne</b>	<b>poproduktívne</b>
Muži	282	1437	279
Ženy	262	1267	580
Spolu	<b>544</b>	<b>2704</b>	<b>859</b>

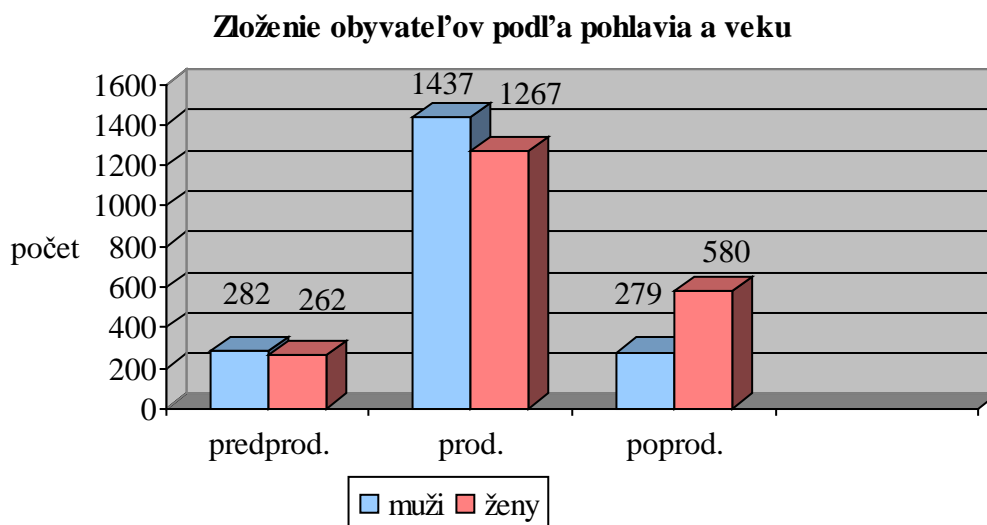
Zdroj: Štátny úrad SR

Graf 1.2.3. Zmeny vo vekovom zložení obyvateľov za obdobie 1996 - 2006





Graf 1.2.4. Vekové zloženie obyvateľov podľa pohlavia v roku 2006

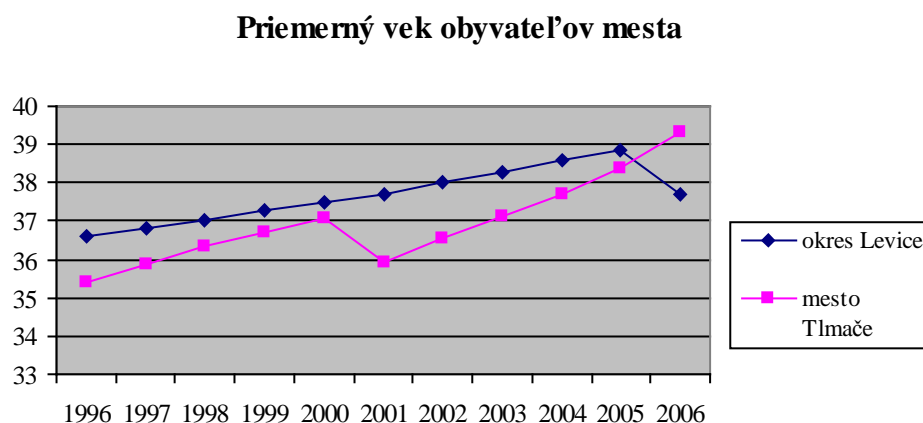


Tabuľka 1.2.4. Priemerný vek obyvateľov mesta Tlmače

	1996	1997	1998	1999	2000	2001	2002	2003	2004	2005	2006
<b>Okres Levice</b>	36,63	36,81	37,01	37,26	37,5	37,71	37,99	38,29	38,58	38,84	37,71
<b>Tlmače</b>	35,38	35,88	36,35	36,7	37,07	35,94	36,55	37,11	37,69	38,37	39,3

Zdroj: Štatistický úrad SR

Graf 1.2.4. Priemerný vek obyvateľov mesta







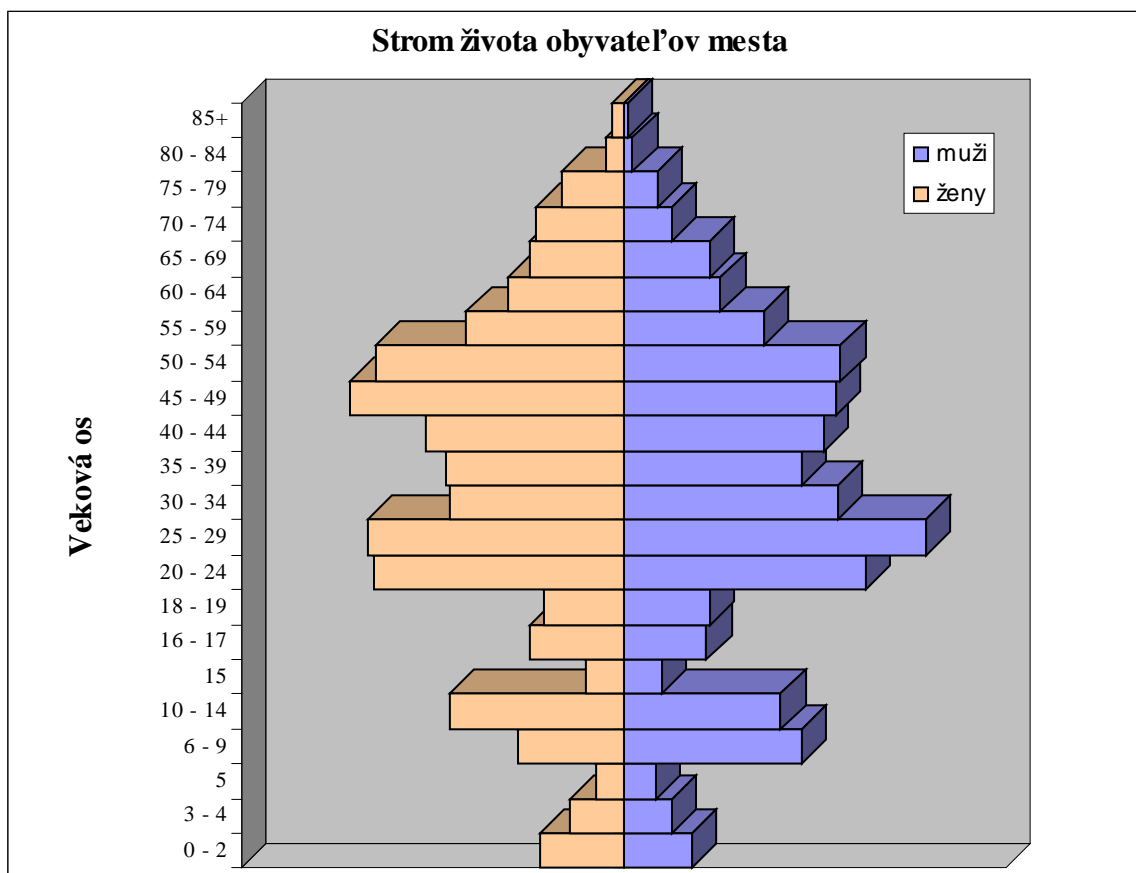
Tabuľka 1.2.5. Strom života obyvateľov mesta Tlmače v roku 2001

	<b>Muži</b>	<b>Ženy</b>	<b>Spolu</b>	<b>Muži v %</b>	<b>Ženy v %</b>	<b>Spolu v %</b>
0 - 2	53	66	119	2,53	3,02	5,55
3 - 4	38	42	80	1,82	1,92	3,74
5	25	22	47	1,19	1,01	2,20
6 - 9	139	83	222	6,64	3,79	10,43
10 - 14	123	137	260	5,88	6,26	12,14
15	30	30	60	1,43	1,37	2,80
16 - 17	65	74	139	3,11	3,38	6,49
18 - 19	67	62	129	3,20	2,83	6,03
20 - 24	190	196	386	9,08	8,96	18,04
25 - 29	237	201	423	10,61	9,19	19,79
30 - 34	167	137	304	7,98	6,26	14,24
35 - 39	139	140	279	6,64	6,40	13,04
40 - 44	156	155	311	7,45	7,08	14,54
45 - 49	166	214	380	7,93	9,78	17,71
50 - 54	170	194	364	8,12	8,87	16,99
55 - 59	109	123	232	5,21	5,62	10,83
60 - 64	76	91	167	3,63	4,16	7,79
65 - 69	68	74	142	3,25	3,38	6,63
70 - 74	38	69	107	1,82	3,15	4,97
75 - 79	27	48	75	1,29	2,19	3,48
80 - 84	7	14	21	0,33	0,64	0,97
85+	3	9	12	0,14	0,41	0,55
<b>Spolu</b>	<b>2093</b>	<b>2188</b>	<b>4281</b>	<b>100</b>	<b>100</b>	<b>100</b>

Zdroj: SODB 2001



Graf 1.2.5. Strom života obyvateľov v meste Tlmače



### Národnostná štruktúra

Mesto Tlmače patrí medzi mestá s prevahou slovenskej národnosti, nemožno však nespomenúť i ďalšie národnosti, pre ktoré mesto poskytuje sídlo. Patria k nim maďarská národnosť (1,4 %), rómska národnosť (0,5 %), česká národnosť (1,02 %). Ostatné národnosti (nemecká, poľská, ukrajinská) tvoria veľmi malé percento z celkového počtu obyvateľov.

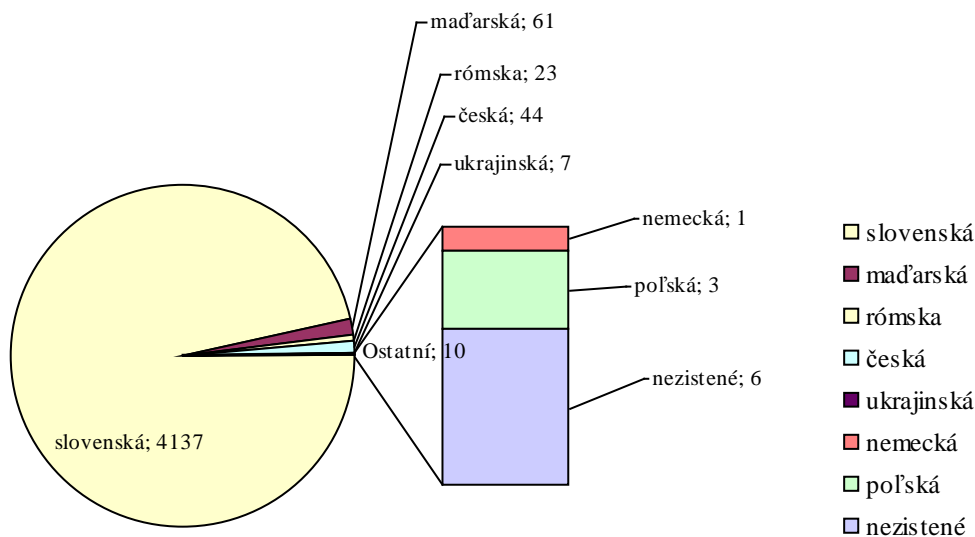
Tabuľka 1.2.6. Národnostné zloženie podľa SODB 2001

Národnosť	Počet obyvateľov	%
Slovenská	4137	96,6
Maďarská	61	1,4
Rómska	23	0,5
Česká	44	1,02
Ukrajinská	7	0,16
Nemecká	1	0,003
Poľská	3	0,07
nezistené	6	0,14
<b>Spolu</b>	<b>4281</b>	<b>100</b>

Zdroj: SODB 2001



Graf 1.2.6. Štruktúra obyvateľov v hľadisku národnosti

**Národnostná štruktúra obyvateľov mesta****Religiózná štruktúra**

Z pohľadu náboženského vierovyznania je mesto rôznorodé. Výraznú prevahu má rímskokatolícka cirkev (72,9 %). Mesto je tiež charakteristické evanjelickou cirkvou (5,4%), v menšom zastúpení reformovanou cirkvou (0,6 %), gréckokatolíckou cirkvou (0,4 %). V meste sa nezvyčajne objavujú aj predstavitelia menších náboženstiev, ako sú evanjelická metodistická cirkev a starokatolícka cirkev (0,1 %), kresťanské zbory (0,14 %). Pomerne veľký počet obyvateľov sa nehlási k žiadnemu vierovyznaniu (751 obyvateľov).

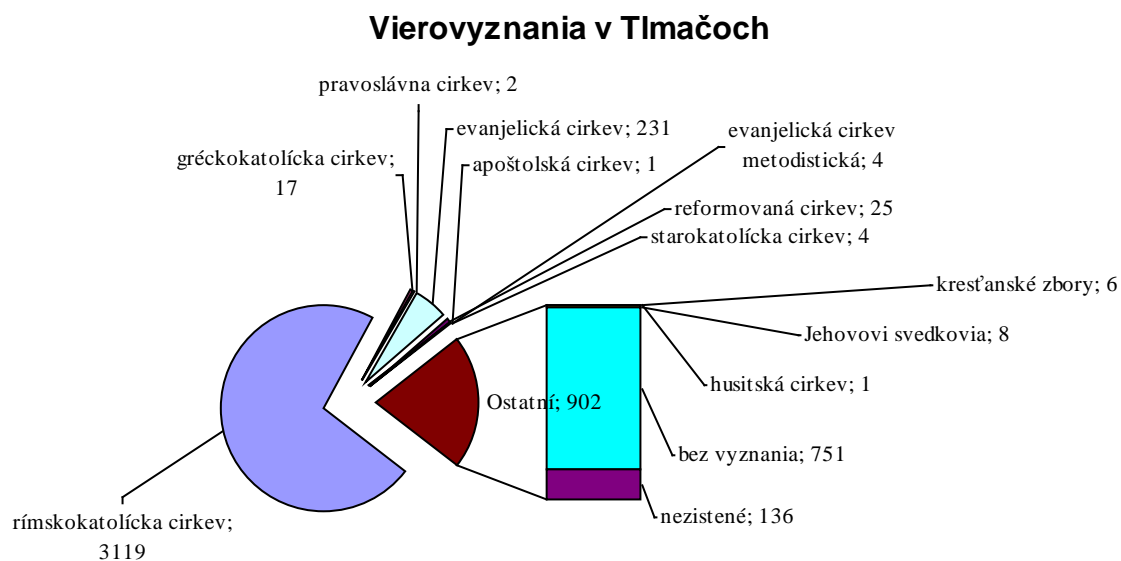
Tabuľka 1.2.7 Štruktúra obyvateľov Tlmač podľa vierovyznania

Vierovyznanie	Počet obyvateľov	
	celkom	%
Rímskokatolícka cirkev	3 119	72,9
Gréckokatolícka cirkev	17	0,4
Pravoslávna cirkev	2	0,05
Evanjelická cirkev augsburského vyznania	231	5,4
Reformovaná kresťanská cirkev	25	0,6
Evanjelická cirkev metodistická	4	0,1
Apoštolská cirkev	1	0,02
Starokatolícka cirkev	4	0,1
Cirkev československá husitská	1	0,02
Kresťanské zbory	6	0,14
Náboženská spoločnosť Jehovovi svedkovia	8	0,19
Bez vyznania	751	17,5
Nezistené	136	3,2

Zdroj: SODB 2001



Graf 1.2.7. Vierovyznania v Tlmačoch





### Vzdelanostná štruktúra

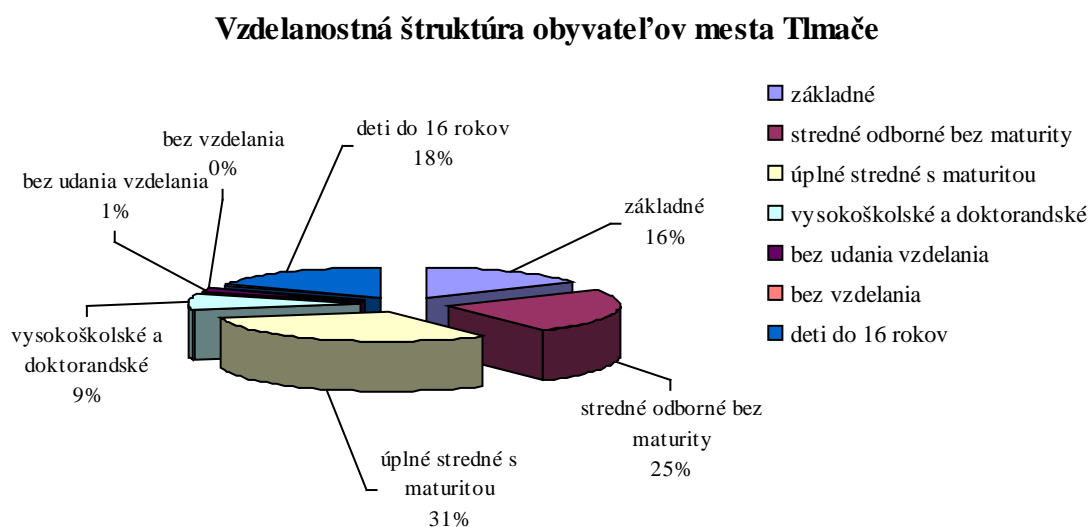
Na základe podkladov zo sčítania obyvateľov domov a bytov možno konštatovať, že vzdelanostná štruktúra Tlmáč je tvorená prevažne učňovským a stredným odborným vzdelaním (24,9 %). Úplné stredné vzdelanie s maturitou má v meste 20,3 % obyvateľov. Počet vysokoškolsky vzdelaných ľudí (361 obyvateľov) vo vzťahu k celkovému počtu obyvateľov mesta je na pomerne dobrej úrovni. Obyvatelia so základným vzdelaním tvoria 16 % celkového počtu obyvateľov, deti do 16 rokov predstavujú 17,9 %.

Tabuľka 1.2.9. Bývajúce obyvateľstvo podľa najvyššieho ukončeného stupňa školského vzdelania

Vzdelanie	Tlmače		Okr. Levice	
	Počet	(%)	Počet	(%)
Základné	686	16	31 284	26,1
Učňovské a stredné odb. (bez maturity)	1 067	24,9	29 160	24,3
Úplné stredné učňovské (s maturitou)	246	5,7	3 984	3,3
Úplné stredné odborné (s maturitou)	870	20,3	18 384	15,3
Úplné stredné všeobecné	181	4,2	5 883	4,9
Vysokoškolské bakalárske a vyššie	30	0,7	748	0,6
Vysokoškolské Mgr., Ing., Dr.	361	8,4	6 493	5,4
Vysokoškolské doktorandské	10	0,2	217	0,2
Ostatní bez udania škol. vzdelania	56	1,3	1 241	1,03
Ostatní bez školského vzdelania	6	0,14	455	0,4
Deti do 16 rokov	768	17,9	22 172	18,5
<b>Spolu</b>	<b>4 281</b>	<b>100</b>	<b>120 021</b>	<b>100</b>

Zdroj: SODB 2001

Graf 1.2.7. Štruktúra populácie podľa najvyššieho dosiahnutého vzdelania





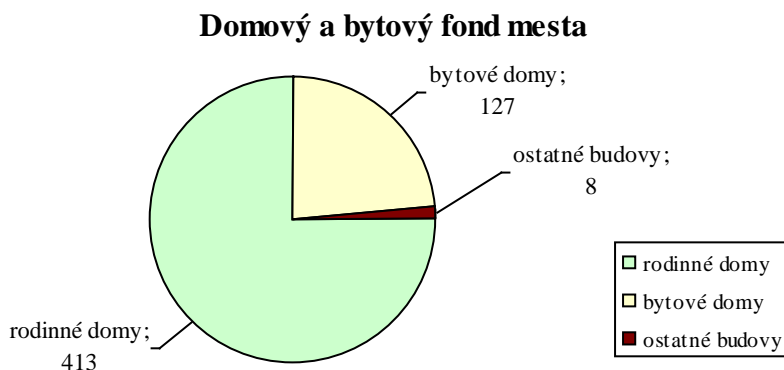
### 1.3. Bytový a domový fond

Zo súčasných 4 107 obyvateľov mesta obýva tzv. „starú časť“ približne 700 obyvateľov. Väčšia časť obyvateľov žije na sídlisku Lipník. V dolnej „starej“ časti mesta je prevažne zástavba rodinných domov. Na sídlisku Lipník smerovala v začiatkoch bytová výstavba do výstavby skupinových bytových domov a len v malej miere do výstavby rodinných domov, v súčasnosti je trend opačný a po roku 1990 sa vytvorili v tejto časti mesta viaceré stavebné obvody pre zástavbu typu rodinných domov.

Podľa sčítania obyvateľov domov a bytov z roku 2001 mesto Tlmače je sídlom pre 413 rodinných domov, 48 bytových domov a zvyšná časť sú ostatné budovy (8). Rodinné a bytové domy sú prevažne tehlové, obývané, vo vlastníctve fyzických osôb. Priemerný vek rodinných domov je 29 rokov, bytových domov 39 rokov, ostatných budov 38 rokov. Najväčší počet trvale obývaných domov a bytov tvoria domy a byty 3-izbové, s priemerným počtom  $m^2$  obytnej plochy na 1 byt: rodinné domy  $75 m^2$ , bytové domy  $40,6 m^2$ . Priemerný počet  $m^2$  na 1 osobu je v rodinných domoch  $28,2 m^2$ , v bytových domoch  $14,2 m^2$ . Väčšina rodinných a bytových domov bola postavená v rokoch 1946 – 1970. V prevahe sú rodinné domy s 1-2 nadzemnými podlažiami, bytové domy sú s 3–4 nadzemnými podlažiami.

Zvláštnosťou mesta sú rodinné, 1 - 5 izbové domy postavené v rámci tzv. Francúzskej dediny v rokoch 1995 – 1998 pre expertov firmy EDF, ktorí sa podieľali na výstavbe Jadrovej elektrárne Mochovce. Domy sú postavené z netradičných materiálov v osobitej architektúre a bohato upravenými vonkajšími plochami a množstvom zelene.

Graf 1.3.1. Domový a bytový fond mesta Tlmače





Tabuľka 1.3.1. Domový a bytový fond mesta

Počet	Rodinné domy	Bytové domy	Ostatné budovy	Spolu
Domov spolu	413	48	8	469
Trvale obývané domy	336	48	7	470
v (%)	71,5	27	1,5	100
Vlastníctvo štátu	0	0	2	2
Vlastníctvo b. družstvo	0	4	0	4
Vlastníctvo obec	0	9	0	9
Vlastníctvo FO	297	10	0	307
Vlastníctvo PO	33	40	3	76
Vlastníctvo ostatné	6	64	2	72
Neobývané	77	0	1	78
z toho na rekreáciu	0	0	0	0
Bytov spolu	416	1144	113	1673
Trvale obývané byty	336	1113	97	1546
v %	21,7	72	6,3	100
Družstevné	0	23	0	23
Vo vlastníctve FO	0	390	0	390
Neobývané	160	62	32	254
<b>Priemerný vek domu</b>	29	39	38	32

Zdroj: SODB 2001

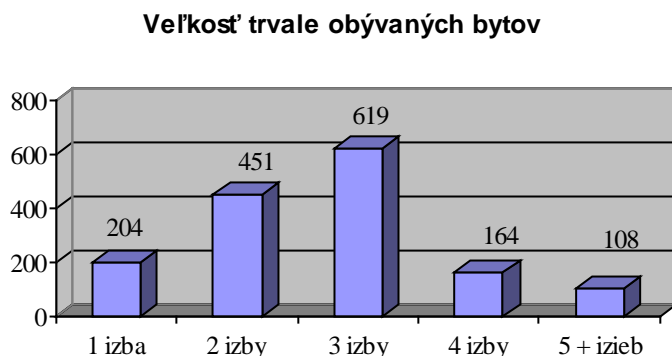
Tabuľka 1.3.2. Obývanosť trvale obývaných bytov

Počet osôb v byte	Trvale obývané byty podľa veľkosti					
	1 izba	2 izby	3 izby	4 izby	5 + izieb	spolu
1	105	101	89	22	12	329
2	33	121	146	41	21	362
3	44	100	141	35	20	340
4	17	104	179	47	34	381
5	1	20	51	12	14	98
6	4	4	10	5	5	28
7 +	0	1	3	2	2	8
<b>Spolu</b>	<b>204</b>	<b>451</b>	<b>619</b>	<b>164</b>	<b>108</b>	<b>1 546</b>
%	13,2	29,2	40	10,6	7	100

Zdroj: SODB 2001



Graf 1.3.2. Obývanosť trvale obývaných bytov



### Vybavenie trvale obývaných domov a bytov

Na základe údajov zo sčítania obyvateľov domov a bytov z roku 2001 je 98 % domácností vybavených vodovodom v byte a má kúpeľňu so splachovacím záchodom, 37 % domácností využíva plyn zo siete, takmer 88 % domácností je napojených na kanalizačnú sieť, necelých 62 % používa diaľkové ústredné kúrenie a 34 % domácností využíva na etážové kúrenie na plyn.

Tabuľka 1.3.3. Vybavenie domov a bytov

	Počet domácností/bytov	%
Bytov spolu: z toho vybavené	1546	100
plynom zo siete	571	37
s vodovodom		
v byte	1520	98,3
mimo bytu	2	0,1
bez vodovodu	5	0,3
nezistené	19	1,2
s kanalizáciou		
prípojka na kanalizačnú sieť	1358	87,8
septik (žumpa)	166	10,7
so splachovacím záchodom	1505	97,3
s kúpeľňou alebo sprchov. kútom	1523	98,5
Ústredné kúrenie diaľkové	951	61,5
Ústredné kúrenie lokálne	254	16,4
na pevné palivo	11	0,7
na plyn	231	14,9
elektrické	5	0,3
Etážové kúrenie		
na pevné palivo	0	
na plyn	27	34,1
ostatné	2	0,1
Kachle		
na pevné palivo	9	0,6
elektrické	1	0,06





plynové	143	9,2
ostatné	5	0,3
Iné	154	10

Zdroj: SODB 2001

Tabuľka 1.3.4. Vybavenie domácností spotrebičmi a rekreačné možnosti

Vybavenie	Počet bytov/domácností	%
Samostatná chladnička	923	59,7
Chladnička s mrazničkou	675	43,7
Samostatná mraznička	552	35,7
Automatická práčka	1 001	64,7
Farebný televízor	1 344	87
Telefón v byte	997	64,5
Mobilný telefón	407	26,3
Rekreačná chata, domček, chalupa	145	9,4
Osobný automobil	673	43,5
Osobný počítač	169	10,9
Osobný počítač s internetom	41	2,65

Zdroj: SODB 2001

Podľa údajov z roku 2001 bolo 87 % domácností vybavených farebným televízorom, takmer 60 % samostatnou chladničkou, necelých 65 % automatickou práčkou, 43 % vlastnilo chladničku s mrazničkou a osobný automobil. Osobný počítač malo necelých 11 %, z toho internetom vybavených bolo len 2,7 % domácností.



## 1.4. Občianska vybavenosť

Občianska vybavenosť je tvorená školskou a zdravotnou infraštruktúrou, kultúrou (pamiatky, podujatia), športovými aktivitami, spoločenskými a záujmovými činnosťami.

### 1.4.1. Školská infraštruktúra

V meste pôsobia 2 materské školy, základná škola, Stredné odborné učilište strojárské a základná umelecká škola.

Na jednotlivých školách prebiehajú počas školského roka rôzne aktivity. Počet žiakov na každej z uvedených škôl má klesajúcu tendenciu.

Tabuľka 1.4.1. Počet žiakov na MŠ a ZŠ

Školský rok	1999/ 2000	2000/ 2001	2001/ 2002	2002/ 2003	2003/ 2004	2004/ 2005	2005/ 2006	2006/ 2007
ZŠ	495	468	456	437	439	426	406	368
MŠ – sídlisko Lipník	111	117	121	113	111	101	96	96
MŠ – dolná časť	21	19	18	22	20	20	20	16
SOU strojárské	325	319	292	285	279	226	204	198
<b>Spolu</b>	<b>952</b>	<b>923</b>	<b>887</b>	<b>857</b>	<b>849</b>	<b>773</b>	<b>726</b>	<b>678</b>

Zdroj: MŠ, ZŠ, SOU strojárské



### 1.4.2. Zdravotná infraštruktúra

V meste je zriadené zdravotné stredisko poskytujúce zdravotnícke služby rôznych oblastí. Obyvatelia mesta Tlmače majú možnosť využívať služby zdravotníctva v zdravotnom stredisku, na Lipníku a v spoločnosti SES a. s. K dispozícii sú nasledovné ambulancie:

Pediatrická ambulancia (2)

Ambulancia praktického lekára pre dospelých (2)

Fyziatria, balneológia a liečebná rehabilitácia

ORL ambulancia

Očná ambulancia

Gynekologická ambulancia

Zubná ambulancia (2), stomatológia a čelustná ortopédia, zubné laboratórium.

Zdravotnícke služby dopĺňa nezisková organizácia MEDARIA pôsobiaca v oblasti zdravotného poradenstva. V máji 2007 bola zriadená opatrovateľská služba pri Mestskom úrade Tlmače, ktorá zamestnáva 2 opatrovateľky a v súčasnosti má 3 klientov. V meste je však skôr využívané opatrovanie člena rodiny formou zamestnania, ktoré je financované príspevkom z Obvodného úradu. Nakoľko v meste existujú voľné priestory v budove bývalého internátu, prichádza do úvahy odkúpenie týchto priestorov od Vyššieho územného celku Nitra a zriadenie domu opatrovateľských resp. sociálnych služieb. Súčasťou zdravotnej infraštruktúry v meste sú tiež dve lekárne ANTHYLIS a SALIX.

### 1.4.3. Kultúrna infraštruktúra

Mesto Tlmače má v oblasti kultúry k dispozícii 3 kultúrne zariadenia:

Kultúrny dom Tlmače – dolná časť

Spoločenský dom Tlmače – sídlisko Lipník

Prírodné kino - Amfiteáter

Tabuľka 1.4.3.1. Kultúrna infraštruktúra

Názov zariadenia	Počet
kultúrny dom	1
spoločenský dom	1
knižnica	1
klub dôchodcov	1
kostol	1
kaplnka	
farský úrad (v Rybníku)	1
sochy	0
chránené územia	0
pamätné miesta – pamätník SNP	1
významné hroby	0
futbalové ihrisko	1
telocvičňa (ZŠ a SOUS)	2
prírodné kino	1

Zdroj: Mestský úrad



Napriek bohatej histórii mesto nemá žiadne kultúrne a historické pamiatky. Spoločenský život v meste Tlmače zabezpečuje pomerne málo spoločenských a záujmových organizácií. Aktivity obyvateľov mesta sú orientované prevažne na šport. Existuje 10 športových klubov. Športové činnosti sú zamerané hlavne na turistiku, atletiku, tenis, kolkárske turnaje, futbal, volejbal. Mesto má v prevádzke mestskú knižnicu, klub dôchodcov, nachádza sa tu futbalové ihrisko (okrem školy) a 3 telocvične vrátane školských (2). Organizácia založená z vlastnej iniciatívy občanov v meste nepracuje. Rovnako v meste nie je zriadená organizácia resp. klub mládeže, ktorý by združoval aktivity mladých ľudí a vytvoril by program pre voľný čas, záujmy.

Tabuľka 1.4.3.2. Spoločenské organizácie mesta Tlmače

<b>Spoločenská organizácia</b>	<b>Počet</b>	<b>Názov organizácie</b>
Jednota dôchodcov Slovenska	1	MO Jednota dôchodcov Slovenska
Združenie kresťanských dôchodcov	1	Združenie kresťanských dôchodcov
Matica slovenská	1	MO Matice slovenskej
Slovenský zväz protifašistických bojovníkov	1	ZO Slovenského zväzu protifašistických bojovníkov
Slovenský zväz záhradkárov	1	Základná organizácia Slovenského zväzu záhradkárov
Športový klub	10	Športový klub
<b>Celkom:</b>	<b>15</b>	

Zdroj: Mestský úrad

Športové kluby mesta:

- Atletický klub mesta
- Mestský futbalový klub
- Športový klub kolkárov
- Klub slovenských turistov Tlmače
- Tenisový klub mesta Tlmače
- Klub priateľov volejbalu Tlmače
- RTVaŠ + aerobic
- Šachový klub
- Automotoklub Tlmače
- Mariášový klub mesta Tlmače



## 1.5. Technická infraštruktúra

### 1.5.1. Dopravná infraštruktúra

Z dopravného hľadiska sa mesto nachádza na trase križovatky štátnych ciest I/76 a II/564. Mesto sa nachádza bokom od budovanej rýchlostnej komunikácie R1, vzdialenosť k nej je cca 9 km. Cestné dopravné spojenie je vybudované do okresného mesta Levice (10 km) do mesta Zlaté Moravce 15 km a do sídla kraja – Nitry – 40-50 km.

Tlmače sú napojené na elektrifikovanú trať Levice – Zvolen a regionálnu železničnú trať Kozárovce – Zlaté Moravce - Lužianky.

V meste je 12 km miestnych komunikácií a 20 km chodníkov. Všetky komunikácie v meste sú asfaltové. Postupne prebieha prestavba chodníkov na dlažbové. Obe časti mesta spája cestný most vybudovaný po roku 1980.

### 1.5.2. Inžinierske siete

Mesto Tlmače má vzhľadom na svoju veľkosť vysoký stupeň vybavenosti. Z hľadiska technickej vybavenosti má mesto vybudovanú celoplošnú sieť vodovodu, plynu, elektrickej siete, verejného osvetlenia, telefónnej siete.

Mesto je zásobované vodou z dvoch zdrojov. Jednak z tzv. Gabčíkovskej vetvy zo Žitného ostrova, jednak z lokality obce Čajkov tzv. Sádovia. Obidva zdroje poskytujú vysokokvalitnú pitnú vodu. Mesto má vybudované 4 vodojemy, ktoré umožňujú zásobovanie obyvateľstva pitnou vodou aj v prípade ďalšieho rozvoja sídla.

Kanalizačná sieť v celkovej dĺžke 8 km odvádza odpadové vody z 90% domácností mesta. Kanalizačná sieť chýba v dolnej časti mesta.

Mesto je na 100% elektrifikované. Prívod plynu je zabezpečený z mesta Levice. Sieť plynu má dĺžku 10 km. V meste sa nachádza telekomunikačná ústredňa T-comu a káblová televízia v 79,1% domácností. Mesto je vybavené verejným osvetlením na 100%. V meste je vybudovaný kamerový monitorovací bezpečnostný systém.



### 1.5.3. Nakladanie s odpadmi

Mesto má vypracovaný Program odpadového hospodárstva.

Tak ako u väčšiny miest je aj problémom mesta Tlmače hlavne nárast množstva komunálneho odpadu. Podstatou problému je veľmi vysoký obsah obalového materiálu v odpade, pričom veľká časť odpadov z obalov sa dá vytriediť a odovzdať na recykláciu. Likvidácia komunálneho odpadu na skládke je z roka na rok drahšia, preto najjednoduchším a zároveň najúčinnnejším spôsobom ako ušetriť peniaze je sústrediť sa na dôkladné separovanie v každej domácnosti. Papier, plastové fľaše a sklo nepatria na skládku. Vo väčšine vyspelých krajín sveta je separovanie odpadov povinné a ani nás táto povinnosť už onedlho neminie. Mesto prostredníctvom spoločnosti SITA Slovensko a. s. realizuje separovaný zber plastov a skla.

Na zber separovaného odpadu - PLASTY a SKLO sú určené špeciálne nádoby. Bytové domy separujú do kontajnerov s označením PLASTY, SKLO, ich vývoz je realizovaný: PLASTY 2 x mesačne, SKLO 1 x mesačne. Rodinné domy separujú do vriec na PLASTY a SKLO. Odvoz je realizovaný v intervaloch 1 x mesačne, podľa zverejneného harmonogramu.

Elektrické a elektronické zariadenia môžu občania odovzdávať do Technických služieb Tlmače. Zber odpadu z elektrických a elektronických zariadení (OEEZ) zabezpečuje pre mesto Tlmače firma METAL SERVIS Recycling s.r.o. Banská Bystrica. Jedná sa o nasledovné komodity: 1. Veľké prístroje pre domácnosť, 2. Malé prístroje pre domácnosť, 3. Informačné technológie a telekomunikačné zariadenia, 4. Spotrebná elektronika, 5. Prístroje na osvetľovanie, 6. Elektrické a elektronické náradie, 7. Hračky, zariadenia na športové a rekreačné účely, 8. Zdravotnícke zariadenia, 9. Prístroje na monitorovanie a kontrolu, 10. Predajné automaty

V katastri mesta sa nenachádza riadená skládka ani spaľovňa odpadu. Komunálny odpad vyprodukovaný v meste je odvážaný firmou SITA Slovensko a.s. na skládku v Kalnej nad Hronom



## 1.6. Ekonomika

Mesto Tlmače je z historického hľadiska rybárska osada, neskôr poľnohospodárska obec. Po roku 1948 v období industrializácie Slovenska rozhodla centrálna moc o vybudovaní priemyselného podniku v katastri obce Tlmače a od tohto obdobia sa datuje prudký rozvoj obce tak v zmysle rastu ekonomickej sily ako aj počtu obyvateľov a ich spoločenského života.

Ekonomicky aktívne obyvateľstvo mesta Tlmače tvorí 56 % z celkového počtu obyvateľov (rok 2001), čo možno hodnotiť pozitívne z hľadiska úrovne zamestnanosti. Na pomerne dobrej úrovni je tiež dochádzka za prácou, keď z ekonomicky aktívneho obyvateľstva tvorí dochádzka 24,2 %. Obyvatelia nachádzajú zamestnanie mimo mesta hlavne v obci Mochovce a najbližších mestách Levice, Zlaté Moravce, Vráble a to v oblastiach priemyselnej výroby, veľkoobchodu, maloobchodu, nehnuteľností, prenajímanie a obchodné služby.

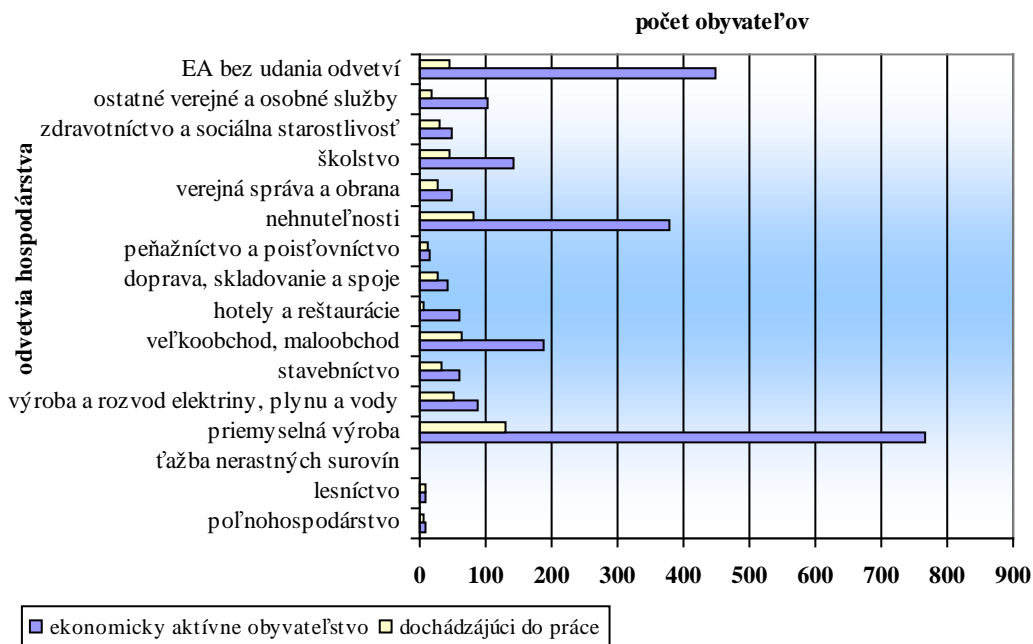
Tabuľka 1.6.1. Bývajúce obyvateľstvo ekonomicky aktívne podľa odvetvia hospodárstva

Ekonomicky aktívne podľa pohlavia, dochádzky do zamestnania a podľa odvetvia hospodárstva				počet
Odvetvie hospodárstva	Ekonomicky aktívne osoby			z toho dochádza do zamestnania
	Muži	ženy	spolu	
Poľnohospodárstvo, poľovníctvo a súvisiace služby	7	2	9	6
Lesníctvo, ťažba dreva a pridružené služby	9	0	9	8
Ťažba nerastných surovín	1	1	2	0
Priemyselná výroba	457	311	768	130
Výroba a rozvod elektriny, plynu a vody	66	21	87	50
Stavebníctvo	50	12	62	33
Veľkoobchod a maloobchod, oprava motorových vozidiel, motocyklov a spotrebného tovaru	71	118	189	64
Hotely a reštaurácie	13	49	62	7
Doprava, skladovanie a spoje	21	20	41	26
Peňažníctvo a poisťovníctvo	3	13	16	13
Nehnutelnosti, prenajímanie a obchodné služby, výskum a vývoj	218	162	380	82
Verejná správa a obrana, povinné sociálne zabezpečenie	22	26	48	26
Školstvo	20	123	143	46
Zdravotníctvo a sociálna starostlivosť	2	45	47	30
Ostatné verejné, sociálne a osobné služby	47	56	103	17
EA bez udania odvetví	240	209	449	46
<b>Spolu</b>	<b>1274</b>	<b>1 168</b>	<b>2415</b>	<b>584</b>

Zdroj: SODB 2001



Graf 1.6.1. Ekonomicky aktívne obyvateľstvo podľa SODB 2001



### 1.6.1. Ekonomické subjekty v meste Tlmače

Podnikateľskú sféru a zamestnanosť v meste tvoria traja najväčší zamestnávateľia: SES Tlmače, Preciosa International s.r.o., Technické služby mesta Tlmače a okrem týchto podnikov sa v meste nachádza množstvo menších prevádzok v oblasti služieb a obchodu (tabuľka 1.6.1.1.).

Pôvodná kotlárska fabrika, dnes **Slovenské energetické strojárne a.s.**, predstavovala dôležitý rozvojový impulz. Aj v súčasnosti je SES Tlmače akciová spoločnosť najväčším zamestnávateľom v meste, keď zamestnáva 1 920 zamestnancov. Tento priemyselný podnik je zameraný na výrobu a montáž priemyselného potrubia, oceľových konštrukcií, rekonštrukciu a servis tlakových zariadení a zariadení ekológie, výrobu technologických zariadení stavieb a energetických zariadení.

Druhým najväčším zamestnávateľom je závod **Preciosa International s.r.o.** Od roku 1968 funguje ako závod podniku v Jablonci nad Nisou. Predmetom činnosti je sklárska výroba, výroba bižutérie, výroba obalov z plastov, výroba, opravy a čistenie krištáľových lustrov. Dnes zamestnáva asi 300 zamestnancov.

Ďalším veľkým zamestnávateľom v meste sú **Technické služby mesta Tlmače**, s počtom asi 36 zamestnancov.





Tabuľka 1.6.1.1. Prevádzky menších zamestnávateľov

Stolárstvo	1
Stavebné klampiárstvo	1
Umelecké kováčstvo	1
Kamenárstvo	1
Pneuservis	1
Pojazdná zberňa opravy obuvi	1
Banky – pobočky a bankomaty	3
Slovenská pošta , a.s.	2
Krajčírstvo	2
Holičstvo a kaderníctvo	3
Kozmetické služby	6
Lekárne	2
Zdravotné ambulancie	8
Relax centrum	1
Fitnes centrum	1
Veterinárna ambulancia	1
Ubytovacie služby	1
Predajne potravín, mäsa a doplnkového tovaru	10
Predajne rôzneho tovaru	12
Predajne textilu, obuvi a odevov	8
Pohostinstvá a reštauračné služby	8
Stávkové kancelárie	3
Herňa	1

Zdroj: Mestská úrad Tlmače

## 1.6.2. Nezamestnanosť v meste Tlmače

Podľa údajov o počte nezamestnaných za posledné tri roky môžeme konštatovať, že pomer počtu nezamestnaných k celkovému počtu obyvateľov sa vyvíjal pozitívne. Pomer počtu nezamestnaných vo vzťahu k celkovému počtu obyvateľov v danom roku sa znižoval, z čoho vyplýva pokles miery nezamestnanosti na území mesta Tlmače.

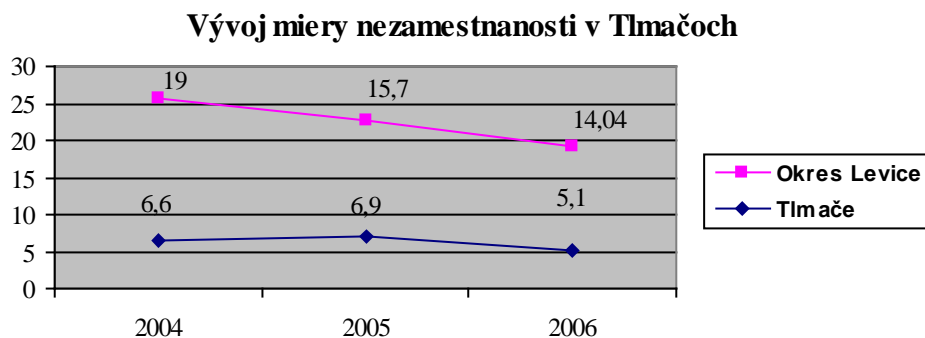
Tabuľka 1.6.2.1. Počet nezamestnaných v Tlmačoch

Rok	Tlmače				okres Levice
	celkom	muži	ženy	Podiel k počtu obyvateľov	Miera nezamestnanosti
2004	277	92	185	6,6	19
2005	287	90	197	6,9	15,7
2006	210	68	142	5,1	14,04

Zdroj: Úrad práce, sociálnych vecí a rodiny Levice



Graf 1.6.2.1. Vývoj miery nezamestnanosti v meste Tlmače



Tabuľka 1.6.2.2. Vzdelanostná štruktúra nezamestnaných v Tlmačoch

Nezamestnaní	2004		2005		2006	
	počet	%	počet	%	počet	%
bez vzdelania	0	0	0	0	1	0,5
základné vzdelanie	69	24,9	69	24	64	30,5
vyučení	107	38,6	108	37,6	71	33,8
SOU bez maturity	1	0,4	1	0,4	1	0,5
SOU-US	22	7,9	29	1	19	9
Gymnázium	10	3,6	8	2,8	3	1,4
Stredné odborné školy s maturitou	59	21,3	59	20,6	46	21,9
Vyššie vzdelanie	2	0,7	3	1	1	0,5
Vysokoškolské vzdelanie	7	2,5	10	3,5	4	1,9
<b>Spolu</b>	<b>277</b>	<b>100</b>	<b>287</b>	<b>100</b>	<b>210</b>	<b>100</b>

Zdroj: Úrad práce, sociálnych vecí a rodiny Levice

Z tabuľky 1.6.2.2. vyplýva, že vzdelanostná štruktúra nezamestnaných obyvateľov sa v priebehu rokov 2004 - 2006 výrazne nemenila. Najväčší počet nezamestnaných v meste je v kategórii vzdelania základné vzdelanie a vyučení (takmer 25 % a necelých 39 %). Značný počet nezamestnaných však tvorí aj vzdelanostná kategória absolventov stredných odborných škôl s maturitou (približne 21 %) a SOU – US, nakoľko im chýbajú praktické skúsenosti.



Tabuľka 1.6.2.3. Veková štruktúra nezamestnaných

Vek	2004		2005		2006	
	celkom	%	celkom	%	celkom	%
do 19	5	1,8	9	3,1	3	1,4
20-24	34	12,3	36	12,5	29	13,8
25-29	39	14,1	42	14,6	27	12,9
30-34	35	12,6	50	17,4	34	16,9
35-39	32	11,6	28	9,8	22	10,5
40-44	32	11,6	32	11,1	25	11,9
45-49	45	16,2	41	14,3	26	12,4
50-54	40	14,4	36	12,5	35	16,7
55-59	13	4,7	12	4,2	9	4,2
nad 60	2	0,7	1	0,3	0	0
<b>Spolu</b>	<b>277</b>	<b>100</b>	<b>287</b>	<b>100</b>	<b>210</b>	<b>100</b>

Zdroj: Úrad práce, sociálnych vecí a rodiny Levice

Vo vekovej štruktúre nezamestnaných v roku 2004 mali prevahu obyvatelia vo vekovej kategórii 45 – 49 rokov (16,2 %) a 50 – 54 rokov (14,4 %). V roku 2005 sa situácia zmenila a najviac nezamestnaných bolo vo veku 30 – 34 rokov (17,4 %) a 25 – 29 rokov (14,6 %). Rok 2006 priniesol opäť zmeny i keď v menšej miere a k vekovej kategórii 30 - 34 rokov (16,9 %) pribudla veková kategória nezamestnaných 50 - 54 rokov, kedy Úrad práce evidoval 16,7 % uchádzačov o prácu a vo vekovej kategórii 20 - 24 rokov 13,8 % uchádzačov. Dĺžka evidencie uchádzačov o prácu sa pohybuje väčšinou nad 24 mesiacov. Počas sledovaného obdobia sa táto kategória vyskytovala každoročne najpočetnejšie a percentuálne tvorila 35,7 – 40,9 % z celkových počtov nezamestnaných. O niečo priaznivejšie sa vyvíjala kategória dĺžky evidencie do 3 mesiacov, pohybovala sa medzi 16,4 – 20,5 %.

Tabuľka 1.6.2.4. Štruktúra nezamestnaných podľa dĺžky evidencie

Doba (mes.)	2004		2005		2006	
	spolu	%	spolu	%	spolu	%
Do 3	49	17,7	47	16,4	43	20,5
4 - 6	29	10,5	44	15,3	14	6,7
7 – 9	18	6,5	21	7,3	18	8,6
10 - 12	24	8,7	14	4,9	11	5,2
13 - 24	59	21,3	47	16,4	38	18,1
nad 24	98	35,7	114	39,7	86	40,9
<b>Spolu</b>	<b>277</b>	<b>100</b>	<b>287</b>	<b>100</b>	<b>210</b>	<b>100</b>

Zdroj: Úrad práce, sociálnych vecí a rodiny Levice



### 1.6.3. Analýza hospodárenia mesta

Pri tvorbe rozpočtu je potrebné, aby bežný rozpočet bol minimálne vybilancovaný, prípadne aj prebytkový, nie však schodkový. Uvedené kritérium návrhy rozpočtov mesta Tlmače spĺňali. Rozpočet mesta Tlmače bol v jednotlivých rokoch sledovaného obdobia zostavovaný s celkovou rastúcou tendenciou. Celkový rast bol pod vplyvom rastu bežných príjmov a výdavkov. V kapitálovej oblasti došlo v jeho príjmovej časti k poklesu prostriedkov, resp. k úplnej stagnácii. Vývoj v oblasti finančných operácií prebiehal pod vplyvom čerpania získaných úverov a ich splácania.

Tabuľka 1.6.3.1. Štruktúra rozpočtu mesta Tlmače od roku 2002 (v tis. Sk)

Ukazovateľ	Rozpočet									
	2002		2003		2004		2005		2006	
	Plán	S	Plán	S	Plán	S	Plán	S	Plán	S
Bežné príjmy	14996	24739	32715	32707	36062	36682	41286	45000	44613	47349
Bežné výdavky	12212	19988	28716	27987	30440	32014	38128	36514	44344	43652
<b>Bežný rozpočet</b>	<b>2784</b>	<b>4751</b>	<b>3999</b>	<b>4720</b>	<b>5622</b>	<b>4668</b>	<b>3138</b>	<b>8486</b>	<b>4483</b>	<b>3697</b>
Kapitálové príjmy	3376	26803	0	3	0	2028	0	77	717	724
Kapitálové výdavky	6793	29518	8344	7590	6575	4886	4648	3659	3889	3855
<b>Kapitálový rozpočet</b>	<b>-3417</b>	<b>-2715</b>	<b>-8344</b>	<b>-7587</b>	<b>-6575</b>	<b>-2858</b>	<b>-4648</b>	<b>-3582</b>	<b>-3172</b>	<b>-3131</b>
Príjmové fin. operácie	2288	1208	6000	6000	4000	3493	4557	4868	5950	6019
Výdavkové fin. operácie	1655	1655	1655	1771	3047	3047	3047	3047	3047	3047
<b>P – V finančné operácie</b>	<b>633</b>	<b>-447</b>	<b>4345</b>	<b>4229</b>	<b>953</b>	<b>446</b>	<b>1510</b>	<b>1821</b>	<b>-3047</b>	<b>-2428</b>
<b>Príjmy celkom</b>	<b>20660</b>	<b>52750</b>	<b>38715</b>	<b>38710</b>	<b>40062</b>	<b>42203</b>	<b>45823</b>	<b>49945</b>	<b>51280</b>	<b>54092</b>
<b>Výdavky celkom</b>	<b>20660</b>	<b>51161</b>	<b>38715</b>	<b>37348</b>	<b>40062</b>	<b>39947</b>	<b>45823</b>	<b>43220</b>	<b>42416</b>	<b>50554</b>
<b>Hospodársky výsledok</b>	<b>0</b>	<b>1589</b>	<b>0</b>	<b>1362</b>	<b>0</b>	<b>2256</b>	<b>0</b>	<b>6725</b>	<b>0</b>	<b>3538</b>

Zdroj: Mestský úrad

Rozhodujúcu časť príjmov tvoria daňové príjmy. Výnimkou v štruktúre príjmov mesta boli roky 2003 – 2004, keď sa v rozpočte uvažovalo s cca o 5 mil. Sk vyššou sumou bežných transferov v porovnaní s príjmami daňovými, čo bolo určené predovšetkým na školstvo.

Okrem roku 2003 má prebytok rozpočtového hospodárenia mesta rastúcu tendenciu. Tieto výsledky boli dosiahnuté vplyvom rýchlejšieho tempa rastu príjmov oproti rastu výdavkov mesta. Výrazný prebytok rozpočtového hospodárenia bol dosiahnutý v roku 2005. Bol to dôsledok 82%-ného rastu prebytku hospodárenia v bežnom rozpočte oproti predchádzajúcemu roku. Značnou mierou sa na tom podieľal 119%-ný prírastok daňových príjmov v porovnaní s rokom 2004.



V kapitálovej oblasti bol najvýraznejší rok 2002, keď sa domáce kapitálové transfery určené na podporu bývania použili na realizáciu nového bytového domu so 44 bytovými jednotkami. V ďalších rokoch boli kapitálové výdaje spojené s obstaraním kapitálových aktív (kúpa pozemkov, budov, rekonštrukcia, modernizácia, kúpa a prenájom osobných automobilov).

V oblasti finančných operácií išlo v celom sledovanom období o čerpanie, resp. na strane druhej o splácanie dlhodobého úveru. Ide o úvery spojené s financovaním:

- výstavby už spomenutého bytového domu Tlmače, Lipník-Východ s nájomnými bytmi
- na odkúpenie a rekonštrukciu kultúrneho domu v Tlmačoch
- na opravu a rekonštrukciu dlhodobého hmotného majetku vo vlastníctve mesta.

Najväčší rozdiel v plnení príjmov a výdavkov a čerpaní výdavkov rozpočtu bol zaznamenaný v roku 2002. Súviselo to s už uvádzanými príčinami kapitálových príjmov a výdavkov. V rokoch 2003 – 2004 boli skutočné výsledky nižšie ako hodnoty rozpočtu, avšak vzhľadom na to, že sa výdavky čerpali nižším tempom oproti plneniu plánu príjmov, došlo k prebytkovému hospodáreniu mesta. V roku 2003 sa o to pričínalo nečerpanie bežných a kapitálových výdavkov v plnej čiastke a v roku 2004 ďalšie zníženie miery obstarávania kapitálových aktív v porovnaní s rozpočtom. V roku 2005 sa na prebytku podieľal tak rast príjmov (predovšetkým prekročenie plánovanej čiastky daňových príjmov) ako aj pokles výdavkov (kapitálové aktíva) v porovnaní s rozpočtom.

### **Majetok a záväzky mesta**

Celková účtovná hodnota majetku mesta k 31. 12. 2005 činila 248 mil. Sk. Z toho neobežný majetok tvoril 239 mil. Sk. Jeho najvýznamnejšími položkami v rámci dlhodobého hmotného majetku (215 mil. Sk) boli:

- pozemky v hodnote 34 mil. Sk. V ich hodnote nedošlo k väčším zmenám, na konci roku 2005 ich vlastnilo mesto o rozlohe 50 ha 61 á a 13 m<sup>2</sup>
- budovy a stavby sa ustálili na účtovnej hodnote cca 170 mil. Sk
- stroje a zariadenia predstavovali 493 tis. Sk. Išlo predovšetkým o osobný počítač, tlačiarne, kopírovacie zariadenia, brúsku, pílu, zariadenia budov a pod.

Dlhodobý finančný majetok predstavovalo vlastníctvo 24 343 ks akcií v hodnote po 1000 Sk/ks Západoslavskej vodárenskej spoločnosti a.s. čiže spolu 24 343 mil. Sk.

Čo sa týka obežného majetku, najväčšiu čiastku tvorili prostriedky finančného majetku na základnom bežnom účte (6,8 mil. Sk). V pohľadávkach (1,3 mil. Sk) boli evidované pohľadávky voči podnikateľským subjektom za poskytnuté služby, za nezaplatenú daň z nehnuteľností, za poskytnuté preddavky a iné.



Štruktúra záväzkov mesta je nasledovná:

- dlhodobé bankové úvery na výstavbu bytového domu Lipník – Východ, na kúpu a rekonštrukciu kultúrneho domu a rekonštrukciu ďalšieho dlhodobého hmotného majetku vo vlastníctve mesta - nesplatená istina vo výške 24 mil. Sk
- dlhodobé záväzky zo sociálneho fondu v objeme 60 tis. Sk
- krátkodobé záväzky z obchodného styku za energiu a potraviny 56 tis. Sk
- krátkodobé záväzky zo sociálneho zabezpečenia 254 tis. Sk
- ostatné a iné krátkodobé záväzky vo výške 458 tis. Sk

Tabuľka 1.6.3.2. Majetok mesta Tlmače (v tis. Sk)

	2002	2003	2004	2005	2006
<b>A. Neobežný majetok</b>	<b>280 980</b>	<b>250 532</b>	<b>273 676</b>	<b>239 146</b>	<b>338 176</b>
1. Dlhodobý nehmotný majetok	52	1	0	0	52
2. Dlhodobý hmotný majetok	280 928	250 531	247 505	214 803	313 781
3. Dlhodobý finančný majetok		0	026 371	24 343	24 343
<b>B. Obežný majetok</b>	<b>2 553</b>	<b>3 794</b>	<b>5 127</b>	<b>8 867</b>	<b>8 179</b>
1. Zásoby	5	12	1	0	3
2. Pohľadávky	1 328	1 433	1 298	1 321	3 574
3. Finančný majetok	1 220	2 344	3 823	7 522	4 550
4. Poskyt. návrat. fin. výpomoci	0	5	5	0	52
5. Prechodné účty aktív	0	0	0	24	-
<b>AKTÍVA CELKOM</b>	<b>283 533</b>	<b>254 326</b>	<b>279 003</b>	<b>248 013</b>	<b>346 355</b>
<b>A. Vlastné zdroje krytia majetku</b>	<b>262 537</b>	<b>229 124</b>	<b>253 772</b>	<b>223 470</b>	<b>221 701</b>
1. Fondy účt. jed. a osobit. fondy	281 315	251 227	276 070	239 789	236 055
2. Výsledok hospodárenia	312	661	2 194	619	- 14 354
3. Zdroje krytia prost. rozp. hosp.	844	0	0	0	-
<b>B. Záväzky</b>	<b>20 996</b>	<b>25 202</b>	<b>25 231</b>	<b>24 543</b>	<b>21 150</b>
1. Rezervy	0	0	0	0	-
2. Dlhodobé záväzky	0	0	177	0	12
3. Krátkodobé záväzky	823	799	205	80	-4
4. Bankové úvery a ost. príj. výp.	20 173	24 403	24 849	24 309	21 142
<b>PASÍVA CELKOM</b>	<b>283 533</b>	<b>254 326</b>	<b>279 003</b>	<b>248 013</b>	<b>242 851</b>

Zdroj: Mestský úrad



Tabuľka 1.6.3.3. Predpoklad rozpočtu mesta na roky 2007 -2009 (v tis. Sk)

	2007	2008	2009
<b>Bežné príjmy</b>	<b>44 874</b>	<b>45 944</b>	<b>47 186</b>
Daňové príjmy	29 453	29 542	29 570
Nedaňové príjmy	4 310	4 333	4 357
Príjmy z podnikania	3 810	3 210	3 830
Administratívne a iné poplatky	430	440	450
Úroky z domácich úverov, pôžičiek, vkladov	5	5	5
Iné nedaňové príjmy	65	68	70
Tuzemské bežné granty a transfery	11 111	12 069	13 259
<b>Kapitálové príjmy</b>	<b>0</b>	<b>0</b>	<b>0</b>
<b>Príjmové finančné operácie</b>	<b>0</b>	<b>0</b>	<b>0</b>
<b>PRÍJMY SPOLU</b>	<b>44 874</b>	<b>45 944</b>	<b>47 186</b>
<b>Bežné výdavky</b>	<b>40 856</b>	<b>41 943</b>	<b>43 689</b>
Výdavky verejnej správy	12 208	12 035	12 310
Matrika	125	126	128
Ochrana pred požiarmi	30	30	30
Všeobecno – pracovná oblasť – Aktivačná činnosť	125	0	0
Všeobecno – pracovná činnosť	4 310	4 525	4 750
Verejné osvetlenie	650	650	650
Bývanie a občianska vybavenosť inde neklasifikovaná	1 217	1 165	1 116
Rekreačné a športové služby	800	850	890
Kultúrne služby - MsKS	1 006	1 064	1 117
Predškolská výchova s bežnou starostlivosťou	4 601	4 614	4 618
Základné vzdelanie s bežnou starostlivosťou	10 740	11 820	13 005
Zariadenia pre záujmové vzdelávanie	3 010	3 019	3 022
Školské stravovanie v MŠ a ZŠ	1 979	1 985	1 988
Sociálna pomoc občanom	55	60	65
<b>Kapitálové výdavky</b>	<b>971</b>	<b>954</b>	<b>0</b>
Výdavky verejnej správy	10	0	0
Rozvoj obce	761	954	450
Základné vzdelanie s bežnou starostlivosťou	0	0	0
Školské stravovanie v MŠ a ZŠ	200	0	0
<b>Výdavkové finančné operácie</b>	<b>3 047</b>	<b>3 047</b>	<b>3 047</b>
<b>VÝDAVKY SPOLU</b>	<b>44 874</b>	<b>45 944</b>	<b>47 186</b>

Zdroj: Mestský úrad



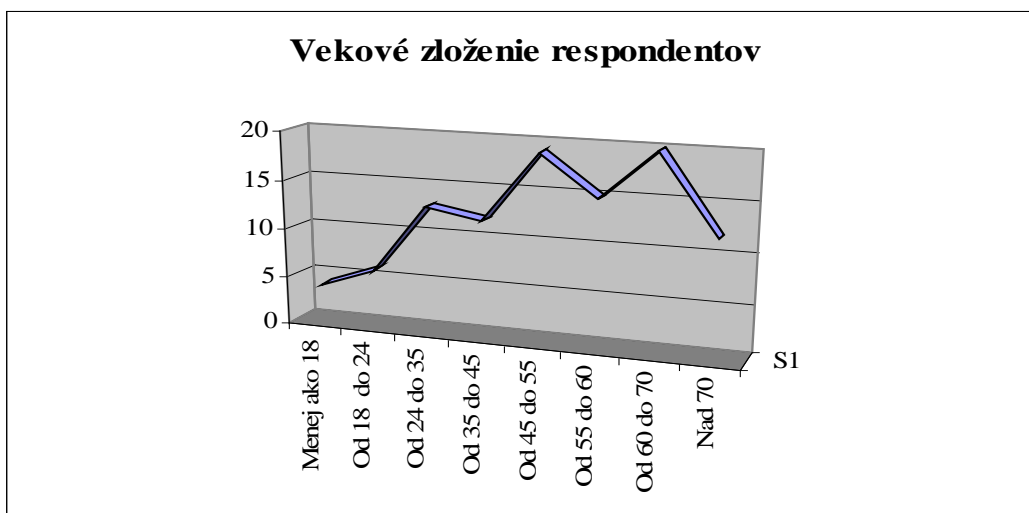
## 1.7. Prieskum verejnej mienky

V súvislosti so spracovaním PHSR mesta Tlmače bol vykonaný dotazníkový prieskum, ktorého cieľom bolo zistiť názory občanov na situáciu v meste a ich predstavy o jeho ďalšom smerovaní a možnostiach rozvoja.

Pracovníci Mestského úradu rozdali celkom 3 000 dotazníkov, z nich sa vyplnených vrátilo 677. Je to dostatočný počet, ktorý má značnú vypovedaciu hodnotu.

Podľa vekového zloženia respondentov je cieľová skupina takmer z polovice rozdelená na osoby vo veku od 18 do 55 rokov (50%) a osoby nad 55 rokov (47%).

Graf 1.7.1. Vekové zloženie respondentov



Vyrovnané je aj zloženie respondentov podľa pohlavia, keď sa do ankety zapojilo 42% mužov a 58% žien.

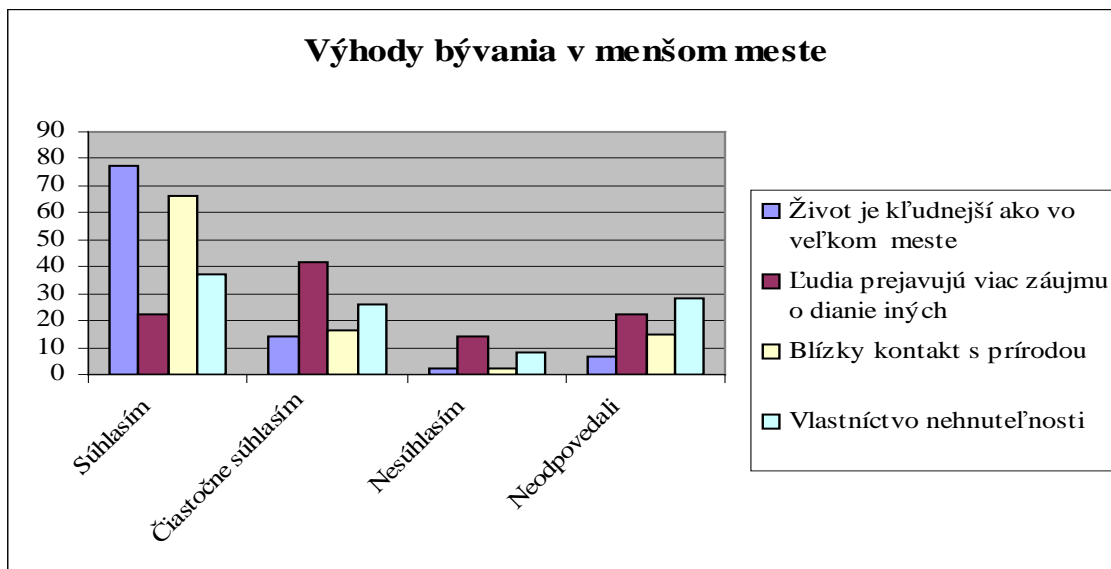
Už nižšiu vypovedaciu hodnotu má celý prieskum, keď hodnotíme respondentov podľa ich zaradenia do pracovnej činnosti. Až 38% respondentov je na starobnom dôchodku. Zamestnaných je 43% respondentov, z nich takmer 60% priamo v meste Tlmače a 15% v neďalekom meste, spravidla v okresnom meste Levice.





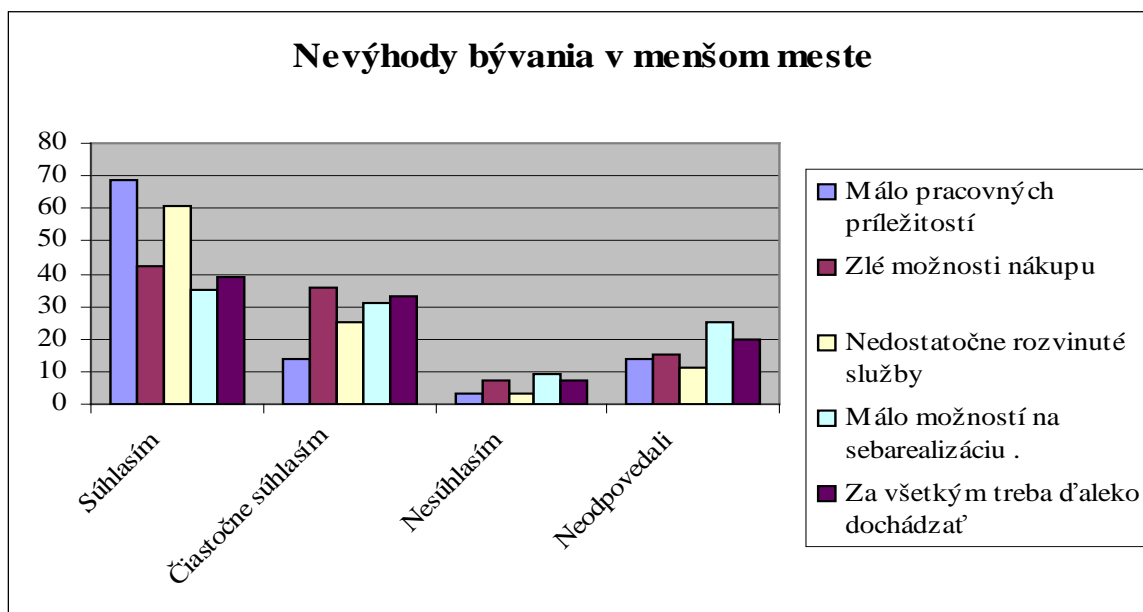
Hodnotenie Tlmáč ako miesta na bývanie dopadlo veľmi dobre, keď 77% respondentov oceňuje výhody malého mesta a blízkosť prírody.

Graf 1.7.2. Výhody bývania v meste Tlmače



Zároveň občania pociťujú aj nevýhody malého mesta, ako je nedostatok pracovných príležitostí a vhodných služieb.

Graf 1.7.3. Nevýhody bývania v menšom meste



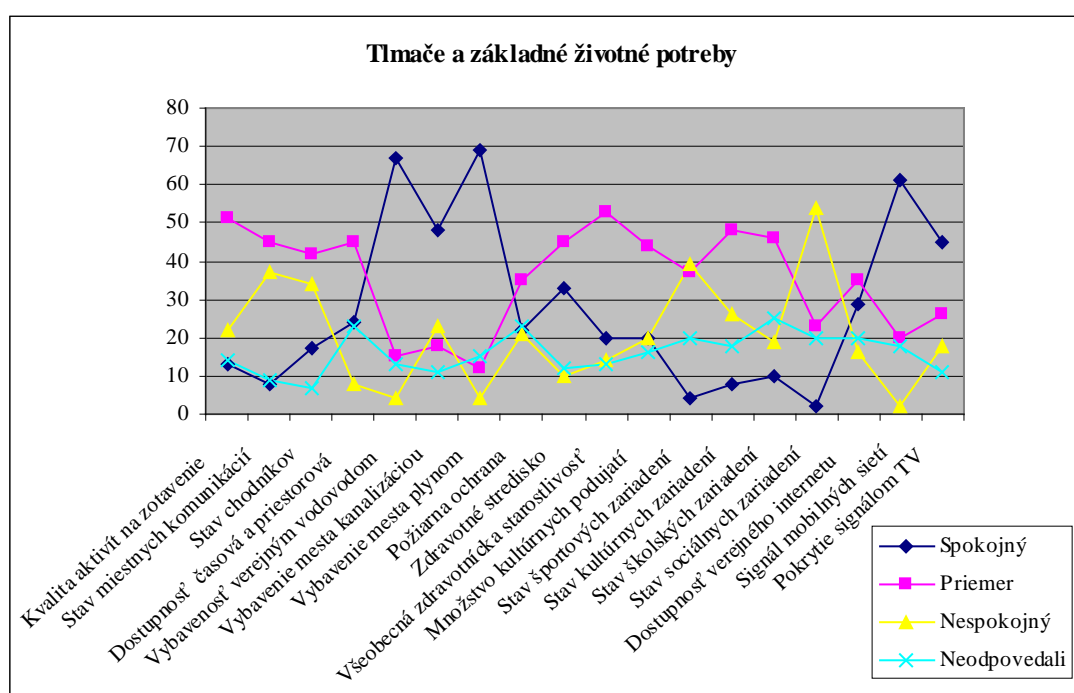


Pri hodnotení základných životných potrieb občania oceňujú vybavenosť mesta verejným vodovodom, kanalizáciou, rozvodmi plynu a elektriny.

Spokojní sú s domom smútku, signálom mobilných operátorov a TV signálom.

Najväčšiu nespokojnosť prejavujú v oblasti starostlivosti o miestne komunikácie a zabezpečenie sociálnych služieb. Táto nespokojnosť vychádza aj z toho, že respondentami sú v prevažnej väčšine občania, ktorých sa táto oblasť bytostne dotýka. Priemernú spokojnosť, či indiferentný vzťah prejavili občania vo vzťahu k zabezpečeniu kvality výučby na základnej škole, zabezpečeniu aktivít na zotavenie, kultúrneho a športového vyžitia. Priemernú spokojnosť občania vyjadrujú aj so zabezpečením všeobecnej zdravotnej starostlivosti, čo svedčí o tom, že zdravotný stav obyvateľov mesta je dobrý a odborné lekárske vyšetrenia v okresnej nemocnici sú postačujúce.

Graf 1.7.4. Základné životné potreby v Tlmačoch





Pri hodnotení mesta ako miesta na prácu, vidia občania najhoršiu situáciu v oblasti zabezpečenia pracovných príležitostí pre mužov. Až 62% respondentov je nespokojných s dostupnosťou pracovných príležitostí pre mužov. Túto skutočnosť odráža aj stanovisko podnikateľských subjektov, ktoré na prvé miesto v riešení kritických oblastí mesta kladú prilákanie zahraničných investorov a tým vytvorenie nových pracovných príležitostí v meste.

Aj z odpovede na ďalšiu otázku vyplýva potreba zabezpečiť v meste nové pracovné príležitosti, ktoré občania vidia v oblastiach ako je obchod a služby, priemysel, sociálna oblasť.

Na otázku, prečo tieto pracovné miesta ešte nevznikli, majú respondenti diferencované odpovede. Za najdôležitejší dôvod považujú nedostatok finančných prostriedkov, ako aj neatraktivnosť lokality pre podnikateľov. Pokiaľ ide o nedostatok finančných prostriedkov, o tomto dôvode sa dá polemizovať. Neatraktivnosť lokality je značnou disparitou, ktorú by sa samospráva mala snažiť riešiť.

Pri hodnotení medziľudských vzťahov sú občania opatrní vo svojich vyjadreniach. Až 1/3 respondentov definuje susedské vzťahy ako ani dobré, ani zlé. Je to daň mestu, kde je vyššia anonymita ako v obci a ľudia sa o seba menej zaujímajú. 54% opýtaných definuje susedské vzťahy ako dobré a 5% ako zlé.

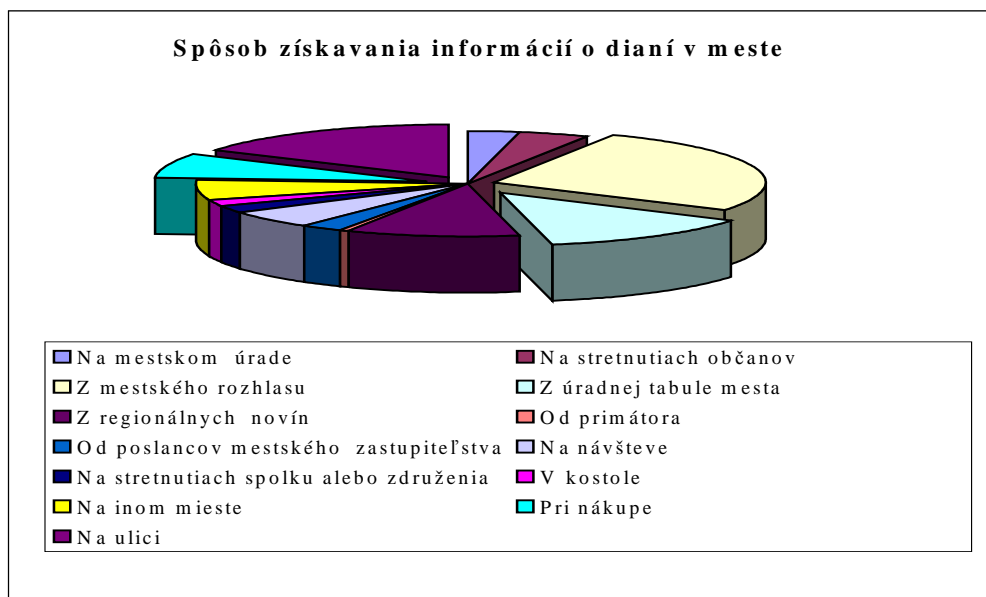
Disparita mesta Tlmače sa prejavuje aj v tom, že sa rozprestiera na dvoch brehoch rieky, ktorá sama o sebe je výraznou bariérou a ešte oddeľuje pôvodnú obec od novodobého sídliska. Budovanie sídliska a jeho vybavenosti je zdrojom nespokojnosti v pôvodnej časti mesta.

Záujem o dianie v meste prejavuje 90% respondentov. Z toho sa často o život v meste zaujíma 39% respondentov, 51% občas. Informácie o dianí v meste získavajú občania naozaj rôznymi spôsobmi, najčastejšie z mestského rozhlasu (484 opýtaných). Na stretnutiach občanov a od poslancov získavajú občania informácie v malom počte prípadov, čo svedčí o nie veľmi aktívnej práci poslancov mesta. Táto skutočnosť vyplynula aj z prieskumu medzi poslancami zastupiteľstva mesta, ktorí sa v šesťdesiatich percentách iba sporadicky stretávajú so svojimi voličmi.

Ďalšie spôsoby získavania informácií o dianí v meste dávajú tušiť, že väčšinou ide o klebety a nespokojnosť, keď najvyššie počty odpovedí zneli na získavanie informácií na návštevách, v obchodoch, na ulici.



Graf 1.7.5. Spôsoby získavania informácií o dianí v meste



Pri hodnotení spoločenského života v meste je dôležitá aj činnosť spolkov a združení. Možno je to len náhoda, ale len 18% respondentov uvádza, že sú organizovaní v združeniach. Podľa zloženia respondentov možno predpokladať, že sa jedná najmä o Jednotu dôchodcov, členov Spoločenstiev vlastníkov bytov a záhradkárov. Až 78% respondentov uvádza, že nie je členom žiadneho združenia. Tento údaj tiež vypovedá o slabom spoločenskom živote v meste a tu je tiež priestor pre samosprávu.

O rozvojových zámeroch mesta majú občania málo informácií, čo vyplýva aj z otázky o spôsoboch informovania. Občania sa z mestského rozhlasu dozvedajú najmä svoje povinnosti.

O rozvojových prioritách mesta majú občania vlastné predstavy a neboja sa ich prezentovať.

V prvom rade by väčšina respondentov riešila vytvorenie pracovných miest, zlepšenie ponuky zamestnanosti, rozšírenie služieb a opravy komunikácií. V ďalšom kroku by odporúčali riešiť zlepšenie kvality zdravotníckej starostlivosti, ponuky športových a kultúrnych podujatí.

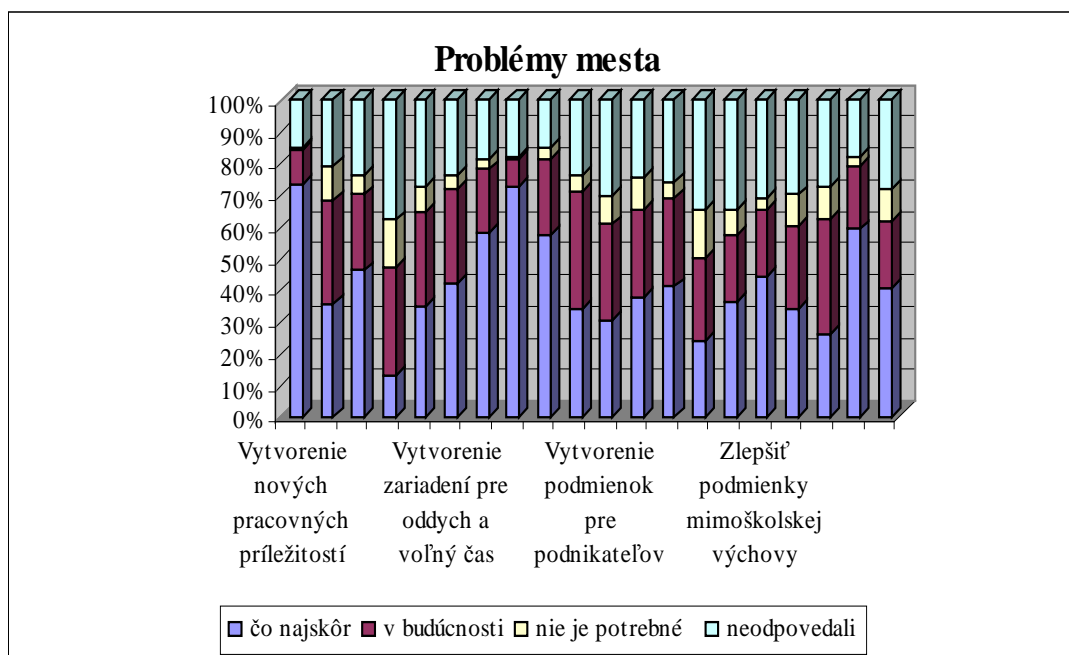
Tieto problémy rezonovali aj vo vyjadreniach na otázky, aké služby v Tlmačoch chýbajú a aké aktivity by mali byť zadané v rozvojovom programe.

Vyprofilovali sa dve veľké skupiny respondentov, ktorí dávajú do popredia pozornosti zabezpečenie ponuky voľnočasových aktivít mladých ľudí a obnovu existujúcich športových zariadení. Budúcnosť mesta vidia v rozvoji cestovného ruchu a využití okolia Hrona.



Druhá veľká skupina respondentov pociťuje nedostatok služieb sociálnej povahy – domov sociálnej starostlivosti, domov dôchodcov, asistenčné služby. Osobitnou skupinou sú chovatelia domácich miláčikov – psíčkári. Zo strany samosprávy je potrebné riešiť osobitné kontajnery a priestory pre ich výbeh.

Graf 1.7.6. Problémy mesta





## 1.8. Analýza realizovaných opatrení

Tabuľka 1.8.1. Granty a dotácie poskytnuté mestu Tlmače v rokoch 2004 – 2006

	Názov investície	Poskytovateľ	Forma	Suma v Sk
2004	Rekonštrukcia a modernizácia zariadenia RELAX centrum – I. etapa	Ministerstvo školstva SR	Dotácia	200 000
	Rekonštrukcia VO	Ministerstvo financií SR	Dotácia	300 000
2005	Rekonštrukcia MR	Ministerstvo financií SR	Dotácia	300 000
	Rekonštrukcia a modernizácia zariadenia RELAX centrum – II. etapa	Ministerstvo školstva SR	Dotácia	200 000
	Kompenzácia nákladov za vybudovanie energetických zariadení – I. etapa	Fond národného majetku	Úhrada	2 027 000
2006	Rekonštrukcia telocvične T -18	Ministerstvo školstva SR	Dotácia	200 000
	Kompenzácia nákladov za vybudovanie energetických zariadení – II. etapa	Fond národného majetku	Úhrada	644 236

Zdroj: Mestský úrad



## 1.9. Swot analýza kritických oblastí mesta Tlmače

### TECHNICKÁ INFRAŠTRUKTÚRA

Silné stránky	Slabé stránky
<ul style="list-style-type: none"> <li>- vybavenie mesta verejným vodovodom, kanalizáciou, rozvodmi plynu a elektriny</li> <li>- dobré zásobovanie obyvateľov mesta pitnou vodou</li> <li>- napojenie oboch častí mesta na ČOV</li> <li>- prepojenie miestnych komunikácií na regionálnu cestnú sieť</li> <li>- existencia chodníkov popri cestách</li> <li>- existencia domu smútku</li> <li>- digitálna telekomunikačná sieť</li> <li>- pokrytie signálom mobilných operátorov</li> </ul>	<ul style="list-style-type: none"> <li>- nedokončená kanalizácia v dolnej časti mesta</li> <li>- nedostatočná starostlivosť o miestne komunikácie</li> <li>- nevyhovujúci technický stav ciest II. a III. triedy</li> <li>- zlý technický stav niektorých objektov nehnuteľného majetku mesta</li> <li>- nedostatok finančných prostriedkov na údržbu technickej infraštruktúry</li> <li>- nízka penetrácia užívateľov Internetu</li> <li>- nevyužívané vodné plochy a priestory pri rieke Hron</li> </ul>
Príležitosti	Ohrozenia
<ul style="list-style-type: none"> <li>- rekonštrukcia miestnych komunikácií</li> <li>- rekonštrukcia a dobudovanie chodníkov popri miestnych komunikáciách</li> <li>- vybudovanie kruhového objazdu na križovatke pri Hrone</li> <li>- možnosť získania finančných prostriedkov z fondov EÚ</li> <li>- zníženie cien využívania Internetu</li> <li>- rozvoj ďalších telekomunikačných služieb v konkurenčnom prostredí</li> <li>- dostupnosť internetu pre širšie vrstvy obyvateľstva vďaka štátnym dotáciám</li> </ul>	<ul style="list-style-type: none"> <li>- malá miera podpory miest a obcí zo strany štátu</li> <li>- zhoršujúci sa stav mestských stavieb a komunikácií</li> <li>- nevýhodné podmienky čerpania prostriedkov z EÚ fondov</li> <li>- finančná náročnosť pri spolufinancovaní projektov z fondov EÚ</li> <li>- nevýhodné podmienky čerpania úverových zdrojov z komerčných bánk</li> <li>- nezáujem turistov o návštevu mesta</li> </ul>



## OBČIANSKA INFRAŠTRUKTÚRA

Silné stránky	Slabé stránky
<ul style="list-style-type: none"> <li>- dlhoročná tradícia v oblasti vzdelávania – základná škola, stredná škola</li> <li>- existencia materskej školy (MŠ)</li> <li>- dobré výchovno – vzdelávacie výsledky ZŠ, SŠ</li> <li>- existencia telocvične pri základnej škole</li> <li>- existencia futbalového ihriska</li> <li>- existencia relaxačného centra v meste</li> <li>- dobrá úroveň zdravotníckeho zariadenia</li> <li>- existencia kultúrneho domu</li> <li>- činnosť speváckych a tanečných súborov v meste</li> <li>- každoročne sa opakujúce kultúrne podujatia</li> <li>- fungujúca Jednota dôchodcov Slovenska</li> <li>- systematický prístup samosprávy k školstvu</li> <li>- systematická pozornosť samosprávy k telesným a športovým aktivitám na školách v zriaďovateľskej pôsobnosti mesta</li> </ul>	<ul style="list-style-type: none"> <li>- každoročný pokles počtu žiakov ZŠ</li> <li>- deficit v materiálno – technickom vybavení školy</li> <li>- zlý technický stav budovy základnej školy, nedostatočná vybavenosť škôl</li> <li>- pomalé zavádzanie informačných technológií do školy</li> <li>- nedostatočné využívanie školských areálov počas voľných dní</li> <li>- absencia klubu mládeže resp. organizácie zameranej na možnosti rozvoja záujmov a angažovanosti mladých ľudí</li> <li>- chátrajúca športovo - rekreačná zóna mesta</li> <li>- nedostatočná sociálna starostlivosť o starších a handicapovaných</li> <li>- absencia domova sociálnych služieb</li> <li>- slabá propagácia a reklama kultúrnych aktivít mesta</li> <li>- nedostatočné materiálno – technické vybavenie na kultúrne a vzdelávacie podujatia</li> <li>- neexistencia kultúrnych a historických pamätihodností</li> <li>- slabý spoločenský život</li> </ul>
Príležitosti	Ohrozenia
<ul style="list-style-type: none"> <li>- komplexná rekonštrukcia budovy ZŠ</li> <li>- ďalšie zavádzanie výpočtovej techniky do školy - zvýšenie počítačovej gramotnosti žiakov a učiteľov</li> <li>- podpora záujmových krúžkov zo strany mesta</li> <li>- možnosť získania finančných prostriedkov z fondov EU</li> <li>- možnosť použitia 2% daní daňových subjektov na prioritné potreby zdravotníctva</li> <li>- poskytovanie opatrovateľskej služby</li> <li>- zlepšenie štandardu zdravotníckych zariadení v dostupných zariadeniach</li> <li>- zakladanie mimovládnych neziskových organizácií poskytujúcich všeobecne prospešné služby</li> <li>- zriadenie denného stacionáru pre dôchodcov</li> <li>- komplexná rekonštrukcia zdravotného</li> </ul>	<ul style="list-style-type: none"> <li>- vplyv nežiadúcich javov na deti a mládež</li> <li>- nedostatok finančných prostriedkov na údržbu existujúcich a výstavbu nových športových objektov</li> <li>- nedostatočné materiálne zabezpečenie a podpora talentovanej mládeže v jednotlivých druhoch športov</li> <li>- nárast sociálnej ohrozenosti mládeže</li> <li>- rast počtu obyvateľov v seniorskej kategórii</li> <li>- zhoršujúca sa sociálna situácia niektorých skupín obyvateľstva</li> <li>- zhoršovanie zdravotného stavu stredného veku</li> <li>- tolerancia spoločnosti voči alkoholu</li> <li>- tolerancia spoločnosti voči domácej násilii v rodinách</li> <li>- nezáujem obyvateľov o rozvoj svojho kultúrneho povedomia</li> <li>- nezáujem mladých ľudí o kultúru</li> </ul>





<p>strediska</p> <ul style="list-style-type: none"> <li>- finančná podpora v sociálnej oblasti zo strany štátu a VÚC</li> <li>- rekonštrukcia kultúrneho domu</li> <li>- zverejnenie podrobného ročného programu kultúrnych podujatí v meste</li> <li>- lepšia koordinovanosť a propagácia kultúrnych aktivít mesta</li> <li>- vydanie multimediálnych propagačných materiálov o meste</li> <li>- zefektívnenie spolupráce s okolitými obcami na regionálnej úrovni</li> <li>- viaczdrojové financovanie – zdroje pre školstvo z verejných a mimorozpočtových zdrojov</li> <li>- vyššia kvalita poskytovaného vzdelania – vytvorenie podmienok pre existenciu alternatívnych vzdelávacích príležitostí</li> </ul>	<p>a spoločenský život</p> <ul style="list-style-type: none"> <li>- poddimenzované financovanie</li> </ul>
---	--



## ČINNOSŤ SAMOSPRÁVY

<b>Silné stránky</b>	<b>Slabé stránky</b>
<ul style="list-style-type: none"> <li>- oficiálna a aktuálna web stránka mesta</li> <li>- člen Regionálneho združenia miest a obcí Tekov, ktoré si pripravuje Integrovanú stratégiu rozvoja územia typu Leader ZMOS, Moch. región)</li> <li>- bezpečné mesto s nízkou kriminalitou</li> </ul>	<ul style="list-style-type: none"> <li>- nedostatočná aktivita v združení Tekov</li> <li>- zlá komunikácia mesta s občanmi</li> <li>- málo aktívna práca poslancov v oblasti stretávania sa s voličmi a informovania verejnosti o dianí v meste</li> <li>- nedostatočné zapojenie občanov do aktivít mesta</li> </ul>
<b>Príležitosti</b>	<b>Ohrozenia</b>
<ul style="list-style-type: none"> <li>- podpora bývania pre mladých od štátu</li> <li>- výstavba nájomných bytov</li> <li>- príprava pozemkov pre IBV</li> <li>- zefektívnenie partnerskej spolupráce na úrovni mikroregiónov RZMO Tekov a Hont – Tekov</li> <li>- využitie moderných informačných technológií v komunikácii s občanmi</li> <li>- vytvorenie TV infokanála cez káblovú televíziu</li> <li>- vytváranie podnikateľského prostredia, ktoré by umožnilo vznik nových pracovných miest</li> </ul>	<ul style="list-style-type: none"> <li>- nečinnosť vedenia mesta pri získavaní investorov</li> <li>- stagnácia komunikácie poslancov s verejnosťou</li> <li>- nárast kompetencií bez príslušných financií</li> </ul>



## EKONOMICKÝ ROZVOJ A PODNIKANIE

Silné stránky	Slabé stránky
<ul style="list-style-type: none"> <li>- nízka miera nezamestnanosti</li> <li>- vysoký podiel obyvateľstva v produktívnom veku</li> <li>- dostatok kvalifikovanej pracovnej sily v strojárstve</li> <li>- dobrá geografická poloha z hľadiska rozvojových pólov (Zlaté Moravce, Levice, Vráble, Mochovce)</li> <li>- prosperujúce podniky SES a.s. a Preciosa s.r.o.</li> <li>- existujúce pracovné príležitosti v Leviciach, Mochovciach</li> <li>- prírodné podmienky vhodné na rozvoj cestovného ruchu</li> <li>- mestom prechádzajú diaľkové autobusové linky do Žiliny, Banskej Bystrice, Košíc, Ružomberka, Prievidze, Komárna, Brna, Trnavy</li> </ul>	<ul style="list-style-type: none"> <li>- nepripravené priestory pre podnikanie</li> <li>- nízka miera podpory podnikateľských aktivít obyvateľstva zo strany mesta</li> <li>- obmedzený informačný systém pre komunikáciu samospráva - podnikatelia - občania</li> <li>- nedostatok investičného kapitálu z vlastných zdrojov</li> <li>- nedostatočná miera tvorby finančných zdrojov u fyzických osôb, ktorá zabraňuje rozvoju podnikateľských aktivít</li> <li>- nedostatočná miera tvorby finančných zdrojov na nákup a inštaláciu moderných efektívnych výrobných technológií</li> <li>- málo pracovných príležitostí pre mladých ľudí s vysokoškolským vzdelaním priamo v meste</li> <li>- chýbajúce stravovacie a ubytovacie služby</li> <li>- chýbajúce služby (čistenie šatstva, oprava obuvi)</li> <li>- odliv kvalifikovanej pracovnej sily mimo región</li> </ul>
Príležitosti	Ohrozenia
<ul style="list-style-type: none"> <li>- dostatok ľudských zdrojov s vhodnými skúsenosťami v strojárskom priemysle</li> <li>- rozvoj technickej infraštruktúry</li> <li>- rozvoj informačných technológií – lepší prístup k informáciám</li> <li>- zlepšenie prístupu malých a stredných podnikateľov k financiám</li> <li>- možnosť získania finančných prostriedkov z fondov EÚ</li> <li>- podpora rozvojových investícií zo strany štátu a EÚ</li> <li>- tvorba nových pracovných príležitostí v oblastiach obchodu, služieb, priemyslu, sociálnej oblasti</li> <li>- aktivizácia mesta v podpore cestovného ruchu</li> <li>- spájanie pravidelných, tradičných kultúrnych aktivít s podnikateľskými aktivitami, resp. organizovanie kultúrnych aktivít pre podnikateľské účely (poznávacia a kultúrna turistika)</li> </ul>	<ul style="list-style-type: none"> <li>- pomalá výstavba, modernizácia a rekonštrukcia technickej infraštruktúry</li> <li>- veľká administratívna náročnosť pri získavaní financií zo štátnych dotácií a z fondov EÚ</li> <li>- nedostatok investičného kapitálu</li> <li>- neochota obyvateľov uskutočňovať podnikateľské aktivity</li> <li>- neochota obyvateľov investovať do ďalšieho vzdelávania</li> <li>- neatraktivnosť lokality pre zahraničných investorov</li> </ul>



- rozvoj PP v Leviciach - Géňa	
--------------------------------	--



## ŽIVOTNÉ PROSTREDIE

Silné stránky	Slabé stránky
<ul style="list-style-type: none"> <li>- veľa zelených plôch</li> <li>- kompletná plynofikácia mesta</li> <li>- vlastný zdroj pitnej vody</li> <li>- vypracovaný systém likvidácie TKO</li> <li>- separovaný zber - papier, plasty, sklo, železo, akumulátory, elektronický šrot</li> <li>- rozvíjajúci sa systém recyklácie odpadu</li> </ul>	<ul style="list-style-type: none"> <li>- nedostatočná starostlivosť o zelené plochy v meste</li> <li>- narastanie individuálnej automobilovej a motocyklovej dopravy v meste</li> <li>- nedostatok technických kapacít zberu, dopravy, triedenia, zhodnocovania a likvidácie odpadov</li> <li>- existencia čiernych skládok</li> <li>- neporiadok v meste</li> <li>- nevyužívané plochy oddychovo - rekreačnej zóny pre obyvateľov</li> <li>- nedostatočné protipovodňové opatrenia</li> </ul>
Príležitosti	Ohrozenia
<ul style="list-style-type: none"> <li>- úprava verejných plôch</li> <li>- využitie fondov na protipovodňové opatrenia v meste</li> <li>- v oblasti odpadového hospodárstva dobudovanie systému separácie využiteľných odpadov</li> <li>- postupné odstraňovanie zdrojov znečistenia povrchových a podzemných vôd ohrozujúcich zdroje pitnej vody</li> <li>- zvýšiť právne vedomie obyvateľstva vo sfére životného prostredia, zvýhodniť obyvateľov pri separácii odpadov</li> <li>- možnosti získania finančných prostriedkov z fondov EÚ</li> <li>- dodržiavanie noriem EÚ v oblasti produkcie znečisťujúcich látok v priemysle</li> <li>- vybudovanie technológií na využitie obnoviteľných zdrojov energie</li> <li>- možnosť postupnej zmeny vzťahu obyvateľov k svojmu životnému prostrediu smerom k vyššej zodpovednosti</li> <li>- posilnenie princípov konkurencie v oblasti tepelného hospodárstva a centrálneho zásobovania tepla</li> </ul>	<ul style="list-style-type: none"> <li>- znehodnocovanie prírodného potenciálu územia</li> <li>- zhoršujúci sa stav životného prostredia v dôsledku nadmernej hospodárskej činnosti v regióne</li> <li>- zhoršujúci sa stav životného prostredia v dôsledku nadmerného využívania fosílnych palív domácnosťami</li> <li>- ohrozená kvalita pitných a povrchových vôd</li> <li>- znečisťovanie podzemných vôd</li> <li>- znečistenie ovzdušia veľkými zdrojmi znečistenia</li> <li>- zníženie biodiverzity</li> <li>- vykurovanie objektov tuhými palivami</li> <li>- nárast množstva vyvázaných odpadov</li> <li>- nízka miera vynútiteľnosti práva v oblasti ŽP</li> <li>- vodná a pôdna erózia</li> </ul>



## SÚHRNNÁ SWOT ANALÝZA MESTA TLMAČE

Silné stránky	Slabé stránky
<ul style="list-style-type: none"> <li>- dobrá geografická poloha z hľadiska rozvojových pólov (Zlaté Moravce, Levice, Vráble, Mochovce)</li> <li>- prosperujúce podniky SES a.s. a Preciosa s.r.o.</li> <li>- existujúce pracovné príležitosti v Leviciach, Mochovciach</li> <li>- prírodné podmienky vhodné na rozvoj cestovného ruchu</li> <li>- nízka miera nezamestnanosti</li> <li>- vysoký podiel obyvateľstva v produktívnom veku</li> <li>- dostatok kvalifikovanej pracovnej sily v strojárstve</li> <li>- nízka kriminalita v meste</li> <li>- vybavenie mesta verejným vodovodom, kanalizáciou, rozvodmi plynu a elektriny</li> <li>- dobré zásobovanie obyvateľov mesta pitnou vodou</li> <li>- napojenie oboch častí mesta na ČOV</li> <li>- prepojenie miestnych komunikácií na regionálnu cestnú sieť</li> <li>- existencia chodníkov popri cestách</li> <li>- existencia domu smútku</li> <li>- digitálna telekomunikačná sieť</li> <li>- pokrytie signálom mobilných operátorov</li> <li>- existencia separácie odpadov a riadený zber TKO</li> <li>- dlhoročná tradícia v oblasti vzdelávania – základná škola, stredná škola</li> <li>- existencia materskej školy (MŠ)</li> <li>- existencia relaxačného centra v meste</li> <li>- dobrá úroveň zdravotníckeho zariadenia</li> <li>- existencia kultúrneho domu</li> <li>- činnosť speváckych a tanečných súborov v meste</li> <li>- každoročne sa opakujúce kultúrne podujatia</li> <li>- fungujúca Jednota dôchodcov Slovenska</li> <li>- existencia športového areálu</li> <li>- oficiálna a aktuálna web stránka mesta</li> <li>- člen Regionálneho združenia miest a obcí Tekov, ktoré si pripravuje Integrovanú stratégiu rozvoja územia typu Leader</li> </ul>	<ul style="list-style-type: none"> <li>- nedostatočná úroveň strategického plánovania v meste (chýbajúci územný plán mesta)</li> <li>- chýbajúce stravovacie a ubytovacie služby</li> <li>- nedostatočne rozvinuté služby (čistenie šatstva, oprava obuvi)</li> <li>- znižovanie počtu pracovných príležitostí v meste</li> <li>- málo pracovných príležitostí pre mladých ľudí s vysokoškolským vzdelaním v meste</li> <li>- nepripravené priestory pre podnikanie</li> <li>- nízka miera podpory podnikateľských aktivít obyvateľstva zo strany mesta</li> <li>- nedostatok investičného kapitálu z vlastných zdrojov</li> <li>- dlhodobý negatívny stav vo vývoji prirodzeného prírastku - prevládajú zomrelí</li> <li>- každoročný pokles novo narodených detí</li> <li>- dlhodobé záporné migračné saldo</li> <li>- nedokončená kanalizácia v dolnej časti mesta</li> <li>- nedostatočná starostlivosť o miestne komunikácie</li> <li>- zlý technický stav ciest II. a III. triedy</li> <li>- zlý technický stav niektorých objektov nehnuteľného majetku mesta</li> <li>- nedostatok finančných prostriedkov na údržbu technickej infraštruktúry</li> <li>- nízka penetrácia užívateľov Internetu</li> <li>- absencia cyklotrás</li> <li>- nevyužitie vodné plochy a priestory pri rieke Hron</li> <li>- čierne skládky odpadov</li> <li>- každoročný pokles počtu žiakov ZŠ</li> <li>- zlý technický stav budovy základnej školy</li> <li>- absencia klubu mládeže resp. organizácie zameranej na možnosti rozvoja záujmov a angažovanosti mladých ľudí</li> <li>- chátrajúca športovo - rekreačná zóna mesta</li> <li>- nedostatočná sociálna starostlivosť o starších a handicapovaných</li> </ul>



	<ul style="list-style-type: none"> <li>- absencia domova sociálnych služieb</li> <li>- slabá propagácia a reklama kultúrnych aktivít</li> <li>- nedostatočná aktivita v združení Tekov</li> <li>- zlá komunikácia mesta s občanmi</li> <li>- málo aktívna práca poslancov v oblasti stretávania sa s voličmi a informovania verejnosti o dianí v meste</li> <li>- nedostatočné zapojenie občanov do aktivít mesta</li> <li>- neexistencia kultúrnych a historických pamätihodností</li> <li>- slabý spoločenský život</li> </ul>
--	--



Príležitosti	Ohrozenia
<ul style="list-style-type: none"> <li>- zvýšenie informovanosti obyvateľov a podnikateľov o rozvojových zámeroch obce</li> <li>- existencia dostatku ľudských zdrojov a vhodných prírodných podmienok pre rozvoj cestovného ruchu</li> <li>- zlepšenie prístupu malých a stredných podnikateľov k financiám</li> <li>- podpora rozvojových investícií zo strany štátu a EÚ</li> <li>- tvorba nových pracovných príležitostí v oblastiach obchodu, služieb, priemyslu, sociálnej oblasti</li> <li>- podpora bývania pre mladých od štátu</li> <li>- výstavba nájomných bytov</li> <li>- príprava pozemkov pre IBV</li> <li>- rekonštrukcia miestnych komunikácií a chodníkov</li> <li>- vybudovanie kruhovej križovatky pri Hrone</li> <li>- dokončenie kanalizácie v dolnej časti mesta</li> <li>- rozšírenie internetu v meste a zriadenie internetovej miestnosti v meste</li> <li>- v spolupráci s okolitými obcami vybudovanie modernej siete cyklotrás v okolí</li> <li>- možnosť použitia 2% daní daňových subjektov na prioritné potreby zdravotníctva</li> <li>- poskytovanie opatrovateľskej služby</li> <li>- zlepšenie štandardu zdravotníckych zariadení v dostupných zariadeniach</li> <li>- zakladanie mimovládnych neziskových organizácií poskytujúcich všeobecne prospešné služby</li> <li>- zriadenie asistenčnej a opatrovateľskej služby pre dôchodcov</li> <li>- zriadenie domova dôchodcov</li> <li>- prepracovanie a rozšírenie separovaného zberu odpadov v meste, zvyšovanie občanov separujúcich odpad</li> <li>- vybudovanie oddychovej zóny</li> <li>- komplexná rekonštrukcia budovy ZŠ</li> <li>- rekonštrukcia a modernizácia budovy kultúrneho domu</li> <li>- lepšia koordinovanosť a propagácia aktivít mesta</li> </ul>	<ul style="list-style-type: none"> <li>- malá miera podpory miest a obcí zo strany štátu</li> <li>- pomalá výstavba, modernizácia a rekonštrukcia technickej infraštruktúry</li> <li>- zhoršujúci sa stav mestských stavieb a komunikácií</li> <li>- nedostatok investičného kapitálu</li> <li>- nevýhodné podmienky čerpania úverových zdrojov z komerčných bánk</li> <li>- neochota obyvateľov uskutočňovať podnikateľské aktivity</li> <li>- veľká administratívna náročnosť pre získanie financií zo štátnych dotácií a z fondov EÚ</li> <li>- nepriaznivý demografický vývoj</li> <li>- nedostatok finančných prostriedkov na údržbu existujúcich a výstavbu nových športových objektov</li> <li>- nedostatočné materiálne zabezpečenie a podpora talentovanej mládeže v jednotlivých druhoch športov</li> <li>- narastajúca migrácia obyvateľov obce za prácou mimo mesto, mimo región</li> <li>- odchod mladých a produktívnych ľudí do zahraničia za prácou</li> <li>- vplyv nežiadúcich javov na deti a mládež</li> <li>- nárast sociálnej ohrozenosti mládeže</li> <li>- rast počtu obyvateľov v seniorskej kategórii</li> <li>- zhoršujúca sa sociálna situácia niektorých skupín obyvateľstva</li> <li>- nečinnosť vedenia mesta pri získavaní investorov</li> <li>- neatraktivnosť lokality pre zahraničných investorov</li> <li>- stagnácia komunikácie poslancov s verejnosťou</li> <li>- nezáujem turistov o návštevu mesta</li> </ul>





<ul style="list-style-type: none"><li>- zefektívnenie spolupráce s okolitými obcami</li><li>- budovanie funkčných partnerstiev v rámci regiónu i mikroregiónu</li></ul>	
---	--



## 1.10. Kľúčové disparity a hlavné faktory rozvoja

### Technická infraštruktúra

Kľúčové disparity	Hlavné faktory rozvoja
1. Neexistencia územného plánu 3. Nedostatočná starostlivosť o miestne komunikácie	1. Vypracovanie územného plánu pre umožnenie ďalšieho rozvoja mesta 3. Rekonštrukcia miestnych komunikácií a ich pravidelná údržba

### Občianska infraštruktúra

Kľúčové disparity	Hlavné faktory rozvoja
1. Slabý spoločenský, kultúrny a športový život mesta 2. Nie sú zriadené zariadenia pre mladých ľudí, starých občanov 3. Nevyhovujúci stav školských a predškolských zariadení	1. Rozšírenie možností športových aktivít, spoločenských a kultúrnych podujatí 2. Zriadiť klub mladých, domov dôchodcov, asistenčné služby 3. Zlepšenie vybavenia školských a predškolských zariadení

### Činnosť samosprávy

Kľúčové disparity	Hlavné faktory rozvoja
1. Slabá komunikácia mesta s občanmi a naopak, neaktívna vzájomná spolupráca 2. Nízka úroveň informovanosti občanov 3. Nedostatočná propagácia kultúrnych, športových, spoločenských aktivít 4. Nie je zriadená mestská polícia	1. Zabezpečiť intenzívnu a interaktívnu komunikáciu samosprávy s občanmi a naopak 2. Zlepšenie informovania verejnosti o dianí v meste, aktívnejšie vystupovanie predstaviteľov samosprávy a zabezpečenie možností prejavu občanov 3. Zvýšenie úrovne propagačnej činnosti o dianí v meste a okolí 4. Zriadiť mestskú políciu



## Ekonomický rozvoj a podnikanie

Kľúčové disparity	Hlavné faktory rozvoja
<ol style="list-style-type: none"> <li>1. Nie je vytvorená cyklotrasa</li> <li>2. Nízka úroveň ubytovacích a stravovacích služieb</li> <li>3. Chýba poradenské centrum pre rozvoj podnikania</li> <li>4. Nevyužitie okolie rieky Hron</li> </ol>	<ol style="list-style-type: none"> <li>1. Výstavba cyklotrasy</li> <li>2. Podpora zakladania subjektov poskytujúcich stravovacie a ubytovacie služby</li> <li>3. Podpora vytvorenia centra rozvoja podnikania</li> <li>4. Možnosť rozvoja cestovného ruchu o oblasti rieky Hron (vodné športy, rybolov)</li> </ol>

## Životné prostredie

Kľúčové disparity	Hlavné faktory rozvoja
<ol style="list-style-type: none"> <li>1. Prítomnosť čiernych skládok</li> <li>2. Neaktuálny program odpadového hospodárstva</li> <li>3. Nedostatočná kontrola čistoty mesta</li> <li>4. Chýbajú priestory pre psov</li> <li>5. Nedostatok zberných nádob na separovaný zber</li> </ol>	<ol style="list-style-type: none"> <li>1. Odstránenie čiernych skládok</li> <li>2. Aktualizovať program odpadového hospodárstva</li> <li>3. Zriadiť orgány zamerané na kontrolu údržby čistoty mesta</li> <li>4. Vymedzenie územia určeného výlučne pre psov a osadenie kontajnerov pre psí odpad</li> <li>5. Doplniť potrebný počet zberných nádob separovaného odpadu</li> </ol>



## 2. Rozvojová stratégia

### 2.1. Vízia mesta

**Tlmače - bezpečné sídlo schopné poskytnúť pekné a udržiavané bývanie, miesto atraktívnych pracovných príležitostí, miesto oddychu s pestrými možnosťami trávenia voľného času. Svojimi príležitosťami a dostupnosťou je prítiažlivým územím pre mladých ľudí a pólom rozvoja cestovného ruchu. Mestom aktívnych ľudí podieľajúcich sa na rozhodovaní o veciach verejných, s kvalitnou sieťou služieb, mestom, ktoré obohacuje život svojich obyvateľov.**

### 2.2. Priority, opatrenia, aktivity

#### 1. Priorita: Technická infraštruktúra

**Cieľ: Bezpečná doprava v meste, príprava pozemkov so zodpovedajúcou technickou infraštruktúrou v záujme vytvorenia podmienok pre novú bytovú výstavbu**

##### Opatrenie 1.1. Vytvorenie priestorov a podmienok pre IBV a bytov

Aktivita 1.1.1. Zabezpečiť pozemky vhodné pre IBV a výstavbu bytov

Aktivita 1.1.2. Zabezpečiť inžinierske siete na pozemky vhodné pre IBV a výstavbu bytov

Aktivita 1.1.3. Výstavba bytov a IBV

##### Opatrenie 1.2. Dopravná infraštruktúra

Aktivita 1.2.1. Rekonštrukcia miestnych komunikácií a chodníkov

Aktivita 1.2.2. Vytvorenie parkovacích plôch

Aktivita 1.2.3. Výstavba kruhovej križovatky

Aktivita 1.2.4. Zvýšenie bezpečnosti dopravy v meste aktualizáciou dopravného značenia

Aktivita 1.2.6. Zabezpečenie prípojov diaľkovej autobusovej dopravy pre sídlisko Lipník

##### Opatrenie 1.3. Dobudovanie kanalizácie v meste

Aktivita 1.3.1. Vypracovanie projektovej dokumentácie a prípravné práce pre dobudovanie kanalizácie

Aktivita 1.3.2. Realizácia dobudovania kanalizácie

Aktivita 1.3.3. Rekonštrukcia existujúcej kanalizácie

##### Opatrenie 1.4. Revitalizácia verejných priestranstiev

Aktivita 1.4.1. Rekonštrukcia centrálnej zóny prímestskej časti

Aktivita 1.4.3. Zabezpečenie údržby okolia bytových domov

##### Opatrenie 1.5. Internetizácia a informatizácia

Aktivita 1.5.1. Vybudovanie optickej širokopásmovej siete



## **2. Priorita: Občianska infraštruktúra**

### **Cieľ: Obohatenie kultúrneho, športového, spoločenského života mesta a poskytnutie štandardu sociálnych služieb**

#### Opatrenie 2.1. Skvalitnenie a rozšírenie ponuky sociálnych služieb

Aktivita 2.1.1. Zriadenie domu sociálnych služieb

Aktivita 2.1.2. Zriadenie domova dôchodcov

#### Opatrenie 2.2. Zlepšenie stavu školských zariadení

Aktivita 2.2.1. Rekonštrukcia základnej školy

Aktivita 2.2.2. Rekonštrukcia predškolských zariadení (rozšírenie o jasle)

#### Opatrenie 2.3. Modernizácia kultúrnych a športových zariadení

Aktivita 2.3.1. Rekonštrukcia kultúrneho domu

Aktivita 2.3.2. Rekonštrukcia športovej haly

Aktivita 2.3.3. Vybudovanie športovísk v dolnej časti Tlmáč

#### Opatrenie 2.4. Zlepšenie, skvalitnenie spoločenského života v meste

Aktivita 2.4.1. Zriadenie klubu mládeže

Aktivita 2.4.2. Organizácia spoločenských, športových podujatí

Aktivita 2.4.3. Vytvorenie podmienok pre voľnočasové aktivity (skauting, divadelný krúžok, športové činnosti)

Aktivita 2.4.4. Zatraktívniť okolie rieky Hron vybudovaním oddychovej zóny

## **3. Priorita: Činnosť samosprávy**

### **Cieľ: Efektívna a transparentná spolupráca samosprávy s obyvateľmi mesta**

#### Opatrenie 3.1. Zintenzívnenie komunikácie mesto – občan a naopak

Aktivita 3.1.1. Zvýšenie informovanosti o aktivitách mesta a v meste (informačné tabule, časopis, internet)

Aktivita 3.1.2. Priestor pre vzájomnú komunikáciu – schránka, fórum na internete, občianske fóra za účasti primátora a poslancov

#### Opatrenie 3.2. Zintenzívnenie komunikácie mesto – podnikateľ a naopak

Aktivita 3.2.1. Pravidelné stretnutia predstaviteľov mesta s podnikateľmi

#### Opatrenie 3.3. Zvýšenie kvality služieb poskytovaných Mestským úradom

Aktivita 3.3.1. Uskutočnenie personálneho auditu zamestnancov mesta

Aktivita 3.3.2. Pripraviť a realizovať projekt e - government

Aktivita 3.3.3. Realizovať pravidelné vzdelávanie zamestnancov

#### Opatrenie 3.4. Starostlivosť o majetok mesta

Aktivita 3.4.1. Vypracovanie územného plánu mesta

Aktivita 3.4.2. Posúdenie a strategické hodnotenie možností využitia voľných chátrajúcich budov vo vlastníctve mesta a zosúladenie týchto možností s územným plánom – majetkový audit

Aktivita 3.4.3. Finančný audit, audit hospodárenia mesta

Aktivita 3.4.4. Rekonštrukcia chátrajúceho majetku mesta



Opatrenie 3.5. Budovanie nového imidžu mesta

Aktivita 3.5.1. Propagácia mesta a aktívny marketing

Aktivita 3.5.2. Spolupráca s okolitými samosprávami (regionálna a medzinárodná spolupráca samospráv)

Opatrenie 3.6. Zvýšenie bezpečnosti občanov

Aktivita 3.6.1. Zriadenie mestskej polície

#### **4. Priorita: Ekonomický rozvoj a podnikanie**

**Cieľ: Zabezpečiť kvalitné podmienky na rozvoj podnikania, dobudovanie siete služieb a podpora cestovného ruchu ako perspektívneho odvetvia mesta**

Opatrenie 4.1. Podpora podnikateľskej činnosti

Aktivita 4.1.1. Zriadenie a prevádzka poradenského centra pre podnikateľov

Aktivita 4.1.2. Podpora vytvorenia priemyselnej zóny (s možnosťou v areáli spoločnosti SES Tlmače)

Opatrenie 4.2. Skvalitnenie služieb v meste

Aktivita 4.2.1. Rozšírenie ubytovacích, stravovacích služieb

Aktivita 4.2.2. Vytvorenie podmienok pre poskytovanie komunálnych služieb

Opatrenie 4.3. Cestovný ruch

Aktivita 4.3.1. Spracovanie štúdie rekreačnej zóny pri rieke Hron

Aktivita 4.3.2. Využitie okolia rieky Hron (vodné športy, rybolov, turistické chodníky)

Aktivita 4.3.3. Podporné činnosti v záujme výstavby cyklotrasy

Aktivita 4.3.4. Podpora propagácie podnikateľov pôsobiacich v cestovnom ruchu

Aktivita 4.3.5. Regionálna a nadregionálna spolupráca na podporu cestovného ruchu

#### **5. Priorita: Životné prostredie**

**Cieľ: Udržiavať zdravé životné prostredie a kompletne zabezpečenie čistoty a poriadku v meste**

Opatrenie 5.1. Zefektívnenie energetického hospodárstva mesta s ohľadom na kvalitu životného prostredia

Aktivita 5.1.1. Stratégia využiteľnosti obnoviteľných zdrojov v podmienkach mesta

Aktivita 5.1.2. Racionalizácia energetického hospodárstva mesta

Aktivita 5.1.3. Zmena palivovej základne verejných budov

Opatrenie 5.2. Zabezpečenie čistoty mesta a jeho okolia

Aktivita 5.2.1. Likvidácia divokých skládok

Aktivita 5.2.2. Vymedzenie priestorov pre aktivity chovateľov psov s potrebným vybavením

Opatrenie 5.3. Odpadové hospodárstvo mesta

Aktivita 5.3.1. Aktualizovať program odpadového hospodárstva

Aktivita 5.3.2. Realizovať program odpadového hospodárstva



## 2.3. Miestna inovačná stratégia

Základom pre formulovanie miestnej inovačnej stratégie sa stali dokumenty európskej, národnej a regionálnej úrovne a prieskum vykonaný riešiteľským kolektívom v súvislosti s prípravou Regionálnej inovačnej stratégie Nitrianskeho kraja.

Dotazníkovým prieskumom medzi podnikateľmi v meste boli zistené porovnateľné skutočnosti, ktoré odráža aj prieskum uskutočnený v súvislosti s prípravou Regionálnej inovačnej stratégie Nitrianskeho kraja a to, že podnikateľské subjekty

- sa boja konkurencie a preto sa uzatvárajú do seba a nekomunikujú navzájom (až 26% firiem považuje za obmedzujúci faktor podnikania domácu konkurenciu),
- väčšina z nich inovácie nevyužíva, ani sa o ne nezaujíma (technológiu výroby, dostupnosť kvalifikovanej pracovnej sily, zahraničnú konkurenciu vnímajú ako obmedzujúci faktor podnikania len čiastočne, alebo vôbec),
- viac zamestnávajú každodenné problémy a na vlastnú budúcnosť nemajú čas myslieť (až 1/3 opýtaných odpovedí na túto otázku nedefinovala).

Z dotazníkového prieskumu medzi občanmi mesta opäť vyplynulo, že v meste nie sú ľudia organizovaní v spoločenských združeniach a spolkoch a nie je tak vytvorené prostredie pre fungovanie tretieho sektora, ktorý je podhubím pre rozvoj nových myšlienok.

Návrh inovačnej stratégie mesta Tlmače zohľadňuje celosvetové trendy

- eEurope (budovanie informačnej spoločnosti)
- podpora podnikania
- rozvoj ľudských zdrojov
- ochrana životného prostredia
- využívanie alternatívnych zdrojov energie

### Strategický cieľ:

**Mobilizáciou inovačného potenciálu obyvateľov a podnikateľov mesta dosiahnuť trvalú konkurencieschopnosť mesta v záujme vytvorenia optimálneho prostredia pre tvorivých ľudí.**

Cieľom mestskej samosprávy je vytvoriť v meste také podmienky, aby sa prejavili ľudia, ktorí majú nové nápady a nové prístupy a tieto využili najmä v oblasti ekonomického rozvoja mesta a sociálnej oblasti.

Tento cieľ dosiahne mesto realizáciou aktivít na mobilizáciu a podporu inovačného potenciálu v jednotlivých oblastiach života spoločnosti.

Jednotlivé aktivity, zodpovedajúce aktivitám Programu hospodárskeho a sociálneho rozvoja mesta Tlmače, sú zhrnuté do troch priorít Miestnej inovačnej stratégie.



### **Priorita A. Mobilizácia inovačného potenciálu:**

Cieľom tejto priority je podnietiť iniciatívu a ľudský potenciál pre rozvoj mesta, svojho okolia a prostredia v ktorom žijeme.

Aktivity:

#### **A.1. Propagačná a reklamná kampaň o potrebe inovácií**

Aktivita bude realizovaná v nadväznosti na aktivitu 3.1.1. Zvýšenie informovanosti o aktivitách mesta a v meste.

#### **A.2. Vzdelávacie aktivity pre podnikateľov**

Aktivita bude realizovaná v nadväznosti na aktivitu 4.1.1. Zriadenie a prevádzka poradenského centra pre podnikateľov.

#### **A.3. Vzdelávanie zamestnancov mesta**

Aktivita bude realizovaná v nadväznosti na aktivitu 3.3.3. Realizovať pravidelné vzdelávanie zamestnancov.

### **Priorita B. Podpora inovačného procesu:**

Cieľom tejto priority je vytvoriť podmienky pre to aby sa inovačný potenciál ľudských zdrojov mohol realizovať a využiť.

Aktivity:

#### **B.1. Organizovať výmeny skúseností z inovačného procesu v iných regiónoch a štátoch – v nadväznosti na realizáciu aktivity 3.5.2. Regionálna a nadregionálna spolupráca samospráv**

#### **B.2. Vytvoriť podmienky pre využitie ľudského potenciálu v treťom sektore – v nadväznosti na realizáciu aktivity 3.1.2 vytvorením priestoru pre vzájomnú komunikáciu**

#### **B.3. Vytvoriť podmienky spolupráce podnikateľských subjektov a pracovísk vedy a výskumu**

v nadväznosti na realizáciu aktivity 4.1.1. prostredníctvom prevádzky poradenského centra pre podnikateľov

#### **B.4. Poradenstvo a metodická pomoc pri získavaní finančných zdrojov na inovačné aktivity**

v nadväznosti na realizáciu aktivity 4.1.1. prostredníctvom prevádzky poradenského centra pre podnikateľov





**Priorita C. Oblasť inováčných aktivít:**

Cieľom tejto priority je definovať najdôležitejšie oblasti, kde predpokladáme využitie inováčných prístupov a nových produktov

Aktivity:

C.1. Zlepšovanie kvality života – v stratégii rozvoja mesta sa jedná o aktivity v rámci nasledovných opatrení:

Opatrenie 2.1. Skvalitnenie a rozšírenie ponuky sociálnych služieb

Opatrenie 2.4. Zlepšenie, skvalitnenie spoločenského života v meste

Opatrenie 4.1. Podpora podnikateľskej činnosti

C.2. Budovanie informačnej spoločnosti - v stratégii rozvoja mesta sa jedná o aktivity v rámci nasledovných opatrení:

Opatrenie 1.5. Internetizácia a informatizácia

Opatrenie 3.3. Zvýšenie kvality služieb poskytovaných Mestským úradom

Opatrenie 3.5. Budovanie imidžu mesta

C.3. Ochrana životného prostredia - v stratégii rozvoja mesta sa jedná o aktivity v rámci nasledovných opatrení:

Opatrenie 5.1. Zefektívnenie energetického hospodárstva mesta s ohľadom na kvalitu životného prostredia



## 2.4. Harmonogram realizácie priorít, opatrení, aktivít

v Sk

Priorita 1 Technická infraštruktúra	2007-2010	2011-2013	2014-2016
Opatrenie 1.1. Vytvorenie priestorov a podmienok pre IBV a bytov			
Aktivita 1.1.1. Zabezpečiť pozemky vhodné pre IBV a výstavbu bytov	5 000 000	5 000 000	
Aktivita 1.1.2. Zabezpečiť inžinierske siete na pozemky vhodné pre IBV a výstavbu bytov	15 000 000	15 000 000	
Aktivita 1.1.3. Výstavba bytov a IBV		75 000 000	75 000 000
Opatrenie 1.2. Dopravná infraštruktúra			
Aktivita 1.2.1. Rekonštrukcia miestnych komunikácií a chodníkov	50 000 000	25 000 000	25 000 000
Aktivita 1.2.2. Vytvorenie parkovacích plôch	500 000	500 000	
Aktivita 1.2.3. Výstavba kruhovej križovatky	1 000 000		
Aktivita 1.2.4. Zvýšenie bezpečnosti dopravy v meste aktualizáciou dopravného značenia	30 000	30 000	30 000
Aktivita 1.2.5. Zabezpečenie prípojov diaľkovej autobusovej dopravy pre sídlisko Lipník	bez investície		
Opatrenie 1.3. Dobudovanie kanalizácie v meste			
Aktivita 1.3.1. Vypracovanie projektovej dokumentácie a prípravné práce pre dobudovanie kanalizácie	500 000		
Aktivita 1.3.2. Realizácia dobudovania kanalizácie	50 000 000		
Aktivita 1.3.3. Rekonštrukcia existujúcej kanalizácie		5 000 000	5 000 000
Opatrenie 1.4. Revitalizácia verejných priestranstiev			
Aktivita 1.4.1. Rekonštrukcia centrálnej zóny prímestskej časti	30 000 000		
Aktivita 1.4.2. Zabezpečenie údržby okolia bytových domov	1 500 000	1 500 000	1 500 000
Opatrenie 1.5. Internetizácia a informatizácia			
Aktivita 1.5.1. Vybudovanie optickej širokopásmovej siete		10 000 000	
Priorita 2 Občianska infraštruktúra			
Opatrenie 2.1. Skvalitnenie a rozšírenie ponuky sociálnych služieb			
Aktivita 2.1.1. Zriadenie domu sociálnych služieb	20 000 000		
Aktivita 2.1.2. Zriadenie domova dôchodcov		2 200 000	
Opatrenie 2.2. Zlepšenie stavu školských zariadení			
Aktivita 2.2.1. Rekonštrukcia základnej školy	25 000 000		
Aktivita 2.2.2. Rekonštrukcia predškolských zariadení (rozšírenie o jasle)		15 000 000	
Opatrenie 2.3. Modernizácia kultúrnych a športových zariadení			
Aktivita 2.3.1. Rekonštrukcia kultúrneho domu	500 000	2 000 000	
Aktivita 2.3.2. Rekonštrukcia športovej haly	30 000 000		
Aktivita 2.3.3. Vybudovanie športovísk v dolnej časti Tlmáč		1 500 000	



Opatrenie 2.4. Zlepšenie, skvalitnenie spoločenského života v meste			
Aktivita 2.4.1. Zriadenie klubu mládeže	150 000		
Aktivita 2.4.2. Organizácia spoločenských, športových podujatí			
Aktivita 2.4.3. Vytvorenie podmienok pre voľnočasové aktivity (skauting, divadelný krúžok, športové činnosti)	100 000	100 000	100 000
Priorita 3 Činnosť samosprávy			
Opatrenie 3.1. Zintenzívnenie komunikácie mesto – občan a naopak			
Aktivita 3.1.1. Zvýšenie informovanosti o aktivitách mesta a v meste (informačné tabule, časopis, internet)	1 000 000		
Aktivita 3.1.2. Priestor pre vzájomnú komunikáciu – schránka, fórum na internete, občianske fóra za účasti primátora a poslancov	50 000	50 000	50 000
Opatrenie 3.2. Zintenzívnenie komunikácie mesto – podnikateľ a naopak			
Aktivita 3.2.1. Pravidelné stretnutia predstaviteľov mesta s podnikateľmi	bez investície		
Opatrenie 3.3. Zvýšenie kvality služieb poskytovaných Mestským úradom			
Aktivita 3.3.1. Uskutočnenie personálneho auditu zamestnancov		100 000	
Aktivita 3.3.2. Pripraviť a realizovať projekt e - government mesta	500 000		
Aktivita 3.3.3. Realizovať pravidelné vzdelávanie zamestnancov	1 000 000	1 000 000	1 000 000
Opatrenie 3.4. Starostlivosť o majetok mesta			
Aktivita 3.4.1. Vypracovanie územného plánu mesta	1 000 000		
Aktivita 3.4.2. Posúdenie a strategické hodnotenie možností využitia voľných chátrajúcich budov vo vlastníctve mesta a zosúladenie týchto možností s územným plánom – majetkový audit	300 000		
Aktivita 3.4.3. Finančný audit, audit hospodárenia mesta		300 000	
Aktivita 3.4.4. Rekonštrukcia chátrajúceho majetku mesta		20 000 000	
Opatrenie 3.5. Budovanie nového imidžu mesta			
Aktivita 3.5.1. Propagácia mesta a aktívny marketing	1 000 000	1 000 000	1 000 000
Aktivita 3.5.2. Spolupráca s okolitými samosprávami (regionálna a medzinárodná spolupráca samospráv)	1 000 000	1 000 000	1 000 000



<b>Opatrenie 3.6. Zvýšenie bezpečnosti občanov</b>			
Aktivita 3.6.1. Zriadenie mestskej polície		3 000 000	3 000 000
<b>Priorita 4 Ekonomický rozvoj a podnikanie</b>			
<b>Opatrenie 4.1. Podpora podnikateľskej činnosti</b>			
Aktivita 4.1.1. Zriadenie a prevádzka poradenského centra pre podnikateľov	2 000 000	1 000 000	1 000 000
Aktivita 4.1.2. Podpora vytvorenia priemyselnej zóny (s možnosťou v areáli spoločnosti SES Tlmače)	500 000		
<b>Opatrenie 4.2. Skvalitnenie služieb v meste</b>			
Aktivita 4.2.1. Rozšírenie ubytovacích, stravovacích služieb	3 000 000	1 000 000	1 000 000
Aktivita 4.2.2. Vytvorenie podmienok pre poskytovanie komunálnych služieb	5 000 000	3 000 000	3 000 000
<b>Opatrenie 4.3. Cestovný ruch</b>			
Aktivita 4.3.1. Spracovanie štúdie rekreačnej zóny pri rieke Hron	150 000		
Aktivita 4.3.2. Využitie okolia rieky Hron (vodné športy, rybolov, turistické chodníky)		500 000	
Aktivita 4.3.3. Podporné činnosti v záujme výstavby cyklotrasy	150 000	150 000	150 000
Aktivita 4.3.4. Podpora propagácie podnikateľov pôsobiacich v cestovnom ruchu	500 000	500 000	500 000
Aktivita 4.3.5. Regionálna a nadregionálna spolupráca na podporu cestovného ruchu	500 000	500 000	500 000
<b>Priorita 5 Životné prostredie</b>			
<b>Opatrenie 5.1. Zefektívnenie energetického hospodárstva mesta s ohľadom na kvalitu životného prostredia</b>			
Aktivita 5.1.1. Stratégia využiteľnosti obnoviteľných zdrojov v podmienkach mesta	100 000		
Aktivita 5.1.2. Racionalizácia energetického hospodárstva mesta		1 000 000	1 000 000
Aktivita 5.1.3. Zmena palivovej základne verejných budov		5 000 000	5 000 000
<b>Opatrenie 5.2. Zabezpečenie čistoty mesta a jeho okolia</b>			
Aktivita 5.2.1. Likvidácia divokých skládok	150 000	150 000	150 000
Aktivita 5.2.2. Vymedzenie priestorov pre aktivity chovateľov psov s potrebným vybavením	150 000	150 000	150 000
<b>Opatrenie 5.3. Odpadové hospodárstvo mesta</b>			
Aktivita 5.3.1. Aktualizovať program odpadového hospodárstva	30 000	30 000	30 000
Aktivita 5.3.2. Realizovať program odpadového hospodárstva	3 000 000	3 000 000	3 000 000



## 2.5. Akčné plány realizácie aktivít

<b>Priorita</b>	<b>1 TECHNICKÁ INFRAŠTRUKTÚRA</b>
<b>Cieľ</b>	Bezpečná doprava v meste, príprava pozemkov so zodpovedajúcou technickou infraštruktúrou v záujme vytvorenia podmienok pre novú bytovú výstavbu
<b>Opatrenie</b>	<b>1.1. Vytvorenie priestorov a podmienok pre IBV a bytov</b>
<b>Aktivita</b>	<b>1.1.1. Zabezpečiť pozemky vhodné pre IBV a výstavbu bytov</b>
<b>Úlohy</b>	Vymedzenie pozemkov pre IBV a výstavbu bytov a zapracovanie týchto pozemkov do územného plánu
<b>Predpokladané náklady</b>	10 000 000 Sk
<b>Zdroje</b>	Rozpočet mesta
<b>Termín realizácie</b>	2007 - 2013
<b>Zodpovednosť</b>	Mesto Spracovateľ územného plánu
<b>Ukazovatele splnenia úlohy</b>	Počet m <sup>2</sup> vymedzených pozemkov



<b>Priorita</b>	<b>1 TECHNICKÁ INFRAŠTRUKTÚRA</b>
<b>Cieľ</b>	Bezpečná doprava v meste, príprava pozemkov so zodpovedajúcou technickou infraštruktúrou v záujme vytvorenia podmienok pre novú bytovú výstavbu
<b>Opatrenie</b>	<b>1.1. Vytvorenie priestorov a podmienok pre IBV a bytov</b>
<b>Aktivita</b>	<b>1.1.2. Zabezpečiť inžinierske siete na pozemky vhodné pre IBV a výstavbu bytov</b>
<b>Úlohy</b>	<ol style="list-style-type: none"> <li>1. vypracovať projektovú dokumentáciu zabezpečenia inžinierskych sietí na príslušné pozemky</li> <li>2. vydanie stavebných povolení</li> <li>3. finančné zabezpečenie realizácie projektu (-ov)</li> <li>4. verejné obstarávanie na dodávateľa a realizátora prác</li> <li>5. realizácia aktivity</li> <li>6. monitorovanie merateľných ukazovateľov</li> </ol>
<b>Predpokladané náklady</b>	30 000 000 Sk
<b>Zdroje</b>	ZSE, a.s., Slovak Telecom, ZVS, SPP a.s.,
<b>Termín realizácie</b>	2007 - 2013
<b>Zodpovednosť</b>	Mesto Vykonávateľ a realizátor prác
<b>Ukazovatele splnenia úlohy</b>	Počet metrov vybudovanej vodovodnej siete Počet metrov vybudovanej plynovodnej siete Počet metrov elektrických káblov v zemi Počet metrov káblov na verejné osvetlenie Počet metrov telekomunikačných káblov Počet metrov televízneho káblového rozvodu Počet metrov novovybudovaných rozvodov pre miestny rozhlas Počet domácností napojených na novovybudované inžinierske siete



<b>Priorita</b>	<b>1 TECHNICKÁ INFRAŠTRUKTÚRA</b>
<b>Cieľ</b>	Bezpečná doprava v meste, príprava pozemkov so zodpovedajúcou technickou infraštruktúrou v záujme vytvorenia podmienok pre novú bytovú výstavbu
<b>Opatrenie</b>	<b>1.1. Vytvorenie priestorov a podmienok pre IBV a bytov</b>
<b>Aktivita</b>	<b>1.1.3. Výstavba bytov a IBV</b>
<b>Úlohy</b>	<ol style="list-style-type: none"> <li>1. vypracovanie projektovej dokumentácie výstavby bytov a IBV</li> <li>2. vydanie stavebných povolení</li> <li>3. finančné zabezpečenie výstavby</li> <li>4. verejné obstarávanie na dodávateľ a stavebných a montážnych prác</li> <li>5. realizácia výstavby</li> <li>6. monitorovanie splnenia aktivity (hodnotenie merateľných ukazovateľov)</li> </ol>
<b>Predpokladané náklady</b>	75 000 000 Sk
<b>Zdroje financovania</b>	Rozpočet mesta, zdroje EÚ
<b>Termín realizácie</b>	2011 - 2016
<b>Zodpovednosť</b>	Dodávateľ a realizátor výstavby Orgány mesta
<b>Ukazovatele splnenia úlohy</b>	Počet vybudovaných bytov a domov Počet obyvateľov obývajúcich novostavby



<b>Priorita</b>	<b>1 TECHNICKÁ INFRAŠTRUKTÚRA</b>
<b>Cieľ</b>	Bezpečná doprava v meste, príprava pozemkov so zodpovedajúcou technickou infraštruktúrou v záujme vytvorenia podmienok pre novú bytovú výstavbu
<b>Opatrenie</b>	<b>1.2. Dopravná infraštruktúra</b>
<b>Aktivita</b>	<b>1.2.1. Rekonštrukcia miestnych komunikácií a chodníkov</b>
<b>Úlohy</b>	<ol style="list-style-type: none"> <li>1. zhodnotenie súčasného stavu a vypracovanie návrhov riešenia</li> <li>2. vypracovanie projektovej dokumentácie</li> <li>3. stavebné povolenia</li> <li>4. zabezpečenie finančných prostriedkov</li> <li>5. realizácia rekonštrukcie</li> <li>6. monitoring merateľných ukazovateľov</li> </ol>
<b>Predpokladané náklady</b>	100 000 000 Sk
<b>Zdroje financovania</b>	ERDF Kofinancovanie mesta Štátny rozpočet
<b>Termín realizácie</b>	2007 - 2016
<b>Zodpovednosť</b>	Realizátor rekonštrukcie Mestské orgány
<b>Ukazovatele splnenia úlohy</b>	Počet metrov zrekonštruovaných miestnych komunikácií a chodníkov





<b>Priorita</b>	<b>1 TECHNICKÁ INFRAŠTRUKTÚRA</b>
<b>Cieľ</b>	Bezpečná doprava v meste, príprava pozemkov so zodpovedajúcou technickou infraštruktúrou v záujme vytvorenia podmienok pre novú bytovú výstavbu
<b>Opatrenie</b>	<b>1.2. Dopravná infraštruktúra</b>
<b>Aktivita</b>	<b>1.2.2. Vytvorenie parkovacích plôch</b>
<b>Úlohy</b>	<ol style="list-style-type: none"> <li>1. vymedziť pozemky pre vytvorenie parkovacích plôch – riešenie úpravy, vhodnosti pozemku, počtu vybudovaných parkovacích plôch</li> <li>2. vypracovanie projektovej dokumentácie výstavby parkovacích plôch</li> <li>3. stavebné povolenia a zabezpečenie finančných prostriedkov</li> <li>4. verejné obstarávanie na dodávateľ a stavebných a montážnych prác</li> <li>5. realizácia výstavby</li> <li>6. hodnotenie splnenia aktivity</li> </ol>
<b>Predpokladané náklady</b>	1 000 000 Sk
<b>Zdroje financovania</b>	Zdroje EÚ Spolufinancovanie mesta
<b>Termín realizácie</b>	2007 - 2013
<b>Zodpovednosť</b>	Mestské orgány Dodávateľ stavebných a montážnych prác
<b>Ukazovatele splnenia úlohy</b>	Počet parkovacích miest Veľkosť parkovacích plôch



<b>Priorita</b>	<b>1 TECHNICKÁ INFRAŠTRUKTÚRA</b>
<b>Cieľ</b>	Bezpečná doprava v meste, príprava pozemkov so zodpovedajúcou technickou infraštruktúrou v záujme vytvorenia podmienok pre novú bytovú výstavbu
<b>Opatrenie</b>	<b>1.2. Dopravná infraštruktúra</b>
<b>Aktivita</b>	<b>1.2.3. Výstavba kruhovej križovatky</b>
<b>Úlohy</b>	Zabezpečenie potrebných dokumentácií, povolení
<b>Predpokladané náklady</b>	1 000 000 Sk
<b>Zdroje financovania</b>	VÚC Nitra Rozpočet mesta
<b>Termín realizácie</b>	2007 -2010
<b>Zodpovednosť</b>	VÚC Nitra Mestské orgány
<b>Ukazovatele splnenia úlohy</b>	Vybudovaná kruhová križovatka



<b>Priorita</b>	<b>1 TECHNICKÁ INFRAŠTRUKTÚRA</b>
<b>Cieľ</b>	Bezpečná doprava v meste, príprava pozemkov so zodpovedajúcou technickou infraštruktúrou v záujme vytvorenia podmienok pre novú bytovú výstavbu
<b>Opatrenie</b>	<b>1.2. Dopravná infraštruktúra</b>
<b>Aktivita</b>	<b>1.2.4. Zvýšenie bezpečnosti dopravy v meste aktualizáciou dopravného značenia</b>
<b>Úlohy</b>	1. analýza kritických miest v spolupráci s DI 2. určenie harmonogramu realizácie 3. realizácia dopravného značenia na potrebných nebezpečných úsekoch
<b>Predpokladané náklady</b>	90 000 Sk
<b>Zdroje financovania</b>	Rozpočet mesta
<b>Termín realizácie</b>	2007 - 2016
<b>Zodpovednosť</b>	Mestské orgány
<b>Ukazovatele splnenia úlohy</b>	Počet aktualizácií dopravného značenia



<b>Priorita</b>	<b>1 TECHNICKÁ INFRAŠTRUKTÚRA</b>
<b>Cieľ</b>	Bezpečná doprava v meste, príprava pozemkov so zodpovedajúcou technickou infraštruktúrou v záujme vytvorenia podmienok pre novú bytovú výstavbu
<b>Opatrenie</b>	<b>1.2. Dopravná infraštruktúra</b>
<b>Aktivita</b>	<b>1.2.5. Zabezpečenie prípojov diaľkovej autobusovej dopravy pre sídlisko Lipník</b>
<b>Úlohy</b>	Stretnutie orgánov mesta s predstaviteľmi SAD s cieľom zmluvného zabezpečenia diaľkovej autobusovej dopravy pre sídlisko Lipník
<b>Predpokladané náklady</b>	Bez investície
<b>Zdroje financovania</b>	
<b>Termín realizácie</b>	2007 - 2016
<b>Zodpovednosť</b>	Mestské orgány, SAD
<b>Ukazovatele splnenia úlohy</b>	Počet diaľkových autobusových spojov na sídlisko Lipník



<b>Priorita</b>	<b>1 TECHNICKÁ INFRAŠTRUKTÚRA</b>
<b>Cieľ</b>	Bezpečná doprava v meste, príprava pozemkov so zodpovedajúcou technickou infraštruktúrou v záujme vytvorenia podmienok pre novú bytovú výstavbu
<b>Opatrenie</b>	<b>1.3. Dobudovanie kanalizácie v meste</b>
<b>Aktivita</b>	<b>1.3.1. Vypracovanie projektovej dokumentácie a prípravné práce pre výstavbu kanalizácie</b>
<b>Úlohy</b>	Zabezpečiť vypracovanie projektovej dokumentácie a prípravných prác pre dobudovanie kanalizácie
<b>Predpokladané náklady</b>	500 000 Sk
<b>Zdroje financovania</b>	Zdroje EÚ Spolufinancovanie mesta Štátny rozpočet
<b>Termín realizácie</b>	2007 - 2010
<b>Zodpovednosť</b>	Mestské orgány
<b>Ukazovatele splnenia úlohy</b>	Projekt dobudovania kanalizácie



<b>Priorita</b>	<b>1 TECHNICKÁ INFRAŠTRUKTÚRA</b>
<b>Cieľ</b>	Bezpečná doprava v meste, príprava pozemkov so zodpovedajúcou technickou infraštruktúrou v záujme vytvorenia podmienok pre novú bytovú výstavbu
<b>Opatrenie</b>	<b>1.3. Dobudovanie kanalizácie v meste</b>
<b>Aktivita</b>	<b>1.3.2. Realizácia dobudovania kanalizácie</b>
<b>Úlohy</b>	Uskutočnenie stavebných, montážnych prác potrebných pre dobudovanie kanalizácie
<b>Predpokladané náklady</b>	50 000 000 Sk
<b>Zdroje financovania</b>	Zdroje EÚ Spolufinancovanie mesta Štátny rozpočet
<b>Termín realizácie</b>	2007 - 2010
<b>Zodpovednosť</b>	Mestské orgány
<b>Ukazovatele splnenia úlohy</b>	Počet metrov dobudovanej kanalizácie



<b>Priorita</b>	<b>1 TECHNICKÁ INFRAŠTRUKTÚRA</b>
<b>Cieľ</b>	Bezpečná doprava v meste, príprava pozemkov so zodpovedajúcou technickou infraštruktúrou v záujme vytvorenia podmienok pre novú bytovú výstavbu
<b>Opatrenie</b>	<b>1.3. Dobudovanie kanalizácie v meste</b>
<b>Aktivita</b>	<b>1.3.3. Rekonštrukcia existujúcej kanalizácie</b>
<b>Úlohy</b>	<ol style="list-style-type: none"> <li>1. posúdenie skutočného stavu existujúcej kanalizácie</li> <li>2. vypracovanie návrhov riešenia rekonštrukcie kanalizácie</li> <li>3. vypracovanie projektovej dokumentácie</li> <li>4. zabezpečiť verejné obstarávanie na dodávateľa stavebných a montážnych prác</li> <li>5. finančné zabezpečenie</li> <li>6. realizácia rekonštrukcie kanalizácie</li> <li>7. monitorovanie merateľných ukazovateľov</li> </ol>
<b>Predpokladané náklady</b>	10 000 000 Sk
<b>Zdroje financovania</b>	Zdroje EÚ Spolufinancovanie mesta Štátny rozpočet
<b>Termín realizácie</b>	2011 - 2016
<b>Zodpovednosť</b>	Mestské orgány Realizátor rekonštrukcie
<b>Ukazovatele splnenia úlohy</b>	Počet metrov zrekonštruovanej kanalizácie



<b>Priorita</b>	<b>1 TECHNICKÁ INFRAŠTRUKTÚRA</b>
<b>Cieľ</b>	Bezpečná doprava v meste, príprava pozemkov so zodpovedajúcou technickou infraštruktúrou v záujme vytvorenia podmienok pre novú bytovú výstavbu
<b>Opatrenie</b>	<b>1.4. Revitalizácia verejných priestranstiev</b>
<b>Aktivita</b>	<b>1.4.1. Rekonštrukcia centrálnej mestskej zóny a centrálnej zóny prímestskej časti</b>
<b>Úlohy</b>	<ol style="list-style-type: none"> <li>1. zhodnotenie skutočného stavu</li> <li>2. vypracovanie návrhov riešenia rekonštrukcie</li> <li>3. vypracovanie projektovej dokumentácie</li> <li>4. zabezpečiť verejné obstarávanie na dodávateľa stavebných a montážnych prác</li> <li>5. finančné zabezpečenie</li> <li>6. realizácia rekonštrukcie centrálnej mestskej zóny</li> <li>7. monitorovanie merateľných ukazovateľov</li> </ol>
<b>Predpokladané náklady</b>	30 000 000 Sk
<b>Zdroje financovania</b>	ERDF Kofinacovanie mesta Štátny rozpočet
<b>Termín realizácie</b>	2007 - 2010
<b>Zodpovednosť</b>	Mestské orgány
<b>Ukazovatele splnenia úlohy</b>	Počet m <sup>2</sup> zrekonštruovaných plôch centrálnej mestskej zóny a centrálnej zóny prímestskej časti





<b>Priorita</b>	<b>1 TECHNICKÁ INFRAŠTRUKTÚRA</b>
<b>Cieľ</b>	Bezpečná doprava v meste, príprava pozemkov so zodpovedajúcou technickou infraštruktúrou v záujme vytvorenia podmienok pre novú bytovú výstavbu
<b>Opatrenie</b>	<b>1.4. Revitalizácia verejných priestranstiev</b>
<b>Aktivita</b>	<b>1.4.2. Zabezpečenie údržby okolia bytových domov</b>
<b>Úlohy</b>	<ol style="list-style-type: none"> <li>1. vypracovanie harmonogramu revitalizácie zelených plôch</li> <li>2. realizácia technických prác údržby okolia bytových domov</li> <li>3. propagačné aktivity na získanie občanov pre spoluprácu pri údržbe zelených plôch</li> </ol>
<b>Predpokladané náklady</b>	4 500 000 Sk
<b>Zdroje financovania</b>	Rozpočet mesta
<b>Termín realizácie</b>	2007 - 2016
<b>Zodpovednosť</b>	Orgány mesta
<b>Ukazovatele splnenia úlohy</b>	Spokojnosť obyvateľov mesta



<b>Priorita</b>	<b>1 TECHNICKÁ INFRAŠTRUKTÚRA</b>
<b>Cieľ</b>	Bezpečná doprava v meste, príprava pozemkov so zodpovedajúcou technickou infraštruktúrou v záujme vytvorenia podmienok pre novú bytovú výstavbu
<b>Opatrenie</b>	<b>1.5. Internetizácia a informatizácia</b>
<b>Aktivita</b>	<b>1.5.1. Vybudovanie optickej širokopásmovej siete</b>
<b>Úlohy</b>	<ol style="list-style-type: none"> <li>1. zabezpečenie spracovania Koncepcie rozvoja informačných systémov v meste, vrátane stanovenia technológie, procedúr a ľudských zdrojov</li> <li>2. vypracovanie projektovej dokumentácie</li> <li>3. finančné zabezpečenie</li> <li>4. výber najvhodnejšieho a najvýhodnejšieho zriaďovateľa internetovej siete</li> <li>5. realizácia zariadenia širokopásmovej siete</li> <li>6. hodnotenie merateľných ukazovateľov</li> </ol>
<b>Predpokladané náklady</b>	10 000 000 Sk
<b>Zdroje financovania</b>	ERDF (85 %) Štátny rozpočet (15 %) Spolufinancovanie mesta
<b>Termín realizácie</b>	2011 - 2013
<b>Zodpovednosť</b>	Orgány mesta
<b>Ukazovatele splnenia úlohy</b>	Počet obyvateľov (domácností) pripojených na optickú širokopásmovú sieť Počet inštitúcií pripojených na optickú širokopásmovú sieť



<b>Priorita</b>	<b>2 OBČIANSKA INFRAŠTRUKTÚRA</b>
<b>Cieľ</b>	Obohatenie kultúrneho, športového, spoločenského života mesta a poskytnutie štandardu sociálnych služieb
<b>Opatrenie</b>	<b>2.1. Skvalitnenie a rozšírenie ponuky sociálnych služieb</b>
<b>Aktivita</b>	<b>2.1.1. Zriadenie domu sociálnych služieb</b>
<b>Úlohy</b>	<ol style="list-style-type: none"> <li>1. vyčlenenie vhodného priestoru pre dom sociálnych služieb</li> <li>2. finančné zabezpečenie</li> <li>3. realizácia investičného zámeru</li> <li>4. stanovenie osoby zodpovednej za prevádzku domova dôchodcov</li> <li>5. zostavenie programovej štruktúry</li> <li>6. hodnotenie očakávaných merateľných ukazovateľov</li> </ol>
<b>Predpokladané náklady</b>	20 000 000 Sk
<b>Zdroje financovania</b>	Spolufinancovanie mesta Zdroje OP Zamestnanosť a sociálna inklúzia, Opatrenie 2.1. Podpora sociálnej inklúzie prostredníctvom rozvoja sociálnych služieb a opatrení sociálnoprávnej ochrany a sociálnej kurately
<b>Termín realizácie</b>	2007 - 2010
<b>Zodpovednosť</b>	Mestské orgány
<b>Ukazovatele splnenia úlohy</b>	Počet klientov resp. členov



<b>Priorita</b>	<b>2 OBČIANSKA INFRAŠTRUKTÚRA</b>
<b>Cieľ</b>	Obohatenie kultúrneho, športového, spoločenského života mesta a poskytnutie štandardu sociálnych služieb
<b>Opatrenie</b>	<b>2.1. Skvalitnenie a rozšírenie ponuky sociálnych služieb</b>
<b>Aktivita</b>	<b>2.1.2. Zriadenie domova dôchodcov</b>
<b>Úlohy</b>	<ol style="list-style-type: none"> <li>1. vyčlenenie vhodného priestoru pre domov dôchodcov</li> <li>2. finančné zabezpečenie</li> <li>3. realizácia investičného zámeru</li> <li>4. stanovenie osoby zodpovednej za prevádzku domova dôchodcov</li> <li>5. zostavenie programovej štruktúry</li> <li>6. hodnotenie očakávaných merateľných ukazovateľov</li> </ol>
<b>Predpokladané náklady</b>	2 200 000 Sk
<b>Zdroje financovania</b>	Spolufinancovanie mesta Zdroje OP Zamestnanosť a sociálna inklúzia, Opatrenie 2.1. Podpora sociálnej inklúzie prostredníctvom rozvoja sociálnych služieb
<b>Termín realizácie</b>	2011 - 2013
<b>Zodpovednosť</b>	Mestské orgány
<b>Ukazovatele splnenia úlohy</b>	Počet klientov resp. členov



<b>Priorita</b>	<b>2 OBČIANSKA INFRAŠTRUKTÚRA</b>
<b>Cieľ</b>	Obohatenie kultúrneho, športového, spoločenského života mesta a poskytnutie štandardu sociálnych služieb
<b>Opatrenie</b>	<b>2.2. Zlepšenie stavu školských zariadení</b>
<b>Aktivita</b>	<b>2.2.1. Rekonštrukcia základnej školy</b>
<b>Úlohy</b>	<ol style="list-style-type: none"> <li>1. stanovenie rozsahu rekonštrukčných prác</li> <li>2. príprava a schválenie projektovej dokumentácie</li> <li>3. vydanie stavebného povolenia</li> <li>4. zabezpečenie finančných prostriedkov</li> <li>5. verejné obstarávanie na dodávateľ a stavebných a montážnych prác</li> <li>6. realizácia rekonštrukcie</li> <li>7. hodnotenie očakávaných merateľných ukazovateľov</li> </ol>
<b>Predpokladané náklady</b>	25 000 000 Sk
<b>Zdroje financovania</b>	ERDF Spolufinacovanie mesta
<b>Termín realizácie</b>	2007 - 2010
<b>Zodpovednosť</b>	Mestské orgány Dodávateľ stavebných a rekonštrukčných prác
<b>Ukazovatele splnenia úlohy</b>	Vývoj počtu žiakov Počet m <sup>2</sup> zrekonštruovaných plôch



<b>Priorita</b>	<b>2 OBČIANSKA INFRAŠTRUKTÚRA</b>
<b>Cieľ</b>	Obohatenie kultúrneho, športového, spoločenského života mesta a poskytnutie štandardu sociálnych služieb
<b>Opatrenie</b>	<b>2.2. Zlepšenie stavu školských zariadení</b>
<b>Aktivita</b>	<b>2.2.2. Rekonštrukcia predškolských zariadení (rozšírenie o jasle)</b>
<b>Úlohy</b>	<ol style="list-style-type: none"> <li>1. stanovenie rozsahu rekonštrukčných prác</li> <li>2. príprava a schválenie projektovej dokumentácie</li> <li>3. vydanie stavebného povolenia</li> <li>4. zabezpečenie finančných prostriedkov</li> <li>5. verejné obstarávanie na dodávateľ a stavebných a montážnych prác</li> <li>6. realizácia rekonštrukcie</li> <li>7. hodnotenie očakávaných merateľných ukazovateľov</li> </ol>
<b>Predpokladané náklady</b>	15 000 000 Sk
<b>Zdroje financovania</b>	Rozpočet mesta
<b>Termín realizácie</b>	2011 - 2013
<b>Zodpovednosť</b>	Mestské orgány Dodávateľ rekonštrukčných prác
<b>Ukazovatele splnenia úlohy</b>	Vývoj počtu detí Počet m <sup>2</sup> zrekonštruovaných plôch



<b>Priorita</b>	<b>2 OBČIANSKA INFRAŠTRUKTÚRA</b>
<b>Cieľ</b>	Obohatenie kultúrneho, športového, spoločenského života mesta a poskytnutie štandardu sociálnych služieb
<b>Opatrenie</b>	<b>2.3. Modernizácia kultúrnych a športových zariadení</b>
<b>Aktivita</b>	<b>2.3.1. Rekonštrukcia kultúrneho domu</b>
<b>Úlohy</b>	<ol style="list-style-type: none"> <li>1. posúdenie skutkového stavu budovy kultúrneho domu</li> <li>2. stanovenie rozsahu rekonštrukčných prác</li> <li>3. výber spoločnosti pre vypracovanie projektovej dokumentácie, príprava a schválenie PD</li> <li>4. vydanie stavebného povolenia</li> <li>5. zabezpečenie finančných prostriedkov</li> <li>6. verejné obstarávanie na dodávateľ a stavebných a montážnych prác</li> <li>7. realizácia rekonštrukcie</li> <li>8. hodnotenie očakávaných merateľných ukazovateľov</li> </ol>
<b>Predpokladané náklady</b>	2 500 000 Sk
<b>Zdroje financovania</b>	Sponzori, podnikatelia Spolufinancovanie mestom
<b>Termín realizácie</b>	2007 - 2013
<b>Zodpovednosť</b>	Mestské orgány
<b>Ukazovatele splnenia úlohy</b>	Počet m <sup>2</sup> zrekonštruovaných plôch Vývoj počtu návštevníkov kultúrneho domu



<b>Priorita</b>	<b>2 OBČIANSKA INFRAŠTRUKTÚRA</b>
<b>Cieľ</b>	Obohatenie kultúrneho, športového, spoločenského života mesta a poskytnutie štandardu sociálnych služieb
<b>Opatrenie</b>	<b>2.3. Modernizácia kultúrnych a športových zariadení</b>
<b>Aktivita</b>	<b>2.3.2. Rekonštrukcia športovej haly</b>
<b>Úlohy</b>	<ol style="list-style-type: none"> <li>1. stanovenie rozsahu rekonštrukčných prác</li> <li>2. príprava projektovej dokumentácie a jej schválenie</li> <li>3. finančné zabezpečenie realizácie aktivity</li> <li>4. verejné obstarávanie na dodávateľ a stavebných prác</li> <li>5. realizácia rekonštrukcie</li> <li>6. monitorovanie merateľných ukazovateľov</li> </ol>
<b>Predpokladané náklady</b>	30 000 000 Sk
<b>Zdroje financovania</b>	Rozpočet mesta Sponzori, podnikatelia
<b>Termín realizácie</b>	2007 - 2010
<b>Zodpovednosť</b>	Orgány mesta
<b>Ukazovatele splnenia úlohy</b>	Počet m <sup>2</sup> zrekonštruovanej plochy Vývoj počtu užívateľov športovej haly





<b>Priorita</b>	<b>2 OBČIANSKA INFRAŠTRUKTÚRA</b>
<b>Cieľ</b>	Obohatenie kultúrneho, športového, spoločenského života mesta a poskytnutie štandardu sociálnych služieb
<b>Opatrenie</b>	<b>2.3. Modernizácia kultúrnych a športových zariadení</b>
<b>Aktivita</b>	<b>2.3.3. Vybudovanie športovísk v dolnej časti Tlmáč</b>
<b>Úlohy</b>	<ol style="list-style-type: none"> <li>1. vyčlenenie pozemku resp. priestoru pre vybudovanie športovísk a majetkové vysporiadanie pozemku</li> <li>2. vydanie stavebného povolenia a dokumentov potrebných k vybudovaniu športovísk</li> <li>3. realizácia investície</li> </ol>
<b>Predpokladané náklady</b>	1 500 000 Sk
<b>Zdroje financovania</b>	Rozpočet mesta
<b>Termín realizácie</b>	2011 - 2013
<b>Zodpovednosť</b>	Mestské orgány
<b>Ukazovatele splnenia úlohy</b>	Počet športovísk v dolnej časti Tlmáč



<b>Priorita</b>	<b>2 OBČIANSKA INFRAŠTRUKTÚRA</b>
<b>Cieľ</b>	Obohatenie kultúrneho, športového, spoločenského života mesta a poskytnutie štandardu sociálnych služieb
<b>Opatrenie</b>	<b>2.4. Zlepšenie, skvalitnenie spoločenského života v meste</b>
<b>Aktivita</b>	<b>2.4.1. Zriadenie klubu mládeže</b>
<b>Úlohy</b>	<ol style="list-style-type: none"> <li>1. vyčlenenie priestorov pre zriadenie klubu mládeže</li> <li>2. stanovenie osoby zodpovednej za vedenie klubu</li> <li>3. zostavenie programovej štruktúry klubu</li> <li>4. finančné zabezpečenie</li> <li>5. zabezpečenie vybavenia klubu</li> <li>6. hodnotenie očakávaných ukazovateľov</li> </ol>
<b>Predpokladané náklady</b>	150 000 Sk
<b>Zdroje financovania</b>	Spolufinancovanie mesta OP Zamestnanosť a sociálna inklúzia – Opatrenie 2.1 Podpora sociálnej inklúzie a zosúladenie pracovného a rodinného života prostredníctvom rozvoja sociálnych služieb a opatrení
<b>Termín realizácie</b>	2007 - 2010
<b>Zodpovednosť</b>	Mestské orgány
<b>Ukazovatele splnenia úlohy</b>	Počet členov



<b>Priorita</b>	<b>2 OBČIANSKA INFRAŠTRUKTÚRA</b>
<b>Cieľ</b>	Obohatenie kultúrneho, športového, spoločenského života mesta a poskytnutie štandardu sociálnych služieb
<b>Opatrenie</b>	<b>2.4. Zlepšenie, skvalitnenie spoločenského života v meste</b>
<b>Aktivita</b>	<b>2.4.2. Organizácia spoločenských, športových podujatí</b>
<b>Úlohy</b>	<ol style="list-style-type: none"> <li>1. dohoda, stretnutie mestských orgánov, podnikateľov, potenciálnych sponzorov a ostatných zainteresovaných ľudí</li> <li>2. vytvoriť plán aktivít s určením zodpovedných osôb</li> <li>3. zabezpečiť organizáciu podujatí: <ul style="list-style-type: none"> <li>- zabezpečenie účinkujúcich a oslovenie sponzorov</li> <li>- technické zabezpečenie podujatí (el. energia, pódium, ozvučenie, moderátori, upratanie, občerstvenie)</li> <li>- informovanie verejnosti o podujatiach, akciách</li> </ul> </li> <li>4. včasná propagácia podujatí</li> <li>5. hodnotenie očakávaných ukazovateľov</li> </ol>
<b>Predpokladané náklady</b>	Podľa potreby
<b>Zdroje financovania</b>	Rozpočet mesta Sponzori
<b>Termín realizácie</b>	2007 - 2016
<b>Zodpovednosť</b>	Orgány mesta v spolupráci so sponzormi, účinkujúcimi, organizátormi
<b>Ukazovatele splnenia úlohy</b>	Počet účastníkov podujatí Počet podujatí



<b>Priorita</b>	<b>2 OBČIANSKA INFRAŠTRUKTÚRA</b>
<b>Cieľ</b>	Obohatenie kultúrneho, športového, spoločenského života mesta a poskytnutie štandardu sociálnych služieb
<b>Opatrenie</b>	<b>2.4. Zlepšenie, skvalitnenie spoločenského života v meste</b>
<b>Aktivita</b>	<b>2.4.3. Vytvorenie podmienok pre voľnočasové aktivity (skauting, divadelný krúžok, športové činnosti)</b>
<b>Úlohy</b>	<ol style="list-style-type: none"> <li>1. zostavenie zoznamu resp. prehľadu aktivít potrebných pre vytvorenie</li> <li>2. určenie vedúcich jednotlivých aktivít</li> <li>3. riešenie organizácie voľnočasových aktivít a stanovenie harmonogramu ich uskutočňovania</li> <li>4. vymedzenie priestorov pre realizáciu aktivít</li> <li>5. zabezpečiť vybavenie priestorov</li> <li>6. propagácia voľnočasových aktivít</li> </ol>
<b>Predpokladané náklady</b>	300 000 Sk
<b>Zdroje financovania</b>	Rozpočet mesta
<b>Termín realizácie</b>	2007 - 2016
<b>Zodpovednosť</b>	Orgány mesta
<b>Ukazovatele splnenia úlohy</b>	Počet účastníkov Počet aktivít



<b>Priorita</b>	<b>3 ČINNOSŤ SAMOSPRÁVY</b>
<b>Cieľ</b>	Efektívna a transparentná spolupráca samosprávy s obyvateľmi mesta
<b>Opatrenie</b>	<b>3.1. Zintenzívnenie komunikácie mesto – občan a naopak</b>
<b>Aktivita</b>	<b>3.1.1. Zvýšenie informovanosti o aktivitách mesta a v meste (informačné tabule, časopis, internet)</b>
<b>Úlohy</b>	<ol style="list-style-type: none"> <li>1. zabezpečenie informačných tabúl v meste</li> <li>2. vydávanie miestneho časopisu (publikácia samosprávy) a jeho distribúcia priamo do schránok obyvateľov</li> <li>3. zabezpečiť pravidelnú aktualizáciu informácií na internetovej stránke</li> <li>4. zabezpečiť materiálne a technické podmienky pre vysielanie</li> </ol>
<b>Predpokladané náklady</b>	1 000 000 Sk
<b>Zdroje financovania</b>	Rozpočet mesta
<b>Termín realizácie</b>	2007 - 2010
<b>Zodpovednosť</b>	Orgány mesta
<b>Ukazovatele splnenia úlohy</b>	Počet informačných tabúl Počet aktualizácií na internete mesačne Počet vydaných a distribuovaných časopisov Počet hodín vysielania



<b>Priorita</b>	<b>3 ČINNOSŤ SAMOSPRÁVY</b>
<b>Cieľ</b>	Efektívna a transparentná spolupráca samosprávy s obyvateľmi mesta
<b>Opatrenie</b>	<b>3.1. Zintenzívnenie komunikácie mesto – občan a naopak</b>
<b>Aktivita</b>	<b>3.1.2. Priestor pre vzájomnú komunikáciu – schránka, fórum na internete, občianske fóra za účasti primátora a poslancov</b>
<b>Úlohy</b>	<ol style="list-style-type: none"> <li>1. zriadiť schránku pre pripomienky občanov</li> <li>2. organizovať občianske fórum za účasti primátora mesta</li> <li>3. umožniť informovanosť občanov na internetovej stránke mesta</li> <li>4. pravidelne vydávať publikácie obsahujúce informácie o realizovaných činnostiach mestského úradu</li> <li>5. zverejňovať informácie o zasadnutiach Mestského zastupiteľstva</li> </ol>
<b>Predpokladané náklady</b>	150 000 Sk
<b>Zdroje financovania</b>	Rozpočet mesta
<b>Termín realizácie</b>	2007 - 2016
<b>Zodpovednosť</b>	Mestské orgány
<b>Ukazovatele splnenia úlohy</b>	Počet pripomienok Počet dotazov v schránke pre pripomienky Počet pripomienok na internete Počet účastníkov občianskych fór



<b>Priorita</b>	<b>3 ČINNOSŤ SAMOSPRÁVY</b>
<b>Cieľ</b>	Efektívna a transparentná spolupráca samosprávy s obyvateľmi mesta
<b>Opatrenie</b>	<b>3.2. Zintenzívnenie komunikácie mesto – podnikateľ a naopak</b>
<b>Aktivita</b>	<b>3.2.1. Pravidelné stretnutia predstaviteľov mesta s podnikateľmi</b>
<b>Úlohy</b>	<ol style="list-style-type: none"> <li>1. organizovať pravidelné stretnutia podnikateľov a predstaviteľov mesta</li> <li>2. prerokovať možnosti spolupráce oboch subjektov pri realizácii rozvojových aktivít a koordinácii realizácie PHSR v oblasti podnikania</li> </ol>
<b>Predpokladané náklady</b>	Bez investície
<b>Zdroje financovania</b>	
<b>Termín realizácie</b>	2007 - 2016
<b>Zodpovednosť</b>	Mestské orgány
<b>Ukazovatele splnenia úlohy</b>	Počet stretnutí



<b>Priorita</b>	<b>3 ČINNOSŤ SAMOSPRÁVY</b>
<b>Cieľ</b>	Efektívna a transparentná spolupráca samosprávy s obyvateľmi mesta
<b>Opatrenie</b>	<b>3.3. Zvýšenie kvality služieb poskytovaných Mestským úradom</b>
<b>Aktivita</b>	<b>3.3.1. Uskutočnenie personálneho auditu zamestnancov mesta</b>
<b>Úlohy</b>	<ol style="list-style-type: none"> <li>1. aktualizovať personálny audit s ohľadom na zefektívnenie pracovných činností pracovníkov mestského úradu</li> <li>2. implementácia personálneho auditu v praxi</li> </ol>
<b>Predpokladané náklady</b>	100 000 Sk
<b>Zdroje financovania</b>	Rozpočet mesta
<b>Termín realizácie</b>	2011 - 2013
<b>Zodpovednosť</b>	Spracovateľ personálneho auditu
<b>Ukazovatele splnenia úlohy</b>	Spracovaný personálny audit





<b>Priorita</b>	<b>3 ČINNOSŤ SAMOSPRÁVY</b>
<b>Cieľ</b>	Efektívna a transparentná spolupráca samosprávy s obyvateľmi mesta
<b>Opatrenie</b>	<b>3.3. Zvýšenie kvality služieb poskytovaných Mestským úradom</b>
<b>Aktivita</b>	<b>3.3.2. Pripraviť a realizovať projekt e – government</b>
<b>Úlohy</b>	<ol style="list-style-type: none"> <li>1. vypracovať projekt e-government</li> <li>2. zabezpečenie finančných prostriedkov</li> <li>3. zavedenie projektu do praxe</li> </ol>
<b>Predpokladané náklady</b>	500 000 Sk
<b>Zdroje financovania</b>	Rozpočet mesta ERDF
<b>Termín realizácie</b>	2007 - 2010
<b>Zodpovednosť</b>	Mestské orgány
<b>Ukazovatele splnenia úlohy</b>	Počet úkonov vykonaných v rámci e-government Spracovanie projektu



<b>Priorita</b>	<b>3 ČINNOSŤ SAMOSPRÁVY</b>
<b>Cieľ</b>	Efektívna a transparentná spolupráca samosprávy s obyvateľmi mesta
<b>Opatrenie</b>	<b>3.3. Zvýšenie kvality služieb poskytovaných Mestským úradom</b>
<b>Aktivita</b>	<b>3.3.3. Realizovať pravidelné vzdelávanie zamestnancov</b>
<b>Úlohy</b>	<ol style="list-style-type: none"> <li>1. vypracovať program a harmonogram vzdelávania zamestnancov</li> <li>2. stanovenie osoby zodpovednej za uskutočňovanie programu a plnenie harmonogramu</li> <li>3. hodnotenie očakávaných ukazovateľov</li> </ol>
<b>Predpokladané náklady</b>	3 000 000 Sk
<b>Zdroje financovania</b>	Spolufinancovanie mesta ESF
<b>Termín realizácie</b>	2007 - 2016
<b>Zodpovednosť</b>	Poverení pracovníci Vzdelávacie inštitúcie
<b>Ukazovatele splnenia úlohy</b>	Počet zamestnancov absolvujúcich vzdelávanie za rok Počet hodín vzdelávania zamestnancov



<b>Priorita</b>	<b>3 ČINNOSŤ SAMOSPRÁVY</b>
<b>Cieľ</b>	Efektívna a transparentná spolupráca samosprávy s obyvateľmi mesta
<b>Opatrenie</b>	<b>3.4. Starostlivosť o majetok mesta</b>
<b>Aktivita</b>	<b>3.4.1. Vypracovanie územného plánu mesta</b>
<b>Úlohy</b>	<ol style="list-style-type: none"> <li>1. zabezpečiť vypracovanie územného plánu mesta</li> <li>2. pripomienkovanie a zverejnenie</li> <li>3. schválenie záväznej časti</li> </ol>
<b>Predpokladané náklady</b>	1 000 000 Sk
<b>Zdroje financovania</b>	Rozpočet mesta
<b>Termín realizácie</b>	2007 - 2010
<b>Zodpovednosť</b>	Mestské orgány Spracovateľ územného plánu
<b>Ukazovatele splnenia úlohy</b>	Aktuálny územný plán mesta



<b>Priorita</b>	<b>3 ČINNOSŤ SAMOSPRÁVY</b>
<b>Cieľ</b>	Efektívna a transparentná spolupráca samosprávy s obyvateľmi mesta
<b>Opatrenie</b>	<b>3.4. Starostlivosť o majetok mesta</b>
<b>Aktivita</b>	<b>3.4.2. Posúdenie a strategické hodnotenie možností využitia voľných chátrajúcich budov vo vlastníctve mesta a zosúladenie týchto možností s územným plánom – majetkový audit</b>
<b>Úlohy</b>	Vypracovanie majetkového auditu s cieľom zmapovania skutočného stavu budov vo vlastníctve mesta a stanovenia návrhov riešenia ich ďalšieho využitia
<b>Predpokladané náklady</b>	300 000 Sk
<b>Zdroje financovania</b>	Rozpočet mesta
<b>Termín realizácie</b>	2007 - 2010
<b>Zodpovednosť</b>	Mestské orgány
<b>Ukazovatele splnenia úlohy</b>	Spracovaný dokument majetkového auditu



<b>Priorita</b>	<b>3 ČINNOSŤ SAMOSPRÁVY</b>
<b>Cieľ</b>	Efektívna a transparentná spolupráca samosprávy s obyvateľmi mesta
<b>Opatrenie</b>	<b>3.4. Starostlivosť o majetok mesta</b>
<b>Aktivita</b>	<b>3.4.3. Finančný audit, audit hospodárenia mesta</b>
<b>Úlohy</b>	Vypracovanie finančného auditu a auditu hospodárenia mesta
<b>Predpokladané náklady</b>	300 000 Sk
<b>Zdroje financovania</b>	Rozpočet mesta
<b>Termín realizácie</b>	2011 - 2013
<b>Zodpovednosť</b>	Spracovateľ finančného auditu a auditu hospodárenia
<b>Ukazovatele splnenia úlohy</b>	Spracovanie finančného auditu Spracovanie auditu hospodárenia



<b>Priorita</b>	<b>3 ČINNOSŤ SAMOSPRÁVY</b>
<b>Cieľ</b>	Efektívna a transparentná spolupráca samosprávy s obyvateľmi mesta
<b>Opatrenie</b>	<b>3.4. Starostlivosť o majetok mesta</b>
<b>Aktivita</b>	<b>3.4.4. Rekonštrukcia chátrajúceho majetku mesta</b>
<b>Úlohy</b>	<ol style="list-style-type: none"> <li>1. spracovanie návrhov riešení rekonštrukcie chátrajúceho majetku</li> <li>2. vypracovanie projektovej dokumentácie rekonštrukcie</li> <li>3. schválenie PD</li> <li>4. finančné zabezpečenie</li> <li>5. verejné obstarávanie na dodávateľ a stavebných a montážnych prác</li> <li>6. realizácia rekonštrukcie</li> <li>7. hodnotenie merateľných ukazovateľov</li> </ol>
<b>Predpokladané náklady</b>	20 000 000 Sk
<b>Zdroje financovania</b>	ERDF Kofinancovanie mesta Štátny rozpočet
<b>Termín realizácie</b>	2011 - 2013
<b>Zodpovednosť</b>	Mestské orgány Dodávateľ stavebných a montážnych prác
<b>Ukazovatele splnenia úlohy</b>	Počet zrekonštruovaných budov Počet m <sup>2</sup> zrekonštruovaných plôch



<b>Priorita</b>	<b>3 ČINNOSŤ SAMOSPRÁVY</b>
<b>Cieľ</b>	Efektívna a transparentná spolupráca samosprávy s obyvateľmi mesta
<b>Opatrenie</b>	<b>3.5. Budovanie nového imidžu mesta</b>
<b>Aktivita</b>	<b>3.5.1. Propagácia mesta a aktívny marketing</b>
<b>Úlohy</b>	<ol style="list-style-type: none"> <li>1. spracovať koncepciu propagácie mesta</li> <li>2. spolupracovať s okolitými mestami, obcami a nadviazať spoluprácu s regiónom Tekov s cieľom úspešnej spoločnej propagácie</li> <li>3. zostaviť kolektív za účelom zvyšovania propagácie mesta</li> <li>4. vizuálny štýl mesta a manuál s pravidlami pre používanie značky mesta</li> <li>5. súbor propagačných materiálov</li> <li>6. spolupráca na spoločných projektoch</li> </ol>
<b>Predpokladané náklady</b>	3 000 000 Sk
<b>Zdroje financovania</b>	Rozpočet mesta
<b>Termín realizácie</b>	2007 - 2016
<b>Zodpovednosť</b>	Mestské orgány Spolupracujúce subjekty
<b>Ukazovatele splnenia úlohy</b>	Počet akcií, na ktorých sa propaguje mesto



<b>Priorita</b>	<b>3 ČINNOSŤ SAMOSPRÁVY</b>
<b>Cieľ</b>	Efektívna a transparentná spolupráca samosprávy s obyvateľmi mesta
<b>Opatrenie</b>	<b>3.5. Budovanie nového imidžu mesta</b>
<b>Aktivita</b>	<b>3.5.2. Spolupráca s okolitými samosprávami (regionálna a nadregionálna spolupráca samospráv)</b>
<b>Úlohy</b>	Nadviazanie spolupráce so susednými a okolitými samosprávami za účelom zlepšenia resp. zvýšenia prezentácie obcí, miest a regiónu a kooperácie na spoločných projektoch
<b>Predpokladané náklady</b>	3 000 000 Sk
<b>Zdroje financovania</b>	Rozpočet mesta
<b>Termín realizácie</b>	2007 - 2016
<b>Zodpovednosť</b>	Mestské orgány
<b>Ukazovatele splnenia úlohy</b>	Počet prezentácií mesta, regiónu Počet spoločných projektov





<b>Priorita</b>	<b>3 ČINNOSŤ SAMOSPRÁVY</b>
<b>Cieľ</b>	Efektívna a transparentná spolupráca samosprávy s obyvateľmi mesta
<b>Opatrenie</b>	<b>3.6. Zvýšenie bezpečnosti občanov</b>
<b>Aktivita</b>	<b>3.6.1. Zriadenie mestskej polície</b>
<b>Úlohy</b>	<ol style="list-style-type: none"> <li>1. zriadenie mestskej polície</li> <li>2. zabezpečenie pravidelných obchôdzok policajných hliadok po meste</li> <li>3. hodnotenie merateľných ukazovateľov aktivity</li> </ol>
<b>Predpokladané náklady</b>	6 000 000 Sk
<b>Zdroje financovania</b>	Rozpočet mesta
<b>Termín realizácie</b>	2011 - 2016
<b>Zodpovednosť</b>	Mestské orgány
<b>Ukazovatele splnenia úlohy</b>	Počet obchôdzok mesačne a ročne Počet riešených prípadov



<b>Priorita</b>	<b>4 EKONOMICKÝ ROZVOJ A PODNIKANIE</b>
<b>Cieľ</b>	Zabezpečiť kvalitné podmienky na rozvoj podnikania, dobudovanie siete služieb a podpora cestovného ruchu ako perspektívneho odvetvia mesta
<b>Opatrenie</b>	<b>4.1. Podpora podnikateľskej činnosti</b>
<b>Aktivita</b>	<b>4.1.1. Zriadenie a prevádzka poradenského centra pre podnikateľov</b>
<b>Úlohy</b>	<ol style="list-style-type: none"> <li>1. zistiť požiadavky podnikateľov</li> <li>2. stanovenie osoby zodpovednej za vedenie poradenského centra</li> <li>3. zabezpečiť technické vybavenie poradenského centra</li> <li>4. vytvoriť mechanizmus fungujúceho informačného centra nadväzujúceho na web stránku mesta</li> </ol>
<b>Predpokladané náklady</b>	4 000 000 Sk
<b>Zdroje financovania</b>	Podnikateľský sektor, rozpočet mesta
<b>Termín realizácie</b>	2007 - 2016
<b>Zodpovednosť</b>	Zriaďovateľ poradenského centra
<b>Ukazovatele splnenia úlohy</b>	Počet klientov poradenského centra



<b>Priorita</b>	<b>4 EKONOMICKÝ ROZVOJ A PODNIKANIE</b>
<b>Cieľ</b>	Zabezpečiť kvalitné podmienky na rozvoj podnikania, dobudovanie siete služieb a podpora cestovného ruchu ako perspektívneho odvetvia mesta
<b>Opatrenie</b>	<b>4.1. Podpora podnikateľskej činnosti</b>
<b>Aktivita</b>	<b>4.1.2. Podpora vytvorenia priemyselnej zóny (s možnosťou v areáli spoločnosti SES Tlmače)</b>
<b>Úlohy</b>	<ol style="list-style-type: none"> <li>1. vyčleniť vhodné územie pre výstavbu priemyselnej zóny</li> <li>2. vysporiadanie pozemku pre výstavbu</li> <li>3. prispôbenie pozemkov a priestorov výstavbe priemyselného parku</li> </ol>
<b>Predpokladané náklady</b>	500 000 Sk
<b>Zdroje financovania</b>	Rozpočet mesta
<b>Termín realizácie</b>	2007 -2010
<b>Zodpovednosť</b>	Realizátor stavby, investor
<b>Ukazovatele splnenia úlohy</b>	Počet metrov štvorcových vysporiadaného pozemku Hodnota vysporiadaného pozemku Majetková hodnota priemyselnej zóny ako celku



<b>Priorita</b>	<b>4 EKONOMICKÝ ROZVOJ A PODNIKANIE</b>
<b>Cieľ</b>	Zabezpečiť kvalitné podmienky na rozvoj podnikania, dobudovanie siete služieb a podpora cestovného ruchu ako perspektívneho odvetvia mesta
<b>Opatrenie</b>	<b>4.2. Skvalitnenie služieb v meste</b>
<b>Aktivita</b>	<b>4.2.1. Rozšírenie ubytovacích, stravovacích služieb</b>
<b>Úlohy</b>	<ol style="list-style-type: none"> <li>1. vytvoriť mechanizmus podpory rozvoja ubytovacích a stravovacích služieb</li> <li>2. vytvoriť mapu budúcich investícií v tejto oblasti</li> <li>3. začlenenie priestorov pre zriadenie ubytovacích a stravovacích služieb do územného plánu mesta</li> </ol>
<b>Predpokladané náklady</b>	5 000 000 Sk
<b>Zdroje financovania</b>	ERDF Kofinancovanie mesta Štátny rozpočet
<b>Termín realizácie</b>	2007 - 2016
<b>Zodpovednosť</b>	Mestské orgány Zriaďovatelia ubytovacích a stravovacích služieb
<b>Ukazovatele splnenia úlohy</b>	Počet prevádzok poskytujúcich ubytovacie a stravovacie služby



<b>Priorita</b>	<b>4 EKONOMICKÝ ROZVOJ A PODNIKANIE</b>
<b>Cieľ</b>	Zabezpečiť kvalitné podmienky na rozvoj podnikania, dobudovanie siete služieb a podpora cestovného ruchu ako perspektívneho odvetvia mesta
<b>Opatrenie</b>	<b>4.2. Skvalitnenie služieb v meste</b>
<b>Aktivita</b>	<b>4.2.2. Vytvorenie podmienok pre poskytovanie komunálnych služieb</b>
<b>Úlohy</b>	<ol style="list-style-type: none"> <li>1. zabezpečenie a poskytnutie priestorov vhodných pre zriadenie komunálnych služieb</li> <li>2. podpora zvládnutia administratívnej náročnosti zriadenia prevádzky komunálnych služieb</li> </ol>
<b>Predpokladané náklady</b>	11 000 000 Sk
<b>Zdroje financovania</b>	Rozpočet mesta ERDF Štátny rozpočet
<b>Termín realizácie</b>	2007 - 2016
<b>Zodpovednosť</b>	Mestské orgány
<b>Ukazovatele splnenia úlohy</b>	Počet novovzniknutých subjektov v oblasti komunálnych služieb



<b>Priorita</b>	<b>4 EKONOMICKÝ ROZVOJ A PODNIKANIE</b>
<b>Cieľ</b>	Zabezpečiť kvalitné podmienky na rozvoj podnikania, dobudovanie siete služieb a podpora cestovného ruchu ako perspektívneho odvetvia mesta
<b>Opatrenie</b>	<b>4.3. Cestovný ruch</b>
<b>Aktivita</b>	<b>4.3.1. Spracovanie stratégie rekreačnej zóny pri rieke Hron</b>
<b>Úlohy</b>	<ol style="list-style-type: none"> <li>1. zabezpečiť vypracovanie štúdie pre rekreačnú zónu pri rieke Hron, ktorej cieľom bude zmapovanie možností využitia územia rieky Hron na rekreačné účely</li> <li>2. zhodnotiť potenciál územia pre rekreačné účely</li> </ol>
<b>Predpokladané náklady</b>	150 000 Sk
<b>Zdroje financovania</b>	Rozpočet mesta
<b>Termín realizácie</b>	2007 - 2010
<b>Zodpovednosť</b>	Mesto
<b>Ukazovatele splnenia úlohy</b>	Spracovaná stratégia



<b>Priorita</b>	<b>4 EKONOMICKÝ ROZVOJ A PODNIKANIE</b>
<b>Cieľ</b>	Zabezpečiť kvalitné podmienky na rozvoj podnikania, dobudovanie siete služieb a podpora cestovného ruchu ako perspektívneho odvetvia mesta
<b>Opatrenie</b>	<b>4.3. Cestovný ruch</b>
<b>Aktivita</b>	<b>4.3.2. Využitie okolia rieky Hron (vodné športy, rybolov, turistické chodníky)</b>
<b>Úlohy</b>	<ol style="list-style-type: none"> <li>1. vypracovanie harmonogramu organizácie vodných športov, rybolovu a iných podujatí uskutočnených v blízkosti rieky Hron v spolupráci so zainteresovanými subjektami</li> <li>2. zabezpečenie propagácie akcií a podujatí</li> <li>3. technické zabezpečenie akcií, podujatí</li> <li>4. hodnotenie merateľných ukazovateľov</li> </ol>
<b>Predpokladané náklady</b>	500 000 Sk
<b>Zdroje financovania</b>	Spolufinancovanie mesta Sponzori, podnikateľský sektor
<b>Termín realizácie</b>	2011 - 2013
<b>Zodpovednosť</b>	Organizátori akcií v spolupráci so sponzormi
<b>Ukazovatele splnenia úlohy</b>	Počet účastníkov Počet zorganizovaných akcií Počet metrov turistických chodníkov



<b>Priorita</b>	<b>4 EKONOMICKÝ ROZVOJ A PODNIKANIE</b>
<b>Cieľ</b>	Zabezpečiť kvalitné podmienky na rozvoj podnikania, dobudovanie siete služieb a podpora cestovného ruchu ako perspektívneho odvetvia mesta
<b>Opatrenie</b>	<b>4.3. Cestovný ruch</b>
<b>Aktivita</b>	<b>4.3.3. Podporné činnosti v záujme výstavby cyklotrasy</b>
<b>Úlohy</b>	<ol style="list-style-type: none"> <li>1. rokovanie s okolitými samosprávami o trasách cyklistických chodníkov</li> <li>2. zverejnenie a propagácia</li> <li>3. vyčlenenie územia, majetkové vysporiadanie pozemkov určených pre výstavbu cyklotrasy</li> <li>4. vydanie stavebného povolenia</li> </ol>
<b>Predpokladané náklady</b>	450 000 Sk
<b>Zdroje financovania</b>	ERDF Spolufinancovanie mesta
<b>Termín realizácie</b>	2007 - 2016
<b>Zodpovednosť</b>	Orgány mesta
<b>Ukazovatele splnenia úlohy</b>	Počet metrov štvorcových pozemkov pre výstavbu cyklotrasy





<b>Priorita</b>	<b>4 EKONOMICKÝ ROZVOJ A PODNIKANIE</b>
<b>Cieľ</b>	Zabezpečiť kvalitné podmienky na rozvoj podnikania, dobudovanie siete služieb a podpora cestovného ruchu ako perspektívneho odvetvia mesta
<b>Opatrenie</b>	<b>4.3. Cestovný ruch</b>
<b>Aktivita</b>	<b>4.3.4. Podpora propagácie podnikateľov pôsobiacich v cestovnom ruchu</b>
<b>Úlohy</b>	<ol style="list-style-type: none"> <li>1. vytvoriť súbor princípov spolupráce</li> <li>2. poskytnutie priestoru podnikateľom pre propagáciu svojej činnosti (informačné tabule, časopis, internet, rozhlas, infokanál)</li> <li>3. koordinácia propagačných aktivít mesta a podnikateľov v oblasti cestovného ruchu</li> </ol>
<b>Predpokladané náklady</b>	1 500 000 Sk
<b>Zdroje financovania</b>	Rozpočet mesta Podnikateľské subjekty
<b>Termín realizácie</b>	2007 - 2016
<b>Zodpovednosť</b>	Podnikateľské subjekty Mesto
<b>Ukazovatele splnenia úlohy</b>	<p>Počet oznamov na informačných tabuliach týkajúcich sa podnikateľskej činnosti subjektov pôsobiacich v cestovnom ruchu</p> <p>Počet oznamov na internete</p> <p>Počet oznamov v časopise</p> <p>Počet spoločných prezentácií</p>



<b>Priorita</b>	<b>4 EKONOMICKÝ ROZVOJ A PODNIKANIE</b>
<b>Cieľ</b>	Zabezpečiť kvalitné podmienky na rozvoj podnikania, dobudovanie siete služieb a podpora cestovného ruchu ako perspektívneho odvetvia mesta
<b>Opatrenie</b>	<b>4.3. Cestovný ruch</b>
<b>Aktivita</b>	<b>4.3.5. Regionálna a nadregionálna spolupráca na podporu cestovného ruchu</b>
<b>Úlohy</b>	<ol style="list-style-type: none"> <li>1. vypracovať zásady spolupráce</li> <li>2. organizovanie stretnutí regionálneho a nadregionálneho charakteru za účelom podpory spolupráce v oblasti cestovného ruchu (uzatváranie zmlúv, zakladanie združení na spoluprácu a pod.)</li> <li>3. priebežne zverejňovať aktivity</li> <li>4. vypracovať koncepciu podpory cestovného ruchu v regióne</li> </ol>
<b>Predpokladané náklady</b>	1 500 000 Sk
<b>Zdroje financovania</b>	Rozpočet mesta ERDF Štátny rozpočet
<b>Termín realizácie</b>	2007 - 2016
<b>Zodpovednosť</b>	Mestské orgány
<b>Ukazovatele splnenia úlohy</b>	Počet stretnutí, na ktorých sa nadviaže spolupráca v oblasti cestovného ruchu s inými regiónmi, krajinami, subjektami, mestami, obcami



<b>Priorita</b>	<b>5 ŽIVOTNÉ PROSTREDIE</b>
<b>Cieľ</b>	Udržiavať zdravé životné prostredie a kompletne zabezpečenie čistoty a poriadku v meste
<b>Opatrenie</b>	<b>5.1. Zefektívnenie energetického hospodárstva mesta s ohľadom na kvalitu životného prostredia</b>
<b>Aktivita</b>	<b>5.1.1. Stratégia využiteľnosti obnoviteľných zdrojov v podmienkach mesta</b>
<b>Úlohy</b>	<ol style="list-style-type: none"> <li>1. pripraviť metodiku spracovania stratégie</li> <li>2. zabezpečiť vypracovanie dokumentu „Stratégia využiteľnosti obnoviteľných zdrojov v podmienkach mesta“ s cieľom identifikácie efektívnych a ekonomicky výhodných opatrení</li> <li>3. zverejnenie dokumentu</li> <li>4. spracovanie princípov a zásad, ktoré bude mesto presadzovať v oblasti energetického hospodárstva</li> </ol>
<b>Predpokladané náklady</b>	100 000 Sk
<b>Zdroje financovania</b>	Rozpočet mesta
<b>Termín realizácie</b>	2007 - 2010
<b>Zodpovednosť</b>	Mestské orgány
<b>Ukazovatele splnenia úlohy</b>	Vypracovaná štúdia



<b>Priorita</b>	<b>5 ŽIVOTNÉ PROSTREDIE</b>
<b>Cieľ</b>	Udržiavať zdravé životné prostredie a kompletne zabezpečenie čistoty a poriadku v meste
<b>Opatrenie</b>	<b>5.1. Zefektívnenie energetického hospodárstva mesta s ohľadom na kvalitu životného prostredia</b>
<b>Aktivita</b>	<b>5.1.2. Racionalizácia energetického hospodárenia mesta</b>
<b>Úlohy</b>	<ol style="list-style-type: none"> <li>1. na základe vypracovanej štúdie vypracovať harmonogram realizácie opatrení s vyčíslením nákladov</li> <li>2. komunikácia s prevádzkovateľmi energetických zariadení</li> <li>3. organizovať motivačnú kampaň</li> <li>4. stanoviť možnosti podpory zo strany mesta</li> <li>5. postupná realizácia racionalizačných opatrení</li> <li>6. vyhodnotenie merateľných ukazovateľov</li> </ol>
<b>Predpokladané náklady</b>	2 000 000 Sk
<b>Zdroje financovania</b>	Rozpočet mesta ERDF Štátny rozpočet
<b>Termín realizácie</b>	2011 - 2016
<b>Zodpovednosť</b>	Mestské orgány Prevádzkovatelia energetických zariadení
<b>Ukazovatele splnenia úlohy</b>	Počet racionalizovaných energetických zariadení



<b>Priorita</b>	<b>5 ŽIVOTNÉ PROSTREDIE</b>
<b>Cieľ</b>	Udržiavať zdravé životné prostredie a kompletne zabezpečenie čistoty a poriadku v meste
<b>Opatrenie</b>	<b>5.1. Zefektívnenie energetického hospodárstva mesta s ohľadom na kvalitu životného prostredia</b>
<b>Aktivita</b>	<b>5.1.3. Zmena palivovej základne verejných budov</b>
<b>Úlohy</b>	<ol style="list-style-type: none"> <li>1. na základe vypracovanej stratégie vypracovať harmonogram prestavby energetických zariadení</li> <li>2. podľa identifikovaných možností použitia obnoviteľných zdrojov pripraviť technickú dokumentáciu</li> <li>3. realizácia prestavby</li> </ol>
<b>Predpokladané náklady</b>	10 000 000 Sk
<b>Zdroje financovania</b>	Rozpočet mesta ERDF Štátny rozpočet
<b>Termín realizácie</b>	2011 - 2016
<b>Zodpovednosť</b>	Mestské orgány
<b>Ukazovatele splnenia úlohy</b>	Počet verejných budov so zmenenou palivovou základňou



<b>Priorita</b>	<b>5 ŽIVOTNÉ PROSTREDIE</b>
<b>Cieľ</b>	Udržiavať zdravé životné prostredie a kompletne zabezpečenie čistoty a poriadku v meste
<b>Opatrenie</b>	<b>5.2. Zabezpečenie čistoty mesta a jeho okolia</b>
<b>Aktivita</b>	<b>5.2.1. Likvidácia divokých skládok</b>
<b>Úlohy</b>	<ol style="list-style-type: none"> <li>1. identifikácia priestorov divokých skládok</li> <li>2. spracovať plán časovej a vecnej postupnosti a finančného zabezpečenia ich likvidácie</li> <li>3. vyčistenie územia a vývoz odpadu na riadenú skládku</li> <li>4. revitalizácia územia</li> <li>5. viesť osvetu medzi obyvateľmi a propagovať čistotu mesta</li> </ol>
<b>Predpokladané náklady</b>	450 000 Sk
<b>Zdroje financovania</b>	Rozpočet mesta
<b>Termín realizácie</b>	2007 - 2016
<b>Zodpovednosť</b>	Mestské orgány
<b>Ukazovatele splnenia úlohy</b>	Počet likvidovaných divokých skládok Počet metrov štvorcových vyčistenej plochy



<b>Priorita</b>	<b>5 ŽIVOTNÉ PROSTREDIE</b>
<b>Cieľ</b>	Udržiavať zdravé životné prostredie a kompletne zabezpečenie čistoty a poriadku v meste
<b>Opatrenie</b>	<b>5.2. Zabezpečenie čistoty mesta a jeho okolia</b>
<b>Aktivita</b>	<b>5.2.2. Vymedzenie priestorov pre aktivity chovateľov psov s potrebným vybavením</b>
<b>Úlohy</b>	<ol style="list-style-type: none"> <li>1. spracovanie analýzy súčasnej situácie</li> <li>2. identifikácia vhodných plôch pre aktivity chovateľov psov</li> <li>3. vytvoriť technické podmienky pre osadenie kontajnerov na psie exkrementy</li> <li>4. označenie plôch verejných parkov, kde sa nesmú psy zdržiavať</li> <li>5. pravidelne kontrolovať majiteľov psov (či sú v evidencii, platia poplatky a pod.)</li> <li>6. vhodnou kampanou motivovať občanov, aby aktívne spolupracovali s orgánmi mesta v prípadoch porušovania VZN o podmienkach držania psov</li> <li>7. propagačné aktivity zamerané na čistotu mesta</li> </ol>
<b>Predpokladané náklady</b>	450 000 Sk
<b>Zdroje financovania</b>	Rozpočet mesta
<b>Termín realizácie</b>	2007 - 2016
<b>Zodpovednosť</b>	Mestské orgány
<b>Ukazovatele splnenia úlohy</b>	Počet metrov štvorcových vyčlenených plôch



<b>Priorita</b>	<b>5 ŽIVOTNÉ PROSTREDIE</b>
<b>Cieľ</b>	Udržiavať zdravé životné prostredie a kompletne zabezpečenie čistoty a poriadku v meste
<b>Opatrenie</b>	<b>5.3. Odpadové hospodárstvo mesta</b>
<b>Aktivita</b>	<b>5.3.1. Aktualizovať program odpadového hospodárstva</b>
<b>Úlohy</b>	<ol style="list-style-type: none"> <li>1. zabezpečiť spracovanie dokumentu</li> <li>2. zabezpečiť pripomienkovanie</li> <li>3. schváliť aktualizáciu POH</li> <li>4. zverejniť a viesť informačno-propagačnú kampaň</li> </ol>
<b>Predpokladané náklady</b>	90 000 Sk
<b>Zdroje financovania</b>	Rozpočet mesta
<b>Termín realizácie</b>	2007 - 2016
<b>Zodpovednosť</b>	Mestské orgány
<b>Ukazovatele splnenia úlohy</b>	Vypracovaná aktualizácia POH





<b>Priorita</b>	<b>5 ŽIVOTNÉ PROSTREDIE</b>
<b>Cieľ</b>	Udržiavať zdravé životné prostredie a kompletne zabezpečenie čistoty a poriadku v meste
<b>Opatrenie</b>	<b>5.3. Odpadové hospodárstvo mesta</b>
<b>Aktivita</b>	<b>5.3.2. Realizovať program odpadového hospodárstva</b>
<b>Úlohy</b>	<ol style="list-style-type: none"> <li>1. na základe identifikovaných opatrení v POH určiť harmonogram realizácie opatrení</li> <li>2. vykonávať opatrenia na využitie resp. ekologickú likvidáciu odpadov</li> <li>3. propagačné aktivity</li> <li>4. hodnotenie merateľných ukazovateľov</li> </ol>
<b>Predpokladané náklady</b>	9 000 000 Sk
<b>Zdroje financovania</b>	Rozpočet mesta
<b>Termín realizácie</b>	2007 - 2016
<b>Zodpovednosť</b>	Mestské orgány
<b>Ukazovatele splnenia úlohy</b>	Počet realizovaných opatrení



### 3. Finančný plán

#### 3.1. Odhad objemu potrebných finančných prostriedkov pre jednotlivé opatrenia a aktivity a možnosti ich zabezpečenia

##### Priorita I Technická infraštruktúra

č.	Priorita		Finančné zdroje (v tis. Sk)						
	č.	Opatrenie	Obecný rozpočet	Štátny rozpočet	VÚC	Zdroje EÚ, ŠF, iné	Súkr. zdroje	Spolu	
		Aktivita							
1	<b>Technická infraštruktúra</b> Cieľ: Bezpečná doprava v meste, príprava pozemkov so zodpovedajúcou technickou infraštruktúrou v záujme vytvorenia podmienok pre novú bytovú výstavbu								
	1	Vytvorenie priestorov a podmienok pre IBV a výstavbu bytov	190 000						190 000
		Aktivita 1.1.1.	10 000						10 000
		Aktivita 1.1.2.	30 000						30 000
		Aktivita 1.1.3.	150 000						150 000
	2	Dopravná infraštruktúra	5 190	10 100	950	85 850			102 090
		Aktivita 1.2.1.	5 000	10 000		85 000			100 000
		Aktivita 1.2.2.	50	100		850			1 000
		Aktivita 1.2.3.	50		950				1 000
		Aktivita 1.2.4.	90						90
		Aktivita 1.2.5.							
	3	Dobudovanie kanalizácie v meste	3 025	6 050		51 425			60 500
		Aktivita 1.3.1.	25	50		425			500
		Aktivita 1.3.2.	2 500	5 000		42 500			50 000
		Aktivita 1.3.3.	500	1 000		8 500			10 000
	4	Revitalizácia verejných priestranstiev	6 000	3 000		25 500			34 500
		Aktivita 1.4.1.	1 500	3 000		25 500			30 000
		Aktivita 1.4.2.	4 500						4 500
	5	Internetizácia a informatizácia	500	1 000		8 500			10 000
		Aktivita 1.5.1.	5 00	1 000		8 500			10 000
			<b>SPOLU</b>	<b>204 715</b>	<b>20 150</b>	<b>950</b>	<b>171 275</b>		<b>397 090</b>



## Priorita 2 Občianska infraštruktúra

č.	Priorita		Finančné zdroje (v tis. Sk)						
	č.	Opatrenie	Obecný rozpočet	Štátny rozpočet	VÚC	Zdroje EÚ, ŠF, iné	Súkr. zdroje	Spolu	
		Aktivita							
2	<b>Občianska infraštruktúra</b>								
	Cieľ: Obohatenie kultúrneho, športového, spoločenského života mesta a poskytnutie štandardu sociálnych služieb								
	1	Skvalitnenie a rozšírenie ponuky sociálnych služieb	1 110	2 220		18 870		22 200	
		Aktivita 2.1.1.	1 000	2 000		17 000		20 000	
		Aktivita 2.1.2.	110	220		1 870		2 200	
	2	Zlepšenie stavu školských zariadení	40 000					40 000	
		Aktivita 2.2.1.	25 000					25 000	
		Aktivita 2.2.2.	15 000					15 000	
	3	Modernizácia kultúrnych a športových zariadení	34 000					34 000	
		Aktivita 2.3.1.	2 500					2 500	
		Aktivita 2.3.2.	30 000					30 000	
		Aktivita 2.3.3.	1 500					1 500	
	4	Zlepšenie a skvalitnenie spoločenského života v meste	457,5	15		127,5		600	
		Aktivita 2.4.1.	7,5	15		127,5		150	
		Aktivita 2.4.2.	150					150	
		Aktivita 2.4.3.	300					300	
			<b>SPOLU</b>	<b>75 567,5</b>	<b>2 235</b>		<b>18 997,5</b>		<b>96 800</b>



### Priorita 3 Činnosť samosprávy

č.	Priorita		Finančné zdroje (v tis. Sk)					
	č.	Opatrenie	Obecný rozpočet	Štátny rozpočet	VÚC	Zdroje EÚ, ŠF, iné	Súkr. zdroje	Spolu
		Aktivita						
3	Činnosť samosprávy							
	Cieľ: Efektívna a transparentná spolupráca samosprávy s obyvateľmi mesta							
	1	Zintenzívnenie komunikácie mesto – občan a naopak	1 150					1 150
		Aktivita 3.1.1.	1 000					1 000
		Aktivita 3.1.2.	150					150
	2	Zintenzívnenie komunikácie mesto – podnikateľ a naopak						
		Aktivita 3.2.1.						
	3	Zvýšenie kvality služieb poskytovaných Mestským úradom	275	350		2 975		3 600
		Aktivita 3.3.1.	100					100
		Aktivita 3.3.2.	25	50		425		500
		Aktivita 3.3.3.	150	300		2 550		3 000
		4	Starostlivosť o majetok mesta	2 600	2 000		17 000	
		Aktivita 3.4.1.	1 000					1 000
		Aktivita 3.4.2.	300					300
		Aktivita 3.4.3.	300					300
		Aktivita 3.4.4.	1 000	2 000		17 000		20 000
	5	Budovanie nového imidžu mesta	6 000					6 000
		Aktivita 3.5.1.	3 000					3 000
		Aktivita 3.5.2	3 000					3 000
	6	Zvýšenie bezpečnosti občanov	6 000					6 000
		Aktivita 3.6.1.	6 000					6 000
		SPOLU	16 025	2 350		19 975		38 350



## Priorita 4 Ekonomický rozvoj a podnikanie

č.	Priorita		Finančné zdroje (v tis. Sk)					
	č.	Opatrenie	Obecný rozpočet	Štátny rozpočet	VÚC	Zdroje EÚ, ŠF, iné	Súkr. zdroje	Spolu
		Aktivita						
4	Ekonomický rozvoj a podnikanie Cieľ: Zabezpečiť kvalitné podmienky na rozvoj podnikania, dobudovanie siete služieb a podpora cestovného ruchu ako perspektívneho odvetvia mesta							
	1	Podpora podnikateľskej činnosti	2 500				2 000	4 500
		Aktivita 4.1.1.	2 000				2 000	4 000
		Aktivita 4.1.2.	500					500
	2	Skvalitnenie služieb v meste	800	1 600		13 600		16 000
		Aktivita 4.2.1.	250	500		4 250		5 000
		Aktivita 4.2.2.	550	1 100		9 350		11 000
	3	Cestovný ruch	2 650				1 450	4 100
		Aktivita 4.3.1.	150					150
		Aktivita 4.3.2.	400				100	500
		Aktivita 4.3.3.	450					450
		Aktivita 4.3.4.	900				600	1 500
		Aktivita 4.3.5.	750				750	1 500
		SPOLU	5 950	1 600		13 600	3 450	24 600



## Priorita 5 Životné prostredie

č.	Priorita		Finančné zdroje (v tis. Sk)					
	č.	Opatrenie	Obecný rozpočet	Štátny rozpočet	VÚC	Zdroje EÚ, ŠF, iné	Súkr. zdroje	Spolu
		Aktivita						
5	Životné prostredie							
	Cieľ: Udržiavať zdravé životné prostredie a kompletné zabezpečenie čistoty a poriadku v meste							
	1	Zefektívnenie energetického hospodárstva mesta s ohľadom na kvalitu životného prostredia	605	1 210		10 285		12 100
		Aktivita 5.1.1.	5	10		85		100
		Aktivita 5.1.2.	100	200		1 700		2 000
		Aktivita 5.1.3.	500	1 000		8 500		10 000
	2	Zabezpečenie čistoty mesta a jeho okolia	45	90		765		900
		Aktivita 4.2.1.	22,5	45		382,5		450
		Aktivita 4.2.2.	22,5	45		382,5		450
		3	Odpadové hospodárstvo mesta	454,5	909		7 726,5	
		Aktivita 5.3.1.	4,5	9		76,5		90
		Aktivita 5.3.2.	450	900		7 650		9 000
	SPOLU	1 104,5	2 209		18 776,5		22 090	



### 3.2. Predpoklad finančných prostriedkov pre jednotlivé programovacie obdobia

v tis. Sk

Priorita 1	2007 - 2010	2011 - 2013	2013 - 2016	Spolu
Opatrenie 1.1.	20 000	95 000	75 000	190 000
Aktivita 1.1.1.	5 000	5 000		10 000
Aktivita 1.1.2.	15 000	15 000		30 000
Aktivita 1.1.3.		75 000	75 000	150 000
Opatrenie 1.2.	51 530	25 530	25 030	102 090
Aktivita 1.2.1.	50 000	25 000	25 000	100 000
Aktivita 1.2.2.	500	500		1 000
Aktivita 1.2.3.	1 000			1 000
Aktivita 1.2.4.	30	30	30	90
Aktivita 1.2.5.				
Opatrenie 1.3.	50 500	5 000	5 000	60 500
Aktivita 1.3.1.	500			500
Aktivita 1.3.2.	50 000			50 000
Aktivita 1.3.3.		5 000	5 000	10 000
Opatrenie 1.4.	31 500	1 500	1 500	34 500
Aktivita 1.4.1.	30 000			30 000
Aktivita 1.4.2.	1 500	1 500	1 500	4 500
Opatrenie 1.5.		10 000		10 000
Aktivita 1.5.1.		10 000		10 000
<b>Priorita 1 celkom</b>	<b>153 530</b>	<b>137 030</b>	<b>106 530</b>	<b>397 090</b>

v tis. Sk

Priorita 2	2007 - 2010	2011 - 2013	2013 - 2016	Spolu
Opatrenie 2.1.	20 000	2 200		22 200
Aktivita 2.1.1.	20 000			20 000
Aktivita 2.1.2.		2 200		2 200
Opatrenie 2.2.	25 000	15 000		40 000
Aktivita 2.2.1.	25 000			25 000
Aktivita 2.2.2.		15 000		15 000
Opatrenie 2.3.	30 500	3 500		34 000
Aktivita 2.3.1.	500	2 000		2 500
Aktivita 2.3.2.	30 000			30 000
Aktivita 2.3.3.		1 500		1 500
Opatrenie 2.4.	300	150	150	600
Aktivita 2.4.1.	150			150
Aktivita 2.4.2.	50	50	50	150
Aktivita 2.4.3.	100	100	100	300
<b>Priorita 2 celkom</b>	<b>75 800</b>	<b>20 850</b>	<b>150</b>	<b>96 800</b>



v tis. Sk

<b>Priorita 3</b>	<b>2007 - 2010</b>	<b>2011 - 2013</b>	<b>2013 - 2016</b>	<b>Spolu</b>
<b>Opatrenie 3.1.</b>	<b>1 050</b>	<b>50</b>	<b>50</b>	<b>1 150</b>
Aktivita 3.1.1.	1 000			<b>1 000</b>
Aktivita 3.1.2.	50	50	50	<b>150</b>
<b>Opatrenie 3.2</b>				
Aktivita 3.2.1.				
<b>Opatrenie 3.3</b>	<b>1 500</b>	<b>1 100</b>	<b>1 000</b>	<b>3 600</b>
Aktivita 3.3.1.		100		<b>100</b>
Aktivita 3.3.2.	500			<b>500</b>
Aktivita 3.3.3.	1 000	1 000	1 000	<b>3 000</b>
<b>Opatrenie 3.4.</b>	<b>1 300</b>	<b>20 300</b>		<b>21 600</b>
Aktivita 3.4.1.	1 000			<b>1 000</b>
Aktivita 3.4.2.	300			<b>300</b>
Aktivita 3.4.3.		300		<b>300</b>
Aktivita 3.4.4.		20 000		<b>20 000</b>
<b>Opatrenie 3.5.</b>	<b>2 000</b>	<b>2 000</b>	<b>2 000</b>	<b>6 000</b>
Aktivita 3.5.1.	1 000	1 000	1 000	3 000
Aktivita 3.5.2	1 000	1 000	1 000	3 000
<b>Opatrenie 3.6.</b>		<b>3 000</b>	<b>3 000</b>	<b>6 000</b>
Aktivita 3.6.1.		3 000	3 000	6 000
<b>Priorita 3 celkom</b>	<b>5 850</b>	<b>26 450</b>	<b>6 050</b>	<b>38 350</b>

v tis. Sk

<b>Priorita 4</b>	<b>2007 - 2010</b>	<b>2011 - 2013</b>	<b>2013 - 2016</b>	<b>Spolu</b>
<b>Opatrenie 4.1.</b>	<b>2 000</b>	<b>1 500</b>	<b>1 000</b>	<b>4 500</b>
Aktivita 4.1.1.	2 000	1 000	1 000	<b>4 000</b>
Aktivita 4.1.2.		500		<b>500</b>
<b>Opatrenie 4.2</b>	<b>8 000</b>	<b>4 000</b>	<b>4 000</b>	<b>16 000</b>
Aktivita 4.2.1.	3 000	1 000	1 000	<b>5 000</b>
Aktivita 4.2.2.	5 000	3 000	3 000	<b>11 000</b>
<b>Opatrenie 4.3</b>	<b>1 300</b>	<b>1 650</b>	<b>1 150</b>	<b>4 100</b>
Aktivita 4.3.1.	150			<b>150</b>
Aktivita 4.3.2.		500		<b>500</b>
Aktivita 4.3.3.	150	150	150	<b>450</b>
Aktivita 4.3.4.	500	500	500	<b>1 500</b>
Aktivita 4.3.5.	500	500	500	<b>1 500</b>
<b>Priorita 4 celkom</b>	<b>11 300</b>	<b>7 150</b>	<b>6 150</b>	<b>24 600</b>





v tis. Sk

<b>Priorita 5</b>	<b>2007 - 2010</b>	<b>2011 - 2013</b>	<b>2013 - 2016</b>	<b>Spolu</b>
<b>Opatrenie 5.1.</b>	<b>100</b>	<b>6 000</b>	<b>6 000</b>	<b>12 100</b>
Aktivita 5.1.1.	100			<b>100</b>
Aktivita 5.1.2.		1 000	1 000	<b>2 000</b>
Aktivita 5.1.3.		5 000	5 000	<b>10 000</b>
<b>Opatrenie 5.2</b>	<b>300</b>	<b>300</b>	<b>300</b>	<b>900</b>
Aktivita 5.2.1.	150	150	150	<b>450</b>
Aktivita 5.2.2.	150	150	150	<b>450</b>
<b>Opatrenie 5.3</b>	<b>3 030</b>	<b>3 030</b>	<b>3 030</b>	<b>9 090</b>
Aktivita 5.3.1.	30	30	30	<b>90</b>
Aktivita 5.3.2.	3 000	3 000	3 000	<b>9 000</b>
<b>Priorita 5 celkom</b>	<b>3 430</b>	<b>9 330</b>	<b>9 330</b>	<b>22 090</b>

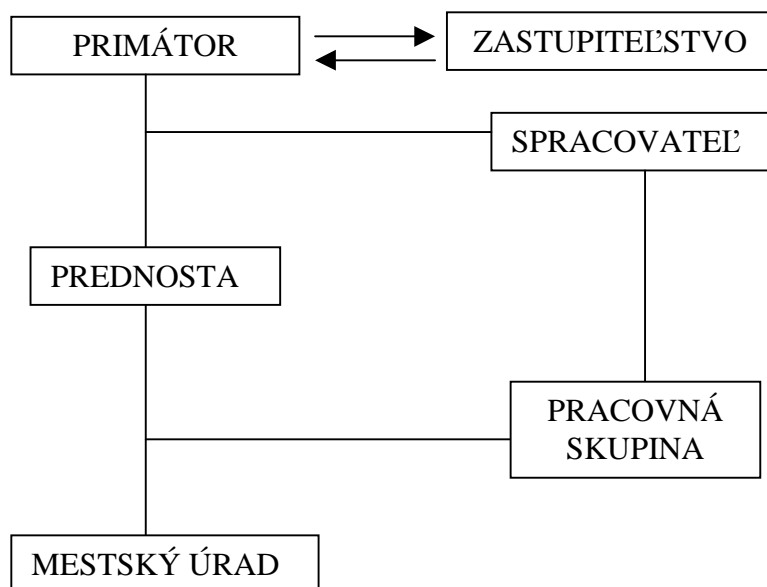


## 4. Zabezpečenie realizácie

### 4.1. Organizačné, inštitucionálne a finančné zabezpečenie

Program hospodárskeho, sociálneho a kultúrneho rozvoja mesta Tlmače je dokument, ktorý určuje smery rozvoja mesta v strednodobom horizonte. Z tohto zamerania vyplýva aj koncepcia štruktúry riadiacich, implementačných a monitorovacích orgánov.

Proces prípravy Programu hospodárskeho, sociálneho a kultúrneho rozvoja mesta rešpektuje princíp partnerstva odporúčaný Európskou úniou. Organizačné zabezpečenie prípravy PHSR znázorňuje nasledujúca schéma:



PHSR mesta Tlmače je živým dokumentom. Proces jeho realizácie sa začne po jeho schválení Mestským zastupiteľstvom. Realizácia programu bude dôsledne sledovaná a monitorovaná. Jednotlivé opatrenia a úlohy budú realizované mestom Tlmače, organizáciami zriadenými a založenými mestom, resp. v spolupráci s ďalšími organizáciami a inštitúciami.

Inštitucionálne zabezpečenie realizácie PHSR je tvorené orgánmi mesta s nasledovými zodpovednosťami:

**Mestské zastupiteľstvo je riadiacim orgánom** pre realizáciu Programu hospodárskeho, sociálneho a kultúrneho rozvoja mesta Tlmače. Mestské zastupiteľstvo schvaľuje PHSR, jeho strategickú časť. Rozhoduje o finančných alokáciách na jednotlivé opatrenia podľa časového a vecného harmonogramu a podmienok mesta. Priebežne kontroluje plnenie opatrení PHSR, posudzuje účinok jednotlivých opatrení a aktivít na rozvoj mesta a rozhoduje o aktualizácii PHSR v závislosti na nové poznatky a potreby.

**Primátor mesta** zodpovedá za účinnosť PHSR a realizáciu jeho opatrení v záujme dosiahnutia cieľov a efektívnosti vynaložených prostriedkov. V súčinnosti s odbornými inštitúciami, referátmi MsÚ a dotknutými subjektami v meste predkladá návrhy na aktualizáciu a úpravy aktivít v závislosti na nové potreby mesta. Predkladá výročné správy o postupe plnenia PHSR Mestskému zastupiteľstvu.



**Mestský úrad na čele s prednostom zabezpečuje implementáciu** schválených opatrení PHSR. Jednotlivé referáty podľa svojho odborného zamerania realizujú zodpovedajúce aktivity identifikované v PHSR. Jednotlivé úlohy programu budú realizované pomocou bežných postupov a procedúr mestského úradu a ďalších zúčastnených inštitúcií, pričom rozhodujúcim pre úspech bude monitorovanie a koordinácia týchto úloh uskutočnená určeným odborom (oddelením) mestského úradu alebo príslušnými zodpovednými osobami.

Zriaďuje sa **pracovná skupina, ktorá je poradným orgánom** primátora pre realizáciu PHSR mesta Tlmače. Pracovná skupina je zložená zo sociálno-ekonomických partnerov v meste a predstavuje partnerstvo na lokálnej úrovni pre realizáciu rozvojových zámerov. Vytvára sa z pracovnej skupiny pre spracovanie PHSR. Je zložená zo zástupcov samosprávy, štátnej správy, profesných zväzov a združení, spoločenských organizácií, významných podnikateľov, resp. ďalších subjektov, ktoré majú záujem prispieť svojou prácou k rozvoju mesta. Pracovná skupina je neformálne partnerstvo.

Úlohou pracovnej skupiny pre riadenie realizácie PHSR mesta Tlmače je:

- schádzať sa na prehodnocovanie plnenia PHSR mesta Tlmače podľa potreby a jedenkrát ročne podať správu Mestskému zastupiteľstvu o stave realizácie cieľov PHSR tak, aby bolo zabezpečené, že všetky ciele budú splnené včas,
- prideliť zodpovednosť (hlavnú garanciu) za monitorovanie jednotlivých cieľov akčných plánov svojim jednotlivým členom,
- vzájomne sa informovať o plánoch prípravy a realizovaní projektov za účelom koordinácie aktivít v meste,
- aktualizovať PHSR mesta Tlmače (minimálne raz za dva roky) – reagujúc na nové podmienky
- pravidelne komunikovať s občanmi, podnikateľmi a inštitúciami v meste s cieľom zabezpečiť informovanosť o PHSR mesta Tlmače a jeho plnení
- navrhovať úpravy, resp. zmeny, ktoré lepšie napomôžu splneniu stanovených cieľov.

Finančný rámec pre plnenie Programu hospodárskeho a sociálneho rozvoja mesta predstavuje štruktúru zdrojov, ktoré umožnia realizáciu opatrení identifikovaných v PHSR. Vychádzajúc zo súčasného právneho stavu môžu byť finančné prostriedky na realizáciu potrieb mesta čerpané z nasledujúcich zdrojov :

- verejné zdroje, ktoré predstavuje vlastný rozpočet mesta, rozpočet VÚC, resp. štátny rozpočet
- súkromné zdroje
- úvery a príspevky medzinárodných organizácií
- zdroje EÚ (štrukturálne fondy) ako doplnkový zdroj

Možnosti použitia a kombinácie týchto zdrojov sú uvedené v akčnom pláne pri každej jednej aktivite.

**Finančné riadenie a finančnú kontrolu**, vrátane hospodárnosti a efektívnosti vynaložených prostriedkov vykonáva odbor finančného riadenia Mestského úradu. Všetky realizované aktivity financované s použitím verejných zdrojov a zdrojov EÚ sú súčasťou vnútorného účtovníctva mesta.



## 6.1. Monitorovanie a hodnotenie

Monitorovanie predstavuje činnosť, ktorá sa systematicky zaoberá zberom, triedením, agregovaním a ukladaním relevantných informácií pre potreby hodnotenia a kontroly účinnosti realizovaných opatrení. Takto získané údaje slúžia pri rozhodovaní Mestského zastupiteľstva o prípadných korekciách realizačných opatrení.

PHSR je strednodobým strategickým dokumentom, ktorý je spracovávaný na dlhšie časové obdobie a účinnosť jeho jednotlivých opatrení je potrebné priebežne sledovať, vyhodnocovať a prípadne realizovať korekcie v záujme lepšieho, efektívnejšieho, resp. kvalitnejšieho dosahovania stanovených cieľov smerujúcich k naplneniu strategickej vízie mesta. Z tohto dôvodu je veľmi dôležité priebežne kontrolovať plnenie stanovených ukazovateľov uvedených pri každej plánovanej aktivite.

Priebežnú kontrolu vykonáva implementačný orgán – sledovaním plnenia ukazovateľov v polročných intervaloch.

Priebežnú kontrolu vykonáva Mestské zastupiteľstvo raz ročne pri prerokovávaní výročnej správy o postupe plnenia PHSR. Monitorovacie ukazovatele sú uvedené v akčnom pláne pri každej aktivite.

Okrem týchto ukazovateľov o celkovej účinnosti PHSR napovedá sústava všeobecných ukazovateľov, ktoré sú stanovené tak, aby dávali obraz o postupe rozvoja mesta a napovedali o účinnosti prijatých opatrení. Ich zoznam, hodnoty a zdroje sú uvedené v prílohe č. 1.



## Záver

Dokument PHSR mesta Tlmače je rozvojový dokument mesta, ktorý definuje víziu rozvoja mesta založenú na výsledkoch strategického plánovania, smery a úlohy na jej dosiahnutie. PHSR mesta Tlmače schvaľuje Mestské zastupiteľstvo v Tlmačoch.

PHSR mesta Tlmače je strednodobý programovací dokument s časovým horizontom 10 rokov. Je to otvorený dokument, ktorý bude reagovať na zmeny v okolí, zmeny potrieb obyvateľov mesta Tlmače a legislatívne zmeny. Vychádza z princípu, že proces plánovania bude úspešný len vtedy, ak sa k nemu bude pristupovať ako k dlhodobému procesu, bude sa orientovať na využitie silných stránok a možností územia, na potláčanie slabých stránok a možných ohrození územia a bude sa neustále adaptovať, aktualizovať a prispôsobovať v súlade so zmenami a potrebami tak života mesta ako aj jeho okolia. Otvorenosťou dokumentu sa zabezpečí flexibilita pri určovaní priorít mesta, ktoré musia reagovať na vzniknuté zmeny v danom prostredí a preferencie obyvateľov.

Vykonateľnosť jednotlivých opatrení a tým dosiahnutie stanovených cieľov bude závisieť od mnohých faktorov. Najkritickejším prvkom je finančná náročnosť jednotlivých opatrení. Nemenej závažným kritickým prvkom je aj záujem občanov a podnikateľov zúčastňovať sa na aktivitách rozvoja mesta.

Aktualizácia PHSR mesta Tlmače bude založená na princípe výberu priorít, opatrení, aktivít a projektov, pomocou ktorých je možné dosiahnuť najefektívnejší rozvoj prioritných oblastí mesta. Postup bude nasledovný:

1. Pracovná skupina na základe vyhodnotenia plnenia ukazovateľov odporučí zmeny v PHSR mesta Tlmače
2. Mestské zastupiteľstvo schváli aktualizáciu PHSR mesta Tlmače na ďalšie obdobie

Všetkým, ktorí sa na spracovaní tohto dokumentu podieľali patrí vďaka.

Program hospodárskeho a sociálneho rozvoja mesta Tlmače bol schválený na zasadnutí MsZ v Tlmačoch dňa 13.12.2007 a je záväzným dokumentom pre všetky orgány mesta.



## Použitá literatúra

### Zdroje finančných informácií:

- účtovné výkazy Súvaha Úč ROPO 1 – 01, Výkaz ziskov a strát Úč. ROPO 2 – 01,
- poznámky, Výkaz o plnení rozpočtu a plnení vybraných finančných ukazovateľov mesta
- správa o plnení rozpočtu mesta Tlmače za rok 2004, 2005, 2006 a návrh záverečného účtu
- účtovná osnova a systém obehu dokladov platných pre rok 2004, 2005, 2006
- úverové zmluvy
- inventúry majetku, záväzkov a ostatných súvahových účtov k 31.12.2006
- listy vlastníctva v návaznosti na evidenciu nehnuteľného majetku
- prehľad pohľadávok a záväzkov v členení podľa lehôt splatnosti
- nájomné zmluvy a iné zmluvy súvisiace s činnosťou mesta

### Použitie materiály pre spracovanie programového dokumentu

Korec P. a kolektív (1997): Kraje a okresy Slovenska, Q111, Bratislava  
 LUKNIŠ a kol. (1972): Slovensko – Príroda, Obzor, Bratislava  
 Ministerstvo výstavby a regionálneho rozvoja SR (2006): Národný strategický referenčný rámec Slovenskej republiky 2007-2013, Bratislava  
 Slovenská akadémia vied, Slovenský úrad geodézie a kartografie (1980): Atlas SSR  
 Štatistický úrad SR (2003): Sčítanie obyvateľov, domov a bytov 2001  
 Štatistický úrad SR – Krajská správa Nitra (2006): Bulletin 2005/1Q Bulletin 2005/2Q  
 Bulletin 2004/1Q, Bulletin 2004/2Q, Bulletin 2004/3Q, Bulletin 2004/4Q  
 Ministerstvo pôdohospodárstva SR (2003): Plán rozvoja vidieka Slovenskej republiky 2004-2006, Bratislava  
 Správa o stave životného prostredia Nitrianskeho kraja k roku 2005, SAŽP, Nitra, 2006  
 Program hospodárskeho a sociálneho rozvoja Nitrianskeho samosprávneho kraja, Nitra, 2003  
 Územný plán veľkého územného celku Nitrianskeho kraja, Bratislava, 1997  
 Územný plán veľkého územného celku Nitriansky kraj – zmeny a doplnky r. 2003, Bratislava, 2004  
 Koncepcia rozvoja sociálnych služieb v regióne Nitrianskeho samosprávneho kraja (*potreby a perspektívy v období 2004 – 2010*), Nitra, 2004  
 Stratégia rozvoja cestovného ruchu Nitrianskeho samosprávneho kraja na roky 2006 – 2013, Nitra 2005  
 Ministerstvo výstavby a regionálneho rozvoja SR (2006) Regionálny operačný program, Bratislava  
 Ministerstvo práce, sociálnych vecí a rodiny SR (2006): Operačný program zamestnanosť a sociálna inklúzia, Bratislava  
 Ministerstvo hospodárstva (2007): Operačný program konkurencieschopnosť a hospodársky rast, Bratislava



Úrad vlády SR (2007): Operačný program informatizácia spoločnosti, Bratislava  
Ministerstvo školstva SR (2007): Operačný program vzdelávanie, Bratislava  
Ministerstvo školstva SR (2007): Operačný program veda a výskum, Bratislava  
Štatistický úrad SR (2003): Štatistický lexikón obcí SR 2002, Bratislava  
Štatistický úrad SR (1994): Štatistický lexikón obcí SR 1992, Bratislava  
VKÚ (2002): Podrobný autoatlas - Slovenská republika, 1:100 000, Harmanec  
VKÚ (2004): Rybárska mapa SR 1:250 000, Harmanec  
Ministerstvo životného prostredia SR (2001): Konceptia územného rozvoja Slovenska 2001, Bratislava  
Ministerstvo životného prostredia SR (2002): Atlas krajiny SR, Bratislava  
Štatistický úrad SR (2004): Štatistická ročenka regiónov SR, Bratislava  
Ministerstvo výstavby a regionálneho rozvoja SR (2004): Metodická príručka pre vypracovanie Programu hospodárskeho a sociálneho rozvoja obce, Bratislava  
Ústav zdravotníckych informácií a štatistiky (2003): Health Statistics Yearbook of the Slovak Republic 2002, Bratislava  
Ústav informatiky a prognóz školstva (2005): Štatistická ročenka školstva 2005, Bratislava  
Okresný úrad v Leviciach (2002): Program odpadového hospodárstva okresu Levice do roku 2005, Levice  
Mesto Tlmače (2003): Program odpadového hospodárstva mesta Tlmače  
Úrad práce, sociálnych vecí a rodiny v Leviciach (2007): Nezamestnanosť v meste Tlmače

[www.statistics.sk](http://www.statistics.sk)  
[www.sopsr.sk](http://www.sopsr.sk)  
[www.sazp.sk](http://www.sazp.sk)  
[www.build.gov.sk](http://www.build.gov.sk)  
[www.upsvar.sk](http://www.upsvar.sk)



## Príloha č. 1 Programu hospodárskeho a sociálneho rozvoja mesta Tlmače Monitorovanie rozvoja mesta – vybrané ukazovatele kvality dobrého riadenia rozvoja územia

Pomocou uvedených ukazovateľov je možné hodnotiť pozitívne alebo negatívne zmeny v rozvoji územia. Navrhované ukazovatele sú akceptované na medzinárodnej úrovni a rešpektujú všetky tri základné dimenzie trvalo udržateľného rozvoja mesta: sociálnu dimenziu, ekonomickú dimenziu a environmentálnu dimenziu. Uvedené ukazovatele sa odporúčajú vyhodnocovať každý rok, toto hodnotenie predložiť na rokovanie mestského zastupiteľstva a zároveň s ním oboznámiť občanov mesta.

V prípade negatívneho vývoja v niektorej z uvedených oblastí môže Koordinačná rada mesta Tlmače, resp. ktorýkoľvek zodpovedný orgán mesta iniciovať zavedenie nových, účinnejších opatrení a aktivít

Ukazovateľ	Merná jednotka	Zdroj údajov
Miera nezamestnanosti	Počet	Mesto, Úrad práce, sociálnych vecí a rodiny, Štatistický úrad SR
	podiel v %	
Sociálne odkázaní obyvatelia – pod hranicou chudoby	Počet	Mesto, Úrad práce, sociálnych vecí a rodiny
	podiel v %	
Prírodný prírastok obyvateľov	Ročný prírastok v %	Mesto, Štatistický úrad SR
Migrácia obyvateľov (prist'ahovaní – odst'ahovaní)	Ročný prírastok v %	Mesto, Štatistický úrad SR
Spokojnosť obyvateľov so sociálnymi službami v meste	% obyvateľov	Dotazníkový prieskum
Zdravie – chorobnosť, úmrtnosť	Počet ochorení a úmrtí na 100 obyv.	Mesto, Štatistický úrad SR, Ústav zdravotníckych informácií a štatistiky
Vzdelanosť obyvateľov – VŠ, SŠ	Počet	Mesto, Štatistický úrad SR
	Podiel v %	
Úspešnosť umiestnenia absolventov základných a stredných škôl na ďalšom stupni	Počet	Mesto, školy
	Podiel z počtu chodiacych do školy	
Úspešnosť žiakov z lokálnych škôl v rôznych študijných súťažiach	Počet	Mesto
	Podiel v %	
Objem investícií do skvalitnenia občianskej infraštruktúry mesta	SKK, EUR	Mesto
Spokojnosť obyvateľov s úrovňou školských inštitúcií v meste	% obyvateľov	Dotazníkový prieskum
Spokojnosť obyvateľov s možnosťami športovania v meste	% obyvateľov	Dotazníkový prieskum
Kultúrne podujatia v meste	Počet	Mesto
Spokojnosť obyvateľov s kultúrnym životom v meste	% obyvateľov	Dotazníkový prieskum





Význam neziskového sektora vo verejnom živote	Počet aktívnych mimovládnych organizácií v meste	Ministerstvo vnútra SR, Štatistický úrad SR
Ekonomická výkonnosť mesta	Celkový obrat podnikov	Štatistický úrad SR, podnikateľské subjekty
	obrat / obyvateľ	
Odvetvová štruktúra pracovných príležitostí	Podiel pracujúcich v terciárnom a sekundárnom sektore	Mesto, podnikateľské subjekty, Štatistický úrad SR
Vytvorené pracovné miesta	Počet vytvorených pracovných miest za jeden rok	Mesto, Štatistický úrad SR
Dochádzka za prácou	Počet obyvateľov dochádzajúcich za prácou	Mesto, Štatistický úrad SR
	% z ekonomicky aktívnych	
Predpoklady na cestovný ruch a rekreáciu	Počet lôžok	Mesto
	Počet stoličiek	Podnikateľské subjekty
	Počet atrakcií	Mesto, Podnikateľské subjekty
	Počet prenocovaní v ubytovacích zariadeniach	Mesto, Podnikateľské subjekty
	Počet návštevníkov mesta	Mesto, Podnikateľské subjekty
Prírodné a kultúrno-historické atrakcie v meste	Počet lokalít, počet atrakcií	Mesto
Propagácia mesta ako turisticky významné regionálne centrum	Počet a forma propagácií	Mesto
Spokojnosť obyvateľov s úrovňou služieb v meste	% obyvateľov	Dotazníkový prieskum
Spokojnosť obyvateľov s mestom ako miestom pre prácu	% obyvateľov	Dotazníkový prieskum
Výška investícií do skvalitnenia technickej infraštruktúry mesta	SKK, EUR	Mesto
Spokojnosť obyvateľov s dopravnou infraštruktúrou mesta	% obyvateľov	Dotazníkový prieskum
Zníženie nehodovosti	Počet nehôd	Polícia SR
Úbytok poľnohospodárskej pôdy v katastri	Zmena plochy v ha	Výskumný ústav geodézie a kartografie v Bratislave, správa katastra, mesto
Verejný vodovod a kanalizácia	Podiel napojených domácností v %	Mesto, Štatistický úrad SR
Kvalita bývania - veľkosť obytnej plochy	m <sup>2</sup> na 1 obyvateľa	Mesto, Štatistický úrad SR
Kvalita bývania - intenzita výstavby bytov	Počet postavených kolaudovaných bytov	Mesto
Bezpečnosť obyvateľov – zaznamenané trestné činy	Počet	Polícia SR, mesto
	Podiel na 1000 obyvateľov	



Spokojnosť obyvateľov s mestom ako miestom pre život	% obyvateľov	Dotazníkový prieskum
Náročnosť na zdroje – spotreba elektriky, vody, plynu	Merná jednotka Merná jednotka/obyv.	Energetické podniky, podniky zabezpečujúce zásobovanie vodou
Využívanie obnoviteľných zdrojov energie	% celkovej spotreby	Energetické podniky
Produkcia odpadov podľa kategórií	Produkcia v t na obyv.	Mesto
Recyklácia a druhotné využívanie odpadu	Podiel zhodnotenia v %	Mesto
Emisie hlavných znečisťujúcich látok	kg, t podľa druhu Prepočet na obyvateľa	Úrad životného prostredia, mesto
Kvantita sídelnej zelene – plochy verejnej zelene a inej významnej zelene v intraviláne mesta	ha Prepočet na obyvateľa	Mesto
Výskyt rizikových faktorov životného prostredia v území – skládky odpadov, devastované a poškodené plochy	ha, % plochy k.ú.	Mesto
Spokojnosť obyvateľov so životným prostredím mesta	% obyvateľov	Dotazníkový prieskum
Existencia VZN pre ekonomickú, sociálnu a environmentálnu oblasť	Počet, popis	Mesto
Podiel finančných prostriedkov na rozvoj mesta	SKK, % rozpočtu	Mesto
Environmentálna výchova na školách a osвета	Počet hodín vyučovania, prednášok	Mesto, školy
Príspevok občanov k práci miestnej samosprávy a verejnoprospešným aktivitám	Zoznam akcií	Mesto
Záujem občanov o rozvoj mesta a verejnoprospešné aktivity	% obyvateľov	Dotazníkový prieskum
Informovanosť občanov o práci miestnej samosprávy a problémoch mesta	% obyvateľov	Dotazníkový prieskum
Spokojnosť obyvateľov s prácou miestnej samosprávy	% obyvateľov	Dotazníkový prieskum
Spokojnosť návštevníkov s mestom	% návštevníkov	Dotazníkový prieskum