



Program hospodárskeho a sociálneho rozvoja obce Bánov 2015 - 2023

Program hospodárskeho a sociálneho rozvoja obce Bánov



2015 - 2023



Program hospodárskeho a sociálneho rozvoja obce Bánov 2015 - 2023

Názov	Program hospodárskeho a sociálneho rozvoja obce Bánov
Územné vymedzenie:	Nitriansky samosprávny kraj Okres: Nové Zámky Obec: Bánov
Región:	Mikroregión CEDRON - NITRAVA
Nadmorská výška:	121 m n. m.
Počet obyvateľov:	3753
Rozloha/hustota obyvateľstva	1 976 ha/187,7 obyv./km ²
Územný plán obce schválený	áno
Dátum schválenia PHSR	09.12.2015
Dátum platnosti PHSR	Od 09.12.2015 do 09.12.2023
Verzia	1.0
Publikovaný verejne	14.03.2016



Program hospodárskeho a sociálneho rozvoja obce Bánov 2015 - 2023

Obsah

Úvod	4
1. Zámer spracovania PHSR	6
2. Harmonogram spracovania PHSR	7
3. Východiskové koncepčné dokumenty	
4. Analytická časť	11
4.1 Analýza vnútorného prostredia	
4.1.1 História obce	
4.1.2 Geografické hľadisko	
4.1.3 Prírodné zdroje	
4.1.4 Demografické zdroje	
4.1.5 Administratívne kapacity obce	
4.1.6 Sociálna infraštruktúra	
4.1.7 Kultúrny a spoločenský život	
4.1.8 Mimovládny sektor	
4.1.9 Podnikateľské prostredie	
4.1.10 Materiálne zdroje	
4.1.11 Cestovný ruch	
4.2 Analýza vonkajšieho prostredia	
4.3 SWOT	
4.4 Zhodnotenie hlavných disparít a faktorov rozvoja	
5. Strategická časť	54
5.1 Vízia rozvoja územia obce	
5.2 Strategický cieľ	
6. Programová časť	57
6.1 Opatrenia a projekty vrátane ich priradenia k jednotlivým prioritám	
7. Realizačná časť	58
7.1 Popis postupov organizačného a inštitucionálneho zabezpečenia realizácie PHSR	
7.2 Systém monitorovania a hodnotenia	
7.3 Akčný plán	
8. Finančná časť	62
8.1 Indikatívny finančný plán na celú realizáciu PHSR	
8.2 Model viaczdrojového financovania jednotlivých projektov	
Záverečná časť	65
Prílohy	66



Program hospodárskeho a sociálneho rozvoja obce Bánov 2015 - 2023

Úvod

Posledná dekáda 20. storočia až po súčasnosť je poznačená kumuláciou procesov, ktoré výrazne predznamenal dynamiku a charakter premien spoločensko-politických, hospodárskych, sociálnych, sociálno-kultúrnych s celou škálou pozitívnych ale aj problémových dopadov na spoločnosť i jednotlivé spoločenstvá na Slovensku. Významné sú nadnárodné súvislosti prebiehajúcich procesov, keďže sa netýkajú len jednej krajiny, ale sú súčasťou priestorovo širších premien, ktoré majú významné, prinajmenšom európske súvislosti. Premieta sa to, resp. odráža v európskych integračných procesoch, v hľadaní podôb štátnych i spoločných európskych postupov, pri riešení problémov, pri usmerňovaní vývojových procesov, pri hľadaní spoločných či koordinovaných politík.

Program hospodárskeho a sociálneho rozvoja je základným dokumentom, ktorým si obec pri výkone svojej činnosti zabezpečuje rozvoj svojho územia a stará sa o potreby obyvateľov.

Je to strednodobý programový dokument, ktorý bol spracovaný na základe zákona č. 539/2008 Z. z. o podpore regionálneho rozvoja v znení zákona č. 309/2014 Z. z. Pri spracovávaní boli rešpektované zásady regionálnej politiky vlády Slovenskej republiky a princípy regionálnej politiky Európskej únie zakotvené najmä v nariadeniach Európskeho parlamentu a Rady (EÚ) č. 1303/2013 zo 17. decembra 2013, ktorým sa stanovujú spoločné ustanovenia o Európskom fonde regionálneho rozvoja, Európskom sociálnom fonde, Kohéznom fonde, Európskom poľnohospodárskom fonde pre rozvoj vidieka a Európskom námornom a rybárskom fonde a ktorým sa stanovujú všeobecné ustanovenia o Európskom fonde regionálneho rozvoja, Európskom sociálnom fonde, Kohéznom fonde a Európskom námornom a rybárskom fonde, a ktorým sa zrušuje nariadenie Rady (ES) č. 1083/2006 a v zmysle delegovaného nariadenia Komisie (EÚ) č. 480/2014 z 3. marca 2014.

Program je komplexným dokumentom, integrujúcim otázky rozvoja fyzických štruktúr so sociálnymi, ekonomickými a ďalšími aspektami. Preto má voči ostatným plánovacím dokumentom spracovaným na miestnej úrovni zastrešujúcu funkciu. Na rozdiel od územného plánu, ktorý rieši najmä otázky fyzického rozvoja územia (lokalizáciu zástavby a priestorové regulatívy pre stavebný rozvoj, funkčné využitie rozvojových plôch), program rozvoja sa podrobnejšie zaoberá otázkami ekonomického a sociálneho rozvoja, čím vo vzťahu k územnému plánu plní komplementárnu funkciu.



Program hospodárskeho a sociálneho rozvoja obce Bánov 2015 - 2023

Aj napriek komplexnosti programu rozvoja nie je cieľom vyčerpávajúco obsiahnuť všetky problémy a nájsť na všetky optimálne riešenie.

Program hospodárskeho a sociálneho rozvoja obce je v súlade s cieľmi a prioritami ustanovenými v Národnom rozvojovom pláne a s metodikou na vypracovanie príslušného PHSR pre obce a mestá.

Program hospodárskeho a sociálneho rozvoja obce Bánov 2015 – 2023 s výhľadom do roku 2025 je v súlade s nasledujúcimi strategickými dokumentami na národnej úrovni, samosprávneho kraja a na úrovni miestnej samosprávy.

Národná úroveň:

- Národná stratégia regionálneho rozvoja Slovenskej republiky
- Koncepcia územného rozvoja Slovenska 2001 v znení KURS 2011
- Partnerská dohoda SR na roky 2014 – 2020
- Pozičný dokument Európskej komisie k Partnerskej dohode a program SR na roky 2014 – 2020
- Operačné programy pre programové obdobie 2014 – 2020

Úroveň samosprávneho kraja:

- Program hospodárskeho a sociálneho rozvoja Nitrianskeho samosprávneho kraja 2012 – 2018
- Územný plán regiónu Nitrianskeho kraja

Úroveň miestnej samosprávy:

- Územný plán obce Bánov
- Program hospodárskeho a sociálneho rozvoja obce Bánov



Program hospodárskeho a sociálneho rozvoja obce Bánov 2015 - 2023

1. Zámer spracovania

Hlavným zámerom spracovania programu hospodárskeho a sociálneho rozvoja je vízia progresívnej obce, ktorej cieľom je v čo najväčšej miere uspokojovať potreby občanov, umožňovať rozvoj podnikateľských aktivít a cestovného ruchu na území mesta a v čo najväčšej miere využívať výhodnú geografickú polohu za podmienok trvalo udržateľného rozvoja.

Zámer spracovania PHSR	
Názov dokumentu	<ul style="list-style-type: none">• Program hospodárskeho a sociálneho rozvoja obce Bánov na roky 2015 – 2023
Forma spracovania	<ul style="list-style-type: none">• pracovníkmi samosprávy,• s pomocou pracovníkov kancelárie Mikroregiónu CEDRON – NITRAVA
Riadenie procesu spracovania	<ul style="list-style-type: none">• proces spracovania PHSR bol riadený pracovníkmi kancelárie MR CEDRON – NITRAVA v spolupráci s externým expertom na regionálny rozvoj• obec si vytypovala členov pracovných skupín, ktoré boli zložené z poslancov OZ, členov komisií pri OZ, zamestnancov OcÚ• do procesu spracovania PHSR boli zapojené školy a školské zariadenia, miestni podnikatelia, spoločenské organizácie a športové kluby• verejnosť obce bola informovaná prostredníctvom miestneho rozhlasu, prostredníctvom informačných tabúl.• Členovia pracovných skupín sa pravidelne zúčastňovali koordinačných stretnutí, kde boli poskytované informácie k realizácii postupných krokov prípravy PHSR• Dotazníkový prieskum – občania, školy, podnikatelia.• Ankety na verejných stretnutiach• Verejné stretnutia s občanmi
Obdobie spracovania	<ul style="list-style-type: none">• obdobie spracovania: máj 2015 – december 2015
Financovanie spracovania	<ul style="list-style-type: none">• náklady na samotné spracovanie PHSR sú hradené z členského príspevku obce do Mikroregiónu CEDRON - NITRAVA



2. Harmonogram spracovania PHSR

Harmonogram spracovania PHSR												
Termín	I	II	III	IV	V	VI	VII	VIII	IX	X	XI	XII
Úvod												
Analytická časť												
Strategická časť												
Programová časť												
Realizačná časť												
Finančná časť												
Záver												



Program hospodárskeho a sociálneho rozvoja obce Bánov 2015 - 2023

Metódy zapojenia verejnosti do prípravy PHSR

Metóda	Informovanie verejnosti	Získavanie názorov verejnosti	Zohľadnenie názorov verejnosti
Tlačené materiály			
Verejné informačné tabule	áno		
Plagáty	áno		
Využitie existujúcich médií			
Účasť na miestnych aktivitách a podujatiach	áno	áno	
Zverejňovanie informácií	áno		
Stretnutia	áno		
Relácie v obecnom rozhlase	áno		
Webstránka	áno		
Stretnutia			
Stretnutia s kľúčovými ľuďmi/skupinami	áno	áno	áno
Koordinačné stretnutia	áno	áno	áno
Verejné stretnutia	áno	áno	áno
Návštevy v dotknutom území	áno	áno	áno
Brainstormingové stretnutia s verejnosťou	áno	áno	áno
Rozhovory a prieskumy			
Dotazníky pre záujmové skupiny	áno	áno	áno
Dotazník pre širokú verejnosť	áno	áno	áno
Poradné skupiny			
Pracovné skupiny	áno	áno	áno



Program hospodárskeho a sociálneho rozvoja obce Bánov 2015 - 2023

Štruktúra dokumentu:

Úvod

1. Zámer spracovania PHSR

2. Harmonogram spracovania PHSR

3. Východiskové koncepčné dokumenty

4. Analytická časť: obsahuje komplexné hodnotenie a analýzu východiskovej situácie obce, odhad budúceho vývoja, možné riziká a ohrozenia vo väzbe na existujúce stratégie a koncepcie a využívanie vnútorného potenciálu územia, jeho limitov a rozvoja, definovanie podmienok udržateľného rozvoja obce,

5. Strategická časť: obsahuje stratégiu rozvoja obce pri zohľadnení jej vnútorných špecifik a určí hlavné smery, priority a ciele rozvoja obce rešpektovaním princípov regionálnej politiky s cieľom dosiahnutia vyváženého udržateľného rozvoja územia,

6. Programová časť: obsahuje predovšetkým zoznam opatrení a aktivít na zabezpečenie realizácie programu rozvoja obce,

7. Realizačná časť: zameriava sa na popis postupov inštitucionálneho zabezpečenia formou partnerstva a organizačné zabezpečenie realizácie programu rozvoja obce, systém monitorovania a hodnotenia plnenia programu rozvoja obce s ustanovením merateľných ukazovateľov, vecný a časový harmonogram realizácie programu rozvoja obce formou akčných plánov,

8. Finančná časť: finančné zabezpečenie jednotlivých opatrení a aktivít, inštitucionálnej a organizačnej stránky realizácie programu rozvoja obce.

Záver

Prílohy



Program hospodárskeho a sociálneho rozvoja obce Bánov 2015 - 2023

3. Východiskové koncepčné dokumenty

K spracovaniu PHSR obce Bánov boli použité východiskové koncepčné dokumenty:

- Územný plán obce Bánov bol schválený 9.5.2005, prvé zmeny a doplnky č.1/2013.
- PHSR bol schválený na roky 2007– 2013.
- Program odpadového hospodárstva obce Bánov



4. Analytická časť

4.1. Analýza vnútorného prostredia

4.1.1 História

Obec vznikla zlúčením obcí Bánovská Kesa a Malá Kesa. Bánovská Kesa (Kescu) bola v r. 1113 majetkom Nitrianskeho hradu, Malá Kesa (Quescu) majetkom zoborského kláštora. V 13. stor. obe obce patrili Pázmányovcom zo Seku. Na základe testamentu Stibora ml. patrili od r. 1431 šurianskemu hradu. V r. 1435 časť majetkov získal darovaním Michal Ország, neskorší palatín. V r. 1554 Bánovskú Kesu vypálili Turci, Malá Kesa bola zničená a opustená. To sa zopakovalo aj v r. 1596 a 1641. V r. 1613 sa vlastníkom pozemkov stal kapitán T. Bosniak. A. Károlyi poskupoval pozemky po r. 1712. Zničené obce zač. 18. stor. kolonizovali Slováci. Rím. kat. kostol sv. Michala archanjela pochádza z r. 1842, pôsobil tu národovec Andrej Caban. R. Bauer z Malej Kesi kúpil v r. 1885 kaštieľ aj s pozemkami z 2. pol. 19. stor. postavený v eklektikovom štýle. V r. 1938 - 1945 bol Bánov pripojený k Maďarsku. V r. 1941 sa obce zlúčili v Bánov. JRD bolo založené v r. 1949.

4.1.2. Geografické hľadisko

Obec leží v nadmorskej výške 121 m n. m. Patrí do okresu Nové Zámky v rámci Nitrianskeho samosprávneho kraja. Administratívne tvoria obec dve katastrálne územia – Bánov a Malá Kesa. Na juhu hraničí s okresným mestom, na severe a západe s mestom Šurany. Na východe hraničí s obcami Dolný Ohaj a Bešeňov.

4.1.3. Prírodné zdroje

4.1.3.1 Klimatické pomery

Obec Bánov patrí do teplej klimatickej oblasti a v rámci nej do okrsku teplého, veľmi suchého, s miernou zimou. Počas roka je tu v priemere viac ako 50 dní s maximálnou teplotou 25°C a viac, priemerná januárová teplota je viac ako -3°C. Nachádza sa v najteplejšom a najsuchšom regióne Slovenska.



Program hospodárskeho a sociálneho rozvoja obce Bánov 2015 - 2023

4.1.3.2. Geomorfologická a geologická charakteristika

Z geomorfologického hľadiska patrí územia obce Bánov do Podunajskej nížiny, ktorá je oblasťou subprovincie Malá dunajská kotlina, patriacej do provincie Západopanónska panva a podsústavy Panónska panva. Do katastra obce zasahujú dva celky Podunajskej nížiny. Väčšinu územia zaberá Podunajská pahorkatina, svojimi podcelkami Nitrianska pahorkatina na západe a Nitrianska niva na východe. Juhovýchodná časť katastra obce patrí do celku Podunajská rovina, podcelku Novozámocké pláňavy.

4.1.3.3. Pôdny fond a jeho využitie

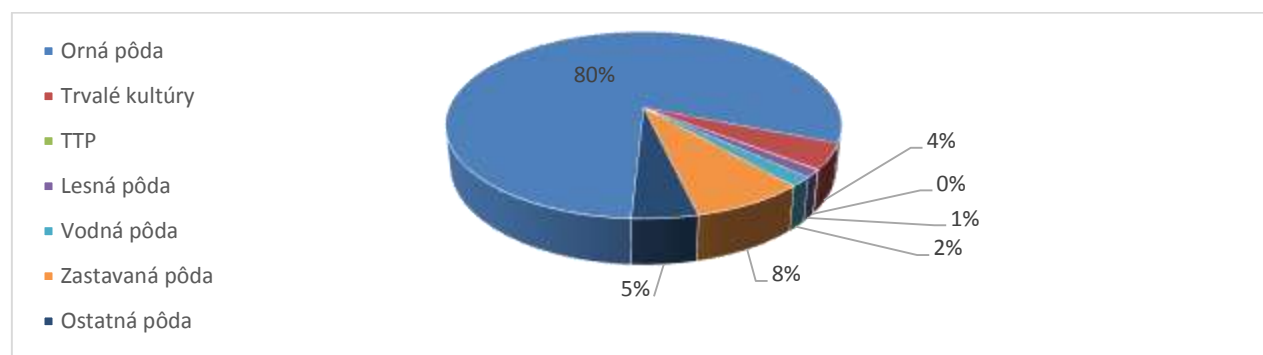
Na štruktúre pôdnej pokrývky Bánova sa podieľajú viaceré druhy a typy pôd. V Bánove nájdeme pôdy ílovito - hlinité, ktoré sa viažu predovšetkým na zrnitostne ťažšie riečne uloženiny, na sprašové hlíny. Bánov má černoziemné, lužné pôdy a slaniská. Z hľadiska využitia pôdneho fondu poľnohospodárska pôda v Bánove zaberá 1 529,09 ha, z toho orná pôda 1 458,85 ha a vinice necelý 1 ha. Z nepoľnohospodárskej pôdy zaberajú lesné pozemky 22,87 ha, zastavané plochy 121,32 ha. Celková výmera pôdy predstavuje 1788,55 ha.

Tabuľka – Pôdny fond obce v ha

Kataster	Spolu (ha)	Poľnohospodárska pôda (ha)				Nepoľnohospodárska pôda (ha)				
		Orná pôda	Trvalé kultúry	TTP	Spolu	Lesná pôda	Vodná pôda	Zastavaná pôda	Ostatná pôda	Spolu
Bánov	1788,55	1458,85	69,52	0,72	1529,09	22,87	28,56	121,32	86,71	259,46
Malá Kesa	187,72	125,2	17,57	0,67	143,44	3,29	4,42	33,7	2,87	44,28
Spolu	1976,27	1584,05	87,09	1,39	1672,53	26,16	32,98	155,02	89,58	303,74

Zdroj: www.statistics.sk, DataCube, 2015

Graf – Pôdny fond obce v %





Program hospodárskeho a sociálneho rozvoja obce Bánov 2015 - 2023

4.1.3.4. Voda

Najvýznamnejším vodným tokom v katastri Bánova je rieka Nitra. Je to rieka vrchovinná – nížinná s dažďovo – snehovým typom odtoku. To znamená, že prietoky sú ovplyvňované topením snehu i zrážkami, pričom najvyššie bývajú v marci, najnižšie v septembri.

Začiatkom druhej polovice 20. storočia však došlo k vodohospodárskym úpravám, ktoré významne a natrvalo zmenili krajinný ráz okolia obce. Rieka Nitra, ktorá mala pôvodne 243 km, bola po viacerých úpravách koryta skrátená na 170 km.

Z ramena Nitry, nazývaného od 60-tych rokov 20. storočia Malá Nitra, odpája v Ondrochove. Malá Nitra a Nitra vznikajú rozdelením toku Nitry v Dolných Krškanoch, a kým prvá z nich (Malá Nitra) preteká cez Ivanku pri Nitre, Branč, Veľký Kýr, Komjatice, Ondrochov i mesto Šurany, hlavný tok – Nitra tečie popri obciach, Čechynce, Veľký a Malý Cetín, Horný a Dolný Vinodol, Černík, Mojzesovo a Úľany nad Žitavou. Obe sa spájajú južne až juhovýchodne od Nitrianskeho Hrádku, pričom vody, ktoré vtekajú do zregulovaného koryta Nitry v katastri Bánova, sú vďaka vyššie popísaným úpravám vody z povodia rieky Nitra a čiastočne aj z povodia rieky Žitava. V katastri Bánova tiež zachované meandrujúce, dnes už od upraveného toku rieky poväčšine odrezané, alebo priepustom regulovateľné ramená pôvodného koryta rieky Nitry.

Kvalita povrchových vôd

Podľa správy – Hodnotenie kvality povrchových vôd Slovenska za rok je rieka Nitra nadmerne zaťažená znečistením na celom toku, pričom medzi najväčších znečisťovateľov patria nielen priemyselné závody a bane na Hornej Nitre, ale aj mestské aglomerácie, vrátane Nitry a Nových Zámkov .

Podzemné vody

Na geologický podklad Bánova, na fluvialne usadeniny – prevažne štrk, piesočnaté štrky a piesky prekryté sprašami s pórovou priepustnosťou, prevažne bez hydrologického spojenia s povrchovými tokmi sa viažu zásoby podzemných vôd s veľmi vysokou hydrogeologickou produktivitou (viac ako $0,01 \text{ m}^2 \cdot \text{s}^{-1}$). Západne od obce sú zvodnené jazerno – riečne



Program hospodárskeho a sociálneho rozvoja obce Bánov 2015 - 2023

sedimenty tvorené štrkami a pieskami s medzivrstvičkami ílov s medzivrstvou priepustnosťou.

4.1.3.5. Lesy

V katastrálnych územiach obce Bánov sa nachádzajú lesy vo výmere 22,73 ha. V obidvoch katastrálnych územiach prevláda drevina topoľa šľachteného s rozlohou 8,01 ha.. Druhý najväčší podiel tvorí jaseň s rozlohou 4,17 ha.

Tabuľka – Drevinové zloženie, katastrálne územia Bánov

Drevina	Výmera v ha	Percento
Agát	1,73	8,79 %
Dub	3,61	18,32 %
Jaseň	4,17	21,20 %
Javor	2,44	12,39 %
Lipa	0,17	0,84 %
Ostatné listnaté	0,63	3,18 %
Topoľ	1,51	7,65 %
Topoľ šľachtený	5,44	27,63 %
Spolu	19,68	100,00 %

Zdroj: Národné lesnícke centrum Zvolen, 2015

Tabuľka – Drevinové zloženie, katastrálne územia Malá Kesa

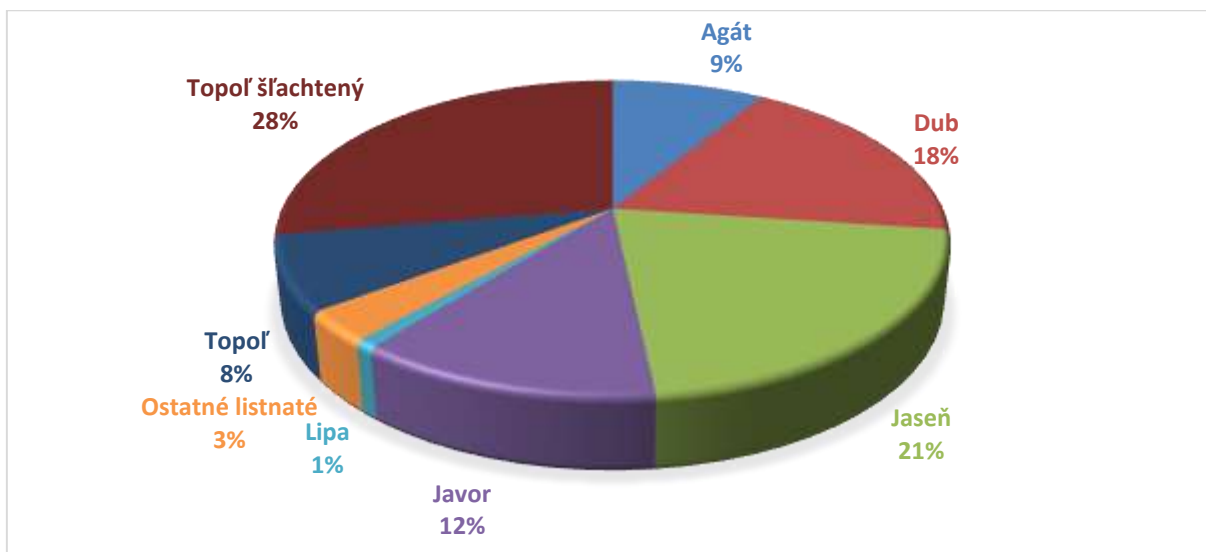
Drevina	Výmera v ha	Percento
Brest	0,01	0,22 %
Topoľ	0,43	14,24 %
Topoľ šľachtený	2,57	84,22 %
Víba	0,04	1,32 %
Spolu	3,05	100,00 %

Zdroj: Národné lesnícke centrum Zvolen, 2015



Program hospodárskeho a sociálneho rozvoja obce Bánov 2015 - 2023

Graf – Drevinové zloženie



V katastrálnom území obce sú zásoby listnatej dreveniny celkom v množstve 3 765 m³.

Nerastné suroviny

V obci Bánov nie sú známe ložiská nerastných surovín.

4.1.3.6. Chránené územia

V juhovýchodnej časti katastra obce sa nachádzajú najzachovalejšie lokality z pohľadu ochrany prírody i najhodnotnejšie biotopy poskytujúce životné podmienky pre rozličné spoločenstvá rastlín a živočíchov.

Významné lokality:

- Zátóny (Zátoň) – vyhlásená za územie európskeho významu siete NATURA 2000 (kód územia SKUEV0084)
- Biotopy lužných vrbovo – topoľových a jelšových lesov a lužné dubovo – brestovo – jaseňové lesy v okolí nížinných riek

Zátóny a územie katastra na ľavom brehu rieky Nitra patrí do chráneného vtáčieho územia Dolné Považie, spolu s meandrujúcim potokom Chrenovka, ktorý je ramenom rieky Žitava. Potok Chrenovka bol vyhlásený v roku 1984 za prírodnú pamiatku – podlieha 4. stupňu ochrany.



Program hospodárskeho a sociálneho rozvoja obce Bánov 2015 - 2023

4.1.4. Demografické zdroje

4.1.4.1. Počet obyvateľov

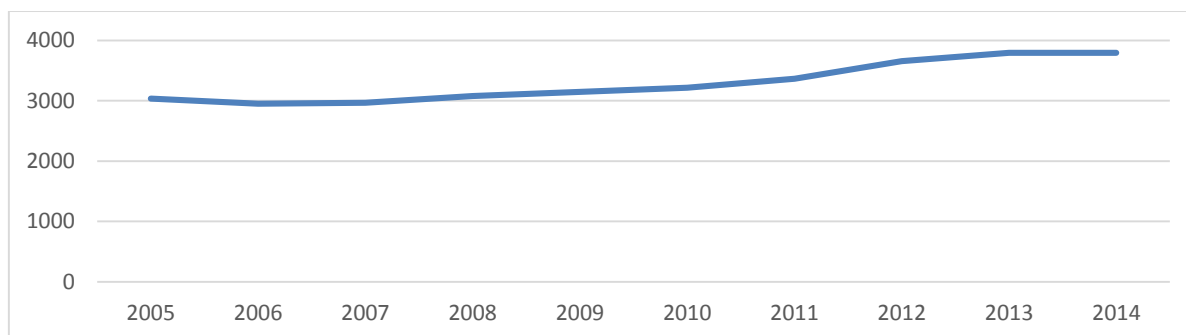
Obec Bánov patrí medzi veľké obce. V rokoch 2005 a 2006 bol zaznamenaný úbytok obyvateľstva. Do roku 2007 bolo v obci okolo 2966 obyvateľov, od roku 2008 sa začal počet zvyšovať. K 31.12.2014 bolo v obci 3791 obyvateľov.

Tabuľka – Počet obyvateľov k 3.12.

	2005	2006	2007	2008	2009	2010	2011	2012	2013	2014
Počet obyvateľov	3033	2950	2966	3075	3147	3217	3364	3654	3793	3791

Zdroj: Štatistický úrad SR, 2015

Graf – Počet obyvateľov k 31.12.



V roku 2005 tvorila ženská populácia väčšinový podiel z celkového počtu obyvateľov a to 52,03 %. Za celých 10 rokov sa počet mužov znížil o 18,58 %, v prípade žien ide o zvýšenie počtu o 21,48 %.

Tabuľka – Pohlavná štruktúra

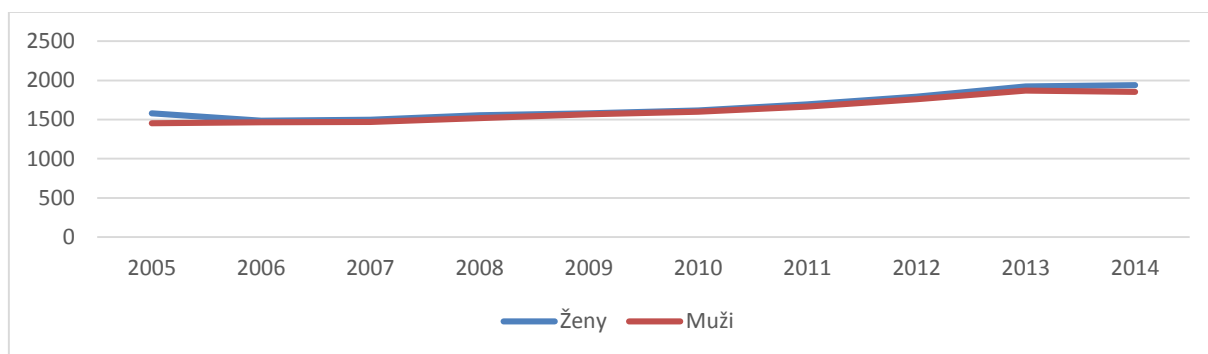
	2005	2006	2007	2008	2009	2010	2011	2012	2013	2014
Ženy	1578	1485	1498	1557	1578	1618	1696	1794	1924	1938
Muži	1455	1465	1468	1518	1569	1599	1666	1760	1869	1853

Zdroj: Štatistický úrad SR, 2015



Program hospodárskeho a sociálneho rozvoja obce Bánov 2015 - 2023

Graf – Pohlavná štruktúra



4.1.4.2. Demografické pohyby obyvateľstva

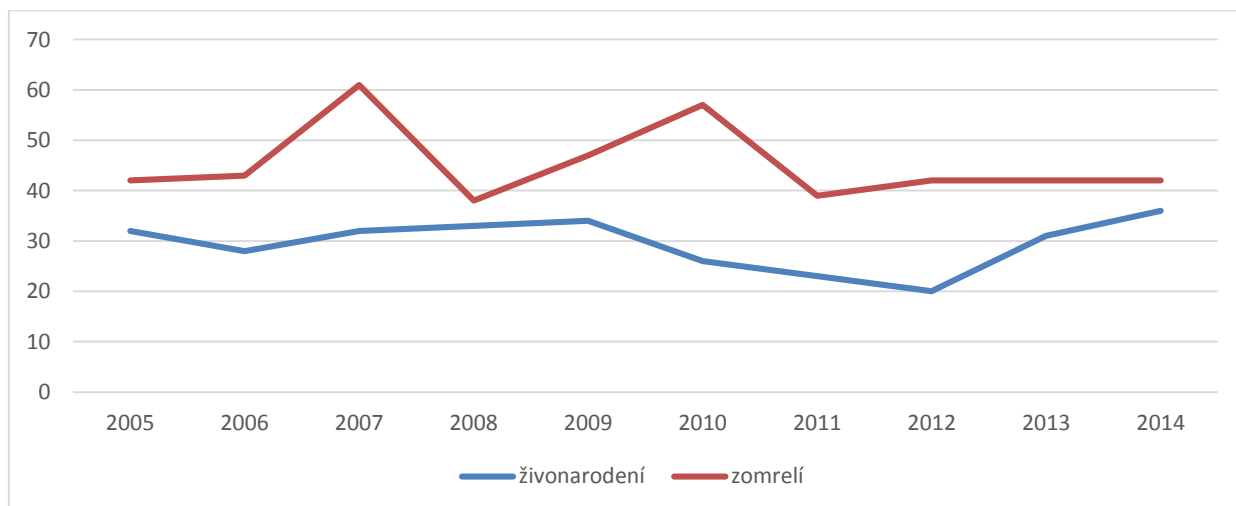
V obci je mortalita a natalita evidovaná za posledných 10 rokov nasledovne:

Tabuľka – Natalita a mortalita

Rok	2005	2006	2007	2008	2009	2010	2011	2012	2013	2014
živonarodení	32	28	32	33	34	26	23	20	31	36
zomrelí	42	43	61	38	47	57	39	42	42	42

Zdroj: Štatistický úrad SR, 2015

Graf – Natalita a mortalita



Najvyšší počet zomrelých bol v roku 2007 s počtom 61. Najvyšší počet živonarodených bolo v roku 2014 s počtom 36.



Program hospodárskeho a sociálneho rozvoja obce Bánov 2015 - 2023

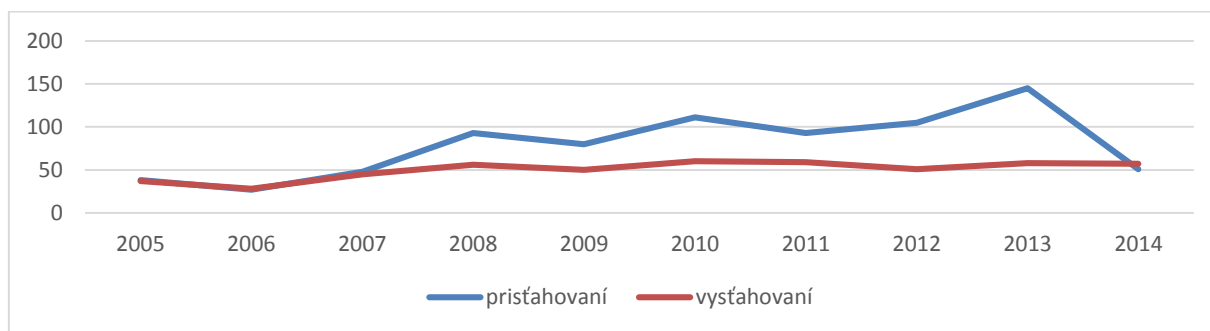
4.1.4.3. Migrácia obyvateľstva

Od roku 2005 stále pribúdajú noví obyvatelia, najviac ľudí sa prisťahovalo v roku 2013 a to 145 ľudí. Najviac vystáňovaných bolo v roku 2010 a to 60 ľudí.

	2005	2006	2007	2008	2009	2010	2011	2012	2013	2014
prisťahovaní	38	27	48	93	80	111	93	105	145	51
vystáňovaní	37	28	45	56	50	60	59	51	58	57

Zdroj: Štatistický úrad SR, 2015

Graf – Migrácia obyvateľstva



V nasledujúcej tabuľke uvádzame informácie o celkovom pohybe obyvateľstva v obci Bánov. Na grafe vidieť, že demografické a migračné zmeny vytvárajú hodnoty celkového prírastku/úbytku so stúpajúcou tendenciou od roku 2008 do roku 2013. Celkové saldo má prevažne pozitívny charakter. Celkový úbytok v obyvateľstve obce Bánov bol v rokoch 2006, 2007 a 2014.

Tabuľka – Demografické a migračné saldo, celkový prírastok/úbytok

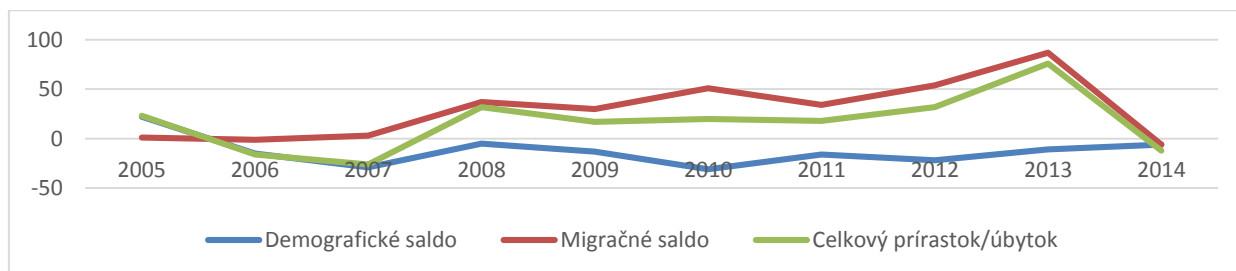
	2005	2006	2007	2008	2009	2010	2011	2012	2013	2014
Demografické saldo	22	-15	-29	-5	-13	-31	-16	-22	-11	-6
Migračné saldo	1	-1	3	37	30	51	34	54	87	-6
Celkový prírastok/úbytok	23	-16	-26	32	17	20	18	32	76	-12

Zdroj: Štatistický úrad SR, 2015



Program hospodárskeho a sociálneho rozvoja obce Bánov 2015 - 2023

Graf – Demografické a migračné saldo, celkový prírastok/úbytok



4.1.4.4. Zloženie obyvateľstva podľa vierovyznania

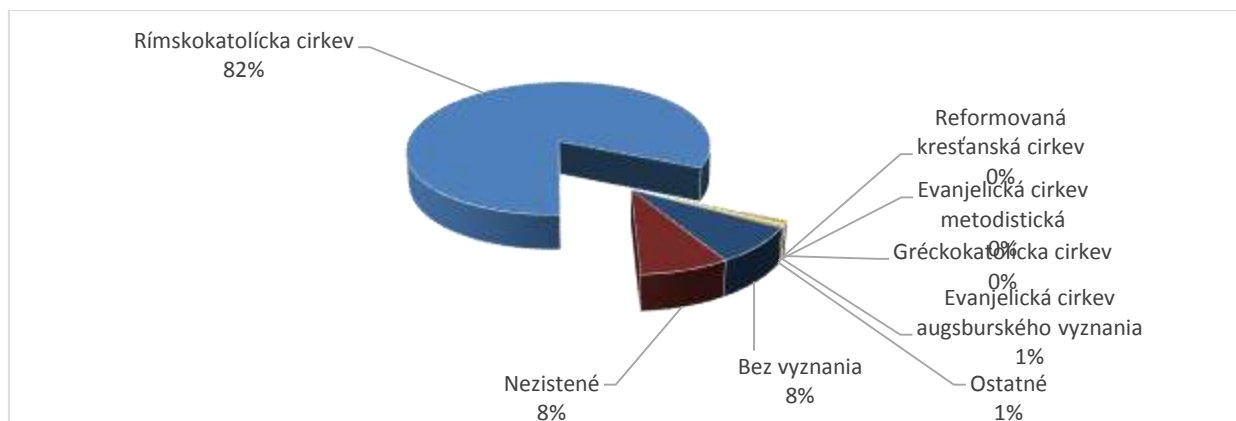
Najpočetnejšou cirkvou v obci Bánov je Rímskokatolícka cirkev so 82,2 %-ným podielom. 305 obyvateľov je bez vyznania.

Tabuľka – Zloženie obyvateľstva podľa vierovyznania

Náboženské vyznanie /cirkev	Spolu
Rímskokatolícka cirkev	3065
Gréckokatolícka cirkev	8
Evanjelická cirkev augsburského vyznania	28
Reformovaná kresťanská cirkev	2
Evanjelická cirkev metodistická	2
Cirkev československá husitská	-
Náboženská spoločnosť Jehovovi svedkovia	-
Ostatné	23
Bez vyznania	305
Nezistené	297
Spolu	3730

Zdroj: Štatistický úrad SR (Sčítanie obyvateľov, domov a bytov 2011)

Graf – Zloženie obyvateľstva podľa vierovyznania





Program hospodárskeho a sociálneho rozvoja obce Bánov 2015 - 2023

4.1.4.5. Zloženie obyvateľstva podľa národnosti

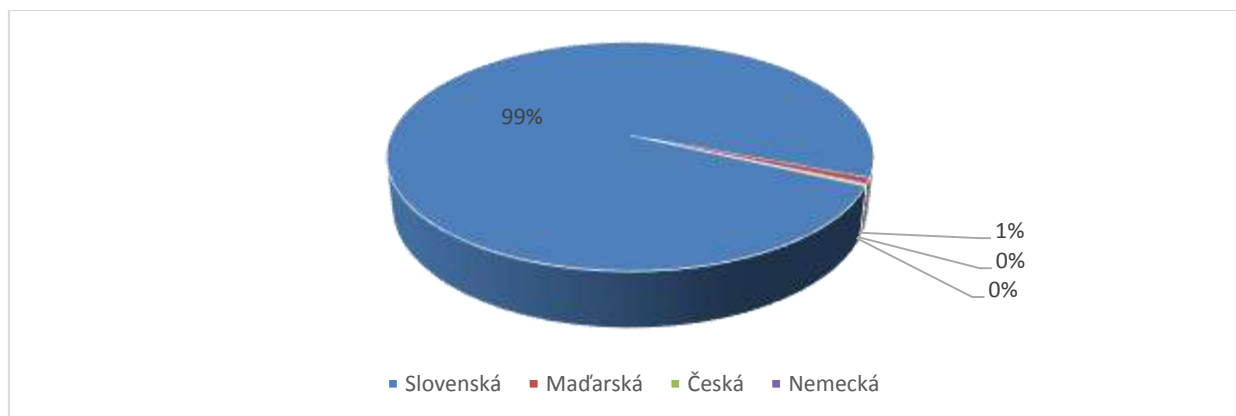
Z hľadiska národnostnej štruktúry obyvateľstva v obci Bánov prevláda slovenská národnosť s 96,8%-ným podielom z celkového počtu trvale bývajúceho obyvateľstva. Národnostnú menšinu v obci tvoria obyvatelia s maďarskou (30 obyv.), českou (7 obyv.), nemeckou (2 obyv.), moravskou (1 obyv.), rusínskou (1 obyv.) a chorvátskou (1 obyv.) národnosťou.

Tabuľka – Národnostná štruktúra obyvateľov

Trvale Bývajúce obyvateľstvo	Z toho národnosť							nezistené
	Slovenská	Maďarská	Česká	Moravská	Rusínska	Nemecká	Chorvátska	
3730	3609	30	7	1	1	2	1	79
%	96,8	0,8	0,2	0,0	0,0	0,1	0,0	2,1

Zdroj: Štatistický úrad SR (Sčítanie obyvateľov, domov a bytov 2011)

Graf – Národnostná štruktúra obyvateľov



4.1.4.6. Zloženie obyvateľstva podľa vzdelania

Vzdelanie stupeň i druh je vyjadrením kvality populácie a je veľmi potrebným údajom pre zhodnotenie ľudského potenciálu územia. Rovnako ide o významné údaje pri posúdení trhu práce – hlavne jeho ponukovej zložky. Údaje v oblasti stupňa vzdelania sa získavajú zo sčítania ľudu.

V nasledujúcej tabuľke je vzdelanostná štruktúra obyvateľov obce Bánov. Najväčšiu zložku obyvateľstva tvoria s ukončeným učňovským vzdelaním bez maturity s 24,6 %-ným podielom z celkového počtu obyvateľov. Obyvateľov s ukončeným úplným stredným odborným vzdelaním s maturitou je o 27 menej, tvoria 23,9%-ný podiel. Tretiu najväčšiu skupinu tvoria



Program hospodárskeho a sociálneho rozvoja obce Bánov 2015 - 2023

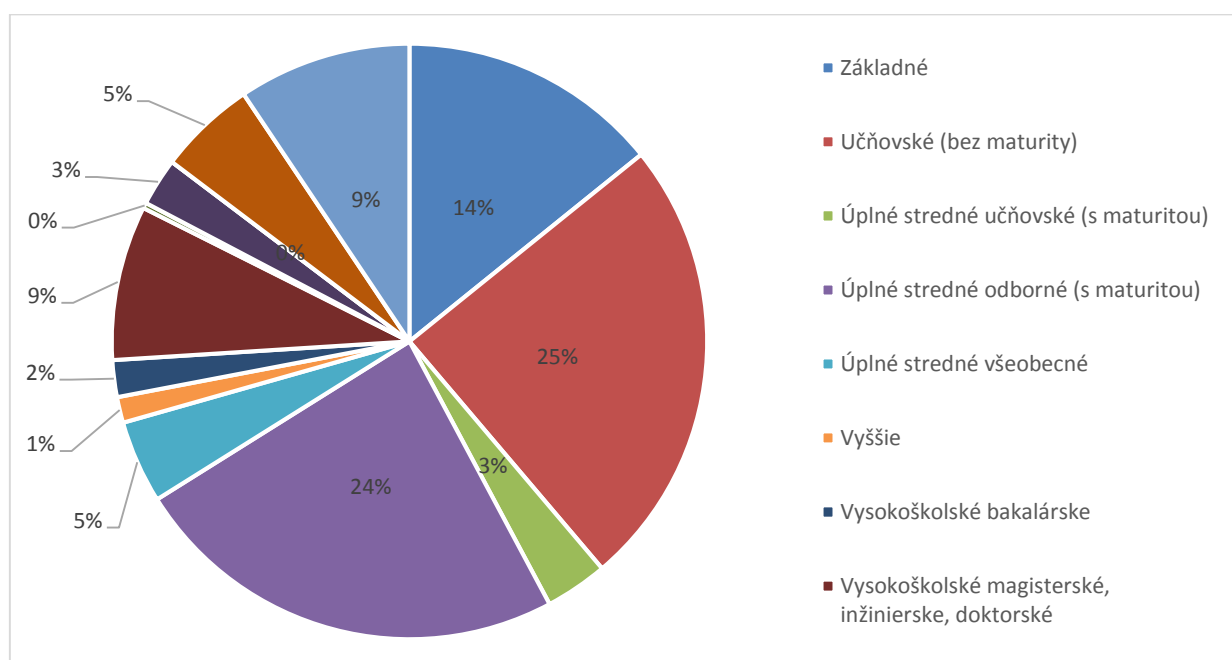
obyvatelia s ukončeným základným vzdelaním a to s 14,2%-ným podielom. Bez vzdelania je evidovaných 5,3 % obyvateľstva.

Tabuľka – Vzdelanostná štruktúra obyvateľstva

Najvyšší skončený stupeň školského vzdelania	Spolu
Základné	529
Učňovské (bez maturity)	917
Stredné odborné (s maturitou)	-
Úplné stredné učňovské (s maturitou)	127
Úplné stredné odborné (s maturitou)	890
Úplné stredné všeobecné	169
Vyššie	54
Vysokoškolské bakalárske	73
Vysokoškolské magisterské, inžinierske, doktorské	314
Vysokoškolské doktorandské	12
Vysokoškolské spolu	399
Ostatní bez udania školského vzdelania	98
Ostatní bez školského vzdelania	197
Deti do 16 rokov	350
Úhrn	3730

Zdroj: Štatistický úrad SR (Sčítanie obyvateľov, domov a bytov 2011)

Graf – Vzdelanostná štruktúra obyvateľstva v %





Program hospodárskeho a sociálneho rozvoja obce Bánov 2015 - 2023

4.1.4.7. Štruktúra obyvateľstva podľa produktivity a ekonomickej aktivity

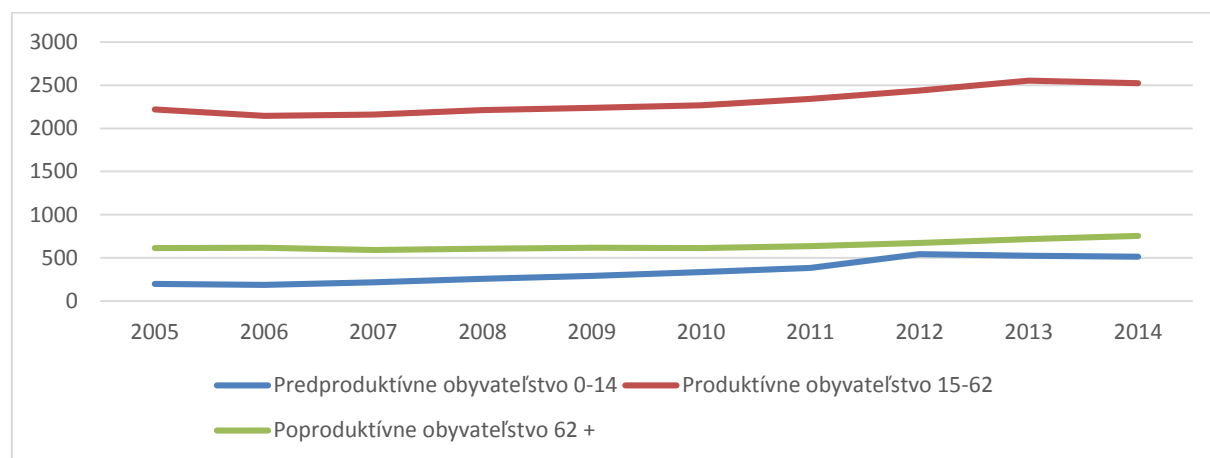
Pre celkový všeobecný rozvoj obce je dôležité vekové zloženie obyvateľov. Veková štruktúra obyvateľstva obce Bánov je zložená z troch skupín: z predproduktívneho (do 15 rokov), produktívneho (15-62 rokov) a poproduktívneho obyvateľstva (nad 62 rokov). Najväčšiu skupinu v obci tvorí obyvateľstvo v produktívnom veku.

Tabuľka – Ekonomická produktivita obyvateľstva

	2005	2006	2007	2008	2009	2010	2011	2012	2013	2014
Predproduktívne obyvateľstvo 0-14	200	187	217	258	292	337	384	544	526	513
Produktívne obyvateľstvo 15-62	2218	2144	2158	2211	2236	2266	2343	2438	2551	2524
Poproduktívne obyvateľstvo 62 +	615	619	591	606	619	614	637	672	716	754

Zdroj: Štatistický úrad SR (Sčítanie obyvateľov, domov a bytov 2011)

Graf – Ekonomická produktivita obyvateľstva



Počet obyvateľov v predproduktívnom veku sa za 10 rokov zvyšoval. Taktiež, stúpajúci trend má čiara počtu obyvateľov v poproduktívnom veku. Za 10 rokov sa ich počet zvýšil o 12,12 %.

4.1.4.8. Ekonomicky aktívne obyvateľstvo

Z celkového počtu obyvateľov 49,8% tvorí ekonomicky aktívne obyvateľstvo. 41,4 % z celkového obyvateľstva sú pracujúci obyvatelia (okrem pracujúcich dôchodcov). Veľkú skupinu tvoria dôchodcovia, a to až 22,5%. Nezamestnaných je v obci 241, čo tvorí 6,5% z celkového počtu obyvateľov.



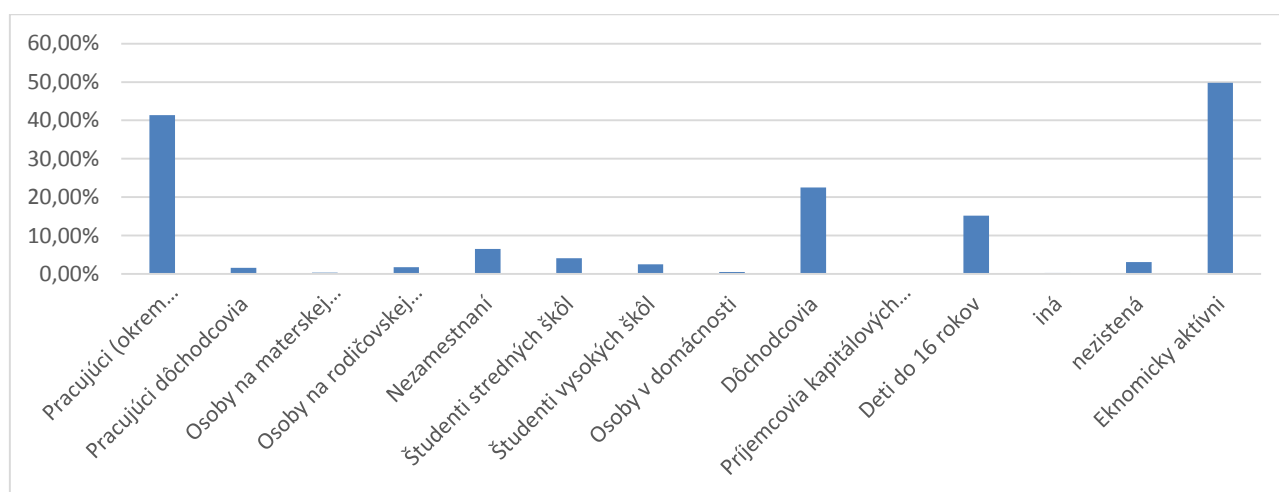
Program hospodárskeho a sociálneho rozvoja obce Bánov 2015 - 2023

Tabuľka – Ekonomická aktivita

Trvale obývajúce obyvateľstvo	Pracujúci (okrem dôchodcov)	Pracujúci dôchodcovia	Osoby na materskej dovolenke	Osoby na rodičovskej dovolenke	Nezamestnaní	Študenti stredných škôl	Študenti vysokých škôl	Osoby v domácnosti	Dôchodcovia	Príjemcovia kapitálových príjmov	Deti do 16 rokov	iná	nezistená	Ekonomicky aktívni
3730	1544	58	16	66	241	154	94	18	841	2	568	11	117	1859

Zdroj: Štatistický úrad SR (Sčítanie obyvateľov, domov a bytov 2011)

Graf – Ekonomická obyvateľstva v %



4.1.4.9. Zamestnanosť/nezamestnanosť

V obci Bánov bolo za posledných 10 rokov najviac nezamestnaných v roku 2013 a to až 243 a najmenej to bolo v roku 2008, 123 obyvateľov.

Tabuľka – Počet nezamestnaných

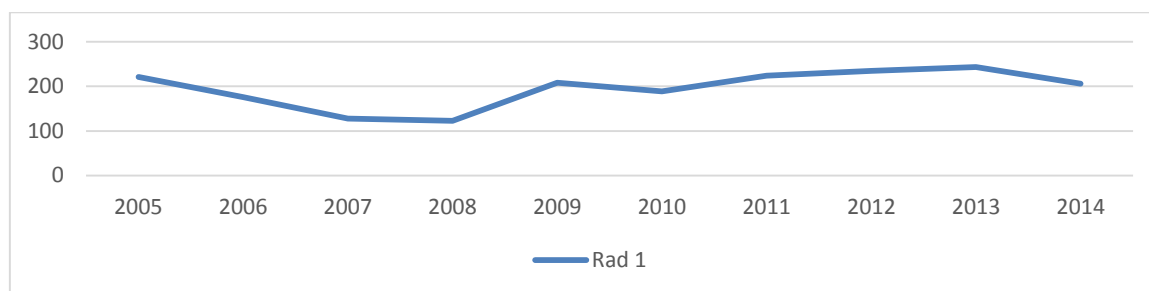
Rok	2005	2006	2007	2008	2009	2010	2011	2012	2013	2014
Bánov	221	176	128	123	208	189	224	235	243	206

Zdroj: Štatistický úrad SR, 2015



Program hospodárskeho a sociálneho rozvoja obce Bánov 2015 - 2023

Graf – Vývoj počtu nezamestnaných



Z uvedeného grafu vyplýva, že nezamestnanosť má v obci klesajúcu tendenciu.

4.1.4.10. Zruční obyvatelia obce

V obci žijú títo zruční obyvatelia:

Anton Mokráš - košíkár

Jozef Cagáň - pletenie metiel

Erika Štrbová, Zuzana Šuláková, Mária Hlavačková, Anna Ivanová - umelecké cukrárky

Ján Štekláč - aranžovanie kvetov

4.1.5. Administratívne kapacity obce

Meno a priezvisko	Okruh činnosti
PhDr. Helena Juríková	Starostka obce
Mgr. Peter Rácek	Prednosta OcÚ
Ing. Daniela Švajdová	Sekretariát
Erika Palacková	Finančné oddelenie Hlavná účtovníčka
Renáta Cmarová	Finančné oddelenie Materiálna účtovníčka
Katarína ÁghováGubová	Mzdová účtovníčka Zástupca matrikára



Program hospodárskeho a sociálneho rozvoja obce Bánov 2015 - 2023

Veronika Šimuneková Eva Poláková	Matrika Evidencia obyvateľstva
Jana Mazúchová	Dane a poplatky
Mgr. Miloš Rybár	Obecné Kultúrne Stredisko
Blažena Jančovičová	Vedenie knižnice

Zdroj: Obecný úrad Bánov, 2015

4.1.6. Sociálna infraštruktúra

4.1.6.1. Školská infraštruktúra

Oblasť školského vzdelávania zabezpečuje v obci Základná škola Bánov spolu s materskou školou s vyučovacím jazykom slovenským.

Z hľadiska organizácie MŠ v roku 2015 boli v obci štyri triedy s celodennou starostlivosťou, ktorú navštevovalo 90 detí. O vzdelávací proces týchto detí sa starali osem učiteľov.

Tabuľka – Prehľad MŠ Bánov k 15.9.2015

Tabuľka 1 - Priprava MŠ Bánov na 199/2016											
	Jazyk	Triedy MŠ so starostlivosťou						Priprav. triedy v minulom škol. roku		Učíteli a	Asistent učiteľa
		Týždennou a nepretržitou		Celodennou		Poldennou					
		Tr.	deti	Tr.	deti	Tr.	deti	Tr.	deti		
Materská škola pri ŽS 94101 Bánov, kpt. Nálepku 887	S	0	0	4	90	0	0	0	31	8	0

Zdroj: Ústav informácií a prognóz školstva, 2015

Tabuľka – Prehľad ZŠ Bánov k 15.9.2015

Územie Zriaďovateľ Adresa	Druh ZŠ	Org. vyu.	Jazyk	Triedy			Žiaci			Učiteľ a	Asistent učiteľa
				V ročníku							
				nultom	1.-4.	5.-9.	nultom	1.-4.	5.-9.		
Materská škola pri ŽS 94101 Bánov, kpt. Nálepku 887	1-9	4	S	0	8	6	0	115	112	19	0

Zdroj: Ústav informácií a prognóz školstva, 2015

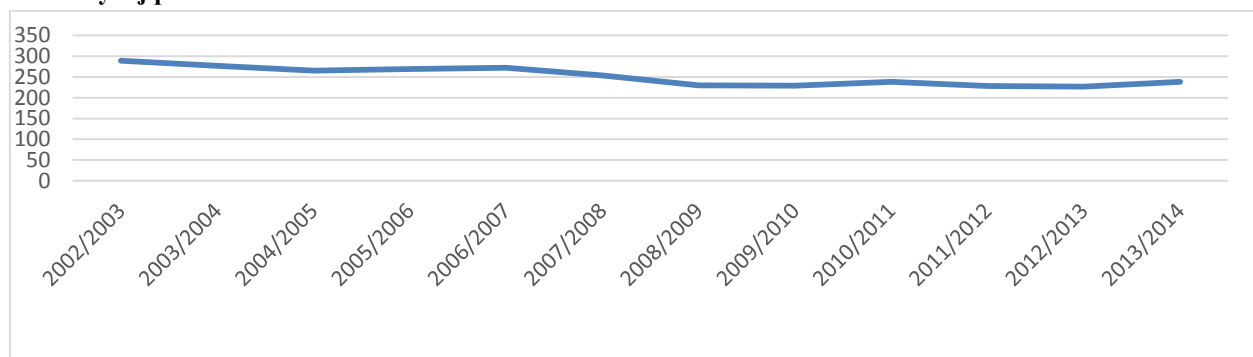


Program hospodárskeho a sociálneho rozvoja obce Bánov 2015 - 2023

Z uvedenej tabuľky vyplýva, že obec Bánov poskytuje základné vzdelanie prvého a druhého stupňa pre 1.-9. ročník. Základnú školu navštevuje 227 žiakov, ktorí sú rozdelení do 14-tich tried a výučbu zabezpečujú 19 učiteľov.

Počet detí navštevujúcich materskú školu v obci je každým rokom mierne rastúci, to znamená, že v obci sa zvyšuje počet mladých rodín. Naproti tomu počet detí navštevujúcich základnú školu má relatívne klesajúcu tendenciu, čo môže byť spôsobené umiestnením detí do základných škôl v mestách, blízko zamestnania rodičov.

Graf: Vývoj počtu žiakov v obci za obdobie 2002 - 2015



Zdroj: Obec Bánov, 2015

4.1.6.2. Zdravotnícka infraštruktúra

Dostupnosť zdravotníckej infraštruktúry je dôležitá pre celkové uspokojovanie potrieb obyvateľstva a má vplyv na konkurencieschopnosť obce. Samotné rozmiestňovanie zdravotníckych zariadení je spojené so štruktúrou osídlenia ako aj s veľkosťou obce. Umiestnenie zdravotného strediska v obci má ekonomické výhody predovšetkým pre sociálne slabšie skupiny obyvateľstva a marginalizované skupiny, ktoré by inak museli dochádzať za zdravotnou starostlivosťou. Existencia zdravotného strediska výrazne zvyšuje aj „atraktivitu“ obce z hľadiska prílivu obyvateľov a celkovo svedčí o kvalitnom infraštruktúrnom vybavení. V stredisku sú všeobecní lekári, jeden detský lekár a zubár. V obci sa nachádza i lekáreň.

4.1.6.3. Sociálna infraštruktúra

Sociálna infraštruktúra je zameraná na uspokojovanie potrieb obyvateľstva. Zmenou spoločensko-ekonomického systému došlo k prerozdeleniu za rozvoj a financovanie sociálnej infraštruktúry medzi štátnu správu, miestnu a regionálnu samosprávu a súkromný sektor. Jej rozmiestňovanie je spojené so štruktúrou osídlenia ako aj veľkosťou obce. Zameranie



Program hospodárskeho a sociálneho rozvoja obce Bánov 2015 - 2023

a koncentrácia zariadení sociálnej infraštruktúry je priamo spojená s potrebou racionalizovať dostupnosť k nej, stanoviť ich optimálnu kapacitu vo vzťahu k dopytu.

Kultúrna infraštruktúra

Názov	
kultúrny dom	x
pamätná izba	x
knižnica	x
klub dôchodcov	x
Klub mládeže	x
kostol	x
kaštieľ	x
kaplnka	x
farský úrad	x
sochy	x
parky	x
chránené územia	x

Zdroj: Obecný úrad Bánov, 2015

Priestory občianskej vybavenosti

Bankové a iné finančné služby

V obci sa nenachádzajú žiadne bankové ani finančné služby.

Občania využívajú tieto služby v okolitých mestách:

- Šurany: SLSP, VÚB, Poštová banka, PRIMA banka, Poist'ovňa Kooperativa, atď.



Program hospodárskeho a sociálneho rozvoja obce Bánov 2015 - 2023

- Nové Zámky a Nitra: SLSP, VÚB, PRIMA banka, OTB, Tatra banka, Poist'ovňa ALLIANZ, Kooperativa

4.1.7. Kultúrny a spoločenský život

Ochrana a rozvoj kultúrneho dedičstva, podpora súčasných umeleckých prejavov, ako aj rozvoj kultúry je vo všeobecnosti dôležitým vkladom do mravného, duchovného, sociálneho a ekonomického rozvoja spoločnosti. Podstatnú časť kultúrneho systému v súčasnom chápaní tvoria aj lokálne atribúty: miestne zvyky, tradície a dialekty; miestna topografia, kvality prírodných i vybudovaných prvkov životného prostredia, vrátane verejného priestoru; percepcia lokality vyjadrená v piesňach, povestiach, literatúre, miestopisoch; súbory miestne špecifických služieb, zruční v remeselnej výrobe, jedál a nápojov. Kultúrno-spoločenská činnosť obyvateľov obce je realizovaná predovšetkým v kultúrnom dome. V kultúrnom dome sa nachádzajú dve sály s kapacitou 190 miest, kuchynka, šatne, má vlastné funkčné osvetlenie i ozvučenie, vybavený je i počítačom pre verejnosť. Kultúrny dom nemá vlastnú právnu subjektivitu a jeho hlavným nedostatkom je javisko, ktoré by potrebovalo zrekonštruovať. Budovu kultúrneho domu využívajú nasledovné organizácie a spolky: Keska – dychová hudba, Bánovčanka – detský dychový orchester, Mrchane – spevácke teleso, Zväz invalidov, Jednota dôchodcov, Poľovnícke združenie „Dolina“, Poľnohospodár a.s., TJ Lokomotíva Bánov, OZ Divadla J. G. Tajovského, Tanečná škola a iné. V obci sa nachádza i knižnica. Obec komunikuje s občanmi pomocou káblovej televízie, obecného rozhlasu, ako i web stránky s adresou www.banov.sk. V roku 2003 sa obec Bánov stala členom mikroregiónu Šurany – Bánov – Lipová, a v roku 2007 členom Novozámocka. V roku 2015 sa obec Bánov stala členom Mikroregiónu Cedron - Nitrava.

- Dychovka (počet členov) - 55
- Chránové zbory (počet členov) - 16
- Divadelný súbor (počet členov) - 15
- Futbalový klub
- Stolný tenis
- Telovýchovná jednota - 250
- Združenie technickej a športovej činnosti
- Poľovnícke združenia - 35
- Kluby mládeže - 11
- Jednota dôchodcov Slovenska - 250



Program hospodárskeho a sociálneho rozvoja obce Bánov 2015 - 2023

- Základná organizácia Slovenského zväzu zdravotne postihnutých
- Slovenský zväz chovateľov
- Dobrovoľný hasičský zbor - 10
- Miestny odbor Matice Slovenskej a pod.
- Občianske združenia – 2

- ✓ Futbalové ihrisko
- ✓ Volejbalové ihrisko
- ✓ Tenisové kurty
- ✓ Ihriská pre plážový volejbal
- ✓ multifunkčné ihrisko

4.1.8. Mimovládny sektor

Mimovládne organizácie vytvárajú rôzne zoskupenia a plnia najrozličnejšie poslanie. Príkladom môžu byť napr. rôzne organizácie, ktoré vznikajú pri školách a sú založené vedením školy alebo združením rodičov, jednorazové pasívne organizácie založené na jednu príležitosť (festival, výstavu, vianočnú pomoc deťom), organizácie prepojené s inými významnými spoločenskými subjektmi alebo štátnymi štruktúrami a podobne. (Majdúchová, 2009).

V obci Bánov sú zriadené 3 mimovládne organizácie. Všetky majú právnu formu občianskeho združenia.

Kesa Nostra, Hviezdoslavova 34, 941 01 Bánov
Klub slovenských turistov Bánov, Hviezdoslavova 34, 941 01 Bánov
Športový strelecký klub Bánov, Mlynská 18, 941 01 Bánov

Zdroj: Obecný úrad Bánov, 2015

4.1.9. Podnikateľské prostredie

Ekonomická štruktúra obce je vo všeobecnosti tvorená ekonomickými subjektmi súkromného, občianskeho a verejného sektora disponujúcimi právnou subjektivitou, ktorý pre trh vytvárajú a poskytujú hodnoty, ktorými uspokojujú svoje potreby. Ekonomika je vitálnym prvkom fungovania obce a podmieňuje budúci rozvoj obce.



Program hospodárskeho a sociálneho rozvoja obce Bánov 2015 - 2023

Podnikateľské prostredie je v obci Bánov tvorené zväčša mikropodnikmi zamestnávajúcimi do 20 zamestnancov. V obci Bánov sa na zamestnanosti najvyššou mierou podieľajú nasledovní zamestnávateľia:

Poľnohospodár Nové Zámky a.s., Komjatická 67, 940 85 Nové zámky, Zmiešané hospodárstvo
Pekáreň Juraj Oremus, spol. s.r.o., Pri skladoch 1, 940 01 Nové Zámky - výroba chleba, výroba čerstvého pečiva a koláčov
Pekáreň Jozef Oremus, Štúrova 42, 941 01 Bánov - výroba chleba, výroba čerstvého pečiva a koláčov
Ing. František Sucharda SUCHARDA S & S SUCHARDA, Kpt. Nálepku 87, 941 01 Bánov, Maloobchod v nešpecializovaných predajniach najmä s potravinami, nápojmi a tabakom
Ján Ščevlík Autodoprava Rajan, Gen. Svobodu 15, 941 01 Bánov, Nákladná cestná doprava
Branislav Oremus, Slovket, s.r.o., Štúrova 42, 941 01 Bánov , Poskytovanie služieb v poľnohospodárstve a záhradníctve

Zdroj: Obecný úrad Bánov, 2015

4.1.10. Materiálne zdroje

4.1.10.1. Stav vysporiadania vlastníckych vzťahov

Register obnovennej evidencie pozemkov bol schválený v roku 2010

4.1.10.2. Stav územnoplánovacej dokumentácie a PHSR

PHSR bol schválený na roky 2007 – 2013. Územný plán obce Bánov bol schválený 26.1.2010, prvé zmeny a doplnky č.1/2015



Program hospodárskeho a sociálneho rozvoja obce Bánov 2015 - 2023

4.1.10.3. Komunikačná sieť a doprava

Cestná komunikačná sieť

Obec Bánov má výhodnú geografickú polohu s existujúcim napojením na multimodálne koridory a disponuje dobrou polohou voči hlavným dopravným koridorom regionálneho významu. Obec má priame napojenie na cestu I. triedy I/64, ktorá spája mestá Komárno, Nové Zámky a Nitra.

Katastrálnym územím obce Bánov prechádza cesta I. triedy I/64, ktorá spája okresné mestá Nitra a Nové Zámky. Cesta neprechádza priamo cez intravilán obce Bánov, ale má pre obec priamy dopravný význam. Cesta III/06420 tvorí hlavnú dopravnú tepnu obce a tvorí v intraviláne pried'ah obcou.

Miestne komunikácie – v budúcnosti je potrebné všetky komunikácie upraviť na typ komunikácie s mestskou úpravou, t.j. s obrubníkmi, uličnými vpust'ami a chodníkmi.

Účelové komunikácie - sú to asfaltované cesty kategórie S 4/40 až S7,5/50. Najväčší význam má cesta v predĺžení ul. Kpt. Nálepku, ktorá spája obec Bánov so železničnou stanicou a cestou I/64.

Autobusová doprava - zabezpečuje je SAD Nové Zámky. Trasy liniek sú vedené po ceste III/06420, ale aj po miestnych komunikáciách.

Železničná doprava – katastrom obce prechádza železničná trať a existuje tu aj železničná zastávka Bánov, kde majú zastávku osobné vlaky.

4.1.10.4. Infraštruktúra vodného hospodárstva

Zásobovanie vodou

Obec nemá momentálne plne dobudovaný verejný vodovod. Jeho dobudovanie je však nevyhnutnou podmienkou rozvoja, dôležitou rovnako pre firmy ako aj pre obyvateľstvo.

Zdroje pitnej vody sa stávajú čoraz strategickejším rozvojovým faktorom. Verejný vodovod v súčasnosti nie je dobudovaný v časti Nitrianska Osada, ktorá predstavuje 10 % celkového územia obce.

Prevádzkovateľom verejného vodovodu je spoločnosť ZSVaK Nové Zámky.



Program hospodárskeho a sociálneho rozvoja obce Bánov 2015 - 2023

Odvádzanie a čistenie odpadových vôd

Obec Bánov v súčasnosti nedisponuje vybudovanou kanalizáciou. Tento nedostatok má vplyv na kvalitu života obyvateľov v obci. Hlavným problémom pri jej dobudovaní je predovšetkým jej mimoriadne vysoká investičná náročnosť. Nová úprava zákona o vodách (§32 zákona 184/2002 Z.z.), stanovuje povinnosť odvádzať komunálne odpadové vody z aglomerácií verejnými kanalizáciami. Aglomerácie od 2 000 do 10 000 EO (ekvivalentných obyvateľov) sú povinné takéto odvádzanie zabezpečiť do konca roku 2015 podľa plánu rozvoja verejných vodovodov a kanalizácií.

4.1.10.5. Ostatné inžinierske siete

Plynifikácia obce, zásobovanie plynom

Obec nedisponuje v súčasnej dobe komplexnou plynifikáciou. Táto skutočnosť núti obyvateľov využívať alternatívne zdroje energie, ktoré majú škodlivý vplyv na životné prostredie. Rozvoj energetických sietí v obciach je potrebné koordinovať s rozvojom ekonomických aktivít a spotrebou obyvateľstva v regióne. Ďalšie dobudovanie plynifikácie podmieňuje Slovenský plynárenský podnik ekonomickou návratnosťou investície.

Dokončenie je z pohľadu obce a jej rozpočtu mimoriadne finančne náročné a vyžadovalo by použitie cudzích finančných zdrojov. Plynifikácia v obci by bola nevyhnutná v časti Nitrianska Osada. Prevádzkovateľom plynovodu v obci je SPP pobočka Nové Zámky.

Elektrifikácia obce, zásobovanie elektrickou energiou

Obec Bánov je zásobovaná elektrickou energiou z transformačných staníc napájaných prípojkami z VN vedenia č. 244 z rozvodne 110/22kV RZ Nitra 1 – Nové Zámky. Podľa údajov z dispečingu prevádzkovateľa Západoslovenská distribučná a.s., bolo v r. 2013 vedenie zaťažené na strane RZ Nové Zámky v max. výške 65 A, pri max. dovolenom prúde 322 A. Zo strany RZ Nitra - Čermán bolo vedenie zaťažené na max. hodnotu 70A, pri maximálnom dovolenom prúde 320 A.



Program hospodárskeho a sociálneho rozvoja obce Bánov 2015 - 2023

Telekomunikačné siete

Obec Bánov, využila svoje koaxiálne káblové vedenia na spustenie internetových služieb. Vysokorýchlostný prenos internetu tu umožnia aktívne zariadenia, ktorými Slovanet rozširuje možnosti existujúcej siete káblovej televízie.

Obec Bánov je vlastníkom spoločnosti Káblová televízia - Bánov, ktorá už niekoľko rokov prevádzkuje káblovú televíziu. Svoju programovú ponuku poskytuje 700 miestnym domácnostiam. Obyvatelia si môžu vybrať zo štyroch internetových programov, ktorých rýchlosť dosahuje až 4 Mbit/s.

Infraštruktúra odpadového hospodárstva

Odvoz TKO a triedeného odpadu zabezpečuje Obecný úrad Bánov so svojimi prostriedkami a pracovníkmi. Do zberu je zapojená každá domácnosť.

Netriedený tuhý komunálny odpad (TKO) občania odkladajú do kuka nádob. Každá domácnosť má nárok na bezplatnú výmenu smetnej nádoby. Harmonogram zberu TKO sa vykonáva jedenkrát za dva týždne počas troch pracovných dní.

Každá domácnosť obdrží dve plastové vrecia na papier a PET fľaše, jedno jutové vrece na sklo a leták s postupom triedenia tohto odpadu. Každá domácnosť je povinná dodržiavať pokyny pri triedení odpadu. Roztriedený odpad vyloží každá domácnosť pred svoj rodinný dom v presne určených termínoch (1x mesačne).

Komodity ako elektrospotrebiče, pneumatiky, šatstvo a staré textílie, autobatérie, železo, občania prinesú na parkovisko bývalého OPS Bánov. Zber týchto komodít prebieha 3x ročne. Občania sú informovaní o všetkých zberoch miestnym rozhlasom, káblovou televíziou a každá domácnosť obdrží harmonogram zberu.



Program hospodárskeho a sociálneho rozvoja obce Bánov 2015 - 2023

4.1.10.6. Prehľad infraštruktúry obce

Infraštruktúra	Obec
Cestná sieť v km	25
cesty I. triedy	-
cesty II. triedy	-
cesty III. triedy	2
Ostatné	
Železničná sieť v km	5
Plyn v bm	25000
Kanalizácia v bm	3 000
ČOV	-
Vodovod v bm	25000
Vodný zdroj	-
Zber TKO	áno
Klasický	áno
Separovaný	áno
Domové ČOV	3
Spôsob vykurovania	plyn + drevo
Vedenie el. energie	
Vzdušné	áno
Káblové	
Želez. stanica	áno
Vlakové spoje	áno
Želez. zastávka	áno
Autobus. stanica	
Autob. spojenie	áno
Z toho expresné	
Telefónny rozvod	áno
Rozhlas	áno
Káblová TV	áno
Regionálne trasy TI	-
Medzinárodné trasy TI	-

Zdroj: Obecný úrad Bánov, 2015



Program hospodárskeho a sociálneho rozvoja obce Bánov 2015 - 2023

4.1.10.7. Domový a bytový fond

Uvedené údaje boli čerpané z posledných dostupných údajov vyplývajúcich zo Sčítania obyvateľov, domov a bytov 2011 (SODB 2011).

Tabuľka – Domový a bytový fond

Počet	Rodinné domy	Bytové domy	Spolu	V nich byty spolu
Domov spolu	1269	7	1276	1342
Trvale obývané domy	1098	7	1105	1171
Vlastníctvo - bytové družstvo	-	6	6	6
Vlastníctvo obec	-	-	-	-
Vlastníctvo FO	1269	30	1299	1329
Vlastníctvo PO	1	1	1	1
Vlastníctvo ostatné	-	-	-	-
Neobývané	171	0	171	171
Priemerný vek domu	52 r.	16 r.	68 r.	-

Zdroj: Štatistický úrad SR (SODB 2011)

Na základe výsledkov zo SODB 2011 možno skonštatovať, že v roku 2011 celkový domový fond v obci Bánov tvoril 1342 domov, z čoho 86,6 % (1105) bolo trvale obývaných a 171 neobývaných. Z celkového počtu obývaných domov až 94,6 % (1098) tvorili rodinné domy. V obci sa nachádza 7 bytových domov.

Tabuľka – Veková štruktúra domového a bytového fondu

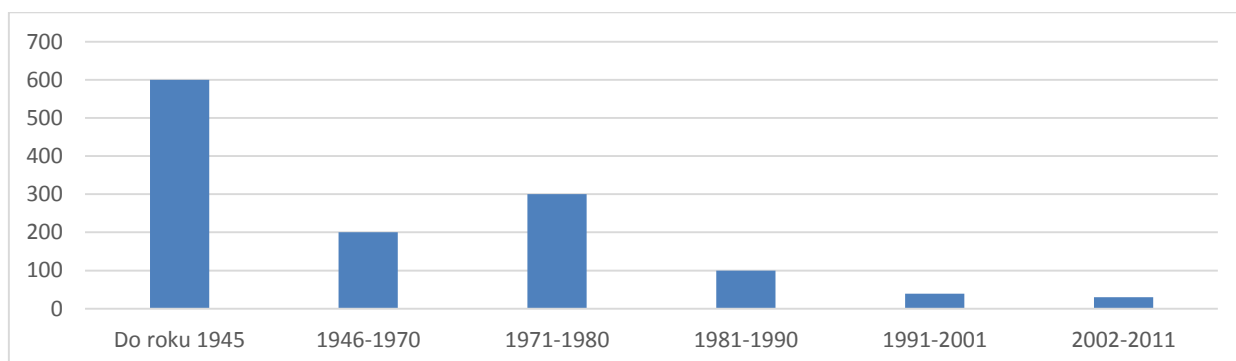
Obdobie výstavby bytov	V rodinných domoch	V bytových domoch
Do roku 1945	600	-
1946-1970	200	
1971-1980	300	
1981-1990	100	
1991-2001	39	
2002-2011	30	7
Spolu	1269	

Zdroj: Štatistický úrad SR (SODB 2011)



Program hospodárskeho a sociálneho rozvoja obce Bánov 2015 - 2023

Graf – Veková štruktúra domového a bytového fondu



Z celkového počtu domov až 47,3 % bolo postavených pred rokom 1945. Najmenej domov bolo postavených v období 2002-2011

4.1.10.8. Majetok obce

Inštitucionálny základ fungovania obecných samospráv bol položený z. **č.369/1990 Zb. o obecnom zriadení**, ako PO s právnou subjektivitou, ktorá hospodári s vlastným majetkom a príjmami a zodpovedajúci za všestranný rozvoj územia.

Starosta obce je štatutárnym a výkonným zástupcom v majetko-právnych vzťahoch obce, v pracovno-právnych vzťahoch voči zamestnancom a v administratívno-právnych vzťahoch je správnym orgánom.

Druhým najdôležitejším orgánom samosprávy tu vystupuje **obecné zastupiteľstvo**, ktoré je zastupiteľským zborom obce, zloženým z poslancov. Starosta i obecné zastupiteľstvo vzniká z priamych volieb a v rámci svojich kompetencií sa spolupodieľajú na formulovaní a implementovaní obecnej politiky vo verejnom záujme.

Tabuľka – majetok obce

Majetok	Nadobúdacia hodnota	Posledná účtovná hodnota k 31.12.2014
Obecný úrad	je súčasťou KD	
Kultúrny dom	494 099,71	149 994,63
Požiarnu zbrojnica	4 979,09	1 411,85



Program hospodárskeho a sociálneho rozvoja obce Bánov 2015 - 2023

Zdravotné stredisko	92 108,87	14 960,-
Základná škola	853 599,97	590 504,86
Materská škola	153 602,74	5 799,-
Dom smútku	40 928,10	
Poľnohospodárska pôda	57 206,60	
Kino	83 600,68	
Knižnica	17 340,63	
Školská jedáleň + materské škola	210 611,10	112 592,-
Strelnica	6 970,72	
Telocvičňa	66 140,21	
Bytovky 4 x 6 b. j.	1 128 143,60	789 119,-
Telocvičňa ZŠ	398 327,02	227 356,-
Dom ľudových tradícií	3 319,32	2 228,-
Tenisové kurty	110 034,88	54 520,-
TK rozvody	144 786,46	37 168,-
Viacúčelové ihrisko	89 493,36	65 621,-
Bytovky 1 x 6 a 1 x 9 b. j.	729 402,88	621 971,-
Centrá obce	715 691,06	590 405,-
Ostatné (MK, IS, VO)	1 500 853,06	806 427,60
Pôda	281 434,14	281 434,14
SPOLU	7 182 674,20	4 351 512,08

Zdroj: Obecný úrad Bánov, 2015



Program hospodárskeho a sociálneho rozvoja obce Bánov 2015 - 2023

4.1.10.9. Investičné aktivity za posledných 5 rokov

Za posledných 5 rokov obec investovala do nasledovných aktivít:

Tabuľka – Investičné aktivity za posledných 5 rokov

Názov investície	Obdobie realizácie	Hodnota
Bariérové oploštenie cintorína	01.04.2010	6 987,47
Detské ihrisko	14.05.2010	16 697,55
Bytovka SO-01 6 b.j.	30.08.2010	348 298,06
Bytovka SO-02 9 b.j.	30.08.2010	381 104,82
Inžinierske siete k bytovkám	30.08.2010	135 599,64
Vonk.kanalizácia bytoviek	30.09.2010	110 507,29
Rekonštr.školskej jedálne	30.11.2010	142 442,78
Rekonštr.budovy ZŠ	30.11.2010	684 511,77
Šatne pri ZŠ	30.11.2010	79 217,06
Rekonštrn-Centrum obce I.	01.07.2011	411 436,14
Rekonštrn-Centrum obce II.	01.07.2011	304 254,92
Chodník ŠA a Ul.Malinovsk.	16.09.2011	2 827,20
Rekonštr.komunikácie ZŠ	01.08.2011	3763,72
MK-Nitrianska osada	18.06.2012	8 297,64
Pamätník k 900. výročiu	01.10.2013	4 672,00
Rekonštr.MŠ 2 SO-03	15.10.2013	93 279,67
Odvedenie dažďových vôd	15.10.2013	137 510,73
Televízny kábelový rozvod	15.10.2013	41 502,72
VO-Ul.Jozefa Hralu	17.01.2014	2 899,73
Odvedenie daž.vôd-ul.Nálepku.	06.03.2014	2 650,18
Chodník na novom cintoríne	11.04.2014	1 782,38
Autobusová zastávka-ul.Šurianska	04.11.2014	2 062,00
Autobusová zastávka-ul.Novozám.	04.11.2014	2 062,00
Vonk.kanalizácia ZŠ	01.12.2014	37 592,00
Vodovod na Poľnej ulici	16.06.2015	10 167,48
Odvedenie dažď.vôd ul. Nová	04.09.2015	49 017,31
Kamerový mon.systém I.etapa	19.06.2015	24 000,00
Kamerový mon.systém II.etapa	02.11.2015	18 006,47

Zdroj: Obecný úrad Bánov, 2015



Program hospodárskeho a sociálneho rozvoja obce Bánov 2015 - 2023

4.1.10.11. Zoznam voľných hospodárskych budov na území obce

V obci sa nenachádzajú žiadne voľné hospodárske budovy.

4.1.11. Cestovný ruch

Obec Bánov nedisponuje zariadeniami, ktoré poskytujú služby cestovného ruchu.

4.2. Analýza vonkajšieho prostredia

Vonkajšie prostredie je určované Európskou úniou a legislatívou Slovenskej republiky. V danej oblasti je relevantný najmä Národný plán reforiem Slovenskej republiky platný pre roky 2014 a 2015. Jedná sa o opatrenia, ktorým sa vláda zaviazala plniť v nasledujúcom období Konsolidačné opatrenia 2014 - 2015:

- Zachovanie výnosu a zvýšenie úspešnosti DPH.
- Registračné pokladnice pre lekárov a iné profesie.
- Zrážková daň na finančných a nefinančných benefitoch od farmaceutických spol. pre lekárov.
- Ročné zúčtovanie Sociálnej poisťovne.
- Úspory na mzdách (ESO).
- Úspory na medzispotrebe (ESO).

Efektívnosť verejných výdavkov:

- Transformácia a zlučovanie podriadených organizácií kapitol štátneho rozpočtu v rámci ESO.
- Zlepšenie finančného riadenia a hospodárenia poskytovateľov zdravotnej starostlivosti.
- Vyrovnané hospodárenie fakultných a univerzitných nemocníc.
- Implementácia prvej fázy e-health ESO1.
- Výdavkové priority - zvýšenie miezd učiteľom, zamestnancom úradov
- práce, kapacít materských škôl.



Program hospodárskeho a sociálneho rozvoja obce Bánov 2015 - 2023

- Výstavba diaľnic.

Boj proti daňovým podvodom a analytické kapacity:

- Tretia etapa akčného plánu formou opatrení na zlepšenie výberu daní: najmä centralizácia informácií z mýtného systému, registra motorových vozidiel a obyvateľstva, prístup k informáciám o účtoch prešetrovaných osôb a firiem.
- Zavedenie insolvenčného registra, registra diskvalifikovaných osôb a ratingu daňových subjektov. Okrem toho sa zriadia špecializované senáty na krajských súdoch so zameraním na daňovú oblasť.
- Posilnenie analytických kapacít a vybudovanie analytickej jednotky na Finančnej správe SR.
- Zverejňovanie platenia DPPO (daň z príjmov právnických osôb).

Služby zamestnanosti, dlhodobá nezamestnanosť:

- Prioritizovanie poradenských a individualizovaných verejných služieb zamestnanosti vrátane zvýšenia ich administratívnych kapacít s cieľom zlepšenia prístupu k zamestnaniu pre dlhodobo nezamestnané osoby, pracovníkov s nízkou kvalifikáciou, starších ľudí a žien.
- Poskytovanie kariérneho poradenstva pre dospelých na zlepšenie uplatniteľnosti na trhu práce.
- Centralizácia databázy uchádzačov o zamestnanie a poberateľov sociálnych dávok, kompletizácia a prepojenie s relevantnými inštitúciami.
- Analýza čistej účinnosti a efektívnosti výdavkov jednotlivých opatrení aktívnej politiky trhu práce.
- Posilnenie finančných motivácií zamestnať sa - súbeh dávky v hmotnej núdzi a mzdy.

Predškolské zariadenia:

- Budovanie nových zariadení služieb starostlivosti o dieťa.
- Rozšírenie kapacít materských škôl, rozšírenie existujúcich foriem výchovy a vzdelávania o prípravné triedy materskej školy a zvýšenie časovej dotácie pre predškolské vzdelávanie.



Program hospodárskeho a sociálneho rozvoja obce Bánov 2015 - 2023

Nezamestnanosť mladých:

- Prijatie systému záruk pre mladých ľudí do 29 rokov.
- Identifikácia sektorovej potreby zručností na trhu práce a dopytu po kvalifikovanej pracovnej sile prostredníctvom Národnej sústavy povolání.

Odborné vzdelávanie a postavenie učiteľov:

- Zvyšovanie miezd učiteľov.
- Lepšie zapojenie zamestnávateľov a zamestnávateľských zväzov do systému odborného vzdelávania a prípravy, podpora odbornej praxe žiakov vykonávanej priamo v podnikoch a zmeny v normatívnom financovaní odborného regionálneho školstva s cieľom posilniť kvalitu odborného vzdelávania.

Marginalizované rómske komunity:

- Zvyšovanie počtu asistentov učiteľov.
- Vydávanie učebníc a učebných textov v slovenskom a v rómskom jazyku.

Výskum a vývoj:

- Opatrenia z Akčného plánu stratégie RIS3.

Transparentnosť regulácie sieťových odvetví:

- Hodnotenie potreby ďalšej regulácie.
- Zverejňovanie analýzy ku všetkým zásadnejším zmenám politík regulačného obdobia.
- Vybudovanie dátového centra na webovom sídle URSO.

Prepájanie sústav a sietí:

- Prepojenie plynárenských sietí s Poľskom a Maďarskom.
- Prepojenie elektrizačných sústav s Maďarskom.

Energetická efektívnosť v podnikoch:

- Podpora energetických auditov pre malé a stredné firmy.
- Implementácia smernice o energetickej efektívnosti.



Program hospodárskeho a sociálneho rozvoja obce Bánov 2015 - 2023

Verejná služba:

- Reforma štátnej služby.
- Model prevádzky Integrovaných obslužných miest.
- Grantový program pre posilnenie analytických kapacít vo VS.

ESO - Efektívna, spoľahlivá a otvorená štátna správa.

Justícia:

- Skrátenie dĺžky súdneho konania.
- Elektronický súdny spis.
- Zavedenie elektronickej Zbierky zákonov SR.

Zdroj: Národný program reforiem Slovenskej republiky 2014.



4.3. SWOT analýza

Z výsledkov dotazníkov, ktoré vyplňali občania obce Bánov, sme vypracovali SWOT analýzu, ktorá kompletizuje vnútorné silné a slabé stránky obce, jeho vonkajšie príležitosti a hrozby. Je to ľahko použiteľný nástroj na rýchle spracovanie prehľadu o strategickej situácii obce. Je východiskom pre formulovanie stratégie, ktorá vznikne ako súlad medzi internými schopnosťami obce a jeho vonkajším prostredím. Všetky štyri skupiny sme rozdelili do troch kategórií, ktorými sú: Hospodárska oblasť, Sociálna oblasť a Environmentálna oblasť.

Tabuľka – SWOT analýza

INTERNÉ PROSTREDIE	
SILNÉ STRÁNKY	SLABÉ STRÁNKY
<p>Hospodárske</p> <ul style="list-style-type: none">• Výborná geografická poloha a veľkosť obce• Dobrá štruktúra sídelnej siete pre obsluhu územia• Existencia významných mestských sídiel v blízkosti prepojených s obcou• dopravnou a technickou infraštruktúrou• Ľahká dopravná dostupnosť• Výhodná poloha v rámci Slovenska, blízkosť nadradených vnútroštátnych a medzinárodných koridorov• V obci bol vykonaný Register obnovenej evidencie plôch a pozemky v obci sú zväčša vysporiadané• Ponuka voľných plôch na podnikanie• Dostatočný bytový fond• Dobré teritoriálne pokrytie energetickou sieťou s primeranou prenosovou kapacitou a s mierne zvyšujúcou energetickou bilanciou• Uplatňovanie zákona o odpadoch (dôraz na nútenú separáciu a recykláciu)• vybudovaný kamerový systém a centrálny dispečerský pult	<p>Hospodárske</p> <ul style="list-style-type: none">• Nedostatočné využívanie potenciálu vidieckeho cestovného ruchu a agroturistiky• Nevyhovujúci stav niektorých úsekov miestnych komunikácií <p>Sociálne</p> <ul style="list-style-type: none">• Chýbajúce zariadenia sociálnej infraštruktúry,• Nevyhovujúci stav predškolského zariadenia,• Občianska vybavenosť v zlom stave <p>Environmentálne</p> <ul style="list-style-type: none">• Chýbajúca časť kanalizácie v obci• Absencia verejného vodovodu a plynofikácie v časti Nitrianska osada



Program hospodárskeho a sociálneho rozvoja obce Bánov 2015 - 2023

<ul style="list-style-type: none">Existencia platného územného plánu obceVybudovaná kompletná infraštruktúra (chýbajúca kanalizácia v okrajových častiach obce)Existencia nevyužitých budov vo vlastníctve obce <p>Sociálne</p> <ul style="list-style-type: none">Školská aj predškolská infraštruktúraDostupná zdravotnícka infraštruktúraMožnosti kultúrno – spoločensko – športového využitia priamo v obciExistencia tenisových kurtov a veľkého futbalového ihriska aj tréningovéhoihriska a stolnotenisová halaTelocvičňa v areáli ZŠKvalitný ľudský potenciál s množstvom aktivítExistencia mnohých kultúrno – spoločenských a športových klubov vo všetkýchvekových kategóriáchgenerácia,Existencia troch dychových hudieb<ul style="list-style-type: none">najstrašia KesankaDetský mládežnícky dychový orchester Bánovčanka (majstri Európy)Detská dychová hudba Rosička – <p>Environmentálne</p> <ul style="list-style-type: none">Uplatňovanie zákona o odpadoch (dôraz na nútenú separáciu a recykláciu)Mŕtve rameno rieky NitraSihoť - ostrov rieky Nitra – oddychová zónavybudovaný kamerový systém a centrálny dispečerský pultŠtrkáreň – rybník	
--	--



Program hospodárskeho a sociálneho rozvoja obce Bánov 2015 - 2023

EXTERNÉ PROSTREDIE	
PRÍLEŽITOSTI	OHROZENIA
<p>Hospodárske</p> <ul style="list-style-type: none"> Možnosti cezhraničnej spolupráce Dokonalé zmapovanie existujúceho stavu ekonomického potenciálu a prognóza jeho očakávaného vývoja v budúcnosti je rozhodujúcim faktorom ekonomickej úspešnosti obce Využitie ekonomického potenciálu Zvyšovanie kompetencií samosprávy Možnosť partnerskej spolupráce všetkých subjektov štátnej správy, samosprávy a neziskových organizácií zainteresovaných do oblasti sociálnych služieb Rozvoj informačných technológií Možnosť čerpania prostriedkov z fondov EU Možnosť využívania alternatívnych zdrojov energie Nedostatočne využité turistické atrakcie – silný potenciál pre ďalší rozvoj cestovného ruchu Veľmi dobré napojenie obce na dôležité dopravné koridory Atraktívne prostredie s potenciálom pritiahnutia vyšších príjmových skupín obyvateľov do obce <p>Sociálne</p> <ul style="list-style-type: none"> Pomoc mladým rodinám pri získavaní bývania v obci <p>Environmentálne</p> <ul style="list-style-type: none"> Zapájanie obyvateľov a nezamestnaných pri úpravách a zveľaďovaní obce 	<p>Hospodárske</p> <ul style="list-style-type: none"> Presun kompetencií na samosprávy bez adekvátneho presunu finančných zdrojov Zvyšovanie administratívnej záťaže vo verejnej správe Legislatívne restriktčné opatrenia od nadradených orgánov Nízka miera vymožitelnosti práva v oblasti životného prostredia <p>Sociálne</p> <ul style="list-style-type: none"> Nepriaznivý demografický vývoj – trend starnutia obyvateľstva <p>Environmentálne</p> <ul style="list-style-type: none"> Zvyšujúca sa intenzita cestnej dopravy Možnosť narušenia environmentálnej rovnováhy vplyvom nevybudovanej kanalizácie v okrajovej časti obce



4.4. Zhodnotenie hlavných disparít a faktorov rozvoja

Obec Bánov sa nachádza v okrese Nové Zámky v najbližšom susedstve obce sú okresy Nitra, Levice a Komárno. Všetky tieto okresy z hľadiska evidovanej miery nezamestnanosti a možností trhu práce patria v rámci NSK v priemere k stredne depresívnym (NZ – 10,16%; KN - 13,26% ; LV – 10,73% , NR – 7,32% v roku 2015).

Z hľadiska dopravnej polohy, obec je situovaná v rámci izochróny dochádzky do okresných miest Nitra a Nové Zámky. Dopravná poloha obce tak čiastočne napomáha k migrácii za prácou do týchto okresných miest.

V rámci riešenia problémov nezamestnanosti a podnikateľského prostredia je nutné sa oprieť o samotné aktivity obce ale aj o spoločné iniciatívy v rámci *združenia Mikroregión Cedron-Nitrava*. Vzájomne podobný rozmer problémov by mohol priniesť spoločné návrhy riešenia založených na využívaní miestnych endogénnych faktorov rozvoja (geografické podmienky, produktívna pracovná sila, prírodné lokalizačné faktory).

Je výhodné orientovať sa na tie odvetvia hospodárskej činnosti v ktorých obec alebo združenie je schopné ťažiť zo svojej ponuky lokalizačných faktorov, predovšetkým v oblasti rozvoja miestneho trhu práce, podnikania a poznávania územia. Druhým pilierom rozvoja územia je udržiavanie vysokej úrovne sociálneho kapitálu v miestnej komunite prostredníctvom rozvíjania medzikultúrnych väzieb medzi obyvateľmi obcí.

Z pohľadu sociálnej infraštruktúry sú v obci zastúpené všetky typy základnej občianskej vybavenosti, ktoré sú momentálne na postačujúcej úrovni.

K faktorom rozvoja môžeme zaradiť prítomnosť chránených území, prírodných rezervácií a chránených areálov, kde prírodný potenciál možno využiť v oblasti ochrany a zachovávanía miestnej biodiverzity, rozvíjania cykloturizmu a poznávacieho turizmu.

V novom programovom období 2014 – 2020 sa očakáva pomerne značný presun finančných prostriedkov v rámci spoločnej poľnohospodárskej politiky pod rozpočtovú kapitolu rozvoja vidieka. Veľký objem finančných problémov bude vyčlenených pre konvergujúce regióny, ktoré majú najmä vidiecky charakter. Obce budú mať možnosť odstraňovať vlastné bariéry územného rozvoja a stimulovať vlastný regionálny rozvoj prostredníctvom rôznych



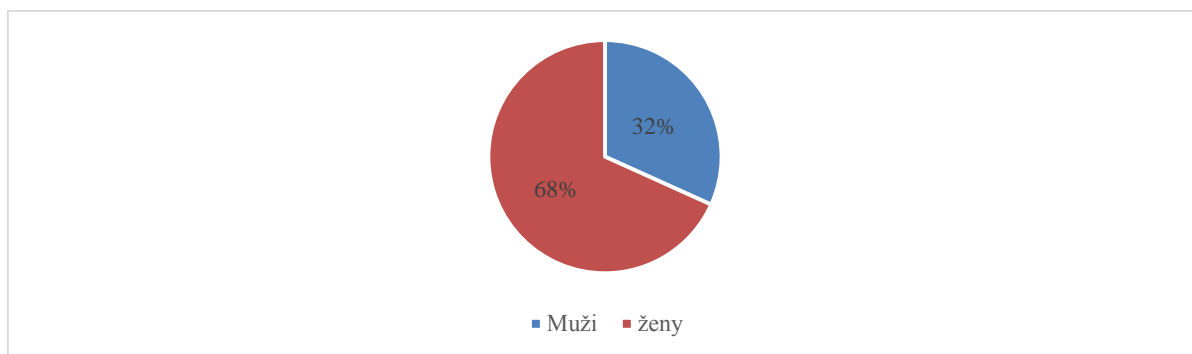
Program hospodárskeho a sociálneho rozvoja obce Bánov 2015 - 2023

investičných i neinvestičných projektov. Vysoká pridaná hodnota môže spočívať v projektoch budovania infraštruktúry a rozvoja spolupráce. Obec by mala v rámci svojej vlastnej exekutívy vytvoriť orgán, ktorý by sa týmito budúcimi výzvami dokázal kompetentne zaoberať.

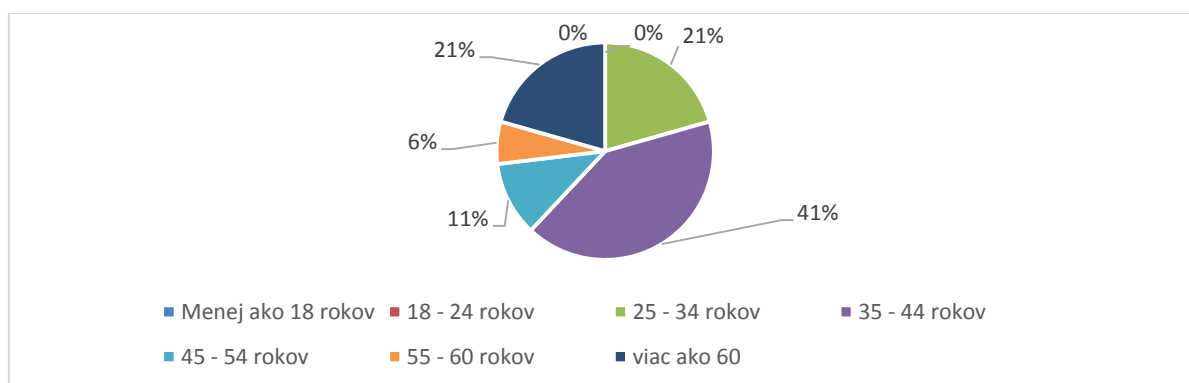
Vyhodnotenie dotazníkového prieskumu – výber

V mesiaci jún 2015 sa uskutočnil anonymný dotazníkový prieskum medzi obyvateľmi obce Bánov. Dotazníky boli pre obyvateľov prístupné v tlačenej forme. Dotazníky celkom vyplnilo 63 respondentov – domácností.

Graf: Respondenti podľa pohlavia



Graf: Respondenti podľa veku

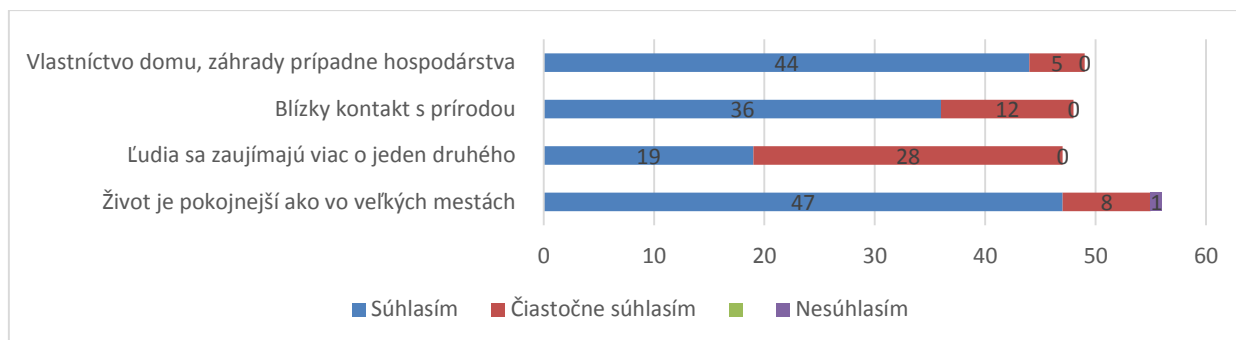


V štruktúre respondentov dotazníkového prieskumu je nepomer: 68% respondentov tvorili ženy a 32% respondentov tvorili muži. Čo sa týka vekovej štruktúry respondentov, najväčšiu časť tvorili respondenti od 35 do 44 rokov, druhou najpočetnejšou skupinou sú respondenti nad 60 rokov. Vo veku menej ako 18 rokov a 18 – 24 rokov sa dotazníkového prieskumu sa nezúčastnil žiaden respondent.



Program hospodárskeho a sociálneho rozvoja obce Bánov 2015 - 2023

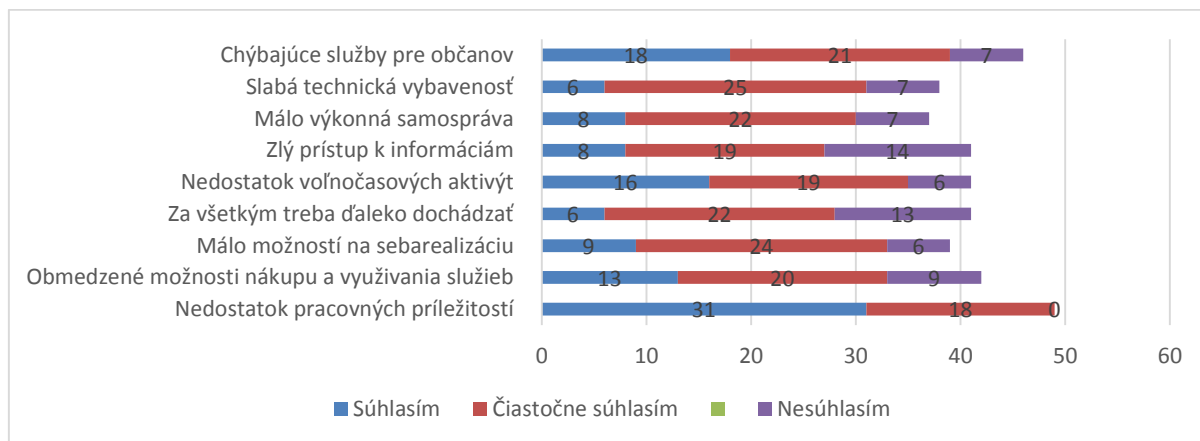
Graf: Otázka 5- Aké výhody má podľa vás bývanie v našej obci?



Väčšina respondentov súhlasí, že najväčšími výhodami bývania v obci Bánov sú:

- **Život je pokojnejší ako vo veľkých mestách (83,9%),**
- **blízky kontakt s prírodou (75,0%),**
- **vlastníctvo domu, záhrady prípadne hospodárstva (89,8%).**

Graf: Otázka 6 - Aké nevýhody má podľa vás bývanie v našej obci?



Za najväčšie nevýhody bývania v obci Bánov považuje 63,3% respondentov nedostatok pracovných príležitostí. Za ďalšie nevýhody respondenti označili: Chýbajúce služby pre občanov; obmedzené možnosti nákupu a využívania služieb; nedostatok voľnočasových aktivít.

Pri otázke 7 – *Označte úroveň vašej spokojnosti s poskytovaním služieb vo vašej obci.*, bolo najviac respondentov nespokojných so stavom:

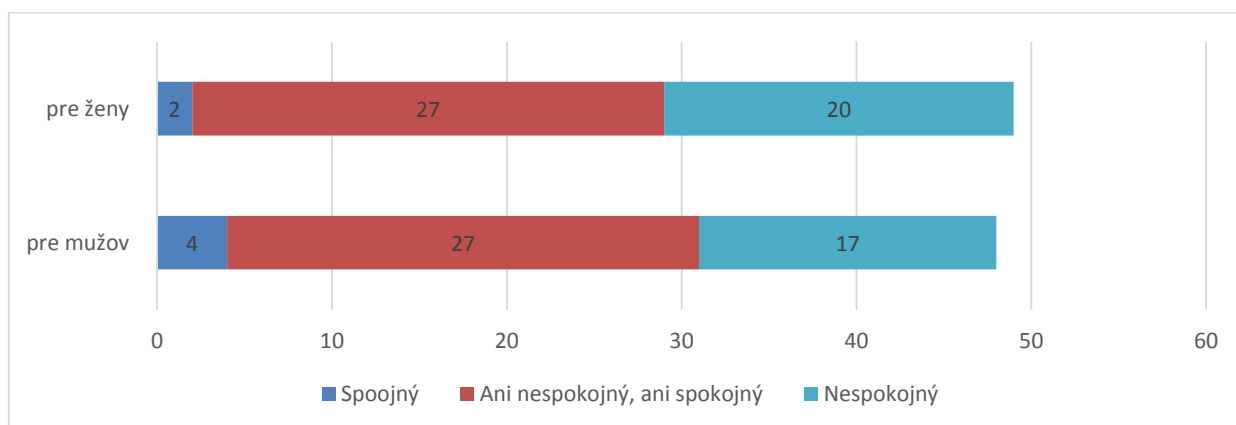


Program hospodárskeho a sociálneho rozvoja obce Bánov 2015 - 2023

- bankových služieb
- stavom bezpečnostných služieb
- vybavením obcou verejnou kanalizáciou.

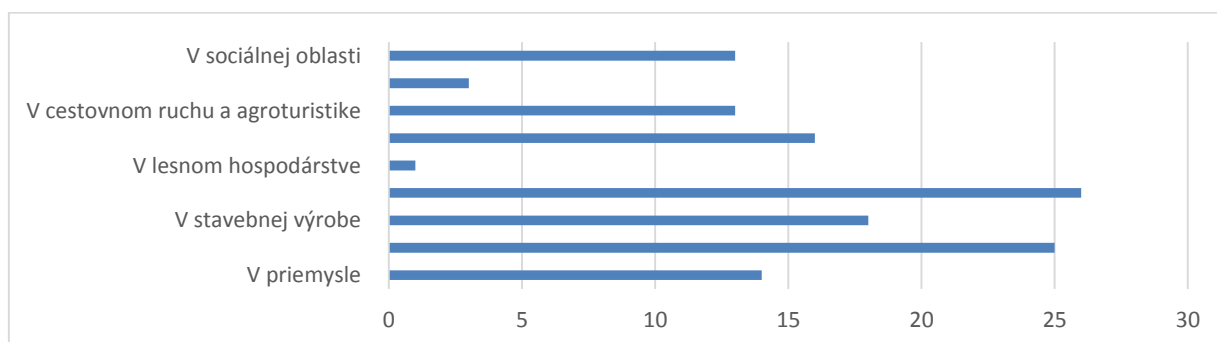
Z ďalších zariadení občianskej vybavenosti je najviac respondentov nespokojných s vybavením obce verejným internetom. Najväčšiu spokojnosť respondenti prejavili pri vybavenosti obce plynom, verejným vodovodom a elektrinou.

Graf: Otázka 8 – Ako ste spokojní s pracovnými možnosťami v našej obci?



Pri otázke 8 – *Ako ste spokojný s pracovnými možnosťami v našej obci*, väčšina respondentov vyjadrila nespokojnosť. Konkrétne s pracovnými pre ženy je nespokojných 35,4% respondentov a s pracovnými možnosťami pre mužov je nespokojných 40,8% respondentov.

Graf: Otázka 9 – V akom odvetví by podľa vášho názoru bol najpotrebnejší vznik nových pracovných miest v obci?

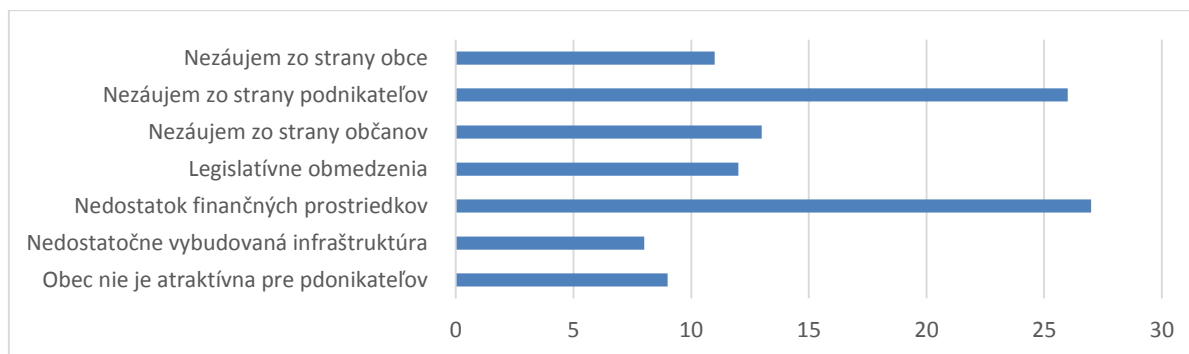




Program hospodárskeho a sociálneho rozvoja obce Bánov 2015 - 2023

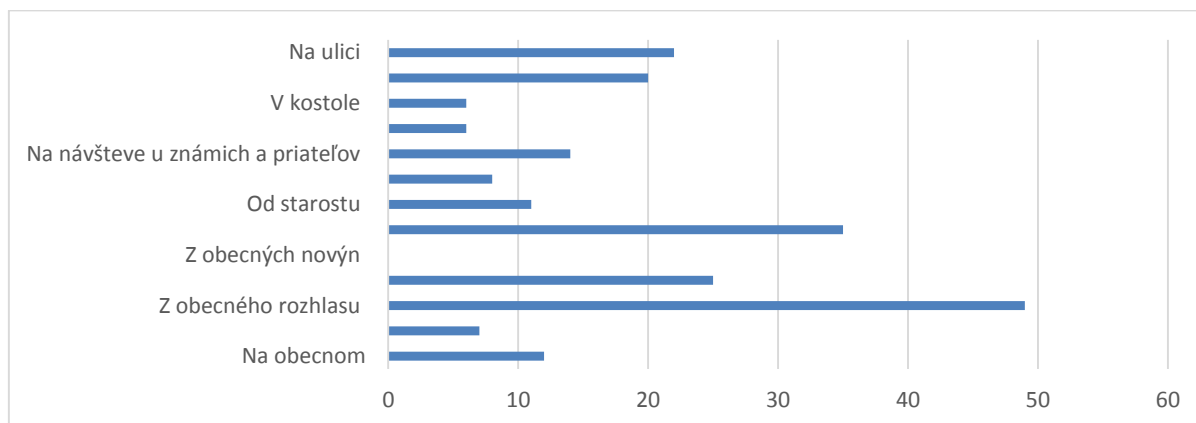
Najviac respondentov (20,2%) si myslí, že vznik nových pracovných miest je najpotrebnejší v poľnohospodárstve. Iba (0,8%) respondentov si myslí, že nové pracovné miesta majú vznikať v lesnom hospodárstve.

Graf: Otázka 10 – Prečo doteraz nevznikli podľa vás uvedené pracovné miesta?



25,5% respondentov považuje za hlavný dôvod toho, že nevznikajú nové pracovné miesta nedostatok finančných prostriedkov. 24,5% respondentov si myslí, že nové pracovné miesta nevznikajú pre nezáujem zo strany podnikateľov.

30,5% respondentov sa vyjadrilo, že sa často zaujímajú o život v obci. Graf č.16: Otázka 13 – Odkiaľ získavate informácie o dianí v obci?



22,4% respondentov získava informácie o dianí v obci z obecného rozhlasu, 16,0% respondentov informácie získava z internetovej stránky obce.

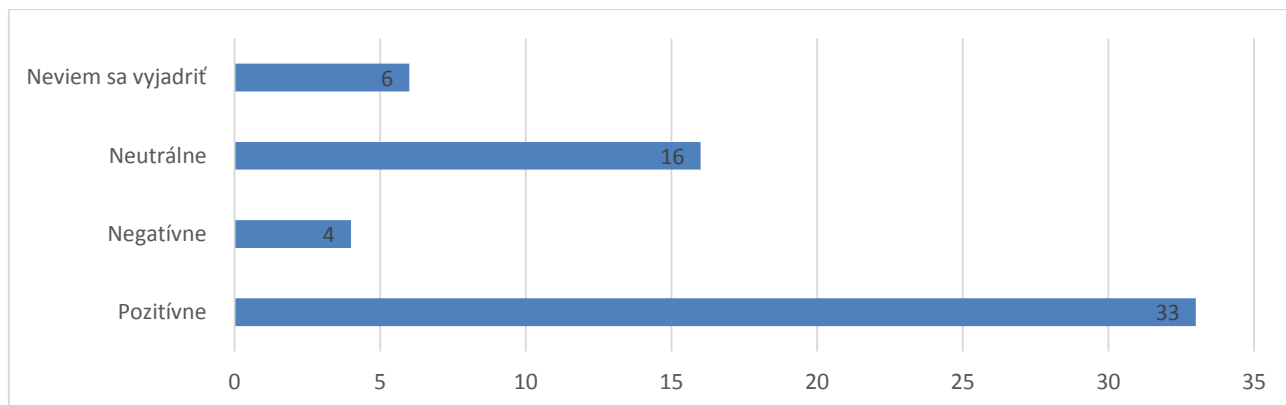
Zároveň 82,1% respondentov uviedlo, že má úplne informácie o dianí v obci, 10,7% respondentov na druhej strane tvrdí, že nemá žiadne informácie – nedostávajú sa k nim.



Program hospodárskeho a sociálneho rozvoja obce Bánov 2015 - 2023

39,1% respondentov uviedlo pri otázke 16 – *Domnievate sa, že obyvatelia obce sa snažia zatraktívniť život v obci a skrášliť, resp. spríjemniť prostredie?*: - áno, niektorí sa snažia, ale väčšine je to ľahostajné.

Graf: Otázka 17 - Ako hodnotíte rozvoj obce za posledných 10 rokov?



Rozvoj obce za posledných 10 rokov pozitívne hodnotí 55,9% respondentov.

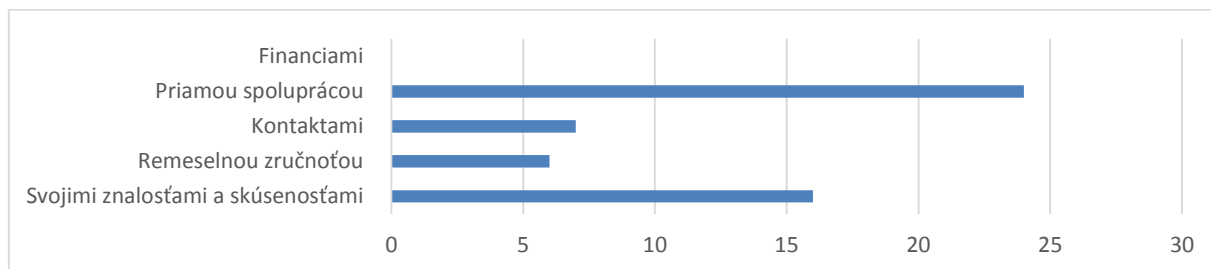
Negatívny rozvoj obce hodnotí len 6,8% respondentov.

Pri otázke 19 – *Ktoré problémy podľa vášho názoru je potrebné riešiť?*, väčšina respondentov uviedla nasledujúce problémy:

- **Vytvorenie nových pracovných miest (63,8%),**
- **oprava ciest a komunikácií (61,7%)**
- **postarať sa o starnúce obyvateľstvo (61,7%)**
- **vytvoriť podmienky pre novú bytovú výstavbu (37,2%)**

Za problém, ktorý netreba riešiť považuje 44,4 % respondentov – zlepšiť dopravnú dostupnosť obce.

Graf: Otázka 20 – K rozvoju obce by sa malo prispieť





Program hospodárskeho a sociálneho rozvoja obce Bánov 2015 - 2023

K rozvoju obce by 45,3% respondentov prispelo svojou priamou spoluprácou a 30,2 % respondentov by prispelo svojimi znalosťami a skúsenosťami.

Pri otázke 21 – *Podľa vášho názoru, aké služby chýbajú alebo je ich potrebné rozšíriť?*, najviac respondentov uvádzalo nasledovné:

- **Lepšie vybavená lekáreň,**
- **Bankomat**
- **Dlhšia pracovná doba na pošte,**
- **Priestory pre kultúru a záujmovú činnosť,**
- **Stánok rýchleho občerstvenia,**
- **Stacionár pre dôchodcov**

Pri otázke 22 – *Aké aktivity by podľa vášho názoru mali byť určite zahrnuté v rozvojovom programe obce?*, najviac respondentov uviedlo:

- **Rekonštrukcia bývalej kinosály,**
- **Aktivity pre mladých.**



Identifikácia problémov

Oblasť	Identifikácia problému
Hospodárska oblasť	Nedostatok pracovných a podnikateľských príležitostí v obci a nedobudovaná infraštruktúra
Sociálna oblasť	Chýbajúce zariadenia sociálnej infraštruktúry, potrebná revitalizácia predškolského zariadenia, občianska vybavenosť v zlom stave
Environmentálna oblasť	Absencia kanalizácie a zberného dvora. Výskyt nelegálnych skládok v extraviláne obce.



Program hospodárskeho a sociálneho rozvoja obce Bánov 2015 - 2023

5. Strategická časť

Strategická časť PHSR bezprostredne súvisí s analytickou časťou. Strategická časť obsahuje stratégiu rozvoja obce pri zohľadnení jeho vnútorných originalít a určuje hlavné ciele a priority rozvoja obce pri rešpektovaní princípov regionálnej politiky v záujme dosiahnutia vyváženého udržateľného rozvoja územia. Strategická časť obsahuje:

- víziu rozvoja obce,
- strategický cieľ
- prioritné oblasti v jednotlivých politikách - (hospodárska, sociálna, environmentálna).

5.1. Vízia rozvoja územia obce Bánov

Vízia rozvoja územia obce bola definovaná s prihliadaním na ten fakt, že sa vzťahuje obdobiu 10 až 15 rokov. Vízia bola postavená v súlade s Národnou stratégiou regionálneho rozvoja SR a jej aktualizácie (NSRR SR) a Programom hospodárskeho a sociálneho rozvoja Nitrianskeho samosprávneho kraja.

Vízie a ciele NSRR SR zachytávajú obdobie do roku 2030. Ťažiskom dokumentu sú rozvojové priority štátu pre programové obdobie 2014- 2020, ktoré majú viesť k dosiahnutiu národných cieľov.

5.2. Strategický cieľ

Pre naplnenie vízie si obec stanovila tri prioritné oblasti svojho rozvoja počas rokov 2015 – 2023, ktoré vychádzajú z analýz a prieskumov, ktoré boli v obci zrealizované. Ide o oblasti, kde obyvatelia vidia najviac problémov:

1. hospodárska oblasť,
2. sociálna oblasť,
3. environmentálna oblasť.

V rámci týchto uvedených oblastí rozvoja si obec stanovila:

- prioritné oblasti,
- ciele,
- opatrenia.



Plánovací formulár

VÍZIA
<p>Obec Bánov bude modernou, ekonomicky, sociálne a kultúrne rozvíjajúcou sa obcou, využívajúc svoju výhodnú geografickú polohu. Tá umožňuje hospodársky rast za podmienok trvalo udržateľného rozvoja. Svojim obyvateľom poskytne kvalitné životné prostredie so širokými možnosťami kultúrneho vyžitia a podmienkami na rozvoj športových aktivít.</p> <p>Obec Bánov, ktorá ponúka svojim obyvateľom kvalitné a mnohoraké komunálne, komunikačné, informačné a verejné služby pri udržaní ich vysokej kvality. Obec sa bude snažiť ochraňovať, udržiavať svoje životné prostredie, zachovávať a šíriť svoje kultúrne dedičstvo. Obec Bánov využíva úzku spoluprácu verejného, neziskového i podnikateľského sektoru a občanov.</p>
STRATEGICKÝ CIEĽ
<p>Zabezpečiť predpoklady pre zvyšovanie kvality života obyvateľov obce Bánov, pre zvýšenie konkurencieschopnosti, ekonomickej aktivity obce s cieľom udržateľného rozvoja so zreteľom zachovania kvality životného prostredia v súlade s cieľmi nadradených strategických dokumentov.</p>

Zdroj: Vlastné spracovanie



Formulár prioritných oblastí, cieľov a opatrení

Prioritná oblasť - Hospodárska	Prioritná oblasť - Sociálna	Prioritná oblasť - Environmentálna
Cieľ 1: <ul style="list-style-type: none">- Dopravná infraštruktúra- Podnikateľské prostredie	Cieľ 2: <ul style="list-style-type: none">- Sociálna infraštruktúra- Školská infraštruktúra- Športová a kultúrna infraštruktúra- Obecné budovy	Cieľ 3: <ul style="list-style-type: none">- Odvádzanie a čistenie odpadových vôd- Separovanie odpadov
Opatrenie: 1.1 Zlepšenie a rozšírenie dopravnej infraštruktúry 1.2 Zlepšenie podnikateľského prostredia a podmienok pre podnikanie	Opatrenie: 2.1. Zlepšenie sociálnej infraštruktúry 2.2. Zlepšenie školskej infraštruktúry 2.3. Zlepšenie kultúrnej a športovej infraštruktúry 2.4. Zlepšenie kvality obecného majetku	Opatrenie: 3.1. Zlepšenie kvality v oblasti vodného hospodárstva 3.2. Zlepšenie kvality separovania odpadov

Zdroj: vlastné spracovanie



Program hospodárskeho a sociálneho rozvoja obce Bánov 2015 - 2023

6. Programová časť

Programová nadväzuje na strategickú časť a obsahuje už konkrétne opatrenia a samotné aktivity, resp. projekty, ktoré sú priradené k jednotlivým cieľom a prioritám.

Pracovná skupina, resp. riadiaci tím špecifikoval opatrenia, aktivity a stanovil poradie dôležitosti opatrení a aktivít, projektov vrátane merateľných ukazovateľov výsledku a dopadu. Následne bol vypracovaný sumárny návrh aktivít a projektov ako východisko pre Akčný plán. Riadiaci tím stanovil termíny realizácie aktivít, projektov (roky) a odhad ich financovania (výška a zdroje financovania).

6.1 Opatrenia a projekty vrátane ich priradenia k jednotlivým prioritám

Prioritná oblasť	Opatrenie	Projekt/Aktivita
HOSPODÁRSKA	1.1.Zlepšenie a rozšírenie dopravnej infraštruktúry	1.1.1. Vybudovanie cyklotrasy
		1.1.2. Budovanie chodníkov
		1.1.3. Budovanie miestnych komunikácií
	1.2.Zlepšenie podnikateľského prostredia a podmienok pre podnikanie	1.2.1. Dom služieb

Prioritná oblasť	Opatrenie	Projekt/Aktivita
SOCIÁLNA	2.1.Zlepšenie sociálnej infraštruktúry	2.1.1. Výstavba bytových domov pre seniorov
	2.2.Zlepšenie školskej infraštruktúry	2.2.1. Revitalizácia materskej školy
	2.3. Zlepšenie kultúrnej a športovej infraštruktúry	2.3.1. Kultúrno – spoločenské a informačné centrum
		2.3.2. Rekonštrukcia kinosály
		2.3.3. Telocvična v športovom areáli
	2.4.Zlepšenie kvality obecného majetku	2.4.1. Rekonštrukcia domu smútku

Prioritná oblasť	Opatrenie	Projekt/Aktivita
ENVIRONMENTÁLNA	3.1. Zlepšenie kvality v oblasti vodného hospodárstva	3.1.1 Výstavba kanalizácie
	3.2. Zlepšenie kvality separovania odpadov	3.2.1.Vybudovanie zberného dvora



Program hospodárskeho a sociálneho rozvoja obce Bánov 2015 - 2023

7. Realizačná časť

Realizačná časť obsahuje popis postupov súvisiacich so samotnou realizáciou úloh zadefinovaných v PHSR. Ďalej obsahuje monitorovací a hodnotiaci systém, ktorý sleduje merateľné ukazovatele. Taktiež táto časť obsahuje vecný a časový harmonogram realizácie PHSR formou akčných plánov.

7.1. Popis postupov organizačného a inštitucionálneho zabezpečenia realizácie PHSR

Samotná realizácia si vyžaduje systematickú prácu realizačnej skupiny, ktorú si určí samospráva.

- Obecné zastupiteľstvo monitoruje implementáciu akčných plánov obce Bánov. Posudzuje a schvaľuje návrhy na zmenu a doplnenie akčných plánov.
- Realizáciu konkrétnych projektov Akčného plánu obce Bánov budú zabezpečovať pracovníci obecného úradu a starosta obce.
- Kontrolným orgánom bude Komisia stavebná, správy majetku, územného plánovania a životného prostredia Obecného zastupiteľstva obce Bánov a hlavný kontrolór obce.
- Akčný plán je vytvorený na obdobie 2015 – 2023, s potrebou pravidelného prehodnocovania.

7.2. Systém monitorovania a hodnotenia PHSR

Pravidelné monitorovanie a hodnotenie realizácie akčného plánu a jeho náväznosť na prioritné osi je predpokladom pre úspešné napĺňanie cieľov PHSR. Postup monitorovania a hodnotenia:

1. Starosta obce predkladá obecnému zastupiteľstvu raz ročne monitorovaciu správu, ktorej obsahom je identifikovaný stav implementácie príslušného akčného plánu
2. Príslušná komisia OZ a hlavný kontrolór obce raz ročne predkladajú Obecnému zastupiteľstvu hodnotiacu správu, ktorej obsahom je hodnotenie efektívnosti implementácie akčného plánu. Taktiež skúma rozsah využitia finančných prostriedkov, efektívnosť a účinnosť programovania, identifikuje faktory, ktoré prispeli k úspešnosti alebo neúspešnosti implementácie programu.



Program hospodárskeho a sociálneho rozvoja obce Bánov 2015 - 2023

Plán hodnotenia a monitorovania

Plán priebežných hodnotení PHSR na programové obdobie 2015 - 2023		
Typ hodnotenia	Obdobie	Dôvod vykonania
Strategické hodnotenie	Raz ročne k 30.03.	podľa rozhodnutia obce
Operatívne hodnotenie		
Tematické hodnotenie PHSR	2017, 2019, 2021, 2023	téma hodnotenia identifikovaná ako riziková časť v monitorovacej správe za predchádzajúci kalendárny rok
Mimoriadne hodnotenie	podľa potreby	pri značnom odklone od stanovených cieľov a pri návrhu na revíziu PHSR
Hodnotenie celého PHSR	na konci programovacieho obdobia	na základe rozhodnutia starostu obce, podnetu poslancov; na základe protokolov vyšších kontrolných orgánov,...



Program hospodárskeho a sociálneho rozvoja obce Bánov 2015 - 2023

7.3. Akčný plán

Akčný plán pre hospodársku oblasť					
Opatrenie, aktivita	Termín	Zodpovedný	Financovanie	Merný ukazovateľ	Cieľová hodnota
Opatrenie 1.1. Zlepšenie a rozšírenie dopravnej infraštruktúry					
1.1.1. Vybudovanie cyklotrasy	2019	Samospráva	Obec, EŠIF, ŠR	Počet bm	15 000
1.1.2. Budovanie chodníkov	2020	Samospráva	Obec, EŠIF, ŠR	Počet bm	8 000
1.1.3. Budovanie miestnych komunikácií	2020	Samospráva	Obec, EŠIF, ŠR	Počet bm	25 000
Opatrenie 1.2. Zlepšenie podnikateľského prostredia a podmienok pre podnikanie					
1.2.1. Dom služieb	2017/2019	Samospráva	Obec, EŠIF, ŠR	Počet zariadení	6
Akčný plán pre sociálnu oblasť					
Opatrenie 2.1. Zlepšenie sociálnej infraštruktúry					
2.1.1. Výstavba bytových domov pre seniorov	2018/2020	Samospráva	Úverové zdroje	Počet bd	24
Opatrenie 2.2. Zlepšenie školskej infraštruktúry					
2.2.1. Revitalizácia materskej školy	2016/2017	Samospráva	Obec, EŠIF, ŠR	Počet m ² zrekonštruovanej plochy	350
Opatrenie 2.3 Zlepšenie kultúrnej a športovej infraštruktúry					
2.3.1. Kultúrno-spoločenské a informačné centrum	2016/2018	Samospráva	Obec, EŠIF, ŠR	Počet zariadení	1
2.3.2. Rekonštrukcia kinosály	2018/2020	Samospráva	Obec, EŠIF, ŠR	Počet m ² zrekonštruovanej plochy	300



Program hospodárskeho a sociálneho rozvoja obce Bánov 2015 - 2023

2.3.3. Telocvičňa v športovom areáli	2015/2016	Samospráva	Obec, EŠIF, ŠR	Počet m ² zrekonštruovanej plochy	300
Opatrenie 2.4 Zlepšenie kvality obecného majetku					
2.4.1. Rekonštrukcia domu smútku	2016	Samospráva	Obec, EŠIF, ŠR	Počet m ² zrekonštruovanej plochy	150
Akčný plán pre environmentálnu oblasť					
Opatrenie 3.1. Zlepšenie kvality v oblasti vodného hospodárstva					
3.1.1. Výstavba kanalizácie	2016/2018	Samospráva	Obec, EŠIF, ŠR	Počet bm	20 000
Opatrenie 3.2. Zlepšenie kvality separovania odpadov					
Vybudovanie zberného dvora	2015/2016	Samospráva	Obec, EŠIF, ŠR	Počet zariadení	1

Zdroj: Vlastné spracovanie

Vysvetlivky:

EŠIF – Európske štrukturálne a investičné fondy

ŠR - Štátny rozpočet



Program hospodárskeho a sociálneho rozvoja obce Bánov 2015 - 2023

8. Finančná časť

Finančná časť je jednou z najdôležitejších oblastí PHSR a je kľúčovým miestom pre realizáciu programu hospodárskeho a sociálneho rozvoja obce. V tejto časti je popísaná schopnosť obce v priebehu implementácie PHSR zaistiť zdroje potrebné financovanie jednotlivých aktivít. Zdroje môžu pochádzať z viacerých oblastí:

- súkromný sektor,
- verejný sektor (samospráva, štátny rozpočet, vyšší územný celok)
- fondy Európskej únie,

Vzhľadom na skutočnosť, že pri tvorbe PHSR neboli k dispozícii všetky relevantné podklady je finančná časť vypracovaná orientačne a bude priebežne aktualizovaná podľa skutočnej situácie v oblasti finančných zdrojov a reálnych možností realizácie jednotlivých aktivít.

8.1. Indikatívny finančný plán na celú realizáciu PHSR

Indikatívny rozpočet – sumarizácia

	ROK v tis. €									
	2015	2016	2017	2018	2019	2020	2021	2022	2023	Spolu
Hospodárska politika – oblasť			20,00	770,00	20,00	7 760,00				8 570,00
Sociálna politika – oblasť		516,33	463,33	766,67	400,33	333,34				2 480,00
Environmentálna politika – oblasť	400,00	740,00		340,00						1 480,00

Zdroj: vlastné spracovanie

8.2. Model viaczdrojového financovania jednotlivých projektov

Model viaczdrojového financovania – intervenčná matica

Viaczdrojové financovanie v tis. €							
Prioritná oblasť	Celkové náklady	Verejné zdroje					Súkromné zdroje
		EÚ	Štát	VÚ C	Obec	Spolu	
Hospodárska	8 570,00	7 284,50	857,00		428,50	8 570,00	
Sociálna	2 480,00	2 051,04	241,29		120,66	2 412,99	67,00
Environmentálna	1 480,00	1 258,00	74,00		148,00	1 480,00	
Spolu	12 530,00	10 593,54	1 172,29		696,66	12 463,00	67,00

Zdroj: vlastné spracovanie



Program hospodárskeho a sociálneho rozvoja obce Bánov 2015 - 2023

Finančný rámec pre realizáciu PHSR v tis. €														
Názov opatrenia	Kód a názov projektu/aktivity	Klasifikácia stavieb - trieda	Hlavný ukazovateľ - výsledku, dosahu	Obdobie realizácie	Náklady spolu	Verejné zdroje spolu	Verejné zdroje			Úverové zdroje	Iné zdroje			
					a=b+c+f+g		b=c+d+e	c	d			e	f	g
I. Oblasť hospodárstvo					8 570,00	8 570,00	428,50	7 284,50	857,00					
1.1. Zlepšenie a rozšírenie dopravnej infraštruktúry	1.1.1. Vybudovanie cyklotrasy	2112- Miestne komunikácie	Počet bm	2018	750,00	750,00	37,50	637,50	75,00					
1.1. Zlepšenie a rozšírenie dopravnej infraštruktúry	1.1.2. Budovanie chodníkov	2111 - Cestné komunikácie	Počet bm	2020	760,00	760,00	38,00	646,00	76,00					
1.1. Zlepšenie a rozšírenie dopravnej infraštruktúry	1.1.3. Budovanie miestnych komunikácií	2111 - Cestné komunikácie	Počet bm	2020	7000,00	7000,00	350,00	5950,00	700,00					
1.2. Zlepšenie podnikateľského prostredia a podmienok pre podnikanie	1.2.1. Dom služieb	1230 - Budovy pre obchod a služby	Počet	2017	60,00	20,00	1,00	17,00	2,00					
				2018		20,00	1,00	17,00	2,00					
				2019		20,00	1,00	17,00	2,00					
II. Oblasť sociálna					2 480,00	2 412,99	120,66	2 051,04	241,29	67,00				
2.1. Zlepšenie sociálnej infraštruktúry	2.1.1. Výstavba bytových domov pre seniorov	1110 - Jednotlivé budovy	Počet bd	2018	67,00									
				2019						67,00				
				2020										
2.2. Zlepšenie školskej infraštruktúry	2.2.1. Revitalizácia materskej školy	1263 - Školy, univerzity a budovy na vzdelávanie	Počet m²	2016	30,00	15,00	0,75	12,75	1,50					
				2017		15,00	0,75	12,75	1,50					
2.3. Zlepšenie kultúrnej a športovej	2.3.1. Kultúrno-spoločensk	1261 - Budovy na	Počet	2016	1 300,00	433,33	21,67	368,33	43,33					
				2017		433,33	21,67	368,33	43,33					



Program hospodárskeho a sociálneho rozvoja obce Bánov 2015 - 2023

infraštruktúry	é a informač né centrum	kultúr nu a verejn ú zábavu		2018		433,33	21,67	368,33	43,33		
2.3. Zlepšenie kultúrnej a športovej infraštruktúry	2.3.2. Rekonštru cia kinosály	1261 - Budov y na kultúr nu a verejn ú zábavu	Počet m ²	2018- 2020	1000,00	333,33	16,67	283,33	33,33		
						333,33	16,67	283,33	33,33		
						333,34	16,67	283,33	33,33		
2.3. Zlepšenie kultúrnej a športovej infraštruktúry	2.3.3. Telocvičňa v športovo m areáli	1265 - Budov y na šport	Počet	2015	30,00	15,00	0,75	12,75	1,5		
				2016		15,00	0,75	12,75	1,5		
2.4. Zlepšenie kvality obecného majetku	2.4.1. Rekonštru cia domu smútku	1272- Budov y a miest a na vykoná vanie nábože nských aktivít	Počet m ²	2016	53,00	53,00	2,65	45,05	5,3		
III. Oblasť environmentálna					1 480,00	1480,00	74,00	1 258,00	148,00		
3.1. Zlepšenie kvality v oblasti vodného hospodárstva	3.1.1. Výstavba kanalizácie	2223 - Miestn e kanaliz ácie	Počet bm	2016	680,00	340,00	17,00	289,00	34,00		
				2018		340,00	17,00	289,00	34,00		
3.2. Zlepšenie kvality separovania odpadov	3.2.1. Vybudova nie zberného dvora	1251 - Priemy selné budovy	Počet	2015	800,00	400,00	20,00	340,00	40,00		
				2016		400,00	20,00	340,00	40,00		
Celkom					12 530,00€	12 462,99€	623,16€	10 593,54€	1 246,29€	67,00	



Program hospodárskeho a sociálneho rozvoja obce Bánov 2015 - 2023

Záverečná časť

Schválenie PHSR	
Dokument	<p>Názov: Program hospodárskeho a sociálneho rozvoja obce Bánov 2015 - 2023</p> <p>Štruktúra</p> <ul style="list-style-type: none">- Úvod- Analytická časť- Strategická časť- Programová časť- Realizačná časť- Finančná časť- Záver- Prílohy
Spracovanie	<ul style="list-style-type: none">• Forma spracovania• Obdobie spracovania• Pracovná skupina – počet členov 4• Počet stretnutí pracovnej skupiny 5• Externá spolupráca – kancelária Mikroregiónu CEDRON - NITRAVA• Účasť verejnosti a komunikácia s verejnosťou – verejné stretnutie s občanmi – 1 s účasťou 20.
Prerokovanie	<ul style="list-style-type: none">• Prerokovanie v orgánoch samosprávy: Prerokovanie v Obecnom zastupiteľstve obce Bánov dňa 9.12.2015• Verejné pripomienkovanie občanmi obce dňa 12.11.2015
Schválenie	Uznesením Obecného zastupiteľstva obce Bánov číslo 20/2015/1209 zo dňa 9.12.2015

Zdroj Vlastné spracovanie



P R Í L O H Y