

Obec Tomášikovo

Obecný úrad Tomášikovo, 925 04 Tomášikovo

<http://www.tomasikovo.sk>

Program hospodárskeho a sociálneho rozvoja obce Tomášikovo do roku 2022



Tomášikovo, december 2015

Obsah

1	Úvod	3
1.1	Zámer spracovania PHSR	4
1.2	Východiskové koncepčné dokumenty	7
2	Analytická časť	9
2.1	Analýza projektovej pripravenosti	10
2.2	Analýza vnútorného prostredia	10
2.2.1	Základná charakteristika obce	10
2.2.2	História obce	11
2.2.3	Poloha	11
2.2.4	Pôdne pomery	11
2.2.5	Demografia	13
2.2.6	Vzdelanie	17
2.2.7	Kultúrno-spoločenský život v obci	18
2.2.8	Bytová otázka	18
2.2.9	Ekonomika	19
2.3	Vybavenosť obce	24
2.4	Analýza externého prostredia	26
2.5	Zhodnotenie súčasného stavu územia	29
3	Strategická časť	32
3.1	Vízia rozvoja územia obce Tomášikovo	32
3.2	Strategický cieľ	33
4	Programová časť	35
4.1	Opatrenia a projekty vrátane ich priradenia k jednotlivým prioritám	35
4.2	Súbor ukazovateľov výsledkov a dopadov	36
5	Realizačná časť	38
5.1	Východiská a popis úloh jednotlivých partnerov pri realizácii	38
5.2	Popis postupov organizačného a inštitucionálneho zabezpečenia realizácie PHSR	38
5.3	Stručný popis komunikačnej stratégie	39
5.4	Systém monitorovania a hodnotenia	39
6	Finančná časť	41
6.1	Indikatívny finančný plán na celú realizáciu PHSR	41
6.2	Model viaczdrojového financovania jednotlivých projektov	41
6.3	Systém hodnotenia a zaradovania projektov do financovania	43
7	Záverečná časť	44
8	Prílohy	45
8.2	Formulár č. A 4 – Ex post hodnotenie stavu projektovej pripravenosti	46
8.2	Formulár č. A 7 Evidencia podnikateľských subjektov v okrese Galanta	48
8.3	Formulár č. A 7b Evidencia podnikateľských subjektov	49
8.4	Formulár č. A 8 Evidencia mimovládnych organizácií	52
8.5	Formulár č. F 6 - Finančný rámec realizácie PHSR	53

1 Úvod

Názov:	Program hospodárskeho a sociálneho rozvoja obce Tomášikovo na roky 2015-2022
Územné vymedzenie:	Trnavský kraj, okres Galanta, obec Tomášikovo
Územný plán obce schválený:	áno
Dátum schválenia PHSR:	15.12.2015
Dátum platnosti:	16.12.2015 – 31.12.2022
Verzia:	1.0
Publikovaný verejne:	16.12.2015

Zdroj: vlastné spracovanie

Dokument „Program hospodárskeho a sociálneho rozvoja obce Tomášikovo na roky 2015-2022“ (ďalej len PHSR) je strednodobý strategický dokument, ktorý na základe analýzy hospodárskeho a sociálneho rozvoja obce stanovuje jeho strategické ciele a priority rozvoja. PHSR je základným programovým dokumentom podpory regionálneho rozvoja na lokálnej úrovni. Je prostriedkom na napĺňanie vízie ďalšieho smerovania rozvoja obce. Prostredníctvom PHSR obce Tomášikovo sa uskutočňuje podpora rozvoja na úrovni miestnej samosprávy s dôrazom na sociálnu, hospodársku a environmentálnu sféru.

PHSR spolu s územným plánom konkrétneho územia je základným a kľúčovým dokumentom pre riadenie samosprávy vychádzajúcim z poznania situácie a konkrétnych potrieb občanov, podnikateľov, záujmových skupín a ďalších subjektov v území formuluje svoju predstavu o budúcnosti spolu s činnosťami a projektmi na jej zabezpečenie.

1.1 Zámer spracovania PHSR

PHSR obce bol spracovaný na základe potrieb obce Tomášikovo. Zámer spracovania PHSR obce Tomášikovo bol schválený obecným zastupiteľstvom dňa 17.6.2015.

Zámer spracovania PHSR																															
Názov dokumentu	Program hospodárskeho a sociálneho rozvoja obce Dolné Saliby na roky 2015-2022																														
Forma spracovania	Spracovanie PHSR bude vykonávať obec v partnerstve s mikroregionálnym združením, ktorá bude koordinovať proces tvorby PHSR a zabezpečovať dodržiavanie metodických postupov.																														
Riadenie procesu spracovania	<p>Proces spracovania bude manažovaný prostredníctvom riadiaceho tímu, v ktorom bude mať vedúcu úlohu starosta obce Tomášikovo pán Mgr. Zoltán Horváth. Asistovať pri spracovaní PHSR budú experti z externého prostredia – Ing. Tomáš Galbavý a RNDr. Lajos Tuba, ktorí sú odborníkmi v oblasti rozvoja vidieka.</p> <p>Do procesu spracovania budú zapojení členovia pracovnej skupiny, ktorí budú zastávať rôzne úlohy v súlade s metodikou spracovania PHSR. Členmi pracovnej skupiny sú:</p> <table><tr><th colspan="4">Zoznam členov pracovnej skupiny</th></tr><tr><th>Titul, Priezvisko</th><th>Meno,</th><th>Funkcia v obci/organizácia</th><th>Funkcia v pracovnom zaradení do procesu spracovania PHSR</th></tr><tr><td>Otília Kohútová</td><td></td><td>Zástupkyňa starostu obce</td><td>Odborný pracovník –</td></tr><tr><td>Róbert Bánovec</td><td></td><td>Poslanec OZ</td><td>Odborný pracovník, podnikateľ,</td></tr><tr><td>Mgr. Veronika Drancsiková</td><td></td><td>Poslanec OZ</td><td>Odborný pracovník – vyšší súdny úradník</td></tr><tr><td>Tibor Kohút</td><td></td><td>Poslanec OZ</td><td>Odborný pracovník elektrotechnik -</td></tr><tr><td>Tibor Horváth</td><td></td><td>Poslanec OZ</td><td>Odborný pracovník podnikateľ -</td></tr></table> <p>Členovia pracovnej skupiny a riadiacej skupiny budú navzájom spolupracovať a komunikovať podľa potreby, či už osobne, telefonicky alebo e-mailom.</p> <p>Do procesu spracovania PHSR bude zapájaná verejnosť, a to prostredníctvom informácií a dotazníkov umiestnených na webovom sídle obce, na obecnom úrade a obecnej tabuli, prípadne ďalšími vhodnými a relevantnými spôsobmi. Počas navrhovania programovej časti prebehne verejné prerokovanie. Dotazníky pre občanov budú analyzované a zapracované do procesu tvorby PHSR. PHSR bude vo finálnej časti prerokovaná s verejnosťou a schvaľovaná na zastupiteľstve.</p>			Zoznam členov pracovnej skupiny				Titul, Priezvisko	Meno,	Funkcia v obci/organizácia	Funkcia v pracovnom zaradení do procesu spracovania PHSR	Otília Kohútová		Zástupkyňa starostu obce	Odborný pracovník –	Róbert Bánovec		Poslanec OZ	Odborný pracovník, podnikateľ,	Mgr. Veronika Drancsiková		Poslanec OZ	Odborný pracovník – vyšší súdny úradník	Tibor Kohút		Poslanec OZ	Odborný pracovník elektrotechnik -	Tibor Horváth		Poslanec OZ	Odborný pracovník podnikateľ -
Zoznam členov pracovnej skupiny																															
Titul, Priezvisko	Meno,	Funkcia v obci/organizácia	Funkcia v pracovnom zaradení do procesu spracovania PHSR																												
Otília Kohútová		Zástupkyňa starostu obce	Odborný pracovník –																												
Róbert Bánovec		Poslanec OZ	Odborný pracovník, podnikateľ,																												
Mgr. Veronika Drancsiková		Poslanec OZ	Odborný pracovník – vyšší súdny úradník																												
Tibor Kohút		Poslanec OZ	Odborný pracovník elektrotechnik -																												
Tibor Horváth		Poslanec OZ	Odborný pracovník podnikateľ -																												
Obdobie spracovania	Obdobie spracovania bude júl 2015 – december 2015. Harmonogram je uvedený v nasledujúcej tabuľke																														

	<p>„Harmonogram spracovania PHSR“.</p> <p><u>Kroky – termíny – výstupy</u></p> <ul style="list-style-type: none"> ▪ Schválenie zámeru PHSR – 07/2015 – zriadenie riadiacej a pracovnej skupiny ▪ Zverejnenie informácie o spracovaní PHSR a dotazníka pre občanov – 08/2015 – informovanosť verejnosti ▪ Analýza vnútorného a vonkajšieho prostredia – 08-10/2015 – podklady pre analytickú časť ▪ Ex post hodnotenie PHSR – 09-10/2015 – podklady pre analytickú časť ▪ Spracovanie východísk pre strategickú časť – 09-10/2015 ▪ Vypracovanie strategickej vízie – 09-10/2015 – formulácia strategických cieľov a opatrení ▪ Prerokovanie opatrení na zastupiteľstve a verejnom prerokovaní – 09-11/2015 ▪ Návrh aktivít, termín realizácie aktivít – 09-10/2015 – príprava projektov ▪ Vypracovanie akčného plánu, systému monitorovania, hodnotenia a aktualizácie PHSR – 09-11/2015 ▪ Finančný rámec pre realizáciu PHSR – 09-11/2015– výber projektov v súlade s finančno-ekonomickými možnosťami ▪ Zapracovanie indikatívneho rozpočtu do programového rozpočtu obce – 09-11/2015 ▪ Finalizácia dokumentu – 11-12/2015 – verejné pripomienkovanie, prerokovanie, posudzovanie vplyvov na ŽP a schválenie PHSR zastupiteľstvom
Financovanie spracovania	Spracovanie PHSR bude bezplatné na základe dobrých vzťahov a dlhodobej spolupráce.

Formulár č. Ú 3 - Harmonogram spracovania PHSR

Harmonogram spracovania PHSR												
Termín (2015)	I	II	III	IV	V	VI	VII	VIII	IX	X	XI	XII
Úvod												
Analytická časť												
Strategická časť												
Programová časť												
Realizačná časť												
Finančná časť												
Záver												

Osnova PHSR

Úvod

Táto časť zahŕňa:

- obsah dokumentu (podľa jednotlivých kapitol),
- stručný popis kontextu vzniku a chronológie prípravy PHSR,
- stručné zhrnutie východiskových koncepčných dokumentov týkajúcich sa vymedzeného územia.

Časť 1: Analytická časť

Táto časť obsahuje:

- kompletnú analýzu vnútorného prostredia na základe overeného súboru kvantitatívnych a kvalitatívnych dát (ďalej len „dátová základňa“) podľa jednotlivých oblastí vrátane finančnej a hospodárskej situácie,
- ex-post hodnotenie (realizácia existujúceho PHSR vrátane vyhodnotenia rozpracovaných investičných a neinvestičných projektov k 31. 12. príslušného roku),
- analýzu silných a slabých stránok územia,
- identifikáciu hlavných vonkajších faktorov rozvoja územia (výber hlavných faktorov),
- analýzu vplyvu vonkajšieho prostredia na vývoj situácie v území (zoznam),
- ex-post hodnotenie (realizácia existujúceho PHSR vrátane vyhodnotenia rozpracovaných investičných a neinvestičných projektov realizovaných na národnej, príp. regionálnej úrovni k 31. 12. príslušného roku),
- analýzu príležitostí a ohrození pre rast a rozvoj územia (posúdenie hlavných faktorov z hľadiska príležitostí a ohrození),
- analýzu väzieb územia,
- SWOT analýzu (súhrnná tabuľka, syntéza výsledkov),
- analýzu možných rizík a hrozieb, identifikáciu kritických oblastí rozvoja,
- identifikáciu východísk a možných riešení,
- odhad budúceho možného vývoja.

Časť 2: Strategická časť

Táto časť obsahuje:

- víziu územia,
- formuláciu a návrh stratégie,
- výber a popis strategických cieľov v jednotlivých politikách - oblastiach rozvoja (hospodárska, sociálna, environmentálna).

Časť 3: Programová časť

Táto časť obsahuje:

- konkrétne opatrenia a projekty vrátane ich priradenia k jednotlivým cieľom a prioritám,
- súbor ukazovateľov výsledkov a dosahov vrátane východiskových a cieľových hodnôt.

Časť 4: Realizačná časť

Táto časť obsahuje:

- popis úloh jednotlivých partnerov pri realizácii PHSR,
- popis postupov inštitucionálneho a organizačného zabezpečenia realizácie PHSR, spôsob komunikácie, kooperácie a koordinácie,
- stručný popis komunikačnej stratégie PHSR k jednotlivým cieľovým skupinám,
- systém monitorovania a hodnotenia,

- akčný plán na daný rozpočtový rok s výhľadom na 2 roky (x+2) - vecný a časový harmonogram realizácie jednotlivých opatrení a projektov.

Časť 5: Finančná časť

Táto časť obsahuje:

- indikatívny finančný plán na celú realizáciu PHSR,
- model viaczdrojového financovania jednotlivých opatrení, aktivít (projektov) za účasti sociálno-ekonomických partnerov v území v prepojení na programový rozpočet obce/VÚC,
- hodnotiacu tabuľku pre výber projektov.

Záver

Obsahuje informáciu o schválení a zverejnení PHSR.

1.2 Východiskové koncepcné dokumenty

Pri spracovaní Programu hospodárskeho rozvoja a sociálneho rozvoja obce Tomášikovo boli definované ciele a opatrenia v súlade s programovými dokumentmi regionálneho rozvoja národného, regionálneho a lokálneho významu.

Formulár č. Ú 8 - Zoznam analyzovaných koncepcných dokumentov

Zoznam analyzovaných koncepcných dokumentov			
Názov dokumentu	Platnosť dokumentu	Úroveň dokumentu	Zdroj
Národná stratégia regionálneho rozvoja SR (NSRR)	2030	Národná	www.telecom.gov.sk
Program rozvoja vidieka SR	2020	Národná	www.mpsr.sk
Integrovaný regionálny operačný program	2020	Národná	www.mpsr.sk
Operačný program Kvalita životného prostredia	2020	Národná	www.opzp.sk
Operačný program Ľudské zdroje	2020	Národná	www.employment.gov.sk
Program hospodárskeho a sociálneho rozvoja TTSK (PHSR TTSK)	2015	Regionálna	www.vuctt.sk
Územný plán obce	2020	Lokálna	N/A

Zdroj: vlastné spracovanie

2 Analytická časť

Analytická časť PHSR prináša komplexné zhodnotenie a analýzu východiskovej situácie - aktuálneho stavu, v akom sa obec nachádza. Analytická časť PHSR zároveň obsahuje i odhad budúceho možného vývoja a prípadné riziká vo väzbe na relevantné stratégie. Analýza informácií, databáz, kvantitatívnych a kvalitatívnych dát odhaľuje i vnútorný potenciál územia a limitujúce faktory rozvoja obce.

S cieľom naplnenia vyššie uvedeného účelu analytickej časti, spracoval riadiaci tím analýzu vnútorného a vonkajšieho prostredia. Komplexná analýza aktuálneho stavu bola zostavená na základe informácií dostupných z relevantných zdrojov a databáz. Zoznam použitých dát je uvedený v nasledujúcej tabuľke.

Tabuľka č. A 1 – Zoznam použitých kvalitatívnych a kvantitatívnych dát

Zoznam použitých kvantitatívnych a kvalitatívnych dát		
Oblasť dát /téma	Zdroj dát	Webová stránka
Demografia	Štatistický úrad SR	http://www.statistics.sk/
	Úrad práce, sociálnych vecí a rodiny	http://www.upsvar.sk/
	TTSK	http://www.vuctt.sk/
	Obecná databáza	N/A
Bývanie	Štatistický úrad SR	http://www.statistics.sk/
	Úrad práce, sociálnych vecí a rodiny	http://www.upsvar.sk/
	TTSK	http://www.vuctt.sk/
	Obecná databáza	N/A
Školstvo a vzdelávanie	Štatistický úrad SR	http://www.statistics.sk/
	Úrad práce, sociálnych vecí a rodiny	http://www.upsvar.sk/
	TTSK	http://www.vuctt.sk/
	Obecná databáza	N/A
Zdravotníctvo	TTSK	http://www.vuctt.sk/
	Obecná databáza	N/A
Sociálna starostlivosť	Štatistický úrad SR	http://www.statistics.sk/
	Úrad práce, sociálnych vecí a rodiny	http://www.upsvar.sk/
	Obecná databáza	N/A
Ekonomická situácia	Štatistický úrad SR	http://www.statistics.sk/
	Úrad práce, sociálnych vecí a rodiny	http://www.upsvar.sk/

	TTSK	http://www.vuctt.sk/
	Obecná databáza	N/A
Technická infraštruktúra a vybavenosť	Ministerstvo životného prostredia SR	http://www.minzp.sk/
	Štatistický úrad SR	http://www.statistics.sk/
	Obecná databáza	N/A

Zdroj: vlastné spracovanie

2.1 Analýza projektovej pripravenosti

Účelom formulára **A 4 Ex-post hodnotenie – stav projektovej pripravenosti**, ktorý sa nachádza v prílohách PHSR, je analyzovať súčasný stav pripravenosti investičných zámerov a možností ich financovania z rôznych zdrojov vrátane hodnotenia ich príspevku k rastu alebo rozvoju územia, tvorbe nových pracovných miest a k zlepšeniu kvality života obyvateľov obce Tomášikovo. Formulár A 4 Ex-post bol vypracovaný riadiacim tímom na základe potrieb obce Tomášikovo. V rámci formulára bol vypracovaný zoznam projektových zámerov, ktoré sú súčasťou programu hospodárskeho a sociálneho rozvoja obce na roky 2015-2022.

2.2 Analýza vnútorného prostredia

2.2.1 Základná charakteristika obce

Kód obce	504076
Názov okresu	Galanta
Názov kraja	Trnavský
Štatút obce	Obec
PSČ	925 04
Telefonické smerové číslo	31
Prvá písomná zmienka o obci (rok)	1646
Nadmorská výška stredu obce v m	114
Celková výmera územia obce (m ²)	21134662
Počet obyvateľov (r. 2014)	1645
Hustota obyvateľstva na km ²	77,83

Zdroj: vlastné spracovanie

2.2.2 História obce¹

Osídlenie nastalo v mezeolite. Obec sa spomína až v roku 1646. patrila panstvu Šintava, do roku 1817 bola centrom jedného dištriktu panstva, od roku 1817 sídlom správy panstva Tomášikovo. Zaoberali sa poľnohospodárstvom, chovom oviec a koní. V kaštieli Esterházyovcov z roku 1760 Mária Terézia umiestnila sirotinec pre šľachtické deti, ktorý v roku 1764 presťahovali do Senca, odkiaľ sem premiestnili polepšovňu, a pri tej do roku 1790 pracovala manufaktúra na súkno. Za Jozefa II. Na panstve pokusne pestovali moruše a hodvábnika. V rokoch 1938 – 1945 pripojená k Maďarsku.

2.2.3 Poloha²

Nadmorská výška v strede obce je 115 m n. m., v chotári 114 – 117 m n. m. Tomášikovo leží v Podunajskej nížine na nive Čiernej vody, kt. tečie vých. od obce Záp. časti chotára siaha až k malému Dunaju. Rovinný chotár je pri Malom Dunaji porastený väčšími lužnými lesmi, inde je odlesnený. Má lužné a nivné, príp. lužné černoziemné pôdy.

2.2.4 Pôdne pomery

V rámci pôdneho fondu má najväčšie zastúpenie poľnohospodárska pôda (82,43%), zatiaľ čo nepoľnohospodárska pôda predstavuje 17,57% (graf č.1, tab. č. A2).

Tabuľka č. A 2 – Pôdny fond obce Tomášikovo (m²)

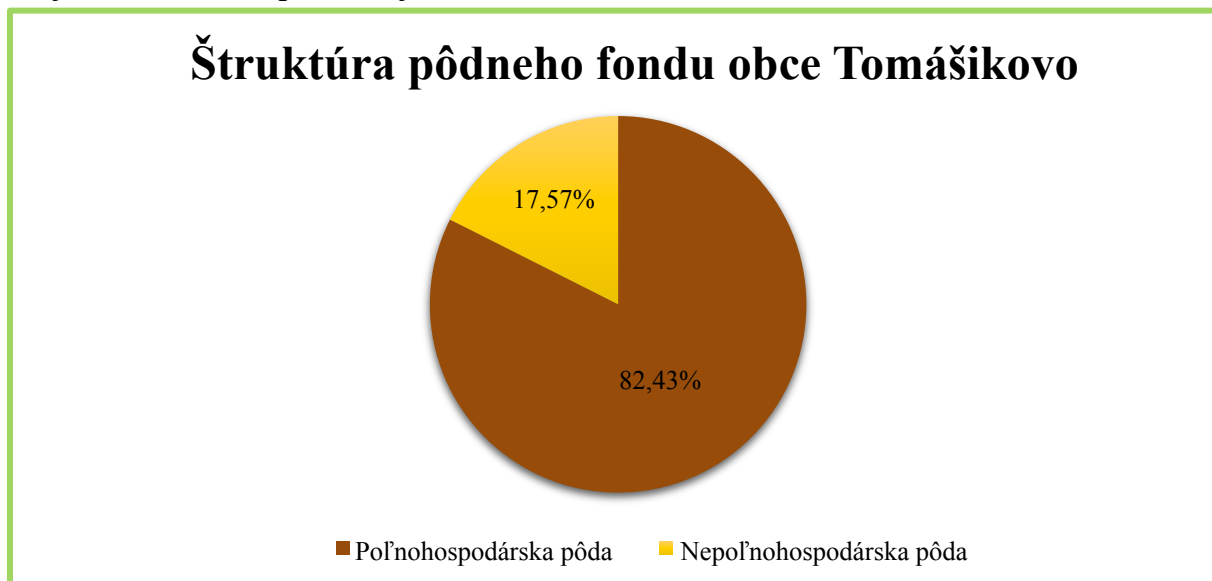
Celková výmera	21134662
Orná pôda	16961084
Chmeľnice	0
Vinice	468
Záhrady	332523
Ovocné sady	54007
TTP	72780
Poľnohospodárska pôda	17420862
Lesné pozemky	1338615
Vodné plochy	596278
Zastavané plochy a nádvorja	1286968
Ostatné plochy	491939

Zdroj: Katastrálny portál SR

¹ Zdroj: <http://www.e-obce.sk/obec/tomasikovo/2-historia.html>

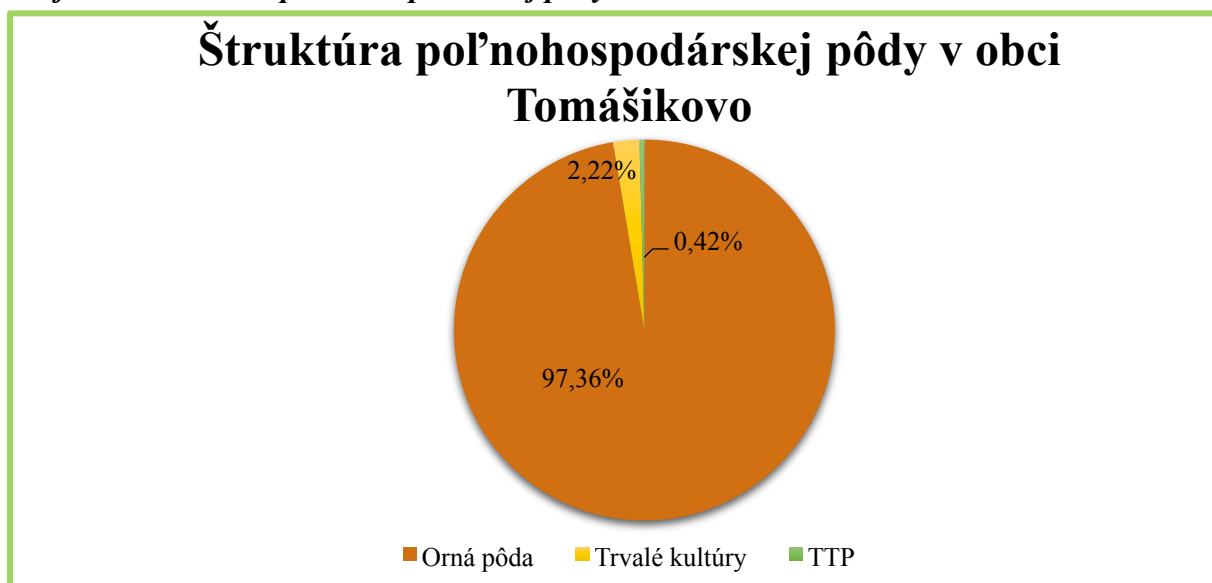
² Zdroj: <http://www.e-obce.sk/obec/tomasikovo/3-priroda.html>

Graf č.1 – Štruktúra pôdneho fondu obce Tomášikovo



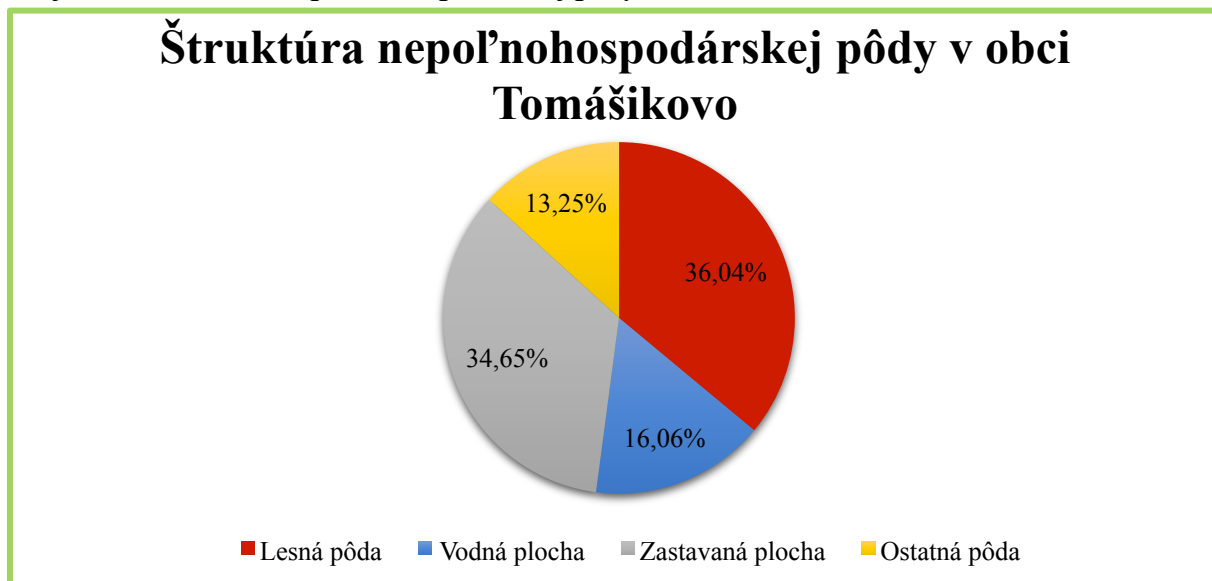
Zdroj: Katastrálny portál SR

Graf č.2 – Štruktúra poľnohospodárskej pôdy v obci Tomášikovo



Zdroj: Katastrálny portál SR

Graf č.3 – Štruktúra nepoľnohospodárskej pôdy v obci Tomášikovo



Zdroj: Katastrálny portál SR

2.2.5 Demografia

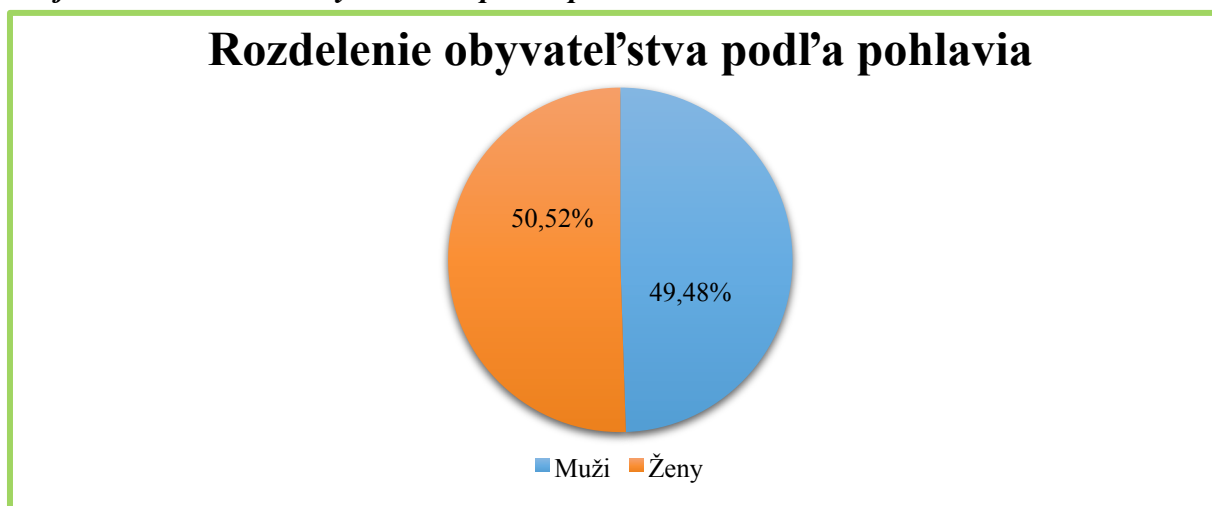
K 31.12.2014 žilo na území obce celkov 1645 obyvateľov, čo je v porovnaní s rokom 2013 nárast o 12 obyvateľov. V rámci celkového počtu obyvateľov, predstavujú ženy 50,59% a muži 49,41%.

Tabuľka č. A 3 – Rozdelenie obyvateľstva podľa pohlavia

Rozdelenie obyvateľstva podľa pohlavia	
Muži	814
Ženy	831
Spolu	1645

Zdroj: Štatistický úrad SR, datacube.statistics.sk

Graf č. 4 – Rozdelenie obyvateľstva podľa pohlavia



Zdroj: Štatistický úrad SR, datacube.statistics.sk

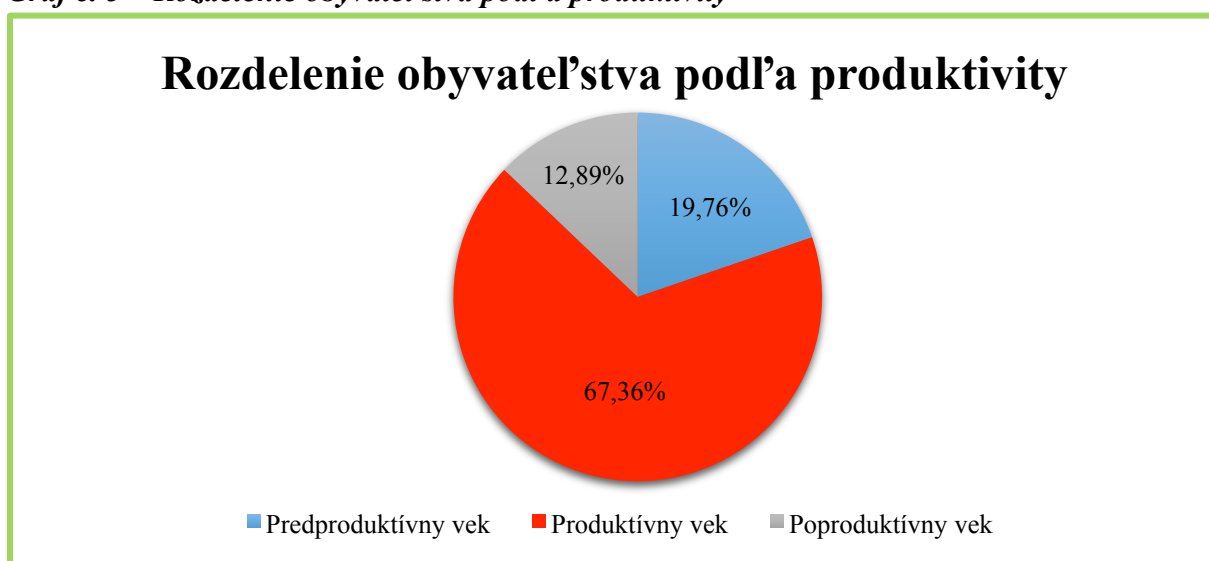
Z celkového počtu obyvateľov žijúcich v obci bolo v roku 2014 325 obyvateľov v predproduktívnom veku, čo predstavovalo 19,76%, 1108 obyvateľov v produktívnom veku, čo predstavovalo 67,36% a 212 obyvateľov v poproduktívnom veku, čo predstavovalo 12,89%.

Tabuľka č. A 4 – Rozdelenie obyvateľstva podľa produktivity

Rozdelenie obyvateľstva podľa produktivity	
Predproduktívny vek	325
Produktívny vek	1108
Poproduktívny vek	212

Zdroj: Štatistický úrad SR, datacube.statistics.sk

Graf č. 5 – Rozdelenie obyvateľstva podľa produktivity



Zdroj: Štatistický úrad SR, datacube.statistics.sk

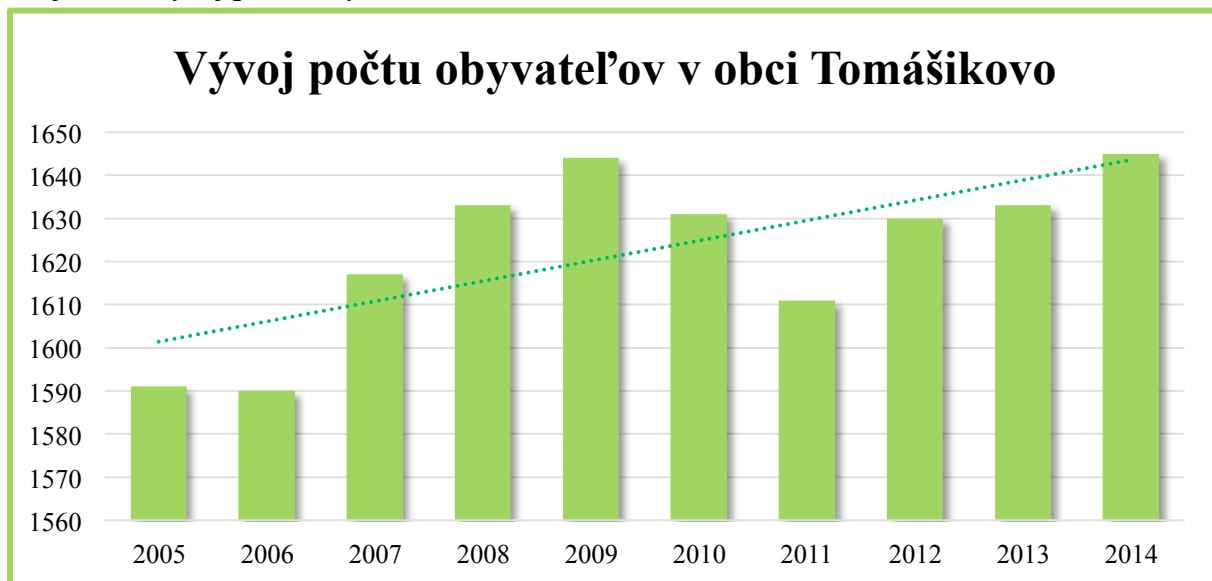
Tabuľka č. A 5 – Počet obyvateľov v obci Tomášikovo

Rok	2005	2006	2007	2008	2009	2010	2011	2012	2013	2014
Počet obyvateľov	1591	1590	1617	1633	1644	1631	1611	1630	1633	1645

Zdroj: Štatistický úrad SR, datacube.statistics.sk

Počet obyvateľov v obci Tomášikovo má od roku 2005 nepravidelný rastúci trend. Napriek medziročným postupným nárastom a poklesom obyvateľov vyzerá graf vývoja počtu obyvateľov v obci nasledovne.

Graf č. 6 – Vývoj počtu obyvateľov v obci Tomášikovo



Zdroj: Štatistický úrad SR, datacube.statistics.sk

S vývojom počtu obyvateľov úzko súvisí vývoj prirodzeného prírastku a migračného salda obyvateľstva obce. Počas sledovaného obdobia 2005-2014 sa tieto ukazovatele vyvíjali nasledovne.

Tabuľka č. A 6 – Prirodzený prírastok v obci Tomášikovo

Kategória/rok	2005	2006	2007	2008	2009	2010	2011	2012	2013	2014
Narodení	27	17	24	29	25	19	19	17	19	19
Zomretí	16	21	10	16	19	16	16	13	15	19
Prirodzený prírastok	11	-4	14	13	6	3	3	4	4	0

Zdroj: Štatistický úrad SR, datacube.statistics.sk

Tabuľka č. A 7 – Migračné saldo v obci Tomášikovo

Kategória/rok	2005	2006	2007	2008	2009	2010	2011	2012	2013	2014
Priťahovaní	28	25	40	25	25	13	32	24	23	29
Vysťahovaní	22	22	27	22	20	30	18	12	24	19
Migračné saldo	6	3	13	3	5	-17	14	12	-1	10

Zdroj: Štatistický úrad SR, datacube.statistics.sk

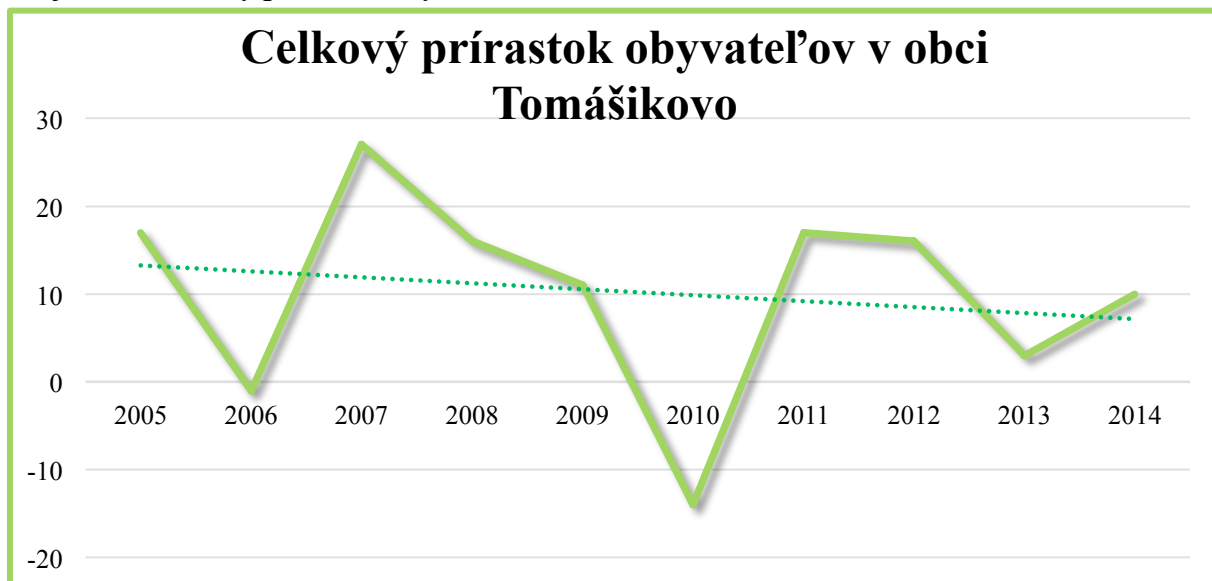
Výsledkom pôsobenia prirodzeného prírastku a migračného salda na ukazovateľ celkového prírastku obyvateľstva v obci bolo nasledovné.

Tabuľka č. A 8 – Celkový prírastok v obci Tomášikovo

Kategória/rok	2005	2006	2007	2008	2009	2010	2011	2012	2013	2014
Prirodzený prírastok	11	-4	14	13	6	3	3	4	4	0
Migračné saldo	6	3	13	3	5	-17	14	12	-1	10
Celkový prírastok	17	-1	27	16	11	-14	17	16	3	10

Zdroj: Štatistický úrad SR, datacube.statistics.sk

Graf č. 7 – Celkový prírastok obyvateľov v obci Tomášikovo



Zdroj: Štatistický úrad SR, datacube.statistics.sk

Na základe vyčíslenia celkového prírastku obyvateľstva (súčtom prirodzeného prírastku a migračného salda) je vidno v grafe nepravidelný klesajúci trend celkového prírastku obyvateľstva. Najvyšší celkový prírastok zaznamenala obec v roku 2007 (27 obyvateľov) a najväčší celkový úbytok obyvateľstva v roku 2010 (-14 obyvateľov).

Tabuľka č. A 9 – Náboženská štruktúra v roku 2011

Náboženská štruktúra v roku 2011		
Druh	Obyvateľstvo	Podiel
Rímskokatolícka cirkev	1474	92,07%
Gréckokatolícka cirkev	0	0,00%
Evanjelická cirkev augsburského vyznania	17	1,06%
Ostatné	20	1,25%
Bez vyznania	70	4,37%
Nezistené	20	1,25%
Spolu	1601	

Zdroj: Štatistický úrad SR, SODB 2011

Na základe Sčítania obyvateľov, domov a bytov v roku 2011 má obec Tomášikovo najväčšie zastúpenie obyvateľstvo s rímskokatolíckym vierovyznaním (92,07%). Evanjelické vierovyznanie má 1,06% zastúpenie. Nezistené vierovyznanie bolo u 1,25% obyvateľstva.

V obci je najviac zastúpená maďarská národnosť, a to vo výške 84,38%. Okrem maďarskej národnosti je v obci zastúpená slovenská národnosť (11,74%) a rómska národnosť, ktorá percentuálne predstavuje 1,87% z celkového počtu obyvateľov v obci. Podrobnosti sú uvedené v nasledujúcej tabuľke č. A 10.

Tabuľka č. A 10 – Národnostná štruktúra v roku 2011

Národnostná štruktúra v roku 2011		
Druh	Obyvateľstvo	Podiel
Slovenská	188	11,74%
Maďarska	1351	84,38%
Rómska	30	1,87%
Česká	7	0,44%
Nemecká	0	0,00%
Ostatné	25	1,56%
Spolu	1601	

Zdroj: Štatistický úrad SR, SODB 2011

2.2.6 Vzdelanie

V tabuľke č. A 11 je uvedená vzdelanostná štruktúra obyvateľstva v roku 2011. Najpočetnejší podiel obyvateľstva má ukončené základné vzdelanie, a to 29,29% všetkých obyvateľov obce. Stredoškolské vzdelanie s maturitou má 13,49% obyvateľov obce. Učňovské vzdelanie má ukončených 18,36% obyvateľstva. Vysokoškolské vzdelanie malo v roku 2011 ukončených 4,06% všetkých obyvateľov obce.

Tabuľka č. A 11 – Vzdelanostná štruktúra v roku 2011

Vzdelanostná štruktúra v roku 2011		
Druh	Obyvateľstvo	Podiel
základné	469	29,29%
učňovské	294	18,36%
stredoškolské bez maturity	149	9,31%
stredoškolské s maturitou	216	13,49%
úplné stredoškolské vzdelanie	45	2,81%
vyššie odborné	11	0,69%
vysokoškolské	65	4,06%
bez vzdelania	348	21,74%
nezistené	4	0,25%
Spolu	1 601	

Zdroj: Štatistický úrad SR, SODB 2011

Tabuľka č. A 12 – Počet žiakov v školských zariadeniach v obci Tomášikovo

Počet žiakov v školských zariadeniach v obci Tomášikovo		
Školský rok	Počet žiakov	
	MŠ	ZŠ
2002/2003	47	190
2003/2004	47	180
2004/2005	47	183

2005/2006	36	184
2006/2007	36	178
2007/2008	41	176
2008/2009	42	168
2009/2010	37	152
2010/2011	43	145
2011/2012	46	149
2012/2013	48	156
2013/2014	50	160

Zdroj: Štatistický úrad SR

V tabuľke č. A 12 sú uvedené počty žiakov v školských zariadeniach v obci Tomášikovo. Najvyšší počet žiakov MŠ bol zaznamenaný v rokoch 2013/2014. ZŠ evidovala najvyšší počet žiakov v roku 2002/2003.

2.2.7 Kultúrno-spoločenský život v obci

V obci Tomášikovo majú tradície rôzne podujatia, ktoré sa viažu na určité obdobie v roku. Prehľad týchto pravidelných podujatí poskytuje nasledujúca tabuľka.

Tabuľka č. A 13 – Kultúrno-spoločenské podujatia v obci Tomášikovo

Tabuľka kultúrno-spoločenských podujatí v obci		
Mesiac	Podujatie	Organizátor
január	privítanie nového roka	obec
február	dedinská zabíjačka	obec, FC Tomášikovo
marec	oslava revolučných dní - 15. marec	obec, ZŠ, CSEMADOK
apríl	stavanie mája	obec, FC Tomášikovo
máj	hody	HaZZ, FC Tomášikovo, RKFÚ
jún	Deň detí	ZŠ a MŠ, obec
júl	Deň obce	obec, spoločenské organizácie
august	rozlúčka s letom	HaZZ
september	Púť Lurskej jaskyne	Rímsko-katolícky farský úrad, obec
október	Prechádzka za život	obec
november	Stretnutie dôchodcov	obec
december	privítanie Mikuláša	obec

Zdroj: Obecné štatistiky

2.2.8 Bytová otázka

Tabuľky č. A 14 a A 15 popisujú históriu výstavby v obci a súčasnú štruktúru bytových a rodinných domov v obci. V obci Tomášikovo majú najväčšie zastúpenie rodinné domy vo vlastníctve fyzických osôb.

Tabuľka č. A 14 – Domový a bytový fond v obci Tomášikovo

Domový a bytový fond v obci Tomášikovo			
Druh	RD	BD	Spolu
Domov spolu	510	19	529
Vlastníctvo bytové družstvo	0	0	0
Vlastníctvo obec	0	13	13
Vlastníctvo FO	510	6	516
Vlastníctvo PO	0	0	0
Vlastníctvo ostatné	0	0	0

Zdroj: Obecné štatistiky

V obci Tomášikovo prebehla najväčšia výstavba v rokoch 1991-2000, a to 34 rodinných domov. V tabuľke č. A 15 je podrobný prehľad histórie výstavby.

Tabuľka č. A 15 – História výstavby v obci Tomášikovo

História výstavby v obci Tomášikovo		
Obdobie	Počet RD	Počet BD
1991-2000	34	0
2001-2010	20	11
2011-2013	7	2
Spolu	61	13

Zdroj: Obecné štatistiky

2.2.9 Ekonomika

Obec Tomášikovo disponuje majetkom uvedeným v nasledujúcej tabuľke.

Tabuľka č. A 16 – Majetok obce Tomášikovo

Majetok obce		
Druh	Nadobúdacia hodnota	Posledná účtovná hodnota
Obecný úrad	21 565 €	0 €
Zdravotné stredisko	32 241 €	0 €
Osada Jegenyés	6 838 €	0 €
Požiarna zbrojnica	4 222 €	0 €
Dom smútku	12 890 €	0 €
Oplotenie v cintoríne	13 985 €	0 €
Prístrešok pri dome smútku	10 728 €	0 €
Verejné osvetlenie	6 249 €	0 €
Verejné osvetlenie - Jegenyés	3 271 €	0 €
Rekonštrukcia verejného osvetlenia	7 056 €	0 €
Most-1	20 776 €	0 €
Most-2	21 344 €	0 €

Tribúna a šatňa	22 605 €	0 €
Telocvičňa na športovom ihrisku	17 505 €	893 €
Celoobecný vodovod	400 381 €	180 172 €
ČOV	10 403 €	1 571 €
Rekonštrukcia ČOV	66 222 €	36 422 €
Telocvičňa	451 049 €	196 658 €
Inžinierske stavby k 4 bj.	30 924 €	17 008 €
2x4 bytové jednotky	439 709 €	241 840 €
Plynová prípojka k 4 bj.	7 115 €	4 269 €
2x4 bytové jednotky	450 526 €	270 316 €
Bytový dom - 9 bytová jednotka	392 674 €	255 238 €
Cesta k 4 bytovým jednotkám	25 220 €	17 654 €
Rekonštrukcia budovy MŠ	90 097 €	63 068 €
Multifunkčné ihrisko	45 561 €	31 893 €
Bytový dom - 6 bj. č.1	271 468 €	190 028 €
Bytový dom - 6 bj. č.2	271 468 €	190 028 €
Studňa Ročár	397 €	0 €
Studňa na námestí	47 717 €	0 €
Požiarné vozidlo AVIA	6 272 €	0 €
Požiarné vozidlo ŠKODA	6 800 €	0 €
Autobus IKARUS	4 360 €	0 €
Mikrobus MERCEDES	14 273 €	0 €
Traktorový príves-5 t	673 €	0 €
Traktorový príves - 8 t	1 355 €	0 €
Osobné vozidlo VW Golf	11 965 €	0 €
Technická infraštruktúra 2x6 bj	6 000 €	4 500 €
Rekonštrukcia MK	70 891 €	56 713 €
Plynová prípojka k 6 bj	4 928 €	4 188 €
Technická vybavenosť k 6 bj č.4	47 257 €	40 169 €
Technická vybavenosť k 6 bj č.3	49 015 €	41 662 €
Bytový dom 6 bj č.3	303 720 €	258 162 €
Bytový dom 6 bj č.4	303 720 €	258 162 €
Odvodňovacie zariadenie	23 973 €	20 377 €
Traktor ZETOR 5211	3 700 €	1 850 €
Modernizácia ver. osvetlenia	236 998 €	213 298 €
Obytný súbor	37 720 €	33 948 €
Rekonštrukcia TKC - objekt A	202 550 €	182 295 €
Bytový dom 6 bj č.5	297 645 €	267 881 €
Bytový dom 6 bj č.6	297 645 €	267 881 €
7 x 6 bytová jednotka	8 806 €	7 925 €
Technická vybavenosť k 6 bj č.5	37 997 €	34 197 €
Technická vybavenosť k 6 bj č.6	37 997 €	34 197 €
Rekonštrukcia centrálnej zóny obce	432 677 €	411 042 €
Konvektomat	6 330 €	4 747 €

Zdroj: Obecné štatistiky

Vo verejnej správe v rámci obce Tomášikovo pracuje 45 zamestnancov, z toho je 37 žien. Prehľad štruktúry týchto zamestnancov je v nasledujúcej tabuľke.

Tabuľka č. A 17 – Počet zamestnancov vo verejnej správe

Počet zamestnancov vo verejnej správe		
Druh	Muži	Ženy
obecný úrad	7	4
ZŠ a MŠ	1	33
iné	0	0
Spolu	8	37

Zdroj: Obecné štatistiky

V obci Tomášikovo bolo v roku 2014 ekonomicky aktívnych obyvateľov spolu 1037, z čoho bolo 527 mužov a 510 žien. Hodnoty boli platné v ku koncu roku 2014.

Tabuľka č. A 18 – Ekonomicky aktívne obyvateľstvo v obci v roku 2014

Ekonomicky aktívne obyvateľstvo v obci v roku 2014	
Muži	527
Ženy	510
Spolu	1 037

Zdroj: Obecné štatistiky

Obec Tomášikovo zaznamenala počas obdobia 2009-2014 nerovnomerný rastúci trend evidovaných nezamestnaných. Prehľad je v nasledujúcej tabuľke.

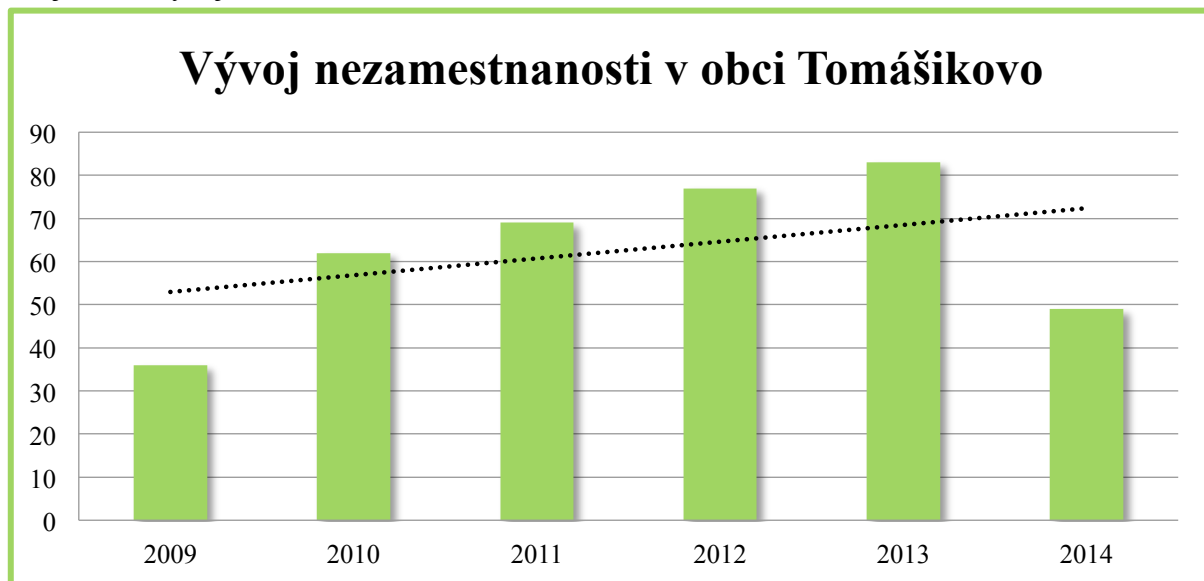
Tabuľka č. A 19 – Vývoj nezamestnanosti v obci Tomášikovo

Vývoj nezamestnanosti v obci Tomášikovo	
Rok	Počet evidovaných nezamestnaných
2009	36
2010	62
2011	69
2012	77
2013	83
2014	49

Zdroj: Obecné štatistiky

Podľa sledovaných hodnôt z tabuľky č. A 19 bol zaznamenaný najvyšší počet evidovaných nezamestnaných v obci Tomášikovo v roku 2013, a to 83 osôb. V roku 2014 dosiahla miera evidovanej nezamestnanosti v obci Tomášikovo hodnotu 4,51%. Vývoj nezamestnanosti v obci Tomášikovo opisuje aj nasledujúci graf.

Graf č. 8 – Vývoj nezamestnanosti v obci Tomášikovo



Zdroj: Obecné štatistiky

Na území obce sa nachádzajú podnikateľské subjekty aj mimovládne organizácie. Najvýznamnejšie z nich sú uvedené nasledovných tabuľkách. V prílohách PHSR sa nachádzajú formuláre č. [A7b Evidencia podnikateľských subjektov](#) a č. [A8 Evidencia mimovládnych organizácií](#). V uvedených formulároch sú podrobné informácie o týchto subjektoch.

Tabuľka č. A 20 Evidencia podnikateľských subjektov v obci Tomášikovo

Evidencia podnikateľských subjektov v obci Tomášikovo	
1	Agro Tomášikovo s.r.o
2	Demianos s.r.o
3	Neodental s.r.o
4	Noe s.r.o
5	Kisová Katarína-Afrodite
6	Cukráreň Vivien
7	Rent-a-Lux s.r.o
8	COOP Jednota - SD
10	Potraviny Bartosová
11	Agrosid s.r.o
12	JKG s.r.o
13	Bankol s.r.o
14	GreenEurope s.r.o
15	Július Hakszer-Čaluníctvo
16	Alti Horváth-Kamenárstvo
17	D.A.Czvedler s.r.o
18	Black Water s.r.o
19	BauFlex s.r.o

20	Credit&Debet s.r.o
21	Domus Stav s.r.o
22	EH MONT s.r.o
23	Euro Econ s.r.o
24	Filkrikor s.r.o
25	Gabriel Company s.r.o
26	H&K BAU s.r.o
27	Horváth Stav s.r.o
28	IFG s.r.o
29	Jadran S.B. s.r.o
30	Lagas s.r.o
31	Lia SK s.r.o
32	Linear Projekt s.r.o
33	Mgr. Beata Arpášová s.r.o
34	Michkol s.r.o
35	Pro-LG s.r.o
36	Viva-K s.r.o
37	Zorica Molnárová-KARATROL
38	Slovenská pošta a.s.
39	František Pápay-PF Production
40	Beáta Sárkányová
41	Róbert Bartos
42	Alexander Kollár
43	Andrea Szüllőová
44	Golden Tobacco s.r.o
45	Róbert Bánovec
46	Iveta Stušková
47	Imrich Múcska
48	Jozef Jankovics
49	Erik Jankovics
50	Michal Szilvásy
51	Michal Szilvásy ml.
52	František Rémes SHR
53	Gabriel Vörös SHR
54	Michal Búda SHR
55	Zoltán Búda SHR
56	Zoltán Lukács SHR
57	Imrich Bihercz SHR
58	Viktor Chyba SHR
59	Gergő Múcska SHR
60	Dominik Bihercz SHR
61	

Zdroj: Obecné štatistiky

Tabuľka č. A 21 Evidencia mimovládnych organizácií v obci Tomášikovo

Evidencia mimovládnych organizácií v obci Tomášikovo	
1	Futbalový Club Tomášikovo
2	Obecný boxerský klub
3	Základná organizácia Csemadok Tomášikovo
4	Rodičovské združenie pri ZŠ s MŠ s VJM Tomášikovo
5	Združenie maďarských rodičov na Slovensku ZŠ s MŠ s VJM Tomášikovo
6	Pro Tomášikovo
7	Klub dôchodcov Őszikék
8	Poľovnícke združenie pri Agro Tomášikovo

Zdroj: Obecné štatistiky, štatistické registre organizácií

2.3 Vybavenosť obce³

Technická infraštruktúra

Cez obec nevedie cesta 1. triedy, avšak cesta 2. triedy medzi Dunajskou Stredou a Galantou je vysoko frekventovaná so všetkými pozitívnymi a negatívnymi dopadmi. Železnica v obci nie je, avšak v tesnej blízkosti (15 km) sa nachádza frekventovaná medzinárodná trasa Bratislava - Štúrovo. Obec má vlastnú vodovodnú sieť s vodným zdrojom (studňa).

Sociálna infraštruktúra

Kultúrna infraštruktúra

Kultúrne zdroje a historické pamiatky

- **Kaštieľ Esterházyovcov** - postavili v 17. storočí Esterházyovci. Dnešný barokový objekt bol postavený okolo roku 1762 na základoch pôvodného. Istý čas (1762) slúžil kaštieľ ako zemiansky sirotinec. Po jeho presťahovaní do Senca tu bola polepšovňa, pri ktorej zriadili v 70. rokoch 18. storočia súkennú manufaktúru. Od roku 1817, keď bolo šintavské panstvo rozdelené na tri časti, sa kaštieľ stal centrom administratívy, tzv. tallóšskeho panstva, ktoré tu malo rozsiahle ovčince a žrebčiny. Menšie stavebné úpravy boli realizované na začiatku 19. storočia, keď park prebudovali na anglický a doplnili ho sochárskou výstavbou. Novšie úpravy sú z 20. storočia, keď časť parku prebudovali na športoviská. V rokoch 1961-1974 realizovali úpravy pre nové použitie. Kaštieľ má široké priečelie so stredným rizalitom a bočnými rizalitmi, zdôraznenými aj strešnou konštrukciou. V hlavnej budove je po celej hĺbke situovaná vstupná sieň, umožňujúca aj prístup do parku. Pri kaštieli je park s niekoľkými platanmi a mohutnými listnatými stromami. Pred hlavnou fasádou obrátenou do parku a na terase boli kamenné podstavce so sochami levov a psov s poprsiami zo začiatku 19. storočia. Barokovo-klasicistický kaštieľ sa momentálne využíva ako Špeciálna základná škola

³ Zdroj: Program hospodárskeho a sociálneho rozvoja obce Tomášikovo do roku 2016

s VJM a zriaďovateľom zariadenia je Krajský školský úrad Trnava.

- **Vodný kolový mlyn Maticza** - stojí na ľavom brehu Malého Dunaja, asi 2 km od Tomášikova. Postavil ho v roku 1893 Ján Maticza. Jeho rovnomenný vnuk prevádzkoval mlyn do roku 1960. Mlyn sa zachoval v pôvodnom stave, bez rušivých zásahov do konštrukcie, s uceleným a prevádzkyschopným mlynským zariadením. Dnes slúži ako technická pamiatka ľudového mlynárstva na južnom Slovensku. V roku 1982 budovu kúpilo Vlastivedné múzeum v Galante a prebudovalo ho na elektrický pohon. Časť rieky pri mlyne je dnes obľúbeným miestom rekreácie a kúpania miestnych občanov a návštevníkov obce.
- **Rímskokatolícky kostol** – bol postavený v roku 1801 a rekonštruovaný v rokoch 2004 a 2006.
- **Lurdská jaskyňa** – nachádza sa v cintoríne z roku 1901 a je navštevovaná množstvom pútnikov.
- **Sochy** – „Súsošie Najsvätejšej Trojice“, „socha sv. Vendelína“, „sv. Floriána“ a „sv. Jána Nepomuckého“.

Životné prostredie

Stav životného prostredia

Kvalita životného prostredia v obci je mierne ovplyvnená blízkosťou Dolnopovažskej zaťaženej oblasti (priemyselné znečistenie Serede, Galanty a Šale): v ovzduší je koncentrácia SO_2 15-20 $\mu\text{g}/\text{m}^3$ (mierna záťaž). Z hľadiska znečistenia z automobilovej dopravy oblasť patrí k mierne zaťaženým (CO 10-15, NO_x 5-10 a VOC 2-4). Z hľadiska prietochnosti a hydrogeologickej produktivity južná časť katastra patrí do kategórie „veľmi vysoká“, severná časť do kategórie „vysoká“. Využiteľné množstvo podzemných vôd na km^2 je 1-5 l/s. Vďaka týmto priaznivým vlastnostiam kataster je súčasťou Chránenej vodohospodárskej oblasti Žitný ostrov. Napriek tomu podzemné vody sú silne kontaminované, na základe súborného indexu patria do najhoršej piatej a štvrtej triedy, čo je spojené veľmi vysokou mierou ohrozenia zásob vôd.

Aj Malý Dunaj je silne znečistený, na základe hodnotenia „najhoršieho prípadu“ patrí do 4. triedy – silne znečistená voda. Je to spôsobené kontamináciou mikropolutantmi (4. trieda), ostatné ukazovatele (kyslíkový režim, mikrobiologické a biologické prvky, nutrienty) vykazujú len stredné znečistenie. Pôda v katastri obce nie je kontaminovaná, z hľadiska veternej erózie hrozí len mierna deflácia (v severnej časti katastra silná deflácia) a pôdy sú len mierne ohrozené vodnou eróziou. Na základe podielu ekologicky pozitívne hodnotenej plochy obce k celkovej ploche obce (koeficient kvality) kataster získal hodnotu len 0,0-0,2.

Odpady

V obci nie je legálna skládka odpadu a ani zberný dvor odpadu, avšak je zabezpečený separovaný zber odpadu. Zmesový komunálny odpad raz do týždňa odnáša firma „A.S.A. SLOVENSKO spol. s r.o.“ do obce Dolný Bar na riadenú skládku odpadu. V rámci separácie sa vykonáva triedenie odpadu nasledovných frakcií: papier, lepenka, sklo, plasty a PET fľaše, veľkoobjemový a elektronický odpad, stavebný a biologický odpad. Ročne sa vyselektuje

necelých 4 t odpadu. Ďalej na území obce sa nachádzajú aj staré skládky odpadov, ktoré plánuje obec v najbližšom období rekultivovať.

Náklady obce na zber odpadov a množstvo zmesového komunálneho odpadu sa ročne zvyšujú, preto vedenie obce v najbližších rokoch plánuje vybudovať zberný dvor odpadu, rozvíjať separovaný zber odpadov a zabezpečiť osvetovú činnosť na ochranu životného prostredia.

2.4 Analýza⁴ externého prostredia

Vonkajšie prostredie je určované Európskou úniou a legislatívou Slovenskej republiky. V danej oblasti je smerodajný najmä Národný plán reforiem Slovenskej republiky platný pre roky 2014 a 2015. Jedná sa o opatrenia, ktoré sa vláda zaviazala plniť v nasledujúcom období:

Konsolidačné opatrenia 2015-2017:

- Zachovanie výnosu a zvýšenie úspešnosti DPH
- Registračné pokladnice pre lekárov a iné profesie
- Zrážková daň na finančných a nefinančných benefity od farmaceutických spol. pre lekárov
- Ročné zúčtovanie Sociálnej poisťovne
- Úspory na mzdách (ESO)
- Úspory na medzispotrebe (ESO)

Efektívnosť verejných výdavkov:

- Transformácia a zlučovanie podriadených organizácií kapitol štátneho rozpočtu v rámci ESO
- Zlepšenie finančného riadenia a hospodárenia poskytovateľov zdravotnej starostlivosti
- Vyrovnané hospodárenie fakultných a univerzitných nemocníc
- Implementácia prvej fázy e-health eSO1
- Výdavkové priority - zvýšenie miezd učiteľom, zamestnancom úradov práce, kapacít materských škôl
- Výstavba diaľnic

Boj proti daňovým podvodom a analytické kapacity:

- Tretia etapa akčného plánu formou opatrení na zlepšenie výberu daní: najmä centralizácia informácií z mýtného systému, registra motorových vozidiel a obyvateľstva, prístup k informáciám o účtoch prešetrovaných osôb a firiem. Zavedenie insolvenčného registra, registra diskvalifikovaných osôb a ratingu daňových subjektov. Okrem toho sa zriadia špecializované senáty na krajských súdoch so zameraním na daňovú oblasť.

⁴ Zdroj: Národný program reforiem Slovenskej republiky 2014

- Posilnenie analytických kapacít a vybudovanie analytickej jednotky na Finančnej správe SR
- Zverejňovanie platenia DPPO

Služby zamestnanosti, dlhodobá nezamestnanosť:

- Prioritizovanie poradenských a individualizovaných verejných služieb zamestnanosti vrátane zvýšenia ich administratívnych kapacít s cieľom zlepšenia prístupu k zamestnaniu pre dlhodobo nezamestnané osoby, pracovníkov s nízkou kvalifikáciou, starších ľudí a žien
- Poskytovanie kariérneho poradenstva pre dospelých na zlepšenie uplatniteľnosti na trhu práce
- Centralizácia databázy uchádzačov o zamestnanie a poberateľov sociálnych dávok, kompletizácia a prepojenie s relevantnými inštitúciami
- Analýza čistej účinnosti a efektívnosti výdavkov jednotlivých opatrení aktívnej politiky trhu práce
- Posilnenie finančných motivácií zamestnať sa - súbeh dávky v hmotnej núdzi a mzdy.

Predškolské zariadenia:

- Budovanie nových zariadení služieb starostlivosti o dieťa
- Rozšírenie kapacít materských škôl, rozšírenie existujúcich foriem výchovy a vzdelávania o prípravné triedy materskej školy a zvýšenie časovej dotácie pre predškolské vzdelávanie.

Nezamestnanosť mladých:

- Prijatie systému záruk pre mladých ľudí do 29 rokov.
- Identifikácia sektorovej potreby zručností na trhu práce a dopytu po kvalifikovanej pracovnej sile prostredníctvom Národnej sústavy povolání (NSP)

Odborné vzdelávanie a postavenie učiteľov:

- Zvyšovanie miezd učiteľov.
- Lepšie zapojenie zamestnávateľov a zamestnávateľských zväzov do systému odborného vzdelávania a prípravy, podpora odbornej praxe žiakov vykonávanej priamo v podnikoch a zmeny v normatívnom financovaní odborného regionálneho školstva s cieľom posilniť kvalitu odborného vzdelávania.

Marginalizované rómske komunity:

- Zvyšovanie počtu asistentov učiteľov
- Vydávanie učebníc a učebných textov v slovenskom a v rómskom jazyku

Výskum a vývoj:

- Opatrenia z Akčného plánu stratégie RIS3
- Transparentnosť regulácie sieťových odvetví:
- Hodnotenie potreby ďalšej regulácie

- Zverejňovanie analýzy ku všetkým zásadnejším zmenám politík regulačného obdobia
- Vybudovanie dátového centra na webovom sídle URSO

Prepájanie sústav a sietí:

- Prepojenie plynárenských sietí s Poľskom a Maďarskom
- Prepojenie elektrizačných sústav s Maďarskom

Energetická efektívnosť v podnikoch:

- Podpora energetických auditov pre malé a stredné firmy
- Implementácia smernice o energetickej efektívnosti

Verejná služba:

- Reforma štátnej služby
- Model prevádzky Integrovaných obslužných miest
- Grantový program pre posilnenie analytických kapacít vo VS
- ESO - Efektívna, spoľahlivá a otvorená štátna správa

Justícia:

- Skrátenie dĺžky súdneho konania
- Elektronický súdny spis
- Zavedenie elektronickej Zbierky zákonov SR

Formulár č. A 13 - STEEP analýza

Sociálna oblasť	Technologická oblasť	Ekonomická oblasť
Demografické zmeny obyvateľstva	Využívanie IKT pre komunikáciu s obyvateľstvom	Využívanie štrukturálnych fondov EÚ pre spolufinancovanie projektov
Absencia adekvátneho prepojenia vzdelávacieho systému s potrebami trhu práce	Zlepšovanie kvality poskytovaných služieb verejnosti	Daňové zaťaženie
Nárast kriminality, chudoby, MKR	Rast úrovne výskumu a vývoja, inovácie	Nové trhy a investičné príležitosti pre zamestnávateľov a podnikateľov
	Zavádzanie inovatívnych technológií u kľúčových zamestnávateľov v regióne	Dobudovanie cestnej infraštruktúry
Ekologická oblasť	Politická oblasť	Oblasť hodnôt
Objavenie doposiaľ neidentifikovaných ekologických zdrojov znečistenia	Pripravenosť Vlády SR na čerpanie finančných prostriedkov alokovaných v štrukturálnych fondoch EÚ	Zmena postojov obyvateľstva a ich zapájanie do rozvojových aktivít
Zhoršenie kvality podzemných zdrojov vody a nedostatok kvalitnej pitnej vody	Podpora Vlády SR v oblasti podnikateľského prostredia, inovácií, výskumu a vývoja, cestovného ruchu	Rasizmus, xenofóbia a kriminalita

Zhoršujúca sa kvalita ovzdušia vplyvom znečistenia	Proces verejného obstarávania a s ním spojená legislatíva	
	VÚC podporujúca miestny rozvoj	

Zdroj: vlastné spracovanie

Súčasťou analýzy vonkajšie a vnútorného prostredia bolo i Ex-post hodnotenie - stav projektovej pripravenosti investícií k termínu vypracovania PHSR. Účelom tabuľky - Ex-post hodnotenie – stav projektovej pripravenosti investícií k termínu vypracovania nového PHSR je analyzovať súčasný stav pripravenosti investičných zámerov a možností ich financovania z rôznych zdrojov vrátane hodnotenia ich príspevku k rastu alebo rozvoju územia, tvorbe nových pracovných miest a k zlepšeniu kvality života obyvateľov. Tabuľka je zároveň východiskom pre vytvorenie tabuliek P1 a F6.

2.5 Zhodnotenie súčasného stavu územia

SWOT ANALÝZA TOMÁŠIKOVO

Silné stránky	Slabé stránky
<ul style="list-style-type: none"> - geografická poloha obce - prírodné podmienky - úrodná pôda - rozsiahle vodné plochy - historický park kaštieľa - kaštieľ - veľká základná škola - moderné zdravotné stredisko - rekonštruovaná ČOV - vodný mlyn – múzeum - výrazný podiel mladých ľudí - služby v obci - bohatý kultúrny život - zrekonštruované kultúrne stredisko - možnosti bývania - športové aktivity - činnosť dobrovoľného hasičského zboru - aktivity pre dôchodcov - pekne upravené verejné priestranstvá obce - údržba cintorína 	<ul style="list-style-type: none"> - zanedbaný stav vodnej plochy Čierna voda - nedostatok miestnych pracovných príležitostí - vysoká nezamestnanosť v radoch nižšie vzdelaných obyvateľov - hromadná doprava nemá spoje pre pracovníkov 2. a 3. smeny - chýbajú spoločenské miestnosti pre kultúrno-spoločenské aktivity - absencia kvalitnej stravovacej jednotky - slabé ubytovacie kapacity - kaštieľ a park je pre zlý stav nedostupný pre turizmus - kríza pestovateľov zeleniny - nevyhovujúci stav komunikácií a chodníkov - zlý technický stav autobusovej zastávky - chýba cyklotrasa cez stred obce, chodníky na niektorých častiach obce - chýba detské ihrisko - nedostatok miestnych zamestnávateľov - odkanalizovanie len verejných budov - odvoz odpadov je veľmi nákladný - absencia asfaltovej komunikácie k vodnému mlynu

	<ul style="list-style-type: none"> - potreba rekonštrukcie budovy škôl - absencia školského bazénu - chýbajúce služby – čerpacia stanica, lekáreň, detský lekár, kozmetický salón - chýbajúce obchody s oblečením a obuvi - zlý stav verejných budov – obecný úrad a dom smútku - absencia verejné trhovisko - absencia zberného dvora na separovaný odpad - slabá verejná bezpečnosť - absencia kamerového systému - slabý rozvoj vodného turizmu - chýbajúci penzión, hotel, kaviareň, čajovňa - chýbajú lavičky na verejných priestranstvách obce - veľká premávka nákladných áut cez obec - chýba kino - chýba klubová miestnosť pre dôchodcov, deti a mládež - slabá komunikácia medzi občanmi a samosprávou - pasivita mládeže - užívanie drog, alkoholu a omamných látok u mladých - slabé zamestnávanie rómskych spoluobčanov
<i>Príležitosti</i>	<i>Ohrozenia</i>
<ul style="list-style-type: none"> - rozmach turistického ruchu v okolí obce - výhoda spolupráce v rámci Mikroregiónu Termal a MAS Stará Čierna voda - zdroje EU pomôžu pri výstavbe a obnove infraštruktúry, rozvoja miestnej hosp. základne a sociálnej inklúzie - revitalizácia povodia Dudváhu - podpora výstavby sociálnych bytov - rozmach stavebníctva na Západnom Slovensku zabezpečí pracovné príležitosti - vybudovanie cyklotrasy k vodnému mlynu a do obce Vozokany - rozmach reštauračných služieb a obchodu 	<ul style="list-style-type: none"> - Po parlamentných voľbách v roku 2016 sa spomalí hospodársky rozvoj Slovenska - zdroje EU budú rýchlo vyčerpané - kvôli chýbajúcim legislatívnym podkladom sa nepodarí zabezpečiť podmienky pre príchod firiem - poľnohospodárstvo nedokáže konkurovať v rámci EU

<ul style="list-style-type: none"> - podpora mladých podnikateľov - poľnohospodárske projekty a podpora miestnych produktov - starostlivosť o odkázané osoby vybudovaním zariadenia pre dôchodcov a seniorov - obnova kaštieľa a parku 	
--	--

Formulár č. A 14 - Kontrolný zoznam pre hodnotenie možných rizík (rozvoja územia)

Druh rizika	Objekt rizika	Zdroj rizika	Nežiaduce dôsledky	Pravdepodobnosť
Technické	Územie	Priemyselné havárie	Znečistenie životného prostredia	Stredná
Ekologické	Územie	Objavenie doposiaľ neidentifikovaných ekologických zdrojov znečistenia	Nadmerné ekologické znečistenie	Stredná
Sociálne	Územie	Neúmerné zvyšovanie počtu sociálne neprispôsobivých obyvateľov a MRK	Rastúca kriminalita	Nízka
Ekonomické	Územie	Financovanie z komplementárnych zdrojov financovania	Nerealizovanie rozvojových projektov	Stredná

Zdroj: vlastné spracovanie

3 Strategická časť

Strategická časť PHSR nadväzuje na analytickú časť. Záver analytickej časti obsahuje SWOT analýzu a hodnotenie možných rizík. Strategická časť obsahuje stratégiu rozvoja obce pri zohľadnení jeho vnútorných špecifik a určí hlavné ciele a priority rozvoja obce pri rešpektovaní princípov regionálnej politiky v záujme dosiahnutia vyváženého udržateľného rozvoja územia. Strategická časť obsahuje:

- víziu územia,
- formuláciu a návrh stratégie,
- výber a popis strategických cieľov v jednotlivých politikách - oblastiach rozvoja (hospodárska, sociálna, environmentálna).

3.1 Vízia rozvoja územia obce Tomášikovo

Pri stanovení vízie rozvoja územia obce Tomášikovo bolo nutné prihliadať na ten fakt, že sa vzťahuje k dlhodobému horizontu 10 až 15 rokov. Vízia by mala byť v súlade s Národnou stratégiou regionálneho rozvoja SR a Programom hospodárskeho a sociálneho rozvoja Trnavského samosprávneho kraja 2009 - 2015.

Vízie a ciele národnej stratégie sa vzťahujú na obdobie do roku 2030. Ťažiskom dokumentu sú rozvojové priority štátu pre programové obdobie 2014- 2020, ktoré majú viesť k splneniu vytýčených významných národných cieľov.

V komparácii s ostatnými členskými štátmi EÚ dosiahla SR za posledné viac ako dve dekády dynamického hospodárskeho a sociálneho vývoja významný spoločenský pokrok. Postupnou realizáciou rozvojových projektov, podporných programov, vrátane štrukturálnych reforiem a systémových zmien, dochádzalo k modernizácii a modifikácii odvetvovo-sektorovej štruktúry hospodárstva, ako i konvergencii SR k ekonomicky vyspelým štátom. Vízia regionálneho rozvoja predstavuje stav, ku ktorému má Slovensko za niekoľko rokov dospieť - vymedzuje rámec pre definovanie strategických cieľov a priorít na obdobie 2014 až 2020 s výhľadom do roku 2030, ako aj postupy na ich dosiahnutie. Vízia regionálneho rozvoja Slovenska je definovaná takto:

„Slovensko ako krajina s vysokou kvalitou života občanov vo všetkých regiónoch. Regionálna politika umožňujúca každému regiónu využívať svoje danosti na prospech svojho trvalo udržateľného hospodárskeho, sociálneho a územného rozvoja, a tým rozvoja Slovenskej republiky ako vysoko vyspelého, hospodársky, politicky a sociálne súdržného štátu, sebavedomého člena Európskej únie.“⁵

Počas realizácie aktualizovanej Národnej stratégie regionálneho rozvoja SR bude pri plánovacích procesoch uplatňovaný integrovaný prístup orientovaný smerom k udržateľnému sociálnemu, ekonomickému, environmentálnemu a územnému rozvoju regiónov. Očakáva sa, že regióny budú schopné efektívne využívať svoj vnútorný potenciál ako svoju konkurenčnú výhodu s cieľom zvyšovať kvalitu života obyvateľov a v rámci jednotlivých regiónov budú znižované vnútroregionálne rozdiely.

⁵ Zdroj: Národná stratégia regionálneho rozvoja SR, strana 39

Program hospodárskeho a sociálneho rozvoja Trnavského samosprávneho kraja 2009 - 2015. Rozvojová vízia samosprávneho kraja:

„Trnavský samosprávny kraj bude konkurencieschopným a všestranne najrozvinutejším regiónom Slovenska, hospodárne spravovaným a efektívne využívajúcim všetky zdroje pre tvorbu nových hodnôt za súčasného zachovania prírodných, kultúrnych a historických hodnôt, pamiatok regiónu a životného prostredia. Bude samosprávou slobodných, spokojných a sebavedomých ľudí.“⁶

S ohľadom na vyššie uvedené dokumenty národnej a regionálnej úrovne, bola vízia rozvoja obce upravená nasledovne:

„Strategickou víziou obce je využitím vnútorného potenciálu obce vytvoriť príťažlivú a zaujímavú lokalitu pre vidiecke bývanie s komplexne vybudovanou infraštruktúrou, kvalitnými životnými podmienkami a zdravým životným prostredím.“

3.2 Strategický cieľ

Pre naplnenie uvedenej vízie obce obec stanovila tri prioritné oblasti svojho rozvoja počas rokov 2015 – 2022. Jedná sa o tieto oblasti:

1. **hospodárska oblasť,**
2. **sociálna oblasť,**
3. **environmentálna oblasť.**

V týchto prioritných oblastiach rozvoja si obec stanovila strategické ciele a navrhla opatrenia, ktorými tieto strategické ciele dosiahne.

Formulár č. S 1 - Plánovací formulár – Vízia, strategický cieľ

Vízia
Strategickou víziou obce je využitím vnútorného potenciálu vytvoriť príťažlivú a zaujímavú lokalitu pre vidiecke bývanie s komplexne vybudovanou infraštruktúrou, kvalitnými životnými podmienkami a zdravým životným prostredím.
Strategický cieľ
Vytvoriť podmienky pre zvýšenie kvality života obyvateľov obce, pre zvýšenie jeho konkurencieschopnosti a ekonomickej výkonnosti s vyváženým rozvojom oblastí trvale udržateľného rozvoja.

Zdroj: vlastné spracovanie

⁶ Zdroj: PHSR TTSK 2009-2015, strana 212

Formulár č. S 2 - Tabuľka strategických cieľov a opatrení (ciele a opatrenia)

Vízia		
1. Prioritná oblasť - Hospodárska	2. Prioritná oblasť - Sociálna	3. Prioritná oblasť - Environmentálna
ciele Miestne komunikácie	ciele Obecné budovy Verejné priestranstvá Bývanie Školstvo	ciele Odpadové hospodárstvo Energetická efektívnosť budov Vodné hospodárstvo
Opatrenie 1.1 Budovanie a rekonštrukcia miestnych komunikácií	Opatrenie 2.1 Rekonštrukcia a modernizácia obecných budov Opatrenie 2.2 Budovanie a revitalizácia verejných priestranstiev Opatrenie 2.3 Podpora bývania Opatrenie 2.4 Podpora vzdelávania	Opatrenie 3.1 Podpora aktivít v oblasti odpadového hospodárstva Opatrenie 3.2 Podpora aktivít v oblasti energetickej efektívnosti budov Opatrenie 3.3 Podpora aktivít v oblasti vodného hospodárstva

Zdroj: vlastné spracovanie

4 Programová časť

Programová časť PHSR nadväzuje na strategickú časť a obsahuje opatrenia a projekty vrátane ich priradenia k jednotlivým cieľom a prioritám. Zmyslom programovej časti je jej príspevok k splneniu stanoveného strategického cieľa: *Vytvoriť podmienky pre zvýšenie kvality života obyvateľov obce, pre zvýšenie jeho konkurencieschopnosti a ekonomickej výkonnosti s vyváženým rozvojom oblastí trvale udržateľného rozvoja.*

Metodika tvorby PHSR udáva nasledovný postup:

- Pracovná skupina špecifikovala opatrenia, navrhla k nim aktivity a stanovila poradie dôležitosti opatrení a aktivít, projektov vrátane merateľných ukazovateľov výsledku a dopadu. (Formulár č. P 1 - Tabuľka opatrení, aktivít a projektov podľa oblastí).
- Riadiaci tím vypracoval sumárny návrh aktivít a projektov ako východisko pre Akčný plán.
- Riadiaci tím stanovil termíny realizácie aktivít, projektov (roky) a odhad ich financovania (výška a zdroje financovania).
- Riadiaci tím zabezpečil vypracovanie formulárov pre prípravu navrhnutých projektov (Formulár P 3 - Formulár pre prípravu projektu).

4.1 Opatrenia a projekty vrátane ich priradenia k jednotlivým prioritám

Formulár P1 – Tabuľka opatrení, projektov a priorit podľa oblastí

PRIORITNÁ OBLASŤ 1 – HOSPODÁRSKA OBLASŤ		
Opatrenie	Projekt/Aktivita	Prioritná oblasť/oblasť
Opatrenie 1.1 Budovanie a rekonštrukcia miestnych komunikácií	1.1.1 Rekonštrukcia chodníkov, ciest a výstavba cyklotrás	Hospodárska oblasť
	1.1.2 Vybudovanie cesty k vodnému mlynu	
PRIORITNÁ OBLASŤ 2 – SOCIÁLNA OBLASŤ		
Opatrenie	Projekt/Aktivita	Prioritná oblasť/oblasť
Opatrenie 2.1 Rekonštrukcia a modernizácia obecných budov	2.1.1 Vybudovanie klubových miestností pre dôchodcov a mládež	Sociálna oblasť
	2.1.2 Rekonštrukcia kaštieľa - kultúrnej pamiatky	
	2.1.3 Vybudovanie kultúrneho inkubátora v komunitnom centre	
Opatrenie 2.2 Budovanie a revitalizácia verejných priestranstiev	2.2.1 Revitalizácia chráneného parku pri kaštieli	

Opatrenie 2.3 Podpora bývania	2.3.1 Vybudovanie obecných nájomných a sociálnych bytov (6x8 bytových jednotiek)		
Opatrenie 2.4 Podpora vzdelávania	2.4.1 Moderné vzdelávanie na základnej škole		
PRIORITNÁ OBLASŤ 3 – ENVIRONMENTÁLNA OBLASŤ			
Opatrenie	Projekt/Aktivita	Prioritná oblasť/oblasť	
Opatrenie 3.1 Podpora aktivít v oblasti odpadového hospodárstva	3.1.1 Odstránenie čiernych skládok odpadov	Environmentálna oblasť	
	3.1.2 Sanácia environmentálnych záťaží		
	3.1.3 Vybudovanie zberného dvora		
Opatrenie 3.2 Podpora aktivít v oblasti energetickej efektívnosti budov	3.2.1 Energetická efektívnosť ZŠ		
	3.2.2 Energetická efektívnosť športový areál		
	3.2.3 Energetická efektívnosť obecného úradu		
Opatrenie 3.3 Podpora aktivít v oblasti vodného hospodárstva	3.3.1 Rekonštrukcia vodovodnej siete a vodovodného zdroja		

Zdroj: vlastné spracovanie

4.2 Súbor ukazovateľov výsledkov a dopadov

Súčasťou programovej časti je aj stanovenie ukazovateľov pre hodnotenie PHSR.

Ukazovatele sú rozdelené do troch kategórií:

- ukazovatele výstupu - práce, tovary a služby, ktoré boli financované počas realizácie aktivít projektu vyjadrené z finančného a vecného hľadiska,
- ukazovatele výsledku - okamžitý efekt realizácie aktivít projektu, ktorý je k dispozícii pre cieľovú skupinu alebo sa jedná o služby poskytnuté cieľovej skupine,
- ukazovatele dopadu - dlhodobý efekt vplyvu na danú prioritnú oblasť alebo cieľovú skupinu, ktorý však realizátor projektu nemôže ovplyvniť.

Pre oblasť hodnotenia dopadov pre PHSR obce boli ako východiskové hodnoty dopadových ukazovateľov stanovené dopadové ukazovatele na nulovej úrovni a hodnotenie dopadov sa uskutočňuje k roku 2020.

Formulár č. P3 – formulár pre prípravu projektov

Základné údaje o projektovom zámere č. 1.1.1

Názov projektu	Rekonštrukcia chodníkov, ciest a výstavba cyklotrás
Garant	Obec Tomášikovo
Kontaktná osoba garanta	Starosta obce
Partneri garanta (spolupráca s)	Obecné zastupiteľstvo
Začatie a ukončenie projektu	Apríl 2015 – December 2017
Stav projektu pred realizáciou	Miestne komunikácie je nutné modernizovať, rekonštruovať, vybudovať cyklotrasy
Cieľ projektu	Rekonštrukcia miestnych komunikácií
Výstupy	Rekonštruované a novovybudované miestne komunikácie
Užívatelia	Obyvatelia obce
Indikátory monitoringu	Dĺžka rekonštruovaných a vybudovaných komunikácií
Zmluvné podmienky	VO – výber dodávateľa
Riziká	Neschválenie NFP, výber dodávateľa cez VO
Poznámky	

Realizácia projektu

Fáza/míľnik	Súčinnosť iného odboru alebo subjektu	Termín (mesiac/rok)
Prerokovanie projektového zámeru	Obecné zastupiteľstvo	05/2015
Príprava projektovej dokumentácie	Starosta	09/2015
Vydanie stavebného povolenia	Stavebný úrad	10/2015
Spracovanie žiadosti o NFP	Externý manažment	N/A
Výber dodávateľa, podpis zmluvy	Obecné zastupiteľstvo, starosta	N/A
Realizácia projektu	Starosta, dodávateľ	01/2016 – 12/2017
Kolaudácia	Starosta	priebežne

Financovanie projektu

Druh výdavku	Termín (rok)	Náklady spolu (EUR)	z toho verejný zdroj				z toho súkromný zdroj
			EÚ	ŠR	VÚC	Obec	
Realizácia projektu	2017	300 000	242 250	42 750	0	15 000	0
SPOLU		300 000	242 250	42 750	0	15 000	0

Zdroj: vlastné spracovanie

5 Realizačná časť

Realizačná časť je zameraná na popis postupov inštitucionálneho a organizačného zabezpečenia realizácie programu rozvoja obce, systém monitorovania a hodnotenia plnenia programu rozvoja obce s ustanovením merateľných ukazovateľov, vecný a časový harmonogram realizácie programu rozvoja obce s formou akčných plánov. Realizačná časť obsahuje:

- východiská,
- popis úloh jednotlivých partnerov pri realizácii PHSR,
- popis postupov inštitucionálneho a organizačného zabezpečenia,
- stručný popis komunikačnej stratégie PHSR k jednotlivým cieľovým skupinám,
- popis systému monitorovania a hodnotenia plnenia PHSR,
- akčný plán s výhľadom na roky 2015-2016.

5.1 Východiská a popis úloh jednotlivých partnerov pri realizácii

Obecný úrad má v oblasti prípravy a realizácie programu rozvoja dostatočné skúsenosti na programovej aj projektovej úrovni. Pri realizácii PHSR vystupujú ako partneri obyvatelia obce, ktorí boli prizvaní a zúčastnili sa verejných stretnutí, kde definovali svoje požiadavky, spolupracovali pri definovaní silných a slabých stránok svojej obce. Následne aktívne pristupovali k prerokovaniu finálneho návrhu PHSR obce. V rámci prípravy dokumentu bol vypracovaný i dotazník. Vzhľadom na nízku návratnosť a malú výpovednú hodnotu, pristúpila obec k verejným stretnutiam s občanmi/podnikateľmi a záujmovými skupinami. Rovnako tak poslanci a zamestnanci OcÚ boli prizvaní ku konzultácii jednotlivých častí strategického dokumentu.

5.2 Popis postupov organizačného a inštitucionálneho zabezpečenia realizácie PHSR

Realizácia PHSR obce je činnosťou samosprávy obce a obec ju vykonáva prostredníctvom svojich orgánov (obecné zastupiteľstvo, starosta). Samospráva jedenkrát ročne získa a spracuje pripomienky poslancov, OcÚ, partnerov a verejnosti, do leta v čase začiatku prípravy rozpočtu na ďalší rok. Táto činnosť je naplánovaná do termínu september príslušného roku, kedy bude predložené hodnotenie PHSR za predchádzajúci rok, aj jeho prípadná aktualizácia.

Vo vzťahu k realizácii PHSR obecné zastupiteľstvo berie na vedomie návrh strategickú časť dokumentu, schvaľuje celý dokument PHSR a každoročne schvaľuje vyhodnotenie jeho plnenia. Obecné zastupiteľstvo taktiež schvaľuje spolufinancovanie projektov. Obecné zastupiteľstvo schvaľuje každoročne hodnotiace a monitorovacie správy, rozhoduje o prípadných zmenách a aktualizácii programu.

Najvyšším výkonným orgánom obce a jeho predstaviteľom je starosta. Rozhoduje vo všetkých veciach správy obce, ktoré nespádajú do právomocí a kompetencií obecného zastupiteľstva. Starosta sa spolupodieľal na príprave dokumentu, riadil proces realizácie, podpisuje schválenie celého dokumentu, vykonáva uznesenia a zastupuje obec vo vzťahu k štátnym orgánom, k právnickým a fyzickým osobám (radiace orgány príslušných operačných programov, dodávatelia, kontrolné skupiny projektov a i.).

Inštitucionálnu a administratívnu stránku zabezpečuje obecný úrad. Vzhľadom na personálne poddimenzovanie obecnej samosprávy, bude obecný úrad (v prípade nutnosti a zváženia možností) spolupracovať s externými konzultačnými spoločnosťami.

5.3 Stručný popis komunikačnej stratégie

Rôzne formy komunikácie budú súčasťou každého z pripravovaných a realizovaných projektov PHSR v rámci povinnej i nep povinnej činnosti informovania a publicity (pri projektoch financovaných z EŠIF a dotačných titulov) alebo v rámci komunikácie zainteresovaných cieľových skupín pri príprave a realizácii jednotlivých projektov. Vzhľadom na charakter obce, prebieha komunikácia osobným stykom s predstaviteľmi/zamestnancami obce, alebo priamou účasťou na zasadnutiach obecného zastupiteľstva. Dôležitým nástrojom komunikácie je pre obec webová stránka, ďalej informačná tabuľa, rozhlas a noviny. Komunikácia s obyvateľmi prebieha neustále až do ukončenia platnosti PHSR.

Ďalším nástrojom komunikácie sú i rokovania v rámci obecného zastupiteľstva, kde materiál na rokovanie pripravuje starosta obce v súčinnosti so zamestnancami obce. Rovnako tak hlavný kontrolór, vychádzajúc z definície jeho funkcie, môže dať stanovisko k prerokovanému materiálu.

5.4 Systém monitorovania a hodnotenia

Proces monitorovania PHSR sa vykonáva systematicky a priebežne počas celého trvania PHSR až do ukončenia jeho platnosti. Vstupnými údajmi pre monitorovanie sú uvedené vo Formulári P2 – ukazovatele výstupu, výsledku a dopadu projektu. Výstupom monitorovania je monitorovacia správa za príslušný rok schválená v OcÚ, resp. monitorovacia správa schválená riadiacim orgánom v systéme ITMS alebo podobnom. Za prípravu monitorovacej správy zodpovedá príslušný garant podľa povahy projektu. Jednať sa pritom môže o starostu obce, hlavného kontrolóra obce, poslancov, resp. inú poverenú osobu.

Cieľom monitorovania je získavanie informácií o reálnom plnení opatrení, o prípadnom negatívnom vývoji, spôsobe realizácie, definovanie a prijatie nápravných opatrení.

Samospráva jedenkrát ročne získa a spracuje pripomienky partnerov, OcÚ, poslancov a verejnosti, do leta v čase začiatku prípravy rozpočtu na ďalší rok. Táto činnosť je naplánovaná do termínu príslušného roku, kedy bude predložené hodnotenie PHSR za predchádzajúci rok, jeho prípadná aktualizácia, hodnotenie ukazovateľov vrátane korekcií v rámci pravidelného každoročného hodnotenia. V prípade nutnosti korekcií mimo stanovené termíny vykoná korekciu starosta obce. Celkový plán hodnotenia je spracovaný vo Formulári R5.

Formulár č. R 5 - Plán hodnotenia a monitorovania

Plán priebežných hodnotení PHSR na programové obdobie 2015 - 2022		
Typ hodnotenia	Vykonat' prvýkrát	Dôvod vykonania/ periodicita
Strategické hodnotenie	najskôr v roku 2017	podľa rozhodnutia obce a vzniknutej spoločenskej potreby

Tematické hodnotenie časti PHSR	2016	téma hodnotenia identifikovaná ako riziková časť vo výročnej monitorovacej správe za predchádzajúci kalendárny rok
Ad hoc mimoriadne hodnotenie	Nerozhoduje	pri značnom odklone od stanovených cieľov a doľahnutých hodnôt ukazovateľov
		Pri návrhu na revíziu PHSR
Ad hoc hodnotenie celého PHSR alebo jeho časti	2016-2020	Na základe rozhodnutia starostu, podnetu poslancov

Zdroj: vlastné spracovanie

Formulár č. R 6 – Akčný plán na rok 2016

Akčný plán pre oblasť PO 01 Hospodárska oblasť			
Opatrenie 1.1			
1.1.1 Rekonštrukcia chodníkov, ciest a výstavba cyklotrás	2016	Obec	LEADER/IROP

Zdroj: vlastné spracovanie

Formulár č. S 3/R 7 - Záznam z verejného prerokovania

Zápis o verejnom prerokovaní strategického dokumentu

Názov dokumentu: PHSR obce Tomášikovo na roky 2015-2022

Pripomienkovanie realizoval: Obecné zastupiteľstvo, riadiaci tím spracovania PHSR

Termín pripomienkovania: 16.12.2015

Oznam uverejnený: 21.10.2015

Text dokumentu k dispozícii: online aj v tlačenej forme na verejnom prerokovaní

Spôsob doručenia pripomienok: v diskusii na verejnom prerokovaní, prostredníctvom tlačených dotazníkov, ktoré boli k dispozícii na obecnom úrade

Počet pripomienok: celkový počet 0, akceptovaných 0

Zápis vypracoval: Mgr. Zoltán Horváth, starosta obce Tomášikovo

6 Finančná časť

Finančná časť obsahuje finančné zabezpečenie jednotlivých opatrení a aktivít, inštitucionálnu a organizačnú stránku realizácie programu rozvoja obce. Táto časť obsahuje:

- indikatívny finančný plán na celú realizáciu PHSR,
- model viaczdrojového financovania jednotlivých opatrení, aktivít (projektov) za účasti sociálno-ekonomických partnerov v území v prepojení na programový rozpočet obce,
- hodnotiacu tabuľku pre výber projektov.

Postupovalo sa podľa metodiky, a to nasledovne:

- Riadiaci tím zabezpečil spracovanie finančnej časti vo forme Finančného rámca pre realizáciu PHSR (Formulár č. F 6 - Finančný rámec pre realizáciu PHSR) a indikatívny finančný plán PHSR (Formulár č. F 5 - Indikatívny rozpočet – sumarizácia).
- Externý konzultant vypracoval návrhy hodnotiacich tabuliek podľa troch oblastí, (Formulár č. F 2 – Hodnotiaca tabuľka pre výber projektov).
- Návrh finančnej časti sa prerokoval v pracovnej skupine a s partnermi.
- Schválený indikatívny rozpočet sa zapracuje do programového rozpočtu samosprávy a ďalších záväzných dokumentov.
- Riadiaci tím zabezpečil rozpracovanie Indikatívneho finančného plánu do akčných plánov.

6.1 Indikatívny finančný plán na celú realizáciu PHSR

Zdroje financovania realizácie PHSR je možné rozčleniť na dve základné kategórie:

Riadne zdroje finančného zabezpečenia

Verejné zdroje

- štátny rozpočet,
- štátne účelové fondy (Environmentálny fond, Štátny fond rozvoja bývania, Recyklačný fond),
- rozpočet vyšších územných celkov (VÚC),
- rozpočet obce.

Iné zdroje

- prostriedky fyzických osôb,
- prostriedky právnických osôb,
- úvery,
- príspevky medzinárodných organizácií,
- iné prostriedky.

Doplňkové zdroje finančného zabezpečenia

- finančné prostriedky z Európskej únie (programovacie obdobie 2014-2020)

6.2 Model viaczdrojového financovania jednotlivých projektov

Financovanie jednotlivých projektov bude viaczdrojové, pričom bude závisieť od aktuálnej finančnej situácie obce a aktuálnych potrieb. Financovanie sa bude opierať o zdroje obce, štátu, EÚ, VÚC a súkromné zdroje. Vyčíslenie jednotlivých zámerov bolo stanovené kvalifikovaným odhadom, prieskumom a taktiež sa vychádzalo z existujúcich výkazov výmer/rozpočtov projektantov. Finálne podoby budú súčasťou ŽoNFP a budú vychádzať najmä z procesu verejného obstarávania.

Formulár č. F 3 - Model viaczdrojového financovania – intervenčná matica

Viaczdrojové financovanie								
Projekt	Celkové náklady	Verejné financovanie					Súkromné zdroje	Iné zdroje
		EÚ	Štát	VÚC	Obec	Spolu		
1.1.1 Rekonštrukcia chodníkov, ciest a výstavba cyklotrás	300 000,00	242 250,00	42 750,00	0,00	15 000,00	300 000,00	0,00	0,00
1.1.2 Vybudovanie cesty k vodnému mlynu	200 000,00	0,00	0,00	0,00	20 000,00	20 000,00	0,00	180 000,00
2.1.1 Vybudovanie klubových miestností pre dôchodcov a mládež	150 000,00	121 125,00	21 375,00	0,00	7 500,00	150 000,00	0,00	0,00
2.1.2 Rekonštrukcia kaštieľa - kultúrnej pamiatky	2 500 000,00	0,00	0,00	0,00	125 000,00	125 000,00	0,00	2 375 000,00
2.1.3 Vybudovanie kultúrneho inkubátora v komunitnom centre	200 000,00	161 500,00	28 500,00	0,00	10 000,00	200 000,00	0,00	0,00
2.2.1 Revitalizácia chráneného parku pri kaštieli	2 500 000,00	0,00	0,00	0,00	125 000,00	125 000,00	0,00	2 375 000,00
2.3.1 Vybudovanie obecných nájomných a sociálnych bytov (6x8 bytových jednotiek)	2 400 000,00	0,00	1 920 000,00	0,00	480 000,00	2 400 000,00	0,00	0,00
2.4.1 Moderné vzdelávanie na základnej škole	100 000,00	80 750,00	14 250,00	0,00	5 000,00	100 000,00	0,00	0,00
3.1.1 Odstránenie čiernych skládok odpadov	100 000,00	80 750,00	14 250,00	0,00	5 000,00	100 000,00	0,00	0,00
3.1.2 Sanácia environmentálnych záťaží	30 000,00	0,00	28 500,00	0,00	1 500,00	30 000,00	0,00	0,00
3.1.3 Vybudovanie zberného dvora	600 000,00	484 500,00	85 500,00	0,00	30 000,00	600 000,00	0,00	0,00
3.2.1 Energetická efektívnosť ZŠ	200 000,00	161 500,00	28 500,00	0,00	10 000,00	200 000,00	0,00	0,00
3.2.2 Energetická efektívnosť športový areál	100 000,00	80 750,00	14 250,00	0,00	5 000,00	100 000,00	0,00	0,00
3.2.3 Energetická efektívnosť obecného úradu	180 000,00	145 350,00	25 650,00	0,00	9 000,00	180 000,00	0,00	0,00
3.3.1 Rekonštrukcia vodovodnej siete a vodovodného zdroja	500 000,00	403 750,00	71 250,00	0,00	25 000,00	500 000,00	0,00	0,00
SPOLU	10 060 000,00	1 962 225,00	2 294 775,00	0,00	873 000,00	5 130 000,00	0,00	4 930 000,00

Zdroj: vlastné spracovanie

Formulár č. F 5 – Indikatívny rozpočet – sumarizácia

Oblasť/Rok	Rok								SPOLU
	2015	2016	2017	2018	2019	2020	2021	2022	
Hospodárska oblasť	0,00	0,00	150 000,00	150 000,00	200 000,00	0,00	0,00	0,00	500 000,00
Sociálna oblasť	0,00	0,00	0,00	1 175 000,00	1 675 000,00	1 600 000,00	1 800 000,00	1 600 000,00	7 850 000,00
Environmentálna oblasť	0,00	0,00	300 000,00	430 000,00	150 000,00	490 000,00	340 000,00	0,00	1 710 000,00
SPOLU	0,00	0,00	450 000,00	1 755 000,00	2 025 000,00	2 090 000,00	2 140 000,00	1 600 000,00	10 060 000,00

Zdroj: vlastné spracovanie

Formulár č. F 6 - Finančný rámec pre realizáciu PHSR pre potreby súhrnného prehľadu plánovaných projektov a aktivít.

6.3 Systém hodnotenia a zaradovania projektov do financovania

Pri schvaľovaní financovania jednotlivých projektov je nutné prihliadať na ich dôležitosť a význam vo vzťahu k rozvoju obce. Najvyššiu prioritu majú projekty, ktoré vyplývajú priamo z legislatívy (SR, EÚ) a projekty riešiace havarijnú alebo mimoriadnu situáciu. Do kategórie s vysokou prioritou sú zaradené projekty s oporou vo VZN obce, projekty MAS a projekty s vydaným právoplatným stavebným povolením a ukončeným procesom verejného obstarávania. Strednú prioritu majú projekty, ktoré majú možnosť uchádzať sa o cudzie a doplnkové zdroje financovania (majú oporu v programovej štruktúre operačných programov a prioritných osí EŠIF). Do kategórie 4 a 5 spadajú projekty nachádzajúce sa vo fáze úvah (bez stavebného povolenia či ukončeného procesu VO).

Formulár F2 - Hodnotiaca tabuľka pre výber projektov (upravený pre potreby obce)

Kategória	Úroveň dôležitosti	Hodnotiace kritérium - Opis podmienok pre zaradenie do priority	Projekt
1	Najvyššia	a) Projekty vyplývajúce zo zákona a/alebo legislatívy EÚ b) Projekty riešiace havarijnú alebo mimoriadnu situáciu Splnená jedna z podmienok	1.1.1
2	Vysoká	a) Projekty vyplývajúce a podporené v rámci VZN obce b) Projekty s právoplatným stavebným povolením a ukončeným VO c) Projekty MAS Splnená jedna z podmienok	2.1.1, 2.2.1,
3	Stredná	Projekty, ktoré majú možnosť uchádzať sa o cudzie a doplnkové zdroje financovania	1.1.2, 3.1.3
4	Nízka	a) Projekty definované ako zámery / v štádiu úvah.	3.1.1, 3.1.2
5	Najnižšia	Ostatné	

Zdroj: vlastné spracovanie

7 Závěrečná část

Formulár č. Z 1 - Schválenie PHSR

Schválenie PHSR	
Dokument	<ul style="list-style-type: none">– Program hospodárskeho a sociálneho rozvoja obce Tomášikovo na roky 2015 – 2022.– Program hospodárskeho a sociálneho rozvoja obce je strednodobý rozvojový dokument, ktorý je vypracovaný v súlade s cieľmi a prioritami ustanovenými v národnej stratégii a zohľadňuje ciele a priority ustanovené v programe hospodárskeho rozvoja a sociálneho rozvoja vyššieho územného celku, na území ktorého sa obec nachádza, a je vypracovaný podľa záväznej časti územnoplánovacej dokumentácie obce. Dokument je štruktúrovaný podľa Metodiky na vypracovanie Programu hospodárskeho a sociálneho rozvoja obce/obcí/VÚC (v zmysle novely Zákona NR SR č. 539/2008 Z. z. o podpore regionálneho rozvoja schválenej vládou SR 18. júna 2014).
Spracovanie	<ul style="list-style-type: none">– Spracovanie: spracovanie PHSR vykonala obec v partnerstve s MAS Stará Čierna voda, ktorej je členom a ktorá koordinovala proces tvorby PHSR a zabezpečovala dodržiavanie metodických postupov.– Autorský kolektív: Mgr. Zoltán Horváth, Otilia Kohútová, Róbert Bánovec, Mgr. Veronika Drancsíková, Tibor Kohút, Tibor Horváth– Obdobie spracovania – september 2015 – december 2015.
Prerokovanie	<ul style="list-style-type: none">– Prerokovanie v orgánoch samosprávy (výbory, komisie, rada).– Verejné pripomienkovanie: 25.10.2015– Posudzovanie SEA – nerelevantné.
Schválenie	<ul style="list-style-type: none">– Návrh na uznesenie zastupiteľstva – obecné zastupiteľstvo schvaľuje PHSR obce Tomášikovo na roky 2015-2022.

Zdroj: vlastné spracovanie

8 Prílohy

Súčasťou dokumentu sú nasledovné prílohy:

- Formulár č. A 4 – Ex post hodnotenie stavu projektovej pripravenosti
- Formulár č. A 7 Evidencia podnikateľských subjektov v okrese Galanta
- Formulár č. A 7b Evidencia podnikateľských subjektov
- Formulár č. A 8 Evidencia mimovládnych organizácií
- Formulár č. F 6 - Finančný rámec realizácie PHSR

8.2 Formulár č. A 4 – Ex post hodnotenie stavu projektovej pripravenosti

por. č.	Politika - oblasť	Názov investície, obec, okres, samosprávny kraj	Klasifikácia stavby - triedy	Rok začatia-plán	Technická príprava mesiaci/rok	Cena podľa stavebného zámeru		Navrhovaný objem finančných prostriedkov v príslušnom roku spolu			Finančné prostriedky podľa zdrojov								
				Rok dokonšenia-plán	ÚR: SP: PD:	Celkom	Z toho stavebná časť	Rok	Objem fin. prostriedkov celkom	Z toho verejné investície	Štátny rozpočet	Rozpočet samosprávneho kraja	Rozpočet obce	Štátne účelové fondy	Úvery so zárukou štátu	Rozpočet EÚ	Kód OP	Súkr. zdroje	Iné zdroje
0	1	2	3	4	5	6	7	8	9	10	11	12	13	14	15	16	17	18	19
1	Politika (oblasť) hospodárska	Rekonštrukcia chodníkov, ciest a výstavba cyklotrás, obec Tomášikovo, okres Galanta, TTSK	2112 - Miestne komunikácie	2016	2016	300 000,00	290 000,00	2017-2018	300 000,00	300 000,00	42 750,00		15 000,00			242 250,00	LEADER/IROP		
				2018	2016														
2	Politika (oblasť) sociálna	Výbudovanie cesty k vodnému mlynu, obec Tomášikovo, okres Galanta, TTSK	2112 - Miestne komunikácie	2018	2018	200 000,00	195 000,00	2019	200 000,00	200 000,00		20 000,00							180 000,00
				2018	2018														
				2019	2018														
3	Politika (oblasť) sociálna	Výbudovanie klubových miestností pre dôchodcov a mládež, obec Tomášikovo, okres Galanta, TTSK	1261 - Budovy na kultúrnu a verejnú zábavu	2017	2017	150 000,00	145 000,00	2018-2019	150 000,00	150 000,00	21 375,00	7 500,00				121 125,00	LEADER		
				2017	2017														
				2019	2017														
4	Politika (oblasť) sociálna	Rekonštrukcia kaštieľa - kultúrnej pamiatky, obec Tomášikovo, okres Galanta, TTSK	1261 - Budovy na kultúrnu a verejnú zábavu	2017	2017	2 500 000,00	2 500 000,00	2018-2022	2 500 000,00	2 500 000,00		125 000,00							2 375 000,00
				2017	2017														
				2022	2017														
5	Politika (oblasť) sociálna	Výbudovanie kultúrneho inkubátora v komunitnom centre, obec Tomášikovo, okres Galanta, TTSK	1261 - Budovy na kultúrnu a verejnú zábavu	2020	2020	200 000,00	N/A	2021	200 000,00	200 000,00	28 500,00	10 000,00				161 500,00	IROP		
				2021	2020														
					2020														
6	Politika (oblasť) sociálna	Revitalizácia chráneného parku pri kaštieli, obec Tomášikovo, okres Galanta, TTSK		2017	2017	2 500 000,00	N/A	2018-2022	2 500 000,00	2 500 000,00		125 000,00							2 375 000,00
				2017	2017														
				2022	2017														
7	Politika (oblasť) sociálna	Výbudovanie obecných nájomných a sociálnych bytov (6x8 bytových jednotiek), obec Tomášikovo, okres Galanta, TTSK	1130 - Ostatné budovy na bývanie	2019	2019	2 400 000,00	2 400 000,00	2019-2022	2 400 000,00	2 400 000,00		480 000,00	1 920 000,00				ŠFRB		
				2019	2019														
				2022	2019														

9	Politika (oblasť) - environmentálna	Odstránenie čiernych skládok odpadov, obec Tomášikovo, okres Galanta, TTSK		2020	2020	100 000,00	N/A														
					2020			2020	2020	2020	100 000,00	100 000,00	14 250,00		5 000,00			80 750,00	KŽP/EF		
				2020	2020																
10		Sanácia environmentálnych záťaží, obec Tomášikovo, okres Galanta, TTSK		2018	2018	30 000,00	30 000,00														
				2018	2018			2018	2018	30 000,00	30 000,00	4 275,00		1 500,00			24 225,00	EF			
11		Výbudovanie zberného dvora, obec Tomášikovo, okres Galanta, TTSK		2017	2017	600 000,00	200 000,00														
					2017			2017-2018	2017-2018	600 000,00	600 000,00	85 500,00		30 000,00			484 500,00	KŽP			
				2018	2017																
12		Zvýšenie energetickej efektívnosti ZŠ, obec Tomášikovo, okres Galanta, TTSK	1263 - Školy, univerzity a budovy na vzdelávanie	2017	2017	200 000,00	N/A														
					2017			2018-2019	2018-2019	200 000,00	200 000,00	28 500,00		10 000,00			161 500,00	KŽP			
13		Zvýšenie energetickej efektívnosti športového areálu, obec Tomášikovo, okres Galanta, TTSK	2412 - Ostatné športové a rekreačné stavby	2018	2018	100 000,00	N/A														
					2018			2019-2020	2019-2020	100 000,00	100 000,00	14 250,00		5 000,00			80 750,00	KŽP			
				2020	2018																
14		Zvýšenie energetickej efektívnosti obecného úradu, obec Tomášikovo, okres Galanta, TTSK	1220 - Budovy pre administratívu	2019	2019	180 000,00	N/A														
					2019			2020-2021	2020-2021	180 000,00	180 000,00	25 650,00		9 000,00			145 350,00	KŽP			
	2021			2019																	
15	Rekonštrukcia vodovodnej siete a vodovodného zdroja, obec Tomášikovo, okres Galanta, TTSK	2222 - Miestne potrubné rozvody vody	2019	2019	500 000,00	N/A															
				2019			2020-2021	2020-2021	500 000,00	500 000,00	71 250,00		25 000,00			403 750,00	IROP				
			2021	2019																	

8.2 Formulár č. A 7 Evidencia podnikateľských subjektov v okrese Galanta

Evidencia podnikateľských subjektov okresu Galanta				
Číslo	Názov PO/sídlo/Sk NACE:	Počet zamestnancov (2013)	Prírastok/úbytok zamestnancov	Rast pridanej hodnoty (2013)
<u>1</u>	Samsung Electronics, s.r.o./Hviezdoslavova 807, 924 27 Galanta/26400 Výroba spotrebnej elektroniky	1914	1	-6,70%
<u>2</u>	I.D.C. Holding, a.s. /Drieňová 3, 821 01 Bratislava/10720 Výroba suchárov a keksov; výroba trvanlivého pečiva a koláčov	1351	n	7,50%
<u>3</u>	Samsung Display Slovakia, s.r.o./919 42 Voderady č. 401/26400 Výroba spotrebnej elektroniky	813	-95	n
<u>4</u>	Dong Jin Precision Slovakia, s.r.o./Galantská 592, 925 63 Dolná Streda/25990 Výroba ostatných kovových výrobkov i. n.	253	-25	-10,00%
<u>5</u>	Slovenské cukrovary s.r.o./Cukrovarská 726, 926 01 Sered'/10810 Výroba cukru	181	31	-34,80%

8.3 Formulár č. A 7b Evidencia podnikateľských subjektov

1	Agro Tomášikovo s.r.o
2	Demianos s.r.o
3	Neodental s.r.o
4	Noe s.r.o
5	Kisová Katarína-Afrodite
6	Cukráreň Vivien
7	Rent-a-Lux s.r.o
8	COOP Jednota - SD
10	Potraviny Bartosová
11	Agrosid s.r.o
12	JKG s.r.o
13	Bankol s.r.o
14	GreenEurope s.r.o
15	Július Hakszer-Čalunníctvo
16	Alti Horváth-Kamenárstvo
17	D.A.Czvedler s.r.o
18	Black Water s.r.o
19	BauFlex s.r.o
20	Credit&Debet s.r.o
21	Domus Stav s.r.o
22	EH MONT s.r.o
23	Euro Econ s.r.o
24	Filkrikor s.r.o
25	Gabriel Company s.r.o
26	H&K BAU s.r.o

27	Horváth Stav s.r.o
28	IFG s.r.o
29	Jadran S.B. s.r.o
30	Lagas s.r.o
31	Lia SK s.r.o
32	Linear Projekt s.r.o
33	Mgr. Beata Arpášová s.r.o
34	Michkol s.r.o
35	Pro-LG s.r.o
36	Viva-K s.r.o
37	Zorica Molnárová-KARATROL
38	Slovenská pošta a.s.
39	František Pápay-PF Production
40	Beáta Sárkányová
41	Róbert Bartos
42	Alexander Kollár
43	Andrea Szüllőová
44	Golden Tobacco s.r.o
45	Róbert Bánovec
46	Iveta Stuškova
47	Imrich Múcska
48	Jozef Jankovics
49	Erik Jankovics
50	Michal Szilvász
51	Michal Szilvász ml.
52	František Rémes SHR
53	Gabriel Vörös SHR

54	Michal Búda SHR
55	Zoltán Búda SHR
56	Zoltán Lukács SHR
57	Imrich Bihercz SHR
58	Viktor Chyba SHR
59	Gergő Múcska SHR
60	Dominik Bihercz SHR

8.4 Formulár č. A 8 Evidencia mimovládnych organizácií

1	Futbalový Club Tomášikovo
2	Obecný boxerský klub
3	Základná organizácia Csemadok Tomášikovo
4	Rodičovské združenie pri ZŠ s MŠ s VJM Tomášikovo
5	Združenie maďarských rodičov na Slovensku ZŠ s MŠ s VJM Tomášikovo
6	Pro Tomášikovo
7	Klub dôchodcov Őszikék
8	Poľovnícke združenie pri Agro Tomášikovo

8.5 Formulár č. F 6 - Finančný rámec realizácie PHSR

Formulár č. F 6 - Finančný rámec pre realizáciu PHSR obce								
Názov opatrenia*	Kód a názov projektu/aktivity	RN Spolu	Verejné zdroje celkom	Verejné zdroje		Súkromné zdroje	Úverové zdroje	pr (in
				Národné celkom	EÚ (EŠIF) celkom			
		a=b+e+f+g+h	b=c+d	c	d	e	f	
I. Hospodárska politika		500 000 €	320 000 €	77 750 €	242 250 €	0 €	0 €	
Opatrenie 1.1 Budovanie a rekonštrukcia miestnych komunikácií	1.1.1 Rekonštrukcia chodníkov, ciest a výstavba cyklotrás	300 000 €	300 000 €	57 750 €	242 250 €	0 €	0 €	
	1.1.2 Vybudovanie cesty k vodnému mlynu	200 000 €	20 000 €	20 000 €	0 €	0 €	0 €	
II. Sociálna politika		7 850 000 €	3 100 000 €	2 736 625 €	363 375 €	0 €	0 €	
Opatrenie 2.1 Rekonštrukcia a modernizácia obecných budov	2.1.1 Vybudovanie klubových miestností pre dôchodcov a mládež	150 000 €	150 000 €	28 875 €	121 125 €			
	2.1.2 Rekonštrukcia kaštieľa - kultúrnej pamiatky	2 500 000 €	125 000 €	125 000 €	0 €			
	2.1.3 Vybudovanie kultúrneho inkubátora v komunitnom centre	200 000 €	200 000 €	38 500 €	161 500 €			
Opatrenie 2.2 Budovanie a revitalizácia verejných	2.2.1 Revitalizácia chráneného parku pri kaštieli	2 500 000 €	125 000 €	125 000 €	0 €			
Opatrenie 2.3 Podpora bývania	2.3.1 Vybudovanie obecných nájomných a sociálnych bytov (6x8 bytových jednotiek)	2 400 000 €	2 400 000 €	2 400 000 €	0 €			
Opatrenie 2.4 Podpora vzdelávania	2.4.1 Moderné vzdelávanie na základnej škole	100 000 €	100 000 €	19 250 €	80 750 €			
III. Environmentálna politika		1 710 000 €	1 710 000 €	353 400 €	1 356 600 €	0 €	0 €	
Opatrenie 3.1 Podpora aktivít v oblasti odpadového hospodárstva	3.1.1 Odstránenie čiernych skládok odpadov	100 000 €	100 000 €	19 250 €	80 750 €			
	3.1.2 Sanácia environmentálnych záťaží	30 000 €	30 000 €	30 000 €	0 €			
	3.1.3 Vybudovanie zberného dvora	600 000 €	600 000 €	115 500 €	484 500 €			
Opatrenie 3.2 Podpora aktivít v oblasti energetickej efektívnosti budov	3.2.1 Energetická efektívnosť ZŠ	200 000 €	200 000 €	38 500 €	161 500 €			
	3.2.2 Energetická efektívnosť športový areál	100 000 €	100 000 €	19 250 €	80 750 €			
	3.2.3 Energetická efektívnosť obecného úradu	180 000 €	180 000 €	34 650 €	145 350 €			
Opatrenie 3.3 Podpora aktivít v oblasti vodného hospodárstva	3.3.1 Rekonštrukcia vodovodnej siete a vodovodného zdroja	500 000 €	500 000 €	96 250 €	403 750 €			
Celkom		10 060 000 €	5 130 000 €	3 167 775 €	1 962 225 €	0 €	0 €	