



**Program hospodárskeho a sociálneho rozvoja obce Černík 2016 - 2023**

**Program hospodárskeho a sociálneho rozvoja  
obce Černík**



**2016 - 2023**



## Program hospodárskeho a sociálneho rozvoja obce Černík 2016 - 2023

Názov:	Program hospodárskeho a sociálneho rozvoja obce Černík na obdobie 2016 – 2023
Územné vymedzenie:	Nitriansky samosprávny kraj Okres: Nové Zámky Obec: Černík
Región:	Mikroregión CEDRON – NITRAVA
Nadmorská výška:	129 m.n.m.
Počet obyvateľov:	1 016
Rozloha	1339 ha
Hustota obyvateľstva:	75,20 obyv./km <sup>2</sup>
Územný plán obce schválený :	Áno
Dátum schválenia PHSR:	11.12.2015
Dátum platnosti:	Od 01.01.2016 do 31.12.2023
Verzia:	1.0
Publikovaný verejne:	12.12.2015



## Obsah

### Úvod

#### 1 Zámer spracovania PHSR

#### 2 Harmonogram spracovania PHSR

#### 3 Východiskové koncepčné dokumenty

#### 4 Analytická časť

##### 4.1 Analýza vnútorného prostredia

###### 4.1.1 História obce

###### 4.1.2 Geografické hľadisko

###### 4.1.3 Prírodné zdroje

###### 4.1.4 Demografické zdroje

###### 4.1.5 Administratívne kapacity obce

###### 4.1.6 Sociálna infraštruktúra

###### 4.1.7 Kultúrny a spoločenský život

###### 4.1.8 Mimovládny sektor

###### 4.1.9 Podnikateľské prostredie

###### 4.1.10 Materiálne zdroje

###### 4.1.11 Cestovný ruch

##### 4.2 Analýza vonkajšieho prostredia

##### 4.3 SWOT

##### 4.4 Identifikácia problémov

#### 5 Strategická časť

##### 5.1 Vízia rozvoja územia obce

##### 5.2 Strategický cieľ

#### 6 Programová časť

##### 6.1 Opatrenia a projekty vrátane ich priradenia k jednotlivým prioritám

#### 7 Realizačná časť

##### 7.1 Popis postupov organizačného a inštitucionálneho zabezpečenia realizácie PHSR

##### 7.2 Systém monitorovania a hodnotenia

##### 7.3 Akčný plán na obdobie dvoch rokov

#### 8 Finančná časť

##### 8.1 Indikatívny finančný plán na celú realizáciu PHSR

##### 8.2 Model viaczdrojového financovania jednotlivých projektov

### Záverečná časť

### Prílohy



## Program hospodárskeho a sociálneho rozvoja obce Černík 2016 - 2023

### Úvod

Posledná dekáda 20. storočia až po súčasnosť je poznačená kumuláciou procesov, ktoré výrazne predznamovali dynamiku a charakter premien spoločensko-politických, hospodárskych, sociálnych, sociálno-kultúrnych s celou škálou pozitívnych ale aj problémových dopadov na spoločnosť i jednotlivé spoločenstvá na Slovensku. Významné sú nadnárodné súvislosti prebiehajúcich procesov, keďže sa netýkajú len jednej krajiny, ale sú súčasťou priestorovo širších premien, ktoré majú významné, prinajmenšom európske súvislosti. Premieta sa to, resp. Odráža v európskych integračných procesoch, v hľadaní podôb štátnych i spoločných európskych postupov, pri riešení problémov, pri usmerňovaní vývojových procesov, pri hľadaní spoločných či koordinovaných politík.

V prípade programu hospodárskeho a sociálneho rozvoja ide o strednodobý programový dokument, ktorý bol spracovaný na základe zákona č. 539/2008 Z. z. o podpore regionálneho rozvoja v znení zákona č. 309/2014 Z. z. Pri spracovávaní boli rešpektované zásady regionálnej politiky vlády Slovenskej republiky a princípy regionálnej politiky Európskej únie zakotvené najmä v nariadeniach Európskeho parlamentu a Rady (EÚ) č. 1303/2013 zo 17. decembra 2013, ktorým sa stanovujú spoločné ustanovenia o Európskom fonde regionálneho rozvoja, Európskom sociálnom fonde, Kohéznom fonde, Európskom poľnohospodárskom fonde pre rozvoj vidieka a Európskom námornom a rybárskom fonde a ktorým sa stanovujú všeobecné ustanovenia o Európskom fonde regionálneho rozvoja, Európskom sociálnom fonde, Kohéznom fonde a Európskom námornom a rybárskom fonde, a ktorým sa zrušuje nariadenie Rady (ES) č. 1083/2006 a v zmysle delegovaného nariadenia Komisie (EÚ) č. 480/2014 z 3. marca 2014.

Program je komplexným dokumentom, integrujúcim otázky rozvoja fyzických štruktúr so sociálnymi, ekonomickými a ďalšími aspektami. Preto má voči ostatným plánovacím dokumentom spracovaným na miestnej úrovni zastrešujúcu funkciu. Na rozdiel od územného plánu, ktorý rieši najmä otázky fyzického rozvoja územia (lokalizáciu zástavby a priestorové regulatívy pre stavebný rozvoj, funkčné využitie rozvojových plôch), program rozvoja sa podrobnejšie zaoberá otázkami ekonomického a sociálneho rozvoja, čím vo vzťahu k územnému plánu plní komplementárnu funkciu.

Aj napriek komplexnosti programu rozvoja nie je cieľom vyčerpávajúco obsiahnuť všetky problémy a nájsť na všetky optimálne riešenie.

Program hospodárskeho a sociálneho rozvoja obce je v súlade s cieľmi a prioritami ustanovenými v Národnom rozvojovom pláne a s metodikou na vypracovanie príslušného PHSR pre obce a mestá.

Program hospodárskeho a sociálneho rozvoja obce Černík 2015 – 2023 s výhľadom do roku 2025 je v súlade s nasledujúcimi strategickými dokumentami na národnej úrovni, úrovni samosprávneho kraja a na úrovni miestnej samosprávy.



## **Program hospodárskeho a sociálneho rozvoja obce Černík 2016 - 2023**

### **Národná úroveň:**

- Národná stratégia regionálneho rozvoja Slovenskej republiky
- Koncepcia územného rozvoja Slovenska 2001 v znení KURS 2011
- Partnerská dohoda SR na roky 2014 – 2020
- Pozičný dokument Európskej komisie k Partnerskej dohode a program SR na roky 2014 – 2020
- Operačné programy pre programové obdobie 2014 – 2020

### **Úroveň samosprávneho kraja:**

- Program hospodárskeho a sociálneho rozvoja Nitrianskeho samosprávneho kraja 2012 – 2018.
- Územný plán regiónu Nitrianskeho kraja

### **Úroveň miestnej samosprávy:**

- Územný plán obce Černík
- Program hospodárskeho a sociálneho rozvoja obce Černík



## Program hospodárskeho a sociálneho rozvoja obce Černík 2016 - 2023

### 1. Zámer spracovania

Hlavným zámerom spracovania programu hospodárskeho a sociálneho rozvoja je vízia progresívneho mesta, ktorého hlavným cieľom je v čo najväčšej miere uspokojovať potreby občanov, umožňovať rozvoj podnikateľských aktivít a cestovného ruchu na území mesta a v čo najväčšej miere využívať výhodnú geografickú polohu za podmienok trvalo udržateľného rozvoja.

<b>Zámer spracovania PHSR</b>	
<b>Názov dokumentu</b>	<ul style="list-style-type: none"><li>• Program hospodárskeho a sociálneho rozvoja obce Černík na roky 2016-2023</li></ul>
<b>Forma spracovania</b>	<ul style="list-style-type: none"><li>• pracovníkmi samosprávy,</li><li>• s pomocou pracovníkov kancelárie Mikroregiónu CEDRON – NITRAVA</li></ul>
<b>Riadenie procesu spracovania</b>	<ul style="list-style-type: none"><li>• proces spracovania PHSR bol riadený pracovníkmi kancelárie MR CEDRON – NITRAVA v spolupráci s externým expertom na regionálny rozvoj</li><li>• obec si vytýkala členov pracovných skupín, ktoré boli zložené z poslancov OZ, členov komisií pri OZ, zamestnancov OcÚ</li><li>• do procesu spracovania PHSR boli zapojené školy a školské zariadenia, miestni podnikatelia, spoločenské organizácie a športové kluby</li><li>• verejnosť obce bola informovaná prostredníctvom miestneho rozhlasu, prostredníctvom informačných tabúľ.</li><li>• Členovia pracovných skupín sa pravidelne zúčastňovali koordinačných stretnutí, kde boli poskytované informácie k realizácii postupných krokov prípravy PHSR</li><li>• Dotazníkový prieskum – občania, školy, podnikatelia.</li><li>• Ankety na verejných stretnutiach</li><li>• Verejné stretnutia s občanmi</li></ul>
<b>Obdobie spracovania</b>	<ul style="list-style-type: none"><li>• obdobie spracovania: máj 2015 - december 2015</li></ul>
<b>Financovanie spracovania</b>	<ul style="list-style-type: none"><li>• náklady na samotné spracovanie PHSR sú hradené z členského príspevku obce do Mikroregiónu CEDRON - NITRAVA</li></ul>



## 2. Harmonogram spracovania PHSR

Harmonogram spracovania PHSR												
Termín	I	II	III	IV	V	VI	VII	VIII	IX	X	XI	XII
Úvod												
Analytická časť												
Strategická časť												
Programová časť												
Realizačná časť												
Finančná časť												
Záver												

### Metódy zapojenia verejnosti do prípravy PHSR

Metóda	Informovanie verejnosti	Získavanie názorov verejnosti	Zohľadnenie názorov verejnosti
<b>Tlačené materiály</b>			
Verejné informačné tabule	áno		
Plagáty	áno		
<b>Využitie existujúcich médií</b>			
Účast' na miestnych aktivitách a podujatiach	áno	áno	
Zverejňovanie informácií v miestnej tlači	áno		
Stretnutia	áno		
Relácie v obecnom rozhlase	áno		
webstránka	Áno		
<b>Stretnutia</b>			
Stretnutia s kľúčovými ľuďmi/skupinami	áno	áno	áno
Koordinačné stretnutia	áno	áno	áno
Verejné stretnutia	áno	áno	áno
Návšteva v dotknutom území	áno	áno	áno
Brainstormingové stretnutia s verejnosťou	áno	áno	áno
<b>Rozhovory a prieskumy</b>			
Dotazník pre záujmové skupiny	áno	áno	áno
Dotazník pre širokú verejnosť	áno	áno	áno
<b>Poradné skupiny</b>			



## Program hospodárskeho a sociálneho rozvoja obce Černík 2016 - 2023

Pracovné skupiny	áno	áno	áno
------------------	-----	-----	-----

### Štruktúra dokumentu:

#### Úvod

**1. Analytická časť:** obsahuje komplexné hodnotenie a analýzu východiskovej situácie obce, odhad budúceho vývoja, možné riziká a ohrozenia vo väzbe na existujúce stratégie a koncepcie a využívanie vnútorného potenciálu územia, jeho limitov a rozvoja, definovanie podmienok udržateľného rozvoja obce,

**2. Strategická časť:** obsahuje stratégiu rozvoja obce pri zohľadnení jej vnútorných špecifik a určí hlavné smery, priority a ciele rozvoja obce rešpektovaním princípov regionálnej politiky s cieľom dosiahnutia vyváženého udržateľného rozvoja územia,

**3. Programová časť:** obsahuje predovšetkým zoznam opatrení a aktivít na zabezpečenie realizácie programu rozvoja obce,

**4. Realizačná časť:** zameriava sa na popis postupov inštitucionálneho zabezpečenia formou partnerstva a organizačné zabezpečenie realizácie programu rozvoja obce, systém monitorovania a hodnotenia plnenia programu rozvoja obce s ustanovením merateľných ukazovateľov, vecný a časový harmonogram realizácie programu rozvoja obce formou akčných plánov,

**5. Finančná časť:** finančné zabezpečenie jednotlivých opatrení a aktivít, inštitucionálnej a organizačnej stránky realizácie programu rozvoja obce.

#### Záver

#### Prílohy





### **3. Východiskové koncepčné dokumenty**

K spracovaniu PHSR obce Černík boli použité východiskové koncepčné dokumenty:

- Územný plán obce Černík bol schválený 26.1.2010, prvé zmeny a doplnky č.1/2015.
- PHSR bol schválený na roky 2005 – 2015.
- Register obnovej evidencie pozemkov bol schválený v roku 1998 a pozemkové úpravy boli ukončené v roku 2013

### **4. Analytická časť**

#### **4.1. Analýza vnútorného prostredia**

##### **4.1.1. História**

Prvá písomná zmienka sa objavuje už v roku 1156. Spomína sa ako CERNIC, CHURNOK, neskôr ako AlsóCsornok a FölsőCsornok (Dolný a Horný Čornok), tiež ako ChurnukUtraque, až v roku 1945 po druhej svetovej vojne terajší názov Černík.

Pôvodný názov obce vznikol z viacerých alternatív, napr. z názvu Cer Cernic, t. j. dubový les. Aj v súčasnosti ešte existujú v obci dubové lesy. ChurnukUtraque, v preklade Černík obojstranný, mohol byť obývaný na oboch stranách pretekajúcej rieky Nitra, naznačujú tomu aj archeologické nálezy na parcele Homoky. Ako ďalšiu možnosť pôvodu názvu sa uvádza slovo CSORNI – v preklade z latinského jazyka znamená vojenské krídlo. Medzi jednotlivými panovníkmi sa viedli časté vojny. Správy dokumentujú, že obec patrila niekoľkým, v tom čase významným rodom. V roku 1221 patrila Huntpoznanovcom, v 16. storočí panstvu Jelenes (Gýmeš) rod Forgáčovcov, v roku 1781 Grassalkovičovcom, neskôr Motešickým a naposledy barónovi Albertovi Vodianerovi. Najpravdepodobnejšia verzia názvu obce pochádza zo slova Corno, čo v preklade znamená rameno rieky.

Okupačné roky 1938-1945 možno považovať za najčernejšiu etapu v živote občanov Černíka v 20. storočí. Obec Černík bola oslobodená 27. marca 1945. Prví ruskí vojaci prišli do Černíka okolo polnoci 26. marca. Bola to hliadka prieskumníkov. V roku 1947 boli opravené domy, poškodené v priebehu vojny. Zničený železobetónový most bol nahradený dreveným mostom cez dvor Pavla Mika.

V roku 1948 sa začal uskutočňovať plán výstavby nového mosta cez rieku Cetinku v hodnote 6,8 milióna Kčs. Písal sa rok 1950 a občania s veľkým uspokojením prijali ukončenie výstavby nového mosta. Z príležitosti osláv 10. výročia oslobodenia obce bol postavený pomník padlým občanom v II. svetovej vojne. Významné bolo pre obec i zriadenie poštového a telegrafného úradu. Do tohto úradu patrili obce: Černík, Dolný a Horný Vinodol. Rok 1960



## Program hospodárskeho a sociálneho rozvoja obce Černík 2016 - 2023

bol pre občanov bohatý na rôzne udalosti. Veľkou pomocou pre občanov bolo zriadenie zdravotného strediska v Černíku pre obce Černík a Mojzesovo. Prvým obvodným lekárom bol MUDr. Alexander Ščasný. Slávnostný deň v obci bol aj 23. september 1964, kedy bol zavedený celoobecný rozhlas a zrušený miestny bubeník Štefan Vilínek. V roku 1966 bola schválená i výstavba kultúrneho domu v obci s rozpočtom 450 tisíc Kčs, avšak celkové náklady dosiahli výšku 1,2 milióna Kčs. V roku 1968 boli započaté práce na regulácii rieky Cetínky. Práce vykonávali pracovníci Váhostavu, ktorí boli v obci aj ubytovaní. V roku 1969 pokračujú investičné akcie v obci. Veľmi intenzívne pokračuje výstavba rodinných domov, v obci boli vybudované ďalšie bezprašné komunikácie v dĺžke 2 km. Regulácia rieky v oblasti celého katastra obce Černík bola ukončená a skolaudovaná.

### 4.1.2. Geografické hľadisko

Obec Černík sa nachádza v severnej časti okresu Nové Zámky, patrí do Nitrianskeho kraja. Susedí s obcami Mojzesovo, Vinodol, Komjatice, Maňa, Kmeťovo a Michal nad Žitavou. Obec leží na ľavom toku rieky Nitry, po pravej strane lemovaná lesmi o výmere 315 ha. Poľnohospodárska pôda tvorí viac ako 900 ha. Rozloha obce je 1339 ha, leží v nadmorskej výške 129 m nad morom. Typickým pre obec je kopec Výhon s nadmorskou výškou 190 m nad morom posiaty vinicami miestnych obyvateľov. Územie patrí do Podunajskej nížiny, ktorá je najsuchšou oblasťou SR. Vodohospodárske pomery sú v katastri priamo ovplyvnené vodami rieky Nitry, ktorá bola zregulovaná v roku 1970. Most cez rieku bol zrekonštruovaný v roku 2000. Do katastra obce patrí i rybník a časť štrkoviska. Tieto plochy sú využívané rybármi na rybolov i na rekreačné prechádzky rodín z obce. Najbližšia železničná stanica je v obci Komjatice, vo vzdialenosti 5 km. Železničný uzol v Šuranoch je vzdialený 12 km. Vzdialenosť obce od mesta Nitra a od rýchlostnej cestnej komunikácie je 20 km. S okolím ju spája autobusová doprava.

Obec Černík je zložená z niekoľkých častí, tak, ako ich nazvali naši predkovia:

- *Beťár* – je pravdepodobné, že tu bolo sídlo Malého Černíka s dátumom roku 1221;
- *Padelky* – je to prakticky dolná časť obce od kostola smerom na juh. Povráva sa, že dostala meno od neurčitého občana, ktorý rád veci prekrúcal. V tom čase bol údajne sudcom v Nových Zámkoch občan českej národnosti a ten ho nazval padelčanom a odtiaľ vznikol názov Padelky;
- *Búdy* – časť sa nachádza v strede obce pri kostole. V tejto časti boli zamotané do kruhu tri uličky;
- *Horný koniec* – história hovorí, že tu kedysi bývali želiari, neskoršie hofferi. Bola to najchudobnejšia časť obce.

Kostol v obci bol postavený v roku 1864 a bol zasvätený Duchu Svätému. Je to neobaroková stavba. V roku 1948 bola vykonaná prístavba kostola. Dnešnú podobu získal kostol v rokoch 1965 až 1975, kedy boli vykonané opravy na fasáde i vnútorných častiach kostola.



### **4.1.3. Prírodné zdroje**

#### **4.1.3.1. Klimatické pomery**

Záujmové územie obce Černík patrí do teplej klimatickej oblasti, ktorú charakterizuje dlhé suché leto a mierna suchá zima s krátkym tvorením snehovej prikrývky. Priemerne je tu viac ako 50 letných dní s teplotou vyššou ako 25 °C. Januárová teplota je vyššia ako -3 °C, index zavlaženia menej ako - 40. Slniečny svit prekračuje 2000 hodín. Ročná priemerná hodnota teploty je 9 – 10 °C. Ročný úhrn zrážok činí 556 – 571 mm a výpar okolo 500 mm. V oblasti prevláda severozápadný vietor a juhovýchodný je menej zastúpený. V lete prevládajú SZ vetry, ostatné mesiace prevládajú JV vetry. Najveternejší je koniec zimy a začiatok jari, najpokojnejšia je jeseň.

#### **4.1.3.2. Geomorfologická a geologická charakteristika**

Obec Černík leží v Podunajskej nížine na ľavom brehu rieky Nitry. Západná časť chotára je na mokrej, čiastočne lužným lesom porastenej nive Nitry, východná na vyšších terasách a svahoch juhozápadného okraja Žitavskej pahorkatiny, pokrytých sprašmi.

Typickým pre obec je kopec Výhon s výškou 190 m nad morom s vinicami na jeho juhozápadných svahoch, severojužný pozdĺžny predel tvorí rieka Nitra a súbežná Hlavná ulica, časť západnej a severozápadnej strany katastrálneho územia lemujú lesy s názvami Berek a Bažantnica a na severovýchode obce sa rozprestiera Horný háj. Majú výmeru 315 ha. Poľnohospodárska pôda najmä na východe a západe zaberá 900 ha. Obrábané a neobrábané vinice zaberajú asi 100 ha.

#### **4.1.3.3. Pôdny fond a jeho využitie**

Orné pôdy sú plošne najviac zastúpeným krajinným prvkom. Sú prevažne veľkoplošného charakteru, avšak v blízkosti obce v južnej časti katastra je zastúpený aj maloplošný súbor ornej pôdy. Bývalý ovocný sad v severovýchodnom rohu katastra bol tvorený jablňami.

Pôdne typy v katastri sú výsledkom rovinného reliéfu riečnych náplavov, dlhým slnečným svitom, veľkým počtom letných dní, menším množstvom zrážok a záplavami územia. Nachádzajú sa tu nivné pôdy – fluvizeme glejové na aluviálnych karbonátových aj nekarbonátových sprašiach, menej hnedozeme na sprašiach a sprašových hlinách, a oglejené pôdy na rozličných substrátoch. Fluvizeme a čiernice patria k najúrodnejším pôdam obce.

Poľnohospodársku krajinu vyvažujú vzhľadom k mierke katastra dobre zastúpené lesné porasty – Horný a Dolný háj. V oblasti lesných porastov Dolného hája sa nachádzajú pozostatky pôvodného koryta rieky Nitra - mŕtve ramená.

Vzhľadom na rovinný charakter záujmového územia s veľmi malou priemernou sklonitosťou, s pôdami uvedeného typu a s klimatickými vlastnosťami charakterizovanými suchou a teplou klímou s nízkym podielom zrážok, náchylnosť na pôdnu eróziu je nízka. Čo sa týka veternej



## Program hospodárskeho a sociálneho rozvoja obce Černík 2016 - 2023

erózie, možno územie klasifikovať ako stredne až vysoko náchylné, lebo je podmienené otvorenosťou terénu a veternými podmienkami, umocnenými systémom obrábania poľnohospodárskej pôdy – ornej pôdy s nízkym zastúpením ochrannej protieróznej vegetácie.

Z hľadiska zrnitosti v záujmovom území dominujú (viac ako 90 %) stredne ťažké pôdy (hlinité) s 30 – 40% obsahom frakcie menej ako 0,01 mm.

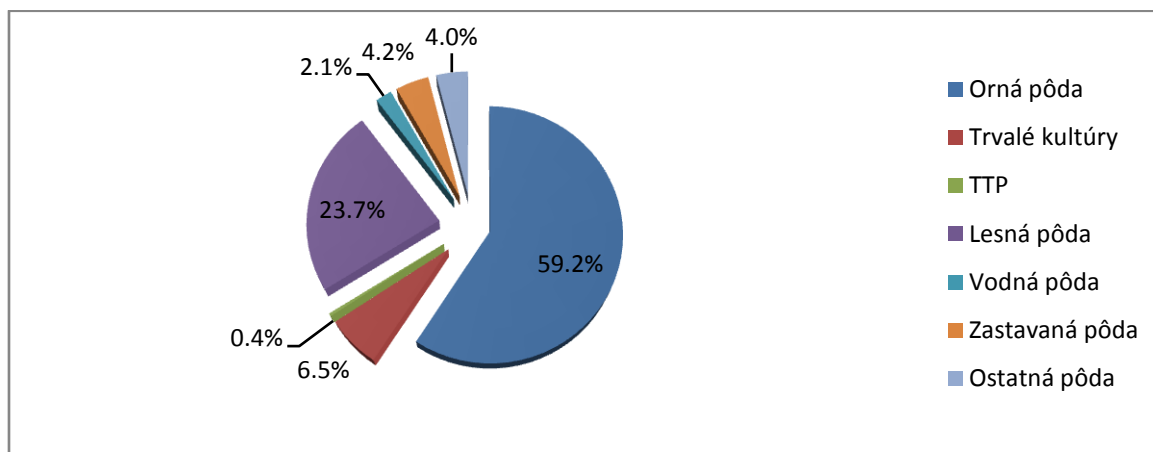
Z nasledujúceho grafu vidieť, že najväčšie zastúpenie má orná pôda s podielom 59,2% z celkovej rozlohy katastrálneho územia obce Černík. Druhú najväčšiu plochu zaberá lesná pôda, a to 23,7%. Najmenší podiel predstavujú trvalé trávne porasty s 0,4% podielom.

Tabuľka – Využitie pôdneho fondu

Kataster	Spolu (ha)	Poľnohospodárska pôda (ha)				Nepoľnohospodárska pôda (ha)				
		Orná pôda	Trvalé kultúry	TTP	Spolu	Lesná pôda	Vodná pôda	Zastavaná pôda	Ostatná pôda	Spolu
Černík	1308	774	85	5	864	310	27	55	52	444
V%	100%	59,2%	6,5%	0,4%	66,1%	23,7%	2,1%	4,2%	4,0%	33,9%

Zdroj: [www.statistics.sk](http://www.statistics.sk), DataCube, 2015

Graf – Využitie pôdneho fondu



### 4.1.3.4. Voda

Hlavným vodohospodárskym objektom územia je rieka Nitra v správe Slovenského vodohospodárskeho podniku š.p. Odštepny závod Piešťany, správa povodia Dolnej Nitry. Prechádza cez ňu most (s cestou do susednej obce Komjatice), ktorý spája intravilán obce so zalesneným a poľnohospodársky využívaným extravilánom na západe územia. V západnej časti chotára je Rybník o výmere asi 2,5 ha vodnej plochy. Na severovýchode patrí obci časť štrkoviska (cca 3 ha), nazývaného aj Štrkáreň a na mapách Komjatické štrkoviská.



## Program hospodárskeho a sociálneho rozvoja obce Černík 2016 - 2023

Vodná plocha, ktorá vznikla ťažbou štrkopieskov, má celkovú výmeru 33,9 ha a leží z väčšej časti v katastrálnom území susedných Komjatíc.) Obe vodné plochy sú využívané rybármi na rybolov, na rekreačné vychádzky rodín z obce a štrkovisko aj na rekreačnú turistiku a vodné športy.

Ďalšími predmetnými vodohospodárskymi objektmi sú diaľkový vodovodný privádzač s vodojemom, obecné vodovodné rozvody, závlahové vetvy a niekoľko voľných vodných plôch. Rieka Nitra bola zregulovaná koncom 60. a začiatkom 70. rokov minulého storočia, kedy bola preložená do úplne nového koryta – Stará Nitra tečie cca 6 km západným smerom obcou Komjatice. Nová Nitra preteká severo-južným smerom, približne stredom riešeného územia. Reguláciou boli o.i. odvodnené obrovské plochy prv trávnatých a zamokrených lesných biotopov v širokom okolí. Novým korytom boli popretínané mnohé meandre miestnych tokov a všetky vnútorné aj vonkajšie vody územia boli touto reguláciou usmernené do jedného toku. Z pohľadu národohospodárskeho významu ako aj z hľadiska protipovodňovej ochrany pred veľkými vodami, je to nepochybne účelné technické a bezpečnostné opatrenie. Ďalšími vodnými plochami v obci sú: rybník, komjatická štrkáreň, 3 vodné vrty, mŕtve rameno rieky Nitra.

### 4.1.3.5. Lesy

V území sa nachádzajú 3 rozsiahlejšie lesné celky o celkovej výmere 309,88 ha – Horný háj, Dolný háj a Bažantnica. Dolný háj bol rozdelený úpravou rieky Nitra a 2 menšie celky zostali na jej ľavom brehu – lesný celok Petek na styku s k.ú. Dolný Vinodol a časť lesného celku v intraviláne obce Černík.

Absolútne väčšia časť celku Dolný háj sa nachádza na pravom brehu rieky Nitra a rovnako tak sa na pravom brehu rieky nachádza aj lesný celok Bažantnica. Oba lesné celky majú charakter lužných lesov nížinných a sú zaradené do kategórie hospodárskych lesov – celkom vo výmere cca 200 ha. K dubovo-cerovému lesom sa radí lesný celok Horný háj. Nachádza sa v SV časti územia na svahu a chrbtenastupujúcej Žitavskej pahorkatiny. Kategóriou je to taktiež les hospodársky – výmera celkom cca 110 ha. Všetky lesné celky patria do pôsobnosti OLZ Palárikovo, LHC Podhájska.

Pôvodné druhové zloženie lesných porastov bolo výrazne zmenené v 60. rokoch minulého storočia, kedy v dôsledku ochorenia odumreli bresty poľné a bresty väzové – charakteristické dreviny tvrdých luhov.

Tabuľka – Drevinové zloženie

Drevina	Výmera v ha
Agát	19,2
Borovica	2,09
Brest	0,88
Cer	21,25
Dub	104,78

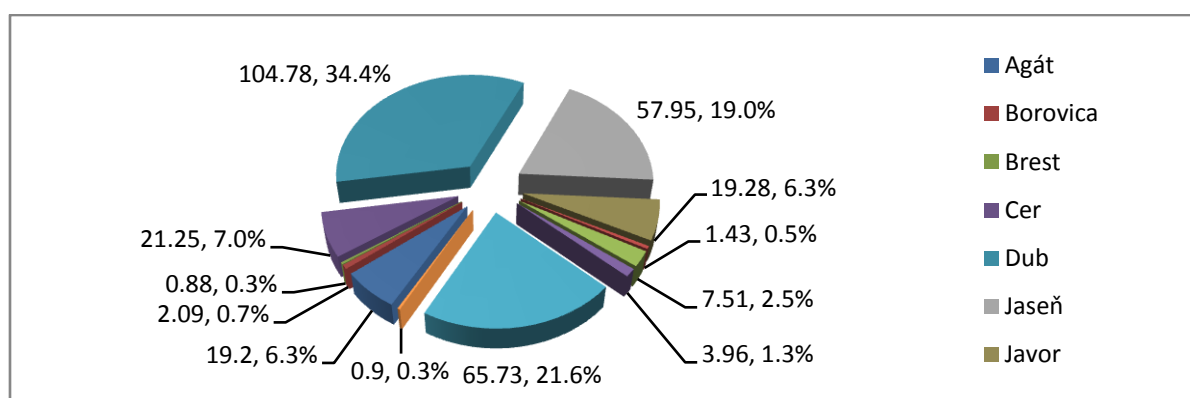


## Program hospodárskeho a sociálneho rozvoja obce Černík 2016 - 2023

Jaseň	57,95
Javor	19,28
Lipa	1,43
Ostatné listnaté	7,51
Topoľ	3,96
Topoľ šľachtený	65,73
Víba	0,9
<b>Spolu</b>	<b>304,97</b>

Zdroj : Národné lesnícke centrum, Zvolen, 2015

Graf – Drevinové zloženie



V katastrálnom území obce Černík je ročná ťažba listnatej dreveniny spolu 732,10 m<sup>3</sup>. Z toho obnovnej ťažby je 344,80 m<sup>3</sup> a z výchovnej ťažby 387,30 m<sup>3</sup>. Obec má aj zásoby a to listnatej dreveniny v objeme 45 464 m<sup>3</sup> a z ihličnatej dreveniny 331 m<sup>3</sup>.

### 4.1.3.6. Nerastné suroviny

V obci sa neeviduje ťažba nerastných surovín.

### 4.1.3.7. Chránené územia

V katastrálnom území obce Černík boli vymedzené 2 územia európskeho významu:

SKUE V0085 Dolný Háj, SKUE V0079 Horný Háj.

Dolný Háj má rozlohu 56,87 ha, správcom je CHKO Dunajské Luhy, predmetom ochrany sú: nižné a podhorské kosné lúky, lužné dobovo-brestovo-jaseňové lesy okolo nížinných riek, karpatské a panónske dobovo-hrabové lesy, a druhy: kunkačervenobruchá, roháč obyčajný a mlok dunajský

Horný Háj\_ rozloha 110,52 ha, správcom je CHKO Dunajské Luhy, predmetom ochrany sú biotopy: Xeroxné roviny, Eurosibírske dubové lesy na spraši a piesku, Panónsko-balkánske a cerové lesy, druhy: uchaňa čierna a roháč obyčajný.





## Program hospodárskeho a sociálneho rozvoja obce Černík 2016 - 2023

Mokrade: staré rameno rieky Nitra, Nitra v úseku Černík – Nové Zámky, jazierka v bažantnici a jazierko na d'ateliniskách.

### 4.1.4. Demografické zdroje

#### 4.1.4.1. Počet obyvateľov

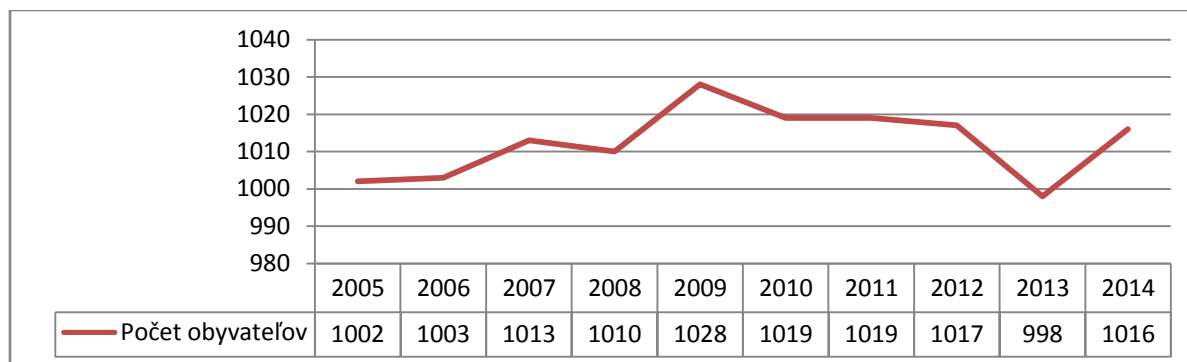
Obec Černík patrí medzi stredne veľké obce. Počet obyvateľov za posledných 10 rokov sa stále pohyboval okolo 1000 obyvateľov. Od roku 2005 do roku 2009 sa počet obyvateľov zvýšil o 2,5%. Najmenej obyvateľov v obci bolo v roku 2013 a to 998. Po tomto roku nastáva výrazný stúpajúci skok, kde v roku 2014 pribudlo až 8 obyvateľov.

Tabuľka – Počet obyvateľov

	2005	2006	2007	2008	2009	2010	2011	2012	2013	2014
<b>Počet obyvateľov</b>	1002	1003	1013	1010	1028	1019	1019	1017	998	1016

Zdroj: Štatistický úrad SR, 2015

Graf – Vývoj počtu obyvateľov k 31.12.



V nasledujúcej tabuľke a z nej vypracovanom grafe je spracovaná pohlavná štruktúra obyvateľov obce Černík za posledných 10 rokov. Od roku 2005 do roku 2009 má stúpajúcu tendenciu počet obyvateľov mužov aj žien. Počet žien sa naďalej zvyšoval, ale mužov postupne začalo ubúdať. Od roku 2009 do 2013 sa znížil počet mužov v obci o 5,6%. Po tomto roku sa zvýšil počet mužov (o 1,4%) aj žien (o 2,1%).

Tabuľka – Pohlavná štruktúra obyvateľstva

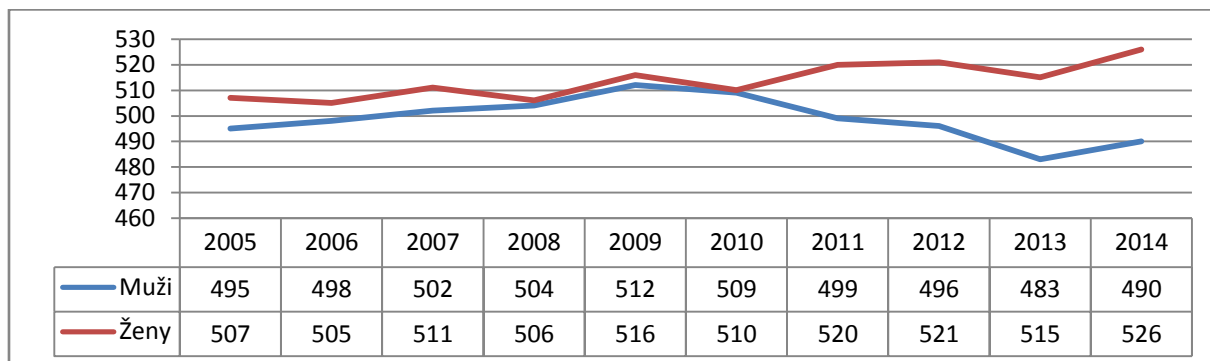
	2005	2006	2007	2008	2009	2010	2011	2012	2013	2014
<b>Muži</b>	495	498	502	504	512	509	499	496	483	490
<b>Ženy</b>	507	505	511	506	516	510	520	521	515	526

Zdroj: Štatistický úrad SR, 2015



## Program hospodárskeho a sociálneho rozvoja obce Černík 2016 - 2023

Graf – Pohlavná štruktúra obyvateľstva



### 4.1.4.2. Demografické pohyby obyvateľstva

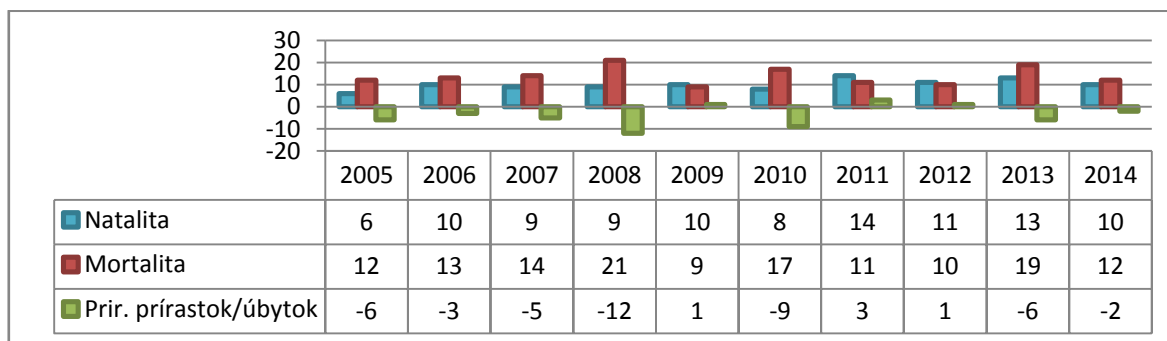
V rámci demografických trendov sme sledovali aj natalitu a mortalitu. Pre lepšiu viditeľnosť sú údaje spracované do grafu. Na tomto grafe vidieť, že takmer každý rok bolo viac úmrtí ako narodení. Iba v troch rokoch bol v obci prirodzený prírastok. Najväčší prirodzený úbytok nastal v roku 2008, kedy zomrelo 21 občanov a narodilo sa 9 detí. Naopak, najväčší prírastok bol v roku 2011 s prírastkom 3 obyvateľov.

Tabuľka – Natalita, mortalita, prirodzený prírastok/úbytok

	2005	2006	2007	2008	2009	2010	2011	2012	2013	2014
<b>Natalita</b>	6	10	9	9	10	8	14	11	13	10
<b>Mortalita</b>	12	13	14	21	9	17	11	10	19	12
<b>Prir. prírastok/úbytok</b>	-6	-3	-5	-12	1	-9	3	1	-6	-2

Zdroj: Obecný úrad Černík, 2015

Graf – Natalita, mortalita, prirodzený prírastok a úbytok







#### 4.1.4.3. Migrácia obyvateľstva

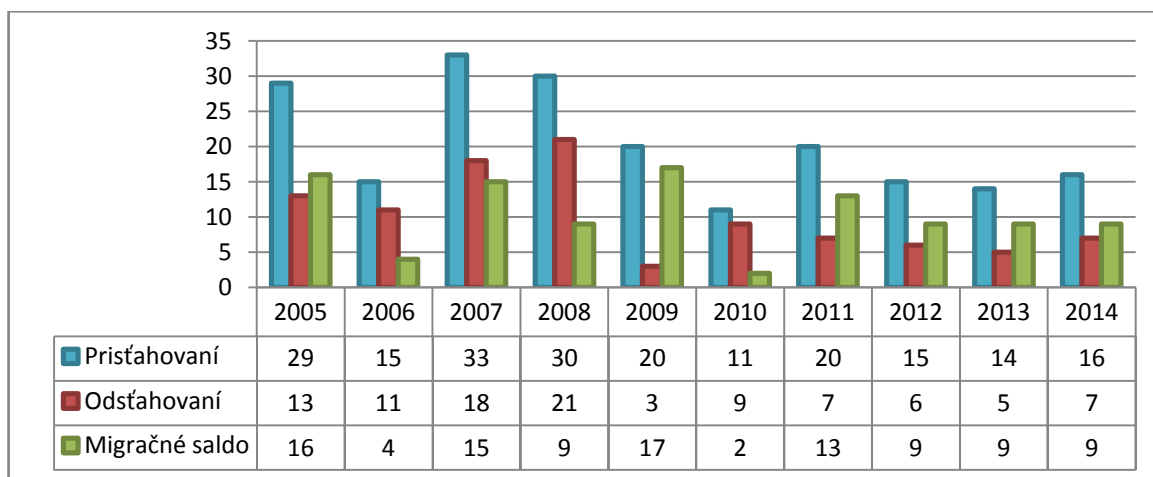
Ďalším ukazovateľom demografického potenciálu je migrácia obyvateľstva. V dlhodobom 10-ročnom trende ide o pozitívne migračné saldo, keďže každý rok z celej dekády bolo viac prísťahovaných ako odsťahovaných. Migráciou obyvateľstva za 10 rokov pribudlo do obce 103 obyvateľov. Priemerne ročne pribudlo migráciou 10,3 obyvateľov.

Tabuľka – Migrácia obyvateľstva

Rok	2005	2006	2007	2008	2009	2010	2011	2012	2013	2014
<b>Priťahovaní</b>	29	15	33	30	20	11	20	15	14	16
<b>Odstáňovaní</b>	13	11	18	21	3	9	7	6	5	7
<b>Migr. saldo</b>	16	4	15	9	17	2	13	9	9	9

Zdroj: Obecný úrad Černík, 2015

Graf – Migrácia obyvateľstva



V nasledujúcej tabuľke je znázornený celkový prírastok/úbytok obyvateľstva v obci Černík zahrňajúci demografické aj migračné saldo. Aj napriek tomu, že demografické saldo je zväčša v mínusových hodnotách, takmer každý rok nastáva dostatočne vysoký celkový prírastok. Napomáha tomuto stavu vysoké migračné saldo. Najvyšší celkový prírastok bol v roku 2009, kedy migráciou obyvateľov a prirodzeným prírastkom alebo úbytkom pribudlo až 18 obyvateľov. Najväčší úbytok bol v roku 2010, kedy ubudlo 7 obyvateľov.

Tabuľka – Celkový prírastok/úbytok obyvateľstva

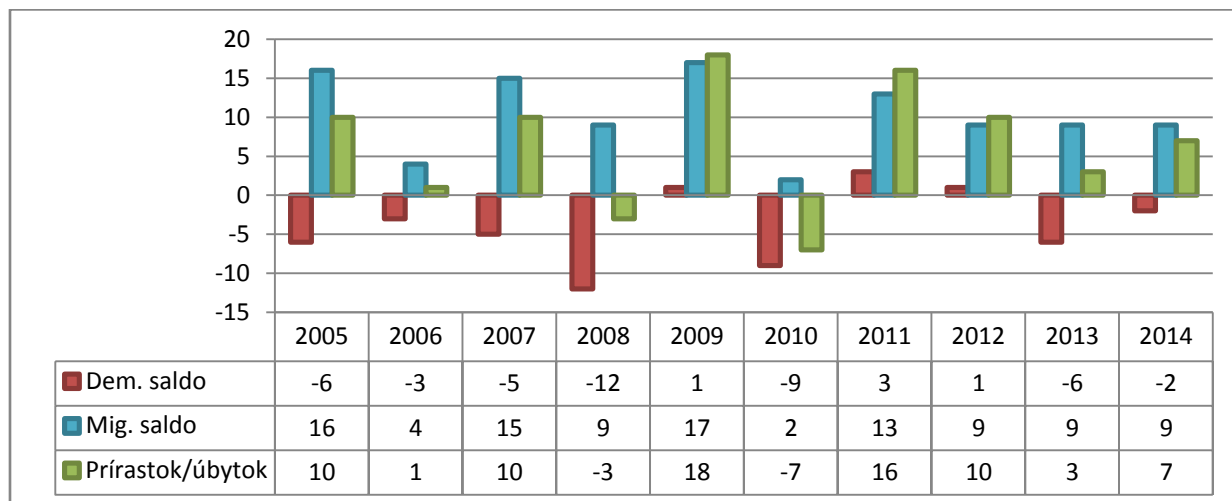
Rok	2005	2006	2007	2008	2009	2010	2011	2012	2013	2014
<b>Demografické saldo</b>	-6	-3	-5	-12	1	-9	3	1	-6	-2
<b>Migračné saldo</b>	16	4	15	9	17	2	13	9	9	9
<b>Prírastok/úbytok</b>	10	1	10	-3	18	-7	16	10	3	7

Zdroj: Štatistický úrad SR, 2015



## Program hospodárskeho a sociálneho rozvoja obce Černík 2016 - 2023

Graf – Celkový prírastok/úbytok obyvateľstva v obci Černík



### 4.1.4.4. Zloženie obyvateľstva podľa vierovyznania

Najpočetnejšou cirkvou v obci je Rímskokatolícka cirkev, ktorá predstavuje 86%-ný podiel z celkového obyvateľstva. Druhú najväčšiu skupinu tvorí obyvateľstvo bez zistenej viery a ostatní sú s 0,2%-ným podielom evanjelici a ďalších 0,2% tvoria ostatní obyvatelia.

Tabuľka – Zloženie obyvateľstva podľa vierovyznania

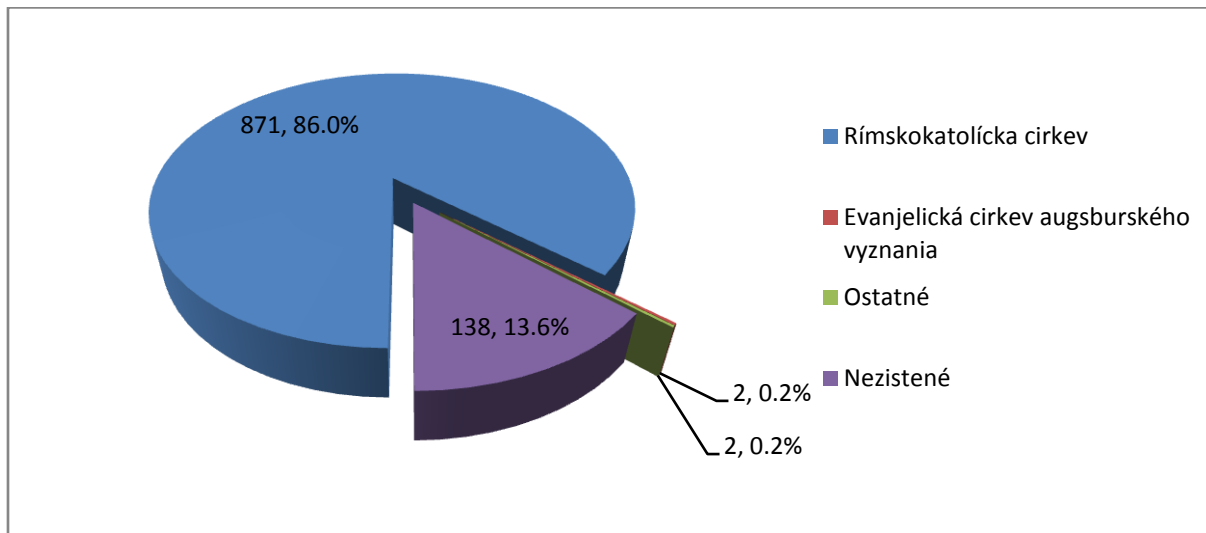
Náboženské vyznanie / cirkev	Spolu
Rímskokatolícka cirkev	871
Gréckokatolícka cirkev	0
Evanjelická cirkev augsburského vyznania	2
Reformovaná kresťanská cirkev	0
Evanjelická cirkev metodistická	0
Cirkev československá husitská	0
Náboženská spoločnosť Jehovovi svedkovia	0
Ostatné	2
Bez vyznania	0
Nezistené	138
<b>Spolu</b>	<b>1013</b>

Zdroj: Štatistický úrad SR ( Sčítanie obyvateľov, domov a bytov 2011)



## Program hospodárskeho a sociálneho rozvoja obce Černík 2016 - 2023

Graf – Zloženie obyvateľstva podľa vierovyznania



### 4.1.4.5. Zloženie obyvateľstva podľa národnosti

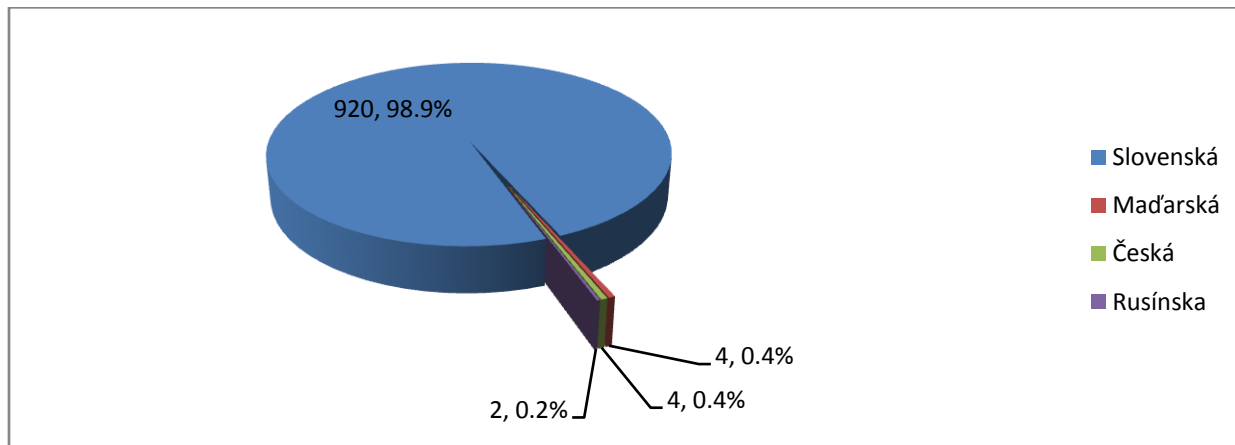
Z celkového počtu obyvateľov (v roku 2011) 930 má väčšina obyvateľov slovenskú národnosť, a to až 99% obyvateľstva. Iné národnosti majú menší ako 1%-ný podiel.

Tabuľka – Zloženie obyvateľstva podľa národnosti

Trvale bývajúce obyvateľstvo	Z toho národnosť									
	Slov.	Maď.	Rom.	Čes.	Mor.	Rusín,	Ukraj,	Nem.	Pol.	Chorv.
930	920	4	0	4	0	2	0	0	0	0

Zdroj: Štatistický úrad SR (Sčítanie obyvateľov, domov a bytov, 2011)

Graf – Národnostná štruktúra obyvateľov





## Program hospodárskeho a sociálneho rozvoja obce Černík 2016 - 2023

### 4.1.4.6. Zloženie obyvateľstva podľa vzdelania

Vzdelanie – stupeň i druh je vyjadrením kvality populácie a je veľmi potrebným údajom pre zhodnotenie ľudského potenciálu územia. Rovnako ide o významné údaje pri posúdení trhu práce – hlavne jeho ponukovej zložky. Údaje v oblasti stupňa vzdelania sa získavajú zo Sčítania obyvateľov, domov a bytov v roku 2011.

Na grafe je zobrazená vzdelanostná štruktúra obyvateľstva obce Černík. Z 1013 obyvateľov najväčší podiel predstavujú obyvatelia s úplným stredným odborným vzdelaním s maturitou (20,7%). Druhú najväčšiu skupinu tvoria obyvatelia s úplným stredným učňovským vzdelaním s maturitou (16,3%).

17 obyvateľov má ukončené bakalárske štúdium, čo predstavuje 18,5% z celkového počtu vysokoškolsky vzdelaného obyvateľstva a 70 obyvateľov má ukončený druhý stupeň štúdia (magisterské, inžinierske alebo doktorské), čo predstavuje 76,1% z vysokoškolsky vzdelaného obyvateľstva. 5 obyvateľov má ukončené doktorandské štúdium.

Tabuľka – Vzdelanostná štruktúra obyvateľstva

Najvyšší skončený stupeň školského vzdelania	Spolu
Základné	150
Učňovské (bez maturity)	165
Stredné odborné (s maturitou)	105
Úplné stredné učňovské (s maturitou)	28
Úplné stredné odborné (s maturitou)	210
Úplné stredné všeobecné	59
Vyššie	6
Vysokoškolské bakalárske	17
Vysokoškolské magisterské, inžinierske, doktorské	70
Vysokoškolské doktorandské	5
Vysokoškolské spolu	92
Ostatní bez udania školského vzdelania	47
Ostatní bez školského vzdelania	151

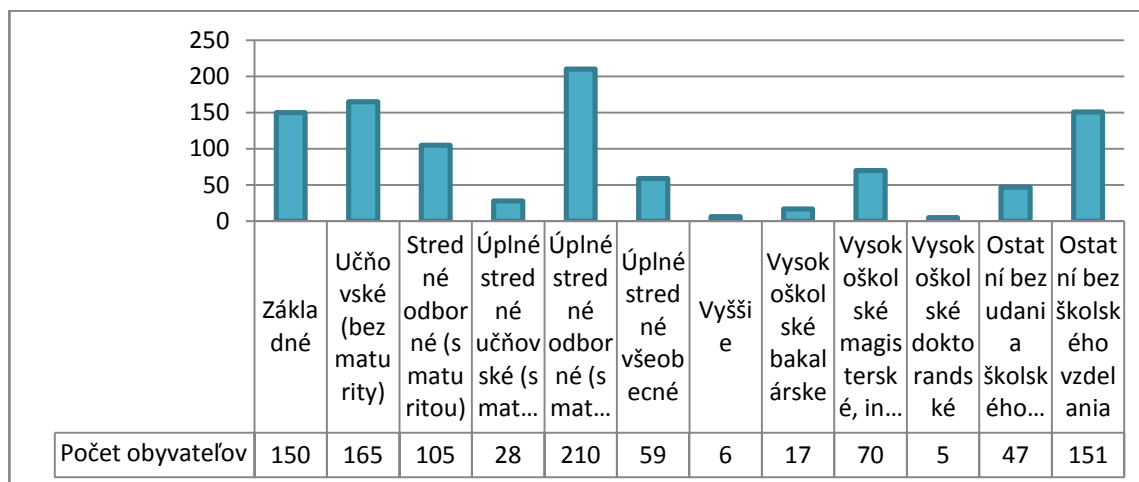


## Program hospodárskeho a sociálneho rozvoja obce Černík 2016 - 2023

<b>Spolu</b>	<b>1013</b>
--------------	-------------

Zdroj: Štatistický úrad SR (Sčítanie obyvateľov, domov a bytov 2011)

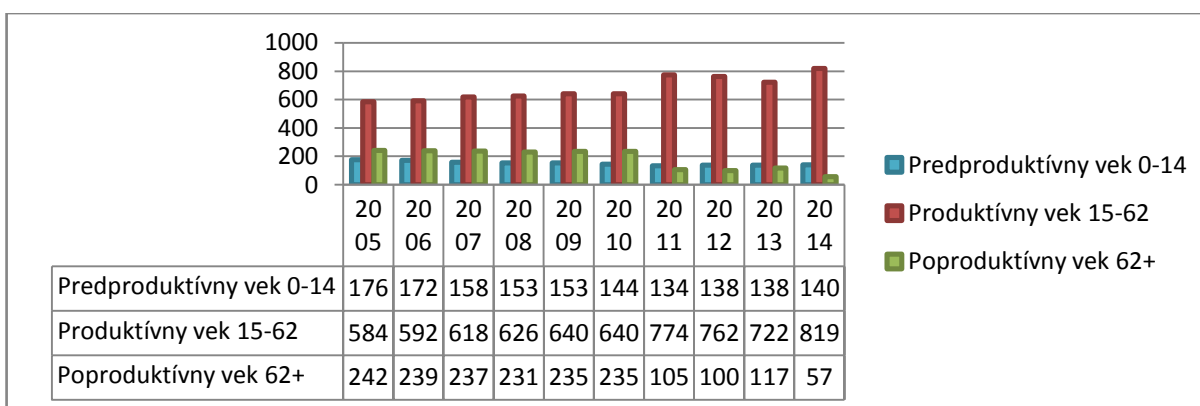
Graf – Štruktúra obyvateľstva podľa najvyššieho dosiahnutého vzdelania



### 4.1.4.7. Štruktúra obyvateľstva podľa produktivity a ekonomickej aktivity

Pre celkový všeobecný rozvoj obce je dôležité vekové zloženie obyvateľov. V ďalšom grafe je znázornený vývoj počtu obyvateľstva rozdeleného podľa veku obyvateľov. Veková štruktúra obyvateľstva obce Černík je zložená z troch skupín: z predproduktívneho, produktívneho a poproduktívneho obyvateľstva. Najväčšiu skupinu v obci tvorí obyvateľstvo v produktívnom veku, ktoré tvorilo viac ako 60%-ný podiel v každom roku okrem roku 2005 (58%). V roku 2014 predstavovali až 80,6%-ný podiel z celkovej vekovej štruktúry obyvateľov. Počet obyvateľov v poproduktívnom veku sa každým rokom znižoval a za 10 rokov sa ich počet znížil až o 76,4%.

Graf – Veková štruktúra obyvateľstva v obci Černík





## Program hospodárskeho a sociálneho rozvoja obce Černík 2016 - 2023

### 4.1.4.8. Ekonomicky aktívne obyvateľstvo

V nasledujúcej tabuľke je štruktúra odvetví hospodárstva, v ktorých pracujú obyvatelia obce Černík. Najväčšiu skupinu tvoria obyvatelia, ktorí pracujú v priemyselnej výrobe. Druhú najväčšiu skupinu tvoria obyvatelia pracujúci v odvetví dopravy, skladovania a spojov.

Tabuľka – Odvetvia hospodárstva

Odvetvie hospodárstva	Spolu
Poľnohospodárstvo, poľovníctvo a súvisiace služby	4
Lesníctvo, ťažba dreva a pridružené služby	1
Ťažba nerastných surovín	
Priemyselná výroba	71
Výroba a rozvod elektriny, plynu a vody	
Stavebníctvo	20
Veľkoobchod a maloobchod	24
Hotely a reštaurácie	3
Doprava, skladovanie a spoje	42
Peňažníctvo a poisťovníctvo	3
Nehnuteľnosti, prenajímanie a obchodné služby	9
Verejná správa a obrana, povinné sociálne zabezpečenie	12
Školstvo	8
Zdravotníctvo a sociálna starostlivosť	7
Ostatné verejné, sociálne a osobné služby	6
EA bez udania odvetví	15
<b>Spolu</b>	<b>225</b>

Zdroj: Štatistický úrad SR (Sčítanie obyvateľov, domov a bytov, 2011)

### 4.1.4.9. Zamestnanosť/nezamestnanosť

Do zamestnania dochádzajú ľudia do priemyselných parkov Vráble a Nitra, najväčším zamestnávateľom na území obce je okrem obecného úradu a školstva prevádzka VUMZ. Vývoj nezamestnanosti v 10 ročnom sledovaní sa nachádza v nasledujúcej tabuľke.

Tabuľka - Nezamestnanosť

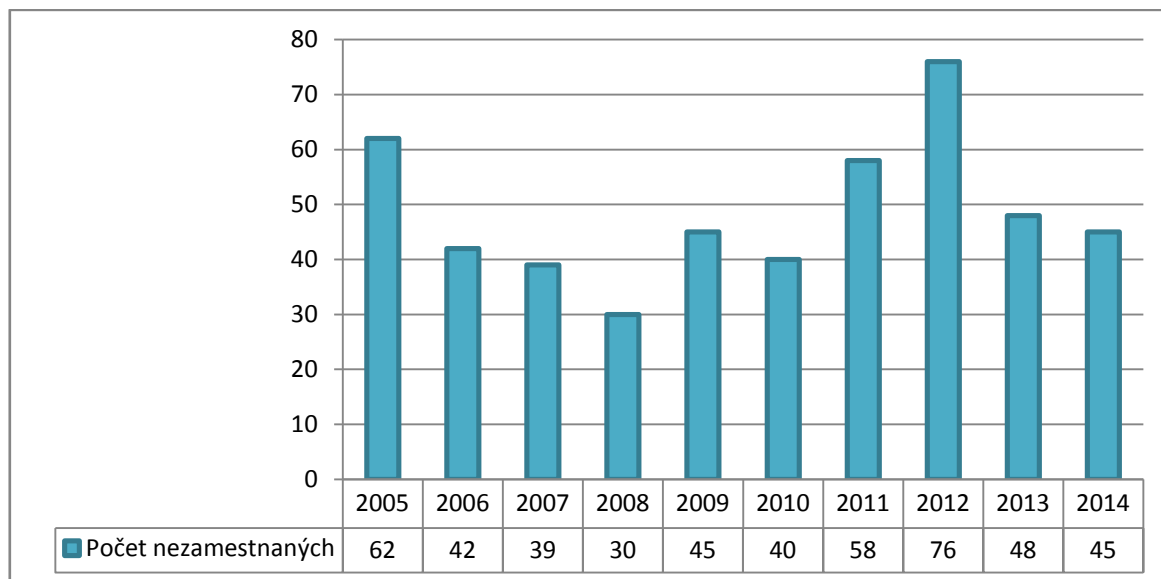
	2005	2006	2007	2008	2009	2010	2011	2012	2013	2014
<b>Počet nezamestnaných</b>	62	42	39	30	45	40	58	76	48	45

Zdroj: Štatistický úrad SR, 2015



## Program hospodárskeho a sociálneho rozvoja obce Černík 2016 - 2023

Graf – Vývoj nezamestnanosti v desaťročnom sledovaní



Zo začiatku sledovaného obdobia počet nezamestnaných obyvateľov v obci klesal až do roku 2008, odkedy nezamestnanosť stúpala. Najvyššia nezamestnanosť bola v roku 2012 s počtom 76 nezamestnaných. Do roku 2014 sa znížil počet nezamestnaných v obci o 40,8%.

### 4.1.4.10. Zruční obyvatelia obce

V obci žijú títo zruční obyvatelia:

- Ivan Miček – výrobky z dreva, rezbár
- Katarína Janovská – ručné práce, háčkovanie
- Katarína Barboráková – maľovanie kraslíc
- 

### 4.1.5. Administratívne kapacity obce

Personálne zabezpečenie Obecného úradu Černík:

- Starosta obce
- Administratívne pracovníčky (3)
- Upratovačka (1)
- Údržbár (1)

### 4.1.6. Sociálna infraštruktúra

#### 4.1.6.1. Školská infraštruktúra



## Program hospodárskeho a sociálneho rozvoja obce Černík 2016 - 2023

V katastrálnom území obce Mojzesovo je zriadená Základná škola Mojzesovo – Černík, ktorú navštevujú žiaci z oboch obcí a Materská škola sa nachádza priamo v obci Černík.

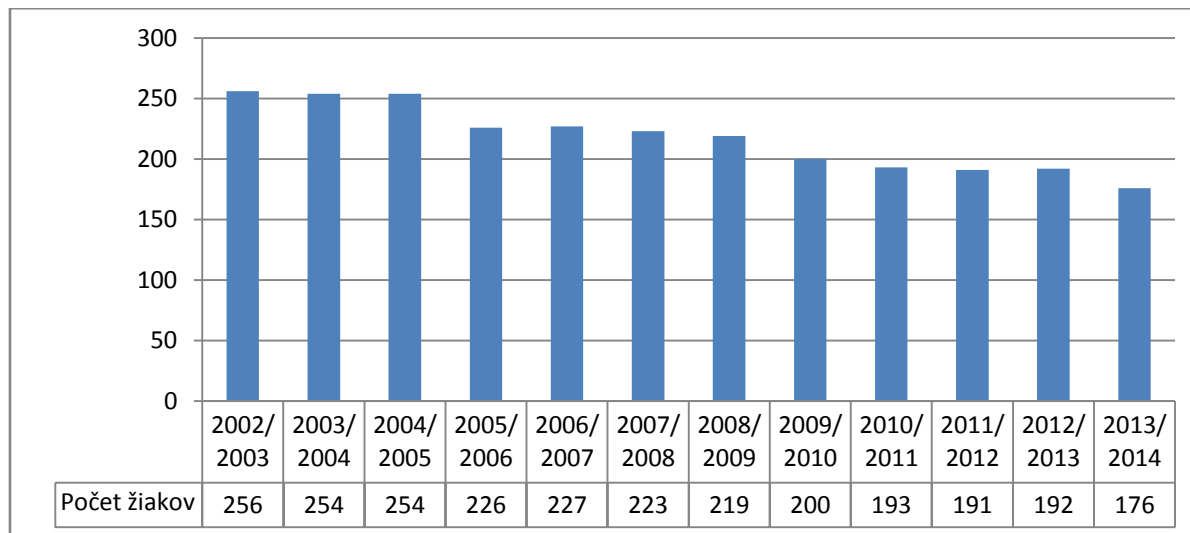
V nasledujúcej tabuľke je zaznamenaný vývoj počtu žiakov v základnej škole.

Tabuľka – Počet žiakov ZŠ

Školský rok	Počet žiakov
2002/2003	256
2003/2004	254
2004/2005	254
2005/2006	226
2006/2007	227
2007/2008	223
2008/2009	219
2009/2010	200
2010/2011	193
2011/2012	191
2012/2013	192
2013/2014	176

Zdroj: Obecný úrad Černík, 2015

Graf – vývoj počtu žiakov ZŠ



Najväčší počet žiakov na základnej škole bolo v školskom roku 2002/2003 v počte 256 žiakov, po tomto roku sa tento počet neustále znižoval. Do školského roku 2013/2014 sa znížil o 31,2%.

Vybavenie učebňami (počet)

- bežné: 11





## Program hospodárskeho a sociálneho rozvoja obce Černík 2016 - 2023

- jazykové: 1
- špeciálne: 6 (1x telocvičňa, 1x dielňa, 1x počítačová učebňa, 2x interaktívna učebňa, 1x kuchynka pre žiakov)

### *Materiálno – technické vybavenie*

- tablety, notebooky, osobné počítače, interaktívne tabule, kopírovacie zariadenia, ....

### *Personál – pedagogický/počet pracovníkov celkom*

- 15 (z toho 13 učiteľov + 1 učiteľ dlhodobu PN, 1 vychovávateľka ŠKD)

### *Personál – nepedagogický /počet pracovníkov celkom 4*

- ekonómka školy, školník, 2x upratovačka,

### *Vyučovanie cudzích jazykov*

- jazyk anglický od 1. ročníka – povinne
- jazyk nemecký od 6. ročníka – povinne

### *Zameranie školy /ťažiskový program školy/ - školský vzdelávací program*

Program sa opiera o tieto základné oblasti , ktoré profilujú zameranie školy:

- Kvalitné jazykové vzdelávanie
- Gramotnosť v oblasti informatiky a práce s PC
- Ochrana zdravia a formovanie zdravého životného štýlu
- Rozvoj fyzickej a psychickej zdatnosti
- Podpora výchovy a vzdelávania v čase mimo vyučovania, krúžky, voľno- časové aktivity
- Príprava talentov – reprezentácia a prezentácia školy
- Rozvoj sociálnej a občianskej aktivity

### *PROJEKTY školy:*

Škola dlhodobo realizuje a venuje sa projektom:

- Škola podporujúca zdravie,
- Školské ovocie.
- Moderné vzdelávanie – digitálne vzdelávanie pre všeobecnovzdelávacie predmety;
- Digiškola,
- projekt Dielne

Tradičné aktivity a podujatia školy – výber z tých najatraktívnejších: tvorivé dielne, Svetový deň zdravia, exkurzie – tematické, fašiangový festival, Európsky deň rodiny a školy,



## Program hospodárskeho a sociálneho rozvoja obce Černík 2016 - 2023

Vianočná akadémia, akadémia k mesiacu starším, programy na Deň matiek v oboch obciach osobitne, Medzinárodný deň boja proti drogám, školská akadémia...

*Mimoškolská činnosť /Počet krúžkov – celkom: 12*

Tabuľka - Krúžky

Názov krúžku	Počet žiakov
Folklórny	14
Kreatív	11
Krúžok matematiky a slovenského jazyka	16
Krúžok slovenského jazyka	18
Matematický	18
Spevácky	19
Strelecký	18
Športové hry	23
Športový	13
Tanečnice s POM - POMS	12
Výtvarný	17

*Zdroj: Obecný úrad Černík, 2015*

*Zaujímavosti, úspechy, súťaže, aktivity*

Základná škola bola Národným ústavom certifikovaných meraní vybraná do výskumnej vzorky pilotného testovania žiakov 5. ročníka a do prírodovedného testovania TIMSS žiakov 4. ročníka.

Žiaci ZŠ sa zúčastnili súťaže AroundtheWorld v anglickom jazyku, kde družstvo dievčat získalo fantastické 1. miesto.

Mgr. Marek Lontoš, učiteľ telesnej výchovy, pripravuje žiakov do mnohých športových súťaží, kde sú žiaci zvyčajne úspešní. V roku 2015 sme zakúpili floorbalové vybavenie pre školu. Tento šport sa teší mimoriadnej obľube medzi žiakmi.

Pre žiakov škola organizuje lyžiarsky výcvik, plavecký výcvik aj podporu korčuliarskych schopností na zimných štadiónoch.

Žiaci dosahujú výborné výsledky v súťažiach a v predmetových olympiádach.

Anglický jazyk – Andrej Šebík /1.miesto okres, 4. miesto kraj/, Dejepisná olympiáda - Denis Černý /4. miesto okres/, Pytagoriáda – Dominik Teplan /úspešný riešiteľ okresného kola/, Hliadky mladých zdravotníkov /4. miesto okres/, Mladí záchranári civilnej ochrany /3. miesto okres/, Vesmír očami detí – Natália Nováková /postup do celoslovenského kola/.



## Program hospodárskeho a sociálneho rozvoja obce Černík 2016 - 2023

V športových súťažiach sa žiaci úspešne zapojili do Školských majstrovstiev Nitrianskeho kraja v cezpoľnom behu žiakov a žiačok základných a stredných škôl v školskom roku 2014/2015 a okrem toho sme absolvovali Majstrovstvá okresu vo volejbale žiačok ZŠ v školskom roku 2014/2015 Nové Zámky /3. miesto/

- ATLETIKA majstrovská okresu
- žiačky diaľka: 2. miesto Alexandra Halásova
- žiaci diaľka: 2. miesto Radovan Batis
- kr. loptička: 2. miesto Nikolas Gálik postupuje na Krajské kolo
- MIDI COOL VOLLEY kategória žiačky Krajské kolo – 3. miesto
- MIDI COOL VOLLEY kategória žiaci - postupujeme do celoslovenského kola
- MAJSTROVSTVÁ OKRESU Nové Zámky v malom futbale žiačok ZŠ- JEDNOTA COOP, v školskom roku 2014/2015 - 3. miesto

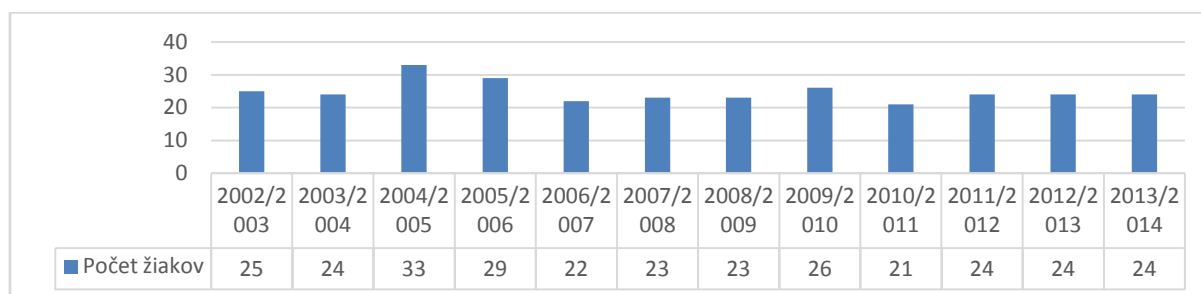
Obec je zriaďovateľom materskej školy vývoj žiakov v desaťročnom sledovaní uvádzame v tabuľke.

Tabuľka – Počet žiakov MŠ

Školský rok	Počet žiakov
2002/2003	25
2003/2004	24
2004/2005	33 (2 triedy)
2005/2006	29 (2 triedy)
2006/2007	22
2007/2008	23
2008/2009	23
2009/2010	26
2010/2011	21
2011/2012	24
2012/2013	24
2013/2014	24

Zdroj: Obecný úrad Černík, 2015

Graf – vývoj počtu žiakov MŠ



Najväčší počet detí bol v školských rokoch 2004 – 2005 a 2005 – 2006, kedy boli otvorené 2 triedy.

*Materiálno – technické vybavenie:*



## Program hospodárskeho a sociálneho rozvoja obce Černík 2016 - 2023

2 notebooky  
1 osobný počítač  
1 interaktívna tabuľa  
3 kopírky  
1 Digitálna hračka  
TV, DVD

### Personálne obsadenie:

Pedagogickí pracovníci 2 + 1 MD

Nepedagogickí pracovníci 1 školníčka, 1 kuchárka, 1 vedúca školskej jedálne

Materská škola pracuje podľa Školského vzdelávacieho programu – usilovné včielky, ktorý je vypracovaný v súlade s cieľmi výchovy a vzdelávania podľa školského zákona č. 245/2008 Z. z. o výchove a vzdelávaní.

### Projekty školy:

- Rok na dedine - projekt zameraný na ľudové tradície
- Sladkosti závislosťou - projekt zameraný na zdravý životný štýl
- Poslúchaj na ceruzka - projekt zameraný na rozvoj grafomotoriky
- Počítač môj kamarát - projekt zameraný na rozvoj k technike

### Zapojený sme do projektu:

- Elektronizácia vzdelávacieho systému regionálneho školstva, DIGIškola, EDULAB – na podporu výučby vzdelávacích programov .

### Tradičné aktivity realizované v MŠ:

- Výstavky s tvorivými dielňami - Dary zeme
- Vianoce v MŠ
- Veľkonočné tradície

#### 4.1.6.2. Zdravotnícka infraštruktúra

V obci sú poskytované základné zdravotné služby pre dospelých:

- všeobecný lekár pre dospelých.

Lekár ordinuje v zdravotnom stredisku. V obci sa nachádza 1 lekárneň.

#### 4.1.6.3. Sociálna infraštruktúra

V obci Černík je zabezpečený rozvoz obedov pre obyvateľov v dôchodcovskom veku.



#### 4.1.6.4. Kultúrna infraštruktúra

Na území obce Černík sa nachádzajú tieto kultúrne, historické a kanonické zdroje:

Tabuľka – Kultúrna infraštruktúra

Názov	Počet
Kultúrny dom	1
Knižnica	1
Kostol Ducha Svätého	1
Svätý Urban. Svätý Ján	2
Pamätné miesta – Pomník padlým v 2.svetovej vojne na miestnom cintoríne	1

Zdroj: Obecný úrad Černík, 2015

Kostol v obci bol postavený v roku 1864 a bol zasvätený Duchu Svätému. Je to neobaroková stavba. V roku 1948 bola vykonaná prístavba kostola. Dnešnú podobu získal kostol v rokoch 1965 až 1975, kedy boli vykonané opravy na fasáde i vnútorných častiach kostola.

#### 4.1.6.5. Priestory občianskej vybavenosti a služieb

*Bankové a iné finančné služby*

V obci má svoju pobočku Slovenská pošta, najbližšie bankomaty sú v Komjaticiach a Šuranoch. Taktiež najbližšie bankové domy sú v Šuranoch: VUB, Slovenská sporiteľňa a Prima banka.

#### 4.1.7. Kultúrny a spoločenský život

V obci existuje mnoho možností kultúrneho a spoločenského života prostredníctvom rôznych organizácií, spolkov alebo tradícií. Aktívne tu fungujú tieto organizácie:

- Folklórny súbor Černičanka a Fešandy (počet členov) 17 členov
- Chrámové zbory (počet členov) 15 členov
- Futbalový klub, futbalové ihrisko, viacúčelové ihrisko, detské pieskoviská, detské ihriská s preliezkami a lezeckými vežami 52 členov
- Poľovnícke združenie 16 členov



## Program hospodárskeho a sociálneho rozvoja obce Černík 2016 - 2023

- Základná organizácia Slovenského zväzu ťažko postihnutých

51 členov

Tabuľka – Kalendár kultúrnych podujatí v obci Černík

<b>Január</b> - Maškarný ples	<b>Júl</b> - Oslavy obce
<b>Február</b> - Zabíjačka - Pochovávanie basy	<b>August – september</b> - Vatra pri príležitosti ukončenia prázdnin - Deň ústavy SR
<b>Marec</b> - Behoslobodenia obce	<b>September</b>
<b>Apríl</b> – Stavanie mája - Predprvomájová vatra	<b>Október</b> – kultúrny program venovaný dôchodcom
<b>Máj</b> – Hodové slávnosti - športové popoludnie	<b>November</b>
<b>Jún</b> – Vatra k MDD - Detské rybárske preteky	<b>December – príchod Mikuláša</b>  Vianočné trhy spojené s vianočnou akadémiou Jasličková slávnosť Silvester a ohňostroj

Zdroj: Obecný úrad Černík, 2015

### 4.1.8. Mimovládny sektor

V obci Černík sú zaregistrované tri mimovládne organizácie:

- 1. Futbalový club Černík,
- Esencia ženy
- Mikroregión NITRAVA.

Všetky tri občianske združenia majú odlišný predmet činnosti. 1. Futbalový club Černík sa venuje športu a športovej výchove. O. z. Esencia ženy uvádza predmet činnosti filantropické, politické, občianske povedomie a rozvoj osobnosti, iné výchovné, vzdelávacie, školské a ženské zameranie. Tretie občianske združenie je Mikroregión NITRAVA, ktoré v čase spracovania PHSR už nebolo aktívne. Bolo založené pôvodne



## Program hospodárskeho a sociálneho rozvoja obce Černík 2016 - 2023

pre vzájomnú spoluprácu okolitých obcí, ich všeobecný rozvoj a pod. Neskôr vznikol Mikroregión Cedron-Nitrava, do ktorého sa zapojili aj obce, ktoré pôvodne boli súčasťou občianskeho združenia Nitrava.

### 4.1.9. Podnikateľské prostredie

Obchody v obci: COOP Jednota, predajňa potravín, predajňa rozličného tovaru a kvetov, predajňa mäsa, kaderníctvo, poštové služby. Reštauračné služby: B-éčko Pizzéria, Reštaurácia Černík, Infinitypub. Strojárska výroba - VUMZ Černík.

Po roku 1989 sa obyvatelia obce prispôbili novým podmienkam, v súčasnosti prevádzkujú vo svojich rodinných domoch, podnikateľských objektoch a prevádzkach: poľnohospodárska prvovýroba, SHR rastlinná výroba, kovovýroba, oprava automobilov, prevádzky veľkoobchod, maloobchod, stavebníctvo, doprava, poisťovníctvo a peňažníctvo, poskytovanie úverov a pôžičiek, zemné práce, ťažba štrku, prenájom strojov a zariadení, poradca finančný, ekonomický, organizačný a podnikateľský, reklamné a marketingové služby, administratívne služby, textilná výroba, oprava odevov, textilu a bytových doplnkov, prevádzkovanie dopravnej zdravotnej služby.

Medzi najvýznamnejšie súčasné podnikateľské subjekty patria:

- VÚMZ SK, s. r. o. – výroba účelovej mechanizácie.
- DAN AGRO HOLDING, s.r.o. - rastlinná prvovýroba
- SHR– rastlinná prvovýroba
- B-éčko Pizzéria& Bar – stravovacie služby, rozvoz, catering.
- Peter Gubó – podnikateľ, zámočnícke, zvaračské práce.
- Mirchlad, s. r. o. – návrh, dodanie a montáž klimatizovaných, chladiarenských a mraziarenských skladov, skladov pre dlhodobé skladovanie ovocia a zeleniny v riadenej atmosfére.

### 4.1.10. Materiálne zdroje

#### 4.1.10.1. Stav vysporiadania vlastníckych vzťahov

Register obnovennej evidencie pozemkov bol schválený v roku 1998 a pozemkové úpravy boli dokončené v roku 2013..

#### 4.1.10.2. Stav územnoplánovacej dokumentácie a PHSR

Územný plán obce Černík bol schválený 26.1.2010, prvé zmeny a doplnky č.1/2015. Posledný PHSR bol schválený na roky 2005 – 2015.



#### **4.1.10.3 Komunikačná sieť a doprava**

##### ***Cestná komunikačná sieť***

Trasa cesty III/051037 prechádza celou obcou a tvorí dopravnú kostru obce. Touto cestou je obec rozdelená na dve časti. Na túto cestu je pripojená sieť miestnych komunikácií. Všetky majú charakteristiky miestnych obslužných komunikácií s priamou obsluhou objektov priľahlej zástavby. Niektoré ulice sú zaslepené, bez otočiek. Funkčná trieda miestnych komunikácií je „C3“ miestne obslužné komunikácie, umožňujúce prístup a priamu obsluhu objektov.

Sieť miestnych komunikácií hlavne v staršej zástavbe nie je vhodne usporiadaná a kategórie ciest väčšinou nie sú vyhovujúce. Sú na nej smerové oblúky s malými polomermi.

Komunikácie sú vybudované v nenormových kategóriách, v šírkach od 3,0m do 6,0m. Dopravná premávka je na všetkých komunikáciách napriek nevhodným šírkovým usporiadaniam obojsmerná. Niektoré komunikácie majú značne poškodený kryt, alebo sú bez spevneného krytu.

Obslužným miestnym komunikáciám funkčnej triedy C3 zodpovedajú kategórie 7,5/30, 6,5/30 a 3,75/30. V návrhu konceptu riešenia územného plánu obce sa navrhuje vo vhodných podmienkach prestavba miestnych komunikácií na kategórie MO 6/40, MO 6,5/40 a MOU 5,5/40. V lokalitách, kde sa uvažuje s novou výstavbou IBV sa navrhujú komunikácie kategórie MO 7,5/40. Na komunikáciách ukončených slepo sa vybudujú obratiská. Taktiež sa v návrhu uvažuje so spevnením štrkových ciest asfaltom.

Po trasách miestnych komunikácií nie sú prevádzkované linky SAD.

##### **Účelové komunikácie**

Sieť cesty III. triedy a miestnych komunikácií je doplnená účelovými komunikáciami. Ako účelové komunikácie sú vybudované cesty tvoriace pokračovanie miestnych komunikácií mimo zastavané územie. Účelové komunikácie sprístupňujú jednotlivé časti chotára. Povrch účelových komunikácií je z časti spevnený a z časti nespevnený.

V návrhu konceptu riešenia územného plánu obce sa navrhuje vo vhodných podmienkach prestavba nespevnených komunikácií na spevnené. Taktiež sa uvažuje s prestavbou účelovej komunikácie zabezpečujúcej prístup do areálu družstva na miestnu komunikáciu.

##### **Poľné cesty**

Prístup do chotára zabezpečuje sieť poľných ciest naväzujúca na cestu III. triedy a miestne komunikácie. Majú väčšinou prašný povrch. Sprístupňujú jednotlivé časti chotára s blokmi poľnohospodárskej pôdy a vinohrady. V súlade s koncepciou budovania spoločných zariadení v rámci pozemkových úprav sa postupne vybudujú všetky navrhované spoločné zariadenia aj poľné cesty, kde niektoré budú aj trvalospevnené.

##### **Pešie komunikácie a priestranstvá**

Hlavný peší koridor obce Černík je sústredený okolo cesty III/051037, ktorá v obci plní funkciu zbernej komunikácie. Chodník je vedený zväčša pozdĺž oboch strán cesty.





## Program hospodárskeho a sociálneho rozvoja obce Černík 2016 - 2023

Chodníky určené špeciálne pre cyklistov v obci nie sú.

### Statická doprava

V obci sa oficiálne parkovacie plochy nachádzajú v malej miere. Súčasné plochy využívané na odstavovanie motorových vozidiel sú neorganizované, nachádzajú sa v centre pred maloobchodným zariadením COOP Jednota, futbalovým ihriskom a Obecným úradom. Kapacita odstavných miest je cca 18.

### Dopravné zariadenia

Z dopravných zariadení sa v obci sa nenachádza žiadne. Najbližšia ČSPHM sa nachádza v obci Veľký Kýr vo vzdialenosti 8km. Ostatné dopravné zariadenia sa nachádzajú v meste Šurany vo vzdialenosti 13km.

Najbližšia železničná stanica je v obci Komjatice, vo vzdialenosti 5 km. Je to železničný vnútroštátny ťah SD c.140 Nové Zámky - Šurany – Nitra, ktorý sa napája v Šuranoch na medzinárodný železničný ťah SD c. 130 Bratislava – Štúrovo – Maďarská republika.

#### 4.1.10.4 *Infraštruktúra vodného hospodárstva*

##### *Zásobovanie vodou*

Obec Černík je zásobovaná pitnou vodou z diaľkového systému Gabčíkovo prívodom vody z vodojemu Černík o obsahu 2x4000 m<sup>3</sup> s kótami hladiny 180,50m (max) a 174,50m (min). Prívod vody do obce Černík je spoločný aj pre ďalšie zásobované obce Mojzesovo, Vinodol, Komjatice, Veľký Kýr, výhľadovo Rastislavice a Jatov.

#### 4.1.10.5 *Odvádzanie a čistenie odpadových vôd*

Obec je sčasti odkanalizovaná podľa projektovej dokumentácie z r. 1995. Výtlačkový potrubím sú splaškové vody odvedené do ČOV v Komjaticiach, ktorá je spoločná pre Komjatice

a Černík, výhľadovo aj pre obce Mojzesovo, Vinodol a Veľký Kýr. V roku 2007 bolo napojených na kanalizáciu 336 obyvateľov t.j. 33% z celkového počtu obyvateľov.

Likvidácia splaškových odpadových vôd v ostatných častiach obce je riešená prevažne akumuláciou v žumpách a vývozom fekálnymi vozmi, staršie objekty majú suché WC. Vzhľadom na vyššie uvedené a stále rastúce náklady za vyvážanie žump, takéto riešenie likvidácie odpadových vôd nezodpovedá kritériám moderného bývania a neposkytuje záruky na zamedzenie znečisťovania životného prostredia odpadovými vodami.

Západoslovenská vodárenská spoločnosť, a.s. ako správca sietí výhľadovo uvažuje s odkanalizovaním aj zvyšnej časti obce a to v rámci projektu „Odvedenie a čistenie odpadových vôd aglomerácie Komjatice“. Jedná sa o rekonštrukciu a dobudovanie splaškovej kanalizačnej siete v nasledovných dotknutých obciach: Komjatice, Veľký Kýr, Černík, Vinodol a Mojzesovo.



## **Program hospodárskeho a sociálneho rozvoja obce Černík 2016 - 2023**

Stávajúcu verejnú kanalizačnú sieť v obci navrhujeme rozšíriť o ďalšie nové vetvy, ktorých umiestnenie je dané predpokladaným rozvojom výstavby nových stavebných obvodov. Odvedenie dažďových vôd sa navrhuje povrchovými rigolmi a do jestvujúcej zelene.

### **4.1.10.6. Odpadové hospodárstvo**

Obec nakladá s odpadmi prostredníctvom „Združenia obcí pre trvalo udržateľné nakladanie s komunálnymi odpadmi (TUNSKO)“ so sídlom v Palárikove, ktorého je členom. Predmetom činnosti tohto združenia je v zmysle zásad trvalo udržateľnej hierarchie nasledovné:

1. minimalizácia množstva a škodlivosti komunálnych odpadov ukladaných na skládku
2. ich opätovné využívanie
3. zhodnocovanie a využívanie biologicky rozložiteľného komunálneho odpadu
4. zabezpečovanie účinného a efektívneho separovaného zberu komunálneho odpadu
5. trvalé zabezpečovanie aktivít súvisiacich s formovaním environmentálneho povedomia obyvateľstva.

V obci sa separuje papier, sklo, plasty, tetrapaky, kovy, pneumatiky, elektrospotrebiče.

Kompostovanie biologicky rozložiteľných odpadov realizujú občania individuálne vo svojich záhradách. Tuhý komunálny odpad obec vyváža prostredníctvom fy BRANTNER s.r.o. na skládku v Kolte.

### **4.1.10.7 Ostatné inžinierske siete**

#### ***Plynifikácia obce, zásobovanie plynom***

Obec je napojená na zdroj zemného plynu STL rozvody obce Komjatice, ktorá je napojená na VTL cez regulačnú stanicu umiestnenú v ich katastri. Napájací bod plynovodnej siete je na konci STL plynovodu pred hospodárskym dvorom fy DAN AGRO HOLDING s.r.o. Černík.

Obec je napojená na zdroj zemného plynu – VTL plynovod v obci Komjatice, kde je osadená regulačná stanica plynu VTL-STL RS 3000 ( 6,3 MPa/100 kPa ). Menovitý výkon regulačnej stanice je 3000 m<sup>3</sup>/hod. Regulačná stanica zásobuje zemným plynom aj obec Černík.

Výstupný pretlak plynu za regulačnou stanicou je 100 kPa.

Prívod zemného plynu do obce Černík je potrubím OCEL DN 150 PN 100 kPa. Jestvujúce plynovody v obci sú vedené okrajom miestnych komunikácií, uložené sú v zemi. Materiál potrubia plynovodov z rúr OCEL DN 50 - 150 a PE SDR 11 PN 10 dimenzií D 63 mm (DN 50).

#### ***Elektrifikácia obce, zásobovanie elektrickou energiou***

Hlavným napájacím zdrojom pre zásobovanie obce elektrickou energiou je elektrická rozvodňa a transformovňa R<sub>z</sub> 110/22 kV Šurany. Z tejto rozvodne je vyvedená 22 kV priama



## **Program hospodárskeho a sociálneho rozvoja obce Černík 2016 - 2023**

distribučná linka v smere Úľany nad Žitavou, Mojzesovo, na ktorú je napojená obec Černík (L-248). Distribučné vedenia 22 kV slúžia pre rozdelenie elektrickej energie z nadradenej sústavy.

Z tohto vzdušného vedenia VN 22kV sú zrealizované VN 22kV vzdušné prípojky pre zásobovanie elektrinou vonkajších trafostaníc s prevodom 22 kV/0,4 kV.

Odberatelia el. energie sú zásobovaní z distribučných transformátorových staníc (DTS) 22/0,42 kV. V obci je v súčasnosti 3 ks DTS (TS 1, TS 2, TS 5), pričom jedna z nich (TS 5) je vybudovaná pre čerpaciu stanicu Černík.

TS 18, ktorá slúži pre potreby ČOV a hospodárskeho dvora DAN AGRO HOLDING s.r.o. je napojená na distribučnú linku L-244 prechádzajúcu obcou Komjatice z rozvodne Nové Zámky.

### ***Telekomunikačné siete***

Z hľadiska telekomunikácií patrí obec do primárnej oblasti Nové Zámky. Trasa optického kábla T-com vedie z ATÚ Mojzesovo po pravej strane cesty do obce Černík. Pokrytie obce je zabezpečené napojením z uzla RSU Černík.

### **Diaľkové káble**

Cez katastrálne územie obce sú vedené optické káble T-com a Orange.

Optický kábel T-com je vedený zo zosilňovacej stanice Nové Zámky na úseku OOK Nové Zámky – Veľký Kýr. Kábel je inštalovaný v katastri pozdĺž štátnych ciest tretej triedy III/051037 a III/06427. Optický kábel Orange je vedený na úseku Nové Zámky – Nitra. Kábel je inštalovaný v katastri pozdĺž miestnych komunikácií v zastavanej časti obce, ďalej pozdĺž št. cesty III/051037 a pozdĺž účelových komunikácií mimo zastavanej časti obce.

### **Telefónne vedenie**

V obci je digitálna telefónna ústredňa. Z kábla prístupovej siete OOK sú účastnícke rozvody miestnej telefónnej siete (MTS) rozvetvené do územia obce.

Telekomunikačné siete patria do primárnej oblasti Nové Zámky. V obci sú priebežne vybavované všetky požiadavky na zriadenie telefónnych prípojok. Existujúce telefónne vedenia

zostanú nezmenené. Nové telefónne rozvody v navrhovaných lokalitách bývania, výroby a plochách pre rekreáciu a cestovný ruch budú realizované káblovým vedením, ktoré bude uložené v zemi.

### **Miestny rozhlas**

Je vyhotovený reproduktormi osadenými na oceľových podperných bodoch a na podperných bodoch NN vedení. Rozvod je vedený vzdušným vedením. Rozhlasová ústredňa je umiestnená v budove obecného úradu.

### **Televízne siete a rozvody**



## Program hospodárskeho a sociálneho rozvoja obce Černík 2016 - 2023

V obci v súčasnosti nie sú vybudované televízne káblové rozvody a s ich budovaním sa vzhľadom na predpokladanú výšku investície neuvažuje.

### Mobilné siete

Obec je pokrytá signálom mobilných telefónnych operátorov - signálom GSM spoločnosti Orange a spoločnosti T-mobile. Vykrývače sa nachádzajú v katastri obce Mojzesovo.

#### 4.1.10.6 Infraštruktúra obce

V tejto časti ide o prehľad infraštruktúry a vybavenosti domácností.

Tabuľka – Vybavenosť obce technickou infraštruktúrou

Verejný vodovod	6,3 km
Verejná kanalizácia ( počet prípojok)	120
Verejná kanalizačná sieť pripojená na ČOV	120
Domové ČOV	
Vodný zdroj	3
Rozvodná sieť plynu	áno
zber TKO	áno
- klasický	áno
- separovaný	áno
spôsob vykurovania	Plynové, pevné, elektrické, solárne
vedenie el. energie	
-vzdušné	áno
-káblové	áno
Železničná sieť	-
Železničná stanica	-
vlakové spoje	-
Železničná zastávka	-
Autobusová stanica	áno
Autobusové spojenie	áno
z toho expresné	nie
telefónny rozvod	áno
káblová TV	nie
regionálne trasy TI	áno
medzinárodné trasy TI	-



## Program hospodárskeho a sociálneho rozvoja obce Černík 2016 - 2023

Zdroj: Obecný úrad Černík, 2015

### 4.1.10.7 Domový a bytový fond

V obci Černík sa nachádza 373 rodinných domov, z toho 319 je vo vlastníctve fyzických osôb a 323 je obývaných, čo predstavuje 86,6% z celkového počtu rodinných domov. Vo vlastníctve obce sa tu nachádza aj bytový dom so 6 bytmi.

Tabuľka – Domový a bytový fond obce

Počet	Rodinné domy	Bytové domy	Spolu	V nich byty spolu
<b>Domov spolu</b>	373			
<b>Trvale obývané domy</b>	323			
<b>Vlastníctvo b. družstvo</b>				
<b>Vlastníctvo obec</b>	x	1	1	6
<b>Vlastníctvo FO</b>	319			
<b>Vlastníctvo PO</b>				
<b>Vlastníctvo ostatné</b>				
<b>Neobývané</b>	72			

Zdroj: Obecný úrad Černík, 2015

Najviac domového fondu sa postavilo v rokoch 1946-1970, a to 154 domov. Bytové jednotky sa stavali v rokoch 1981-1990 (8 bytových jednotiek) a v rokoch 2001-2011 (6 bytových jednotiek).

Tabuľka - Obdobie výstavby domového a bytového fondu

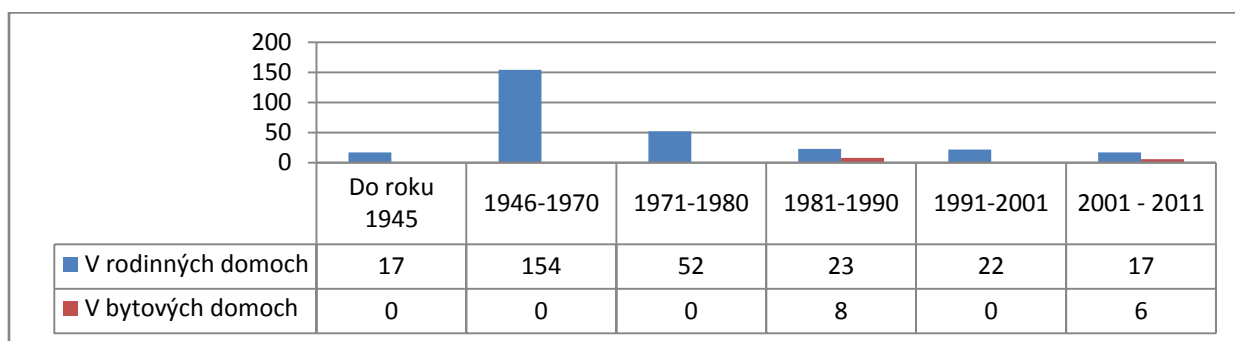
Obdobie výstavby bytov	V rodinných domoch	V bytových domoch
<b>Do roku 1945</b>	17	
<b>1946-1970</b>	154	
<b>1971-1980</b>	52	
<b>1981-1990</b>	23	8 bj
<b>1991-2001</b>	22	
<b>2001 - 2011</b>	17	6 bj
<b>Spolu</b>	<b>285</b>	<b>14 bj</b>

Zdroj: Obecný úrad Černík, 2015

Graf – Obdobie výstavby domového a bytového fondu



## Program hospodárskeho a sociálneho rozvoja obce Černík 2016 - 2023



Tabuľka – Vybavenie obývaných bytov technickou infraštruktúrou

Vybavenie bytov	Počet	%
Bytov spolu	373	
S plynom		95%
S vodovodom		60%
S kanalizačnou prípojkou	120	32,2
Septikom alebo domácou ČOV	280	75,1
Splachovacím záchodom	300	80,4
Kúpeľňou	350	93,8

Zdroj: Obecný úrad Černík, 2015

### 4.1.10.8. Majetok obce

V nasledujúcej tabuľke je rozpísaná nadobúdacia a posledná účtovná hodnota majetku obce Černík.

Tabuľka – majetok obce

Majetok	Nadobúdacia hodnota	Posledná účtovná hodnota (dátum)
Obecný úrad	42214,50€	0
Kultúrny dom		
Posilňovňa	1303,53	0
Zdravotné stredisko	22372,74€	4175,97€
Základná škola	-	
Materská škola	57742,26€	38458,93€
Dom smútku	31744,75€	24009,66€
Poľnohospodárska pôda	266541,89€	266541,89€
Sociálne zariadenia na futbalovom ihrisku	81513,02€	62485,02€
SPOLU	503432,69€	395671,47€



## Program hospodárskeho a sociálneho rozvoja obce Černík 2016 - 2023

Zdroj: Obecný úrad Černík, 2015

### 4.1.10.9. Investičné aktivity za posledných 5 rokov

2003 – 2010 Rekonštrukcia posilňovne

- Celkový náklad 10 000€
- Dotácia 3 330€
- Vlastné FP 6670€

Rekonštrukcia miestnych komunikácií a chodníkov v roku 2010

- Celkový náklad: 278 510€
- Dotácia: 245 321€
- Vrátenie DPH: 34 344€
- Vlastné zdroje: 12 267€

Rekonštrukcia Domu smútku v období 2014-2015

- Celkový náklad: 19 357€ vlastné zdroje
- Prebehla výmena okien, drevený obklad, dlažby, stierky, omietky, fasáda, sanita.
- Elektroinštalácia nebola doteraz vyfakturovaná.

Rekonštrukcia prístrešku pri dome smútku + vonkajšia dlažba obdobie rok 2014

- Celkový náklad: 14 103€ - vlastné zdroje

Zhodnotenie budovy MŠ 2014

- Zateplenie, výmena okien, vchodových dverí, fasádna omietka, oplechovanie, bleskosvod
- Celkové náklady: 32 280 € - vlastné zdroje

Prístrešok na budove I.FC + vonkajšia dlažba obdobie 2014

- Celkové náklady 10700€ - vlastné zdroje

Tribúna na ihrisku obdobie 2014

- Celkové náklady 13 100€ - vlastné zdroje

Vybudovanie kamerového systému v obci obdobie 2015

- Celkové náklady: 93 252€
- Zdroj financovania PRV 2007-2013 z prostriedkov EPFRV

### 4.1.10.10. Zoznam voľných hospodárskych budov

V katastrálnom území obce Černík sa nachádza voľná budova bývalého poľnohospodárskeho družstva, majiteľom je pán Brindza.

### 4.1.11. Cestovný ruch



## **Program hospodárskeho a sociálneho rozvoja obce Černík 2016 - 2023**

Na horizonte obce sa nachádza drevená rozhľadňa, neďaleko je lokalita vinohradov, kde zvláštnosťou sú zaujímavé viničné domčeky, pre návštevníkov turistiky odporúčame prechádzky k vodným plochám, ako je rybník, štrkovisko a mŕtve rameno rieky Nitra.

Na pravej strane hrádze rieky Nitry vedie magistrála cyklotrasy Nitra, Nové Zámky, Komoča.

### **4.2. Analýza vonkajšieho prostredia**

Vonkajšie prostredie je určované Európskou úniou a legislatívou Slovenskej republiky. V danej oblasti je relevantný najmä Národný plán reforiem Slovenskej republiky platný pre roky 2014 a 2015. Jedná sa o opatrenia, ktorým sa vláda zaviazala plniť v nasledujúcom období Konsolidačné opatrenia 2014 - 2015:

- Zachovanie výnosu a zvýšenie úspešnosti DPH.
- Registračné pokladnice pre lekárov a iné profesie.
- Zrážková daň na finančných a nefinančných benefitoch od farmaceutických spol. pre lekárov.
- Ročné zúčtovanie Sociálnej poisťovne.
- Úspory na mzdách (ESO).
- Úspory na medzispotrebe (ESO).

Efektívnosť verejných výdavkov:

- Transformácia a zlučovanie podriadených organizácií kapitol štátneho rozpočtu v rámci ESO.
- Zlepšenie finančného riadenia a hospodárenia poskytovateľov zdravotnej starostlivosti.
- Vyrovnané hospodárenie fakultných a univerzitných nemocníc.
- Implementácia prvej fázy e-health ESO1.
- Výdavkové priority - zvýšenie miezd učiteľom, zamestnancom úradov
- práce, kapacít materských škôl.
- Výstavba diaľnic.

Boj proti daňovým podvodom a analytické kapacity:

- Tretia etapa akčného plánu formou opatrení na zlepšenie výberu daní: najmä centralizácia informácií z mýtného systému, registra motorových vozidiel a obyvateľstva, prístup k informáciám o účtoch prešetrovaných osôb a firiem.





## Program hospodárskeho a sociálneho rozvoja obce Černík 2016 - 2023

- Zavedenie insolvenčného registra, registra diskvalifikovaných osôb a ratingu daňových subjektov. Okrem toho sa zriadia špecializované senáty na krajských súdoch so zameraním na daňovú oblasť.
- Posilnenie analytických kapacít a vybudovanie analytickej jednotky na Finančnej správe SR.
- Zverejňovanie platenia DPPO (daň z príjmov právnických osôb).

### Služby zamestnanosti, dlhodobá nezamestnanosť:

- Prioritizovanie poradenských a individualizovaných verejných služieb zamestnanosti vrátane zvýšenia ich administratívnych kapacít s cieľom zlepšenia prístupu k zamestnaniu pre dlhodobo nezamestnané osoby, pracovníkov s nízkou kvalifikáciou, starších ľudí a žien.
- Poskytovanie kariérneho poradenstva pre dospelých na zlepšenie uplatniteľnosti na trhu práce.
- Centralizácia databázy uchádzačov o zamestnanie a poberateľov sociálnych dávok, kompletizácia a prepojenie s relevantnými inštitúciami.
- Analýza čistej účinnosti a efektívnosti výdavkov jednotlivých opatrení aktívnej politiky trhu práce.
- Posilnenie finančných motivácií zamestnať sa - súbeh dávky v hmotnej núdzi a mzdy.

### Predškolské zariadenia:

- Budovanie nových zariadení služieb starostlivosti o dieťa.
- Rozšírenie kapacít materských škôl, rozšírenie existujúcich foriem výchovy a vzdelávania o prípravné triedy materskej školy a zvýšenie časovej dotácie pre predškolské vzdelávanie.

### Nezamestnanosť mladých:

- Prijatie systému záruk pre mladých ľudí do 29 rokov.
- Identifikácia sektorovej potreby zručností na trhu práce a dopytu po kvalifikovanej pracovnej sile prostredníctvom Národnej sústavy povolání.

### Odborné vzdelávanie a postavenie učiteľov:

- Zvyšovanie miezd učiteľov.
- Lepšie zapojenie zamestnávateľov a zamestnávateľských zväzov do systému odborného vzdelávania a prípravy, podpora odbornej praxe žiakov vykonávanej priamo v podnikoch a zmeny v normatívnom financovaní odborného regionálneho školstva s cieľom posilniť kvalitu odborného vzdelávania.

### Marginalizované rómske komunity:

- Zvyšovanie počtu asistentov učiteľov.
- Vydávanie učebníc a učebných textov v slovenskom a v rómskom jazyku.



## Program hospodárskeho a sociálneho rozvoja obce Černík 2016 - 2023

### Výskum a vývoj:

- Opatrenia z Akčného plánu stratégie RIS3.

### Transparentnosť regulácie sieťových odvetví:

- Hodnotenie potreby ďalšej regulácie.
- Zverejňovanie analýzy ku všetkým zásadnejším zmenám politík regulačného obdobia.
- Vybudovanie dátového centra na webovom sídle URSO.

### Prepájanie sústav a sietí:

- Prepojenie plynárenských sietí s Poľskom a Maďarskom.
- Prepojenie elektrizačných sústav s Maďarskom.

### Energetická efektívnosť v podnikoch:

- Podpora energetických auditov pre malé a stredné firmy.
- Implementácia smernice o energetickej efektívnosti.

### Verejná služba:

- Reforma štátnej služby.
- Model prevádzky Integrovaných obslužných miest.
- Grantový program pre posilnenie analytických kapacít vo VS.

### ESO - Efektívna, spoľahlivá a otvorená štátna správa.

### Justícia:

- Skrátenie dĺžky súdneho konania.
- Elektronický súdny spis.
- Zavedenie elektronickej Zbierky zákonov SR.

*Zdroj: Národný program reforiem Slovenskej republiky 2014*



### 4.3. SWOT analýza

INTERNÉ PROSTREDIE	
SILNÉ STRÁNKY	SLABÉ STRÁNKY
<b>Hospodárska oblasť:</b> <ul style="list-style-type: none"><li>• Dobrý vzťah občanov k obci a vysoké percento občanov spokojných s obcou</li><li>• Vlastníctvo domu, záhrady, prípadne hospodárstva</li><li>• Život je pokojnejší ako vo veľkých mestách</li><li>• Zapojenie obce do Mikroregiónu Cedron-Nitrava, z toho vyplývajúca spolupráca z ostatnými členskými obcami pre všeobecných rozvoj obce a mikroregiónu</li><li>• Vyrovnané hospodárenie obce</li><li>• Významný nehnuteľný majetok obce</li><li>• Ukončené pozemkové úpravy s cieľom rozšírenia intravilánu</li><li>• Rastúci počet podnikateľov</li><li>• Existujúci územný plán obce</li><li>• Výstavba nájomných bytov</li><li>• Ukončený vodovod</li><li>• Vybudovaná čistička odpadových vôd</li><li>• Ukončený výtlak do čističky odpadových vôd</li><li>• Čiastočne dokončená kanalizácia v obci</li><li>• Ukončená plynifikácia</li><li>• Miestne komunikácie v slušnom stave</li><li>• Poloha zastavaného územia mimo hlavnej cestnej trasy</li><li>• Pokojné vidiecke prostredie bez výskytu nežiaducich sociálnych javov</li><li>• Vínohradnícka oblasť</li><li>• Kvalitná orná pôda a vhodné podnebie pre poľnohospodárstvo a rekreáciu</li><li>• Rozvinuté poľovníctvo a rybárstvo</li></ul>	<b>Hospodárska oblasť:</b> <ul style="list-style-type: none"><li>• Nedostatok pracovných príležitostí</li><li>• Slabý záujem občanov o veci verejné</li><li>• Vysoké percento obyvateľov odchádzajúcich za prácou</li><li>• Obmedzené možnosti nákupu a využívania služieb</li><li>• Rozpad poľnohospodárskeho družstva</li><li>• Zanedbané súkromné vinohrady</li><li>• Málo pracovných príležitostí v blízkom okolí pre mladých</li><li>• Schátralé staré a neobývané domy</li><li>• Zanedbaná stará budova pošty</li><li>• Nedostatočná podpora začínajúcich podnikateľov</li><li>• Nedostatočné aktivity a služby v cestovnom ruchu</li><li>• Nevyužitie prírodných a klimatických daností v poľnohospodárskych, vinárskych a ovocinárskych aktivitách a v cestovnom ruchu</li><li>• Chýbajúce aktivity na spracovanie poľnohospodárskych produktov a obchodovanie s nimi</li><li>• Nedostatočne rozvinuté služby</li><li>• Chýbajúce centrum obce</li><li>• Nedostatky autobusovej dopravy a autobusových zastávok</li><li>• Nedostatočná kvalita a bezpečnosť ciest a chodníkov, aj na vedľajších uliciach</li><li>• Potreba rekonštrukcie obecného úradu a jeho okolia</li></ul>



## Program hospodárskeho a sociálneho rozvoja obce Černík 2016 - 2023

<ul style="list-style-type: none"><li>• Vhodná poloha obce pre pokojný rodinný život</li></ul> <b>Sociálna oblasť:</b> <ul style="list-style-type: none"><li>• Významný počet občianskych, športových a záujmových združení</li><li>• Ustálený, mierne stúpajúci počet obyvateľov</li><li>• Dobre fungujúca materská aj základná škola</li><li>• Kultúrny dom</li><li>• Knižnica</li><li>• Modernizované futbalové ihrisko</li><li>• Viacúčelové ihrisko</li><li>• Tradičné aktivity masového športu</li><li>• Aerobik</li><li>• Posilňovňa</li></ul> <b>Environmentálna oblasť:</b> <ul style="list-style-type: none"><li>• Blízky kontakt s prírodou</li><li>• Pekná príroda, lesy, vodné plochy na rekreáciu</li><li>• Fungujúca separácia odpadu</li><li>• Pravidelný odvoz tuhého komunálneho odpadu (TKO)</li><li>• Mŕtve rameno rieky Nitra</li></ul>	<ul style="list-style-type: none"><li>• Nedostatočné osvetlenie cintorína</li><li>• Nedostatočná kapacita a vybavenie kultúrneho domu</li></ul> <b>Sociálna oblasť:</b> <ul style="list-style-type: none"><li>• Neexistujúce zariadenie pre starostlivosť o staršie obyvateľstvo</li><li>• Chýbajúce centrum pre voľnočasové aktivity pre mladých a mamičky s deťmi</li><li>• Chýbajúci dom a jedáleň pre dôchodcov</li><li>• Nedostatočné podmienky predškolskej, školskej a mimoškolskej výchovy</li><li>• Potreba zvýšenia kvality vyučovania cudzích jazykov na základnej škole</li><li>• Nedokončený športový areál</li><li>• Chýbajúce priestory pre oddych</li><li>• Dom ľudových tradícií</li><li>• Chýbajúce cyklistické cesty v obci i mimo nej</li></ul> <b>Environmentálna oblasť:</b> <ul style="list-style-type: none"><li>• Úplne zanedbaný lesopark (vo vlastníctve Štátnych lesov Palárikovo), kazí vzhľad obce</li><li>• Zanedbané a nevyužívané lesy okolo starého ramena rieky Nitry a okolie rybníka</li><li>• Nedostatočná osвета obyvateľov v oblasti znečisťovania životného prostredia odpadmi</li><li>• Nedostatočne udržiavané predzáhradky a záhrady niektorých domov</li><li>• Nekontrolované spaľovanie domového, záhradného odpadu a trávy</li><li>• Nekontrolované znečisťovanie pôdy, povrchových a podzemných vôd vypúšťaním odpadových vôd</li><li>• Neudržiavané okolité lesy a neupravené vodné plochy</li></ul>
EXTERNÉ PROSTREDIE	
PRÍLEŽITOSTI	OHROZENIA
<b>Hospodárska oblasť:</b> <ul style="list-style-type: none"><li>• Možnosť zapojenia obce do domácich a zahraničných regionálnych i nadregionálnych sietí spolupracujúcich miest a obcí</li><li>• Zapojenie občanov do vecí verejných</li><li>• Dostupnosť potenciálu finančných zdrojov z fondov EÚ, dotácií, grantov aj prostriedkov z rozpočtu NSK</li><li>• Aplikácia Miestnej agendy 21 a udržateľného rozvoja v živote obce</li><li>• Všetomžne sa starať o udržanie mládeže v obci</li><li>• Výhodná poloha obce – v blízkosti krajského mesta Nitra, NZ</li><li>• Plné využitie vlastných i cudzích zdrojov a všetkých možností pre rozvoj obce, pre</li></ul>	<b>Hospodárska oblasť:</b> <ul style="list-style-type: none"><li>• Odchod nespokojných, ekonomicky aktívnych občanov z obce</li><li>• Opustenie vidieckeho štýlu života a postupný zánik tradícií</li><li>• Vykupovanie pôdy cudzincami</li><li>• Silná konkurencia zahraničných sietí pre domácich výrobcov, pestovateľov, chovateľov a obchodníkov</li><li>• Nedostatok vlastných finančných prostriedkov pre spolufinancovanie rozvojových projektov</li><li>• Nevyužívanie kvalitnej poľnohospodárskej pôdy a dobrých klimatických podmienok?</li><li>• Nevyužitie potenciálu obce pre rozvoj cestovného ruchu a prímestskej rekreácie</li><li>• Chýbajúca infraštruktúra pre cestovný ruch</li></ul>



## Program hospodárskeho a sociálneho rozvoja obce Černík 2016 - 2023

<p>budovanie a modernizáciu občianskej vybavenosti a pre vytvorenie zdrojov príjmov pre obec aj v budúcnosti</p> <ul style="list-style-type: none"><li>• Využitie Európskych štrukturálnych fondov, rámcových i komunitných programov na spolufinancovania rozvoja obce</li><li>• Očakávaný ekonomický rozvoj Nitry</li><li>• sprievodných služieb a príťažlivých vlastných produktov pre rozvoj cestovného ruchu a ekonomickej sily podnikateľov i obce</li><li>• Zvýšenie potenciálu cestovného ruchu obce, vybudovanie vlastných kapacít, potrebných</li><li>• Rozvoj agroturistiky a ekoturistiky</li><li>• Dostatok vhodných plôch pre výstavbu rodinných domov</li><li>• Podpora tvorby nových pracovných príležitostí a zníženie dennej migrácie za prácou do okolitých miest a obcí</li><li>• Podpora rozvoja špecifických oblastí rastlinnej výroby, nadväzujúceho potravinárskeho priemyslu</li><li>• Využitie verejno-súkromného partnerstva pre rozvoj cestovného ruchu a riešenie problému odpadov</li><li>• Možnosť získania finančných prostriedkov zo štrukturálnych fondov, prípadne iných typov grantov na rozvojové projekty</li><li>• Podpora začínajúcich podnikateľov a malé firmy</li><li>• Pomoc podnikateľom pri získaní nenávratných finančných prostriedkov z Európskych fondov</li><li>• Využiť domácu i európsku podporu na informatizáciu verejnej správy, spoločného života</li><li>• Dobrým výberom miesta, kvalitným návrhom a realizáciou nového centra dať obci svojrázny a jedinečný charakter</li><li>• Využiť sústavnú optimalizáciu občianskej vybavenosti na spríjemnenie životných podmienok a na udržanie obyvateľstva</li><li>• Vytvorenie podmienok na výstavbu domov a bytov</li></ul> <p><b>Sociálna oblasť:</b></p> <ul style="list-style-type: none"><li>• Zlepšiť zdravotnú a sociálnu starostlivosť</li><li>• Rekonštrukciou a zlepšením vybavenia kultúrneho domu podporiť a podnietiť kultúrny a spoločenský život v obci</li><li>• Podnietiť a podporovať aktivity občianskych, spoločenských a kultúrnych organizácií</li><li>• Podporovať udržiavanie ľudových tradícií v obci</li></ul>	<p><b>Sociálna oblasť:</b></p> <ul style="list-style-type: none"><li>• Nedostatok verejných priestorov pre oddych a šport</li><li>• Nedostatočný počet detí na dlhodobé udržanie školského zariadenia</li></ul> <p><b>Environmentálna oblasť:</b></p> <ul style="list-style-type: none"><li>• Možnosť narušenia environmentálnej rovnováhy vplyvom nedobudovanej kanalizácie</li><li>• Nedostatočné ekologické povedomie obyvateľstva</li><li>• Spôsobenie nenapraviteľných škôd znečistením pôdy a podzemných vôd</li><li>• Čierne skládky odpadu</li><li>• Topiaci sa sneh a prívalové dažde môžu ohroziť časť obce</li><li>• Urýchlenie nepriaznivých klimatických zmien</li><li>• Blízkosť atómovej elektrárne Mochovce</li></ul>
---	---



## Program hospodárskeho a sociálneho rozvoja obce Černík 2016 - 2023

- Využiť možnosti európskych fondov na vybudovanie systému celoživotného vzdelávania občanov všetkých vekových kategórií aj v záujme lepšieho uplatnenia občanov
- Vylepšovať existujúce a budovať nové športoviská pre dospelých aj pre deti
- Podporovať existujúce i nové športové aktivity

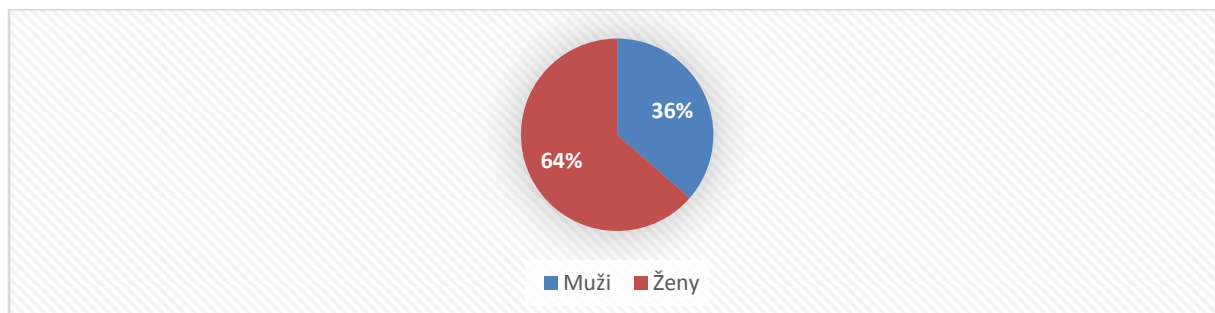
### Environmentálna oblasť:

- Využitie Európskych fondov na vypracovanie vlastnej koncepcie znižovania, separovania a zužitkovania odpadov a energetickej koncepcie, vrátane využitia obnoviteľných zdrojov
- Využitie potenciálu obnoviteľných zdrojov energie a podporu týchto aktivít z Európskych fondov
- Zvýšenie podielu lesných porastov a vetrolamov pre zmiernenie klimatických zmien
- Vybudovanie miestneho územného systému ekologickej stability
- Využiť voľné plochy na pestovanie energetických rastlín

### Vyhodnotenie dotazníkového prieskumu – výber

V mesiaci jún 2015 sa uskutočnil anonymný dotazníkový prieskum medzi obyvateľmi obce Černík. Dotazníky boli pre obyvateľov prístupné v tlačenej forme. Dotazníky celkom vyplnilo 33 respondentov – domácností.

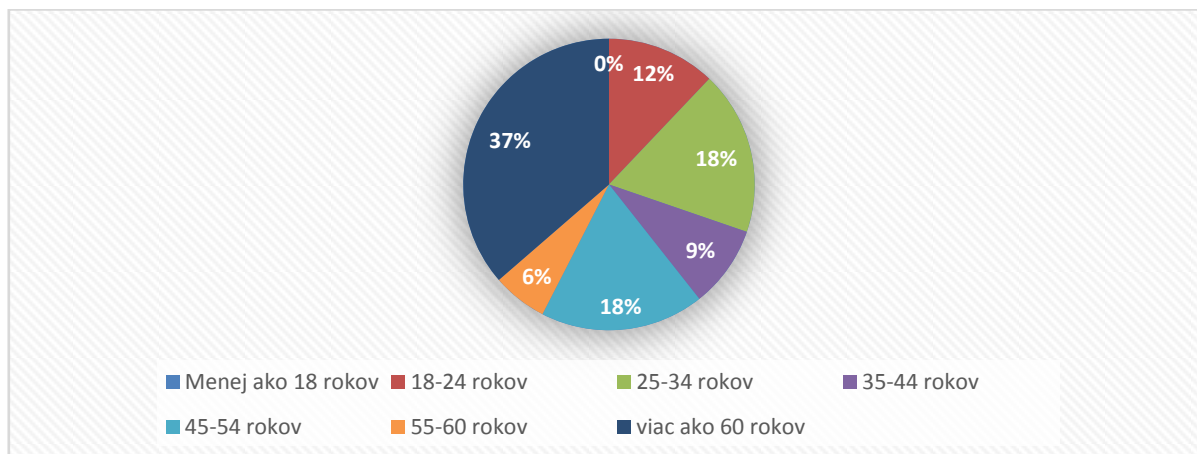
Graf č.9: Respondenti podľa pohlavia



Graf č. 10: Respondenti podľa veku

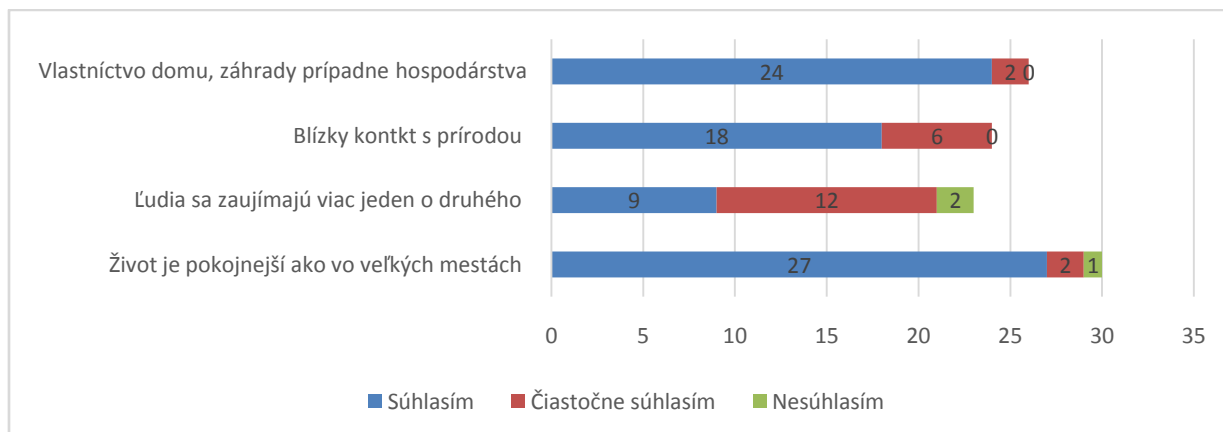


## Program hospodárskeho a sociálneho rozvoja obce Černík 2016 - 2023



Štruktúra respondentov dotazníkového prieskumu je v pomere: 64% respondentov tvorili ženy a 36% respondentov tvorili muži. Čo sa týka vekovej štruktúry respondentov, najväčšiu časť tvorili respondenti ktorí majú viac ako 60 rokov, druhou najpočetnejšou skupinou sú respondenti medzi 25 - 34 a 45 – 54 rokov. Vo veku menej ako 18 rokov a 18 – 24 rokov sa dotazníkového prieskumu sa nezúčastnil žiaden respondent.

Graf č.11: Otázka 5- Aké výhody má podľa Vás bývanie v našej obci?



Väčšina respondentov súhlasí, že najväčšími výhodami bývania v obci Černík sú:

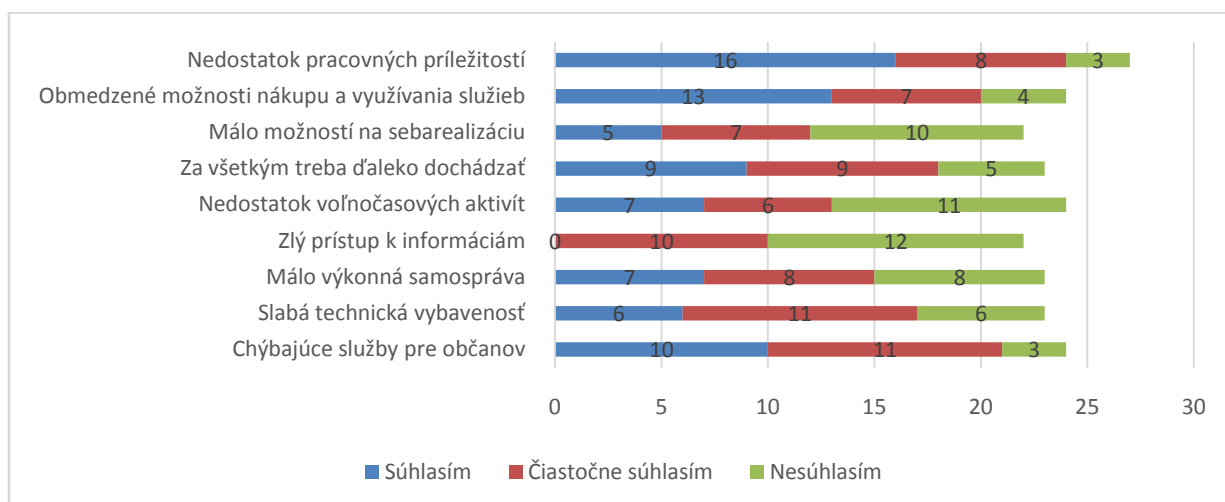
- **život je pokojnejší ako vo veľkých mestách (90%),**
- **blízky kontakt s prírodou (75%),**
- **vlastníctvo domu, záhrady prípadne hospodárstva (92,3%).**

Graf č. 12: Otázka 6 - Aké nevýhody má podľa Vás bývanie v našej obci?





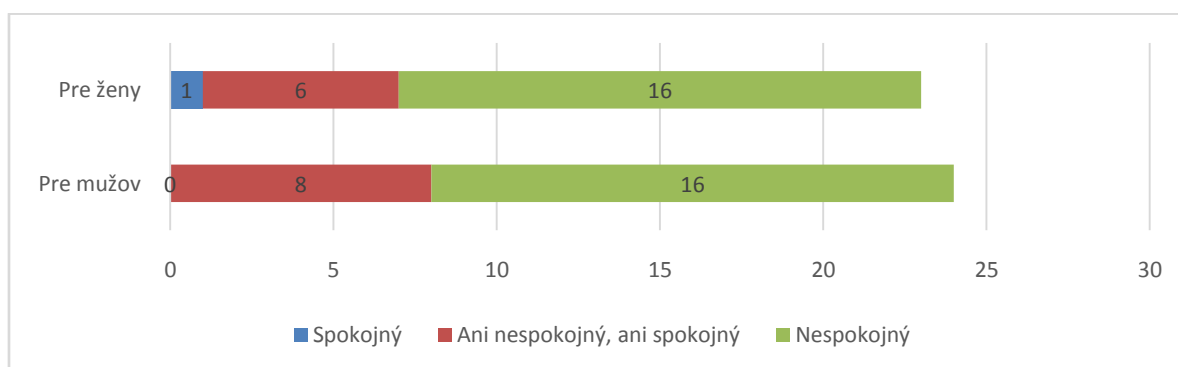
## Program hospodárskeho a sociálneho rozvoja obce Černík 2016 - 2023



Za najväčšie nevýhody bývania v obci Černík považuje 59,3% respondentov nedostatok pracovných príležitostí. Za ďalšie nevýhody respondenti označili: Obmedzené možnosti nákupu a využívanie služieb; za všetkým treba ďaleko dochádzať.

Pri otázke 7 – *Označte úroveň Vašej spokojnosti s poskytovaním služieb vo vašej obci.*, bolo najviac respondentov nespokojných so stavom chodníkov, so stavom kultúrnych zariadení, kvalita rekreačných aktivít, so stavom bankových služieb, so stavom bezpečnostných zložiek a so stavom verejnej zelene. Najväčšiu spokojnosť respondenti prejavili pri vybavenosti obce plynom, verejným vodovodom a elektrinou.

Graf č.13: Otázka 8 – Ako ste spokojní s pracovnými možnosťami v našej obci?



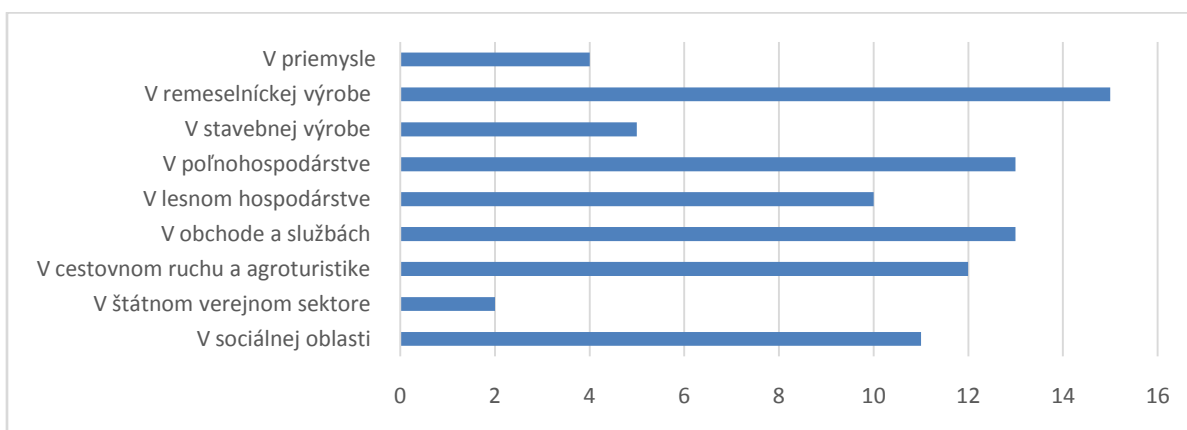
Pri otázke 8 – *Ako ste spokojný s pracovnými možnosťami v našej obci*, väčšina respondentov vyjadrila nespokojnosť. Konkrétne s pracovnými možnosťami pre ženy je nespokojných 69,6% respondentov a s pracovnými možnosťami pre mužov je nespokojných 66,7% respondentov.

Graf č.14: Otázka 9 – V akom odvetví by podľa Vášho názoru bol najpotrebnejší vznik nových pracovných miest v obci?



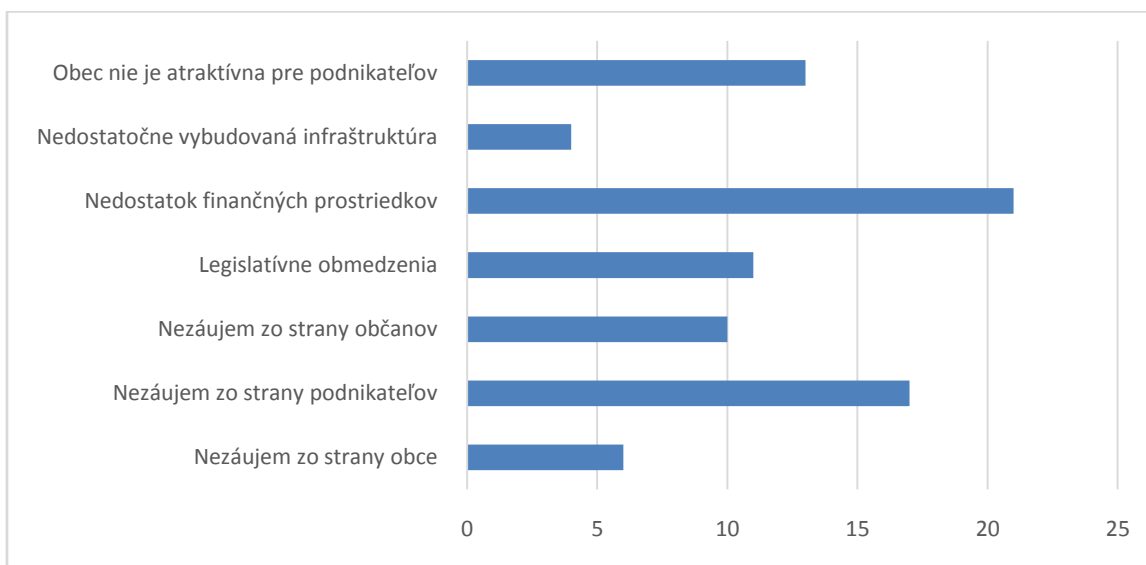


## Program hospodárskeho a sociálneho rozvoja obce Černík 2016 - 2023



Najviac respondentov (17,6%) si myslí, že vznik nových pracovných miest je najpotrebnejší v remeselníckej výrobe. Iba (2,4%) respondentov si myslí, že nové pracovné miesta majú vzniknúť v štátnom verejnom sektore.

Graf č.15: Otázka 10 – Prečo doteraz nevznikli podľa Vás uvedené pracovné miesta?



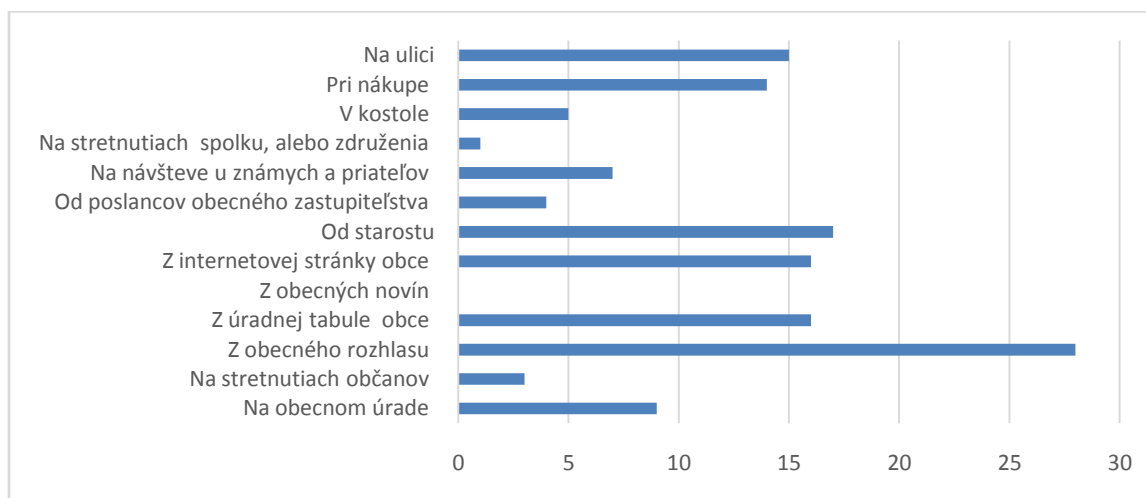
25,6% respondentov považuje za hlavný dôvod toho, že je nedostatok finančných prostriedkov. 20,7% respondentov si myslí, že nové pracovné miesta nevznikajú pretože nie je záujem zo strany podnikateľov.

43,8% respondentov sa vyjadrilo, že sa často zaujímajú o život v obci.



## Program hospodárskeho a sociálneho rozvoja obce Černík 2016 - 2023

Graf č.16: Otázka 13 – Odkiaľ získavate informácie o dianí v obci?

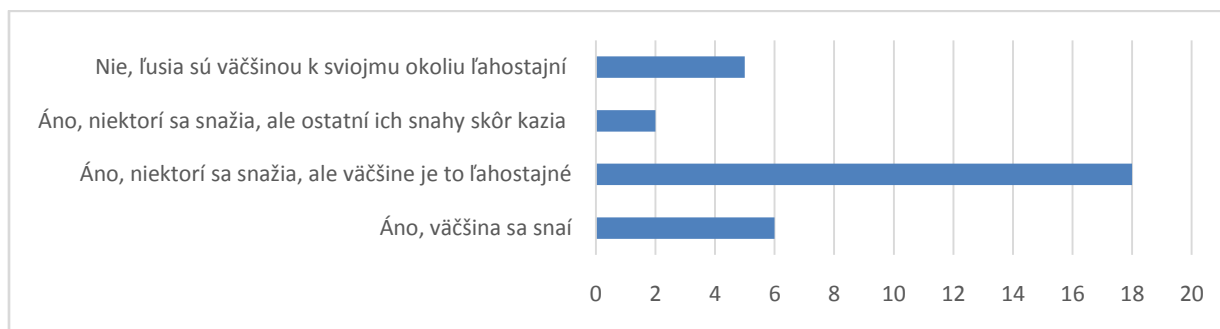


20,7% respondentov získava informácie o dianí v obci z obecného rozhlasu, 12,6% respondentov informácie získava od starostu obce.

Zároveň 76% respondentov uviedlo, že má úplne informácie o dianí v obci, 16% respondentov na druhej strane tvrdí, že nemá žiadne informácie – nedostávajú sa k nim.

58,1% respondentov uviedlo pri otázke 16 – *Domnievate sa, že obyvatelia obce sa snažia zatraktívniť život v obci a skrášliť, resp. spríjemniť prostredie?*: - áno, niektorí sa snažia, ale väčšine je to ľahostajné.

Graf č. 17: Otázka 17 - Ako hodnotíte rozvoj obce za posledných 10 rokov?



Rozvoj obce za posledných 10 rokov pozitívne hodnotí 48,4% respondentov.

Negatívny rozvoj obce hodnotí len 6,5% respondentov.

Pri otázke 19 – *Ktoré problémy podľa Vášho názoru je potrebné riešiť?*, väčšina respondentov uviedla nasledujúce problémy:

- **vytvorenie nových pracovných príležitostí (70,4%)**
- **vytvorenie zariadení pre oddych a voľný čas (58,3%)**

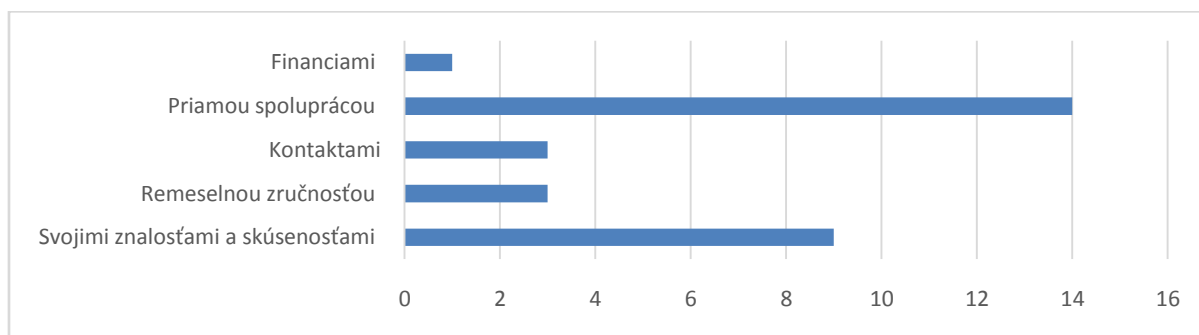


## Program hospodárskeho a sociálneho rozvoja obce Černík 2016 - 2023

- *postarať sa o prácu pre mladých (66,7%)*
- *postarať sa o starnúce obyvateľstvo (74,1%)*
- *vytvoriť podmienky pre podnikateľov (62,5%)*
- *zlepšiť podmienky predškolskej výchovy (40,9%)*
- *zlepšiť podmienky školskej výchovy (73,9%)*
- *zlepšiť podmienky mimoškolskej výchovy (54,8%)*
- *zlepšenie kvality životného prostredia (54,2%)*

Za problém, ktorý netreba riešiť považuje 52,2% respondentov –vylepšenie nákupných možností.

Graf č.18: Otázka 20 – K rozvoju obce by sa malo prispieť



K rozvoju obce by 46,7% respondentov prispelo svojou priamou spoluprácou a 30% respondentov by prispelo svojimi znalosťami a skúsenosťami.

Pri otázke 21 – *Podľa Vášho názoru, aké služby chýbajú alebo je ich potrebné rozšíriť?*, najviac respondentov uvádzalo nasledovné:

- **bankomat**
- **kultúrne podujatia**
- **spoločenské podujatia**



#### 4.4. Identifikácia problémov

Oblasť	Identifikácia problému
- <b>Hospodárska oblasť</b>	Nedostatok pracovných príležitostí. Absencia priestorov pre podnikanie v službách. Nízka kvalita dopravnej infraštruktúry.
- <b>Sociálna oblasť</b>	Chýbajúce, resp. nedostatočné zariadenia sociálnej a školskej infraštruktúry. Nevyhovujúci stav budovy obecného úradu. Nedostatok priestorov pre šport a voľný čas.
- <b>Environmentálna oblasť</b>	Výskyt nelegálnych skládok – absencia zberného dvora. Nedobudovaná



## Program hospodárskeho a sociálneho rozvoja obce Černík 2016 - 2023

---

kanalizačná sieť. Nedostatočná kapacita ČOV. Zlý stav v odpadovom hospodárstve, vo vodnom aj lesnom hospodárstve.



## **5. Strategická časť**

### **5.1. Strategický cieľ**

#### **Identifikácia cieľov a popis rozvojovej stratégie**

V nadväznosti na prijatú víziu obce Černík bol stanovený globálny cieľ stratégie a naň nadväzujúci strategický a súbor špecifických cieľov, ktoré sú členené do základných časových období. Jednotlivé obdobia odrážajú predpokladanú dĺžku a náročnosť dosiahnutia stanoveného cieľa. Ciele ďalej vstupujú do procesov tvorby samotnej stratégie programu, pozostávajúcej z priorít, špecifických cieľov a opatrení, ktorých realizácia smeruje k napĺňaniu definovaných cieľov.

#### **Globálny cieľ**

Zvýšenie kvality života na území obce prostredníctvom dobudovania chýbajúcej technickej a sociálnej infraštruktúry.

Navrhnutý globálny cieľ programu predpokladá naplnenie sa vo väčšine jeho aspektov do konca roku 2023, výsledkom čoho chce obec dosiahnuť:

- Zlepšenie životných podmienok obyvateľov obce
- Odstránenie bariér miestneho ekonomického rozvoja

#### **Strategický cieľ**

Strategický cieľ nadväzuje na kľúčové problémy rozvoja identifikované v problémovej analýze programu v troch oblastiach hospodárska, sociálna a environmentálna. Ich napĺňanie povedie k postupnému odstraňovaniu týchto problémov a vytvorí tak podmienky pre vyvážený ekonomický a kultúrny rozvoj obce.



## Program hospodárskeho a sociálneho rozvoja obce Černík 2016 - 2023

### Plánovací formulár

VÍZIA
Obec Černík chce byť atraktívnou a modernou obcou, v ktorej obyvatelia budú žiť v upravenom, čistom a bezpečnom prostredí s komplexne vybudovanou technickou a sociálnou infraštruktúrou a zachovanou duchovno – kultúrnou identitou. Bude vytvárať vhodné podmienky pre rozvoj podnikateľského prostredia a tradičných odvetví využívajúcich potenciál územia a rešpektujúcich princípy udržateľného rozvoja, ochrany prírody a krajiny. Svojim občanom bude poskytovať kvalitné služby, možnosti bývania a sebarealizácie ako aj kultúrneho a športového vyžitia
STRATEGICKÝ CIEĽ
Zabezpečiť predpoklady pre zvyšovanie kvality života obyvateľov obce Černík, pre zvýšenie konkurencieschopnosti, ekonomickej aktivity obce s cieľom udržateľného rozvoja s rešpektovaním zachovania kvality životného prostredia a cieľov nadradených strategických dokumentov.

Zdroj: Vlastné spracovanie

### Formulár priorít, cieľov a opatrení

Prioritná oblasť - Hospodárska	Prioritná oblasť - Sociálna	Prioritná oblasť - Environmentálna
<b>Cieľ 1:</b> <ul style="list-style-type: none"> <li>- Dopravná infraštruktúra</li> <li>- Pozemkové úpravy</li> </ul>	<b>Cieľ 2:</b> <ul style="list-style-type: none"> <li>- Školská infraštruktúra</li> <li>- Obecné budovy</li> <li>- Kultúrna, športová a voľnočasová infraštruktúra</li> </ul>	<b>Cieľ 3:</b> <ul style="list-style-type: none"> <li>- Čistenie odpadových vôd</li> <li>- Úprava vodných tokov</li> <li>- Úprava lesného prostredia</li> <li>- Separovanie odpadov</li> <li>- Alternatívne zdroje energie</li> </ul>
<b>Opatrenie:</b> <ul style="list-style-type: none"> <li>1.1 Infraštruktúra miestnych komunikácií</li> <li>1.2 Infraštruktúra chodníkov</li> <li>1.3 Realizácia spoločných opatrení</li> </ul>	<b>Opatrenie:</b> <ul style="list-style-type: none"> <li>2.1. Zlepšenie školskej infraštruktúry</li> <li>2.2. Zlepšenie kultúrnej, športovej a voľnočasovej infraštruktúry</li> <li>2.3. Zlepšenie kvality obecného majetku</li> </ul>	<b>Opatrenie:</b> <ul style="list-style-type: none"> <li>3.1. Zlepšenie kvality v oblasti vodného hospodárstva</li> <li>3.2. Zlepšenie stavu vodných tokov</li> <li>3.3. Zlepšenie stavu v lesnom hospodárstve</li> <li>3.4. Zlepšenie stavu v nakladaní s odpadmi</li> <li>3.5. Využívanie alternatívnych zdrojov energie</li> </ul>

Zdroj: vlastné spracovanie



## 6. Programová časť

Programová nadväzuje na strategickú časť a obsahuje už konkrétne opatrenia a samotné aktivity, resp. projekty, ktoré sú priradené k jednotlivým cieľom a prioritám.

Pracovná skupina, resp. riadiaci tím špecifikoval opatrenia, aktivity a stanovil poradie dôležitosti opatrení a aktivít, projektov vrátane merateľných ukazovateľov výsledku a dopadu. Následne bol vypracovaný sumárny návrh aktivít a projektov ako východisko pre Akčný plán.

Riadiaci tím stanovil termíny realizácie aktivít, projektov (roky) a odhad ich financovania (výška a zdroje financovania).

### 6.1 Opatrenia a projekty vrátane ich priradenia k jednotlivým prioritám

Tabuľka prioritných oblastí, opatrení, projektov/aktivít

#### Prioritná oblasť – Hospodárska

Prioritná oblasť	Opatrenie	Projekt/Aktivita
HOSPODÁRSKA	1.1. Zlepšenie dopravnej infraštruktúry	1.1.1. Rekonštrukcia a výstavba miestnych komunikácií
		1.1.2. Výstavba a rekonštrukcia chodníkov a lávok
	1.2 Realizácia spoločných zariadení	1.2.1. Realizácia spoločných zariadení v rámci pozemkových úprav

#### Prioritná oblasť – Sociálna

Prioritná oblasť	Opatrenie	Projekt/Aktivita
SOCIÁLNA	2.1. Zlepšenie školskej infraštruktúry	2.1.1. Rekonštrukcia vnútorných priestorov materskej školy
		2.1.2. Zhodnotenie ŠJ pri materskej škole
	2.2. Zlepšenie kultúrnej, športovej a voľnočasovej infraštruktúry	2.2.1. Rekonštrukcia a rozšírenie KD
		2.2.2. Zhodnotenie budovy posilňovne
		2.2.3. Výstavba multifunkčného ihriska
		2.2.4. Izba miestnych tradícií
		2.2.5. Budovanie cyklochodníkov





## Program hospodárskeho a sociálneho rozvoja obce Černík 2016 - 2023

		2.2.6. Budovanie dýchových zón
	2.3. Zlepšenie kvality obecného majetku	2.3.1. Zhodnotenie budovy obecného úradu

### Prioritná oblasť – Environmentálna

Prioritná oblasť	Opatrenie	Projekt/Aktivita
ENVIRONMENTÁLNA	3.1. Zlepšenie kvality v oblasti vodného hospodárstva	3.1.1. Dobudovanie kanalizácie a rekonštrukcia existujúcej
		3.1.2. Rozšírenie a rekonštrukcia ČOV
	3.2. Zlepšenie stavu vodných tokov	3.2.1. Revitalizácia mŕtveho ramena rieky Nitra
	3.3. Zlepšenie stavu v lesnom hospodárstve	3.3.1. Revitalizácia lesoparku
	3.4. Zlepšenie stavu v nakladaní s odpadmi	3.4.1. Odstraňovanie nelegálnych skládok odpadu
		3.4.2. vybudovanie zberného dvora s príslušenstvom
	3.5. Využívanie alternatívnych zdrojov energie	3.5.1. Alternatívne vykurovanie obecných budov

Zdroj: Vlastné spracovanie



## **7. Realizačná časť**

Realizačná časť obsahuje popis postupov súvisiacich so samotnou realizáciou úloh zadefinovaných v PHSR. Ďalej obsahuje monitorovací a hodnotiaci systém, ktorým sledujeme a hodnotíme realizáciu. Taktiež táto časť obsahuje vecný a časový harmonogram realizácie PHSR formou akčných plánov.

### **7.1. Popis postupov organizačného a inštitucionálneho zabezpečenia realizácie PHSR**

Samotná realizácia si vyžaduje systematickú prácu realizačnej skupiny, ktorú si určuje samospráva.

- Obecné zastupiteľstvo monitoruje implementáciu akčných plánov obce. Posudzuje a schvaľuje návrhy na zmenu a doplnenie akčných plánov.
- Realizáciu konkrétnych projektov Akčného plánu obce budú zabezpečovať pracovníci obecného úradu a starosta obce.
- Kontrolným orgánom bude Obecné zastupiteľstvo obce ,
- Akčný plán je vytvorený na obdobie 2016 – 2023, s potrebou pravidelného prehodnocovania.

### **7.2. Systém monitorovania a hodnotenia PHSR**

Pravidelné monitorovanie a hodnotenie realizácie akčného plánu a jeho návaznosť na prioritné osi je predpokladom pre úspešné napĺňanie cieľov PHSR. Postup monitorovania a hodnotenia:

1. Starosta obce predkladá obecnému zastupiteľstvu raz ročne monitorovaciu správu, ktorej obsahom je identifikovaný stav implementácie príslušného akčného plánu
2. Príslušná komisia OZ a  
hlavný kontrolór obce raz ročne predkladajú obecnému zastupiteľstvu hodnotiacu správu, ktorej obsahom je hodnotenie efektívnosti implementácie akčného plánu.  
Taktiež skúma rozsah využitia finančných prostriedkov, efektívnosť a  
účinnosť programovania, identifikuje faktory, ktoré prispeli k  
úspešnosti alebo neúspešnosti implementácie programu.



### Plán hodnotenia a monitorovania

Plán priebežných hodnotení PHSR na programové obdobie 2016 - 2023		
Typ hodnotenia	Obdobie	Dôvod vykonania
<b>Strategické hodnotenie</b>	Raz ročne k 30.03.	podľa rozhodnutia obce
<b>Operatívne hodnotenie</b>		
Tematické hodnotenie PHSR	2017, 2019, 2021, 2023	téma hodnotenia identifikovaná ako riziková časť v monitorovacej správe za predchádzajúci kalendárny rok
Mimoriadne hodnotenie	podľa potreby	pri značnom odklone od stanovených cieľov a pri návrhu na revíziu PHSR
Hodnotenie celého PHSR	na konci programovacieho obdobia	na základe rozhodnutia starostu obce, podnetu poslancov; na základe protokolov vyšších kontrolných orgánov,...



### 7.3. Akčný plán

Akčný plán pre hospodársku oblasť					
Opatrenie, aktivita	Termín	Zodpovedný	Financovanie	Merný ukazovateľ	Cieľová hodnota
<b>Opatrenie 1.1. Zlepšenie dopravnej infraštruktúry</b>					
Aktivita 1.1.1. Rekonštrukcia a výstavba miestnych komunikácií	2016 - 2020	Samospráva	EŠIF, ŠR a obec	Počet bm	1300
Aktivita 1.1.2 Výstavba a rekonštrukcia chodníkov a lávok	2016-2020	Samospráva	EŠIF, ŠR a obec	Počet bm Počet kusov	3700 1
<b>Opatrenie 1.2. Realizácia spoločných zariadení</b>					
Aktivita 1.2.1. Realizácia spoločných zariadení v rámci pozemkových úprav	2016-2020	Samospráva	EŠIF, ŠR a obec	Počet bm	12000
<b>Akčný plán pre sociálnu oblasť</b>					
<b>Opatrenie 2.1. Zlepšenie školskej infraštruktúry</b>					
Aktivita 2.1.1 Rekonštrukcia vnútorných priestorov materskej školy	2016-2018	Samospráva	Obec	m <sup>2</sup> zrekonštruovanej plochy	250
Aktivita 2.1.2. Zhodnotenie ŠJ pri materskej škole	2016-2018	Samospráva	Obec a ŠR	Počet zariadení	1



## Program hospodárskeho a sociálneho rozvoja obce Černík 2016 - 2023

<b>Opatrenie 2.2. Zlepšenie kultúrnej a športovej infraštruktúry</b>					
Aktivita 2.2.1. Rekonštrukcia a rozšírenie KD	2016- 2018	Samospráva	Obec a ŠR	Počet zariadení	1
Aktivita 2.2.2. Zhodnotenie budovy posilňovne	2016- 2018	Samospráva	Obec a ŠR	Počet zariadení	1
Aktivita 2.2.3. Výstavba multifunkčného ihriska	2016- 2020	Samospráva	Obec a ŠR	Počet ihrísk	1
Aktivita 2.2.4. Izba miestnych tradícií	2016- 2018	Samospráva	Obec	Počet	1
Aktivita 2.2.5 Budovanie cyklochodníkov	2017 - 2020	Samospráva	Obec, EŠIF, ŠR	Bm	6 000
Aktivita 2.2.6 budovanie oddychových zón	2017 - 2020	Samospráva	Obec, EŠIF, ŠR	Počet	4
<b>Opatrenie 2.3. Zlepšenie kvality obecného majetku</b>					
Aktivita 2.3.1. Zhodnotenie budovy obecného úradu	2016- 2018	Samospráva	Obec a ŠR	Počet m <sup>2</sup> zrekonštruovanej plochy	400
<b>Akčný plán pre environmentálnu oblasť</b>					
<b>Opatrenie 3.1. Zlepšenie kvality v oblasti vodného hospodárstva</b>					
Aktivita 3.1.1 Dobudovanie	2016- 2020	Samospráva	EŠIF, EF a obec	Počet bm	4200



## Program hospodárskeho a sociálneho rozvoja obce Černík 2016 - 2023

kanalizácie a rekonštrukcia existujúcej					
Aktivita 3.1.2 Rozšírenie a rekonštrukcia ČOV	2016-2020	Samospráva	EŠIF, EF a obec	Počet EO	600
<b>Opatrenie 3.2 Zlepšenie stavu vodných tokov</b>					
Aktivita 3.2.1. Revitalizácia mŕtveho ramena rieky Nitra	2016-2020	Samospráva	EŠIF, ŠR a obec	Počet bm rieky	2440
<b>Opatrenie 3.3. Zlepšenie stavu v lesnom hospodárstve</b>					
Aktivita 3.3.1. Revitalizácia lesoparku	2017	Samospráva	EŠIF, ŠR a obec	Počet m <sup>2</sup> revitalizovanej plochy	12000
<b>Opatrenie 3.4. Zlepšenie stavu v nakladaní s odpadmi</b>					
Aktivita 3.4.1. Odstraňovanie nelegálnych skládok odpadu	2016	Samospráva	EF a obec	Počet zlikvidovaných skládok	3
Aktivita 3.4.2. Vybudovanie zberného dvora s príslušenstvom	2016-2020	Samospráva	EŠIF, ŠR a obec	Počet	1
<b>Opatrenie 3.5. Využívanie alternatívnych zdrojov energie</b>					
Aktivita 3.5.1. Alternatívne vykurovanie obecných budov	2016 - 2020	Samospráva	EŠIF, EF a obec	Počet obecných budov vykurovaných alternatívnym spôsobom	2

Zdroj: Vlastné spracovanie

## 8. Finančná časť



## Program hospodárskeho a sociálneho rozvoja obce Černík 2016 - 2023

Finančná časť je jednou z najdôležitejších oblastí PHSR a je kľúčovým miestom pre realizáciu programu hospodárskeho a sociálneho rozvoja obce. V tejto časti je popísaná schopnosť obce v priebehu implementácie PHSR zaistiť zdroje potrebné financovanie jednotlivých aktivít. Zdroje môžu pochádzať z viacerých oblastí:

- súkromný sektor,
- verejný sektor (samospráva, štátny rozpočet, vyšší územný celok)
- fondy Európskej únie

Vzhľadom na skutočnosť, že pri tvorbe PHSR neboli k dispozícii všetky relevantné podklady je finančná časť vypracovaná orientačne a bude priebežne aktualizovaná podľa skutočnej situácie v oblasti finančných zdrojov a reálnych možností realizácie jednotlivých aktivít.

### 8.1. Indikatívny finančný plán na celú realizáciu PHSR

#### Indikatívny rozpočet - sumarizácia

	ROK v tis. €									
	2015	2016	2017	2018	2019	2020	2021	2022	2023	Spolu
Hospodárska politika – oblasť		340,00	340,00	340,00	340,00	340,00				1 700,00
Sociálna politika – oblasť		176,60	259,70	259,70	93,00	93,00				882,00
Environmentálna politika – oblasť		1110,00	760,00	760,00	760,00	760,00				4 150,00

Zdroj: Vlastné spracovanie

### 8.2. Model viaczdrojového financovania jednotlivých projektov

#### Model viaczdrojového financovania – intervenčná matica

Viaczdrojové financovanie v tis. €							
Prioritná oblasť	Celkové náklady	Verejné zdroje					Súkromné zdroje
		EÚ	Štát	VÚC	Obec	Spolu	
Hospodárska	1 700,00	1 445,00	170,00	0	85,00	1 700,00	0
Sociálna	882,00	282,20	479,70	0	120,10	882,00	0
Environmentálna	4 150,00	3 272,50	670,00	0	207,50	4 150,00	0
Spolu	6 732,00	4 999,70	1 319,70	0	412,60	6 732,00	0

Zdroj: Vlastné spracovanie

#### Finančný rámec



# Program hospodárskeho a sociálneho rozvoja obce Černík 2016 - 2023

Finančný rámec realizácie PHSR v tis. €											
Názov opatrenia	Kód a názov projektu/aktivity	Klasifikácia stavieb - trieda	Hlavný ukazovateľ - výsledku, dosahu	Obdobie realizácie	Náklady spolu  a=b+e+f+g	Verejné zdroje spolu  b=c+d+e	Verejné zdroje			Úverové zdroje f	Iné zdroje g
							Vlastné c	EŠIF d	Štátny rozpočet e		
I. Oblasť hospodárstvo					1 700,00	1 700,00	85,00	1445,00	170,00		
1.1. Zlepšenie dopravnej infraštruktúry	1.1.1. Rekonštrukcia a výstavba miestnych komunikácií	2112- Miestne komunikácie	bm	2016	350,00	70,00	3,50	59,50	7,00		
				2017		70,00	3,50	59,50	7,00		
				2018		70,00	3,50	59,50	7,00		
				2019		70,00	3,50	59,50	7,00		
				2020		70,00	3,50	59,50	7,00		
	1.1.2. Výstavba a rekonštrukcia chodníkov a lávok	2112- Miestne komunikácie	bm	2016	150,00	30,00	1,50	25,50	3,00		
				2017		30,00	1,50	25,50	3,00		
				2018		30,00	1,50	25,50	3,00		
				2019		30,00	1,50	25,50	3,00		
				2020		30,00	1,50	25,50	3,00		
1.2. Realizácia spoločných zariadení	1.2.1. Realizácia spoločných zariadení v rámci pozemkových úprav	2420- Ostatné inžinierske stavby, i.n.	bm	2016	1 200,00	240,00	12,00	204,00	24,00		
				2017		240,00	12,00	204,00	24,00		
				2018		240,00	12,00	204,00	24,00		
				2019		240,00	12,00	204,00	24,00		
				2020		240,00	12,00	204,00	24,00		
II. Oblasť sociálna					882,00	882,00	120,10	282,20	479,70		
2.1. Zlepšenie školskej infraštruktúry	2.1.1. Rekonštrukcia vnútorných priestorov v materskej škole	1263- Školy, univerzity a budovy na vzdelávanie	M2	2016	50,00	16,60	16,60				
				2017		16,70	16,70				
				2018		16,70	16,70				
	2.1.2. Zhodnote	1263- Školy,	Počet	2016	70,00	23,30	1,20		22,10		





## Program hospodárskeho a sociálneho rozvoja obce Černík 2016 - 2023

	nie ŠJ pri materskej škole	univerzity a budovy na vzdelávanie	zar.	2017		23,30	1,20		22,10		
				2018		23,40	1,20		22,20		
2.2. Zlepšenie kultúrnej a športovej infraštruktúry	2.2.1. Rekonštrukcia a rozšírenie KD	1261- Budovy na kultúrnu a verejnú zábavu	Počet zar.	2016	300,00	100,00	5,00		95,00		
				2017		100,00	5,00		95,00		
				2018		100,00	5,00		95,00		
	2.2.2. Zhodnotenie budovy posilňovne	1265 – Budovy na šport	Počet zar.	2016	20,00	6,70	0,30		6,40		
				2017		6,70	0,30		6,40		
				2018		6,60	0,30		6,30		
	2.2.3. Výstavba multifunkčného ihriska	2130- Pohybové, vybavovacie a manipulačné plochy	Počet ihr.	2016	50,00	10,00	0,50		9,50		
				2017		10,00	0,50		9,50		
				2018		10,00	0,50		9,50		
				2019		10,00	0,50		9,50		
				2020		10,00	0,50		9,50		
	2.2.4. Izba miestnych tradícií	1263- Školy, univerzity a budovy na vzdelávanie	Počet	2016	30,00	10,00	10,00				
				2017		10,00	10,00				
				2018		10,00	10,00				
	2.2.5. Budovanie cyklochodníkov	2112- Miestne komunikácie	bm	2017	300,00	75,00	3,75	63,75	7,50		
				2018		75,00	3,75	63,75	7,50		
				2019		75,00	3,75	63,75	7,50		
				2020		75,00	3,75	63,75	7,50		
	2.2.6. Budovanie oddychových zón	2130- Pohybové, vybavovacie a manipulačné plochy	ks	2017	32,00	8,00	0,40	6,80	0,80		
				2018		8,00	0,40	6,80	0,80		
				2019		8,00	0,40	6,80	0,80		
				2020		8,00	0,40	6,80	0,80		
2.3. Zlepšenie	2.3.1. Zhodnotenie	1220- Budovy	M2	2016	30,00	10,00	0,50		9,50		



## Program hospodárskeho a sociálneho rozvoja obce Černík 2016 - 2023

kvality obecného majetku	nie budovy obecného úradu	pre administrat ívu		2017		10,00	0,50		9,50		
				2018		10,00	05,00		9,50		
<b>III. Oblasť environmentálna</b>					<b>4 150,00</b>	<b>4 150,00</b>	<b>207,50</b>	<b>3 272,50</b>	<b>670,00</b>		
3.1. Zlepšenie kvality v oblasti vodného hospodárst va	<b>3.1.1 Dobudov anie kanalizác ie a rekonštr ukcia existujúc ej</b>	2223- Miestne kanalizácie	<b>bm</b>	2016	<b>1 500,00</b>	<b>300,00</b>	15,00	255,00	30,00		
				2017		<b>300,00</b>	15,00	255,00	30,00		
				2018		<b>300,00</b>	15,00	255,00	30,00		
				2019		<b>300,00</b>	15,00	255,00	30,00		
				2020		<b>300,00</b>	15,00	255,00	30,00		
	<b>3.1.2 Rozšíreni e a rekonštr ukcia ČOV</b>	2420- Ostatné inžinierske stavby, i.n.	<b>EO</b>	2016	<b>200,00</b>	<b>40,00</b>	2,00	34,00	4,00		
				2017		<b>40,00</b>	2,00	34,00	4,00		
				2018		<b>40,00</b>	2,00	34,00	4,00		
				2019		<b>40,00</b>	2,00	34,00	4,00		
				2020		<b>40,00</b>	2,00	34,00	4,00		
3.2 Zlepšenie stavu vodných tokov	<b>3.2.1. Revitaliz ácia mŕtveho ramena rieky Nitra</b>	2420- Ostatné inžinierske stavby, i.n.	<b>bm</b>	2016	<b>1 000,00</b>	<b>200,00</b>	10,00	170,00	20,00		
				2017		<b>200,00</b>	10,00	170,00	20,00		
				2018		<b>200,00</b>	10,00	170,00	20,00		
				2019		<b>200,00</b>	10,00	170,00	20,00		
				2020		<b>200,00</b>	10,00	170,00	20,00		
3.3. Zlepšenie stavbu v lesnom hospodárst ve	<b>3.3.1. Revitaliz ácia lesopark u</b>		<b>M2</b>	2016	<b>50,00</b>	<b>50,00</b>	2,50	42,50	5,00		
3.4. Zlepšenie stavbu v nakladaní s odpadmi	<b>3.4.1. Odstraňo vanie nelegálnych skládok odpadu</b>		<b>Počet</b>	2016	<b>300,00</b>	<b>300,00</b>	15,00		285,00		
				2016		<b>200,00</b>	10,00	170,00	20,00		
				2017		<b>200,00</b>	10,00	170,00	20,00		
				2018		<b>200,00</b>	10,00	170,00	20,00		
				2019		<b>200,00</b>	10,00	170,00	20,00		
	<b>3.4.2. Vybudov anie zberného dvora s príslušen stvom</b>		<b>Počet</b>	2020		<b>200,00</b>	10,00	170,00	20,00		



## Program hospodárskeho a sociálneho rozvoja obce Černík 2016 - 2023

3.5. Využívanie alternatívnych zdrojov energie	3.5.1. Alternatívne vykurovanie obecných budov		Počet budov	2016	100,00	20,00	1,00	17,00	2,00		
				2017		20,00	1,00	17,00	2,00		
				2018		20,00	1,00	17,00	2,00		
				2019		20,00	1,00	17,00	2,00		
				2020		20,00	1,00	17,00	2,00		
Celkom					6 732,00 €	6 732,00 €	419,00€	4 999,70€	1 320,70€		

Zdroj: Vlastné spracovanie



## Program hospodárskeho a sociálneho rozvoja obce Černík 2016 - 2023

### Záverečná časť

Schválenie PHSR	
Dokument	<ul style="list-style-type: none"><li>Názov: Program hospodárskeho a sociálneho rozvoja obce Černík 2016 - 2023</li><li>Štruktúra -<ul style="list-style-type: none"><li>Úvod</li><li>Analytická časť</li><li>Strategická časť</li><li>Programová časť</li><li>Realizačná časť</li><li>Finančná časť</li><li>Záver</li></ul></li></ul>
Spracovanie	<ul style="list-style-type: none"><li>Forma spracovania – pracovníkmi kancelárie MR CEDRON – NITRAVA v spolupráci s miestnymi aktérmi</li><li>Obdobie spracovania 05/2015 -12/2015</li><li>Pracovná skupina – počet členov 7</li><li>Počet stretnutí pracovnej skupiny 3</li><li>Externá spolupráca – kancelária Mikroregiónu CEDRON – NITRAVA</li><li>Účasť verejnosti a komunikácia s verejnosťou – verejné stretnutie s občanmi – 1 s účasťou 20 občanov</li></ul>
Prerokovanie	<ul style="list-style-type: none"><li>Prerokovanie v orgánoch samosprávy:<ul style="list-style-type: none"><li>Prerokovanie v Obecnom zastupiteľstve obce Černík dňa 11.12.2015</li></ul></li><li>Verejné pripomienkovanie občanmi obce dňa 12.11.2015</li></ul>
Schválenie	Uznesením Obecného zastupiteľstva obce Černík číslo IX/10/11122015 zo dňa 11.12.2015

Zdroj: Vlastné spracovanie podľa Weisová, Bernátová: Strategické plánovanie samosprávy, Municipalia 2012



## **PRÍLOHY**