

Program hospodárskeho a sociálneho rozvoja

Obce Dubník

2016 - 2023



December 2015

Program hospodárskeho a sociálneho rozvoja obce Dubník



OBSAH

Zoznam skratiek:	4
ÚVOD	5
I. HISTÓRIA OBCE	7
II. Rámcový popis územia obce	8
1. Prírodno-geografická charakteristika obce	9
1.1. Geomorfologická charakteristika územia	9
1.2. Hydrogeologické pomery	10
1.3. Klimatické pomery	10
1.4. Veterné pomery	10
1.5. Pôdne pomery	10
1.6. Vegetačné pomery	11
1.7. Živočíšstvo	12
2. Obyvateľstvo	14
2.1. Vývoj základných demografických ukazovateľov	14
2.2. Veková štruktúra obyvateľstva	16
2.3. Vzdelanostná štruktúra obyvateľstva	18
2.4. Národnostná štruktúra obyvateľstva	22
2.5. Náboženská štruktúra obyvateľstva	22
3. Ekonomická štruktúra obce	23
3.1. Podnikateľská štruktúra obce	23
3.2. Ekonomická aktivita obyvateľstva	27
4. Infraštruktúra a občianska vybavenosť obce	31
4.1. Technická infraštruktúra	31
4.1.1. Komunikačná sieť	32
4.1.1.1. Cestná komunikačná sieť	32
4.1.2. Infraštruktúra vodného hospodárstva	32
4.1.2.1. Vodné toky, vodné plochy	32
4.1.2.2. Zásobovanie vodou	32
4.1.2.3. Odvádzanie a čistenie odpadových vôd	33
4.1.3. Ostatné inžinierske siete	33

Program hospodárskeho a sociálneho rozvoja obce Dubník



4.1.3.1.	Plynofikácia obce, zásobovanie plynom	33
4.1.3.2.	Elektrifikácia obce, zásobovanie elektrickou energiou	33
4.1.4.	Telekomunikačné siete.....	33
4.2.	Sociálna infraštruktúra	33
4.2.1.	Domový a bytový fond	33
4.2.2.	Súčasný projekty výstavby v obci.....	35
4.2.3.	Iné zariadenia sociálnej infraštruktúry.....	35
4.2.4.	Školstvo	36
4.2.5.	Zdravotníctvo.....	37
4.2.5.1.	Sociálna starostlivosť	37
4.2.6.	Komerčná vybavenosť	37
4.2.7.	Kultúra, šport, médiá.....	38
4.2.8.	Infraštruktúra odpadového hospodárstva	39
5.	Životné prostredie.....	40
5.1.	Ovzdušie.....	40
5.2.	Voda	40
5.2.1.	Povrchové vodné zdroje.....	40
5.2.2.	Podzemné vodné zdroje	41
5.3.	Pôda.....	41
5.4.	Ochrana prírody a krajiny.....	42
5.4.1.	Biodiverzita územia obce.....	42
6.	Rozpočet obce, majetková štruktúra obce, externé a inštitucionálne vzťahy	42
6.1.	Rozpočet obce a indikátory finančného stavu obce.....	42
6.2.	Majetková štruktúra obce a indikátory majetkového stavu obce.....	45
6.3.	Externé vzťahy obce.....	48
7.	Kľúčové disparity a hlavné faktory rozvoja	57
8.	Analýza problémov	58
9.	Rozvojová stratégia	63
9.1.	Identifikácia cieľov a popis rozvojovej stratégie.....	63
10.	AKČNÝ PLÁN REGIONÁLNEHO ROZVOJA OBCE.....	69
ZÁVER		91
Prílohy.....		93

Program hospodárskeho a sociálneho rozvoja obce Dubník



Zoznam skratiek:

PHSR – program hospodárskeho a sociálneho rozvoja

IROP – Integrovaný regionálny operačný program

OP KŽP – operačný program kvalita životného prostredia

ŠÚ SR – štatistický úrad Slovenskej republiky

KURS 2001 – koncepcia územného rozvoja SR

VÚC – Vyšší územný celok

MAS – miestna akčná skupina

POH – program odpadového hospodárstva

ŠF EÚ – štrukturálne fondy Európskej únie

PKS – parita kúpnej sily

ŠÚ SR – KS Nitra – štatistický úrad SR , krajská štatistika

ORSR – obchodný register Slovenskej republiky

ZRSR- živnostenský register Slovenskej republiky

STN – Slovenská technická norma

Program hospodárskeho a sociálneho rozvoja obce Dubník



ÚVOD

V súvislosti s novým programovým obdobím Európskej únie na roky 2014 – 2020 je nevyhnutné aktualizovať základný programový dokument – **Program hospodárskeho a sociálneho rozvoja**, ktorý by objektívne reflektoval východiskovú situáciu v obci Dubník pre aktuálne programové obdobie v kontexte novej Kohéznej politiky EÚ v súlade s cieľmi stratégie **Európa 2020**.

V zmysle zákona NR SR č.539/2008 Z.z. o podpore regionálneho rozvoja v znení zákona č.309/2014 Z.z. je Program hospodárskeho a sociálneho rozvoja obce, ďalej len ako „PHSR“ strednodobý rozvojový dokument vypracovaný v súlade s cieľmi a prioritami ustanovenými v národnej stratégii a zohľadňuje ciele a priority ustanovené v PHSR VÚC, na území ktorého sa obec nachádza a je vypracovaný v súlade so záväznou časťou územnoplánovacej dokumentácie obce. Vypracovanie PHSR obce Dubník zabezpečuje obec pri uplatnení princípu partnerstva.

PHSR obce Dubník vychádza z týchto základných programových dokumentov:

- Pozičný dokument Európskej Komisie k Partnerskej dohode a programom SR na roky 2014 – 2020
- Národná stratégia regionálneho rozvoja Slovenskej republiky
- Program rozvoja vidieka 2014 – 2020
- Program hospodárskeho a sociálneho rozvoja Nitrianskeho samosprávneho kraja 2008 - 2015

PHSR obce Dubník pozostáva z analyticko-strategickej časti a programovej časti.

Analyticko-strategická časť zahŕňa predovšetkým:

- komplexnú prírodno-geografickú charakteristiku obce, vrátane jej prírodných zdrojov a okolitého krajinného územia;
- analýzu technickej a sociálnej infraštruktúry obce;
- hodnotenie a analýzu demografickej situácie, hospodárskej situácie, sociálnej a environmentálnej situácie obce;
- analýza sociálneho a kultúrneho kapitálu obce a jej externých vzťahov;
- analýza finančných zdrojov obce a možností financovania programu hospodárskeho a sociálneho rozvoja obce
- sociologický výskum
- analýza kritických miest, Paretova analýza (identifikácia kritických problémov obce)
- SWOT analýza
- povinné prílohy v zmysle metodiky na vypracovanie PHSR (verzia 2.0)

Programová časť obsahuje:

- návrh stratégie pre realizáciu vytýčených cieľov v programe hospodárskeho a sociálneho rozvoja obce;
- akčný plán naplňovania stratégie programovej časti PHSR obce;
- časový harmonogram realizácie PHSR obce
- inštitucionálne zabezpečenie a organizačné zabezpečenie realizácie programu hospodárskeho a sociálneho rozvoja obce

Program hospodárskeho a sociálneho rozvoja obce Dubník



Program PHSR obce Dubník bude postupovať v zmysle aktuálnej platnej metodiky na vypracovanie PHSR (verzia 2.0), vypracovanej v gescii Ministerstva dopravy, výstavby a regionálneho rozvoja Slovenskej republiky

V súlade s §9 ods. 9 Zákona č. 25/2006 Z.z. o verejnom obstarávaní v znení neskorších predpisov uzavrela obec Dubník v zastúpení jej štatutárneho orgánu, podľa §536 a nasl. Zákona č. 513/1991 Zb. Obchodného zákonníka v znení neskorších predpisov, zmluvu o dielo - vypracovanie Programu hospodárskeho a sociálneho rozvoja obce Dubník na roky 2014 - 2020, so zhotoviteľom: RRA Novozámocko, so sídlom Kostolná 1, 940 01 Nové Zámky, v zastúpení Ing. Petrom Penzešom, výkonným riaditeľom a štatutárnym zástupcom.

Na základe rokovacieho konania podľa zákona č. 25/2006 Z.z. Zákon o verejnom obstarávaní v znení neskorších predpisov, uzavrel

RRA Novozámocko realizovala proces zostavenia PHSR v spolupráci s Katedrou regionalistiky a rozvoja vidieka, Fakulty európskych štúdií a regionálneho rozvoja, SPU v Nitre so sídlom Tr. A. Hlinku, 94976 Nitra v zastúpení s jej akademickým pracovníkom Ing. M. Marišom, PhD. a Ing. Mariánom Kováčikom, PhD.

PHSR obce Dubník by mal pôsobiť ako strednodobý rozvojový dokument, ktorý by mal vystihovať zásadné potreby obce a pružne reagovať na výzvy v kontexte súčasných globálno-hospodárskych zmien, založených na princípe udržateľného rozvoja obce a trvalého zvyšovania kvality života jej obyvateľov.

Program hospodárskeho a sociálneho rozvoja obce Dubník



I. HISTÓRIA OBCE

Pramene potvrdzujú pomerne bohatú históriu z hľadiska výskytu jednotlivých kultúr na danom území, jedná sa predovšetkým o **volútovú kultúru** v neolitickom období (okolo r. 6000 pr.kr.) vyskytujúcu sa na území juhozápadného Slovenska s charakteristickou **volútovou keramikou**. Neskôr v období eneolitu to bola kultúra s **kanelovou keramikou** (3400 – 2900 pr.kr.). Pokračujúcim vývojom na danom území, ktorého súčasťou je i obec Dubník boli zaznamenané i prejavy halštatskej (r.850-400 pr.kr.) a laténskej kultúry(r.400 až 9 po kr.) z doby železnej. Územie bolo obývané predovšetkým Keltmi resp. Galmi (rímsky).Neskôr došlo k prelínaniu i Rímskej kultúry.

Obec je písomne doložená od roku 1236 ako Chus, neskôr Chuz (1394), Cschus (1786), Čuz (1920), Čúz (1927), Dubník (1948), maďarsky Csúz. Obec sa spomína ako súčasť zemianskeho panstva, pôvodne bola obec kráľovským majetkom. V r.1247 dostal obec na základe kráľovského výnosu Alexander z rodu Semere, zvaný Chúzy. Aj roku 1339 ju vlastnili členovia rodu Semere, v roku 1394 sa objavuje pod menom Chuz. V roku 1416 sa tu spomína zemepán Michal Csúzy. V tomto čase už tunajší členovia rodu Semerovcov prevzali od obce priezvisko (pôvodné meno obce bolo Csúz, t.j. Čúz).

V kontexte ďalšieho historického vývoja územie, ktorého súčasťou je obec Dubník sa stalo miestom zápolenia viacerých dobyvačných armád. V priebehu 15. – 17.storočia sa územie obce stalo terčom tureckých nájazdov. V roku 1631 tu navyše vypukla morová nákaza a značná časť obyvateľstva jej podľahla. V roku 1699 sa Čúz spomína ako samota, neobývaná obec. Obec sa dostala na pokraj svojho zániku, avšak v r.1718. bola obec dosídlená Slovákmi z Považia, Liptova a západného Slovenska. V tomto roku sa ako jeden z tunajších zemepánov spomína Adam Csúzy. V roku 1755 medzi tunajšími zemepánmi nachádzame Jóba Zmeškala a Semberyho dedičov, v roku 1756 rodinu Ocskayovcov. V 1766 roku sa tunajší poddaní vzbúrili proti zemepánom.

V 1786 sa obec spomína pod menom Cshus, neskôr v pomäťarčenej podobe Csúz. V tom čase a až do roku 1848 boli a najväčšími tunajšími zemepánmi stále Csúzyovci. V roku 1876 v obci vypukla cholera a v 1914 čierne kiahne. Na konci 19. storočia bola tunajším zemepánom ostrihomská kapitula. V roku 1948 bolo meno obce zmenené na Dubník. Miestne obyvateľstvo sa špecializovali predovšetkým na poľnohospodárstvo a súvisiacu remeselnú výrobu. Po I. svetovej vojne boli v obci veľkostatky, v rokoch 1920 – 1924 uskutočnili parceláciu pôdy. V rokoch 1938 – 1945 bola obec pripojená k Maďarsku. Po vojne sa v obci založilo i JRD. V súčasnosti v obci je rozvinuté aj vinohradnícke ovocinárstvo.

Obec Dubník sa stala taktiež pôsobiskom mnohých slovenských i maďarských dejateľov. Spomedzi najvýznamnejších možno spomenúť napríklad **Jána Morvaya**, sudcu Komárňanskej stolice, **František Palacký**, zakladateľ moderného českého dejepisectva, **Alojz Miklósovics**, bratislavský prepošt a riaditeľ trnavskej administratúry, **Rudolf Kálmán ml.**, župan komárňanskej župy a slobodného kráľovského mesta Komárna, a iný.



II. Rámcový popis územia obce

Z hľadiska osídlenia v zmysle KURS 2001, územie obce Dubník spadá do *tzv. novozámocko – komárňanského ťažiska osídlenia* druhej úrovne, ktoré sú tvorené okolo stredne veľkých miest. V rámci ťažisk osídlenia druhej úrovne sa v menšej miere prejavujú aglomeračné väzby medzi centrami a voči okolitým obciam prevládajú viac polarizačné účinky jadier týchto ťažisk osídlenia.

Doplňkom sídelnej architektúry SR sú aj rozvojové osy ako súčasť tvorby hierarchizovanej sídelnej štruktúry. Rozvojové osy sa na Slovensku rozvíjajú v uzlovo-pásovom sídelnom systéme, ktorého osnovu tvoria centrá osídlenia a dopravno-komunikačné systémy spájajúce centrá.

V tomto kontexte, územie obce Dubník je súčasťou *tzv. juhoslovenskej rozvojovej osi, v smere: Nové Zámky – Želiezovce – Šahy – Veľký Krtíš – Lučenec*.

Z hľadiska mikropolohy obce, Dubník sa radí k stredne veľkým obciam v rozmedzí 1000 - 1999 obyv. V najbližšom susedstve obce Dubník sú ďalšie obce ako: Strekov, Jasová, Rúbaň, Kolta atp.

Katastrálne územie obce Dubník spadá z administratívneho hľadiska do okresu Nové Zámky, ktorý je súčasťou VÚC NSK. Súčasťou obce sú tri osady – *Káptalan, Kolónia a Dvor Mikuláš*. Z hľadiska prítomnosti administratívno-správnych inštitúcií v obci sa nachádza sídlo *matričného úradu*. Ostatné dôležité administratívno-správne inštitúcie sa nachádzajú v meste Nové Zámky. Obec sa nachádza v spádovej oblasti tohto mesta i z hľadiska iných funkcií ako sú napr. sociálne alebo komerčné služby.

Z hľadiska dopravnej polohy obce, Dubník sa nachádza medzi dvoma mestami – okresné mesto Nové Zámky a mesto Štúrovo. Po južnej vetve je obec exponovaná voči dopravnému ťahu, cestná komunikácia II/509 na trase Bajč - Štúrovo (41,5 km), kde sa v Bajči cesta II/509 napája na dopravný ťah, cestnej komunikácie I/64 vedúci od Nových Zámkov do Komárna. V blízkosti obce Strekov sa na cestnú komunikáciu II/509 napája cesta III. triedy III/509002, spájajúca Strekov a obec Dubník. Vzdialenosť obce od privádzača na cestu II/509 je približne 10 km. Po severnej vetve sa cesta III. triedy III/509002 napája na cestnú komunikáciu II. triedy II/589, spájajúcu Pribetu a Koltu, kde cesta sa napája na cestný ťah I. triedy I/75, na úseku Dvory nad Žitavou a Tekovské Lužany.

Obec je prepojená viacerými linkami hromadnej autobusovej prepravy. Cez obec prechádzajú 4 autobusové linky. Linky prechádzajúce cez obec sú nasledovné:

- č. 404411 Nové Zámky – Dvory nad Žitavou – Pribeta/Branovo
- č. 404415 Nové Zámky – Dubník – Strekov – Gbelce - Štúrovo
- č. 404447 Štúrovo – Bajč- Strekov – Nové Zámky
- č. 404449 Štúrovo – Nové Zámky - Nitra

V obci sa nachádza viacero autobusových zastávok. V katastri obce sa nenachádza žiadna železničná trať a napojenie na železničnú sieť zabezpečujú linky autobusovej dopravy. Z hľadiska iných spôsobov dopravy v blízkosti obce sa nenachádza žiadne väčšie letisko, obcou preteká vodný tok – Cez územie katastra tečú potoky Paríž, ktorý vyviera v obci Kolta a vlieva sa do Parížskych močiarov v obci Gbelce, a potok Háj, ktorý priteká od obce Veľké Ludince. V blízkosti obce sa nachádzajú vodné nádrže – Dubník I a Dubník II (Malý a Veľký rybník).



Obr. č. 1: Geografická poloha obce Dubník



1. Prírodno-geografická charakteristika obce

Zemepisná poloha obce je približne $47^{\circ}57'N$ (S) severnej šírky a $18^{\circ}24'E$ (V) východnej dĺžky. Katastrálne územie obce Dubník, v užšom vymedzení, leží v geomorfologickom celku – **Pohronská pahorkatina**. Stred obce má nadmorskú výšku 153 m n. m., chotár 145 – 276 m n. m. Západná, rovinná časť chotára je na širokých terasách pokrytých sprašou, viatymi pieskami a piesčitými sprašami, východná časť na chrbtoch pahorkatiny z treťohorných uloženín. Okrem agátových a dubových lesíkov na východných chrbtoch je odlesnený. Má lužné, černoziemné a hnedozemné pôdy.

1.1. Geomorfologická charakteristika územia

Základom geologickej stavby územia je **karpatská horská sústava**, ktorá je súčasťou **alpско-himalájskej sústavy** do ktorej je zahrnuté celé územie Slovenska

Z hľadiska ďalšej geomorfologickej kompozície, územie možno kategorizovať nasledovne:

Sústava: alpsko-himalájska

Podsústava: Panónska panva

Provincia: Západopanónska panva

Subprovincia: Malá dunajská kotlina

Oblasť: Podunajská nížina

Program hospodárskeho a sociálneho rozvoja obce Dubník



Celok : Podunajská pahorkatina

Podcelok: Hronská pahorkatina

Geologický podklad územia zväčša je tvorený neogénnym ílom, prachom, pieskami a štrkom. Vyskytujú sa taktiež sladkovodné vápence a súvrstvia tufitov (brodské, gbelské, kollárovske a pod.)

Z hľadiska inžiniersko-geologickej rajonizácie rozoznávame rajóny kvartérnych a predkvartérnych hornín. Z hľadiska rajónov predkvartérnych hornín v území obce sa prelínajú pásma **rajónu jemnozrnných sedimentov**. Kvartérny pokryv územia je tvorený zväčša **pásmami deluviálnych sedimentov, a kombinovaných rajónov sprašových sedimentov na riečnych terasách**.

1.2. Hydrogeologické pomery

Z hydrogeologického hľadiska územie obce spadá do povodia rieky Hron. Z pohľadu hydrogeologickej rajonizácie, územie obce spadá do dvoch hydrogeologických rajónov: **N 058 Neogén Hronskej pahorkatiny a QN 059 Kvartér hronských terás v Podunajskej nížine**.

Zdroje povrchových vôd predstavuje predovšetkým **Parížsky potok, potok Háj** pretekajúci východnou časťou územia a ďalej sú to vodné nádrže **Dubník I a Dubník II** nachádzajúce sa na južnom a západnom okraji obce.

1.3. Klimatické pomery

Klimaticky, územie obce spadá do teplého mierne vlhkého až suchého klimatického pásma. Priemerná teplota vzduchu v júli dosahuje úroveň $>16^{\circ}\text{C}$ a v januári je to v priemere $>-2^{\circ}\text{C}$. Priemerná ročná teplota v danej oblasti sa pohybuje v rozmedzí $9 - 10^{\circ}\text{C}$

Čo sa týka priemerného ročného úhrnu zrážok, územie sa vyznačuje najmä charakterom podpriemerného až nízkeho priemerného úhrnu zrážok v rozmedzí od 550 – 600 mm úhrnu zrážok. Priemerný úhrn zrážok v júli dosahuje úroveň >60 mm a priemerný úhrn zrážok v januári dosahuje úroveň 20 – 40mm. Index zavlažovania územia pre toto územie predstavuje hodnotu -40.

1.4. Veterné pomery

Územie obce je exponované najmä voči pôsobeniu severozápadných a juhovýchodných vetrov s priemernou rýchlosťou 3,31 – 4,00 m/s (SZ) a 3,41 – 4,3 m/s (JV). Vyskytujú sa aj východné a severné vetry. Územie je stredne silne zaťažené prízemnými inverziami, čo má vplyv na možné výkyvy počasia.

1.5. Pôdne pomery

Celková rozloha územia obce Dubník za r.2015 predstavuje približne 4100 ha. Z hľadiska hospodárskeho využitia pôdy, najväčší podiel z výmery územia pripadá na poľnohospodársku pôdu a to na úrovni približne 75% (3062 ha) z celkovej výmery územia. Pomerne vysoký podiel z celkového využitia územia pripadá na lesné pôdy, ktoré sa rozprestierajú približne na úrovni 5,97% (245 ha) územia obce. Zastavaná časť územia, predovšetkým intravilán obce predstavuje približne 5,48% (224 ha) územia. Vinice predstavuje približne 2,73% (153 ha) z výmery územia. Vodné plochy

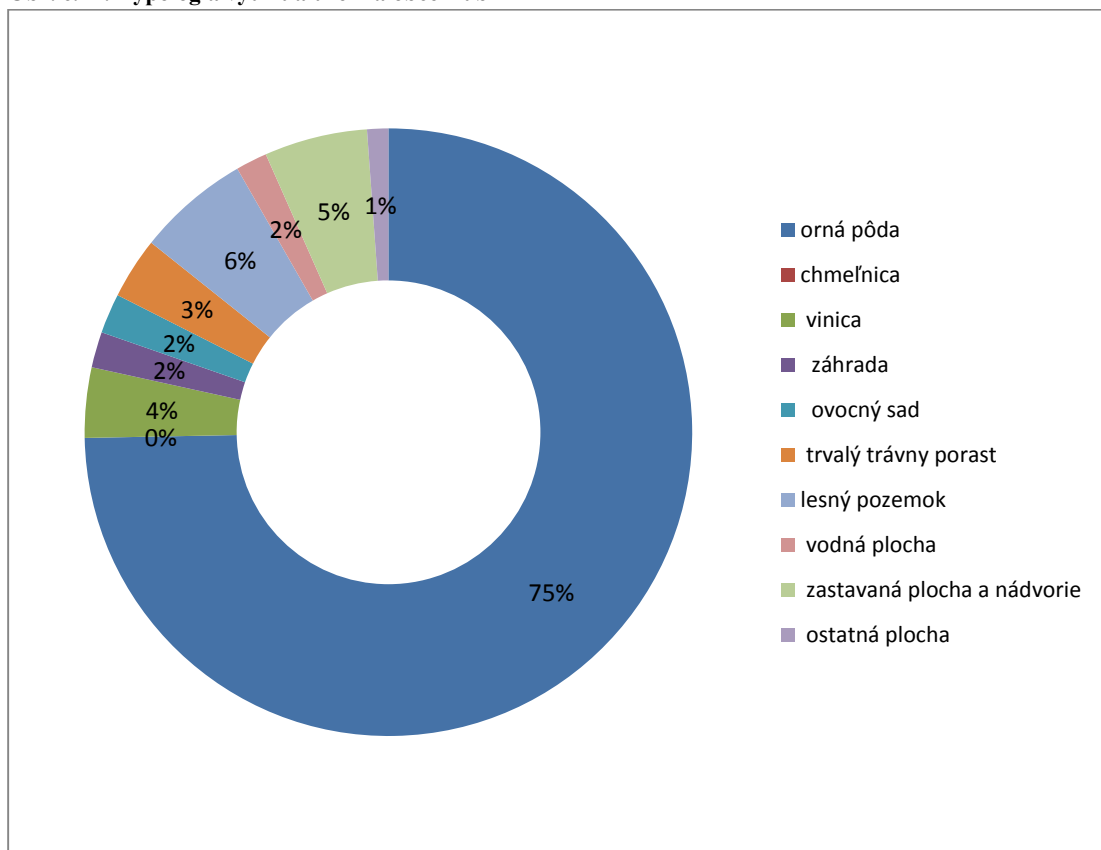


sa rozprestierajú približne na 1,67% (68 ha) územia z celkovej výmery obce. Záhrady, ovocné sady a TPP predstavujú približne 7,29% (299 ha) územia z celkovej výmery obce.

Z hľadiska zastúpenia jednotlivých pôdných typov v pôdnej štruktúre prevládajú predovšetkým **hnedozeeme a černozeeme**, pôdy s vysokou produkčnou hodnotou, s prímiesou rôznych pôdných subtypov.

Z hľadiska priepustnosti a retenčnej schopnosti pôd, dané územie je charakteristické pôdami so strednou až vysokou priepustnosťou. Z hľadiska zrnitosti ide predovšetkým o hlinité pôdy a piesčito-hlinité pôdy.

Obr. č. 2 : Typológia využitia územia obce Dubník



Zdroj: Datacube, 2014

1.6. Vegetačné pomery

Z hľadiska výskytu prirodzenej vegetácie na danom území sa prelínajú rôzne pásma zmiešaných listnatých lesov, ktoré podmieňujú i ďalší výskyt porastov nižšieho vegetačného stupňa a predovšetkým rôznych živočíšnych biopopulácií.

Z hľadiska zastúpenia rôznych lesných typov v danom území dominujú predovšetkým zmiešané *jaseňovo-brestovo-dubové lesy v povodiach veľkých riek (tvrdé lužné lesy)*, *nížinné hygroskopické dubovo-hrabové lesy*, *peripanónske dubovo-hrabové lesy a dubové lesy so zastúpeným javorom tatarským a dubom plstnatým*. V určitej miere sa tu nachádza i zastúpenie *dubových a cerovo-dubových lesov*.

Program hospodárskeho a sociálneho rozvoja obce Dubník



Z hľadiska fyto geografického členenia možno uplatniť nasledovnú zonáciu územia (Kolény, Barka):

Oblasť:

Holarktis

Podoblasť:

Eurosibírska podoblasť

Provincia:

Stredoeurópska provincia

Na základe fyto geografického členenia podľa Plesníka (Atlas krajiny SR 2002) sa územie nachádza v pahorkatinnej a rovinnej oblasti dubovej zóny

Dubová zóna

Nížinná podzóna

Pahorkatinná oblasť

Žitavská niva

Hronská pahorkatina

Južný podokres

Rovinná oblasť

Nemokrad'ový okres

Lužný podokres

Podľa Futáka (1980) dané záujmové územie spadá do oblasti **panónskej flóry (Pannonicum)**, ktorá sa rozprestiera na nížinách južného Slovenska. V užšom vymedzení dané záujmové územie je **súčasťou obvodu pramatranskej xerothermnej flóry (Matricum)** zahŕňajúci južný pás územia Slovenska od **Burdy cez Juhoslovenskú kotlinu, Cerovú vrchovinu po Slovenský kras**.

1.7. Živočíšstvo

Z hľadiska zoogeografického členenia (terestrický biocyklus), územie možno regionalizovať nasledovne:

Provincia: Provincia stepí

Úsek: Panónsky úsek

Dané záujmové územie spadá do oblasti výskytu biómov stepných ekosystémov v rámci biómov mierneho pásma. Z fauny sa v tomto pásme vyskytujú najmä druhy, ktoré znesú nedostatok vody, ale

Program hospodárskeho a sociálneho rozvoja obce Dubník



zároveň dokážu prežiť nepriaznivé obdobie v stave hybernácie (sysel' – *Spermophilus*, drop – *Otis*, žeriavy- *Grus*, prepelice – *Coturnix*, bažanty – *Phasianus* ap.).



2. Obyvateľstvo

2.1. Vývoj základných demografických ukazovateľov

Na území obce k 31.12.2014 žilo celkovo 1655 obyvateľov s trvalým pobytom v obci. Podiel mužov na celkovom počte obyvateľov predstavoval 49,3% (816) a podiel žien 50,7% (839).

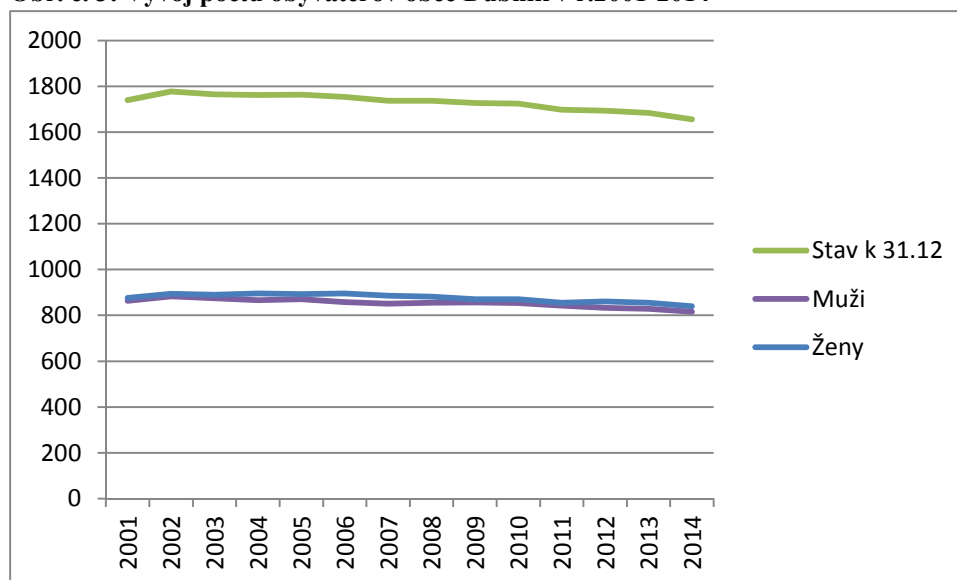
Tabuľka č. 1: Vývoj počtu obyvateľov obce Dubník v r. 2001 – 2014

Roky	2001	2002	2003	2004	2005	2006	2007	2008	2009	2010	2011	2012	2013	2014
Stav k 31.12	1739	1777	1765	1762	1763	1754	1737	1737	1727	1724	1698	1693	1684	1655
Muži	863	883	875	866	870	858	851	855	857	853	843	832	829	816
Ženy	876	894	890	896	893	896	886	882	870	871	855	861	855	839

Zdroj: Datacube, 2015

Zo znázornenej tabuľky nám vyplýva, že vývoj počtu obyvateľov obce má v posledných rokoch mierne klesajúci charakter. Od r.2001 došlo k poklesu počtu obyvateľov približne o 4,8% , pokles možno hodnotiť ako mierny, avšak podčiarkuje negatívne tendencie v demografickom vývoji obyvateľstva v obci.

Obr. č. 3: Vývoj počtu obyvateľov obce Dubník v r.2001-2014



Zdroj: Datacube, 2015

Z hľadiska zložiek podmieňujúce celkové zmeny obyvateľstva v priebehu rokov 2000 - 2014 možno konštatovať, že natalita obyvateľstva má celkovo prevažne fluktuujúci charakter. Mortalita obyvateľstva má v celom časovom rade skôr stabilný charakter. Celkové demografické saldo má však záporný charakter.

Z hľadiska mechanických zmien obyvateľstva, počet prisťahovaných i vysťahovaných obyvateľov má celkovo fluktuujúci charakter. Celkovo však, migračné saldo je prevažne kladné, i keď jeho trend kolíše.

Program hospodárskeho a sociálneho rozvoja obce Dubník



Tab. č. 2: Bilancia pohybu obyvateľstva v obci Dubník v r. 2001 – 2013

Roky	2001	2002	2003	2004	2005	2006	2007	2008	2009	2010	2011	2012	2013	2014
Živonarodený	17	9	11	13	12	16	19	16	20	9	19	17	10	17
Zomrelý	32	27	20	24	23	26	31	35	34	24	19	27	20	27
Demografické saldo	-15	-18	-9	-11	-11	-10	-12	-19	-14	-15	0	-10	-10	-10
Priťahovaný	35	55	27	33	32	27	28	43	23	37	22	33	31	26
Vystáňovaný	8	37	30	25	20	26	33	24	19	25	18	28	30	45
Migračné saldo	27	18	-3	8	12	1	-5	19	4	12	4	5	1	-19
Celkový prírastok (úbytok)	12	0	-12	-3	1	-9	-17	0	-10	-3	4	-5	-9	-29

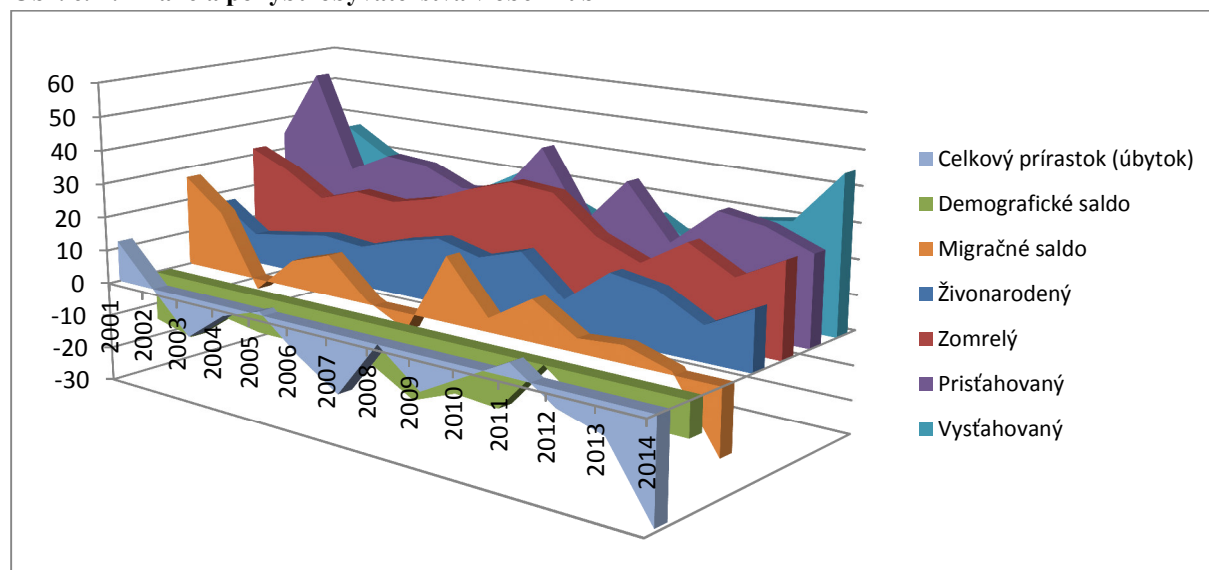
Zdroj: Datacube, 2015

Zo znázornenej tabuľky vyplýva, že natalita obyvateľstva v r.2001 - 2014 si udržiava fluktuujúci trend rastu počtu živonarodených detí v priemere 15 detí za rok. Mortalita obyvateľstva v danom sledovanom časovom rade prevažne prevyšuje počet živonarodených detí v priemere 26 zomrelých osôb pripadá na jeden rok. Celkovo, demografické saldo si udržiava záporný charakter v priemere na úrovni 12 osôb pripadajúcich na prirodzený úbytok na rok.

Z hľadiska mechanického pohybu obyvateľstva, imigrácia do obce si udržiava v posledných rokoch kolísavý trend. V priemere počet prisťahovaných za dané sledované obdobie predstavoval 32 prisťahovaných osôb/rok. Emigrácia z obce, čiže počet vystáňovaných si udržiava taktiež kolísavý trend v priemere 26 vystáňovaných obyvateľov/rok. Celkové migračné saldo je však kladné a to na priemernej úrovni 6 obyv./rok.

Zo súhrnného hľadiska celkový prírastok (úbytok) obyvateľstva počas sledovaného obdobia r.2001-2013 si udržiaval značne kolísavý, avšak prevažne záporný charakter, v priemere pokles o 6 osôb/rok.

Obr. č. 4: Bilancia pohybu obyvateľstva v obci Dubník



Zdroj: Datacube, 2015

Program hospodárskeho a sociálneho rozvoja obce Dubník



2.2. Veková štruktúra obyvateľstva

Z hľadiska vekovej štruktúry obyvateľstva, tá sa vyvíja nepriaznivo, pričom kopíruje všeobecný trend pomerného poklesu predproduktívnej zložky obyvateľstva. Produktívna zložka obyvateľstva je rastúca a poproduktívna zložka má mierne klesajúci charakter. Uvedený jav je dokumentovaný i postupným zvyšovaním priemerného veku obyvateľstva v obci a postupným rastom indexu starnutia.

Tab. č. 3: Veková štruktúra obyvateľstva obce Dubník v r.2001 – 2013

Roky	2001	2002	2003	2004	2005	2006	2007	2008	2009	2010	2011	2012	2013
predprod. (abs.)	301	299	288	268	257	256	255	251	250	258	253	257	242
produkt. (abs.)	1024	1035	1031	1052	1056	1047	1038	1044	1047	1036	1167	1165	1172
poprod.(abs.)	452	443	446	442	450	451	444	442	430	430	278	271	270
predprod. (v%)	16.9 4	16.8 3	16.3 2	15.2 1	14.5 8	14.6 0	14.6 8	14.4 5	14.4 8	14.9 7	14.9	15.1 8	14.3 7
produkt. (v%)	57.6 3	58.2 4	58.4 1	59.7 0	59.9 0	59.6 9	59.7 6	60.1 0	60.6 3	60.0 9	68.7 3	68.8 1	69.6 0
poprod. (v%)	25.4 4	24.9 3	25.2 7	25.0 9	25.5 2	25.7 1	25.5 6	25.4 5	24.9 0	24.9 4	16.3 7	16.0 1	16.0 3
Priemerný vek	39.4 5	39.6 6	39.9 9	40.1 4	40.2 5	40.5 1	40.4 1	40.3 7	40.2 6	40.2 9	40.6 4	40.5 6	40.9 6
Index starnutia	150. 17	148. 16	154. 86	164. 93	175. 10	176. 17	174. 12	176. 10	172. 00	166. 67	109. 88	105. 45	111. 57

Zdroj: Datacube, 2015

Údaje za r.2011 vyplývajúce zo SODB 2011 v časti poproduktívne obyvateľstvo vyzerajú byť značne skreslené z viacerých možných dôvodov.

Zo znázornenej tabuľky vyplýva, že preproduktívna zložka obyvateľstva v priebehu sledovaného obdobia r.2001 – 2013 kontinuálne klesá, približne o 19,6% oproti r.2001. v relatívnom porovnaní podiel predproduktívnej zložky v súčasnosti predstavuje 14,37% podiel na celkovom obyvateľstve. Za dané sledované obdobie podiel predproduktívnej zložky obyvateľstva na celkovom obyvateľstve tvoril v priemere 15,19%.

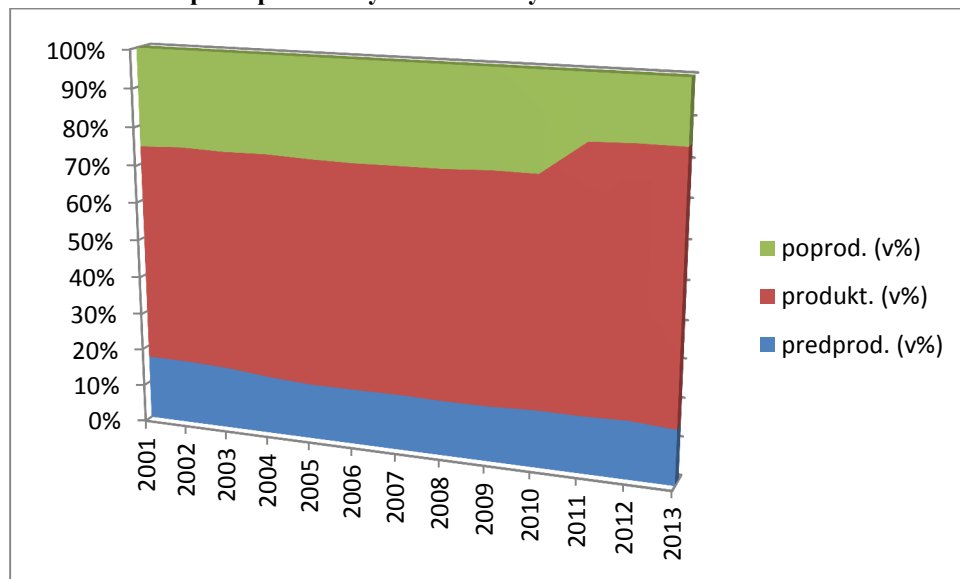
Produktívna zložka obyvateľstva v priebehu sledovaného obdobia si udržiavala rast až na mierne výkyvy v r.2006 - 2010. Najväčší medziročný nárast zaznamenala v r.2011 v prospech poklesu poproduktívnej zložky, čo môže byť spôsobený i štatistickou chybou sčítania obyvateľstva, uskutočneného v r.2011. Súhrnný nárast produktívnej zložky obyvateľstva medzi r.2001 – 2013 predstavoval približne 12,6% produktívneho obyvateľstva. V súčasnosti dosahuje podiel 69,%, pričom v priemere to je 61,63%.

Poproduktívna zložka obyvateľstva si udržiavala do r.2006 stabilný trend, čo súvisí so všeobecným trendom starnutia obyvateľstva, resp. predlžovania jeho priemerného veku. Od r.2006 jej podiel relatívne klesal až na úroveň 24,94% v r.2010. Po r.2010 došlo k citelnému poklesu poproduktívnej zložky obyvateľstva, čo môže byť spôsobený i štatistickou chybou sčítania obyvateľstva, uskutočneného v r.2011.

Program hospodárskeho a sociálneho rozvoja obce Dubník



Obr. č. 5: Zastúpenie produkčných zložiek obyvateľstva v obci Dubník



Zdroj: Datacube, 2015

Priemerný vek obyvateľstva má stabilný, mierne rastúci trend, avšak potvrdzuje všeobecný trend starnutia populácie spôsobenou najmä vplyvom nízkej pôrodnosti obyvateľstva. Aktuálna hodnota priemerného veku obyvateľstva predstavuje úroveň 40,96 roka.

Index starnutia zaznamenával do r.2009 rastúci trend, kedy dosiahol hodnotu 172 bodov, následne došlo k jeho vytrvalému poklesu, kde v r.2012 klesol na 105,45 bodov, čo predstavuje pokles o 38,9%, čo môže byť spôsobený i štatistickou chybou sčítania obyvateľstva, uskutočneného v r.2011.

Tab. č. 4: Veková štruktúra obyvateľstva obce Dubník

Vek	muži	ženy	spolu
0 - 4	42	48	90
5 - 9	40	28	68
10 - 14	47	50	97
15 - 19	47	52	99
20 - 24	68	63	131
25 - 29	70	56	126
30 - 34	77	61	138
35 - 39	57	54	111
40 - 44	54	57	111
45 - 49	62	54	116
50 - 54	73	45	118
55 - 59	55	66	121
60 - 64	43	48	91
65 - 69	38	57	95
70 - 74	26	34	60
75 - 79	19	38	57
80 - 84	18	26	44
85 - 89	5	13	18

Program hospodárskeho a sociálneho rozvoja obce Dubník

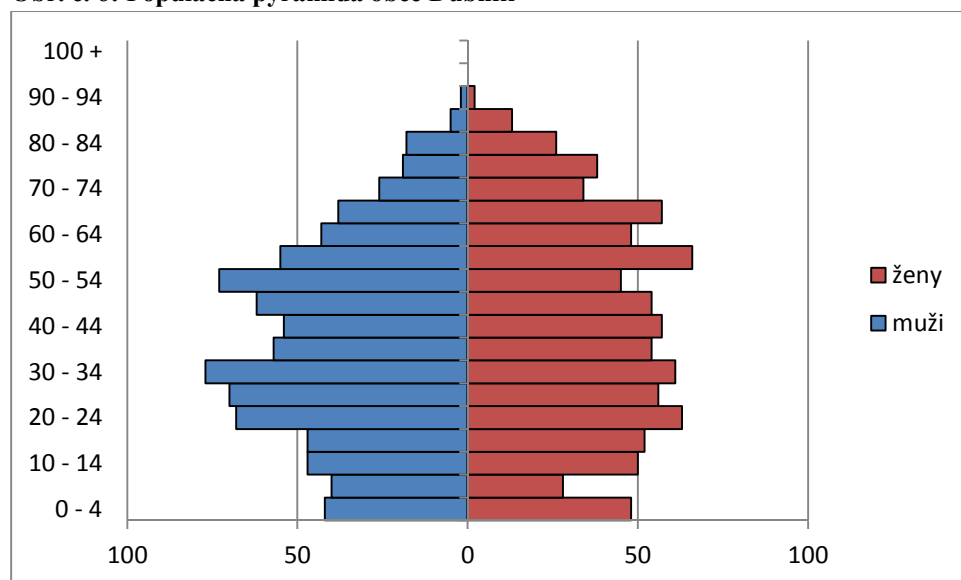


90 - 94	2	2	4
95 - 99	0	0	0
100 +	0	0	0
spolu	843	852	1695

Zdroj: Vlastné spracovanie, SODB 2011

Populačnú pyramídu obce Dubník možno charakterizovať ako degresívny typ vekovej štruktúry. Na znázornenom grafe možno badať postupný úbytok mladších ročníkov tvoriacich predproduktívnu zložku obyvateľstva v prospech nárastu produktívnej a poproduktívnej zložky.

Obr. č. 6: Populačná pyramída obce Dubník



Zdroj: Vlastné spracovanie, SODB 2011

2.3. Vzdelanostná štruktúra obyvateľstva

Vo vzdelanostnej štruktúre obce prevláda skôr nižšie stredné vzdelanie. Pomerne vysoký podiel pripadá na ľudí so základným a stredným vzdelaním bez maturity. Úplné stredné vzdelanie s maturitou predstavuje pomerne tiež nízky podiel. Najnižší podiel pripadá na vysokoškolské vzdelanie.

Prieskum bral do úvahy všetkých obyvateľov obce, teda aj deti s povinnou školskou dochádzkou, navštevujúcich MŠ a ZŠ, čo mohlo spôsobiť určité skreslenie výsledkov.

Úroveň vzdelania v súčasnosti je jedným z najdôležitejších predpokladom pre uplatnenie sa na trhu práce a predstavuje základný kameň smerom k budovaniu vedomostnej ekonomiky.

Program hospodárskeho a sociálneho rozvoja obce Dubník



Tab. č. 5: Bývajúce obyvateľstvo podľa pohlavia a podľa najvyššieho dosiahnutého vzdelania

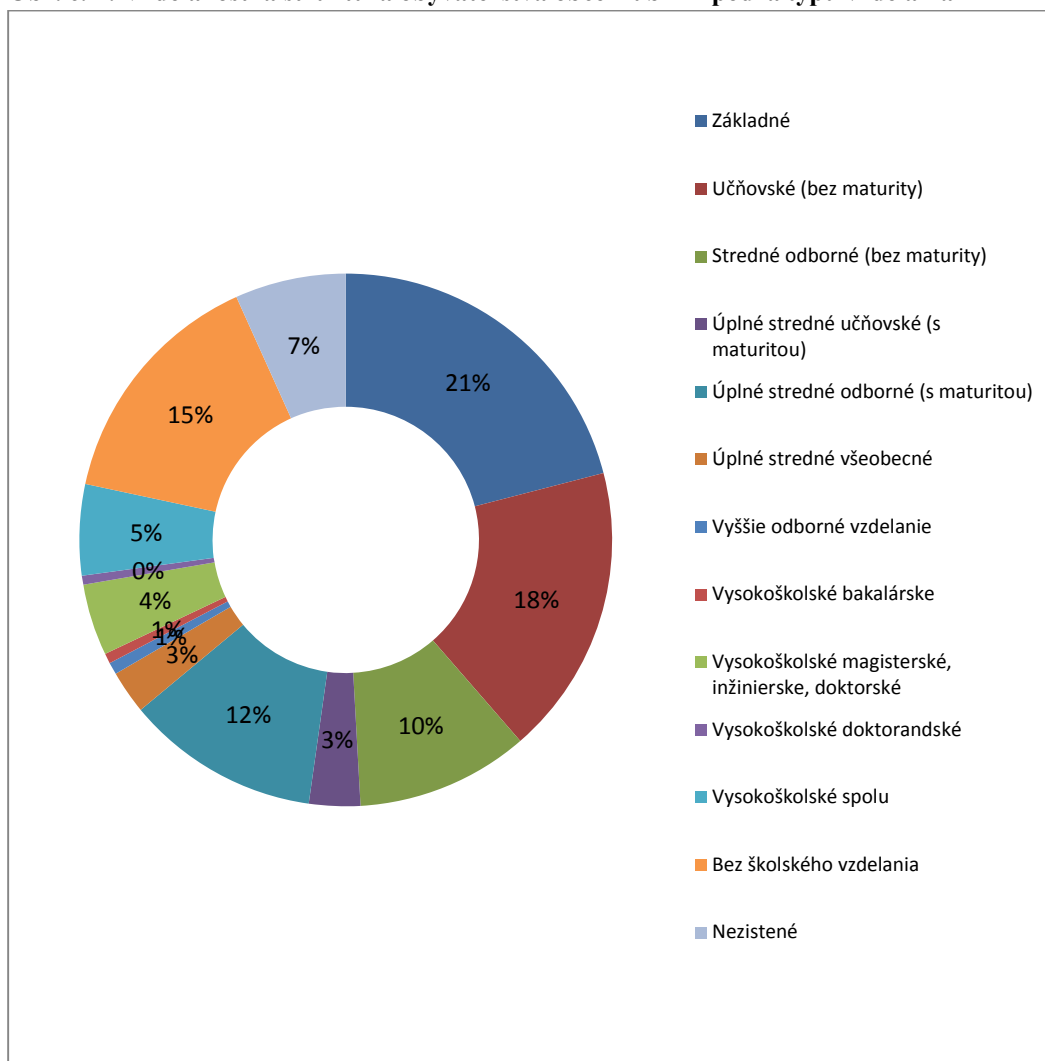
Najvyššie dosiahnuté vzdelanie		Pohlavie		Spolu
		muži	ženy	
Dubník				
Základné		148	228	376
Učňovské (bez maturity)		216	101	317
Stredné odborné (bez maturity)		104	84	188
Úplné stredné učňovské (s maturitou)		25	31	56
Úplné stredné odborné (s maturitou)		92	119	211
Úplné stredné všeobecné		17	30	47
Vyššie odborné vzdelanie		5	8	13
Vysokoškolské bakalárske		6	5	11
Vysokoškolské magisterské, inžinierske, doktorské		38	40	78
Vysokoškolské doktorandské		4	6	10
Vysokoškolské spolu		48	51	99
Študijný odbor	prírodné vedy	4	2	6
	technické vedy a náuky I (baníctvo, hutníctvo, strojárstvo, informatika a VT, elektrotech., tech. chémia, potravinárstvo)	8	4	12
	technické vedy a náuky II (textilná v., sprac.kože,dreva, plastov, v.hud.nástrojov, archit., staveb.,dopr.,pošty,telekom.,automatiz., špec. odb.)	2	3	5
	poľnohospodársko-lesnícke a veterinárne vedy a náuky	10	3	13
	zdravotníctvo	2	2	4
	spoločenské vedy, náuky a služby I (filozof.,ekon.,polit. a práv.vedy, ekonomika a manaž., obchod a služby,SŠ- OA, HA, praktická š.,učeb.odb.)	12	11	23
	spoločenské vedy, náuky a služby II (histor.,filolog.,pedag. a psych.vedy, publicistika a informácie, telových.,učiteľstvo, SŠ - gym.)	6	22	28
	nezistený	4	4	8
Bez školského vzdelania		135	132	267
Nezistené		53	68	121
Úhrn		843	852	1,695

Zdroj: SODB 2011

Zo znázornenej tabuľky vyplýva na základe výsledkov zo SODB 2011, že v rámci vzdelanostnej štruktúry obyvateľstva najväčší podiel pripadá na obyvateľov so základným vzdelaním na úrovni 21%. Druhú najpočetnejšiu skupinu tvoria obyvatelia s učňovským vzdelaním bez maturity, na úrovni 18% a úplne stredné odborné vzdelanie s maturitou na úrovni 12%. Obyvatelia so stredným odborným vzdelaním bez maturity predstavujú 7% podiel. Na vysokoškolské vzdelanie pripadá 5% obyvateľov úrovně: Bc., Mgr., Ing., Mu(v)dr, RNDr., PhDr. a vyššie. Pomerne vysoký podiel pripadá na obyvateľov bez vzdelania, až na úrovni 15%. Približne u 7% obyvateľov sa ich najvyššie dosiahnuté vzdelanie nepodarilo vierohodne zdokladovať. Údaj o základnom vzdelaní a bez vzdelania, však môže byť skreslený keďže môže zahŕňať i deti v rámci povinnej školskej dochádzky.



Obr. č. 7: Vzdelanostná štruktúra obyvateľstva obce Dubník podľa typu vzdelania

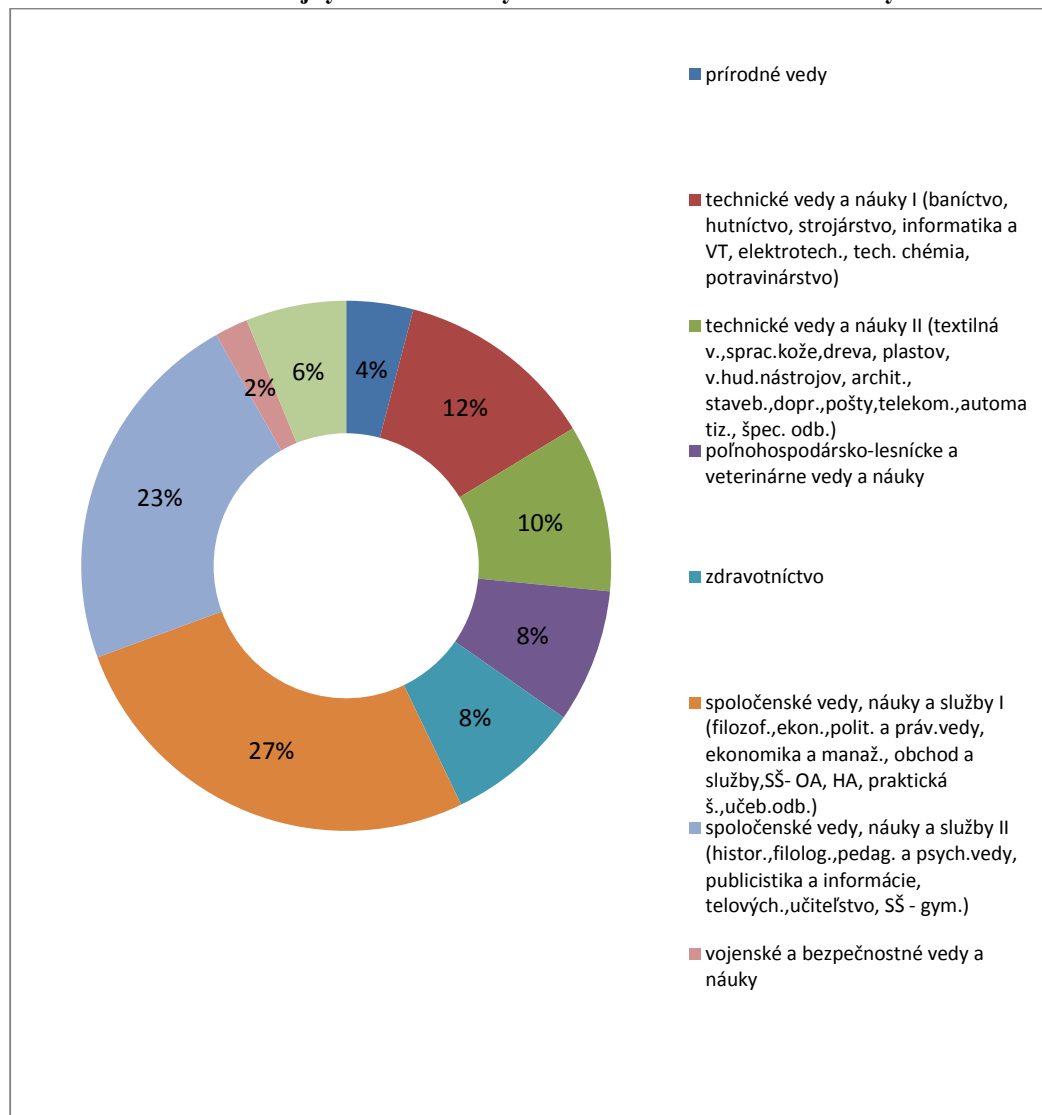


Zdroj: SODB 2011

Z hľadiska zastúpenia jednotlivých študijných odborov v rámci vysokoškolského vzdelania dominujú predovšetkým spoločensko-humánne odbory na úrovni 52%, nasledujúc technické vedy na úrovni 17%, poľnohospodársko-lesnícke a veterinárne vedy na úrovni 13%, prírodné vedy na úrovni 6% a zdravotníctvo na úrovni 4%.



Obr. č. 8: Štruktúra študijných odborov obyvateľstva obce Dubník v rámci vysokoškolského vzdelania



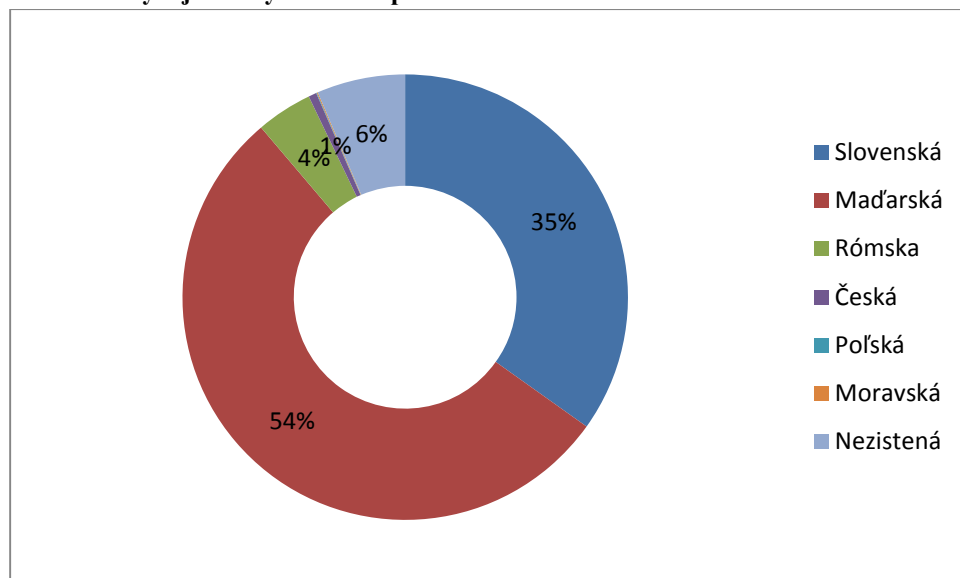
Zdroj: SODB 2011



2.4. Národnostná štruktúra obyvateľstva

Z hľadiska národnostnej štruktúry obyvateľstva, v obci Dubník dominujú občania maďarskej národnosti na úrovni 54% (914), nasledujú občania slovenskej národnosti na úrovni 35% (591). Občania rómskej národnosti predstavujú približne 4% (69) podiel. Zastúpenie inej ďalšej národnosti nepresahuje podiel 1%. Približne u 6% obyvateľov (109) sa národnosť nepodarilo vierohodne zistiť.

Obr. č. 9: Bývajúce obyvateľstvo podľa národností v obci Dubník



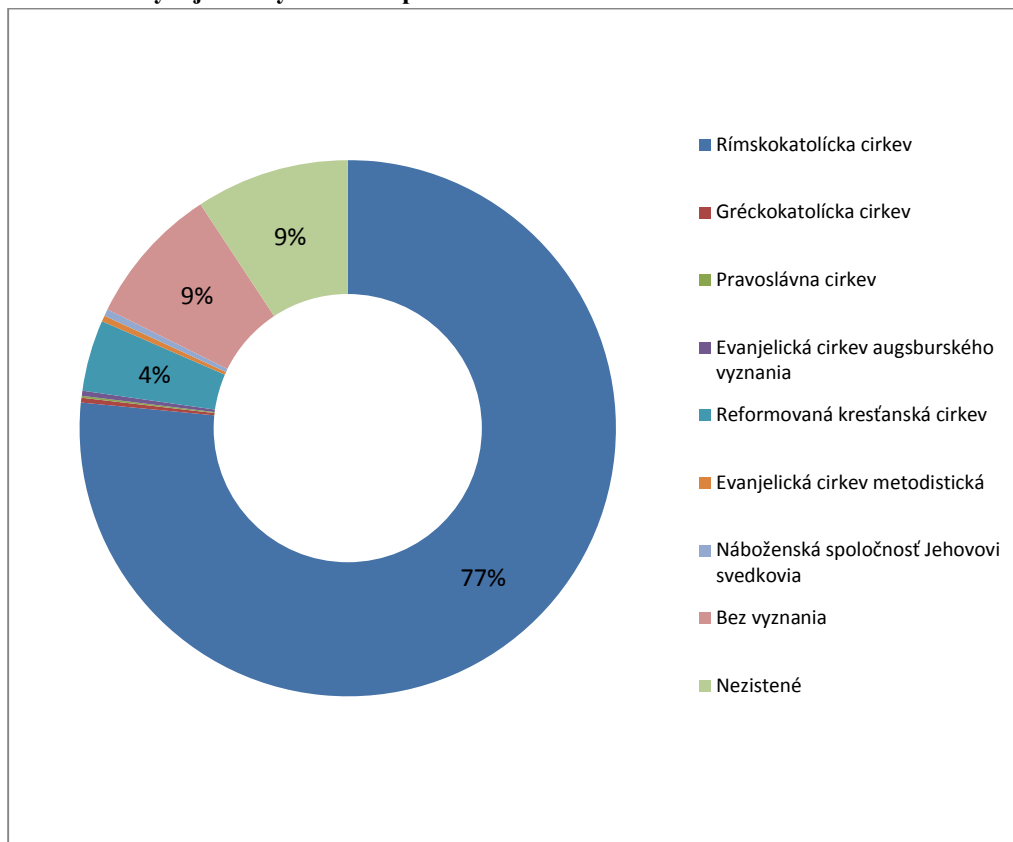
Zdroj: SODB 2011

2.5. Náboženská štruktúra obyvateľstva

Z hľadiska vierovyznania v obci Dubník dominujú občania rímskokatolíckeho vierovyznania. Ich zastúpenie je na úrovni 77% (1297). Menší podiel pripadá na Reformovanú kresťanskú cirkev, na úrovni 4% (73). Približne u 9% občanov sa vierovyznanie nepodarilo vierohodným spôsobom zistiť a 9% občanov je bez vierovyznania.



Obr. č. 10: Bývajúce obyvateľstvo podľa náboženstva v obci Dubník



Zdroj: SODB 2011

3. Ekonomická štruktúra obce

Ekonomická štruktúra obce je vo všeobecnosti tvorená ekonomickými subjektmi súkromného, občianskeho a verejného sektora disponujúcimi právnou subjektivitou, ktorí pre trh vytvárajú a poskytujú hodnoty, ktorými uspokojujú svoje potreby. Ekonomika je vitálnym prvkom fungovania obce a podmieňuje budúci rozvoj obce.

3.1. Podnikateľská štruktúra obce

Podnikateľská štruktúra obce je tvorená predovšetkým súkromným sektorom. Podnikateľskú štruktúru obce Dubník možno hodnotiť ako prevažne monoštruktúralne orientovanú. V rámci podnikateľskej štruktúry PO prevláda skôr zameranie na poľnohospodárstvo a poľnohospodárske služby, čo súvisí aj s vhodnými prírodnými podmienkami daného územia obce. V rámci FO prevláda skôr zameranie na obchodné služby. Z hľadiska právnej formy v prípade PO prevládajú predovšetkým spoločnosti typu s.r.o., výskyt iných právnych foriem PO (v.o.s., k.s. ap.) je obmedzený. V prípade FO sú to predovšetkým živnostníci.

V zmysle systematizácie a klasifikácie ekonomických činností podľa metodiky SK NACE sú v obci ekonomické subjekty ktoré sú zastúpené v jednotlivých odvetviach NH v primárnom, sekundárnom a terciárnom sektore.

Program hospodárskeho a sociálneho rozvoja obce Dubník



Uvedená štruktúra podnikateľského sektora v obci Dubník bola vypracovaná na základe aktuálnych, podkladových informácií z *obchodného registra SR a živnostenského registra SR*. Ekonomické činnosti jednotlivých hospodárskych subjektov boli posudzované podľa predmetu prevažujúcej činnosti a na základe umiestnenia daného hospodárskeho subjektu v systéme klasifikácie ekonomických činností podľa **SK NACE**.

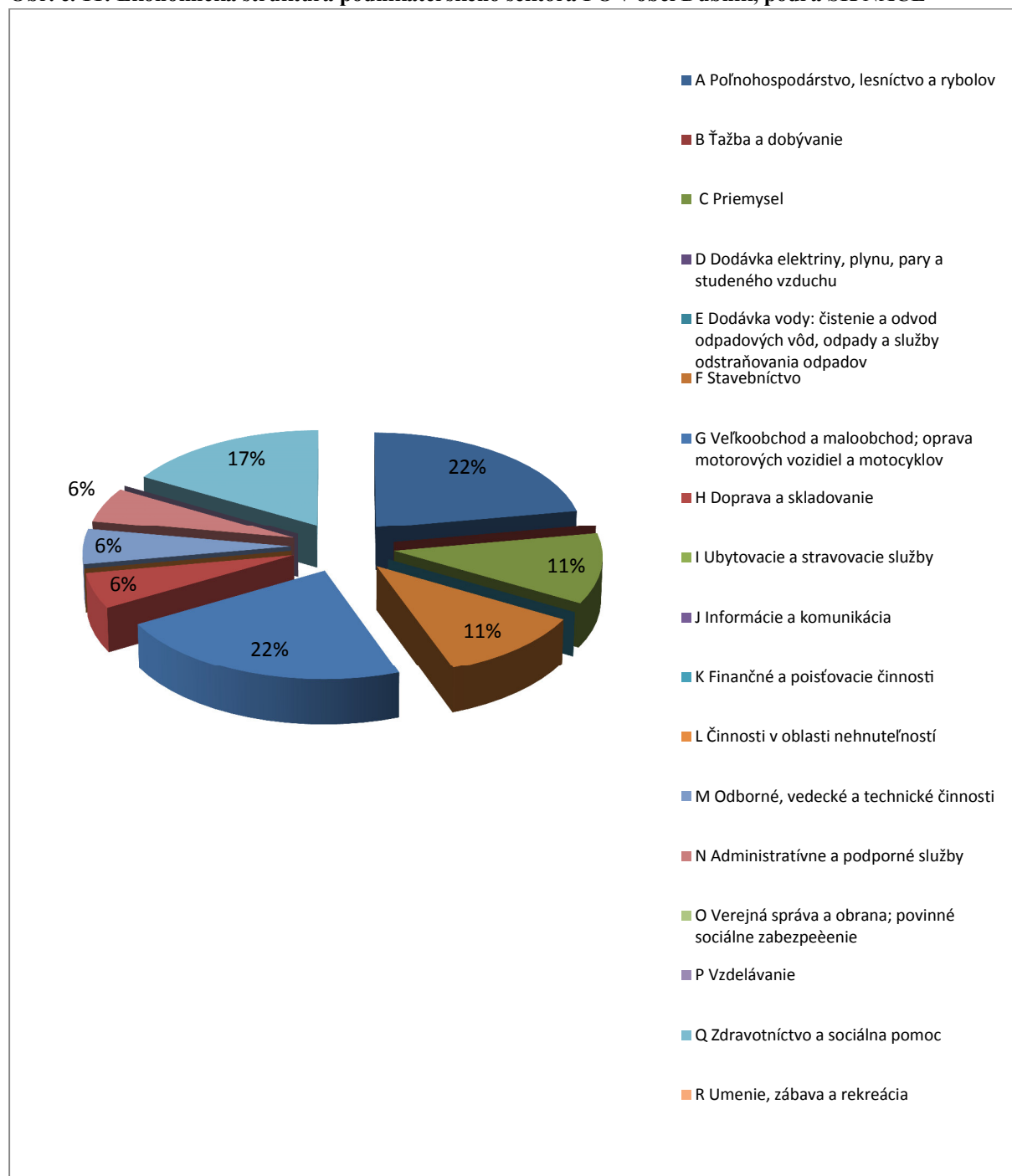
Do štruktúry spadajú všetky subjekty FO a PO, ktorých sídlo alebo prevádzková adresa je zapísaná v registri na obec.

Celkovo v obci podľa aktuálneho výpisu z obchodného registra aktívne pôsobí dohromady 18 podnikateľských subjektov zapísaných ako PO. Z hľadiska PO, v podnikateľskej štruktúre obce prevládajú spoločnosti, pôsobiace v oblasti *poľnohospodárstva a lesníctva*, teda vo sfére z primárneho sektora, na úrovni 22% (4) a v oblasti *veľkoobchodného a maloobchodného predaja*, teda komerčná sféra služieb, taktiež zhodne 22% (4). Menší podiel predstavujú *služby zdravotníctva a sociálnej pomoci*, na úrovni 17% (3). Sekundárny sektor, odvetvie *stavebníctva* a rôzne odvetvia *priemyselnej výroby* predstavujú zhodný podiel po 11% (2). Určité menšie podiely boli zaznamenané v odvetví *administratívy, dopravy a skladovania a ostatných činností*, zhodne po 6% (1).

Program hospodárskeho a sociálneho rozvoja obce Dubník



Obr. č. 11: Ekonomická štruktúra podnikateľského sektora PO v obci Dubník, podľa SK NACE

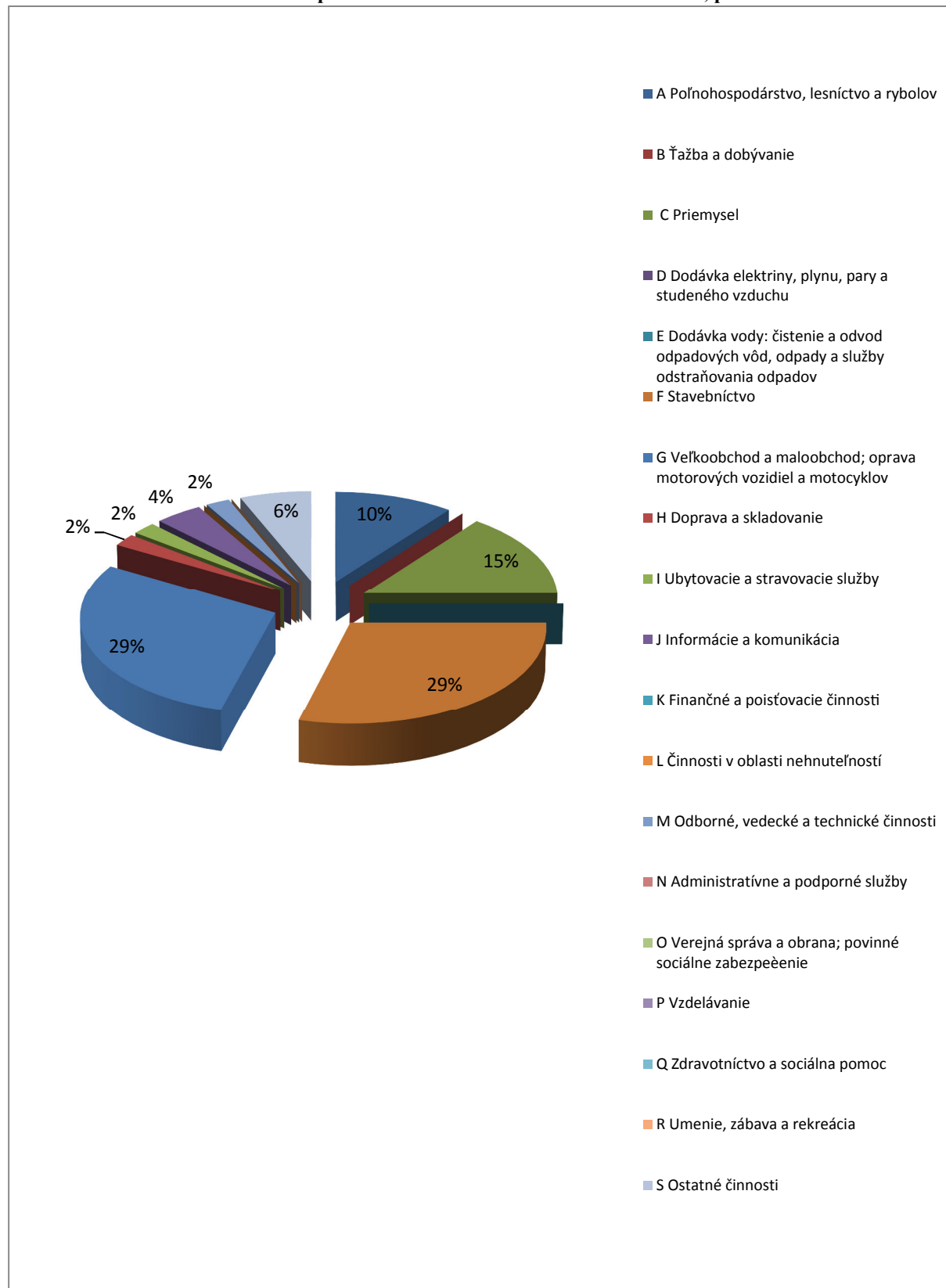


Zdroj: OR SR, podľa SK NACE, 2015

Z hľadiska FO ich celkový počet podľa aktuálneho výpisu zo živnostenského registra bol 49. V rámci , v podnikateľskej štruktúre obce prevládajú predovšetkým FO pôsobiace v komerčnej sfére terciárneho sektora, predovšetkým ide o **maloobchodný predaj** a odvetvie **stavebníctva**, zhodne na úrovni 29% (14). Nasleduje, **priemysel** s podielom 15% (7) a **poľnohospodárstvo a lesníctvo** na úrovni 10% (5). Určité menšie podiely pripadajú na rôzne odvetvia **ostatných činností**, na úrovni 6% (3), IKT, dopravy a ubytovania, po 4% (1). Podnikateľskú bázu FO možno hodnotiť ako nadpriemerne širokú.



Obr. č. 12: Ekonomická štruktúra podnikateľského sektora FO v obci Dubník, podľa SK NACE



Zdroj: OR SR, podľa SK NACE, 2015

Program hospodárskeho a sociálneho rozvoja obce Dubník



3.2. Ekonomická aktivita obyvateľstva

V obci Dubník k 31.12.2013 žilo 1684 obyvateľov, z toho 1172 ekonomicky aktívnych s trvalým pobytom v obci. **Index ekonomickej aktivity** (miera ekonomickej participácie) za r.2013 dosahuje úroveň 69,6% čo možno hodnotiť ako nadpriemerný, mierne nad úrovňou národného priemeru SR.

Miera nezamestnanosti v poslednom období zaznamenala pokles a naopak miera zamestnanosti rast, súbežne s rastom produkčnej základne obce. Pri súčasnej úrovni (11,01% v r.2013) mieru nezamestnanosti možno hodnotiť ako zvýšenú čo napovedá o určitých rezervách miestneho trhu práce.

Tab. č. 6: Ekonomická aktivita obyvateľstva v obci Dubník v r.2001 – 2013

Roky	2001	2002	2003	2004	2005	2006	2007	2008	2009	2010	2011	2012	2013
Nezamestnaný abs.	288	308	282	238	141	120	87	84	155	157	172	183	129
Nezamestnaný v (%)	28.1 3	29.7 6	27.3 5	22.6 2	13.3 5	11.4 6	8.38	8.05	14.8 0	15.1 5	14.7 4	15.7 1	11.0 1
Zamestnaný abs.	736	727	749	814	915	927	951	960	892	879	995	982	1043
Zamestnaný v (%)	71.8 8	70.2 4	72.6 5	77.3 8	86.6 5	88.5 4	91.6 2	91.9 5	85.2 0	84.8 5	85.2 6	84.2 9	88.9 9
Počet obyv.	1739	1777	1765	1762	1763	1754	1737	1737	1727	1724	1698	1693	1684
Index ek. akt.v (%)	58.8 8	58.2 4	58.4 1	59.7 0	59.9 0	59.6 9	59.7 6	60.1 0	60.6 3	60.0 9	68.7 3	68.8 1	69.6 0

Zdroj: ŠÚ SR - Nitra, 2015

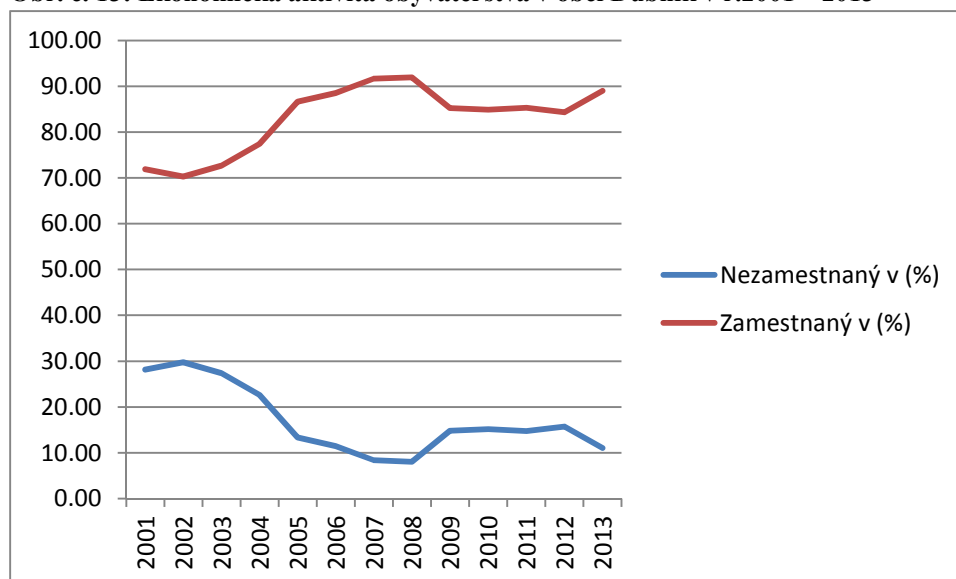
Zo znázornenej tabuľky vyplýva, že v obci v r.2000 – 2008 si miera nezamestnanosti udržiavala klesajúci trend zo svojho maxima 29,76% v r.2002 na minimum 8,05% v r.2008. Následne vplyvom hospodárskej krízy, nezamestnanosť opäť dosiahla svoj vrchol v r.2012 na úrovni 15,71%. V súčasnosti je na úrovni 11,01% v r.2013.

Miera zamestnanosti sa vyvíjala inverzne oproti miere nezamestnanosti zo svojho minima 70,24% v r.2002 na svoje maximum 91,95% v r.2008, kde následne vplyvom hospodárskej krízy opäť začala klesať až na úroveň 84,29% v r.2012. V súčasnosti sa drží na úrovni 88,99% v r.2013¹.

¹ Pozn.: stanovené odhadom



Obr. č. 13: Ekonomická aktivita obyvateľstva v obci Dubník v r.2001 – 2013



Zdroj: ŠÚ SR - Nitra, 2015

Z výsledkov SODB 2011, časti ekonomicky aktívne obyvateľstvo podľa odvetvia hospodárstva vyplynulo, že za r.2011 v obci Dubník pracovalo celkovo 781 ekonomicky aktívnych obyvateľov. Pomerne široká pracujúca základňa ekonomicky aktívneho obyv. sa sústreďuje v rôznych odvetviach poľnohospodárstva, priemyselnej výroby a v odvetví obchodu. Pomerne vyšší podiel pracujúcich je sústredený taktiež v odvetví zdravotníctva a služieb dopravy a vzdelávania. Odvetvová skladba zamestnanosti je nakoniec doplnená o administratívu, odborné vedecko-technické činnosti a IKT.

Tab. č. 7: Bývajúce ekonomicky aktívne obyvateľstvo podľa pohlavia, dochádzky do zamestnania a podľa odvetvia hospodárstva

Odvetvie			
	hospodárstva	muži	ženy
			spolu
A Poľnohospodárstvo, lesníctvo a rybolov		95	31
B Ťažba a dobývanie		2	6
C Priemyselná výroba		96	83
D Dodávka elektriny, pary, plynu a studeného vzduchu		6	0
E Dodávka vody; čistenie a odvod odpadových vôd, odpady a služby odstraňovania odpadov		1	3
F Stavebníctvo		15	3
G Veľkoobchod a maloobchod, oprava motorových vozidiel a motocyklov		48	19
H Doprava a skladovanie		50	26
I Ubytovacie a stravovacie služby		3	8
J Informácie a komunikácia		6	9
K Finančné a poisťovacie služby		4	4
L Činnosti v oblasti nehnuteľností		2	1
M Odborné, vedecké a technické činnosti		9	7

Program hospodárskeho a sociálneho rozvoja obce Dubník



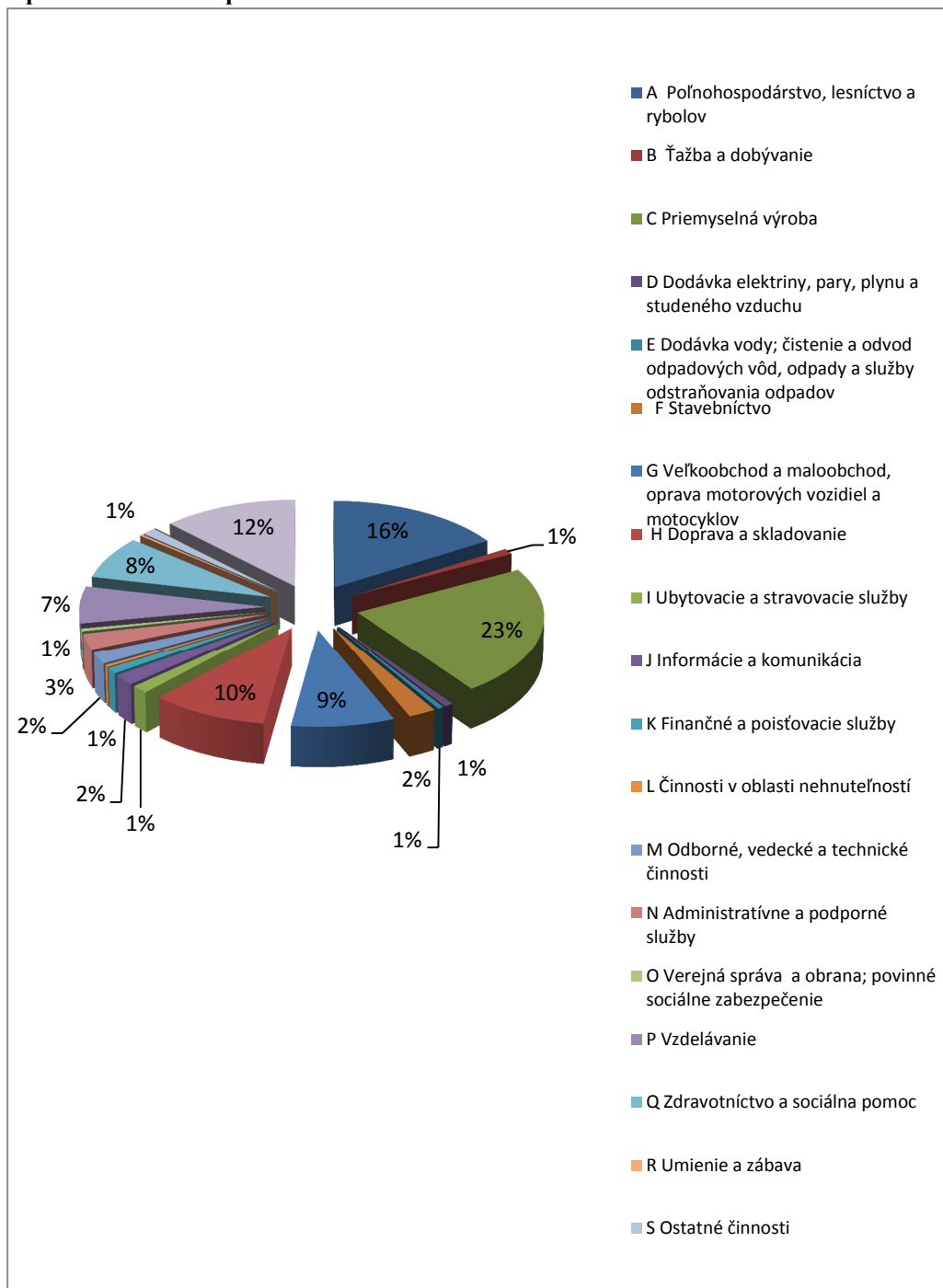
N Administratívne a podporné služby	16	6	22
O Verejná správa a obrana; povinné sociálne zabezpečenie	3	1	4
P Vzdelávanie	24	27	51
Q Zdravotníctvo a sociálna pomoc	26	33	59
R Umienie a zábava	1	1	2
S Ostatné činnosti	5	5	10
T Činnosti domácnosti ako zamestnávateľov	0	0	0
U Činnosti exteritoriálnych organizácií a združení	0	0	0
Nezistené	49	47	96
Spolu	461	320	781

Zdroj: SODB 2011

Zo znázornenej tabuľky vyplýva, že najväčší podiel pracujúceho ekonomicky aktívneho obyvateľstva pripadal na priemyselný sektor na úrovni 23%. Za ním nasledoval primárny sektor, oblasť poľnohospodárstva a lesníctva na úrovni 16%. Terciárny sektor, konkrétne odvetvie obchodu predstavoval podiel 9% zamestnaných a odvetvie dopravy a skladovania 10% zamestnaných. Určité menšie podiely zamestnaných pripadajú na odvetvia zdravotníctva a sociálnych služieb, na úrovni 8%; a vzdelávania 7%. Zamestnanosť v ostatných odvetviach nepresahuje 3% a približne u 12% zamestnaných sa ich presné odvetvie zamestnania nepodarilo vierohodne zdokumentovať.



Obr. č. 14: Bývajúce ekonomicky aktívne obyvateľstvo podľa pohlavia, dochádzky do zamestnania a podľa odvetvia hospodárstva



Zdroj: SODB 2011

Z hľadiska celkového hodnotenia štruktúry hospodárstva a trhu práce v obci Dubník možno povedať, že ekonomická štruktúra a trh práce vo svojej kvalite a kvantite je primeraná vzhľadom na vidiecke prostredie a približne spadá do ekonomického priemeru vidieka v SR. Podklady k spracovaniu vyplývajú z SODB 2011 a tak sa súčasný stav v štruktúre a kvantite na trhu práce v určitých odvetviach NH môže viac alebo menej líšiť.



4. Infraštruktúra a občianska vybavenosť obce

4.1. Technická infraštruktúra

Infraštruktúru možno vo všeobecnosti definovať ako množinu určitých prvkov, ktoré udržujú určitú štruktúru pohromade. Pod technickou infraštruktúrou možno rozumieť všetky systémy, ktoré súvisia s technickou obsluhou územia, t. j. dopravné, energetické, telekomunikačné a informačné, potrubné a vodohospodárske. Hustota a kvalita technickej infraštruktúry vplýva na kvalitu života obyvateľov tým, že vplýva na kvalitu životného prostredia, vytvára limity hygienického, bezpečnostného a ochranného pásma a vytvára podmienky pre fungovanie ostatných systémov v spoločnosti.

Tab. č. 8 : Prítomnosť základných ukazovateľov technickej infraštruktúry v obci

Ukazovateľ	Hodnota
Pošta	Áno
Káblová televízia	Nie
Verejný vodovod	Áno
Verejná kanalizácia	Nie
Kanalizačná sieť pripojená na ČOV	Nie
Rozvodná sieť plynu	Áno
Najbližšia zastávka vlakov osobnej dopravy	Žst. Pribeta Žst. Strekov

Zdroj: Mestská a obecná štatistika, MOŠ, cit. 2015

Z hore uvedeného vyplýva, že obec má vybudovanú základnú infraštruktúru, medzi ktoré sa radí najmä verejný vodovod a rozvodná sieť plynu. Avšak negatívnym prvkom, ktorý vplýva na kvalitu života v obci je nevybudovaná verejná kanalizácia s napojením na ČOV. Najbližší prístup k vlakovej doprave sa nachádza v obci Strekov vzdialenej od obce Dubník 8 km a železničná stanica Pribeta ktorá je vzdialená od obce Dubník 12 km. Pozitívne možno hodnotiť prítomnosť pošty v obci. V obci nie je vybudovaná káblová televízia, ale televízny vykryvač pre zlepšenie signálu.

Program hospodárskeho a sociálneho rozvoja obce Dubník



4.1.1. Komunikačná sieť

4.1.1.1. Cestná komunikačná sieť

Základnou komunikačnou sieťou je cesta III. triedy č. III/509002 so šírkou do 7,0 m so zeleňou, ktorá prechádza stredom obce. Cesta rozdeľuje obec na dve časti, pozdĺž ktorých sa nachádzajú aj chodníky pre peších. Chodníky v obci sú vybudované ale je nutné niektoré trasy rekonštruovať a je potrebné cca 3 km dobudovať. Na hlavnú cestu sú napojené miestne a obslužné komunikácie v šírkach 3,0 – 7,0 m bez chodníkov pre peších. Cesta č. III/509002 spája obec so susednými obcami Jasová smerom na sever a obcou Rúbaň smerom na juh. Za obcou Strekov sa napája na cestu II. triedy č. 509, ktorá sa začína v obci Bajč. Táto cesta tvorí spojenie obce s okresným mestom Nové Zámky. V obci Jasová sa napája na cestu II. triedy č. 589. Obidve cesty sa neskôr napájajú na národnú cestu I/64, ktorá tvorí spojnicu medzi okresnými mestami Nové Zámky a Komárno. Cesta č. II/509 sa v smere na juhovýchod napája na cestu I/63 v smere do Štúrova.

V obci sa nenachádza žiadna vlaková doprava. Najbližšie napojenie na vlakovú dopravu sa nachádza v obci Strekov vzdialenej od obce Dubník 8 km a železničná stanica Pribeta, ktorá je vzdialená od obce Dubník 12 km. Cez obec Dubník prechádzajú nasledovné autobusové linky:

- č. 404411 Nové Zámky – Dvory nad Žitavou – Pribeta/Branovo
- č. 404415 Nové Zámky – Dubník – Strekov – Gbelce - Štúrovo
- č. 404447 Štúrovo – Bajč- Strekov – Nové Zámky
- č. 404449 Štúrovo – Nové Zámky – Nitra

4.1.2. Infraštruktúra vodného hospodárstva

4.1.2.1. Vodné toky, vodné plochy

Cez obec Dubník preteká vodný tok Paríž, ktorý vyviera v obci Kolta a vlieva sa do Parížskych močiarov v obci Gbelce. Druhým potokom, ktorý preteká cez územie obce je potok Háj, ktorý priteká z obce Veľké Ludince. Smerom na juh od obce sa nachádza vodná nádrž Dubník II., do ktorej sa vlieva potok Háj. Západne od obce, smerom na Rozkoš sa nachádza vodná nádrž Dubník I., ktorú napája potok Batov, ktorý je pravostranným prítokom potoka Paríž.

4.1.2.2. Zásobovanie vodou

Obyvateľstvo v obci Dubník je zásobované pitnou vodou cez obecný vodovod s celkovou dĺžkou 11,5 km a dimenziou DN 100. Obec má aj vodojem, ktorý sa však nevyužíva. Technický stav vodovodu v obci si vyžaduje rekonštrukciu v časti Mikulášov Dvor a Veľká Tabuľa. Dobudovanie je nutné v časti Kolónia v dĺžke 1 km dimenziou DN100 a materiál PVC.

Tab. č. 9: Spotreba pitnej vody domácnosťami vývoj v tis. m³:

2005	2006	2007	2008	2009	2010	2011	2012	2013
32	32	30	28	33	32	53	54	28

Zdroj: Datacube, 2015

Spotreba pitnej vody sa v obci v období rokov 2005 - 2013 pohybuje v priemere 35,7 tis. m³. V rozpätí rokov 2006 – 2008 spotreba domácností postupne klesala. V rokoch 2009 – 2010 sa udržala konštantne na úrovni 32 - 32 tis. m³ a v roku 2011 začala prudko stúpať. V roku 2013 došlo k opätovnému poklesu spotreby pitnej vody domácnosťami.

Program hospodárskeho a sociálneho rozvoja obce Dubník



4.1.2.3. *Odvádzanie a čistenie odpadových vôd*

Obec v súčasnosti nemá vybudovanú kanalizačnú sieť. Splaškové vody sú zhromažďované v žumpách a prečisťované v septikoch, resp. domácich ČOV. V prípade nedostatočného technického stavu žump môže dochádzať k zníženiu kvality života obyvateľov v obci.

Zneškodňovanie obsahu žump sa realizuje vývozom do čistiarne odpadových vôd fekálnym vozidlom, ktoré prevádzkuje fyzická, resp. právnická osoba s potrebným potvrdením a povolením na vykonávanie danej činnosti. Vyprázdňovanie žump si zabezpečujú majitelia sami v intervaloch zodpovedajúcich jej kapacite a na vlastné náklady.

4.1.3. *Ostatné inžinierske siete*

4.1.3.1. *Plynifikácia obce, zásobovanie plynom*

Obec Dubník je zásobovaná zemným plynom zo zásobovacieho vysokotlakového plynovodu s dimenziou DN 300 na trase Bánov – Gbelce – Štúrovo. Z plynovodu je vysadená prípojka pre napojenie obecnej vysokotlakovej regulačnej stanice, ktorá reguluje vysoký tlak na stredný tlak do 100 kPa. Materiál plynovodu je z oceľových trubiek v dimenzii DN 2000219 m, DN 150 – 858 m, DN 100 – 1460 m, DN 80 – 5041 m, DN 50 – 1631 m spolu: 9209 m. Tlak do 10 10 kPa.

4.1.3.2. *Elektrifikácia obce, zásobovanie elektrickou energiou*

Zásobovanie obce elektrickou energiou je zabezpečené z 22 kV vysokonapäťovej linky č. 0251 a č. 0253 prostredníctvom vzdušných vedení, na ktoré je napojených 13 distribučných transformačných staníc 22/0,4 kV, z ktorých sedem slúži na zásobovanie rodinných domov.

V obci je vybudovaná celoplošná sekundárna nízkonapäťová elektrická sieť určená na zásobovanie jednotlivých objektov. Nízkonapäťová sieť je vedená vzduchom a čiastočne podzemnými káblami.

4.1.4. *Telekomunikačné siete*

Obec Dubník je napojená diaľkovým metalickým káblom na celoštátnu telekomunikačnú sieť, ktorá ústi do lokálnej automatickej telefónnej ústredne, ktorá sa nachádza v centre obce. Z ATÚ je vzdušnými rozvodmi zabezpečené pokrytie celej obce. V obci nie je vybudovaná káblová televízna sieť. Pre zlepšenie signálu je vybudovaný televízny vykryvač. V obci je vybudovaný bezdrôtový miestny rozhlas od roku 2011. V obci sú dostupné aj služby troch hlavných operátorov, ktorými sú Orange Slovensko, Telekom Slovensko a O2. Služby SWAN-u zatiaľ v obci dostupné nie sú.

Orange v obci poskytuje základné služby volania a čiastočne aj 3G/HSPA pripojenie s rýchlosťou do 21 MB/s. Orange v obci zároveň poskytuje pevný DSL internet a digitálnu televíziu s archívom. Rovnaké služby poskytuje v obci aj Telekom Slovensko, okrem iného aj balík Magio. O2 v danej obci poskytuje len služby volania a internet do 14,4 MB/s.

4.2. *Sociálna infraštruktúra*

4.2.1. *Domový a bytový fond*

Program hospodárskeho a sociálneho rozvoja obce Dubník



Uvedené údaje boli čerpané z posledných dostupných údajov vyplývajúcich zo SODB 2011, pričom aktuálny stav sa môže viac alebo menej odlišovať.

Na základe výsledkov zo SODB 2011 možno konštatovať, že v roku 2011 celkový domový fond v obci tvorilo 576 domov z čoho 83 % (476) bolo trvale obývaných a 97 domov neobývaných. Z celkového počtu obývaných domov takmer 79 % (454) tvorili rodinné domy. V obci sa nachádza 20 bytových domov. Najviac domov (324) bolo vystavaných v rokoch 1946-1990. Od roku 1991 bolo podľa dostupných dát postavených len 8 domov. Väčšina domov, 75 % (429), je v súkromnom vlastníctve.

Najviac obývaných domov, takmer 45 % (258), je vo veľkostnej skupine 81-120 m². Takmer štvrtina domov (123) má obývaciu plochu v rozsahu 41-80 m². 12 % domov (73) má obývaciu plochu väčšiu ako 120 m². Len necelé 2 % (11) domov nemá zavedený vodovod priamo v dome. 48 % (280) domov je zásobovaných vodou zo spoločného zdroja a takmer jedna štvrtina (122) domov má vlastný zdroj pitnej vody. 52 % (159) domov má pripojenú pevnú linku alebo pripojenie na internet.

Väčšina domov a bytov je vykurovaná plynom, necelých 40 % (187) prostredníctvom ústredného lokálneho vykurovania. Jedenásť domov je vykurovaných elektrickou energiou a 118 tuhým palivom. Najviac domov je trvalo neobývaných z dôvodu, že sú využívané na rekreačné účely (17), prípadne došlo k zmene vlastníkov (7) alebo sú nespôsobilé na bývanie (5).

V obci sa nachádza 96 obývaných bytov v bytových domoch. Z nich 62,5 % (60) má rozlohu 40-80 m², 30 % (29) bytov má rozlohu 81-100 m². Žiadny z obývaných bytov nemá rozlohu väčšiu ako 120 m². Všetky obývané byty sú zásobované vodou. 14 bytov má pripojenú pevnú telefónnu linku a 38 bytov pripojenie na internet. Väčšina z nich je v súkromnom vlastníctve.

Z hľadiska počtu miestností v jednotlivých bytoch, či už rodinných alebo bytových domov, najviac prevládajú 3-izbové byty, ktorých je 41 % (235), 5-izbové byty, ktorých je 24 % (134), 4 izbové byty, ktorých je 23 % (132). Jedno- a dvoj - izbové byty tvoria necelých 11 % (66) z celkového bytového fondu.

Tab. č. 10 : Byty, domy, vybrané ukazovatele v r. 2011

Domy	Obývané	Neobývané	Nezistené
575	476	97	2
Typy domov			
	Rodinné	Bytové	Iné
	454	20	1
Forma vlastníctva domov			
	FO	Kombinácia vlastníkov	Iné
	429	1	11
Obdobie výstavby domov			
do 1945	1946-1990	1991-200	2000 a neskôr
96	324	7	1
Neobývané domy - dôvody neobývania			
Zmena vlastníkov	Rekreačné účely	Prestavba	Nespôsobilé
7	17	1	5
			Iné
			67

Program hospodárskeho a sociálneho rozvoja obce Dubník



Obdobie výstavby		NEZISTENÉ			
Byty v rodinných domoch					
Plocha					
<40		40-80	81-120	120>	
17		123	258	73	
Zásobovanie vodou					
V byte zo spoločného zdroja		V byte z vlastného zdroja	Mimo bytu	Bez vodovodu	
280		122	3	11	
Telekomunikačné vybavenie					
		Pevná linka	Internet		
		159	142		
Byty v bytových domoch					
Plocha					
<40		40-80	81-120	120>	
7		60	29	0	
Zásobovanie vodou					
V byte zo spoločného zdroja		V byte z vlastného zdroja	Mimo bytu	Bez vodovodu	
96		0	0	0	
Telekomunikačné vybavenie					
		Pevná linka	Internet		
		14	38		
Byty v rodinných a bytových domoch					
Typ kúrenia					
Ústredné diaľkové		Ústredné lokálne	Iné	Bez kúrenia	
15		187	296	2	
Zdroje energie na vykurovanie					
Plyn		Elektrina	Pevné palivo	Iné	
369		11	118	5	
Počet obytných miestností					
1		2	3	4	5
22		46	235	132	134

Zdroj: ŠÚ SR, SODB 2011

4.2.2. Súčasný projekt výstavby v obci

V súčasnosti v obci nie sú realizované žiadne projekty výstavby.

4.2.3. Iné zariadenia sociálnej infraštruktúry

Tab. č. 11 : Prítomnosť základných zariadení sociálnej infraštruktúry v obci

Ukazovateľ	Hodnota
------------	---------

Program hospodárskeho a sociálneho rozvoja obce Dubník



Zdravotné stredisko	Nie
Školské zariadenie	Áno
Predajňa potravinárskeho tovaru	Áno
Pohostinské odbytové stredisko	Áno
Predajňa nepotravinárskeho tovaru	Áno
Predajňa pohonných látok	Nie
Zariadenie pre údržbu a opravu motorových vozidiel	Nie
Predajňa súčiastok a príslušenstva pre motorové vozidlá	Nie
Hotel (motel, hotel)	Nie
Penzión ***až*	Nie
Turistická ubytovňa **až*	Nie
Chatová osada ***až*	Nie
Kemping ****až*	Nie
Ostatné hromadné ubytovacie zariadenia	Nie
Komerčná poisťovňa	Nie
Komerčná banka	Nie
Bankomat	Nie

Zdroj: MOŠ, 2009 Datacube, 2015

Zo znázornenej tabuľky vyplýva, že v obci sú zastúpené základné obchodné, vzdelávacie a pohostinské služby. V obci sa zároveň nachádza aj predajňa nepotravinárskeho tovaru. V obci Dubník sa zároveň nachádzajú zariadenia poskytujúce základnú zdravotnú starostlivosť. Avšak v obci absentuje rozvinutý trh so sekundárnymi službami v oblasti cestovného ruchu a bankovníctva.

4.2.4. Školstvo

Oblasť školského vzdelávania v obci Dubník zabezpečujú jedna materská škola a jedna základná škola, ktorých zriaďovateľom je obec. Materská škola zabezpečuje výučbu pre dve triedy s celodennou starostlivosťou s vyučovacím jazykom slovenským. K 15.9.2015 navštevovalo materskú školu 30 detí, ktorým poskytujú vzdelávanie traja učelia.

Základná škola v obci je rovnako zriadená obcou. V súčasnosti poskytuje výučbu pre deväť tried v 1.-9. ročníku. Vyučovacím jazykom na ZŠ Dubník je slovenský jazyk. K 15.9.2015 navštevovalo základnú školu 78 detí v 1.-4. ročníku a 57 detí v 5.-9. ročníku. Vzdelávanie na ZŠ zabezpečuje 11 učiteľov a dvaja asistenti učiteľa.

Tab. č. 12: Stav žiakov k 15.9.2014 na MŠ pri ZŠ Dubník

Adresa	Jazyk	Triedy MŠ so starostlivosťou			Príprav. triedy v minulom	Uči-	Asis-tent
		týždennou a	celodennou	poldennou			

Program hospodárskeho a sociálneho rozvoja obce Dubník



		nepretržitou						škol. roku			
		triedy	deti	triedy	deti	triedy	deti	Triedy	deti		
EP Materská šk. pri ZŠ *	S	0	0	2	30	0	0	0	0	3	0
94135 Dubník, Dubník 95											

Zdroj: UIPŠ, 2015

Tab. č. 13: Stav žiakov k 15.9.2014 na ZŠ Dubník

Adresa	Druh ZŠ	OrgVyu	Jazyk	Triedy			Žiaci			Učiteľia	Asistent učiteľa
				v ročníku							
				nul- tom	1. -4.	5. -9.	nul- tom	1. - 4.	5. - 9.		
Základná škola s MŠ * 94135 Dubník, Dubník 93	1-9	4	S	0	4	5	0	78	57	11	2

Zdroj: UIPŠ, 2015

4.2.5. Zdravotníctvo

Tab. č. 14 : Prehľad zariadení zdravotníckych služieb v obci

Ukazovateľ	Hodnota
Lekárne a výdajne liekov	Áno
Samostatné ambulancie praktického lekára pre dospelých	Áno
Samostatné ambulancie praktického lekára pre deti a dorast	Áno
Samostatné ambulancie praktického lekára stomatóloga	Áno
Samostatné ambulancie praktického lekára gynekológa	Nie

Zdroj: Datacube, cit. 2015

V obci je zabezpečená základná zdravotná starostlivosť prostredníctvom ambulancie praktického lekára pre dospelých a ambulancie praktického lekára pre deti a dorast. V obci je zároveň prítomná ambulancia stomatóloga. Pozitívne na kvalitu zdravotných služieb v obci vplýva prítomnosť lekární.

4.2.5.1. Sociálna starostlivosť

V obci je zriadený klub dôchodcov, ktorý bol založený v roku 2002. V súčasnosti má 80 členov. Klub sa nachádza v polyfunkčnom dome. Súčasný stav budovy je nevyhovujúci a je potrebná rekonštrukcia. Členovia klubu zároveň spolupracujú s materskou a základnou školou. Okrem bežných klubových aktivít prispievajú ku kultúrnemu životu obce prostredníctvom účasti na organizovaní rôznych kultúrnych podujatí ako MDŽ, Apríl – mesiac lesov a pod.

V obci sa v súčasnosti nenachádzajú žiadne zariadenia zabezpečujúce sociálnu starostlivosť pre obyvateľov.

4.2.6. Komerčná vybavenosť

Program hospodárskeho a sociálneho rozvoja obce Dubník



V obci sa nachádza predajňa potravinárskeho a nepotravinárskeho tovaru. Okrem nich je v obci prítomné aj pohostinské odbytové stredisko.

4.2.7. Kultúra, šport, médiá

Medzi kultúrne pamiatky s náboženským podtónom patrí najmä rímsko-katolícky kostol sv. Alžbety vdovy, ktorý bol postavený v rokoch 1750 – 1754 v rokokovom slohu. Po zemetrasení bol v roku 1764 prestavaný v neskorobarokovom slohu. Posledná rekonštrukcia kostola bola v rokoch 1951 a 1977. V súčasnosti je technický stav kostola nevyhovujúci, potrebuje veľkú rekonštrukciu. V kostole sa nachádzajú historické maľby z roku 1929 a historickú hodnotu dopĺňa organ z roku 1935. Pred kostolom sa nachádza kamenný kríž s plastikou Krista z roku 1788. Okrem rímsko-katolíckeho kostola sa v obci nachádza aj kalvínsky kostol, ktorého prvá zmienka siaha do roku 1793. Prvá rekonštrukcia a prestavba kostola sa uskutočnila v roku 1857. Posledná oprava kostola bola v roku 1993. V súčasnosti je technický stav kostola relatívne v dobrom stave. Historickú hodnotu kostola zdôrazňuje najmä vstavaná veža do štítovej hlavnej fasády so vstupným kamenným portálom, ktorá je zakončená ihlancovou strechou z roku 1854.

Medzi ostatné kultúrne pamiatky na území obce patria historické budovy, z ktorých sa dodnes zachovala len časť. Najznámejšou historickou budovou v obci je kúria Imricha Csúzyho, ktorej súčasťou bol kedysi aj anglický park. Kúria má charakter klasickej prizemnej klasicistickej stavby. Do 1945 bola v súkromnom vlastníctve a slúžila na obytné účely. Po druhej svetovej vojne slúžila ako byt škólnika. V súčasnosti je zrenovovaná a vo vlastníctve vydavateľstva KT s.r.o., Komárno.

Druhou známou pamiatkou v obci je secesná kúria Dionýza Paála st., ktorá bola postavená na prelome 19. a 20. storočia. V šesťdesiatych rokoch 20. storočia bola prestavaná na vináreň JRD a tým zbavená všetkých architektonických detailov.

V prvej polovici 19. storočia bola postavená aj kúria Szilleyovcov, ktorá bola v súkromnom vlastníctve ako sídlo rodiny Hönigovcov do roku 1948. Neskôr bola prestavaná na obchodné a obytné priestory. V súčasnosti slúži ako pohostinstvo a sklad.

Z konca 19. storočia pochádza aj kúria rodu Petrovicsovcov, ktorá slúžila ako rodinné sídlo do roku 1945. Potom bola prestavaná na obytné priestory pre potreby učiteľov. Dnes je z nej zmodernizovaný rodinný dom.

V 19. storočí bola postavená kúria na majeri Káptalan, ktorá je situovaná juhozápadne od obce. Kúriu dala postaviť ostrihomská kapitula ako letné sídlo správcov veľkostatku. Po roku 1945 bola tiež prestavaná na obytné účely. Neďaleko kúrie sa nachádza kultúrna pamiatka s náboženským podtextom - Božia muka z roku 1942.

Kultúrne pamiatky dopĺňa technická pamiatka vodného mlyna, ktorý je situovaný v miestnej časti Kendereš. Vodný mlyn bol postavený v 20. rokoch 20. storočia. V 50. rokoch bol prerobený na elektrický pohon a dnes sa využíva len jeho obytná časť ako rodinný dom.

Kultúrny dom sa nachádza v centre obce a jeho technický stav je nevyhovujúci a vyžaduje si rekonštrukciu, v rámci ktorej sa realizuje zateplenie budovy s výmenou okien.

Možnosti kultúrneho, ale aj vzdelávacieho charakteru sú v obci zabezpečené prostredníctvom miestnej knižnice, ktorá bola založená v roku 1950 na základe prvého zákona o knižniciach č. 430/1919 Zb., ktorý určoval každej obci, v ktorej sa nachádza škola, zriadiť knižnicu. V súčasnosti sa obecná knižnica nachádza v priestoroch polyfunkčného domu. Celkový knižničný fond knižnice tvorí 9800 titulov, ktorý predstavuje prevažne náučná literatúra, beletria, krásna literatúra, detská krásna literatúra, technické knihy a kuchárske knihy v slovenskom a maďarskom jazyku.

Program hospodárskeho a sociálneho rozvoja obce Dubník



Kultúrny život v obci zabezpečujú MŠ, ZŠ, Klub dôchodcov a spevácky zbor *Nefelejcs*. Pre potreby futbalových zápasov sa v obci nevyužíva miestne futbalové ihrisko, nakoľko obec nemá vysporiadané majetko-právne vzťahy na pozemok, je tu potreba postaviť prezliekarne pre hráčov a vysadiť trávnik.. Obec má športový klub, ktorý bol založený v roku 2015, má 20 hráčov a 40 členov. Športové aktivity možno organizovať na športovom ihrisku pri základnej škole, ktorého technický stav je vyhovujúci. Verejné kúpalisko bolo odpredané súkromnej osobe. Cyklomaratón sa organizoval sporadicky – trasa bola náhodne vybraná.

4.2.8. Infraštruktúra odpadového hospodárstva

Systém zberu odpadov má obec upravený všeobecne záväzným nariadením obce číslo 02/2014 o nakladaní s komunálnymi odpadmi. Plán odpadového hospodárstva je spoločne spracovaný pre združenie obcí – Dvory a okolie.

Zmesový komunálny odpad

Na území obce sa pre vlastníkov alebo správcov nehnuteľností, ktorí ukladajú zmesový komunálny odpad do zberných nádob (KUKA nádoby 110 a 120 l) uskutočňuje kalendárový systém zberu. Zber, prepravu, zhodnocovanie alebo zneškodňovanie zmesového komunálneho odpadu zabezpečuje oprávnená osoba na nakladanie s odpadmi, a tou je spoločnosť Brantner Nové Zámky s.r.o. Interval odvozu sa zabezpečuje 1x za 2 týždne. Presné dátumy zberov sú uvedené v kalendári zvozov, ktoré každoročne dostane každá domácnosť. Obec zneškodňuje komunálny odpad na riadenej skládke odpadov v Kolte.

Elektroodpad

Na území obce pre držiteľov elektroodpadu z domácností sa na zber elektroodpadov uplatňuje kalendárový zber elektroodpadov. Zber, prepravu, zhodnocovanie alebo zneškodňovanie elektroodpadov z domácností zabezpečuje oprávnená osoba na nakladanie s odpadmi, s ktorou má obec uzatvorenú zmluvu. Obec zabezpečuje pre držiteľov elektroodpadov z domácností odvoz elektroodpadov 2 krát ročne, v mesiacoch apríl a október.

Drobné stavebné odpady sú komunálne odpady vznikajúce z bežných udržiavacích prác zabezpečovaných fyzickou osobou – nepodnikateľom, ktoré nepresiahnu viac ako 1 m³ ročne od jednej fyzickej osoby. Ak fyzická osoba vyprodukuje väčší objem takéhoto odpadu (nad 1m³ ročne od jednej fyzickej osoby), napr. v rámci prestavby bytu, nepovažuje sa množstvo nad 1m³ za drobný stavebný odpad a fyzická osoba si musí od obce objednať veľkoobjemový kontajner za osobitnú odplatu, ktorá nie je súčasťou miestneho poplatku. Obec zabezpečí pre držiteľov drobných stavebných odpadov odvoz drobných stavebných odpadov priebežne podľa potrieb obyvateľstva.

Systém zberu, prepravy a zhodnocovania triedených zložiek komunálneho odpadu:

Odpady z papiera sa triedia zvlášť do plastových vriec určených obcou. Zber odpadov z papiera sa uskutočňuje podľa harmonogramu 2 krát do roka v spolupráci so Základnou školou s materskou školou Dubník (ďalej len ZŠ s MŠ Dubník). Na zber bude umiestnený veľkoobjemový kontajner v priestoroch ZŠ s MŠ. Príjem z odpadu je príjmom ZŠ s MŠ Dubník.

Odpady z plastu sa triedia zvlášť do plastových vriec určených obcou. Triedený zber PET fliaš prebieha 1x mesačne:

v letných mesiacoch – máj, jún, júl, august, september

v zimných mesiacoch – november, január, marec

Program hospodárskeho a sociálneho rozvoja obce Dubník



Odpady zo skla sa triedia zvlášť do plastových vriec určených obcou. Zber skla sa uskutočňuje ručným zozbieraním v plastových vreciach a jeho odvozom. Zber prebieha 1x štvrťročne v mesiacoch – marec, jún, september.

Odpady z kovových obalov sa triedia zvlášť do plastových vriec určených obcou. Veľkoobjemné odpady z kovov treba prichystať k zberu voľne ložené. Zber kovov sa uskutočňuje 1 krát do roka.

Odpad z textilu a obuvi sa triedi do nádob na textil a obuv určených obcou. Zber odpadu z textilu sa uskutočňuje 2 krát do roka.

Biologicky rozložiteľný odpad sa zbiera polročne – konáre majú byť zviazané v otePOCH, kvôli ľahšej manipulácii. Odpad zo zelene ako je tráva, listy a pod. záhradkári kompostujú.

5. Životné prostredie

Stav životného prostredia na území SR je diferencovaný. Regióny vykazujú rôzny stav zaťaženia jednotlivých zložiek životného prostredia v dôsledku antropogénnej činnosti a v rôznej miere sa v nich uplatňujú rizikové faktory, ktoré spätne limitujú kvalitu života.

Z hľadiska environmentálnej regionalizácie patrí obec do Novozámockej oblasti, ktorej životné prostredie, podľa správy o stave ŽP SR 2012 (SAŽP) sa označuje ako prostredie mierne narušené s ohľadom na všetky zložky ŽP a antropogénne vplyvy na tieto zložky.

5.1. Ovzdušie

Z hľadiska bilancie emisií základných znečisťujúcich látok (ZZL) berieme do úvahy emisie tuhých znečisťujúcich látok (TZL), emisie SO₂, NO_x a CO zo stacionárnych a mobilných zdrojov. Z hľadiska bilancie výskytu emisií všetky sledované zložky spadajú do oblasti s emisiou menej ako jedna tona na jeden kilometer štvorcový v priemere za jeden rok. Najväčším zdrojom znečisťovania ovzdušia na lokálnom území je predovšetkým automobilová doprava, zo stacionárnych zdrojov sú to väčšie spoločnosti v okolitých mestách. Jedným z vážnejších negatívnych vplyvov v obci je vysoká prašnosť ovzdušia, ktorá v suchom bezvegetačnom období a veternom počasí preniká z polí do zastavaného územia obce. K minimalizácii znečistenia ovzdušia z komunálnych zdrojov prispela najmä plynofikácia obce. Z celkového pohľadu možno hodnotiť kvalitu ovzdušia obce a jej okolia ako priemernú.

Namerané hodnoty výskytu ZZL, podľa Správy o stave ŽP SR 2012, indikujú najmenej zaťažené životné prostredie na území obce z hľadiska výskytu emisií TZL, SO₂, NO_x a CO.

Kvalitu ovzdušia nie je možné stanoviť presne nakoľko od roku 1997 nie je v okolí žiadna monitorovacia stanica.

5.2. Voda

5.2.1. Povrchové vodné zdroje

Kvalita vody súvisí s napojením obyvateľstva na kanalizačnú sieť, ktorá výrazne napomáha pri znižovaní znečisťovania a následnej kontaminácie vodných zdrojov. Avšak napojenie obyvateľstva na verejné kanalizácie výrazne zaostáva za vodovodmi. Od roku 1993 do roku 2013 sa počet obyvateľov na Slovenku napojených na verejnú kanalizačnú sieť zvýšil len o necelých 12 %. V obci zatiaľ kanalizačná sieť nie je vybudovaná. Nakladanie s odpadovými vodami sa riadi VZN obce č. 1/2014 o

Program hospodárskeho a sociálneho rozvoja obce Dubník



spôsobu náhradného zásobovania vodou a náhradného odvádzania odpadových vôd a zneškodňovaní obsahu žúmp.

Cez obec Dubník preteká vodný tok Paríž, ktorý spadá do povodia rieky Váh. Priemerný ročný úhrn zrážok povodia Váhu je 908 mm, čo je len o 8% viac ako je celoslovenský priemer. Smerom na juhovýchod sa nachádzajú dve malé vodné nádrže Malý Rybník a Veľký Rybník. Cez obec Dubník zároveň preteká potok Háj, ktorý ústi do vodnej nádrže Železná brána na juhu obce.

Všeobecné požiadavky na kvalitu povrchovej vody na Slovensku boli splnené takmer vo všetkých monitorovaných miestach z hľadiska všeobecných ukazovateľov ako sú teplota, rozpustené látky sušené a žihané, celkové železo, horčík, sírany, voľný amoniak, povrchovo aktívne látky, fenolový index, nepolárne extrahovateľné látky, chróm (VI), chlórbenzén a dichlórbenzény. Okrem týchto boli vo všetkých miestach splnené požiadavky na ukazovatele rádioaktivity, ktorými sú D): celková objemová aktivita alfa, trícium, stroncium a céziu.

Povodie rieky Váh, do ktorej sa vlieva rieka Žitava, nespĺňalo 41 z 88 sledovaných požiadaviek, ktoré sú tvorené nasledovne:

- Všeobecné ukazovatele (A)
 - o pH, TOC (celkový organický uhlík), EK (vodivosť), N-NO₂, N-NO₃, N-NH₄, Ca, Pcelk, BSK₅, O₂, Norganický, Cl, Na, Ncelk, CHSKCr
- Hydrobiologické a mikrobiologické ukazovatele E
 - o abudancia fytoplankónu, črevné enterokoky, koliformné baktérie, termotolerantné, kol. baktérie, chlorofyl-a, sapróbny, index biosestónu
- Nesyntetické látky (B)
 - o Hg (RP, NPK), As (RP)
- Syntetické látky (C)
 - o 1,1 Bifenyl (RP), Benzog+Indeno (RP), 4-m-2,6-tBTP (RP, NPK), CN celk. (RP)

Skratky: RP – prekročenie ročného priemeru, NPK – prekročenie najvyššej prípustnej koncentrácie.

Celkový vodný útvar povodia rieky Váh bol hodnotený z ekologického na viac ako 60% dobrý.

Hodnotenie podľa chemického stavu bolo s výsledkom dobre na viac ako 80%.

5.2.2. Podzemné vodné zdroje

Oblasť podzemných vôd, v ktorej sa nachádza aj obec Dubník, patrí do oblasti, ktorej monitoring sa prevádzkuje v obci Šurany. Z údajov z roku 2011 vyplýva, že došlo k prekročeniu limitov železa o viac ako 0,2 mg/l, mangánu o viac ako 0,05 mg/l a NH₄ o viac ako 0,5 mg/l. Podzemné vody v okolí obce Dubník patria do kvartérnych útvarov podzemných vôd, kde sa nachádza viac objektov nevyhovujúcich požiadavkám Nariadenia vlády SR č. 496/2010 Z.z. Z kvantitatívneho hľadiska patria podzemné vody v okolí obce k útvarom podzemnej vody s dobrým kvantitatívnym stavom, tak v kvartérnych sedimentoch ako aj predkvartérnych horninách.

V roku 2013 oproti roku 2012 bol v povodí rieky Váh zaznamenaný pokles hladiny podzemných vôd do – 30 cm, avšak v povodí rieky Nitry bol zaznamenaný nárast v rozsahu 10 – 50 cm.

5.3. Pôda

Celková výmera územia v obci Dubník je 4 100 ha z čoho poľnohospodárska pôda tvorí 3 503 ha, čo predstavuje 85%. Kvalita pôdy patrí medzi najvýznamnejšie faktory využívania pôdy a rozvoja územia. Medzi faktory, ktoré negatívne ovplyvňujú environmentálnu funkciu pôd patria najmä zhutňovanie, ktoré môže byť primárne, teda podmienené genetickými vlastnosťami pôdy a

Program hospodárskeho a sociálneho rozvoja obce Dubník



sekundárne, ktoré je spôsobené aktivitami človeka. Medzi ďalšie ohrozujúce faktory patria acidifikácia, meliorácia a rekultivácia, nadmerná chemizácia, emisno-imisná kontaminácia, narastajúca erózia a vyňatie z poľnohospodárskeho pôdneho fondu na nepoľnohospodárske účely.

Vývoj kontaminácie pôdy od roku 1990 je pozvoľný a nedošlo k výraznej zmene jej kontaminácie. Takmer 99% všetkej pôdy je z hygienického hľadiska vyhovujúci. Kontaminovaná pôda je prevažne v priemyselných oblastiach. Z celoslovenského hľadiska došlo k zvýšeniu obsahu kadmia a olova. Z hľadiska ohrozenia pôdy ako je napr. vodná erózia pôdy patrí obec do oblasti, v ktorej je žiadna alebo slabá erózia pôdy, t.j. menej ako 4 t/ha/rok. Z hľadiska ohrozenia veternou eróziou patrí do oblasti so žiadnou až slabou eróziou, t.j. menej ako 0,7 ha/t/rok. Z hľadiska náchylnosti na zhutňovanie patrí pôda v obci do oblasti s primárnou a najmä sekundárnou kompaktiou.

5.4. Ochrana prírody a krajiny

Ochrana prírody a krajiny je jedným zo základných výrazov starostlivosti každej modernej spoločnosti o životné prostredie, ktorá determinuje kvalitu života v prostredí, ale ako i jeden z fundamentálnych predpokladov zachovávaní prírodného a kultúrneho dedičstva pre ďalšie generácie.

5.4.1. Biodiverzita územia obce

V obci Dubník sa nenachádzajú žiadne osobitné územia patriace do chránených oblastí.

6. Rozpočet obce, majetková štruktúra obce, externé a inštitucionálne vzťahy

6.1. Rozpočet obce a indikátory finančného stavu obce

Inštitucionálny základ fungovania obecných samospráv bol položený z. **č.369/1990 Zb. o obecnom zriadení**, ako PO s právnou subjektivitou, ktorá hospodári s vlastným majetkom a príjmami a zodpovedajúci za všestranný rozvoj územia.

Starosta obce je štatutárnym a výkonným zástupcom v majetko-právnych vzťahoch obce, v pracovno-právnych vzťahoch voči zamestnancom a v administratívno-právnych vzťahoch je správnym orgánom.

Ďalším dôležitým orgánom samosprávy tu vystupuje **obecné zastupiteľstvo**, ktoré je zastupiteľským zborom obce, zloženým z poslancov. Starosta i obecné zastupiteľstvo vzchádza z priamych volieb a v rámci svojich kompetencií sa spolupodieľajú na formulovaní a implementovaní obecnej politiky vo verejnom záujme.

Rozpočet obce je najdôležitejšou súčasťou finančného systému a základom jej finančného hospodárenia. Rozpočet sa na základe zákona o rozpočtových pravidlách územnej samosprávy vnútorne člení na: **bežný rozpočet a kapitálový rozpočet**. S rozpočtom sú spojené aj finančné operácie.

Program hospodárskeho a sociálneho rozvoja obce Dubník



Tab. č. 15.: Rozpočet obce Dubník v r.2012 – 2014

Rozpočet obce Dubník	2012	2013	2014
A Príjmy spolu	€ 812,646.10	€ 991,593.73	€ 1,115,088.92
Bežné príjmy	€ 759,752.19	€ 771,472.76	€ 833,911.36
z toho : daňové príjmy	€ 438,718.82	€ 462,993.47	€ 473,948.32
- miestne dane	€ 159,237.82	€ 155,694.44	€ 155,608.65
- podielové dane	€ 279,481.00	€ 307,299.03	€ 318,339.67
nedaňové príjmy	€ 48,684.29	€ 36,983.35	€ 33,207.04
Iné nedaňové príjmy	€ 23,093.78	€ 16,826.37	€ 17,792.50
z toho: granty a transfery	€ 249,255.30	€ 254,669.57	€ 308,963.50
Kapitálové príjmy	€ 35,919.00	€ 150,645.80	€ 122,424.22
granty a transfery	€ -	€ -	
ostatné	€ 35,919.00	€ 150,645.80	€ 122,424.22
B Výdavky spolu	€ 756,345.03	€ 949,784.66	€ 1,095,322.42
Z toho : Bežné (neinvestičné) výdavky obec	€ 429,043.62	€ 392,150.25	€ 415,617.05
Bežné (neinvestičné) výdavky škola	€ 261,163.13	€ 341,898.99	€ 384,828.78
Kapitálové výdavky	€ 31,611.11	€ 183,605.46	€ 147,026.28
C Finančné operácie			
Príjmové finančné operácie	€ 18,588.05	€ 69,475.17	€ 158,753.34
Výdavkové finančné operácie	€ 34,527.17	€ 32,129.96	€ 147,850.31

Zdroj: záverečný účet obce Dubník

Zo znázornenej tabuľky vyplýva, že na základe dostupných údajov v rokoch 2012 – 2014, obec udržiavala prebytkový rozpočet, v priemere 39292€. Najväčší zdroj príjmov pre obec sú tradične bežné príjmy, pozostávajúce z: *daňových príjmov, nedaňových príjmov a grantov a transferov*. Z hľadiska výdavkov, celkové výdavky obce sú podobne členené na bežné a kapitálové výdavky. Bežné a kapitálové výdavky zabezpečujú riadny chod samosprávy, vrátane realizácie rozvojových programov obce.

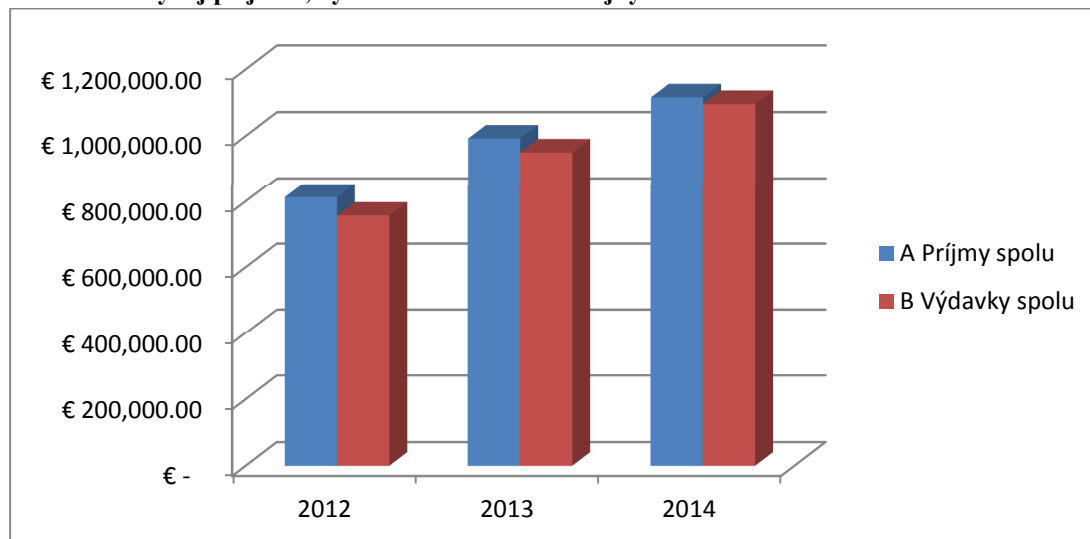
Súčasťou rozpočtu obce sú i rôzne finančné operácie na príjmovej a výdavkovej strane. Na strane príjmov sú to predovšetkým príjmy a rezervy z mimorozpočtových fondov, ktoré slúžia na krytie rozpočtového schodku a kapitálových výdavkov, na strane výdavkov sú to prostriedky vyčlenené na splácanie pôžičiek, úverov a pod.

Kapitálové výdavky sa rôznia, predovšetkým sa odvíjajú od aktuálnych rozvojových potrieb obce. Podiel kapitálových výdavkov obce predstavuje v priemere 12% z celkových výdavkov obce.

Program hospodárskeho a sociálneho rozvoja obce Dubník



Obr. č. 15 : Vývoj príjmov, výdavkov a schodku verejných financií v obci Dubník v r.2012 – 2014 v eur



Zdroj : záverečný účet obce Dubník

Indikátory finančného stavu obce nám môžu pomôcť pri plánovaní rozvojových aktivít samosprávy, pri financovaní aktivít prostredníctvom úverov a iných externých finančných výpomoci. Tieto indikátory môžeme určiť na základe údajov získaných z jednotlivých položiek rozpočtu. Týmto indikátormi sú:

1. Finančná sila obce – indikátor slúži na analýzu výšky a štruktúry príjmov obecného rozpočtu. Vyjadruje sumu vlastných príjmov v prepočte na jedného obyvateľa

$$FSIo = \frac{\text{Vlastné príjmy obce}}{\text{Počet obyvateľov obce}}$$

Vlastné príjmy obecného rozpočtu v roku 2014 predstavujú hodnotu 413 eur a v priemere 357 eur na jedného obyvateľa obce.

2. Finančná sebestačnosť obce - ukazovateľ, ktorý vyjadruje mieru samostatnosti a stability hospodárenie miestnej samosprávy

$$FSEo = \frac{\text{Vlastné príjmy obce}}{\text{Celkové bežné príjmy obce}}$$

Vlastné príjmy rozpočtu samosprávy sa podieľajú 72% na celkových bežných príjmoch obce za r.2014 a v priemere je to 61,5%.

3. Daňová sila obce – indikátor vyjadrujúci sumu daňových príjmov obce v prepočte na jedného obyvateľa

$$DSIo = \frac{\text{Celkové daňové príjmy obce}}{\text{Celkový počet obyvateľov obce}}$$

Príjmy z daní v roku 2014 predstavujú 286 eur na jedného obyvateľa obce a v priemere to je 273 eur.

4. Miera samofinancovania obce - indikátor, ktorý vyjadruje podiel vlastných príjmov obce na jej bežných výdavkoch

$$MSo = \frac{\text{Celkové vlastné príjmy obce}}{\text{Celkové bežné výdavky}}$$

Program hospodárskeho a sociálneho rozvoja obce Dubník



Miera samofinancovania obce bola pre rok 2014 stanovená na 100.71% a v priemere to je 80.8%.

6.2. Majetková štruktúra obce a indikátory majetkového stavu obce

Miestna samospráva funguje s politickou, právnou a hospodárskou autonómiou. A práve ekonomická samostatnosť a vlastníctvo majetku sú predurčujúcim signálom na vytváranie finančných zdrojov, ktoré by mali prispievať k plneniu nielen základných úloh samospráv, ale aj na ďalšie aktivity spojené s rozvojovou a investičnou činnosťou. Významným medzníkom v hospodárení a činnosti samospráv sa stal zákon č. 416/2004 o prechode niektorých pôsobností z orgánov štátnej správy na obce, a to na úseku pozemných komunikácií, vodného hospodárstva, sociálnej pomoci, ochrany prírody, školstva, telesnej kultúry, divadelnej činnosti, zdravotníctva, regionálneho rozvoja a cestovného ruchu.

Tab. č. 16. : Majetková štruktúra obce Dubník

Súvaha majetku obce Dubník	2012	2013	2014
Aktíva	€	€	€
Názov			
Dlhodobý Majetok	2,013,063.28	2,072,798.31	2,067,107.24
DNM	1,992.28	898.12	659.64
DHM	1,437,011.35	1,522,581.39	1,539,529.02
DFM	343,815.21	343,815.21	343,815.21
DPO	0.00	0.00	0.00
Krátkodobý majetok	106,431.53	82,984.91	90,652.39
Zásoby	255.55	434.92	283.30
Krátkodobé pohľadávky	40,249.17	37,632.32	57,592.11
KFM	65,926.81	44,917.67	32,776.98
Zúčtovacie vzťahy	230,244.44	205,503.59	183,103.37
Finančné výpomoci - krátkodobé	942.39	942.39	942.39
Časové rozlíšenie	5,521.86	5,040.87	4,745.20
SPOLU	2,125,016.67	2,160,824.09	2,162,504.83
Pasíva	€	€	€
Názov			
Vlastné imanie a záväzky	873,520.46	857,189.41	889,978.32
ZI	0.00	0.00	0.00
KF	0.00	0.00	0.00
FZoZ	0.00	0.00	0.00
VH m.r.	873,520.46	857,189.41	857,189.41
VH b.ú.O	48,401.31	-16,331.05	32,788.91
Cudzie zdroje	1,249,607.12	1,302,110.50	1,271,046.48
Rezervy	9,162.33	11,732.13	456.07
Záväzky	340,178.18	333,115.84	318,353.56
<i>krátkodobé z.</i>	<i>38,128.26</i>	<i>45,365.27</i>	<i>41,147.53</i>
<i>dlhodobé z.</i>	<i>302,049.92</i>	<i>287,750.57</i>	<i>277,206.03</i>
Úvery	167,242.13	145,309.49	123,829.49
Zúčtovacie vzťahy	2,831.48	2,466.57	2,086.32
Časové rozlíšenie	733,024.48	811,953.04	828,407.36
Vlastné imanie a záväzky spolu	825,119.15	873,520.46	857,189.41

Program hospodárskeho a sociálneho rozvoja obce Dubník

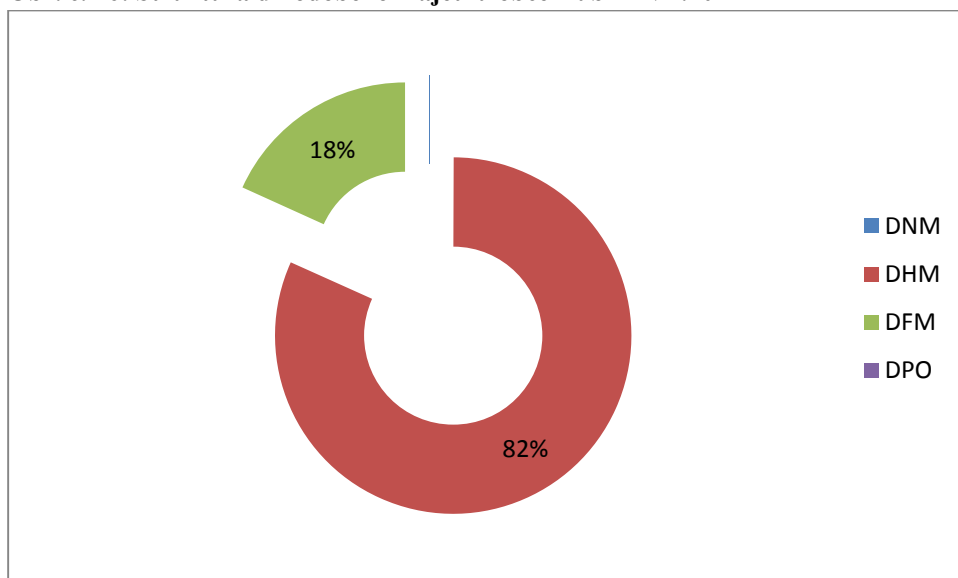


SPOLU	2,074,726.27	2,175,630.96	2,128,235.89
-------	--------------	--------------	--------------

Zdroj: záverečný účet obce Dubník

Z hľadiska štruktúry dlhodobého majetku obce, v obci Dubník prevláda najmä dlhodobo hmotný majetok, t.j. najmä fyzické kapitálové statky, ich podiel na celkovom majetku obce predstavuje až 88%. Nasleduje dlhodobo finančný majetok, to sú najčastejšie termínované vklady v bankách, vkladové listy, príp. cenné papiere ich podiel predstavuje 12%. Podiel dlhodobo nehmotného majetku (licencie, software...) alebo dlhodobé pohľadávky sa v účtovnej súvahe obce nenachádza.

Obr. č. 16: Štruktúra dlhodobého majetku obce Dubník v r.2014

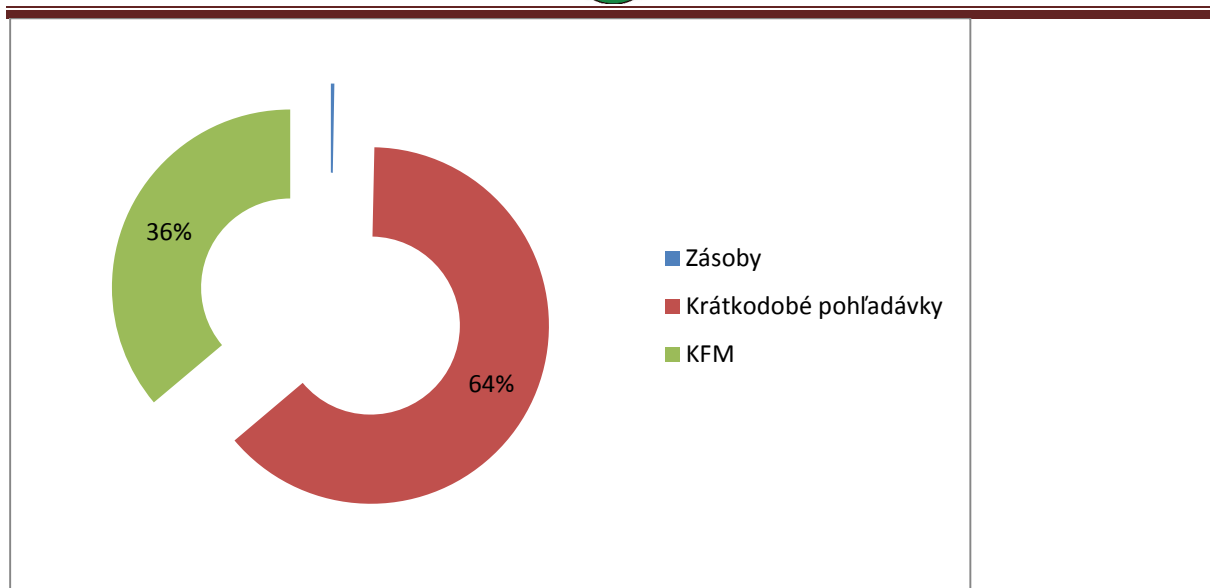


Zdroj: záverečný účet obce Dubník

Z hľadiska štruktúry krátkodobého majetku obce, v obci Dubník prevláda najmä krátkodobý finančný majetok, t.j. najmä hotovostné prostriedky na účtoch v bankách a v obecnej pokladnici, ich podiel na celkovom majetku obce predstavuje až 95%. Nasledujú krátkodobé pohľadávky, t. j. pohľadávky voči dlžníkom, ich podiel predstavuje 4%. Zásoby predstavujú podiel do 1%.

Obr. č. 17: Štruktúra krátkodobého majetku obce Dubník v r.2014

Program hospodárskeho a sociálneho rozvoja obce Dubník



Zdroj: záverečný účet obce Dubník

Majetkovú štruktúru obce možno hodnotiť z pohľadu viacerých indikátorov:

1. **Hrubá majetková sila** vyjadruje hodnotu majetku obce na obyvateľa z ktorej sa da posúdiť rozvojový potenciál územnej samosprávy viazaný na obecný majetok. Vyjadri sa zo vzťahu:

$$MSh = \frac{\text{Celková hodnota majetku obce}}{\text{Počet obyvateľov obce}}$$

Hodnota hrubej majetkovej sily obce za r.2014 dosiahla 1306€ pripadajúcich na jedného obyvateľa obce a v priemere je to 1281€ na jedného obyvateľa obce.

2. **Čistá majetková sila** vyjadruje hodnotu majetku obce na obyvateľa po odpočte záväzkov viažucich sa na jeho nadobudnutie. Vyjadri sa zo vzťahu:

$$MSč = \frac{\text{Celková hodnota majetku obce} - \text{Záväzky}}{\text{Počet obyvateľov obce}}$$

Hodnota čistej majetkovej sily obce za r.2014 dosiahla 1114€ pripadajúcich na jedného obyvateľa obce a v priemere je to 1084€ na jedného obyvateľa obce

Hodnotenie obce z hľadiska finančných a majetkových indikátorov je dôležité i z hľadiska jej porovnávania voči priemeru SR. Hovoríme o tzv. benchmarkingu územných samospráv. Obec Dubník v priemere r.2010 - 2013 získala celkovú známku z hľadiska celkového finančného zdravia 4,2 zo 6 podľa INEKA.

Program hospodárskeho a sociálneho rozvoja obce Dubník



Tab. č. 17 : Hodnotenie finančného zdravia obce podľa INEKA za r.2010 – 2013

Zložky finančného zdravia	Hodnota
Základná bilancia	2,9
Dlhová služba	5,3
Celkový dlh	5
Závázky aspoň 60 dní po splatnosti	3,7
Okamžitá likvidita	3,2

Zdroj: Ineko, <http://obce.sme.sk/profily/?ID=20> , 2015

Podrobnejšie členenie podľa INEKA je nasledovné:

1. **Základná bilancia obce** je počítaná ako (bežné príjmy + kapitálové príjmy - bežné výdavky - kapitálové výdavky) / (bežné príjmy + kapitálové príjmy). Ukazovateľ informuje, či samospráva hospodárila prebytkovo alebo deficitne z pohľadu bežného a kapitálového účtu ako celku. Vypovedá teda o tom, ako dokáže samospráva pokrývať svoje bežné výdavky (chod samosprávy) a kapitálové výdavky (zveľaďovanie majetku) zo svojich bežných príjmov (napr. daňové príjmy) a kapitálových príjmov (napr. predaj majetku). Hodnota za r.2013 predstavuje 1,7% , priemer SR predstavuje 3%. Bilancia je pozitívna, avšak tesne pod priemerom SR
2. **Dlhová služba obce** je počítaná ako (výdavky na splácanie istiny + úrokové splátky) / (bežné príjmy za predchádzajúci rok). Ukazovateľ informuje o tom, aké vysoké výdavky má samospráva v súvislosti s obsluhou dlhu. Hodnota za r.2013 predstavuje 5,2% priemer za SR je na úrovni 6,5%.
3. **Celkový Dlh obce** je uvádzaný v pomere k bežným príjmom za predchádzajúci rok a podľa zákona by nemal presiahnuť úroveň 60 %. Hodnota za r.2013 sa blíži k 19,1% priemer za SR je na úrovni 25%.
4. **Výška záväzkov obce** aspoň 60 dní po splatnosti je počítaná ako (záväzky neuhradené 60 a viac dní po lehote splatnosti) / (bežné príjmy za predchádzajúci rok). Hodnota za r.2013 sa blíži k 0,3% priemer za SR je na úrovni 0,7%.
5. **Okamžitá likvidita obce** je počítaná ako (finančné účty) / (krátkodobé záväzky). Ukazovateľ vypovedá o tom, do akej miery dostupné prostriedky na finančných účtoch samospráv postačujú na splatenie krátkodobých záväzkov. Hodnota za r.2013 je 98,1% mierne pod priemerom SR, ktorý je na úrovni 141,7%.

Z hľadiska hodnotenia jednotlivých komponentov finančného zdravia obce podľa INEKO za r.2010 - 2013 sa obec nachádza celkovo v hornom kvantile obcí vzhľadom k hodnotiacej nominálnej premennej. Určité mierne nedostatky vykazuje základná bilancia obce, čo vyplýva najmä z rozvojových projektov v obci. Čo sa týka udržateľnosti dlhu a okamžitej likvidity obce tá je vo veľmi dobrej kondícii.

6.3. Externé vzťahy obce

V súčasnosti obec Dubník je členom *o.z. mikroregiónu Dvory a okolie*, ktorých hlavným predmetom činnosti je podporovať a presadzovať záujmy členov združenia v kontexte mikroregiónu.

Program hospodárskeho a sociálneho rozvoja obce Dubník



SWOT analýza

SWOT analýza definuje vnútorné (silné a slabé stránky) a vonkajšie (príležitosti a ohrozenia) rozvojové faktory. Predstavuje kombináciu dvoch analýz, **S – W a O – T**. Na základe tejto analýzy možno presne definovať najvhodnejšie ciele, ktoré by zužitkovali najvýraznejšie predpoklady a pozitívne rozvojové impulzy a eliminovali problémy a prípadné riziká. Pomáha tiež identifikovať prioritné oblasti, ktoré budú predmetom rozvojovej stratégie.

Rozvojové faktory môžu mať pozitívny (silné stránky, príležitosti) resp. negatívny charakter (slabé stránky, ohrozenia). SWOT analýza vychádza z uskutočnenej socio - ekonomickej analýzy obce.

Pri vypracovávaní SWOT analýzy a následne i strategickej časti sme vzali do úvahy výsledky sociologického prieskumu uskutočneného prostredníctvom ankety na základe dotazníka, kde sme zisťovali postoje občanov ku kľúčovým otázkam rozvoja obce. Celkový počet použitých dotazníkov bol 30 kusov. Celkový počet navrátených dotazníkov bol 27 kusov. Celková návratnosť dotazníkov bola stanovená na úrovni 67,5%. Sociologického prieskumu sa zúčastnilo 19 zástupcov ženského a 8 zástupca mužského pohlavia.

Najčastejšia veková kategória, ktorá sa zúčastnila sociologického prieskumu bola v prípade žien v intervale 50 -65 rokov na úrovni 52%, nasledujú kategóriou v intervale na úrovni 37% a nakoniec to bola kategória v intervale 20 – 35 rokov na úrovni 11%. V prípade mužov to bola veková kategória 50 -65 rokov na úrovni 50%, nasledujú kategóriou v intervale na úrovni 37,5 % a nakoniec to bola kategória v intervale 20 – 35 rokov na úrovni 12,5%.

Sociologického prieskumu sa zúčastnilo v prípade žien 3 zástupkyne súkromného sektora (podnikatelia a živnostníci), 10 zástupkyň verejného sektora a 2 zástupkyne neziskového (občianskeho) sektora. Štyri dotazníky neboli označené z hľadiska oblasti pôsobenia. V prípade mužov sa sociologického prieskumu zúčastnilo 6 zástupcov súkromného sektora a 2 zástupcovia verejného sektora.

Z hľadiska celkového hodnotenia životných podmienok obce vykonaných formou ankety prostredníctvom dotazníka, v prípade mužov aj žien 59% občanov hodnotilo kvalitu života v obci ako priemernú, 25% ako dobrú a 17% ako nízku. Z hľadiska hodnotenia celkovej úrovni rozvoja obce za posledných 10 rokov, až 46% občanov hodnotilo rozvoj obce ako „ani negatívny a ani pozitívny“, 30% ako „pozitívny“, 15% ako „negatívny“ a 8% ako „veľmi negatívny“.

V oblasti technickej a sociálnej infraštruktúry, najväčšie výhrady smerovali neuspokojivému stavu niektorých zariadení technickej infraštruktúry akými sú cestné komunikácie a chýbajúca kanalizačná sieť. Určité výhrady boli vyjadrené aj v súvislosti so službami zdravotníckej a sociálnej starostlivosti. Naopak spokojnosť bola vyjadrená z pohľadu bývania, dostupnosti internetu a infraštruktúry vzdelávania. Z pohľadu ľudských zdrojov a ekonomického potenciálu výhrady smerovali k poklesu počtu obyvateľov, k malému počtu podnikateľských príležitostí v obci a relatívne vysokej nezamestnanosti. V oblasti životného prostredia určité výhrady smerovali k odpadovému hospodárstvu (nedostatok zberných nádob na separovaný odpad, znečistenie vodných tokov, divoké skládky). Osobitná nespokojnosť bola vyjadrená z deficitu prvkov technickej infraštruktúry v časti Mikuláš.

Určitá nespokojnosť bola vyjadrená aj z pohľadu nízkej miery využívania prírodného potenciálu územia, ktorý je v súkromných rukách (chovný rybník, poľovný revír).

Program hospodárskeho a sociálneho rozvoja obce Dubník

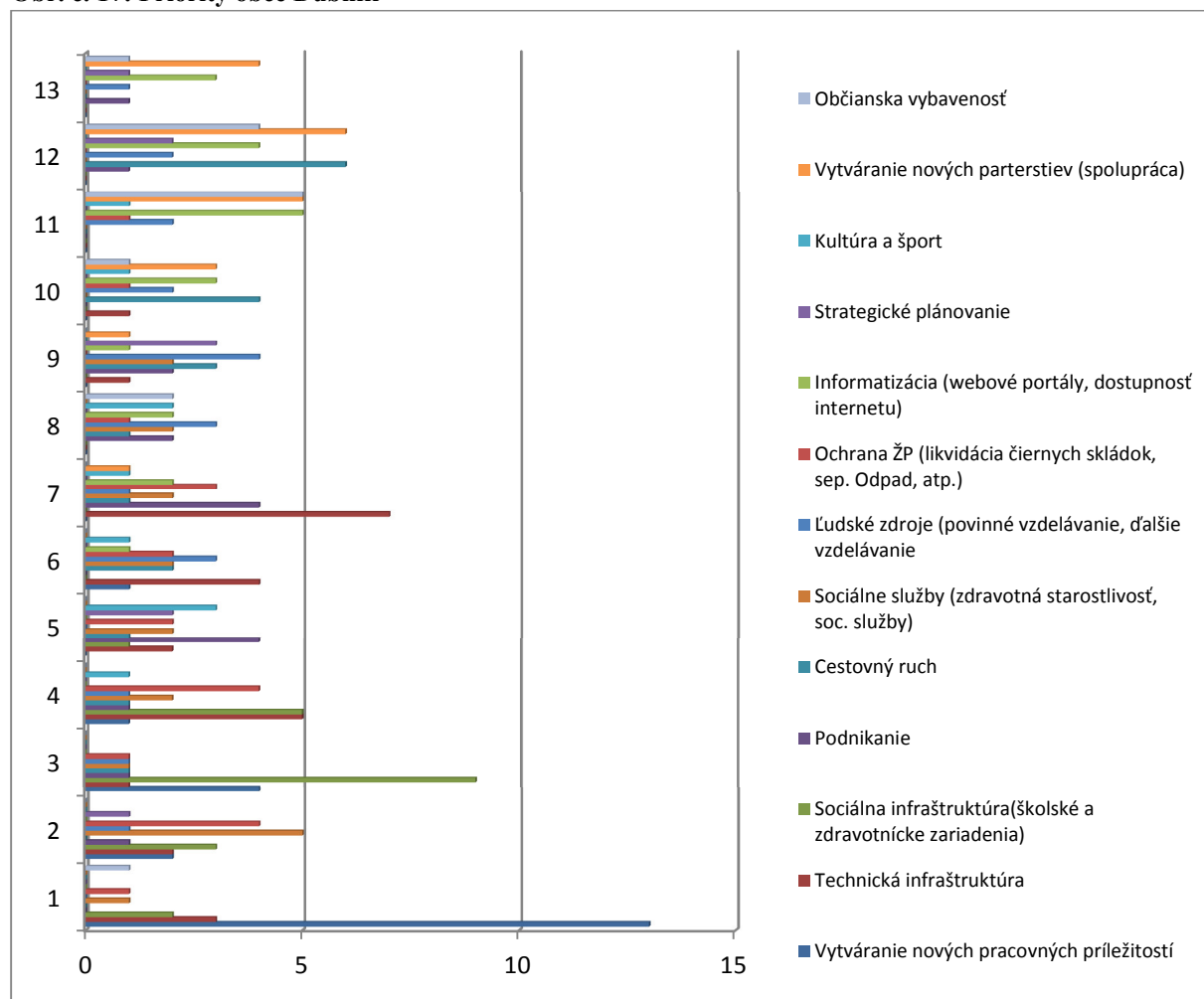


Obrázok 20 prezentuje výsledky dotazníkového prieskumu o životných podmienkach obyvateľov v obci Dubník. Občania mali možnosť hodnotiť kľúčové oblasti komunitného života v obci. Os Y (ľavá strana obrázka) predstavuje ordinálnu škálu hodnotenia vybraných premenných – spoločenských javov, ktoré sú predmetom hodnotenia. Os X (pravá strana obrázka) predstavuje maximálny počet rovnakých hodnotení danej oblasti reprezentované prisúdením rovnakého čísla ako váhy dôležitosti.

Program hospodárskeho a sociálneho rozvoja obce Dubník



Obr. č. 17: Priority obce Dubník



Zdroj: Vlastné spracovanie, anketa v obci Dubník, 2015

Program hospodárskeho a sociálneho rozvoja obce Dubník



SWOT analýza Dubník, časť: Samospráva, kultúrny a spoločenský život, externé vzťahy obce

Silné stránky	Slabé stránky
<ul style="list-style-type: none"> Členstvo obce v mikroregionálnom združení <i>o.z. mikroregiónu Dvory a okolie</i> Inštitucionálne zastúpenie obce v orgánoch mikroregionálneho združenia Pozitívny vývoj kladného salda rozpočtového prebytku obce, tvorba rezerv Pozitívny vývoj fiškálnych indikátorov obce Podpora spoločenskej a záujmovej činnosti zo strany obce Pôsobnosť rôznych občianskych spolkov a záujmových združení na území obce Dobré podmienky pre organizované trávenie voľného času pre deti, mládež, dospelých a dôchodcov prostredníctvom činnosti záujmových združení 	<ul style="list-style-type: none"> Nedostatok vlastných finančných zdrojov obce na riešenie všetkých rozvojových problémov Neukončená decentralizácia verejnej správy a neukončená fiškálna decentralizácia Nesúlady medzi prenesenými kompetenciami a pridelenými finančnými dotáciami na vykonávanie týchto kompetencií samosprávou Existujúca dlhová služba a s tým spojená dlhová záťaž obce
Príležitosti	Ohrozenia
<ul style="list-style-type: none"> Rozvoj externých vzťahov medzi obcou a ostatnými obcami združenými v mikroregióne <i>o.z. mikroregiónu Dvory a okolie</i> Možnosti rozvíjania projektov spolupráce medzi partnerskými obcami na kultúrnej, sociálno - ekonomickej a infraštruktúrnej báze Možnosť získavania nových kontaktov, ekonomických a pracovných príležitostí medzi podnikateľmi združenými v mikroregióne Využitie rozpočtových rezerv na podporu kultúrno-spoločenskej činnosti v obci a vlastné investičné projekty obce 	<ul style="list-style-type: none"> Riziko nespôľupráce medzi jednotlivými členmi mikroregiónu, rozdielne názorové a hodnotové rozdiely Riziko spomalenia rozvoja obce v dôsledku nedostatku vlastných finančných prostriedkov a participácie na viacerých investične náročných projektoch Finančné a fiškálne riziko

Program hospodárskeho a sociálneho rozvoja obce Dubník



SWOT analýza Dubník časť: Ľudské zdroje, vzdelanie a kultúra

Silné stránky	Slabé stránky
<ul style="list-style-type: none"> • Stabilizovaný podiel produktívnej zložky obyvateľstva • Prevažujúci podiel imigrujúceho obyvateľstva nad emigrujúcim podielom obyvateľstva • Prítomnosť základných zariadení vzdelávania v obci reprezentovaných ZŠ a MŠ • Prítomnosť zariadení občianskej vybavenosti na trávenie voľno časových aktivít a organizovanie kultúrnych a spoločenských podujatí v obci (ihrisko, knižnica) • Silný kultúrno-historický potenciál obce zhmotnený v jej historicko-pamiatkovom fonde obce 	<ul style="list-style-type: none"> • Klesajúci trend vývoja počtu obyvateľov • Znižujúci sa podiel predproduktívnej zložky obyvateľstva v prospech nárastu poproduktívnej zložky obyvateľstva • Rastúci priemerný vek obyvateľstva a indexu starnutia • Prevažne záporný trend prirodzeného prírastku obce • Kolísavý trend kladného mechanického prírastku obyvateľstva • Nevyhovujúca vzdelanostná štruktúra obce • Vysoký podiel produktívneho obyvateľstva skôr s nižším stredným vzdelaním a nízky podiel obyvateľstva s úplným stredným a vysokoškolským vzdelaním • Prevládajúca monoštruktúrna základňa obyvateľov s vysokoškolským vzdelaním reprezentovaná najmä spoločensko-vednými odbormi • Nízky podiel vzdelanosti ľudských zdrojov vhodných na prácu v odvetviach vysokou pridanou hodnotou
Príležitosti	Ohrozenia
<ul style="list-style-type: none"> • Podpora rozvoja kultúrneho kapitálu obce prostredníctvom nadväzovania a zintenzívňovania kultúrnych väzieb medzi jednotlivými združeniami na lokálnej, regionálnej a medziregionálnej úrovni • Využitie kultúrno - historického potenciálu obce zhmotnenom v jej pamiatkovom fonde 	<ul style="list-style-type: none"> • Vzájomná kumulácia určitých negatívnych trendov v demografickom vývoji obyvateľstva s možným negatívnym dopadom na budúci rozvoj obce • Riziko vzniku a prehlbovania určitých patologických javov v obci (dlhodobá nezamestnanosť, chudoba, kriminalita apod.) • Možnosť oslabenia kultúrneho kapitálu v obci z dôvodov nezáujmu mladej generácie, možného nedostatku financií a pod.

Program hospodárskeho a sociálneho rozvoja obce Dubník



SWOT Analýza Dubník časť: Hospodárstvo, podnikanie a trh práce

Silné stránky	Slabé stránky
<ul style="list-style-type: none"> • Relatívne diverzifikovaná hospodárska základňa obce zastúpená vo všetkých sektoroch NH • Prítomnosť špecializovaných služieb a high – tech služieb v odvetviach s vysokou pridanou hodnotou • Pôsobnosť subjektov FO a PO v komerčných službách • Vysoký podiel ornej pôdy na celkovej výmere obce, dominantné zastúpenie agrosektora v ekonomickej štruktúre obce 	<ul style="list-style-type: none"> • Nedostatočne rozvinutý miestny trh práce v zmysle nepružnosti ponuky a dopytu na trhu práce, malého počtu pracovných príležitostí a nízkej miery tvorby pracovných miest • Vysoký podiel pracujúcich, odchádzajúcich za prácou do susedných oblastí • Nedostatočne vybudované prostredie vhodné pre expanziu služieb s vysokou pridanou hodnotou • Nedostatok kvalifikovaných síl pre rozvoj služieb s vysokou pridanou hodnotou • Pretrvávajúca zvýšená miera nezamestnanosti • Relatívne zvýšená koncentrácia pracujúceho obyvateľstva vo vybraných sektoroch NH (poľnohospodárstvo, obchod a priemysel)
Príležitosti	Ohrozenia
<ul style="list-style-type: none"> • Rozvoj podnikateľských príležitostí s trendovým a konjunkturálnym vývojom ekonomiky (priemysel) • Pôsobenie služieb s vysokou pridanou hodnotou s možnosťou potenciálnej tvorby pracovných miest s dopadom na zvýšenie lokálnej zamestnanosti • Podpora obce pri stimulovaní rozvoja podnikateľského sektora, formou technickej pomoci, daňových úľav pri prenájme obecného majetku pre podnikateľské účely a pod. • Rozvoj aktivít v spojení s cestovným ruchom 	<ul style="list-style-type: none"> • Možnosť zhoršenia podnikateľských podmienok v obci z dôvodu vývoja hospodárskeho cyklu (priemysel, obchod) • Možné zhoršenie finančnej sily obce z dôvodu poklesu prílevu financií z podielových daní zo ŠR a nutnosti splácania nákladov na obsluhu dlhovej služby • Riziko absolútneho poklesu zamestnanosti v lokálnom území či v rámci okresu vedúcemu k vyst'ahovávaní produktívneho obyvateľstva

Program hospodárskeho a sociálneho rozvoja obce Dubník



SWOT analýza Dubník, časť: Technická a sociálna infraštruktúra

Silné stránky	Slabé stránky
<ul style="list-style-type: none"> • Prítomnosť inštitucionálnych zariadení sociálnej infraštruktúry • Dostupnosť inžinierskych sietí (verejný vodovod, plyn, elektrina) • Dostatočné pokrytie mobilnými sieťami • Prítomnosť zariadení sociálnej infraštruktúry verejného zdravotníctva a verejného školstva • Prítomnosť zariadení sociálnej infraštruktúry komerčných služieb (obchod, pohostinstvo atp.) 	<ul style="list-style-type: none"> • Nevybudovaná verejná kanalizácia v obci a jej napojenie na ČOV • Zhoršená dopravná dostupnosť obce, vzdialenosť voči okresným mestám • Absencia niektorých služieb pre seniorov ako napr. denný stacionár, komunitné centrum, a pod. • Nevyhovujúci technický stav obecných budov, ako napr. kultúrneho domu, zdravotného strediska • Nevyhovujúci technický stav miestnych komunikácií • Absentujúce protipovodňové opatrenia • Nevysporiadané vlastnícke vzťahy vo vzťahu k športovému ihrisku a zlý technický stav okolitých budov
Príležitosti	Ohrozenia
<ul style="list-style-type: none"> • Zvýšenie kvality života obyvateľov prostredníctvom vybudovania verejnej kanalizácie napojenej na ČOV • Zlepšenie bezpečnosti obyvateľov dobudovaním infraštruktúry pre peších • Zníženie rizika ohrozenia záplavami dobudovaním rigolov na odvádzanie vody počas návalových dažďov • Zlepšenie kvality života obyvateľov poskytovaním sociálnych služieb pre seniorov a ostatných obyvateľov prostredníctvom zariadenia sociálnych služieb • Zlepšenie kultúrno-spoločenského života prostredníctvom rekonštrukcie kultúrneho domu • Zlepšenie športového vyžitia prostredníctvom riadne fungujúceho športového areálu 	<ul style="list-style-type: none"> • Negatívny dopad skladovania odpadových vôd v žumpách a septikoch • Zhoršujúca sa situácia so záplavami počas návalových dažďov v dôsledku nedobudovania vodných rigolov • Nedostatočná úroveň poskytovaných sociálnych služieb a jej negatívny vplyv na kvalitu života, najmä seniorov • Nefungujúce určité zariadenia pre trávenie voľno časových aktivít

Program hospodárskeho a sociálneho rozvoja obce Dubník



SWOT analýza Dubník, časť: Životné prostredie

Silné stránky	Slabé stránky
<ul style="list-style-type: none">• Plynofikácia obce má pozitívny vplyv na zníženie emisií v ovzduší• Obec patrí do oblasti s nízkym rizikom erózie poľnohospodárskej pôdy	<ul style="list-style-type: none">• Zaradenie obce do kategórie s mierne znečisteným životným prostredím• Zníženie kvality podzemných vôd v dôsledku skladovania odpadových vôd v žumpách• Nadmerné hodnoty chemických prvkov v povrchových vodách v okrese Nové Zámky• Absencia určitých zariadení odpadového hospodárstva a ich negatívny dopad na ŽP
Príležitosti	Ohrozenia
<ul style="list-style-type: none">• Zlepšenie kvality životného prostredia prostredníctvom zvýšenia environmentálneho povedomia obyvateľov• Zefektívnenie systému odpadového hospodárstva prostredníctvom vybudovania zberného dvora v obci	<ul style="list-style-type: none">• Nárast znečistenia životného prostredia v dôsledku priemyselných činností v okolí obce a skladovania odpadových vôd v žumpách



7. Kľúčové disparity a hlavné faktory rozvoja

Obec Dubník sa nachádza v okrese Nové Zámky v najbližšom susedstve obce sú okresy Komárno a Levice. Všetky tieto okresy z hľadiska evidovanej miery nezamestnanosti a možností trhu práce patria v rámci NSK k tým najdepresívnejším (NZ – 10,85%; KN - 15,48% ; LV – 12,91% v r.2014). Na základe vykonanej sociálno-ekonomickej analýzy obce, problematika ďalšieho rozvoja obce je multidimenzionálna. Ako kľúčové problémy obce sa ukazuje predovšetkým negatívny demografický vývoj spojený s kontinuálnym poklesom obyvateľstva, pretrvávajúca zvýšená miera nezamestnanosti a nedobudovaná vodohospodárska infraštruktúra. Istým problémom je aj určitý deficit sociálnych služieb a boli zaznamenané menšie nedostatky v oblasti odpadového hospodárstva. K uvedeným problémom prispieva aj zhoršená dopravná dostupnosť územia najmä voči mestským centráм vyššej úrovne. Je to spôsobené predovšetkým nízkym počtom prevádzkovaných liniek autobusovej verejnej dopravy. Navyše autobusová doprava je len jediný spôsob hromadnej verejnej prepravy. Z hľadiska dopravy, obec je naviazaná len na cesty II. a III. triedy.

Uvedené problémy môžu znižovať atraktivitu obce z hľadiska rozvoja bývania, tvorby pracovných miest a rozvoja podnikania.

V rámci riešenia problémov nezamestnanosti a podnikateľského prostredia je nutné sa oprieť o spoločné iniciatívy v rámci vznikajúceho združenia **Dvory a okolie**. Vzájomne podobný rozmer problémov by mohol priniesť spoločné návrhy riešenia založených na využívaní miestnych endogénnych faktorov rozvoja (geografické podmienky, produktívna pracovná sila, prírodné lokalizačné faktory).

Z hľadiska technickej infraštruktúry najvýznamnejším problémom obce je nevybudovaná kanalizácia a ČOV čo významne obmedzuje širší rozvoj obce z hľadiska budovania ďalších zariadení občianskej vybavenosti a komunálneho bývania.

Z pohľadu sociálnej infraštruktúry určitým nedostatkom je istý deficit sociálnych služieb najmä voči občanom staršej generácie. Chýba taktiež nejaké zariadenie pre dôchodcov, imobilných či inak postihnutých pacientov.

Z hľadiska situácie v oblasti životného prostredia, kľúčovým problémom je nevybudovaná kanalizačná sieť. Odpadové vody sú zbierané do septikov alebo žump a následne vyprázdňované neregulovaným spôsobom, čo spôsobuje neúmerne zaťaženie okolitého životného prostredia. Zaťaženie životného prostredia sa prejavuje v zhoršenej kvalite povrchových a podpovrchových vôd

Z hľadiska plánovania budúceho rozvoja obce sa dobudovanie vodohospodárskej infraštruktúry stane skôr či neskôr nutnosťou.

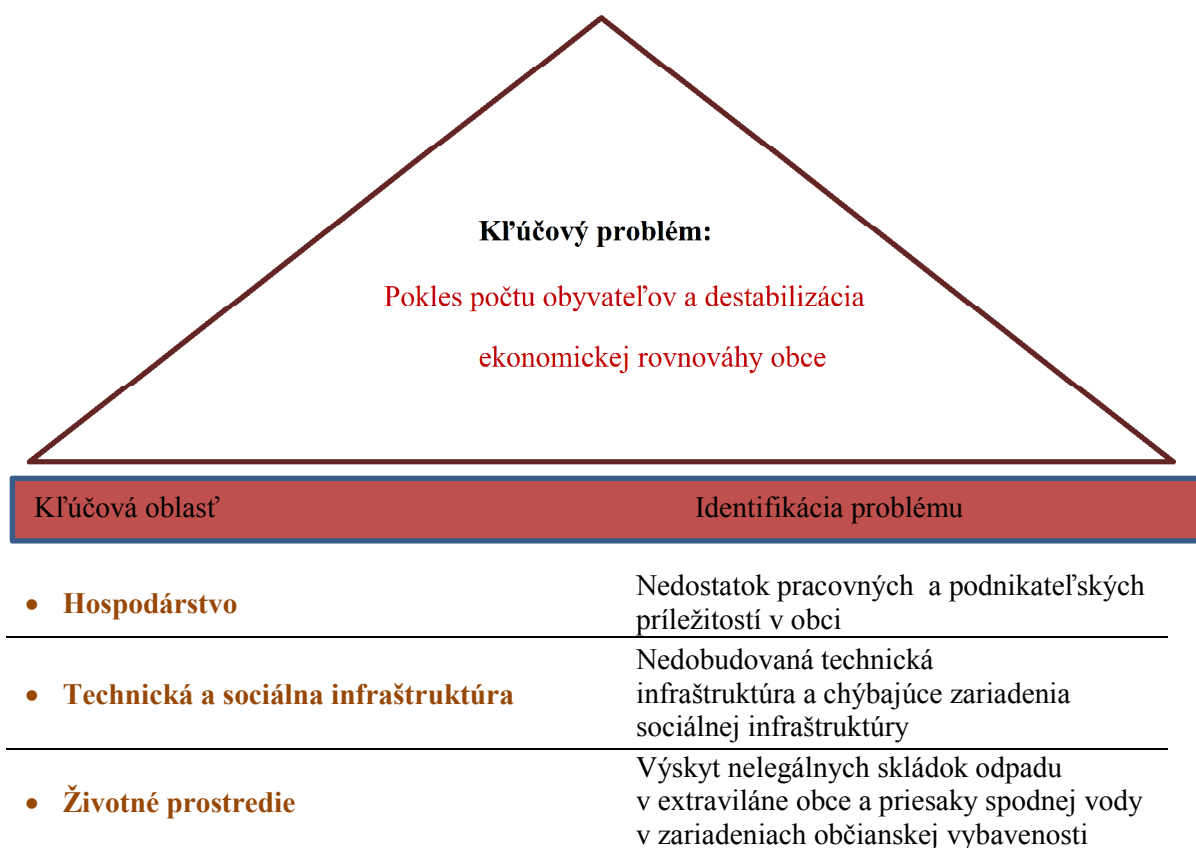
V novom programovom období 2014 – 2020 došlo pomerne k značnému presunu finančných prostriedkov v rámci spoločnej poľnohospodárskej politiky pod rozpočtovú kapitolu rozvoja vidieka. Veľký objem finančných problémov bolo vyčlenených pre konvergujúce regióny, ktoré majú najmä vidiecky charakter. Obce majú možnosť odstraňovať vlastné bariéry územného rozvoja a stimulovať vlastný regionálny rozvoj prostredníctvom rôznych investičných i neinvestičných projektov. Vysoká pridaná hodnota môže spočívať v projektoch budovania infraštruktúry a rozvoja spolupráce. Obec by mala v rámci svojej vlastnej exekutívy vytvoriť orgán, ktorý by sa týmito budúcimi výzvami dokázal kompetentne zaoberať.



8. Analýza problémov

Určenie hlavných problémov a spoločné hľadanie ich príčin ako aj ich dôsledkov je základným nástrojom v procese tvorby strategických cieľov programu rozvoja. Správna identifikácia kľúčových problémov zabezpečí čo najväčšiu adresnosť tohto dokumentu. Vstupným nástrojom v procese identifikácie problémov v obci Dubník je podrobná SWOT analýza vychádzajúca s komplexnej socio-ekonomickej analýzy obce, popisujúca silné a slabé stránky, príležitosti a ohrozenia jednotlivých oblastí rozvoja. Pri skúmaní príčin a dôsledkov hlavných rozvojových disparít je potrebné nájsť ich väzby a spoločnú prepojenosť, resp. vzájomnú podmienenosť. Takto identifikované vzťahy vytvárajú tzv. strom problémov, ktorý predstavuje grafické vyjadrenie väzieb medzi hlavnými problémami, ich príčinami a dôsledkami. Zároveň tak poskytuje ucelený obraz o identifikovaných problémoch a napomáha k správne naplánovaniu stratégie programu.

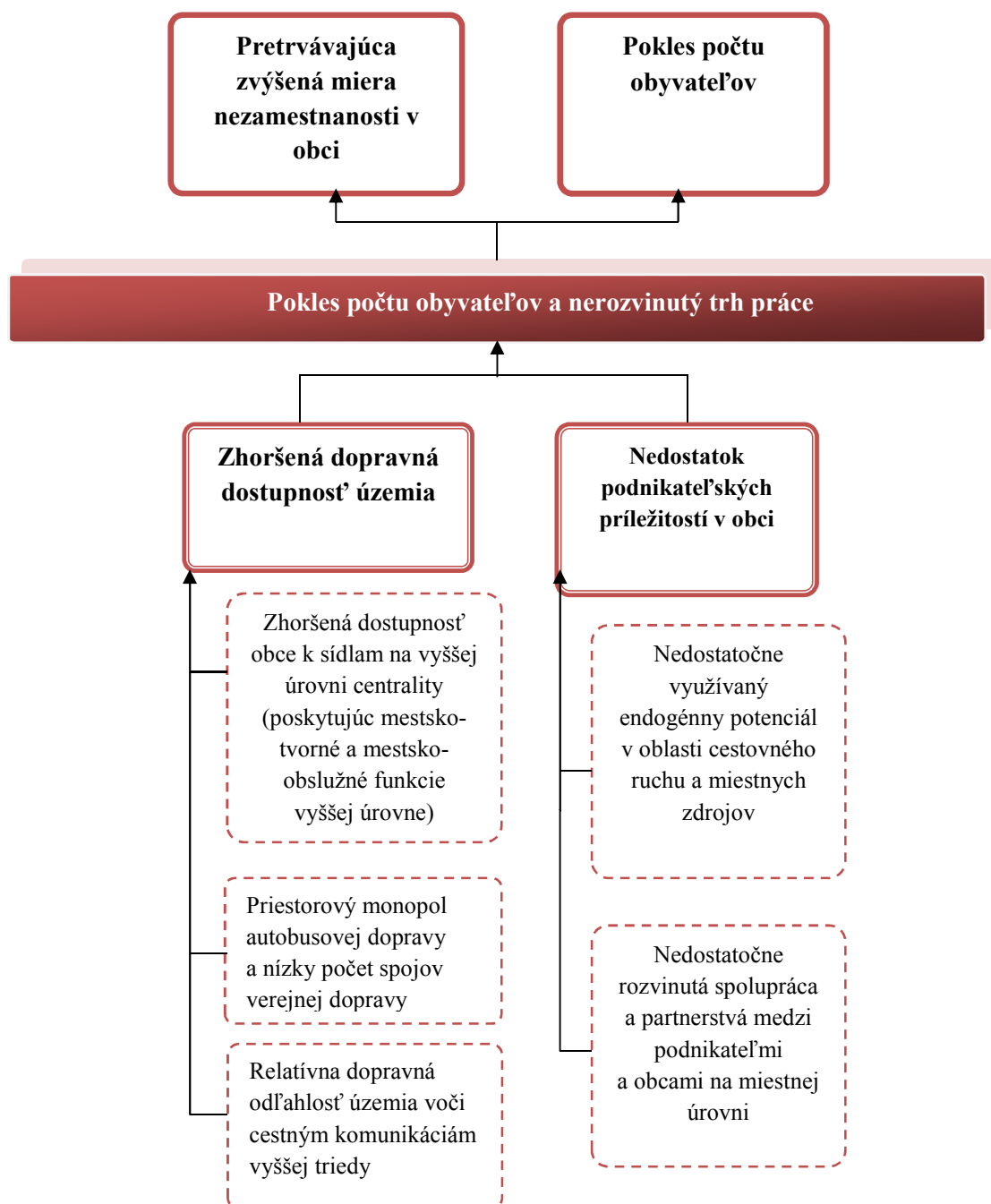
Identifikácia problémov vplyvujúcich na rozvoj územia vychádza zo socioekonomickej analýzy obce. V rámci problémovej analýzy boli vytvorené tri základné skupiny problémov v nasledovných oblastiach:





Identifikovaný kľúčový problém:

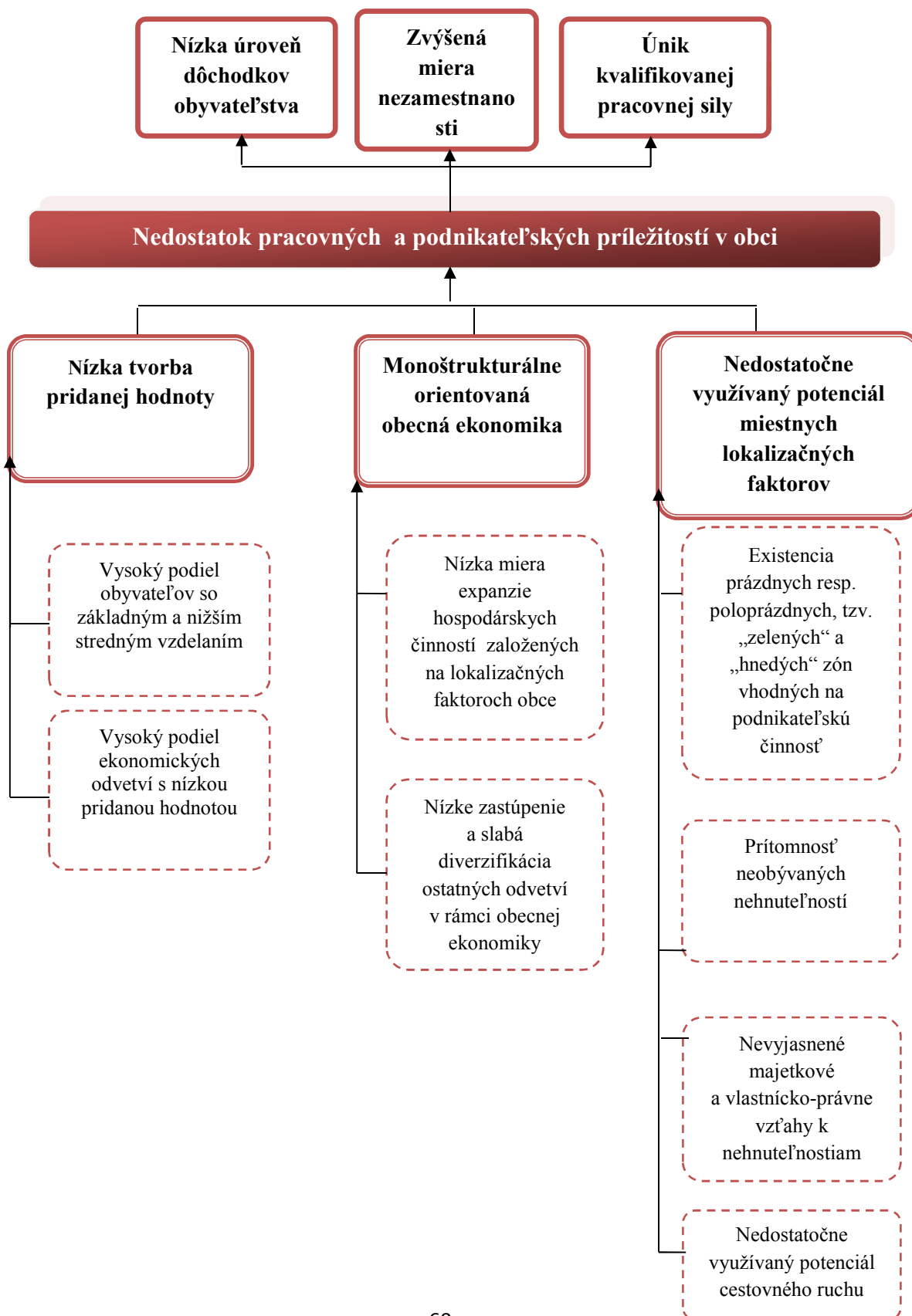
Pokles počtu obyvateľov a nerozvinutý trh práce





Strom problémov pre kľúčovú oblasť I: Hospodárstvo

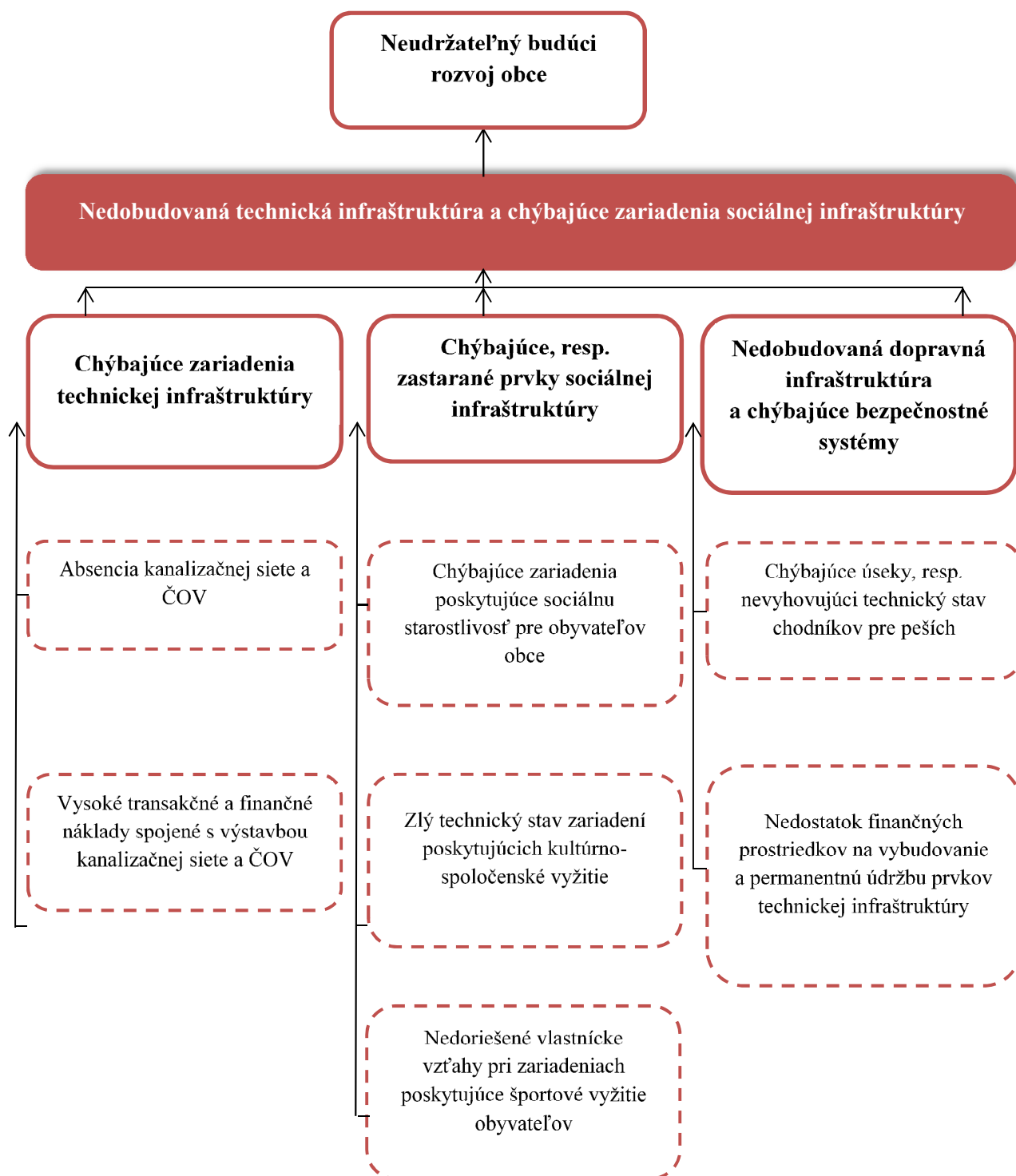
Identifikovaný problém: Nedostatok pracovných a podnikateľských príležitostí v obci





Strom problémov pre kľúčovú oblasť II : Technická a sociálna infraštruktúra

Identifikovaný problém: Nedobudovaná technická infraštruktúra a chýbajúce zariadenia sociálnej infraštruktúry

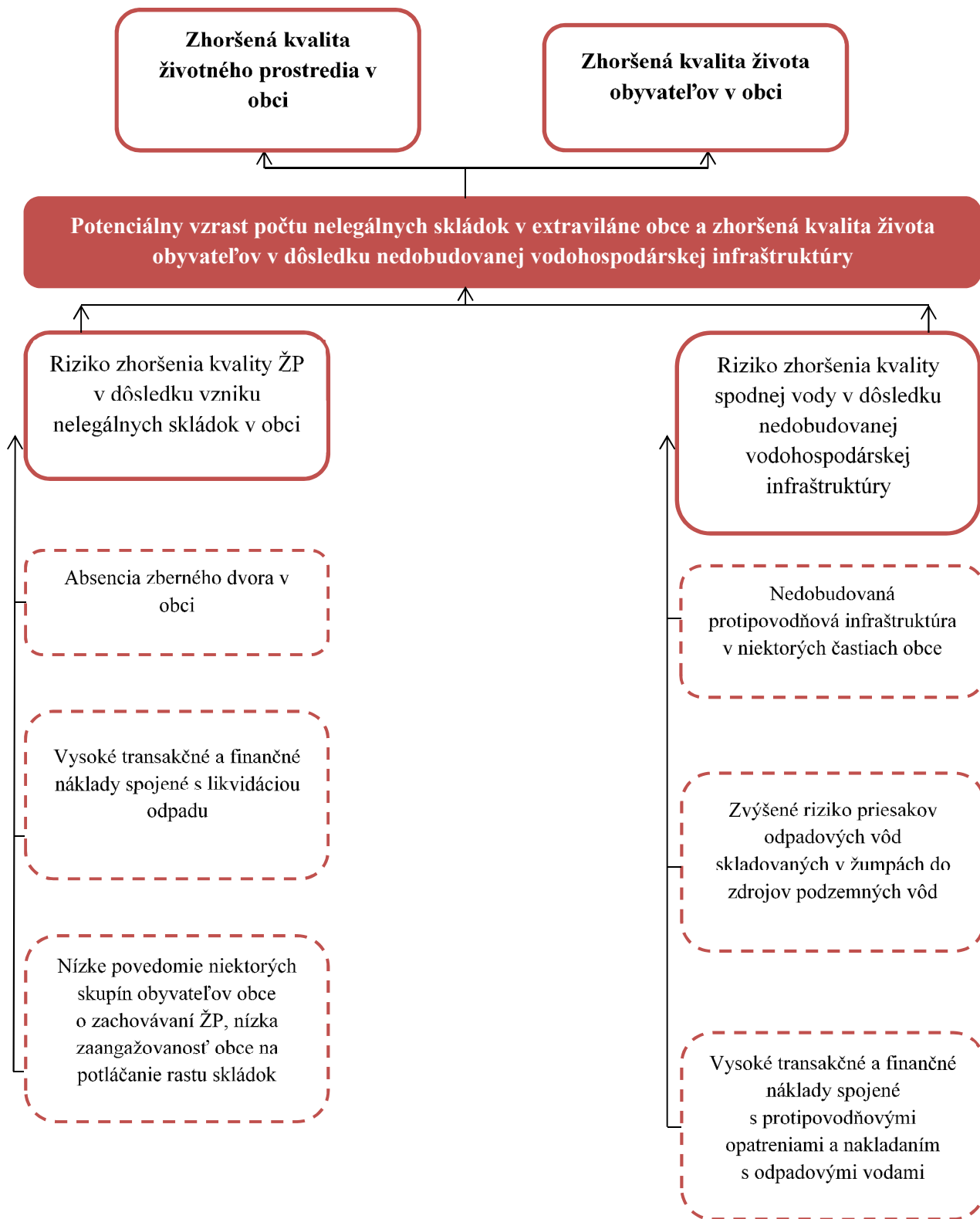


Program hospodárskeho a sociálneho rozvoja obce Dubník



Strom problémov pre kľúčovú oblasť III : Životné prostredia

Identifikovaný problém: Výskyt nelegálnych skládok v extraviláne obce a zhoršená kvalita života v obci spôsobená povodňami





9. Rozvojová stratégia

Rozvojová vízia obce Dubník

Obec Dubník chce byť atraktívnou obcou, v ktorej obyvatelia budú žiť v upravenom a čistom prostredí s komplexne vybudovanou technickou a sociálnou infraštruktúrou a zachovanou duchovno – kultúrnou identitou. Bude vytvárať vhodné podmienky pre rozvoj podnikateľského prostredia s dôrazom na diverzifikáciu výrobných a nevýrobných odvetví využívajúcich potenciál územia a rešpektujúcich princípy udržateľného rozvoja, ochrany prírody a krajiny. Svojim občanom bude poskytovať dostatok pracovných príležitostí, možností bývania a sebarealizácie ako aj kultúrneho a športového vyžitia

9.1. Identifikácia cieľov a popis rozvojovej stratégie

V nadväznosti na prijatú víziu obce Dubník bol stanovený globálny cieľ stratégie a naň nadväzujúci súbor strategických a špecifických cieľov, ktoré sú členené do základných časových období. Jednotlivé obdobia odrážajú predpokladanú dĺžku a náročnosť dosiahnutia stanoveného cieľa. Ciele ďalej vstupujú do procesov tvorby samotnej stratégie programu, pozostávajúcej z priorít, špecifických cieľov a opatrení, ktorých realizácia smeruje k napĺňaniu definovaných cieľov.

Globálny cieľ

Zvýšenie hospodárskej aktivity na území obce, prostredníctvom zvýšenia miestnej zamestnanosti a tvorby podnikateľských príležitostí, dobudovanie chýbajúcej technickej infraštruktúry a likvidácie nelegálnych skládok odpadu.

Navrhnutý globálny cieľ programu predpokladá jeho naplnenie do konca r.2020, výsledkom jeho naplnenia chce obec dosiahnuť:

- zvýšenie dôchodkov obyvateľov obce meraných prostredníctvom HDP/obyv. v PKS
- zvýšenie miery zamestnanosti na trhu práce v obci a zníženie miery nezamestnanosti
- zastavenie trvalého poklesu počtu obyvateľov obce

Strategické ciele

Strategické ciele nadväzujú na kľúčové problémy rozvoja identifikované v problémovej analýze programu v troch oblastiach sociálno-ekonomického a spoločenského života obce. Ich napĺňanie povedie k postupnému odstraňovaniu týchto problémov a vytvorí tak podmienky pre vyvážený ekonomický a kultúrny rozvoj obce.

Program hospodárskeho a sociálneho rozvoja obce Dubník



Definovanie strategických cieľov PHSR vo väzbe na kľúčové oblasti

Priorita	Strategický cieľ
I. Hospodárstvo	Dlhodobý udržateľný ekonomický vývoj založený na diverzifikovanej štruktúre výrobných a nevýrobných odvetví využívajúcich endogénne zdroje územia s vyšším podielom odvetví s vysokou pridanou hodnotou
II. Infraštruktúra	Vybudovanie chýbajúcej vodo-hospodárskej infraštruktúry, modernizácia a dobudovanie súčasnej dopravnej infraštruktúry a zariadení občianskej vybavenosti.
III. Životné prostredie	Udržateľný rozvoj územia zabezpečený postupnou likvidáciou nelegálnych skládok, vybudovaním obecného zberného dvora, zabezpečenie prevencie voči následkom živelných pohrôm v obci a zvýšenie povedomia občanov ohľadom environmentálnej udržateľnosti obce

V nadväznosti na prijaté strategické ciele definované v 3 okruhoch priorít programu boli vytvorené prierezové ciele, implementácia ktorých by mala napomôcť napĺňaniu strategických cieľov programu.

Prierezový cieľ	Identifikácia cieľa
<ul style="list-style-type: none">Zaangažovanosť samosprávy k napomáhaniu realizácie vyššie uvedených cieľov	Samospráva v rámci svojich kompetencií a finančných možností inštitucionálne zakotví napĺňanie jednotlivých politík prostredníctvom vytvorenia komisie územného rozvoja

Strategické ciele možno naplňať prostredníctvom čiastkových alebo špecifických cieľov, ktoré konštituuju strategický cieľ ako celok. Intervenciou špecifických cieľov možno naplňať jednotlivé oblasti strategického cieľa. Ďalej ku každému špecifickému cieľu sa vzťahuje príslušné opatrenie, ktorým sa sleduje napĺňanie špecifického cieľa, čo predstavuje celkovú logiku intervencie programového dokumentu.

Na zabezpečenie celkovej synergie všetkých zvolených cieľov (strategických cieľov v rámci prioritných oblastí, špecifických cieľov a opatrení) je zvolený aj prierezový cieľ, ktorý by mal vstupovať do všetkých prioritných oblastí zároveň. Prierezový cieľ predstavuje možnosti a nástroje samosprávy, ktorými môže priamo ovplyvňovať územný rozvoj obce.

Program hospodárskeho a sociálneho rozvoja obce Dubník



<p>PRIEREZOVÝ CIEĽ: ZAANGAŽOVANOSŤ SAMOSPRÁVY</p>	<p>ŠPECIFICKÝ CIEĽ</p>	<p><i>1. Vytvorenie komisie pre územný rozvoj obce</i></p>	<p>OPATRENIA</p>	<p>1.1 Vytyčovanie a formulácia politík pre identifikované prioritné cieľové oblasti územného rozvoja obce</p> <p>1.2 Zastupovanie obce v otázkach externých vzťahov k iným obciam a k mikroregionálnemu združeniu Dvory a okolie</p> <p>1.3 Zastupovanie obce v oblasti „public relation“ a v otázkach riešení vnútorných problémov obce a mobilizácii občanov a spolkov pri riešení týchto problémov</p> <p>1.4 Zabezpečenie technickej a asistenčnej podpory činnosti komisie</p>
--	-------------------------------	--	-------------------------	--

Program hospodárskeho a sociálneho rozvoja obce Dubník



PRIORITY I.: HOSPODÁRSTVO	ŠPECIFICKÉ CIELE	1. Vysporiadanie vlastníckych vzťahov smerom k určitým nehnuteľnostiam schopným prinášať zisk alebo úžitok	OPATRENIA	1.1 Identifikácia nehnuteľností (pozemky, budovy) potenciálne využitelných pre budúci rozvoj obce
		2. Rozvoj hospodárskych činností založených na lokalizačných faktoroch územia		1.2 Uskutočnenie komasácie vybraných pozemkov pre účely identifikácie vlastníkov so záujmom využitia pre budúci rozvoj obce
				2.1 Využívanie lokalizačných faktorov územia smerom k rozvoju podnikania v obci
				2.2 Využívanie lokalizačných faktorov smerom k cestovnému ruchu
				2.3 Rozvoj foriem a produktov cestovného ruchu

Program hospodárskeho a sociálneho rozvoja obce Dubník



PRIORITY II.: TECHNICKÁ A SOCIÁLNA INFRAŠTRUKTÚRA	ŠPECIFICKÉ CIELE	1. Dobudovanie chýbajúcej základnej infraštruktúry	OPATRENIA	1.1 Vypracovanie projektu vybudovania kanalizačnej siete a ČOV v obci v spolupráci s možnými partnermi z okolitých obce
		2. Zlepšenia a modernizácia dopravnej infraštruktúry, dobudovanie systémov na zvýšenie bezpečnosti obyvateľov		1.2 Rekonštrukcia vodovodnej siete Dvor Mikuláš
		3. Renovácia zariadení sociálnej infraštruktúry		2.1 Vymedzenie úsekov ciest a chodníkov pre peších vyžadujúcich renováciu alebo dobudovanie
				3.1. Vybudovanie zariadenia sociálnych služieb
				3.2. Rekonštrukcia obecných budov vrátane kultúrneho domu, domu služieb, klubu dôchodcov a budovy školskej kuchyne
				3.3. Vyriešenie vlastníckych vzťahov v areáli športového ihriska, rekonštrukcia a dobudovanie športového ihriska so sociálnou infraštruktúrou
				3.4. Vybudovanie detského športoviska s telocvičňou pri MŠ
				3.5. Výstavba nájomných bytov

Program hospodárskeho a sociálneho rozvoja obce Dubník



<p>PRIORITA III.: ŽIVOTNÉ PROSTREDIE</p>	<p>ŠPECIFICKÉ CIELE</p>	<p><i>1. Sprevádzkovanie rozšírenej infraštruktúry odpadového hospodárstva v obci a boj proti nelegálnym skládkam</i></p>	<p>OPATRENIA</p>	<p>1.1 Vybudovanie a sprevádzkovanie zberného dvora na stavebný a komunálny odpad</p> <p>1.2 Zavádzanie nových aktivít zameraných na prevenciu a boj proti rozširovaniu nelegálnych skládok</p> <p>2.1 Zavedenie protipovodňových opatrení v rizikovom období</p>
		<p><i>2. Zabezpečenie prevencie voči následkom spôsobených zníženou kvalitou spodných vôd a živelných pohrôm v obci</i></p>		



10. AKČNÝ PLÁN REGIONÁLNEHO ROZVOJA OBCE

V prvom rade je nutné pripomenúť, že daný obsah programového dokumentu PHSR obce Dubník nie je vyčerpávajúci. Komplexnú a mnohotvárnú realitu je ťažké exaktne postihnúť, čo je dané zložitou a stochastickou realitou. Avšak programový dokument by mal rámcovo zahŕňať kľúčové problémy a k nim nastavené ciele, realizovaním ktorých by sa mal dosiahnuť širší rozvoj obce v súčasnom programovom období r.2014 – 2020.

Realizácia všetkých cieľov, opatrení a aktivít pri napĺňaní jednotlivých častí stratégie si bude vyžadovať vysokú zaangažovanosť samosprávy obce Dubník z hľadiska jej ľudských, materiálnych a najmä aj finančných zdrojov.

Z hľadiska ľudských zdrojov sa navrhuje celkové riadenie stratégie previesť do kompetencií členov komisie regionálneho (územného) rozvoja obce, ktorá by podliehala kľúčovým orgánom obce – starostovi a obecnému zastupiteľstvu. Zastúpenie jednotlivých členov komisie si vyžaduje vysokú kvalifikovanú odbornosť a skúsenosti z praxe v daných predmetných činnostiach.

Z pohľadu finančných zdrojov, obec sa musí opierať o svoj obecný rozpočet a o jeho návrhu rozdelenia finančných prostriedkov do jednotlivých rozpočtových kapitol v budúcich obdobiach. Obec pri plánovaní výdavkov, vrátane výdavkov na svoj územný rozvoj musí zohľadňovať svoju východiskovú situáciu najmä v zmysle plánovaných investičných projektov a nákladov dlhovej služby obce.

Vhodným nástrojom pomoci pri realizovaní predmetných cieľov je aj zvýšenie záujmu obce o možnosti čerpania zdrojov zo ŠF EÚ v novom programovom období, buď na individuálnej báze alebo v rámci zoskupenia mikroregiónu **Dvory a okolie**. Na vypracovanie projektu, môže obec využiť i služby regionálnej rozvojovej agentúry.

V súčasnosti PHSR obce Dubník nezahrňuje indikatívne rozdelenie finančných prostriedkov na jednotlivé ciele rozvoja obce. Zainteresovanosť obce do jednotlivých cieľov stratégie závisí od objektívneho posúdenia nákladov a prínosov, vrátane optimality navrhovaného riešenia zo strany čelných predstaviteľov obce.

10.1 Implementačný rámec špecifických cieľov a opatrení

Prierezový cieľ: Zaangažovanosť samosprávy

Špecifické ciele a opatrenia

Špecifický cieľ 1: Vytvorenie komisie pre územný rozvoj obce

V súčasnosti obec ako fungujúca samosprávna entita pozostáva z určitej hierarchie orgánov a subjektov, ktorý má presne vymedzenú náplň práce a kompetencie. Preto úlohy spojené s plánovaním rozvoja obce a regionálneho rozvoja širšieho územia obce je len veľmi ťažko delegovať na existujúce subjekty. Otázka plánovania, manažmentu, implementovania, monitorovania, hodnotenia a kontroly si taktiež vyžaduje veľa času a zodpovednosti. Vytvorenie **Komisie územného**

Program hospodárskeho a sociálneho rozvoja obce Dubník



(regionálneho) rozvoja zloženej z odborníkov a občiansky zaangažovaných obyvateľov by mohlo napomáhať plánovaniu budúceho rozvoja obce. Činnosť komisie pre jej členov by nemohla byť ich hlavnou ekonomickou činnosťou, avšak organizovanie činnosti komisie by si vyžadovalo trvalé miesto schopného manažéra aj kvôli zapojeniu obce do mikroregiónu Dvory a okolie.

Očakávaný dopad Špecifického cieľa 1:

Komisia územného (regionálneho) rozvoja obce by zabezpečovala všetky úlohy spojené s plánovaním všestranného rozvoja obce, navrhovaním riešenia pre hlavné problémy obce a riadenie externých vzťahov obce s partnermi. Pôsobila by a zodpovedala sa ako jeden z kľúčových poradných orgánov starostovi obce a obecnému zastupiteľstvu.

Je dôležité presne oddeliť náplň práce Komisie od náplní práce už existujúcich orgánov, aby sa Komisia mohla sústrediť len na svoju problematiku v čom by spočívala jej pridaná hodnota

Opatrenie 1.1: Vytýčovanie a formulácia politík pre identifikované prioritné cieľové oblasti územného rozvoja obce

Popis opatrenia:

Komisia pre rozvoj obce by v náplni svojej práce formulovala politiky, ktoré by prispievali k riešeniu kľúčových problémov a viedli by k budúcemu rozvoju obce. Politiky by sa zakladali na súčasných prioritných oblastiach územného rozvoja obce

Rámcové aktivity realizujúce opatrenie:

- Návrh zloženia členov Komisie, vytvorenie štatútu a orgánov komisie
- Vymedzenie kompetencií Komisie
- Vymedzenie kľúčových oblastí pre pôsobenie Komisie
- Uvedenie Komisie do praxi

Cieľové skupiny:

- Obyvatelia obce

Spolupracujúce a implementujúce subjekty:

- Obec
- Občianske združenia
- Podnikatelia

Predpokladaná doba trvania: krátke obdobie (1 – 3 roky)

Indikátor výsledku:

- Hodnotiace správy o činnosti Komisie za príslušné obdobie (rok)
- Uzavreté a zrealizované politiky a opatrenia v rámci politík (počet)

Program hospodárskeho a sociálneho rozvoja obce Dubník



Opatrenie 1.2: Zastupovanie obce v otázkach externých vzťahov k iným obciam a k mikroregionálnemu združeniu Dvory a okolie

Popis opatrenia:

V súvislosti so zapojením sa obce do vzniku MASky v rámci mikroregiónu Dvory a okolie pre obec vyplývajú i nové povinnosti v zmysle koordinácie jednotlivých aktivít, ktoré by prispievali k rozvoju územia ako celku. V otázke riadenia externých vzťahov obce, komunikácie a odborného zapájania sa obce do činnosti MASky by Komisia mohla byť zvlášť nápomocná, ak by táto agenda spadala do jej kompetencie. Na druhej strane by Komisia mohla odborným spôsobom informovať predstaviteľov obce o aktivitách v rámci MASky.

Rámcové aktivity realizujúce opatrenie:

- Prítomnosť predstaviteľov Komisie ako prísediach na kľúčových rokovaníach predstaviteľov MASky
- Zastupovanie obce v odbornej rovine na rokovaníach s inými orgánmi MASky resp. s pracovnými skupinami v rámci MASky
- Informovanie a poradenská činnosť predstaviteľov obce zo strany Komisie ohľadom budúcich aktivít v MASke

Cieľové skupiny:

- Obec
- Predstavitelia obce
- Obyvatelia obce

Spolupracujúce a implementujúce subjekty:

- Obec
- Občianske združenia
- Podnikatelia

Predpokladaná doba trvania: krátke obdobie (1 – 3 roky)

Indikátor výsledku:

- Hodnotiace správy Komisie o činnosti MASky za príslušné obdobie (rok)
- Stanoviská Komisie k navrhovaným opatreniam a aktivitám v rámci MASky

Opatrenie 1.3: Zastupovanie obce v oblasti „public relation“ a v otázkach riešení vnútorných problémov obce a mobilizácii občanov a spolkov pri riešení týchto problémov

V rámci pôsobenia obce ako inštitúcie vo vzťahu k občanom a obyvateľom obce je dôležitá spätná väzba obyvateľov smerom ku krokom samosprávy. Taktiež je dôležité zvyšovať povedomie občanov o dianí v obci a dokonca zapájať občanov prostredníctvom občianskych združení do riadenia obce. Komisia v rámci svojej náplni práce by mohla zodpovedať aj za riadenie „public relation“ v obci.

Rámcové aktivity realizujúce opatrenie:

Program hospodárskeho a sociálneho rozvoja obce Dubník



- Komunikácia predstavitel'a komisie zodpovedajúceho za PR s občanmi, občianskymi združeniami o dianí v obci a mikroregióne
- Používanie nástrojov masmediálnej komunikácie v komunikácii s verejnosťou
- Pravidelné stretávanie sa Komisie s občanmi pri riešení určitých problémov, ohrozujúcimi budúci rozvoj obce, stretávanie sa pri tvorbe spoločenských podujatí a pod.

Cieľové skupiny:

- Obec
- Predstavitelia obce
- Obyvatelia obce

Spolupracujúce a implementujúce subjekty:

- Obec
- Občianske združenia
- Obyvatelia

Predpokladaná doba trvania: krátke obdobie (1 – 3 roky)

Indikátor výsledku:

- Hodnotiace správy Komisie za oblasť PR za príslušné obdobie (rok)
- Správy Komisie zo stretnutí s predstaviteľmi občianskych združení a pod.

Opatrenie 1.4: Zabezpečenie technickej a asistenčnej podpory činnosti komisie

Pre riadny výkon činnosti Komisie je nevyhnutná administratívna činnosť spojená s riadením realizácie rozvojových projektov, komunikácie s partnermi a atp. Vhodným riešením by mohlo byť zainteresovanie ľudských zdrojov so záujmom o danú problematiku. Možnosťou je i využitie sociálnych programov ÚPSVaR v rámci aktívnych opatrení trhu práce (presnejšie zákon č.5/2004 Z.z. o službách zamestnanosti v znení neskorších predpisov, § 54. Ide konkrétne o 2 možnosti – absolventská prax a príspevok na podporu vytvárania pre mladých nezamestnaných do 29 rokov. Obec by bola ušetrená od priamych nákladov.

Rámcové aktivity realizujúce opatrenie:

- Vyhľadanie potenciálnych absolventov cez úrad práce alebo z externých subjektov (univerzita)
- Uzavretie zmluvy o absolventskej praxi medzi absolventom resp. žiadosť o príspevok na zamestnanie pre mladých nezamestnaných do 29 rokov, obcou a úradom práce
- Realizácia hore uvedených aktivít

Cieľové skupiny:

- Obec

Program hospodárskeho a sociálneho rozvoja obce Dubník



Spolupracujúce a implementujúce subjekty:

- Obec
- Štátna správa

Predpokladaná doba trvania: krátke obdobie (1 – 3 roky)

Indikátor výsledku:

- Zmluva o absolventskej praxi
- Počet absolventov a mladých nezamestnaných zúčastnených na praxi za sledované obdobie

Priorita I: Hospodárstvo

Špecifické ciele a opatrenia

Špecifický cieľ 1: Vysporiadanie vlastníckych vzťahov smerom k určitým nehnuteľnostiam schopným prinášať zisk alebo úžitok

Vysporiadané vlastnícke vzťahy sú základom pre efektívne riadenie a nakladanie s materiálnymi a technickými zdrojmi obce v zmysle jej ďalšieho rozvoja.

Očakávaný dopad Špecifického cieľa 1:

Vysporiadané vlastnícke vzťahy smerom k vybraným nehnuteľnostiam v strednodobom období zabezpečí ich riadne využívanie obcou pre verejné účely a zároveň pre účely rozvoja obce.

2.4 Opatrenie: 1.1 Identifikácia nehnuteľností (pozemky, budovy) potenciálne využiteľných pre budúci rozvoj obce

Popis opatrenia:

Nehnuteľnosti vždy predstavovali aktívum, ktorý bol trvalým uchovávateľom hodnoty. Hodnota takýchto aktív v čase kolíše, avšak možno ju zvýšiť zainvestovaním do nehnuteľností (infraštruktúra, renovácia fyzického kapitálu). Zo štatistického výberového skúmania vyplynulo, že v obci by sa malo nachádzať viacero nehnuteľností aktuálne neobývaných resp. nevyužívaných, ktoré možno potenciálne využiť pre budúci územný rozvoj obce. Potenciálne nehnuteľnosti môže obec využiť jednak pre vlastnú potrebu (aktívna časť majetkovej bilancie) alebo ich môže ponúknuť na účely podnikania či bývania. Finálnym výstupom opatrenia by mala byť on – line cenová mapa nehnuteľností, obsahujúce vhodné nehnuteľností (pozemky, stavby) vhodné na predaj, prenájom, zámenu. Od opatrenia sa

Program hospodárskeho a sociálneho rozvoja obce Dubník



očakáva možný rozvoj miestneho trhu nehnuteľností, likvidácia fyzických bremien a potenciálny rozvoj obce v zmysle rozvoja podnikania a bývania.

Rámcové aktivity realizujúce opatrenie:

- Poverenie zodpovedných členov komisie za elaboráciu projektu cenovej mapy nehnuteľností a stanovenie postupnosti krokov na vypracovanie cenovej mapy (určenie kompetencií, vytvorenie rozpočtovej kapitoly, plán činností, harmonogram práce, monitoring, kontrola)
- Identifikácia potenciálnych nehnuteľností (pozemky, stavby) vhodných na územný rozvoj obce
- Vytvorenie on-line cenovej mapy nehnuteľností obce Dubník, jej sprístupnenie na obecnom webovom portáli ako aj na regionálnych portáloch nehnuteľností v SR

Cieľové skupiny:

- Obyvatelia obce a obyvatelia širšieho regiónu, podnikatelia

Spolupracujúce a implementujúce subjekty:

- Samospráva a orgány samosprávy
- Podnikatelia
- Externé subjekty

Zdroje financovania:

- Rozpočtové prostriedky obce

Predpokladaná doba trvania: stredné obdobie (4 – 6 roky)

Indikátor výsledku: Prevádzka portálu cenovej mapy, počet prihlásených užívateľov za časové obdobie (rok, štvrt'rok, ap.)

Opatrenie: 1.2 Uskutočnenie komasácie vybraných pozemkov pre účely identifikácie vlastníkov so záujmom využitia pre budúci rozvoj obce

Popis opatrenia:

Pozemkové úpravy sú v súčasnosti kľúčovým nástrojom k realizovaniu širšieho územného rozvoja každej obce. Obec Dubník z hľadiska svojej geografickej polohy, ako aj vďaka svojmu prirodzenému potenciálu má vhodné predpoklady na realizovanie územného rozvoja. Častou prekážkou na dosiahnutie tohto cieľa sú nevysporiadané a nevyjasnené majetkovo-právne vzťahy voči nehnuteľnostiam predovšetkým vo vzťahu k pozemkom. Navyše pôdny fond sa vyznačuje vysokou rozdrobenosťou z hľadiska počtu vlastníkov. Katastrálne územie obce sa taktiež vyznačuje rozdrobenosťou pôdneho fondu. Z hľadiska plánovania budúceho rozvoja obce sa navrhuje započatie procesu komasácie – pozemkových úprav tých pozemkov, ktoré majú byť predmetom územného

Program hospodárskeho a sociálneho rozvoja obce Dubník



rozvoja obce v budúcnosti. Predpokladom komasácie je uskutočnený ROEP (register obnovennej evidencie pozemkov), ktorý by mal identifikovať zistených i nezistených vlastníkov. Predmetom komasácie by bol predovšetkým súbor pozemkov vedených pod parcelným č. C- KN 966/1 až 966/10 a 966/16 v celkovej výmere 18,52 ha. Časť pozemkov je v súkromnom vlastníctve a časť pozemkov má nezisteného vlastníka. Z hľadiska účelu využitia väčšina plochy (cca 90%) je mimo zastavaného územia. Časť pozemkov je pripojená na inžinierske siete a časť pozemkov križujú inžinierske siete (966/1 , 966/6) .

Vysporiadanie vlastníckych vzťahov a prevzatie pozemkov do prenájmu alebo vlastníctva obce môže predstavovať významný rozvojový impulz do budúcnosti. Pozemky môžu byť využité na budúcu bytovú výstavbu, alebo zriadenie podnikateľského parku, resp. použité ako predmet záložného práva.

Rámcové aktivity realizujúce opatrenie:

- Vymedzenie pozemkových parciel, ktoré by mali byť predmetom pozemkových úprav (možnosť rozplánovania procesu na niekoľko fáz)
- Zainteresovanie verejnosti, kampaň na zistenie vlastníkov mimo územia obce
- Procesné úkony na strane samosprávy (zmeny v ÚP, vytyčovanie nových hraníc pozemkov ap.)
- Vstup do konania so štátnou správou (OPÚ Nové Zámky)
- Rokovania s vlastníkmi, hľadanie prijateľných riešení, uskutočnenie pozemkových úprav

Cieľové skupiny:

- Obyvatelia obce a obyvatelia širšieho regiónu, podnikatelia

Spolupracujúce a implementujúce subjekty:

- Samospráva a orgány samosprávy

Zdroje financovania:

- Rozpočtové prostriedky obce

Predpokladaná doba trvania: dlhé obdobie o (7 - 10 rokov)

Indikátor výsledku:

Zníženie rozdrobenosti pozemkového vlastníctva na úrovni (na báze jednoduchých prepočtov):

- Zníženie počtu parciel
- Zníženie počtu vlastníckych vzťahov
- Zníženie počtu spoluvlastníkov na parcelu
- Zníženie počtu parciel na jedného vlastníka

Špecifický cieľ 2: *Rozvoj hospodárskych činností založených na lokalizačných faktoroch územia*

Vidiecke prostredie prirodzene v sebe zahŕňa určité komparatívne výhody ktoré nedokáže poskytovať mesto najmä v zmysle rekreačnej funkcie. Ponuka miestnych lokalizačných faktorov v okolitom území obce sa môže stať základom pre širší rozvoj cestovného ruchu s pozitívnym dopadom na vznik ekonomických činností a tvorbu zamestnanosti

Program hospodárskeho a sociálneho rozvoja obce Dubník



Očakávaný dopad Špecifického cieľa 2:

Lokalizačné faktory územia predstavujú vlastné endogénne zdroje územia, ktorých využívanie smerom k ekonomickým činnostiam prispejú k trvalej tvorbe miestnych dôchodkov a tvorbe miestnej zamestnanosti s pozitívnym dopadom na revitalizáciu infraštruktúry cestovného ruchu, obce, kultúrnych a prírodných hodnôt územia.

Opatrenie 2.1: Využívanie lokalizačných faktorov územia smerom k rozvoju podnikania v obci

Popis opatrenia:

Cieľom opatrenia je dosiahnuť väčšiu otvorenosť územia obce voči novým investíciám a podnikateľským príležitostiam. Môže tomu napomôcť i relatívna priestorová blízkosť obce voči okresnému mestu Nové Zámky a mestu Dvory nad Žitavou. V katastrálnom území obce leží súbor pozemkov, ktoré majú potenciál využitia do budúcnosti vo forme zriadenia podnikateľského parku. Jedná sa o súbor pozemkov vedených pod parcelným č. C- KN 966/1 až 966/10 a 966/16 v celkovej výmere 18,52 ha. Časť pozemkov je v súkromnom vlastníctve a časť pozemkov má nezisteného vlastníka. Z hľadiska účelu využitia väčšina plochy (cca 90%) je mimo zastavaného územia. Časť pozemkov je pripojená na inžinierske siete a časť pozemkov križujú inžinierske siete (966/1 , 966/6) .

Vysporiadanie vlastníckych vzťahov a prevzatie pozemkov do prenájmu alebo vlastníctva obce môže predstavovať významný rozvojový impulz do budúcnosti. Pozemky môžu byť využité na budúcu bytovú výstavbu, alebo zriadenie podnikateľského parku, resp. použité ako predmet záložného práva.

Rámcové aktivity realizujúce opatrenie:

- vysporiadanie ostatných vlastníckych vzťahov, najmä s SPF
- prekvalifikovanie ornej pôdy resp. TTP na stavebný pozemok a súvisiace procedúry (územné konanie, vyňatie z PPF, ap.)
- zaradenie pozemku do cenovej mapy a ostatné marketingové aktivity

Cieľové skupiny:

- Podnikatelia v obci a mimo obce

Spolupracujúce a implementujúce subjekty:

- Samospráva
- Podnikatelia

Zdroje financovania:

- Rozpočet obce

Predpokladaná doba trvania: stredné obdobie (4 – 6 roky)

Indikátor výsledku:

- Vydané územné rozhodnutie

Opatrenie 2.1: Využívanie lokalizačných faktorov smerom k cestovnému ruchu

Program hospodárskeho a sociálneho rozvoja obce Dubník



Popis opatrenia:

Cieľom opatrenia je dosiahnuť väčšiu otvorenosť územia obce vo vzťahu k jeho prírodnému a kultúrohistorickému kapitálu. V rámci katastrálneho územia obce sa nachádza viacero lokalizačných faktorov, ktoré by mohli slúžiť ako produkty rozvoja cestovného ruchu. Ide predovšetkým o budovu miestneho kaštieľa ako kultúrno-historickej pamiatke a chovných rybníkov nachádzajúcich sa v katastri obce. Oba prvky sa nachádzajú v súkromnom vlastníctve, avšak ich väčšie otvorenie voči potenciálnym účastníkom cestovného ruchu by mohlo priniesť pozitívny úžitok vlastníkom i obci. V tomto prípade sa predpokladá i užšia spolupráca viacerých obcí v katastrálnom území ktorých sa daná oblasť nachádza. Diverzifikácia ponuky služieb cestovného ruchu založenej na prírodnom kapitále územia a zariadení občianskej vybavenosti pre oblasť cestovného ruchu je základným kameňom zvýšenia návštevnosti územia a vzniku nových ekonomických príležitostí.

Cieľom opatrenia je získanie budovy kaštieľa do dlhodobého prenájmu s možnosťou zriadenia v ňom ubytovacieho (penzión) resp. stravovacieho zariadenia (reštaurácia, vináreň). Uvedené zariadenie by mohlo byť využívané pri propagácii rôznych spoločenských akcií a sociálnych udalostí (svadby, životné jubileá, podnikové oslavy, konferencie) pričom by využívalo ponuku miestnych tovarov (ryby, divina atp.)

Rámcové aktivity realizujúce opatrenie:

- Tvorba stratégie cestovného ruchu na úrovni obce, prípadne na úrovni mikroregiónu
- Zapojenie verejného, súkromného a občianskeho sektora do tvorby stratégie a návrhov „produktov“ cestovného ruchu (rozvoj informovanosti a povedomia)
- Unifikácia ponuky „produktov“ cestovného ruchu na území obce resp. území mikroregiónu
- Zapojenie nástrojov marketingového mixu do širšej propagácie územia cez okresné informačné centrá turistického ruchu a v lokálnych médiách

Ponuka „produktov“ cestovného ruchu by mohla zahŕňať:

- Sprístupnenie ubytovacích kapacít pre návštevníkov a turistov obce
- Organizovanie spoločenských udalostí a sociálnych udalostí v kaštieli
- Zapojenie potenciálu obce do širšej propagácie územia obce resp. mikroregiónu v médiách, turistických informačných centrách miest a v okolitých významnejších rekreačných areáloch (Štúrovo, Podhajská a pod.)
- Vybudovanie a sprístupnenie systému cyklotrás na území obce resp. mikroregiónu a ich napojenie do existujúceho systému cyklotrás

Cieľové skupiny:

- Obyvatelia a návštevníci územia

Spolupracujúce a implementujúce subjekty:

- Samospráva
- Podnikatelia v oblasti cestovného ruchu
- Občianske združenia

Zdroje financovania:

Program hospodárskeho a sociálneho rozvoja obce Dubník



- Rozpočet obce
- Rozpočty dotknutých občianskych združení

Predpokladaná doba trvania: krátke obdobie (1 – 3 roky)) resp. stredné obdobie (4 – 5 rokov)

Indikátor výsledku:

- Zmluva o prenájme
- Zriadenie stravovacieho alebo ubytovacieho zariadenia
- Informačné výstupy a ich diseminácia v turistických centrách a informačných centrách okresných miest (grafické, tlačené publikácie)

Priorita II : Technická a sociálna infraštruktúra

Špecifické ciele a opatrenia

Špecifický cieľ 1: Dobudovanie chýbajúcej základnej infraštruktúry

Dostupná a riadne prevádzkovaná základná technická a sociálna infraštruktúra je základom pre udržateľný rozvoj územia obce.

Očakávaný dopad Špecifického cieľa 1:

Vplyvom realizácie aktivít sa dosiahne zníženie transakčných nákladov pre obec a domácnosti, čím sa dosiahne zvýšenie kvality života obyvateľov a zvýši sa ekologická stabilita územia s pozitívnym dopadom na budúci rozvoj obce.

Opatrenie: 1.1 Vypracovanie projektu vybudovania kanalizačnej siete a ČOV v obci v spolupráci s možnými partnermi z okolitých obce

Popis opatrenia:

V súčasnosti v obci nie je vybudovaná kanalizačná sieť ani ČOV. Splaškové vody sú uskladňované v žumpách a odvážané na náklady samotných obyvateľov. Z dlhodobého hľadiska nie je tento stav udržateľný a negatívne vplýva na kvalitu životného prostredia, predovšetkým kvalitu spodných vôd. Keďže obec leží mimo hlavných ťahov a nie je možné vybudovanie kanalizácie samotnou obcou, ako perspektívna sa javí spolupráca s okolitými obcami, konkrétne Dubník a Strekov, v rámci ktorej je možné vybudovanie kanalizačnej siete s ČOV pre všetky spolupracujúce obce. Toto opatrenie bude mať priaznivý dopad na kvalitu životného prostredia v obci a tým aj kvalitu života jej obyvateľov.

Rámcov aktivity realizujúce opatrenie:

- Štúdia realizovateľnosti
- Vypracovanie projektovej dokumentácie
- Verejné obstarávanie

Program hospodárskeho a sociálneho rozvoja obce Dubník



- Realizácia projektu
- Udržiavanie výsledku projektu
- Nadviazanie spolupráce s partnerskými obcami
- Geologické posúdenie lokality
- Výkopové práce
- Vybudovanie kanalizačnej siete
- Vybudovanie ČOV

Cieľové skupiny:

- Obec
- Obyvateľstvo
- Partnerské obce

Spolupracujúce a implementujúce subjekty:

- Obec
- Partnerské obce
- Podnikateľský subjekt zaoberajúci sa predmetnou činnosťou

Predpokladaná doba trvania: stredné obdobie (3 – 5 rokov) až dlhé (5 – 10 rokov)

Zdroje financovania:

- Rozpočet obce
- Dotácia z Environmentálneho fondu v rámci oblasti B: Ochrana a využívanie vôd, BK 4: Čistenie odpadových vôd v ostatných aglomeráciách do 2 000 ekvivalentných obyvateľov
 - maximálna miera spolufinancovania je do 95% z celkových oprávnených nákladov s podmienkou spolufinancovania obcou z vlastných zdrojov v objeme min 5%
- Dotácia z Európskeho fondu regionálneho rozvoja v rámci IROP, Prioritnej osi 4, Špecifického cieľa 4.2.2.: Zabezpečenie bezproblémového zásobovania obyvateľstva kvalitnou pitnou vodou a efektívne likvidácie odpadových vôd bez negatívnych dopadov na životné prostredie
 - miera spolufinancovania je do 85% pre menej rozvinutý región a do 50% pre viac rozvinutý región

Indikátor výsledku:

- Dĺžka vybudovanej kanalizačnej siete
- Počet domov napojených na kanalizačnú sieť
- Objem spracovanej vody v ČOV

Opatrenie: 1.2 Rekonštrukcia vodovodnej siete Dvor Mikuláš

Popis opatrenia:

Realizáciou aktivít v rámci tohto opatrenia sa zlepši kvalita zásobovania obyvateľstva pitnou vodou v časti Dvor Mikuláš.

Program hospodárskeho a sociálneho rozvoja obce Dubník



Rámcov aktivity realizujúce opatrenie:

- Štúdia realizovateľnosti
- Vypracovanie projektovej dokumentácie
- Verejné obstarávanie
- Realizácia projektu
- Udržiavanie výsledku projektu
- Rekonštrukcia vodovodnej siete

Cieľové skupiny:

- Obec
- Obyvateľstvo

Spolupracujúce a implementujúce subjekty:

- Obec
- Podnikateľský subjekt zaoberajúci sa predmetnou činnosťou

Predpokladaná doba trvania: stredné obdobie (3 – 5 rokov) až dlhé (5 – 10 rokov)

Zdroje financovania:

- Rozpočet obce
- Dotácia z Európskeho fondu regionálneho rozvoja v rámci IROP, Prioritnej osi 4, Špecifického cieľa 4.2.2.: Zabezpečenie bezproblémového zásobovania obyvateľstva kvalitnou pitnou vodou a efektívne likvidácie odpadových vôd bez negatívnych dopadov na životné prostredie
 - miera spolufinancovania je do 85% pre menej rozvinutý región a do 50% pre viac rozvinutý región

Indikátor výsledku:

- Dĺžka zrekonštruovanej vodovodnej siete

Špecifický cieľ 2: *Zlepšenia a modernizácia dopravnej infraštruktúry, rozvoj alternatívnej dopravy*

Očakávaný dopad Špecifického cieľa 2:

Renovácia a dobudovanie úsekov určených pre peších bude mať priaznivý vplyv na zvýšenie kvality a bezpečnosti pre chodcov v obci.

Opatrenie: 2.1 Vymedzenie úsekov ciest a chodníkov pre peších vyžadujúcich renováciu alebo dobudovanie

Popis opatrenia:

V obci sa nachádzajú komunikácie pre peších pozdĺž hlavnej cesty prechádzajúcej stredom obce. Na vedľajších obslužných komunikáciách je potrebná rekonštrukcia chodníkov. Zároveň je potrebné

Program hospodárskeho a sociálneho rozvoja obce Dubník



dobudovanie chodníkov pozdĺž vedľajších obslužných komunikácií v celkovej dĺžke 3 km. Naplnením tohto opatrenia sa výrazne zvýši bezpečnosť obyvateľov obce vo vzťahu k automobilovej doprave.

Rámcov aktivity realizujúce opatrenie:

- Štúdia realizovateľnosti
- Vypracovanie projektovej dokumentácie
- Verejné obstarávanie
- Realizácia projektu
- Udržiavanie výsledku projektu
- Posúdenie technickej spôsobilosti existujúcich chodníkov
- Rekonštrukcia existujúcich chodníkov
- Posúdenie lokality pre vybudovanie nových chodníkov
- Vymedzenie priestorov pre nové chodníky
- Realizácia výkopových prác
- Vybudovanie nových chodníkov

Cieľové skupiny:

- Obec
- Obyvatelia obce

Spolupracujúce a implementujúce subjekty:

- Obec
- Podnikateľský subjekt zaoberajúci sa predmetnou činnosťou

Predpokladaná doba trvania: krátke obdobie (1 – 3 roky) až stredné obdobie (3 – 5 rokov)

Zdroje financovania:

- Rozpočet obce
- Dotácia z Európskeho fondu regionálneho rozvoja v rámci IROP, Prioritnej osi 4, Špecifického cieľa 4.3.2. Regenerácia a využitie nevyužívaných objektov a areálov (brownfields) a vnútroblokov s cieľom zlepšenia kvality života obyvateľov v obciach, mestách a mestských oblastiach
 - miera spolufinancovania je do 85% pre menej rozvinutý región a do 50% pre viac rozvinutý región

Indikátor výsledku:

- Dĺžka zrekonštruovaných chodníkov
- Dĺžka vybudovaných chodníkov

Špecifický cieľ 3: *Renovácia zariadení sociálnej infraštruktúry*

Očakávaný dopad Špecifického cieľa 3:

Opatrenie: 3.1 Vybudovanie zariadenia sociálnych služieb

Program hospodárskeho a sociálneho rozvoja obce Dubník



Popis opatrenia:

V súčasnosti obec nemá vybudované zariadenie poskytujúce základné sociálne služby pre vybrané skupiny obyvateľov. Títo obyvatelia sú väčšinou odkázaní sami na seba, resp. na rodinných príslušníkov, ktorí poskytujú túto starostlivosť na úkor svojho pracovného, resp. voľného času. Vybudovaním zariadenia sociálnych služieb sa zabezpečí poskytovanie týchto služieb pre obyvateľov, čím sa výrazne zvýši kvalita ich života a zároveň bude mať pozitívny dopad na ich rodinných príslušníkov, ktorí sa o nich starajú v súčasnosti.

Rámcov aktivity realizujúce opatrenie:

- Štúdia realizovateľnosti
- Vypracovanie projektovej dokumentácie
- Verejné obstarávanie
- Realizácia projektu
- Udržiavanie výsledku projektu
- Výber existujúcej budovy, resp. parcely pre výstavbu novej budovy
- Technické posúdenie stavu budovy, resp. vhodnosti parcely
- Realizácia rekonštrukcie, resp. výstavby budovy
- V prípade rekonštrukcie budovy:
 - zateplenie budovy a úprava fasády
 - výmena okien a dverí
 - rekonštrukcia strechy
 - rekonštrukcia interiéru
 - vybudovanie sociálnych zariadení

Cieľové skupiny:

- Obyvatelia obce

Spolupracujúce a implementujúce subjekty:

- Obec
- Podnikateľský subjekt zaoberajúci sa predmetnou činnosťou

Predpokladaná doba trvania: krátke (1 – 3 roky) až stredné (3 – 5) rokov

Zdroje financovania:

- Rozpočet obce
- Dotácia na zateplenie budovy v rámci Environmentálneho fondu oblasť L: Zvyšovanie energetickej účinnosti existujúcich verejných budov vrátane zateplovania
 - maximálna miera spolufinancovania je do 95% z celkových oprávnených nákladov s podmienkou spolufinancovania obcou z vlastných zdrojov v objeme min 5%
- Dotácia z Európskeho fondu regionálneho rozvoja v rámci IROP, Prioritnej osi 2, Investičnej priority 2.1. Investície do zdravotníckej a sociálnej infraštruktúry, ktoré prispievajú k celoštátnemu, regionálnemu a miestnemu rozvoju, znižujú nerovnosť z hľadiska zdravotného

Program hospodárskeho a sociálneho rozvoja obce Dubník



postavenia, podporujú sociálne začleňovanie prostredníctvom lepšieho prístupu k sociálnym, kultúrnym a rekreačným službám a prechod z inštitucionálnych služieb na komunitné, Špecifický cieľ 2.1.2, Špecifický cieľ 2.1.3.

- miera spolufinancovania je do 85% pre menej rozvinutý región a do 50% pre viac rozvinutý región
- Dotácia z Európskeho fondu regionálneho rozvoja v rámci IROP, Prioritnej osi 4, Špecifického cieľa 4.3.2. Regenerácia a využitie nevyužívaných objektov a areálov(brownfields) a vnútroblokov s cieľom zlepšenia kvality života obyvateľov v obciach, mestách a mestských oblastiach
 - miera spolufinancovania je do 85% pre menej rozvinutý región a do 50% pre viac rozvinutý región

Indikátor výsledku:

- Návštevnosť zariadenia sociálnych služieb
- Počet obyvateľov využívajúcich sociálne služby

Opatrenie: 3.2 Rekonštrukcia obecných budov vrátane kultúrneho domu, domu služieb, klubu dôchodcov a budovy školskej kuchyne

Popis opatrenia:

Súčasný stav budov kultúrneho domu, domu služieb, klubu dôchodcov a budovy školskej kuchyne je technicky nevyhovujúci. Je potrebná rekonštrukcia, v rámci ktorej sa okrem iného zrealizuje aj zateplenie budov, výmena okien, inovácia vykurovacieho systému a výmena strechy. Po skončení rekonštrukcie sa rozšíri využitie kultúrneho domu na organizovanie pravidelných obecných slávností ako aj organizovanie súkromných slávností, ako napr. stužkové slávnosti, životné jubileá a pod. Po skončení rekonštrukcie domu služieb sa zvýši kvalita poskytovaných služieb pre obyvateľov. V prípade rekonštrukcie budovy klubu dôchodcov dôjde k zvýšeniu kvality poskytovaných služieb a rozšíria sa možnosti pre využitie času dôchodcov v budove klubu. Rekonštrukciu budovy školskej kuchyne sa znížia režijné náklady prostredníctvom efektívnejšieho vykurovacieho systému. Zároveň sa zlepšia hygienické podmienky v kuchyni čo sa pozitívne odrazí na kvalite poskytovaných služieb pre deti a zamestnancov MŠ a ZŠ.

Rámcové aktivity realizujúce opatrenie:

- Štúdia realizovateľnosti
- Vypracovanie projektovej dokumentácie
- Verejné obstarávanie
- Realizácia projektu
- Udržiavanie výsledku projektu
- Posúdenie technickej spôsobilosti budov
- Nadviazanie spolupráce s podnikateľským subjektom
- Kultúrny dom:
 - Rekonštrukcia obvodového plášťa so zateplením
 - Výmena okien
- Dom služieb:

Program hospodárskeho a sociálneho rozvoja obce Dubník



- Rekonštrukcia obvodového plášt'a so zateplením
 - Výmena okien
 - Rekonštrukcia interiéru
- Klub dôchodcov
 - Rekonštrukcia obvodového plášt'a so zateplením
 - Výmena okien
 - Rekonštrukcia interiéru
- Zdravotné stredisko
 - Rekonštrukcia obvodového plášt'a so zateplením
 - Výmena strechy
 - Výmena okien
 - Rekonštrukcia interiéru
- Budova školskej kuchyne
 - Rekonštrukcia a úprava interiéru
 - Rekonštrukcia obvodového plášt'a so zateplením
 - Výmena okien
 - Rekonštrukcia vykurovacieho systému

Cieľové skupiny:

- Obec
- Obyvatelia obce

Spolupracujúce a implementujúce subjekty:

- Obec
- Podnikateľský subjekt zaoberajúci sa predmetnou činnosťou

Predpokladaná doba trvania: stredné (3 – 5 rokov) až dlhé (5 – 10 rokov)

Zdroje financovania:

- Rozpočet obce
- Dotácia na zateplenie budovy z Environmentálneho fondu, Oblasť L: Zvyšovanie energetickej účinnosti existujúcich verejných budov vrátane zateplovania
 - maximálna miera spolufinancovania je do 95% z celkových oprávnených nákladov s podmienkou spolufinancovania obcou z vlastných zdrojov v objeme min 5%
- Dotácia z Európskeho fondu regionálneho rozvoja v rámci IROP, Prioritnej osi 2, Investičnej priority 2.1. Investície do zdravotníckej a sociálnej infraštruktúry, ktoré prispievajú k celoštátnemu, regionálnemu a miestnemu rozvoju, znižujú nerovnosť z hľadiska zdravotného postavenia, podporujú sociálne začleňovanie prostredníctvom lepšieho prístupu k sociálnym, kultúrnym a rekreačným službám a prechod z inštitucionálnych služieb na komunitné, Špecifický cieľ 2.1.2, Špecifický cieľ 2.1.3.
 - miera spolufinancovania je do 85% pre menej rozvinutý región a do 50% pre viac rozvinutý región
- Dotácia z Európskeho fondu regionálneho rozvoja v rámci IROP, Prioritnej osi 4, Špecifického cieľa 4.3.2. Regenerácia a využitie nevyužívaných objektov a areálov

Program hospodárskeho a sociálneho rozvoja obce Dubník



(brownfields) a vnútroblokov s cieľom zlepšenia kvality života obyvateľov v obciach, mestách a mestských oblastiach

- o miera spolufinancovania je do 85% pre menej rozvinutý región a do 50% pre viac rozvinutý región

Indikátor výsledku:

- Počet obecných podujatí organizovaných v kultúrnom dome
- Počet súkromných podujatí organizovaných v kultúrnom dome
- Počet návštevníkov domu služieb
- Počet členov klubu dôchodcov
- Splnené hygienické požiadavky na prevádzku kuchyne
- Režijné náklady na prevádzku budov

Opatrenie: 3.3 Vyhľadanie vlastníckych vzťahov v areáli športového ihriska, rekonštrukcia a dobudovanie športového ihriska so sociálnou infraštruktúrou

Popis opatrenia:

V súčasnosti nemá obec vysporiadané vlastnícke vzťahy k pozemkom, na ktorých sa nachádza obecné športové ihrisko. Technický stav športového ihriska nie je vyhovujúci a vyžaduje si rekonštrukciu. Avšak pokiaľ nie sú vyriešené vlastnícke vzťahy k pozemkom, nie je možná rekonštrukcia športového ihriska. Nákup pozemkov a doriešenie vlastníckych vzťahov si obec musí vyriešiť z vlastných zdrojov. Po nadobudnutí vlastníckych práv k pozemkom obec začne s rekonštrukciou areálu športového ihriska, v rámci ktorej dôjde k vybudovaniu infraštruktúry, prezliekarne, oplotenia areálu, výsadbe trávnik a zavedení opatrení súvisiacich so spodnou vodou.

Rámcové aktivity realizujúce opatrenie:

- Štúdia realizovateľnosti
- Vypracovanie projektovej dokumentácie
- Verejné obstarávanie
- Realizácia projektu
- Udržiavanie výsledku projektu
- Vyhľadanie vlastníkov pozemkov prostredníctvom katastrálneho úradu, resp. Slovensko pozemkového fondu
- Vysporiadanie vlastníckych vzťahov
- Nájdenie podnikateľského partnera
- Vybudovanie oplotenia areálu
- Vybudovanie prezliekarne
- Úprava krajinného rázu
- Výsadba trávnik
- Vytvorenie partnerstva s vodohospodárskym subjektom
- Zavedenie opatrení proti škodám spôsobených spodnými vodami

Cieľové skupiny:

- Obec

Program hospodárskeho a sociálneho rozvoja obce Dubník



-
- Obyvateľstvo

Spolupracujúce a implementujúce subjekty:

- Obec
- Katastrálny úrad, resp. SFP
- Podnikateľské subjekty zaoberajúci sa predmetnou činnosťou
- Vodohospodársky subjekt

Predpokladaná doba trvania: stredné (3 – 5 rokov) až dlhé (5 – 10 rokov)

Zdroje financovania:

- Rozpočet obce
- Dotácia z Európskeho fondu regionálneho rozvoja v rámci IROP, Prioritnej osi 4, Špecifického cieľa 4.3.2. Regenerácia a využitie nevyužívaných objektov a areálov (brownfields) a vnútroblokov s cieľom zlepšenia kvality života obyvateľov v obciach, mestách a mestských oblastiach
 - miera spolufinancovania je do 85% pre menej rozvinutý región a do 50% pre viac rozvinutý región

Indikátor výsledku:

- Stav vlastníckych vzťahov k pozemkom
- Dĺžka vybudovanej infraštruktúry
- Počet dobudovaných subjektov
- Rozloha vysadeného trávniku
- Počet organizovaných športových podujatí
- Počet návštevníkov
- Počet preventívnych opatrení súvisiacich so spodnou vodou

Opatrenie: 3.4 Vybudovanie detského športoviska s telocvičnou pri MŠ

Popis opatrenia:

Súčasný technický stav detského ihriska pri ZŠ nie je dostatočný. Obec má v pláne vybudovanie detského športoviska s telocvičnou v rámci areálu MŠ. Týmto opatrením sa zvýši kvalita vzdelávacieho procesu detí a zároveň bude mať pozitívny dopad na ich zdravie a ďalší vývoj. Toto športovisko bude určené pre deti MŠ a ZŠ

Rámcové aktivity realizujúce opatrenie:

- Štúdia realizovateľnosti
- Vypracovanie projektovej dokumentácie
- Verejné obstarávanie
- Realizácia projektu
- Udržiavanie výsledku projektu

Program hospodárskeho a sociálneho rozvoja obce Dubník



- Posúdenie lokality pre detské športovisko s telocvičňou
- Výkopové a prípravne práce
- Vybudovanie areálu detského športoviska
- Vybudovanie telocvične v rámci športoviska

Cieľové skupiny:

- Obec
- Obyvateľstvo

Spolupracujúce a implementujúce subjekty:

- Obec
- Podnikateľský subjekt zaoberajúci sa predmetnou činnosťou

Predpokladaná doba trvania: Stredné (3 – 5 rokov) až dlhé (5 – 10 rokov)

Zdroje financovania:

- Rozpočet obce
- Dotácia z Európskeho fondu regionálneho rozvoja v rámci IROP, Prioritnej osi 4, Špecifického cieľa 4.3.2. Regenerácia a využitie nevyužívaných objektov a areálov (brownfields) a vnútroblokov s cieľom zlepšenia kvality života obyvateľov v obciach, mestách a mestských oblastiach
 - miera spolufinancovania je do 85% pre menej rozvinutý región a do 50% pre viac rozvinutý región

Indikátor výsledku:

- Počet návštevníkov ihriska v rámci MŠ
- Počet návštevníkov ihriska v rámci ZŠ
- Počet športových podujatí organizovaných v rámci areálu športoviska s telocvičňou

Opatrenie: 3.5 Výstavba nájomných bytov

Popis opatrenia:

Realizáciou aktivít v rámci tohto opatrenia sa uskutoční výstavba nájomných bytov pre cieľové skupiny, medzi ktoré prednostne patria osamelí starší občania, ktorí sú schopní postarať sa sami o seba.

Rámcové aktivity realizujúce opatrenie:

- Štúdia realizovateľnosti
- Vypracovanie projektovej dokumentácie
- Verejné obstarávanie
- Realizácia projektu
- Udržiavanie výsledku projektu

Cieľové skupiny:

Program hospodárskeho a sociálneho rozvoja obce Dubník



- Obec
- Obyvateľstvo

Spolupracujúce a implementujúce subjekty:

- Obec
- Podnikateľský subjekt zaoberajúci sa predmetnou činnosťou

Predpokladaná doba trvania: Stredné (3 – 5 rokov) až dlhé (5 – 10 rokov)

Zdroje financovania:

- Rozpočet obce
- Dotácia z ŠFRB
- Cudzie zdroje financovania

Indikátor výsledku:

- Počet postavených bytových jednotiek
- Počet nájomníkov

Priorita III : Životné prostredie

Špecifické ciele a opatrenia

Špecifický cieľ 1: *Sprevádzkovanie rozšírenej infraštruktúry odpadového hospodárstva v obci a boj proti nelegálnym skládkam*

Očakávaný dopad Špecifického cieľa 1:

Vybudovaním zberného dvora sa zníži počet nelegálnych skládok v obci, čo bude mať pozitívny dopad na kvalitu životného prostredia v obci. Zavádzanie aktivít zameraných proti povodniám bude mať pozitívny vplyv na kvalitu života v obci.

Opatrenie: 1.1 Vybudovanie a sprevádzkovanie zberného dvora na stavebný a komunálny odpad

Popis opatrenia:

Obec vyhradí priestory pre sprevádzkovanie zberného dvora na stavebný odpad, ktoré budú využívať obyvatelia obce. Vybudovaním tohto zberného dvora sa zníži počet nelegálnych skládok v obci a tým sa zabezpečí vyššia kvalita životného prostredia v obci, ktorá bude mať pozitívny vplyv aj na kvalitu života obyvateľov.

Rámcov aktivity realizujúce opatrenie:

- Štúdia realizovateľnosti
- Vypracovanie projektovej dokumentácie
- Verejné obstarávanie
- Realizácia projektu
- Udržiavanie výsledku projektu

Program hospodárskeho a sociálneho rozvoja obce Dubník



- Vymedzenie lokality a posúdenie vhodnosti pre zberný dvor
- Vybudovanie základnej infraštruktúry pre zberný dvor, ako je cesta a oplotenie
- Informovanie verejnosti prostredníctvom komunikačných kanálov, ktoré má obec k dispozícii

Cieľové skupiny:

- Obec
- Obyvateľstvo

Spolupracujúce a implementujúce subjekty:

- Obec
- Podnikateľský subjekt zaoberajúci sa predmetnou činnosťou

Predpokladaná doba trvania: stredné (3- 5 rokov) až dlhé (5- 10 rokov)

Zdroje financovania:

- Rozpočet obce
- Dotácia z Environmentálneho fondu oblasť C: Rozvoj odpadového hospodárstva, činnosť C3 – Zavedenie triedeného zberu v obciach, vybudovanie zberných dvorov a dotriedňovacích zariadení
 - miera spolufinancovania maximálne do 95% z celkových oprávnených nákladov s podmienkou 5% spolufinancovania z vlastných zdrojov
- Dotácia z kohézneho fondu v rámci OP Kvalita životného prostredia – Investičná priorita 1 Prioritnej osi 1: Riešenie významných potrieb do sektora odpadu s cieľom splniť požiadavky environmentálneho acquis; Špecifický cieľ: Zabezpečiť nakladanie s odpadmi v súlade s hierarchiou odpadového hospodárstva za účelom plnenia požiadaviek environmentálneho acquis
 - miera spolufinancovania je 80%

Indikátor výsledku:

- Počet obyvateľov využívajúci služby zberného dvora
- Počet a rozsah nelegálnych skládok v obci

Opatrenie: 1.2 Zavádzanie nových aktivít zameraných na prevenciu a boj proti rozširovaniu nelegálnych skládok

Popis opatrenia:

Za účelom prevencie proti vzniku nelegálnych skládok bude potrebné vypracovať program prevencie vzniku odpadov, ktorý bude slúžiť na zvyšovanie environmentálneho povedomia obyvateľov. Súčasťou týchto aktivít bude zabezpečiť a posilniť separovaný zber odpadov.

Rámcové aktivity realizujúce opatrenie:

- Štúdia realizovateľnosti
- Vypracovanie projektovej dokumentácie
- Verejné obstarávanie

Program hospodárskeho a sociálneho rozvoja obce Dubník



- Realizácia projektu
- Udržiavanie výsledku projektu
- Vypracovanie programu prevencie vzniku odpadov
- Zvýšenie environmentálneho povedomia obyvateľov
- Podpora separovaného zberu prostredníctvom poskytovania zberných nádob / vriec

Cieľové skupiny:

- Obec
- Obyvateľstvo

Spolupracujúce a implementujúce subjekty:

- Obec
- Obyvateľstvo

Predpokladaná doba trvania: krátke (1 – 3 roky)

Zdroje financovania:

- Rozpočet obce

Indikátor výsledku:

- Počet vymenených zberných nádob/vriec obyvateľmi separujúcich odpad
- Počet a rozsah nelegálnych skládok

Špecifický cieľ 2: *Zabezpečenie prevencie voči následkom živelných pohrôm v obci*

Očakávaný dopad Špecifického cieľa 2:

Realizácia protipovodňových opatrení zníži riziko výskytu povodní v obci a prispeje k zvýšeniu kvality života v obci.

Opatrenie: 2.1 Zavedenie protipovodňových opatrení v rizikovom období

Popis opatrenia:

Obec v spolupráci s obyvateľmi môže realizovať opatrenia zamerané na zmiernenie škôd spôsobených povodňami spôsobených spodnými vodami v období výdatných dažďov. Realizáciou týchto opatrení sa zníži negatívny dopad na kvalitu života v obci a majetok obyvateľov.

Rámcov aktivity realizujúce opatrenie:

- Štúdia realizovateľnosti
- Vypracovanie projektovej dokumentácie na zníženie škôd spôsobených povodňami
- Verejné obstarávanie
- Realizácia projektu
- Udržiavanie výsledku projektu
- Realizácia opatrení zameraných na zníženie dopadov spôsobených povodňami

Program hospodárskeho a sociálneho rozvoja obce Dubník



Cieľové skupiny:

- Obec
- Obyvateľstvo

Spolupracujúce a implementujúce subjekty:

- Obec
- Obyvateľstvo
- Podnikateľský subjekt zaoberajúci sa aktivitami zameranými proti povodňam

Predpokladaná doba trvania: krátke (1 – 3 roky) až stredné (3 – 5 rokov) obdobie

Zdroje financovania:

- Rozpočet obce
- Dotácia z Environmentálneho fondu, Oblasť B: Ochrana a využívanie vôd, BP 1: Opatrenia na vodnom toku
 - miera spolufinancovania maximálne do 95% z celkových oprávnených nákladov s podmienkou 5% spolufinancovania z vlastných zdrojov
- Dotácia z Kohézneho fondu v rámci OP Kvalita životného prostredia, Investičná priorita 1 Prioritnej osi 2: Podpora vyhradených investícií na prispôsobenie sa zmene klímy, so špecifickým cieľom zmierniť negatívne dopady zmeny klímy realizáciou preventívnych opatrení a adaptačných opatrení v súvislosti s povodňami
 - miera spolufinancovania je do 85%

Indikátor výsledku:

- Počet realizovaných opatrení
- Počet obyvateľov zapojených do realizácie týchto opatrení
- Počet škôd spôsobených povodňami
- Výška škôd spôsobených povodňami

ZÁVER

Zo sociálno-ekonomickej analýzy obce vyplynulo, že hlavný problém obce predstavuje podnikateľské prostredie a nezamestnanosť, čo sú zároveň jej hlavnými štrukturálnymi problémami. Príčinami sú najmä celkový vidiecky charakter územia, štrukturálna zaostalosť územia a cyklický vývoj ekonomiky, ktoré výrazne komplikujú samotné možnosti obce ovplyvňovať svoju východiskovú situáciu.

Avšak samotná obec sa vyznačuje pomerne diverzifikovanou ponukou lokalizačných faktorov a občianskou vybavenosťou zariadení cestovného ruchu, čo možno využiť pre budúci rozvoj obce. Tento svoj potenciál, môže zapojiť do rozvoja širšieho územia ako celku v kontexte integrácie do mikroregiónu MAS Dvory a okolie. Spolupráca obcí v rámci mikroregiónu sa môže ukázať ako vysoko prospešná pre všetky strany.

V súčasnosti v nastávajúcom novom programovom období r.2014 – 2020 sa obce samostatne, alebo združené v mikroregiónoch majú príležitosť uchádzať o podporu zo ŠF, KF a Európskeho fondu pre

Program hospodárskeho a sociálneho rozvoja obce Dubník



rozvoj vidieka pre projekty ich vlastného regionálneho rozvoja. Vhodné alokované finančné prostriedky do územia na základe implementácie projektov môžu sa spolupodieľať na odstraňovaní kľúčových bariér regionálneho rozvoja.

PHSR obce Dubník, v novom programovom období, sa mal stať jedným z poradných a odporúčacích dokumentov pri plánovaní budúceho rozvoja obce i projektov regionálneho rozvoja. Napriek tomu, že nebol schopný komplexne podchytiť bariéry a príležitosti rozvoja stal sa rámcovým návodom pre plánovanie regionálneho rozvoja na základe historických skúseností z plánovania rozvoja iných obcí.

Najväčšia váha zodpovednosti pri plánovaní rozvoja obce sa kladie na čelných predstaviteľov obce, keďže majú hlavné možnosti a schopnosti usmerňovať jej rozvoj. Teda závisí na predstaviteľoch samosprávy akú stratégiu a taktiku zvolia pri naplňaní svojich vytýčených cieľoch v snahe prispieť k blahu národa.

Program hospodárskeho a sociálneho rozvoja obce Dubník



Prílohy

Monitorovací hodnotiaci rámec

Aby stratégia bola naozaj napĺňaná, a nezostala iba nerealizovaným strategickým dokumentom, je potrebné sledovať pokrok v napĺňaní stratégie a prispôbovať ďalšie aktivity podľa reálnych potrieb. Tieto potreby je možné sledovať v procese monitorovania, kedy sa hodnotí pokrok v napĺňaní jednotlivých cieľov na základe sledovania monitorovacích ukazovateľov.

Okrem sledovania pokroku (monitorovania) je stratégia hodnotená. Hodnotenú je napĺňanie stanovených cieľov a na základe odporúčaní hodnotenia sa stratégia aktualizuje v priebehu jej napĺňania a stanovuje sa ďalšia stratégia pre ďalšie obdobie.

Monitorovanie v obci bude prebiehať raz ročne ku koncu roka a monitorovacia správa bude schvaľovaná na poslednom zastupiteľstve konanom v danom roku. Monitorovacia správa bude pozostávať z krátkeho popisu aktivít, ktoré sa v obci realizovali počas roka a definovanie ich nadväznosti na stanovenú stratégiu. Ďalej bude sledovať napĺňanie stanovených monitorovacích ukazovateľov. Monitorovacie správy bude vypracovávať **monitorovací výbor**, ktorý bude menovaný obecným zastupiteľstvom. Potrebné údaje a informácie pre monitorovacie správy bude monitorovaciemu výboru poskytovať obecný úrad ako aj ostatní aktéri zainteresovaní do realizácie jednotlivých aktivít.

Hodnotenie napĺňania cieľov stratégie prebehne dva krát v priebehu trvania stratégie a to v polovici trvania stratégie a na konci trvania stratégie. V polovici trvania stratégie, na základe výsledkov hodnotenia bude aktualizovaný Program hospodárskeho a sociálneho rozvoja obce. Hodnotenie na konci obdobia bude podkladom pre spracovanie ďalšej stratégie.

Formulár č. Ú 1 – Zámer spracovania PHSR

Zámer spracovania PHSR	
Názov dokumentu	<ul style="list-style-type: none">Program hospodárskeho rozvoja a sociálneho rozvoja obce Dubník na roky 2016 -2023
Forma spracovania	<ul style="list-style-type: none">pracovníkmi samosprávys pomocou externých odborníkov (regionálna rozvojová agentúra – Novozámocko)
Riadenie procesu spracovania	<ul style="list-style-type: none">zriadenie pracovného tímu a pracovných skupín, delegovanie úlohadministratíva Ocú Dubník, starosta obce a poslanci obecného zastupiteľstva, manažment regionálnej rozvojovej agentúry Nonovzámocko, externí odborní spolupracovníci
Obdobie spracovania	<ul style="list-style-type: none">apríl 2015 : začiatok spracovaniaapríl – jún 2015 : zber primárnych a sekundárnych údajov : demografia, infraštruktúra, ekonomika, sociálna prieskum územiaanalýza zdrojov územia, SWOT analýzajúl – september: problémová analýza územia, zostavovanie stromu problémov a stromu cieľov – strategická časť, programová časťoktóber – december 2015: návrh akčného plánu – realizačná časť, finančný rámec, hodnotiaci a monitorovací rámec
Financovanie	<ul style="list-style-type: none">náklady na vlastné spracovanie – experti : 5,50€/hod./osobanáklady na získanie informačných podkladov : cca 15€

Program hospodárskeho a sociálneho rozvoja obce Dubník



spracovania	<ul style="list-style-type: none"> • náklady na stretnutia - 0€ • náklady na publicitu – cca 30€
--------------------	--

Zdroj: Vlastné spracovanie

Formulár č. Ú 2 – Harmonogram spracovania PHSR

	Harmonogram spracovania PHSR (apríl – november 2015)											
Termín	I	II	III	IV	V	VI	VII	VIII	IX	X	XI	XII
Úvod				x								
Analytická časť				x	x	x						
Strategická časť						x	x	x				
Programová časť								x	x			
Realizačná časť									x	x		
Finančná časť										x	x	x
Záver										x	x	x

Zdroj: Vlastné spracovanie, prebraté od: Weisová, Bernátová: Strategické plánovanie samosprávy, Municipalia 2012

Formulár č. Ú 3 - Metódy zapojenia verejnosti do prípravy PHSR

Metóda	Informovanie verejnosti	Získavanie názorov verejnosti	Zohľadnenie názorov verejnosti
Tlačené materiály	X		
Letáky rozposielané verejnosti priamo	X		
Informačné formuláre, tabuľky údajov, infografika	X		
Internetové stránky-vrátane verejných pripomienok	X		
Využitie existujúcich médií	X		
Účasť na miestnych aktivitách a podujatiach	X		
Stretnutia	X	X	X
Stretnutia s kľúčovými	X	X	X

Program hospodárskeho a sociálneho rozvoja obce Dubník



Ľuďmi/skupinami			
Ťažiskové skupiny			
Návštevy v dotknutom území	X	X	X
Verejné vypočutie	X	X	X
Verejné semináre	X	X	X
Využitie miestnych ľudí na získavanie názorov	X	x	X
Rozhovory a prieskumy	X	X	X
Dotazník pre záujmové skupiny	X	X	X
Dotazník pre širokú verejnosť	X	X	X
Poradné skupiny	X	X	X
Odborné poradné skupiny	X	X	X
Pracovné skupiny	X	X	X

Zdroj: Vlastné spracovanie, prebraté od: Weisová, Bernátová: Strategické plánovanie samosprávy, Municipalia 2012

Formulár č. Ú 4 – Zoznam členov pracovných skupín

Zoznam členov pracovných skupín	
Funkcia v strategickom plánovaní	Funkcia v pracovnom zaradení
Interní odborníci	
Koordinátor	Úrad starostu, obecná rada
Poradný orgán	Finančná komisia a sociálna pomoc
Poradný orgán	Komisia pre výstavbu a rozvoj obce
Poradný orgán	Komisia pre šport, kultúru a prácu s mládežou
Poradný orgán	Komisia na ochranu životného

Program hospodárskeho a sociálneho rozvoja obce Dubník



	prostredia a ochrany prírody
Poradný orgán	Komisia na ochranu verejného záujmu
Externí odborníci	
Gestor	Regionálna rozvojová agentúra
Metodik	Externí odborníci

Zdroj: Vlastné spracovanie, prebraté od: Weisová, Bernátová: Strategické plánovanie samosprávy, Municipalia 2012

Názov dokumentu	Dohoda o partnerstve pri príprave a realizácii PHSR obce Dubník
Obdobie platnosti	2016 - 2023
Predmet dohody	<ul style="list-style-type: none"> • napĺňanie vytýčených cieľov v zmysle špecifických cieľov a opatrení, prostredníctvom realizácie aktivít • hodnotenie napĺňania cieľov prostredníctvom nastavených indikátorov výsledku realizácie aktivít • monitorovanie interim a expost naplnenia cieľov
Účastníci dohody	<ul style="list-style-type: none"> • Riadenie procesu spracovania PHSR: • Riadiaci tím: externí odborníci (RRA Novozámocko) • Koordinačný tím: úrad starostu a obecná rada • Pracovné skupiny: Obecné komisie (poradné orgány) • Subjekty zapojené do spracovania PHSR: • Regionálna rozvojová agentúra (gestor) • Externí odborníci (metodici) • Úrad starostu, obecná rada (koordinátor), obecné komisie (poradné orgány) • Občania • Podnikatelia • Miestne občianske združenia
Riadenie procesu	<ul style="list-style-type: none"> • Subjekty zapojené do spracovania PHSR: • Regionálna rozvojová agentúra (

Program hospodárskeho a sociálneho rozvoja obce Dubník



	<p>gestor)</p> <ul style="list-style-type: none"> Externí odborníci (metodici) Úrad starostu, obecná rada (koordinátor) Zapojenie verejnosti: Informačná kampaň (letáky, média, verejné stretnutie s obyvateľmi, dotazníkový prieskum)
Financovanie	<ul style="list-style-type: none"> Rekonštrukcia obecných budov Oprava a údržba miestnych komunikácií Výstavba zariadení vodohospodárskej infraštruktúry (kanalizačná sieť, ČOV a časť vodovodnej siete) Výstavba protipovodňových zariadení Výstavba infraštruktúry športu a voľnočasových aktivít Výstavba zariadení infraštruktúry odpadového hospodárstva Vytvorenie komisie územného rozvoja pre riadenie programov a projektov Programy a projekty spolupráce v rámci združenia Dvory a okolie

Zdroj: Vlastné spracovanie, prebraté od: Weisová, Bernátová: Strategické plánovanie samosprávy, Municipalia 2012

Formulár č. PP 1: Zoznam analyzovaných koncepčných dokumentov

Zoznam analyzovaných koncepčných dokumentov				
Názov dokumentu	Platnosť dokumentu	Úroveň dokumentu	Oblasť dát/téma	Webová stránka
Partnerská dohoda SR na roky 2014 - 2020	2014 -2020	národná	Prierezový dokument	www.nsrr.sk
Národná stratégia regionálneho rozvoja SR		národná	Prierezový dokument	www.telecom.gov.sk
Koncepcia		národná	Územný	www.telecom.gov.sk

Program hospodárskeho a sociálneho rozvoja obce Dubník



územného rozvoja SR			rozvoj SR	
PHSR Nitrianskeho samosprávneho kraja	2016 -2022	regionálny	Miestny ekonomický rozvoj	www.unsk.sk
ISRU Dvory a Okolie		miestna	Miestny ekonomický rozvoj	www.masdvoryaokolie.sk
ÚP Dubník		miestna	Miestny ekonomický rozvoj	www.obec-dubnik.sk
PHSR obce Dubník	2007 - 2013	miestna	Miestny ekonomický rozvoj	www.obec-dubnik.sk
POH		miestna	Odpadové hospodárstvo	www.obec-dubnik.sk

Zdroj: Vlastné spracovanie, prebraté od: Weisová, Bernátová: Strategické plánovanie samosprávy, Municipalia 2012