



PROGRAM HOSPODÁRSKEHO A SOCIÁLNEHO ROZVOJA OBCE

DVORY NAD
ŽITAVOU

2016 – 2022



Dvory nad Žitavou 2016



Obsah

ÚVOD	4
1. ANALYTICKÁ ČASŤ	5
1.1 Základné vymedzenie a poloha obce Dvory nad Žitavou	5
1.2. Fyzickogeografická charakteristika	7
1.2.1. Klimatické pomery	7
1.2.2. Hydrologické pomery	7
1.2.3. Geologický vývoj	7
1.2.4. Geomorfologické členenie	8
1.2.5. Pôdne zloženie	8
1.2.6. Využitie pôdy	9
1.2.7. Chránené vtáčie územie Dolné Považie	9
1.2.8. Potenciál rozvoja v oblasti prírodných zdrojov	10
1.3. Humánnogeografická charakteristika	11
1.3.1. Vývoj obce	11
1.3.2. História, spolkový a kultúrny život v obci	14
1.3.3. Významné osobnosti obce, kultúrne pamiatky a objekty pamiatkového záujmu	15
1.3.4. Dosiahnuté výsledky a vyhodnotenie programového obdobia 2007 – 2013	17
1.3.5. Demografické pomery	18
1.4. Technická infraštruktúra	28
1.4.1. Cestná sieť	28
1.4.2. Dopravné napojenie	29
1.4.3. Inžinierske siete	30
1.4.4. Komunálny odpad	30
1.4.5. Ostatné	31
1.5. Občianska infraštruktúra	31
1.5.1. Bývanie	31
1.5.2. Školstvo	34
1.5.3. Zdravotníctvo	35
1.5.4. Sociálne zariadenia	35
1.5.5. Občianske služby	36
1.5.6. Kultúrno-spoločenský a športový život	36
1.6. Ekonomický potenciál	37
1.6.1. Podnikateľská sféra	37



1.6.2.	Nezamestnanosť obyvateľstva.....	38
1.7.	Hospodárenie obce	39
1.7.1.	Obecný majetok.....	39
1.7.2.	Rozpočet obce	40
2.	STRATEGICKÁ ČASŤ	42
A.	Vízia obce	42
B.	SWOT analýza.....	43
C.	Strategické ciele rozvoja	50
2.1.	Priority a opatrenia.....	50
2.2.	Akčné plány.....	54
ZÁVER	68



ÚVOD

Program hospodárskeho rozvoja a sociálneho rozvoja, spolu s územným plánom, je základným a kľúčovým dokumentom pre riadenie samosprávy, ktorý vychádza z poznania situácie a konkrétnych potrieb obyvateľov, podnikateľov, záujmových skupín a ďalších subjektov v území, formuluje svoju predstavu o budúcnosti spolu s činnosťami a projektmi na jej zabezpečenie.

Program hospodárskeho a sociálneho rozvoja (ďalej PHSR) je jedným zo základných a kľúčových dokumentov pre riadenie samosprávy a vychádza zo Zákona č. 539/2008 Z. z. o podpore regionálneho rozvoja.

PHSR je strednodobým rozvojovým dokumentom spracovaným na obdobie 7 rokov s výhľadom do roku 2025, pričom reflektuje programové obdobie 2014 – 2020 pre čerpanie európskych štrukturálnych a investičných fondov. Dokument PHSR predstavuje naplnenie princípu programovania definovaného pre regionálnu politiku Európskej únie, ktorého zmyslom je podpora integrovaného, viacročného plánovania rozvoja regiónov, miest a obcí formou koncepčných strategických dokumentov.

PHSR poskytuje komplexnú analýzu aktuálneho stavu územia v hospodárskej, sociálnej a environmentálnej oblasti a definuje strategické ciele a opatrenia

Hlavné body obsahu tohto dokumentu zahŕňajú analýzu a hlavné vymedzenie problémov i riešení hospodárskeho a sociálneho rozvoja obce, hlavné smery jej vývoja, stanovenie cieľov, prvoradých potrieb a priorít, úlohy a potreby v oblasti technickej a sociálnej infraštruktúry, v oblasti vzdelávania, kultúry, bývania, zdravotníctva, starostlivosti o životné prostredie v súlade s cieľmi Národnej stratégie regionálneho rozvoja a cieľmi definovanými v PHSR Nitrianskeho samosprávneho kraja, pričom zohľadňuje špecifické vlastnosti obce Dvory nad Žitavou a potreby identifikované občanmi obce. V neposlednom rade definuje finančné, administratívne a organizačné zabezpečenie.

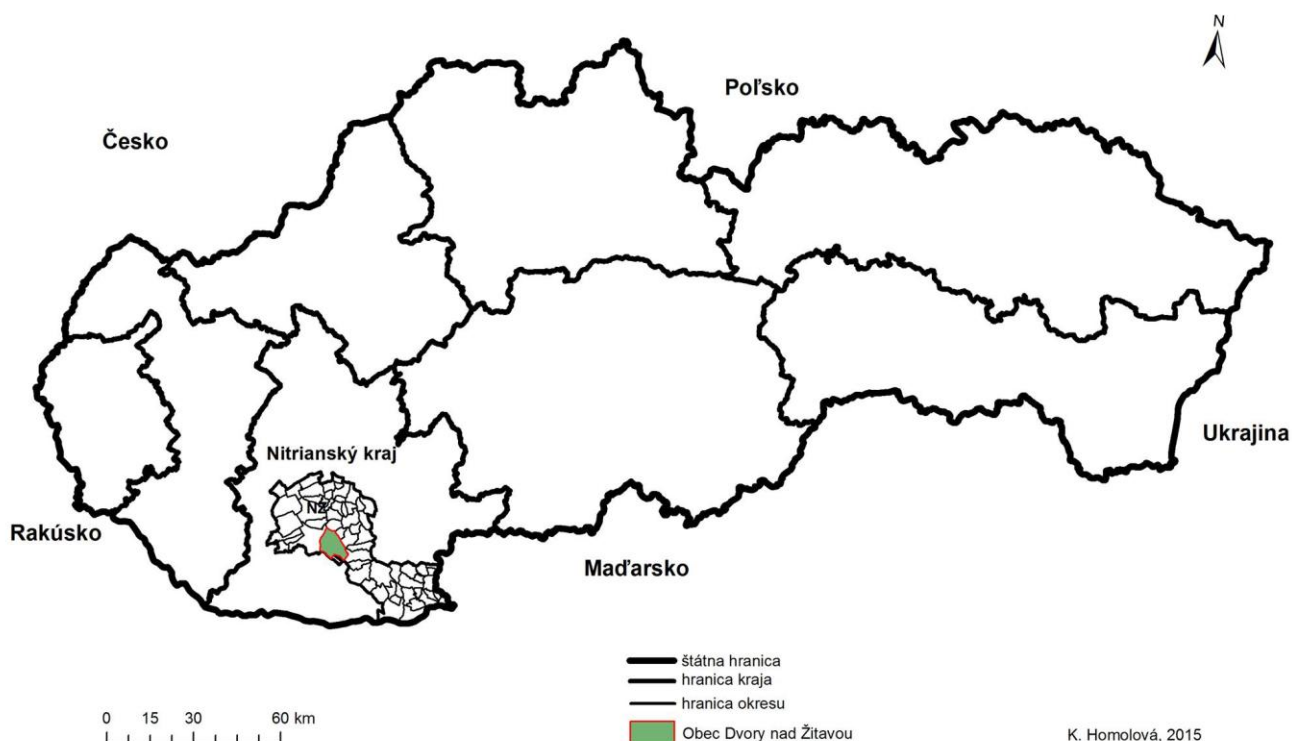


1. ANALYTICKÁ ČASŤ

1.1 Základné vymedzenie a poloha obce Dvory nad Žitavou

Obec Dvory nad Žitavou sa z hľadiska administratívneho začlenenia NUTS III zaraďuje do Nitrianskeho samosprávneho kraja a z pohľadu NUTS IV do okresu Nové Zámky. Okres susedí so štyrmi okresmi a to s okresom Nitra na severe, okresom Levice na východe, s okresom Šaľa na západe a s okresom Komárno na juhozápade. Na juhu okres Nové Zámky susedí s Maďarskom a prirodzenú hranicu tvorí rieka Dunaj. Od hlavného mesta je obec vzdialená 110 km a od okresného mesta Nové Zámky 7 km. Hranice katastrálneho územia, ktorého celková výmera dosahuje 6385 ha, susedia s katastrom obcí Nové Zámky, Bešeňov, Branovo, Semerovo a Dubník, ktoré sa nachádzajú v okrese Nové Zámky a s katastrami obcí okresu Komárno, konkrétne s obcami Bajč a Pribeta. Hranice obce tvorí zo všetkých strán poľnohospodárska pôda.

Administratívne začlenenie obce Dvory nad Žitavou v rámci Slovenska





Obec Dvory nad Žitavou leží v Podunajskej nížine pozdĺž ľavého brehu rieky Žitavy. Geografický stred obce sa nachádza v nadmorskej výške 122 m n. m. V extraviláne obce sa nadmorská výška pohybuje v rozmedzí od 119-146 m n. m.

Dopravne je lokalita napojená priamo na cestu prvej triedy č. I/75 Lučenec - Sládkovičovo vo vzdialenosti asi 7 km od okresného mesta Nové Zámky. Asi 15 km severne od územia je v štádiu prípravy výstavba rýchlostnej komunikácie R7 (Južný cestný ťah) spájajúca Bratislavu – Dunajskú Strelu - Nové Zámky – Šahy - Veľký Krtíš – Košice. Západne od obce (7 km) prechádza trasa cesty prvej triedy č. I/64 spájajúca Žilina - Komárno.

Dvory nad Žitavou majú pomerne dobré dopravné spojenie. Vstup na diaľnicu južným smerom pri meste Komárom v Maďarsku smer Budapešť – Bratislava je vo vzdialenosti cca 60 km, na diaľnicu severným smerom Bratislava – Banská Bystrica 50 km. Medzinárodné letisko v Bratislave je vzdialené 110 km, v Budapešti 130 km a vo Viedni 180 km.

Dopravná poloha obce Dvory nad Žitavou



GPS súradnice stredu obce sú 47° 59' 37" severnej zemepisnej šírky a 18° 15' 51" východnej zemepisnej dĺžky.



1.2. Fyzickogeografická charakteristika

1.2.1. Klimatické pomery

Na základe klimatickej klasifikácie zaraďujeme záujmové územie do teplej klimatickej oblasti, s počtom letných dní v roku viac ako 50. V rámci danej klimatickej oblasti patrí územie do teplého, suchého okrsku (T2) s miernou zimou, teplým letom a s dlhším slnečným svitom. Priemerný úhrn zrážok dosiahol v danej oblasti 504,8 mm. Maximálna ročná hodnota päťročného rádu dosiahla 628,7 mm a minimálna 332,5 mm. Prevládajúce množstvo zrážok spadne v predmetnom území v teplom polroku (IV-IX) 241,5 mm, v zimnom polroku (X-III) 179,2 mm. V dlhodobom priemere sa v oblasti Dvory nad Žitavou vyskytujú zrážky 133 dní v roku, z toho priemerný počet dní s úhrnom zrážok vyšším ako 10 mm predstavuje 18 – 19 dní.

Výpar je najmenší v zimnom období. Na jar nastáva jeho rýchly vzrast v dôsledku zvýšenia teploty vzduchu. Najvyššie hodnoty sú v letných mesiacoch, keď výpar dosahuje až 100 % mesačných úhrnov zrážok. Priemerné ročné hodnoty výparu dosahujú 85 % ročného úhrnu zrážok. Priebeh relatívnej vlhkosti je obrátený ako je chod teploty vzduchu. Nízka relatívna vlhkosť vzduchu je v mesiaci marec, zvyšuje sa v máji až júni. Najvyššie hodnoty relatívnej vlhkosti sú v blízkosti vodných tokov a vodných plôch v priebehu roka v zimných mesiacoch a v predjarí.

1.2.2. Hydrologické pomery

Rieka Žitava (99,3km)- prítok Nitry

Potenciálom rozvoja v oblasti prírodných zdrojov je najperspektívnejšia prítomnosť geotermálneho vrtu v obci.

Umelé vodné plochy. Vznik umelých vodných plôch je podmienený predchádzajúcou ťažbou štrku a piesku. V súčasnosti sa v extraviláne obce nachádza 5 vodných plôch, ktoré plnia rekreačnú funkciu. Využívané sú hlavne na športový rybolov.

1.2.3. Geologický vývoj

Geologický vývoj obce Dvory nad Žitavou v prvohorách a druhohorách nie je veľmi výrazný. Najvýznamnejší vývoj povrchu nastal až v štvrtohorách. Vyvinuli sa tvary povrchu modelované vetrom, tzv. eolický reliéf. Povrch v okolí Dvorov nad Žitavou je tvorený



pieskovými presypmi. Nadobudli tvar dlhých chrbtov a tiahnu sa v smere SZ-JV, čo je dôsledok prevládajúcich vetrov, vďaka ktorým boli vytvorené na konci poslednej ľadovej doby, keď bolo na tomto území chladno a sucho. Pieskové presypy vznikli rozviatím a naviatím pieskov Žitavy na ich terasách, ktoré tu tektonicky poklesli, pričom ich rieka Žitava z časti aj rozplavila.

1.2.4. Geomorfologické členenie

Územie obce Dvory nad Žitavou ako súčasť Podunajskej nížiny zaberajúce jej juhovýchodnú časť patrí do geomorfologických celkov Podunajská nížina a Podunajská pahorkatina. Podunajská pahorkatina je na území zastúpená podcelkom Hronská pahorkatina a časťou Hurbanovské terasy. Podunajská rovina je na sledovanom území zastúpená časťou Novozámocké pláňavy.

Tabuľka č. 1

Geomorfologické začlenenie obce Dvory nad Žitavou							
Sústava	Podsústava	Provincia	Subprovincia	Oblasť	Celok	Podcelok	Časť
Alpsko-himalájska	Panónska panva	Západopanónska panva	Malá Dunajská kotlina	Podunajská nížina	Podunajská pahorkatina	Hronská pahorkatina	Hurbanovské terasy
					Podunajská rovina		Novozámocké pláňavy

Zdroj: Mazúr, Lukniš, 1986

1.2.5. Pôdne zloženie

Územie obce Dvory nad Žitavou pokrývajú černozy. Podstatná časť černozy Slovenska je situovaná v Podunajskej nížine, hlavne v mierne zvlnených sprašových rovinách, kam patrí aj územie obce Dvory nad Žitavou. Černozy sú situované v teplých, suchých a od pohorí dostatočne vzdialených oblastiach, kde sa v podmienkach mierne zvlneného, sprašou pokrytého územia mohol v minulosti, v dobe teplejšej klímy vytvoriť stepný až lesostepný rastlinný kryt. To bola veľmi vhodná kombinácia pôdotvorných činiteľov pre vznik černozy. Černoza je jednou z najkvalitnejších pôd pre poľnohospodárstvo. Väčšinou je stredne ťažká s veľmi priaznivou drobnohrudkovitou štruktúrou, s veľmi dobrým vzdušným a vodným režimom. Táto pôda je pôda vysokotrávnatých stepí. Pôda obce Dvory nad Žitavou sa vytvorila zo spraší a viatych pieskov v podmienkach mierne zvlneného reliéfu. Dominantným pôdotvorným procesom bol černozemný pôdotvorný proces, pri ktorom prišlo k hlbokému prehumózneniu vrchnej časti materskej horniny.



Subtyp Černozeme prevažne mycelárne karbonátov na spraši nájdeme len v Podunajskej nížine. Humusový horizont obsahuje uhličitan vápenatý, ktorého časť je vyzrážaná v podobe „podhubia“-mycélia.

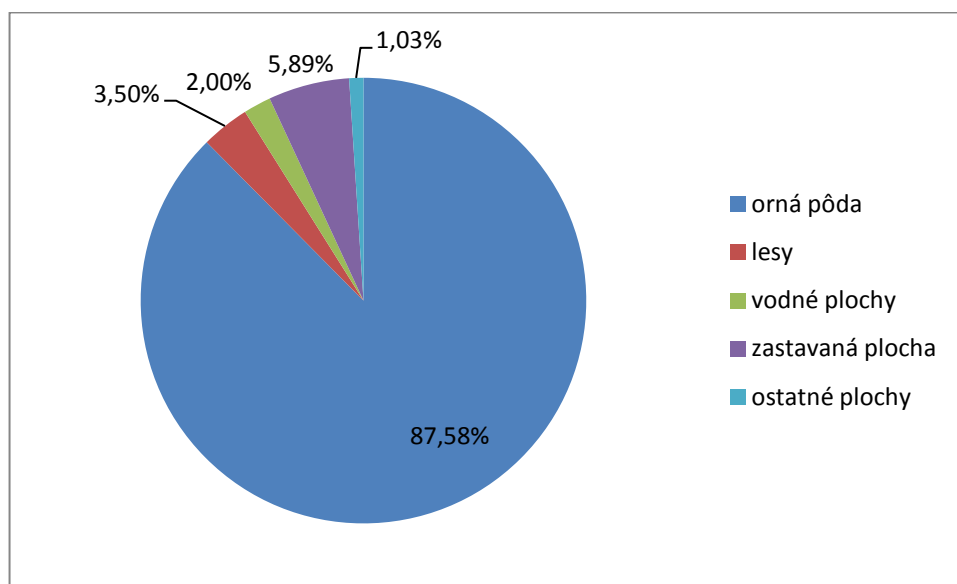
Ďalším typom pôdy vyskytujúcim sa na sledovanom území sú lužné pôdy rôznych subtypov až černozeme na aluviálnych uloženinách a na podmäčianých sprašových horninách, ktorých výskyt je v blízkosti rieky Žitava.

1.2.6. Využitie pôdy

Poľnohospodárska pôda je vysokej bonity. Z celkovej výmery 6384,99 ha tvorí orná pôda 5592,13 ha.. Percentuálne to je 87,58 %. Zastavaná plocha o výmere 376,27 ha predstavuje 5,89 %, lesná pôda zaberá výmeru 223,33 ha (3,50 %). Vodná plocha má výmeru 127,57 ha (2,00 %) a ostatná plocha zaberá 65,79 ha, percentuálne 1,03 %.

Zloženie pôdneho fondu

Graf č. 1



Zdroj: Štatistický úrad SR, 2015

1.2.7. Chránené vtáčie územie Dolné Považie

Západná časť územia obce spadá do chráneného vtáčieho územia Dolné Považie na účel zabezpečenia priaznivého stavu biotopov druhov vtákov európskeho významu a biotopov



st'ahovavých druhov vtákov d'atľa hnedkavého, kane močiarnej, krakle belasej, ľabtušky poľnej, penice jarabej, pipíšky chochlatej, prepelice poľnej, prhl'aviara čiernohlavého, rybáríka riečného, sokola červenonohého, strakoša kolesára a zabezpečenia podmienok ich prežitia a rozmnožovania. Chránené vtáčie územie sa nachádza v okrese Komárno v katastrálnych územiach Bajč, Bohatá, Hurbanovo, Imeľ, Kolárovo, Komárno, Martovce, Nesvady, Svätý Peter, Vrbová nad Váhom a v okrese Nové Zámky v katastrálnych územiach Andovce, Bánov, Bešeňov, Branovo, Dolný Ohaj, Dvory nad Žitavou, Jatov, Komoča, Nitriansky Hrádok, Nové Zámky, Palárikovo, Rastislavice, Šurany, Tvrdošovce, Veľké Lovce a Zemné. Chránené vtáčie územie má výmeru 31 195,5 hektára.

1.2.8. Potenciál rozvoja v oblasti prírodných zdrojov

Potenciálom rozvoja v oblasti prírodných zdrojov je prítomnosť geotermálneho vrtu v obci.

Vrt FGDŽ – 1 je situovaný na pozemkoch parc. č. 5280/1, 2 v k. ú. Dvory nad Žitavou. Predmetný geotermálny vrt bol navŕtaný v rokoch 1979 – 1980 v rámci výskumu geotermálnych zdrojov centrálnej pliocénnej depresie podunajskej panvy. Jeho cieľom bolo overenie litologického vývoja na východnom okraji depresie, kde je zastúpenie piesčitých vrstiev menej priaznivé než v jej centrálnej časti. Vrt dosiahol konečnú hĺbku 2 500, 5 m. Po zistení množstva vody, jej teploty, celkovej mineralizácie a chemického zloženia bol na dlhodobé odskúšanie, ťažbu a využívanie geotermálnych vôd doporučený a zabudovaný hĺbkový úsek 124 – 1617, 5 m , t. j. V. súvrstvie.

Exploatovaná geotermálna voda z vrtu FGDŽ-1 Dvory nad Žitavou bude jedným z nosných surovinových zdrojov využívaných v plánovanom termálnom kúpalisku.

Na základe zhodnotenia výsledkov geologického prieskumu je možné z vrtu FGDŽ-1 využívať voľným prelivom 3,5 l.s-1 geotermálnej vody na napúšťanie dvoch bazénov. Pri takejto prevádzke sa využije len 45% geotermálnej vody, miera využitia je 27 % pri rezerve 55 %. Odpadová energia je 18 %. Pri variante s čerpaním je možné uvažovať s prevádzkou štyroch bazénov. Pri tejto prevádzke sa využije 86 % geotermálnej vody pri rezerve 14 %. Miera využitia je 54% geotermálnej energie. Odpadová energia je 32 %. Odpadové vody môžu byť odvádzané do kanalizačného systému, z ktorého vhodnou technológiou možno získať ďalšiu energiu.



Geotermálna voda pri jej využívaní na napúšťanie jednotlivých bazénov bude musieť byť riadená na dosiahnutie určitej teploty v bazénoch podľa druhu ich využitia. Zároveň bude riadená i vypúšťaná geotermálna voda pred vypustením do povrchového toku. Z uvedeného dôvodu bude musieť byť zabezpečený i ďalší zdroj vody. Môže ním byť verejný vodovod, ktorý slúži na zásobovanie pitnou vodou, alebo vlastný zdroj vody – studňa. Z hľadiska využitia vody (riedenie geotermálnych vôd pre bazény a riedenie vypúšťaných geotermálnych vôd) je ekonomickejšie vybudovať vlastný zdroj vody. Prevádzka z pohľadu navrhovanej činnosti neovplyvňuje a ani po realizácii geotermálneho vrtu nebude ovplyvňovať ovzdušie a miestnu klímu. Z odoberanej geotermálnej vody sa využije tepelná energia. Zároveň, po jej ochladení sa stáva voda odpadová, síce nie znečistená, ale so špecifickým zložením, preto sa s touto vodou nakladá ako s vodou odpadovou. Na vypúšťanie takýchto vôd je potrebné povolenie na osobitné užívanie vôd podľa vodného zákona¹. Na vypúšťanie využitej geotermálnej vody z vrtu FGDŽ-1 navrhujeme vypúšťanie do povrchového toku Žitava. Z geotermálnej vody je potrebné pred jej využívaním odseparovať sprievodný plyn. Jedná sa o metánový plyn (obsah metánu cca 85 obj.%) v množstve 0,5 Nm³ na každý 1 m³ vody. Pri výdatnosti geotermálnej vody 10 l.s-1 ide približne o 430 m³ metánového plynu za 24 hodín. Z vrtu exploatovať len nevyhnutne potrebné množstvo geotermálnej vody pre zabezpečenie chodu areálu navrhovaného aquaparku.

Navrhovaná činnosť, t.j. odber geotermálnej vody z vrtu FGDŽ-1 priamo súvisí s využívaním na plánovanom letnom kúpalisku i projektovaným zámerom. Dovybudovaním športovo–rekreačného centra sa táto oblasť stane jednou z nosných centier rekreácie celého mikroregiónu. Je predpoklad, že táto aktivita prispeje k zvýšeniu zamestnanosti v regióne, rozvoju cestovného ruchu, prílevu domácich i zahraničných turistov a ďalším pozitívnym sekundárnym vplyvom, ktoré prispejú k celkovému rozvoju regiónu.

1.3. Humánnogeografická charakteristika

1.3.1. Vývoj obce

Dvory nad Žitavou sú jednou z najstarších a najväčších obcí novozámockého okresu. Podľa sčítania obyvateľov, domov a bytov v roku 2001, sa stala aj obcou s najvyšším počtom obyvateľov na Slovensku. Početné náleziská vykopávok v samotnej obci, ale aj v jej priľahlom okolí z doby kamennej, bronzovej, železnej, ako aj z obdobia staroveku, sú dôkazom osídlenia tohto územia už pred niekoľkými tisícročiami. Prvá písomná zmienka o Dvoroch nad Žitavou



je z roku 1075, kde je uvedený latinský názov obce „Villa Hudvordiensium superaquam Sitoua“, čo v preklade znamená „Osada Dvorníkov nad riekou Žitavou“. Medzi prvých osadníkov patrili Pečenegovia.

Dnešné Dvory nad Žitavou vznikli zlúčením štyroch pôvodných osád: Hudvord, Huba, Pazman a Vadkert. Obci udelil kráľ právo výberu mýta cez brod a neskôr cez most ponad riekou Žitavu. Až do zrušenia poddanstva patrila dvorský majetok do vlastníctva Ostrihomského arcibiskupstva a samotný biskup bol jeho tzv. zemepánom. Svoje meno dostali od dvorníkov slúžiacich v kráľovskej kúrii.

V roku 1241 tatárske hordy takmer úplne spustošili obec, z čoho sa až do príchodu nemeckých, slovenských a maďarských novousadlíkov v roku 1265, nevedela spamätať. Príchod nových obyvateľov znamenal pre obec úspešný rozvoj, čoho dôkazom môže byť napr. písomný záznam pochádzajúci z roku 1268, v ktorom sa píše, že obec má vlastnú faru.

Veľmi významným rokom v dejinách Dvorov je rok 1309, kedy sa v Dvorskej kráľovskej kúrii na Vášku sv. Martina, konal cirkevný koncil pod vedením ostrihomského arcibiskupa Tomáša z Monoszló. Koncil potvrdil panovnícke práva Karola Róberta z rodu Anjouovcov a vyniesol rozhodnutie o potrestaní a exkomunikácii Matúša Čáka Trenčianskeho. Okrem toho vyhlásil popri rannom a poludňajšom zvonení aj večerné zvonenie, spolu s modlením sa modlitby Anjel Pána. Toto cirkevné nariadenie sa stalo platným pre celé vtedajšie územie a ešte aj v súčasnosti je dodržiavané.

Dňa 2. októbra 1429 bola obec povýšená kráľom Uhorska a nemecko-rímskym cisárom Žigmundom Luxemburským, na mesto s názvom „Trhové mestečko Veľké Dvory“.

V roku 1462 v Komárňanskej hradnej župe vznikol Dvorský okres, ktorého sídlom boli Dvory nad Žitavou (zanikol v roku 1923). Do Dvorského okresu, ktorý siahla až po rieky Váh a Dunaj, patrilo 23 obcí a 11 majerov.

Turecké vojská prepadli mesto prvýkrát v roku 1530. V nasledujúcom období bolo opakovane vystavené pustošeniu, rabovaniu, vraždeniu a odvlečeniu miestneho obyvateľstva do tureckého otroctva. Ako keby toho nebolo dosť, po roku 1570 museli Dvory platiť daň aj tureckej vrchnosti. Obdobie totálnej okupácie tureckými vojskami trvalo celkom 113 rokov, od roku 1572 do roku 1685.

Podľa súpisu daní, pochádzajúceho z roku 1689, patrili Dvory nad Žitavou k takmer úplne zničeným mestám. Pre zaľudnenie mesta vrchnosť opäť povolala maďarských, slovenských a nemeckých novousadlíkov, čoho dôkazom sú dodnes sa vyskytujúce priezviská v obci.



Po tomto období došlo k veľmi úspešnému a mohutnému rozvoju mesta. V roku 1776 bol vysvätený nový rímskokatolícky kostol, v roku 1761 bola odovzdaná do užívania nová fara, ktorá je dodnes najstaršou budovou v obci. Kostol je zaradený do evidencie národných kultúrnych pamiatok. K rozmachu obce prispelo aj vybudovanie železničnej trate z Bratislavy do Budapešti, ktorá bola vystavaná v južnej časti jej katastra a prvý vlak po nej prechádzal 16. decembra 1850. Dňa 16. septembra 1860 bola vysvätená známa dvorská Kalvária, ktorej zakladateľom bol Adolf Majthényi z Kesseleőkeő (Sivý Kameň pri Novákoch).

Dvorskí gazdovia boli uznávanými pestovateľmi obilia, tabaku, kukurice, zeleniny, cukrovej repy, hrozna, konope a neskôr aj koreninovej papriky. Rovnako dobre ovládali chov dobytka, predovšetkým kráv a koní. Už od 15. stor. boli známe dvorské dobytčie trhy a pravidelné utorkové jarmoky, ktoré zanikli až koncom prvej polovice 20. storočia.

Úspešný rozvoj obce prerušila 1. svetová vojna. Na jej bojiskách zahynulo 133 miestnych občanov, na pamiatku ktorým obec v kostolnej záhrade postavila a v roku 1937 odhalila Pamätník hrdinov.

Po zániku Rakúsko-uhorskej monarchie, v dôsledku politických dohôd a po vzniku Československej republiky v roku 1918 sa Dvory stali súčasťou novovzniknutého štátu. Viedenskou arbitrážou v roku 1938 boli opätovne pripojené k Maďarsku.

Počas II. svetovej vojny padlo na bojiskách vtedajšieho Sovietskeho zväzu 65 mladých dvorských občanov, ktorí patrili do maďarskej armády. Pri oslobodzovacích bojoch zahynulo ďalších 28 občanov. V koncentračných táboroch bolo odvečených a zahynulo 65 občanov židovskej národnosti a 40 Dvorčanov odvliekli fašisti do novozámockého zberného tábora, z ktorého len niekoľkým sa podarilo utiecť. Ostatní, podobne ako Židia, zahynuli v koncentračných táboroch.

Dňa 29. marca 1945 boli Dvory nad Žitavou oslobodené vojskami II. ukrajinského frontu pod vedením maršála Malinovského. Na základe Košického vládneho programu bola maďarská menšina prezidentom Eduardom Benešom v zmysle „kolektívnej viny“ vyhlásená za nežiaducu menšinu. Následne boli pozbavení občianskych práv a deportovaní do Čiech na nútené práce. V roku 1947 a na jar roku 1949 bolo celkovo vysídlených do Maďarska 186 maďarských rodín a na ich miesto sa z Maďarska presídlilo 241 slovenských rodín a 33 slovenských rodín z Rumunska.

Na pamiatku obetiam 2. svetovej vojny a udalostí, ktoré bezprostredne po nej nasledovali, bol 13. septembra 1996, v strede obce odhalený veľkolepý pamätník.



Dvory nad Žitavou boli vždy prevažne roľníckou usadlosťou. Aj miestne priemyselné a iné podniky sú viazané na poľnohospodársku výrobu.

Dňa 15. júna 1949 bolo založené z bývalej strojno-traktorovej stanice Jednotné roľnícke družstvo vo Dvoroch nad Žitavou, 86 zakladajúcich členov družstva začalo hospodáriť na 230 ha. Po prvých veľmi ťažkých rokoch, ktoré charakterizovali nízke výnosy úrody a nízke mzdy, ako aj nezákonné postupy voči tým roľníkom, ktorí odmietali vstúpiť do družstva, príchodom mladých, odborne vzdelaných členov sa situácia družstva postupne zlepšovala a dvorské družstvo sa prebojovalo medzi najlepšie poľnohospodárske družstvá. Dňa 1. januára 1972 boli zlúčené družstvá Dvorov nad Žitavou a Branova s názvom AURÓRA so sídlom vo Dvoroch.

Po roku 1989 prebehla aj v obci DNZ transformácia poľnohospodárstva a pôda prešla z družstevného do súkromného vlastníctva. Po vstupe SR do EÚ sú hlavnými prioritami v rámci poľnohospodárstva snaha o podporu malých roľníkov a hlavne predaj z dvora.

1.3.2. História, spolkový a kultúrny život v obci

Prvá písomná zmienka o obci pochádza z roku 1075, keď kráľovič Gejza I. daroval časť obce ležiacej na dôležitej stredovekej ceste z Nitry na juh, kláštora v Svätom Beňadiku. V roku 1268 bola obec majetkom ostrihomského arcibiskupstva a zostala ním až do zrušenia poddanstva. Gejza I. dal postaviť na dnešnej kalvárii kaplnku sv. Martina, ktorá však spolu s osadou Zenth Marton vzniknutou v jej okolí, zanikla už v roku 1512.

Z pamiatok, ktoré sa nachádzajú priamo v obci, patrí medzi najvýznamnejšie rímskokatolícky kostol sv. Vojtecha biskupa. Je to baroková stavba z II. pol. 18. Storočia.

Kalvínsky kostol bol postavený v roku 1880.

Naproti rímskokatolíckemu kostolu sa nachádza katolícka fara postavená v roku 1761 a opravená v roku 1916.

Nedaleko fary sa nachádza kúria rodiny Boncz. Táto zemianska rodina dostala v roku 1686 od kráľa Leopolda I. erbovú zemiansku listinu. Pravdepodobne v tej dobe bola postavená aj kúria, ktorú v roku 1781 obnovili a v I. pol. 19. stor. bola prestavaná v klasicistickom štýle a v súčasnosti sa v jej priestoroch poskytujú služby občanom.

Nedaleko tejto kúrie stávala kúria rodiny Jankovichovcov, starej chorvátskej rodiny, ktorá získala zemiansku listinu od kráľa Leopolda I. r 1686.



V miestnej vinici sa nachádza aj malá jednoduchá kaplnka sv. Urbana z r. 1760. Ďalšia prícestná kaplnka je neogotická z r. 1860. Z r. 1895 pochádza kaplnka na cintoríne Anjela strážneho.

V obci sa nachádza viacero sôch. Najdôležitejšie je súsošie najsvätejšej Trojice z konca 18. stor. Pri kostole sa nachádza aj kríž s plastikou Ukrižovaného z 1. pol. 19. stor.. Tu stojí aj kamenná prícestná socha sv. Floriána z r. 1856, ktorej autorom je ľudový umelec. Na križovatke ulíc Dubová a Kolt'anská stojí kamenná socha sv. Vendelína zo začiatku 19. storočia osadená na vysokom podstavci. Viacero sôch zdobia aj cintoríny. Na cintoríne Anjela strážneho je to socha Anjela strážneho z roku 1850. Pozoruhodné sú drevené náhrobné kríže z 19. Storočia. Na cintoríne sv. Anny je umiestnená na vysokom podstavci plastika Ukrižovaného z roku 1830. Zaujímavosťou sú kamenné náhrobky s krížami z konca 19. a zo začiatku 20. storočia. Z novodobých pamätníkov najkrajším je monumentálny pomník padlým hrdinom, ktorého autorom je komárňanský sochár Július Berecz. Pomník bol odhalený v roku 1935 a nachádza sa v blízkosti kostola. Po reštaurovaní a doplnení mien obetí II. svetovej vojny bol opäť odhalený 22. augusta 1993.

1.3.3. Významné osobnosti obce, kultúrne pamiatky a objekty pamiatkového záujmu

V minulosti žilo vo Dvoroch niekoľko zemianskych rodín, ktoré do tohto stavu povýšil panovník. Medzi najznámejšie patrili zemianske rodiny s priezviskami: Ács, Boncz, Borbély, rod Boronkay, Fogarassy, Pázmány, Huba, Istenes, Jankovich, rod Lengyel de Tóthi, Maky, Paxy, Salgó, Szalay, Vadkerti, Márky a Tánczos.

V obci sa narodilo aj niekoľko významných osobností: Jozef Podhradský (1795 – 1870), syn žitnodvorského slovenského maloroľníka, bol významným vedcom – historikom, napísal viac pozoruhodných diel a bol členom akadémie vied.

František Galla (1888 – 1977) bol profesorom a regentom seminára, významným cirkevným historikom. Napísal viac vedeckých prác a spisov o dejinách Dvorov.

František Boncz (1829 – 1901) ako vysoký štátny úradník a právnik publikoval práce v odbore práv a verejnej správy. Ödön Boncz (1829 – 1910) pracoval na úseku školstva, je autorom viacerých diel z archeológie a heraldiky.

Karol Istenes (1890-1961) bol vynikajúcim odborníkom v liečebnej pedagogike hluchonemých a v oblasti logopédie. Napísal väčší počet vedeckých spisov z tohto odboru.



Vo Dvoroch nad Žitavou pôsobilo aj niekoľko farárov, ktorí dosiahli vysoké cirkevné hodnosti: Jozef Zbiško, Endre Liszkay, Antal Lipthay, Adolf Majthényi, Ignác Kertész, Antal Brühl, József Glatz, János Duschek, János Adamovics, Ambrus Lazík a Károly Lénár.

Na tamojších školách pôsobilo niekoľko významných učiteľov, ktorí sa značnou mierou zaslúžili o kultúrny rozvoj obce: Károly Porubszky, János Szabó, János Pataky, Károly Nikolényi, Károly Dinnyés a Lajos Simonyi, známy maliar a grafik.

❖ **Archeologické lokality nachádzajúce sa v obci**

1. Udvardi majer – sídlisko z neolitu, eneolitu, doby laténskej a stredoveku (9.-13. storočia)
2. Paškolom – sídlisko z obdobia halštatu, laténu a neolitu.
3. Stavba sila pri železničnej stanici – sídlisko z doby halštatskej.
4. Tenyíri dűlő – pohrebisko z 10. stor.
5. Vyvýšenina poblíž Tenyíri dűlő – sídlisko z 10. – 12. storočia
6. Ul. P Jilemnického – sídlisko z doby rímskej
7. Komárom dűlő – sídlisko z obdobia neolitu a eneolitu, pohrebisko z doby bronzovej starej
8. Kóta 119,5 – sídlisko z doby laténskej
9. Dom č. 984, majiteľ Melichar Nagy – nález kostry a hrobu z obdobia neolitu
10. Kalvária – stredoveké staviteľské pamiatky
11. Kóta 119,5 – pohrebisko z doby sťahovania národov
12. Turecký násyp – mohyla z doby Halštatskej
13. Pieskovisko – staromaďarské pohrebisko
14. Gyorokhomloka – sídlisko z obdobia neolitu – k. badenská

❖ Kultúrne pamiatky zapísané v ÚZKP: **KALVÁRIA – č. ÚZKP**

1. Kaplnka r. k. sv. Martina 330/1
2. Zvonica 330/2
3. Kríž kamenný 330/3
4. Plastika – Immaculatra 330/4
5. Schodisko s plastikami 330/5
6. Kaplnka krížovej cesty – Kristus a Pilát 330/6
7. Kladenie kríža 330/7
8. Prvý pád pod krížom 330/8



9. Stretnutie s Máriou 330/9
10. Druhý pád pod krížom 330/10
11. Kristus, Veroni 330/11
12. Tretí pád pod krížom 330/12
13. Plačúce ženy 330/13
14. Nesenie kríža 330/14
15. Vyzliekanie Krista 330/15
16. Pribíjanie na kríž 330/16
17. Ukrižovanie 330/17
18. Snímanie z kríža 330/18
19. Ukladanie do hrobu 330/19
20. Rímskokatolícky kostol sv. Vojtecha 329/0 s ochranným pásmom

❖ **Objekty pamiatkového záujmu:**

Kostol evanjelický postavený v roku 1880

Prícestná socha neogotická, postavená v roku 1860

Súsošie najsvätejšej Trojice z konca 18. storočia

Socha Sv. Floriána z roku 1856, kamenná ľudová plastika.

1.3.4. Dosiahnuté výsledky a vyhodnotenie programového obdobia 2007 – 2013

Obec Dvory nad Žitavou v rámci svojich kompetencií, možností a vzájomnej spolupráce zainteresovaných inštitúcií využila viacero nástrojov na realizáciu svojich projektových zámerov na rozvoj obce.

❖ **Obecná kanalizácia JUH** – schválený projekt Ministerstvom životného prostredia SR v roku 2006. Žiadateľom a hlavným aktérom bola Západoslovenská vodárenská spoločnosť, a.s. Projektom sa získali NFP vo výške 1,33 mil. €. Obec sa podieľala na financovaní projektu vo výške 5 % z celkových nákladov. Realizácia projektu prebiehala v programovom období 2007 – 2013.

❖ V oblasti infraštruktúry boli v programovom období 2007 – 2013 najvýznamnejšími implementovanými projektmi projekt **Rekonštrukcia centrálnej zóny** v celkovej hodnote 440 873 €, ktorého cieľom bolo vytvoriť krajšie a bezpečnejšie centrum obce a projekt na zvýšenie energetickej bilancie budovy základnej školy s vyučovacím jazykom slovenským.



Projekt s názvom “Nadstavba ZŠ “B“ Dvory nad Žitavou bol realizovaný v roku 2009 v celkovej hodnote 674 519,27 €.

❖ V roku 2012 v environmentálnej oblasti obec úspešne implementovala projekt výstavby kanalizačných odbočiek s názvom **Kanalizačné odbočky – JUH** v celkovom rozpočtovom náklade 198 650 €.

❖ **Spoločne hľadáme riešenie** – od roku 2011 obec úspešne implementuje projekt na výkon terénnej sociálnej práce, kde získala nenávratné finančné prostriedky vo výške 51 848 €, ktorý v roku 2012 pokračoval realizáciou **národného projektu terénnej sociálnej práce**. Celkové náklady projektu predstavovali 75 881 €.

1.3.5. Demografické pomery

Obec Dvory nad Žitavou patrí s počtom obyvateľov 5146 (rok 2014) medzi veľké obce Slovenska. Demografia, demografický potenciál, demografická štruktúra majú široký pojem, ktorý sa odvíja od vplyvov hospodárskeho a sociálneho rozvoja daného územia. Sleduje sa hustota a počet obyvateľstva, dynamika pohybu a vývoja obyvateľov, veková, pohlavná, vzdelanostná, profesijná, národnostná a náboženská štruktúra.

❖ Vývoj počtu obyvateľov

Vývoj počtu obyvateľov obce Dvory nad Žitavou je možné sledovať od roku 1890, kedy nastalo sčítanie obyvateľov. Sčítanie obyvateľov malo vždy opodstatnený význam. Každý zemepán mal prehľad o ľuďoch, lebo boli jeho majetkom. V polovici 19. storočia mala obec Dvory nad Žitavou 3739 obyvateľov. V nasledujúcom období mal vývoj počtu obyvateľov rastúci trend. V roku 1890 žilo v obci 4183 obyvateľov. Obrat nastal okolo roku 1961, keď dosiahol hodnotu 5 945 a odvtedy dochádzalo k jeho postupnému poklesu. V roku 2013 dosiahol počet obyvateľov hodnotu 5134 a do roku 2014 sa počet obyvateľov zvýšil o 12 na hodnotu 5146. V tabuľke č. 2 je uvedený prehľad vývoju počtu obyvateľov od roku 1890 do roku 2014.



Vývoj počtu obyvateľov

Tabuľka č.2

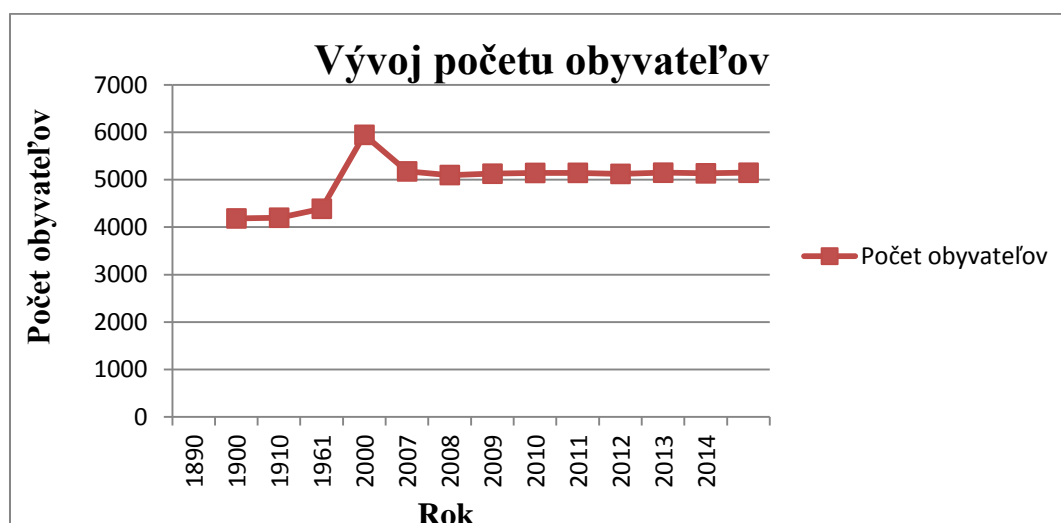
Rok	Počet obyvateľov	+prírastok/-úbytok absolútne	+prírastok/-úbytok v %
1890	4183	-	-
1900	4198	+ 15	3,5
1910	4387	+ 189	4,5
1961	5945	+ 1558	35,5
2000	5174	- 771	12,96
2008	5126	+ 28	0,54
2009	5142	-32	0,62
2010	5144	+ 2	0,04
2011	5122	-22	0,43
2012	5147	+25	0,48
2013	5134	-13	0,25
2014	5146	+12	0,23

Zdroj: Štatistický úrad SR, 2015

Graf č. 2 znázorňuje vývoj počtu obyvateľov od roku 1980 do roku 2014. Najvyšší nárast počtu populácie bol od roku 1910 do roku 1961, kedy sa tento počet zvýšil až o 1558 obyvateľov.

Vývoj počtu obyvateľov obce Dvory nad Žitavou

Graf č. 2



Zdroj: Štatistický úrad SR, 2014



V tabuľke č. 3 je znázornený vývoj počtu obyvateľov za posledných 10 rokov od roku 2005 do roku 2014 jednotlivo pre mužov a ženy. Z výsledkov vyplýva, že počet ženskej populácie je v sledovanom období v každom roku vyšší ako počet mužov.

Vývoj počtu obyvateľov

Tabuľka č. 3

Rok	Obyv.	Z toho	
		Muži	Ženy
2009	5142	2547	2595
2010	5144	2540	2604
2011	5122	2530	2592
2012	5147	2545	2602
2013	5134	2551	2583
2014	5146	2556	2590

Zdroj: Obecný úrad Dvory nad Žitavou, 2015

❖ Pohyb obyvateľstva

Prirodzený pohyb obyvateľstva vyjadruje počet narodených (natalita) a zomretých (mortalita) za určité obdobie. Vyjadruje sa buď v absolútnych hodnotách alebo na 1000 obyvateľov (‰).

V tabuľke č. 4 je vyjadrená natalita (pôrodnosť, predstavuje celkový počet narodených v konkrétnych rokoch), mortalita (úmrtnosť, počet zomretých za konkrétne obdobie) a prirodzený prírastok/úbytok. Ak je počet narodených vyšší ako počet zomretých, jedná sa o prirodzený prírastok, ak je naopak, počet narodených nižší ako počet zomretých, ide o prirodzený úbytok. Za posledné desaťročie bol najvyšší prirodzený prírastok v obci v roku 2012, keď predstavoval absolútnu hodnotu 8 obyvateľov. Najvyšší prirodzený úbytok bol zistený v roku 2006, kedy mortalita prevažovala natalitu až o 32 obyvateľov.

**Prirodzený prírastok/úbytok obyvateľov**

Tabuľka č. 4

Rok	Natalita	Mortalita	Prirodzený prírastok/úbytok
			absolútne
2005	47	56	- 9
2006	39	71	- 32
2007	47	71	- 24
2008	60	65	- 5
2009	56	68	-12
2010	44	58	-14
2011	54	66	-12
2012	58	50	+8
2013	46	56	-10
2014	57	60	-3

Zdroj: Obecný úrad Dvory nad Žitavou, 2015

Migračný pohyb súvisí so zmenou trvalého bydliska. Znázorňuje počet vystaňovaných (emigrujúcich) a počet prisťahovaných (imigrujúcich) za určité obdobie. Migračný prírastok/úbytok predstavuje rozdiel medzi prisťahovanými a odsťahovanými. Podľa toho, či je tento rozdiel kladný alebo záporný ide o migračný prírastok alebo úbytok. Najvyšší migračný prírastok bol sledovaný v roku 2007, keď predstavoval hodnotu +28 obyvateľov. Migračný úbytok nastal iba v dvoch prípadoch a to v rokoch 2011 (-10) a v roku 2013 (-13).

**Migračný prírastok / úbytok obyvateľstva**

Tabuľka č.5

Rok	Prisťahovaní	Vysťahovaní	Migračný prírastok/ úbytok
			absolútne
2005	73	56	+ 17
2006	76	61	+ 15
2007	69	40	+ 29
2008	92	71	+ 21
2009	80	52	+28
2010	70	54	+16
2011	63	73	-10
2012	79	62	+17
2013	58	71	-13
2014	87	71	+16

Zdroj: Obecný úrad Dvory nad Žitavou, 2015

Celkový pohyb obyvateľstva je výsledkom prirodzeného a migračného pohybu, prejavuje sa ako globálny prírastok alebo úbytok obyvateľstva. Význam tohto ukazovateľa súvisí so schopnosťou charakterizovať dlhodobý i krátkodobý vývoj populácie a nevyhnutné je aj jeho využitie v prognózach vývoja obyvateľstva. Na zvyšovanie počtu obyvateľov v obci väčšinou vplývajú prisťahovaní obyvatelia. Počet narodených prejavuje skôr klesajúcu tendenciu.

Celkový prírastok / úbytok obyvateľstva

Tabuľka č.6

Rok	Prirodzený prírastok/úbytok		Migračný prírastok/úbytok	
	absolútne	na 1000 obyv.	absolútne	na 1000 obyv.
2009	-12	-2,33	+28	5,45
2010	-14	-2,72	+16	3,11
2011	-12	-2,35	-10	-1,95
2012	+8	1,55	+17	3,31
2013	-10	-1,95	-13	-2,53
2014	-3	-0,58	+16	+3,11

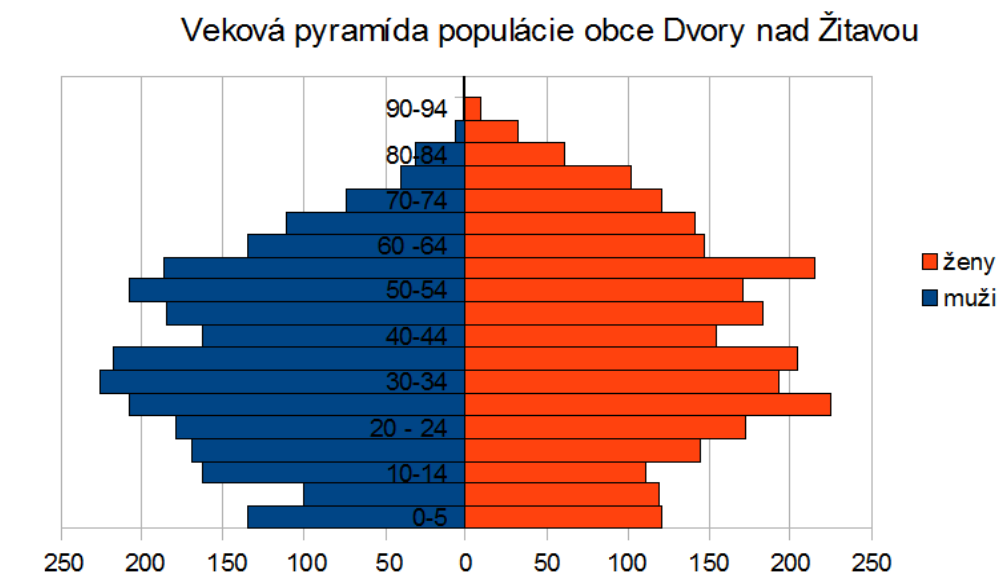
Zdroj: Obecný úrad Dvory nad Žitavou, 2015



❖ Veková štruktúra

Veková pyramída obyvateľov obce Dvory nad Žitavou má regresívny tvar s úzkou základňou a širokou hornou časťou, indikujúcou starnúcu populáciu. Najpočetnejšie kategórie obyvateľov sú vo vekovom intervale 25-39 rokov a 50-59 rokov (Graf č. 3).

Graf č. 3



Zdroj: Štatistický úrad SR, 2015

Nepriaznivú štruktúru obyvateľstva obce Dvory nad Žitavou dokazuje vysoký index starnutia obyvateľov, ktorý vyjadruje počet obyvateľov v poproduktívnej (65 a viac rokov) k obyvateľom v predproduktívnej (0-14 rokov) kategórii. Obec dosahuje vyšší index starnutia v porovnaní s priemernou hodnotou za celé územie Slovenska (Tab. 7). Poproduktívnu zložku obyvateľstva obce tvorí 14,23% populácie. V dôsledku nízkeho podielu predproduktívnej zložky obyvateľstva 14,48% a vysokého podielu produktívneho obyvateľstva, sa však bude v strednodobom výhľade index starnutia zvyšovať. Vysoký index starnutia zaznamenaný za celý okres Nové Zámky odzrkadľuje koncentráciu obyvateľov vo vyššom veku aj v okolitých obciach.

**Podiel obyvateľstva obce Dvory nad Žitavou podľa produktivity**

Tabuľka č. 7

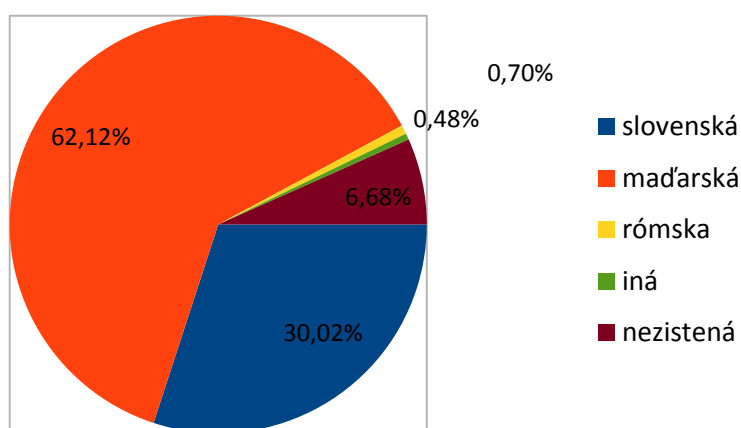
Územie	Podiel obyvateľov vo veku v %			Index starnutia
	predprodukt.	produkt.	poprodukt.	
Dvory nad Žitavou	14,48	71,28	14,23	98,26
Okres Nové Zámky	12,82	71,86	15,31	119,39
Nitriansky kraj	13,4	71,81	14,79	110,42
Slovenská Republika	15,32	71,14	13,54	88,34

Zdroj: Štatistický úrad SR, 2013

❖ Národnostná štruktúra

Najpočetnejšou národnosťou obce Dvory nad Žitavu sa v roku 2011 podľa sčítania obyvateľov, domov a bytov stala maďarská národnostná skupina, do ktorej je zaradených až 62,12% populácie (Graf č. 4). Slovenská národnosť predstavuje 30,02%.

Graf č. 4

Národnostná štruktúra obce Dvory nad Žitavou

Zdroj: Štatistický úrad SR, 2011

Tabuľka č. 8 porovnáva národnostné zloženie obyvateľstva Dvorov nad Žitavou v rokoch 1996, 2001 a 2011. V porovnávaných rokoch nenastali výrazné zmeny v národnostnom zložení obyvateľstva. Stále je prevládajúcim obyvateľstvom obyvateľstvo maďarskej národnosti, aj keď sa jeho počet pomaly znižuje a zvyšuje sa počet obyvateľov slovenskej národnosti. Rómske obyvateľstvo predstavuje 0,70%. Mnoho rómskych obyvateľov sa hlási striedavo k maďarskej alebo slovenskej národnosti.



Národnostné zloženie obyvateľstva

Tabuľka č.8

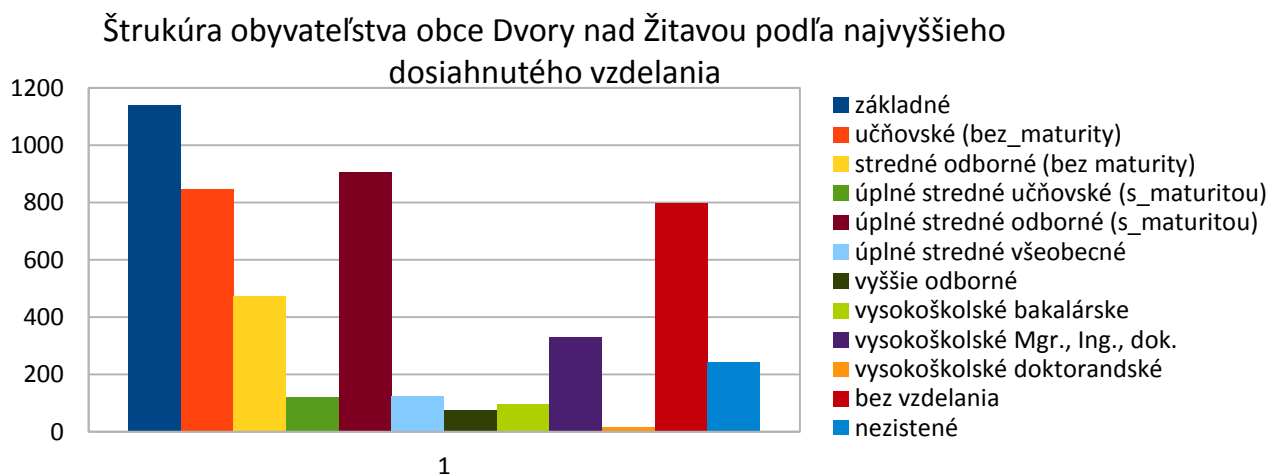
Národnosť	1996		2001	2011
	počet	v %	počet	Počet
Slovenská	1159	22,55	1323	1550
Maďarská	3997	76,22	3684	3208
Rómska	53	1,03	72	36
Iná (český, ukraj. a i.)	10	0,19	22	25

Zdroj: Štatistický úrad SR, 2011

❖ Vzdelanostná štruktúra

Štruktúra obyvateľstva podľa najvyššieho dosiahnutého vzdelania je dôležitý endogénny faktor rozvoja územia. Kvalita a štruktúra ľudského kapitálu sa odzrkadľuje v hospodárskej základni obce a následnej atraktivite pre potenciálnych zamestnávateľov. Vzdelanostná štruktúra obyvateľstva bola sledovaná v rámci Sčítania obyvateľov, domov a bytov v roku 2011. Vzdelanostná štruktúra obce Dvory nad Žitavou je veľmi pestrá. Najvyšší počet obyvateľov, až 22,1%, dosiahlo iba základné vzdelanie. Druhou najpočetnejšou skupinou s najvyšším dosiahnutým vzdelaním je skupina obyvateľstva s úplným stredným odborným vzdelaním s maturitou. Do tejto skupiny patrí 907 obyvateľov, čo percentuálne predstavuje 17,56%. V roku 2001 predstavovalo vysokoškolsky vzdelané obyvateľstvo 3,44%. V roku 2011 tento počet stúpol na 8,48%. V tomto ukazovateli môžeme vidieť potenciál pre budúcich zamestnávateľov.

Graf č. 5



Zdroj: Štatistický úrad SR, 2015



Základné vzdelanie - obyvateľ 16-ročný a starší, ktorý ukončil základnú školu a nepokračoval ďalej v štúdiu.

Učňovské vzdelanie (bez maturity) - obyvateľ, ktorý ukončil vzdelávanie na učňovskej škole učňovskou skúškou (výučným listom).

Stredné odborné vzdelanie (bez maturity) - obyvateľ, ktorý ukončil vzdelávanie na strednom odbornom učilišti alebo strednej odbornej škole bez vykonania maturitnej skúšky.

Úplné stredné učňovské vzdelanie (s maturitou) - obyvateľ, ktorý ukončil vzdelávanie na strednom odbornom učilišti vykonaním maturitnej skúšky.

Úplné stredné odborné vzdelanie (s maturitou) - obyvateľ, ktorý ukončil vzdelávanie na stredných odborných školách (napr. priemyselných, poľnohospodárskych, lesníckych, ekonomických atď.) vykonaním maturitnej skúšky. Vyznačil si ho aj absolvent nadstavbového štúdia na strednej odbornej škole, ktoré bolo ukončené vykonaním maturitnej skúšky.

Úplné stredné všeobecné vzdelanie - absolvent gymnázia a strednej všeobecnovzdelávacej školy, ktorý ukončil štúdium vykonaním maturitnej skúšky. Vyznačili si ho aj absolventi 11-ročných a 12-ročných stredných škôl, reálok, lýceí, vyšších dievčenských škôl a stredných škôl pre pracujúcich, t. j. so stredoškolským vzdelaním ukončeným maturitou.

Vyššie odborné vzdelanie - absolventi napr. podnikových inštitútov, kurzov na vysokých školách, piateho, šiesteho, prípadne vyššieho ročníka konzervatória, ako aj absolventi vyššieho odborného štúdia (pomaturitné štúdium), ktoré bolo ukončené vykonaním absolventskej skúšky.

Vysokoškolské bakalárske vzdelanie - absolvent prvého (bakalárskeho) stupňa vysokoškolského štúdia (Bc.).

Vysokoškolské magisterské, inžinierske, doktorské vzdelanie si vyznačil absolvent druhého stupňa vysokých škôl, vrátane rigorózných pokračovaní.

Vysokoškolské doktorandské vzdelanie - absolvent bývalej vedeckej prípravy alebo súčasného doktorandského študijného programu, absolvent tretieho stupňa vysokoškolského štúdia.

Bez školského vzdelania boli deti do 16 rokov (narodené po 20. 05. 1995), ktoré ešte navštevovali základnú školu, a obyvatelia 16-roční a starší bez ukončeného základného vzdelania.

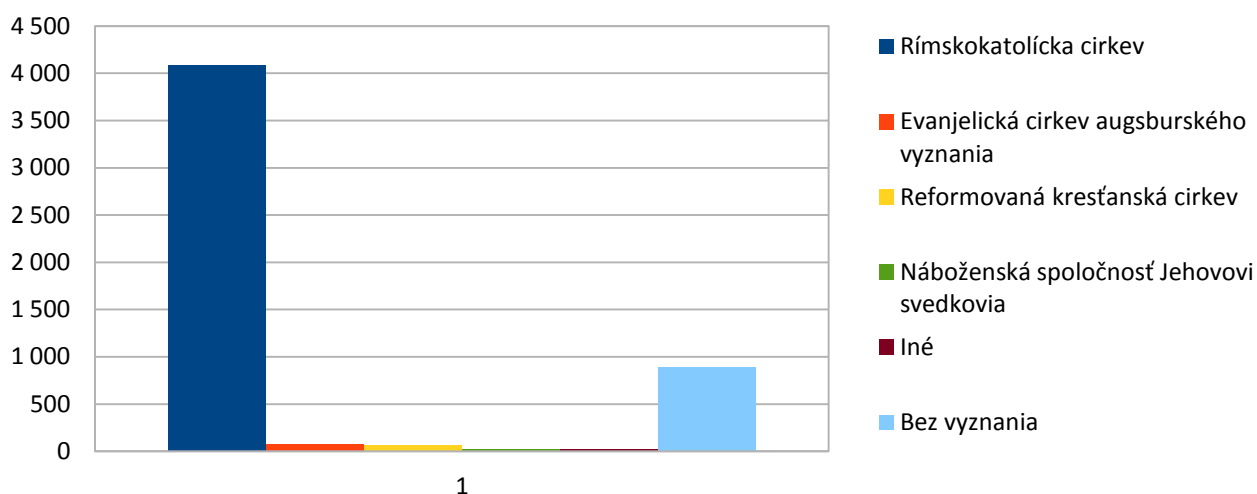


❖ Náboženská štruktúra

Z hľadiska náboženského zloženia obyvateľstva je najpočetnejšou skupinou populácia s rímskokatolíckym vierovyznaním a tvorí 79%. Podľa posledného sčítania obyvateľstva je bez vierovyznania v obci Dvory nad Žitavou 895 obyvateľov, čo predstavuje 17% populácie (Graf č. 6).

Graf č. 6

Štruktúra obyvateľstva obce Dvory nad Žitavou podľa náboženského vyznania



Zdroj: Štatistický úrad SR, 2011



1.4. Technická infraštruktúra

1.4.1. Cestná sieť

V obci je vybudovaná cestná sieť v dĺžke 13,51 km. Z toho 10,16 km sú cesty 1. kategórie a 3,23 km sú cesty 2. kategórie, do kategórie ostatné cesty je zaradených 0,12 km.

Cez zastavané územie obce Dvory nad Žitavou prechádza v smere východ – západ cesta I/75 (Nové zámky – Kolta) a v smere sever – juh cesta II/511 (Vráble – Bajč), ktoré tvoria v centrálnej polohe obce okružnú križovatku. Na severnom okraji zastavaného územia sa na cestu II/511 napája cesta III/06414 do Branova.

Túto hlavnú komunikačnú kostru zberných komunikácií dopĺňa hustá sieť miestnych obslužných komunikácií v zastavanej časti obce o sieť účelových komunikácií k poľnohospodárskym výrobným areálom.

❖ Cesta I/75

Spája obec s okresným mestom Nové Zámky, ktorého malý odstup (len 7 km) poskytuje pre obyvateľov obce zamestnanie, služby, kultúrne a spoločenské akcie. Na prietahu zastavaným územím obce je dĺžka trasy cesty 1 560 m, v hraniciach k. ú. 8 600 m. I keď je cesta hlavnou dopravnou trasou, netvorí hlavnú urbanistickú os obce – tou je v súčasnej dobe cesta II/75. Na celom prietahu je vybudovaná bez mestskej úpravy. Plytké odvodňovacie priekopy bez odtoku do recipienta sú vybudované len na vstupe a výstupe z obce, v priestore križovania s cestou II/511 sú vybudované vsakovacie vpuste. Uličný priestor je dostatočne široký, preto sú na prietahu vybudované obojstranné chodníky.

❖ Cesta II/511

Táto cesta prechádza obcou v smere sever – juh a tvorí hlavnú urbanistickú os v obci. Trasa cez zastavané územie má dĺžku 3 230 m.

❖ Cesta III/06414

Sa napája na cestu II/511 v severnej časti intravilánu obce. Sprístupňuje obecný cintorín a vinohrady, končí v susednej obci Branovo. Pre riešenie dopravnej situácie v obci nemá väčší význam.



❖ Miestne komunikácie

Väčšina komunikácií je vyhovujúco vybavená spevnenými plochami (asfalt, betón) a väčšinou aj s obojstrannými chodníkmi. Prevládajú kategórie s krajinami, s postrannou zeleňou, s obojsmernou premávkou.

1.4.2. Dopravné napojenie

❖ Hromadná preprava osôb

Najväčší podiel na preprave osôb do zamestnania, škôl a za nákupmi má autobusová preprava prostredníctvom prímestských liniek SAD. Obcou premáva 9 liniek miestneho významu, ktoré prevádzkuje dopravný závod SAD Nové Zámky. V obci je zriadených 14 autobusových zastávok na trasách ciest I a II triedy, i na miestnych komunikáciách. Centrálné autobusové nástupište sa nachádza na Hlavnom námestí.

❖ Železničná doprava

Magistrálna železničná trať Praha – Bratislava- Nové Zámky - Budapešť prechádza južným okrajom obce mimo jej zastavaného územia. Od centra obce je dvojkoľajová elektrifikovaná trať spolu so železničnou stanicou vzdialená až 3,4 km. Zastavujú tu iba osobné vlakové súpravy. K jednotlivým vlakovým spojom sa musia potencionálny cestujúci dopraviť po vlastnej osi (autom, bicyklom, peši), čo znižuje frekvenciu využívania tohto druhu dopravy na minimum.

Časťou južnej strany katastra prechádza elektrifikovaná železničná trať Praha – Bratislava – Nové Zámky – Budapešť.

❖ Poľné letisko

Letisko sa nachádza vo východnej časti k. ú. obce pri hospodárskom dvore miestneho poľnohospodárskeho podniku. V minulosti bolo pomerne intenzívne využívané ako pristávacia a vzletová dráha pri vykonávaní leteckého hnojenia, alebo ošetrovania pestovaných plodín.



1.4.3. Inžinierske siete

V obci je vybudovaná plynofikácia. Zdrojom plynu je vysokotlakový plynovod na DN 300, PN 40, ktorý je vedený východne od obce na trase Bánov – Gbelce – Štúrovo. Z plynovodu je vybudovaná vysokotlaková prípojka DN 150, PN 40 až k regulačnej stanici plynu na východnom okraji obce. Odberatelia sú pripájaný domovými NTL prípojkami, zakončenými regulátormi plynu a plynomermi. Dĺžka siete je 26 km. Napriek tejto skutočnosti, hlavne v poslednom období, sa veľa domácností vracia k používaniu pevného paliva (stúpajúca cena plynu), čo v prípade nepriaznivých poveternostných podmienok zhoršuje stav ovzdušia.

V súčasnom období má obec Dvory nad Žitavou vybudovanú verejnú celoobecnú vodovodnú sieť, prostredníctvom ktorej je obec zásobovaná kvalitnou pitnou vodou. Vodovodná sieť je v správe Západoslovenská vodárenská spoločnosť, a. s. Nové Zámky. Zdrojom vody sú artézske studne HDŽ 3 a HDŽ 7 o výdatnosti 2x25 l/s. Celková dĺžka vodovodnej siete je cca 20 km a počet evidovaných vodovodných prípojok je 929 ks.

Prívod elektrickej energie je pre obec zabezpečovaná 40ks 22/0,42 kV transformovaní. Tieto sú napojené z transformovane TR IIO/ 22 kV SEVER Nové Zámky, cez 22 kV vzdušné vedenie č. 251, 256, 266 a 1056.

Obec nemá dobudovanú obecnú kanalizáciu. Realizovaná je iba určitá časť s príslušnou ČOV. Odpadové vody sú zachytávané do žump, ktoré nevyhovujú STN 73 671, tak z hľadiska technického, ako aj z hľadiska samotného umiestnenia. V dôsledku uvedeného stavu dochádza k únikom splaškov a k ich následným priesakom do podzemných vôd. Vybudované ochranné technické zariadenia pre odvádzanie dažďových povrchových vôd sú na mnohých miestach v zlom technickom stave. Zrážkové vody stekajú z vyššie položeného terénu do uličných vpustí, resp. sú povrchovými odvodňovacími rigolmi, ktoré nie sú dostatočne udržiavané, odvádzané až do odvodňovacích kanálov. Do budúcnosti je potrebné dobudovať ochranné priekopy v najčlenitejších častiach obce, kde v prípade privalových dažďov, alebo v prípade dlhšej zrážkovej činnosti, dochádza k pravidelnému zatápaniu väčších plôch, čo hlavne v zastavanom území spôsobuje nemalé problémy.

1.4.4. Komunálny odpad

V obci sa realizuje triedenie komunálneho odpadu. Podľa vopred stanoveného časového harmonogramu, obecný úrad zabezpečuje odvoz pred jednotlivými domami pripraveného



odpadu z PVC, skla, starý papier, akumulátory, použité šatstvo. Ostatný odpad z obce je odvážaný na regionálnu skládku TKO v Kolte. Občania majú zakúpené 110 – 120 l umelohmotné, tzv. kuka nádoby, firmy majú 240 l nádoby. Odvoz odpadu je zabezpečovaný v dvojtýždňových intervaloch firmou BRANTNER, s. r. o. Nové Zámky. Ako prevenciu proti tzv. divokým skládkam, dala obec do prevádzky organizovanú skládku, ktorá je monitorovaná kamerovým systémom napojeným na miestnu políciu, a ktorej využitie je podmienené zaplatením stanoveného poplatku.

1.4.5. Ostatné

V obci je dobré pokrytie rozhlasovým a televíznym signálom. Väčšina domácností je napojená na miestnu káblovú televíziu, ktorá okrem iného zabezpečuje prenos televíznych programov rôzneho zamerania, berúc pritom do úvahy požiadavky občanov.

1.5. Občianska infraštruktúra

1.5.1. Bývanie

V obci je celkovo 65 ulíc. Aktuálny počet domov k 31.12. 2011 je 1775, počet štvorbytoviek je 16, 3 nájomné domy. V roku 2015 bolo odovzdaných 8 malometrážnych bytov. Prechodné ubytovanie pre sociálne slabšie rodiny je riešené v obytných priestoroch na miestnom futbalovom ihrisku. V tabuľke č. 9 je znázornený počet domov od roku 1880 do posledného sčítania obyvateľov, domov a bytov v roku 2011.



Počet domov

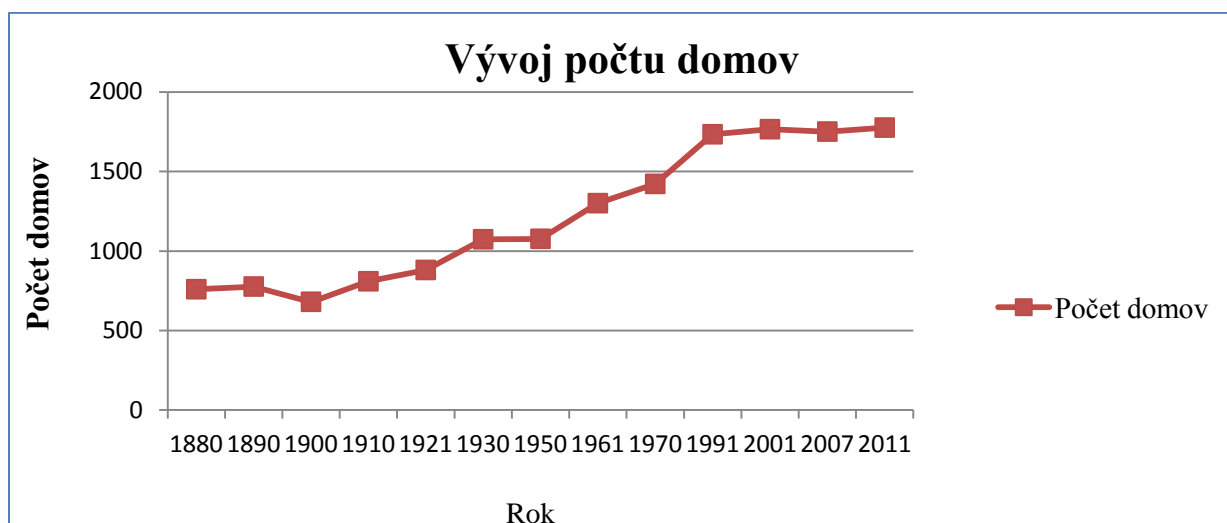
Tabuľka č. 9

Rok	Počet domov
1880	759
1890	776
1900	680
1910	809
1921	880
1930	1073
1950	1076
1961	1300
1970	1421
1991	1733
2001	1765
2007	1750
2011	1775

Zdroj: Štatistický úrad SR, 2011

Graf č. 7 vývoj počtu domov v obci Dvory nad Žitavou je vyjadrením vzrastajúceho počtu domov v obci. Počet domov v obci v roku 1880 len 759 domov. O desaťročie neskôr sa počet zvýšil o 17 domov a následne do roku 1990 nastal pokles o 96 domov.

Graf č. 7



Zdroj: Štatistický úrad SR, 2011

Tabuľka č. 10 znázorňuje vývoj počtu obyvateľov, domov a bytov v rokoch 1970, 1980,



1991 a 2001 na základe sčítania obyvateľstva v tomto období.

Vývoj jednotlivých sledovaných ukazovateľov

Tabuľka č. 10

Rok	Počet obyvateľov	Počet bytov	Počet domov
1970	5855	1513	1421
1980	5566	1674	1567
1991	5143	1645	1591
2001	5138	1617	1570

Zdroj: Štatistický úrad SR, 2001

Zo strany technickej vybavenosti domácností sú tieto na primeranej úrovni, tj. je zabezpečené napojenie na verejný vodovod, plyn a elektrinu. Problematickými sú bytové jednotky obývané zväčša rómskym obyvateľstvom, ktoré niektoré nemajú vybudovanú prípojku na verejný vodovod, resp. z dôvodu neplnenia si záväzkov voči dodávateľom, sú odpojené od dodávok plynu a elektrickej energie. Obec o týchto rodinách vie a snaží sa riešiť tieto nedostatky v zmysle svojich kompetencií, napr. dojednaním splátkového kalendára, spracovaním žiadostí na obnovu dodávok a pod.



1.5.2. Školstvo

V obci sa nachádzajú 2 materské školy, jedna s vyučovacím jazykom slovenským (MŠ s VJS) a druhá s vyučovacím jazykom maďarským (MŠ s VJM). MŠ s VJS navštevuje v školskom roku 2014/2015 61 detí, prevádzku zabezpečuje 6 pedagogických a dvaja prevádzkoví pracovníci.

MŠ s VJM navštevuje 42 detí a prevádzku zabezpečujú 4 pedagógovia a 1 prevádzkový zamestnanec. Obidve MŠ sú umiestnené v spoločnom areáli, ku ktorému patrí aj spoločná kuchyňa so 4 zamestnancami.

V obci sa nachádzajú 2 základné školy – jedna s vyučovacím jazykom slovenským (ZŠ s VJS) a jedna s vyučovacím jazykom maďarským (ZŠ s VJM).

ZŠ s VJS navštevuje v školskom roku 2014/2015 celkom 255 žiakov. Okrem miestnych detí patria do školského obvodu aj deti dochádzajúce z okolitých obcí, konkrétne z Branova, Mikuláša a Bešeňova. Pedagogický zbor tvorí 19 učiteľov.

ZŠ s VJM navštevuje spolu 235 žiakov medzi ktoré patria aj deti z Mikuláša a Bešeňova. Výučbu zabezpečuje 21 pedagógov.

Základné školy sú umiestnené v strede obce v jednom spoločnom areáli, v dvoch samostatných budovách. Podľa rozvrhu spoločne využívajú budovu telocvične a zariadenie školskej kuchyne s jedálňou, kde sú zamestnaní 4 zamestnanci. Vybudovaním nadstavby na budove oboch základných škôl sa jednak vytvorili nové priestory a zároveň sa zrekonštruovali strechy oboch škôl. Obvodový plášť budovy základnej školy s vyučovacím jazykom slovenským bola zateplená a jej prevádzka je energeticky efektívna. Podobné riešenie je žiaduce realizovať aj na budove základnej školy s vyučovacím jazykom maďarským.

Ďalším školským zariadením nachádzajúcim sa v obci je Združená stredná škola. Pre záujemcov ponúka dvoj a trojročné študijné odbory ako napr. poľnohospodár - farmárstvo, autoopravár, kuchár, čašník, servírka, cukrár a štvorročné študijné odbory ako podnikateľ pre rozvoj vidieka, agropodnikanie - farmárstvo, medzinárodné podnikanie. Škola je plne vybavená najnovšími technológiami z oblasti IKT a modernými učebňami. Pravidelne sa zúčastňuje medzinárodných študentských projektov, je držiteľkou viacerých domácich a medzinárodných ocenení. Študenti sa môžu ubytovať vo vlastnom internáte, ku ktorému patrí aj jedáleň. Okrem iného majú k dispozícii krytú plaváreň so saunou, telocvičňu s fitnes a posilňovňou a ďalšie iné možnosti pre plnohodnotné štúdium a využívanie voľného času.

V súčasnosti školu navštevuje 245 študentov, ktorých odborný rast zabezpečuje 34



pedagogických a nepedagogických pracovníkov.

1.5.3. Zdravotníctvo

V obci sa nachádza zdravotné stredisko, ktoré je vo vlastníctve obce. V zdravotnom stredisku poskytujú ambulantnú starostlivosť súkromní lekári. V stredisku sú nasledovné ordinácie: ambulancia detského lekára, dve zariadenia všeobecných lekárov a jeden zubný lekár. V objekte sa nachádzajú aj 2 špecializované ambulancie (gynekológia, diabetológia), pre občasné ordinačné hodiny a rehabilitačné stredisko. V obci sa nachádzajú 3 lekárne.

1.5.4. Sociálne zariadenia

V roku 1953 bol v obci založený Zväz invalidov so 40 zakladajúcimi členmi. V priebehu rokov prechádzal viacerými zmenami – v súčasnosti sa pracuje pod názvom Združenie zdravotne postihnutých (v obci známe ako „Rokkant szerezet“). Počet členov je 333, priemerný vek je 60 rokov. Výbor sa schádza v budove obecného úradu v miestnosti pri miestnej knižnici. Združenie nie je priamo financované z obecného rozpočtu, hospodári z príspevkov členov.

Samostatné sociálne zariadenie (dom dôchodcov, hospic a pod.) obec v súčasnej dobe neprevádzkuje. Vzhľadom k nepriaznivému demografickému vývoju, ale aj na základe vzrastajúcich požiadaviek zo strany nielen miestnych obyvateľov bolo uvedené do prevádzky v marci 2013 Zariadenie pre seniorov – Claritas s kapacitou 100 osôb. Toto zariadenie pre seniorov bolo postavené zo zdrojov Európskej Únie a SR neziskovou organizáciou CLARITAS so sídlom v Nových Zámkoch. Zariadenie pre Seniorov je určené pre staršie osoby ktorí sú odkázaní na pomoc a starostlivosť, pre osamelých, a taktiež zdravé osoby, ktoré túžia po zaslúženom odpočinku.

Prevenciu sociálneho vylúčenia a jeho prehlbovanie, prevenciu sociálne rizikových javov, miernenie negatívnych dôsledkov a rizík životných situácií klientov a pomoc občanom obce získať respektíve znovu nadobudnúť sociálne kompetencie zabezpečuje v obci tím terénnych sociálnych pracovníkov financovaných z nenávratných prostriedkov.

Obec dlhodobo zabezpečuje rozvoz obedov pre dôchodcov, ktorí prejavili záujem o túto službu. Obedy sa dôchodcom poskytujú za zvýhodnenú cenu.



1.5.5. Občianske služby

Vo Dvoroch nad Žitavou sa nachádzajú 4 predajne potravín, z ktorých 3 patria združeniu COOP Jednota a 3 sú v súkromnom vlastníctve. Ďalej sa tu nachádzajú pivárne, pohostinstvá, kaviareň, reštaurácia a penzión, ktorý ako jediný v obci poskytuje ubytovacie služby. Okrem vymenovaných zariadení sú tu stánky rýchleho občerstvenia, a cukráreň. V maloobchodnom sektore sa v obci ponúka nasledovný tovar: stavebný, domáce potreby, záhradkárske potreby, textil, drogistický a papiernický tovar.

Na miestnom cintoríne je vybudovaný dom smútku, ktorý sa v priebehu roka 2015 čiastočne zrekonštruoval. V obci sa nachádza ešte ďalších päť cintorínov, kde sa už nepochováva, ale obec zabezpečuje ich údržbu.

1.5.6. Kultúrno-spoločenský a športový život

❖ V budove obecného úradu sídli aj **obecná knižnica**. Knižnica sa aktívne zapája do kultúrneho života obce a to hlavne organizovaním podujatí pre všetky vekové kategórie svojich členov, ale aj ostatných občanov obce. Úzko spolupracujú s miestnymi materskými a základnými školami, spolupodieľajú sa na ich výchovnej a vzdelávacej činnosti. Čitatelia si môžu vybrať celkovo z 25 634 zväzkov kníh a 12 rôznych časopisov v slovenskom a maďarskom jazyku. Zriaďovateľom knižnice je obec, ktorá financuje jej činnosť.

❖ V minulých rokoch bol pri miestnej fare zriadený **Klub skautov**, združujúci deti a mládež všetkých vekových kategórií.

❖ Miestne združenie má v obci aj **Zväz rybárov**, ktorý pravidelne pri miestnych štrkoviskách organizuje rybárske preteky. Medzi ďalšie organizácie patria **Zväz poľovníkov** a **Zväz lukostrelcov**, ktorý každoročne usporadúva medzinárodnú súťaž v lukostreľbe. Na celoslovenskej, ale aj medzinárodnej úrovni je dobre známy **Zväz triatlonistov** so svojimi každoročnými pretekmi v triatlone a duatlone. Obec má aj **stolno-tenisový oddiel** a **šachový oddiel**.

❖ Ďalšie zväzy a združenia: **Miestna pobočka Slovenského červeného kríža**, ktorá okrem iného zastrešuje dobrovoľných darcov krvi, z ktorých mnohí sú nositeľmi Jánskeho plakety, **Združenie chovateľov exotických zvierat** a **Združenie holubárov**.

❖ Obec pravidelne od roku 1993 každý rok organizuje, tzv. **Obecné dni**. Ich súčasťou sú obecné trhy, prezentácie tvorby miestnych amatérskych, ale aj profesionálnych umelcov,



vystúpenia folklórnych súborov, promenádne koncerty, rytierske hry, súťaž vo varení gulášu, tenisový turnaj, tanečné zábavy, diskotéky a pod.

❖ Pravidelné prenosy a záznamy zo zaujímavých akcií a podujatí zabezpečuje miestna televízna spoločnosť **Carisma**, prostredníctvom káblového prenosu do všetkých pripojených domácností.

❖ Svoju úlohu v miestnom kultúrnom živote má aj Základná organizácia **CSEMADOK-u**. Organizácia má 300 zaregistrovaných a platiacich členov. Hlavným cieľom tohoto združenia je zachovávanie a udržiavanie kultúry maďarskej národnostnej menšiny v obci a v jej blízkom okolí.

❖ Pri základnej škole s vyučovacím jazykom maďarským pracuje **folklórna tanečná skupina a mužský zbor**.

❖ V obci sa nachádza aj športový areál – futbalové ihrisko so šatňami, ubytovaním a tribúnou, kde má svoje pôsobisko miestny futbalový oddiel **TJ-Družstevník**, ktorý má svoje zastúpenie v kategóriách dorastenci a dospelý.

❖ Obec Dvory nad Žitavou vyvíja **partnerstvá** na rôznych úrovniach. Od roku 2003 je členom združenia obcí *Dvory a okolie*, obec patrí k zakladajúcim členom združenia. Je členom *Združenia miest a obcí Slovenska*. Cezhraničné družobné partnerstvo udržiava so samosprávami maďarských obcí a miest: *Örkény, Vértesszöllös, Kocsér* a čiastočne s *Bonyhád-om*.

1.6. Ekonomický potenciál

1.6.1. Podnikateľská sféra

V obci registrujeme 207 podnikateľov, ktorí sa venujú rôznym formám podnikania ako sú napríklad poskytovanie služieb, výkup ovocia a zeleniny, maloobchod a veľkoobchod, pohrebníctvo, stavebniny, spracovanie dreva, oprava obuvi a bicyklov, služby komerčného právnicka a iné. Z hľadiska zamestnávania ide väčšinou o rodinné podniky.

Medzi najväčších zamestnávateľov v obci patrí Združenie agropodnikateľov – družstvo Dvory nad Žitavou s celkovým počtom zamestnancov 81. K 31. 12. 2015 podnik vlastnil a obhospodaroval 5 632,41 ha poľnohospodárskej pôdy, stav HD predstavoval 908 kusov a stav ošípaných 2 000 kusov.

Hlavná výrobná činnosť podniku:

- poľnohospodárska prvovýroba, pestovanie obilnín a olejnín



- živočíšna výroba – chov hovädzieho dobytku a ošípaných,
- veľkoobchod s poľnohospodárskymi základnými produktmi a živými zvieratami, porážka HD a ošípaných z vlastnej produkcie

Na úspešnú históriu subjektov zaoberajúcich sa špecializovanou poľnohospodárskou výrobou nadviazali Ovocinárske družstvo, Zeleninársko-potravinárske družstvo a Vinohradnícke-vinárske družstvo, ktoré svojou produkciou patria k absolútnej špičke na Slovensku a postupne si získavajú svojich priaznivcov aj v zahraničí. Aj v týchto družstvách väčšinu pracovníkov tvoria miestni obyvatelia.

Medzi väčšie firmy, ktoré využívajú miestnu pracovnú silu patria NOVOGAL, a.s. zaoberajúca sa výrobou hydínového mäsa a produkciou vajec, Tekro, s.r.o., ktorá uskutočňuje výrobu kŕmnych zmesí a biofaktorov a Mäspoma Zvolen, ktorá sa zaoberá spracovávaním, skladovaním a následnou distribúciou koreninovej papriky a iných korenín. Posledne menovaná firma v období sezóny, využíva aj tzv. sezónnu pracovnú silu, predovšetkým z radov občanov obce.

Priemyselná výroba je v obci zastúpená v minimálnom rozsahu – prevažuje potravinárska výroba, resp. spracovanie domácich surovín, čo v konečnom dôsledku nadobúda charakter drobných služieb. Súkromne hospodáriacich roľníkov je v obci 19 a obhospodarujú cca 1000 ha poľnohospodárskej pôdy. Z hľadiska zamestnávania ich pôsobenie nemá veľký význam.

1.6.2. Nezamestnanosť obyvateľstva

Nezamestnanosť je stav, kedy sa časť pracovných síl nachádza mimo pracovného procesu a služieb. Je javom, ktorý so sebou prináša negatívne ekonomické a sociálne dôsledky a patrí k najväčším problémom trhov economy. Slovensko po roku 1989 prešlo zásadnými kvantitatívnymi i kvalitatívnymi zmenami, ktoré mali viac alebo menej priaznivý dopad na zamestnanosť. Situácia na trhu práce v súčasnej dobe charakterizuje síce nárast zamestnanosti, ale so značnými regionálnymi rozdielmi. Naša obec sa nachádza na území, ktoré bolo charakteristické rozvinutým poľnohospodárstvom a následným potravinársko-spracovateľským odvetvím, ktorého zánik, alebo útlm mal nepriaznivý vplyv na zamestnanosť v obci. Likvidácia niektorých priemyselných podnikov, znižovanie stavu pracovníkov v štátnom a neskôr aj v súkromnom sektore tento negatívny trend ešte zhoršovali.



Počet nezamestnaných sa období od roku 1996 do 2001 neustále zvyšoval. Z počtu 386 v roku 1996 sa zvýšil na počet 808 v roku 2001. Od tohto roku až ďalej po rok 2007 krivka zaznačila tendenciu poklesu, čo však koncom roka 2008 a začiatkom roka 2009 postihla tzv. “globálna kríza“ a vyústila v radikálnu zmenu – nárast počtu UoZ.

Tabuľka č. 11

Rok	Počet nezamestnaných
1996	386
1999	532
2001	808
2003	744
2005	477
2007	264
2011	517

Zdroj: Štatistický úrad SR, 2013

1.7. Hospodárenie obce

1.7.1. Obecný majetok

Majetok obce tvoria všetky hnutelné a nehnuteľné veci vo vlastníctve obce a všetky pohľadávky a iné majetkové práva právnických osôb založených obcou. Je ho možné použiť najmä pre verejné účely, na podnikateľskú činnosť a výkon samosprávy obce. V tabuľke č. 12 je zobrazený stav majetku obce Dvory nad Žitavou. K 31. 12. 2015 predstavoval 10 523 736 Eur. Majetok obce v roku 2015 dosiahol historicky najvyššiu hodnotu.



Tabuľka č. 12

Stav majetku obce Dvory nad Žitavou v rokoch 2010-2015	
Dátum	Suma
k 31. 12. 2010	9 661 398 Eur
k 31. 12. 2011	9 860 480 Eur
k 31. 12. 2012	9 823 446 Eur
k 31. 12. 2013	9 977 263 Eur
k 31. 12. 2014	10 072 760 Eur
k 31. 12. 2015	10 523 736 Eur

Zdroj: Obecný úrad Dvory nad Žitavou, 2015

Najväčšie zastúpenie majú stavby, ktoré boli k 31. 12. 2015 vykázané v štruktúre, o ktorej sa zmieňuje tabuľka č. 13.

Tabuľka č.13

Dlhodobý majetok obce k 31. 12. 2015	
<i>Dlhodobý nehmotný majetok</i>	2003 Eur
<i>Stavby</i>	6 312 061 Eur
<i>Stroje, prístroje a zariadenia</i>	114 196 Eur
<i>Dopravné prostriedky</i>	207 627 Eur
<i>Drobný dlhodobý hmotný majetok</i>	90 199 Eur
<i>Pozemky</i>	1 132 039 Eur
<i>Dlhodobý finančný majetok</i>	1 139 835 Eur
<i>Umelecké diela a zbierky</i>	7 000 Eur
<i>Celkom</i>	9 004 960 Eur

Zdroj: Obecný úrad Dvory nad Žitavou 2016

1.7.2. Rozpočet obce

Rozpočet obce má svoje elementárne vymedzenie alebo skôr zákonnú úpravu obsiahnutú v troch základných právnych predpisoch. Prvou legislatívnou normou je samozrejme zákon SNR č. 369/1990 Zb. o obecnom zriadení v znení neskorších predpisov, ktorý vo svojom znení § 9 ods. 1 uvádza, že rozpočet obce je základom finančného hospodárenia obce.



Na rozpočet a jeho obsahové členenie sa dá pozrieť cez dva princípy. Jedným je všeobecné vnímanie, ktoré určuje, čo všetko je súčasťou rozpočtu obce obligatórne (povinne) a zároveň fakultatívne, teda čo v rozpočte obce môže byť zachytené, avšak nie je to nariadené zákonom. Povinnou súčasťou rozpočtu obce a mesta sú rozpočty príjmov a výdavkov rozpočtových organizácií, príspevky príspevkovým organizáciám, tiež vzťahy k právnickým osobám založeným obcou (napríklad spoločnosť s ručením obmedzeným), rovnako musí obsahovať aj finančné vzťahy k právnickým osobám a fyzickým osobám – podnikateľom a v neposlednom rade aj obyvateľom obce, ktoré plynú zo zákona, všeobecne záväzného nariadenia obce alebo zo zmluvy. Rozpočet obce obligatórne musí zahŕňať aj podiely na daniach v správe štátu, dotácie na úhradu preneseného výkonu štátnej správy a iné dotácie poskytované zo štátneho rozpočtu.

Rozpočet obce sa člení vnútorne na:

- a) bežné príjmy a bežné výdavky (nazývaný aj bežný rozpočet),
- b) kapitálové príjmy a kapitálové operácie (nazývaný aj kapitálový rozpočet) a
- c) finančné operácie.

Na základe analýzy tabuľky č. 14 vyplýva, že v roku 2013 rozdiel medzi príjmami a výdavkami predstavoval hodnotu + 161 101 Eur. V roku 2015 to bola hodnota + 188 288 Eur a v tomto trende obec plánuje pokračovať.

Tabuľka č. 14

Rozpočet obce Dvory nad Žitavou (2013-2015) v €			
Rozpočet	2013	2014	2015
<i>Príjmy</i>	2 471 779 Eur	2 651 812 Eur	3 228 605 Eur
<i>Výdavky</i>	2 310 678 Eur	2 547 123 Eur	3 040 317 Eur
<i>Rozdiel</i>	+ 161 101 Eur	+ 104 689 Eur	+ 188 288 Eur

Zdroj: Obecný úrad Dvory nad Žitavou



2. STRATEGICKÁ ČASŤ

A. Vízia obce

Obec Dvory nad Žitavou bude obcou, kde

- ✓ technická infraštruktúra je komplexne vybudovaná a zohľadňujúca potreby obyvateľov
- ✓ sú vytvorené dobré podmienky pre občanov na bývanie, zamestnanosť, a sú zohľadnené ich potreby v sociálnej a zdravotníckej oblasti
- ✓ stav životného prostredia je odrazom zodpovedného prístupu jej občanov a organizácií
- ✓ je obec ekonomicky vyspelá a dokáže zabezpečovať svoj rozvoj
- ✓ obec má dobré podmienky na vzdelávanie a dostatok vzdelaných občanov, ktorí odovzdávajú vedomosti mladej generácii
- ✓ je možnosť kultúrneho a spoločenského vyžitia a aktívneho trávenia voľného času
- ✓ sa dá zdravo, bezpečne a šťastne žiť.

Prioritné rozvojové oblasti obce

Strategické plánovanie obce pre uvažované obdobie predstavuje rozsiahly komplex analýz a opatrení. V každom období niektoré opatrenia podmieňujú realizovanie iných. Niektoré sa považujú za naliehavejšie pre havarijný stav predmetnej veci, niektoré sú ešte prednostnejšie z hľadiska potrieb a záujmu určitých skupín obyvateľov. Limitujúci faktor – nedostatok finančných prostriedkov nemôže byť dôvodom pre neurčenie strategického cieľa. Samotná jej definícia v dokumente už napomôže smerovaniu rozvoja. Riešitelia vychádzajúc z prieskumu a analýzy existujúceho stavu, a vzájomnej vyváženosti, považujú za prioritné nasledovné rozvojové oblasti:



- 1. Technická infraštruktúra a hospodárstvo*
- 2. Životné prostredie*
- 3. Sociálna oblasť a zdravotníctvo*
- 4. Školstvo a kultúra*
- 5. Cestovný ruch a šport*

B. SWOT analýza

SWOT analýza je univerzálna analytická technika zameraná na zhodnotenie vnútorných a vonkajších faktorov ovplyvňujúcich úspešnosť organizácie alebo nejakého konkrétneho zámeru. Najčastejšie je SWOT analýza používaná ako situačná analýza v rámci strategického riadenia.

Vzhľadom k tomu, že SWOT analýza je veľmi univerzálny a jednou z najpoužívanějších analytických techník, je jej využitie v praxi veľmi široké. Je možné ju použiť pre organizáciu ako celok alebo pre jednotlivé oblasti, produkty alebo iné zámery.

Analýza silných a slabých stránok sleduje súčasný stav z hľadiska vnútorných faktorov, odhaľuje, čo je v obci pozitívne a negatívne. Silnou stránkou obce sú jej prirodzené dispozície a akákoľvek konkurenčná výhoda. Slabou stránkou je to, čo obci chýba, alebo čo sa robí nedostatočne v porovnaní s inými.

Analýza príležitostí a ohrození sa zameriava na budúci rozvoj obce z hľadiska vonkajších faktorov, určuje možnosti rozvoja a riziká, s ktorými treba rátať. Príležitosťou obce je akýkoľvek pozitívny trend, ktorý môže byť impulzom pre jej ďalší rozvoj v prípade, že sa nájdu zdroje na jeho realizáciu a bude oň záujem. Ohrozením obce sú akékoľvek nevýhodné trendy alebo smery vývoja na úrovni miestnej ale aj regionálnej, národnej či celosvetovej, ktoré ju v negatívnom smere ovplyvňujú.

Syntéza výsledkov analýzy SWOT porovná vonkajšie hrozby a príležitosti s vnútornými silnými a slabými stránkami. Ich kombináciou a prienikom vznikne stratégia ako vyvažujúci



faktor, ktorý uvedie obec do súladu s jej okolím. Vzhľadom na rozdielny význam a váhu jednotlivých analyzovaných položiek bude mať obec k dispozícii rozličné varianty stratégie:

- 1.Stratégia SO - najatraktívnejší strategický variant. Obec si ju zvolí, ak prevažujú sily nad slabosťami a príležitosťami nad hrozbami. Odporúča sa ofenzívna stratégia z pozície sily.
- 2.Stratégia ST - stratégia silnej, ktorá sa nachádza v nepriaznivom prostredí. Odporúča sa defenzívna stratégia, ktorou si obec chráni už vydanú pozíciu.
- 3.Stratégia WO - túto stratégiu si volí, ak prevažujú slabosti nad silami, nachádza sa však v atraktívnom prostredí. Aby obec využila naskytujúce sa príležitosti, na ktorých zvládnutie nemá dostatok vnútorných schopností, snaží sa postupne posilňovať svoju pozíciu a odstrániť nedostatky.
- 4.Stratégia WT - vhodná pre obec, ktorá je slabá a navyše sa nachádza v neatraktívnom prírodnom a sociálno-ekonomickom prostredí.

**Technická infraštruktúra a hospodárstvo**

Silné stránky	Slabé stránky
<ul style="list-style-type: none"> • Výhodná geografická poloha v blízkosti okresného mesta Nové Zámky • Dobrá dopravná dostupnosť • Funkčný systém regionálnej autobusovej dopravy • Existencia geotermálneho vrtu • Vhodné prírodné a pôdne podmienky pre alternatívne poľnohospodárstvo • Existencia kanalizačnej siete a ČOV • Dobré zásobovanie obyvateľov pitnou vodou • Digitálna telekomunikačná sieť • Pokrytie signálom mobilných telekomunikačných operátorov • Plynofikácia obce • Existencia miestneho verejného rozhlasu a káblovej televízie • Dobrá občianska vybavenosť • Založený obecný podnik • Prevádzkovanie obecnej kaviarne 	<ul style="list-style-type: none"> • Nevysiešené vlastnícke vzťahy k pozemkom a stavbám, ktoré sa môžu stať prekážkou pri rozvoji • Nedostatočná miera tvorby finančných zdrojov na obstaranie moderných efektívnych výrobných technológií v podnikateľskom sektore • Nedostatočná miera tvorby finančných zdrojov u fyzických osôb, ktorá zabraňuje rozvoju živnostenského podnikania • Nedostatok finančných prostriedkov na údržbu technickej infraštruktúry • Nízka vybavenosť obce komunálnou technikou • Absencia pokrytia celej obce kanalizačnou sieťou • Nedostatočné odvádzanie povrchovej vody z obecných komunikácií • Zastaraný technický stav miestneho verejného rozhlasu • Nevyhovujúci stav niektorých úsekov dopravnej infraštruktúry • Budovy vo vlastníctve obce sú energeticky nehospodárne a technicky zastarané • Absencia cyklotrás
Príležitosti	Ohrozenia
<ul style="list-style-type: none"> • Existencia vhodných podmienok na rozvoj poľnohospodárstva • Existencia vhodných podmienok na rozvoj cestovného ruchu • Dostatok voľných pracovných zdrojov s kvalifikáciou v oblasti poľnohospodárstva a spracovateľského priemyslu • Rozvoj technickej a informačnej infraštruktúry • Možnosť financovať rozvojové projekty prostredníctvom nenávratných finančných príspevkov z národných a európskych zdrojov • Revitalizácia centra obce • Rozširovanie pôsobnosti obecného podniku • Rozšírenie priestorov kaviarne • Zahraničné a domáce investície • Rekonštrukcia miestneho rozhlasu • Rozvoj malého a stredného podnikania • Vznik verejno-súkromných partnerstiev • Výstavba požiarnej zbrojnice • Budovanie obecného zberového dvora • Zvýšenie bezpečnosti premávky budovaním chodníkov a bezpečných križovatiek • Oprava pozemných komunikácií 	<ul style="list-style-type: none"> • Administratívna náročnosť pre získanie nenávratných prostriedkov zo štátnych ako aj európskych zdrojov • Náročný a zložitý proces verejného obstarávania • Administratívne bariéry obmedzujúce rozvoj podnikania na národnej úrovni • Zhoršujúci sa stav obecných budov a miestnych komunikácií

**Životné prostredie**

Silné stránky	Slabé stránky
<ul style="list-style-type: none">• Existencia vodovodnej a kanalizačnej siete• Obecná čistiareň odpadových vôd• Plynofikácia obce• Existencia producentov suroviny na biomasu• Funkčný systém odvozu a likvidácie TKO• Separácia TKO• Existencia chránených území• Existencia plôch verejnej zelene• Prítomnosť vodných plôch a lesov v katastrálnom území obce	<ul style="list-style-type: none">• Existencia čiernych skládok v katastri obce• Vypúšťanie splaškových vôd do okolia• Nutnosť intenzifikácie ČOV• Absencia pokrytia obce vodovodom a kanalizačnou sieťou• Nevyužitý geotermálny vrt• Prítomnosť cesty I. triedy s nadmernou produkciou exhalátov a počas zimných mesiacov aj posypového prachu• Nízka vybavenosť obce komunálnou technikou na zber, dopravu, triedenie, zhodnotenie a likvidáciu odpadu• Urbanizácia prírodných odvodňovacích jazier a jarkov• Absencia zhodnocovania odpadu• Plochy verejnej zelene v nevyhovujúcom stave
Príležitosti	Ohrozenia
<ul style="list-style-type: none">• Dobudovanie kanalizácie a vodovodných prípojk• Intenzifikácia ČOV• Obstaranie komunálnej techniky• Výstavba zberového dvora• Vyčistenie a prehĺbenie odvodňovacích jarkov• Odvádzanie povrchovej vody do vsakovacích studní• Úprava plôch verejnej zelene• Zhodnotenie odpadov• Odstraňovanie zdrojov znečistenia povrchových a podzemných vôd• Využívanie obnoviteľných zdrojov energie• Budovanie prevádzky na spracovanie biomasy	<ul style="list-style-type: none">• Zhoršujúci sa stav životného prostredia• Zhoršujúca sa kvalita podzemných vôd• Nadmerné využívanie fosílnych palív domácnosťami na vykurovanie• Nízke percento napojených domácností na verejnú kanalizáciu



Sociálna oblasť a zdravotníctvo

Silné stránky	Slabé stránky
<ul style="list-style-type: none">• Rozvinutá sieť zdravotníckych a sociálnych služieb v okresnom meste• Opatrovateľská služba zabezpečená obcou• Zdravotné stredisko vo vlastníctve obce• Dostupnosť základných zdravotníckych služieb• Prítomnosť domova pre seniorov• Aktívna činnosť Zväzu invalidov• Aktívna práca SČK• Zabezpečenie rozvozu obedov pre dôchodcov• Existencia a podpora záujmových združení• Inštitucionalizovaná terénna sociálna práca	<ul style="list-style-type: none">• Zdravotný stav obyvateľstva• Zastúpenie marginálnych skupín obyvateľstva• Nedostatočné rozpočtové zdroje na rozvoj sociálnych služieb v obci• Absencia športovo-oddychovej zóny na aktívne trávenie voľného času
Príležitosti	Ohrozenia
<ul style="list-style-type: none">• Komplexná rekonštrukcia zdravotného strediska• Zvýšenie kvality a rozsahu poskytovaných zdravotných služieb v stredisku• Rozvoj a rozšírenie terénnej sociálnej práce• Zvýšenie sociálneho povedomia marginálnych skupín obyvateľov• Financovanie projektov v sociálnej oblasti z národných a európskych nenávratných prostriedkov• Rozširovanie opatrovateľskej služby	<ul style="list-style-type: none">• Zhoršujúca sa sociálna situácia marginálnych skupín• Zhoršovanie zdravotného stavu obyvateľov• Vysoký výskyt alergických ochorení• Starnutie obyvateľstva

**Školstvo a kultúra**

Silné stránky	Slabé stránky
<ul style="list-style-type: none"> • Prítomnosť predprimárneho a primárneho dvojazyčného vzdelávania v obci • Aktívna činnosť Obecnjej knižnice • Existencia obecného múzea • Sídlo strednej odbornej školy • Dobré výchovno-vzdelávacie výsledky základných škôl • Kontinuálne vzdelávanie učiteľov • Filiálka základnej umeleckej školy • Dlhoročná história obce a prítomnosť pamiatok • Existencia kultúrnych a historických pamiatok • Rozvoj a uchovávanie kultúrnych tradícií 	<ul style="list-style-type: none"> • Havarijný stav kanalizačného systému základných škôl • Negatívna energetická bilancia budovy ZŠ s VJM • Nevyhovujúca kapacita telocvične • Zastarané zariadenie školskej kuchyne • Nevyhovujúci stav školského areálu • Absencia certifikovaných športovísk a detských ihrísk • Materské školy bez právnej subjektivity • Nízke konkurenčné prostredie v rámci školstva v obci • Žiaci z marginálnych skupín obyvateľstva • Normatívne financovanie pri klesajúcom trende počtu žiakov • Nedostatočná priestorová kapacita materských škôl • Budovy kultúrnej infraštruktúry v nevyhovujúcom stave • Nedostatok zdrojov z rozpočtu obce na podporu kultúry
Príležitosti	Ohrozenia
<ul style="list-style-type: none"> • Nutnosť zateplenia budovy ZŠ s VJM • Potreba rekonštrukcie a rozšírenia telocvične • Potreba rekonštrukcie kanalizačného systému základných škôl • Zlepšenie zariadení školských kuchýň • Výstavba certifikovaných ihrísk v areáloch ZŠ a MŠ • Budovanie ihriska s umelou trávou • Zvyšovanie vzdelávacej úrovne • Prilákanie kvalitných pedagógov • Aktívna podpora obce krúžkovej činnosti školy • Rekonštrukcia, zateplenie budov MŠ a vytvorenie dvoch nových tried MŠ • Rekonštrukcia obecného múzea • Rekonštrukcia a zateplenie domu kultúry • Komplexná rekonštrukcia Kaštieľa Boncz • Financovanie tradičných kultúrnych podujatí z nenávratných zdrojov • Zvyšovanie kultúrneho povedomia občanov • Zvýšenie koordinácie a propagácie kultúrnych podujatí 	<ul style="list-style-type: none"> • Neatraktivnosť učiteľského povolania a neadekvátne finančné ohodnotenie • Starnutie pedagogického zboru v jednotlivých školských zariadeniach • Klesajúci trend počtu žiakov v ZŠ • Odliv žiakov do okresného mesta • Prevládanie konzumnej resp. komerčnej kultúry

**Cestovný ruch a šport**

Silné stránky	Slabé stránky
<ul style="list-style-type: none">• Existencia ubytovacieho zariadenia• Dostatok stravovacích zariadení• Dobrá dopravná dostupnosť obce• Dobrá východisková poloha pre výlety do okolia• Existencia poľovníčkových a rybárskych revírov• Existencia vínnej pivnice /vínna turistika/• Cezhraničné partnerstvá• Aktívne členstvo v združení Dvory a okolie• Prítomnosť futbalového areálu so štadiónom a tréningovým ihriskom• Aktívny futbalový klub• Úspešný klub šachistov• Existencia skautského oddielu (možnosť výmenných pobytov a nadväzovanie partnerstiev)	<ul style="list-style-type: none">• Nevyužitý geotermálny vrt• Nevyužitý potenciál vodných plôch• Neatraktívne verejné priestory a plochy verejnej zelene• Nedostatočné služby cestovného ruchu• Málo rozvinutý cestovný ruch v obci• Nedostatočná propagácia obce
Príležitosti	Ohrozenia
<ul style="list-style-type: none">• Rozvoj kúpeľného cestovného ruchu• Budovanie kúpaliska• Budovanie ubytovacích kapacít• Výstavba centrálnej pešej zóny• Revitalizácia parkov a budovanie nových parkových a sadovníckych areálov• Zvýšenie atraktivity územia• Podpora predaja z dvora• Podpora vínnej turistiky• Budovanie cyklotrasy• Možnosť financovať rozvoj cestového ruchu prostredníctvom nenávratných zdrojov• Možnosť získania investorov	<ul style="list-style-type: none">• Nízka ochota investovať a podnikáť v oblasti CR• Silné konkurenčné prostredie v blízkom okolí



C. Strategické ciele rozvoja

2.1. Priority a opatrenia

Priorita 1. Technická infraštruktúra a hospodárstvo

Cieľ: Technická infraštruktúra obce vybudovaná komplexne zabezpečujúca vhodné podmienky pre rozvoj podnikania a pre kvalitu života jej obyvateľov.

Opatrenie 2.1.1. Rozvoj dopravnej infraštruktúry

- 2.1.1.1. Oprava miestnych komunikácií a výstavba chodníkov
- 2.1.1.2. Budovanie bezpečných križovatiek
- 2.1.1.3. Budovanie infraštruktúry statickej dopravy
- 2.1.1.4. Aktívne intervencie na zvýšenie bezpečnosti a plynulosti dopravy na cestách I. a II. Triedy v správe SSC a VÚC.

Opatrenie 2.1.2. Rozvoj občianskej infraštruktúry

- 2.1.2.1. Revitalizácia centrálnej zóny obce – vytvorenie pešej oddychovej zóny
- 2.1.2.2. Rozšírenie intravilánu obce a výstavba IBV – „IV. Nový svet“
- 2.1.2.3. Rekonštrukcia verejného osvetlenia
- 2.1.2.4. Rekonštrukcia budovy obecného úradu
- 2.1.2.5. Budovanie požiarnej zbrojnice
- 2.1.2.6. Rozšírenie siete elektrických rozvodov so zahusťovacími trafostanicami
- 2.1.2.7. Rekonštrukcia a modernizácia miestneho rozhlasu



Priorita 2. Životné prostredie

Cieľ: Zachovanie dobrého stavu, zveľaďovanie kvality a eliminácia slabých stránok životného prostredia.

Opatrenie 2.2.1. Rozvoj infraštruktúry životného prostredia

2.2.1.1. Dobudovanie kanalizácie časť „Sever“ a intenzifikácia ČOV

2.2.1.2. Efektívne odvádzanie povrchových vôd

2.2.1.3. Dobudovanie vodovodných prípojk

Opatrenie 2.2.2. Nakladanie s odpadmi

2.2.2.1. Budovanie zberového dvora

2.2.2.2. Obstaranie komunálnej techniky

2.2.2.3. Zhodnocovanie odpadov

Priorita 3. Sociálna oblasť a zdravotníctvo

Cieľ: Dostupné, kvalitné a vyvážené služby v sociálnej a zdravotníckej oblasti

Opatrenie 2.3.1. Rozvoj sociálnej infraštruktúry

2.3.1.1. Rekonštrukcia zdravotného strediska

2.3.1.2. Výstavba nájomných bytov

2.3.1.3. Výstavba sociálnych – nízkonákladových domov

2.3.1.4. Zriadenie nízkoprahového centra

Opatrenie 2.3.2. Rozvoj sociálnych služieb

2.3.2.1. Rozvoj a rozšírenie terénnej sociálnej práce

2.3.2.2. Rozšírenie opatrovateľskej služby



Priorita 4. Školstvo a kultúra

Cieľ: Školy ako centrum vzdelávania, športu a kultúry v obci, ktoré kreatívne, efektívne a technicky vyspelo vychovávajú nové generácie. Zvýšenie kultúrneho povedomia obyvateľov.

Opatrenie 2.4.1. Rozvoj školskej infraštruktúry

- 2.4.1.1. Zateplenie obvodového plášťa ZŠ s VJM
- 2.4.1.2. Nadstavba a rekonštrukcia budovy MŠ
- 2.4.1.3. Zateplenie budovy MŠ
- 2.4.1.4. Modernizácia školskej kuchyne
- 2.4.1.5. Modernizácia vnútorného vybavenia a zriadenie špeciálnych učební
- 2.4.1.6. Rekonštrukcia a zväčšenie telocvične
- 2.4.1.7. Rekonštrukcia rozvodov kanalizácie v základných školách a v areály škôl
- 2.4.1.8. Revitalizácia a skultúrnenie školských areálov a zriadenie bezpečných ihrísk
- 2.4.1.9. Podpora ďalšieho vzdelávania pedagogických zamestnancov

Opatrenie 2.4.2. Zabezpečenie rozvoja voľnočasových aktivít detí a mládeže

- 2.4.2.1. Zabezpečenie trávenia voľného času pre deti a mládež počas školských prázdnin
- 2.4.2.2. Podpora rozvoja krúžkovej činnosti na školách
- 2.4.2.3. Podpora rozvoja záujmových združení
- 2.4.2.4 Budovanie dopravného ihriska

Opatrenie 2.4.3. Rozvoj kultúrnych a osvetových aktivít

- 2.4.3.1. Podpora rozvoja kultúrnych aktivít a tradícií
- 2.4.3.2. Organizovanie tradičných kultúrno-osvetových podujatí



2.4.3.3. Rozšírenie služieb knižnice

2.4.3.4. Rekonštrukcia a zateplenie Domu kultúry

2.4.3.5. Vydávanie obecných novín

Priorita 5. Cestovný ruch a šport

Cieľ: Dvory nad Žitavou ako nadregionálne stredisko kúpeľného cestovného ruchu.

Opatrenie 2.5.1. Inštitucionalizácia cestovného ruchu

2.5.1.1. Vybudovanie Aquaparku pod Kalváriou

2.5.1.2. Podpora a tvorba ubytovacích kapacít kongresového typu

2.5.1.3. Budovanie cyklotrás

Opatrenie 2.5.2. Public relations

2.5.2.1. Vypracovať koncepciu propagácie obce

2.5.2.2. Spracovanie a publikovanie kalendára kultúrnych podujatí

2.5.2.3. Spolupráca s okolitými subjektmi cestovného ruchu a tvorba spoločného
Produktu

Opatrenie 2.5.3 Skvalitňovanie možnosti výkonnostného a rekreačného športu

2.5.3.1. Vybudovanie futbalového ihriska s umelým povrchom a rozmerov UEFA

2.5.3.2. Budovanie workout ihriska

2.5.3.3. Budovanie fit parku

2.5.3.4. Vytváranie podmienok na rozvoj výkonnostného a rekreačného športu, podpora organizácie športových podujatí regionálneho významu a podpora mládežníckeho športu.

**2.2. Akčné plány**

Priorita	Technická infraštruktúra a hospodárstvo
Cieľ	Technická infraštruktúra obce vybudovaná komplexne zabezpečujúca vhodné podmienky pre rozvoj podnikania a pre kvalitu života jej obyvateľov
Opatrenie	2.1.1. Rozvoj dopravnej infraštruktúry
Aktivita	2.1.1.1. Oprava miestnych komunikácií a výstavba chodníkov
Úlohy	1. Analýza stavu miestnych komunikácií 2. Vypracovanie projektovej dokumentácie 3. Povoľovacie konanie 4. Verejné obstarávanie stavebných prác 5. Finančné zabezpečenie 6. Realizácia stavebných prác
Predpokladané náklady	3 500 000 €
Zdroje	ŠF EÚ, Štátny rozpočet SR, rozpočet obce
Termín realizácie	2016 - 2022
Zodpovednosť	Obec Dvory nad Žitavou, dodávatelia prác a služieb
Merateľné ukazovatele	km opravených/novobudovaných ciest km opravených/novobudovaných chodníkov

Priorita	Technická infraštruktúra
Cieľ	Technická infraštruktúra obce vybudovaná komplexne zabezpečujúca vhodné podmienky pre rozvoj podnikania a pre kvalitu života jej obyvateľov
Opatrenie	2.1.1. Rozvoj dopravnej infraštruktúry
Aktivita	2.1.1.2. Budovanie bezpečných križovatiek
Úlohy	1. Vypracovanie projektovej dokumentácie 2. Povoľovacie konanie 3. Verejné obstarávanie stavebných prác 4. Finančné zabezpečenie 5. Realizácia stavebných prác
Predpokladané náklady	2 000 000 €
Zdroje	ŠF EÚ, Štátny rozpočet SR, rozpočet obce
Termín realizácie	2016 - 2022
Zodpovednosť	Obec Dvory nad Žitavou, dodávatelia prác a služieb
Merateľné ukazovatele	počet bezpečných križovatiek



Priorita	Technická infraštruktúra
Cieľ	Technická infraštruktúra obce vybudovaná komplexne zabezpečujúca vhodné podmienky pre rozvoj podnikania a pre kvalitu života jej obyvateľov
Opatrenie	2.1.2. Rozvoj občianskej infraštruktúry
Aktivita	2.1.2.1. Revitalizácia centrálnej zóny obce – vytvorenie pešej oddychovej zóny
Úlohy	1. Spracovanie projektovej dokumentácie 2. Povoľovacie konanie 3. Finančné zabezpečenie 4. Verejné obstarávanie na dodávateľa stavebných prác 5. Rekonštrukcia centra obce 6. Rekonštrukcia parkových plôch, výstavba parkovej zelene
Predpokladané náklady	800 000 €
Zdroje	ŠF EÚ, Štátny rozpočet SR, rozpočet obce
Termín realizácie	2016 - 2022
Zodpovednosť	Obec Dvory nad Žitavou, dodávateľia prác a služieb
Merateľné ukazovatele	m2 položenej dlažby, m2 upravených verejných priestranstiev, počet kusov nového mobiliáru, počet kusov verejnej zelene

Priorita	Technická infraštruktúra
Cieľ	Technická infraštruktúra obce vybudovaná komplexne zabezpečujúca vhodné podmienky pre rozvoj podnikania a pre kvalitu života jej obyvateľov
Opatrenie	2.1.2. Rozvoj občianskej infraštruktúry
Aktivita	2.1.2.3. Rekonštrukcia verejného osvetlenia
Úlohy	1. Spracovanie svetelnotechnickej 2. Povoľovacie konanie 3. Finančné zabezpečenie 4. Verejné obstarávanie na zhotoviteľa 5. Osadenie nových svetelných bodov a výložníkov
Predpokladané náklady	300 000 €
Zdroje	rozpočet obce, ŠF EÚ
Termín realizácie	2016 - 2017
Zodpovednosť	Obec Dvory nad Žitavou
Merateľné ukazovatele	počet nových/rekonštruovaných svetelných bodov, zníženie nákladov na energie,



Priorita	Technická infraštruktúra
Cieľ	Technická infraštruktúra obce vybudovaná komplexne zabezpečujúca vhodné podmienky pre rozvoj podnikania a pre kvalitu života jej obyvateľov
Opatrenie	2.1.2. Rozvoj občianskej infraštruktúry
Aktivita	2.1.2.4. Rekonštrukcia budovy obecného úradu
Úlohy	1. Vypracovanie projektovej dokumentácie 2. Povolovacie konanie 3. Verejné obstarávanie stavebných prác 4. Finančné zabezpečenie 5. Realizácia stavebných prác
Predpokladané náklady	400 000 €
Zdroje	rozpočet obce, ŠF EÚ
Termín realizácie	2016 - 2017
Zodpovednosť	Obec Dvory nad Žitavou, dodávatelia prác a služieb
Merateľné ukazovatele	zníženie energetickej bilancie budovy OcU

Priorita	Technická infraštruktúra
Cieľ	Technická infraštruktúra obce vybudovaná komplexne zabezpečujúca vhodné podmienky pre rozvoj podnikania a pre kvalitu života jej obyvateľov
Opatrenie	2.1.2. Rozvoj občianskej infraštruktúry
Aktivita	2.1.2.2. Rozšírenie intravilánu obce a výstavba IBV – „IV. Nový svet
Úlohy	1. vysporiadanie pozemkov 2. vyňatie z pôdneho fondu 3. spracovanie dokumentácie na územné konanie 4. spracovanie projektovej dokumentácie 5. povolovacie konanie 6. predaj pozemkov na IBV 7. verejné obstarávanie na zhotoviteľa technickej infraštruktúry 8. výstavba rodinných domov a infraštruktúry
Predpokladané náklady	1 000 000 €
Zdroje	rozpočet obce, správcovia inžinierskych sietí
Termín realizácie	2016 - 2022
Zodpovednosť	Obec Dvory nad Žitavou, dodávatelia prác a služieb
Merateľné ukazovatele	počet nových ulíc, počet nových rodinných domov



Priorita	Technická infraštruktúra
Cieľ	Technická infraštruktúra obce vybudovaná komplexne zabezpečujúca vhodné podmienky pre rozvoj podnikania a pre kvalitu života jej obyvateľov
Opatrenie	2.1.2. Rozvoj občianskej infraštruktúry
Aktivita	2.1.2.7. Rekonštrukcia a modernizácia miestneho rozhlasu
Úlohy	1. Vypracovanie štúdie na rozmiestnenie zdrojov zvuku 2. Verejné obstarávanie 3. Inštalácia rozhlasu
Predpokladané náklady	40 000 €
Zdroje	ŠR SR, rozpočet obce
Termín realizácie	2016 - 2017
Zodpovednosť	Obec Dvory nad Žitavou
Merateľné ukazovatele	Počet zdrojov zvuku, Počet domov v dosahu

Priorita	Technická infraštruktúra
Cieľ	Technická infraštruktúra obce vybudovaná komplexne zabezpečujúca vhodné podmienky pre rozvoj podnikania a pre kvalitu života jej obyvateľov
Opatrenie	2.1.2. Rozvoj občianskej infraštruktúry
Aktivita	2.1.2.5. Budovanie požiarnej zbrojnice
Úlohy	1. Vypracovanie projektovej dokumentácie 2. Povoľovacie konanie 3. Verejné obstarávanie stavebných prác 4. Finančné zabezpečenie 5. Realizácia stavebných prác
Predpokladané náklady	300 000 €
Zdroje	rozpočet obce, ŠF EÚ
Termín realizácie	2016 - 2017
Zodpovednosť	Obec Dvory nad Žitavou, dodávatelia prác a služieb
Merateľné ukazovatele	kapacita zariadenia v počte techniky



Priorita	Životné prostredie
Cieľ	Zachovanie dobrého stavu, zveľaďovanie kvality a eliminácia slabých stránok životného prostredia
Opatrenie	2.2.1. Rozvoj infraštruktúry životného prostredia
Aktivita	2.2.1.3. Dobudovanie vodovodných prípojok
Úlohy	1. Aktualizovať zoznam nenapojených domácností 2. Prieskum a vzbudenie záujmu o napojenie 3. Rokovanie s vodárňami 4. Dokumentácia na napojenie 5. Realizácia prípojok
Predpokladané náklady	100 000 €
Zdroje	ZSVaK, rozpočet obce
Termín realizácie	2016 - 2018
Zodpovednosť	Obec Dvory nad Žitavou, ZSVaK
Merateľné ukazovatele	Počet napojených domácností, Dĺžka prípojok v m,

Priorita	Životné prostredie
Cieľ	Zachovanie dobrého stavu, zveľaďovanie kvality a eliminácia slabých stránok životného prostredia
Opatrenie	2.2.1. Rozvoj infraštruktúry životného prostredia
Aktivita	2.2.1.1. Dobudovanie kanalizácie časť „Sever“ a intenzifikácia ČOV
Úlohy	1. Uzatvorenie zmluvy o NFP 2. Ukončenie verejného obstarávania na výber dodávateľa 3. Stavebné a zemné práce 4. Vyúčtovanie NFP
Predpokladané náklady	7 500 000 €
Zdroje	ŠF EÚ, ŠR SR, rozpočet obce
Termín realizácie	2016 - 2018
Zodpovednosť	Obec Dvory nad Žitavou
Merateľné ukazovatele	Počet kanalizačných odbočiek, Kvalita vypúšťaných vôd z ČOV, Dĺžka kanalizačnej siete v m,



Priorita	Životné prostredie
Cieľ	Zachovanie dobrého stavu, zveľaďovanie kvality a eliminácia slabých stránok životného prostredia
Opatrenie	2.2.1. Rozvoj infraštruktúry životného prostredia
Aktivita	2.2.1.2. Efektívne odvádzanie povrchových vôd
Úlohy	1. Vypracovanie projektovej dokumentácie 2. Uzatvorenie zmluvy o NFP 3. Verejné obstarávanie na výber dodávateľa 4. Stavebné a zemné práce 5. Vyúčtovanie NFP
Predpokladané náklady	150 000 €
Zdroje	ŠF EÚ, ŠR SR, rozpočet obce
Termín realizácie	2016 - 2018
Zodpovednosť	Obec Dvory nad Žitavou
Merateľné ukazovatele	m3 odvedenej povrchovej vody

Priorita	Životné prostredie
Cieľ	Zachovanie dobrého stavu, zveľaďovanie kvality a eliminácia slabých stránok životného prostredia
Opatrenie	2.2.2. Nakladanie s odpadmi
Aktivita	2.2.2.1. Budovanie zberového dvora
Úlohy	1. Výber vhodnej lokality 2. Obstaranie pozemku/areálu 3. Súlad s územnoplánovacou dokumentáciou 4. Stavebné úpravy 5. Prevádzka dvora
Predpokladané náklady	50 000 €
Zdroje	rozpočet obce, ŠR SR,
Termín realizácie	2016 - 2017
Zodpovednosť	Obec Dvory nad Žitavou
Merateľné ukazovatele	množstvo separovaného odpadu v t,



Priorita	Životné prostredie
Cieľ	Zachovanie dobrého stavu, zveľad'ovanie kvality a eliminácia slabých stránok životného prostredia
Opatrenie	2.2.2. Nakladanie s odpadmi
Aktivita	2.2.2.2. Obstaranie komunálnej techniky
Úlohy	1. Analýza a výber vhodnej techniky 2. Výber dodávateľa 3. Zaradenie obstaranej techniky do prevádzky
Predpokladané náklady	200 000 €
Zdroje	ŠF EÚ, ŠR SR, rozpočet obce
Termín realizácie	2016 - 2018
Zodpovednosť	Obec Dvory nad Žitavou
Merateľné ukazovatele	počet techniky, množstvo presunutého odpadu v t

Priorita	Sociálna oblasť a zdravotníctvo
Cieľ	Dostupné, kvalitné a vyvážené služby v sociálnej a zdravotníckej oblasti
Opatrenie	2.3.1. Rozvoj sociálnej infraštruktúry
Aktivita	2.3.1.1. Rekonštrukcia zdravotného strediska
Úlohy	1. Vypracovanie projektovej dokumentácie 2. Povolovacie konanie 3. Verejné obstarávanie stavebných prác 4. Finančné zabezpečenie 5. Realizácia stavebných prác
Predpokladané náklady	200 000 €
Zdroje	ŠF EÚ, ŠR SR, rozpočet obce
Termín realizácie	2016 - 2018
Zodpovednosť	Obec Dvory nad Žitavou
Merateľné ukazovatele	Úspora nákladov na vykurovanie v €, m2 zateplenej plochy



Priorita	Sociálna oblasť a zdravotníctvo
Cieľ	Dostupné, kvalitné a vyvážené služby v sociálnej a zdravotníckej oblasti
Opatrenie	2.3.1. Rozvoj sociálnej infraštruktúry
Aktivita	2.3.1.2. Výstavba nájomných bytov
Úlohy	1. Vypracovanie projektovej dokumentácie 2. Povolenie konanie 3. Verejné obstarávanie stavebných prác 4. Finančné zabezpečenie 5. Realizácia stavebných prác
Predpokladané náklady	300 000 €
Zdroje	ŠR SR, rozpočet obce
Termín realizácie	2017 - 2018
Zodpovednosť	Obec Dvory nad Žitavou
Merateľné ukazovatele	Počet nových bytových jednotiek

Priorita	Sociálna oblasť a zdravotníctvo
Cieľ	Dostupné, kvalitné a vyvážené služby v sociálnej a zdravotníckej oblasti
Opatrenie	2.3.1. Rozvoj sociálnej infraštruktúry
Aktivita	2.3.1.4. Zriadenie nízkoprahového centra
Úlohy	1. Vypracovanie projektovej dokumentácie 2. Povolenie konanie 3. Verejné obstarávanie stavebných prác 4. Finančné zabezpečenie 5. Realizácia stavebných prác
Predpokladané náklady	300 000 €
Zdroje	ŠR SR, rozpočet obce
Termín realizácie	2017 - 2018
Zodpovednosť	Obec Dvory nad Žitavou
Merateľné ukazovatele	Počet obslužených sociálne odkázaných obyvateľov, počet nových sociálnych služieb



Priorita	Sociálna oblasť a zdravotníctvo
Cieľ	Dostupné, kvalitné a vyvážené služby v sociálnej a zdravotníckej oblasti
Opatrenie	2.3.2. Rozvoj sociálnych služieb
Aktivita	2.3.2.1. Rozvoj a rozšírenie terénnej sociálnej práce
Úlohy	1. Výber vhodných terénnych pracovníkov 2. Financovanie 3. Výkon terénnej sociálnej práce
Predpokladané náklady	12 000 €
Zdroje	ŠF EÚ, rozpočet obce, rozpočet VUC
Termín realizácie	2016 - 2022
Zodpovednosť	Obec Dvory nad Žitavou
Merateľné ukazovatele	Počet obyvateľov obslužených, počet administratívnych úkonov realizovaných

Priorita	Školstvo a kultúra
Cieľ	Školy ako centrum vzdelávania, športu a kultúry v obci, ktoré kreatívne, efektívne a technicky vyspelo vychovávajú nové generácie. Zvýšenie kultúrneho povedomia obyvateľov.
Opatrenie	2.4.1. Rozvoj školskej infraštruktúry
Aktivita	2.4.1.1. Zateplenie obvodového plášt'a ZŠ s VJM
Úlohy	1. Vypracovanie projektovej dokumentácie 2. Povoľovacie konanie 3. Verejné obstarávanie stavebných prác 4. Finančné zabezpečenie 5. Realizácia stavebných prác
Predpokladané náklady	400 000 €
Zdroje	ŠF EÚ, ŠR SR, rozpočet obce
Termín realizácie	2016 - 2018
Zodpovednosť	Obec Dvory nad Žitavou
Merateľné ukazovatele	Úspora nákladov na vykurovanie v €, m2 zateplenej



	plochy
--	--------

Priorita	Školstvo a kultúra
Cieľ	Školy ako centrum vzdelávania, športu a kultúry v obci, ktoré kreatívne, efektívne a technicky vyspelo vychovávajú nové generácie. Zvýšenie kultúrneho povedomia obyvateľov.
Opatrenie	2.4.1. Rozvoj školskej infraštruktúry
Aktivita	2.4.1.2. Nadstavba a rekonštrukcia budovy MŠ
Úlohy	1. Vypracovanie projektovej dokumentácie 2. Povolovacie konanie 3. Verejné obstarávanie stavebných prác 4. Finančné zabezpečenie 5. Realizácia stavebných prác
Predpokladané náklady	400 000 €
Zdroje	ŠR SR, rozpočet obce
Termín realizácie	2016 - 2017
Zodpovednosť	Obec Dvory nad Žitavou
Merateľné ukazovatele	Úspora nákladov na vykurovanie v €, m2 zateplenej plochy, počet nových tried, počet detí

Priorita	Školstvo a kultúra
Cieľ	Školy ako centrum vzdelávania, športu a kultúry v obci, ktoré kreatívne, efektívne a technicky vyspelo vychovávajú nové generácie. Zvýšenie kultúrneho povedomia obyvateľov.
Opatrenie	2.4.1. Rozvoj školskej infraštruktúry
Aktivita	2.4.1.8. Revitalizácia a skultúrnenie školských areálov a zriadenie bezpečných ihrísk
Úlohy	1. Vypracovanie projektovej dokumentácie 2. Povolovacie konanie 3. Verejné obstarávanie stavebných prác 4. Finančné zabezpečenie 5. Realizácia stavebných prác
Predpokladané náklady	30 000 €
Zdroje	rozpočet obce
Termín realizácie	2016 - 2017
Zodpovednosť	Obec Dvory nad Žitavou
Merateľné ukazovatele	m2 zelene, počet drobnej architektúry, počet ihrísk



--	--

Priorita	Školstvo a kultúra
Cieľ	Školy ako centrum vzdelávania, športu a kultúry v obci, ktoré kreatívne, efektívne a technicky vyspelo vychovávajú nové generácie. Zvýšenie kultúrneho povedomia obyvateľov.
Opatrenie	2.4.1. Rozvoj školskej infraštruktúry
Aktivita	2.4.1.6. Rekonštrukcia a zväčšenie telocvične
Úlohy	1. Vypracovanie projektovej dokumentácie 2. Povolovacie konanie 3. Verejné obstarávanie stavebných prác 4. Finančné zabezpečenie 5. Realizácia stavebných prác
Predpokladané náklady	100 000 €
Zdroje	ŠR SR, rozpočet obce
Termín realizácie	2016 - 2018
Zodpovednosť	Obec Dvory nad Žitavou
Merateľné ukazovatele	m2 krytej plochy pre šport

Priorita	Školstvo a kultúra
Cieľ	Školy ako centrum vzdelávania, športu a kultúry v obci, ktoré kreatívne, efektívne a technicky vyspelo vychovávajú nové generácie. Zvýšenie kultúrneho povedomia obyvateľov.
Opatrenie	2.4.3. Rozvoj kultúrnych a osvetových aktivít
Aktivita	2.4.3.4. Rekonštrukcia a zateplenie Domu kultúry
Úlohy	1. Vypracovanie projektovej dokumentácie 2. Povolovacie konanie 3. Verejné obstarávanie stavebných prác 4. Finančné zabezpečenie 5. Realizácia stavebných prác
Predpokladané náklady	700 000 €
Zdroje	ŠF EÚ, ŠR SR, rozpočet obce
Termín realizácie	2016 - 2018
Zodpovednosť	Obec Dvory nad Žitavou
Merateľné ukazovatele	Úspora nákladov na vykurovanie v €, m2 zateplenej



	plochy
--	--------

Priorita	Školstvo a kultúra
Cieľ	Školy ako centrum vzdelávania, športu a kultúry v obci, ktoré kreatívne, efektívne a technicky vyspelo vychovávajú nové generácie. Zvýšenie kultúrneho povedomia obyvateľov.
Opatrenie	2.4.3. Rozvoj kultúrnych a osvetových aktivít
Aktivita	2.4.3.2. Organizovanie tradičných kultúrno-osvetových podujatí
Úlohy	1. Kalendár podujatí 2. Určenie organizačného štábu 3. Výber účinkujúcich 4. Technické zabezpečenie 5. Propagácia
Predpokladané náklady	10 000 €
Zdroje	ŠF EÚ, ŠR SR, rozpočet obce
Termín realizácie	2016 - 2022
Zodpovednosť	Obec Dvory nad Žitavou
Merateľné ukazovatele	počet účinkujúcich, počet obyvateľov zúčastnených, počet zapojených partnerských organizácií

Priorita	Cestovný ruch a šport
Cieľ	Dvory nad Žitavou ako nadregionálne stredisko kúpeľného cestovného ruchu
Opatrenie	2.5.1. Inštitucionalizácia cestovného ruchu
Aktivita	2.5.1.1. Vybudovanie Aquaparku pod Kalváriou 1. etapa
Úlohy	1. Vypracovanie projektových dokumentácií 2. Povoľovacie konanie 3. Založenie obchodnej spoločnosti 4. Verejné obstarávanie stavebných prác 5. Finančné zabezpečenie 6. Realizácia stavebných prác
Predpokladané náklady	3 000 000 €
Zdroje	ŠF EÚ, ŠR SR, súkromné investície, rozpočet obce
Termín realizácie	2016 - 2020
Zodpovednosť	Obec Dvory nad Žitavou
Merateľné ukazovatele	Počet zariadení cestovného ruchu, počet prenocovaní v



	obci, príjmy z cestovného ruchu v €
--	-------------------------------------

Priorita	Cestovný ruch a šport
Cieľ	Dvory nad Žitavou ako nadregionálne stredisko kúpeľného cestovného ruchu
Opatrenie	2.5.1. Inštitucionalizácia cestovného ruchu
Aktivita	2.5.1.3. Budovanie cyklotrás
Úlohy	1. Vypracovanie projektovej dokumentácie 2. Povoloacie konanie 3. Verejné obstarávanie stavebných prác 4. Finančné zabezpečenie 5. Realizácia stavebných prác
Predpokladané náklady	100 000 €
Zdroje	ŠF EÚ, ŠR SR, rozpočet obce
Termín realizácie	2016 - 2022
Zodpovednosť	Obec Dvory nad Žitavou
Merateľné ukazovatele	m2 cyklohodníkov

Priorita	Cestovný ruch a šport
Cieľ	Dvory nad Žitavou ako nadregionálne stredisko kúpeľného cestovného ruchu
Opatrenie	2.5.3 Skvalitňovanie možnosti výkonnostného a rekreačného športu
Aktivita	2.5.3.1. Vybudovanie futbalového ihriska s umelým povrchom a rozmerov UEFA
Úlohy	1. Výber vhodnej lokality 2. Majetkovoprávne vysporiadanie pozemkov 3. Obstaranie projektovej dokumentácie 4. Finančné zabezpečenie 5. Výber dodávateľa 6. Výstavba ihriska
Predpokladané náklady	200 000 €
Zdroje	SFZ, ŠR SR, rozpočet obce
Termín realizácie	2016 - 2018
Zodpovednosť	Obec Dvory nad Žitavou, TJ Družstevník
Merateľné ukazovatele	m2 umelej plochy, počet športových podujatí



--	--

Priorita	Cestovný ruch a šport
Cieľ	Dvory nad Žitavou ako nadregionálne stredisko kúpeľného cestovného ruchu
Opatrenie	2.5.3 Skvalitňovanie možnosti výkonnostného a rekreačného športu
Aktivita	2.5.3.2. Budovanie workout ihriska
Úlohy	1. Vhodná lokalizácia aktivity 2. Návrh ihriska 3. Výber dodávateľa 4. Finančné zabezpečenie 5. Realizácia
Predpokladané náklady	6 000 €
Zdroje	rozpočet obce
Termín realizácie	2016
Zodpovednosť	Obec Dvory nad Žitavou
Merateľné ukazovatele	počet bezpečných ihrísk

Priorita	Cestovný ruch a šport
Cieľ	Dvory nad Žitavou ako nadregionálne stredisko kúpeľného cestovného ruchu
Opatrenie	2.5.3 Skvalitňovanie možnosti výkonnostného a rekreačného športu
Aktivita	2.5.3.3. Budovanie fit parku
Úlohy	1. Vhodná lokalizácia aktivity 2. Návrh fit parku 3. Výber dodávateľa 4. Finančné zabezpečenie 5. Realizácia
Predpokladané náklady	6 000 €
Zdroje	rozpočet obce
Termín realizácie	2016
Zodpovednosť	Obec Dvory nad Žitavou
Merateľné ukazovatele	počet posilňovacích zariadení, návštevnosť fitparku



ZÁVER

PHSR obce je strednodobý strategický dokument, ktorý určuje víziu rozvoja obce, prioritné rozvojové oblasti a strategické ciele ich naplnenia. Tento dokument je základným východiskom pre spracovanie ďalších materiálov rozvoja jednotlivých oblastí života obce.

PHSR je otvoreným dokumentom, ktorý bude pravidelne ročne vyhodnocovaný a aktualizovaný na zasadnutiach obecného zastupiteľstva.

Dokument PHSR obce Dvory nad Žitavou bol schválený na zasadnutí obecného zastupiteľstva
dňa: