



Program hospodárskeho a sociálneho rozvoja obce Váhovce 2015 - 2022



Základné informácie

Názov:

Vypracovanie programu hospodárskeho a sociálneho rozvoja obce Váhovce na roky 2015 - 2022

Obstarávateľ:



Obec Váhovce

č.329

925 62 Váhovce

Spracovateľ:



Miestna akčná skupina Dudváh

č. 137

925 32 Váhovce



Obsah

1	Úvod	5
1.1	Zámer spracovania PHSR	6
1.2	Harmonogram spracovania PHSR	7
1.3	Východiskové koncepčné dokumenty	9
1.4	Hodnotenie predchádzajúceho PHSR obce	9
2	Analytická časť	11
2.1	Analýza projektovej pripravenosti	12
2.2	Analýza vnútorného prostredia	12
2.2.1	Základná charakteristika obce	12
2.2.2	História obce a kultúrno-historické pamiatky	12
2.2.3	Prírodné pomery	13
2.2.4	Pôdne pomery	15
2.2.5	Demografia	17
2.2.6	Vzdelanie	21
2.2.7	Kultúrno-spoločenský život v obci	23
2.2.8	Bytová otázka	23
2.2.9	Ekonomika	24
2.2.10	Vybavenosť obce	29
2.3	Analýza externého prostredia	31
2.4	Zhodnotenie súčasného stavu územia	33
3	Strategická časť	37
3.1	Vízia rozvoja územia obce Váhovce	37
3.2	Strategický cieľ	39
4	Programová časť	41
4.1	Opatrenia a projekty vrátane ich priradenia k jednotlivým prioritám	41
4.2	Súbor ukazovateľov výsledkov a dopadov	42
5	Realizačná časť	44
5.1	Východiská a popis úloh jednotlivých partnerov pri realizácii	44
5.2	Popis postupov organizačného a inštitucionálneho zabezpečenia realizácie PHSR	44
5.3	Stručný popis komunikačnej stratégie	45
5.4	Systém monitorovania a hodnotenia	45
5.5	Akčný plán	46
6	Finančná časť	47
6.1	Indikatívny finančný plán na celú realizáciu PHSR	47
6.2	Model viaczdrojového financovania jednotlivých projektov	48
6.3	Systém hodnotenia a zaraďovania projektov do financovania	49
7	Záverečná časť	50
8	Prílohy	51
8.1	Formulár č. Ú 6 – Ex-post hodnotenie predchádzajúceho PHSR	52
8.2	Formulár č. A 7 - Ex-ante hodnotenie - stav projektovej pripravenosti investícií k termínu aktualizácie PHSR, resp. vypracovania nového PHSR	53
8.3	Formulár č. P2 - Tabuľka ukazovateľov cieľov / prioritných oblastí PHSR	54
8.4	Formulár č. F 2 - Finančný rámec pre realizáciu PHSR obce	56



Zoznam skratiek a značiek

k. ú. – katastrálne územie
m. n. m – metrov nad morom
PHRS – Program hospodárskeho rozvoja a sociálneho rozvoja
SODB – Sčítanie obyvateľov domov a bytov
TTSK – Trnavský samosprávny kraj
ÚPN – Územný plán
VÚC – Vyšší územný celok
ÚPD – územno-plánovacia dokumentácia
ŠÚ SR – Štatistický úrad Slovenskej republiky
OZ – občianske združenie



1 Úvod

Základné údaje	
Názov:	Program hospodárskeho a sociálneho rozvoja obce Váhovce na roky 2015 - 2022
Územné vymedzenie:	Trnavský kraj, okres Galanta, obec Váhovce
Územný plán obce schválený:	Áno
Dátum schválenia PHSR:	15.12.2015
Dátum platnosti:	do 31.12.2022
Verzia:	1.0
Publikovaný verejne:	www.vahovce.sk

Zdroj: vlastné spracovanie

Úlohy a kompetencie obcí pri uskutočňovaní podpory regionálneho rozvoja vyplývajú obciam zo Zákona č. 416/2001 Z. z. o prechode niektorých pôsobností z orgánov štátnej správy na obce a vyššie územné celky a zo Zákona č. 539/2008 Z. z. o podpore regionálneho rozvoja, v znení zákona č. 309/2014 Z. z.

Dokument „Program hospodárskeho a sociálneho rozvoja obce Váhovce na roky 2015-2022“ (ďalej len PHSR) je strednodobý strategický dokument, ktorý na základe analýzy hospodárskeho a sociálneho rozvoja obce stanovuje jeho strategické ciele a priority rozvoja. PHSR je základným programovým dokumentom podpory regionálneho rozvoja na lokálnej úrovni. Je prostriedkom na naplnenie vízie ďalšieho smerovania rozvoja obce. Prostredníctvom PHSR obce Váhovce sa uskutočňuje podpora rozvoja na úrovni miestnej samosprávy s dôrazom na sociálnu, hospodársku a environmentálnu sféru.

PHSR spolu s územným plánom konkrétneho územia je základným a kľúčovým dokumentom pre riadenie samosprávy vychádzajúcim z poznania situácie a konkrétnych potrieb občanov, podnikateľov, záujmových skupín a ďalších subjektov v území formuluje svoju predstavu o budúcnosti spolu s činnosťami a projektmi na jej zabezpečenie.

Z právneho hľadiska je dokumentom koordinačným, ktorý nemá charakter všeobecne záväzného predpisu. Výlučné kompetencie pri obstarávaní programu má obec a jej výkonné orgány. Na základe zákona č. 416/2001 Z. z. o prechode niektorých pôsobností z orgánov štátnej správy na obce a vyššie územné celky, získali obce na úseku regionálneho rozvoja právomoc vypracúvať program hospodárskeho a sociálneho rozvoja (čl. I., § 2). Obecné zastupiteľstvo program rozvoja schvaľuje, rovnako ako aj aktualizácie tohto dokumentu. Obsah programu hospodárskeho a sociálneho rozvoja je legislatívne vymedzený zákonom č. 539/2008 Z. z. o podpore regionálneho rozvoja v znení zákona č. 309/2014 Z. z..

Vypracovaním tohto dokumentu obec naplňa jeden zo základných princípov regionálnej politiky Európskej únie – princíp programovania.

Dokument bol vypracovaný v súlade s platnou Metodikou na vypracovanie programu hospodárskeho a sociálneho rozvoja obce/obcí/VÚC, verzia 1.0. a 2.0.



1.1 Zámer spracovania PHSR

PHSR obce bol spracovaný na základe potrieb obce Váhovce. Zámer spracovania PHSR obce Váhovce bol schválený obecným zastupiteľstvom dňa 14.09.2015.

Formulár č. Ú 1 – Zámer spracovania PHSR

Zámer spracovania PHSR																					
Názov dokumentu	Program hospodárskeho a sociálneho rozvoja obce Váhovce na roky 2015-2022																				
Forma spracovania	Spracovanie PHSR bude vykonávať obec v partnerstve s mikroregionálnym združením, ktorá bude koordinovať proces tvorby PHSR a zabezpečovať dodržiavanie metodických postupov.																				
Riadenie spracovania procesu	<p>Proces spracovania bude manažovaný prostredníctvom riadiaceho tímu, v ktorom bude mať vedúcu úlohu starosta obce Váhovce pán Mgr. Adrián Kubica. Asistovať pri spracovaní PHSR budú Ing. Judita Tóthová a Ing. Krisztina Varga, ktorí sú odborníkmi v oblasti rozvoja vidieka.</p> <p>Do procesu spracovania budú zapojení členovia pracovnej skupiny, ktorí budú zastávať rôzne úlohy v súlade s metodikou spracovania PHSR. Členmi pracovnej skupiny sú:</p> <table><thead><tr><th colspan="3">Zoznam členov pracovnej skupiny</th></tr><tr><th>Titul, Meno, Priezvisko</th><th>Funkcia v obci/organizácia</th><th>Funkcia v pracovnom zaradení do procesu spracovania PHSR</th></tr></thead><tbody><tr><td>Mgr. Adrián Kubica</td><td>Starosta obce</td><td>vedúci prac. skupiny</td></tr><tr><td>Helena Szabová</td><td>Zamestnanec obecného úradu</td><td>Člen pracovnej skupiny</td></tr><tr><td>Helena Jalšovská</td><td>Zamestnanec obecného úradu</td><td>Člen pracovnej skupiny</td></tr><tr><td>Zuzana Forrová</td><td>Zamestnanec obecného úradu</td><td>Člen pracovnej skupiny</td></tr></tbody></table> <p>Členovia pracovnej skupiny a riadiacej skupiny budú navzájom spolupracovať a komunikovať podľa potreby, či už osobne, telefonicky alebo e-mailom.</p> <p>Do procesu spracovania PHSR bude zapájaná verejnosť, a to prostredníctvom informácií a dotazníkov umiestnených na webovom sídle obce, na obecnom úrade a obecnej tabuli, prípadne ďalšími vhodnými a relevantnými spôsobmi. Počas navrhovania programovej časti prebehne verejné prerokovanie. Dotazníky pre občanov budú analyzované a zapracované do procesu tvorby PHSR. PHSR bude vo finálnej časti prerokovaná s verejnosťou a schvaľovaná na zastupiteľstve.</p>			Zoznam členov pracovnej skupiny			Titul, Meno, Priezvisko	Funkcia v obci/organizácia	Funkcia v pracovnom zaradení do procesu spracovania PHSR	Mgr. Adrián Kubica	Starosta obce	vedúci prac. skupiny	Helena Szabová	Zamestnanec obecného úradu	Člen pracovnej skupiny	Helena Jalšovská	Zamestnanec obecného úradu	Člen pracovnej skupiny	Zuzana Forrová	Zamestnanec obecného úradu	Člen pracovnej skupiny
Zoznam členov pracovnej skupiny																					
Titul, Meno, Priezvisko	Funkcia v obci/organizácia	Funkcia v pracovnom zaradení do procesu spracovania PHSR																			
Mgr. Adrián Kubica	Starosta obce	vedúci prac. skupiny																			
Helena Szabová	Zamestnanec obecného úradu	Člen pracovnej skupiny																			
Helena Jalšovská	Zamestnanec obecného úradu	Člen pracovnej skupiny																			
Zuzana Forrová	Zamestnanec obecného úradu	Člen pracovnej skupiny																			
Obdobie spracovania	Obdobie spracovania bude september 2015 – december 2015. Harmonogram je uvedený v nasledujúcej tabuľke „Harmonogram																				



	<p>spracovania PHSR“.</p> <p>Kroky – termíny – výstupy</p> <ul style="list-style-type: none">• Schválenie zámeru PHSR – 09/2015 – zriadenie riadiacej a pracovnej skupiny• Zverejnenie informácie o spracovaní PHSR a dotazníka pre občanov – 09/2015 – informovanosť verejnosti• Analýza vnútorného a vonkajšieho prostredia – 09-10/2015 – podklady pre analytickú časť• Ex post hodnotenie PHSR – 09-10/2015 – podklady pre analytickú časť• Spracovanie východísk pre strategickú časť – 09-10/2015• Vypracovanie strategickej vízie – 09-10/2015 – formulácia strategických cieľov a opatrení• Prerokovanie opatrení na zastupiteľstve a verejnom prerokovaní – 10-11/2015• Návrh aktivít, termín realizácie aktivít – 10/2015 – príprava projektov• Vypracovanie akčného plánu, systému monitorovania, hodnotenia a aktualizácie PHSR – 10-11/2015• Finančný rámec pre realizáciu PHSR – 10-11/2015– výber projektov v súlade s finančno-ekonomickými možnosťami• Zapracovanie indikatívneho rozpočtu do programového rozpočtu obce – 10-11/2015• Finalizácia dokumentu – 11-12/2015 – verejné pripomienkovanie, prerokovanie, posudzovanie vplyvov na ŽP a schválenie PHSR zastupiteľstvom
Financovanie spracovania	Spracovanie PHSR financované z vlastných zdrojov obce.

Zdroj: vlastné spracovanie

1.2 Harmonogram spracovania PHSR

Harmonogram spracovania PHSR obce Váhovce bol odhadnutý na 4 mesiace, avšak s prácou sa začalo už v predchádzajúcich mesiacoch zberom potrebných štatistických dát. Nasledovná tabuľka predstavuje stručný harmonogram spracovania podľa jednotlivých častí PHSR.

Formulár č. Ú 2 – Harmonogram spracovania PHSR

Harmonogram spracovania PHSR												
Termín (2015)	I	II	III	IV	V	VI	VII	VIII	IX	X	XI	XII
Úvod												
Analytická časť												
Strategická časť												
Programová časť												
Realizačná časť												
Finančná časť												
Záver												

Zdroj: vlastné spracovanie



Prvým krokom harmonogramu spracovania PHSR bolo zostavenie a schválenie zámeru PHSR obecným zastupiteľstvom. V rámci úvodných príprav bolo iniciované zriadenie riadiacej a pracovnej skupiny. Nasledujúcim krokom bolo zverejnenie informácie o spracovaní PHSR a dotazníka pre občanov v rámci informovanosti verejnosti. Analýza vnútorného a vonkajšieho prostredia a získanie podkladov pre analytickú časť bola nasledujúcim krokom. Ex post hodnotenie PHSR z minulého obdobia bolo nutným procesom pre získanie vstupných informácií do programovej časti. Nasledovalo spracovanie východísk pre strategickú časť a vypracovanie strategickej vízie a formulácia strategických cieľov a opatrení. Následné prerokovanie opatrení na zastupiteľstve a verejnom prerokovaní zavŕšilo proces prípravy strategickej časti, ktorá vyústila do návrhu aktivít a prípravy projektov. Vypracovanie akčného plánu, systému monitorovania, hodnotenia a aktualizácie PHSR je výstupom strategickej a programovej časti PHSR. Finančný rámec pre realizáciu PHSR a výber projektov v súlade s finančno-ekonomickými možnosťami predstavovalo finančnú časť procesu spracovania PHSR spolu so zapracovaním indikatívneho rozpočtu do programového rozpočtu obce. Finalizácia dokumentu predstavovala verejné pripomienkovanie, prerokovanie, posudzovanie vplyvov na ŽP a schválenie PHSR zastupiteľstvom.

Tabuľka č. 1: Štruktúra dokumentu

Úvod	Zdôvodnenie zámeru spracovania PHSR Harmonogram spracovania PHSR Východiskové koncepčné dokumenty spracovania PHSR Hodnotenie predchádzajúceho PHSR
Analytická časť	Analýza vnútorného prostredia Analýza externého prostredia Zhodnotenie súčasného stavu územia
Strategická časť	Vízia rozvoja územia Strategický cieľ
Programová časť	Opatrenia a projekty vrátane ich priradenia k jednotlivým prioritám Súbor ukazovateľov výsledkov a dosahov
Realizačná časť	Východiská a popis úloh jednotlivých partnerov pri realizácii Popis postupov inštitucionálneho a organizačného zabezpečenia realizácie PHSR Stručný popis komunikačnej stratégie Systém monitorovania a hodnotenia Akčný plán na obdobie dvoch rokov
Finančná časť	Indikatívny finančný plán na celú realizáciu PHSR Model viaczdrojového financovania jednotlivých projektov Systém hodnotenia a zaraďovania projektov do financovania
Záver	Schválenie a zverejnenie PHSR.
Prílohy	Formulár č. Ú 6 – Ex-post hodnotenie predchádzajúceho PHSR Formulár č. A 7 – Ex ante hodnotenie stavu projektovej pripravenosti Formulár č. P 2 – Tabuľka ukazovateľov cieľov / prioritných oblastí PHSR Formulár č. F 2 – Finančný rámec PHSR

Zdroj: vlastné spracovanie



1.3 Východiskové koncepcné dokumenty

Pri spracovaní Programu hospodárskeho rozvoja a sociálneho rozvoja obce Váhovce boli definované ciele a opatrenia v súlade s programovými dokumentmi regionálneho rozvoja národného, regionálneho a lokálneho významu.

Zoznam analyzovaných koncepcných dokumentov			
Názov dokumentu	Platnosť dokumentu	Úroveň dokumentu	Zdroj
Národná stratégia regionálneho rozvoja SR (NSRR)	2030	Národná	www.telecom.gov.sk
Program rozvoja vidieka SR	2020	Národná	www.mpsr.sk
Integrovaný regionálny operačný program	2020	Národná	www.mpsr.sk
Operačný program Kvalita životného prostredia	2020	Národná	www.opzp.sk
Operačný program Ľudské zdroje	2020	Národná	www.employment.gov.sk
Program hospodárskeho a sociálneho rozvoja TTSK (PHSR TTSK)	2015	Regionálna	www.trnava-vuc.sk

Zdroj: vlastné spracovanie

1.4 Hodnotenie predchádzajúceho PHSR obce

Účelom **formulára Ú 6**, je prehľad všetkých zrealizovaných projektov a podporených aktivít v predchádzajúcom období, ktoré boli financované alebo spolufinancované obcou na konkrétnom území a ich realizácia mala vplyv na ukazovatele výsledku alebo dopadu v hodnotenom PHSR.

Obec mala vypracovaný program hospodárskeho a sociálneho rozvoja na roky 2007 – 2013. Základ rozvojovej stratégie, ako aj časť navrhovaných aktivít a opatrení je aj naďalej aktuálna, preto boli v modifikovanej forme prevzaté aj v novom programovom dokumente. Uvádzame prehľad realizovaných opatrení a realizovaných a naďalej aktuálnych opatrení.

Realizované opatrenia:

- Opatrenie 1.1: Rozvoj miestnej technickej a dopravnej infraštruktúry
- Opatrenie 1.2: Rozvoj verejnej infraštruktúry
- Opatrenie 2.1: Zlepšenie kultúrno-spoločenských aktivít a hodnôt obce
- Opatrenie 3.1: Zvýšenie prírodnej hodnoty obce
- Opatrenie 3.2: Zníženie výskytu odpadov na území obce

Realizované a naďalej aktuálne opatrenia:

- Opatrenie 1.1: Rozvoj miestnej technickej a dopravnej infraštruktúry
- Opatrenie 1.2: Rozvoj verejnej infraštruktúry
- Opatrenie 2.1: Zlepšenie kultúrno-spoločenských aktivít a hodnôt obce
- Opatrenie 3.1: Zvýšenie prírodnej hodnoty obce
- Opatrenie 3.2: Zníženie výskytu odpadov na území obce

Za posledných 10-15 rokov boli v obci realizované tieto najdôležitejšie investičné a neinvestičné aktivity a projekty:

- Výstavba nájomných bytov 2x4b.j. (rok 2004, 383 688,51 €)
- Rekonštrukcia strechy kultúrneho domu a modernizácia (rok 2005, 8 298,48 €)



- Výstavba technickej vybavenosti k nájomným bytom TV k 8 b. j. + 12 BJ (rok 2005, 60 954,66 €)
- Výstavba nájomných bytov 12 b. j. (rok 2005, 480 616,45 €)
- Výstavba nájomných bytov 14 b. j. (rok 2008, 558 956,46 €)
- Výstavba nájomných bytov 7 b. j. (rok 2010, 1 221 053,88 €)
- Modernizácia – prestavba obecnej stavby na spoločenské zariadenie (rok 2013, 197 976,00 €)
- Modernizácia – prestavba verejných priestranstiev pri obecnej stavbe (rok 2013, 82 346,00 €)

Na koordinácii a organizačnom zabezpečení uvedených projektov participoval obecný úrad prostredníctvom svojich zamestnancov.



2 Analytická časť

Analytická časť PHSR prináša komplexné zhodnotenie a analýzu východiskovej situácie - aktuálneho stavu, v akom sa obec nachádza. Analytická časť PHSR zároveň obsahuje i odhad budúceho možného vývoja a prípadné riziká vo väzbe na relevantné stratégie. Analýza informácií, databáz, kvantitatívnych a kvalitatívnych dát odhaľuje i vnútorný potenciál územia a limitujúce faktory rozvoja obce Váhovce.

S cieľom naplnenia vyššie uvedeného účelu analytickej časti, spracoval riadiaci tím analýzu vnútorného a vonkajšieho prostredia. Komplexná analýza aktuálneho stavu bola zostavená na základe informácií dostupných z relevantných zdrojov a databáz. Zoznam použitých dát je uvedený v nasledujúcej tabuľke.

Tabuľka č. 2 – Zoznam použitých kvalitatívnych a kvantitatívnych dát

Zoznam použitých kvantitatívnych a kvalitatívnych dát		
Oblasť dát /téma	Zdroj dát	Webová stránka
Demografia	Štatistický úrad SR	http://www.statistics.sk/
	Úrad práce, sociálnych vecí a rodiny	http://www.upsvar.sk/
	TTSK	http://www.trnava-vuc.sk/
	Obecná databáza	N/A
Bývanie	Štatistický úrad SR	http://www.statistics.sk/
	Úrad práce, sociálnych vecí a rodiny	http://www.upsvar.sk/
	TTSK	https://www.trnava-vuc.sk/
	Obecná databáza	N/A
Školstvo a vzdelávanie	Štatistický úrad SR	http://www.statistics.sk/
	Úrad práce, sociálnych vecí a rodiny	http://www.upsvar.sk/
	TTSK	https://www.trnava-vuc.sk/
	Obecná databáza	N/A
Zdravotníctvo	TTSK	https://www.trnava-vuc.sk/
	Obecná databáza	N/A
Sociálna starostlivosť	Štatistický úrad SR	http://www.statistics.sk/
	Úrad práce, sociálnych vecí a rodiny	http://www.upsvar.sk/
	Obecná databáza	N/A
Ekonomická situácia	Štatistický úrad SR	http://www.statistics.sk/
	Úrad práce, sociálnych vecí a rodiny	http://www.upsvar.sk/
	TTSK	https://www.trnava-vuc.sk/
	Obecná databáza	N/A
Technická infraštruktúra a vybavenosť	Ministerstvo životného prostredia SR	http://www.minzp.sk/
	Štatistický úrad SR	http://www.statistics.sk/
	Obecná databáza	N/A
Životné prostredie	Ministerstvo životného prostredia SR	www.enviroportal.sk

Zdroj: vlastné spracovanie



2.1 Analýza projektovej pripravenosti

Účelom formulára **A 7 Ex-ante hodnotenie – stav projektovej pripravenosti investícií k termínu realizácie PHSR**, ktorý sa nachádza v prílohách PHSR, je analyzovať súčasný stav pripravenosti investičných zámerov a možností ich financovania z rôznych zdrojov vrátane hodnotenia ich príspevku k rastu alebo rozvoju územia, tvorbe nových pracovných miest a k zlepšeniu kvality života obyvateľov obce Váhovce. Formulár A 7 Ex-ante bol vypracovaný riadiacim tímom na základe potrieb obce Váhovce. V rámci formulára bol vypracovaný zoznam projektových zámerov, ktoré sú súčasťou programu hospodárskeho a sociálneho rozvoja obce na roky 2015-2022.

2.2 Analýza vnútorného prostredia

2.2.1 Základná charakteristika obce

Sídlny útvar Váhovce patrí podľa regionálneho morfológického členenia do oblasti Podunajskej nížiny a celku Podunajskej roviny na juhozápadnom Slovensku. Územie obce sa v prevažnej časti rozprestiera na agradačnom vale pravobrzežia Váhu, dnes už Vodného diela Kráľová vybudovanom na jeho dolnom toku. Nadmorské výšky dosahujú hodnoty 124 m na severe a 118 m na juhu územia, stred obce pri kostole sa nachádza vo výške 123 m n. m.. Počet obyvateľov k 31.12.2014 predstavuje 2 136. Obec leží v strede juhozápadného Slovenska, v Trnavskom kraji, 9 km od okresného mesta Galanta, ktoré je jedným z kultúrnych, správnych a hospodárskych centier podunajského regiónu. Od hlavného mesta SR - Bratislavy je obec vzdialená 66 km. Samotná obec leží v tesnej blízkosti rieky Váh, ktorá je tu krajinotvorný a genetickým prvkom územia.

Kód obce	504114
Názov okresu	Galanta
Názov kraja	Trnavský
Štatút obce	Obec
PSČ	925 62
Telefonické smerové číslo	031
Prvá písomná zmienka o obci (rok)	1259
Nadmorská výška stredu obce v m	120
Celková výmera územia obce (m ²)	15 975 328
Počet obyvateľov (k 31.12. 2014)	2 136
Hustota obyvateľstva na km ²	133,21

Zdroj: vlastné spracovanie

2.2.2 História obce a kultúrno-historické pamiatky

Dôležitým zdrojom k poznaniu dejín obcí sú písomné pramene, z ktorých najmä listiny poskytujú presné údaje k dejinám jednotlivých usadlostí. Najstaršia zachovaná listina, v ktorej nachádzame meno Váhoviec v písomnej forme, je z 1. septembra 1259 a bola vydaná na ostrove Csepel (Maďarsko). Uhorský kráľ Belo IV. touto listinou na žiadosť palatína a bratislavského župana Rolanda územie patriace Rexitovi, bratislavskému hradnému nevoľníkovi, ktorý umrel bez dediča, daroval Damjánovi z Váhoviec. Táto listina dokazuje, že Váhovce existovali už skôr než v roku 1259. V spomínanej listine sa Váhovce vyskytujú v podobe Waga. Označenie Waga sa mohlo vyvinúť z osobného mena Waga, ale pri jeho vzniku mohlo mať význam aj označenie rieky Váh, ktorá tečie neďaleko obce. Najstaršia pečať Váhoviec je z roku 1689, jej kruhový opis je S. Adalbert. Obec bola už začiatkom 14. storočia majetkom Ostrihomského arcibiskupstva. Počas tureckých nájazdov však bola obec takmer úplne zničená a v roku



1664 boli v obci len 3 dane platiaci obyvatelia. Na základe neskorších údajov sa predpokladá, že v obci žilo približne 15 poddaných rodín, ktoré sa zaoberali predovšetkým poľnohospodárstvom, najmä pestovaním pšenice a raže, chovom oviec a včelárstvom. V živote obce hrala významnú úlohu rieka Váh, na ktorej pracovalo niekoľko mlynov. V roku 1766 bolo v obci 6 mlynárov, ich počet sa do roku 1828 zvýšil na 25. Avšak v 19. storočí bolo v obci a popri brehu rieky Váh už iba 17 mlynov. Dôležitým zdrojom obživy obyvateľov bol aj rybolov. Rieka však spôsobovala aj nemalé škody v dôsledku častých povodní. Prvý kostol v obci bol postavený koncom 16. najneskôr 17. storočia.

Obec prešla od počiatkov veľkými historickými zmenami. Musela sa potrápiť s rôznymi hospodárskymi a sociálnymi ťažkosťami. V 19. storočí obec mala vysoký počet obyvateľov a aj z hospodárskeho hľadiska dosiahla značné úspechy, ktoré pokračujú až dodnes.

Na území obce Váhovce sa nenachádza ani jedna nehnuteľná národná kultúrna pamiatka, ktorá by podlieha ochrane podľa pamiatkového zákona, však sa tu nachádzajú architektonické pamiatky a solitéry, ktoré majú nesporne historické a kultúrne hodnoty:

- **Rímskokatolícky kostol svätého Mikuláša** - podľa vtedajších zvyklostí kostol bol postavený mimo obytných domov, avšak postupnou zástavbou obce v 18. storočí sa už nachádzal v strede obce. Kostol dal postaviť ostrihomský arcibiskup Jozef Battyáni v roku 1788. Kostol mal klenbovú sakristiu, ktorá bola asi 8m dlhá aj široká. Loď kostola bola dlhá približne 18m, široká 10m a vysoká 10m. V lodi sa nachádzal chór, kde bol umiestnený organ. Veža kostola vychádzala z čelnej strany a bola 30m vysoká a mala 3 zvony. Pri stavbe základov kostola boli použité tehly z múrov starého cintorína. Kostol bol postavený v barokovom štýle. Spočiatku bol v kostole iba 1 oltár. V 1. polovici 19. storočia pribudli ďalšie 2. Začiatkom 19. storočia bola vykonaná rekonštrukcia kostola.
- **Socha sv. Floriána** - socha bola vybudovaná v roku 1827 na pamiatku veľkého požiaru z roku 1824. Socha stojí pri ceste, chodilo sa k nej s procesiou na sviatok sv. Floriána (4. máj), ktorý oslavovali ako sľub vernosti sv. Floriánovi.
- **Socha sv. Jána Nepomuckého** - socha je umiestená pri vchode do kostola.
- **Socha sv. Trojice**
- **Pomník hrdinov** - Pomník pochádza z 20. storočia. Bol postavený na pamiatku padlých v 1. a 2. svetovej vojne. Predstavuje sochu ženy s krížom v jednej a štítom v druhej ruke.

2.2.3 Prírodné pomery

Obec Váhovce sa nachádza na juhozápadnom Slovensku, v strednej časti Podunajskej roviny, ktorá je nižšou časťou Podunajskej nížiny, 9 km severovýchodne od obvodného mesta Galanta. Územie obce sa v prevažnej časti rozprestiera na agradačnom vale pravobrežia Váhu, dnes už Vodného diela Kráľová vybudovanom na jeho dolnom toku, s absolútnymi nadmorskými výškami 118 – 124 m n. m.. Územie s rozlohou 15,975 km má nížinný charakter s vysokým podielom ornej pôdy a takmer žiadnou lesnatosťou. Samotná obec leží v tesnej blízkosti rieky Váh, ktorá je tu krajinotvorný a genetickým prvkom územia. Váh zásadným a rozhodujúcim spôsobom ovplyvňoval život a vývoj celého územia. Napriek výrazným ľudským zásahom sa tu zachovali také prírodné hodnoty, vďaka ktorým je územie obce zaradené do systému NATURA 2000 – vtáčie územie.

Podľa klimatickej klasifikácie sa toto územie zaraďuje do najteplejšej oblasti s miernou zimou a dlhším slnečným svitom vo vegetačnom období. Priemerná ročná teplota vzduchu je 9 - 10°C a priemerné ročné zrážky sa pohybujú od 520 mm do 550mm. Prevládajú severozápadné, severné, juhovýchodné a západné vetry.

Z geologického hľadiska sa obec Váhovce nachádza na severnom okraji Podunajskej panvy. Celé územie je budované štvrtohornými recentnými nivnými povodňovými hlinami a kalmi, ktoré tu ukladal Váh pri opakovaných zmenách smeru toku a počas pravidelných povodní. Pod týmito kryciami



sedimentmi sú uložené kvartérne holocénne štrky, štrkopiesky a piesky, miestami aj organogénne sedimenty a vzácné i preplavené sprašové zeminy a íly. Celková hrúbka týchto uloženín je 5 až 25 m, pričom narastá smerom juhozápadným. Kvartérne sedimenty sú kontinuálne uložené na treťohorných neogénnych pestrofarebných íloch prevažne jazerného, miestami však i riečno-jazerného pôvodu. Zastúpené sú predovšetkým ílmi, miestami s výskytom štrkov, pieskov a organogénnych sedimentov. Celková hrúbka neogénnych sedimentov je 1 500 - 2 500 m. Na povrchu územia vystupujú nevysoké osamotené pieskové presypy uložené v krajine severozápadnými vetrami, alebo vytvorené z nakrátko previatych riečnych pieskov s prímiesou spraší. Presypy sa vyskytujú predovšetkým po oboch stranách cesty Váhovce - Únovce a v severnej časti územia. Na jednom z nich stojí kostol s okolitou zástavbou, ktorá takto bola čiastočne chránená pred povodňovými vodami.

Zastúpenie lesov v krajine je nielen v katastrálnom území obce Váhovce, ale aj na území celého obvodu Galanta veľmi nízke. Obec Váhovce má evidovaných iba 2,64% lesných pozemkov. V dôsledku intenzívneho obhospodarovania bola v minulosti väčšina územia odlesnená a sú zachované len malé zvyšky pôvodnej vegetácie. Po vybudovaní Vodného diela Kráľová stúpol na území podiel vodných plôch na úkor pasienkov na typických vážskych síhtoch a na úkor lesných plôch. Pri toku rieky Váh je vegetácia tvorená najmä vrúbou, topoľom, agátom, krovitou vrstvou bazy čiernej a rôznymi náletmi drevín a krovín. Dreviny sú zastúpené aj pásmi zelene, ktoré sa nachádzajú v polohách pozdĺž komunikácií.

Vodné plochy tvoria 20,34% z celého katastra. Hlavným vodným tokom je rieka Váh, ktorá preteká popri obci, ktorá sa rozprestiera na agradačnom vale pravobrzežia Váhu. Z hľadiska pozemných vôd patrí územie obce k veľmi dobre zásobeným predovšetkým infiltráciou z Váhu. Po napustení Vodného diela Kráľová hladiny pozemných vôd stúpili o 1,5 - 2,5 m až tesne pod povrch, čo sa mimoriadne nepriaznivo prejavilo na kvalite bývania v časti obce.

Územie obce Váhovce patrí podľa členenia územia Slovenska na živočíšne regióny do Panónskej oblasti, juhoslovenského obvodu, dunajského okrsku, podokrsku lužného. Kataster obce je súčasťou významného Vtáčieho územia, kde hniezdia dravé vtáky viazané na otvorenú poľnohospodársku krajinu. Územie je významné aj výskytom vodného a na vodu viazaného vtáctva a predstavuje významný migračný koridor pre vtáky v jarnej i jesennej dobe. Hniezdia tu vzácni dravci ako napríklad kaňa tmavá, kaňa močiarna, ale aj chochlačky vrkočaté, kačice divé, lysky čierne, atď. Počas jarnej a jesennej migrácie sa vyskytujú rôzne druhy vodného vtáctva - volavky popolavé, beluše veľké, kormorány, kazarka pestrá, rybárik riečny. Na vodnej nádrži boli pozorované aj orliakyorské a křiak rybár. Niektoré roky v porastoch na ostrovoch nocujú holuby hrivnáci a plúžiky, pinky severské a drozdy čvikoťavé.

Územie taktiež zaberá kultúrna step – orná pôda, vinice. Typickými predstaviteľmi stepnej fauny sú chrček poľný, tchor stepný, drop fúzatý, sysel obyčajný, jašterice, koníky, cikády a modlivka zelená.

Chránené územia

Za chránené územia možno vyhlásiť lokality, na ktorých sa nachádzajú biotopy európskeho významu a biotopy národného významu, biotopy druhov európskeho významu, biotopy druhov národného významu a biotopy vtákov, vrátane sťahovavých druhov, na ktorých ochranu sa vyhlasujú chránené územia, významné krajinné prvky alebo územia medzinárodného významu.

Základným legislatívnym dokumentom ochrany prírody a krajiny Slovenskej republiky, účinným od 1. januára 2003, je zákon Národnej rady Slovenskej republiky č. 543/2003 z 25. júna 2002 Z. z. o ochrane prírody a krajiny. Chránené vtáčie územia v tomto zákone boli zakotvené v § 26, územia európskeho významu v § 27 a súvislá európska sústava chránených území v § 28. Za chránené územia možno vyhlásiť lokality, na ktorých sa nachádzajú biotopy európskeho významu a biotopy národného významu, biotopy druhov európskeho významu, biotopy druhov národného významu a biotopy vtákov, vrátane sťahovavých druhov, na ktorých ochranu sa vyhlasujú chránené územia, významné krajinné prvky alebo územia medzinárodného významu.



Na území obce Váhovce sa nachádza nasledovná kategória chránených území a to:

- **Chránené vtáčie územie (CHVÚ)** – biotopy druhov vtákov európskeho významu a biotopy sťahovavých druhov vtákov. Účelom vyhlásenia CHVÚ je zabezpečenie prežitia a rozmnožovania týchto druhov. CHVÚ sú súčasťou súvislej európskej sústavy chránených území NATURA 2000.

V zmysle zákona č. 543/2003 Z. z. o ochrane prírody a krajiny sa na území nachádza nasledovné chránené územie:

- **CHVÚ „Kráľová“** s celkovou rozlohou 1 206ha sa nachádza v katastrálnych územiach dvoch okresov (Galanta a Šaľa). Z okresu Galanta sa chránené územie nachádza v katastroch obcí Váhovce, Kajaľ a Šoporňa a z okresu Šaľa v katastri obce Kráľová nad Váhom. CHVÚ Kráľová je jedným z troch najvýznamnejších území na Slovensku pre hniezdenie bučiaka nočného (*Nycticorax nycticorax*).

2.2.4 Pôdne pomery

Je potrebné konštatovať, že toto územie patrí medzi najsuchšie na Slovensku. Je to spôsobené nielen menšími zrážkami, ale aj vysokými teplotami v letnom období a silným prúdením vzduchu. Najviac zrážok pripadá na máj, jún a júl, ale jedná sa prevažne o búrkové zrážky, ktoré sú málo vhodné pre zaistenie zásoby vody v pôde. Ročný úhrn zrážok dosahuje iba 520 – 550 mm. Boli to práve hydrologické pomery územia, ktoré podmienili vývoj a charakter pôdneho krytu. Voda, či už povrchová alebo podpovrchová, je dodnes faktorom vývoja pôd, čoho dôsledkom je prevaha hydromorfologických lužných pôd na rôznom stupni vývoja. Tunajšie pôdy z hľadiska bonity patria medzi najlepšie až veľmi produkčné, i keď sú vplyvom činnosti človeka postupne degradované. Zastúpené sú nivnými a lužnými pôdami karbonátovými a čiernicami karbonátovými so značným výskytom čiernic glejových.

Územie obce Váhovce je nížinného typu s vhodnými pôdnymi a klimatickými podmienkami pre poľnohospodársku činnosť. Pôdno-ekologickým podmienkam zodpovedá i štruktúra osevných plôch. Územie patrí do kukuričnej oblasti a charakterizuje ho predovšetkým poľnohospodárska výroba. Charakteristické je pestovanie pšenice ozimnej, jačmeňa jarného, kukurice na zrno, repky a slnečnice. Plochy ornej pôdy sú viac-menej v podobe intenzívne obhospodarovovaných veľkoplošných honov bez nelesnej stromovej a krovinevej vegetácie a trvalých trávnych porastov.

Trvalé trávne porasty nie sú charakteristickým typom využitia územia obce Váhovce, lebo vývoj tohto územia podmienili vhodné klimatické podmienky a úrodné pôdy. V jej dôsledku sa trvalé trávne porasty (celkom 0,8591 ha) vyskytujú len na brehoch rieky Váh. Záhrady predstavujú hlavne prídomové záhrady a zaoberajú 33,9283 ha z celkovej výmery územia. V prídomových záhradách sa pestuje ovocie, zelenina alebo okrasné rastliny. Napriek tomu, že územie patrí do teplej klimatickej oblasti nenachádzajú sa tu žiadne ovocné sady.

Vo využívaní pôdneho fondu (viď tabuľka č. 3, graf 1 až 3) až 66,32% predstavuje orná pôda, 20,34% zaberajú vodné plochy, 5,57 % zastavané plochy a nádvoria a len 2,64 % tvoria lesné pozemky a TTP len 0,05 %, popri rieke Váh. V rámci pôdneho fondu má najväčšie zastúpenie poľnohospodárska pôda (68,52%), zatiaľ čo nepoľnohospodárska pôda predstavuje 31,48% (graf č.1, tab. č. 3). (Zdroj: Katastrálny portál SR)

Tabuľka č. 3 – Pôdny fond obce (m²)

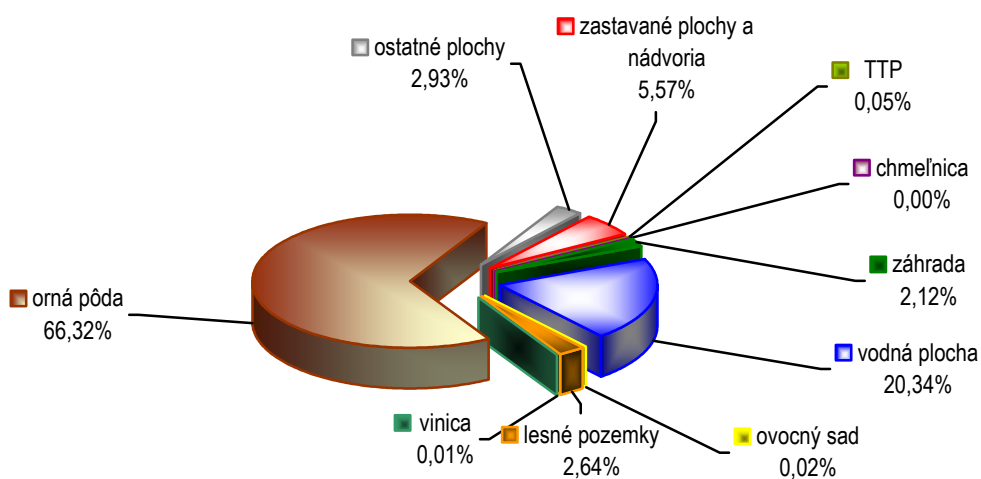
Celková výmera (m ²)	Poľnohospodárska pôda spolu (m ²)	10 946 857
	Orná pôda	10 594 430
	Chmelnice	0
	Vínice	1 842
	Záhrady	339 283




15 975 328 m ²	Ovocné sady	2 711
	TTP	8 591
	Nepoľnohospodárska pôda spolu (m²)	5 028 471
	Lesné pozemky	421 020
	Vodné plochy	3 249 525
	Zastavané plochy a nádvoría	890 271
	Ostatné plochy	467 655

Zdroj: Katastrálny portál SR

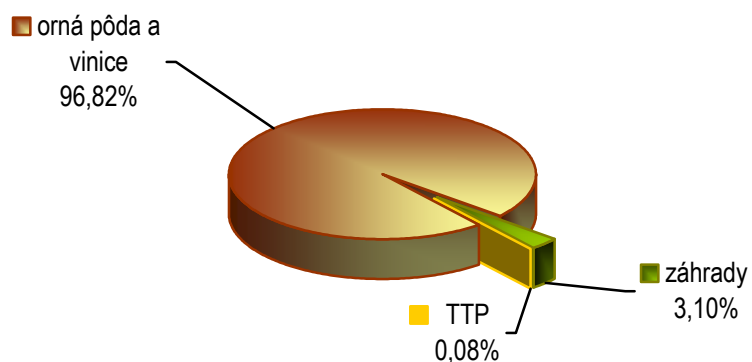
Graf č.1 – Štruktúra pôdneho fondu obce



Graf č.2 – Štruktúra pôdneho fondu obce

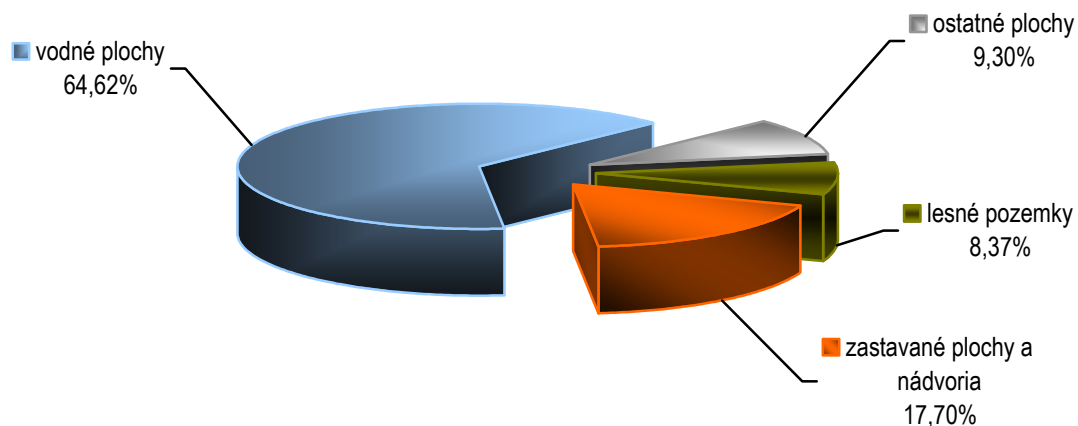


Graf č.3 – Štruktúra poľnohospodárskej pôdy v obci





Graf č. 4 – Štruktúra nepoľnohospodárskej pôdy v obci



2.2.5 Demografia

Vývoj počtu obyvateľov odzrkadľuje socio-kultúrne, demografické a ekonomické procesy prebiehajúce na úrovni celej spoločnosti, no sčasti je aj odrazom postavenia obce v štruktúre osídlenia a lokálnych zmien. K 31.12.2014 žilo na území obce celkom 2 136 obyvateľov, čo je v porovnaní s rokom 2013 nárast o 16 obyvateľov. V rámci celkového počtu obyvateľov, predstavujú ženy 51,31% a muži 48,69%. (Zdroj: Štatistický úrad SR, <http://datacube.statistics.sk>)

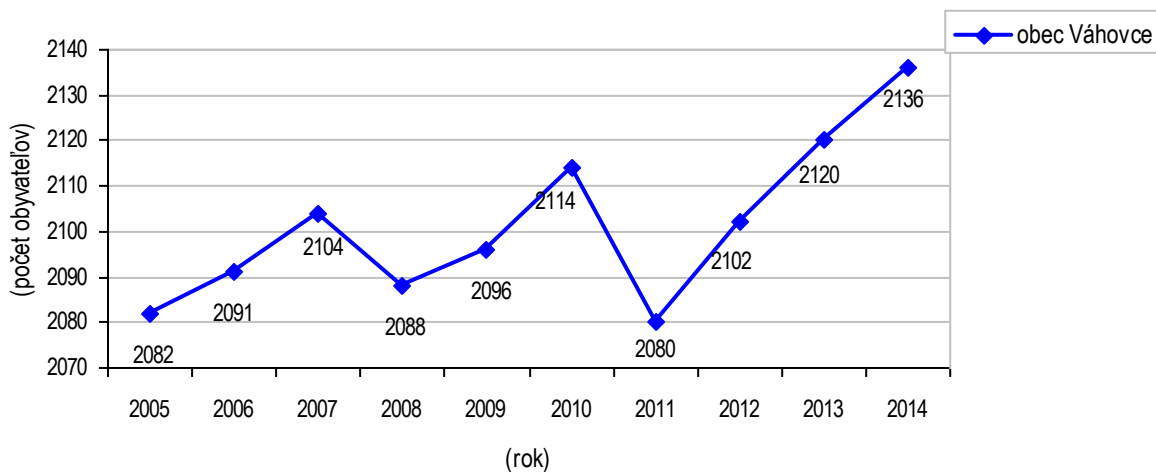
Tabuľka č. 4 – Počet obyvateľov v obci Váhovce za obdobie 2005 – 2014 (k 31.12)

Rok	2005	2006	2007	2008	2009	2010	2011	2012	2013	2014
Počet obyvateľov	2 082	2 091	2 104	2 088	2 096	2 114	2 080	2 102	2 120	2 136

Zdroj: Štatistický úrad SR, <http://datacube.statistics.sk>

Počet obyvateľov v obci Váhovce má od roku 2011 stúpajúci trend. Medziročný postupný nárast a pokles obyvateľov je premietnutý na grafe vývoja počtu obyvateľov v obci a to nasledovne:

Graf č. 5 – Vývoj počtu obyvateľov v obci



S vývojom počtu obyvateľov úzko súvisí vývoj prirodzeného prírastku a migračného salda obyvateľstva obce. Počas sledovaného obdobia 2005-2014 sa tieto ukazovatele vyvíjali nasledovne:



Tabuľka č. 5 – Prirodzený prírastok v obci

Kategória/rok	2005	2006	2007	2008	2009	2010	2011	2012	2013	2014
Narodení	21	21	19	16	12	21	21	15	19	20
Zomretí	22	32	25	29	29	23	20	32	21	22
Prirodzený prírastok / úbytok	-1	-11	-6	-13	-17	-2	0	-17	-2	-2

Zdroj: Štatistický úrad SR

Tabuľka č. 6 – Migračné saldo v obci

Kategória/rok	2005	2006	2007	2008	2009	2010	2011	2012	2013	2014
Priťahovaní	42	48	42	35	42	36	39	60	36	53
Vysťahovaní	29	28	23	38	17	16	35	21	16	35
Migračné saldo	13	20	19	-3	25	20	4	39	20	18

Zdroj: Štatistický úrad SR

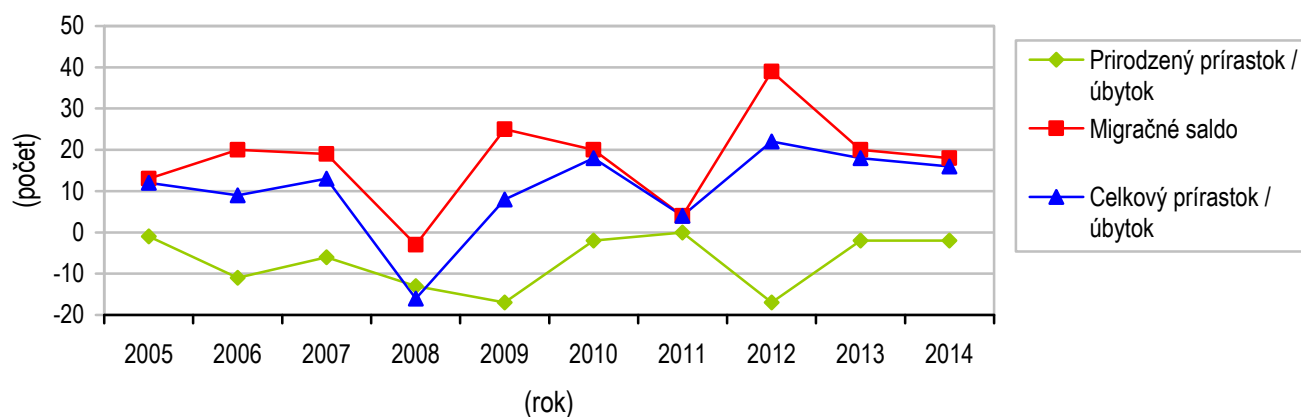
Výsledkom pôsobenia prirodzeného prírastku a migračného salda na ukazovateľ celkového prírastku obyvateľstva v obci bolo nasledovné:

Tabuľka č. 7 – Celkový prírastok / úbytok v obci

Kategória/rok	2005	2006	2007	2008	2009	2010	2011	2012	2013	2014
Prirodzený prírastok / úbytok	-1	-11	-6	-13	-17	-2	0	-17	-2	-2
Migračné saldo	13	20	19	-3	25	20	4	39	20	18
Celkový prírastok / úbytok	12	9	13	-16	8	18	4	22	18	16

Zdroj: Štatistický úrad SR

Graf č. 6 – Demografické krivky v obci Váhovce



Na základe vyčíslenia celkového prírastku obyvateľstva (súčtom prirodzeného prírastku a migračného salda) je vidno v grafe nepravidelný rastúci a klesajúci trend celkového prírastku obyvateľstva. Najvyšší celkový prírastok zaznamenala obec v roku 2012 (22 obyvateľov) a najväčší celkový úbytok obyvateľstva v roku 2008 (-16 obyvateľov). (Zdroj: Štatistický úrad SR)

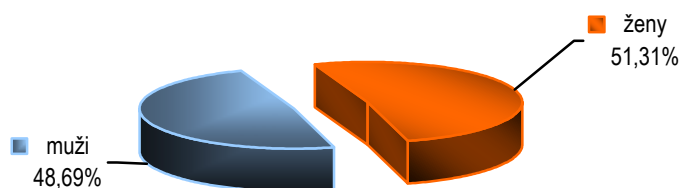
Tabuľka č. 8 – Rozdelenie obyvateľstva podľa pohlavia k 31.12.2014

Rozdelenie obyvateľstva podľa pohlavia	
Muži	1 040
Ženy	1 096
SPOLU	2 136

Zdroj: Štatistický úrad SR



Graf č. 7 – Rozdelenie obyvateľstva podľa pohlavia



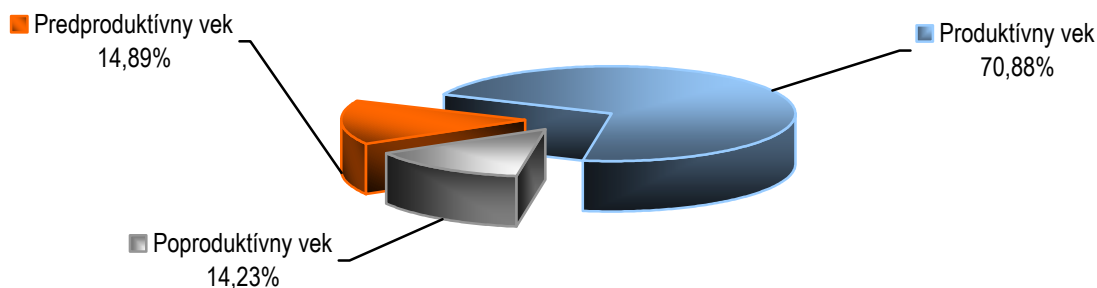
Z celkového počtu obyvateľov žijúcich v obci bolo v roku 2014 spolu 318 obyvateľov v predproduktívnom veku, čo predstavovalo 14,89%, 1 514 obyvateľov v produktívnom veku, čo predstavovalo 70,88% a 304 obyvateľov v poproduktívnom veku, čo predstavovalo 14,23%. (Zdroj: Štatistický úrad SR)

Tabuľka č. 9 – Rozdelenie obyvateľstva podľa produktivity k 31.12.2014

Rozdelenie obyvateľstva podľa produktivity	
Predproduktívny vek	318
Produktívny vek	1 514
Poproduktívny vek	304

Zdroj: Štatistický úrad SR

Graf č. 8 – Rozdelenie obyvateľstva podľa produktivity



Náboženské vierovyznanie

Z hľadiska náboženského zloženia obec Váhovce charakterizuje výrazná prevaha katolíkov (viď tabuľka č. 10). K náboženskému vyznaniu sa podľa SODB v roku 2011 hlásilo vyše 95 % obyvateľov obce Váhovce. Okrem rímskokatolíckej cirkvi je zastúpená aj evanjelická cirkev augsburského vyznania, apoštolská cirkev, a iné (graf č. 9). (Zdroj: Štatistický úrad SR)

Tabuľka č. 10 – Náboženské vierovyznanie (SODB 2011)

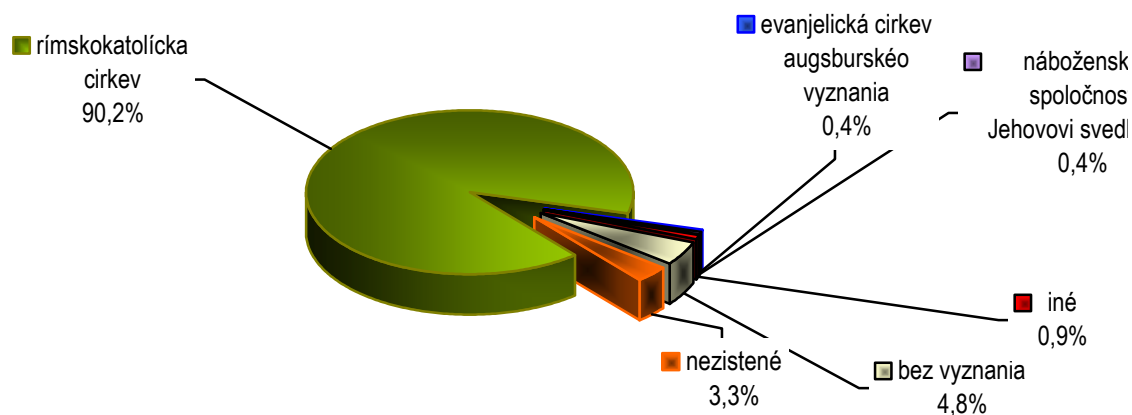
Náboženské vyznanie		
Druh	Počet obyvateľov	Podiel
Rímskokatolícka cirkev	1 878	90,16 %
Evanjelická cirkev augsburského vyznania	9	0,43 %
Gréckokatolícka cirkev	1	0,05 %
Reformovaná kresťanská cirkev	4	0,19 %
Pravoslávna cirkev	2	0,10 %



Náboženská spoločnosť Jehovovi svedkovia	9	0,43 %
Evanjelická cirkev metodistická	4	0,19 %
Kresťanské zbory	1	0,05 %
Apoštolská cirkev	4	0,19 %
Iné	2	0,10 %
Bez vyznania	100	4,80 %
Nezistené	69	3,31 %
Spolu	2 083	100,00%

Zdroj: Štatistický úrad SR, SODB 2011

Graf č. 9: Štruktúra obyvateľov obce Váhovce podľa vierovyznania za rok 2011



Národnostné zloženie

Z hľadiska národnostného zloženia je v obci najviac zastúpená maďarská národnosť (viď tabuľka č. 11, graf č. 10). Vyše 64% obyvateľov obce Váhovce je maďarskej národnosti, podiel obyvateľstva slovenskej národnosti predstavuje 32,89%. Podľa údajov zo sčítania ľudu z roku 2011 v obci je zastúpené aj obyvateľstvo s českou, rómskou, moravskou a ruskou národnosťou. (Zdroj: Štatistický úrad SR)

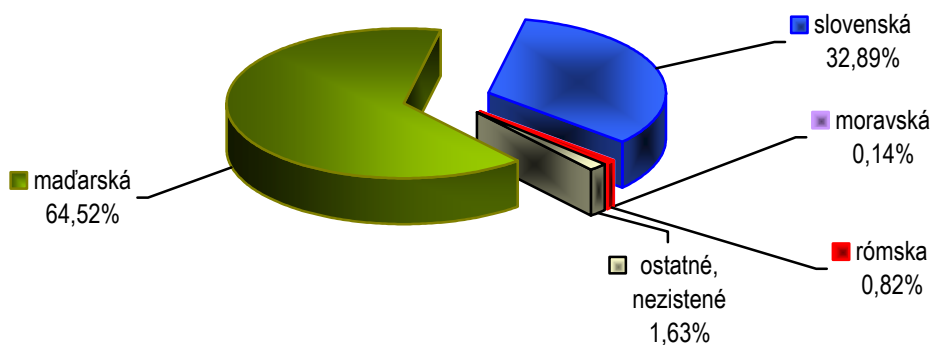
Tabuľka č. 11 – Národnostné zloženie (SODB 2011)

Národnosť		
Druh	Počet obyvateľov	Podiel
Slovenská	685	32,89 %
Maďarska	1 344	64,52 %
Česká	2	0,10 %
Rómska	17	0,82 %
Nemecká	1	0,05 %
Chorvátska	2	0,10 %
Ruská	2	0,10 %
Moravská	3	0,14 %
Ostatné	6	0,29 %
Nezistené	21	1,01 %
Spolu	2 083	100,00%

Zdroj: Štatistický úrad SR, SODB 2011



Graf 10: Národnostné zloženie obce Váhovce v roku 2011



2.2.6 Vzdelanie

V tabuľke č. 12 je uvedená vzdelanostná štruktúra obyvateľstva v roku 2011 získaná zo Sčítania obyvateľov, domov a bytov. Najpočetnejšie obyvateľstvo má ukončené základné vzdelanie a učňovské vzdelanie bez maturity, a to rovnako po 21,22% zo všetkých obyvateľov obce. Úplné stredné odborné vzdelanie s maturitou má ukončených 16,32% obyvateľstva. Vysokoškolské vzdelanie malo v roku 2011 ukončených len 5,76% všetkých obyvateľov obce. Podrobnosti sú uvedené v nasledujúcej tabuľke. (Zdroj: Štatistický úrad SR)

Tabuľka č. 12 – Vzdelanostná štruktúra (SODB 2011)

Vzdelanostná štruktúra		
Druh	Počet obyvateľov	Podiel
základné	442	21,22 %
učňovské (bez maturity)	442	21,22 %
stredné odborné (bez maturity)	293	14,07 %
úplné stredné učňovské (s maturitou)	70	3,36 %
úplné stredné odborné (s maturitou)	340	16,32 %
úplné stredné všeobecné	58	2,78 %
vyššie odborné vzdelanie	23	1,10 %
vysokoškolské bakalárske	19	0,91 %
vysokoškolské magisterské, inžinierske, doktorské	76	3,65 %
vysokoškolské doktorandské	2	0,10 %
bez školského vzdelania a deti do 16 rokov	310	14,88 %
nezistené	8	0,38 %
Spolu	2 083	100,00%

Zdroj: Štatistický úrad SR, SODB 2011

Na území obce pôsobí 1 školské a 1 predškolské zariadenie. V obci sa nachádza základná škola s vyučovacím jazykom slovenským 1. - 4. ročník, a s vyučovacím jazykom maďarským 1. - 9. ročník. Ostatní žiaci navštevujú školské zariadenia v Galante, alebo v okolitých obciach. V obci taktiež pôsobí aj materská škola. Základné školy okrem základného vzdelávania žiakov v oblasti mimoškolského vzdelávania vedú rôzne záujmové krúžky - tanečné, počítačové, atď..



Budovy základnej a materskej školy boli viackrát rekonštruované. V súčasnosti je vybudovaná nová materská škola vedľa základnej školy.

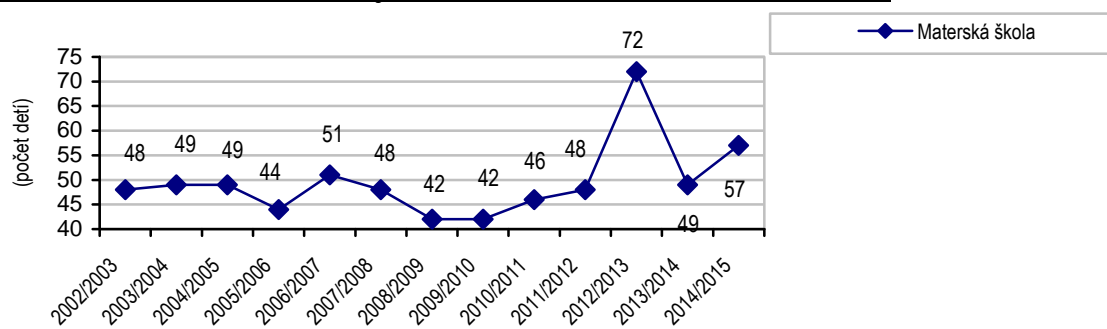
Podľa údajov z obecného úradu, počet žiakov na základnej škole má od roka 2006 klesajúcu tendenciu. Počet žiakov v materskej škole má klesajúcu tendenciu. Najviac žiakov bolo evidovaných v školskom roku 2012/2013 a to 72 predškolákov (viď tabuľka č. 13, graf č. 11 a 12). (Zdroj: Štatistický úrad SR)

Tabuľka č. 13 – Počet žiakov v školských zariadeniach v obci

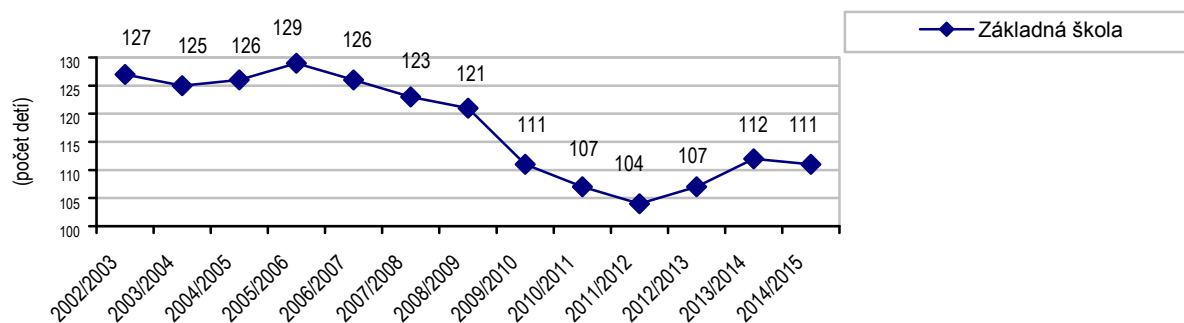
Školský rok	Počet žiakov	
	MŠ	ZŠ
2002/2003	48	127
2003/2004	49	125
2004/2005	49	126
2005/2006	44	129
2006/2007	51	126
2007/2008	48	123
2008/2009	42	121
2009/2010	42	111
2010/2011	46	107
2011/2012	48	104
2012/2013	72	107
2013/2014	49	112
2014/2015	57	111

Zdroj: Štatistický úrad SR

Graf č. 11: Počet žiakov v materskej škole od šk. roku 2002/2003 – 2014/2015



Graf č. 12: Počet žiakov v základnej škole od šk. roku 2002/2003 – 2014/2015





2.2.7 Kultúrno-spoločenský život v obci

Spoločenský život v obci zabezpečujú rôzne mimovládne organizácie pôsobiace v obci. Vo Váhovciach majú tradície rôzne podujatia, ktoré sa viažu na určité obdobie v roku. Prehľad týchto pravidelných podujatí poskytuje nasledujúca tabuľka. (Zdroj: Obecné štatistiky)

Tabuľka č. 14 – Kultúrno-spoločenské podujatia v obci

Tabuľka kultúrno-spoločenských podujatí v obci		
Mesiac	Podujatie	Organizátor
február	Športový bál	Šport
máj	Stavanie mája	Obecný úrad
jún	Deň detí	Obecný úrad
august	Deň obce	Obecný úrad
september	Hodové slávnosti	Obecný úrad
október	Karneval	Základná škola
november	Deň starších	Obecný úrad
december	Silvestrovské oslavy	Obecný úrad

Zdroj: Obecné štatistiky

Zriaďovateľom Obcej knižnice vo Váhovciach je samotná obec. Obecná knižnica je verejnou knižnicou, ktorá zabezpečuje slobodný prístup k informáciám, napomáha uspokojovať kultúrne, informačné a vzdelávacie potreby, podporuje celoživotné vzdelávanie a duchovný rozvoj občanov. Svoje úlohy si plní poskytovaním knižnično-informačných služieb z vlastných knižničných fondov.

2.2.8 Bytová otázka

Vývoj bytového fondu v obci Váhovce od 90. rokov postupne napreduje. Od roku 1991 - 2001 sa postavilo celkovo 28 rodinných domov. Za rok 2010 bolo postavených 16 bytov. Štruktúra bytového fondu odzrkadľuje vidiecky ráz, vyše 98 % obyvateľov býva v rodinných domoch. Tabuľky č. 15 a č. 16 popisujú históriu výstavby v obci a súčasnú štruktúru bytových a rodinných domov v obci. V obci Váhovce majú najväčšie zastúpenie rodinné domy vo vlastníctve fyzických osôb. (Zdroj: Obecné štatistiky)

Tabuľka č. 15 – Domový a bytový fond

Domový a bytový fond	
Druh	RD a BD spolu
Domov spolu	853
Vlastníctvo obec	6
Vlastníctvo FO	835
Vlastníctvo ostatné	12
Neobývané	0

Zdroj: Obecné štatistiky

V obci Váhovce prebehla najväčšia výstavba v 70-tych rokoch. V tabuľke č. 16 je podrobný prehľad histórie výstavby. (Zdroj: Obecné štatistiky).



Tabuľka č. 16 – História výstavby v obci

História výstavby v obci			
Obdobie	RD	BD a ostatné budovy	SPOLU
1899 a nezistené	22	0	22
1900 - 1919	24	0	24
1920 - 1945	48	1	49
1946 - 1970	285	0	285
1971 - 1980	111	7	118
1980 - 1990	88	1	89
1991 - 2001	28	0	28

Zdroj: Obecné štatistiky

2.2.9 Ekonomika

Ekonomický potenciál Trnavského samosprávneho kraja predstavuje spolupôsobenie v kraji sa nachádzajúceho kapitálu, ľudských zdrojov a prírodných daností za účelom výroby produkcie a poskytovania služieb. V regióne bol dlhé roky problém so zamestnaním málo kvalifikovanej pracovnej sily. Tento problém riešili novozaložené veľké podniky, ako napr.: SAMSUNG Electronics Slovakia s. r. o., Jasplastik, v ktorých ponúkajú síce nie dobre platenú, ale hlavne stále pracovnú príležitosť. Okrem toho sa pre málo vzdelaných ľudí naskytla možnosť pracovať v stavebníctve a to hlavne v regióne Bratislavy.

V súčasnosti na hospodárstvo najviac vplývajú veľké zahraničné firmy v blízkosti obce, ale aj podiel miestnych živnostníkov. Obyvatelia, ktorí nepracujú u miestnych podnikateľských subjektov alebo nie sú živnostníkmi, odchádzajú za prácu do iných, väčších miest, ako napr.: do Bratislavy – Volkswagen, do Trnavy – Peugeot Citroën, do Galanty – Samsung, Jasplastik, atď. Avšak v súčasnosti je veľkým problémom v regióne dostupnosť kvalitnej pracovnej sily, a to hlavne pre tie veľké firmy, ktoré ponúkajú nízke platy. Už teraz je zrejmé, že spoľahlivých nových pracovníkov si nájde len taký zamestnávateľ, ktorý ponúkne lepšiu zárobkovú možnosť. Z toho vyplýva, že v budúcnosti sa na území regiónu oplatí rozvíjať len odvetvia s vyššou pridanou hodnotou.

Potenciál obce v oblasti rozvoja a hospodárenie obce

Potenciál obce v oblasti rozvoja tvoria hlavne zariadenia samosprávy a štátnej správy, ktoré sú nasledovné: obecný úrad, materská škôlka, základná škola, rímskokatolícky kostol, dom smútku atď.. Prírodný potenciál obce v sebe obsahuje potenciál zdrojov a kvalitu základných zložiek životného prostredia – pôdy, vody, plochy zelene v prírodnom, ale i urbanizovanom prostredí, flóru a faunu najmä v prírodnom prostredí. Ďalšími významnými potenciálmi obce sú nevyužívané lokality, ktoré by v budúcnosti mohli slúžiť na rozvoj sekundárneho rozvoja. V obci sa však nenachádzajú žiadne voľné budovy, ktoré by sa mohli využiť na rozvoj. Jedným z nevyužitých potenciálov je rieka Váh, ktorý je možný v budúcnosti využiť ako rekreačnú zónu pre obyvateľov obce a regiónu.

Základom finančného hospodárenia obce je rozpočet obce, ktorý sa zostavuje na obdobie jedného kalendárneho roka. Rozpočet obce obsahuje príjmy a výdavky spojené s činnosťou samosprávy, finančné vzťahy k štátnemu rozpočtu, k rozpočtu samosprávneho kraja a finančné vzťahy k právnickým osobám a fyzickým osobám. Pred schválením je rozpočet obce zverejnený najmenej na 15 dní spôsobom v obci obvyklým, aby sa k nemu mohli obyvatelia obce vyjadriť, to platí aj o záverečnom účte obce, ako aj o návrhu na vyhlásenie dobrovoľnej zbierky.

Obec Váhovce disponuje majetkom uvedeným v nasledujúcej tabuľke. (Zdroj: Obecné štatistiky)



Tabuľka č. 17 – Majetok obce

Majetok obce	Účtovná hodnota
Druh	v €
Obecný úrad	41 392,00
Kultúrny dom	193 698,85
Bytové jednotky	2 082 373,43
Základná škola	26 284,81
Materská škola	579 298,43
Požiarna zbrojnica	14 798,78
Dom smútku	105 324,18
Spoločenské zariadenia	357 484,80
Miniihrisko	65 597,68

Zdroj: Obecné štatistiky

Vo verejnej správe v rámci obce Váhovce pracuje 27 zamestnancov. Prehľad štruktúry týchto zamestnancov je v nasledujúcej tabuľke. (Zdroj: Obecné štatistiky)

Tabuľka č. 18 – Počet zamestnancov vo verejnej správe

Počet zamestnancov vo verejnej správe		
Druh	muži	ženy
obecný úrad	1	5
základná škola	0	3
materská škola	0	8
školská jedáleň	0	3
miestne hosp.	6	1
SPOLU	7	20

Zdroj: Obecné štatistiky

Z hľadiska ekonomickej aktivity má obec Váhovce relatívne vysoký podiel ekonomicky aktívneho obyvateľstva (52,38%) z trvalo bývajúceho obyvateľstva (viď tabuľka č. 19)

Tabuľka č. 19 – Ekonomicky aktívne obyvateľstvo v obci podľa SODB 2011

Ekonomická aktivita SODB 2011			
	spolu	muži	ženy
trvalo bývajúce obyvateľstvo spolu	2 083	995	1 088
pracujúci (okrem dôchodcov)	921	502	419
pracujúci dôchodcovia	22	9	13
osoby na materskej dovolenke	11	0	11
osoby na rodičovskej dovolenke	40	0	40
nezamestnaní	137	70	67
študenti stredných škôl	88	51	37
študenti vysokých škôl	29	12	17
osoby v domácnosti	16	2	14
dôchodcovia	474	166	308
príjemcovia kapitálových príjmov	3	2	1
deti do 16 rokov (narodení po 20.05.1995)	311	165	146



iná	18	8	10
nezistená	13	8	5
Z toho ekonomicky aktívni	1 091	581	510

Zdroj: Štatistický úrad Slovenskej republiky, SODB 2011

V obci Váhovce bolo v roku 2014 ekonomicky aktívnych obyvateľov spolu 1 539, z čoho bolo 772 mužov a 767 žien. Hodnoty boli platné v ku koncu roka 2014. (Zdroj: Obecné štatistiky).

Tabuľka č. 20 – Ekonomicky aktívne obyvateľstvo v obci v roku 2014

Ekonomicky aktívne obyvateľstvo v obci v roku 2014	
Muži	772
Ženy	767
SPOLU	1 539

Zdroj: Obecné štatistiky

Obec Váhovce zaznamenala počas obdobia 2009- 2014 postupne klesajúci trend evidovaných nezamestnaných. Prehľad je v nasledujúcej tabuľke. (Zdroj: Štatistický úrad SR)

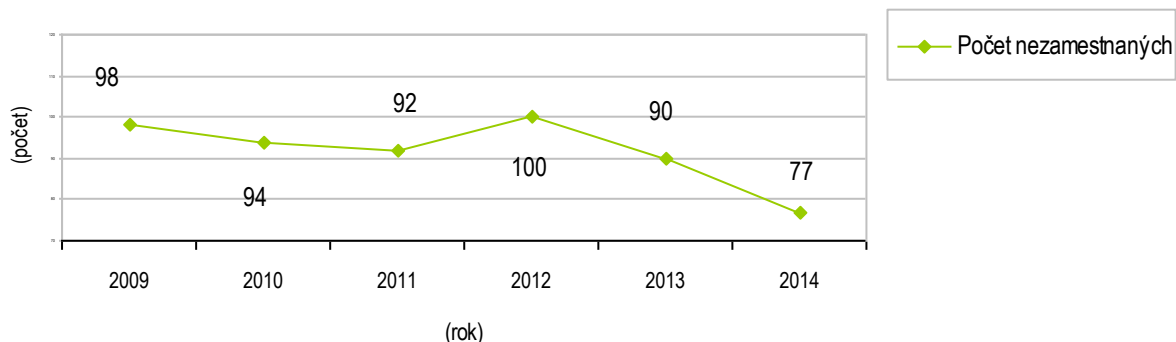
Tabuľka č. 21 – Vývoj nezamestnanosti v obci

Vývoj nezamestnanosti v obci	
rok	počet evidovaných nezamestnaných
2009	98
2010	94
2011	92
2012	100
2013	90
2014	77

Zdroj: Štatistický úrad SR

Podľa sledovaných hodnôt z tabuľky č. 21 bol zaznamenaný najvyšší počet evidovaných nezamestnaných v obci Váhovce v roku 2012, a to 100 osôb. Vývoj nezamestnanosti v obci Váhovce opisuje aj nasledujúci graf. (Zdroj: Obecné štatistiky)

Graf č. 13 – Vývoj nezamestnanosti v obci



Obec Váhovce registrovala k 31.12.2014 spolu 155 subjektov. Na území obce pôsobilo podľa právnej formy 42 právnických osôb, fyzických osôb 110 a 3 samostatne hospodáriaci roľníci (SHR) (viď tabuľka č. 22).




Tabuľka č. 22: Podiel podnikateľských subjektov podľa právnej formy v obci Váhovce

Aktívne subjekty k 31.12.2014 v obci Váhovce			
fyzické osoby	právnické osoby	SHR	spolu
110	42	3	155

Zdroj: Štatistický úrad SR

Graf 14: Podnikateľské subjekty podľa právnej formy v obci Váhovce za rok 2014



Na území obce sa nachádzajú podnikateľské subjekty aj mimovládne organizácie. Najvýznamnejšie z nich sú uvedené v nasledovných tabuľkách. Informácie o podnikateľských subjektoch a mimovládnych organizáciách sa nachádzajú formuláre č. A4 Evidencia podnikateľských subjektov a č. A5 Evidencia mimovládnych organizácií. V uvedených formulároch sú podrobnejšie informácie o týchto subjektoch. (Zdroj: Obecné štatistiky)

Formulár č. A 4

Evidencia podnikateľských subjektov v obci							
Názov podnikateľského subjektu, sídlo		Počet zamestnancov	Prírastok / úbytok zamestn.	Tržby (rok)	Rast pridanej hodnoty (rok)	Záznam z rokovania	Kontakt
1	Alžbeta Ladovičová Mäso-údeniny u Ladoviča, 92562 Váhovce 447	-	-	-	-	-	Alžbeta Ladovičová, 92562 Váhovce 447
2	Imrich Forró, 92562 Váhovce 672	-	-	-	-	-	Imrich Forró, 92562 Váhovce 672
3	Fénix 11 s. r. o., 92562 Váhovce 719	-	-	-	-	-	Marián Majerník 92562 Váhovce 719
4	VELAPEK s. r. o., 92562 Váhovce 554	-	-	-	-	-	Veronika Szöcssová 92562 Váhovce 561
5	Ladislav Károly COLOR PRINT, 92562 Váhovce 209	-	-	-	-	-	Ladislav Károly, 92562 Váhovce 209
6	Ildikó Žigová – ILAD, 92562 Váhovce 457	-	-	-	-	-	Ildikó Žigová, 92562 Váhovce 457
7	Margita Zsigová – VIVIEN, 92562 Váhovce 429	-	-	-	-	-	Margita Zsigová, 92562 Váhovce 429
8	Juraj Kiss, 92562 Váhovce 338	-	-	-	-	-	Juraj Kiss, 92562 Váhovce 338
9	RENTEX, spol. s r. o., 92562 Váhovce 175	-	-	-	-	-	František Renáč 92562 Váhovce 788



10	Ladislav Takáč – VICTORY, 92562 Váhovce 789	-	-	-	-	-	Ladislav Takáč, 92562 Váhovce 789
11	Juraj Hulko - AUTODIELŇA-J.H., 92562 Váhovce 201	-	-	-	-	-	Juraj Hulko, 92562 Váhovce 201
12	Libor Klasta, 92562 Váhovce 271	-	-	-	-	-	Libor Klasta, 92562 Váhovce 271
13	Renáta Lulovičová – REMATEX, 92562 Váhovce 801	-	-	-	-	-	Renáta Lulovičová, 92562 Váhovce 801
14	Edita Szakálová – Kvetinárstvo, 92562 Váhovce 464	-	-	-	-	-	Edita Szakálová, 92562 Váhovce 464
15	Szabová Eva, spol. s. r. o., 92562 Váhovce 183	-	-	-	-	-	Róbert Szabó, 92562 Váhovce 770

Zdroj: Obecné štatistiky

Spoločenský život v obci zabezpečuje 6 formálnych a neformálnych organizácií (viď formulár č. A5). Technické podmienky spoločenských organizácií nie sú vždy ideálne, keďže kultúrny dom je v zlom technickom stave, najčastejšie sa spoločenské podujatia konajú na voľnom priestranstve na futbalovom ihrisku. Tento stav sa však môže zmeniť po rekonštrukcii a modernizácii miestneho kultúrneho domu.

V oblasti športu fungujú 3 občianske združenia a to Športový klub Váhovce, Potápačský klub PIRATE'S DIVING KLUB Váhovce a Športový zväz Dogfrisbee Slovakia. V oblasti kultúry je do dnešného dňa najaktívnejšou organizáciou Csemadok, ktorá bola založená v roku 1949. Organizuje rôzne kultúrne podujatia, vystúpenia estrádných a divadelných skupín.

Formulár č. A 5

Evidencia mimovládnych organizácií v obci							
Názov subjektu		Sídlo	Právna forma	IČO	Predmet činnosti	Počet členov	Kontakt
1	Potápačský klub PIRATE'S DIVING KLUB Váhovce	Váhovce 624, 92562 Váhovce	OZ	42287472	kluby	-	Váhovce 624, 92562 Váhovce
2	GREENVILLAGE Civic Association	Váhovce 80, 92562 Váhovce	OZ	37995685	životné prostredie	-	Váhovce 80, 92562 Váhovce
3	Slovenské hudobné fórum	181, 92562 Váhovce	OZ	42293332	spev, tanec, huba	-	181, 92562 Váhovce
4	Športový klub Váhovce	OcÚ, Váhovce , 92562 Váhovce	OZ	48442771	kluby	-	OcÚ, Váhovce , 92562 Váhovce
5	Športový zväz Dogfrisbee Slovakia	339, 92562 Váhovce	OZ	42336589	iné, športové, kynologické	-	339, 92562 Váhovce
6	Združenie majiteľov poľných pozemkov katastrálne územie Váhovce	Váhovce 85, 92562 Váhovce	OZ	48442780	poľovné pozemky	-	Váhovce 85, 92562 Váhovce

Zdroj: ives.sk



Regionálna spolupráca

Medzi priority obce Váhovce patrí aj rozvíjanie domácich kontaktov, a tým vytvárať priaznivý priestor pre regionálny rozvoj. Obec Váhovce je členom v niekoľkých národných a regionálnych zoskupeniach a združeniach a to: ZMOS, Združenie miest a obcí, región JE Jaslovské Bohunice, Združenie miest a obcí galantsko-šalianskeho regiónu, Mikroregión Dudváh a Miestna akčná skupina Dudváh.

2.2.10 Vybavenosť obce

Vybavenie obce Váhovce technickou infraštruktúrou je podobné širšiemu regiónu. V katastri obce je viac ako 20 km cestnej siete, ktorá je v prevádzkyschopnom technickom stave.

Dopravná infraštruktúra

Cez územie obce Váhovce prechádza cesta III/5084 (smer Galanta - Váhovce - Dolná Streda). Cez obec nevedie žiadna cesta I. ani II. triedy. Osobná autobusová doprava je zabezpečovaná SAD a. s. Dunajská Streda. Podľa názorov miestnych obyvateľov počet autobusových spojov nie je dostatočne zabezpečený.

Základná a environmentálna infraštruktúra

Vodovodná a plynová sieť v obci je vybudovaná na 100%, avšak niektoré domácnosti nie sú napojené na tieto siete. Vodovodnú sieť prevádzkuje Západoslvenská vodárenská spoločnosť a. s., OZ Galanta. Voda je dodávaná cez vodovodnú sieť zo zdroja, ktorý sa nachádza pri obci Jelka. Obec má vybudovanú kanalizáciu. Elektrifikácia je riešená vzdušným elektrickým vedením so 110 kV sieťou a distribučná sieť v sídle je 22 kV. Prevádzkovateľom energetickej siete je Západoslvenská energetika. V obci sa nenachádza legálna skládka odpadu ani zberný dvor, avšak je zabezpečený separovaný zber odpadu na niektoré druhy odpadov a v budúcnosti sa plánuje zabezpečenie spoločného zberného dvora pre viaceré obce.

Stav životného prostredia

Úroveň a kvalitu životného prostredia v obvode Galanta a teda aj v obci Váhovce výrazne ovplyvňuje vysoká intenzita produkčnej aktivity na hranici únosnosti potenciálu územia. Kvalita je silne ovplyvnená aj tým, že obec je súčasťou Dolnopovažskej zaťaženej oblasti (priemyselné znečistenie Serede, Galanty a Šale). V rámci environmentálnej regionalizácie Slovenska bolo okolie mesta Galanta charakterizované ako oblasť so silne narušeným prostredím. Hoci niektoré opatrenia viedli k zlepšeniu stavu životného prostredia, ako napr.: likvidácia š. p. Niklová huta Sereď, nepriaznivá environmentálna situácia si aj naďalej vyžaduje sústredenú pozornosť. Znečistenie ovzdušia závisí aj od prenosu znečisťujúcich látok (emisii) ovzduším a zrážkami, ktoré sa podieľajú na znečistení približne 60%. K znečisťovaniu ovzdušia v intraviláne veľmi prispieva intenzívna tranzitná doprava.

Z hydrologického hľadiska územie patrí do regiónu Kvartér medziriečia Podunajskej roviny. Z hľadiska prietoku a hydrogeologickej produktivity územie patrí do kategórie „vysoká“. Využiteľné množstvo podzemných vôd na km² je 1-5 l/s. Vrchná časť podzemných vôd je však silne znečistená. Stupeň kontaminácie, počítaný na základe prekročení normatívnych hodnôt analyzovaných zložiek podľa „STN 75 7111 Pitná voda,“ patrí do 3. – 4. triedy. Vážnym problémom pre vodné zdroje na území obvodu Galanta je ohrozenie a poškodenie akosti podzemných vôd vplyvmi petrochemického, chemického a strojárkeho priemyslu a samotnej Bratislavy. Tieto zdroje druhotne vplyvajú na akosť podzemných vôd na celom území.



Komunikačná infraštruktúra

V obci je dostupná pevná aj mobilné telefónne siete. Internet je takisto dostupný. Taktiež je vybudovaný verejný rozhlas, verejné osvetlenie a televízne káblové rozvody.

Spoločenská, sociálna a zdravotná infraštruktúra

Pre rozvoj kultúrnych a voľnočasových aktivít je v obci dostupný kultúrny dom, futbalové ihrisko, multifunkčné miniihrisko. V štruktúre vybavenostných zariadení sociálnej starostlivosti sa na území obce nenachádza zariadenie, t. j. v obci nefunguje domov dôchodcov ani domov sociálnych služieb. V obci nie je zabezpečená žiadna zdravotná starostlivosť, avšak aspoň čiastočne funguje detská poradňa. Všetky ostatné služby zdravotnej starostlivosti (napr.: stomatológ, všeobecný lekár, odborníci) sú dostupné v meste Galanta, kde zabezpečuje zdravotnú starostlivosť zdravotnícke zariadenie - Nemocnica s poliklinikou svätého Lukáša Galanta a neštátne ambulancie prvého kontaktu a špecializované ordinácie, ktoré sídlia v priestoroch štátnej nemocnice s poliklinikou na Hodskej ulici, v novovybudovaných priestoroch na území mesta, v rodinných domoch a obytných blokoch.



2.3 Analýza¹ externého prostredia

Vonkajšie prostredie je určované Európskou úniou a legislatívou Slovenskej republiky. V danej oblasti je smerodajný najmä Národný plán reforiem Slovenskej republiky platný pre roky 2014 a 2015. Jedná sa o opatrenia, ktoré sa vláda zaviazala plniť v nasledujúcom období:

Konsolidačné opatrenia 2015-2017:

- Zachovanie výnosu a zvýšenie úspešnosti DPH
- Registračné pokladnice pre lekárov a iné profesie
- Zrážková daň na finančných a nefinančných benefity od farmaceutických spol. pre lekárov
- Ročné zúčtovanie Sociálnej poisťovne
- Úspory na mzdách (ESO)
- Úspory na medzispotrebe (ESO)

Efektívnosť verejných výdavkov:

- Transformácia a zlučovanie podriadených organizácií kapitol štátneho rozpočtu v rámci ESO
- Zlepšenie finančného riadenia a hospodárenia poskytovateľov zdravotnej starostlivosti
- Vyrovnané hospodárenie fakultných a univerzitných nemocníc
- Implementácia prvej fázy e-health eSO1
- Výdavkové priority - zvýšenie miezd učiteľom, zamestnancom úradov práce, kapacít materských škôl
- Výstavba diaľnic

Boj proti daňovým podvodom a analytické kapacity:

- Tretia etapa akčného plánu formou opatrení na zlepšenie výberu daní: najmä centralizácia informácií z mýtného systému, registra motorových vozidiel a obyvateľstva, prístup k informáciám o účtoch prešetrovaných osôb a firiem. Zavedenie insolvenčného registra, registra diskvalifikovaných osôb a ratingu daňových subjektov. Okrem toho sa zriadi špecializované senáty na krajských súdoch so zameraním na daňovú oblasť.
- Posilnenie analytických kapacít a vybudovanie analytickej jednotky na Finančnej správe SR
- Zverejňovanie platenia DPPO

Služby zamestnanosti, dlhodobá nezamestnanosť:

- Prioritizovanie poradenských a individualizovaných verejných služieb zamestnanosti vrátane zvýšenia ich administratívnych kapacít s cieľom zlepšenia prístupu k zamestnaniu pre dlhodobo nezamestnané osoby, pracovníkov s nízkou kvalifikáciou, starších ľudí a žien
- Poskytovanie kariérneho poradenstva pre dospelých na zlepšenie uplatniteľnosti na trhu práce
- Centralizácia databázy uchádzačov o zamestnanie a poberateľov sociálnych dávok, kompletizácia a prepojenie s relevantnými inštitúciami
- Analýza čistej účinnosti a efektívnosti výdavkov jednotlivých opatrení aktívnej politiky trhu práce
- Posilnenie finančných motivácií zamestnať sa - súbeh dávky v hmotnej núdzi a mzdy.

Predškolské zariadenia:

¹ Zdroj: Národný program reforiem Slovenskej republiky 2014



- Budovanie nových zariadení služieb starostlivosti o dieťa
- Rozšírenie kapacít materských škôl, rozšírenie existujúcich foriem výchovy a vzdelávania o prípravnú triedu materskej školy a zvýšenie časovej dotácie pre predškolské vzdelávanie.

Nezamestnanosť mladých:

- Prijatie systému záruk pre mladých ľudí do 29 rokov.
- Identifikácia sektorovej potreby zručností na trhu práce a dopytu po kvalifikovanej pracovnej sile prostredníctvom Národnej sústavy povolání (NSP)

Odborné vzdelávanie a postavenie učiteľov:

- Zvyšovanie miezd učiteľov.
- Lepšie zapojenie zamestnávateľov a zamestnávateľských zväzov do systému odborného vzdelávania a prípravy, podpora odbornej praxe žiakov vykonávanej priamo v podnikoch a zmeny v normatívnom financovaní odborného regionálneho školstva s cieľom posilniť kvalitu odborného vzdelávania.

Marginalizované rómske komunity:

- Zvyšovanie počtu asistentov učiteľov
- Vydávanie učebníc a učebných textov v slovenskom a v rómskom jazyku

Výskum a vývoj:

- Opatrenia z Akčného plánu stratégie RIS3
- Transparentnosť regulácie sieťových odvetví:
- Hodnotenie potreby ďalšej regulácie
- Zverejňovanie analýzy ku všetkým zásadnejším zmenám politík regulačného obdobia
- Vybudovanie dátového centra na webovom sídle URSO

Prepájanie sústav a sietí:

- Prepojenie plynárenských sietí s Poľskom a Maďarskom
- Prepojenie elektrizačných sústav s Maďarskom

Energetická efektívnosť v podnikoch:

- Podpora energetických auditov pre malé a stredné firmy
- Implementácia smernice o energetickej efektívnosti

Verejná služba:

- Reforma štátnej služby
- Model prevádzky integrovaných obslužných miest
- Grantový program pre posilnenie analytických kapacít vo VS
- ESO - Efektívna, spoľahlivá a otvorená štátna správa

Justícia:

- Skrátenie dĺžky súdneho konania
- Elektronický súdny spis
- Zavedenie elektronickej Zbierky zákonov SR

Súčasťou analýzy vonkajšie a vnútorného prostredia bolo aj Ex - ante hodnotenie - stav projektovej pripravenosti investícií k termínu vypracovania PHSR. Účelom tabuľky - Ex- ante hodnotenie – stav projektovej pripravenosti investícií k termínu vypracovania nového PHSR je analyzovať súčasný stav pripravenosti investičných zámerov a možností ich financovania z rôznych zdrojov vrátane hodnotenia ich príspevku k rastu alebo rozvoju územia, tvorbe nových pracovných miest a k zlepšeniu kvality života obyvateľov. Tabuľka je zároveň východiskom pre vytvorenie tabuliek P2 a F2.



2.4 Zhodnotenie súčasného stavu územia

V tejto podkapitole sú obsiahnuté závery vyplývajúce z predchádzajúcich analýz v podobe syntéz. Ich podstatou je vyhodnotenie a sumarizácia analytického materiálu s cieľom odvodiť z nich kľúčové piliere stratégie, problémové okruhy, ktorým je nutné venovať pozornosť.

Ide o nasledovné syntetizujúce analýzy:

- SWOT analýza
- STEEP analýza
- Analýza problémov a možných rizík

SWOT ANALÝZA VÁHOVCE

SWOT analýza poskytuje sumárny pohľad na situáciu obce – na jej silné stránky, slabé stránky, príležitosti a ohrozenia rozvoja. Na základe SWOT analýzy možno presnejšie definovať najvhodnejšie ciele, ktoré by zužitkovali najvýraznejšie predpoklady a pozitívne rozvojové impulzy a eliminovali problémy a prípadné riziká. Podľa povahy sledovaných javov sa v SWOT analýze rozlišujú pozitívne a negatívne faktory. Pozitívne faktory (silné stránky a príležitosti) predstavujú faktory indukujúce rozvojové procesy. Negatívne faktory (slabé stránky a ohrozenia) naznačujú problémy – disparity.

Verejné zhromaždenie s cieľom zistiť názory obyvateľov na rozvojové možnosti sa konalo na miestnom obecnom úrade. Bola použitá hodnotiacia tabuľka s rôznymi oblasťami každodenného života. Následne boli zaznamenané návrhy účastníkov na zlepšenie stavu v jednotlivých oblastiach. Spracovaná SWOT analýza a brainstorming na rozvojové možnosti sú uvedené v tabuľke č. 23 a vid' nižšie:

Silné stránky

- poloha obce
- blízkosť diaľnice a s tým spojená dobrá dostupnosť pracovných príležitostí v NR, TT, BA
- blízkosť Váhu
- výstavba nájomných bytov
- vybudovaná kanalizácia
- spolupráca so susednými obcami
- vybudovaná nová materská škola
- výstavba nájomných bytov
- dostačujúca sieť predškolských a školských zariadení

Slabé stránky

- hluk z diaľnice
- životné prostredie zaťažené lužencom z Dolnej Stredy a nelegálnymi skládkami
- spodná voda z rieky Váh
- pozemky pri vodnom diele sú nerekvitované
- nedostatok detských ihrísk
- nedostatok priestorov na spoločenské vyžitie
- nedostatok zelene a verejných priestranstiev
- neinformovanosť občanov
- chýba opatrovateľská služba pre starších



- chýba zdravotné stredisko
- miestne komunikácie sú v zlom technickom stave
- chýba internetová miestnosť pre obyvateľov obce
- absencia cyklotrasy
- nízky až žiadny záujem zúčastňovať sa verejného, spoločenského a hospodárskeho života obce
- zlý technický stav verejných budov (obecný úrad, kultúrny dom, dom smútku, športové ihrisko, atď.)
- nelegálne skládky odpadu
- nedostatok kultúrnych aktivít
- nedostatočná starostlivosť o seniorov (chýba denný stacionár, dom dôchodcov)
- chýba kamerový systém
- zlý technický stav verejného rozhlasu a osvetlenia
- chýba zberný dvor
- nedokončená kanalizácia
- absencia nízkokapacitného dodávkového vozidla na prevoz občanov (aj chorých)
- autobusové zastávky sú v zlom stave
- niektoré verejné priestranstvá v obci sú v zlom stave
- miestna tržnica je v zlom stave

Príležitosti

- možnosť získania finančných prostriedkov z fondov EÚ
- spolupráca s regionálnymi združeniami (napr. Miestna akčná skupina Dudváh, atď.)
- zrekonštruované miestne komunikácie a objekty
- revitalizované a rozšírené verejné priestranstvá
- využitie rieky Váh na rozvoj cestovného ruchu
- odstraňovanie administratívnych bariér podnikania a zlepšovanie podnikateľského prostredia
- podpora podnikateľov
- zapájanie obyvateľov a nezamestnaných pri úpravách a zveľaďovaní obce
- dobré dopravné napojenie obce a napojenie regiónu na nadradenú dopravnú sieť

Hrozba

- nedostatok finančných prostriedkov
- malá miera podpory miest a obcí zo strany štátu
- pokles pracovných príležitostí v obci
- nehoda v jadrovej elektrárni Jaslovské Bohunice
- devastácia životného prostredia
- neochota ľudí podieľať sa na rozvoji obce
- presun kompetencií na samosprávu bez adekvátneho presunu finančných zdrojov

Tabuľka č. 23: Brainstorming o rozvojových možnostiach

názov rozvojovej oblasti	bodové hodnotenie
1. Práca	X
1.1. Prac. príležitosti, doch. do 1 hod.	1,25
1.2. Pracovné príležitosti v obci	2,75
1.3. Možnosti podnikateľ	2,50
1.4. Možnosti v poľnohospodárstve	3,50



2. Podmienky bývania	X
21. Technická infraštruktúra	2,50
2.2. Verejné budovy	2,00
2.3. Životné prostredie	2,25
2.4. Možnosti bývania	1,75
2.5. Cestná sieť	2,00
2.6. Verejné priestranstvá	2,25
3. Verejné, sociálne a komerčné služby	X
3.1. Verejná doprava	3,50
3.2. Verejné inštit. a ich služby	1,75
3.3. Školstvo	1,75
3.4. Zdravotníctvo	3,75
3.5. Sociálna starostlivosť	3,25
3.6. Komerčné služby, obchody	2,00
4. Voľný čas a kultúrno - spoločenský život	X
4.1. Kultúrne aktivity	2,00
4.2. Športový život	1,75
4.3. Mládežnícke aktivity	3,75
4.4. Aktivity pre dôchodcov	3,50
4.5. Iné aktivity pre obyvateľov obce / regiónu	3,00

Zdroj: Vlastné spracovanie

Legenda:

5 – veľmi zlý stav

4 – zlý stav

3 – neuspokojivý stav

2 – uspokojivý stav

1 – dobrý stav

STEEP analýza

STEEP analýza je analýzou jednotlivých častí vonkajšieho prostredia, ktoré majú vplyv na daný subjekt, t. j. na obec. Analyzované sú faktory spoločenské – sociálne, demografické, hodnotové (S), technologické (T), ekonomické (E), ekologické (E), politické (P).

Formulár č. A 8- STEEP analýza

Sociálna oblasť	Technologická oblasť	Ekonomická oblasť
Demografické zmeny obyvateľstva	Využívanie IKT pre komunikáciu s obyvateľstvom	Využívanie štrukturálnych fondov EÚ pre spolufinancovanie projektov
Absencia adekvátneho prepojenia vzdelávacieho systému s potrebami trhu práce	Zlepšovanie kvality poskytovaných služieb verejnosti	Daňové zaťaženie
Nárast kriminality, chudoby	Rast úrovne výskumu a vývoja, inovácie	Nové trhy a investičné príležitosti pre zamestnávateľov a podnikateľov
	Zavádzanie inovatívnych technológií u kľúčových zamestnávateľov v regióne	Dobudovanie cestnej infraštruktúry



Ekologická oblasť	Politická oblasť	Oblasť hodnôt
Objavenie neidentifikovaných zdrojov znečistenia	Pripravenosť Vlády SR na čerpanie finančných prostriedkov alokovaných v štrukturálnych fondoch EÚ	Zmena postojov obyvateľstva a ich zapájanie do rozvojových aktivít
Zhoršenie kvality podzemných zdrojov vody a nedostatok kvalitnej pitnej vody	Podpora Vlády SR v oblasti podnikateľského prostredia, inovácií, výskumu a vývoja, cestovného ruchu	Rasizmus, xenofóbia a kriminalita
Zhoršujúca sa kvalita ovzdušia vplyvom znečistenia	Proces verejného obstarávania a s ním spojená legislatíva	
	VÚC podporujúca miestny rozvoj	

Zdroj: vlastné spracovanie

Analýza problémov a možných rizík

Analýza problémov pomenúva hlavné nedostatky (disparity), na riešenie ktorých sa treba zamerať. Vychádza zo SWOT analýzy a dopĺňa ju o ďalšie faktory, ktoré neboli zaradené medzi slabé stránky a hrozby. Okrem primárneho problému sú predmetom analýzy aj ich následky (súčasný, resp. potenciálny).

Formulár č. A 13 - Kontrolný zoznam pre hodnotenie možných rizík (rozvoja územia)

Druh rizika	Objekt rizika	Zdroj rizika	Nežiaduce dôsledky	Pravdepodobnosť
Technické	Územie	Problémy pri verejnom obstarávaní v dôsledku legislatívy	Dodatočné náklady	Stredná
Ekologické	Územie	Objavenie neidentifikovaných ekologických zdrojov znečistenia	Nadmerné ekologické znečistenie	Nízka
Sociálne	Územie	Neúmerné zvyšovanie počtu sociálne neprispôsobivých obyvateľov	Rastúca kriminalita	Stredná
Ekonomické	Územie	Financovanie z komplementárnych zdrojov financovania	Nerealizovanie rozvojových projektov	Stredná

Zdroj: vlastné spracovanie



3 Strategická časť

Strategická časť PHSR nadväzuje na analytickú časť. Záver analytickej časti obsahuje SWOT analýzu a hodnotenie možných rizík. Strategická časť obsahuje stratégiu rozvoja obce pri zohľadnení jeho vnútorných špecifik a určí hlavné ciele a priority rozvoja obce pri rešpektovaní princípov regionálnej politiky v záujme dosiahnutia vyváženého udržateľného rozvoja územia. Strategická časť obsahuje:

- víziu územia,
- formuláciu a návrh stratégie,
- výber a popis strategických cieľov v jednotlivých politikách - oblastiach rozvoja (hospodárska, sociálna, environmentálna).

3.1 Vízia rozvoja územia obce Váhovce

Pri stanovení vízie rozvoja územia obce Váhovce bolo nutné prihliadať na ten fakt, že sa vzťahuje k dlhodobému horizontu 10 až 15 rokov. Vízia by mal byť v súlade s Národnou stratégiou regionálneho rozvoja SR a Programom hospodárskeho a sociálneho rozvoja Trnavského samosprávneho kraja 2009 - 2015.

Vízie a ciele národnej stratégie sa vzťahujú na obdobie do roku 2030. Ťažiskom dokumentu sú rozvojové priority štátu pre programové obdobie 2014- 2020, ktoré majú viesť k splneniu vytýčených významných národných cieľov.

V komparácii s ostatnými členskými štátmi EÚ dosiahla SR za posledné viac ako dve dekády dynamického hospodárskeho a sociálneho vývoja významný spoločenský pokrok. Postupnou realizáciou rozvojových projektov, podporných programov, vrátane štrukturálnych reforiem a systémových zmien, dochádzalo k modernizácii a modifikácii odvetvovo-sektorovej štruktúry hospodárstva, ako i konvergencii SR k ekonomicky vyspelým štátom. Vízia regionálneho rozvoja predstavuje stav, ku ktorému má Slovensko za niekoľko rokov dospieť - vymedzuje rámec pre definovanie strategických cieľov a priorít na obdobie 2014 až 2020 s výhľadom do roku 2030, ako aj postupy na ich dosiahnutie. Vízia regionálneho rozvoja Slovenska je definovaná takto:

„Slovensko ako krajina s vysokou kvalitou života občanov vo všetkých regiónoch. Regionálna politika umožňujúca každému regiónu využívať svoje danosti na prospech svojho trvalo udržateľného hospodárskeho, sociálneho a územného rozvoja, a tým rozvoja Slovenskej republiky ako vysoko vyspelého, hospodársky, politicky a sociálne súdržného štátu, sebavedomého člena Európskej únie.“²

Počas realizácie aktualizovanej Národnej stratégie regionálneho rozvoja SR bude pri plánovacích procesoch uplatňovaný integrovaný prístup orientovaný smerom k udržateľnému sociálnemu, ekonomickému, environmentálnemu a územnému rozvoju regiónov. Očakáva sa, že regióny budú schopné efektívne využívať svoj vnútorný potenciál ako svoju konkurenčnú výhodu s cieľom zvyšovať kvalitu života obyvateľov a v rámci jednotlivých regiónov budú znižované vnútroregionálne rozdiely.

Program hospodárskeho a sociálneho rozvoja Trnavského samosprávneho kraja 2009 – 2015. Rozvojová vízia samosprávneho kraja:

² Zdroj: Národná stratégia regionálneho rozvoja SR, strana 39



„Trnavský samosprávny kraj bude konkurencieschopným a všestranne najrozvinutejším regiónom Slovenska, hospodárne spravovaným a efektívne využívajúcim všetky zdroje pre tvorbu nových hodnôt za súčasného zachovania prírodných, kultúrnych a historických hodnôt, pamiatok regiónu a životného prostredia. Bude samosprávou slobodných, spokojných a sebavedomých ľudí.“³

Obec Váhovce mala v predchádzajúcom PHSR stanovenú nasledovnú víziu rozvoja obce:

„Príjmová situácia obyvateľov je uspokojivá. Ľudia s nízkym vzdelaním a ženy si nájdu prácu predovšetkým u miestnych zamestnávateľov. Do okolitých miest, v ktorých ponúkajú pracovné príležitosti dynamické firmy, je zabezpečená vhodná verejná doprava.

Miestne cesty, chodníky, verejné priestranstvá a verejná zeleň sú udržiavané v dobrom stave. Zrekonštruované základné a materské školy poskytujú moderné vzdelanie a výchovu. Technický stav budovy obecného úradu je udržiavaný v dobrom stave. Pre mládež a starších obyvateľov existuje centrum s prístupom na Internet a klubovňa. Verejnoprospešnými aktivitami, ktoré zlepšili komunikáciu a zvýšili záujem o veci verejné sa zlepšili aj medziľudské vzťahy. Modernizovaný kultúrny dom a vybudované malé športové a detské ihriská sú využívané na kultúrno-spoločenské a voľno-časové aktivity. Vybudovaná cyklotrasa na brehu Váhu okrem rekreačných možností zabezpečuje aj možnosti na športovanie a na rozvoj cestovného ruchu pre obyvateľov regiónu. Technická infraštruktúra, t. j. verejné osvetlenie a verejný rozhlas je v dobrom stave. Pamätihodnosti na území obce sú zrekonštruované. Pre starých ľudí a miestnych obyvateľov je zabezpečená kvalitná sociálna a zdravotná starostlivosť.

Stav životného prostredia je zlepšený aj vďaka rekultivácii nelegálnych skládok odpadu, zlepšeniu systému separovaného a biologického zberu odpadov a osvetovej činnosti. Revitalizované okolie vodných plôch zabezpečia príjemný oddych pre miestnych obyvateľov a návštevníkov obce. Lesnatosť katastra obce sa zvýšila výsadbou vetrolamov a zelených pásov“.

S ohľadom na vyššie uvedené dokumenty národnej a regionálnej úrovne, bola vízia rozvoja obce upravená nasledovne:

„Strategickou víziou obce je využitím vnútorného potenciálu obce vytvoriť príťažlivú a zaujímavú lokalitu pre vidiecke bývanie s komplexne vybudovanou infraštruktúrou, umožňujúcou všestrannú komunikáciu a hospodársky rast pri zachovaní podmienok trvale udržateľného rozvoja a využítí obnoviteľných zdrojov energie a rozvoji kultúrneho dedičstva s kvalitnými životnými podmienkami a zdravým životným prostredím. T. z. že príjmová situácia obyvateľov je uspokojivá, miestne cesty, chodníky, verejné priestranstvá a verejná zeleň sú udržiavané v dobrom stave. Technický stav verejných budov je udržiavaný v dobrom stave. Verejnoprospešnými aktivitami, ktoré zlepšili komunikáciu a zvýšili záujem o veci verejné sa zlepšili aj medziľudské vzťahy. Modernizovaný kultúrny dom a vybudované malé športové a detské ihriská sú využívané na kultúrno-spoločenské a voľno-časové aktivity. Vybudovaná cyklotrasa na brehu Váhu okrem rekreačných možností zabezpečuje aj možnosti na športovanie a na rozvoj cestovného ruchu pre obyvateľov regiónu. Technická infraštruktúra, t. j. verejné osvetlenie a verejný rozhlas je v dobrom stave a je vybudovaný kamerový systém. Pamätihodnosti na území obce sú zrekonštruované. Pre starých ľudí a miestnych obyvateľov je zabezpečená kvalitná sociálna a zdravotná starostlivosť.

Stav životného prostredia je zlepšený aj vďaka rekultivácii nelegálnych skládok odpadu, zlepšeniu systému separovaného a biologického zberu odpadov a osvetovej činnosti.“

³ Zdroj: PHSR TTSK 2009-2015, strana 212



3.2 Strategický cieľ

Pre naplnenie uvedenej vízie obec stanovila tri prioritné oblasti svojho rozvoja počas rokov 2015 – 2022. Jedná sa o tieto oblasti:

1. **hospodárska oblasť,**
2. **sociálna oblasť,**
3. **environmentálna oblasť.**

V týchto prioritných oblastiach rozvoja si obec stanovila strategické ciele a navrhla opatrenia, ktorými tieto strategické ciele dosiahne.

Formulár č. S 1 – Hierarchia strategických cieľov

Vízia		
Strategickou víziou obce je využitím vnútorného potenciálu obce vytvoriť príťažlivú a zaujímavú lokalitu pre vidiecke bývanie s komplexne vybudovanou infraštruktúrou, umožňujúcou všestrannú komunikáciu a hospodársky rast pri zachovaní podmienok trvale udržateľného rozvoja a využitií obnoviteľných zdrojov energie a rozvoji kultúrneho dedičstva s kvalitnými životnými podmienkami a zdravým životným prostredím. T. z. že príjmová situácia obyvateľov je uspokojivá, miestne cesty, chodníky, verejné priestranstvá a verejná zeleň sú udržiavané v dobrom stave. Technický stav verejných budov je udržiavaný v dobrom stave. Verejnoprospešnými aktivitami, ktoré zlepšili komunikáciu a zvýšili záujem o veci verejné sa zlepšili aj medziľudské vzťahy. Modernizovaný kultúrny dom a vybudované malé športové a detské ihriská sú využívané na kultúrno-spoločenské a voľno-časové aktivity. Vybudovaná cyklotrasa na brehu Váhu okrem rekreačných možností zabezpečuje aj možnosti na športovanie a na rozvoj cestovného ruchu pre obyvateľov regiónu. Technická infraštruktúra, t. j. verejné osvetlenie a verejný rozhlas je v dobrom stave a je vybudovaný kamerový systém. Pamätihodnosti na území obce sú zrekonštruované. Pre starých ľudí a miestnych obyvateľov je zabezpečená kvalitná sociálna a zdravotná starostlivosť. Stav životného prostredia je zlepšený aj vďaka rekultivácii nelegálnych skládok odpadu, zlepšeniu systému separovaného a biologického zberu odpadov a osvetovej činnosti.“		
Strategický cieľ		
Zvýšiť kvalitu života obyvateľov obce Váhovce prostredníctvom rozvoja verejnej infraštruktúry, verejných služieb, spoločenského života a zlepšenia životného prostredia.		
Globálne ciele		
1. Prioritná oblasť - Hospodárska	2. Prioritná oblasť - Sociálna	3. Prioritná oblasť - Environmentálna
ciele <ul style="list-style-type: none">• Technická a dopravná infraštruktúra• Verejná infraštruktúra• Spoločenský život• Hospodárstvo	ciele <ul style="list-style-type: none">• Sociálna vybavenosť a služby• Vzdelanostná infraštruktúra	ciele <ul style="list-style-type: none">• Prírodné hodnoty obce• Odpadové hospodárstvo



<ul style="list-style-type: none">• Opatrenie 1.1 Rozvoj miestnej technickej a dopravnej infraštruktúry• Opatrenie 1.2 Rozvoj verejnej infraštruktúry• Opatrenie 1.3 Rozvoj spoločenského života obyvateľov obce Váhovce• Opatrenie 1.4 Podpora miestneho hospodárstva	<ul style="list-style-type: none">• Opatrenie 2.1 Rozvoj sociálnej infraštruktúry• Opatrenie 2.2 Podpora vzdelanostnej infraštruktúry	<ul style="list-style-type: none">• Opatrenie 3.1 Zvýšenie prírodnej hodnoty obce• Opatrenie 3.2 Zníženie výskytu odpadov na území obce
---	--	--

Zdroj: vlastné spracovanie



4 Programová časť

Programová časť PHSR nadväzuje na strategickú časť a obsahuje opatrenia a projekty vrátane ich priradenia k jednotlivým cieľom a prioritám. Zmyslom programovej časti je jej príspevok k splneniu stanoveného strategického cieľa: *Zvýšiť kvalitu života obyvateľov obce Váhovce prostredníctvom rozvoja verejnej infraštruktúry, verejných služieb, spoločenského života a zlepšenia životného prostredia.*

Metodika tvorby PHSR udáva nasledovný postup:

- Pracovná skupina špecifikovala opatrenia, navrhla k nim aktivity a stanovila poradie dôležitosti opatrení a aktivít, projektov vrátane merateľných ukazovateľov výsledku a dopadu. (Formulár č. P 1 - Tabuľka opatrení, aktivít a projektov podľa oblastí, Formulár č. P 2 - Tabuľka ukazovateľov výsledkov, dopadov).
- Riadiaci tím vypracoval sumárny návrh aktivít a projektov ako východisko pre Akčný plán.
- Riadiaci tím stanovil termíny realizácie aktivít, projektov (roky) a odhad ich financovania (výška a zdroje financovania).
- Riadiaci tím zabezpečil vypracovanie formulárov pre prípravu navrhnutých projektov (Formulár P 3 - Formulár pre prípravu projektu).

4.1 Opatrenia a projekty vrátane ich priradenia k jednotlivým prioritám

Formulár P1 – Tabuľka opatrení, projektov a priorit podľa oblastí

PRIORITNÁ OBLASŤ 1 – HOSPODÁRSKA OBLASŤ		
Opatrenie	Projekt/Aktivita	Prioritná oblasť/oblast'
Opatrenie 1.1 Rozvoj miestnej technickej a dopravnej infraštruktúry	1.1.1 Rekonštrukcia a dobudovanie miestnych komunikácií	Hospodárska oblasť
	1.1.2 Vybudovanie a rekonštrukcia parkovísk	
	1.1.3 Rekonštrukcia a dobudovanie verejného osvetlenia	
	1.1.4 Rekonštrukcia a dobudovanie verejného rozhlasu	
	1.1.5 Vybudovanie cyklotrasy	
	1.1.6 Vybudovanie a rekonštrukcia verejných priestranstiev na území obce - prvky drobnej architektúry	
	1.1.7 Zabezpečenie dopravy pre miestnych obyvateľov	
	1.1.8 Vybudovanie kamerového systému	
Opatrenie 1.2 Rozvoj verejnej infraštruktúry	1.2.1 Rekonštrukcia obecných budov a areálov	
	1.2.2 Vybudovanie detských ihrísk	
	1.2.3 Rekonštrukcia pamätihodností obce	
	1.2.4 Rekonštrukcia a dobudovanie autobusových zastávok	
	1.2.5 Rekonštrukcia tržnice	
Opatrenie 1.3 Rozvoj spoločenského života obyvateľov obce Váhovce	1.3.1 Podpora kultúrnych a spoločenských aktivít a organizácií	
	1.3.2 Rekonštrukcia a vybudovanie športové ihriská a zariadenia	



	1.3.3 Vybudovanie centrálnej oddychovo-rekreačnej zóny	
Opatrenie 1.4 Podpora miestneho hospodárstva	1.4.1 Podpora podnikania a zamestnanosti	
	1.4.2 Podpora cestovného ruchu	
PRIORITNÁ OBLASŤ 2 – SOCIÁLNA OBLASŤ		
Opatrenie	Projekt/Aktivita	Prioritná oblasť/oblasť
Opatrenie 2.1 Rozvoj sociálnej infraštruktúry	2.1.1 Zabezpečenie sociálnej služieb	Sociálna oblasť
	2.1.2 Vybudovanie domu dôchodcov	
Opatrenie 2.2 Podpora vzdelanostnej infraštruktúry	2.2.1 Rekonštrukcia objektov školského vzdelávania a ich okolia	
	2.2.2 Podpora vzdelávania na ZŠ a MŠ	
PRIORITNÁ OBLASŤ 3 – ENVIRONMENTÁLNA OBLASŤ		
Opatrenie	Projekt/Aktivita	Prioritná oblasť/oblasť
Opatrenie 3.1 Zvýšenie prírodnej hodnoty obce	3.1.1 Rozšírenie a revitalizácia verejnej zelene	Environmentálna oblasť
	3.1.2 Výsadba vetrolamov a remízok	
Opatrenie 3.2 Zníženie výskytu odpadov na území obce	3.2.1 Vybudovať zberný dvor odpadov	
	3.2.2 Rekultivovať nelegálne skládky odpadov	

Zdroj: vlastné spracovanie

4.2 Súbor ukazovateľov výsledkov a dopadov

Súčasťou programovej časti je aj stanovenie ukazovateľov pre hodnotenie PHSR. Ukazovatele výsledkov a dopadov pre PHSR obce sú spracované v prehľade vo formulári P2, ktorý je súčasťou príloh.

Ukazovatele sú rozdelené do troch kategórií:

- ukazovatele výstupu - práce, tovary a služby, ktoré boli financované počas realizácie aktivít projektu vyjadrené z finančného a vecného hľadiska,
- ukazovatele výsledku - okamžitý efekt realizácie aktivít projektu, ktorý je k dispozícii pre cieľovú skupinu alebo sa jedná o služby poskytnuté cieľovej skupine,
- ukazovatele dopadu - dlhodobý efekt vplyvu na danú prioritnú oblasť alebo cieľovú skupinu, ktorý však realizátor projektu nemôže ovplyvniť.

Pre oblasť hodnotenia dopadov pre PHSR obce boli ako východiskové hodnoty dopadových ukazovateľov stanovené dopadové ukazovatele na nulovej úrovni a hodnotenie dopadov sa uskutočňuje k roku 2022.

Formulár č. P4 – Formulár pre prípravu projektov

Základné údaje o projektovom zámere č. 1.2.1 Rekonštrukcia obecných budov a areálov	
Názov projektu	Rekonštrukcia kultúrneho domu
Garant	Obec Váhovce
Kontaktná osoba garanta	Mgr. Adrián Kubica
Partneri garanta (spolupráca s)	-
Začatie a ukončenie projektu	Január 2017 – December 2017
Stav projektu pred realizáciou	Zlý technický stav kultúrneho domu
Cieľ projektu	Zlepšenie a skvalitnenie kultúrno – spoločenského života v obci
Výstupy	Zlepšené kultúrno – spoločenské zázemie v obci
Užívatelia	Obyvatelia obce, návštevníci



Program hospodárskeho a sociálneho rozvoja obce Váhovce na roky 2015 - 2022

Indikátory monitoringu	-						
Zmluvné podmienky	VO – výber dodávateľa						
Riziká	Neschválenie NFP, výber dodávateľa cez VO, nedostatok finančných zdrojov						
Poznámky	-						
Realizácia projektu							
Fáza/míľnik	Súčinnosť iného odboru alebo subjektu					Termín (mesiac/rok)	
Prerokovanie projektového zámeru	Obecné zastupiteľstvo					01/2015	
Príprava projektovej dokumentácie	Starosta					08/2015	
Vydanie stavebného povolenia	Starosta					-	
Spracovanie žiadosti o NFP	Externý manažment					09/2016	
Výber dodávateľa, podpis zmluvy	Obecné zastupiteľstvo, starosta					11/2016	
Realizácia projektu	Starosta					01/2017 – 12/2017	
Kolaudácia	Starosta					01/2018	
Financovanie projektu							
Druh výdavku	Termín (rok)	Náklady spolu (EUR)	z toho verejné zdroje				z toho súkromné zdroje
			EÚ	ŠR	VÚC	Obec	
Spracovanie projektovej dokumentácie	2015	0,00	0,00	0,00	0,00	0,00	0,00
Realizácia projektu	2017	100 000,00	85 000,00	10 000,00	0,00	5 000,00	0,00
SPOLU		100 000,00	85 000,00	10 000,00	0,00	5 000,00	0,00

Zdroj: vlastné spracovanie



5 Realizačná časť

Realizačná časť je zameraná na popis postupov inštitucionálneho a organizačného zabezpečenia realizácie programu rozvoja obce, systém monitorovania a hodnotenia plnenia programu rozvoja obce s ustanovením merateľných ukazovateľov, vecný a časový harmonogram realizácie programu rozvoja obce s formou akčných plánov. Realizačná časť obsahuje:

- východiská,
- popis úloh jednotlivých partnerov pri realizácii PHSR,
- popis postupov inštitucionálneho a organizačného zabezpečenia,
- stručný popis komunikačnej stratégie PHSR k jednotlivým cieľovým skupinám,
- popis systému monitorovania a hodnotenia plnenia PHSR,
- akčný plán s výhľadom na roky 2016-2017.

5.1 Východiská a popis úloh jednotlivých partnerov pri realizácii

Obecný úrad má v oblasti prípravy a realizácie programu rozvoja dostatočné skúsenosti na programovej aj projektovej úrovni. Pri realizácii PHSR vystupujú ako partneri obyvatelia obce, ktorí boli prizvaní a zúčastnili sa verejných stretnutí, kde definovali svoje požiadavky, spolupracovali pri definovaní silných a slabých stránok svojej obce. Následne aktívne pristupovali k prerokovaniu finálneho návrhu PHSR obce. V rámci prípravy dokumentu bol vypracovaný i dotazník, ktorý bol distribuovaný obcou do domácností. Vzhľadom na nízku návratnosť a malú výpovednú hodnotu, pristúpila obec k verejným stretnutiam s občanmi/podnikateľmi a záujmovými skupinami. Rovnako tak poslanci a zamestnanci OcÚ boli prizvaní ku konzultácii jednotlivých častí strategického dokumentu.

5.2 Popis postupov organizačného a inštitucionálneho zabezpečenia realizácie PHSR

Realizácia PHSR obce je činnosťou samosprávy obce a obec ju vykonáva prostredníctvom svojich orgánov (obecné zastupiteľstvo, starosta). Samospráva jedenkrát ročne získa a spracuje pripomienky poslancov, OcÚ, partnerov a verejnosti, do leta v čase začiatku prípravy rozpočtu na ďalší rok. Táto činnosť naplánovaná do termínu september príslušného roku, kedy bude predložené hodnotenie PHSR za predchádzajúci rok, aj jeho prípadná aktualizácia.

Vo vzťahu k realizácii PHSR obecné zastupiteľstvo berie na vedomie návrh strategickej časti dokumentu, schvaľuje celý dokument PHSR a každoročne schvaľuje vyhodnotenie jeho plnenia. Obecné zastupiteľstvo taktiež schvaľuje spolufinancovanie projektov. Obecné zastupiteľstvo schvaľuje každoročne hodnotiace a monitorovacie správy, rozhoduje o prípadných zmenách a aktualizácii programu.

Najvyšším výkonným orgánom obce a jeho predstaviteľom je starosta. Rozhoduje vo všetkých veciach správy obce, ktoré nespádajú do právomocí a kompetencií obecného zastupiteľstva. Starosta sa spolupodieľa na príprave dokumentu, riadi proces realizácie, podpisuje schválenie celého dokumentu, vykonáva uznesenia a zastupuje obec vo vzťahu k štátnym orgánom, k právnickým a fyzickým osobám (radiace orgány príslušných operačných programov, dodávatelia, kontrolné skupiny projektov a i.).

Inštitucionálnu a administratívnu stránku zabezpečuje obecný úrad. Vzhľadom na personálne poddimenzovanie obecnej samosprávy, bude obecný úrad (v prípade nutnosti a zváženia možností) spolupracovať s externými konzultačnými spoločnosťami.



5.3 Stručný popis komunikačnej stratégie

Rôzne formy komunikácie budú súčasťou každého z pripravovaných a realizovaných projektov PHSR v rámci povinnej i nep povinnej činnosti informovania a publicity (pri projektoch financovaných z EŠIF a dotačných titulov) alebo v rámci komunikácie zainteresovaných cieľových skupín pri príprave a realizácii jednotlivých projektov. Vzhľadom na charakter obce, prebieha komunikácia osobným stykom s predstaviteľmi/zamestnancami obce, alebo priamou účasťou na zasadnutiach obecného zastupiteľstva. Dôležitým nástrojom komunikácie je pre obec webové sídlo, ďalej informačná tabuľa, rozhlas a noviny. Komunikácia s obyvateľmi prebieha neustále až do ukončenia platnosti PHSR.

Ďalším nástrojom komunikácie sú i rokovania v rámci obecného zastupiteľstva, kde materiál na rokovanie pripravuje starosta obce v súčinnosti so zamestnancami obce. Rovnako tak hlavný kontrolór, vychádzajúc z definície jeho funkcie, môže dať stanovisko k prerokovanému materiálu.

5.4 Systém monitorovania a hodnotenia

Proces monitorovania PHSR sa vykonáva systematicky a priebežne počas celého trvania PHSR až do ukončenia jeho platnosti. Vstupnými údajmi pre monitorovanie sú uvedené vo Formulári P2 – ukazovatele výstupu, výsledku a dopadu projektu. Výstupom monitorovania je monitorovacia správa za príslušný rok schválená v OcÚ, resp. monitorovacia správa schválená riadiacim orgánom v systéme ITMS alebo podobnom. Za prípravu monitorovacej správy zodpovedá príslušný garant podľa povahy projektu. Jednať sa pritom môže o starostu obce, hlavného kontrolóra obce, poslancov, resp. inú poverenú osobu.

Cieľom monitorovania je získavanie informácií o reálnom plnení opatrení, o prípadnom negatívnom vývoji, spôsobe realizácie, definovanie a prijatie nápravných opatrení.

Formulár č. R 2 – Kritériá hodnotenia PHSR

P. č.	Skupina kritérií / kritérium	Váha kritéria / body	Rozsah bodového hodnotenia	Poznámka
1.	Obsah dokumentu	neurčené	0 - 4	-
2.	Väzby dokumentu na iné strategické dokumenty na miestnej, regionálnej a národnej úrovni	neurčené	0 - 4	-
3.	Súlad navrhovanej stratégie s potenciálom územia/zdrojmi	neurčené	0 - 4	-
4.	Postupy hodnotenia a monitorovania	neurčené	0 - 4	-
5.	Zrozumiteľnosť dokumentu	neurčené	0 - 4	-
6.	Iné		0 - 4	-
SPOLU				

Zdroj: vlastné spracovanie

Samospráva jedenkrát ročne získa a spracuje pripomienky partnerov, OcÚ, poslancov a verejnosti, do leta v čase začiatku prípravy rozpočtu na ďalší rok. Táto činnosť je naplánovaná do termínu príslušného roka, kedy bude predložené hodnotenie PHSR za predchádzajúci rok, jeho prípadná aktualizácia, hodnotenie ukazovateľov vrátane korekcií v rámci pravidelného každoročného hodnotenia. V prípade nutnosti korekcií mimo stanovené termíny vykoná korekciu starosta obce. Celkový plán hodnotenia je spracovaný vo Formulári R5.



Formulár č. R 5 - Plán hodnotenia a monitorovania

Plán priebežných hodnotení PHSR na programové obdobie 2015 - 2022		
Typ hodnotenia	Vykonať prvýkrát	Dôvod vykonania/ periodicita
Strategické hodnotenie	najskôr v roku 2018	podľa rozhodnutia obce a vzniknutej spoločenskej potreby
Tematické hodnotenie časti PHSR	2017	téma hodnotenia identifikovaná ako riziková časť vo výročnej monitorovacej správe za predchádzajúci kalendárny rok
Ad hoc mimoriadne hodnotenie	Nerozhoduje	pri značnom odklone od stanovených cieľov a doľahnutých hodnôt ukazovateľov Pri návrhu na revíziu PHSR
Ad hoc hodnotenie celého PHSR alebo jeho časti	2017-2022	Na základe rozhodnutia starostu, podnetu poslancov

Zdroj: vlastné spracovanie

5.5 Akčný plán

Súčasťou realizačnej časti PHSR je akčný plán na roky 2016 - 2017. Je spracovaný pre jednotlivé prioritné oblasti a obsahuje aktivity na obdobie aktuálneho rozpočtového roku a ďalších 2 rokov (n+2). Akčný plán má iniciačný charakter – na krátke obdobie, preto ho bude potrebné priebežne v nasledujúcich rokoch dopĺňať o nové aktivity.

Formulár č. R 1 – Akčný plán na roky 2016 - 2017

Akčný plán pre oblasť PO 01 Hospodárska oblasť				
Opatrenie	Aktivita	Termín (rok)	Zodpovedný	Financovanie
Opatrenie 1.1 Rozvoj miestnej technickej a dopravnej infraštruktúry	1.1.5 Vybudovanie cyklotrasy	2017	obec	obec, (fondy EÚ)
Opatrenie 1.2 Rozvoj verejnej infraštruktúry	1.2.1 Rekonštrukcia obecných budov a areálov	2017	obec	obec, (fondy EÚ)
Akčný plán pre oblasť PO 03 Environmentálna oblasť				
Opatrenie	Aktivita	Termín (rok)	Zodpovedný	Financovanie
Opatrenie 3.1 Zvýšenie prírodnej hodnoty obce	3.1.1 Rozšírenie a revitalizácia verejnej zelene	2017		obec, (fondy EÚ)

Zdroj: vlastné spracovanie

Formulár č. R 7 – Záznam z verejného prerokovania

Zápis o verejnom prerokovaní strategického dokumentu

Názov dokumentu: Program hospodárskeho a sociálneho rozvoja obce Váhovce na roky 2015-2022

Pripomienkovanie realizoval: Obecné zastupiteľstvo, riadiaci tím spracovania PHSR

Termín pripomienkovania: 15.12.2015

Oznam uverejnený: 23.11.2015

Text dokumentu k dispozícii: online aj v tlačenej forme na verejnom prerokovaní

Spôsob doručenia pripomienok: v diskusii na verejnom prerokovaní

Počet pripomienok: celkový počet 0, akceptovaných 0

Zápis vypracovala: Mgr. Adrián Kubica, starosta obce Váhovce



6 Finančná časť

Finančná časť obsahuje finančné zabezpečenie jednotlivých opatrení a aktivít, inštitucionálnu a organizačnú stránku realizácie programu rozvoja obce. Táto časť obsahuje:

- indikatívny finančný plán na celú realizáciu PHSR,
- model viaczdrojového financovania jednotlivých opatrení, aktivít (projektov) za účasti sociálno-ekonomických partnerov v území v prepojení na programový rozpočet obce,
- hodnotiacu tabuľku pre výber projektov.

Postupovalo sa podľa metodiky, a to nasledovne:

- Riadiaci tím zabezpečil spracovanie finančnej časti vo forme Finančného rámca pre realizáciu PHSR (Formulár č. F 2 - Finančný rámec pre realizáciu PHSR) a indikatívny finančný plán PHSR (Formulár č. F 5 - Indikatívny rozpočet – sumarizácia).
- Externý konzultant vypracoval návrhy hodnotiacich tabuliek podľa troch oblastí, (Formulár č. F 3 – Hodnotiaca tabuľka pre výber projektov).
- Návrh finančnej časti sa prerokoval v pracovnej skupine a s partnermi.
- Schválený indikatívny rozpočet sa zapracuje do programového rozpočtu samosprávy a ďalších záväzných dokumentov.
- Riadiaci tím zabezpečil rozpracovanie Indikatívneho finančného plánu do akčných plánov.

6.1 Indikatívny finančný plán na celú realizáciu PHSR

Mnohé aktivity a opatrenia predstavujú finančne náročné projekty. Je preto nevyhnutné identifikovať zdroje, ktoré umožnia ich realizáciu. Pre jednotlivé aktivity a projekty sú predbežne určené nielen náklady, ale aj zdroje financovania. Zdroje financovania realizácie PHSR je možné rozčleniť na dve základné kategórie:

I. kategória: Riadne zdroje finančného zabezpečenia

Verejné zdroje

- štátny rozpočet,
- štátne účelové fondy (Environmentálny fond, Štátny fond rozvoja bývania, Recyklačný fond),
- rozpočet vyšších územných celkov (VÚC),
- rozpočet obce.

Iné zdroje

- prostriedky fyzických osôb,
- prostriedky právnických osôb,
- úvery,
- príspevky medzinárodných organizácií,
- iné prostriedky.

II. kategória: Doplnkové zdroje finančného zabezpečenia

- finančné prostriedky z Európskej únie (programovacie obdobie 2014-2020) a to:
 - Program rozvoja vidieka
 - Integrovaný regionálny operačný program
 - OP Efektívna verejná správa
 - OP Integrovaná infraštruktúra
 - OP Kvalita životného prostredia
 - OP Ľudské zdroje
 - OP Výskum a inovácie



- OP Rybné hospodárstvo
- OP Technická pomoc

6.2 Model viaczdrojového financovania jednotlivých projektov

Financovanie jednotlivých projektov bude viaczdrojové, pričom závisieť od aktuálnej finančnej situácie obce a aktuálnych potrieb. Financovanie sa opierať o zdroje obce, štátu, EÚ, VÚC a súkromné zdroje. Vyčíslenie jednotlivých zámerov bolo stanovené kvalifikovaných odhadom, prieskumom a taktiež sa vychádzalo z existujúcich výkazov výmer/rozpočtov projektantov. Finálne podoby budú súčasťou ŽoNFP a budú vychádzať najmä z procesu verejného obstarávania.

Formulár č. F 5 – Indikatívny rozpočet – sumarizácia

Oblasť / rok	sumarizácia v tis. EUR								
	2015	2016	2017	2018	2019	2020	2021	2022	SPOLU
Hospodárska oblasť	0	100	5	395	400	355	350	255	1 830
Sociálna oblasť	0	0	0	150	200	70	60	10	490
Environmentálna oblasť	0	0	30	55	40	55	110	25	315
SPOLU	0	100	35	600	640	480	490	290	2 635

Zdroj: vlastné spracovanie

Formulár - Model viaczdrojového financovania – intervenčná matica

Viaczdrojové financovanie								
Prioritná oblasť / Opatrenie	Celkom náklady	Verejné zdroje					Súkrom./ iné zdroje	
		EÚ	Štát	VÚC	Obec	Spolu		
Hospodárska oblasť								
Opatrenie 1.1 Rozvoj miestnej technickej a dopravnej infraštruktúry	845 000,00	718 250,00	84 500,00	0,00	42 250,00	845 000,00	0,00	
Opatrenie 1.2 Rozvoj verejnej infraštruktúry	540 000,00	459 000,00	54 000,00	0,00	27 000,00	540 000,00	0,00	
Opatrenie 1.3 Rozvoj spoločenského života obyvateľov obce Váhovce	280 000,00	212 500,00	25 000,00	0,00	42 500,00	280 000,00	0,00	
Opatrenie 1.4 Podpora miestneho hospodárstva	165 000,00	140 250,00	16 500,00	0,00	8 250,00	165 000,00	0,00	
Sociálna oblasť								
Opatrenie 2.1 Rozvoj sociálnej infraštruktúry	150 000,00	297 500,00	35 000,00	0,00	17 500,00	150 000,00	0,00	
Opatrenie 2.2 Podpora vzdelanostnej infraštruktúry	200 000,00	119 000,00	14 000,00	0,00	7 000,00	200 000,00	0,00	
Environmentálna oblasť								
Opatrenie 3.1 Zvýšenie prírodnej hodnoty obce	100 000,00	68 000,00	8 000,00	0,00	49 000,00	100 000,00	0,00	
Opatrenie 3.2 Zníženie výskytu odpadov na území obce	90 000,00	161 500,00	19 000,00	0,00	9 500,00	90 000,00	0,00	
SPOLU	2 635 000,00	2 176 000,00	256 000,00	0,00	203 000,00	2 635 000,00	0,00	

Zdroj: vlastné spracovanie

Formulár č. F 2 - Finančný rámec pre realizáciu PHSR pre potreby súhrnného prehľadu plánovaných projektov a aktivít je súčasťou príloh.



6.3 Systém hodnotenia a zarad'ovania projektov do financovania

Pri schvaľovaní financovania jednotlivých projektov je nutné prihliadať na ich dôležitosť a význam vo vzťahu k rozvoju obce. Najvyššiu prioritu majú projekty, ktoré vyplývajú priamo z legislatívy (SR, EÚ) a projekty riešiace havarijnú alebo mimoriadnu situáciu. Do kategórie s vysokou prioritou sú zaradené projekty s oporou vo VZN obce, projekty MAS a projekty s vydaným právoplatným stavebným povolením a ukončeným procesom verejného obstarávania. Strednú prioritu majú projekty, ktoré majú možnosť uchádzať sa o cudzie a doplnkové zdroje financovania (majú oporu v programovej štruktúre operačných programov a prioritných osí EŠIF). Do kategórie 4 a 5 spadajú projekty nachádzajúce sa vo fáze úvah (bez stavebného povolenia či ukončeného procesu VO).

Formulár F3 - Hodnotiaca tabuľka pre výber projektov (upravený pre potreby obce)

Kategória	Úroveň dôležitosti	Hodnotiace kritérium - Opis podmienok pre zaradenie do priority	Projekt / aktivita
1	Najvyššia	a) Projekty vyplývajúce zo zákona a/alebo legislatívy EÚ b) Projekty riešiace havarijnú alebo mimoriadnu situáciu Splnená jedna z podmienok	3.2.1, 3.2.2
2	Vysoká	a) Projekty vyplývajúce a podporené v rámci VZN obce b) Projekty s právoplatným stavebným povolením a ukončeným VO c) Projekty MAS Splnená jedna z podmienok	1.1.1, 1.1.2, 1.1.5, 1.1.7, 1.2.1, 1.2.2, 1.2.4, 1.3.2, 1.4.1, 1.4.2, 2.1.1, 2.1.2, 2.2.2, 3.1.1, 3.1.2
3	Stredná	Projekty, ktoré majú možnosť uchádzať sa o cudzie a doplnkové zdroje financovania	1.1.3, 1.1.4, 1.1.6, 1.1.8, 1.2.3, 1.2.5, 1.3.1, 1.3.3, 2.2.1,
4	Nízka	a) Projekty definované ako zámery / v štádiu úvah.	-
5	Najnižšia	Ostatné	-

Zdroj: vlastné spracovanie



7 Záverečná časť

Formulár č. Z 1 - Schválenie PHSR

Schválenie PHSR	
Dokument	<p>Program hospodárskeho a sociálneho rozvoja obce Váhovce na roky 2015 – 2022.</p> <p>Program hospodárskeho a sociálneho rozvoja obce je strednodobý rozvojový dokument, ktorý je vypracovaný v súlade s cieľmi a prioritami ustanovenými v národnej stratégii a zohľadňuje ciele a priority ustanovené v programe hospodárskeho rozvoja a sociálneho rozvoja vyššieho územného celku, na území ktorého sa obec nachádza, a je vypracovaný podľa záväznej časti územnoplánovacej dokumentácie obce. Dokument je štruktúrovaný podľa Metodiky na vypracovanie Programu hospodárskeho a sociálneho rozvoja obce/obcí/VÚC (v zmysle novely Zákona NR SR č. 539/2008 Z. z. o podpore regionálneho rozvoja schválenej vládou SR 18. júna 2014).</p>
Spracovanie	<p>Spracovanie: spracovanie PHSR vykonala obec v partnerstve s mikroregionálnym združením, ktorá koordinovala proces tvorby PHSR a zabezpečovať dodržiavanie metodických postupov.</p> <p>Autorský kolektív: Ing. Judita Tóthová, Ing. Krisztina Varga</p> <p>Obdobie spracovania – september 2015 – december 2015</p>
Prerokovanie	<p>Prerokovanie v orgánoch samosprávy (výbory, komisie, rada)</p> <p>Verejné pripomienkovanie: 15.12.2015</p> <p>Posudzovanie SEA – nerelevantné</p>
Schválenie	<p>Návrh na uznesenie zastupiteľstva – obecné zastupiteľstvo schvaľuje PHSR obce Váhovce na roky 2015-2022.</p>

Zdroj: vlastné spracovanie



8 Prílohy

Súčasťou dokumentu sú nasledovné prílohy:

- Formulár č. Ú 6 – Ex-post hodnotenie predchádzajúceho PHSR
- Formulár č. A 7 – Ex ante hodnotenie stavu projektovej pripravenosti
- Formulár č. P 2 – Tabuľka ukazovateľov cieľov / prioritných oblastí PHSR
- Formulár č. F 2 – Finančný rámec PHSR



Program hospodárskeho a sociálneho rozvoja obce Váhovce na roky 2015 - 2022

8.1 Formulár č. Ú 6 – Ex-post hodnotenie predchádzajúceho PHSR

Formulár č. Ú 6 - Ex-post hodnotenie predchádzajúceho PHSR																			
v EUR																			
č.	Názov investície - projektu (obec, okres)	Číslo a názov aktivity	Klasifikácia investície (stavby) - triedy	Rok začatia	Ukazovateľ	Cena podľa vykonávacieho projektu		Objem finančných prostriedkov v príslušnom roku spolu			Finančné prostriedky podľa zdrojov								
				Rok dokončenia	Merná jednotka	Celkom	Z toho stavebná časť	Rok	Objem fin. prostriedkov	Z toho verejné investície	Štátny rozpočet	Rozpočet samosprávneho kraja	Rozpočet obce	Štátne účelové fondy	Úvery so zárukou štátu	Rozpočet EÚ	Kód OP	Súkr. zdroje	Iné zdroje
0	1	2	3	4	5	6	7	8	9	10	11	12	13	14	15	16	17	18	19
1	Výstavba nájomných bytov 2x4b.j	Opatrenie 1.1: Rozvoj miestnej technickej a dopravnej infraštruktúry	1122 - Trojbytové a viabytové budovy	2004		383 688,51	383 688,51												
				2004				2004	383 688,51	383 688,51	118 137,16		265 551,35				M VaRR SR		
2	Rekonštrukcia strechy kultúrneho domu a modernizácia	Aktivita 1.2.2: Rekonštruovať kultúrny dom	1261 - Budovy na kultúrnu a verejnú zábavu	2005		8 298,48													
				2005				2005	8 298,48	8 298,48			8 298,48						
3	Výstavba technickej vybavenosti k nájomným bytom TV k 8 b. j. + 12 RD	Opatrenie 1.1: Rozvoj miestnej technickej a dopravnej infraštruktúry	1122 - Trojbytové a viabytové budovy	2005															
				2005				2005	60 954,66	60 954,66			60 954,66						
4	Výstavba nájomných bytov 12 b. j.	Opatrenie 1.1: Rozvoj miestnej technickej a dopravnej infraštruktúry	1122 - Trojbytové a viabytové budovy	2004		480 616,45													
				2005				2005	480 616,45	480 616,45	144 181,11		336 435,34				M VaRR SR		
5	Výstavba nájomných bytov 14 b. j.	Opatrenie 1.1: Rozvoj miestnej technickej a dopravnej infraštruktúry	1122 - Trojbytové a viabytové budovy	2007		558 956,46													
				2008				2008	558 956,46	558 956,46	165 405,28		393 551,18				M VaRR SR		
6	Výstavba nájomných bytov 7 b. j.	Opatrenie 1.1: Rozvoj miestnej technickej a dopravnej infraštruktúry	1122 - Trojbytové a viabytové budovy	2009		1 221 053,88													
				2010				2010	1 221 053,88	1 221 053,88	931 700,00		289 353,88				M VaRR SR		
7	Modernizácia – prestavba obecnej stavby na spoločenské zariadenie	Aktivita 1.2.6: Zrekonštruovať bývalú budovu materskej školy na multifunkčné spoločenské zariadenie	1261 - Budovy na kultúrnu a verejnú zábavu	2013		197 976,00	197 976,00												
				2013				2013	197 976,00	197 976,00	57 743,00		8 249,00			131 984,00	PRV SR 2007 - 2013 /LEADER		
8	Modernizácia – prestavba verejných priestranstiev pri obecnej stavbe	Opatrenie 1.1: Rozvoj miestnej technickej a dopravnej infraštruktúry		2013		82 346,00													
				2013				2013	82 346,00	82 346,00	24 017,20		3 432,00			54 896,80	PRV SR 2007 - 2013 /LEADER		
9	Kúpa 4 BJ	Opatrenie 1.1: Rozvoj miestnej technickej a dopravnej infraštruktúry	1122 - Trojbytové a viabytové budovy	2014		230 579,08													
				2014				2014	230 579,08	230 579,08	76 740,00		153 839,08				M VaRR SR		
10	TV 4BJ	Opatrenie 1.1: Rozvoj miestnej technickej a dopravnej infraštruktúry		2014		10 130,00													
				2014				2014	10 130,00	10 130,00	7 090,00		3 040,00				M VaRR SR		



8.2 Formulár č. A 7 - Ex-ante hodnotenie - stav projektovej pripravenosti investícií k termínu aktualizácie PHSR, resp. vypracovania nového PHSR

Formulár č. A 7 - Ex-ante hodnotenie - stav projektovej pripravenosti investícií k termínu aktualizácie PHSR, resp. vypracovania nového PHSR (pipe_line)																			v tis. €
por. č.	Politika - oblasť	Názov investície (obec, okres)	Klasifikácia stavby - triedy	Rok začatia-plán	Technická príprava mesiac/rok	Cena podľa stavebného zámeru		Navrhovaný objem finančných prostriedkov v príslušnom roku spolu			Finančné prostriedky podľa zdrojov								
				Rok dokončenia-plán	ÚR:	Celkom	Z toho stavebná časť	Rok	Objem fin. prostriedkov v celkom	Z toho verejné investície	Štátny rozpočet	Rozpočet samosprávneho kraja	Rozpočet obce	Štátne účelové fondy	Úvery so zárukou štátu	Rozpočet EÚ	Kód OP	Súkr. zdroje	Iné zdroje
					SP:														
0	1	2	3	4	5	6	7	8	9	10	11	12	13	14	15	16	17	18	19
1	Politika (oblasť) - hospodárska	Vybudovanie cyklotrasy, obec Váhovce, okres Galanta		2017		300 000,00													
				2018				2018			30 000,00		15 000,00			255 000,00			
2	Politika (oblasť) - hospodárska	Rekonštrukcia kultúrneho domu, obec Váhovce, okres Galanta		2016		100 000,00													
				2017				2017			10 000,00		5 000,00			85 000,00			
3	Politika (oblasť) - sociálna																		
4	Politika (oblasť) - environmentálna	Rozšírenie a revitalizácia verejnej zelene, okres Galanta		2017		30 000,00													
				2018	2018			2018			3 000,00		1 500,00			25 500,00			



8.3 Formulár č. P2 - Tabuľka ukazovateľov cieľov / prioritných oblastí PHSR

Typ ukazovateľa	Ukazovateľ	Definícia	Informačný zdroj / odkaz	Merná jednotka	Východisková hodnota	Cieľová hodnota / Rok	
					Rok 2015	2018	2022
PRIORITNÁ OBLASŤ - Hospodárska							
Opatrenie 1.1 Rozvoj miestnej technickej a dopravnej infraštruktúry							
Hlavné ukazovatele:	Výstup	Náklady na realizáciu	OcÚ	EUR	0	0	100 000
	Výsledok	Dĺžka rekonštruovanej komunikácie	OcÚ	m	0	0	1 000
	Dopad	Zrealizované projekty miestnej technickej a dopravnej infraštruktúry	OcÚ	počet	0	0	1
Opatrenie 1.2 Rozvoj verejnej infraštruktúry							
Hlavné ukazovatele:	Výstup	Náklady na realizáciu	OcÚ	EUR	0	100 000	200 000
	Výsledok	Počet zrekonštruovaných objektov verejnej infraštruktúry	OcÚ	počet	0	1	2
	Dopad	Zrealizované projekty verejnej infraštruktúry	OcÚ	počet	0	1	2
Opatrenie 1.3 Rozvoj spoločenského života obyvateľov obce Váhovce							
Hlavné ukazovatele:	Výstup	Náklady na realizáciu	OcÚ	EUR	0	30 000	70 000
	Výsledok	Počet podporených kultúrnych a spoločenských aktivít a organizácií	OcÚ	počet	0	3	4
	Dopad	Zrealizované projekty pre rozvoj spoločenského života obyvateľov obce Váhovce	OcÚ	počet	0	3	4
Opatrenie 1.4 Podpora miestneho hospodárstva							
Opatrenie 1.4 Podpora miestneho hospodárstva	Výstup	Náklady na realizáciu	OcÚ	EUR	0	0	30 000
	Výsledok	Počet podporených aktivít v rámci rozvoja cestovného ruchu	OcÚ	počet	0	0	1
	Dopad	Zrealizované projekty na rozvoj cestovného ruchu	OcÚ	počet	0	0	1
PRIORITNÁ OBLASŤ - Sociálna							
Opatrenie 2.1 Rozvoj sociálnej infraštruktúry							
Hlavné ukazovatele:	Výstup	Náklady na realizáciu	OcÚ	EUR	0	0	150 000
	Výsledok	Počet zrekonštruovaných a vytvorených objektov sociálnej infraštruktúry	OcÚ	počet	0	0	1
	Dopad	Zrealizované projekty sociálnej infraštruktúry	OcÚ	počet	0	0	1
Opatrenie 2.2 Podpora vzdelanostnej infraštruktúry							



Hlavné ukazovatele:	Výstup	Náklady na realizáciu	OcÚ	EUR	0	0	40 000
	Výsledok	Počet aktivít v oblasti školstva a vzdelávania	OcÚ	počet	0	0	1
	Dopad	Zrealizované projekty v oblasti školstva a vzdelávania	OcÚ	počet	0	0	1
PRIORITNÁ OBLASŤ - Environmentálna							
Opatrenie 3.1 Zvýšenie prírodnej hodnoty obce							
Hlavné ukazovatele:	Výstup	Náklady na realizáciu	OcÚ	EUR	0	0	50 000
	Výsledok	Počet zrevitalizovaných a vytvorených plôch verejnej zelene	OcÚ	počet	0	0	1
	Dopad	Zrealizované projekty podporujúce zvýšenie prírodnej hodnoty obce	OcÚ	počet	0	0	1
Opatrenie 3.2 Zníženie výskytu odpadov na území obce							
Hlavné ukazovatele:	Výstup	Náklady na realizáciu	OcÚ	EUR	0	0	70 000
	Výsledok	Počet zlikvidovaných čiernych skládok	OcÚ	počet	0	0	2
	Dopad	Zrealizované projekty na zníženie výskytu odpadov na území obce	OcÚ	počet	0	0	2



Program hospodárskeho a sociálneho rozvoja obce Váhovce na roky 2015 - 2022

8.4 Formulár č. F 2 - Finančný rámec pre realizáciu PHSR obce

Formulár č. F 2 – Finančný rámec pre realizáciu PHSR obce/obcí/VÚC												
Názov opatrenia*	Kód a názov projektu/aktivity	Klasifikácia stavieb - trieda	Hlavný ukazovateľ - výsledku, dosahu	Termín začatia a ukončenia realizácie projektu / aktivity mesiac/rok - mesiac/rok	RN Spolu a=b+c+f+g+h	Verejné zdroje celkom b=c+d	Verejné zdroje		Súkromné zdroje e	Úverové zdroje f	EIB príspevok (informatívne) g	Iné zdroje h
							Národné celkom c	EÚ (EŠIF) celkom d				
I. Hospodárska politika					1 830 000 €	1 830 000 €	300 000 €	1 530 000 €	0 €	0 €	0 €	0 €
Opatrenie 1.1 Rozvoj miestnej technickej a dopravnej infraštruktúry	1.1.1 Rekonštrukcia a dobudovanie miestnych komunikácií	2112 - Miestne komunikácie	Dĺžka zrekonštruovanej komunikácie	2018 - 2020	150 000 €	150 000 €	22 500 €	127 500 €	0 €	0 €	0 €	0 €
	1.1.2 Vybudovanie a rekonštrukcia parkovísk	2112 - Miestne komunikácie	Počet vybudovaných parkovacích plôch	2018 - 2022	120 000 €	120 000 €	18 000 €	102 000 €	0 €	0 €	0 €	0 €
	1.1.3 Rekonštrukcia a dobudovanie verejného osvetlenia		Počet novovytvorených telies verejného osvetlenia	2021	50 000 €	50 000 €	7 500 €	42 500 €	0 €	0 €	0 €	0 €
	1.1.4 Rekonštrukcia a dobudovanie verejného rozhlasu		Počet novovytvorených telies verejného rozhlasu	2019	50 000 €	50 000 €	7 500 €	42 500 €	0 €	0 €	0 €	0 €
	1.1.5 Vybudovanie cyklotrasy	2111 - Cestné komunikácie	Dĺžka vybudovanej cyklotrasy	2018 -2020	300 000 €	300 000 €	45 000 €	255 000 €	0 €	0 €	0 €	0 €
	1.1.6 Vybudovanie a rekonštrukcia verejných priestranstiev na území obce - prvky drobnej architektúry, park, oddychová zóna		Počet vybudovaných a zrekonštruovaných verejných priestranstiev	2019 - 2022	100 000 €	100 000 €	15 000 €	85 000 €	0 €	0 €	0 €	0 €
	1.1.7 Zabezpečenie dopravy pre miestnych obyvateľov		Počet zakúpených dopravných prostriedkov	2018	15 000 €	15 000 €	2 250 €	12 750 €	0 €	0 €	0 €	0 €
	1.1.8 Vybudovanie kamerového systému		Počet kamier	2018 -2021	60 000 €	60 000 €	9 000 €	51 000 €	0 €	0 €	0 €	0 €
Opatrenie 1.2 Rozvoj verejnej infraštruktúry	1.2.1 Rekonštrukcia obecných budov a areálov	1274 - Ostatné budovy, i.n.	Počet zrekonštruovaných zariadení obcej infraštruktúry	2016 - 2022	350 000 €	350 000 €	52 500 €	297 500 €	0 €	0 €	0 €	0 €
	1.2.2 Vybudovanie detských ihrísk		Počet zrekonštruovaných a vytvorených objektov pre voľnočasové aktivity	2018	30 000 €	30 000 €	4 500 €	25 500 €	0 €	0 €	0 €	0 €
	1.2.3 Rekonštrukcia pamätníkov obce		Počet zrekonštruovaných pamätníkov obce	2020 - 2022	50 000 €	50 000 €	7 500 €	42 500 €	0 €	0 €	0 €	0 €
	1.2.4 Rekonštrukcia a dobudovanie autobusových zastávok		Počet zrekonštruovaných a dobudovaných autobusových zastávok	2021	40 000 €	40 000 €	6 000 €	34 000 €	0 €	0 €	0 €	0 €
	1.2.5 Rekonštrukcia tržnice		Počet zrekonštruovaných tržníc	2021	70 000 €	70 000 €	10 500 €	59 500 €	0 €	0 €	0 €	0 €
Opatrenie 1.3 Rozvoj spoločenského života obyvateľov obce Váhovce	1.3.1 Podpora kultúrnych a spoločenských aktivít a organizácií		Počet podporených kultúrnych a spoločenských aktivít a organizácií	2017 - 2022	30 000 €	30 000 €	30 000 €	0 €	0 €	0 €	0 €	0 €
	1.3.2 Rekonštrukcia a vybudovanie športových ihrísk a zariadení		Počet zrekonštruovaných a vybudovaných športových ihrísk a zariadení	2020 - 2022	100 000 €	100 000 €	15 000 €	85 000 €	0 €	0 €	0 €	0 €
	1.3.3 Vybudovanie centrálnej oddychovo-rekreačnej zóny		Počet vybudovaných centrálnej oddychovo - rekreačných zón	2018	150 000 €	150 000 €	22 500 €	127 500 €	0 €	0 €	0 €	0 €
Opatrenie 1.4 Podpora miestneho hospodárstva	1.4.1 Podpora podnikania a zamestnanosti		Počet podporených podnikateľských subjektov	2019 - 2022	55 000 €	55 000 €	8 250 €	46 750 €	0 €	0 €	0 €	0 €
	1.4.2 Podpora cestovného ruchu		Počet podporených aktivít v rámci rozvoja cestovného ruchu	2021 - 2022	110 000 €	110 000 €	16 500 €	93 500 €	0 €	0 €	0 €	0 €
II. Sociálna politika						490 000 €	490 000 €	73 500 €	416 500 €	0 €	0 €	0 €
Opatrenie 2.1 Rozvoj sociálnej infraštruktúry	2.1.1 Zabezpečenie sociálnej služby		Počet zabezpečených sociálnych služieb	2018	150 000 €	150 000 €	22 500 €	127 500 €	0 €	0 €	0 €	0 €
	2.1.2 Vybudovanie domu dôchodcov		Počet zrekonštruovaných a vytvorených objektov sociálnej infraštruktúry	2019	200 000 €	200 000 €	30 000 €	170 000 €	0 €	0 €	0 €	0 €
Opatrenie 2.2 Podpora vzdelanostnej infraštruktúry	2.2.1 Rekonštrukcia objektov školského vzdelávania a ich okolia	1263 - Školy, univerzity a budovy na vzdelávanie	Počet zrekonštruovaných objektov v oblasti školského vzdelávania	2020 - 2021	100 000 €	100 000 €	15 000 €	85 000 €	0 €	0 €	0 €	0 €
	2.2.2 Podpora vzdelávania na ZŠ a MŠ		Počet aktivít v oblasti školského vzdelávania	2020 - 2022	40 000 €	40 000 €	6 000 €	34 000 €	0 €	0 €	0 €	0 €
III. Environmentálna politika						315 000 €	315 000 €	85 500 €	229 500 €	0 €	0 €	0 €
Opatrenie 3.1 Zvýšenie prírodnej hodnoty obce	3.1.1 Rozšírenie a revitalizácia verejnej zelene		Počet zrevitalizovaných a vytvorených plôch verejnej zelene	2017 - 2022	80 000 €	80 000 €	12 000 €	68 000 €	0 €	0 €	0 €	0 €
	3.1.2 Vysadba vetrolamov a remizok		Počet vysadených vetrolamov a remizok	2018 - 2022	45 000 €	45 000 €	45 000 €	0 €	0 €	0 €	0 €	0 €
Opatrenie 3.2 Zníženie výskytu odpadov na území obce	3.2.1 Vybudovať zberný dvor odpadov		Počet vybudovaných zberných dvorov	2021	100 000 €	100 000 €	15 000 €	85 000 €	0 €	0 €	0 €	0 €
	3.2.2 Rekonštruovať nelegálne sklady odpadov		Počet zlikvidovaných čiernych skládok	2018 - 2020	90 000 €	90 000 €	13 500 €	76 500 €	0 €	0 €	0 €	0 €
Celkom						2 635 000 €	2 635 000 €	459 000 €	2 176 000 €	0 €	0 €	0 €