



**Program hospodárskeho a sociálneho rozvoja obce Jatov 2016 - 2024**

## **Program hospodárskeho a sociálneho rozvoja obce Jatov**



**2016 - 2024**



## Program hospodárskeho a sociálneho rozvoja obce Jatov 2016 - 2024

Názov	Program hospodárskeho a sociálneho rozvoja obce Jatov 2016 - 2024
Územné vymedzenie:	Nitriansky samosprávny kraj Okres: Nové Zámky Obec: Jatov
Región:	Mikroregión CEDRON - NITRAVA
Nadmorská výška:	115 m n. m.
Počet obyvateľov:	776
Rozloha/hustota obyvateľstva	1 866 ha/42 obyv./km <sup>2</sup>
Územný plán obce schválený	áno
Dátum schválenia PHSR	14.01.2016
Dátum platnosti PHSR	Od 15.01.2016 do 15.01.2024
Verzia	1.0
Publikovaný verejne	



## Program hospodárskeho a sociálneho rozvoja obce Jatov 2016 - 2024

### Obsah

Úvod .....	4
<b>1. Zámer spracovania PHSR .....</b>	<b>6</b>
<b>2. Harmonogram spracovania PHSR .....</b>	<b>7</b>
<b>3. Východiskové koncepcné dokumenty .....</b>	<b>10</b>
<b>4. Analytická časť .....</b>	<b>11</b>
4.1 Analýza vnútorného prostredia	
4.1.1 História obce	
4.1.2 Geografické hľadisko	
4.1.3 Prírodné zdroje	
4.1.4 Demografické zdroje	
4.1.5 Administratívne kapacity obce	
4.1.6 Sociálna infraštruktúra	
4.1.7 Kultúrny a spoločenský život	
4.1.8 Mimovládny sektor	
4.1.9 Podnikateľské prostredie	
4.1.10 Materiálne zdroje	
4.1.11 Cestovný ruch	
4.2 Analýza vonkajšieho prostredia	
4.3 SWOT	
4.4 Zhodnotenie hlavných disparít a faktorov rozvoja	
<b>5. Strategická časť .....</b>	<b>58</b>
5.1 Vízia rozvoja územia obce	
5.2 Strategický cieľ	
<b>6. Programová časť .....</b>	<b>61</b>
6.1 Opatrenia a projekty vrátane ich priradenia k jednotlivým prioritám	
<b>7. Realizačná časť .....</b>	<b>63</b>
7.1 Popis postupov organizačného a inštitucionálneho zabezpečenia realizácie PHSR	
7.2 Systém monitorovania a hodnotenia	
7.3 Akčný plán	
<b>8. Finančná časť .....</b>	<b>69</b>
8.1 Indikatívny finančný plán na celú realizáciu PHSR	
8.2 Model viaczdrojového financovania jednotlivých projektov	
<b>Záverečná časť .....</b>	<b>74</b>
<b>Prílohy</b>	



## **Program hospodárskeho a sociálneho rozvoja obce Jatov 2016 - 2024**

### **Úvod**

Posledná dekáda 20. storočia až po súčasnosť je poznačená kumuláciou procesov, ktoré výrazne predznamovali dynamiku a charakter premien spoločensko-politických, hospodárskych, sociálnych, sociálno-kultúrnych s celou škálou pozitívnych ale aj problémových dopadov na spoločnosť i jednotlivé spoločenstvá na Slovensku. Významné sú nadnárodné súvislosti prebiehajúcich procesov, keďže sa netýkajú len jednej krajiny, ale sú súčasťou priestorovo širších premien, ktoré majú významné, prinajmenšom európske súvislosti. Premieta sa to, resp. Odráža v európskych integračných procesoch, v hľadaní podôb štátnych i spoločných európskych postupov, pri riešení problémov, pri usmerňovaní vývojových procesov, pri hľadaní spoločných či koordinovaných politík.

Program hospodárskeho a sociálneho rozvoja je základným dokumentom, ktorým si obec pri výkone svojej činnosti zabezpečuje rozvoj svojho územia a stará sa o potreby obyvateľov.

Je to strednodobý programový dokument, ktorý bol spracovaný na základe zákona č. 539/2008 Z. z. o podpore regionálneho rozvoja v znení zákona č. 309/2014 Z. z. Pri spracovávaní boli rešpektované zásady regionálnej politiky vlády Slovenskej republiky a princípy regionálnej politiky Európskej únie zakotvené najmä v nariadeniach Európskeho parlamentu a Rady (EÚ) č. 1303/2013 zo 17. decembra 2013, ktorým sa stanovujú spoločné ustanovenia o Európskom fonde regionálneho rozvoja, Európskom sociálnom fonde, Kohéznom fonde, Európskom poľnohospodárskom fonde pre rozvoj vidieka a Európskom námornom a rybárskom fonde a ktorým sa stanovujú všeobecné ustanovenia o Európskom fonde regionálneho rozvoja, Európskom sociálnom fonde, Kohéznom fonde a Európskom námornom a rybárskom fonde, a ktorým sa zrušuje nariadenie Rady (ES) č. 1083/2006 a v zmysle delegovaného nariadenia Komisie (EÚ) č. 480/2014 z 3. marca 2014.

Program je komplexným dokumentom, integrujúcim otázky rozvoja fyzických štruktúr so sociálnymi, ekonomickými a ďalšími aspektami. Preto má voči ostatným plánovacím dokumentom spracovaným na miestnej úrovni zastrešujúcu funkciu. Na rozdiel od územného plánu, ktorý rieši najmä otázky fyzického rozvoja územia (lokalizáciu zástavby a priestorové regulatívy pre stavebný rozvoj, funkčné využitie rozvojových plôch), program rozvoja sa



## **Program hospodárskeho a sociálneho rozvoja obce Jatov 2016 - 2024**

podrobnejšie zaoberá otázkami ekonomického a sociálneho rozvoja, čím vo vzťahu k územnému plánu plní komplementárnu funkciu.

Aj napriek komplexnosti programu rozvoja nie je cieľom vyčerpávajúco obsiahnuť všetky problémy a nájsť na všetky optimálne riešenie.

Program hospodárskeho a sociálneho rozvoja obce je v súlade s cieľmi a prioritami ustanovenými v Národnom rozvojovom pláne a s metodikou na vypracovanie príslušného PHSR pre obce a mestá.

Program hospodárskeho a sociálneho rozvoja obce Jatov 2015 – 2023 s výhľadom do roku 2025 je v súlade s nasledujúcimi strategickými dokumentami na národnej úrovni, úrovni samosprávneho kraja a na úrovni miestnej samosprávy.

### **Národná úroveň:**

- Národná stratégia regionálneho rozvoja Slovenskej republiky.
- Koncepcia územného rozvoja Slovenska 2001 v znení KURS 2011.
- Partnerská dohoda SR na roky 2014 – 2020.
- Pozičný dokument Európskej komisie k Partnerskej dohode a program SR na roky 2014 – 2020
- Operačné programy pre programové obdobie 2014 – 2020

### **Úroveň samosprávneho kraja:**

- Program hospodárskeho a sociálneho rozvoja Nitrianskeho samosprávneho kraja 2012 – 2018
- Územný plán regiónu Nitrianskeho kraja

### **Úroveň miestnej samosprávy:**

- Územný plán obce Jatov
- Program hospodárskeho a sociálneho rozvoja obce Jatov



## Program hospodárskeho a sociálneho rozvoja obce Jatov 2016 - 2024

### 1. Zámer spracovania

Hlavným zámerom spracovania programu hospodárskeho a sociálneho rozvoja je vízia progresívnej vidieckej obce, ktorej cieľom je v čo najväčšej miere uspokojovať potreby občanov, umožňovať rozvoj podnikateľských aktivít a cestovného ruchu na území mesta a v čo najväčšej miere využívať výhodnú geografickú polohu za podmienok trvalo udržateľného rozvoja.

<b>Zámer spracovania PHSR</b>	
<b>Názov dokumentu</b>	<ul style="list-style-type: none"><li>• Program hospodárskeho a sociálneho rozvoja obce Jatov na roky 2016 – 2024</li></ul>
<b>Forma spracovania</b>	<ul style="list-style-type: none"><li>• pracovníkmi kancelárie Mikroregiónu CEDRON – NITRAV</li><li>• v spolupráci s pracovníkmi samosprávy,</li></ul>
<b>Riadenie procesu spracovania</b>	<ul style="list-style-type: none"><li>• proces spracovania PHSR bol riadený pracovníkmi kancelárie MR CEDRON – NITRAVA v spolupráci s externým expertom na regionálny rozvoj</li><li>• obec si vytypovala členov pracovnej skupiny, ktorá bola zložená z poslancov OZ, členov komisií pri OZ, zamestnancov OcÚ</li><li>• do procesu spracovania PHSR boli zapojené školy a školské zariadenia, miestni podnikatelia, spoločenské organizácie a športové kluby</li><li>• verejnosť obce bola informovaná prostredníctvom miestneho rozhlasu, prostredníctvom informačných tabúl.</li><li>• Členovia pracovných skupín sa pravidelne zúčastňovali koordinačných stretnutí, kde boli poskytované informácie k realizácii postupných krokov prípravy PHSR</li><li>• Dotazníkový prieskum – občania, školy, podnikatelia.</li><li>• Ankety na verejných stretnutiach</li><li>• Verejné stretnutia s občanmi</li></ul>
<b>Obdobie spracovania</b>	<ul style="list-style-type: none"><li>• obdobie spracovania: máj 2015 – december 2015</li></ul>
<b>Financovanie spracovania</b>	<ul style="list-style-type: none"><li>• náklady na samotné spracovanie PHSR sú hradené z členského príspevku obce do Mikroregiónu CEDRON - NITRAVA</li></ul>



## Program hospodárskeho a sociálneho rozvoja obce Jatov 2016 - 2024

### 2. Harmonogram spracovania PHSR

Harmonogram spracovania PHSR												
Termín	I	II	III	IV	V	VI	VII	VIII	IX	X	XI	XII
Úvod												
Analytická časť												
Strategická časť												
Programová časť												
Realizačná časť												
Finančná časť												
Záver												



## Program hospodárskeho a sociálneho rozvoja obce Jatov 2016 - 2024

### Metódy zapojenia verejnosti do prípravy PHSR

Metóda	Informovanie verejnosti	Získavanie názorov verejnosti	Zohľadnenie názorov verejnosti
Tlačené materiály			
Verejné informačné tabule	áno		
Plagáty	áno		
Využitie existujúcich médií			
Účasť na miestnych aktivitách a podujatiach	áno	áno	
Zverejňovanie informácií	áno		
Stretnutia	áno		
Relácie v obecnom rozhlase	áno		
Webstránka	áno		
Stretnutia			
Stretnutia s kľúčovými ľuďmi/skupinami	áno	áno	áno
Koordinačné stretnutia	áno	áno	áno
Verejné stretnutia	áno	áno	áno
Návštevy v dotknutom území	áno	áno	áno
Brainstormingové stretnutia s verejnosťou	áno	áno	áno
Rozhovory a prieskumy			
Dotazníky pre záujmové skupiny	áno	áno	áno
Dotazník pre širokú verejnosť	áno	áno	áno
Poradné skupiny			
Pracovné skupiny	áno	áno	áno





## Program hospodárskeho a sociálneho rozvoja obce Jatov 2016 - 2024

### Štruktúra dokumentu:

#### Úvod

#### 1. Zámer spracovania PHSR

#### 2. Harmonogram spracovania PHSR

#### 3. Východiskové koncepcné dokumenty

4. **Analytická časť:** obsahuje komplexné hodnotenie a analýzu východiskovej situácie obce, odhad budúceho vývoja, možné riziká a ohrozenia vo väzbe na existujúce stratégie a koncepcie a využívanie vnútorného potenciálu územia, jeho limitov a rozvoja, definovanie podmienok udržateľného rozvoja obce.

5. **Strategická časť:** obsahuje stratégiu rozvoja obce pri zohľadnení jej vnútorných špecifik a určí hlavné smery, priority a ciele rozvoja obce rešpektovaním princípov regionálnej politiky s cieľom dosiahnutia vyváženého udržateľného rozvoja územia.

6. **Programová časť:** obsahuje predovšetkým zoznam opatrení a aktivít na zabezpečenie realizácie programu rozvoja obce.

7. **Realizačná časť:** zameriava sa na popis postupov inštitucionálneho zabezpečenia formou partnerstva a organizačné zabezpečenie realizácie programu rozvoja obce, systém monitorovania a hodnotenia plnenia programu rozvoja obce s ustanovením merateľných ukazovateľov, vecný a časový harmonogram realizácie programu rozvoja obce formou akčných plánov.

8. **Finančná časť:** finančné zabezpečenie jednotlivých opatrení a aktivít, inštitucionálnej a organizačnej stránky realizácie programu rozvoja obce.

#### Záver

#### Prílohy



## **Program hospodárskeho a sociálneho rozvoja obce Jatov 2016 - 2024**

### **3. Východiskové koncepčné dokumenty**

K spracovaniu PHSR obce Jatov boli použité východiskové koncepčné dokumenty:

- Územný plán obce Jatov bol schválený 26.1.2010, prvé zmeny a doplnky č.1/2015
- PHSR bol schválený na roky 2005 – 2015
- Register obnovenej evidencie pozemkov bol schválený v roku 2012



## **Program hospodárskeho a sociálneho rozvoja obce Jatov 2016 - 2024**

### **4. Analytická časť**

#### **4.1. Analýza vnútorného prostredia**

##### **4.1.1. História**

Prví osadníci prišli do oblasti Jatova ešte v staršej dobe bronzovej. V polohe Železničná zastávka Dolný Jatov založili nositelia maďarovskej kultúry roľnícke sídlisko. Po vyše tisícročí sa v severovýchodnej časti chotára v polohe Čierny vršok usadili Kelti, predstavitelia laténskej kultúry z mladšej doby železnej. Systematické osídlenie rôznych častí chotára začína od 9. storočia a trvá s menšími prestávkami až do súčasnosti - poloha Čierny vršok, Kendereš, Konopné, Kesovské, Obec č. p. 6, Malý Jatov I, II a poloha bez udania názvu. Chotár Jatova bol nepretržite osídlený od 9. po 14. storočie. Dokazuje to množstvo archeologických nálezísk v rôznych častiach katastra obce. V 9. storočí sa dve skupiny obyvateľstva slovanského pôvodu usadili nezávisle od seba na dvoch miestach v blízkosti potokov tečúcich v okolí Jatova. Jedna skupina založila osadu na ľavom brehu potoka Trnovec v dnešnej polohe Kendereš a druhá skupina si vybrala za miesto na založenie sídliska piesočné a sprašové vyvýšeniny na ľavom brehu Dlhého kanála - poloha Pri čatorni.

Až do roku 1848 bol Jatov súčasťou Nitrianskej stolice a patrila do Nitrianskeho slúžnovského okresu. V rokoch 1850 - 1860 bol včlenený do Dolnonitrianskej stolice. Neskôr od roku 1867 sa stal súčasťou Nitrianskej župy (do roku 1922). Zo štyroch osád, ktoré sa postupne vyvinuli na území chotára dnešnej obce Jatov, zohral hlavnú úlohu v premenách času Dolný Jatov. Cez obec viedla cesta spájajúca lokálne Nové Zámky so Šaľou. V stredoveku sa táto komunikácia nazývala Českou cestou. Spájala centrum Uhorského kráľovstva - Budín s metropolou Čiech - Prahou.

Pre novodobé dejiny obce Jatov má najväčší význam jej osamostatnenie v roku 1952. Stala sa tak najmladšou obcou Novozámockého okresu. Obec vznikla odčlenením štyroch osád - Dolný Jatov, Malý Jatov, Čierny vršok a Kendereš od Tvrdošoviec. Nastúpila na cestu postupnej modernizácie infraštruktúry, rozvoja a výstavby. Zvýšila sa vzdelanostná, kultúrna a ekonomická úroveň obyvateľstva. Jatov bol v rokoch 1949 -1960 začlenený do Novozámockého okresu a Nitrianskeho kraja, od roku 1960 do Západoslovenského kraja. Prípravný výbor Miestneho národného výboru vznikol už 24.4.1951. Predsedom historicky prvého miestneho národného výboru už samostatnej obce sa vo februári 1952 stal Štefan Varga



## **Program hospodárskeho a sociálneho rozvoja obce Jatov 2016 - 2024**

st., podpredsedom Ján Markovič. V 50. rokoch 20. storočia došlo k pomerne častému striedaniu osôb na poste predsedu a tajomníka MNV. V roku 1978 sa vtedajší národný výbor presťahoval do novopostaveného objektu, kde sídli dodnes. Obecný rozhlas bol zavedený v roku 1972.

V druhej polovici 20. storočia značne pokročila výstavba rodinných domov, pričom výrazný bol aj prírastok obyvateľstva. Priaznivý demografický vývoj súvisel aj s optimálnejšími ekonomickými faktormi. Rokom 1990 nastáva nová etapa aj v živote občanov Jatova. Po nežnej revolúcii v novembri 1989 padla vláda jednej strany - komunistickej, nastala demokratizácia spoločnosti. Občania sa svojou účasťou vo voľbách do národných a samosprávnych orgánov zúčastňujú priamo na verejnom živote. Obecná samospráva bola obnovená 1.1.1991. Prvý január 1993 bol začiatkom novej histórie mladého štátu Slovenskej republiky. Jej zrod uvítali aj občania Jatova. V dňoch 30.9. - 1.10.1994 sa konali predčasné voľby do Národnej rady SR. Prvá historická priama voľba prezidenta SR sa uskutočnila 29.5.1999. Od 1.1.1997 nadobudol platnosť zákon o novom administratívno - územnom členení Slovenska. Jatov naďalej patrí do okresu Nové Zámky a Nitrianskeho kraja.

Od 1.4.2002 fungujú orgány samosprávneho kraja - vyššie územné celky na čele so županmi. Voľby do zastupiteľstva Nitrianskeho samosprávneho kraja sa konali 1.12.2002. Obec v rámci osláv svojho výročia prijala program obnovy, ako prejav zodpovednosti za historický odkaz svojich predkov, ktorých túžbou bolo žiť v peknom prostredí. Rozvojové zámery obce sa plnia v postupnej realizácii podzemných sietí - plynofikácia a vodovod je ukončený. V obci sa rozširujú podnikateľské aktivity, či už zo strany právnych subjektov alebo fyzických osôb. Ťažisko činnosti obce je vo zveľadení toho, čo existuje, hlavne v občianskom zánítení za vec čistejšej a krajšej obce. Cieľom obnovy je získať občana pre spoločnú vec - venovať pozornosť verejným priestranstvám dediny, uvedomiť si, že domovom nie je len vlastný dom, ale celá obec, jej ulice a priedomia. Oslovujeme mladšiu generáciu, ktorá určitou mierou stratila blízky vzťah k prostrediu za plotmi svojich rodičovských domovov. Naším cieľom je vyhlásenie zápasu proti ľahostajnosti a nevšímavosti k tomu, ako obec vyzerá. Ide o výchovu občana - žiť v takom prostredí, na ktoré bude hrdý. Rozhodne sa budeme snažiť v budúcnosti naplniť sny a túžby všetkých občanov vidieť svoj domov krajší a prítiažlivejší a obec takú, aká má byť'.



## **Program hospodárskeho a sociálneho rozvoja obce Jatov 2016 - 2024**

### **4.1.2. Geografické hľadisko**

Zemepisná poloha obce je približne 48°7'37'' N (S) severnej šírky a 18°1'36'' E (V) východnej dĺžky. Obec Jatov sa rozprestiera v Podunajskej nížine na ľavom brehu Cabajského potoka, uprostred juhozápadného Slovenska, 27 km severozápadne od Nových Zámkov. Zaberá plochu 1 866 ha so 790 obyvateľmi. Katastrálne hranice obce susedia na severe s katastrálnym územím obce Rastislavice, Poľný Kesov a Trnovec nad Váhom v smere od východu na západ. Južne od Jatova sa nachádza obec Tvrdosovce a juhozápadne obec Selice. Najdlhšou susediacou katastrálnou hranicou je hranica na severozápade s obcou Trnovec nad Váhom. Približne stredom katastrálneho územia obce Jatov prechádza štátna komunikácia číslo 75, tiahnuca sa z Nových Zámkov do Bratislavy.

Nadmorská výška v priemere predstavuje 115 m nad morom. Časť obce Dolný Jatov dosahuje výšku 116 m nad morom. Časť Kendereš a Malý Jatov sú položené nižšie - 114 m nad morom. Obec má výhodnú dopravnú polohu. Prechádza ňou spojnice železničnej trate Nové Zámky - Bratislava, ako aj cesta spájajúca uvedené lokality. Obec tvoria tri sídelné útvary: Dolný Jatov, Kendereš, Malý Jatov.

### **4.1.3. Prírodné zdroje**

#### ***4.1.3.1. Klimatické pomery***

Najdôležitejšími činiteľmi, ktoré určujú klimatický ráz obce, sú teplota vzduchu a zrážky. Prvým ukazovateľom teplotných pomerov je ročný priemer teploty vzduchu, ktorý tu dosahuje hodnotu 9°C. Druhým najdôležitejším činiteľom pri vytváraní rázu klímy obce sú zrážky. Priemerný ročný úhrn zrážok dosahuje hodnoty 550 - 600 mm. Z toho polovica spadne v teplom polroku, čo má veľký význam z hľadiska poľnohospodárskej produkcie. V porovnaní s ostatnými časťami Slovenska padá na Podunajskej nížine najmenej zrážok, čiže aj Jatov sa zaraďuje medzi najsuchšie a zároveň najteplejšie oblasti. V ročnom hodnotení smerov vetra prevláda severozápadné prúdenie.



## Program hospodárskeho a sociálneho rozvoja obce Jatov 2016 - 2024

### 4.1.3.2. Geomorfologická a geologická charakteristika

Obec Jatov patrí k nížinným typom. Začleňujeme ju do Malej dunajskej kotliny, ktorá je geomorfologickou subprovinciou Zápodopanónskej panvy. Jej oblasťou je hlavná geomorfologická jednotka - Podunajská nížina. Katastrálne územie obce Jatov je typom poľnohospodárskej nížinnej krajiny s cenným agrárnym potenciálom. V rámci Podunajskej nížiny, vzhľadom k morfológii krajiny sa vyčleňuje Podunajská rovina, na ktorej leží aj chotár Jatova. Štvrtohorné usadeniny, rozšírené na Podunajskej nížine, na ktorých sú úrodné pôdy obrábané od neolitu (mladšia doba kamenná, 5000 - 1 900 pred Kr.). Hlavným činiteľom, ktorý formoval v posledných geologických dobách toto územie bol európsky veľtok Dunaj. Územie Podunajskej roviny má mladý reliéf, vytvorený ručnou akumuláciou. Tvorí ho priečne a pozdĺžne duny a povrchové formy nepravidelných tvarov, vystupujúce do výšky aj 15 - 20 m nad okolitý terén roviny, pričom v Jatove dosahujú maximálnu výšku 123 m nad morom. Jatov sa v rámci Podunajskej roviny rozprestiera na Novozámockých pláňavách.

### 4.1.3.3. Pôdny fond a jeho využitie

Na štruktúre pôdnej pokrývky Jatova sa podieľajú viaceré druhy a typy pôd. V Jatove nájdeme pôdy ílovito - hlinité, ktoré sa viažu predovšetkým na zrnitostne ťažšie riečne uloženiny, na sprašové hliny. Jatov má černozemné, lužné pôdy a slaniská. Z hľadiska využitia pôdneho fondu poľnohospodárska pôda v chotári Jatova zaberá 1 588 ha, z toho orná pôda 1 466 ha a vinice necelý 1 ha. Z nepoľnohospodárskej pôdy zaberajú lesné pozemky 48 ha, zastavané plochy a nádvorcia 115 ha. Celková výmera pôdy predstavuje 1866 ha.

Tabuľka – Pôdny fond obce v ha

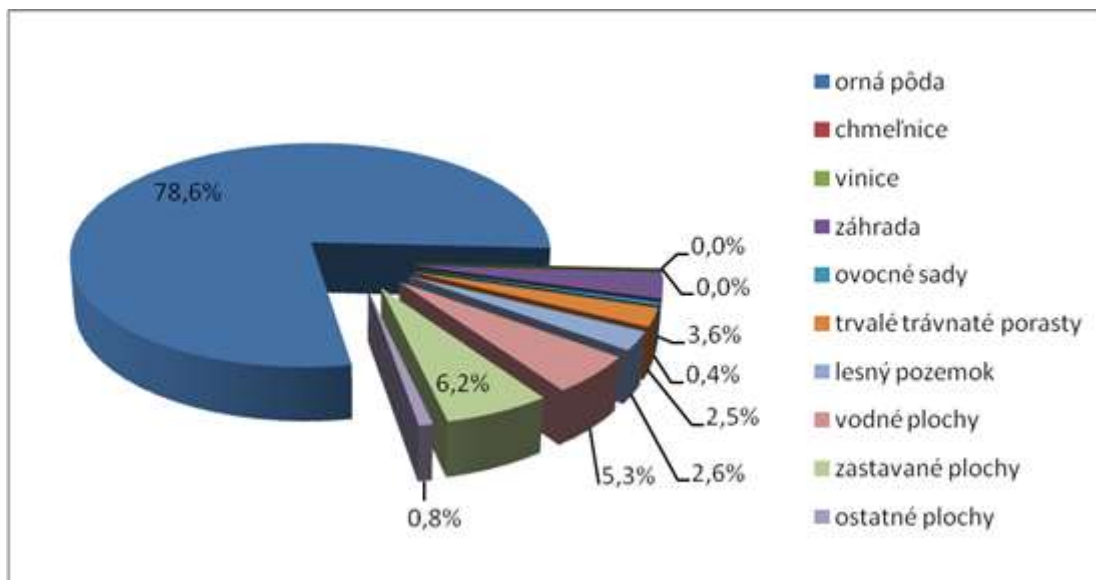
Kataster	Spolu	Poľnohospodárska pôda (ha)				Nepoľnohospodárska pôda (ha)				
		Orná pôda	Trvalé kultúry	TTP	Spolu	Lesná pôda	Vodná pôda	Zastavaná pôda	Ostatná pôda	Spolu
Obec Jatov	1865,69	1466,01	0	47,3	1588	48,48	98,75	115,11	15,3	2776,88
V%	100%	78,6%	0,0%	2,5%	85,1%	2,6%	5,3%	6,2%	0,8%	14,9%

Zdroj: [www.statistics.sk](http://www.statistics.sk), DataCube, 2015



## Program hospodárskeho a sociálneho rozvoja obce Jatov 2016 - 2024

Graf – Pôdny fond obce v %



Zdroj: Tabuľka

### 4.1.3.4. Voda

Západná časť odlesneného chotára je rovina v močaristej nížine odvodňovanej Dlhým kanálom. Cabajský potok je 29,2 km dlhý ľavostranný prítok Dlhého kanála. Pramení v južnej časti Nitrianskej pahorkatiny vo výške okolo 200 m nad morom. Medzi Cabajským potokom a Tvrdošovským potokom je vybudovaný umelý odvodňovací kanál Nemeštág. Prechádza chotárom Jatova a Tvrdošoviec. V obci sa nachádza aj vodná nádrž, ktorá je v správe Slovenského rybárskeho zväzu. V okolí obce sa nachádzajú zdroje podzemných vôd. Geotermálne vrty alebo pramene sa v katastri obce nenachádzajú.

### 4.1.3.5. Lesy

V katastrálnom území obce Jatov sa nachádzajú lesy vo výmere 27,4 ha. Viac ako 51 % z celkovej výmery lesov tvorí drevina topoľa šľachteného s rozlohou 14,14 ha.. Druhý najväčší podiel tvorí jaseň s rozlohou 7,98 ha.



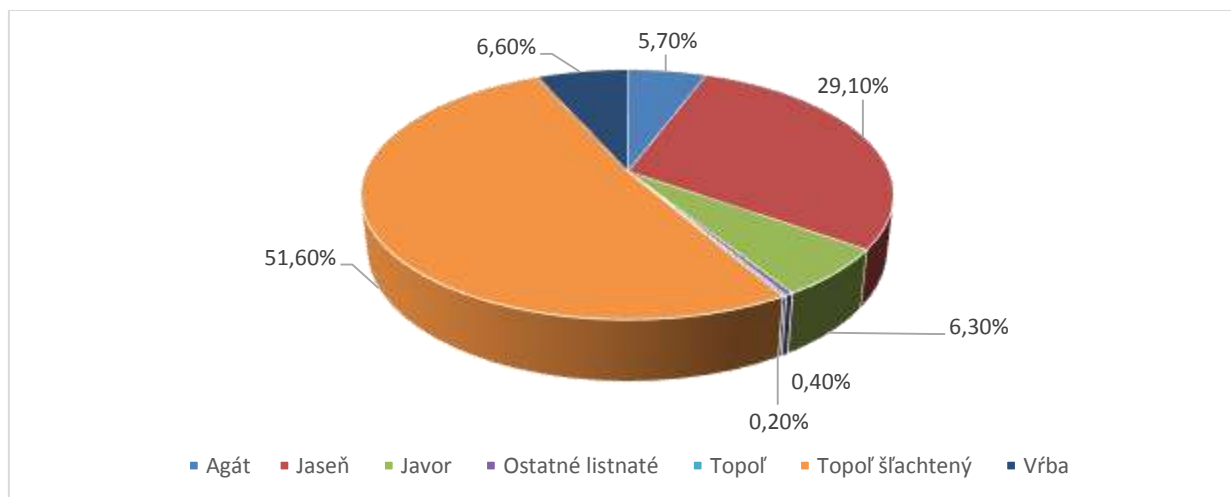
## Program hospodárskeho a sociálneho rozvoja obce Jatov 2016 - 2024

Tabuľka – Drevinové zloženie

Drevina	Výmera v ha
Agát	1,55
Jaseň	7,98
Javor	1,73
Ostatné listnaté	0,12
Topoľ	0,06
Topoľ šľachtený	14,14
Vrba	1,82
<b>Spolu</b>	<b>27,41</b>

Zdroj: Národné lesnícke centrum Zvolen, 2015

Graf – Drevinové zloženie



V katastrálnom území obce sú zásoby listnatej dreveniny celkom v množstve 2 107 m<sup>3</sup>.

### 4.1.3.6. Nerastné suroviny

V katastrálnom území obce Jatov sa neeviduje žiadny výskyt ani ťažba nerastných surovín.

### 4.1.3.7. Chránené územia

V katastrálnom území obce sa nachádzajú nasledovné záujmové oblasti:

- Chránené vtáčie územie Dolné Považie vyhlásené Vyhláškou MŽP SR č. 593/2006 Z. z.,
- Slanisko pri Čiernom vršku,
- Cabajský potok s brehovými porastmi,
- Vodná nádrž Jatov.





## Program hospodárskeho a sociálneho rozvoja obce Jatov 2016 - 2024

### 4.1.4. Demografické zdroje

#### 4.1.4.1. Počet obyvateľov

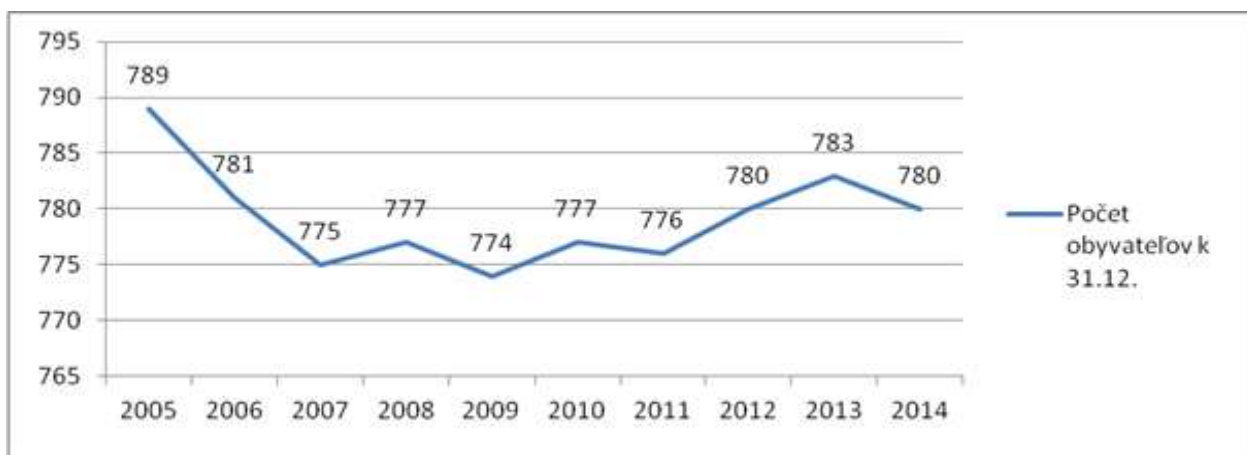
Obec Jatov patrí medzi stredne veľké obce. Počet obyvateľov k 31.12. od roku 2005 do roku 2007 klesol o 1,8 %. Do roku 2011 bolo v obci okolo 775 obyvateľov, od roku 2011 sa začal počet zvyšovať. K 31.12.2014 bolo v obci 783 obyvateľov.

Tabuľka – Počet obyvateľov k 3.12.

	2005	2006	2007	2008	2009	2010	2011	2012	2013	2014
<b>Počet obyvateľov</b>	789	781	775	777	774	777	776	780	783	780

Zdroj: Štatistický úrad SR, 2015

Graf – Vývoj počtu obyvateľov k 31.12.



V roku 2005 tvorila mužská populácia väčšinový podiel z celkového počtu obyvateľov a to 50,8 %. V roku 2012 sa počet žien prevýšil nad počet mužov. Za celých 10 rokov sa počet mužov znížil o 3,5 %, v prípade žien ide o zvýšenie počtu o 1,3 %.

Tabuľka – Pohlavná štruktúra

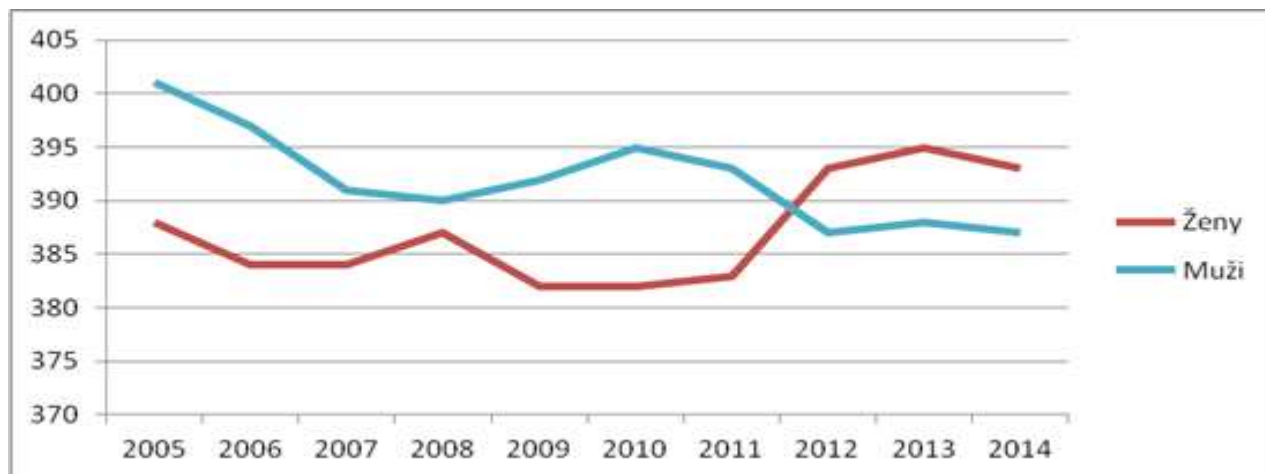
	2005	2006	2007	2008	2009	2010	2011	2012	2013	2014
<b>Ženy</b>	388	384	384	387	382	382	383	393	395	393
<b>Muži</b>	401	397	391	390	392	395	393	387	388	387

Zdroj: Štatistický úrad SR, 2015



## Program hospodárskeho a sociálneho rozvoja obce Jatov 2016 - 2024

Graf – Pohlavná štruktúra



### 4.1.4.2. Demografické pohyby obyvateľstva

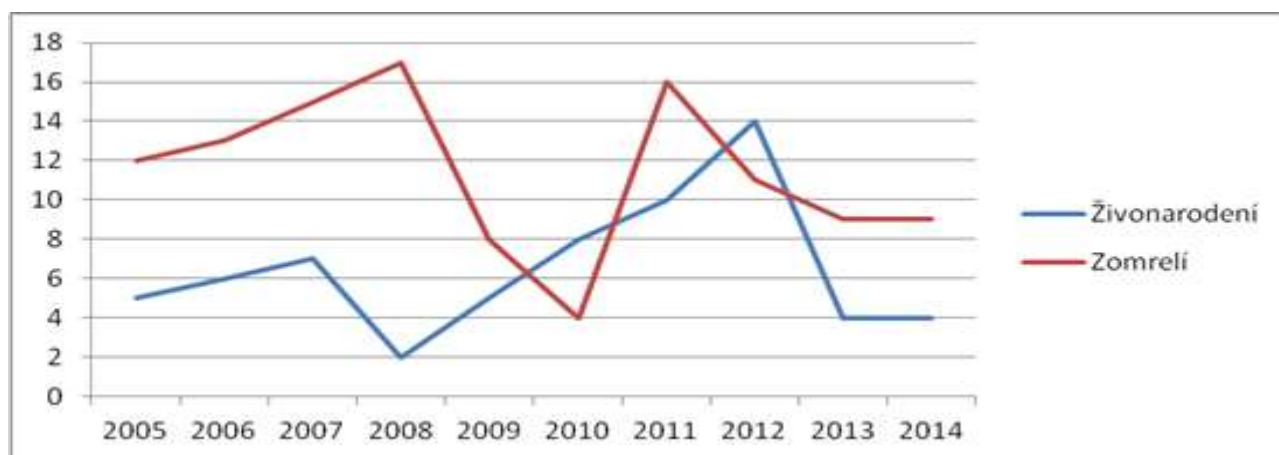
V obci Jatov je mortalita a natalita evidovaná za posledných 10 rokov nasledovne:

Tabuľka – Natalita a mortalita

Rok	2005	2006	2007	2008	2009	2010	2011	2012	2013	2014
živonarodení	5	6	7	2	5	8	10	14	4	4
zomrelí	12	13	15	17	8	4	16	11	9	9

Zdroj: Štatistický úrad SR, 2015

Graf – Natalita a mortalita



Okrem rokov 2010 a 2012, prevládala mortalita nad natalitou. Najvyšší počet zomrelých bol v roku 2008 s počtom 17. Najvyšší počet živonarodených bolo v roku 2012 s počtom 14.



## Program hospodárskeho a sociálneho rozvoja obce Jatov 2016 - 2024

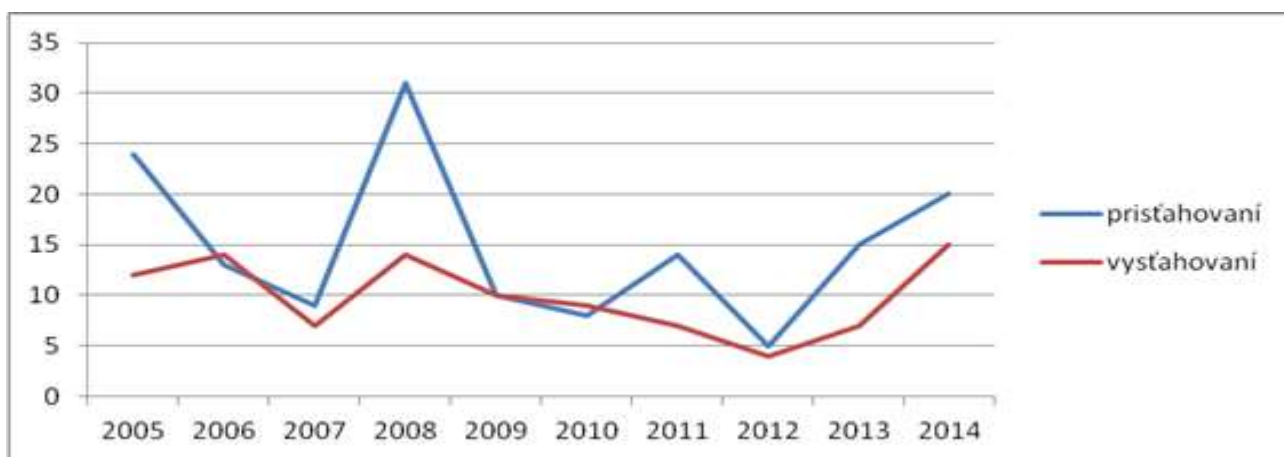
### 4.1.4.3. Migrácia obyvateľstva

Od roku 2005 stále pribúdajú noví obyvatelia, najviac ľudí sa prisťahovalo v roku 2008 a to 31 ľudí. Najviac vystáňovaných bolo v roku 2014 a to 15 ľudí.

Rok	2005	2006	2007	2008	2009	2010	2011	2012	2013	2014
<b>prisťahovaní</b>	24	13	9	31	10	8	14	5	15	20
<b>vystáňovaní</b>	12	14	7	14	10	9	7	4	7	15

Zdroj: Štatistický úrad SR, 2015

Graf – Migrácia obyvateľstva



V nasledujúcej tabuľke sa nachádzajú informácie o celkovom pohybe obyvateľstva v obci Jatov. Na grafe vidieť, že demografické a migračné zmeny vytvárajú hodnoty celkového prírastku/úbytku so stúpajúcou tendenciou od roku 2009 do roku 2012. Celkové saldo má prevažne pozitívny charakter. Celkový úbytok v obyvateľstve obce Jatov bol v rokoch 2006, 2007 a 2009.

Tabuľka – Demografické a migračné saldo, celkový prírastok/úbytok

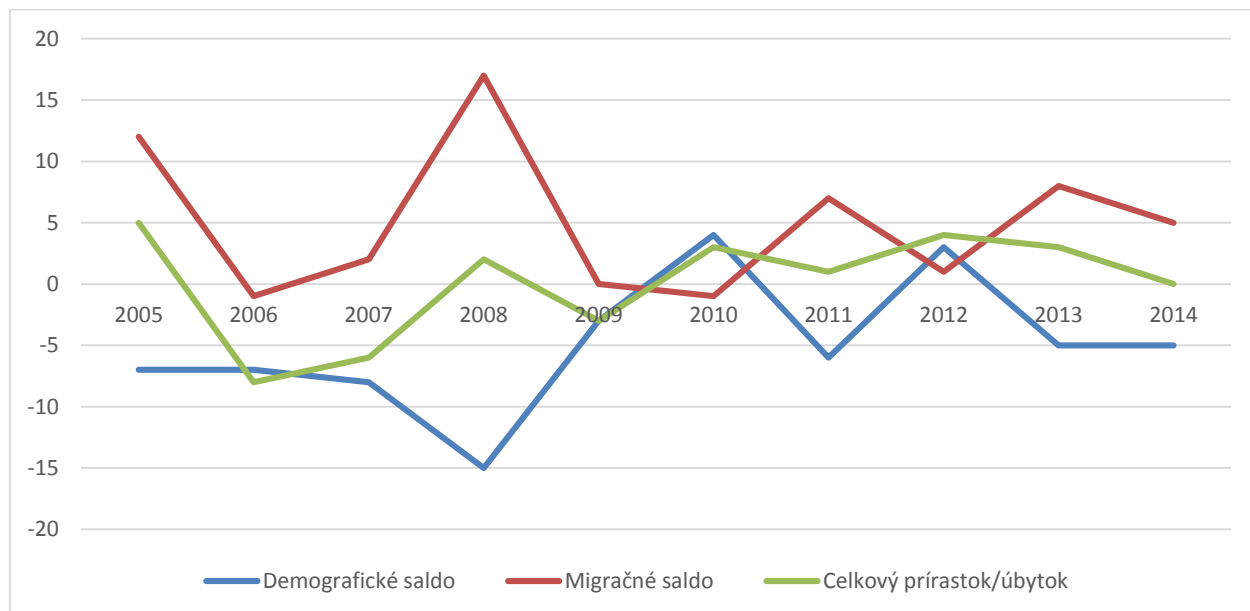
	2005	2006	2007	2008	2009	2010	2011	2012	2013	2014
<b>Demografické saldo</b>	-7	-7	-8	-15	-3	4	-6	3	-5	-5
<b>Migračné saldo</b>	12	-1	2	17	0	-1	7	1	8	5
<b>Celkový prírastok/úbytok</b>	5	-8	-6	2	-3	3	1	4	3	0

Zdroj: Štatistický úrad SR



## Program hospodárskeho a sociálneho rozvoja obce Jatov 2016 - 2024

Graf – Demografické a migračné saldo, celkový prírastok/úbytok



### 4.1.4.4. Zloženie obyvateľstva podľa vierovyznania

Najpočetnejšou cirkvou v obci Jatov je Rímskokatolícka cirkev so 73,1 %-ným podielom. 101 obyvateľov je bez vyznania.

Tabuľka – Zloženie obyvateľstva podľa vierovyznania

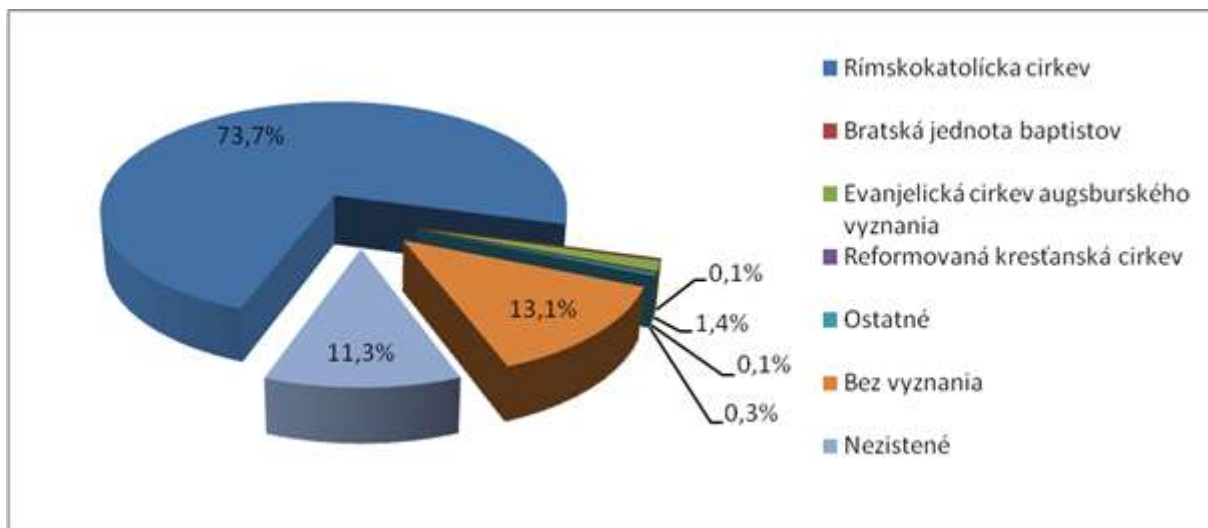
Náboženské vyznanie /cirkev	Spolu
Rímskokatolícka cirkev	568
Gréckokatolícka cirkev	0
Bratská jednota baptistov	1
Evanjelická cirkev augsburského vyznania	11
Reformovaná kresťanská cirkev	1
Evanjelická cirkev metodistická	0
Cirkev československá husitská	0
Náboženská spoločnosť Jehovovi svedkovia	0
Ostatné	2
Bez vyznania	101
Nezistené	87
<b>Spolu</b>	<b>771</b>

Zdroj: Štatistický úrad SR (Sčítanie obyvateľov, domov a bytov 2011)



## Program hospodárskeho a sociálneho rozvoja obce Jatov 2016 - 2024

Graf – Zloženie obyvateľstva podľa vierovyznania



### 4.1.4.5. Zloženie obyvateľstva podľa národnosti

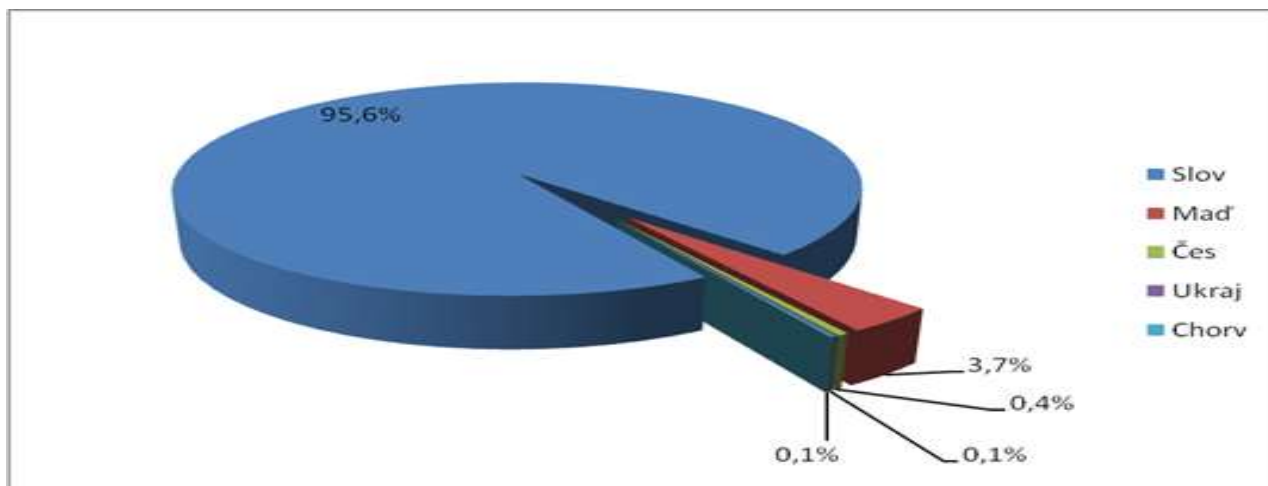
Z hľadiska národnostnej štruktúry obyvateľstva v obci Jatov prevláda slovenská národnosť s 95,6%ným podielom z celkového počtu trvale bývajúceho obyvateľstva. Národnostnú menšinu v obci tvoria obyvatelia s maďarskou (27 obyv.), českou (3 obyv.), ukrajinskou (1 obyv.) a chorvátskou (1 obyv.) národnosťou.

Tabuľka – Národnostná štruktúra obyvateľov

Trvale bývajúce obyvateľstvo	Z toho národnosť									
	Slov	Maď	Rom	Čes	Mor	Rusín	Ukraj	Nem	Pol	Chorv
	700	27		3			1			1

Zdroj: Štatistický úrad SR (Sčítanie obyvateľov, domov a bytov 2011)

Graf – Národnostná štruktúra obyvateľov





## Program hospodárskeho a sociálneho rozvoja obce Jatov 2016 - 2024

### 4.1.4.6. Zloženie obyvateľstva podľa vzdelania

Vzdelanie stupeň i druh je vyjadrením kvality populácie a je veľmi potrebným údajom pre zhodnotenie ľudského potenciálu územia. Rovnako ide o významné údaje pri posúdení trhu práce – hlavne jeho ponukovej zložky. Údaje v oblasti stupňa vzdelania sa získavajú zo sčítania ľudu.

V nasledujúcej tabuľke je vzdelanostná štruktúra obyvateľov obce Jatov. Najväčšiu zložku obyvateľstva tvoria s ukončeným základným vzdelaním s 22%-ným podielom z celkového počtu obyvateľov. Obyvateľov s ukončeným učňovským vzdelaním bez maturity je o 20 menej, tvoria 19,5%-ný podiel. Tretiu najväčšiu skupinu tvoria obyvatelia s ukončeným úplným stredným odborným vzdelaním s maturitou a to s 18,2%-ným podielom. Bez vzdelania je evidovaných 13,7 % obyvateľstva.

Tabuľka – Vzdelanostná štruktúra obyvateľstva

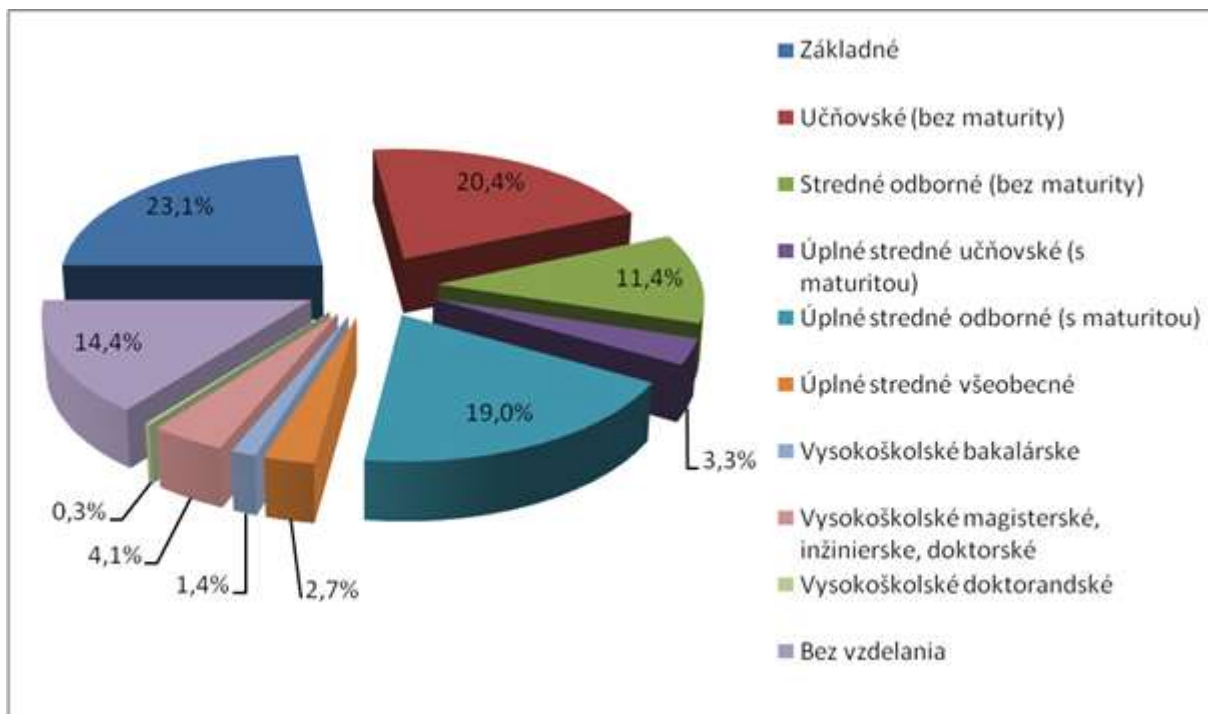
Najvyšší dosiahnutý stupeň školského vzdelania	Počet obyv.
Základné	170
Učňovské (bez maturity)	150
Stredné odborné (bez maturity)	84
Úplné stredné učňovské (s maturitou)	24
Úplné stredné odborné (s maturitou)	140
Úplné stredné všeobecné	20
Vysokoškolské bakalárske	10
Vysokoškolské magisterské, inžinierske, doktorské	30
Bez vzdelania	106
Spolu	771

Zdroj: Štatistický úrad SR (Sčítanie obyvateľov, domov a bytov 2011)



## Program hospodárskeho a sociálneho rozvoja obce Jatov 2016 - 2024

Graf – Vzdelanostná štruktúra obyvateľstva v %



### 4.1.4.7. Štruktúra obyvateľstva podľa produktivity a ekonomickej aktivity

Pre celkový všeobecný rozvoj obce je dôležité vekové zloženie obyvateľov. Veková štruktúra obyvateľstva obce Jatov je zložená z troch skupín: z predproduktívneho (do 15 rokov), produktívneho (15-62 rokov) a poproduktívneho obyvateľstva (nad 62 rokov). Najväčšiu skupinu v obci tvorí obyvateľstvo v produktívnom veku.

Tabuľka – Ekonomická produktivita obyvateľstva

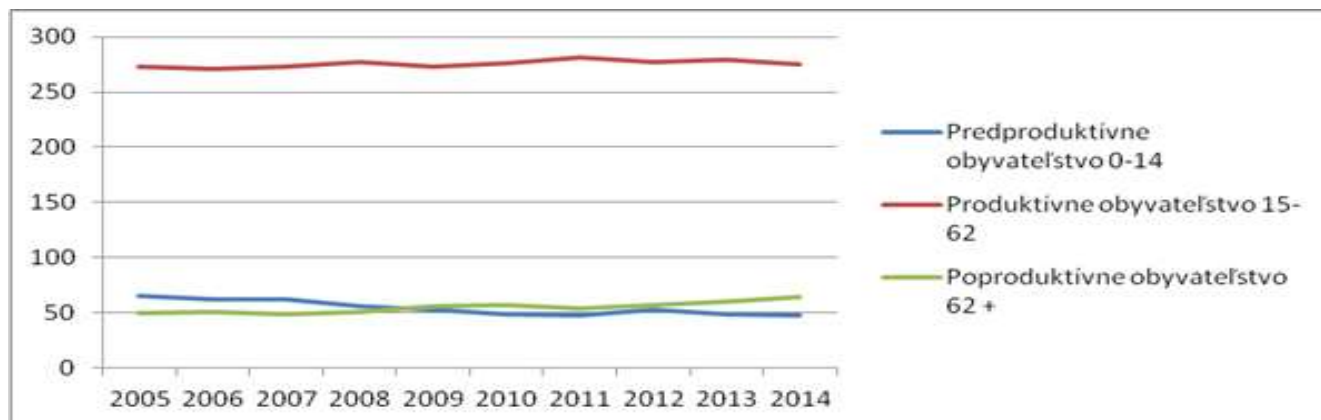
Rok	2005	2006	2007	2008	2009	2010	2011	2012	2013	2014
Predproduktívne obyvateľstvo 0-14	65	62	62	56	53	49	48	53	49	48
Produktívne obyvateľstvo 15-62	273	271	273	277	273	276	281	277	279	275
Poproduktívne obyvateľstvo 62 +	50	51	49	51	56	57	54	57	60	64

Zdroj: Štatistický úrad SR, 2015



## Program hospodárskeho a sociálneho rozvoja obce Jatov 2016 - 2024

Graf – Ekonomická produktivita obyvateľstva



Počet obyvateľov v predproduktívnom veku sa za 10 rokov mierne znižoval. Naopak, stúpajúci trend má čiara počtu obyvateľov v poproduktívnom veku. Za 10 rokov sa ich počet zvýšil o 21,9 %.

### 4.1.4.8. Ekonomicky aktívne obyvateľstvo

Z celkového počtu obyvateľov 47,7% tvorí ekonomicky aktívne obyvateľstvo. 38,4% z celkového obyvateľstva sú pracujúci obyvateľia (okrem pracujúcich dôchodcov). Veľkú skupinu tvoria dôchodcovia, a to až 26,2%. Nezamestnaných je v obci 60, čo tvorí 7,8% z celkového počtu obyvateľov.

Tabuľka – Ekonomická aktivita

Obec	Trvale obývajúce obyvateľstvo	Pracujúci (okrem dôchodcov)	Pracujúci dôchodcovia	Osoby na materskej dovolenke	Osoby na rodičovskej dovolenke	Nezamestnaní	Študenti stredných škôl	Študenti vysokých škôl	Osoby v domácnosti	Dôchodcovia	Príjemcovia kapitálových príjmov	Deti do 16 rokov	iní	nezistení	Ekonomicky aktívni
Jatov	771	296	8	4	19	60	27	13	8	202	0	106	3	25	368

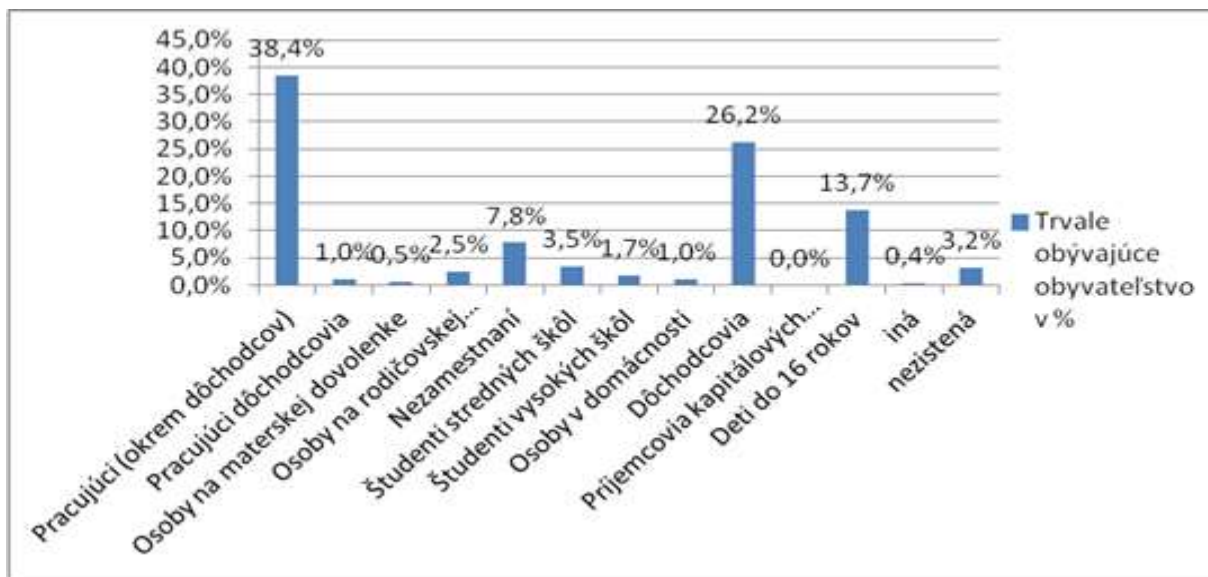
Zdroj: Štatistický úrad SR, Sčítanie obyvateľov, domov a bytov 2011





## Program hospodárskeho a sociálneho rozvoja obce Jatov 2016 - 2024

Graf – Ekonomická obyvateľstva v %



### 4.1.4.9. Zamestnanosť/nezamestnanosť

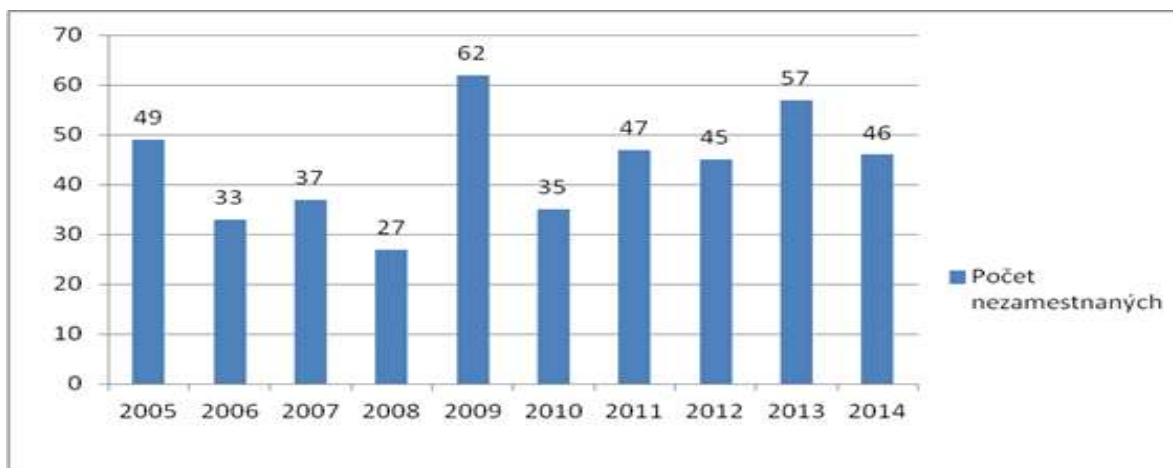
V obci Jatov bolo za posledných 10 rokov najviac nezamestnaných v roku 2009 a to až 62 obyvateľov. Najmenej nezamestnaných bolo v roku 2008 s počtom 27.

Tabuľka – Počet nezamestnaných

Rok	2005	2006	2007	2008	2009	2010	2011	2012	2013	2014
Jatov	49	33	37	27	62	35	47	45	57	46

Zdroj: Štatistický úrad SR, 2015

Graf – Vývoj počet nezamestnaných





## Program hospodárskeho a sociálneho rozvoja obce Jatov 2016 - 2024

### 4.1.4.10. Zruční obyvatelia obce

V obci žijú títo zruční obyvatelia:

- Matúšek Ladislav - výroba - metly - pletenie košíkov, korbáčov, včelárstvo
- Rábik Eduard - pletenie korbáčov
- Dubovská Ingrid - kresba, maľovanie, ručná výroba, výrobky, ručná práca /handmade/, aranžovanie
- Vinceová Bernadeta - ručná výroba, výrobky, ručná práca /handmade/, aranžovanie
- Maďarová Katarína - vyšívanie, hačkovanie, štrikovanie
- Šírka Martin - vyrezávanie do ovocia a zeleniny /carving fruit/
- Záhoráková Jana - šitie odevov, oprava odevov
- *Maliarske práce* - Košťál Miroslav, Záhorák Patrik, Šemrinec Marián
- *Murárske práce* - Záhorák Patrik
- *Stolárske práce* - Mgr. Filip Hučka /výroba detských ihrísk/, Klena Jiří /výroba detských ihrísk/, Košťál Marian, Zeleňák Jaroslav

### 4.1.5. Administratívne kapacity obce

Meno a priezvisko	Okruh činnosti
Adriana Matúšeková	Starostka obce
Mgr. Ján Jozaf	Zástupca starostu
Ing. Oľga Virágová	Kontrolór obce
Mgr. Jarmila Košťálová	Matrikárka
Zuzana Mésárošová	Zástupca matrikára



## Program hospodárskeho a sociálneho rozvoja obce Jatov 2016 - 2024

### 4.1.6. Sociálna infraštruktúra

#### 4.1.6.1. Školská infraštruktúra

Oblasť školského vzdelávania zabezpečuje v obci materská škola pri základnej škole Jatov s vyučovacím jazykom slovenským. Z hľadiska organizácie MŠ v roku 2015 bola v obci jedna trieda s celodennou starostlivosťou, ktorú navštevovalo 20 detí. O vzdelávací proces týchto detí sa starali dvaja učitelia a jeden asistent učiteľa.

Tabuľka – Prehľad MŠ Jatov k 15.9.2015

Územie  Zriaďovateľ Adresa	Jazyk	Triedy MŠ so starostlivosťou						Priprav. triedy v minulom škol. roku		Učiteli a	Asistent učiteľa
		Týždennou a nepretržitou		Celodennou		Poldennou					
		Tr.	deti	Tr.	deti	Tr.	deti	Tr.	deti		
Materská škola pri ŽS 94109 Jatov, 189 Obec Jatov	S	0	0	1	20	0	0	0	9	2	1

Tabuľka – Prehľad ZŠ Jatov k 15.9.2015

Územie  Zriaďovateľ Adresa	Druh zš	Org. vyu.	Jazyk	Triedy			Žiaci			Učiteľia	Asistent učiteľa
				V ročníku							
				nultom	1.-4.	5.-9.	nultom	1.-4.	5.-9.		
Materská škola pri ŽS 94109 Jatov, 189 Obec Jatov	1-4	2	S	0	2	0	0	21	0	4	0

Zdroj: Ústav informácií a prognóz školstva, 2015

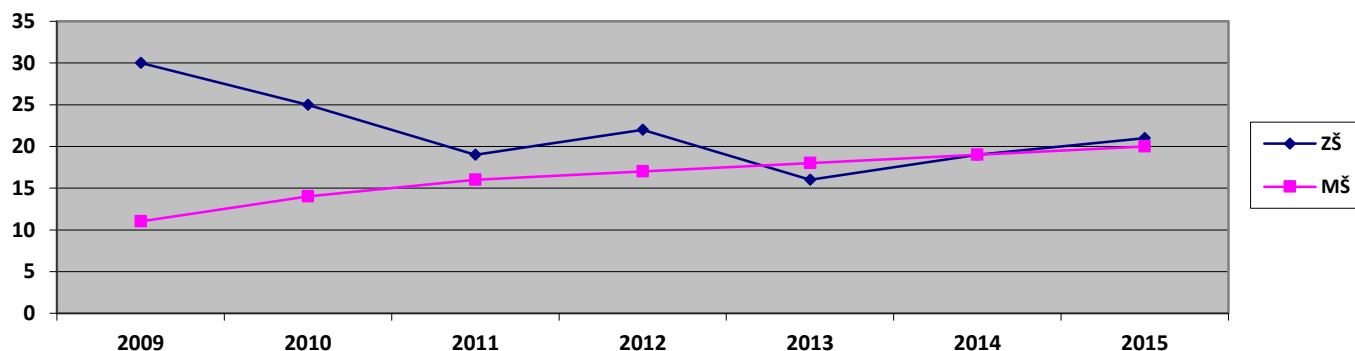
Z uvedenej tabuľky vyplýva, že obec Jatov poskytuje základné vzdelanie prvého stupňa pre 1.-4. ročník. Základnú školu navštevuje 21 žiakov, ktorí sú rozdelení do dvoch tried a výučbu zabezpečujú štyria učitelia.

Počet detí navštevujúcich materskú školu v obci je každým rokom mierne rastúci, to znamená, že v obci sa zvyšuje počet mladých rodín. Naproti tomu počet detí navštevujúcich základnú školu má relatívne klesajúcu tendenciu, čo môže byť spôsobené umiestnením detí do základných škôl v mestách, blízko zamestnania rodičov.



## Program hospodárskeho a sociálneho rozvoja obce Jatov 2016 - 2024

Graf: Vývoj počtu detí v obci za obdobie 2009 - 2015



*Zdroj: Obec Jatov, 2015*

Budova MŠ a ZŠ je vo vyhovujúcom stave po rekonštrukcii. Budova bola kompletne zateplená a vymenili sa všetky okná. Súčasťou rekonštrukcie bola aj modernizácia kotolne.

Materská škola bola v Jatove zriadená 5.9.1953. Umiestnená bola v kúrii, kde sa nachádzala jedna trieda, herňa, letná a zimná jedáleň, obliekareň, umývareň, špajza a kuchyňa. O rok neskôr bola už zabezpečená celodenná starostlivosť o deti.

Od 1.7.2002 vytvorila Základná škola s materskou školou Jatov spoločný právny subjekt. Zriaďovateľom je obec Jatov. Základná škola poskytuje základné vzdelanie prvého stupňa pre 1.- 4. ročník

### *Personálne zabezpečenie:*

Mgr. Silvia Antalová

Riaditeľka

Bc. Ingrid Boriová

Vychovávateľka

Mgr. Eva Kissová

Mgr. Peter Kováč

### *Súťaže*

Talentované deti sa zúčastňujú okresných recitačných súťaží, výtvarných súťaží i matematických súťaží. V spolupráci s obecným úradom sa organizujú rôzne podujatia, na ktorých žiaci ZŠ s MŠ predvádzajú svoj talent.



## **Program hospodárskeho a sociálneho rozvoja obce Jatov 2016 - 2024**

### *Krúžky*

- Krúžok anglického jazyka
- Pohybový krúžok
- Školský klub detí

#### **4.1.6.2.    *Zdravotnícka infraštruktúra***

V obci sa nenachádzajú žiadne zariadenia poskytujúce akúkoľvek zdravotnícku starostlivosť. Najbližšie zdravotné stredisko, ktoré poskytuje zdravotnú starostlivosť a služby pre občanov obce Jatov sa nachádza v Tvrdošovciach - ktorá je vzdialená 5 km.

#### **4.1.6.3.    *Sociálna infraštruktúra***

V obci sa nenachádzajú žiadne inštitúcie poskytujúce akékoľvek sociálne služby. V rámci komunitného centra je zabezpečený miestny dobrovoľný pracovník, ktorý zabezpečuje nákup pre starších obyvateľov, ako sú základné potraviny a základné veci osobnej spotreby.

#### **4.1.6.4.    *Kultúrna infraštruktúra***

V obci sa nachádzajú rôzne kultúrne a historické zariadenia:

- Kultúrny dom
- Kostol sv. Vendelína
- Obecná knižnica
- Pohrebná kaplnka

V rámci kultúrnych pamiatok s náboženským podtextom sa na území obce nachádza najstaršia pamiatka obce, ktorou je pohrebná kaplnka zapísaná v súpise národných dejín kultúrnych pamiatok Slovenska.

#### **4.1.6.5.    *Priestory občianskej vybavenosti***

##### *Bankové a iné finančné služby*

V obci sa nachádza POŠTA PARTNER ale sa nenachádzajú žiadne bankové ani finančné služby.



## **Program hospodárskeho a sociálneho rozvoja obce Jatov 2016 - 2024**

V okolitých mestách:

- Tvrdošovce : VÚB, Slovenská pošta a poštová banka, Poist'ovňa GENERALI, bankomaty : VÚB a SLSP,
- Šurany: SLSP, VÚB, Poštová banka, PRIMA banka, Poist'ovňa Kooperativa, atď.
- Nové Zámky a Nitra: SLSP, VÚB, PRIMA banka, OTB, Tatra banka, Poist'ovňa ALLIANZ, Kooperativa

Zariadenia kultúrnej, spoločenskej a športovej infraštruktúry:

- Kultúrny dom – postavený v roku 1978 – stav vyhovujúci, ale potrebná rekonštrukcia, kapacita 250-300 osôb
- Knižnica – založená v roku 1959, momentálne sa nachádza v kultúrnom dome
- Futbalové ihrisko pri ZŠ
- Zrekonštruovaný miestny park, ktorého súčasťou je aj detské ihrisko

### **4.1.7. Kultúrny a spoločenský život**

Kultúrny a spoločenský život v obci je podmienený najmä prítomnosťou rímskokatolíckeho kostola sv. Vendelína z roku 1760, ktorý slúži na pravidelné stretnutia obyvateľov v rámci nábožensky zameraných stretnutí.

Obec sa každoročne aktívne zapája do organizovania rôznych kultúrnych, spoločenských a športových podujatí:

- Fašiangový sprievod obcou – február
- Maškarný ples – organizovaný v spolupráci s MŠ pri ZŠ Jatov
- Stavanie mája – apríl
- Deň detí - jún
- Obvodná súťaž požiarnikov – miestny dobrovoľný zbor požiarnej ochrany
- Hodové slávnosti obce
- Cyklistické preteky Slovenský pohár Masters – august
- Obnovenie manželského sľubu – strieborné, zlaté a diamantové sobáše – september



## **Program hospodárskeho a sociálneho rozvoja obce Jatov 2016 - 2024**

- Mesiac úcty k starším – október
- Mikuláš - december
- Stolno-tenisový turnaj

Možnosti kultúrneho a spoločenského vyžitia v organizáciách:

- Jednota dôchodcov – počet členov okolo 100
- Spevácky zbor „Jatovčanka“
- Poľovnícke združenie
- Futbalové mužstvo OFK Jatov

Na komunikáciu s občanmi obec využíva prevažne miestny rozhlas a obecnú vývesnú tabuľu umiestnenú pred budovou obecného úradu.

### **4.1.8. Mimovládny sektor**

Mimovládne organizácie vytvárajú rôzne zoskupenia a plnia najrozličnejšie poslanie. Príkladom môžu byť napr. rôzne organizácie, ktoré vznikajú pri školách a sú založené vedením školy alebo združením rodičov, jednorazové pasívne organizácie založené na jednu príležitosť (festival, výstavu, vianočnú pomoc deťom), organizácie prepojené s inými významnými spoločenskými subjektmi alebo štátnymi štruktúrami a podobne. V obci Jatov sú zriadené 4 mimovládne organizácie. Všetky majú právnu formu občianskeho združenia.

- DEREŠ, o. z. – rozvoj obce, regiónu, CR
- Obecný futbalový klub Jatov, o. z. – športový klub
- PIONIER MOTOCROSS CLUB, o. z.- camping, caravan, motorizmus – toto občianske združenie nie je aktívne
- Združenie rodičov pri Základnej škole s materskou školou Jatov, o. z. – ZRPŠ

### **4.1.9. Podnikateľské prostredie**

Ekonomická štruktúra obce je vo všeobecnosti tvorená ekonomickými subjektmi súkromného, občianskeho a verejného sektora disponujúcimi právnou subjektivitou, ktorý pre trh vytvárajú a poskytujú hodnoty, ktorými uspokojujú svoje potreby. Ekonomika je vitálnym prvkom fungovania obce a podmieňuje budúci rozvoj obce.



## **Program hospodárskeho a sociálneho rozvoja obce Jatov 2016 - 2024**

Podnikateľské prostredie je v obci Jatov tvorené zväčša mikropodnikmi zamestnávajúcimi do 20 zamestnancov. V obci Jatov sa na zamestnanosti najvyššou mierou podieľajú nasledovní zamestnávateľia:

- Agroconsulting spol, s. r. o.
- Agro Jatov, s. r. o.
- Vince, s. r. o.
- Bogdány Peter – BANOPE
- Bogdány Gabriel – Piváreň WEST
- Rábiková Helena – BAR DEMI

### **4.1.10. Materiálne zdroje**

#### ***4.1.10.1. Stav vysporiadania vlastníckych vzťahov***

Územný plán obce Jatov bol schválený 26.1.2010, prvé zmeny k územnému plánu boli v roku 2015.

#### ***4.1.10.2. Stav územnoplánovacej dokumentácie a PHSR***

Register obnovenej evidencie pozemkov bol schválený v roku 2012, posledný PHSR bol schválený na roky 2005 – 2015.

#### ***4.1.10.3. Komunikačná sieť***

##### ***Cestná a železničná komunikačná sieť***

Hlavnou osou cestnej siete cez obec Jatov je cesta I. triedy I/75 s celkovou dĺžkou 195,196 km a slúži ako hlavný spoj medzi Lučencom a Sládkovičovom. Táto cesta sa v obci Jatov, časti Dolný Jatov križuje s cestou tretej triedy III/064025. Cesta I/75, podľa normy STN 73 6100, má význam najmä pre medzinárodnú a celoštátnu dopravu. Je hlavnou spojniciou obce s okresnými mestami Nové Zámky a Šaľa. Nevýhodou pre obce je značná nákladná preprava, ktorá nadmerným hlukom vplýva na kvalitu života v obci. Stav tejto cesty je vyhovujúci. Cesta III/064025 má miestny význam a tvorí spojniciu s obcami Rastislavice a Selice.

Cez obec vedie železničná dvojkoľajová, elektrifikovaná trať 130 na trase Štúrovo – Bratislava, ktorá v obci pretína cestu III/064025 a miestnu komunikáciu v časti Kendereš.





## **Program hospodárskeho a sociálneho rozvoja obce Jatov 2016 - 2024**

Celková dĺžka trate je 135 km, elektrifikácia trate je s napätím 25kV s priemyselnou frekvenciou 50 Hz. V obci sa nachádza jedna zastávka pre obyvateľov.

Pešia doprava je v obci organizovaná prostredníctvom chodníkov pre peších. V časti Dolný Jatov sú chodníky pozdĺž cesty I/75 vedené v oboch smeroch nad úrovňou cesty. Pozdĺž cesty III/064025 chodníky chýbajú. Chodníky chýbajú aj v častiach Malý Jatov a Kendereš. Obec plánuje rozšíriť chodníky z časti Dolný Jatov do Malého Jatova. V časti Kendereš zatiaľ nie je výstavba chodníkov v pláne.

Obec mala v pláne v rámci MAS vybudovanie cyklostrasy cez Palárikovo pozdĺž hrádze, avšak túto trasu sa nepodarilo vybudovať.

### ***4.1.10.4. Infraštruktúra vodného hospodárstva***

#### ***Zásobovanie vodou***

Obec má vybudovanú celoobecnú vodovodnú sieť v častiach Dolný Jatov a Malý Jatov, ktoré sú zásobované kvalitnou pitnou vodou. Pre časť Kendereš bol pôvodný zámer pre vybudovanie vodovodu, ale vzhľadom na vzdialenosť tejto časti od obce sa to javí ako vysoko nákladná investícia. Momentálne sa v Kendereši využívajú domáce studne. Obec má v pláne urobiť v tejto časti vrt, z ktorého by mohla zásobovať celú túto časť. Táto sieť je v správe Jatov. Zdrojom pitnej vody je miestna studňa s výdatnosťou 1,5 l/s, z ktorej je prostredníctvom automatickej tlakovej stanice voda dopravovaná do rozvodnej siete. Vodovodná sieť je riešená ako vetvová vodovodná sieť, ktorá má celkovú dĺžku 2 479 m vodovodného potrubia dimenzie DN 100. Pre napojenie časti Kendereš na obecnú vodovodnú sieť je potrebné dobudovať prírodné potrubie dimenzie DN 150 o celkovej dĺžke 3 490 m.

#### ***Odvádzanie a čistenie odpadových vôd***

V súčasnosti obec Jatov nemá vybudovanú kanalizačnú sieť na odvádzanie odpadových splaškových vôd. Odpadové vody sú zachytávané do žump, ktorých technický stav a umiestnenie je nevyhovujúce a negatívne vplyva na životné prostredie obce a kvalitu života obyvateľov.



## **Program hospodárskeho a sociálneho rozvoja obce Jatov 2016 - 2024**

### ***4.1.10.5. Ostatné inžinierske siete***

#### ***Plynofikácia obce, zásobovanie plynom***

Obec je primárne zásobená zemným plynom prostredníctvom vysokotlakovej prípojky s prevádzkovým pretlakom do 2,5 MPa z plynovodu v Rastislaviciach. Sekundárnym zdrojom je strednotlaková distribučná sústava v obci Jatov. Táto sieť zabezpečuje miestnu distribúciu zemného plynu prostredníctvom úsekov strednotlakových plynovodov. Táto sústava je zásobovaná vysokotlakovou regulačnou stanicou v Rastislaviciach strednotlakovými plynovodmi DN 150 a DN 100 s prevádzkovým pretlakom do 400 kPa.

#### ***Elektrifikácia obce, zásobovanie elektrickou energiou***

Elektrifikácia obce je riešená štyrmi trafostanicami, z ktorých dve sa nachádzajú v časti Dolný Jatov s výkonom 250 kVA. Jedna trafostanica, s výkonom 160 kVA, sa nachádza v časti Malý Jatov a druhá v časti Kendereš.

#### ***Telekomunikačné siete***

Na zabezpečenie telekomunikačnej siete má obec vlastnú ATÚ, ktorá má dostatočnú kapacitu pre súčasný a plánovaný rozšírený stav rodinných domov. Telefónna ústredňa je napojená na miestny spojovací metalický a optický diaľkový telekomunikačný kábel. Táto sieť je tvorená káblami osadenými v zemi a samonosnými káblami na drevených stĺpoch s účastníckymi rozvádzačmi typu KJSS 20, 40 (N, D). V obci sú dostupné telefónne siete mobilných operátorov Orange, Telekom a O2. Všetky tri ponúkajú aj mobilný internet GPRS/EDGE do 236 kb/s. Orange deklaruje pokrytie digitálnou a satelitnou TV, ale nemá pokrytie pre domáci DSL internet a internet vedený optickým káblom.

Telekom ponúka svoj Magio internet, TV a pevnú linku. O2 má pokrytia len na volania a mobilný internet GPRS/EDGE do 236 kb/s.

#### ***Infraštruktúra odpadového hospodárstva***

Vychádzajúc zo všeobecného záväzného nariadenia obce 2009/5 má obec vypracovaný plán odpadového hospodárstva.

Systéme zberu zmesového komunálneho odpadu je zabezpečený spoločnosťou Brantner s.r.o. so sídlom v Nových Zámkoch. Komunálny odpad sa zbiera do 120 l nádob na smeti s pravidelným dvojtyždňovým intervalom.



## Program hospodárskeho a sociálneho rozvoja obce Jatov 2016 - 2024

Obec zároveň zabezpečuje separovaný zber skla, ktorý nemá pevne stanovený interval a uskutočňuje sa podľa potreby. Zber sa zabezpečuje prostredníctvom štyroch kontajnerov, ktoré sú rozmiestnené v obci. Oprávnenou osobou na zber skla je obec Palárikovo.

V obci je rovnako zavedený separovaný zber papiera, lepenky a Pet fliaš. Oprávnenou osobou na zber je Brantner s.r.o. Nové Zámky.

Zber textilu sa realizuje do osobitných kontajnerov, odvoz zabezpečuje združenie Humana o.z, ako druhý subjekt pôsobí spoločnosť Marcel Čičman. Dvakrát do roka prebieha v obci zber opotrebovaných akumulátorov prostredníctvom kontajnera na nebezpečný odpad, ktorý je umiestnený pri obecnom úrade. Zber je zabezpečený spoločnosťou Machtrade so sídlom v Seredi. Kovový odpad je zberaný raz ročne do veľkoobjemového kontajnera umiestneného pri kultúrnom dome. Zber je zabezpečený prostredníctvom Zberných surovín v Nových Zámkoch. Zber elektronického odpadu v obci sa uskutočňuje štyrikrát do roka vo dvore obecného úradu. Na zber je oprávnená obec Palárikovo. V budove obecného úradu sa nachádza špeciálna zberná nádoba na zber spotrebnej elektroniky, ako sú staré mobilné telefóny a batérie, ktorých zber je zabezpečovaný firmou Asekol s.r.o.

Obec je oprávnená na zber odpadu zo zelene, ktorý je vhodný na drvenie. Interval zberu je raz mesačne a to marec, apríl, máj, august, september a október. V prípade potreby je možnosť pre občana objednávať veľkokapacitného kontajnera u zmluvného partnera. Odpad zo zelene, ako sú tráva, listy a pod. sú záhradkári povinní kompostovať. Žiaľ je potrebné zvýšiť motivovanosť obyvateľstva o kompostovanie, pretože prevláda počet obyvateľov, ktorý tento odpad spaľujú v záhradách.

### 4.1.10.6. Prehľad infraštruktúry obce

Infraštruktúra	Obec
cesty I. triedy	áno
cesty II. triedy	
cesty III. triedy	áno
Železničná sieť	áno
Plyn	áno
Kanalizácia	nie
ČOV	nie
Vodovod	áno



### Program hospodárskeho a sociálneho rozvoja obce Jatov 2016 - 2024

Domové ČOV	nie
Spôsob vykurovania	Plyn, pevné palivo, elektrická energia
Vedenie el. energie	Áno - káblové
Železničná stanica	1
Vlakové spoje	BA, Štúrovo
Autobusové spojenie	áno
Z toho expresné	nie
Telefónny rozvod	áno
Rozhlas	áno
Káblová TV	nie

Zdroj: Vlastný zber

#### 4.1.10.7. Domový a bytový fond

Uvedené údaje boli čerpané z posledných dostupných údajov vyplývajúcich zo Sčítania ľudu 2011.

Tabuľka – Domový a bytový fond

Počet	Rodinné domy	Bytové domy	
Domov spolu	292	5	
Trvale obývané domy	251	5	
V %	86 %		
Vlastníctvo FO	235		
Kombinácia vlastníkov	2		
Neobývané	41	Nezistené	10

Zdroj: Štatistický úrad SR (SODB 2011)

Na základe výsledkov zo Sčítania ľudu 2011 možno skonštatovať, že v roku 2011 celkový domový fond v obci Jatov tvoril 292 domov, z čoho 86 % (251) bolo trvale obývaných a 41 neobývaných. Z celkového počtu obývaných domov až 96 % (242) tvorili rodinné domy. V obci sa nachádza bytových domov.

Tabuľka – Veková štruktúra domového a bytového fondu

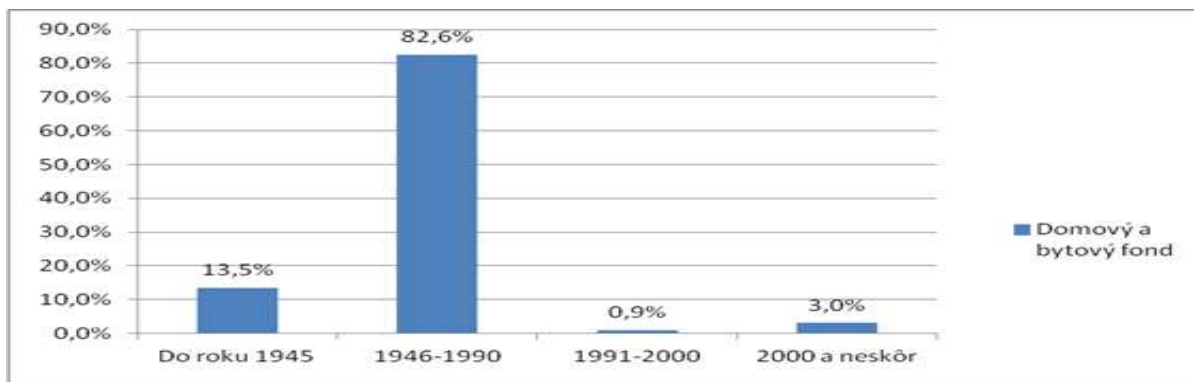
Obdobie výstavby	Rodinné a bytové domy
<b>Do roku 1945</b>	31
<b>1946-1990</b>	190
<b>1991-2000</b>	2
<b>2000 a neskôr</b>	7

Zdroj: Štatistický úrad SR, 2015



## Program hospodárskeho a sociálneho rozvoja obce Jatov 2016 - 2024

Graf – Veková štruktúra domového a bytového fondu



Z celkového počtu domov až 82,6 % bolo postavených v rokoch 1946-1990. Najmenej domov bolo postavených v období 1991-2000. Obec plánuje s výstavbou nájomných bytov v roku 2016 -2018. Navrhovaná výstavba má výhradne obytnú funkciu a teda žiadnym spôsobom neohrozuje okolité životné prostredie. Navrhovaný objekt je trojpodlažná obytná budova obdĺžnikového pôdorysu, objekt obsahuje 4 bytové jednotky a celkovým počtom 12 bytových jednotiek.

### 4.1.10.8. Majetok obce

#### Rozpočet obce a indikátory finančného stavu obce

Inštitucionálny základ fungovania obecných samospráv bol položený z. **č.369/1990 Zb. o obecnom zriadení**, ako PO s právnou subjektivitou, ktorá hospodári s vlastným majetkom a príjmami a zodpovedajúci za všestranný rozvoj územia.

**Starosta** obce je štatutárnym a výkonným zástupcom v majetkovoprávných vzťahoch obce, v pracovno-právnych vzťahoch voči zamestnancom a v administratívno-právnych vzťahoch je správnym orgánom.

Druhým najdôležitejším orgánom samosprávy tu vystupuje **obecné zastupiteľstvo**, ktoré je zastupiteľským zborom obce, zloženým z poslancov. Starosta i obecné zastupiteľstvo vzhádza z priamych volieb a v rámci svojich kompetencií sa spolupodieľajú na formulovaní a implementovaní obecnej politiky vo verejnom záujme.

Rozpočet obce je najdôležitejšou súčasťou finančného systému a základom jej finančného hospodárenia. Rozpočet sa na základe zákona o rozpočtových pravidlách územnej samosprávy



## Program hospodárskeho a sociálneho rozvoja obce Jatov 2016 - 2024

vnútorné členenie na: *bežný rozpočet a kapitálový rozpočet*. S rozpočtom sú spojené aj finančné operácie.

**Tab. 18.: Rozpočet obce Jatov v r. 2010 – 2014**

Rozpočet obce	2010	2011	2012	2013	2014
<b>Príjmy spolu</b>	<b>641618</b>	<b>311658</b>	<b>363713</b>	<b>400378</b>	<b>308 373</b>
<b>Bežné príjmy</b>	<b>277506</b>	<b>311658</b>	<b>273224</b>	<b>300378</b>	<b>304 873</b>
<b>Kapitálové príjmy</b>	<b>27970</b>	<b>0</b>	<b>90489</b>	<b>100000</b>	<b>0</b>
Príjmy RO s právnou subjektivitou					3 500
<b>Výdavky spolu</b>	<b>888923</b>	<b>309829</b>	<b>350576</b>	<b>369967</b>	<b>308 373</b>
<b>Z toho : Bežné (neinvestičné) výdavky</b>	<b>271646</b>	<b>259719</b>	<b>246604</b>	<b>255348</b>	<b>169 093</b>
<b>Kapitálové výdavky</b>	<b>377407</b>	<b>11380</b>	<b>97126</b>	<b>114619</b>	<b>37 280</b>
Výdavky RO s právnou subjektivitou	239870	38730	6846		102 000

Zdroj: OcÚ Jatov, 2015

### 4.1.10.9. Investičné aktivity za posledných 5 rokov

Za posledných 5 rokov obec investovala do nasledovných aktivít:

Názov investície	Obdobie realizácie	Hodnota
Oprava budovy OFK Jatov	2014	6 203,60 €

Zdroj: Obecný úrad Jatov, 2015

### 4.1.10.10. Plánované investičné aktivity

Obec Jatov má v pláne uskutočniť nasledovné investičné aktivity:

Názov investície	Obdobie realizácie	Hodnota
<b>Modernizácia materskej školy – Rozšírenie sociálnych zariadení vrátane bezbariérového WC</b>	<b>2015-2016</b>	<b>20 660,87 €</b>
<b>Zateplenie fasády KD – II. etapa</b>	<b>2016-2017</b>	<b>40 565,18 €</b>
<b>Obstaranie nájomného bytu na účel sociálneho bývania</b>	<b>2015-2016</b>	<b>557 500,00 €</b>
<b>Vodovod III. etapa</b>	<b>2012-2016</b>	<b>526 045,55 €</b>



#### Program hospodárskeho a sociálneho rozvoja obce Jatov 2016 - 2024

Rekonštrukcia /adaptácia / budovy obchodu a služieb	2016 -2017	103 611,12 €
Rekonštrukcia chodníka a komunikácie v priestoroch areálu ZŠ a MŠ	2016	20 000,00 €
Výstavba detského ihriska	2016 -2018	5 000, 00 €
Tribúna „30“ miest v športovom areáli	2016	5 000, 00 €
Rekonštrukcia kotolne v budove kultúrneho domu	2016 -2018	40,000,00 €
Modernizácia a prístavba kultúrneho domu	2017 - 2020	157 000, 00 €
Oplotenie a renovácia miestneho športového areálu	2016 -2020	6 000,00 €
Výstavba miestnych komunikácií	2018 - 2023	85 000,00 €
Chodníky pre peších – rekonštrukcia a dobudovanie	2016 - 2020	200 000,00 €

*Zdroj: Obecný úrad Jatov*

#### *4.1.10.11. Zoznam voľných hospodárskych budov na území obce*

V obci sa nenachádzajú žiadne voľné hospodárske budovy.

#### **4.1.11. Cestovný ruch**

Obec Jatov nedisponuje zariadeniami, ktoré poskytujú služby cestovného ruchu.

#### **4.2. Analýza vonkajšieho prostredia**

Vonkajšie prostredie je určované Európskou úniou a legislatívou Slovenskej republiky. V danej oblasti je relevantný najmä Národný plán reforiem Slovenskej republiky platný pre roky 2014 a 2015. Jedná sa o opatrenia, ktorým sa vláda zaviazala plniť v nasledujúcom období Konsolidačné opatrenia 2014 - 2015:

- Zachovanie výnosu a zvýšenie úspešnosti DPH.
- Registračné pokladnice pre lekárov a iné profesie.
- Zrážková daň na finančných a nefinančných benefitoch od farmaceutických spol. pre lekárov.
- Ročné zúčtovanie Sociálnej poisťovne.
- Úspory na mzdách (ESO).



## **Program hospodárskeho a sociálneho rozvoja obce Jatov 2016 - 2024**

- Úspory na medzisпотреbe (ESO).

Efektívnosť verejných výdavkov:

- Transformácia a zlučovanie podriadených organizácií kapitol štátneho rozpočtu v rámci ESO.
- Zlepšenie finančného riadenia a hospodárenia poskytovateľov zdravotnej starostlivosti.
- Vyrovnané hospodárenie fakultných a univerzitných nemocníc.
- Implementácia prvej fázy e-health ESO1.
- Výdavkové priority - zvýšenie miezd učiteľom, zamestnancom úradov
- práce, kapacít materských škôl.
- Výstavba diaľnic.

Boj proti daňovým podvodom a analytické kapacity:

- Tretia etapa akčného plánu formou opatrení na zlepšenie výberu daní: najmä centralizácia informácií z mýtného systému, registra motorových vozidiel a obyvateľstva, prístup k informáciám o účtoch prešetrovaných osôb a firiem.
- Zavedenie insolvenčného registra, registra diskvalifikovaných osôb a ratingu daňových subjektov. Okrem toho sa zriadia špecializované senáty na krajských súdoch so zameraním na daňovú oblasť.
- Posilnenie analytických kapacít a vybudovanie analytickej jednotky na Finančnej správe SR.
- Zverejňovanie platenia DPPO (daň z príjmov právnických osôb).

Služby zamestnanosti, dlhodobá nezamestnanosť:

- Prioritizovanie poradenských a individualizovaných verejných služieb zamestnanosti vrátane zvýšenia ich administratívnych kapacít s cieľom zlepšenia prístupu k zamestnaniu pre dlhodobo nezamestnané osoby, pracovníkov s nízkou kvalifikáciou, starších ľudí a žien.
- Poskytovanie kariérneho poradenstva pre dospelých na zlepšenie uplatniteľnosti na trhu práce.
- Centralizácia databázy uchádzačov o zamestnanie a poberateľov sociálnych dávok, kompletizácia a prepojenie s relevantnými inštitúciami.
- Analýza čistej účinnosti a efektívnosti výdavkov jednotlivých opatrení aktívnej politiky trhu práce.
- Posilnenie finančných motivácií zamestnať sa - súbeh dávky v hmotnej núdzi a mzdy.

Predškolské zariadenia:

- Budovanie nových zariadení služieb starostlivosti o dieťa.
- Rozšírenie kapacít materských škôl, rozšírenie existujúcich foriem výchovy a vzdelávania o prípravné triedy materskej školy a zvýšenie časovej dotácie pre predškolské vzdelávanie.





## **Program hospodárskeho a sociálneho rozvoja obce Jatov 2016 - 2024**

### Nezamestnanosť mladých:

- Prijatie systému záruk pre mladých ľudí do 29 rokov.
- Identifikácia sektorovej potreby zručností na trhu práce a dopytu po kvalifikovanej pracovnej sile prostredníctvom Národnej sústavy povolání.

### Odborné vzdelávanie a postavenie učiteľov:

- Zvyšovanie miezd učiteľov.
- Lepšie zapojenie zamestnávateľov a zamestnávateľských zväzov do systému odborného vzdelávania a prípravy, podpora odbornej praxe žiakov vykonávanej priamo v podnikoch a zmeny v normatívnom financovaní odborného regionálneho školstva s cieľom posilniť kvalitu odborného vzdelávania.

### Marginalizované rómske komunity:

- Zvyšovanie počtu asistentov učiteľov.
- Vydávanie učebníc a učebných textov v slovenskom a v rómskom jazyku.

### Výskum a vývoj:

- Opatrenia z Akčného plánu stratégie RIS3.

### Transparentnosť regulácie sieťových odvetví:

- Hodnotenie potreby ďalšej regulácie.
- Zverejňovanie analýzy ku všetkým zásadnejším zmenám politík regulačného obdobia.
- Vybudovanie dátového centra na webovom sídle URSO.

### Prepájanie sústav a sietí:

- Prepojenie plynárenských sietí s Poľskom a Maďarskom.
- Prepojenie elektrizačných sústav s Maďarskom.

### Energetická efektívnosť v podnikoch:

- Podpora energetických auditov pre malé a stredné firmy.
- Implementácia smernice o energetickej efektívnosti.

### Verejná služba:

- Reforma štátnej služby.
- Model prevádzky Integrovaných obslužných miest.
- Grantový program pre posilnenie analytických kapacít vo VS.

ESO - Efektívna, spoľahlivá a otvorená štátna správa.



## Program hospodárskeho a sociálneho rozvoja obce Jatov 2016 - 2024

Justícia:

- Skrátenie dĺžky súdneho konania.
- Elektronický súdny spis.
- Zavedenie elektronickej Zbierky zákonov SR.

*Zdroj: Národný program reforiem Slovenskej republiky 2014.*

### 4.3. SWOT analýza

Z výsledkov dotazníkov, ktoré vyplňali občania obce Jatov, sme vypracovali SWOT analýzu, ktorá kompletizuje vnútorné silné a slabé stránky obce, jeho vonkajšie príležitosti a hrozby. Je to ľahko použiteľný nástroj na rýchle spracovanie prehľadu o strategickej situácii obce. Je východiskom pre formulovanie stratégie, ktorá vznikne ako súlad medzi internými schopnosťami obce a jeho vonkajším prostredím. Všetky štyri skupiny sme rozdelili do troch kategórií, ktorými sú: Hospodárska oblasť, Sociálna oblasť a Environmentálna oblasť.

Tabuľka – SWOT analýza

INTERNÉ PROSTREDIE	
SILNÉ STRÁNKY	SLABÉ STRÁNKY
<b>Hospodárska oblasť:</b> <ul style="list-style-type: none"><li>• Existencia záujmových organizácií a klubov</li><li>• Vysoký podiel produktívnej zložky obyvateľstva</li><li>• Vysoká angažovanosť obyvateľov obce na veciach spoločných a verejných</li><li>• Vhodná poloha obce pre pokojný rodinný život</li><li>• Výhodná poloha obce v blízkosti termálneho kúpaliska Thermal Nitrava v Poľnom Kesove</li><li>• Primerané surovínové zabezpečenie z domácej poľnohospodárskej produkcie</li><li>• Zapojenie obce do občianskych združení pre regionálny rozvoj a všeobecný rozvoj členských obcí</li><li>• Pozitívny vývoj kladného salda rozpočtového prebytku obce, tvorba rezerv</li></ul>	<b>Hospodárska oblasť:</b> <ul style="list-style-type: none"><li>• Dlhodobý klesajúci trend vývoja počtu obyvateľov</li><li>• Nedostatok pracovných príležitostí</li><li>• Vysoké percento obyvateľov odchádzajúcich za prácou</li><li>• Nedostatočne rozvinutý miestny trh práce v zmysle nepružnosti ponuky a dopytu na trhu práce, malého počtu pracovných príležitostí a nízkej miery tvorby pracovných miest</li><li>• Nedostatok priestorov pre začínajúcich podnikateľov</li><li>• Pretrvávajúca vysoká miera nezamestnanosti</li><li>• Nedostatočné aktivity a služby v cestovnom ruchu</li><li>• Chýbajú atrakcie pre turistov</li><li>• Nedostatočná propagácia obce</li><li>• Chýbajúci bankomat</li><li>• Negatívny stav chodníkov popri cestách</li></ul>



## Program hospodárskeho a sociálneho rozvoja obce Jatov 2016 - 2024

- Pozitívny vývoj fiškálnych indikátorov obce
- Podpora spoločenskej a záujmovej činnosti zo strany obce
- Agrosektor v podnikateľskej štruktúre
- Rozvíjajúce sa externé vzťahy obce s ďalšími partnerskými obcami
- Príjemné vidieckej prostredie, relatívne blízka dostupnosť miest lokálneho významu,
- pomerne nižšie ceny nehnuteľností a nižšie životné náklady
- Kvalitná internetová stránka obce – prístup ku všetkým dôležitým informáciám
- Vysoká bonita pôdy
- Dostatočná sieť základnej obchodnej vybavenosti
- Vlakové a autobusové spojenie
- Vlakové spojenie priamo do Bratislavy
- Existencia poľovného revíru
- Vybudovaná elektrická sieť
- Vybudovaná telekomunikačná sieť
- Priebežné opravy miestnej komunikácie
- Vybudovaný obecný vodovod
- Vybudovaný obecný plynovod
- Pekná príroda, lesy, vodné plochy na rekreáciu
- Kvalitná orná pôda a vhodné podnebie pre poľnohospodárstvo a rekreáciu

### **Sociálna oblasť:**

- Kultúrno-spoločenský život, tradície
- Organizovanie miestnych športových podujatí, športové aktivity
- Dobré podmienky pre organizované trávenie voľného času pre deti, mládež, dospelých a dôchodcov prostredníctvom činnosti záujmových združení
- Dostatočné kapacity predškolskej a školskej vybavenosti
- Existencia futbalového ihriska
- Rozvinutá sieť sociálnych zariadení a služieb v príľahlých sídlach
- Dobre fungujúca materská aj základná škola
- Podpora spoločenskej a záujmovej činnosti zo strany obce

- Nevyhovujúce spojenie autobusovej a počas voľných pracovných dní a sviatkov
- Nedostatok športových plôch
- Absencia verejného vodovodu v 20% obce (Nové Rastislavice, Švajčiareň)
- Chýbajúce cyklistické prepojenie so susednými obcami
- Nízky podiel vzdelanosti ľudských zdrojov vhodných na prácu v odvetviach s vysokou pridanou hodnotou

### **Sociálna oblasť:**

- Nedostatočná účasť občanov na kultúrno-spoločenských podujatiach
- Neexistujúce zariadenie pre starostlivosť o staršie obyvateľstvo
- Absentujúca zdravotná infraštruktúra
- Chýbajúce centrum pre deti a mládež a matky s deťmi
- Absencia domova dôchodcov
- Absencia domu sociálnych služieb
- Absencia klubu dôchodcov
- Nie sú vytvorené dostatočné podmienky pre stretávanie dôchodcov
- Absencia bytového fondu pre mladé rodiny
- Nerozvinutá nájomná bytová výstavba
- Nedostatočná kvalita poskytovaných zdravotníckych služieb
- Zhoršujúci sa stav kultúrnej infraštruktúry v obci
- Nevyhovujúca vzdelanostná štruktúra obce
- Chýbajúce miestne múzeum a dom ľudových tradícií
- Chýbajúce cyklistické cesty v obci i mimo nej

### **Environmentálna oblasť:**

- Nekontrolované spaľovanie domového, záhradného odpadu a trávy
- Nedostatočná osвета obyvateľov v oblasti znečisťovania životného prostredia odpadmi
- Nedostatočné napojenie nehnuteľností na verejný vodovod a kanalizáciu
- Nedostatočná informovanosť obyvateľstva o stave ŽP



## Program hospodárskeho a sociálneho rozvoja obce Jatov 2016 - 2024

<ul style="list-style-type: none"> <li>• Prítomnosť zariadení rozvoja telovýchovy a športu</li> <li>• Prítomnosť kultúrneho a pamäťového fondu na území obce</li> <li>• Existencia kostola v obci</li> <li>• Existencia domu kultúry</li> </ul> <p><b>Environmentálna oblasť:</b></p> <ul style="list-style-type: none"> <li>• Kvalitná legislatíva pre nakladanie s KO a DSO</li> <li>• Blízky kontakt s prírodou</li> <li>• Prítomnosť Artézskych studní v častiach Malý Jatov a Kendereš</li> <li>• V katastri obce sa nachádza chránené vtáčie územie Dolné Považie a Slanisko pri Čiernom vršku</li> <li>• V obci sa nachádza vodná nádrž, ktorá je v správe Slovenského rybárskeho zväzu</li> <li>• Fungujúca separácia odpadu</li> <li>• Pravidelný odvoz tuhého komunálneho odpadu (TKO)</li> </ul>	<ul style="list-style-type: none"> <li>• Nedostatok technických kapacít zberu, dopravy, triedenia, zhodnocovania a likvidácie odpadov</li> <li>• Existencia čiernych skládok</li> <li>• Absencia oddychovej zóny pre obyvateľov</li> <li>• Priesaky spodnej vody do zariadení domového a bytového fondu obce</li> </ul>
---	---

### EXTERNÉ PROSTREDIE

PRÍLEŽITOSTI	OHROZENIA
<p><b>Hospodárska oblasť:</b></p> <ul style="list-style-type: none"> <li>• Zapojenie občanov do vecí verejných</li> <li>• Nárast počtu obyvateľov propagáciou obce s dôrazom na vlakové spojenie do Bratislavy a Nových Zámkov</li> <li>• Vytvorenie podmienok a kapacít na plné využitie vlastného ľudského potenciálu všetkých vekových kategórií na zabezpečenie udržateľného rozvoja obce a kvality života jej obyvateľov</li> <li>• Dostatok ľudských zdrojov s dostatočnými skúsenosťami v oblasti poľnohospodárstva</li> <li>• Všetmožno sa starať o udržanie mládeže v obci</li> <li>• Možnosť a perspektíva využitia reštauračných a ubytovacích kapacít CR</li> <li>• Plné využitie vlastných i cudzích zdrojov a všetkých možností pre rozvoj obce, pre budovanie a modernizáciu občianskej vybavenosti a pre vytvorenie zdrojov príjmov pre obec aj v budúcnosti</li> <li>• Využitie Európskych štrukturálnych fondov, rámcových i komunitných</li> </ul>	<p><b>Hospodárska oblasť:</b></p> <ul style="list-style-type: none"> <li>• Rast počtu obyvateľov v poproduktívnom veku</li> <li>• Odchod nespokojných, ekonomicky aktívnych občanov z obce</li> <li>• Opustenie vidieckeho štýlu života a postupný zánik tradícií</li> <li>• Neochota obyvateľov uskutočňovať podnikateľské aktivity</li> <li>• Nedostatok vlastných finančných prostriedkov pre spolufinancovanie rozvojových projektov</li> <li>• Nízky rozpočet obce nedovoľuje v dostatočnej miere podporovať podnikateľské aktivity obyvateľstva</li> <li>• Veľká administratívna náročnosť pre získanie financií zo štátnych dotácií a z fondov EÚ</li> <li>• Nevýhodné podmienky čerpania prostriedkov z EÚ fondov</li> <li>• Nevýhodné podmienky čerpania úverových zdrojov z komerčných bánk</li> <li>• Nevyužitie potenciálu obce pre rozvoj cestovného ruchu a prímestskej rekreácie</li> </ul>



## Program hospodárskeho a sociálneho rozvoja obce Jatov 2016 - 2024

<p>programov na spolufinancovania rozvoja obce</p> <ul style="list-style-type: none"><li>• Očakávaný ekonomický rozvoj Nitry a Nových Zámkov – priemyselné parky zvýšenie zamestnanosti</li><li>• Dostupnosť širokého spektra vyššej vybavenosti v Bratislave, v Nitre a v Nových Zámkoch</li><li>• Potenciál pre rozvoj tradičných remesiel</li><li>• Existencia vhodných podmienok na rozvoj poľnohospodárstva</li><li>• Zvýšenie potenciálu cestovného ruchu obce, vybudovanie vlastných kapacít, potrebných sprievodných služieb a príťažlivých vlastných produktov pre rozvoj cestovného ruchu a ekonomickej sily podnikateľov i obce</li><li>• Možnosť zapojenia obce do domácich a zahraničných regionálnych i nadregionálnych sietí spolupracujúcich miest a obcí</li><li>• Potenciál rozvoja podnikateľských príležitostí v nadväznosti na existujúce podnikateľské činnosti alebo export podnikateľskej činnosti mimo hraníc</li><li>• Plné využitie možností, vyplývajúcich z plnenia cieľov Operačných programov NSRR, zo Stratégie rozvoja, PHSR, Programových priorít a zo Stratégie rozvoja cestovného ruchu Nitrianskeho samosprávneho kraja na rozvoj obce</li><li>• Aplikácia Miestnej agendy 21 a udržateľného rozvoja v živote obce</li><li>• Rozvoj agroturistiky a ekoturistiky</li><li>• Dostatok vhodných plôch pre výstavbu rodinných domov</li><li>• Podpora tvorby nových pracovných príležitostí a zníženie dennej migrácie za prácou do okolitých miest a obcí</li><li>• Podpora začínajúcich podnikateľov a malé firmy</li><li>• Pomoc podnikateľom pri získaní nenávratných finančných prostriedkov z Európskych fondov</li><li>• Podpora rozvoja špecifických oblastí rastlinnej výroby, nadväzujúceho potravinárskeho priemyslu</li></ul>	<ul style="list-style-type: none"><li>• Finančné a fiškálne riziko</li><li>• Nedostatok investičného kapitálu</li><li>• Riziko absolútneho poklesu zamestnanosti v lokálnom území či v rámci okresu vedúcemu k vyst'ahovaniu produktívneho obyvateľstva</li><li>• Často meniaci sa legislatíva</li><li>• Nedostatočná informovanosť o možnostiach získania zahraničných grantov</li><li>• Negatívny demografický vývoj v dôsledku chýbajúcich podporných politík</li><li>• Chýbajúca infraštruktúra pre cestovný ruch</li><li>• Dobudovanie dopravnej infraštruktúry (chodníky a riešenie dopravných problémov)</li><li>• Slabá propagácia, reklama a marketingové aktivity</li></ul> <p><b>Sociálna oblasť:</b></p> <ul style="list-style-type: none"><li>• Nedostatok verejných priestorov pre oddych a šport</li><li>• Nedostatočné zdravotné služby</li><li>• Neochota obyvateľov investovať do ďalšieho vzdelávania</li><li>• Nedostatočné materiálne zabezpečenie a podpora talentovanej mládeže v jednotlivých druhoch športov</li><li>• Posun priorít mládeže ku konzumnej kultúre</li><li>• Stagnácia vzdelanostnej úrovne obyvateľstva</li><li>• Odliv kvalifikovanej a vzdelanej pracovnej sily</li><li>• Možnosť oslabenia kultúrneho kapitálu v obci z dôvodov nezájmu mladej generácie, možného nedostatku financií a pod.</li></ul> <p><b>Environmentálna oblasť:</b></p> <ul style="list-style-type: none"><li>• Možnosť narušenia environmentálnej rovnováhy vplyvom nevybudovanej kanalizácie</li><li>• Ohrozená kvalita pitných a povrchových vôd</li><li>• Znečistenie ovzdušia veľkými zdrojmi znečistenia</li><li>• Zníženie biodiverzity</li></ul>
--	---



## Program hospodárskeho a sociálneho rozvoja obce Jatov 2016 - 2024

- |  |  |
|--|--|
| <ul style="list-style-type: none"><li>• Podmienky pre rozvoj poľnohospodárstva</li><li>• Využitie verejno-súkromného partnerstva pre rozvoj cestovného ruchu</li><li>• Možnosti rozvíjania projektov spolupráce medzi partnerskými obcami na kultúrne, sociálno-ekonomickej a infraštruktúrnej báze</li><li>• Vytváranie partnerstiev (podnikatelia, mimovládne organizácie, samospráva, štátna správa) pri riešení problematiky obce a jej spádového územia</li><li>• Podpora obce pri stimulovaní rozvoja podnikateľského sektora, formou technickej pomoci, daňových úľav pri prenájme obecného majetku pre podnikateľské účely</li><li>• Ideálna poloha pre vybudovanie cyklotrasy a jej napojenie na existujúce cyklotrasy</li><li>• Vybudovanie oddychovej zóny pre cyklotrasu a potreby miestneho obyvateľstva</li><li>• Zlepšenie prístupu malých a stredných podnikateľov k informačným technológiám a finančným zdrojom</li><li>• Vytvorenie ekonomických, legislatívnych a organizačných predpokladov pre rozvoj bytovej a technickej infraštruktúry</li><li>• Dobudovanie chodníkov popri miestnych komunikáciách</li><li>• Zrovnoprávnenie papierovej a elektronickej komunikácie medzi verejnou správou, občanmi a podnikateľmi</li><li>• E-government je príležitosťou prelomovú modernizáciu interných administratívno-správnych procedúr, zlepšenie imidžu VS, ako aj zvýšenie podielu a záujmu verejnosti na správe vecí verejných</li></ul> <p><b>Sociálna oblasť:</b></p> <ul style="list-style-type: none"><li>• Dobré podmienky pre organizované trávenie voľného času pre deti, mládež, dospelých a dôchodcov prostredníctvom činnosti záujmových združení</li><li>• Rekonštrukcia ZŠ a MŠ</li><li>• Vybudovanie domu opatrovateľskej služby denného stacionára</li></ul> | <ul style="list-style-type: none"><li>• Nárast množstva vyvázaných odpadov, pretrvávajúce vykurovanie hlavne tuhými palivami</li><li>• Nízka disciplína pri nakladaní s odpadmi</li><li>• Neriešenie problému existencie „čiernych“ skládok</li><li>• Nedostatočné ekologické povedomie obyvateľstva</li><li>• Spôsobenie nenapraviteľných škôd znečistením pôdy a podzemných vôd</li><li>• Finančný dopad na rozpočet obce v dôsledku prísnejších predpisov na ochranu životného prostredia</li></ul> |
|--|--|





## Program hospodárskeho a sociálneho rozvoja obce Jatov 2016 - 2024

- |  |  |
|--|--|
| <ul style="list-style-type: none"><li>• Možnosť použitia 2% daní daňových subjektov na prioritné potreby zdravotníctva</li><li>• Rozšírenie klubu mladých a klubu dôchodcov</li><li>• Rozšírenie opatrovateľskej služby</li><li>• Výstavba ubytovacích kapacít</li><li>• Zlepšenie štandardu zdravotníckych zariadení v dostupných zariadeniach</li><li>• Zakladanie mimovládnych neziskových organizácií poskytujúcich všeobecne prospešné služby</li><li>• Podporiť a podnietiť kultúrny a spoločenský život v obci</li><li>• Podporiť a podnietiť aktivity občianskych, spoločenských a kultúrnych organizácií a združení</li><li>• Záujem škôl, vzdelávacích inštitúcií a tretieho sektora o zapojenie do medzinárodnej spolupráce a do výchovno-vzdelávacích programov a projektov</li><li>• Podporovať udržiavanie ľudových tradícií v obci</li><li>• Spracovanie ročného programu kultúrnych podujatí</li><li>• Obnova kultúrneho a pamäťového fondu v obci</li><li>• Zvýšenie počítačovej gramotnosti</li><li>• Spájanie pravidelných, tradičných kultúrnych aktivít s podnikateľskými aktivitami, resp. organizovanie kultúrnych aktivít pre podnikateľské účely (poznávací a kultúrny turistika)</li><li>• Nadväzovanie a zintenzívňovanie kultúrnych väzieb medzi jednotlivými združeniami na lokálnej, regionálnej a mikroregionálnej úrovni.</li><li>• Asistencia obce pri zapájaní osôb s nízkym vzdelaním alebo kvalifikáciou do verejného života obce, súčinnosť obce s orgánmi štátnej správy pri organizovaní vzdelávacích a rekvalifikačných kurzov, aktivačných prác a pod.</li><li>• Vytvorenie cyklotrás spájajúce okolité obce</li><li>• Podporovať existujúce i nové športové aktivity</li></ul> |  |
|--|--|



## Program hospodárskeho a sociálneho rozvoja obce Jatov 2016 - 2024

### Environmentálna oblasť:

- Zabezpečenie kompostárne
- Zabezpečiť efektívny separovaný zber v celej obci
- Možnosti materiálového, resp. energetického využitia odpadov pri rešpektovaní duálnych vlastností odpadov
- Dôsledné plnenie kvalitatívne stanovených cieľov v oblasti odpadového hospodárstva
- Odstránenie zdrojov znečistenia povrchových a podzemných vôd ohrozujúcich zdroje pitnej vody
- Zvýšiť právne vedomie obyvateľstva vo sfére životného prostredia
- Rozvoj ekologického poľnohospodárstva a ekologizácia priemyselnej výroby
- Využitie Európskych fondov na vypracovanie vlastnej koncepcie znižovania, separovania a zužitkovania odpadov a energetickej koncepcie, vrátane využitia obnoviteľných zdrojov
- Využitie potenciálu obnoviteľných zdrojov energie a podporu týchto aktivít z Európskych fondov

### 4.4. Zhodnotenie hlavných disparít a faktorov rozvoja

Obec Jatov sa nachádza v okrese Nové Zámky v najbližšom susedstve obce sú okresy Komárno a Levice. Všetky tieto okresy z hľadiska evidovanej miery nezamestnanosti a možností trhu práce patria v rámci NSK k tým najdepresívnejším (NZ – 12, 49%; KN - 17,69% ; LV – 13,8% v r.2013). Na základe vykonanej sociálno-ekonomickej analýzy obce, možno konštatovať, že nezamestnanosť, trh práce a podnikateľské prostredie obce je najvýznamnejšou bariérou rozvoja obce. V rámci tejto oblasti, samotná obec má pomerne obmedzené možnosti z hľadiska zlepšenia východiskovej pozície trhu práce a podnikateľského prostredia. K pretrvávaniu týchto problémov napomáhajú i nevysporiadané majetkové a vlastnícke právne vzťahy medzi obcou a súkromným sektorom.

Ďalšiu bariéru rozvoja obce predstavuje nedobudovaný systém vodného hospodárstva, zahŕňajúci čiastočne vybudovanú vodovodnú sieť s absenciou kanalizácie a ČOV. Vzhľadom na budúce rozvojové zámery obce v oblasti rozvoja bytovej výstavby, potreba riadneho systému





### **Program hospodárskeho a sociálneho rozvoja obce Jatov 2016 - 2024**

odvodu odpadových vôd sa bude ukazovať ako nevyhnutná. Isté nedostatky vykazuje i dopravná infraštruktúra v zmysle nedobudovaných chodníkov pre peších.

Z hľadiska dopravnej polohy, obec je situovaná v rámci izochróny dochádzky do okresných miest Šaľa a Nové Zámky. Dopravná poloha obce tak čiastočne napomáha k migrácii za prácou do týchto okresných miest, čo ale môže viesť aj k postupnému odlivu kvalifikovanej pracovnej sily z obce. Útlm hospodárskych činností v obce spojených so vznikom opustených hospodárskych areálov stimuloval rast štrukturálnej a dlhodobej nezamestnanosti.

V rámci riešenia problémov nezamestnanosti a podnikateľského prostredia je nutné sa oprieť o spoločné iniciatívy v rámci *združenia Mikroregión Cedron- Nitrava*. Vzájomne podobný rozmer problémov by mohol priniesť spoločné návrhy riešenia založených na využívaní miestnych endogénnych faktorov rozvoja (geografické podmienky, produktívna pracovná sila, prírodné lokalizačné faktory).

**Je výhodné orientovať sa na tie odvetvia hospodárskej činnosti v ktorých obec alebo združenie je schopné ťažiť zo svojej ponuky lokalizačných faktorov, predovšetkým v oblasti rozvoja miestneho trhu práce, podnikania a poznávania územia. Druhým pilierom rozvoja územia je udržiavanie vysokej úrovne sociálneho kapitálu v miestnej komunite prostredníctvom rozvíjania medzikultúrnych väzieb medzi obyvateľmi obcí.**

Z pohľadu sociálnej infraštruktúry prevládajú v nej typy základnej občianskej vybavenosti, ktoré sú momentálne na postačujúcej úrovni avšak nevýhodou je ich zastaraný stav. Nevýhodou je absencia zariadenia ambulantnej starostlivosti všeobecného lekára alebo sociálneho zariadenia pre seniorov.

Z hľadiska situácie v oblasti životného prostredia, problémom obce je chýbajúca obecná kompostáreň BRO a rozširujúce sa nelegálne skládky odpadov. Rovnako i v oblasti zberu a separácie odpadov boli zaznamenané už určité pokroky. Je nutné zamerať sa na podporu občianskych iniciatív, ktoré by videli k postupnej likvidácii nelegálnych skládok. Ďalším problémom obce sú priesaky spodnej vody do zariadení občianskej vybavenosti obce. V tomto prípade je nutné uvažovať nad projektom odizolovania občianskej infraštruktúry od zdroja podzemnej vody v obci.



### **Program hospodárskeho a sociálneho rozvoja obce Jatov 2016 - 2024**

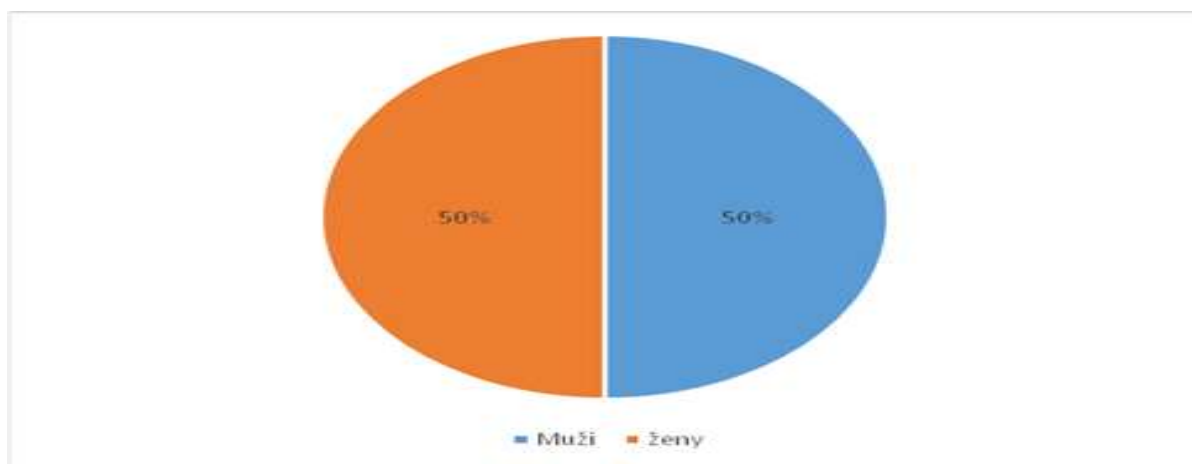
K faktorom rozvoja môžeme zaradiť prítomnosť CHVÚ – Dolné Považie a Slanisko, ktorého prírodný potenciál možno využiť v oblasti ochrany a zachovávania miestnej biodiverzity, rozvíjania cykloturizmu a poznávacieho turizmu.

V novom programovom období 2014 – 2020 sa očakáva pomerne značný presun finančných prostriedkov v rámci spoločnej poľnohospodárskej politiky pod rozpočtovú kapitolu rozvoja vidieka. Veľký objem finančných problémov bude vyčlenených pre konvergujúce regióny, ktoré majú najmä vidiecky charakter. Obce budú mať možnosť odstraňovať vlastné bariéry územného rozvoja a stimulovať vlastný regionálny rozvoj prostredníctvom rôznych investičných i neinvestičných projektov. Vysoká pridaná hodnota môže spočívať v projektoch budovania infraštruktúry a rozvoja spolupráce. Obec by mala v rámci svojej vlastnej exekutívy vytvoriť orgán, ktorý by sa týmito budúcimi výzvami dokázal kompetentne zaoberať.

### **Vyhodnotenie dotazníkového prieskumu - výber**

V mesiaci jún 2015 sa uskutočnil anonymný dotazníkový prieskum medzi obyvateľmi obce Jatov. Dotazníky boli pre obyvateľov prístupné v tlačenej forme. Dotazníky celkom vyplnilo 68 respondentov - domácností.

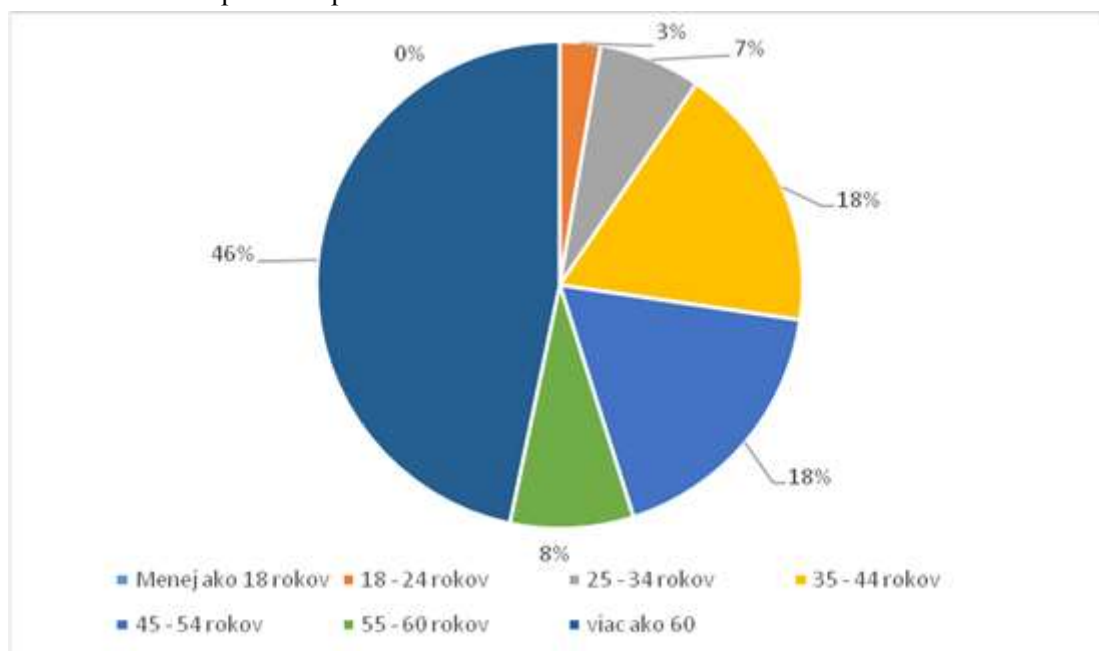
Graf č.9: Respondenti podľa pohlavia





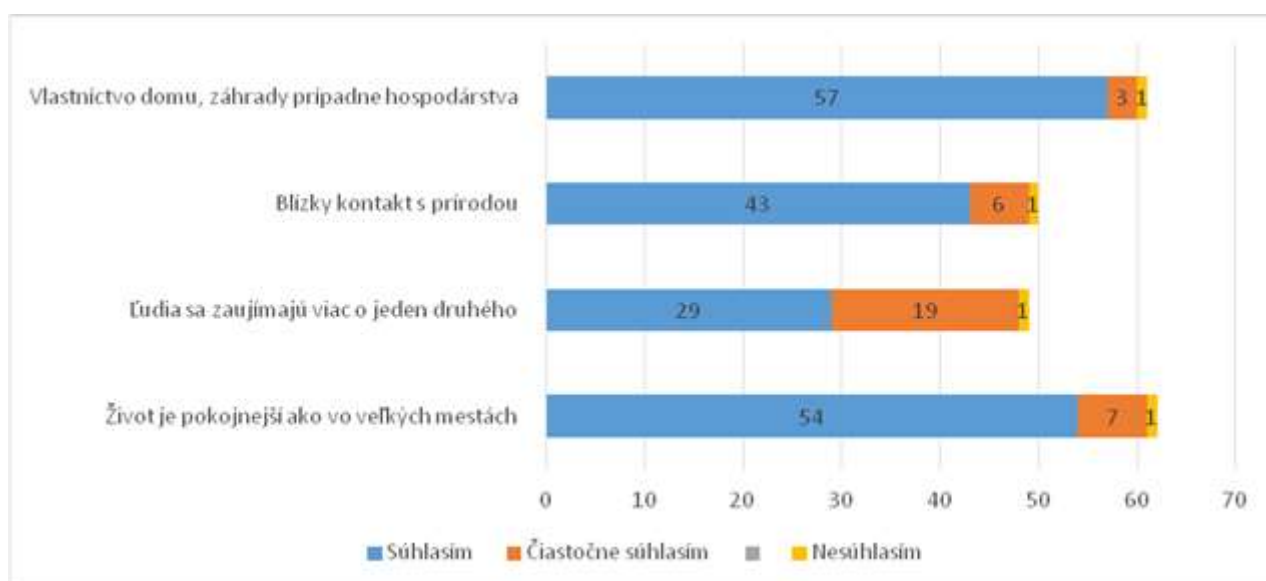
## Program hospodárskeho a sociálneho rozvoja obce Jatov 2016 - 2024

Graf č.10: Respondenti podľa veku



Štruktúra respondentov dotazníkového prieskumu je v pomere: 50% respondentov tvorili ženy a 50% respondentov tvorili muži. Čo sa týka vekovej štruktúry respondentov, najväčšiu časť tvorili respondenti ktorí majú viac ako 60 rokov, druhou najpočetnejšou skupinou sú respondenti medzi 35 – 44 a 45 – 54 rokov. Vo veku menej ako 18 rokov a 18 – 24 rokov sa dotazníkového prieskumu sa nezúčastnil žiaden respondent.

Graf č.11: Otázka 5- Aké výhody má podľa vás bývanie v našej obci?



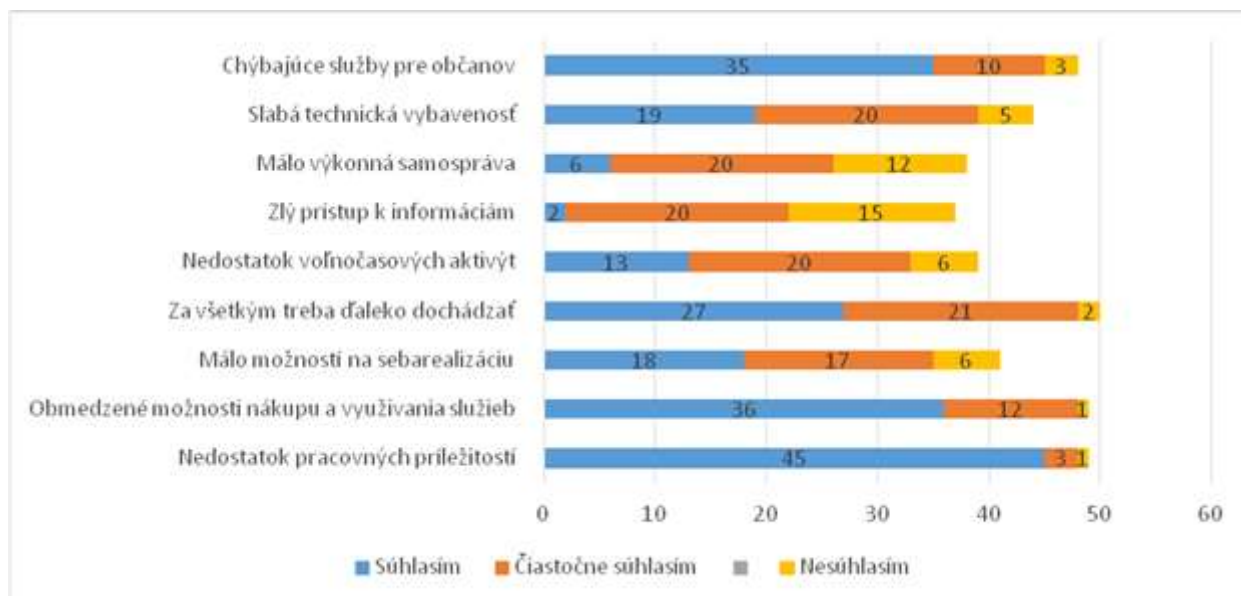


## Program hospodárskeho a sociálneho rozvoja obce Jatov 2016 - 2024

Väčšina respondentov súhlasí, že najväčšími výhodami bývania v obci Jatov sú:

- život je pokojnejší ako vo veľkých mestách (87,1%),
- blízky kontakt s prírodou (86,0%),
- vlastníctvo domu, záhrady prípadne hospodárstva (93,4%).

Graf č. 12: Otázka 6 - Aké nevýhody má podľa vás bývanie v našej obci?



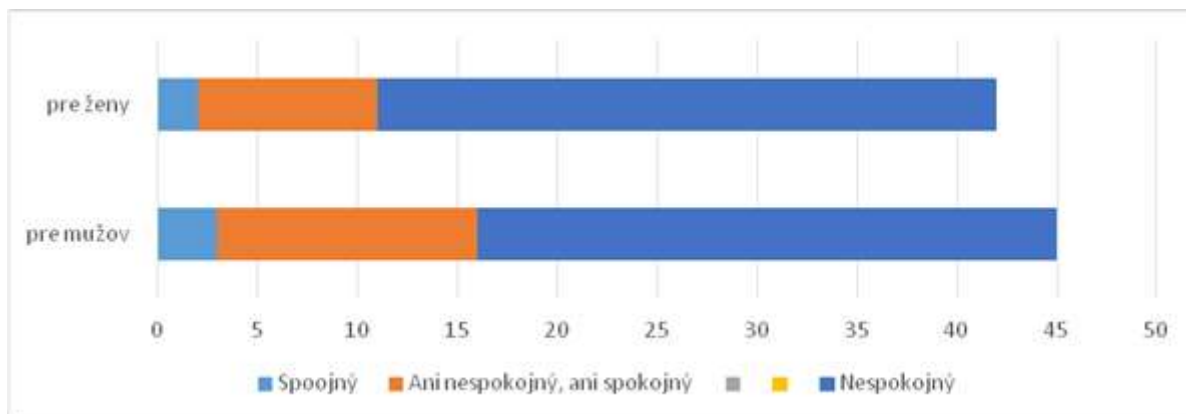
Za najväčšie nevýhody bývania v obci Jatov považuje 91,8% respondentov **nedostatok pracovných príležitostí**. Za ďalšie nevýhody respondenti označili: Chýbajúce služby pre občanov; obmedzené možnosti nákupu a využívania služieb; nedostatok voľnočasových aktivít.

Pri otázke 7 – *Označte úroveň vašej spokojnosti s poskytovaním služieb vo vašej obci.*, bolo najviac respondentov nespokojných so stavom vybavenosti obce verejnou kanalizáciou, so stavom chodníkov a so stavom zdravotného strediska. Z ďalších zariadení občianskej vybavenosti je najviac respondentov nespokojných s vybavením obce verejným internetom. Najväčšiu spokojnosť respondenti prejavili pri vybavenosti obce plynom, verejným vodovodom a elektrinou.



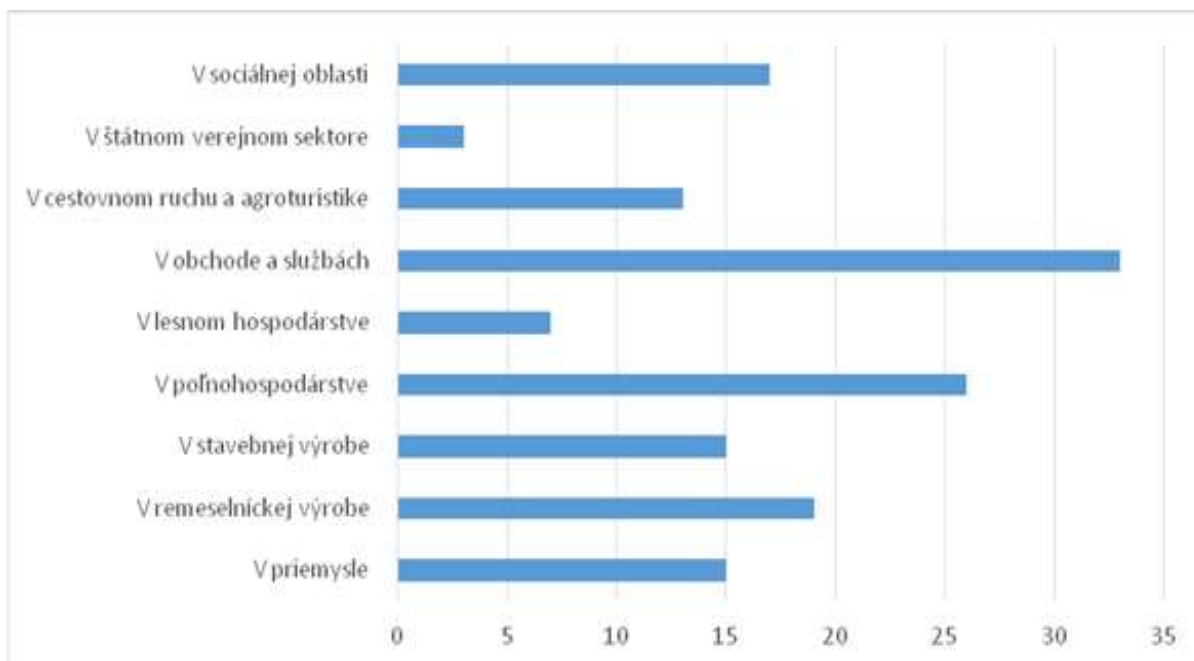
## Program hospodárskeho a sociálneho rozvoja obce Jatov 2016 - 2024

Graf č.13: Otázka 8 – Ako ste spokojní s pracovnými možnosťami v našej obci?



Pri otázke 8 – *Ako ste spokojný s pracovnými možnosťami v našej obci*, väčšina respondentov vyjadrila nespokojnosť. Konkrétne s pracovnými pre ženy je nespokojných 73,8% respondentov a s pracovnými možnosťami pre mužov je nespokojných 64,4% respondentov.

Graf č.14: Otázka 9 – V akom odvetví by podľa vášho názoru bol najpotrebnejší vznik nových pracovných miest v obci?

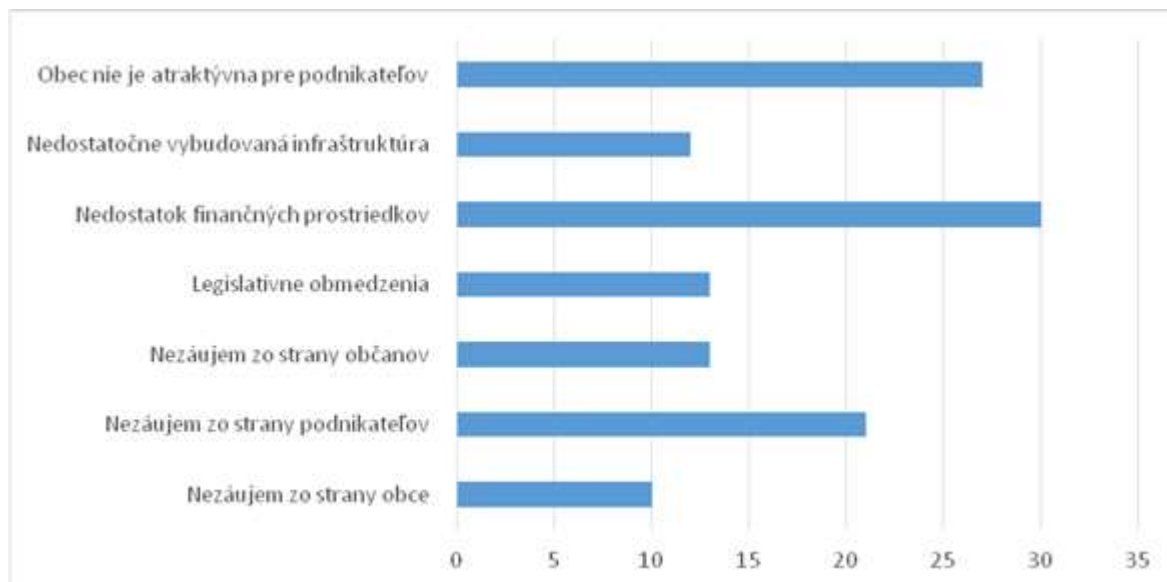


Najviac respondentov (22,3%) si myslí, že vznik nových pracovných miest je najpotrebnejší v obchode a službách. Iba (4,7%) respondentov si myslí, že nové pracovné miesta majú vznikať v lesnom hospodárstve.



## Program hospodárskeho a sociálneho rozvoja obce Jatov 2016 - 2024

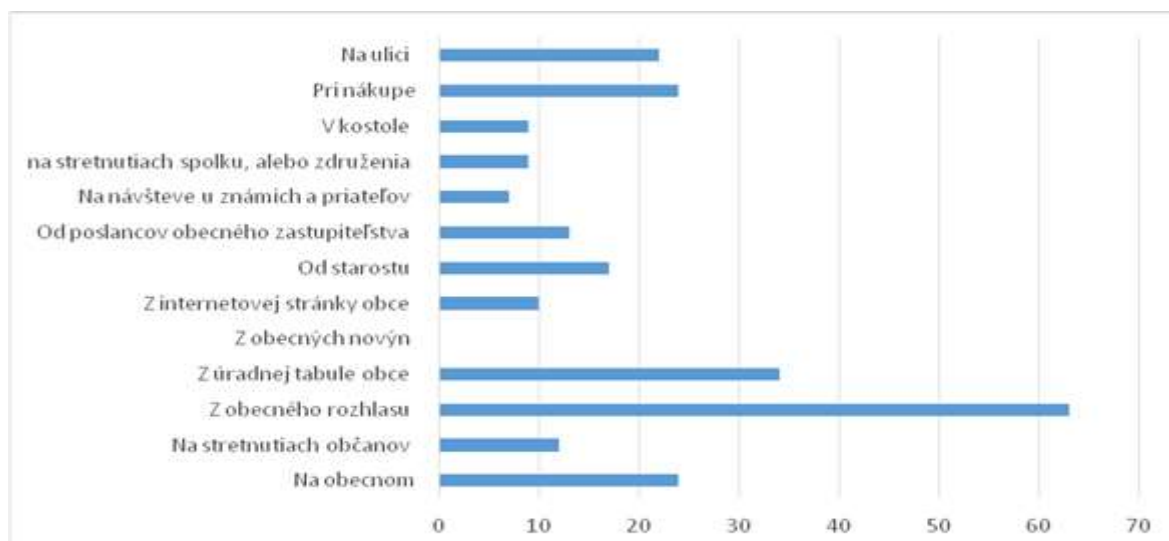
Graf č.15: Otázka 10 – Prečo doteraz nevznikli podľa vás uvedené pracovné miesta?



23,8% respondentov považuje za hlavný dôvod toho, že nevznikajú nové pracovné miesta nedostatok finančných prostriedkov. 21,4% respondentov si myslí, že nové pracovné miesta nevznikajú pretože obec nie je atraktívna pre podnikateľov.

47,7% respondentov sa vyjadrilo, že sa často zaujímajú o život v obci.

Graf č.16: Otázka 13 – Odkiaľ získavate informácie o dianí v obci?





## Program hospodárskeho a sociálneho rozvoja obce Jatov 2016 - 2024

24,8% respondentov získava informácie o dianí v obci z obecného rozhlasu, 13,4% respondentov informácie získava z úradnej tabule obce.

Zároveň 80,6% respondentov uviedlo, že má úplne informácie o dianí v obci, 16,1% respondentov na druhej strane tvrdí, že nemá žiadne informácie – nedostávajú sa k nim.

38,2% respondentov uviedlo pri otázke 16 – *Domnievate sa, že obyvatelia obce sa snažia zatraktívniť život v obci a skrásliť, resp. spríjemniť prostredie?:* - áno, niektorí sa snažia, ale väčšine je to ľahostajné.

Graf č. 17: Otázka 17 - Ako hodnotíte rozvoj obce za posledných 10 rokov?



Rozvoj obce za posledných 10 rokov pozitívne hodnotí 32,2% respondentov.

Negatívny rozvoj obce hodnotí len 8,5% respondentov.

Pri otázke 19 – *Ktoré problémy podľa Vášho názoru je potrebné riešiť?*, väčšina respondentov uviedla nasledujúce problémy:

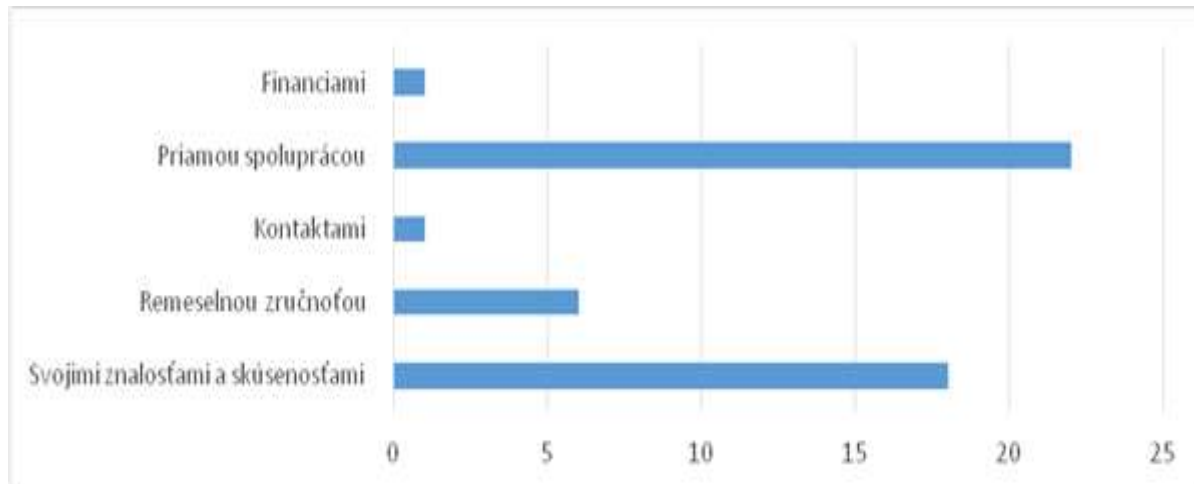
- **postarať sa o starnúce obyvateľstvo (78,2%),**
- **vytvoriť podmienky pre novú bytovú výstavbu (83,3%)**
- **zlepšiť zdravotnú starostlivosť (54,3%)**

Za problém, ktorý netreba riešiť považuje 46,4 % respondentov – zlepšiť podmienky predškolskej výchovy.



## Program hospodárskeho a sociálneho rozvoja obce Jatov 2016 - 2024

Graf č.18: Otázka 20 – K rozvoju obce by sa malo prispieť



K rozvoju obce by 45,8% respondentov prispelo svojou priamou spoluprácou a 37,5 % respondentov by prispelo svojimi znalosťami a skúsenosťami.

Pri otázke 21 – *Podľa vášho názoru, aké služby chýbajú alebo je ich potrebné rozšíriť?*, najviac respondentov uvádzalo nasledovné:

- **zdravotnícka starostlivosť, zubár,**
- **rozšíriť obchod s potravinami a drogériou**
- **bankomat**
- **gastronomické služby**
- **služby v kaštieli**
- **údržbárske služby**
- **nákupné stredisko**
- **cukráreň**
- **mäsiarstvo**
- **verejné stravovanie**
- **čistenie žľabov**
- **spomaľovače smerom k stanici a na Hornej ul.**

Pri otázke 22 – *Aké aktivity by podľa vášho názoru mali byť určite zahrnuté v rozvojovom programe obce?*, najviac respondentov uviedlo:





## Program hospodárskeho a sociálneho rozvoja obce Jatov 2016 - 2024

- oprava chodníkov
- záujmové krúžky pre deti
- detské ihrisko
- ČOV, kanalizácia
- Tribúna pre OFK Jatov
- Bytovky
- Aktivity pre mládež

### 4.4. Identifikácia problémov

Oblasť	Identifikácia problému
- <b>Hospodárska oblasť</b>	Nedostatok pracovných, podnikateľských príležitostí v obci a nedobudovaná infraštruktúra
- <b>Sociálna oblasť</b>	Chýbajúce zariadenia sociálnej infraštruktúry a občianska vybavenosť v zlom stave
- <b>Environmentálna oblasť</b>	Priesaky spodnej vody v zariadeniach občianskej vybavenosti. Hrozba prítalových vôd. Absencia kanalizácie, ČOV a vodovodnej siete.



## **Program hospodárskeho a sociálneho rozvoja obce Jatov 2016 - 2024**

### **5. Strategická časť**

#### **5.1. Strategický cieľ**

##### **Identifikácia cieľov a popis rozvojovej stratégie**

V nadväznosti na prijatú víziu obce Jatov bol stanovený globálny cieľ stratégie a naň nadväzujúci súbor strategických a špecifických cieľov, ktoré sú členené do základných časových období. Jednotlivé obdobia odrážajú predpokladanú dĺžku a náročnosť dosiahnutia stanoveného cieľa. Ciele ďalej vstupujú do procesov tvorby samotnej stratégie programu, pozostávajúcej z priorit, špecifických cieľov a opatrení, ktorých realizácia smeruje k napĺňaniu definovaných cieľov.

##### **Globálny cieľ**

Zvýšenie hospodárskej aktivity na území obce, prostredníctvom zvýšenia miestnej zamestnanosti a tvorby podnikateľských príležitostí, dobudovanie chýbajúcej technickej infraštruktúry, prevencia následkov živelných pohrôm a likvidácia nelegálnych skládok odpadu.

Navrhnutý globálny cieľ programu predpokladá naplnenie sa vo väčšine jeho aspektoch do konca roku 2023, výsledkom jeho čoho chce obec dosiahnuť:

- zvýšenie miery zamestnanosti na trhu práce v obci a zníženie miery nezamestnanosti
- odstránenie bariér miestneho ekonomického rozvoja

#### **5.2. Strategický cieľ**

Strategický cieľ nadväzuje na kľúčové problémy rozvoja identifikované v problémovej analýze programu v troch oblastiach sociálno-ekonomického a spoločenského života obce. Ich napĺňanie povedie k postupnému odstraňovaniu týchto problémov a vytvorí tak podmienky pre vyvážený ekonomický a kultúrny rozvoj obce.



## Program hospodárskeho a sociálneho rozvoja obce Jatov 2016 - 2024

### Definovanie strategických cieľov PHSR vo väzbe na kľúčové oblasti

#### Hospodárska oblasť

Dlhodobý udržateľný ekonomický vývoj založený na diverzifikovanej štruktúre výrobných a nevýrobných odvetví využívajúcich endogénne zdroje územia s vyšším podielom odvetví s vysokou pridanou hodnotou a modernizácia a dobudovanie súčasnej dopravnej infraštruktúry a zariadení občianskej vybavenosti.

#### Sociálna oblasť

Modernizácia súčasnej infraštruktúry, občianskej a sociálnej vybavenosti a dobudovanie zariadení občianskej a sociálnej vybavenosti

#### Environmentálna oblasť

Udržateľný rozvoj územia bude zabezpečený prevenciou a ochranou pred následkami živelných pohrôm, vybudovaním chýbajúcej vodohospodárskej infraštruktúry v obci a zvýšením povedomia občanov ohľadom environmentálnej udržateľnosti obce



## Program hospodárskeho a sociálneho rozvoja obce Jatov 2016 - 2024

### Plánovací formulár

Vízia							
<p>Obec Jatov chce byť atraktívnou obcou, v ktorej obyvatelia budú žiť v upravenom a čistom prostredí s komplexne vybudovanou technickou a sociálnou infraštruktúrou a zachovanou duchovno – kultúrnou identitou. Bude vytvárať vhodné podmienky pre rozvoj podnikateľského prostredia a tradičných odvetví využívajúcich potenciál územia a rešpektujúcich princípy udržateľného rozvoja, ochrany prírody a krajiny. Svojim občanom bude poskytovať dostatok pracovných príležitostí, možností bývania a sebarealizácie ako aj kultúrneho a športového vyžitia</p>							
Strategický cieľ							
<p>Zabezpečiť predpoklady pre zvyšovanie kvality života obyvateľov obce Jatov, pre zvýšenie konkurencieschopnosti, ekonomickej aktivity obce s cieľom udržateľného rozvoja s rešpektovaním zachovania kvality životného prostredia a cieľov nadradených strategických dokumentov.</p>							
Prioritné oblasti	• Prioritná oblasť - Hospodárska			• Prioritná oblasť - Sociálna		• Prioritná oblasť - Environmentálna	
Špecifické ciele	Vysporiadanie vlastníckych vzťahov smerom k určitým nehnuteľnostiam, ktoré môžu prinášať zisk alebo úžitok	Rozvoj hospodárskych činností založených na lokalizačných faktoroch	Zlepšenie a modernizácia dopravnej infraštruktúry, rozvoj alternatívnej dopravy	Dobudovanie chýbajúcej základnej občianskej vybavenosti	Renovácia zariadení sociálnej infraštruktúry	Sfunkčnenie rozšírenej infraštruktúry odpadového hospodárstva v obci a boj proti nelegálnym skládkam	Zabezpečenie prevencie proti živelným pohromám

Zdroj: Vlastné spracovanie



## Program hospodárskeho a sociálneho rozvoja obce Jatov 2016 - 2024

### 6. Programová časť

#### 6.1. Opatrenia a projekty vrátane ich priradenia k jednotlivým prioritným oblastiam

Opatrenie	Projekt/Aktivita	Prioritná oblasť
Opatrenie č. 1.1 - Vymedzenie úsekov ciest a chodníkov pre peších vyžadujúcich rekonštrukciu, alebo dobudovanie	Projekt 1.1.1 –Výstavba miestnych komunikácií  Projekt 1.1.2 – Rekonštrukcia a dobudovanie chodníkov, mostov, lávok  Projekt 1.1.3. – Budovanie chodníkov v areáli MŠ	Hospodárska
Opatrenie 1.2 – Rozvoj alternatívnej dopravy prostredníctvom vybudovania cyklotrasy (cyklochodníka) na prepojenie obce s okolitým územím	Projekt 1.2.1 – vymedzenie územia pre vybudovanie cyklotrasy (cyklochodníka) Projekt 1.2.2 – vytvorenie partnerstva s okolitými obcami Projekt 1.2.3. – vybudovanie cyklotrasy (cyklochodníka)	Hospodárska
Opatrenie č. 2.1 – Skvalitnenie priestorov určených na poskytovanie základných služieb obyvateľstvu	Projekt 2.1.1 – Modernizácia materskej školy  Projekt 2.1.2 – Zateplenie budovy kultúrneho domu  Projekt 2.1.3 – Oplotenie a renovácia miestneho športového areálu  Projekt 2.1.4 – Modernizácia KD a prístavba kultúrneho domu v obci Jatov  2.1.5 Tribúna „30“ miest v športovom areáli  2.1.6. – Rekonštrukcia kotolne v budove obecného úradu  2.1.7. – Výstavba detského ihriska	Sociálna
Opatrenie č. 2.2 – Skvalitnenie sociálnych služieb na miestnej úrovni	Projekt 2.2.1 - Rekonštrukcia /adaptácia/ budovy obchodu	Sociálna



### Program hospodárskeho a sociálneho rozvoja obce Jatov 2016 - 2024

	<b>a služieb pre potreby obyvateľov obce</b>	
<b>Opatrenie č. 2.3 – Zlepšenie podmienok bývania v obci</b>	<b>Projekt 2.3.1 – Obstaranie nájomných bytov</b>	<b>Sociálna</b>
<b>Opatrenie č. 3.1 – Budovanie vodovodnej siete v časti Kendereš</b>	<b>Projekt 3.1.1 – Geologické posúdenie lokality</b> <b>Projekt 3.1.2 – Vypracovanie projektu pre vodoprávne konanie a realizácia vrtu</b> <b>Projekt 3.1.3 – Vybudovanie samostatnej vodovodnej infraštruktúry a jej napojenie na vrt</b>	<b>Environmentálna</b>
<b>Opatrenie č. 3.2 – zabezpečenie vybudovania kanalizačnej siete s ČOV</b>	<b>Projekt 3.2.1 – Vytvorenie partnerstva s okolitými obcami</b> <b>Projekt 3.2.2 – Geologické posúdenie vhodnosti lokality pre potreby gravitačnej kanalizačnej siete</b> <b>Projekt 3.2.3 – Vybudovanie kanalizačnej siete</b> <b>Projekt 3.2.4 – Zabezpečiť podporu na realizáciu domových ČOV – ako alternatíva</b>	<b>Environmentálna</b>
<b>Opatrenie č. 3.3 – Zabezpečenie skvalitnenia systému separovania odpadov vrátane nakladania s BRO</b>	<b>Projekt 3.3.1 – Vybudovanie centrálneho zberného miesta</b> <b>Projekt 3.3.2 – Zabezpečenie efektívneho nakladania s BRO</b>	<b>Environmentálna</b>
<b>Opatrenie č. 3.4 – Zavádzanie nových aktivít zameraných na prevenciu a boj proti rozširovaniu nelegálnych skládok</b>	<b>Projekt 3.4.1 – Zabezpečenie neustálej osvedy a prevencie v oblasti nakladania s odpadmi</b>	<b>Environmentálna</b>
<b>Opatrenie č. 3.5 - Zavedenie protipovodňových opatrení</b>	<b>Projekt 3.5.1 – Obnova protipovodňových rigolov v obci</b>	<b>Environmentálna</b>

*Zdroj: Vlastné spracovanie*



## **Program hospodárskeho a sociálneho rozvoja obce Jatov 2016 - 2024**

### **7. Realizačná časť**

Realizačná časť obsahuje popis postupov súvisiacich so samotnou realizáciou úloh zadefinovaných v PHSR. Ďalej obsahuje monitorovací a hodnotiaci systém, ktorý sleduje merateľné ukazovatele. Taktiež táto časť obsahuje vecný a časový harmonogram realizácie PHSR formou akčných plánov.

#### **7.1. Popis postupov organizačného a inštitucionálneho zabezpečenia realizácie PHSR**

Samotná realizácia si vyžaduje systematickú prácu realizačnej skupiny, ktorú si určí samospráva.

- Obecné zastupiteľstvo monitoruje implementáciu akčných plánov obce Jatov. Posudzuje a schvaľuje návrhy na zmenu a doplnenie akčných plánov.
- Realizáciu konkrétnych projektov Akčného plánu obce Jatov budú zabezpečovať pracovníci obecného úradu a starosta obce.
- Kontrolným orgánom bude Obecné zastupiteľstvo obce Jatov a hlavný kontrolór obce.
- Akčný plán je vytvorený na obdobie 2016 – 2024, s potrebou pravidelného prehodnocovania.

#### **7.2. Systém monitorovania a hodnotenia PHSR**

Pravidelné monitorovanie a hodnotenie realizácie akčného plánu a jeho návaznosť na prioritné osi je predpokladom pre úspešné napĺňanie cieľov PHSR. Postup monitorovania a hodnotenia:

1. Starosta obce predkladá obecnému zastupiteľstvu raz ročne monitorovaciu správu, ktorej obsahom je identifikovaný stav implementácie príslušného akčného plánu
2. Obecné zastupiteľstvo a hlavný kontrolór obce raz ročne predkladá na Obecnom zastupiteľstve hodnotiacu správu, ktorej obsahom je hodnotenie efektívnosti implementácie akčného plánu. Taktiež skúma rozsah využitia finančných prostriedkov, efektívnosť a účinnosť programovania, identifikuje faktory, ktoré prispeli k úspešnosti alebo neúspešnosti implementácie programu.



## Program hospodárskeho a sociálneho rozvoja obce Jatov 2016 - 2024

### Plán hodnotenia a monitorovania

Plán priebežných hodnotení PHSR na programové obdobie 2016 - 2024		
Typ hodnotenia	Obdobie	Dôvod vykonania
<b>Strategické hodnotenie</b>	Raz ročne k 30.03.	podľa rozhodnutia obce
<b>Operatívne hodnotenie</b>		
Tematické hodnotenie PHSR	2017, 2019, 2021, 2023	téma hodnotenia identifikovaná ako riziková časť v monitorovacej správe za predchádzajúci kalendárny rok
Mimoriadne hodnotenie	podľa potreby	pri značnom odklone od stanovených cieľov a pri návrhu na revíziu PHSR
Hodnotenie celého PHSR alebo jeho časti	na konci programovacieho obdobia	na základe rozhodnutia starostu obce, podnetu poslancov; na základe protokolov vyšších kontrolných orgánov,...





## Program hospodárskeho a sociálneho rozvoja obce Jatov 2016 - 2024

### 7.2. Akčný plán

Akčný plán pre hospodársku oblasť					
Opatrenie, aktivita	Termín	Zodpovedný	Financovanie	Merný ukazovateľ	Cieľová hodnota
<b>Opatrenie 1.1. Vymedzenie úsekov ciest a chodníkov pre peších vyžadujúcich rekonštrukciu alebo dobudovanie</b>					
Aktivita 1.1.1. výstavba miestnych komunikácií	2018-2023	Samospráva	Dotácie, eurofondy, vlastné zdroje obce	bm	700
Aktivita 1.1.2. Rekonštrukcia a dobudovanie chodníkov	2018-2023	Samospráva	Dotácie, eurofondy, vlastné zdroje obce	bm	3000
Aktivita 1.1.3 Budovanie chodníkov v areáli MŠ	2016	Samospráva	Štátny rozpočet, vlastné zdroje obce	bm	900
<b>Opatrenie 1.2. Rozvoj alternatívnej dopravy prostredníctvom vybudovania cyklotrasy (cyklochodníka) na prepojenie obce s okolitým územím</b>					
Aktivita 1.2.1 Vymedzenie územia pre vybudovanie cyklotrasy (cyklochodníka)	2023	Samospráva	Dotácie, eurofondy, Rozpočet obce	Počet lokalít	
Akčný plán pre sociálnu oblasť					
<b>Opatrenie 2.1. Skvalitnenie priestorov určených na poskytovanie základných služieb obyvateľstvu</b>					
Aktivita 2.1.1 Modernizácia materskej školy	2015 - 2016	Samospráva	Dotácia, eurofondy, vlastné zdroje obce	Počet WC	2



### Program hospodárskeho a sociálneho rozvoja obce Jatov 2016 - 2024

Aktivita 2.1.2 Zateplenie budovy kultúrneho domu	2016 - 2017	Samospráva	Dotácia , eurofondy , vlastné zdroje obce	m2	357
Aktivita 2.1.3 Oplotenie a renovácia miestneho športového areálu	2016- 2020	Samospráva	Dotácia	bm	1500
Aktivita 2.1.4 Modernizácia a prístavba kultúrneho domu, vrátanie priestorov knižnice	2017 - 2020	Samospráva	Dotácie, eurofondy, vlastné zdroje obce	m2  m2	140  25
Aktivita 2.1.5 Tribúna „30“ miest v športovom areáli	2016	Samospráva	Dotácie	Počet	30
Aktivita 2.1.6 Rekonštrukcia kotelne v budove obecného úradu	2016 - 2018	Samospráva	Dotácia , eurofondy , vlastné zdroje obce	Počet	1
Aktivita 2.1.7 Výstavba detského ihriska	2016 - 2018	Samospráva	Dotácia, vlastné zdroje obce	Počet	1
<b>Opatrenie 2.2. Skvalitnenie sociálnych služieb na miestnej úrovni</b>					
Aktivita 2.2.1. Rekonštrukcia /adaptácia/budovy obchodu a služieb pre potreby obyvateľov obce	2016 - 2017	Samospráva	dotácia	Počet	1



### Program hospodárskeho a sociálneho rozvoja obce Jatov 2016 - 2024

#### Opatrenie 2.3. Zlepšenie podmienok bývania v obci

Aktivita 2.4.1. Obstaranie nájomných bytov	2015 - 2016	Samospráva	Dotácia MDVRR SR, úver ŠFRB	bj	12
--	----------------	------------	--------------------------------	----	----

#### Akčný plán pre environmentálnu oblasť

#### Opatrenie 3.1. Budovanie vodovodnej siete v časti Kerendeš

Aktivita 3.1.1 Geologické posúdenie lokality	2017- 2023	Samospráva	Samospráva a EŠIF	Počet	1
Aktivita 3.1.2 vypracovanie projektu pre vodoprávne konanie a realizáciu vrtu	2017- 2023	Samospráva	Samospráva a EŠIF	Počet	1
Aktivita 3.1.3. Vybudovanie samotnej vodovodnej infraštruktúry a jej napojenie na vrt	2019- 2023	Samospráva	Samospráva a EŠIF	bm	1500

#### Opatrenie 3.2. Zabezpečenie budovania kanalizačnej siete a ČOV

Aktivita 3.2.1. Vytvorenie partnerstva s okolitými obcami	2020- 2023	Samospráva	Dotácie, eurofondy, vlastné zdroje obce	Počet	
Aktivita 3.2.2 Geologické posúdenie vhodnosti lokality pre potreby gravitačnej kanalizačnej siete	2020- 2023	Samospráva	Dotácie, eurofondy, vlastné zdroje obce	Počet	1



### Program hospodárskeho a sociálneho rozvoja obce Jatov 2016 - 2024

Vybudovanie kanalizačnej siete	2020- 2023	Samospráva		bm	2479
Aktivita 3.2.3 Zabezpečiť podporu na realizáciu domových ČOV – ako alternatíva	2020- 2023	Samospráva	Samospráva, EŠIF, resp. Environmentálny fond	Počet	330
<b>Opatrenie 3.3 Zabezpečenie skvalitnenia systému separovania odpadov vrátane nakladania s BRO</b>					
Aktivita 3.3.1 Vybudovanie centrálneho zberného miesta	2016- 2023	Samospráva	Samospráva, Environmentálny fond	Počet	1
Aktivita 3.3.2 Zabezpečenie efektívneho nakladania s BRO	2016- 2017	Samospráva	Samospráva, Environmentálny fond	Počet	330
<b>Opatrenie 3.4. Zavádzanie nových aktivít zameraných na prevenciu a boj proti rozširovaniu nelegálnych skládok</b>					
Aktivita 3.4.1. Zabezpečenie neustálej osvetly a prevencie v oblasti nakladania s odpadmi	2016 - 2023	Samospráva	Rozpočet obce	Počet	30
<b>Opatrenie 3.5. Zavedenie protipovodňových opatrení</b>					
Aktivita 3.5.1. Obnova protipovodňových rigolov v obci	2017- 2023	Samospráva	Samospráva, Environmentálny fond	bm	700



## Program hospodárskeho a sociálneho rozvoja obce Jatov 2016 - 2024

### 8. Finančná časť

#### 8.1. Indikatívny finančný plán na celú realizáciu PHSR

##### Indikatívny rozpočet - sumarizácia

	2015	2016	2017	2018	2019	2020	2021	2022	2023	Spolu v tis. €
Hospodárska politika – oblasť		20,00		47,49	47,49	47,50	47,50	47,51	47,51	305,00 €
Sociálna politika – oblasť	278,75	392,59	127,50	55,46	87,94	40,45	40,45			935,20 €
Environmentálna politika – oblasť		15,00	45,00	10,00	135,00	1057,20	1077,20	1057,20	1077,20	4 474,00 €

Zdroj: vlastné spracovanie

#### 8.2 Model viaczdrojového financovania jednotlivých projektov

##### Model viaczdrojového financovania – intervenčná matica

Viaczdrojové financovanie							
Prioritná oblasť	Celkové náklady	Verejné zdroje					Súkromné zdroje
		EÚ	Štát	VÚC	Obec	Spolu	
Hospodárska	305,00	242,22	47,50	0	15,28	305,00	0
Sociálna	935,20	122,05	794,33	0	18,82	935,20	0
Environmentálna	4 474,00	3 369,42	880,92	0	223,66	4 474,00	0
<b>Spolu</b>	<b>5 714,20</b>	<b>3 733,69</b>	<b>1 722,75</b>	<b>0</b>	<b>257,76</b>	<b>5 714,20</b>	<b>0</b>

Zdroj: vlastné spracovanie



## Program hospodárskeho a sociálneho rozvoja obce Jatov 2016 - 2024

Finančný rámec pre realizáciu PHSR v tis. €											
Názov opatrenia	Kód a názov projektu/aktivity	Klasifikácia stavieb - trieda	Hlavný ukazovateľ - výsledku, dosahu	Obdobie realizácie	Náklady spolu	Verejné zdroje spolu	Verejné zdroje			Úverové zdroje	Iné zdroje
					a=b+c+f+g		b=c+d	c	d		
I. Oblasť hospodárstvo					305,00	305,00	15,28	242,22	47,50		
1.1 Vymedzenie úsekov ciest a chodníkov pre peších vyžadujúcich rekonštrukciu alebo dobudovanie	1.1.1. Výstavba miestnych komunikácií	2112 – Miestne komunikácie	bm	2018	85,00	14,16	0,71	12,04	1,41		
				2019		14,16	0,71	12,04	1,41		
				2020		14,17	0,71	12,04	1,42		
				2021		14,17	0,71	12,04	1,42		
				2022		14,17	0,71	12,04	1,42		
				2023		14,17	0,71	12,04	1,42		
	1.1.2. Rekonštrukcia a dobudovanie chodníkov	2112 – Miestne komunikácie	bm	2018	200,00	33,33	1,67	28,33	3,33		
				2019		33,33	1,67	28,33	3,33		
				2020		33,33	1,67	28,33	3,33		
				2021		33,33	1,67	28,33	3,33		
				2022		33,34	1,67	28,33	3,34		
				2023		33,34	1,67	28,33	3,34		
	1.1.3. Budovanie chodníkov v areáli MŠ	2112 – Miestne komunikácie	bm	2016	20,00	20,00	1,00		19,00		
II. Oblasť sociálna					935,20	935,20	18,82	122,05	794,33		
2.1. Skvalitnenie priestorov určených na poskytovanie základných služieb obyvateľstvu	2.1.1. Modernizácia materskej školy	1263-Školy, univerzity a budovy na vzdelávanie	Počet	2016	20,60	20,60	1,00		19,60		
	2.1.2. Zateplenie budovy	1261-Budovy na kultúrnu	Počet m <sup>2</sup>	2016	40,50	20,25	1,00		19,25		
				2017		20,25	1,00		19,25		



### Program hospodárskeho a sociálneho rozvoja obce Jatov 2016 - 2024

	kultúrneh o domu	a verejn ú zábavu									
	2.1.3. Oplotenie a renovácia miestneho športového areálu	2411 – Športové ihriská	bm	2016	6,00	1,20	0,06		1,14		
				2017		1,20	0,06		1,14		
				2018		1,20	0,06		1,14		
				2019		1,20	0,06		1,14		
				2020		1,20	0,06		1,14		
	2.1.4. Modernizá cia a prístavb a kultúrneh o domu, vrátane priestorov knížnice	1263 – Školy, univerzít y a budovy na vzdeláva nie	m <sup>2</sup>	2017	157,00	39,25	1,96		37,29		
				2018		39,25	1,96		37,29		
				2019		39,25	1,96		37,29		
				2020		39,25	1,96		37,29		
	2.1.5. Tribúna „30“ miest v športovo m areáli	2412 – Ostatné športové a rekrea čné stavby	Počet	2016	5,00	5,00	0,25		4,75		
	2.1.6. Rekonštru kcia kotelne v budove obecného úradu	1220 – Budovy pre administ rativu	Počet	2016	40,00	13,33	0,67	11,33	1,33		
				2017		13,33	0,67	11,33	1,33		
				2018		13,34	0,67	11,33	1,34		
	2.1.7. Výstavba deťského ihriska	2411 – Športové ihriská	Počet	2016	5,00	1,66	0,08		1,58		
				2017		1,67	0,08		1,59		
				2018		1,67	0,08		1,59		
2.2. Skvalitnenie sociálnych služieb na miestnej úrovni	2.2.1. Rekonštru kcia /adaptácia/ budovy obchodu a služieb pre potreby obyvateľo v obce	1274- Ostatné budovy, i.n.	Počet	2016	103,60	51,80	2,59	44,03	5,18		
				2017		51,80	2,59	44,03	5,18		
2.3. Zlepšenie podmienok	2.3.1. Obstarani e		Počet bj	2015	557,50	278,75					
				2016		278,75					



### Program hospodárskeho a sociálneho rozvoja obce Jatov 2016 - 2024

bývanie v obci	nájomný bytov										
<b>III. Oblasť environmentálna</b>					<b>4 474,00</b>	<b>4 474,00</b>	<b>223,66</b>	<b>3 369,42</b>	<b>880,92</b>		
3.1. Dobudovanie vodovodnej siete v časti Kendereš	3.1.3. Vybudova nie samotnej vodovodnej infraštrukt úry a jej napojenie na vrt	222- Miestne potrubn é rozvody vody	Počet bm	2019	526,00	105,20	5,26	89,42	10,52		
				2020		105,20	5,26	89,42	10,52		
				2021		105,20	5,26	89,42	10,52		
				2022		105,20	5,26	89,42	10,52		
				2023							
				2023		105,20	5,26	89,42	10,52		
3.2. Zabezpečeni e vybudovania kanalizačnej siete s ČOV	3.2.3. Vybudova nie kanalizačn ej siete	2223 – Miestne kanalizá cie	Počet bm	2020	3 438,00	859,50	42,97	730,58	85,95		
				2021		859,50	42,97	730,58	85,95		
				2022		859,50	42,97	730,58	85,95		
				2023		859,50	42,97	730,58	85,95		
	3.2.4. Zabezpeči ť podporu na realizáciu domových ČOV – ako alternatíva	2223 – Miestne kanalizá cie	Počet ČOV	2020	330,00	82,50	4,12		78,38		
				2021		82,50	4,12		78,38		
				2022		82,50	4,12		78,38		
				2023		82,50	4,12		78,38		
3.3. Zabezpečeni e skvalitnenia systému separovania odpadov vrátane nakladania s BRO	3.3.1. Vybudova nie centrálneho zberného miesta	2420 – Ostatné inžiniers ke stavby, i.n.	Počet	2016	80,00	80,00	4,00		76,00		
				2017							
				2018							
				2019							
				2020							
				2021							
				2022							
				2023							
	3.3.2. Zabezpečeni nakladania s BRO		Počet nádob BRO	2016	30,00	15,00	0,75		14,25		
				2017		15,00	0,75		14,25		
3.5. Zavedenie protipovodňo	3.5.1. Obnova protipovod	2223 – Miestne	Počet bm	2017	70,00	10,00	0,50		9,50		
				2018		10,00	0,50		9,50		





### Program hospodárskeho a sociálneho rozvoja obce Jatov 2016 - 2024

Program hospodárskeho a sociálneho rozvoja obcí SR 2016 – 2021											
výh opatrení	ňových rigolov v obci	kanalizá cie		2019		10,00	0,50		9,50		
				2020		10,00	0,50		9,50		
				2021		10,00	0,50		9,50		
				2022		10,00	0,50		9,50		
				2023		10,00	0,50		9,50		
Celkom					5 714,20 €	5 708,70 €	257,76 €	3 733,69 €	1 722,75 €		

\*EŠIF – Európske štrukturálne a investičné fondy



## Program hospodárskeho a sociálneho rozvoja obce Jatov 2016 - 2024

### Záverečná časť

Schválenie PHSR	
Dokument	<ul style="list-style-type: none"><li>Názov: Program hospodárskeho a sociálneho rozvoja obce Jatov 2016 - 2024</li><li>Štruktúra - Úvod<ul style="list-style-type: none"><li>Analytická časť</li><li>Strategická časť</li><li>Programová časť</li><li>Realizačná časť</li><li>Finančná časť</li><li>Záver</li><li>Prílohy</li></ul></li></ul>
Spracovanie	<ul style="list-style-type: none"><li>Forma spracovania - s internými a externými kapacitami</li><li>Obdobie spracovania – 05/2015 – 12/2015</li><li>Pracovná skupina – počet členov 5</li><li>Počet stretnutí pracovnej skupiny 3</li><li>Externá spolupráca – kancelária Mikroregiónu CEDRON - NITRAVA</li><li>Účasť verejnosti a komunikácia s verejnosťou – verejné stretnutie s občanmi – 1 s účasťou 12 občanov</li></ul>
Prerokovanie	<ul style="list-style-type: none"><li>Prerokovanie v orgánoch samosprávy:  Prerokovanie v Obcej zastupiteľstve obce Jatov dňa 14.01.2016</li><li>Verejné pripomienkovanie občanmi obce dňa 12.11.2015</li></ul>
Schválenie	Uznesením Obecného zastupiteľstva obce Jatov číslo 4/01-2016



## **Program hospodárskeho a sociálneho rozvoja obce Jatov 2016 - 2024**

### **PRÍLOHY**



## **Program hospodárskeho a sociálneho rozvoja obce Jatov 2016 - 2024**