

**Obec Zemianske Sady, 925 54 Zemianske Sady č. 42**

IČO:00306339, DIČ: 2021002368, Kód obce: 504181
www.zemianskesady.sk



PROGRAM

HOSPODÁRSKEHO ROZVOJA A SOCIÁLNEHO ROZVOJA

OBCE

ZEMIANSKÉ SADY



Názov:	PROGRAM HOSPODÁRSKEHO ROZVOJA A SOCIÁLNEHO ROZVOJA OBCE ZEMIANSKÉ SADY NA ROKY 2015 – 2020 (+2)
Územie: obec: okres: VUC:	ZEMIANSKÉ SADY GALANTA TRNAVSKÝ SAMOSPRÁVNÝ KRAJ
Územný plán obce:	<i>Aktualizovaný v roku 2014, v platnosti</i>
Dátum schválenia a publikovania:	<i>7.10. 2015</i>
Dátum platnosti:	<i>1.10.2015 do 31.12.2022</i>
Verzia	<i>01</i>
Pečiatka, Podpis štatutárneho zástupcu: Ing. Roman Súkeník, starosta obce



ZÁMER SPRACOVANIA PHSR	
Názov dokumentu:	PROGRAM HOSPODÁRSKEHO ROZVOJA A SOCIÁLNEHO ROZVOJA OBCE ZEMIANSKE SADY NA ROKY 2015 – 2020
Zadávatel':	obecné zastupiteľstvo obce Zemianske Sady štatutárny zástupca: Ing. Roman Súkeník, starosta obce
Forma spracovania:	externe spracoval projektový tím a partner územnej spolupráce: Združenie pre rozvoj mikroregiónu Vážska vodná cesta Hlohovec s pomocou externých odborníkov a pracovníkov samosprávy obce
Riadenie procesu spracovania:	projektový tím zodpovedný: Ing. Michal Pikus, vedúci projektu priebežná komunikácia so samosprávou obce a verejnosťou
Obdobie spracovania:	06/2015 – 10/2015 harmonogram spracovania: analýza - 06 - 07/2015 návrh - 09/2015 schválenie - 10/2015
Financovanie spracovania:	Financované z vlastných zdrojov zadávateľa - obce Náklady na získanie informačných podkladov – štatistiky, analýzy, prognózy, náklady na stretnutia, publicitu a tlač sú súčasťou vecných nákladov externého partnera

Formulár Ú 2 - Zámer spracovania PHSR

Program hospodárskeho rozvoja a sociálneho rozvoja obce Zemianske Sady /ďalej PHSR/ je spracovaný v súlade so Zákonom o podpore regionálneho rozvoja č. 539/2008 Z.z. zo dňa 4. novembra 2008 v znení Zákona č. 309/2014 Z.z. zo dňa 15. októbra 2014.



Obsah:

1. Úvod	4
2. Analýza súčasného stavu rozvoja obce	6
2.1. Sociálno ekonomická analýza obce	11
2.2. Analýza vonkajšieho prostredia	27
2.3. Zhodnotenie realizovaných opatrení rozvoja územia	32
2.4. SWOT analýza	36
2.5. Kľúčové disparity a hlavné faktory rozvoja	39
3. Stratégia rozvoja obce	42
3.1. Vízia rozvoja obce, ciele a priority	43
3.2. Opatrenia a aktivity	45
3.3. Postupnosť a etapy realizácie PHSR	49
4. Rozvojové projekty	51
4.1. Popis a obsah rozvojových projektov	51
4.2. Ukazovatele výsledkov a dopadov realizácie projektov	57
5. Zabezpečenie realizácie PHSR	60
5.1. Inštitucionálne a organizačné zabezpečenie implementácie	60
5.2. Model implementácie PHSR	63
5.3. Systém monitorovania a hodnotenia projektov	65
5.4. Harmonogram realizácie, akčný plán	67
6. Finančný plán PHSR	71
6.1. Rozdelenie financií na programovacie obdobie	77
6.2. Finančný rámec PHSR	80
6.3. Model viaczdrojového financovania projektov	85
6.4. Hodnotiace tabuľky pre výber projektov	88
7. Záver	89
Prílohy	91



1. ÚVOD

Program hospodárskeho rozvoja a sociálneho rozvoja obce (ďalej len „PHSR“) je základným programovým dokumentom riadenia regionálneho rozvoja na miestnej úrovni.

Je strednodobým programovým dokumentom pre plánovité riadenie hospodárskeho rozvoja a sociálneho rozvoja obce v programovom období podpory regionálneho rozvoja krajín Európskej únie 2014 – 2020 s výhľadom do roku 2022.

PHSR je zostavený na základe zhodnotenia výsledkov a skúseností s realizáciou PHSRO obce Zemianske Sady v uplynulom programovom období 2007 – 2013. Vykonanou analýzou boli zistené kľúčové disparity budúceho rozvoja obce spočívajúce hlavne v neobnovenej, zastaralej a nedobudovanej základnej infraštruktúre – nevyhnutná rekonštrukcia MK a dobudovanie chodníka vedľa hlavnej komunikácie, nutná rekonštrukcia a modernizácia verejných budov a zariadení – ZŠaMŠ (vykurovacie zdroje) a komplexná energetická rekonštrukcia Kultúrneho domu ako komunitného centra obce i lokality. V environmentálnej oblasti je nutné rozšírenie kanalizačnej siete a kapacity ČOV, trvalé riešenie zhodnocovania bioodpadov vybudovaním zberného dvora, posilnením vybavenosti zberných miest a techniky na údržbu verejných priestranstiev. V obci nie je vybudovaná základná infraštruktúra cestovného ruchu – chýbajú ubytovacie a stravovacie služby pre verejnosť, cyklistické a náučné chodníky a napojenie na cyklo a turistické siete. Odstránenie týchto disparít v novom programovom období 2014 – 2020 je limitované poskytnutím finančných prostriedkov zo štátneho rozpočtu a využitím fondov EÚ určených na vyrovnanie vývojových rozdielov a dosiahnutie konkurencieschopnosti. Obec nemá a nemôže ani výhľadovo vytvoriť dostatok vlastných finančných zdrojov na riešenie existujúcich disproportí a potrieb jej rozvoja, hlavne v oblasti technickej infraštruktúry.

Tento PHSR určuje víziu budúceho postavenia obce Zemianske Sady ako rozvinutého vidieckeho osídlenia, formuluje a záväzne stanovuje stratégiu rozvoja obce na roky 2015 – 2020 s výhľadom do roku 2022 (n+2).

V programovej časti určuje rozvojové ciele a priority hospodárskeho, sociálneho a environmentálneho rozvoja obce a špecifikuje najdôležitejšie opatrenia investičného i neinvestičného charakteru, ktorými bude zabezpečené ich dosiahnutie.



V realizačnej časti určuje PHSR úlohy jednotlivých aktérov regionálneho rozvoja na miestnej úrovni a postup inštitucionálneho a organizačného zabezpečenia realizácie PHSR, jeho jednotlivých opatrení a rozvojových projektov, vrátane rámcového harmonogramu realizácie jednotlivých opatrení a projektov a systému ich komunikácie, monitorovania a hodnotenia.

Súčasťou PHSR je finančný plán realizácie určujúci možnosti viaczdrojového financovania jednotlivých rozvojových projektov za účasti miestnych i externých aktérov regionálneho rozvoja podľa možných zdrojov financovania z operačných programov nového programového obdobia 2014 – 2020 z fondov Európskej únie a zo štátneho rozpočtu SR vo väzbe na možné využitie iných externých zdrojov a efektívne využitie vlastných zdrojov podľa ich predpokladanej tvorby v obecnom rozpočte.

PHSR nadväzuje na príslušné strategické a programové dokumenty podpory regionálneho rozvoja na národnej a regionálnej úrovni. Je spracovaný obsahom, štruktúrou i rozsahom v súlade so Zákonom o podpore regionálneho rozvoja č. 539/2008 Zb. zo dňa 4. novembra 2008 v znení Zákona č. 309/2014 zo dňa 15.10.2014 ako aj v súlade s Programom hospodárskeho rozvoja a sociálneho rozvoja Trnavského samosprávneho kraja, Územným plánom regiónu Trnavského samosprávneho kraja a Národným rozvojovým plánom SR.

Bol vypracovaný v podmienkach postupného ukončovania programového obdobia 2007 – 2013 z operačných programov Program rozvoja vidieka, Životné prostredie a z Regionálneho operačného programu. Bol spracovaný súčasne v období schválených nových operačných programov na nové programové obdobie 2014 – 2020, ktoré neboli dosiaľ plne iniciované konkrétnymi výzvami na predkladanie žiadostí o poskytnutie dotácií. Len v prípade významných zmien v nových operačných programoch bude PHSR aktualizovaný.

PHSR ako druhý základný programový dokument obce určuje strategické využitie územia a jeho ďalší územný, hospodársky, sociálny a environmentálny rozvoj a dopĺňa tak územno-plánovaciú dokumentáciu obsiahnutú v ÚPN obce - zmeny a doplnky 1/2014.

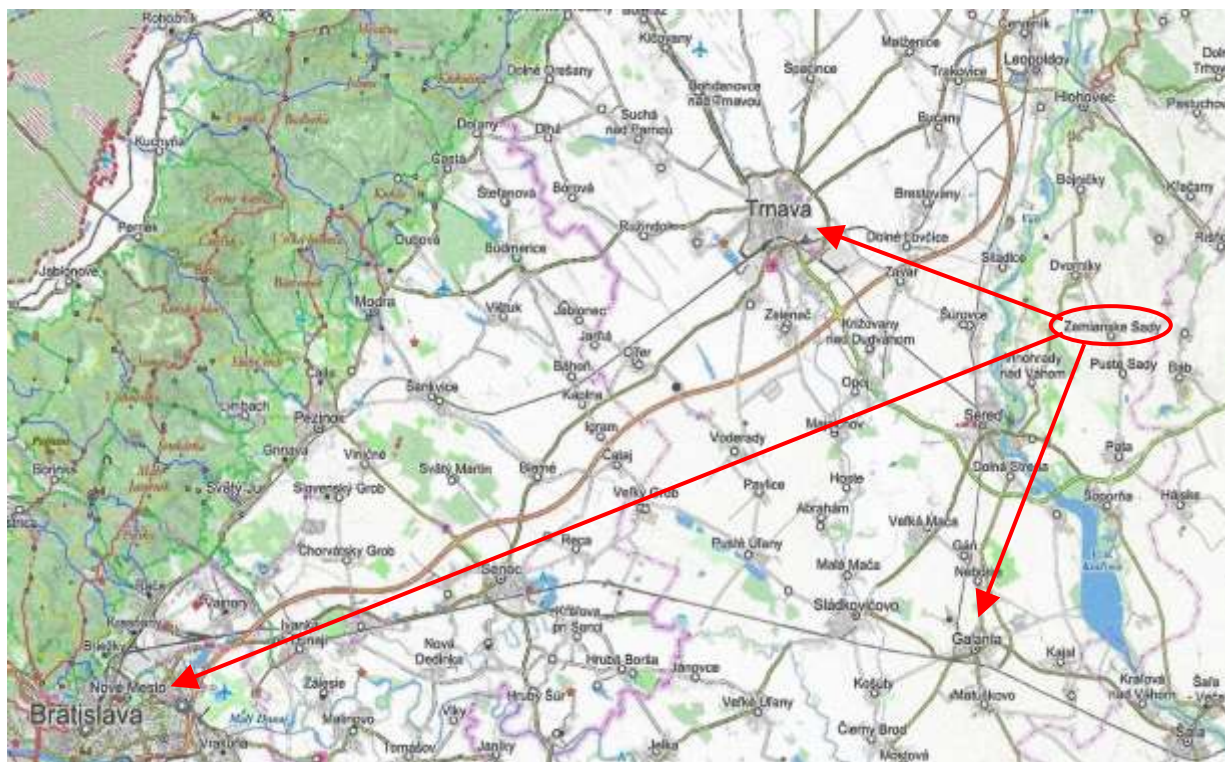
Tento PHSR ako nový strategický dokument nevytvára rámec pre projekt alebo činnosť podľa prílohy č. 8 zákona č. 24/2006 Z.z. o posudzovaní vplyvov na životné prostredie a nerieši ani nevplýva na územia NATURA 2000. Z toho dôvodu nie je potrebné osobitne posudzovať vplyv tohoto strategického dokumentu na životné prostredie, tento je jednoznačne kladný.

Určenie rozvojových cieľov a priorít obce Zemianske Sady v tomto PHSR umožní obci aj v rokoch 2015 – 2020 realizovať dlhodobý rozvoj založený na cielenej stratégii a na plánovitých, vzájomne koordinovaných rozhodnutiach vo forme rozvojových projektov, organizačných a rozpočtových opatrení a akčného plánu ich realizácie.

2. ANALÝZA SÚČASNÉHO STAVU ROZVOJA OBCE

Poloha obce:

Obec Zemianske Sady leží v západnej časti Slovenska, v centrálnej časti Trnavského samosprávneho kraja, v okrese Galanta, na severe oblasti Podunajskej nížiny, podoblasti Podunajskej pahorkatiny, v jej severnej časti v Nitrianskej - Zálužianskej pahorkatiny.



Obr. č. 1. Poloha obce v regióne.

Prístupnosť obce dopravnými koridormi k okresnému mestu Galanta je 22 km (22 min.), ku krajskému mestu Trnava je 32 km (28 min.) a k hlavnému mestu SR – Bratislava je cca 75 km (48 min.), dostupnosť najbližšieho medzinárodného mesta európskeho významu – Viedeň je 150 km (1,5 hod.).

Kataster obce leží v severovýchodnej časti okresu Galanta, susedí s katastrami obcí okresov Nitra v Nitrianskom samosprávnom kraji a okresu Hlohovec v Trnavskom samosprávnom kraji. Od severozápadu až po severovýchod susedí s obcami hlohoveckého okresu Sasinkovo a Dvorníky, na východe susedí s obcou Rumanová v Nitrianskom okrese, na juhu s obcou Pusté Sady, na západe s obcou Vinohrady nad Váhom a na severe s obcou Šalgočka v rámci okresu Galanta.



Obr. č. 2. Poloha obce v okrese Galanta.

Rozlohou i počtom obyvateľov patrí obec Zemianske Sady medzi malé obce v kategórii obcí do 2000 obyvateľov, v tretej podskupine malých obcí od 500 do 1000 obyvateľov. V súčasnosti má 859 obyvateľov (stav k 31.12.2014). Rozloha katastrálneho územia je 805,3 ha, priemerná hustota obyvateľstva je 106,71 obyvateľov / km².

Geologické podmienky:

Z hľadiska geomorfologického členenia sú pre lokalitu charakteristické úvalinové doliny a úvaliny nížinných pahorkatín a široké chrbty až plošiny s rovinným reliéfom. Úvalinové doliny sa vyskytujú pozdĺž potoka Jarčie, ktorý preteká cez stred katastra zo severu na juh. Tieto vznikli predovšetkým na slabo spevnených menej odolných horninách na styku pohorí a nížin v kotlinách. Sklon reliéfu sa na území katastra pohybuje od 1 do 6 stupňov. Hydrologicky patrí oblasť do dunajského povodia. Zemepisnú polohu geometrického stredu obce určujú súradnice 48°19'45'' s.g.š. a 17 49'16'' v.g.d. Nadmorská výška v strede obce je 160 m n.m.



Klimatické podmienky:

Obec Zemianske Sady sa nachádza v teplej klimatickej oblasti v teplom, suchom okrsku s miernou zimou s dlhším slnečným svitom, priemerná teplota v januári sa pohybuje okolo -3°C . Trvanie slnečného svitu vo vegetačnom období presahuje v priemere 1297 hodín za rok. Počet letných dní v roku sa pohybuje od 60 – 70. Z hľadiska klimatických typov má obec, nížinný typ klímy s miernou intenzitou teplôt. Táto klíma je prevažne teplá, suchá až mierne suchá. Teplota v zimnom období sa pohybuje v priemere od $-1,5$ až do -4°C . Priemerné teploty v júli sa pohybujú od $18,5 - 19,5^{\circ}\text{C}$. Amplitúda teplôt na tomto území dosahuje $21,5$ až 24°C . Kataster obce leží v Podunajskej nížine, ktorá je našou najsuchšou oblasťou, v oblasti spadne v priemere 587 mm zrážok ročne. Nad územím obce prevláda SZ smer prúdenia vetrov o sile v priemere cca 14 m.s^{-1} . Priemerná oblačnosť v oblasti dosahuje 80 – 85% (december) a 40 – 45% (september). Trvanie snehovej pokrývky nepresahuje dĺžku 90 dní, priemerný úhrn potenciálneho výparu dosahuje 700 – 800 mm za rok.

Vodstvo a rastlinstvo:

Územie katastra obce sa nachádza v povodí rieky Váh, ktorej povodie patrí do úmoria Čierneho mora. Cez kataster preteká potok Jarčie, ktorý je ľavostranným prítokom Váhu a jeho ľavostranný prítok Čel'ad'. Jedná sa o toky riek v oblasti vrchovinnno-nížinnej s dažďovo-snehovým režimom odtoku, majú svoje najvyššie stavy vody v marci a v apríli. V najnižších polohách sa sneh topí viackrát za zimu, vysoký stav vody býva i v zimných mesiacoch, najmä vo februári. Najmenší odtok býva koncom leta a začiatkom jesene, najčastejšie v septembri. Zamŕzanie riek v zimnom období začína medzi 21. až 31. decembrom, koniec je medzi 11. až 20. februárom.

Podzemná voda je striedavým typom vody - dopĺňanej podzemnými vodami zo susedných území a zo zrážok – terasy a sprašové pokryvy. V katastri obce sa nevyskytuje žiaden minerálny alebo termálny prameň, lokalita sa však nachádza v oblasti výskytu horúcich vôd.

Územie katastra pôvodne pokrývali nížinné lužné lesy, teplomilné dubovo-cerové lesy a dubovo-hrabové lesy panónske. V súčasnosti je pôvodný lesný kryt odstránený, premenený na poľnohospodársku krajinu a potoky sú zregulované. Minimálne sa zachovali zostatky pôvodných korýt potokov s brehovými porastami a hodnotnými biotopmi. Obrábanú poľnohospodársku pôdu osídľujú okrem pestovaných plodín burinové druhy rastlín. Okraje ciest, priestranstvá a skládky osídľujú rumoviskové druhy rastlín. Nakoľko najväčšiu časť katastra obce tvoria obrábané polia, zoocenóza typická pre biotop polí je v porovnaní s lesnými a lúčnymi biotopmi chudobná na druhy. Pre okolie vodných tokov je typická vlhkomilná fauna.



História obce:

Podľa archeologických názorov obec a jej okolie (Pusté Sady, Šalgočka) boli osídlené dávno ešte pred dobou bronzovou. Na polohe Bezenica v Zemianskych Sadoch existovala osada v staršej dobe železnej, tu sa našlo bohaté osídlenie z mladšej doby bronzovej.

Prvá písomná zmienka o obci je známa z roku 1156, Zemianske Sady vystupujú pod názvom Kurt ako obec kráľovských trubačov na Šintavskom hrade. V obci mali majetky viacerí zemanovia, v roku 1392 sa však spomína ako obec patriaca ostrihomskej kapitule. V novoveku sa vo vlastníctve obce vystriedali rody Thurzovcov, Rozgony - Rozhanovskí, Pogrányi a Esterháziocov. Pôvodný názov obce bol Nemes Kerta, Nemes Kurt, nakoľko niektorí pôvodní zakladatelia obce dostali zemianske privilégia. Neskôr sa obec volala aj Zemanská Kert, potom už len Zemianske Sady.

Vývoj obce poznačili časy protitureckých vojen, v roku 1589 bola obec celkom vyplienená. Po skončení stavovských povstaní a nastolení mieru v roku 1715 sa v obci spomínajú vinice. Obyvatelia boli poľnohospodári a vinohradníci. Symbolika týchto zamestnaní našla svoj výraz aj v erbe a v obecnom pečatidle.

Začiatkom dvadsiateho storočia mal významný vplyv na rozvoj obce udalosť 1. svetovej vojny a hospodárskej krízy 1929-1933, v tom čase odišlo viac rodín do Ameriky a Francúzska.

V roku 1950 vzniklo miestne JRD, ktoré zamestnávalo väčšinu obyvateľov. V roku 1971 došlo k územno-administratívnym zmenám, k obci boli pričlenené susedné obce Pusté Sady a Šalgočka, administratívnym strediskom bola obec Zemianske Sady. Tento stav pretrval až do roku 1991, kedy sa obce Pusté Sady (1.1.1991) a Šalgočka (21.7.1991) osamostatnili.

Historicky patrila obec do nitrianskej župy, neskôr do okresu Sereď, od roku 1960 po súčasnosť patrí do okresu Galanta. Dominantnou historickou pamiatkou na území obce je zvonica s krížom a zemianska kúria rodu Thúry. Historické pamiatky sú sochy sv. Vendelína, z dreva, sv. Urbana a socha najsvätejšej torjice pred bývalým domom F. Kollára. Na nádvorí bývalého školského majetku je pomník organizátorom poľnohospodárskeho štrajku z r. 1921. V rokoch 1995 - 2000 bol z verejných zbierok postavený kostol Panny Márie Ružencovej, ktorý je výraznou dominantou kresťanskej obce v regióne.



2.1. Sociálno-ekonomická analýza obce

Demografická charakteristika

Vývoj počtu obyvateľov obce Zemianske Sady je možné na základe historických podkladov zdokumentovať od roku 1869 kedy mala 249 obyvateľov. Rast osídľovania pokračoval až do roku 1930 keď nastal mierny pokles. Zlomovým obdobím boli roky 1940 – 1948 od kedy nastal neustály a výrazný nárast počtu obyvateľov spôsobený ukončením vojny a zlepšením životných podmienok. V roku 1944 mala obec 105 domových čísel a 594 obyvateľov. Tento vývoj pokračoval prakticky až do roku 1991, kedy obec zaznamenala pokles počtu obyvateľov. V súčasnej dobe má obec 859 obyvateľov (31.12.2014).

Obec je demograficky klasifikovaná v štruktúre obcí SR ako malá obec do 2000 obyvateľov zaradená v tretej podskupine malých obcí s počtom od 500 do 1000 obyvateľov. Podľa klasifikácie Koncepcie územného rozvoja Slovenska (KURS 2011) a Územného plánu regiónu Trnavského samosprávneho kraja (UPN-R TTSK, 2014), je zaradená ako obec predposledného najnižšieho 8. stupňa centier osídlenia. Obec leží mimo okrajového pásma ťažiska osídlenia prvej úrovne, ktorým je krajské mesto Trnava. Bezprostredne susediace obce Pusté Sady a Šalgočka sú zaradené v poslednom 9. najnižšom stupni centier osídlenia.

Vývoj osídlenia v obci mal v programovom období 2007 – 2014 tendenciu veľmi mierneho poklesu s medziročnou osciláciou od +1,77 do - 2,31 %.

Kod obce	Obec	Počet obyvateľov			Nárast / Pokles %		
504181	Zemianske Sady	spolu	muži	ženy	spolu	muži	ženy
stav k 31.12.	2007	873	442	431	Medziročne		
stav k 31.12.	2008	886	451	435	1,49	2,04	0,93
stav k 31.12.	2009	871	447	424	-1,69	-0,89	-2,53
stav k 31.12.	2010	867	442	425	-0,46	-1,12	0,24
stav k 31.12.	2011	847	426	421	-2,31	-3,62	-0,94
stav k 31.12.	2012	862	435	427	1,77	2,11	1,43
stav k 31.12.	2013	858	434	424	-0,46	-0,23	-0,70
stav k 31.12.	2014	859	427	432	0,12	-1,61	1,89
SPOLU nárast (-pokles) 2014 - 2007		-14	-15	1	-1,60	-3,39	0,23
Priemerný rast (-pokles) ročne		-2,00	-2,14	0,14	-0,23	-0,48	0,03

Tabuľka 1: Vývoj osídlenia 2007-2014 (Zdroj: ŠÚ SR)



Príčinou je zrejme doznievanie migračných záujmov obyvateľov za prácou mimo obec a súčasne protichodných vonkajších záujmov o bývanie vo vidieckom prostredí s primeranou vybavenosťou a dobrou dopravnou dostupnosťou k okolitým pracovným príležitostiam i k službám.

Rok:	2008	2011	2012	2013	2014
Ukazovateľ	osôb	osôb	osôb	osôb	osôb
Narodení	5	5	9	8	7
Zomrelí	9	14	8	2	7
Prirodzený prírastok	-4	-9	1	6	0
Priťahovaní	26	19	21	11	16
Vysťahovaní	9	14	7	21	15
Saldo migrácie	17	5	14	-10	1
Celkový prírastok/ ubytok	13	-4	15	-4	1
Počet obyvateľov k 31.12.	886	847	862	858	859

Tabuľka 2: Pohyb obyvateľstva (Zdroj: ŠÚ SR)

Pri pomaly stúpajúcej natalite a priaznivom poklese mortality ovplyvňuje vývoj osídlenia vysoká úroveň vysťahovalectva, čo však, okrem stagnujúcej miestnej zamestnanosti, nie je ovplyvnené žiadnou inou negatívnou zmenou životných podmienok obyvateľstva.

Demografické ukazovatele obývanosti územia obce podľa vekovej skladby obyvateľov sú v porovnaní s okresným a krajským priemerom nasledovné:

	Obec Zemianske Sady		Okres Galanta		TTSK	
Názov ukazovateľa	Rok 2014		Rok 2014		Rok 2014	
	počet	%	počet	%	počet	%
Počet obyvateľov predproduktívny vek (0-14) spolu	113	13,15	12 602	13,46	77 563	13,91
Počet obyvateľov predproduktívny vek (0-14) ženy	56	12,96	6 122	12,8	37 698	13,22
Počet obyvateľov predproduktívny vek (0-14) muži	57	13,35	6 480	14,16	39 865	14,63
Počet obyvateľov produktívny vek spolu	624	72,64	67 914	72,54	400 028	71,74
Počet obyvateľov produktívny vek ženy	302	69,91	33 523	70,04	198 527	69,63
Počet obyvateľov produktívny vek muži	322	75,41	34 391	75,15	201 501	73,94
Počet obyvateľov poproduktívny vek spolu	122	14,20	13 098	13,99	80 017	14,35
Počet obyvateľov poproduktívny vek ženy	74	17,13	5 117	10,69	32 589	11,43
Počet obyvateľov poproduktívny vek muži	48	11,24	7 981	17,16	47 428	17,15
Počet obyvateľov spolu	859	100,00	93 623	100	557 608	100
Z toho muži	427	49,71	45 760	48,88	272 491	48,87
ženy	432	50,29	47 863	51,12	285 117	51,13
Priemerný vek obyvateľov		42,61		40,68		40,72
Z toho muži		39,33		38,98		39,18
ženy		45,86		42,31		42,2
index stárnutia 2014 celkom		107,96		103,94		103,16

Tabuľka 3: Veková štruktúra obyvateľstva (Zdroj: ŠÚ SR)



Štruktúra obyvateľstva vykazuje až o 1 % prevládajúci podiel obyvateľstva poproduktívneho veku oproti obyvateľstvu predroduktívneho veku, čo podporuje strategický cieľ zaistenia rastu osídlenia – počtu obyvateľstva vytváraním možností pre bývanie predovšetkým mladých ľudí s deťmi v nájomných bytoch, dobudovaním technickej infraštruktúry a tvorbou miestnych pracovných príležitostí.

Zmeny vo vekovej štruktúre obyvateľstva obce v období od roku 2007 do roku 2011 vyplývajú zo zmeny vekových hraníc pre odchod do dôchodku. Priaznivý vývoj osídľovania od roku 2011 je podporovaný len stabilnou natalitou, nepriaznivý je základný ukazovateľ demografického vývoja – index starnutia obyvateľstva, ktorý je za obec vyšší ako okresný i krajský priemer.

Vo vzdelanostnej štruktúre obyvateľstva došlo od roku 2007 podľa štatistického zisťovania v roku 2011 k významnému posilneniu úrovne vzdelania od základného k vyššiemu vzdelaniu, hlavne vyššiemu odbornému vzdelaniu s maturitou a vysokoškolskému vzdelaniu vid' tabuľka:

Rok:	2007	2011	%
Zákl. vzdelanie	441	190	22,1
Učňovské bez maturity	253	164	19,1
Stredné odborné bez maturity	16	117	13,6
Úplné stredné učňovské	50	31	3,6
Úplné stredné odborné	81	135	15,7
Úplné stredné všeobecné	13	22	2,6
Vyššie odborné	0	11	1,3
Vysokoškolské bakalárske	1	9	1,0
Vysokoškolské – Mgr., Ing., Dr.	18	44	5,1
Vysokoškolské doktorandské	0	2	0,2
Bez vzdelania	0	129	15,0
Nezistené	0	4	0,5
Spolu:	849	858	100,0

Tabuľka 4: Vzdelanostná štruktúra obyvateľstva (Zdroj: ŠÚ SR)

Vzdelanostná úroveň obyvateľstva obce je vo všetkých kategóriách vzdelania nad úrovňou odborného učňovského vzdelania mierne nižšia oproti priemeru okresu Galanta (v rozsahu od 0,2 do 2,6 % i oproti priemeru za SR (základné vzdelanie do 40 %, stredné odborné bez maturity do 28 %, úplné stredné odborné s maturitou do 24 %, VŠ vzdelanie do 8 %).

V národnostnej štruktúre obyvateľstva trvale dominuje obyvateľstvo slovenskej národnosti, zastúpenie obyvateľstva iných národností je minimálne, doplnkové, rast zahraničného prisťahovalectva sa v uplynulom programovom období vôbec neprejavil.



Národnosť	SPOLU:
Slovenská	835
Česká	3
Maďarská	5
Rusínska	3
Ostatné	8
nezistené	4
Spolu	858

Tabuľka 5: Národnostná štruktúra obyvateľstva (Zdroj: ŠÚ SR)

V zložení obyvateľov podľa náboženského vyznania nedošlo oproti roku 2007 pri sčítaní obyvateľstva v roku 2011 k významným zmenám. Zachováva sa dominantné postavenie obyvateľov rímskokatolíckeho vierovyznania, pokles v tejto skupine bol cca 7 % na úkor nárastu obyvateľov bez náboženského vyznania a obyvateľov bez udaného vierovyznania.

Rímskokatolícka cirkev:	725
Evanjelická cirkev augsburského vyznania:	14
Cirkev adventistov siedmeho dňa	0
Evanjelická cirkev metodistická	1
Gréckokatolícka cirkev	3
Bez vyznania	71
Ostatné	8
nezistené	36
Spolu:	858

Tabuľka 6: Náboženské vyznanie obyvateľstva (Zdroj: ŠÚ SR)

Sociálna infraštruktúra

Zdravotná starostlivosť: V obci sa nachádza jedna súkromná ambulancia všeobecného praktického lekára pre dospelých v budove bývalej materskej škôlky. Ostatné zdravotnícke služby zabezpečujú štátne a súkromné zdravotnícke zariadenia regionálneho a nadregionálneho charakteru v Sereďi, Galante a v Trnave.

Sociálne služby: Obec poskytuje zdravotne odkázaným občanom sociálne služby formou opatrovateľskej služby priamo v domácnostiach. Služba v obci je vykonávaná prostredníctvom jednej opatrovateľky.

Obec v záujme zníženia dopadu nezamestnanosti využíva inštitút verejno-prospešných prác formou organizovania aktivačných prác na oprave a údržbe obecného majetku a verejných priestranstiev a zelene. Tieto prispievajú k zveľaďovaniu obecného majetku a životného prostredia občanov. V priebehu roka je takto zamestnaných na v priemere 6 až 12 občanov.



Obec nezabezpečuje žiadnu formu ústavnej starostlivosti o starých občanov na území obce, na tento účel sa používajú zariadenia v regióne TTSK. V súvislosti s očakávaným vývojom obyvateľstva v poproduktívnom veku so zreteľom na jeho sociálnu a ekonomickú situáciu a zdravotný stav bude obec podporovať vznik súkromných zariadení s týmto zameraním.

Školstvo

V obci sa nachádza Základná škola s Materskou školou, ktorá je od 1.08.2004 samostatným právnym subjektom. Základná škola je plne organizovaná pre Zemianske Sady, Pusté Sady, Šalgočku. Škola má 9 tried s 87 žiakmi, 1 učebňu IKT, oddelenie školskej družiny so 16 žiakmi. V súčasnosti pôsobí na škole 10 členný učiteľský kolektív, vychovávateľka ŠKD, 2 prevádzkoví pracovníci, 6 pracovníčok MŠ a 1 ekonómka školy. Základná škola sa aktívne podieľa na kultúrnom a spoločenskom dianí v obci, organizuje aktivity mimoškolskej výchovy v záujmových krúžkoch zameraných na športové hry, kreatívna dielňa, pohybová príprava, hravá angličtina, wushu, hra s číslami, šikovniček, cvičenia z matematiky, nebojme sa slovenčiny, žiaci sú účastníkmi okresných predmetových olympiád, súťaží v oblasti spoločensko - vednej, prírodovednej a športovej. Škola trvale spolupracuje s obcami pri organizovaní viac ako 20 kultúrno spoločenských akcií počas celého roka.

Materská škola je jednotriedna, slúži ako spádové predškolské zariadenie pre 2 obce - Zemianske Sady a Šalgočku.

Škola	Počet tried	Počet žiakov	Počet učiteľov
MŠ	1	24	2
ZŠ	9 (+1 IKT)	87	10 (+ 7 obsluž. prac.)

Tabuľka 7: Štruktúra školstva (Zdroj: vlastné)

V roku 1952 vzniklo v obci Stredné odborné poľnohospodárske učilište, poskytovalo štvorročný študijný odbor s maturitou v odboroch marketing pre agrovýroby a cestovný ruch, resp. výučným listom v odboroch mechanizátor, opravár

Od 1.9.2005 vznikla Stredná poľnohospodárska škola s dvomi štvorročnými študijnými odbormi: záhradníctvo – viazanie a aranžovanie kvetín a agroturistika. Škola postupne prešla rôznymi názvami s vyučovaním viacerých odborov zameraných najmä na záhradníctvo a vinohradníctvo. Na základe rozhodnutia MŠ SR na návrh zriaďovateľa TTSK bolo SOU v Zemianskych Sadoch k 31.8.2007 vyradené zo siete stredných škôl SR. Areál bývalého SOU je nevyužitý, TTSK ho postupne sa rozpredáva bez využitia obcou.

**Občianska vybavenosť a služby pre obyvateľstvo:**

Základnú verejnú občiansku vybavenosť v obci tvorí budova obecného úradu, kultúrny dom, Základná škola a Materská škôlka, budova bývalej MŠ s ambulanciou všeobecného lekára, dom smútku, cintorín, osvetlenie, miestne komunikácie a chodníky, pozemky pod a v okolí verejných budov, verejné priestranstvá. V obci sú vybudované nasledovné kapacity občianskej vybavenosti a služieb pre obyvateľstvo:

Druh občianskej vybavenosti / služby	Počet subjektov
Obecný úrad /správa vecí verejných, správa majetku	1
Kultúrny dom	1
Základná škola s Materskou školou	1
Ambulancia obvodného lekára (súkromná)	1
Cintorín	1
Dom smútku	1
Telocvičňa v areáli ZŠ	1
Športový areál pri ZŠ Ihrisko/klzisko	1
Knižnica	1
Kostol rímskokatolíckej cirkvi Panny Márie Ružencovej	1
Predajne potravinárskeho tovaru – zmiešaný tovar	2
Pohostinstvá	2
Pradajňa záhradkárskych potrieb/kvetinárstvo	2
Verejná zeleň s prvkami oddychovej zóny v centre obce	1
Predajňa železiarskeho tovaru a stavebnín	1
Prevádzka Slobodné vinárstvo s predajňou	1
Cukráreň	1
Opravná áut /cykloservis	1
Pošta	1
Autobusové linky regionálneho významu, zastávky AD	2+4

Tabuľka 8: Občianska vybavenosť a služby (Zdroj: vlastné údaje)

Štruktúra služieb poskytovaných v obci neuspokojuje potreby jej obyvateľov. K dispozícii nie sú predajne mäsa, ovocia a zeleniny, chýbajú prevádzky verejného stravovania, ubytovania a služieb pre cestovný ruch.

Služby matričného úradu zabezpečuje obec sama na obecnom úrade. Obec je spádovou oblasťou pre spoločný stavebný úrad, daňový úrad a úrad práce v Seredi, pre okresný súd, okresný úrad životného prostredia a obvodné oddelenie hasičského a záchranného zboru v Galante, obvodné oddelenie polície v Šoporni a Vojenskú správu v Trnave.



Bývanie

Funkčné členenie osídlenia je takmer homogénne, má monofunkčný charakter s prioritnou obytnou funkciou. Pre zástavbu je historicky charakteristická výstavba vidieckych sídiel v skupinách okolo hlavných komunikácií – uličné typy osídlenia. Hlavnú os zástavby v severojužnom smere tvorí hlavná cesta III. triedy 5076 lemovaná po oboch stranách rodinnými domami. Súbežne s touto cestou vedie vedľajšia komunikácia k areálu ZŠ a MŠ a s odbočkou k areálu bývalého SOU poľnohospodárskeho, pri areáli ZŠ a kostole sa opätovne napája na hlavnú cestu. Sídelnú kostru dopĺňajú priečne ulice a zástavby v nich orientované východo – západným smerom.

V roku 2001 stálo v obci 263 budov, z toho bolo 256 domov. Trvalo obývaných domov však bolo iba 221, 211 tvorili rodinné domy a 10 bytov bolo v 3 bytových domov. Podľa výsledkov sčítania obyvateľstvá, bytov a domov z roku 2011 je v obci evidovaných 261 bytov v RD, z toho obývaných je 254.

Súčasná štruktúra domov a bytového fondu v zastavanom území obce je nasledovná:

Názov ukazovateľa	Rok 2011
Objekty spolu	291 popisných čísel
Z toho obývané	249
Z toho neobývané	42
Nebytové objekty	27
Bytové, prechodne na rekreačné účely	15
Byty spolu (rok 2011)	279
Z toho: rodinné domy	261
bytovky	3/ 18

Tabuľka 9: Bytový fond (Zdroj ŠÚ SR)

Neobývané domy sú prevažne využívané ako chalupy na rekreačné účely alebo sú v príprave na revitalizáciu, resp. predaj.

Individuálna výstavba RD v obci stále pokračuje v stavebných obvodoch určených územným plánom obce. Poslednú úpravu UPN vykonala obec vo forme Zmien a doplnkov UPN č. 1/2014, záväzná časť bola vyhlásená VZN č. 1/2015. Obsahom zmien a doplnkov bola zmena regulatívov využitia obytných zón v záujme urýchlenia výstavby nájomných bytov v bytových domoch – lokality B6, B7 a B8 a so spresnením využitia lokalít B1, B2 a B9 výlučne na výstavbu bytov v rodinných domoch.



V uplynulom období po roku 2006 do r. 2011 boli postavené v obci 4 rodinné domy v rokoch 2012 – 2014 sa v obci realizuje výstavba v rozsahu 1-2 RD ročne.

Podľa platného UPN obce sa predpokladá rast osídlenia na území obce až na 1000 obyvateľov v cieľovom roku 2025.

Spolková činnosť, záujmové a spoločenské organizácie a združenia

V obci sú aktívne nasledovné občianske združenia, spolky a spoločenské organizácie:

Názov	Činnosť, zameranie	Počet členov
Miestna skupina Červeného kríža	Darcovstvo krvi	50
Folklórny súbor KROJOVANKA	Záujmová činnosť	20
Slovenský zväz zdravotne postihnutých	Záujmová činnosť	132
MO SZCH Slovenský zväz chovateľov	Záujmová činnosť	10
Poľovnícke združenie Hrabina	Záujmová činnosť	15

Tabuľka 10: Spolky a záujmové organizácie (Zdroj: RÚZ, vlastné údaje)

Žiadna zo spoločenských organizácií nemá vlastný majetok, na vykonávanie záujmovej činnosti využívajú po dohode so samosprávou zariadenia v majetku samosprávy, z jej rozpočtu sú spoločenské organizácie podľa disponibilných zdrojov aj dotované.

Rekreácia a šport

V obci nie je zriadený žiadny športový klub, občania vykonávajú športovú činnosť na základe iniciatívy samosprávy a aktívnych jednotlivcov. Každoročne obec zabezpečuje vytvorenie ľadovej plochy na asfaltovom hádzanárskom ihrisku pri ZŠ. Obec je napojená na sereďskú cyklotrasu, ktorá je využívaná návštevníkmi obce. Obecné trávnaté ihrisko pri ZŠ je revitalizované slúži telovýchovným účelom školskej mládeže spolu s atletickou antukovou dráhou pri ZŠ. V obci sa nachádza školská telocvična v areáli ZŠ, ktoré využívajú okrem žiakov aj občania a TJ z okolia.

Cestovný ruch a turizmus

V obci nie je žiadne turistické zariadenie, ubytovanie ani stravovanie reštauračného typu pre verejnosť zatiaľ zriadené. Súčasný bytový fond sa na účely cestovného ruchu nevyužíva. Jediným zariadením vidieckeho turizmu na území obce je novo zriadená prevádzka Slobodné vinárstvo, ktorá poskytuje služby sprístupnenia vinohradníctva a jeho bohatej histórie v lokalite, dosiaľ však len pre uzatvorené spoločnosti návštevníkov, kapacity nie sú trvale a verejne prístupné.



Kultúra

V obci sa nachádza nový rímsko-katolícky kostol Panny Márie Ružencovej posvätený 1.7.2000. Raritou a zároveň zaujímavosťou je presvetlenie kostola, ktoré je zhora cez strechu.

Obec má kultúrny dom a letné ihrisko s tribúnou, ktoré sa využíva na rôzne kultúrne akcie pravidelne poriadané v obci: rodičovský ples, maškarný ples pre deti, fašiangové posedenie pre dôchodcov spojené s pochovávaním basy, oslavy Dňa učiteľov, predvečer 1. mája (majáles), oslavy MDD spojené s cyklistickými pretekmi, zájazdy na kúpaliská, oslavy SNP, zájazdy pre dôchodcov a zdravotne postihnutých, Mikuláš na koči a zájazdy na divadelné predstavenia.

V obci sa nenachádza žiadny stavebný objekt, ktorý by bol zapísaný v Ústrednom zozname pamiatkového fondu, t.j. žiadna kultúrna pamiatka, na ktorú by sa vzťahoval zákon č.49/2002 o ochrane pamiatkového fondu. Sú tu však architektonické pamiatky a solitéry, ktoré majú kultúrne a historické hodnoty a môžu tvoriť potenciál rozvoja cestovného ruchu a turizmu v ďalšom období: trojičný stĺp – na hlavnej ulici pred domom č.21, zvonica - na hlavnej ulici v blízkosti obecného úradu, prístenný drevený kríž – na hlavnej ulici pred domom č.44, ústredný „veľký“ kríž cintorína – areál cintorína, dobové náhrobné kamene –areál cintorína, židovský cintorín – za domom č.201, obklopený záhradami, zemianska kúria – súp.č.56 na hlavnej ulici, hospodárska budova – na hlavnej ulici v blízkosti kúrie, socha sv.Urbana – juhozápadne od zastavaného územia obce a pomník organizátorom poľnohospodárskeho štrajku 13.12.1921 – nádvorie areálu SOU.

Hospodársko-ekonomická analýza obce

Obec hospodári s celkovým majetkom v nadobúdacej hodnote 2 461,469 tis. € a v zostatkovej účtovnej hodnote 1 951,842 tis. €.

Väčšiu časť majetku obce tvorí neobežný majetok v zostatkovej účtovnej hodnote 1 305,065 tis. €, z toho dlhodobý hmotný majetok je v zostatkovej hodnote 1145, 619 tis. € a dlhodobý finančný majetok 159,445 tis. €. Hmotný majetok tvoria budovy a stavby v zostatkovej hodnote 981,936 tis. € (budovy - obecný úrad, materská škôlka, základná škola, kultúrny dom, dom smútku, cintorín, chodníky, MK, oplotenia a iné), pozemky 142,5 tis. €, stroje a zariadenia 3,8 tis. € a dopravné prostriedky 6,265 tis. €. Dlhodobý finančný majetok tvoria cenné papiere v hodnote 159,445 tis. €.

Obežný majetok k 31.12.2014 predstavoval hodnotu 643,8 tis. € a predstavoval zúčtovanie transferov rozpočtu obce a VUC vo výške 591 tis. €, krátkodobé pohľadávky z nedaňových



a daňových príjmov vo výške 9,47 tis. € a zostatky prostriedkov na bankovom účte a v pokladni, spolu vo výške 43,262 tis. €.

Majetok obce je krytý vlastným imaním v hodnote 815,235 tis. €, záväzkami v zostatkovej hodnote 309 tis. € a výnosmi budúcich období vo výške 827,547 tis. €. Vlastné imanie tvoria kladné výsledky hospodárenia obce z minulých rokov. Záväzky tvoria úver zo ŠFRB na výstavbu bytovky 6 b.j. v zostatkovej výške 218,55 tis. €, a investičné úvery z VUB v celkovej výške 88 tis. € splatné k 30.9.2015. Výnosy budúcich období eviduje obec vo väzbe na realizovanú výstavbu nájomných bytov, kanalizácie a ČOV.

Obec hospodári trvale s vyrovnaným rozpočtom obce zostavovaným samosprávou na príslušný rok v ročnom objeme plánovaných príjmov a výdavkov bez investičných kapitálových transferov (v roku 2014 v objeme príjmov a výdavkov v celkovej výške 351,6 tis. €).

Príjmy rozpočtu obce

Obec nespravuje ani neprevádzkuje žiadny subjekt podnikateľského zamerania, nedosahuje teda žiadne tržby za vlastné výkony, služby. Najväčšiu časť príjmov obce – až 66,8 % príjmov tvoria podielové dane z príjmu PO, FO (za rok 2014 vo výške 189,66 tis. € spolu s daňami z nehnuteľností za rok 2014 vo výške 40,76 tis. €).

účet	Príjmy rozpočtu obce	2014	% podiel	2013	% podiel
60	Tržby za vlastné výkony (z predaja služieb)	0	0	0	0
63	Daňové výnosy a výnosy z poplatkov	259 183,20	73,7	260 014,66	69,2
632	Daňové výnosy samosprávy	235 153,58	66,9	232 520,06	61,9
633	Výnosy z poplatkov	24 029,62	6,8	27 494,60	7,3
64	Ostatné výnosy z prevádzkovej činnosti	21 288,83	6,1	33 208,70	8,8
65	Zúčtovanie rezerv a opravných položiek a čas. rozl.	4 435,27	1,3	3 496,88	0,9
66	Finančné výnosy	3,83	0,0	4,96	0,0
67	Mimoriadne výnosy	0,00	0,0	0,00	0,0
69	Výnosy z transferov a rozp. príjmov v obciach a VUC	66 689,69	19,0	79 062,08	21,0
693	Výnosy samosprávy z bežných transferov zo ŠR a i.	19 518,17	5,6	49 980,58	13,3
694	Výnosy z kapitálových transferov zo ŠR a i.	38 000,24	10,8	21 220,48	5,6
697	Výnosy samosprávy z bežných transferov mimo VS	1 816,00	0,5	2 297,80	0,6
699	Výnosy samosprávy z odvodu rozpočtových príjmov	7 355,28	2,1	9 403,48	2,5
6	Príjmy celkom	351 600,82	100,0	375 787,28	100,0

Tabuľka 11: Štruktúra príjmov do rozpočtu obce v rokoch 2013 – 2014 (Zdroj: vlastné)

Druhú najvýznamnejšiu časť príjmov obce predstavujú transfery a dotácie na prenesený výkon štátnej správy (školsťvo, matrika, stavebný úrad a iné, spolu v roku 2014 vo výške 66,689 tis. €). Ostatné výnosy z prevádzkovej činnosti sa na celkových príjmoch podieľali v roku 2014 vo výške 6,1 %, rok predtým vo výške 8,8 %.



Výdavky z rozpočtu obce

Najvýznamnejšiu časť bežných výdavkov z rozpočtu obce (teda okrem nákladov na transfery z rozpočtu obce do rozpočtových organizácií, v tomto prípade ZŠaMŠ), tvoria výdavky účtovnej skupiny 52 osobné náklady, ktoré v rokoch 2014, dosahovali 25,4 %, resp. v r. 2013 21,8 % celkových výdavkov. Druhou najvýznamnejšou položkou bežných výdavkov sú náklady na externé služby nakupované pre činnosť samosprávy obce – v roku 2014 predstavovali 19 % a v roku 2013 až 24,2 % rozpočtu obce. Štruktúra výdavkov je nasledovná:

účet	Výdavky rozpočtu obce	2014	% podiel	2013	% podiel
50	Spotrebované nákupy	25 749,05	7,4	26 011,05	6,5
501	Spotreba materiálu	18 156,43	5,2	16 750,14	4,2
502	Spotreba energie	7 592,62	2,2	9 260,91	2,3
51	Služby	66 414,89	19,0	97 274,32	24,2
52	Osobné náklady	88 797,86	25,4	87 495,96	21,8
53	Dane a poplatky	230,00	0,1	0,00	0,0
54	Ostatné náklady na prevádzku	1 459,41	0,4	15 962,26	4,0
55	Odpisy, rezervy a opravné položky	38 311,02	10,9	39 480,98	9,8
56	Finančné náklady	919,40	0,3	1 131,22	0,3
562	Úroky	238,20	0,1	461,67	0,1
57	Mimoriadne náklady	0,00	0,0	0,00	0,0
58	Náklady na transfery	128 214,35	36,6	133 931,89	33,4
5	Výdavky celkom	350 095,98	100	401 287,68	100
591	Splatná daň z príjmov	403,08		399,64	
	Výsledok hospodárenia	1 101,76	31,12	-25 900,04	0,03

Tabuľka 12: Štruktúra výdavkov z rozpočtu obce v rokoch 2013 – 2014 (Zdroj: vlastné)

Tretiu najvýznamnejšiu skupinu výdavkov tvoria náklady na odpisy dosahujúce 10,9 % v roku 2014, resp. rok predtým 9,8 %. Výdavky účtovnej skupiny 50 tvorili spolu 7,4 % výdavkov v roku 2014, resp. 6,5 % výdavkov v roku 2013. Prakticky všetky skupiny výdavkov mali medziročne klesajúcu tendenciu, čo spolu s výrazným medziročným poklesom nákladov svedčí o dobrom postupe nakladania s finančnými prostriedkami a o dobrom hospodárení obce.

Podnikateľské prostredie a miestna zamestnanosť

Podnikateľské prostredie v obci nie je dostatočne rozvinuté, ekonomická situácia, najmä z hľadiska miestnej zamestnanosti a príjmov z miestnej ekonomiky do rozpočtu obce, nie je priaznivá. Príčinou je malý počet miestnych podnikateľských subjektov a prevádzok. Drobní živnostníci vykonávajú zčasti podnikanie popri zamestnaní, resp. zamestnávajú spravidla iba seba alebo len minimum zamestnancov. To nestačí na absorbovanie miestnej ponuky pracovných síl, cca dve tretiny z ekonomicky činného obyvateľstva odchádza za prácou mimo obce. Väčšina obyvateľstva dochádza denne do zamestnania v okolitých centrách - Sereď, Hlohovec, Galanta, Trnava, Nitra, na ktoré je obec dostatočne dopravne prepojená.

**Podnikateľské subjekty a ich štruktúry**

V obci sa nachádzajú, okrem poľnohospodárskych areálov RaVOD Pata a hospodárskeho dvora rodiny Loveckých s firmou Slobodné vinárstvo, s.r.o., iba prevádzky v budovách školstva a samosprávy a obchodné prevádzky predajní potravín a pohostinstiev. Ostatné registrované sídla podnikateľských subjektov sa nachádzajú len ako súčasť rodinných domov. V obci nie je žiadna ucelená obchodná alebo priemyselná zóna, ich vytvorenie nepredpokladá ani UPN ani v dlhodobom výhľade.

Podľa evidencie podnikateľských subjektov v obchodnom a živnostenskom registri a podľa registra účtovných závierok k 30.6.2015 sú na území obce sídla nasledovných prevádzok podnikateľských a nepodnikateľských subjektov, ktoré tvoria najvyššiu miestnu zamestnanosť:

Názov podnikateľského subjektu	Predmet podnikania	Počet zamestnancov
YUTEX, spol. s r.o.	Činnosť agentúr sprostredkujúcich zamestnanie	25
RM - GASTRO s.r.o.	Skladovanie	19
Základná škola s materskou školou	Školstvo, vzdelávanie	19
Slobodné vinárstvo, s.r.o.	Poľnohospodárstvo, výroba vína	9
RaVOD Pata	Poľnohospodárstvo	9
Obecný úrad Zemianske Sady	Verejná správa	6
DEMSTAV s.r.o.	stavebníctvo	4

Tabuľka 13: Najväčší miestni zamestnávateľia (Zdroj: vlastné zisťovanie)

Evidencia podnikateľských subjektov so sídlom v obci

Podľa aktuálnej štatistickej evidencie k 30.6.2015 má v obci sídlo 123 ekonomicky činných subjektov, z toho 114 podnikateľských subjektov 9 nepodnikateľských subjektov a jedna prevádzka so sídlom mimo obce:

Číslo/ Počet	Názov / Forma PO / Sídlo / SK NACE:	činnosť	Počet zamestnancov min	Počet zamestnancov max	Tržby (rok)
11	Spoločnosti s ručením obmedzeným - s.r.o.	3 x stavebníctvo	54	83	
11	SHR	pestovanie obilnín	11	11	
4	Slobodné povolanie	poisťovníctvo	4	4	
88	Živnostníci	35 stavebníctvo	66	88	
3	Spoločenstvá bytov	správa bytov	0	0	
3	Občianske združenia	záujmové zdr.	0	0	
1	RaVOD Pata (prevádzka mimo sídla)	poľnohospodárstvo	5	9	
1	Obecný úrad	verejná správa	5	6	
1	ZŠaMŠ	rozpočtová organ.	19	20	
123	CELKOM		164	221	

Formulár A7b Evidencia podnikateľských subjektov so sídlom v obci (Zdroj: vlastné zisťovanie)



V štruktúre s.r.o. i živností sú najviac zastúpené subjekty s predmetom podnikania v stavebníctve, následne sú viac početne zastúpené subjekty obchodných činností veľko i maloobchodu, obrábanie kovov, nákladná doprava, jednotlivo sú zastúpené služby pre obyvateľstvo – kozmetika a kaderníctvo, výroba jedál, oprava motorových vozidiel a pod.

Podrobný formulár A7b po subjektoch je spracovaný v dokumentácii PHSR na CD.

Zamestnanosť a nezamestnanosť

Rast nezamestnanosti v rokoch 1989 - 2001 bol spôsobený redukciou pracovných miest v miestnom poľnohospodárstve a v nosných priemyselných podnikoch v okolí bez náhrady tvorby pracovných miest vlastnou ekonomikou obce. Najvyšší evidovaný stav uchádzačov o zamestnanie v obci bol v roku 2001 – celkom 94 osôb. V ďalších rokoch postupne klesal až na 24 osôb v roku 2008, odvtedy znovu stúpal, pričom sa vplyvom sociálneho systému sformovala skupina nezamestnaných, ktorí nie sú evidovaní ako uchádzači o zamestnanie, napríklad v roku 2013 bol celkový stav nezamestnaných v obci 86 osôb, z toho iba 44 uchádzačov o zamestnanie – rozdiel 42 občanov, t.j. skoro 50 % nezamestnaných sa v platnom systéme podpory zamestnanosti o nové zamestnanie neuchádza.

V roku 2013 bola štruktúra ekonomických skupín obyvateľstva nasledovná:

Skupina obyvateľstva podľa ekonomickej aktivity	počet	%
trvalo bývajúcí spolu	858	100
pracujúci (okrem dôchodcov)	353	41,1
pracujúci dôchodcovia	6	0,7
osoby na MD	7	0,8
osoby na RD	18	2,1
nezamestnaní	86	10,0
študenti SŠ	49	5,7
študenti VŠ	10	1,2
osoby v domácnosti	8	0,9
dôchodcovia	164	19,1
príjemcovia kapitál príjmov	0	0,0
deti do 16 rokov	133	15,5
iná	6	0,7
nezistená	18	2,1
ekonomicky aktívni	452	52,7

Tabuľka 14: Štruktúra obyvateľstva podľa ekonomickej aktivity (Zdroj: SŠÚ + vlastné spracovanie)

Hrubá nezamestnanosť v obci dosahovala až 10 %, podiel ekonomicky neaktívneho obyvateľstva dosahuje 47,3 %, z toho dôchodcov až 19,1 %. Podiel miestnej zamestnanosti na celkovom počte ekonomicky aktívnych obyvateľov je 36,28 %, za prácou mimo obce dochádza 63,28 % obyvateľov. Nepriaznivú situáciu má záujem samospráva obce riešiť aktívnym vytváraním podmienok pre rast osídlenia výstavbou nájomných bytov s orientáciou na osídľovanie mladými rodinami s deťmi.



Využitie krajiny

Poloha, dobrá bonita pôdy a vhodné klimatické podmienky v území dávajú už v minulosti možnosť rozvoja poľnohospodárstva. V obci sa pestovali obilniny (jačmeň, raž, pšenica), cukrová a krmná repa, zemiaky a kapusta. V menšej miere sa pestovala kukurica, strukoviny (hrach, fazuľa), mak a konope. V záhradách ale aj v chotári obce bol v minulosti dostatok ovocných stromov (jablone, hrušky, orechy, slivky). Pestovala sa zelenina pre domácnosť, vínná réva a v menšej miere egreše a ríbezle. Z poľnohospodárskych zvierat sa v obci chovali kone, kravy, býky, kozy, domáca hydina a ošípané.

Skladba katastrálneho územia a jej vývoj za minulé programové obdobie je nasledovný:

Druh pôdy/plochy (ha)	2007	podiel %	2014	podiel %
Celková výmera katastra	8053334	100	8053334	100
Poľnohospodárska pôda	7194591	89,34	7194394	89,33
Z toho: orná pôda	6289420	87,42	6330059	87,99
chmelnice, vinice	434596	6,04	398021	5,53
záhrady	176738	2,46	189462	2,63
trvalo trávnaté porasty	175761	2,44	188579	2,62
ovocné sady	118076	1,64	88273	1,23
Nepoľnohospodárska pôda	858743	10,66	858940	10,67
Z toho : lesný pozemok	91175	10,62	84446	9,83
vodná plocha	122960	14,32	122349	14,24
zastavané územie	515929	60,08	522923	60,88
ostatné plochy	128679	14,98	129222	15,04

Tabuľka 15: Skladba a vývoj katastrálneho územia obce (Zdroj: SŠÚ+ vlastné spracovanie)

V štruktúre katastrálneho územia obce došlo v uplynulom období k zmenám v štruktúre poľnohospodárskej pôdy likvidáciou cca 3,6 ha viníc, nárastom plôch záhrad o cca 1,3 ha, nárastom trvale trávnych porastov o cca 1,3 ha a likvidáciou ovocných sádov vo výmere cca 3 ha. Rozloha nepoľnohospodárskej pôdy sa iba o 0,2 ha zvýšila nárastom zastavaného územia.

Na poľnohospodárskej pôde v katastri obce v súčasnosti hospodári na najväčšej výmere 267,3 ha rodina Loveckých a rodinná firma Slobodné vinárstvo, s.r.o. Na výmere 223,9 ha hospodári poľnohospodársky podnik RaVOD Pata a v zostatku súkromne hospodáriaci roľníci Kotúček - 33 ha, Kollár - 25 ha, Švec - 8,25 ha, ostatní SHR – 10 ha. V katastri prevláda u poľnohospodárov pestovanie hustosiatych obilnín, kukurice, strukovín, slnečnice, koreninovej papriky, maku. Významné zastúpenie má pestovanie viniča na rozlohe cca 40 ha. Živočíšnou výrobou sa zaoberá iba RaVOD Pata, ktoré chová hovädzí dobytok a ošípané na farmách mimo územia obce. V agrosektore pôsobí výrobca sušenej papriky a ovocia firma Hlivana, s.r.o. sídliaca v susednej obci Šalgočka. Miestny agrosektor neprešiel v období od zmien vlastníctva kvalitatívnou reštrukturalizáciou, oba areály agrofarmárov majú potenciál využitia na



diverzifikáciu poľnohospodárstva smerom k vyššiemu zhodnocovaniu agroproduktov z prvovýroby a rozvoju služieb pre rekreáciu a cestovný ruch.

Technická infraštruktúra

Cestná doprava

Spojenie obce s okolitými mestami je zabezpečené autobusovou dopravou a dostatočnou cestnou infraštruktúrou. Diaľnica D1 ako medzinárodný cestný ťah E75 Bratislava - Žilina s najbližšou mimoúrovňovou križovatkou Hlohovec/Trakovice je vzdialená cca 20 km. Rýchlostná cesta R1 / E571 Nitra – Trnava s najbližšou križovatkou v Pate je vzdialená 6 km. Komunikačnou kostrou obce je štátna cesta III triedy 5076, ktorá prechádza celou obcou v celkovej dĺžke 2km. Dopravný skelet dopĺňajú súbežné a priečne spojovacie miestne komunikácie o celkovej dĺžke 5 km k priamej obsluhu objektov bytového a občianskeho charakteru. Časť miestnych komunikácií východne od hlavnej cesty je v zlom technickom stave a vyžaduje rekonštrukciu a modernizáciu vrátane chodníkov, parkovacích miest a oddych. zón.

Autobusová hromadná doprava

Obec je napojená na verejnú sieť autobusovej dopravy autobusovými linkami regionálneho významu po štátnej ceste III. triedy 5076 Hlohovec - Sered'.

Železničná doprava

Obec nie je priamo napojená na železničnú sieť. Najbližšia železničná stanica k obci je pre osobnú i nákladnú dopravu stanica Hlohovec na trase Leopoldov - Nitra. Železničná uzlová stanica Leopoldov vzdialená cca 20 km leží na magistrálnej železničnej trati M.120 – Bratislava – Žilina, je dvojkoľajná, elektrifikovaná, modernizovaná pre rýchlosť 160km/h. Najbližšia lokálna železničná stanica je v Seredi na trase Galanta -Leopoldov, Galanta-Trnava.

Letecká doprava

Najbližšie letisko sa nachádza v meste Piešťany s jednou betónovou vzletovou a pristávacou dráhou 2000 m.. Letisko nemá štatút medzinárodného letiska a je využívané na nepravidelnú prevádzku súvisiacu s kúpeľným centrom Piešťany. Najbližšie letisko medzinárodného významu s pravidelnou leteckou dopravou - Bratislava je vzdialené cca 70km.

Energetické siete

Zásobovanie pitnou vodou

V obci je vybudovaný obecný vodovod (1972 – 1974), ktorý je v správe Západoslovenskej vodárenskej, a.s. Nitra. Vodovod je využívaný na 95%.



Odvádzanie a zneškodňovanie odpadových vôd

V obci je vybudovaná tlaková kanalizácia s čističkou odpadových vôd s kapacitou 450 EO, recipientom je potok Jarčie. Kapacita ČOV je už v súčasnosti nedostatočná, prioritou environmentálneho rozvoja obce je rozšírenie kanalizačnej siete a ČOV na dvojnásobok 900 EO s prípadným výhľadovým pripojením kanaliz. sietí susedných obcí Pusté Sady a Šalgočka.

Zásobovanie elektrickou energiou

Obec je zásobovaná elektrickou energiou z jestvujúcich elektrických vedení z regionálnych energetických zdrojov v sieti ZSE. V obci sa nachádzajú 3 transformátory. Prípojky vedené k spotrebiteľom sú vzdušné, ojedinele pod zemou. Zmenami a doplnkami územného plánu č.1/2014 boli špecifikované výhľadové potreby rozšírenia siete trafostaníc a rekonštrukcie energosiete prednostne ukladáním do podzemných káblov v zastavanom území.

Zásobovanie plynom

Obec Zemianske Sady je plne plynofikovaná (1994 – 1996) a na plynový rozvod je napojených viac ako 95% domácností. Kapacity energetických zdrojov i rozvodnej siete sú i výhľadovo podtačujúce, resp. ich posilnenie je dostupné.

Telekomunikačné siete

Na území existuje pevná telefónna sieť Slovak Telecom a mobilné siete operátorov O2, T-Mobile, Orange i nového operátora 4ka. Digitalizáciou telefónnej siete sa zlepšila komunikačná dostupnosť a využitie internetu. Je vybudované mikrovlnné pripojenie na internet.

Životné prostredie

Opadové hospodárstvo

V obci je od roku 2005 zavedený separovaný zber prostredníctvom odpadových vriec na komodity plast, papier, textil a prostredníctvom kontajnerov rozmiestnených v obci na zber skla. Vývoz komunálneho odpadu realizuje firma MARIUS PEDERSEN prostredníctvom KOMPLEX – odpadová spoločnosť s.r.o. so sídlom v Pustých Sadoch v pravidelných intervaloch. Zber a likvidácia elektro odpadu, nebezpečného odpadu, pneumatík sú zabezpečené rovnako dodávateľsky. Zber železného šrotu robia každoročne občania odovzdaním do zberných surovín. Zber papiera je organizovaný ZŠaMŠ a odovzdávaný do zberných surovín. V obci sa nenachádza zberný dvor odpadu alebo riadená skládka komunálneho odpadu, neexistuje prevádzka na úpravu či zhodnocovanie odpadov.

Ochrana ovzdušia

Obec patrí z hľadiska čistoty ovzdušia k nezaťaženým oblastiam a nevyžaduje v tomto smere



osobitnú ochranu. Producentom látok znečisťujúcich ovzdušie sú len malé zdroje znečistenia - zariadenia dodávajúce doplnkovo tepelnú energiu pre obytné domy a prevádzky. Nakoľko je obec plne plynofikovaná nepredpokladá sa rast produkcie ani úniku týchto látok do ovzdušia.

Ochrana pôdy, fauny a flóry

Využívanie územia na environmentálne prijateľné a rozvojovo vyhovujúce aktivity občanov i podnikateľských subjektov v katastrálnom území obce, ako aj ochrana pôdy, fauny a flóry je vykonávaná aktívnou územnosprávnou politikou samosprávy v súlade so záväznými regulatívmi územného plánu. Programové riadenie procesu skvalitňovania životného prostredia je potrebné zabezpečiť priebežnou aktualizáciou programu odpadového hospodárstva obce. Územným plánom obce sú v oblasti ochrany prírody a krajiny vyčlenené prvky ekologickej stability rBK 13 Jarčie - regionálny biokoridor tvorený vodným tokom s brehovými porastami a IBC - lesík Stavný háj – lokálne biocentrum, na juhovýchodnom okraji katastra kde sa nachádza jediný súvislý porast drevinnej vegetácie v katastri obce.

Environmentálne riziká

Obec má mimoriadne priaznivé podmienky pre rozvoj vidieckeho bývania v čistom životnom prostredí. Podmienky pre bývanie a rast osídlenia neustále zlepšuje rozširovaním občianskej vybavenosti a služieb, rekonštrukciou obecného majetku s jeho využitím na kultúru, šport a záujmovú činnosť, renováciou miestnych komunikácií a dobudovaním chodníkov, parkovísk, detských ihrísk a oddychových zón. Environmentálne riziká na území obce sú popísané v platnom ÚPN. Pri náhodných prívalových dažďoch je problém s ich udrzaním v regulovaných brehoch potoka Jarčie v nízko položených častiach obce. Sústavné ohrozenie zo strany povrchových vôd obyvateľom obce ani výhľadovo nehrozí.

Najväčšie environmentálne riziko predstavuje potenciálna možnosť radiačnej havárie jadrového zariadenia v JE Jaslovské Bohunice. Územie patrí do ochranného pásma jadrovej elektrárne Jaslovské Bohunice (2. pásmo - do 20 km). Obec leží mimo priameho dosahu potenciálnej havarijnej záplavy územia v prípade narušenia celistvosti vodohospodárskeho diela Liptovská Mara. Územie obce sa nachádza v oblasti s nízkou hladinou radónového žiarenia.

Potenciálne ohrozenie obce z lokálnych zdrojov z titulu havárií pri preprave nebezpečných látok po ceste III. triedy 5076, ktorá prechádza centrom obce, je riešené ochrannými pásmami. Obec uplatnením programového riadenia ÚPN i PHSR minimalizovala riziko nesystémového využívania alebo narušenia plánovaných proporcií využívania územia.

2.2. Analýza vonkajšieho prostredia

Obec leží na severovýchodnom okraji tzv. Stredoeurópskeho regiónu (hospodársky priestor s počtom obyvateľov cca 5,5 mil., s hlavnými pólami rozvoja Bratislava, Viedeň a Brno), regiónu s vysokým potenciálom rozvoja. Z hľadiska dlhodobej perspektívy rozvoja územia je poloha obce priaznivá - pozícia Trnavského samosprávneho kraja, okresu Galanta i samotnej obce v stredoeurópskom regióne sa v súčasnosti v súlade s celkovým posilňovaním rozvojového potenciálu Slovenska sústavne zlepšuje.



Obr. č. 3. Poloha obce v stredoeurópskom regióne.

Vonkajšie vplyvy na rozvoj regiónu a rozvoj obce:

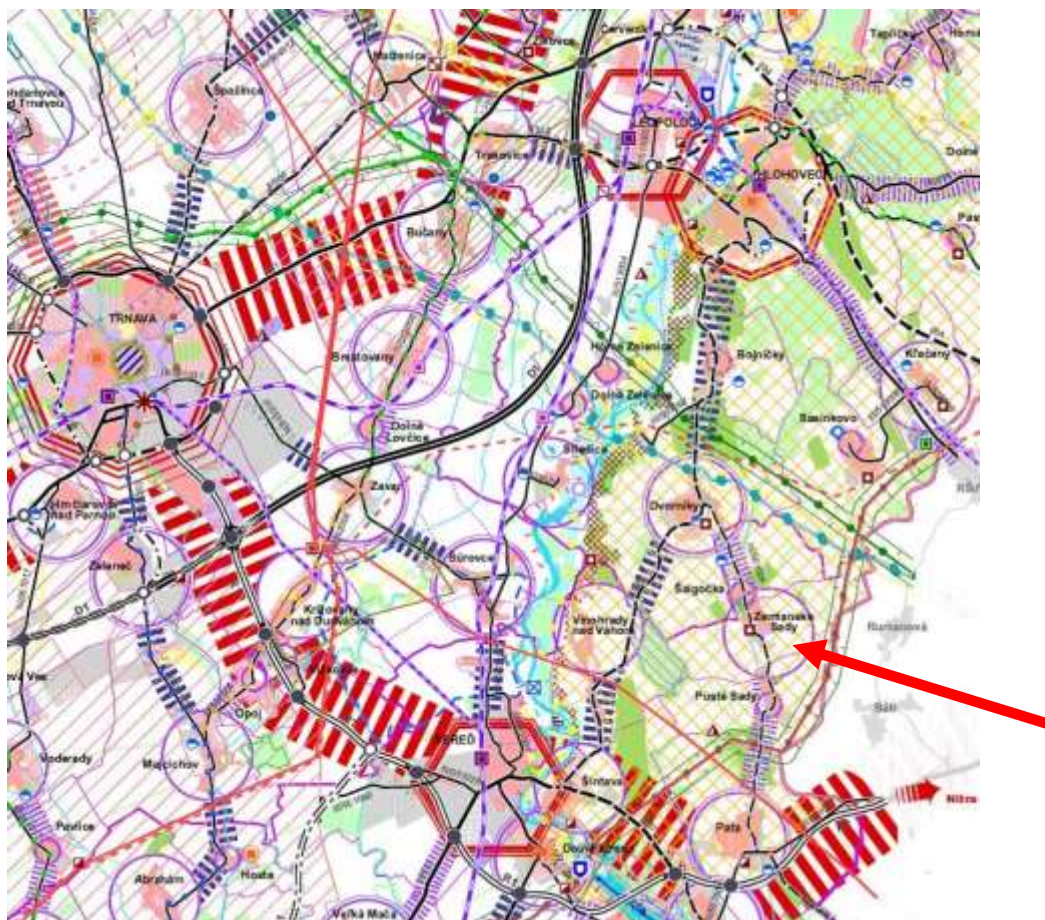
V procese prípravy nového programového obdobia 2014 -2020 bola na úrovni vlády SR aktualizovaná Národná stratégia regionálneho rozvoja SR 2020/30 (uznesenie vlády SR zo 14.5.2014), bola spracovaná a schválená Analýza rozvojového potenciálu regiónov SR a ich územných rozdielov na roky 2014 - 2020. Obsahom týchto strategických materiálov bola aktualizovaná Koncepcia územného rozvoja Slovenska (KURS 2011 v znení ZaD č.1.), ktorá



určuje základnú kostru a smerovanie priestorového územného rozvoja Slovenska v medzinárodných a celoštátnych súvislostiach.

Podmienky rozvoja územia stanovené v KURS 2011 v regióne podrobnejšie rozpracováva Územný plán rozvoja regiónu Trnavského samosprávneho kraja (UPN-R TTSK). Podľa UPN-R TTSK schváleného uznesením č. 149/2014/08 zo dňa 17.12.2014 a ktorého záväzná časť bola vyhlásená všeobecne záväzným nariadením TTSK č. 33/2014 z 17.12.2014 **je rozvojové postavenie obce Zemianske Sady v regióne TTSK v rámci KURS 2011 nasledovné:**

Obec je zaradená ako obec 8. (predposledného) rozvojového stupňa centier osídlenia. Jej postavenie je charakterizované ako regionálne centrum osídlenia s kumulovanými funkciami voči susedným obciam Šalgočka a Pusté Sady, ktoré sú zaradené ako centrá osídlenia najnižšieho 9. stupňa. Kumulované funkcie sú špecifikované v oblasti zabezpečenia základného školstva pre lokalitu. Komunikačná spojnica obcí cesta III. triedy 5076 v úseku Pata – Dvorníky tvorí rozvojovú os 5. najnižšieho stupňa regionálnych smerov rozvoja TTSK. Z obce Pata sa napája na hlavnú rozvojovú os 1. stupňa KURS 2011 Bratislava – Trnava – Nitra, jej blízkosť a dobrá dostupnosť je najvýznamnejším rozvojovým faktorom polohy obce v regióne.



Obr. č. 4. Zaradenie obce v štruktúre centier osídlenia KURS 2011
(Zdroj: UPN-R TTSK – čístopis vykres 2 KUN.pdf)

V katastrálnom území obce Zemianske Sady nie je podľa UPN-R TTSK plánovaná žiadna nová verejnoprospešná stavba regionálneho významu, územie je rozvojovo charakterizované ako pahorkatinná krajina prevažne bezlesná, poľnohospodárska s funkčným využitím prednostne na bývanie vo vidieckom prostredí, rekreáciu a cestovný ruch. Územie nie je (okrem jestvujúcich nadzemných vedení elektrickej siete a regionálnymi rozvodmi vody a plynu) dotknuté žiadnymi verejnoprospešnými stavbami. Ďalšie využitie územia na umiestnenie verejnoprospešných stavieb regionálneho významu sa nepredpokladá.



Obr. č. 5. Vonkajšie vzťahy – verejnoprospešné stavby v regióne
(Zdroj: UPN-R TTSK – čístopis)

Podľa záväznej časti UPN–R TTSK (časť I. Záväzné regulatívy územného rozvoja) v oblasti navrhovaných regionálnych centier osídlenia bude obec podporovaná ako centrum osídlenia 8. skupiny, ktoré zohráva v rozvoji TTSK doplnkovú úlohu ponukou špecifických funkcií.

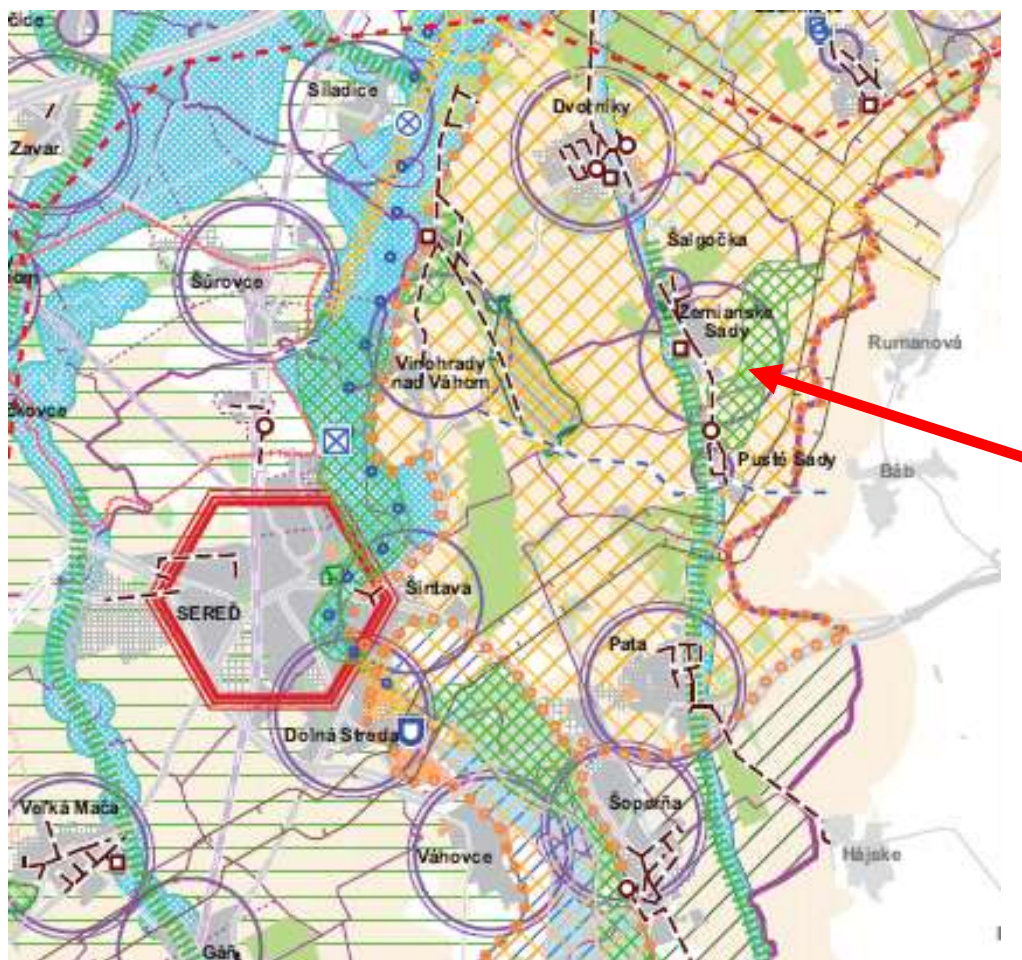
Ako základné funkcie centier osídlenia 8. skupiny sú vymedzené:

- urbanizované centrá štruktúry osídlenia menšieho rozsahu určené predovšetkým pre bývanie vo vidieckom prostredí
- centrá určené predovšetkým pre funkcie mikroregionálneho a lokálneho významu



- centrá pre základnú občiansku vybavenosť a sociálnu starostlivosť pre okolité vidiecke priestory,
- lokálne centrá hospodárskych aktivít, najmä primárneho a terciárneho sektoru,
- centrá podporujúce trvalú starostlivosť o krajinu a rozvoj krajinnej zelene,
- centrá s kvalitnými plnohodnotnými podmienkami bývania, umožňujúcimi formy „práce doma“, najmä v špecifických činnostiach terciéru, v oblasti vedy a techniky, rastu vzdelanosti, zvyšovania kvalifikácie a rozvoja zdravotníckej starostlivosti,
- dopravné zastávky, prípadne uzly lokálneho významu pre prepravu osôb,
- centrá pre alokáciu rekreačných, turistických, agroturistických a oddychových aktivít spolu s osobitne vymedzeným rekreačnými obcami,
- centrá osídlenia rozvíjané na základe lokálnych a mikroregionálnych špecifik obcí.

V širších vzťahoch riešených v UPN-R TTSK (výkres 1 SV.pdf) leží obec v území tvoriacom pásмо s dominantnou funkciou bývania vo vidieckej zástavbe. Územie je charakterizované ako rekreačná krajina pahorkatinová, poľnohospodársko-vinohradnícka, doplnkovo lesná.



Obr. č. 6. Zaradenie obce v krajinnej štruktúre centier osídlenia podľa KURS 2011
(Zdroj: UPN-R TTSK – čistopis výkres 2 KUN.pdf)



Územie obce je v štruktúre rekreačných územných celkov Trnavského samosprávneho kraja zaradené ako súčasť rekreačnej krajinnej štruktúry Vinohradníckeho hlohoveckého rekreačného územného celku – RÚC 10, ktorý združuje obce od Šintavy po Hlohovec a Tekold'any na hranici s okresom Topoľčany s nasledovnou charakteristikou:

RÚC10 Vinohradnícky hlohovecký rekreačný územný celok patrí do rekreačnej krajinnej štruktúry (RKŠ) ako rekreačná krajina pahorkatinová hlohovecko-vinohradská poľnohospodárska /vinohradnícka. Tvorí ju pahorkatinová vinohradnícka krajina v okruhu obcí Hlohovec – Bojničky – Dvorníky – Pata – Šintava – Pusté Sady – Vinohrady nad Váhom – Šalgočka – Sasinkovo – Klačany – Pastuchov – Horné Trhovište – Dolné Trhovište – Merašice – Horné Otrokovce – Dolné Otrokovce – Tekold'any – Tepličky – Zemianske Sady.

Špecifikom územného riešenia rozvojových cieľov určených UPN – R TTSK je, že obec je zaradená ako súčasť Hlohoveckého vinohradníckeho rajónu v Malokarpatskej vinohradníckej oblasti a nie ako ostatné obce okresu Galanta v Šintavskom vinohradníckom rajóne, ktorý je súčasťou Nitrianskej vinohradníckej oblasti v rámci členenia základných vinohradníckych oblastí Slovenska.



2.3. Zhodnotenie realizovaných opatrení rozvoja územia

Doterajšia stratégia a podpora rozvoja obce:

Obec má na svojom území vybudovanú základnú technickú infraštruktúru – energetické siete dostatočných kapacít, splaškovú kanalizáciu s ČOV, dobré vonkajšie dopravné napojenie, vybudované miestne komunikácie a chodníky na prevažnej časti zastavaného územia.

Obec prevádzkuje vlastné zariadenia dostatočnej kapacity pre predškolskú výchovu a základné školstvo vrátane školskej jedálne v samostatnej združenej Základnej škole s Materskou školou, pričom kapacity základnej školy sú k dispozícii i pre susedné obce Šalgočka a Pusté Sady. Obecné budovy ZŠaMŠ a Obecného úradu sú stavebne rekonštruované – zateplené, komplexnú rekonštrukciu vyžaduje len budova kultúrneho domu, pre komplexné plnohodnotné využívanie obecných budov je potrebné v ďalšom období realizovať obnovu energo a inžinierskych sietí a modernizáciu vykurovacích systémov.

Na území obce nie je dostatočne rozvinutá miestna hospodárska infraštruktúra, intenzifikáciou diverzifikáciou k vyššiemu zhodnocovaniu agropodukcie dosiaľ neprešlo miestne poľnohospodárstvo chýbajú služby pre obyvateľstvo a vôbec nie sú rozvinuté služby pre cestovný ruch – ubytovanie, stravovanie a voľnočasové vyžitie na vidieku, v prírode. Okrem prevádzok poľnohospodárskej prvovýroby a výroby vína v súkromnom sektore pôsobia na území obce iba malé podniky v oblasti stavebníctva, obchodu a drobných výrob, ktoré spolu so živnostníkmi nevytvárajú dostatočnú miestnu zamestnanosť (36 % ekonomicky činného obyvateľstva). Oblasť cestovného ruchu a turizmu – je nerozvinutá, nie sú vybudované žiadne ubytovacie ani stravovacie zariadenia pre verejnosť a návštevníkov obce.

V podmienkach obce je spracovaný a uplatňovaný hlavný dokument územného plánovania - Územný plán obce, obsahujúci záväzné regulatívy funkčného a priestorového usporiadania územia s predpokladom využitia v dostatočnej časovej perspektíve, tento bol v roku 2014 novelizovaný s výhľadom rozvoja do roku 2025.

Obec má stabilizovaný vlastný systém samosprávy, fungovania základných verejných služieb a ich finančného zabezpečenia. Pri riešení disproporcií v základných potrebách a vo verejných službách, v správe majetku ako aj v obnove a rozvoji infraštruktúry sa obec zadĺžila len primerane, je finančne stabilná a schopná splácať svoje záväzky. Samospráva zabezpečuje intenzifikáciu využitia vlastných zdrojov, úverov a cudzích zdrojov vrátane využitia



prostriedkov Eurofondov a štátnej pomoci ako súčasť prípravy a realizácie nových rozvojových aktivít obce v ďalšom období.

Obecné zastupiteľstvo v snahe intenzifikovať miestny rozvoj a jeho začlenenie do mikroregiónu s prepojením na euroregión obstaralo a uplatňuje v praxi i druhý základný plánovací a programový dokument – PHSR, aktualizuje ho týmto programovým materiálom i na nové programové obdobie Eurofondov 2014 – 2020 s výhľadom do roku 2022.

Obec vykonáva základné činnosti samosprávy a zabezpečuje trvalú udržateľnosť a rozvoj obce činnosťou starostu a 7 členného obecného zastupiteľstva a kontrolóra obce. Rozvoj obce je riadený rozhodnutiami samosprávy a ročným rozpočtom obce určujúcim priority a rozsah krytia bežných výdavkov, jeho priebežnou aktualizáciou sú spresňované rozvojové aktivity a kapitálové výdavky obce.

Ex post hodnotenie doterajších opatrení realizovaných na zabezpečenie rozvoja obce:

Obec uplatňovala v uplynulom období priebežne princíp zaistovania trvale udržateľných aktivít a investičného rozvoja obce na báze vlastných zdrojov z príjmov obecného rozpočtu a z dotácií zo štátnych účelových zdrojov poskytovaných ústrednými orgánmi štátnej správy, Envirofondom, ŠFRB a z Eurofondov. K zlepšeniu občianskej vybavenosti prispeli rekonštrukcie objektov ZŠaMŠ a Kultúrneho domu, ako najvýznamnejší projekt podmieňujúci dlhodobý priaznivý rozvoj obce bol dokončený kľúčový projekt environmentálnej infraštruktúry – vybudovanie splaškovej kanalizácie a ČOV a kapacitou 450 EO. Tento projekt je súčasne výhodiskom pre komplexné riešenie výhľadových rozvojových potrieb obce i celej lokality vrátane susedných dvoch obcí. Na posilnenie osídľovania územia cieľovými skupinami obyvateľstva (mladé rodiny s deťmi) realizovala obec výstavu bytovej jednotky so 6 sociálnymi nájomnými bytmi. K posilneniu sociálnych služieb prispelo vybudovanie zdravotného strediska v areáli bývalej MŠ a vybudovanie tenisového ihriska v lokalite pri kostole, V technickej infraštruktúre došlo k jej rozšíreniu vybudovaním chodníka pre peších na hlavnej ulici. bolo modernizované verejné osvetlenie a renovovaný miestny vodovod. V súkromnom sektore došlo k oživeniu tradícií vinohradníctva najmä aktivitami firmy Slobodné vinárstvo, s.r.o., v službách pre obyvateľstvo bola vybudovaná nová predajňa zmiešaného tovaru.

Nepriaznivý dopad na lokalitu malo utlmenie a neskoršie zrušenia SOU poľnohospodárskeho bez následného využitia areálu na rozvoj regiónu. Rozvoj obce stagnuje naďalej v službách pre cestovný ruch a turizmus – nie sú vybudované žiadne ubytovacie ani stravovacie zariadenia pre



verejnosc' a návštevníkov obce, nie sú vybudované cyklo ani turistické chodníky s napojením na blízke turistické trasy v Považskom Inovci resp. na Považskej cyklomagistrale okolo rieky Váh. Významným prínosom pre životné prostredie je dobre zavedený a priebežne podporovaný zber separovaného odpadu v obci i v lokalite susedných 2 obcí, čím sa zhodnocujú výsledky strategického partnerstva obcí v „Združení obcí Zemianske Sady, Pusté Sady a Šalgočka za účelom separácie odpadu“ s reálnym zámerom posilnenia environmentálnych opatrení v lokalite pre trvalé riešenie zberu a zhodnocovania bioodpadu ako nadstavby individuálneho kompostovania občanmi.

V rozvoji obce (po predchádzajúcom útlme a s výnimkou prvotných aktivít vo vinohradníctve) naďalej stagnuje agrosektor, nerozvíja sa ani zahradníctvo a ovocinárstvo na individuálnej báze. Spresnenie rozvojových zámerov v oblasti agrosektora sa očakáva až v ďalšom období.

V období r. 2007 – 2013 výrazne stúpol počet ukončených podnikateľských aktivít podnikateľských subjektov so sídlom, resp. s miestnymi prevádzkami na území obce. Stagnáciou súkromného podnikania očanov - SZČO a SHR (úbytok 57 živností hlavne v rokoch 2009 - 2013) sa nerozšíril dostatočne sortiment základných služieb pre obyvateľstvo hlavne v remeselnej a poľnohospodárskej malovýrobe a v manuálnych službách. V súvislosti s tým nebol využitý potenciál diverzifikácie poľnohospodárske prvovýroby, neboli vybudované plánované kapacity miestnych služieb, drobných výrob a remesiel.

Realizované aktivity a projekty v rozvoji bývania vytvorili podmienky pre trvalý rast osídľovania a tým i rast vlastných zdrojov obce – hlavne daňových príjmov a poplatkov. I pre nové programové obdobie sú vytvorené v oblasti bývania dostatočné podmienky pre rast osídľovania výstavbou rodinných domov vo viacerých stavebných obvodoch i v zástavbe. Osobitne boli zmenami a doplnkami UPN obce riešené podmienky pre urýchlenie výstavby nájomných bytov s prednostným určením pre mladé rodiny s deťmi.

Do priamej účasti na príprave a realizácii rozvojových zámerov obce, financovania verejných aktivít a do priamej realizácie projektov pre súkromný sektor sa iba príležitostne zapojili podnikateľské subjekty na území obce, spolupráca s podnikateľskými subjektami v regionálnom rozvoji nepriniesla významnejšie výsledky.

Vyhodnotenie plnenia PHSR obce Zemianske Sady v r. 2007 – 2014 je v nasledujúcej tabuľke:

Vyhodnotenie realizácie PHSR obce Zemianske Sady za roky 2006 -2014	Roky realizácie	Objem financií v tis. EUR	Vlastné zdroje obce tis. EUR	Koordinátor	Partneri	Zdroj financovania	Hodnotenie
1. Spracovanie PHSRO a UPN a ich uvedenie do praxe	2006 - 2007	15	1,5	Obec	Združ. VVC, Šalgočka, Pusté Sady	OPZI – 3.4. Renovácia a rozvoj obcí	zrealizovaný platné PHSR,UPN



PHSR OBCE ZEMIANSKE SADY 2015 - 2020

2. Rozvoj internetizácie a používania informač. technológií v obci	2006 - 2012	3		Obec Podnikatelia	Podnikatelia	súkromné zdroje prevádzkovateľov 3 sietí	zrealizovaný, mikrovlnná sieť
3. Dobudovanie kanalizácie	2006 - 2014	481	24	Obec	PRESSKAN, a.s.	Envirofond	zrealizovaný čiast. 450 EO I. etapa
4. Rekonštrukcia hospod. dvora rodina Lovecký	2006 - 2010	100		Obec, r. Lovecký	r. Lovecký	súkr. zdroje	realizovaný Slobodné vinárstvo
5. Rekonštrukcia ŠJ na MŠ	2007 - 2008	0	-	Obec	P. Sady, Šalgočka	1. REGIONÁLNY OP, vzdelávanie	nerealizovaný
6. Rekonštrukcia miestnych komunikácií, chodníkov a parkovísk na ver. priestr.	2007 - 2008	0	-	Obec	Vybraný partner	1. REGIONÁLNY OP, os 4-2 regenerácia sídiel	nerealizovaný
7. Vybudovanie chodníka na hlavnej ulici	2012	42	2	Obec, TTSK	TSK	1. REGIONÁLNY OP, regener. sídiel	zrealizovaná 1/2 projektu
8. Likvidácia divokej skládky TKO	2007 - 2008	7	0,7	Obec		SAŽP	zrealizovaný
9. Rekonštrukcia obecného domu v Zem. Sadoch	2007 - 2009	1,7	1,7	Obec		obecný rozpočet	zrealizovaný
10. Penzión pre dôchodcov	2008 - 2010	0	-	Obec	P. Sady, Šalgočka, Dvorníky, Bojničky	1. REGIONÁLNY OP, budov. nových zariadení sociálnych služieb	nerealizovaný
11. Rekonštrukcia ZŠ s MŠ	2008 - 2010	600	30	Obec	P. Sady, Šalgočka	REGIONÁLNY OP, Ekofond	realizovaný komplexne
12. Vybudovanie tenisového kurtu za kostolom	2008 - 2010	50	5	Farský úrad, obec	Občania, súkr. podnik.	Dotácia UV SR + Obecný rozpočet	realizovaný
13. Vybudovanie sociálnych nájomných bytov	2008 - 2012	300	15	Obec		ŠFRB, MvaRR SR, Obecný rozpočet	realizovaný 1x6 b.j
14. Zriadenie zdravotného strediska v areáli MŠ	2010 - 2012	10	10	Obec, súkr. lekári	súkr. lekári	Obecný rozpočet	realizovaný
15. Podpora rozvoja IBV - renovácia a výstavba bytového fondu	Priebežne	500		Obec, Občania	Občania, Súkromný sektor	SFRB, Hyp. úvery, Individuálne zdroje občanov	realizovaný 10 RD 2012-14
16. Rozvoj výrobných aktivít a zamestnanosti v oblasti remesiel a služieb	2012	15		Obec, Podnikatelia	Podnikatelia	Súkromné zdroje	výstavba predajne zmieš.tov. M. Kollár
17. Podpora SHR, spracovania ovocia a zeleniny	Priebežne	30		Obec, SHR	SHR	Súkromné zdroje	rozvoj fy Hlivana Slob. vinárstvo
18. Podpora rozvoja SOU	2013	0	-	Obec TTSK	-		SOU zrušené areál v predaji
19. Podpora kultúrnych aktivít obce	Priebežne 2007 - 2014	24	19,2	Obec	Občianske združenia	Obecný rozpočet, donátori	realizovaný viď web stránka
20. Príprava miestnych projektov a reg. projektov	Priebežne 2007 - 2014	12	12	Obec	RRA TTSK, Združenie VVC	Obecný rozpočet	realizovaný
21. Zviditeľnenie histórie a súčasnosti obce - revitalizácia verejných priestranstiev	Priebežne 2007 - 2014	24	24	Obec		Obecný rozpočet	realizovaný
22. Vytvorenie podmienok pre aktivizáciu mladšej a strednej generácie v kultúr.-spol. živote	Priebežne 2007 - 2014	12	12	Obec	OZ, NO, kluby a krúžky	Obecný rozpočet	realizovaný obnova destkých ihrísk
23. Rekonštrukcia verejného osvetlenia, zvýšenie účinnosti a zníženie nákladov na energie	2013 2013	40	8	obec		OP KaHR, doplnkovo obecný rozpočet	úspora el. energie, zníženie nákladov
24. Rekonštrukcia tribúny športového areálu	2014 2014	5,5	0,5	Obec		Dotácia POD, doplnkovo obecný rozpočet	realizovaný obnova obecného majetku
25. Rekonštrukcia verejného vodovodu	2014 2015	50	5	obec	ZVS, a.s. Nitra	Obecný rozpočet	realizovaný, 65 pripojok, nad 92%
SPOLU:		2322,2	157,1				
Priemerne za rok :		290,275	19,638				

Formulár Ú 9 - Ex-post hodnotenie predchádzajúceho PHSR (Zdroj: vlastné údaje obce)



2.4. SWOT analýza

SWOT analýza obsahuje analýzu silných a slabých stránok obce, jej príležitostí rozvoja a ohrození.

Prezentuje poznatky získané v analytických zisťovaniach a v hodnotiacich a syntetizačných postupoch. Je orientovaná na ľudské zdroje, technickú infraštruktúru, občiansku infraštruktúru, životné prostredie, bývanie, ekonomiku a služby, rekreácie, šport, turizmus, cestovný ruch, históriu a kultúru.

Prezentuje výsledky makroekonomickej a sociálno-ekonomickej analýzy a zlučuje výsledky analýzy vnútorného a vonkajšieho prostredia v cieľovej oblasti.

Silné stránky:	Slabé stránky:
<ul style="list-style-type: none">➤ úplná vybavenosť obce inžinierskymi sieťami - verejný vodovod, plynofikácia, kanalizácia s napojením na ČOV➤ úplné zabezpečenie základných sociálnych služieb v oblasti základného školstva a predškolskej výchovy, ambulantná zdravotná starostlivosť➤ výhodná poloha obce v území s funkciou lokálneho centra pre susedné obce Pusté Sady a Šalgočka➤ dostatočná dopravná dostupnosť na hlavné dopravné ťahy D1 a R1, dostupnosť mesta Sereď a krajských miest Trnava a Nitra➤ veľmi dobré prírodné dispozície pre rozvoj rekreácie a agroturizmu, pre šport, rekreáciu a cykloturistiku➤ udržiavané životné prostredie, zabehnutý triedený zber odpadu➤ dostatočné priestorové kapacity a uzemným plánom pripravené lokality pre výstavbu rodinných domov a nájomných bytov vo vidieckom prostredí➤ zaradenie obce v Rekreačnom územnom celku RUC 10 - Vinohradnícky hlohovecký rekreačný územný celok v rámci UPN – R dobré prírodné dispozície a tradície v oblasti vinárstva	<ul style="list-style-type: none">➤ nedostatok miestnych pracovných príležitostí, pokles aktivít SZČO➤ nerozvinutý agroturizmus, chýbajúce ubytovacie zariadenia, chýbajúce stravovacie zariadenia pre turizmus➤ chýbajúce služby pre obyvateľstvo (opravy a údržba, remeslá, služby pre relax a oddych)➤ nedostatok investičného kapitálu z vlastných zdrojov obce➤ neujasnenosť rozvojových zámerov v agrosektore a v diverzifikácii poľnohospodárstva➤ nevyhnutné rekonštrukcie povrchov MK a dobudovania chodníkov➤ nevyhnutnosť obnovy vnútorných energetických rozvodov a sietí v obecnych budovách, ZŠaMŠ, KD, a nutná komplexná rekonštrukcia Obecného úradu➤ nevyhnutnosť riešenia trvalého zhodnocovania bioodpadu posilnením siete zberných miest a ich vybavenosti➤ nezaradenie obce v žiadnej MAS a obmedzené možnosti zriadenia novej MAS.

Formulár A 5 - SWOT analýza – silné a slabé stránky



Na základe vyhodnotenia účinkov a dopadov vyššie určených silných a slabých stránok rozvoja obce boli následne formulované tieto rámcové rozvojové príležitosti v lokalite a potenciálne ohrozenia plánovaného priaznivého budúceho rozvoja obce:

príležitosti:	ohrozenia:
<ul style="list-style-type: none">➤ podpora rozvoja nových podnikateľských aktivít v obci (doplnenie sortimentu služieb a remesiel)➤ podpora budovania kapacít pre cestovný ruch a turizmus (ubytovanie a stravovanie, voľnočasové aktivity)➤ využitie finančných zdrojov z EÚ, dotácií ŠR a mimorozpočtových zdrojov na obnovu verejných budov➤ rekonštrukcia miestnych komunikácií, chodníkov a verejných priestranstiev➤ využitie nových stavebných obvodov vymedzených v UPN na výstavbu RD a nájomných bytov➤ priaznivý rast obyvateľstva z titulu podpory rozvoja bývania➤ potenciál využitia agroareálov na diverzifikáciu poľnohospodárskej výroby na umiestnenie drobných výrobní nezaťažujúcich ŽP➤ napojenie obce na turistické trasy, cyklotrasy, náučné chodníky➤ vysoký potenciál osídľovania - rastu obyvateľstva ako príležitosť pre rast potrieb - kvality a sortimentu miestnych služieb➤ možnosť komplexne riešiť problematiku odkanalizovania a čistenia odpadových vôd v celej lokalite rozšírením ČOV	<ul style="list-style-type: none">➤ nedostatok pracovných príležitostí v obci a následná migrácia obyvateľov➤ pokles záujmu o bývanie v obci z titulu nedostatočného sortimentu a kvality miestnych služieb➤ preferovanie konzumnej kultúry nad umeleckou zo strany mládeže➤ pretrvávajúca veľká administratívna náročnosť pre získanie financií zo štátnych dotácií a z fondov EÚ➤ časté zmeny v legislatíve, nestabilita podmienok pre financovanie obce, školstva a mamoškolskej činnosti➤ zhoršujúci sa stav obecných stavieb (KD a ZŠaMŠ, budova OÚ) a komunikácií➤ nezáujem a nedostatočná pripravenosť občanov pre rozvoj cestovného ruchu➤ nedostatočná aktivita občanov pre pozitívne zmeny vo voľnočasovom využití a v službách pre cestovný ruch➤ nedostatočné zapojenie obce do regionálnej spolupráce➤ nevyužitie a následné chátranie areálu bývalého SOU poľnohospodárskeho s dopadom na kvalitu životného prostredia➤ neriešenie rozvojových porieb rozšírenia kapacity ČOV a dobudovania kanalizácie pre obec s potenciálom pripojenia susedných obcí Pusté Sady a Šalgočka

Formulár A 5 - SWOT analýza – príležitosti a ohrozenia

Vyššie uvedená SWOT analýza prezentuje na súčasnej úrovni poznania výsledky sociálno-ekonomickej analýzy doterajšieho vývoja obce a analýzy výsledkov a dopadov už



realizovaných opatrení, prezentuje vyvážený pohľad na minulosť, súčasnosť i na predpokladanú a reálne ovplyvniteľnú, cieľovo orientovanú budúcnosť obce.

Usporiadáním do štyroch kvadrantov predurčuje SWOT analýza východiská na formuláciu rozhodujúcich disparít a určujúcich faktorov ďalšieho vývoja a pre formulovanie konečnej aktuálnej stratégie rozvoja obce.

Tieto výsledky a východiská možno použiť i v budúcnosti pri implementácii stratégie rozvoja, resp. pri jej budúcom aktualizovaní alebo spresňovaní pre ďalšie obdobie.

SWOT analýza vytvára predpoklady, aby v rovnako prehľadnej štruktúre bola formulovaná aj stratégia budúceho vývoja obce, t.j. aby určila:

- ako zachovať, resp. rozvíjať silné stránky obce,
- ako odstraňovať, resp. eliminovať jej slabé stránky,
- ktoré z budúcich príležitostí možno využiť pre jej ďalší rozvoj,
- akými aktivitami možno čeliť očakávaným ohrozeniam jej ďalšieho rozvoja.

Zo SWOT analýzy vychádza nasledujúce určenie kľúčových disparít a hlavných faktorov rozvoja obce na nové programové obdobie.



2.5. Kľúčové disparity a hlavné faktory rozvoja

Za kľúčové disparity možno na základe vykonanej analýzy vo vzájomnom vzťahu považovať:

zlý technický stav obecných budov (OÚ) a ich vnútorného vybavenia (ZŠaMŠ, KD) vyžadujúci komplexnú rekonštrukciu	nedostatok zdrojov v rozpočte obce na komplexné ukončenie rekonštrukcie a modernizácie obecných budov (OÚ) a ich vnútorného vybavenia
rozšírenie sortimentu a kvality služieb pre bývanie a služieb sociálnej a zdravotnej starostlivosti, rozvoj občianskej vybavenosti a verejných služieb revitalizáciou a modernizáciou verejných budov	nedostatok zdrojov v rozpočte obce na rekonštrukciu a modernizáciu obecných budov
profesijne orientovaná skladba obyvateľstva (externý priemysel, doplnkovo poľnohospodárstvo)	dochádzka za prácou mimo obce u cca 2/3 ekonomicky činného obyvateľstva
chýbajúce služby pre obyvateľstvo a cestovný ruch, remeselné činnosti	nedostatok miestnych pracovných príležitostí
nerozvinuté podnikateľské aktivity obce, podnikateľské prostredie a jeho podpora	nedostatok zdrojov na rozvoj obce (nedostatočná tvorba vlastných zdrojov a nevyužívanie cudzích zdrojov vrátane fondov EÚ)
dostatočné územné dispozície pre rast bývania v rodinných domoch, dostatočné priestorové možnosti pre rozvoj chalupárstva a agroturizmu	individuálne záujmy obyvateľov, nezáujem o podnikanie, nevysporiadané majetkovo-právne vzťahy
dobré prírodné i dopravné dispozície pre návštevnosť obce a pre rozvoj cestovného ruchu	nevybudované ubytovacie a stravovacie kapacity a služby pre voľnočasové aktivity
udržiavané životné prostredie, tiché vidiecke osídlenie bez priemyselného zaťaženia	nedoriešená likvidácia biologického odpadu a chýbajúce obecné kompostovisko / spoločný zberný dvor bioodpadu
Nevyužitý potenciál pre rozvoj podnikateľských aktivít v obci – disponibilný majetok obce a dostupné energetické zdroje	Nerozvinutý podnikateľský sektor v obci a nezáujem podnikateľov o miestne podnikanie.
Dobré miestne technické i sociálnoekonomické podmienky pre diverzifikáciu poľnohospodárskej prvovýroby	Stagnácia vo formulácii programu rozvoja podnikateľského prostredia v agrosektore zo strany územných lídrov
Nevyužitý, chátrajúci areál zrušeného SOU poľnohospodárskeho	Stagnácia vo formulácii programu rozvoja / využitia areálu zo strany majiteľa a areálu VUC TTSK

Formulár. A 2 - Kľúčové disparity - analýza príčin a dôsledkov



Hlavné faktory rozvoja obce

Za kľúčové určujúce faktory rozvoja obce Zemianske Sady v programovom období 2014 – 2020 s výhľadom do roku 2022 možno považovať:

- I. Schopnosť doriešenia financovania obnovy verejných budov a technickej infraštruktúry obce zo štrukturálnych fondov Európskej únie v programovom období 2014 – 2020, z dotácií vlády SR a rezortných ministerstiev alebo z iných dotačných zdrojov a rýchlosť realizácie ifraštruktúrnych investičných projektov – INTENZITA OBSTARANIA EXTERNÝCH ZDROJOV FINANCOVANIA ROZVOJA INFRAŠTRUKTÚRY a VČASNOSŤ ICH VYUŽITIA.
- II. Schopnosť zabezpečiť včasnú a efektívnu prípravu rozvojových projektov obce na následné využitie Eurofondov z vlastných zdrojov vrátane doplnkových zdrojov ostatných subjektov - aktérov regionálneho rozvoja na území obce - EFEKTÍVNOSŤ VYUŽITIA VLASTNÝCH ZDROJOV OBCE NA PRÍPRAVU NÁSLEDNÉHO ČERPANIA ŠTRUKTURÁLNYCH FONDOV EÚ v programovom období 2014 – 2020 s finančnou účasťou miestnych podnikateľských a iných subjektov, resp. z komerčných úverov.
- III. Rozvoj miestnej spolupráce pri vytváraní podmienok pre rast podnikateľských aktivít podnikateľských subjektov a obyvateľov obce, domácich i zahraničných investorov na území obce v súlade so stratégiou jej rozvoja - AKTIVÁCIA SUBJEKTOV MIESTNEHO ROZVOJA K VYUŽITIU MIESTEHO POTENCIÁLU K RASTU PODNIKATEĽSKÝCH AKTIVÍT A MIESTNEJ ZAMESTNANOSTI.
- IV. Organizačné zabezpečenie realizácie PHSR samosprávou obce regionálnou územnou spolupracou samospráv susedných a partnerských obcí a vybraných externých regionálnych partnerov – ÚZEMNÁ SPOLUPRÁCA REGIONÁLNYCH PARTNEROV ÚZEMNÉHO ROZVOJA NA REALIZÁCII PHSR obce formou spoločných projektov v programovom období 2014 – 2020.



Pri spracovaní analytickej časti PHSR bol využitý obsah nasledovných koncepčných dokumentov:

Názov dokumentu	Platnosť dokumentu	Úroveň dokumentu	Zdroj
Stratégia Európa 2020	2014 2020	EU	http://ec.europa.eu
Partnerská dohoda SR / EU na r. 2014 -2020	2014 2020	NUTS I SR	www.mindop.sk
Národná stratégia regionálneho rozvoja SR 2020/30 (UV SR 296/2010, aktualizácia 06/2014)	2014 2030	NUTS I SR	www.rokovania.sk
Analýza rozvojového potenciálu regiónov SR a ich územných rozdielov na roky 2014 2020.	2014 2020	NUTS I SR	www.rokovania.sk
Stratégia hospodárskej politiky Slovenskej republiky - Slovensko 2020+	2013 2020+	NUTS I SR	www.rokovania.sk
Národná stratégia rozvoja cyklistickej dopravy a cykloturistiky v SR	2014 2020	NUTS I SR	www.mindop.sk
Koncepcia územného rozvoja Slovenska – KURS 2011	2014 2020	NUTS I SR	www.mindop.sk
Operačné programy na obdobie 2014 – 2020 schválené vládou SR	2014 2030	NUTS I SR	www.mindop.sk
Plán hospodárskeho a sociálneho rozvoja Trnavského samosprávneho kraja 2009 – 2015, 08/2009	2009 2015	NUTS III TTSK	www.trnava-vuc.sk
Územný plán veľkého územného celku Trnavský kraj schválený uznesením vlády SR č. 245/1998, záväzná časť	Platný v znení zmien a doplnkov	NUTS III TTSK	www.trnava-vuc.sk
Územný plán regiónu Trnavského samosprávneho kraja, 12/2013 UPN – R TTSK	Návrh	NUTS III TTSK	www.trnava-vuc.sk
Akčný plán zamestnanosti TTSK	2005 2015	NUTS III TTSK	www.trnava-vuc.sk
Plán budovania verejných kanalizácií v TTSK	2008 2015	NUTS III TTSK	www.trnava-vuc.sk
Krajinno – ekologický plán Trnavského samosprávneho kraja	2013 2020	NUTS III TTSK	www.trnava-vuc.sk
Vodný plán SR - MŽP SR, december 2009	2009 2015	NUTS I SR	www.enviro.gov.sk

Formulár Ú 8 - Zoznam analyzovaných koncepčných dokumentov (Zdroj:vlastné spracovanie)



3. STRATÉGIA ROZVOJA OBCE

Vízia obce

Zemianske Sady – obec príťažlivá pre bývanie v čistom prírodnom prostredí na vidieku, s primeraným zdravotným a sociálnym zabezpečením pre jej obyvateľov a komplexom služieb v oblasti rekreácie a cestovného ruchu pre návštevníkov obce, ekonomicky stabilizovaná prevádzkami malých podnikov pôsobiacimi v poľnohospodárstve a v službách pre obyvateľstvo a cestovný ruch.

Motto obce

Intenzívnejším využitím vlastného materiálneho i ľudského potenciálu, umu a záujmu občanov a zapojením externých zdrojov a partnerov zabezpečíme trvalý hospodársky, sociálny a environmentálny rozvoj obce Zemianske Sady a lokality.



3.1. Vízia rozvoja obce, ciele a priority

Strategickým cieľom obce na programové obdobie 2014 – 2020 je **zabezpečiť** **vyvážený** **trvalo udržateľný hospodársky, sociálny a environmentálny rozvoj obce** s cieľom **naplnenia formulovanej vízie** obce postupne do roku 2020.

Víziou je vybudovať obec príťažlivú pre bývanie formou prímestských vidieckych sídiel v čistom prírodnom prostredí s dostupnými službami pre obyvateľov i návštevníkov obce, ekonomicky stabilizovaná prevádzkou poľnohospodárskej prvovýroby, malými a strednými podnikmi s výrobou ekologicky nezaťažujúcou územie a službami pre obyvateľstvo, cestovný ruch a rast kvality života a životného prostredia.

Špecifické ciele

Pre naplnenie strategickej vízie a dosiahnutie strategického cieľa rozvoja obce sú definované špecifické ciele rozvoja v troch prioritných rozvojových oblastiach:

Prioritná rozvojová oblasť 1.	Hospodársky rozvoj
Prioritná rozvojová oblasť 2.	Sociálny rozvoj
Prioritná rozvojová oblasť 3.	Environmentálny rozvoj

Formulár S 1.1. – Prioritné rozvojové oblasti (Zdroj: vlastné spracovanie)

Budúci trvale udržateľný hospodársky, sociálny a environmentálny rozvoj obce bude zabezpečený v jednotlivých prioritných oblastiach naplnením týchto špecifických cieľov:

Cieľ 1	Rozvoj hospodárstva a miestneho ekonomického potenciálu dosiahnuť: - dobudovaním technickej infraštruktúry obce a zabezpečením obnovy a rekonštrukcie obecných budov pre ich následné ekonomické využitie - podporou tvorby miestnych podnikateľských kapacít zvyšujúcich miestnu zamestnanosť, kvalitu a sortiment služieb pre obyvateľstvo - rastom vlastných zdrojov obce a ich prednostným používaním na prípravu projektov k využitiu externých zdrojov financovania, hlavne eurofondov	Prioritná oblasť 1: Hospodársky rozvoj
--------	---	---

Formulár. S 1.2. – Ciele rozvoja (Zdroj: vlastné spracovanie)



Cieľ 2	Sociálny rozvoj obce a revitalizáciu spoločenského života v obci zabezpečiť : - rozširovaním služieb pre bývanie a služieb sociálnej a zdravotnej starostlivosti - podporou rozvoja vzdelania, kultúry a ľudových tradícií, podporou ľudovej tvorivosti, zručností, tradícií a remesiel, - podporou osídľovania a rozvoja bývania vo vidieckych sídlach	Prioritná oblasť 2: Sociálny rozvoj
Cieľ 3	Rozvoj životného prostredia a kvality života v obci zabezpečiť: - dobudovaním environmentálnej technickej infraštruktúry s cieľom prehĺbenia účinnosti systému seperovaného zberu odpadov - podporou využívania OZE a lepším zhodnocovaním energetických zdrojov, surovín a odpadov - zlepšovaním vybavenosti územia pre oddych, turizmus a cestovný ruch a podporou budovania infraštruktúry cestovného ruchu, prednostne formou spoločných rozvojových projektov v regióne	Prioritná oblasť 3: Environmentálny rozvoj a regionálna spolupráca

Formulár S 1.2. – Ciele rozvoja (Zdroj: vlastné spracovanie) - pokračovanie

Ciele rozvoja obce budú v programovom období zabezpečované príslušnými opatreniami a aktivitami na úrovni:

- investičných rozvojových zámerov (na úrovni projektovej dokumentácie)
- investičných rozvojových projektov (na úrovni investičných prác a dodávok)
- neinvestičných plánovacích aktivít (PHSR, UPN a pod.)
- organizačných aktivít (rozhodnutia samosprávy, rozpočtové opatrenia, VZN)
- komunitných aktivít (spolky a združenia, MAS)
- iných aktivít (zhromaždenia, spoločenské, kultúrne a športové akcie a pod.)

realizovaných na území obce samosprávou, občanmi, vrátane občianskych združení, klubov a spolkov, ako aj ekonomicky činnými subjektami – podnikmi a podnikateľmi, živnostníkmi, samostane hospodáriacimi roľníkmi a ostatnými aktérmi regionálneho rozvoja na území obce.



3.2. Opatrenia a aktivity

Naplnenie vytýčených cieľov rozvoja obce bude v programovom období 2014 – 2020 v rokoch 2015 – 2020 s výhľadom do roku 2022 zabezpečené nasledujúcimi opatreniami:

Prioritná oblasť 1: Hospodársky rozvoj

Cieľ 1: Rozvoj hospodárstva a miestneho ekonomického potenciálu

Tento cieľ dosiahnuť:

- 1.1. rastom vlastných zdrojov s ich prednostným použitím na prípravu projektov k využitiu externých zdrojov financovania, hlavne eurofondov ale aj dotácií, darov, zbierok občanov,
- 1.2. dobudovaním technickej infraštruktúry obce a zabezpečením obnovy a rekonštrukcie obecných budov a revitalizácie majetku obce
- 1.3. podporou tvorby miestnych podnikateľských kapacít zvyšujúcich zamestnanosť a kvalitu i sortiment služieb,

Opatrenia na dosiahnutie cieľa (zoradené podľa poradia dôležitosti):

- Opatrenie 1.1. Rast tvorby vlastných zdrojov a optimálne využívanie externých finančných zdrojov, dotácií, fondov EÚ na realizáciu rozvojových projektov obce (programové riadenie rozvoja obce podľa UPN a PHSR, tvorba akčného plánu realizácie PHSR a jeho priebežná aktualizácia, obstaranie PD a príprava rozvojových projektov, regionálna a partnerská spolupráca)
- Opatrenie 1.2. Dobudovanie a revitalizácia technickej infraštruktúry podporujúcej rozvoj obce (rekonštruovať resp. dobudovať miestne komunikácie a chodníky vrátane parkovacích plôch, rekonštrukcia a modernizácia obecných budov a ich využitie na skvalitnenie služieb, resp. na podporu rozvoja miestneho podnikania, drobných výrobných, remesiel a služieb)
- Opatrenie 1.3. Podpora súkromného sektora - rozvoja miestnych podnikateľských kapacít zvyšujúcich miestnu zamestnanosť, kvalitu a sortiment služieb pre obyvateľov a návštevníkov (podpora rozvoja malého a stredného podnikania s orientáciou na chýbajúce služby, na rozvoj remeselných a umeleckých živností, na ubytovanie a reštauračné služby pre cestovný ruch, podpora VaV a zavádzania nových technológií a inovácií v súkromnom sektore, podpora pôdohospodárstva a rozvoja vidieka pri diverzifikácii miestneho agrosektora)



Prioritná oblasť 2: Sociálny rozvoj

Cieľ 2: Sociálny rozvoj obce a revitalizácia spoločenského života

Tento cieľ zabezpečiť :

- 2.1. obnovou a rozvojom infraštruktúry služieb občanom, osobitne služieb pre bývanie a služieb sociálnej a zdravotnej starostlivosti,
- 2.2. podporou rozvoja vzdelania, kultúry a ľudových tradícií, tvorivosti, zručností a remesiel, posilňovaním aktivít miestnych spolkov a združení a ich účasti na kultúrnom a spoločenskom živote v obci,
- 2.3. podporou osídľovania, rozvoja bývania vo vidieckych sídlach a výstavbou nájomných bytov pre mladé rodiny s deťmi s potenciálom ekonomickej a sociálnej stabilizácie na území obce.

Opatrenia na dosiahnutie cieľa (zoradené podľa poradia dôležitosti):

- Opatrenie 2.1. Rozširovanie služieb pre bývanie a služieb sociálnej a zdravotnej starostlivosti, rozvoj občianskej vybavenosti a verejných služieb (rekonštrukcia a modernizácia verejných budov, MK a CH s cieľom revitalizácie kultúrneho a spoločenského centra obce)
- Opatrenie 2.2. Podpora rozvoja informovanosti, vzdelávania, kultúry a ľudových tradícií aktivitami samosprávy, spolkov, OZ a NO (rozvoj kultúry, kultúrnych činností a služieb, vrátane rozvoja umeleckých činností, starostlivosti o kultúrne dedičstvo a o obnovu a revitalizáciu pamiatkového fondu. Budovanie kapacít partnerskej spolupráce k prehĺbovaniu a šíreniu kultúrnych tradícií a umenia v spolkovej záujmovej a športovej činnosti všetkých skupín obyvateľov, osobitne mladej generácie. Podpora ľudovej tvorivosti, zručností a remesiel, tvorivých dielní, ľudového umenia a trhovníctva na báze ročného kalendára akcií a aktivít obce, miestnych spolkov, OZ a klubov, partnerských obcí).
- Opatrenie 2.3 Podpora a rozvoj bytovej výstavby v RD a osídľovania územia (podpora výstavby rodinných domov v stavebných obvodoch podľa UPN, podpora rekonštrukcie a obnovy rodinných domov v zástavbe, obstaranie obecných nájomných bytov výstavbou bytoviek vo vybraných stavebných obvodoch vrátane prístupových chodníkov, parkovania a oddychovej zóny).



Prioritná oblasť 3: Environmentálny rozvoj

Cieľ 3 Rozvoj životného prostredia a kvality života v obci

Zabezpečiť (prednostne formou spoločných rozvojových projektov v regióne) :

- 3.1. Dobudovaním environmentálnej technickej infraštruktúry,
- 3.2. Lepším zhodnocovaním energetických zdrojov, surovín a odpadov
- 3.3. Zlepšovaním vybavenosti územia pre oddych a turizmus revitalizáciou verejných priestranstiev a podporou budovania infraštruktúry cestovného ruchu, regionálna spolupráca v MAS

Opatrenia na dosiahnutie cieľa (zoradené podľa poradia dôležitosti):

- Opatrenie 3.1. Dobudovanie environmentálnej technickej infraštruktúry a realizácia opatrení na ochranu a tvorbu životného prostredia a na obmedzovanie vplyvov poškodzujúcich životné prostredie (Vybudovanie zberného dvora odpadov alebo zberných miest, resp. účasť na spoločnom projekte siete zberných dvorov odpadov v rámci MAS s cieľom zvyšovania účinnosti separovaného zberu odpadov a zhodnocovania bioodpadu, prevencia vzniku divokých skládok, ochrana pred povodňami, environmentálne vzdelávanie).
- Opatrenie 3.2. Lepšie zhodnocovanie energetických zdrojov, surovín a odpadov, podpora podpora efektívneho využívania prírodných zdrojov (podpora zhodnocovania bioodpadu, osвета a podpora využívania obnoviteľných zdrojov energie na vykurovanie a zvyšovanie energetickej sebestačnosti, znižovanie energetickej náročnosti obecných budov, zatepľovanie, využívanie obnoviteľných zdrojov).
- Opatrenie 3.3. Zlepšovať vybavenosť územia pre oddych a turizmus revitalizáciou verejných priestranstiev a podporou budovania infraštruktúry cestovného ruchu. Regionálna spolupráca. (verejnoprospešné stavby podporujúce rozvoj regiónu - revitalizácia verejných priestranstiev, budovanie verejnej zelene a oddychovej zóny. Podpora regionálnych aktivít rozvoja cestovného ruchu a turizmu, účasť na aktivitách, podpora miestnych združení. Vybudovanie tematických náučných chodníkov - turistický, ľudových tradícií, historický a pod. s ich pripojením na turistické trasy a cyklotrasy v regióne, resp. do regionálnej siete v rámci MAS – spoločné projekty z rozpočtu MAS)



Rekapitulácia Prioritných oblastí a navrhovaných opatrení je nasledovná:

Prioritná oblasť
I. Hospodársky rozvoj
II. Sociálny rozvoj
III. Environmentálny rozvoj
Opatrenie
I. Hospodársky rozvoj
Opatrenie 1.1. Rast tvorby vlastných zdrojov a optimálne využívanie externých finančných zdrojov, dotácií, fondov EÚ na realizáciu rozvojových projektov obce
Opatrenie 1.2. Dobudovanie a revitalizácia technickej infraštruktúry podporujúcej rozvoj obce
Opatrenie 1.3. Podpora súkromného sektora - rozvoja miestnych podnikateľských kapacít zvyšujúcich miestnu zamestnanosť, kvalitu a sortiment služieb pre obyvateľov a návštevníkov
II. Sociálny rozvoj
Opatrenie 2.1. Rozširovanie služieb pre bývanie a služieb sociálnej a zdravotnej starostlivosti, rozvoj občianskej vybavenosti a verejných služieb
Opatrenie 2.2. Podpora rozvoja informovanosti, vzdelávania, kultúry a ľudových tradícií aktivitami samosprávy, spolkov, OZ a NO
Opatrenie 2.3. Opatrenie 2.3. Podpora a rozvoj bytovej výstavby v RD a osídľovania územia
III. Environmentálny rozvoj
Opatrenie 3.1. Dobudovanie environmentálnej technickej infraštruktúry a realizácia opatrení na ochranu a tvorbu ŽP a obmedzovanie vplyvov poškodzujúcich ŽP
Opatrenie 3.2. Lepšie zhodnocovanie energetických zdrojov, surovín a odpadov, podpora efektívneho využívania OZE
Opatrenie 3.3. Podpora a rozvoj infraštruktúry cestovného ruchu a turizmu revitalizáciou verejných priestranstiev a podporou budovania kapacít služieb cestovného ruchu v súkromnom sektore. Regionálna spolupráca.

Formulár S 1.3. – Prioritné oblasti a Opatrenia - prehľad (Zdroj: vlastné spracovanie)



3.3. Postupnosť a etapy realizácie PHSR

Hierarchia cieľov v štruktúre programu hospodárskeho a sociálneho rozvoja obce je nasledovná:

V í z i a			
Zemianske Sady – obec príťažlivá pre bývanie v čistom prírodnom prostredí na vidieku, s primeraným zdravotným a sociálnym zabezpečením pre jej obyvateľov a komplexom služieb v oblasti rekreácie a cestovného ruchu pre návštevníkov obce, ekonomicky stabilizovaná prevádzkami malých podnikov pôsobiacimi v poľnohospodárstve a v službách pre obyvateľstvo a cestovný ruch.			
1. Prioritná oblasť Hospodársky rozvoj		2. Prioritná oblasť Sociálny rozvoj	3. Prioritná oblasť Environmentálny rozvoj
Cieľ 1. Rozvoj hospodárstva a miestneho ekonomického potenciálu		Cieľ 2. Sociálny rozvoj obce a revitalizácia spoločenského života	Cieľ 3. Rozvoj životného prostredia a kvality života v obci, regionálna spolupráca
stupeň	Dôležitosť realizácie opatrení:		
1.		Opatrenie 2.1.	.
2.	Opatrenie 1.1.		Opatrenie 3.1
3.	Opatrenie 1.2.	Opatrenie 2.2.	Opatrenie 3.2.
4.	Opatrenie 1.3.	Opatrenie 2.3.	Opatrenie 3.3.

Formulár S 2 - Tabuľka strategických cieľov a opatrení (Zdroj: vlastné spracovanie)

Podľa hodnotenia možných rizík stagnácie rozvoja obce a dopadov nerealizovania opatrení na žiaduci postupný a vyvážený rozvoj obce, javí sa najdôležitejším Opatrenie č. 2.1. Rozširovanie služieb pre bývanie a služieb sociálnej a zdravotnej starostlivosti, rozvoj občianskej vybavenosti a verejných služieb, Realizáciou tohoto opatrenia vytvára obec základné podmienky pre napĺňanie plánovaného rozvojového funkčného využitia územia ako osídlenia s prioritnou funkciou vidieckeho bývania v rekreačnej krajinnej štruktúre (konkrétne v rekreačnom územnom celku RUC10 podľa UPN–R TTSK). Rozvojové projekty navrhované v rámci tohoto opatrenia zabezpečujú odstránenie disparít medzi nedostatočným sortimentom služieb a nízkou miestnou zamestnanosťou v službách, ich realizáciou sa vytvárajú podmienky



pre trvalý rast osídľovania cieľovou skupinou mladých rodín s deťmi skvalitnením základných služieb pre bývanie. Obsahom rozvojových projektov je dokončenie komplexnej rekonštrukcie budov MŠaZŠ vrátane telocvične a ŠJ, vybudovanie klubu mládeže a výstavba centra komunitnej starostlivosti pre prestárlych občanov.

O stupeň nižšiu dôležitosť realizácie majú dve opatrenia: opatrenie č. 1.1. zamerané na programové riadenie rozvoja obce a cieľové obstarávanie a využívanie vlastných i cudzích zdrojov a opatrenie č. 3.1., obsahom ktorého je dobudovanie environmentálnej infraštruktúry.

Na treťom stupni dôležitosti realizácie sú opatrenia č. 1.2., 2.2. a 3.2., obsahom ktorých je dobudovanie a revitalizácia základnej technickej infraštruktúry obce, podpora kultúry ľudových tradícií a umenia, ako aj problematika zhodnocovania surovín a využívania OZE.

Na štvrtom stupni dôležitosti sú opatrenia č. 1.3., 2.3. a 3.3. zamerané na vytváranie podmienok pre rozvoj miestnych podnikateľských kapacít zvyšujúcich zamestnanosť a kvalitu a sortiment služieb pre obyvateľov a návštevníkov obce, ďalej opatrenia na podporu a rozvoj vidieckeho osídľovania a nakoniec opatrenia navrhované na realizáciu v spolupráci s regionálnymi partnermi prednostne ako spoločne realizovateľné projekty v regióne budúcej MAS. Vzhľadom na dobré podmienky vytvorené obcou pre oblasť rozvoja bývania opatrenia skupiny 2.3. sú samonosné a nevyžadujú zvláštnu podporu, základné podmienky pre ich realizáciu sú zabezpečované územným plánom obce.

Opatrenia	Prioritné oblasti	Postupnosť realizácie opatrení - filozofia rozvoja obce - ETAPY			
		1. ETAPA	2. ETAPA	3. ETAPA	4. ETAPA
Opatrenie 1.1. Rast tvorby vlastných zdrojov a optimálne využívanie externých fin. zdrojov.	PO 1. Hospodársky rozvoj				
Opatrenie 1.2. Dobudovanie a revitalizácia technickej infraštruktúry					
Opatrenie 1.3. Podpora rozvoja miestnych podnik. kapacít zvyšujúcich miestnu zam. a služby					
Opatrenie 2.1. Rozširovanie služieb pre bývanie a služieb soc. a zdrav. starostlivosti, OV a VS	PO 2. Sociálny rozvoj				
Opatrenie 2.2. Podpora rozvoja I+V, kultúry a ľudových tradícií aktivitami samosprávy, OZ a NO					
Opatrenie 2.3. Podpora a rozvoj bytovej výstavby v RD a osídľovania územia					
Opatrenie 3.1. Dobudovanie environmentálnej technickej infraštruktúry a OŽP	PO 3. Environmentálny rozvoj				
Opatrenie 3.2. Lepšie zhodnocovanie energet. zdrojov, surovín a odpadov, využívanie OZE					
Opatrenie 3.3. Zlepšovať vybavenosť územia pre oddych a turizmus. Regionálna spolupráca.					

Formulár S 2b – Filozofia postupnosti implementácie opatrení (zdroj: vlastné spracovanie)



4. ROZVOJOVÉ PROJEKTY

4.1. Popis a obsah rozvojových projektov

Opatrenia číslo 1.1. až 1.3., 2.1. až 2.3. a 3.1 až 3.3., sú navrhnuté na zabezpečenie vytýčených cieľov rozvoja obce v programovom období 2014 – 2020 na roky 2015 až 2020 s výhľadom do roku 2022 v určených prioritných oblastiach 1., 2. a 3.

Budú realizované prostredníctvom týchto foriem investičných a neinvestičných aktivít zo strany samosprávy obce, jej partnerov a ostatných aktérov regionálneho rozvoja v území:

- a) investičných rozvojových zámerov (na úrovni projektovej dokumentácie)
- b) investičných rozvojových projektov (na úrovni investičných prác a dodávok)
- c) neinvestičných plánovacích aktivít (PHSR, UPN a pod.)
- d) organizačných aktivít (rozhodnutia samosprávy, rozpočtové opatrenia, VZN)
- e) komunitných aktivít (spolky a združenia)
- f) iných aktivít (zhromaždenia, spoločenské, kultúrne a športové akcie a pod.)

Na základe vykonanej SWOT analýzy, stanovených cieľov rozvoja a formulovaných opatrení na ich dosiahnutie, je stratégia rozvoja obce založená na úspešnej príprave a realizácii nasledovných rozvojových projektov a aktivít:

1. Neinvestičné aktivity zamerané na vykonávanie podporných činností pre investičný rozvoj obce, obstarávanie technickej dokumentácie a povoľovania stavieb, prípravu žiadostí o dotácie a obstarávanie finančných zdrojov, pre správu územia a majetku obce, inicializáciu a koordináciu rozvojových aktivít podnikateľských subjektov, občanov a ich združení v území a územnú spoluprácu v regióne v rámci MAS i v rámci regionálnych rozvojových stratégií okresu Galanta a TTSK. Tieto aktivity je vhodné riadiť akčným plánom realizácie PHSR, čím bude zabezpečené priebežné riadenie, kontrola, hodnotenie a aktualizácia PHSR.
2. Investičné aktivity zabezpečované prostredníctvom investičných alebo organizačných rozvojových projektov obce v rokoch 2015 – 2020.



Aktivity a projekty sú nižšie rámcovo popísané a priradené k jednotlivým opatreniam, k potenciálnym zdrojom financovania, potenciálnym partnerom. Prednostne sú ako zdroje financovania uvádzané zdroje z operačných programov nového programového obdobia a doplnkovo alebo alternatívne iné potenciálne dostupné zdroje (viaczdrojový model financovania).

Podrobne viď projekty Formulár P: Plán rozvojových projektov a aktivít:

Rozvojové projekty obce Zemianske Sady na roky 2015 - 2020	Roky realizácie	Náklady (tis.EUR)	Koordinátor	Partneri	Zdroje financovania	Opatrenie
1. Spracovanie PHSR obce na roky 2015 - 2020	07/2015 09/2015	0,4	Obec	ZDR VVC	Obecný rozpočet	1.1.
2. Vybudovanie detského ihriska "Detský raj" v areáli MŠ	08/2015 11/2015	7	Obec	ZŠaMŠ	Dotácia SAŽP, obecný rozpočet (30%)	2.1.
3. Rekonštrukcia kotolne MŠ II. etapa	08/2015 11/2015	10	Obec	ZŠaMŠ	Dotácia UV SR, obecný rozpočet (10%)	2.1.
4. Rozšírenie kamerového systému na zvýšenie ochrany majetku a bezpečnosti občanov	10/2015 12/2015	11	Obec		OP PRV Opatrenie 3.4.2 Obecný rozpočet (20%)	1.2.
5. Modernizácia technického vybavenia a inventáru ŠJ	09/2015 06/2016	10	obec		Dotácia UV SR/TTSK, obecný rozpočet (10%)	2.1.
6. Rekonštrukcia kotolne ZŠ, ŠJ a Telocvične - odstránenie havarijného stavu	04/2016 10/2016	120	Obec	ZŠaMŠ	Dotácia UV SR, obecný rozpočet (10%)	2.1.
7. Zvyšovanie účinnosti systému separ. zberu odpadov - zahustenie kontajnerov, obnova a doplnenie techniky na údržbu verejnej zelene	07/2016 12/2016	45	Obec		Environmentálny fond, OP KŽP, Obecný rozpočet	3.1.
8. Vybudovanie nájomných RD obytná zóna Kriačiny IV. 14 ks skupinové RD - 1x4 RD, 2x5RD vrátane MK a IS	04/2016 12/2017	721	obec	V.V. Building	ŠFRB (70%), dotácia MDVRR (30%)	2.3.
9. Výstavba 4 RD stavebný obvod B9 PRI MŠ (bungalovy)	07/2016 12/2017	320	Obec	FO, PO	Súkromné zdroje doplnkovo ŠFRB	2.3.
10. Dobudovanie chodníka na hlavnej ulici II. etapa (0,84 km)	08/2016 12/2017	126	Obec, TTSK	Obec, TTSK	Dotácia UV SR/ alt. OP KŽP, / OP PRV	1.2.
11. Dobudovanie kanalizácie (0,25 km, sč. 132 až 144) a rozšírenie ČOV zo 450 na 900 EO	08/2016 11/2018	355	Obec	PRESSKAN, a.s.	OP KŽP, Envirofond, Obecný rozpočet (5%)	3.1.
12. Diverzifikácia prevádzok agrosektora k vyššiemu zhodnocovaniu agroproduktov vrátane ich predaja, vybudovanie strediska služieb a remesiel	10/2016 10/2020	100	Obec	vybraný záujemca / SHR	OP PRV, alt. OP KŽP doplnkovo súkr. zdroje PO, SZCO, SHR	1.3.
13. Vybudovanie klubu mládeže v priestoroch KD alebo ZŠ	10/2016 12/2019	60	Obec	OZ, NO, kluby mládeže	Dotácia UV SR/MK SR, Obecný rozpočet	2.1.
14. Vybudovanie spoločného zberného dvora bioodpadu, resp. účasť na spoločnom projekte siete zberných dvorov odpadov v rámci OZ	05/2017 04/2018	100	OZ Separovaný odpad	Obec, Puste Sady, Šalgočka	OP KŽP, alternatívne OP PRV, rozpočet OZ	3.1.
15. Rekonštrukcia MK lokalita za Humnami a okolie (1,5 km)	07/2017 05/2019	225	Obec		OP KŽP, alternatívne OP PRV	1.2.
16. Rekonštrukcia Kultúrneho domu - zníženie energetickej náročnosti verejných budov, výmena energozdrojov s využitím OZE (zníženie stropov, modernizácia tepelných zdrojov, solárne kolektory)	07/2017 10/2018	250	obec		OP KŽP, alt. OP PRV	3.2.
17. Obnova a dovybavenie verejných priestranstiev – výsadba zelene, oddychová zóna s fontánou, športový chodník pre deti a mládež	07/2018 11/2018	90	Obec		OP KŽP, alternatívne OP PRV	3.3.



18. Rekonštrukcia autobusových zastávok a príslušenstva na území obce - 4 ks	08/2018 11/2018	32	Obec		OP PRV, alternatívne OP KŽP	1.2.
19. Rekonštrukcia vnútorných rozvodov energosietí v budovách ZŠ, MŠ, ŠJ a Telocvične (elektrina, voda, kúrenie, osvetlenie, sanita)	08/2018 06/2019	150	Obec		OP PRV, alternatívne OP KŽP	2.1.
20. Výstavba Centra komunitnej starostlivosti / DSS s celodennou starostlivosťou pre prestárlych občanov – 60 lôžok	09/2018 12/2020	700	Vybra- ná NO	súkromný sektor	OP PRV, OP LZ 4.2.1. komunitná starostlivosť	2.1.
21. Rekonštrukcia povrchov miestnych komunikácií a chodníkov – II. etapa, vybudovanie verejných parkovísk pri kostole, pri dome smútku a pri ZŠ	06/2019 10/2020	145	Obec		OP PRV, POD, OP KŽP	1.2.
22. Pokračovanie výstavby RD - stavebné obvody Kriačiny I. , Kriačiny II. - 10 + 6 RD	Priebežne 01/2015 12/2022	1280	Obec	súkromný sektor	Súkromné zdroje doplnkovo ŠFRB	2.3.
23. Výstavba a rekonštrukcia RD v zástavbe – 20 RD	Priebežne 10/2015 12/2022	1600	Obec	súkromný sektor	SFRB, Hyp. úvery, súkr. zdroje FO	2.3.
24. Zapojenie obce do siete regionálnej spolupráce, spoločné projekty, aktívna účasť obce na tvorbe ISRÚ / RIUS. Cezhraničná spolupráca s družobnou obcou Lukov v oblasti kultúry a športu.	Priebežne 07/2016 12/2020	30	Obec	OZ, NO, samo- správy v regióne	OP PRV , POD, doplnkovo Obecný rozpočet	3.3.
25. Budovanie tématických náučných chodníkov (vinársky, turistický, ľudových tradícií, historický a pod) s ich pripojením na turistické trasy a cyklotrasy v regióne, resp. do regionálnej siete	Priebežne 07/2016 12/2020	50	Obec	susedné obce, OZ	OP PRV , POD, doplnkovo Obecný rozpočet	3.3.
26. Spoločný projekt Cyklotrasa Sereď - Zemianske Sady - Hlohovec mimo ochrannej hrádze Váhu	Priebežne 07/2017 12/2020	50	OZ "cyklo- trasy"	susedné obce, OZ	OP PRV , POD, doplnkovo Obecný rozpočet	3.3.
27. Podpora obnovy kultúrnych pamiatok na území obce	06/2018 12/2020	10	Obec	Farský úrad	súkr. zdroje, dary, doplň. obecný rozpočet	2.2.
28. Podpora rozvoja turizmu a cest. ruchu - remeselných a tvorivých dielní, tradičných trhov výrobkov a služieb, záhradkárstva a ovocinárstva s účasťou miestnych spolkov, OZ a NO	Priebežne 10/2015 12/2020	30	Obec	OZ, JDS, Spolky, PO, FO	OP PRV , POD, doplnkovo Obecný rozpočet	2.2.
29. Priebežná kontrola a aktualizácia PHSR, implementácia Akčných plánov	Priebežne 10/2015 12/2020	5	Obec	Občania, OZ	Obecný rozpočet	1.1.
30. Príprava rozvojových projektov obce a účasť na regionálnych projektoch	Priebežne 10/2015 12/2020	30	Obec	Občania, PO,FO, OZ, NO, ŠK	Obecný rozpočet, dary	1.1.
31. Podpora občianskych združení v rozvoji kultúrnych aktivít na území obce (miestnych tradícií a umenia) aktivitami miestnych spolkov a združení podľa ročného kalendára akcií	Priebežne 10/2015 12/2020	18	Obec	OZ, JDS, Spolky, PO, FO	Obecný rozpočet, dotácie MK/UV SR, dary	2.2.
32. Podpora voľnočasových, športových a turistických aktivít na území obce a činnosti športových klubov a záujmových združení (poľovníctvo, rybárstvo a pod.)	Priebežne 10/2015 12/2020	12	Obec	OZ, NO, TJ, PZ, ŠK	Obecný rozpočet, dotácie MŠVV/UV SR, dary	2.2.
33. Zviditeľnenie histórie a súčasnosti obce - tlačoviny, propagácia, monografie	Priebežne 10/2015 12/2020	18	Obec	Občania, PO, FO, OZ, NO	Obecný rozpočet, dotácie MK/UV SR, dary	2.2.
SPOLU		6710,4				

Formulár P - Plán rozvojových projektov a aktivít (Zdroj: Vlastné spracovanie)



Kľúčový rozvojový projekt pre zaistenie ďalšieho trvale udržateľného a vyváženého rozvoja obce ale i lokality zahŕňajúcej i katastre susedných obcí Pusté Sady a Šalgočka je v dlhodobom výhľade rozvojový projekt č. 11. Dobudovanie kanalizácie (0,25 km, sč. 132 až 144) a rozšírenie ČOV zo 450 na 900 EO. V návrhu tohoto PHSR rieši projekt rozpočtovo i obsahovo iba akútne potreby riešenia odvádzania a likvidácie odpadových vôd pre obec Zemianske Sady. Potreby obcí Pusté Sady a Šalgočka v prípade pripojenia nimi budovanej kanalizačnej siete na ČOV Zemianske Sady je potrebné špecifikovať v ich vlastných rozvojových projektoch vrátane rozšírenia ČOV o ďalšie moduly +450 EO.

Aj ďalšie rozvojové projekty obce podporujú a rozvíjajú svojim obsahom žiadúci súbeh lokálneho a regionálneho významu a dopadu projektov na rozvoj územia obce i regiónu. Mimoriadny prínos pre rozvoj územia a podporu jeho plánovaného funkčného využitia v rámci KURS na rast kvality životného prostredia má projekt č. 14. Vybudovanie spoločného zberného dvora bioodpadu, navrhovaný prednostne ako spoločný projekt vybudovania siete zberných dvorov odpadov v rámci MAS. Priaznivý regionálny dopad a prínos pre skvalitnenie života staršej generácie bude mať projekt 20. Výstavba Centra komunitnej starostlivosti / DSS s celodennou starostlivosťou pre prestárlych občanov – 60 lôžok, ktorý je na úrovni podnikateľského zámeru súkromného investora.

Vkladom obce do spoločného rozvoja územia regiónu na princípe partnerstiev a dlhodobej spolupráce sú navrhnuté rozvojové projekty budovania cyklotrás, náučných a tematických chodníkov s ich zapojením do regionálnych sietí (projekty č. 24., 25. a 26).

Špecifickú funkciu udržiavania trvale vysokej úrovne a stálej aktivity všetkých aktérov regionálneho rozvoja v lokalite i v regióne v oblasti podpory regionálneho rozvoja a zvyšovania kvality života v území plnia priebežné projektové aktivity a skupiny drobných projektov realizovaných pod koordináciou samosprávy vo všetkých oblastiach spoločenského života na báze opakovaných tradičných alebo plánovaných akcií občianskych združení, spolkov, podnikateľských subjektov, živnostníkov a ostatných občanov a ich záujmových organizácií vrátane priebežnej kontroly a aktualizácie PHSR (projekty č. 27 až č. 33).

PHSR vytvára priestor aj na aktívnu účasť na rozvoji obce zo strany súkromného sektora v oblasti zlepšovania a rozširovania sortimentu miestnych služieb a zamestnanosti i priestor pre rozvoj aktivít agrosektora v oblasti diverzifikácie poľnohospodárstva (projekt č. 12).

Priradenie rozvojových projektov k navrhovaným opatreniam v jednotlivých prioritných oblastiach 1., 2. a 3. je nasledovné, vid' Formulár P1:



Opatrenie	Projekt/Aktivita (číslo a názov projektu z formulára P)	Prioritná oblasť
Opatrenie 1.1. Rast tvorby vlastných zdrojov a optimálne využívanie externých finančných zdrojov, dotácií, fondov EÚ na realizáciu rozvojových projektov obce	1. Spracovanie PHSR obce na roky 2015 - 2020	Hospodársky rozvoj
	29. Priebežná kontrola a aktualizácia PHSR, implementácia Akčných plánov	
	30. Príprava rozvojových projektov obce a účasť na regionálnych projektoch	
Opatrenie 1.2. Dobudovanie a revitalizácia technickej infraštruktúry podporujúcej rozvoj obce	4. Rozšírenie kamerového systému na zvýšenie ochrany majetku a bezpečnosti občanov	
	10. Dobudovanie chodníka na hlavnej ulici II. etapa (0,84 km)	
	15. Rekonštrukcia MK lokalita za Humnami a okolie 1,5 km)	
	18. Rekonštrukcia autobusových zastávok a príslušenstva na území obce - 4 ks	
	21. Rekonštrukcia povrchov miestnych komunikácií a chodníkov – II. etapa, vybudovanie verejných parkovísk pri kostole, pri dome smútku a pri ZŠ	
Opatrenie 1.3. Podpora súkromného sektora - rozvoja miestnych podnikateľských kapacít zvyšujúcich miestnu zamestnanosť, kvalitu a sortiment služieb pre obyvateľov a návštevníkov	12. Diverzifikácia prevádzok agrosektora k vyššiemu zhodnocovaniu agroproduktov vrátane ich predaja, vybudovanie strediska služieb a remesiel	
Prioritná oblasť 1.	Hospodársky rozvoj	
Opatrenie 2.1. Rozširovanie služieb pre bývanie a služieb sociálnej a zdravotnej starostlivosti, rozvoj občianskej vybavenosti a verejných služieb	2. Vybudovanie detského ihriska "Detský raj" v areáli MŠ	Sociálny rozvoj
	3. Rekonštrukcia kotolne MŠ II. etapa	
	5. Modernizácia technického vybavenia a inventáru ŠJ	
	6. Rekonštrukcia kotolne ZŠ, ŠJ a Telocvične - odstránenie havarijného stavu	
	13. Vybudovanie klubu mládeže v priestoroch KD alebo ZŠ	
	19. Rekonštrukcia vnútorných rozvodov energosietí v budovách ZŠ, MŠ, ŠJ a Telocvične (elektrina, voda, kúrenie, osvetlenie, sanita)	
	20. Výstavba Centra komunitnej starostlivosti / DSS s celodennou starostlivosťou pre starších občanov – 60 lôžok	
Opatrenie 2.2. Podpora rozvoja informovanosti, vzdelávania, kultúry a ľudových tradícií aktivitami samosprávy, spolkov, OZ a NO	27. Podpora obnovy kultúrnych pamiatok na území obce	
	28. Podpora rozvoja turizmu a cest. ruchu - remeselných a tvorivých dielní, tradičných trhov výrobkov a služieb, záhradkárstva a ovocinárstva s účasťou miestnych spolkov, OZ a NO	
	31. Podpora občianskych združení v rozvoji kultúrnych aktivít na území obce (miestnych tradícií a umenia) aktivitami miestnych spolkov a združení podľa ročného kalendára akcií	



	32. Podpora voľnočasových, športových a turistických aktivít na území obce a činnosti športových klubov a záujmových združení (poľovníctvo, rybárstvo a pod.)	
	33. Zviditeľnenie histórie a súčasnosti obce - tlačoviny, propagácia, monografie	
Opatrenie 2.3. Podpora a rozvoj bytovej výstavby v RD a osídľovania územia	8. Vybudovanie nájomných RD obytná zóna Kriačiny IV. 14 ks skupinové RD - 1x4 RD, 2x5RD vrátane MK a IS	
	9. Výstavba 4 RD stavebný obvod B9 PRI MŠ (bungalovy)	
	22. Pokračovanie výstavby RD - stavebné obvody Kriačiny I. , Kriačiny II. - 10 + 6 RD	
	23. Výstavba a rekonštrukcia RD v zástavbe – 20 RD	
Prioritná oblasť 2.	Sociálny rozvoj	
Opatrenie 3.1. Dobudovanie environmentálnej technickej infraštruktúry a realizácia opatrení na ochranu a tvorbu ŽP a obmedzovanie vplyvov poškodzujúcich ŽP	7. Zvyšovanie účinnosti systému separ. zberu odpadov - zahustenie kontajnerov, obnova a doplnenie techniky na údržbu verejnej zelene	
	11. Dobudovanie kanalizácie (0,25 km, sč. 132 až 144) a rozšírenie ČOV zo 450 na 900 EO	
	14. Vybudovanie spoločného zberného dvora bioodpadu, resp. účasť na spoločnom projekte siete zberných dvorov odpadov v rámci OZ	
Opatrenie 3.2. Lepšie zhodnocovanie energetických zdrojov, surovín a odpadov, podpora efektívneho využívania OZE	16. Rekonštrukcia Kultúrneho domu a OÚ - zníženie energetickej náročnosti verejných budov, výmena energozdrojov s využitím OZE (zníženie stropov, modernizácia tepelných zdrojov, solárne kolektory)	Environmen- tálny rozvoj
Opatrenie 3.3. Zlepšovať vybavenosť územia pre oddych a turizmus revitalizáciou verejných priestranstiev a podporou budovania infraštruktúry cestovného ruchu. Regionálna spolupráca.	17. Obnova a dovybavenie verejných priestranstiev – výsadba zelene, oddychová zóna s fontánou, športový chodník pre deti a mládež	
	24. Zapojenie obce do siete regionálnej spolupráce, spoločné projekty, aktívna účasť obce na tvorbe ISRÚ / RIUS. Cezhraničná spolupráca s družobnou obcou Lukov v oblasti kultúry a športu.	
	25. Budovanie tématických náučných chodníkov (vinársky, turistický, ľudových tradícií, historický a pod) s ich pripojením na turistické trasy a cyklotrasy v regióne, resp. do regionálnej siete	
	26. Spoločný projekt Cyklotrasa Sered' - Zemianske Sady - Hlohovec mimo ochrannej hrádze Váhu	
Prioritná oblasť 3.	Environmentálny rozvoj	

Formulár P 1 - Tabuľka opatrení, projektov a aktivít podľa oblastí (zdroj: vlastné spracovanie)



4.2. Ukazovatele výsledkov a dopadov realizácie projektov

Východiskovou hodnotou pre hodnotenie všetkých merateľných ukazovateľov je stav týchto ukazovateľov popísaný v analytickej časti tohoto PHSR zostavený prevažne z údajov dosiahnutých k 31.12.2014.

Parametre projektov sú stanovené v plánovacích formulároch P a P1, podľa cieľových potrieb v jednotlivých oblastiach stanovených odborným odhadom projektového tímu, resp. spracovateľa PHSR.

Pokiaľ v analytickej časti nie sú konkrétne východiskové hodnoty navrhnutých ukazovateľov, tieto sú dostupné vo verejne prístupných štatistikách vedených SŠÚ, obcou alebo inými orgánmi verejnej alebo štátnej správy.

Na hodnotenie postupu realizácie programu hospodárskeho rozvoja a sociálneho rozvoja obce sa uplatnia nasledovné merateľné ukazovatele:

- počet realizovaných projektov celkom, podiel z celkove plánovaných
- počet realizovaných opatrení celkom, čiastočne, podiel z celkove prijatých
- počet dosiahnutých cieľov rozvoja územia, celkom, čiastočne, podiel z celkove prijatých
- celkové náklady na realizáciu projektov, podiel z plánovaných, úspory, prekročenia
- percento celkového a medzoročného rastu vlastných príjmov obce
- medzoročný prírastok počtu miestnych podnikateľských subjektov
- medzoročný prírastok občanov aktívne zapojených do rozvoja obce

Pri hodnotení účinnosti realizovaných opatrení, aktivít a projektov budú uplatnené nasledovné merateľné ukazovatele:

Merateľné ukazovatele výsledkov a dosahov - Prioritná oblasť 1: Hospodársky rozvoj

- nárast počtu novovytvorených pracovných miest v obci
- nárast miestnej zamestnanosti v obci
- nárast prevádzok SHR a živnostníkov v obci
- nárast počtu nových služieb pre obyvateľstvo
- nárast kapacít služieb pre obyvateľstvo
- nárast sortimentu služieb pre obyvateľstvo
- nárast služieb pre cestovný ruch a turizmus



- ubytovacia kapacita (nárast, kvalitatívny stupeň, kategória)
- stravovacia kapacita (nárast, kvalitatívny stupeň, kategória)
- objem cudzích investícií do rozvoja obce - súkromný sektor
- objem zdrojov obstaraných z fondov EÚ do rozvojových miestnych projektov
- objem dotácií, zdrojov zo štátneho rozpočtu a VUC získaných na realizáciu rozvojových projektov obce
- podiel plánovaných a skutočných nákladov rozvojového projektu PHSR na celkových nákladoch projektu
- dodržanie rozpočtových nákladov projektu - plán/skutočnosť
- rast vlastných príjmov do rozpočtu obce

Merateľné ukazovatele výsledkov a dosahov - Prioritná oblasť 2: Sociálny rozvoj

- rast osídlenia v obci meraný prírastkom obyvateľov
- prírastok osídlenia z aktívnej migrácie
- pokles pasívnej migrácie
- zníženie počtu nezamestnaných a sociálne odkázaných obyvateľov v produktívnom veku, z toho zapojených do verejných prác
- nárast objemu a sortimentu sociálnych služieb pre občanov
- rozšírenie sortimentu služieb v oblasti voľného času, kultúry, a umenia
- zvýšenie zapojenosti občanov v komunitách, z toho mládeže a dôchodcov
- nárast bytových jednotiek v bytových domoch a rodinných domoch
- zmena počtu / podielu nových a renovovaných bytových jednotiek
- nárast trvalej a dočasnej využiteľnosti obecných objektov
- nárast nových alebo rekonštruovaných kapacít pre kultúru, umenie, šport a CR
- nárast neinvestičných aktivít – kultúrno spoločenských podujatí a účasti občanov na nich, z toho externých návštevníkov

Merateľné ukazovatele výsledkov a dosahov - Prioritná oblasť 3: Environmentálny rozvoj

- rast kvality života v obci meraný zlepšením demografických údajov – pokles mortality, rast natality a počtu obyvateľov celkom, zlepšenie vekovej štruktúry obyvateľstva oproti skutočnosti na začiatku programového obdobia.
- zmena celkovej kvality života a životného prostredia v obci rastom podielu trvale udržiavaných plôch v území, poklesom ostatných plôch v území
- nárast plochy revitalizovaných verejných priestranstiev,



- počet revitalizovaných porastov drevín a verejnej zelene
- počet prípojok do verejnej kanalizácie
- pokles vykurovacích zdrojov na tuhé palivo
- počet realizovaných projektov FO a PO do využívania OZE
- nárast objemu zhodnocovaných odpadov na obyvateľa
- účinnosť separovania odpadov poklesom podielu komunálneho odpadu

Cieľové hodnoty merateľných ukazovateľov výsledkov a dosahov realizácie projektov sú zrejmé z popisov projektov v tabuľkových častiach formuláru P.

Cieľové hodnoty ukazovateľov hodnotenia a dopadov projektov budú spresňované na každý projekt zaradený do prípravy a realizácie v ročných akčných plánoch zabezpečenia realizácie PHSR ako súčasť rozpočtu obce v danom rozpočtovom roku s výhľadom na ďalšie 2 roky.

Vzor formulára na plánovanie a hodnotenie ukazovateľov výstupov, výsledkov a dopadov jednotlivých opatrení a realizovaných projektov v rámci stanovených priorit je nasledovný:

Hlavné - Core ukazovatele	Názov ukazovateľa	Definícia	Informačný zdroj	Merná jednotka	Východisková hodnota	Cieľová hodnota / Rok	
					2015	201?	2020
PRIORITA 1							
OPATRENIE/AKTIVITA 1.1.							
výstupu							
výsledku							
dopadu							
OPATRENIE/AKTIVITA 1.2. - n							
výstupu							
výsledku							
dopadu							

Formulár. P 2 - Tabuľka ukazovateľov výstupov, výsledkov a dopadov – vzor (zdroj: vlastné spracovanie)

Formulár je vhodné spracovávať na základe projektovej dokumentácie príslušného investičného projektu ako súčasť dokumentácie žiadosti o nenávratný finančný príspevok (ŽoNFP) na realizáciu konkrétneho projektu. Obec ako predkladateľ žiadosti o NFP si tak overí konkurenčnosť projektu vo vzťahu k hodnotiacim kritériám nastaveným zvyčajne v dokumentácii výziev na predkladanie projektov – príručka žiadateľa, hodnotiace kritériá.

Návrhy ukazovateľov jednotlivých projektov – aktivít sú vo formulári č. 6 – Finančný rámec pre realizáciu PHSR v stĺpcoch Klasifikácia stavieb- trieda a Hlavný ukazovateľ výsledku, dopadu.



5. ZABEZPEČENIE REALIZÁCIE PHSR

5.1 Inštitucionálne a organizačné zabezpečenie implementácie

Orgány obce

Riadiacim orgánom Programu hospodárskeho a sociálneho rozvoja na úrovni obce je obecné zastupiteľstvo. Obecné zastupiteľstvo tvorí skupina 7 poslancov (voľby 11/2014). Ako poradné orgány samosprávy sú zriadené pre posudzovanie návrhov rozhodnutí samosprávy v jednotlivých odborných oblastiach odborné komisie, ktoré pracujú pod vedením poslancov obecného zastupiteľstva (komisie pre: školstvo, rozpočet a financie, sociálnu oblasť, riešenie sťažností, výstavbu, majetok, kultúru a šport)

Výkonným orgánom PHSR na úrovni obce sú starosta obce, ním riadený obecný úrad a obcou riadená ZŠaMŠ.

Výkonným orgánom pre prípravu a realizáciu konkrétnych rozvojových projektov a aktivít PHSR sú starosta obce, ním riadené inštitúcie obce (obecný úrad, ZŠaMŠ), ním poverení poslanci OZ (predsedovia komisií a zástupca starostu), zamestnanci OÚ a v rozsahu zmluvne dojednanom aj zmluvné organizácie, vybraní partneri a investori projektov, poverení vykonávatelia aktivít.

Orgány, poverení zamestnanci a osoby zodpovedajú za systém riadenia PHSR a v prípade čerpania pomoci EÚ, dotácií zo ŠR a externých zdrojov i za systém riadenia pomoci, čerpania dotácií a použitia dotačných alebo úverových zdrojov.

Štatutárnym zástupcom obce vo všetkých záležitostiach týkajúcich sa implementácie PHSR ako aj prípravy a realizácie jednotlivých rozvojových projektov PHSR je starosta obce. Štatutárny zástupca môže poveriť výkonom vybraných činností svojho zástupcu alebo obstarat' obvyklým postupom (napr. dodávateľsky) externú realizáciu i riadenie projektu.

Zamestnanci

Obec má v súčasnosti 6 zamestnancov, právne samostatná ZŠaMŠ má v priemere 19 zamestnancov. Štruktúra zamestnancov odpovedá základným potrebám riadenia obce a je operatívne doplniteľná podľa potreby zabezpečenia prípravy alebo realizácie rozvojových projektov.



Ekonomickí a sociálni partneri

Pri realizácii zámerov na úrovni obce je v súlade s regionálnou politikou EÚ doporučované spájať sa s partnermi, ktorí majú podobné ciele a zámery ako obec. Verejno-súkromné partnerstvá, ktoré spájajú ekonomických partnerov (podnikateľské subjekty) a sociálnych partnerov (zástupcovia občianskych neziskových zoskupení) s verejnou správou (samospráva a štátna správa) významnou mierou prispievajú k zvyšovaniu schopnosti obce pripraviť a realizovať projekty a obci, partnerovi, čerpať prostriedky z dotácií, resp. fondov EÚ.

V interných podmienkach obce môžu byť potenciálnym partnerom obce pri podpore alebo priamej realizácii rozvojových projektov:

- prevádzkovatelia agrofariem v obci – Slobodné vinárstvo a RaVOD Pata
- miestne podnikateľské subjekty a živnostníci,
- miestni vlastníci pozemkov a SHR
- PO a FO s platnými živnosťami dosiaľ neaktívne na území obce,
- občianske združenia so sídlom v obci
- občania ako donori alebo dobrovoľníci pri zabezpečovaní aktivít

V externom prostredí obce sú potenciálnymi partnermi obce pre účasť na realizácii jej vlastných projektov ako aj pre vznik spoločných projektov a partnerstiev:

- samosprávy miest a obcí v regióne, osobitne okresné mesto Galanta, najbližšie mesto Sered'
- susediace obce v okrese Galanta Šalgočka a Pusté Sady, obce Pata, Vinohrady n. Váhom, Šintava, Šoporňa,
- ďalej blízke obce v okresoch Nitra, Hlohovec, najmä Báb a Dvorníky.

Stabilnými regionálnymi partnermi v podpore regionálneho rozvoja a správe územia sú:

- ZMOS regionál. zdr. Jaslovské Bohunice,
- Spoločný stavebný úrad v Seredi a
- krajské mesto Trnava.

Potenciálnymi externými partnermi sú:

- firmy, podnikatelia a živnostníci v regióne so záujmom o rozvoj podnikania na území obce osobitne v remeslách, obchode, službách pre obyvateľstvo a cestovný ruch,
- bývalí i súčasní dodávatelia diel, tovarov a služieb pre potreby obce



Realizácia navrhovaných opatrení i dosiahnutie plánovaných cieľov PHSR realizáciou rozvojových projektov nie sú priamo podmienené vznikom partnerstiev. Ich vytvorenie však zlepšuje podmienky, resp. priamo podmieňuje alternatívny prístup obce k finančným dotáciám z EU prostredníctvom OP PRV, program Leader, činnosť MAS.

Začlenenie obce a jej územia do takéhoto verejno-súkromného partnerstva v novom programovom období 2014 – 2020 sa doporučuje, podľa miestneho zisťovania v súčasnosti, vzhľadom na stav formujúcich sa MAS v regióne, nie je zriadenie samostatnej MAS (alebo začlenenie sa obce za podmienky scelenia územia MAS a minimálneho počtu 7 členov – obcí) v súčasnosti dostupné.

Významnú podporu pre obstaranie potrebných finančných zdrojov na realizáciu rozvojových projektov obce s regionálnym dopadom má súlad týchto rozvojových projektov s prioritou funkčného využívania územia podľa funkcií centra osídlenia vymedzeného v UPN- R TTSK, súlad je zaistený týmto PHSR.



5.2. Model implementácie PHSR

Popis postupov inštitucionálneho a organizačného zabezpečenia realizácie PHSR

Organizačné patrenia na realizáciu PHSR ako celku a na zabezpečenie prípravy a realizácie jednotlivých projektov prijíma riadiaci orgán obce - obecné zastupiteľstvo. Pritom uplatní nasledovný model implementácie:

1. Spracuje akčný plán realizácie PHSR na daný rozpočtový rok s výhľadom na 2 roky ($x+2$) a schváli ho ako súčasť rozpočtu obce. Akčný plán bude obsahovať vecný a časový harmonogram realizácie jednotlivých opatrení a rozvojových projektov vrátane ich finančného zabezpečenia v rozpočte obce.
2. Súčasne so schválením akčného plánu prijme obecné zastupiteľstvo rozhodnutie o zaradení konkrétneho projektu/projektov do prípravy a realizácie.
3. Obecné zastupiteľstvo na základe rozhodnutia o realizácii projektu – aktivity určenej v akčnom pláne a v PHSR ustanoví riadiaci výbor projektu /pracovnú komisiu /skupinu zo svojich členov a zástupcov externých partnerov.
4. Riadiaci výbor projektu / pracovná skupina spracuje realizačný plán, po schválení ktorého je príprava a realizácia projektu týmto plánom priebežne riadená.
5. Výsledky činnosti riadiaceho výboru / pracovnej skupiny a plnenia realizačného plánu projektu v zvolenom časovom intervale (napr. štvrťročne, podľa charakteru projektu) prerokováva obecné zastupiteľstvo a prijíma potrebné rozhodnutia.
6. V priebehu prípravy projektu a jeho realizácie sa dosahujú a hodnotia výsledky porovnaním so stanovenými podmienkami (ukazovatele výkonu) alebo hodnotením správania sa cieľovej skupiny – užívatelia (ukazovatele dopadu).
7. O tom, aké sú dosahované efekty plánovanej alebo realizovanej podpory, podávajú informácie pravidelné monitorovacie alebo hodnotiace správy.
8. Model implementácie jednotlivého projektu podľa bodov 3 až 7 uplatní obec podľa potreby na viacero projektov akčného plánu obdobne.
9. Monitorovacie a hodnotiace správy sú podkladom pre súhrnné hodnotenie akčného plánu za daný rozpočtový rok, jeho prípadné priebežné zmeny alebo doplnky a na prípravu akčného plánu na ďalšie rozpočtové obdobie obdobne podľa bodu 1.



10. Súhrn hodnotenia akčných plánov v priebehu realizácie PHSR je podkladom pre priebežné hodnotenie postupu realizácie PHSR, jeho prípadné zmeny a doplnky a na prípravu PHSR na ďalšie programové obdobie.
11. Postupy implementácie podľa bodov 9. a 10. sú súčasne východiskom pre priebežné hodnotenie a monitorovanie realizácie PHSR pre potreby regionálnej a ústrednej štátnej správy podľa príslušných ustanovení zákona č. 539/2008 Z. z. o podpore regionálneho rozvoja v platnom znení (ročný monitoring je stanovený do 30.6. nasledujúceho roka).

Komunikačnú stratégiu, spôsob kooperácie účastníkov projektu a prezentácie výsledkov navonok ako aj smerom k jednotlivým cieľovým skupinám projektu určuje riadiaci výbor projektu ako súčasť operatívnych opatrení na zabezpečenie jednotlivých aktivít alebo etáp projektu.

V záujme aktivizácie najširšej cieľovej skupiny užívateľov PHSR je vhodné stanoviť pri významných projektoch obce mílniky typu: začatie projektu, ukončenie projektu, odovzdanie nových kapacít, spustenie prevádzky a pod. a zaistiť na nich účasť verejnosti alebo jej zástupcov.

Významnou súčasťou realizácie projektu je hodnotenie a prípadné ocenenie práce jednotlivých účastníkov, aktérov projektu na jeho realizácii vrátane medializácie výstupov projektu.

V záujme zaistenia plynulej prípravy i realizácie rozvojových projektov obce, u ktorých sa predpokladá využitie zdrojov pomoci z fondov EÚ je vhodné využívať stávajúce projektové kapacity, ktorými priamo disponujú združenia, ktorých je obec členom (napr. ZMOS - región Jaslovské Bohunice. Títo partneri spolu s VUC Trnava a RRA pôsobiacimi v kraji môžu súčasne poskytnúť potrebnú podporu uplatnenia možnosti financovania projektov z fondov EÚ a koordináciu týchto projektov v regióne.



5.3. Systém monitorovania a hodnotenia projektov

Pri projektoch financovaných z prostriedkov EÚ a SR sa v procese monitorovania zhromažďujú údaje o projekte a o príjemcovi pomoci, ktoré sa sledujú v priebehu celého procesu strategického plánovania.

Základným zdrojom monitorovaných údajov je žiadosť o poskytnutie nenávratného finančného príspevku, ktorú vrátane projektu a príloh vypracúva príjemca pomoci a predkladá príslušnému orgánu. Najvyšším záväzným dokumentom projektu financovaného z prostriedkov EÚ, SR alebo úverom, je zmluva o poskytnutí nenávratného finančného príspevku, dotácie alebo úveru, uzatvorená medzi poskytovateľom a prijímateľom.

Priebežným zdrojom monitorovaných údajov sú monitorovacie správy, ktoré predkladá príjemca pomoci v intervaloch podľa špecifikácie uzavretej v zmluve medzi príjemcom pomoci a príslušným orgánom. Monitorovanie projektu trvá aj po ukončení projektu a príjemca pomoci predkladá monitorovacie správy až do termínu určeného v zmluve.

Monitorovanie na úrovni poskytovateľa pomoci, dotácie, úveru, realizujú zmluvne určené monitorovacie orgány. Základným zdrojom informácií pre monitoring sú dáta z monitorovacieho systému, ktorý eviduje jednotlivé projekty príjemcov pomoci, ich financovanie a merateľné ukazovatele. Monitorované údaje o projektoch financovaných zo štrukturálnych fondov EÚ sa ukladajú v centrálnej databáze príslušného informačného systému.

Predmetom monitorovania sú:

- žiadosť o poskytnutie nenávratného finančného príspevku a zmluva o poskytnutí obsahujúce najmä: informácie o žiadateľovi a jeho partneroch, informácie o projekte, názvy a očakávané hodnoty merateľných ukazovateľov, finančný plán projektu;
- monitorovacia správa projektu, ktorá obsahuje najmä: účtovnú závierku príjemcu pomoci, reálne hodnoty merateľných ukazovateľov výstupu, výsledku a dopadu realizovaného projektu;
- žiadosti o platby prostriedkov pomoci vrátane zúčtovacích dokladov ako výstup procesu finančného riadenia obsahujúce najmä: sumy deklarovaných oprávnených výdavkov projektu, sumy uznaných oprávnených výdavkov projektu, sumy neoprávnených výdavkov projektu, dátumy prijatia a zaúčtovania žiadosti o platbu na platobnej jednotke.



Zmyslom procesu hodnotenia realizácie projektu na úrovni poskytovateľa je sumarizovať výstupy získané monitorovaním projektov na získanie informácií o účinnosti a efektívnosti podpory. Tieto informácie sa transformujú do monitorovacích a hodnotiacich správ, ktoré sa vypracúvajú pre jednotlivé programy, priority, alebo opatrenia. Proces hodnotenia projektu využíva ako svoje vstupy všetky dáta získavané v procese monitorovania.

Výstupom procesu hodnotenia, resp. celého procesu monitorovania a hodnotenia, sú hodnotiace a monitorovacie správy. Ich obsahovú štruktúru a periodicitu ich realizácie udávajú programové dokumenty, prípadne ich definujú k nim vydané smernice a nariadenia. Za vypracovanie hodnotiacich správ zodpovedajú riadiace orgány.

Vo všeobecnosti sa všetky typy hodnotiacich správ zameriavajú na vyhodnotenie efektívnosti a účinnosti realizovanej pomoci. Pri hodnotení účinnosti sa skúma celkový prínos realizovaných opatrení k cieľom stanoveným v programových dokumentoch a vzťah medzi plánovanými a realizovanými opatreniami.

Plán vlastných hodnotení PHSR je nasledovný:

Plán priebežných hodnotení PHSR na programové obdobie 2015 – 2020		
Typ hodnotenia	Vykonať prvýkrát	Dôvod vykonania/ periodicita
Strategické hodnotenie	09 / 2016	Maximálne raz za dva roky podľa rozhodnutia obce a vzniknutej spoločenskej potreby
Operatívne hodnotenie	06 / 2016	1 x ročne ako súčasť návrhu procesu hodnotenia implementácie PHSR podľa zákona o podpore regionálneho rozvoja a súčasne ako podklad pre prípravu rozpočtu obce a akčného planu PHSR na nasledujúci rok
Tematické hodnotenie časti PHSR	04 / 2016	Ak bude téma hodnotenia identifikovaná ako riziková časť vo výročnej monitorovacej správe za predchádzajúci kalendárny rok
Ad hoc mimoriadne hodnotenie	---	pri značnom odklone od stanovených cieľov a dosiahnutých hodnôt ukazovateľov
		pri návrhu na revíziu PHSR vyvolaným záujmom nového investora, partnera/ov
Ad hoc hodnotenie celého PHSR alebo jeho časti	---	na základe rozhodnutia starostu, kontrolného orgánu obce, podnetu poslancov; na základe protokolu NKÚ SR, správy auditu

Formulár č. R 5 - Plán hodnotenia a monitorovania PHSR (zdroj: vlastné spracovanie)



5.4. Harmonogram realizácie, akčný plán

Časový harmonogram realizácie PHSR a jeho jednotlivých opatrení a projektov je rámcovo stanovený v stĺpci č. 3 - roky realizácie Formuláru P - Plán rozvojových zámerov - projektov a aktivít, v kapitole 4.1. Popis a obsah rozvojových projektov v 4. programovej časti tohoto PHSR.

Formulár P rámcovo popisuje v názve projektu jeho obsah, prípadne základné parametre, ktoré sa sledujú realizáciou projektu dosiahnuť, tieto parametre je potrebné priebežne spresňovať napr. **v akčnom pláne realizácie** alebo vo forme listu projektu doplneného a vedeného priebežne ako súčasť akčného plánu alebo súčasť projektovej dokumentácie.

Realizácia jednotlivých rozvojových projektov je rozvrhnutá na celé programové obdobie 2015 – 2020 (s presahom n+2 až do roku 2022) postupne podľa priorit riešenia existujúcich disproporcií rozvoja, možností naplňovania jednotlivých cieľov a realizácie opatrení.

Na prvý rok realizácie 2015 (s výhľadom na ďalšie dva roky podľa pravidla n+2) sú zaradené rozvojové projekty rozpracované z predchádzajúceho programového obdobia 2007 – 2013, ktoré sú pripravené na realizáciu a realizovateľné z vlastných prostriedkov resp. za podmienky odstránia externých zdrojov.

K zabezpečeniu samotej realizácie ostatných rozvojových projektov a prijatých opatrení je treba v roku 2015 a v následných rokoch s dostatočným predstihom vykonať potrebnú projektovú prípravu predovšetkým:

- premietnuť schválený program hospodárskeho a sociálneho rozvoja do rozpočtu obce na príslušný rok a zabezpečiť jeho realizáciu formou akčného plánu
- zabezpečiť potrebnú organizačnú, finančnú a projektovú prípravu rozvojových projektov, osobitne u projektov s predpokladaným využitím cudzích zdrojov a fondov EÚ v súlade s výzvami pre predkladanie žiadostí na financovanie (cca minimálne 6 mesiacov dopredu), resp. v súlade s postupmi potenciálne úverujúcich bánk a v súlade s potrebami vybraných partnerov a investorov
- spresňovať takto postupne u všetkých projektov predpokladaný termín realizácie v príslušnom roku s presnosťou na príslušný kalendárny mesiac.



K dosiahnutiu úspešnosti presadzovania a realizácii projektov napomôže obci zaradenie projektov do zásobníkov projektov na krajskej a národnej úrovni, pokiaľ budú v súvislosti s prípravou jednotlivých operačných programov alebo účelových fondov riadiacimi alebo sprostredkovateľskými orgánmi vedené a to dostatočne vopred.

Akčný plán PHSR na prvý rozpočtový rok 2015 s výhľadom na roky 2016 -2017

Obsahovú náplň prvého akčného plánu realizácie PHSR obce na rok 2015 s výhľadom do roku 2017 tvoria rozvojové projekty č. 1 až 26 s predpokladaným obdobím začatia realizácie v rokoch 2015 až 2017, vid' tabuľka:

Rozvojové projekty obce Zemianske Sady na roky 2015 - 2020	Roky realizácie	Náklady (tis.EUR)	Koordinátor	Partneri	Zdroje financovania	Opatrenie
1. Spracovanie PHSR obce na roky 2015 - 2020	07/2015 09/2015	0,4	Obec	ZDR VVC	Obecný rozpočet	1.1.
2. Vybudovanie detského ihriska "Detský raj" v areáli MŠ	08/2015 11/2015	7	Obec	ZŠaMŠ	Dotácia SAŽP, obecný rozpočet (30%)	2.1.
3. Rekonštrukcia kotolne MŠ II. etapa	08/2015 11/2015	10	Obec	ZŠaMŠ	Dotácia UV SR, obecný rozpočet (10%)	2.1.
4. Rozšírenie kamerového systému na zvýšenie ochrany majetku a bezpečnosti občanov	10/2015 12/2015	11	Obec		OP PRV Opatrenie 3.4.2 Obecný rozpočet (20%)	1.2.
5. Modernizácia technického vybavenia a inventáru ŠJ	09/2015 06/2016	10	obec		Dotácia UV SR/TTSK, obecný rozpočet (10%)	2.1.
6. Rekonštrukcia kotolne ZŠ, ŠJ a Telocvične - odstránenie havarijného stavu	04/2016 10/2016	120	Obec	ZŠaMŠ	Dotácia UV SR, obecný rozpočet (10%)	2.1.
7. Zvyšovanie účinnosti systému separ. zberu odpadov - zahustenie kontajnerov, obnova a doplnenie techniky na údržbu verejnej zelene	07/2016 12/2016	45	Obec		Environmentálny fond, OP KŽP, Obecný rozpočet	3.1.
8. Vybudovanie nájomných RD obytná zóna Kriačiny IV. 14 ks skupinové RD - 1x4 RD, 2x5RD vrátane MK a IS	04/2016 12/2017	721	obec	V.V. Building	ŠFRB (70%), dotácia MDVRR (30%)	2.3.
9. Výstavba 4 RD stavebný obvod B9 PRI MŠ (bungalovy)	07/2016 12/2017	320	Obec	FO, PO	Súkromné zdroje doplnkovo ŠFRB	2.3.
10. Dobudovanie chodníka na hlavnej ulici II. etapa (0,84 km)	08/2016 12/2017	126	Obec, TTSK	Obec, TTSK	Dotácia UV SR/ alt. OP KŽP, / OP PRV	1.2.
11. Dobudovanie kanalizácie (0,25 km, sč.132 až 144) a rozšírenie ČOV zo 450 na 900 EO	08/2016 11/2018	355	Obec	PRESSKAN, a.s.	OP KŽP, Envirofond, Obecný rozpočet (5%)	3.1.
12. Diverzifikácia prevádzok agrosektora k vyššiemu zhodnocovaniu agroproduktov vrátane ich predaja, vybudovanie strediska služieb a remesiel	10/2016 10/2020	100	Obec	vybraný záujemca / SHR	OP PRV, alt. OP KŽP doplnkovo súkr. zdroje PO, SZCO, SHR	1.3.
13. Vybudovanie klubu mládeže v priestoroch KD alebo ZŠ	10/2016 12/2019	60	Obec	OZ, NO, kluby mládeže	Dotácia UV SR/MK SR, Obecný rozpočet	2.1.
14. Vybudovanie spoločného zberného dvora bioodpadu, resp. účasť na spoločnom projekte siete zberných dvorov odpadov v rámci OZ	05/2017 04/2018	100	OZ Separovaný odpad	Obec, Puste Sady, Šalgočka	OP KŽP, alternatívne OP PRV, rozpočet OZ	3.1.
15. Rekonštrukcia MK lokalita za Humnami a okolie (1,5 km)	07/2017 05/2019	225	Obec		OP KŽP, alternatívne OP PRV	1.2.
16. Rekonštrukcia Kultúrneho domu - zníženie energetickej náročnosti verejných budov, výmena energozdrojov s využitím OZE (zníženie stropov, modernizácia tepelných zdrojov, solárne kolektory)	07/2017 10/2018	250	obec		OP KŽP, alt. OP PRV	3.2.

Formulár R 6.0 - Vecný a časový harmonogram realizácie projektov na začatie v rokoch 2015 – 2017
(zdroj: vlastné spracovanie)



Súčasne s plánovanými menovitými rozvojovými projektami bude obec realizovať aj priebežné rozvojové aktivity zahrnuté v projektoch č. 22 až 33. Všetky priebežné rozvojové projekty sú rozsahom prvého Akčného plánu realizácie PHSR na rok 2015 dotknuté, pretože predpokladajú začatie v roku 2015 resp. 2016. Nevyžadujú však ich zabezpečenie akčným plánom nakoľko sú buď začaté alebo sú vykonávané sústavne priebežne vo väzbe na predchádzajúce obdobie. Je preto možné ich priamo zahrnúť do priebežného monitoringu realizácie PHSR.

22. Pokračovanie výstavby RD - stavebné obvody Kriačiny I. , Kriačiny II. - 10 + 6 RD	Priebežne 01/2015 12/2022	1280	Obec	súkromný sektor	Súkromné zdroje doplnkovo ŠFRB	2.3.
23. Výstavba a rekonštrukcia RD v zástavbe – 20 RD	Priebežne10/2015 12/2022	1600	Obec	súkromný sektor	SFRB, Hyp. úvery, súkr. zdroje FO	2.3.
24. Zapojenie obce do siete regionálnej spolupráce, spoločné projekty, aktívna účasť obce na tvorbe ISRÚ / RIUS. Cezhraničná spolupráca s družobnou obcou Lukov v oblasti kultúry a športu.	Priebežne07/2016 12/2020	30	Obec	OZ, NO, samo- správy v regióne	OP PRV , POD, doplnkovo Obecný rozpočet	3.3.
25. Budovanie tématických náučných chodníkov (vinársky, turistický, ľudových tradícií, historický a pod) s ich pripojením na turistické trasy a cyklotrasy v regióne, resp. do regionálnej siete	Priebežne 07/2016 12/2020	50	Obec	susedné obce, OZ	OP PRV , POD, doplnkovo Obecný rozpočet	3.3.
26. Spoločný projekt Cyklotrasa Sereď - Zemianske Sady - Hlohovec mimo ochrannej hrádze Váhu	Priebežne 07/2017 12/2020	50	OZ "cyklo- trasy"	susedné obce, OZ	OP PRV , POD, doplnkovo Obecný rozpočet	3.3.
27. Podpora obnovy kultúrnych pamiatok na území obce	06/2018 12/2020	10	Obec	Farský úrad	súkr. zdroje, dary, dopln. obecný rozpočet	2.2.
28. Podpora rozvoja turizmu a cest. ruchu - remeselných a tvorivých dielní, tradičných trhov výrobkov a služieb, záhradkárstva a ovocinárstva s účasťou miestnych spolkov, OZ a NO	Priebežne 10/2015 12/2020	30	Obec	OZ, JDS, Spolky, PO, FO	OP PRV , POD, doplnkovo Obecný rozpočet	2.2.
29. Priebežná kontrola a aktualizácia PHSR, implementácia Akčných plánov	Priebežne 10/2015 12/2020	5	Obec	Občania, OZ	Obecný rozpočet	1.1.
30. Príprava rozvojových projektov obce a účasť na regionálnych projektoch	Priebežne 10/2015 12/2020	30	Obec	Občania, PO,FO, OZ, NO, ŠK	Obecný rozpočet, dary	1.1.
31. Podpora občianskych združení v rozvoji kultúrnych aktivít na území obce (miestnych tradícií a umenia) aktivitami miestnych spolkov a združení podľa ročného kalendára akcií	Priebežne 10/2015 12/2020	18	Obec	OZ, JDS, Spolky, PO, FO	Obecný rozpočet, dotácie MK/UV SR, dary	2.2.
32. Podpora voľnočasových, športových a turistických aktivít na území obce a činnosti športových klubov a záujmových združení (poľovníctvo, rybárstvo a pod.)	Priebežne 10/2015 12/2020	12	Obec	OZ, NO, TJ, PZ, ŠK	Obecný rozpočet, dotácie MŠVV/UV SR, dary	2.2.
33. Zviditeľnenie histórie a súčasnosti obce - tlačoviny, propagácia, monografie	Priebežne 10/2015 12/2020	18	Obec	Občania, PO, FO, OZ, NO	Obecný rozpočet, dotácie MK/UV SR, dary	2.2.

*Formulár R6.1 - Vecný a časový harmonogram priebežných rozvojových aktivít 2015 – 2020
(zdroj: vlastné spracovanie)*



Na zabezpečenie prípravy rozvojových projektov na začatie v plánovanom termíne v roku 2015 je potrebné realizovať zo strany obce organizačné opatrenia a aktivity Akčného plánu PHSR na rok 2015 nasledovne:

Akčný plán PHSR na rok 2015			
pre oblasť prípravy investičných rozvojových projektov na začatie v rokoch 2015 – 2017			
Projekt, opatrenie, aktivita	Termín (MM/RRRR)	Zodpovedný orgán /osoba	Financovanie Náklady
Projekt: 1. Spracovanie PHSR obce na roky 2015 - 20200			
Organizačné opatrenie: 1.1. schválenie PHSR			
Aktivita : 1.1.1. prerokovať a schváliť PHSR v obecnom zastupiteľstve	10 2015	zastupiteľstvo	obec.rozpočet 0,4
Organizačné opatrenie: 1.2. Prerokovanie Akčného plánu PHSR na roky 2015 - 2017 v zastupiteľstve - spresnenie podľa obstaraných zdrojov			
Aktivita : 1.2.1. schválenie akčného plánu - rozhodnutie o projektovej príprave na rok 2015, zmena obecného rozpočtu 2015	10 2015	zastupiteľstvo	- 0
Projekt: 2. Vybudovanie detského ihriska "Detský raj" v areáli MŠ			
Organizačné opatrenie: 2.1. Podanie žiadosti o dotáciu, rozhodnutie poskytovateľa o dotácii			
Aktivita: 2.1.1. Podanie žiadosti o dotáciu	realizované	Starosta obce	- 0
Aktivita: 2.1.2. Rozhodnutie poskytovateľa o dotácii	realizované	SAŽP	- 0
Organizačné opatrenie: 2.2. Výber dodávateľa a uzatvorenie zmluvy s dodávateľom, realizácia			
Aktivita: 2.2.1. Ustanovenie výberovej komisie /projektového tímu, vyžiadanie troch ponúk a výber dodávateľa	10 2015	Starosta obce proj.tím PT/PS	- 0
Aktivita: 2.2.2. Uzatvorenie zmluvy s vybraným dodávateľom	10 2015	Starosta obce	- 0
Aktivita: 2.2.3. Realizácia projektu dodávateľom, prevzatie dodávky	11 2015	Starosta obce proj.tím PT/PS	obec.rozpočet 7
Organizačné opatrenie: 2.3. Vyúčtovanie dotácie			
Aktivita: 2.3.1. Vyúčtovanie dotácie, zúčtovanie vzťahov s poskytovateľom	03 2016	Starosta obce	dotácia SAŽP -5
Projekt: 3. Rekonštrukcia kotolne MŠ II. etapa			
Organizačné opatrenie: 3.1. Podanie žiadosti o dotáciu, rozhodnutie poskytovateľa o dotácii			
Aktivita: 3.1.1. Podanie žiadosti o dotáciu	realizované	Starosta obce	- 0
Aktivita: 3.1.2. Rozhodnutie poskytovateľa o dotácii	realizované	UV SR	- 0
Organizačné opatrenie: 3.2. Výber dodávateľa a uzatvorenie zmluvy s dodávateľom, realizácia			
Aktivita: 3.2.1. Ustanovenie výberovej komisie /projektového tímu, vyžiadanie troch ponúk a výber dodávateľa	realizované	Starosta obce proj.tím PT/PS	- 0
Aktivita: 3.2.2. Uzatvorenie zmluvy s vybraným dodávateľom	realizované	Starosta obce	- 0
Aktivita: 3.2.3. Realizácia projektu dodávateľom, prevzatie dodávky	11 2015	Starosta obce proj.tím PT/PS	obec.rozpočet 10
Organizačné opatrenie: 3.3. Vyúčtovanie dotácie			
Aktivita: 3.3.1. Vyúčtovanie dotácie, zúčtovanie vzťahov s poskytovateľom	03 2016	Starosta obce	dotácia UV SR -9

Formulár R6 – Akčný plán PHSR 2015 - ukážka (zdroj: vlastné spracovanie)

Úplný Akčný plán PHSR 2015 (n+2) pre projekty plánované na začatie v rokoch 2015 až 2017, t.j. spracovaný podľa pravidla n+2, je v prílohe č. 4. tohoto PHSR.



6. FINANČNÝ PLÁN PHSR

Finančný plán PHSR špecifikuje potreby financovania príslušného opatrenia - projektu pre každú prioritu a na každý rok vo forme plánovaného príspevku z potenciálneho zdroja financovania. Udáva celkovú výšku verejných zdrojov, využitia fondov a dotácií a odhadovaných súkromných zdrojov, ktoré plánuje obec do realizácie PHSR zapojiť.

Verejné zdroje z obecného rozpočtu a súkromné zdroje zodpovedajú v navrhnutom spôsobe financovania projektu minimálne povinnému podielu spolufinancovania pri využití prostriedkov zo štátneho rozpočtu a z fondov EÚ.

Na finančné zabezpečenie cieľov, úloh, aktivít a projektov stanovených v tomto PHSR na roky 2015 až 2020 s výhľadom do roku 2022 bude môcť obec využívať tieto finančné zdroje:

Vlastné zdroje: - z rozpočtu obce a mimoriadnych príjmov

Externé zdroje: - z fondov Európskej únie,
- zo štátneho rozpočtu a jeho účelových fondov,
- z rozpočtu Trnavského samosprávneho kraja,
- bankové úvery,
- dary a príspevky od právnických a fyzických osôb,
- dary a príspevky iných inštitúcií

V programovacom období 2014 – 2020 môžu subjekty regionálneho rozvoja využívať na financovanie svojich rozvojových potrieb z fondov EU a štátneho rozpočtu v súlade s NSRR SR a Partnerskou dohodou SR / EÚ na r. 2014 -2020 tieto operačné programy:

P. č.	Operačné programy	Riadiaci orgán
1.	Výskum a inovácie	MŠVVŠ SR
2.	Integrovaná infraštruktúra	MDVRR SR
3.	Ľudské zdroje	MPSVR SR
4.	Kvalita životného prostredia	MŽP SR
5.	Integrovaný regionálny operačný program	MPRV SR
6.	Efektívna verejná správa	MV SR
7.	Technická pomoc	ÚV SR
8.	Program rozvoja vidieka	MPRV SR
9.	Rybné hospodárstvo	MPRV SR
10.	Programy Európskej Územnej Spolupráce EÚS	-



Programy Európskej územnej spolupráce - EÚS na roky 2014 – 2020 sú nasledovné:

P.č.	Operačný program	Orgán zodpovedný za prípravu a implementáciu - RO
Programy cezhraničnej spolupráce:		
1	Slovenská republika – Česká republika 2014-2020	MPRV SR
2	Slovenská republika – Rakúsko 2014 -2020	MPRV SR
3	Poľsko - Slovenská republika 2014-2020	MPRV SR
4	Maďarsko - Slovenská republika 2014-2020	MPRV SR
5	ENI Maďarsko – Slovensko – Rumunsko – Ukrajina 2014-2020	MPRV SR
Programy nadnárodnej spolupráce:		
6	Stredná Európa 2014 – 2020	ÚV SR
7	Dunajská stratégia	ÚV SR
Programy medzinárodnej spolupráce:		
8	INTERREG	MH SR
9	ESPO	MDVRR SR
10	INTERACT	BSK ako RO a MH SR ako Národný kontakt. bod
11	URBACT	MDVRR SR

Ďalšie priame podporné programy EK pre programové obdobie 2014 – 2020 sú:

1	Horizont 2020	EK
2	Intelligent Energy	EK
3	Life	EK
4	Kreatívna Európa 2014-2020, a.i	EK

Európske podporné fondy:

1	Fond európskej pomoci pre najodkázanejšie osoby OP pomoci pre najodkázanejšie osoby – RO	MPSVR SR
2	Europský investičný fond – program JEREMIE	SZRF

Priame podporné národné programy:

1	Švajčiarsky finančný mechanizmus	UV SR
2	Nórsky finančný mechanizmus	UV SR
3	Podporné programy UNDP	UV SR



Z uvedených operačných programov sú pre obec Zemianske Sady ako miestnu samosprávu a oprávneného žiadateľa o dotácie formou nenávratného finančného príspevku z eurofondov a zo štátneho rozpočtu priamo dostupné prostredníctvom využitia v budúcnosti vyhlasovaných výziev na čerpanie NFP hlavne tieto operačné programy:

Poradie dôležitosti	Operačný program	RO Riadiaci Orgán
1.	8. Program rozvoja vidieka	MPRV SR
2.	4. Kvalita životného prostredia	MŽP SR
3.	5. Integrovaný regionálny operačný program	MPRV SR

Pre projekty cezhraničnej, nadnárodnej spolupráce je možné využívať zdroje z programu INTERREG, región Trnavského samosprávneho kraja je zapojený do INTERREG III A – Slovensko-Česká, Slovensko- Maďarsko-Ukrajinská a Slovensko - Rakúska spolupráca.

Významnými operatívnymi možnosťami priameho financovania rozvojových projektov obcí i ostatných aktérov regionálneho rozvoja vna území SR formou účelových dotácií disponujú vláda SR a jednotlivé ministerstvá, hlavne Ministerstvo financií ako správca štátneho rozpočtu, Ministerstvo dopravy, vystavby a regionálneho rozvoja ako správca Štátneho fondu rozvoja bývania a Ministerstvo životného prostredia ako riadiaci orgán Environmentálneho fondu.

Formou účelových dotácií podporuje rozvoj územia i VUC - Trnavský samosprávny kraj každoročným vyhlasovaním výziev v jednotlivých oblastiach rozvoja – vzdelania, kultúry, športu a pod.

V súčasnom období je na Slovensku i v dotknutom území pomerne rozšírená činnosť nadácií z cieľovo zameraných nadačných programov štátnych nadačných fondov, súkromných fondov alebo grantových aktivít bánk, významných firiem a súkromných osôb zo Slovenska i zo zahraničia. Bankové inštitúcie poskytujú okrem komerčných úverov a pôžičiek i podporné programy pre financovanie životaschopných, návratných projektových zámerov.

Spracovaný finančný plán PHSR vychádza predovšetkým z predpokladu využitia externých zdrojov financovania rozvojových projektov obce z prostriedkov štátneho rozpočtu SR a Eurofondov prostredníctvom operačných programov Program rozvoja vidieka (PRV) a Kvalita životného prostredia (KŽP) a doplnkovo prostredníctvom regionálnych partnerov z jadrového pásma ťažiska osídlenia prvej úrovne s dominantnou



pôsobnosťou metropolitného ťažiska osídlenia prvej úrovne - Bratislavsko-Trnavského ťažiska osídlenia aj Integrovaný regionálny operačný program (IROP).

Ťažiskom finančného zabezpečenia pre rozvojové projekty obce v programovom období by mali byť zdroje vyčlenené na zabezpečenie podporovaných aktivít **z OP PRV - Program rozvoja vidieka**, predovšetkým jeho prioritných oblastí pre rozvoj vidieckych sídiel:

OPATRENIE 7 : ZÁKLADNÉ SLUŽBY VO VIDIECKYCH OBLASTIACH

Podopatrenie: 7.2 Podpora investícií do budovania, zlepšenia alebo rozšírenia všetkých typov malej infraštruktúry vrátane investícií do obnoviteľných zdrojov energie a úspor energie:

Názov operácie: Využitie obnoviteľných zdrojov energie

Názov operácie: Investície do vytvárania, zlepšovania alebo rozširovania všetkých druhov infraštruktúr malých rozmerov:

Opis operácie: výstavba, rekonštrukcia, modernizácia, dostavba kanalizácie, vodovodu, alebo čistiarne odpadových vôd;

Opis operácie: výstavba a rekonštrukcia miestnych komunikácií, lávok, mostov, chodníkov a záchytných parkovísk, autobusových zastávok – za predpokladu, že prispievajú k ekonomickému rozvoju, verejnému záujmu, k rozvoju vidieckeho cestovného ruchu a bezpečnosti obyvateľov, výstavba, rekonštrukcia a údržba odvodňovacích kanálov, prehlbovanie existujúcich obecných studní.

Podopatrenie: 7.4 Podpora investícií do zriaďovania, zlepšenia alebo rozšírenia miestnych základných služieb pre vidiecke obyvateľstvo vrátane služieb v oblasti voľného času a kultúry a do súvisiacej infraštruktúry:

Názov operácie: Investície do vytvárania, zlepšovania alebo rozširovania miestnych základných služieb vrátane voľného času a kultúry a súvisiacej infraštruktúry

Opis operácie: investície súvisiace so zlepšovaním vzhľadu obcí a s vytváraním podmienok pre trávenie voľného času vrátane príslušnej infraštruktúry – úprava verejných priestranstiev, tvorba parkov, výstavba/rekonštrukcia/modernizácia športovísk a detských ihrísk, amfiteátrov, investície do rekonštrukcie nevyužívaných objektov v obci pre komunitnú/spolkovú činnosť vrátane rekonštrukcie existujúcich kultúrnych domov;

zriadenie nových, prístavba, prestavba, rekonštrukcia a modernizácia existujúcich domov smútku vrátane ich okolia,

investície súvisiace so zvyšovaním kvality života obyvateľov – investície spojené s odstraňovaním malých tzv. divokých skládok odpadov resp. opusteného odpadu,



Investície súvisiace so zvýšením bezpečnosti a prevencie proti vandalizmu na verejných priestoroch (montáž kamerových systémov a iných bezp. prvkov),

investície súvisiace s vytváraním podmienok pre rozvoj podnikania – rekonštrukcie nevyužívaných objektov v obci pre podnikateľskú činnosť, výstavba/rekonštrukcia tržníc pre podporu predaja miestnych produktov.

Podopatrenie: 7.5 Podpora investícií pre verejné využívanie rekreačnej infraštruktúry, informačnej a drobnej infraštruktúry cestovného ruchu

Názov operácie: Rozvoj a marketing vidieckeho cestovného ruchu

Opis operácie: investície, ktoré súvisia s vytvorením, udržiavaním, obnovou a skvalitňovaním turisticky zaujímavých bodov a miest vrátane príslušnej infraštruktúry - kultúrne a prírodné dedičstvo, národné kultúrne pamiatky a pamiatkové územia, prírodné úkazy, historické, prírodné a iné zaujímavosti, zriadenie múzejných zariadení a galerijných zariadení a pod.;

Opis operácie: investície do rekreačnej infraštruktúry, turistických informácií a informačných tabúl v turistických lokalitách na verejné využitie, budovanie drobných obslužných zariadení pre turistov;

Opis operácie: marketing a manažment služieb vidieckeho cestovného ruchu a propagácie územia rôznymi formami (tlačené/elektronické formy propagácie, podujatia zamerané na propagáciu veľtrhy ...)

Opis operácie: budovanie, rekonštrukcia náučných chodníkov, cykloturistických chodníkov, ich napojenie na náučné chodníky, budovanie doplnkovej infraštruktúry (odpočinkové miesta, prístrešky, stojany na bicykle a pod.), výstavba vyhliadkových veží, budovanie, údržba a obnova cykloturistického značenia na existujúcich cykloturistických trasách;

Opis operácie: informačné body, smerové tabule.

OPATRENIE 19 LEADER:

Podopatrenie: 19.1 Prípravná podpora

Názov operácie: Budovanie kapacít, tréningy a sieťovanie za účelom prípravy a implementácie stratégie miestneho rozvoja

Podopatrenie: 19.2: Podpora implementácie operácií v rámci stratégie miestneho rozvoja vedeného komunitou

Názov operácie: Implementácia opatrení v rámci CLLD

Podopatrenie 19.3 Príprava a vykonávanie činností spolupráce miestnych akčných skupín

Názov operácie: Príprava a vykonávanie projektov spolupráce MAS

Podopatrenie 19.4: Chod miestnej akčnej skupiny a animácia s rovnakým obsahom operácie.



V rámci OP PRV sú v novom programovom období 2014 – 2020 osobitne podporované aktivity pre miestnych partnerov regionálneho rozvoja na vidieku v rámci:

OPATRENIE 6: ROZVOJ POĽNOHOSPODÁRSKÝCH PODNIKOV a podnikateľskej činnosti,

Podopatrenie: 6.4. Podpora investícií do vytvárania a rozvoja nepoľnohospodárskych činností

Názov operácie: Uľahčenie diverzifikácie a vytváranie pracovných miest vo vidieckych oblastiach.

Nasledovné činnosti sú podporované pre podnikateľské subjekty pôsobiace v poľnohospodárstve i mimo neho vrátane nových podnikateľských subjektov:

Činnosť 1: činnosti spojené s vidieckym cestovným ruchom a agroturistikou, rekreačné a relaxačné činnosti, vzdelávanie a vytvorenie konferenčných priestorov, RaM ubytovacích zariadení do 10 miest v rámci modernizácie areálu na rozvoj rekreačných a relaxačných činností;

Činnosť 2: činnosti spojené s poskytovaním služieb pre deti, seniori a občania so zníženou schopnosťou pohybu. hipoterapia, animoterapia, lesná pedagogika a pod., kt prispievajú k rekonvalescencii, lepšiemu začleneniu do spoločenského života, zvýšeniu motoriky

Činnosť 3: spracovanie a uvádzanie na trh produktov mimo poľnohospodárstva a potravinárstva.

V rámci OP KŽP – Kvalita životného prostredia sú pre samosprávy prístupné zdroje na financovanie aktivít:

Prioritnej osi č. 1. Využívanie prírodných zdrojov rozvojom environmentálnej infraštruktúry.

Prioritnej osi č. 4. Energeticky efektívne nízkouhlíkové hospodárstvo.

Podrobné podmienky poskytovania nenávratných finančných prostriedkov vo forme dotácií z fondov rozvoja vidieka a z fondu rozvoja EÚ sú stanovené v programových materiáloch, príručkách a podporných materiáloch a v konkrétnych výzvach na predkladanie žiadostí o nenávratný finančný príspevok – ŽoNFP zverejňovaných na stránkach riadiacich orgánov operačných programov, na stránkach sprostredkovateľských orgánov, v nrodnej sieti regionálnych rozvojových agentúr a na stránkach samosprávnych krajov – centrálne na stránke Centrálného koordinačného orgánu MDVRR SR <http://www.mindop.sk/>.



6.1. Rozdelenie financií na programovacie obdobie

Finančný plán PHSR na obdobie 2015 – 2020 (n+2)

Rozdelenie jednotlivých objemov finančných prostriedkov potrebných na zabezpečenie projektov v jednotlivých rokoch realizácie a podľa jednotlivých prioritných oblastí je nasledovné:

Prioritná oblasť /rok	RN SPOLU	2015	2016	2017	2018	2019	2020	2021	2022
Hospodársky rozvoj	674,4	16,4	43,1	179	180	139,6	116	0	0
Sociálny rozvoj	5066	214	869	967	562	827,3	727	458	458
Environmentálny rozvoj	970	0	96,5	314	502	28,5	28,5	0	0
SPOLU:	6710,4	230,4	1009	1460	1244	995,4	872	458	458

Formulár č. F 5 – Indikatívny rozpočet - sumarizácia (zdroj: vlastné spracovanie)

Rozdelenie potrieb finančných prostriedkov v jednotlivých rokoch je časovo pomerne nerovnomerné s nábehom v prvých dvoch rokoch, s vrcholom v strede obdobia v rokoch 2017 a 2018 a s utlmovaním v závere programového obdobia.

Toto utlmovanie je zvyčajne iba administratívne, zo skúseností programového obdobia 2007 – 2013 sa javí reálne spomalenie nábehu v prvých dvoch až troch rokoch programového obdobia a sústredenie čerpania zdrojov na druhú polovicu obdobia so sklzom a presunom čerpania finančnej pomoci až po roku 2020 podľa pravidla n+2 s predpokladom uplatnenia pravidla až n+3.

Vo vnútornej štruktúre finančnej náročnosti implementácie PHSR je stúpajúci nábeh projektov v oblasti hospodárskeho rozvoja zo 16,4 tis. EUR v roku 2015 na až 180 tis. EUR za rok 2018. Prudký nábeh plánovaných objemov realizácie projektov je hlavne v prioritnej oblasti č. 2. Sociálny rozvoj v rokoch 2016 a 2017 čo je spôsobené prekryvaním etáp veľkého počtu projektov a prudkým nábehom výstavby RD v nových lokalitách.

Tento časový postup realizácie bude optimalizovaný podľa dostupnosti zdrojov z PRV na obnovu infraštruktúry obcí.



Podrobný finančný plán realizácie jednotlivých projektov a rozdelenia finančných prostriedkov na ich zabezpečenie do rokov obsahuje Formulár č. F 5a – Indikatívny rozpočet - podrobný po projektoch :

Projekt/Aktivita (číslo a názov projektu z formulára P)	Roky realizácie	RN Spolu (tis. EUR)	2015	2016	2017	2018	2019	2020	2021	2022
1. Spracovanie PHSR obce na roky 2015 - 2020	07/2015 09/2015	0,4	0,4							
29. Priebežná kontrola a aktualizácia PHSR, implementácia Akčných plánov	Priebežne 10/2015 12/2020	5	0	1	1	1	1	1		
30. Príprava rozvojových projektov obce a účasť na regionálnych projektoch	Priebežne 10/2015 12/2020	30	5	5	5	5	5	5		
4. Rozšírenie kamerového systému na zvýšenie ochrany majetku a bezpečnosti občanov	10/2015 12/2015	11	11							
10. Dobudovanie chodníka na hlavnej ulici II. etapa (0,84 km)	08/2016 12/2017	126		37,06	88,94					
15. Rekonštrukcia MK lokalita za Humnami a okolie 1,5 km)	07/2017 05/2019	225			58,7	117,4	48,91			
18. Rekonštrukcia autobusových zastávok a príslušenstva na území obce - 4 ks	08/2018 11/2018	32				32				
21. Rekonštrukcia povrchov miestnych komunikácií a chodníkov – II. etapa, vybudovanie verejných parkovísk pri kostole, pri dome smútku a pri ZŠ	06/2019 10/2020	145					59,71	85,29		
12. Diversifikácia prevádzok agrosektora k vyššiemu zhodnocovaniu agroproduktov vrátane ich predaja, vybudovanie strediska služieb a remesiel	10/2016 10/2020	100			25	25	25	25		
Hospodársky rozvoj		674,4	16,4	43,06	178,6	180,4	139,6	116,3	0	0
2. Vybudovanie detského ihriska "Detský raj" v areáli MŠ	08/2015 11/2015	7	7							
3. Rekonštrukcia kotolne MŠ II. etapa	08/2015 11/2015	10	10							
5. Modernizácia technického vybavenia a inventáru ŠJ	09/2015 06/2016	10	4	6						
6. Rekonštrukcia kotolne ZŠ, ŠJ a Telocvične - odstránenie havarijného stavu	04/2016 10/2016	120		120						
13. Vybudovanie klubu mládeže v priestoroch KD alebo ZŠ	10/2016 12/2019	60		4,615	18,46	18,46	18,46			
19. Rekonštrukcia vnútorných rozvodov energosietí v budovách ZŠ, MŠ, ŠJ a Telocvične (elektrina, voda, kúrenie, osvetlenie, sanita)	08/2018 06/2019	150				68,18	81,82	0		
20. Výstavba Centra komunitnej starostlivosti / DSS s celodennou starostlivosťou pre prestárlych občanov – 60 lôžok	09/2018 12/2020	700				100	300	300		
27. Podpora obnovy kultúrnych pamiatok na území obce	06/2018 12/2020	10				2	4	4		
28. Podpora rozvoja turizmu a cest. ruchu - remeselných a tvorivých dielní, tradičných trhov výrobkov a služieb, záhradkárstva a ovocinárstva s účasťou miestnych spolkov, OZ a NO	Priebežne 10/2015 12/2020	30	5	5	5	5	5	5		



PHSR OBCE ZEMIANSKE SADY 2015 - 2020

31. Podpora občianskych združení v rozvoji kultúrnych aktivít na území obce (miestnych tradícií a umenia) aktivitami miestnych spolkov a združení podľa ročného kalendára akcií	Priebežne 10/2015 12/2020	18	3	3	3	3	3	3	3	3
32. Podpora voľnočasových, športových a turistických aktivít na území obce a činnosti športových klubov a záujmových združení (poľovníctvo, rybárstvo a pod.)	Priebežne 10/2015 12/2020	12	2	2	2	2	2	2	2	2
33. Zviditeľnenie histórie a súčasnosti obce - tlačoviny, propagácia, monografie	Priebežne 10/2015 12/2020	18	3	3	3	3	3	3	3	3
8. Vybudovanie nájomných RD obytná zóna Kriačiny IV. 14 ks skupinové RD - 1x4 RD, 2x5RD vrátane MK a IS	04/2016 12/2017	721	0	309	412	0	0	0	0	0
9. Výstavba 4 RD stavebný obvod B9 PRI MŠ (bungalovy)	07/2016 12/2017	320	0	106,7	213,3	0	0	0	0	0
22. Pokračovanie výstavby RD - stavebné obvody Kriačiny I. , Kriačiny II. - 10 + 6 RD	Priebežne 01/2015 12/2022	1280	80	160	160	160	160	160	200	200
23. Výstavba a rekonštrukcia RD v zástavbe – 20 RD	Priebežne10/2015 12/2022	1600	100	150	150	200	250	250	250	250
Sociálny rozvoj		5066	214	869,3	966,8	561,6	827,3	727	458	458
7. Zvyšovanie účinnosti systému separ. zberu odpadov - zahustenie kontajnerov, obnova a doplnenie techniky na údržbu verejnej zelene	07/2016 12/2016	45		45						
11. Dobudovanie kanalizácie (0,25 km, sč. 132 až 144) a rozšírenie ČOV zo 450 na 900 EO	08/2016 11/2018	355		35,5	142	177,5				
14.Vybudovanie spoločného zberného dvora bioodpadu, resp. účasť na spoločnom projekte siete zberných dvorov odpadov v rámci OZ	05/2017 04/2018	100			50	50				
16. Rekonštrukcia Kultúrneho domu - zníženie energetickej náročnosti verejných budov, výmena energozdrojov s využitím OZE (zníženie stropov, modernizácia tepelných zdrojov, solárne kolektory)	07/2017 10/2018	250			93,75	156,3				
17. Obnova a dovybavenie verejných priestranstiev – výsadba zelene, oddychová zóna s fontánou, športový chodník pre deti a mládež	07/2018 11/2018	90				90				
24. Zapojenie obce do siete regionálnej spolupráce, spoločné projekty, aktívna účasť obce na tvorbe ISRÚ / RIUS. Cezhraničná spolupráca s družobnou obcou Lukov v oblasti kultúry a športu.	Priebežne07/2016 12/2020	30		6	6	6	6	6		
25. Budovanie tematických náučných chodníkov (vinársky, turistický, ľudových tradícií, historický a pod) s ich pripojením na turistické trasy a cyklotrasy v regióne, resp. do regionálnej siete	Priebežne 07/2016 12/2020	50		10	10	10	10	10		
26.Spoločný projekt Cyklotrasa Sereď - Zemianske Sady - Hlohovec mimo ochrannej hrádze Váhu	Priebežne 07/2017 12/2020	50			12,5	12,5	12,5	12,5		
Environmentálny rozvoj		970	0	96,5	314,3	502,3	28,5	28,5	0	0

Formulár č. F 5a – Indikatívny rozpočet – podrobný po projektoch (zdroj: vlastné spracovanie)

V spracovanom indikatívnom rozpočte sú rozpočtované všetky náklady projektov realizovaných na území obce vrátane navrhovaných ako spoločné projekty v rámci regionálnej územnej spolupráce.



6.2. Finančný rámec PHSR

Celkový finančný rámec PHSR obce Zemianske Sady na roky 2015 – 2020 s výhľadom do roku 2022 je nasledovný (údaje v tis. EUR):

Formulár č. F 6 - Finančný rámec pre realizáciu PHSR obce Zemianske Sady

Opatrenie	Kód a názov projektu/aktivity	Klasifikácia a stavieb - trieda	Hlavný ukazovateľ - výsledku, dopadu	Termín začatia a ukončenia projektu / aktivity	RN Spolu (tis. EUR)	Verejné zdroje celkom	Verejné zdroje		Súkromné zdroje	Úverové zdroje	EIB príspevok (informatívne)	Iné zdroje ŠFRB	Národné zdroje		
				mesiac/rok - mesiac/rok			Národné celkom	EÚ (EŠIF) celkom					spolu fin. ŠR a dotácie	VUC	Obec
					a= b+e+f+g+h	b=c+d	c	d	e	f	g	h	i	j	k
1.1.	1. Spracovanie PHSR obce na roky 2015 - 2020	-	platný programový dokument	07/2015 09/2015	0,4	0,4	0,4								0,4
1.1.	29. Priebežná kontrola a aktualizácia PHSR, implementácia Akčných plánov	-	platný programový dokument	Priebežne 10/2015 12/2020	5	5	5								5
1.1.	30. Príprava rozvojových projektov obce a účasť na regionálnych projektoch	-	počet projektov s PD	Priebežne 10/2015 12/2020	30	30	30								30
1.2.	4. Rozšírenie kamerového systému na zvýšenie ochrany majetku a bezpečnosti občanov	2224 miestne telek rozvody	úspora nákladov na údržbu majetku	10/2015 12/2015	11	11	2,1	8,9					1,6		0,6
1.2.	10. Dobudovanie chodníka na hlavnej ulici II. etapa (0,84 km)	2112 - MK, 2141 - CS	0,84 km chodníkov	08/2016 12/2017	126	126	18,9	107,1					18,9		0
1.2.	15. Rekonštrukcia MK lokalita za Humnami a okolie 1,5 km)	2112 - MK, 2141 - CS	1,5 km rekonštruov. MK	07/2017 05/2019	225	225	33,75	191,25					33,75		0



PHSR OBCE ZEMIANSKÉ SADY 2015 - 2020

1.2.	18. Rekonštrukcia autobusových zastávok a príslušenstva na území obce - 4 ks	2112 - MK, 2141 - CS	4 ks rekonštruov. zástaviek SAD	08/2018 11/2018	32	32	4,8	27,2					4,8	0	
1.2.	21. Rekonštrukcia povrchov miestnych komunikácií a chodníkov – II. etapa, vybudovanie verejných parkovísk pri kostole, pri dome smútku a pri ZŠ	2141 - CS	2,2 km rekonštruov. MK, 4,4 km chodníkov, 30 parkovacích miest	06/2019 10/2020	145	145	21,75	123,25					21,75	0	
1.3.	12. Diverzifikácia prevádzok agrosektora k vyššiemu zhodnocovaniu agroproduktov vrátane ich predaja, vybudovanie strediska služieb a remesiel	1230/1271 /1251	počet rekonštr. objektov/ nových prac. miest, počet nových služieb	10/2016 10/2020	100	40	6	34	60				6	0	
Prioritná oblasť 1. Hospodársky rozvoj					674,4	614,4	122,7175	491,6825	60	0	0	0	86,7675	0	35,95
2.1.	2. Vybudovanie detského ihriska "Detský raj" v areáli MŠ	2412 šport stavby	kapacita, využiteľnosť	08/2015 11/2015	7	7	7						5	2	
2.1.	3. Rekonštrukcia kotolne MŠ II. etapa	1263 - MŠ, budovy vzdel.	kapacita MŠ, využiteľnosť	08/2015 11/2015	10	10	10						9	1	
2.1.	5. Modernizácia technického vybavenia a inventáru ŠJ	1263 - MŠ, budovy vzdel.	počet rekonštr. objektov	09/2015 06/2016	10	10	10						5	4	1
2.1.	6. Rekonštrukcia kotolne ZŠ, ŠJ a Telocvične - odstránenie havarijného stavu	1263 - MŠ, budovy vzdel.	počet rekonštr. objektov	04/2016 10/2016	120	120	120						108	12	
2.1.	13. Vybudovanie klubu mládeže v priestoroch KD alebo ZŠ	1263 /1122	kapacita, počet návštevníkov	10/2016 12/2019	60	60	60						54	6	
2.1.	19. Rekonštrukcia vnútorných rozvodov energosietí v budovách ZŠ, MŠ, ŠJ a Telocvične (elektrina, voda, kúrenie, osvetlenie, sanita)	1263 ZŠ budovy vzdel.	úspora energií	08/2018 06/2019	150	150	22,5	127,5					22,5	0	
2.1.	20. Výstavba Centra komunitnej starostlivosti / DSS s celodennou starostl. pre prestárlych občanov – 60 lôžok	1264 Zariad. soc. starostl.	60 lôžok soc. starostlivosti	09/2018 12/2020	700	280	42	238	420				42	0	



PHSR OBCE ZEMIANSKÉ SADY 2015 - 2020

2.2.	27. Podpora obnovy kultúrnych pamiatok na území obce	1273 hist.pamiatky	ks renovov. kultúr. pamiatok	06/2018 12/2020	10	7	7		3				3	4
2.2.	28. Podpora rozvoja turizmu a cest. ruchu - remeselných a tvorivých dielní, tradičných trhov výrobkov a služieb, záhradkárstva a ovocinárstva s účasťou miestnych spolkov, OZ a NO	-	počet akcií / počet účastníkov	Priebežne 10/2015 12/2020	30	21	21		9				9	12
2.2.	31. Podpora občianskych združení v rozvoji kultúrnych aktivít na území obce (miestnych tradícií a umenia) aktivitami miestnych spolkov a združení podľa ročného kalendára akcií	-	počet akcií / počet účastníkov	Priebežne 10/2015 12/2020	18	12,6	12,6		5,4				5,4	7,2
2.2.	32. Podpora voľnočasových, športových a turistických aktivít na území obce a činnosti športových klubov a záujmových združení (poľovníctvo, rybárstvo a pod.)	-	počet akcií / počet účastníkov	Priebežne 10/2015 12/2020	12	8,4	8,4		3,6				3,6	4,8
2.2.	33. Zviditeľnenie histórie a súčasnosti obce - tlačoviny, propagácia, monografie	-	počet akcií / počet účastníkov	Priebežne 10/2015 12/2020	18	16,2	16,2		1,8				1,8	14,4
2.3.	8. Vybudovanie nájomných RD obytná zóna Kriačiny IV. 14 ks skupinové RD - 1x4 RD, 2x5RD vrátane MK a IS	1110	14 nových nájomných RD	04/2016 12/2017	721	216	216		0			505	216	0
2.3.	9. Výstavba 4 RD stavebný obvod B9 PRI MŠ (bungalovy)	1110	4 nové RD	07/2016 12/2017	320	0	0		224			96	0	0
2.3.	22. Pokračovanie výstavby RD - stavebné obvody Kriačiny I. , Kriačiny II. - 10 + 6 RD	1110	16 nových RD	Priebežne 01/2015 12/2022	1280	0	0		896	128		256	0	0
2.3.	23. Výstavba a rekonštrukcia RD v zástavbe – 20 RD	1110, 1122	20 nových /rekonštr. RD	Priebežne 10/2015 12/2022	1600	0	0		1120	160		320		0
	Prioritná oblasť 2. Sociálny rozvoj				5066	918,2	552,7	365,5	2682,8	288	0	1177	461,5	26,8
3.1.	7. Zvyšovanie účinnosti systému separ. zberu odpadov - zahustenie kontajnerov, obnova a doplnenie techniky	2420	nárast objemu vyseparovaného odpadu	07/2016 12/2016	45	45	6,75	38,25					6,75	0



PHSR OBCE ZEMIANSKÉ SADY 2015 - 2020

	na údržbu verejnej zelene													
3.1.	11. Dobudovanie kanalizácie (0,25 km, sč. 132 až 144) a rozšírenie ČOV zo 450 na 900 EO	2223 - Miestne kanalizácie	60 ks nových prípojok, 0,25 km kanalizácie nárast +450 EO	08/2016 11/2018	355	355	53,25	301,75					53,25	0
3.1.	14. Vybudovanie spoločného zberného dvora bioodpadu, resp. účasť na spoločnom projekte siete zberných dvorov odpadov v rámci OZ	2420	% separovaného odpadu	05/2017 04/2018	100	100	15	85					15	0
3.2.	16. Rekonštrukcia Kultúrneho domu - zníženie energetickej náročnosti verejných budov, výmena energozdrojov s využitím OZE (zníženie stropov, modernizácia tepel. zdrojov, solárne kolektory)	2224	úspora x MWh el. energie	07/2017 10/2018	250	250	37,5	212,5					37,5	0
3.3.	17. Obnova a dovybavenie verejných priestranstiev – výsadba zelene, oddychová zóna s fontánou, športový chodník pre deti a mládež	2412	km náučného chodníka, počet návštevníkov	07/2018 11/2018	90	90	13,5	76,5					13,5	0
3.3.	24. Zapojenie obce do siete regionálnej spolupráce, spoločné projekty, aktívna účasť obce na tvorbe ISRÚ / RIUS. Cezhraničná spolupráca s družobnou obcou Lukov v oblasti kultúry a športu.	2412	m2 rekonštr. plochy, počet návštevníkov	Priebežne 07/2016 12/2020	30	30	4,5	25,5					4,5	0
3.3.	25. Budovanie tématických náučných chodníkov (vinársky, turistický, ľudových tradícií, historický a pod) s ich pripojením na turistické trasy a cyklotrasy v regióne, resp. do regionálnej siete	2412	km cyklo chodníka, počet návštevníkov	Priebežne 07/2016 12/2020	50	50	7,5	42,5					7,5	0
3.3.	26. Spoločný projekt Cyklotrasa Sereď - Zemianske Sady - Hlohovec mimo ochrannej hrádze Váhu	2412	m2 rekonštr. plochy, počet návštevníkov	Priebežne 07/2017 12/2020	50	50	7,5	42,5					7,5	0
	Prioritná oblasť 3. Environmentálny rozvoj				970	970	145,5	824,5	0	0	0	0	145,5	0



PHSR OBCE ZEMIANSKÉ SADY 2015 - 2020

Formulár č. F 6 - Finančný rámec pre realizáciu PHSR obce Zemianske Sady – rekapitulácia

Prioritná oblasť /rok	RN Spolu (tis. EUR)	Verejné zdroje celkom	Verejné zdroje		Súkromné zdroje	Úverové zdroje	EIB príspevok (informat.)	Iné zdroje ŠFRB	Národné zdroje			ročný priemer	RN (tis. EUR)
			Národné celkom	EÚ (EŠIF) celkom					spolufin. ŠR a dotácie	VUC	Obec		
Hospodársky rozvoj	674,4	614,4	122,7	491,6	60	0	0	0	86,7	0	35,9	5,99	674,4
Sociálny rozvoj	5066	918,2	552,7	365,5	2682,8	288	0	1177	461,5	26,8	64,4	10,73	5066
Environmentálny rozvoj	970	970	145,5	824,5	0	0	0	0	145,5	0	0	0,00	970
SPOLU:	6710,4	2502,6	820,9	1681,6	2742,8	288	0	1177	693,7	26,8	100,3	16,73	6710,4



6.3. Model viaczdrojového financovania projektov

Obec vlastnou činnosťou nevytvára, ani zo štátneho rozpočtu nedostáva dostatok finančných zdrojov na zabezpečenie trvalo udržateľného rozvoja obce v oblasti hospodárskeho rozvoja, sociálnej politiky i životného prostredia, prostriedky na kapitálové výdavky dostáva obec od štátu iba na základe jednotlivých žiadostí o poskytnutie dotácií alebo na základe úspešných ŽoNFP z Operačných programov financovaných z Eurofondov a ŠR. Žiadne systémové opatrenia plánovaný rozpisom kapitálových výdavkov pre obce zo ŠR nie sú zo strany štátu dlhodobo uplatňované (platné v celoštátnom meradle).

Pre realizáciu rozvojových projektov zabezpečujúcich vytvorenie hlavne infraštruktúrnych podmienok pre naplnenie cieľov trvale udržateľného rozvoja musí obec využívať model viaczdrojového financovania jednotlivých opatrení, aktivít, projektov za účasti všetkých sociálno-ekonomických partnerov v území a v prepojení obecného rozpočtu na programový rozpočet VÚC, na štátny rozpočet a v súlade s Národnou stratégiou regionálneho rozvoja a Partnerskou zmluvou SR na programové obdobie 2014 – 2020 hlavne na využitie prostriedkov z fondov EÚ.

Tabuľky financovania projektov PHSR podľa priorít a opatrení - viaczdrojový model

Na základe dostupných údajov o predpokladaných pravidlách spolufinancovania aktivít z Operačných programov NSRR SR na roky 2014 2020 bol zostavený ako súčasť finančného plánu nasledovný viaczdrojový model financovania projektov PHSR 2015 -2020:

Prioritná oblasť	RN Spolu (tis. EUR)	Verejné zdroje celkom	Verejné zdroje		Súkromné zdroje	Úverové zdroje	EIB príspev. (infor.)	Iné zdroje ŠFRB	Národné zdroje		
			Národné celkom	EÚ (EŠIF) celkom					spolufin. ŠR a dotácie	VUC	Obec
Hospodársky rozvoj	674,4	614,4	122,7	491,7	60,0	0,0	0,0	0,0	86,8	0,0	36,0
Sociálny rozvoj	5066,0	918,2	552,7	365,5	2682,8	288,0	0,0	1177,0	461,5	26,8	64,4
Environmentálny rozvoj	970,0	970,0	145,5	824,5	0,0	0,0	0,0	0,0	145,5	0,0	0,0
SPOLU:	6710,4	2502,6	820,9	1681,7	2742,8	288,0	0,0	1177,0	693,8	26,8	100,4

Formulár F 7 – Viaczdrojový model financovania PHSR 2015 – 2020 – údaje celkom (zdroj: vlastné sprac.)



Vo forme viaczdrojového modelu financovania je spracovaný aj celkový finančný rámec PHSR 2015 – 2020 v kapitole 6.2 formulár F6.

Ako vidieť z údajov zostaveného finančného modelu a finančného rámca, obec môže zabezpečiť realizáciu celého PHSR 2015 – 2020 pri využití viaczdrojového financovania s vlastnými zdrojmi vo výške 100,4 tis. EUR, t.j. v priemere vo výške 16,73 tis. EUR ročne počas 6 rokov programového obdobia. Táto varianta financovania je pre obec minimálna, nakoľko:

Ako vidieť z údajov formuláru F7 pri najoptimálnejšom postupe realizácie plánovaných rozvojových projektov obce sa predpokladá vynaloženie vlastných zdrojov obce na spolufinancovanie všetkých projektov z eurofondov vo výške 0 %, t.j. počíta sa s plnou návratnosťou vynaložených oprávnených nákladov aj na projektovú dokumentáciu a implementáciu projektov financovaných z prostriedkov EÚ so spoluúčasťou štátneho rozpočtu SR. To predpokladá aj optimálny postup financovania projektov v rámci operačných programov OP PRV i OP KŽP, ktoré sú pre obec rozhodujúce. Spolufinancovanie obce nie je vyžadované u projektov technickej, sociálnej i environmentálnej infraštruktúry. Na tejto úrovni je potreba zdrojov obce primeraná vlastným zdrojom, ktoré obec môže predovšetkým na prípravu projektov vynaložiť.

Financovanie rozvojových projektov podľa prioritných skupín:

Prioritná skupina 1. Hospodársky rozvoj:

Na zabezpečenie rozvojových projektov Prioritnej skupiny I. Hospodársky rozvoj sa predpokladá v spracovanej minimalistickom variante vynaloženie vlastných finančných prostriedkov obce v objeme 36 tis. EUR, t.j. cca 5,99 tis. EUR/rok, čo je pod úrovňou nákladov minulého obdobia, teda tento postup je ekonomicky únosný.

Prioritná skupina 2. Sociálny rozvoj:

Najviac prostriedkov sa predpokladá obcou z vlastných zdrojov vynaložiť na zabezpečenie projektov sociálneho rozvoja vo výške 64,4 tis. EUR, t.j. v priemere cca 10,73 tis. EUR ročne, čo je tiež pre obec ekonomicky únosné a dosiahnuteľné bez významného obmedzenia funkcií pri výkone správy územia.

Prioritná skupina 3. Environmentálny rozvoj:

Spolufinancovanie rozvojových projektov obce v skupine 3 sa nepredpokladá.



Navrhnutý model financovania kladie mimoriadnu náročnosť na vynakladanie nákladov s plnou hospodárnosťou a s predpokladom preukázania ich oprávnenosti na realizáciu projektov, nakoľko iba pri splnení tejto podmienky môže byť dosiahnuté ich preplatenie alebo vrátenie finančných prostriedkov vopred vynaložených obcou na prípravu projektov hlavne nákladov na technickú dokumentáciu stavieb.

Vzhľadom na analyzovaný ekonomický potenciál obce, jej súčasnú finančnú situáciu, nízku úverovú záťažnosť a z toho vyplývajúci dobrý prístup k prípadným úverovým zdrojom, je realizácia PHSR pri obstaraní plánovaných externých zdrojov reálna.

Výška spolufinancovania rozvojových projektov z vlastných zdrojov obce v novom programovom období 2015 – 2020 je na úrovni cca 1,50 % z celkového rozpočtu PHSR.

Aj po vylúčení súkromných investícií je podiel finančných nákladov obce iba 3,70 % z celkového rozpočtu projektov zahrnutých v PHSR.

PHSR je teda postavený z hľadiska použitia zdrojov obce vysoko hospodárne.

Na finančnom zabezpečení rozpočtu PHSR 2015 – 2022 sa najväčším podielom vo výške 40,87 % podieľajú súkromné zdroje orientované hlavne do rozvoja bývania. Druhý najvýznamnejší zdroj financovania tvoria predpokladané nenávratné finančné prostriedky čerpané z EŠIF – eurofondov hlavne prostredníctvom Operačných programov PRV a KŽP – celkom 25,06 % rozpočtu PHSR. Spolu s národnými zdrojmi (spolufinancovanie zo ŠR + otácie VUC + obecný rozpočet) v podiele 12,23 % sú tieto verejné zdroje druhým najvýznamnejším zdrojom financovania rozpočtu PHSR – podiel 37,29 %. Významnú položku zdrojov rozpočtu PHSR tvoria prostriedky ŠFRB na podporu rozvoja bývania (17,54%) a očakávané úverové návratné zdroje pre súkromný sektor (4,29 %).

Pri dobrom fungovaní systému poskytovania dotácií zo štátneho rozpočtu a z Eurofondov je Program hospodárskeho a sociálneho rozvoja obce na roky 2015 - 2020 s výhľadom do roku 2022 reálne zabezpečiteľný a to s vysokou rentabilitou vynaložených vlastných finančných prostriedkov obce.



6.4. Hodnotiace tabuľky pre výber projektov

Vo vnútorných podmienkach obce, ktorá okrem ZŠaMŠ neriadi žiadnu skupinu subjektov nevzniká žiadne konkurenčné prostredie pre posudzovanie, hodnotenie a výber projektov pri ich zaraďovaní do PHSR, do Akčného plánu alebo pri vstupe do realizácie. Takéto konkurenčné prostredie pri výbere projektov vzniká len v obmedzenej forme pri posudzovaní obsahu PHSR a jednotlivých projektov v obecnom zastupiteľstve.

Posudzovať úplnosť a kvalitu projektu z hľadiska jeho konkurencieschopnosti je mimoriadne dôležité a potrebné pri spracovaní žiadostí o dotácie zo ŠR a z Eurofondov. Vtedy musí obec uplatniť konkrétne kritériá stanovené riadiacim orgánom príslušného Operačného programu alebo v jednotlivých výzvach na predkladanie žiadostí o NFP / dotáciu.

Obec v internej príprave investičných projektov uplatňuje nasledovné kritériá, ktoré sú východiskom pre hodnotenie a výber projektov:

1. platná projektová dokumentácia a stavebné povolenie / ohlásenie stavby,
2. vysporiadané vlastnícke vzťahy k majetku dotknutému projektom
3. zabezpečené, alebo preukazne zabezpečiteľné predfinancovanie projektu
4. dobrý podnikateľský a finančný plán pre ziskové projekty
5. preukazný súlad projektu s hlavnými plánovacími a programovými dokumentami - UPN a PHSR a odvetvovými dokumentami napr. Program rozvoja bývania v prípade výstavby bytov, hodnotiace kritériá OP PRV a OP KŽP a pod.

Por	Hodnotiaca Kategória	Hodnotiace kritérium	Hodnotenie Spĺňa / Nespĺňa	Počet bodov
		(stanovia sa minimálne tri kritériá)		0 až 5

Výsledok hodnotenia			Body
Priorita	projekt nie je prioritný, realizácia nemá výrazný vplyv na naplnenie cieľa	nízka	<0 ; 5>
	projekt je prioritný pre napĺňanie cieľa ale nezabezpečuje jeho úplné dosiahnutie	stredná	<6 ; 9>
	projekt je pripravený a má výrazný vplyv na napĺňanie cieľa a zabezpečuje jeho úplné dosiahnutie	vysoká	<10;15>

Formulár č. F 2 – Hodnotiaca tabuľka pre výber projektov (zdroj: vlastné spracovanie)



7. ZÁVER

Program hospodárskeho rozvoja a sociálneho rozvoja obce Zemianske Sady bol spracovaný na základe zadania projektu schváleného obecným zastupiteľstvom. Vychádza z prioritných potrieb obce a z možností ich realizácie s cieľom zlepšovať životné podmienky jej obyvateľov a zvyšovať konkurencieschopnosť lokality i regiónu. Je otvoreným dokumentom, spracovaným na úrovni poznania a hodnotenia vývoja obce, jej potenciálu a perspektív k 31.12.2014. Je živým dokumentom, ktorého obsah je potrebné v priebehu realizácie pravidelne vyhodnocovať a aktualizovať v termínoch podľa rozhodnutia samosprávy.

Program je spracovaný v súlade s Národným rozvojovým plánom Slovenska s nadväzujúcimi Sektorovými operačnými programami, v súlade s novým Územným plánom regiónu Trnavského samosprávneho kraja a v súlade s platným Programom hospodárskeho a sociálneho rozvoja TTSK.

Vzhľadom k tomu, že PHSR ako nový strategický dokument nevytvára rámec pre projekt alebo činnosť podľa prílohy č. 8 zákona č. 24/2006 Z.z. o posudzovaní vplyvov na životné prostredie a rieši ani nevyplýva na územia NATURA 2000, podľa EIA/SEA sa neposudzuje. PHSR bude realizovaný v podmienkach existujúceho stavu ekonomického potenciálu a prognózy očakávaného vývoja obce i regiónu. Predpoklady pre plnenie stanovených zámerov obce do roku 2020 sú, pri obstaraní externých zdrojov z fondov EÚ a SR a pri intenzifikácii tvorby vlastných zdrojov obce, reálne.

Zodpovednosť za administratívne zabezpečenie a za postupnú realizáciu jednotlivých aktivít obsiahnutých v PHSR má Obecné zastupiteľstvo ako kolektívny riadiaci orgán, starosta obce a príslušné komisie zriadené pri Obecnom zastupiteľstve. Predpokladom pre úspešnú realizáciu rozvojových zámerov obce je aktívny prístup volených zástupcov v Obecnom zastupiteľstve pri vecnom schvaľovaní jednotlivých úloh a využívaní dostupných možností financovania plánovaných aktivít. Úspešnosť realizácie stanovených zámerov bude závisieť od aktívnej účasti a podpory všetkých obyvateľov obce a všetkých aktérov rozvoja na území obce pri koordinovaní jednotlivých aktivít Obecným zastupiteľstvom.

Program hospodárskeho a sociálneho rozvoja obce Zemianske Sady bol schválený a uvedený do praxe rozhodnutím obecného zastupiteľstva.



Schválenie PHSR	
Dokument	Program hospodárskeho a sociálneho rozvoja obce Zemianske Sady na roky 2015 – 2020 výhľadom do roku 2022 v štruktúre a s obsahom viď str. 3
Spracoval:	Združenie pre rozvoj mikroregiónu Vážska vodná cesta, Hlohovec Projektový tím zložený z pracovníkov spracovateľa a zamestnancov OÚ Spolupráca a účasť verejnosti zabezpečená: miestnym zisťovaním a dotazníkom pre občanov poskytovaným na OÚ/webe Náklady na spracovanie: zmluvná cena 400 EUR
Prerokovanie	PHSR bol prerokovaný na zasadnutí obecného zastupiteľstva dňa: 7.10.2015 Verejné pripomienkovanie PHSR: a/ formou dotazníkov počas spracovania b/ priebežné po zverejnení na web stránky obce aj počas jeho implementácie
Schválenie	Obecné zastupiteľstvo schvaľuje Program hospodárskeho rozvoja a sociálneho rozvoja obce Zemianske Sady na roky 2015 – 2020 s pripomienkami uvedenými v zázname z prerokovania, ktoré sú premietnuté v tomto čístopise PHSR. Obecné zastupiteľstvo ukladá starostovi obce a odborným komisiám OÚ zabezpečiť realizáciu PHSR obce Zemianske Sady na roky 2015 – 2020 v súlade s Akčným plánom PHSR na rok 2015 Dňa : 7. 10. 2015 Číslo uznesenia OZ: Podpis štatutárneho zástupcu : Ing. Roman Súkeník, starosta obce



Prílohy:

- Príloha č. 1. Zoznam členov riadiaceho tímu, pracovných skupín a partnerov zapojených do spracovania PHSR
- Príloha č. 2. Zoznam informačných zdrojov použitých v PHSR (východiskové strategické a koncepčné dokumenty, súvisiaca legislatíva)
- Príloha č. 3. Zoznam skratiek použitých v PHSR
- Príloha č. 4. Akčný plán na rok 2015 s výhľadom na r. 2016-17
- Príloha č. 5. Elektronická verzia PHSRO na CD so strategickými materiálmi
- Príloha č. 6. Certifikát - osvedčenie spracovateľa PHSR



Príloha č. 1.

Zoznam členov riadiaceho tímu, pracovných skupín a partnerov zapojených do spracovania PHSR

Projektový tím na spracovanie Programu hospodárskeho rozvoja a sociálneho rozvoja obce Zemianske Sady			
	pozícia	meno, priezvisko	kontakt:
1	vedúci projektu:	Ing. Michal Pikus	0905 222968
		Združenie V.V.C.	pikus@pikus.sk
2	projektový manažér – stratégia:	Ing. Roman Súkeník	0905 547 614
		starosta obce	starostazemianskesady @mail.t-com.sk
3	projektový manažér:	Mgr. Zuzana Sedláčková	
		poslankyňa zástupkyňa starostu	
4	projektový manažér:	Jozef Ščasný	
		poslanec predseda komisie pre výstavbu	
5	projektový manažér:	Vlasta Sokolová	031/786 11 30
		zamestnankyňa OÚ	ocuzemianskesady @mail.t-com.sk

Projektový tím ustanovený starostom obce dňa 4.6.2015 v Zemianskych Sadoch.

Dotazníky pre občanov boli poskytované občanom pri osobnom zisťovaní v teréne, a k dispozícii na obecnom úrade počas spracovania projektu, dočasne boli ponechané na priebežné zisťovanie a kontakt s verejnosťou.

Hodnotenia, námety a doporučenia sú zohľadnené v obsahu a v jednotlivých častiach PHSR.



Príloha č. 2.

Zoznam informačných zdrojov použitých v PHSR (východiskové strategické a koncepcné dokumenty, súvisiaca legislatíva)

Zoznam analyzovaných koncepcných dokumentov				
Názov dokumentu	Platnosť dokumentu	Úroveň dokumentu	Oblasť dát	Webová stránka
NSRR SR Národná stratégia regionálneho rozvoja SR 2014 – 2020 (UV SR 296/2010, aktualizácia 06/2014)	2014 2020	NUTS 1 SK0 SR	všetky	www.rokovania.sk www.mindop.sk
Partnerská dohoda SR EÚ na roky 2014 – 2020	2014 2020	NUTS 1 SK0 SR	všetky	www.partnerskadohoda.gov.sk/ , www.mindop.sk
Pozičný dokument EK k Partnerskej dohode a programom SR na roky 2014 – 2020	2013 -	NUTS 1 SK0 SR	všetky	http://ec.europa.eu/index_sk.htm http://www.euroinfo.gov.sk/
KURS 2011 – zmeny a doplnky KURS 2001	2011 -	NUTS 1 SK0 SR	NUTS 3 SK 021 TTSK	https://it.justice.gov.sk/ http://www.telecom.gov.sk/index/index.php?ids=124582
Stratégia hospodárskej politiky Slovenskej republiky - Slovensko 2020+	2014 -	NUTS 1 SK0 SR	Kap. 2,3,	www.rokovania.sk
Národná stratégia rozvoja cyklistickej dopravy a cykloturistiky v SR	05 2013 -	NUTS 1 SK0 SR	NUTS 3 SK 021 TTSK	http://www.telecom.gov.sk/index/index.php?ids=140565
Stratégia cestovného ruchu SR do roku 2020	2013 -	NUTS 1 SK0 SR	NUTS 3 SK 021 TTSK	http://www.telecom.gov.sk/index/index.php?ids=143964
Regionalizácia cestovného ruchu v SR	2005 -	NUTS 1 SK0 SR	NUTS 3 SK 021 TTSK	http://www.telecom.gov.sk/index/index.php?ids=102523
Operačné programy na obdobie 2014 – 2020 schválené vládou SR	06 2014 -	NUTS 1 SK0 SR	Vybrane OP IROP, KŽP, PRV, II, TP	www.nsrr.sk/sk/programove-obdobie-2014---2020/ http://www.vlada.gov.sk/
PHSR Trnavského samosprávneho kraja 2009 – 2015, 08/2009,	08 2009 -	NUTS 3 SK 021 TTSK	všetky	http://www.trnava-vuc.sk/
Územný plán regiónu Trnavského samosprávneho kraja, 12/2014	12 2014 -	NUTS 3 SK 021 TTSK	všetky	http://www.trnava-vuc.sk/
Stratégia Európa 2020	07 2013 -	EU	NUTS 1 SK0 SR	http://ec.europa.eu/europe2020/index_sk.htm
Dunajská stratégia	11 2013 -	EU	NUTS 1 SK0 SR	http://www.dunajskastrategia.gov.sk/



Akčný plán zamestnanosti TTSK	12 2009 -	NUTS 3 SK 021 TTSK	všetky	http://www.trnava-vuc.sk/
Zákon č. 539/2008 Z.z. o podpore regionálneho rozvoja v znení zákona 309/2014	2014 -	NUTS 1 SK0 SR		www.telecom.gov.sk/index/open_file.php?file=regrozvoj/legislativa/
Sčítanie obyvateľov, domov a bytov 2011. Štatistický úrad SR, 2012.	2012 -	NUTS 1 SK0 SR	NUTS 3 NUTS 4 NUTS 5	www.statistics.sk DATAcube_sk
Usmernenie EK pre operačné programy na roky 2014 – 2020	03 2014 -	EU	NUTS 1 SK0 SR	http://eur-lex.europa.eu/homepage.html
Jednotný automatizovaný systém právnych informácií	2015	NUTS 1 SK0 SR	vybrané	http://jaspi.justice.gov.sk/
Všeobecné informácie	2015	NUTS 3 NUTS 4 NUTS 5	NUTS 3 NUTS 4 NUTS 5	http://e-obce.sk http://www.obce.info
Databáza regionálnej štatistiky	2015	NUTS 3 NUTS 4 NUTS 5	NUTS 3 NUTS 4 NUTS 5	www.statistics.sk DATAcube_sk
Mestská a obecná štatistika	2015	NUTS 3 NUTS 4 NUTS 5	NUTS 3 NUTS 4 NUTS 5	www.statistics.sk DATAcube_sk
Krajinno - ekologický plán Trnavského samosprávneho kraja	2009 2015	NUTS 3 SK 021 TTSK	všetky	http://www.trnava-vuc.sk/
Databáza RÚZ – registra účtovných závierok	2015	NUTS 5	NUTS	http://www.registeruz.sk/
Databáza Úrad práce sociálnych vecí a rodiny	2015	NUTS 3 NUTS 4	NUTS 3 NUTS 4	www.upsvar.sk
Databáza a štatistiky OU Lovčice	2015	NUTS 5	vybrané	www.obec-dolnelovcice.sk/
Databáza spracovateľa PHSR	2015	NUTS 3 NUTS 4 NUTS 5	vybrané	Interné údaje

Formulár č. PP1 (zdroj: vlastné spracovanie)



Príloha č. 3.

Zoznam skratiek použitých v PHSR

CKO	Centrálny koordinačný orgán		
EF	Európsky fond	EK	Európska komisia
ERDF	Európsky fond regionálneho rozvoja	ESF	Európsky sociálny fond
EÚS	Európska územná spolupráca	EÚ	Európska únia
EVS	Efektívna verejná správa		
FIFG	Finančný nástroj pre riadenie rybolovu		
FO	Fyzické osoby	HDP	Hrubý domáci produkt
HND	Hrubý národný dôchodok	II	Integrovaná infraštruktúra
IROP	Integrovaný regionálny operačný program	KF	Kohézny fond
KURS	Koncepcia územného rozvoja Slovenska		
KŽP	Kvalita životného prostredia	LZ	Ľudské zdroje
MAS	Miestna akčná skupina		
MDVRR	Ministerstvo dopravy, výstavby a regionálneho rozvoja		
MPSVaR	Ministerstvo práce sociálnych vecí a rodiny		
MPRV	Ministerstvo pôdohospodárstva a rozvoja vidieka		
MRK	Marginalizované rómske komunity	MVO	Mimovládne organizácie
MŽP	Ministerstvo životného prostredia		
NFP	Nenávratný finančný príspevok	NO	Neziskové organizácie
NSRR	Národná stratégia regionálneho rozvoja		
NUTS	Nomenklatúra územných štatistických jednotiek		
OR	Obecný rozpočet	OcÚ	Obecný úrad
OcZ	Obecné zastupiteľstvo	OP	Operačný program
OZ	Občianske združenie		
PD SR	Programový dokument Slovenskej republiky		
PHSR	Program hospodárskeho rozvoja a sociálneho rozvoja obce		
PI	Program INTERACT	PKS	Parita kúpnej sily
PO	Právnická osoba	POD	Program obnovy dediny
POH	Program odpadového hospodárstva SR na roky 2011 – 2015		
PRB	Program rozvoja bývania	PRV	Program rozvoja vidieka
RH	Rybné hospodárstvo	RO	Riadiaci orgán
SAŽP	Slovenská agentúra životného prostredia		
SHR	Samostatne hospodáriaci roľník	SR	Slovenská republika
SZČO	Samostatne zárobkovo činná osoba		
SZZP	Slovenský zväz zdravotne postihnutých	ŠF	Štrukturálne fondy
SŠÚ SR	Štatistický úrad Slovenskej republiky	TP	Technická pomoc
TTSK	Trnavský samosprávny kraj		
TUR	Trvalo udržateľný rozvoj	UPN	Územný plán
ÚPSVaR	Úrad práce sociálnych vecí a rodiny		
ÚV SR	Úrad vlády Slovenskej republiky	VaI	Výskum a inovácie
VZNP	V znení neskorších predpisov		
ZmNFP	Zmluva o poskytnutí nenávratného finančného príspevku		
ZP	Zdravotne postihnutý	Z. z.	Zbierka zákonov
ŽoNFP	Žiadosť o nenávratný finančný príspevok		



Príloha č. 4.

Akčný plán na rok 2015 s výhľadom na r. 2016-17

Akčný plán PHSR na rok 2015			
pre oblasť prípravy investičných rozvojových projektov na začatie v rokoch 2015 – 2017			
Projekt, opatrenie, aktivita	Termín (MM/RRRR)	Zodpovedný orgán /osoba	Financovanie Náklady
Projekt: 1. Spracovanie PHSR obce na roky 2015 - 20200			
Organizačné opatrenie: 1.1. schválenie PHSR			
Aktivita : 1.1.1. prerokovať a schváliť PHSR v obecnom zastupiteľstve	10 2015	zastupiteľstvo	obecný rozpočet 0,4
Organizačné opatrenie: 1.2. Prerokovanie Akčného plánu PHSR na roky 2015 - 2017 v zastupiteľstve - spresnenie podľa obstaraných zdrojov			
Aktivita : 1.2.1. schválenie akčného plánu - rozhodnutie o projektovej príprave na rok 2015 ako podklad pre zmenu obecného rozpočtu 2015	10 2015	zastupiteľstvo	- 0
Projekt: 2. Vybudovanie detského ihriska "Detský raj" v areáli MŠ			
Organizačné opatrenie: 2.1. Podanie žiadosti o dotáciu, rozhodnutie poskytovateľa o dotácii			
Aktivita: 2.1.1. Podanie žiadosti o dotáciu	realizované	Starosta obce	- 0
Aktivita: 2.1.2. Rozhodnutie poskytovateľa o dotácii	realizované	SAŽP	- 0
Organizačné opatrenie: 2.2. Výber dodávateľa a uzatvorenie zmluvy s dodávateľom, realizácia			
Aktivita: 2.2.1. Ustanovenie výberovej komisie /projektového tímu, vyžiadanie troch ponúk a výber dodávateľa	10 2015	Starosta obce proj.tím PT/PS	- 0
Aktivita: 2.2.2. Uzatvorenie zmluvy s vybraným dodávateľom	10 2015	Starosta obce	- 0
Aktivita: 2.2.3. Realizácia projektu dodávateľom, prevzatie dodávky	11 2015	Starosta obce proj.tím PT/PS	obecný rozpočet 7
Organizačné opatrenie: 2.3. Vyúčtovanie dotácie			
Aktivita: 2.3.1. Vyúčtovanie dotácie, zúčtovanie vzťahov s poskytovateľom	03 2016	Starosta obce	dotácia SAŽP -5
Projekt: 3. Rekonštrukcia kotolne MŠ II. etapa			
Organizačné opatrenie: 3.1. Podanie žiadosti o dotáciu, rozhodnutie poskytovateľa o dotácii			
Aktivita: 3.1.1. Podanie žiadosti o dotáciu	realizované	Starosta obce	- 0
Aktivita: 3.1.2. Rozhodnutie poskytovateľa o dotácii	realizované	UV SR	- 0
Organizačné opatrenie: 3.2. Výber dodávateľa a uzatvorenie zmluvy s dodávateľom, realizácia			
Aktivita: 3.2.1. Ustanovenie výberovej komisie /projektového tímu, vyžiadanie troch ponúk a výber dodávateľa	realizované	Starosta obce proj.tím PT/PS	- 0
Aktivita: 3.2.2. Uzatvorenie zmluvy s vybraným dodávateľom	realizované	Starosta obce	- 0
Aktivita: 3.2.3. Realizácia projektu dodávateľom, prevzatie dodávky	11 2015	Starosta obce proj.tím PT/PS	obecný rozpočet 10
Organizačné opatrenie: 3.3. Vyúčtovanie dotácie			
Aktivita: 3.3.1. Vyúčtovanie dotácie, zúčtovanie vzťahov	03 2016	Starosta obce	dotácia UV SR



s poskytovateľom			-9
Projekt: 4. Rozšírenie kamerového systému na zvýšenie ochrany majetku a bezpečnosti občanov			
Organizačné opatrenie: 4.1. Rozhodnutie o projekte, Výber dodávateľa ŽoNFP, podanie ŽoNFP			
Aktivita: 4.1.1. Rozhodnutie obecného zastupiteľstva o obstaraní ŽoNFP, ustanovenie výberovej komisie.	realizované	zastupiteľstvo starosta obce	- 0
Aktivita: 4.1.2. Vyžiadanie troch ponúk a výber dodávateľa ŽoNFP	realizované	Starosta obce proj.tím PT/PS	- 0
Aktivita: 4.1.3. Uzatvorenie zmlúv s dodávateľom ŽoNFP	realizované	Starosta obce	- 0
Aktivita: 4.1.4. Obstaranie a podanie ŽoNFP	realizované	zastupiteľstvo starosta obce	obecný rozpočet 3
Organizačné opatrenie: 4.2. Rozhodnutie o ŽoNFP,uzatvorenie zmluvy o poskytnutí ŽoNFP			
Aktivita: 4.2.1. Rozhodnutie o schválení NFP zo strany RO - priznanie NFP	realizované	APA	- 0
Aktivita: 4.2.2. Uzatvorenie zmluvy o dotácii s poskytovateľom dotácie	realizované	Starosta obce	- 0
Organizačné opatrenie: 4.3. Výber dodávateľa a uzatvorenie zmluvy s dodávateľom,realizácia			
Aktivita: 4.3.1. Ustanovenie výberovej komisie /projektového tímu, vyžiadanie troch ponúk a výber dodávateľa	realizované	Starosta obce proj.tím PT/PS	- 0
Aktivita: 4.3.2. Uzatvorenie zmluvy s vybraným dodávateľom	realizované	Starosta obce	- 0
Aktivita: 4.3.3. Realizácia projektu dodávateľom, prevzatie dodávky	11 2015	Starosta obce proj.tím PT/PS	obecný rozpočet 11
Organizačné opatrenie: 4.4. Vyúčtovanie dotácie			
Aktivita: 4.4.1. Vyúčtovanie dotácie, zúčtovanie vzťahov s poskytovateľom	12 2015	Starosta obce	APA -9
Projekt: 5. Modernizácia technického vybavenia a inventáru ŠJ			
Organizačné opatrenie: 5.1. Podanie žiadosti o dotáciu, rozhodnutie poskytovateľa o dotácii			
Aktivita: 5.1.1. Podanie žiadosti o dotáciu	12 2015	Starosta obce	- 0
Aktivita: 5.1.2. Rozhodnutie poskytovateľa o dotácii	02 2016	UV SR	- 0
Organizačné opatrenie: 5.2. Výber dodávateľa a uzatvorenie zmluvy s dodávateľom,realizácia			
Aktivita: 5.2.1. Ustanovenie výberovej komisie /projektového tímu, vyžiadanie troch ponúk a výber dodávateľa	03 2016	Starosta obce proj.tím PT/PS	- 0
Aktivita: 5.2.2. Uzatvorenie zmluvy s vybraným dodávateľom	04 2016	Starosta obce	- 0
Aktivita: 5.2.3. Realizácia projektu dodávateľom, prevzatie dodávky	06 2016	Starosta obce proj.tím PT/PS	obecný rozpočet 10
Organizačné opatrenie: 5.3. Vyúčtovanie dotácie			
Aktivita: 5.3.1. Vyúčtovanie dotácie, zúčtovanie vzťahov s poskytovateľom	03 2017	Starosta obce	dotácia UV SR -9
Projekt: 6. Rekonštrukcia kotolne ZŠ, ŠJ a Telocvične - odstránenie havarijného stavu			
Organizačné opatrenie: 6.1. Podanie žiadosti o dotáciu, rozhodnutie poskytovateľa o dotácii			
Aktivita: 6.1.1. Podanie žiadosti o dotáciu	02 2016	Starosta obce	- 0

**PHSR OBCE ZEMIANSKE SADY 2015 - 2020**

Aktivita: 6.1.2. Rozhodnutie poskytovateľa o dotácii	05 2016	UV SR	- 0
Organizačné opatrenie: 6.2. Výber dodávateľa a uzatvorenie zmluvy s dodávateľom, realizácia			
Aktivita: 6.2.1. Ustanovenie výberovej komisie /projektového tímu, vyžiadanie troch ponúk a výber dodávateľa	06 2016	Starosta obce proj.tím PT/PS	- 0
Aktivita: 6.2.2. Uzatvorenie zmluvy s vybraným dodávateľom	06 2016	Starosta obce	- 0
Aktivita: 6.2.3. Realizácia projektu dodávateľom, prevzatie dodávky	12 2016	Starosta obce proj.tím PT/PS	obecný rozpočet 120
Organizačné opatrenie: 6.3. Vyúčtovanie dotácie			
Aktivita: 6.3.1. Vyúčtovanie dotácie, zúčtovanie vzťahov s poskytovateľom	03 2017	Starosta obce	dotácia UV SR -108
Projekt: 7. Zvyšovanie účinnosti systému separ. zberu odpadov - zahustenie kontajnerov, obnova a doplnenie			
Organizačné opatrenie: 7.1. Rozhodnutie o projekte, Výber dodávateľa ŽoNFP, podanie ŽoNFP			
Aktivita: 7.1.1. Rozhodnutie obecného zastupiteľstva o obstaraní ŽoNFP, ustanovenie výberovej komisie.	01 2015	zastupiteľstvo obce starosta	- 0
Aktivita: 7.1.2. Vyžiadanie troch ponúk a výber dodávateľa ŽoNFP	10 2015	Starosta obce proj.tím PT/PS	- 0
Aktivita: 7.1.3. Uzatvorenie zmlúv s dodávateľom ŽoNFP	11 2015	Starosta obce	- 0
Aktivita: 7.1.4. Obstaranie a podanie ŽoNFP	12 2015	zastupiteľstvo obce starosta	obecný rozpočet 1
Organizačné opatrenie: 7.2. Rozhodnutie o ŽoNFP, uzatvorenie zmluvy o poskytnutí ŽoNFP			
Aktivita: 7.2.1. Rozhodnutie o schválení NFP zo strany RO - priznanie NFP	04 2016	Envirofond	- 0
Aktivita: 7.2.2. Uzatvorenie zmluvy o dotácii s poskytovateľom dotácie	05 2016	Starosta obce	- 0
Organizačné opatrenie: 7.3. Výber dodávateľa a uzatvorenie zmluvy s dodávateľom, realizácia			
Aktivita: 7.3.1. Ustanovenie výberovej komisie /projektového tímu, vyžiadanie troch ponúk a výber dodávateľa	06 2016	Starosta obce proj.tím PT/PS	- 0
Aktivita: 7.3.2. Uzatvorenie zmluvy s vybraným dodávateľom	07 2016	Starosta obce	- 0
Aktivita: 7.3.3. Realizácia projektu dodávateľom, prevzatie dodávky	12 2016	Starosta obce proj.tím PT/PS	obecný rozpočet 45
Organizačné opatrenie: 7.4. Vyúčtovanie dotácie			
Aktivita: 7.4.1. Vyúčtovanie dotácie, zúčtovanie vzťahov s poskytovateľom	12 2016	Starosta obce	Envirofond -40
Projekt: 8. Vybudovanie nájomných RD obytná zóna Kriačiny IV. 14 ks skupinové RD - 1x4 RD, 2x5RD vrátane MK a IS			
Organizačné opatrenie: 8.1. Rozhodnutie o projekte, Výber dodávateľa ŽoNFP, podanie ŽoNFP			
Aktivita: 8.1.1. Rozhodnutie obecného zastupiteľstva o obstaraní ŽoNFP, ustanovenie výberovej komisie.	realizované	zastupiteľstvo obce starosta	- 0
Aktivita: 8.1.2. Výber dodávateľa projektovej dokumentácie, obstaranie PD, stavebné povolenie	realizované	Starosta obce	obecný rozpočet 0

**PHSR OBCE ZEMIANSKÉ SADY 2015 - 2020**

Aktivita: 8.1.3. Podanie ŽoNFP na MDVRR a ŠFRB	realizované	zastupiteľstvo obce	starosta	obecný rozpočet
				0
Organizačné opatrenie: 8.2. Rozhodnutie o ŽoNFP,uzatvorenie zmluvy o poskytnutí ŽoNFP				
Aktivita: 8.2.1. Rozhodnutie o schválení NFP zo strany ŠFRB a MDVRR SR - priznanie NFP	realizované	MDVRR SR, ŠFRB		-
				0
Aktivita: 8.2.2. Uzatvorenie zmluvy o dotácii s poskytovateľom dotácie a ŠFRB	12 2015	Starosta obce		-
				0
Organizačné opatrenie: 8.3. Výber dodávateľa a uzatvorenie zmluvy s dodávateľom, realizácia				
Aktivita: 8.3.1. Ustanovenie výberovej komisie /projekt. tímu, vyžiadanie ponúk a výber dodávateľa	03 2016	Starosta obce PT/PS	proj.tím	-
				0
Aktivita: 8.3.2. Uzatvorenie zmluvy s vybraným dodávateľom	03 2016	Starosta obce		-
				0
Aktivita: 8.3.3. Realizácia projektu dodávateľom, prevzatie dodávky	07 2016 12 2017	Starosta obce PT/PS	proj.tím	obecný rozpočet
				721
Organizačné opatrenie: 8.4. Vyúčtovanie dotácie				
Aktivita: 8.4.1. Vyúčtovanie dotácie, zúčtovanie vzťahov s poskytovateľom	03 2018	Starosta obce		MDVRR, SFRB
				-721
Projekt: 9. Výstavba 4 RD stavebný obvod B9 PRI MŠ (bungalovy)				
Opatrenie: 9.1. Usporiadanie majetkových vzťahov, príprava stavebného obvodu				
Aktivita: 9.1.1. Usporiadanie majetkových vzťahov, príprava stavebného obvodu	01 2016 04 2016	starosta obce úrad, stavebný úrad	obecný	
Opatrenie: 9.2. Priebežný výkon činností územnej správy				
Aktivita: 9.2.1. Priebežná podpora stavebného úradu, stavebné povolenia, ohlásenia a pod.	04 2016 12 2017	starosta obce úrad	obecný	sukr zdroje
				320
Projekt: 10. Dobudovanie chodníka na hlavnej ulici II. etapa (0,84 km)				
Organizačné opatrenie: 10.1. Rozhodnutie o projekte, Výber dodávateľa ŽoNFP, podanie ŽoNFP				
Aktivita: 10.1.1. Rozhodnutie obecného zastupiteľstva o obstaraní ŽoNFP, ustanovenie výberovej komisie.	11 2015	zastupiteľstvo obce	starosta	-
				0
Aktivita: 10.1.2. Výber dodávateľa projektovej dokumentácie, obstaranie PD, stavebné povolenie	11 2015	Starosta obce		obecný rozpočet
				1
Aktivita: 10.1.3. Vyžiadanie troch ponúk a výber dodávateľa ŽoNFP	11 2015 12 2015	Starosta obce PT/PS	proj.tím	-
				0
Aktivita: 10.1.4. Uzatvorenie zmlúv s dodávateľom ŽoNFP	12 2015	Starosta obce		-
				0
Aktivita: 10.1.5. Obstaranie a podanie ŽoNFP 13/PRV/2015	9.3.2016	zastupiteľstvo obce	starosta	obecný rozpočet
				3
Organizačné opatrenie: 10.2. Rozhodnutie o ŽoNFP,uzatvorenie zmluvy o poskytnutí ŽoNFP				
Aktivita: 10.2.1. Rozhodnutie o schválení NFP zo strany RO - priznanie NFP	06 2016	OP PRV APA		-
				0
Aktivita: 10.2.2. Uzatvorenie zmluvy o dotácii s poskytovateľom dotácie	07 2016	Starosta obce		-
				0
Organizačné opatrenie: 10.3. Výber dodávateľa a uzatvorenie zmluvy s dodávateľom, realizácia				



PHSR OBCE ZEMIANSKE SADY 2015 - 2020

Aktivita: 10.3.1. Ustanovenie výberovej komisie /projektového tímu, vyžiadanie troch ponúk a výber dodávateľa	03 2016 05 2016	Starosta obce proj.tím PT/PS	- 0
Aktivita: 10.3.2. Uzatvorenie zmluvy s vybraným dodávateľom	06 2016	Starosta obce	- 0
Aktivita: 10.3.3. Realizácia projektu dodávateľom, prevzatie dodávky	08 2016 12 2017	Starosta obce proj.tím PT/PS	obecný rozpočet 122
Organizačné opatrenie: 10.4. Vyúčtovanie NFP			
Aktivita: 10.4.1. Vyúčtovanie NFP, zúčtovanie vzťahov s poskytovateľom	01 2018	Starosta obce	OP PRV, APA -126
Projekt: 11. Dobudovanie kanalizácie (0,25 km, sč. 132 až 144) a rozšírenie ČOV zo 450 na 900 EO			
Organizačné opatrenie: 11.1. Rozhodnutie o projekte, Výber dodávateľa ŽoNFP, podanie ŽoNFP			
Aktivita: 11.1.1. Rozhodnutie obecného zastupiteľstva o obstaraní ŽoNFP, ustanovenie výberovej komisie.	12 2015	zastupiteľstvo starosta obce	- 0
Aktivita: 11.1.2. Výber dodávateľa projektovej dokumentácie, obstaranie PD, stavebné povolenie	12 2015	Starosta obce	obecný rozpočet 1
Aktivita: 11.1.3. Vyžiadanie troch ponúk a výber dodávateľa ŽoNFP	12 2015 01 2016	Starosta obce proj.tím PT/PS	- 0
Aktivita: 11.1.4. Uzatvorenie zmlúv s dodávateľom ŽoNFP	01 2016	Starosta obce	- 0
Aktivita: 11.1.5. Obstaranie a podanie ŽoNFP 13/PRV/2015 / alternatívne Envirofond / OP KŽP podľa aktuálnej výzvy	9.3.2016 (alt OP KŽP)	zastupiteľstvo starosta obce	obecný rozpočet 3
Organizačné opatrenie: 11.2. Rozhodnutie o ŽoNFP,uzatvorenie zmluvy o poskytnutí ŽoNFP			
Aktivita: 11.2.1. Rozhodnutie o schválení NFP zo strany RO - priznanie NFP	07 2016	OP PRV APA /alt EF /MŽP SR	- 0
Aktivita: 11.2.2. Uzatvorenie zmluvy o dotácii s poskytovateľom dotácie	08 2016	Starosta obce	- 0
Organizačné opatrenie: 11.3. Výber dodávateľa a uzatvorenie zmluvy s dodávateľom, realizácia			
Aktivita: 11.3.1. Ustanovenie výberovej komisie /projektového tímu, vyžiadanie troch ponúk a výber dodávateľa	03 2016 05 2016	Starosta obce proj.tím PT/PS	- 0
Aktivita: 11.3.2. Uzatvorenie zmluvy s vybraným dodávateľom	07 2016	Starosta obce	- 0
Aktivita: 11.3.3. Realizácia projektu dodávateľom, prevzatie dodávky	08 2016 11 2018	Starosta obce proj.tím PT/PS	obecný rozpočet 355
Organizačné opatrenie: 11.4. Vyúčtovanie NFP			
Aktivita: 11.4.1. Vyúčtovanie NFP, zúčtovanie vzťahov s poskytovateľom	12 2018	Starosta obce	OP PRV, EF/OP KŽP -355
Projekt: 12. Diverzifikácia prevádzok agrosektora k vyššiemu zhodnocovaniu agroproduktov vrátane ich predaja, vybudovanie strediska služieb a remesiel			
Organizačné opatrenie: 12.1. Prerokovanie PHSR a UPN s RaVOD Pata a Slobodné vinárstvo s.r.o., spresnenie zámeru			
Aktivita: 12.1.1. Prerokovanie PHSR a UPN s agrosektorom, návrh spoločného postupu rozvoja územia, využitia lokality.	12 2015	zastupiteľstvo starosta obce	- 0
Aktivita: 12.1.2. Spresnenie zámeru diverzifikácie	12 2015	štatutári agrosektora, a.s.	-



PHSR OBCE ZEMIANSKE SADY 2015 - 2020

poľnohospodárstva a rozvoja lokality - farmy RaVOD Pata a Slobodné vinárstvo s.r.o		starosta obce	0
Organizačné opatrenie: 12.2. Harmonogram prípravy rozvojového projektu v agrosektore, spresnenie Akčného plánu PHSR na rok 2016			
Aktivita: 12.2.1. Prerokovanie návrhov agrosektora na doplnenie Akčného plánu PHSR na rok 2016, prípadne aktualizácie PHSR, resp. UPN.	03 2016	štatutári agrosektora, a.s. starosta obce	- 0
Aktivita: 12.2.2. Schválenie zámerov agrosektora, spresnenie/doplnenie Akčného plánu PHSR na rok 2016, prípadne aktualizácie PHSR, resp. UPN.	03 2016	zastupiteľstvo starosta obce	- 0
Projekt: 13. Vybudovanie klubu mládeže v priestoroch KD alebo ZŠ			
Organizačné opatrenie: 13.1. Podanie žiadosti o dotáciu, rozhodnutie poskytovateľa o dotácii			
Aktivita: 13.1.1. Podanie žiadosti o dotáciu	03 2016	Starosta obce	- 0
Aktivita: 13.1.2. Rozhodnutie poskytovateľa o dotácii	06 2016	UV SR	- 0
Organizačné opatrenie: 13.2. Výber dodávateľa a uzatvorenie zmluvy s dodávateľom, realizácia			
Aktivita: 13.2.1. Ustanovenie výberovej komisie /projektového tímu, vyžiadanie troch ponúk a výber dodávateľa	07 2016	Starosta obce proj.tím PT/PS	- 0
Aktivita: 13.2.2. Uzatvorenie zmluvy s vybraným dodávateľom	09 2016	Starosta obce	- 0
Aktivita: 13.2.3. Realizácia projektu dodávateľom, prevzatie dodávky	10 2016 (12 2019)	Starosta obce proj.tím PT/PS	obecný rozpočet 60
Organizačné opatrenie: 13.3. Vyúčtovanie dotácie			
Aktivita: 13.3.1. Vyúčtovanie dotácie, zúčtovanie vzťahov s poskytovateľom	03 2017 (03 2020)	Starosta obce	dotácia UV SR -60
Projekt: 14. Vybudovanie spoločného zberného dvora bioodpadu, resp. účasť na spoločnom projekte siete zberných dvorov odpadov v rámci OZ			
Organizačné opatrenie: 14.1. Rokovania o zabezpečení spoločného projektu MAS, rozhodnutie o podaní ŽoNFP /Dotáciu, org/zmluvné zabezpečenie			
Aktivita: 14.1.1. Návrh na zaradenie projektu do spoločného projektu MAS z PRV. Ak kladné, zaistiť súčinnosť s MAS.	11 2015	Starosta obce	- 0
Aktivita: 14.1.3. Rozhodnutie o spracovaní a podaní ŽoNFP podľa výsledku rokovaní o spoločnom projekte MAS (v prípade nezaradenia do projektov MAS).	04 2016	zastupiteľstvo starosta obce	- 0
Aktivita: 14.1.4. Spresnenie Akčného plánu PHSR na rok 2016 podľa výsledkov rokovaní o spoločnom projekte MAS.	04 2016	Starosta obce	- 0
Aktivita: 14.1.5. Spolupráca pri príprave a realizácii spoločného projektu MAS	07 2016 12 2020	Starosta obce	rozpočet MAS 100
Projekt: 15. Rekonštrukcia MK lokalita za Humnami a okolie 1,5 km)			
Organizačné opatrenie: 15.1. Rozhodnutie o projekte, Výber dodávateľa ŽoNFP, podanie ŽoNFP			
Aktivita: 15.1.1. Rozhodnutie obecného zastupiteľstva o obstaraní ŽoNFP, ustanovenie výberovej komisie.	05 2016	zastupiteľstvo starosta obce	- 0
Aktivita: 15.1.2. Výber dodávateľa projektovej dokumentácie, obstaranie PD, stavebné povolenie	07 2016	Starosta obce	obecný rozpočet 1
Aktivita: 15.1.3. Vyžiadanie troch ponúk a výber dodávateľa ŽoNFP	08 2016 09 2016	Starosta obce proj.tím PT/PS	- 0
Aktivita: 15.1.4. Uzatvorenie zmlúv s dodávateľom ŽoNFP	09 2016	Starosta obce	- 0




PHSR OBCE ZEMIANSKE SADY 2015 - 2020

Aktivita: 15.1.5. Obstaranie a podanie ŽoNFP 13/PRV/2015	03 2017	zastupiteľstvo starosta obce	obecný rozpočet 4
Organizačné opatrenie: 15.2. Rozhodnutie o ŽoNFP, uzatvorenie zmluvy o poskytnutí ŽoNFP			
Aktivita: 15.2.1. Rozhodnutie o schválení NFP zo strany RO - priznanie NFP	06 2017	OP PRV APA	- 0
Aktivita: 15.2.2. Uzatvorenie zmluvy o dotácii s poskytovateľom dotácie	07 2017	Starosta obce	- 0
Organizačné opatrenie: 15.3. Výber dodávateľa a uzatvorenie zmluvy s dodávateľom, realizácia			
Aktivita: 15.3.1. Ustanovenie výberovej komisie /projektového tímu, vyžiadanie troch ponúk a výber dodávateľa	03 2017 05 2017	Starosta obce proj.tím PT/PS	- 0
Aktivita: 15.3.2. Uzatvorenie zmluvy s vybraným dodávateľom	06 2017	Starosta obce	- 0
Aktivita: 15.3.3. Realizácia projektu dodávateľom, prevzatie dodávky	07 2017 05 2019	Starosta obce proj.tím PT/PS	obecný rozpočet 220
Organizačné opatrenie: 15.4. Vyúčtovanie NFP			
Aktivita: 15.4.1. Vyúčtovanie NFP, zúčtovanie vzťahov s poskytovateľom	06 2019	Starosta obce	OP PRV, APA -225
Projekt: 16. Rekonštrukcia Kultúrneho domu - zníženie energetickej náročnosti verejných budov, výmena energozdrojov s využitím OZE (zníženie stropov, modernizácia tepelných zdrojov, solárne kolektory)			
Organizačné opatrenie: 16.1. Rozhodnutie o projekte, Výber dodávateľa ŽoNFP, podanie ŽoNFP			
Aktivita: 16.1.1. Rozhodnutie obecného zastupiteľstva o obstaraní ŽoNFP, ustanovenie výberovej komisie.	09 2016	zastupiteľstvo starosta obce	- 0
Aktivita: 16.1.2. Výber dodávateľa projektovej dokumentácie, obstaranie PD, stavebné povolenie /ohlásenie drobnej stavby	10 2016 12 2016	Starosta obce	obecný rozpočet 10
Aktivita: 16.1.3. Vyžiadanie troch ponúk a výber dodávateľa ŽoNFP	01 2017	Starosta obce proj.tím PT/PS	- 0
Aktivita: 16.1.4. Uzatvorenie zmlúv s dodávateľom ŽoNFP	01 2017	Starosta obce	-
Aktivita: 16.1.5. Obstaranie a podanie ŽoNFP	03 2017	zastupiteľstvo starosta obce	obecný rozpočet 5
Organizačné opatrenie: 16.2. Rozhodnutie o ŽoNFP, uzatvorenie zmluvy o poskytnutí ŽoNFP			
Aktivita: 16.2.1. Rozhodnutie o schválení NFP zo strany RO - priznanie NFP	06 2017	OP PRV APA	- 0
Aktivita: 16.2.2. Uzatvorenie zmluvy o dotácii s poskytovateľom dotácie	06 2017	Starosta obce	- 0
Organizačné opatrenie: 16.3. Výber dodávateľa a uzatvorenie zmluvy s dodávateľom, realizácia			
Aktivita: 16.3.1. Ustanovenie výberovej komisie /projektového tímu, vyžiadanie troch ponúk a výber dodávateľa	03 2017 05 2017	Starosta obce proj.tím PT/PS	- 0
Aktivita: 16.3.2. Uzatvorenie zmluvy s vybraným dodávateľom	06 2017	Starosta obce	- 0
Aktivita: 16.3.3. Realizácia projektu dodávateľom, prevzatie dodávky	07 2017 10 2018	Starosta obce proj.tím PT/PS	obecný rozpočet 235
Organizačné opatrenie: 16.4. Vyúčtovanie NFP			
Aktivita: 16.4.1. Vyúčtovanie NFP, zúčtovanie vzťahov s poskytovateľom	07 2018	Starosta obce	OP PRV APA -250



Príloha č. 5.

Elektronická verzia PHSRO na CD so strategickými materiálmi





Príloha č. 6.

Certifikát - osvedčenie spracovateľa PHSR

AGENTÚRA PRE ROZVOJ VIDIEKA		
Akademická 4, 949 01 Nitra		
Číslo potvrdenia o akreditácii:	1341/8396/2006/86/3	Číslo protokolu: 10/2007
OSVEDČENIE		
o získanom vzdelaní s celoštátnou platnosťou		
Meno a priezvisko:	Ing. Michal Pikus	
Deň, mesiac a rok narodenia:	23.9.1953	
Úspešne absolvoval/a/ akreditovaný tréning:	Príprava programov hospodárskeho a sociálneho rozvoja - PHSR	
v čase:	19. - 22.3.2007	
v rozsahu:	35 hodín	
s odborným rozsahom	Základy rozvoja vidieka	2 hod.
v predmetovej skladbe:	Zostavenie Programu hospodársko - sociálneho rozvoja	22 hod.
	Akčné plánovanie	6 hod.
	Prezentácia PHSR	5 hod.
Osvedčenie o získanom vzdelaní s celoštátnou platnosťou je vydané podľa § 8, ods. 1 zákona č. 386/1997 Z. z. o ďalšom vzdelávaní a o zmene zákona NR SR č. 387/1996 Z. z. o zamestnanosti v znení zákona č. 70/1997 Z. z. v znení zákona č. 567/2001 Z. z.		
V Nitre dňa 28. mája 2007		
 Ing. Branislav Gerhát predseda skúšobnej komisie		 Ing. Viera Paučírová riaditeľka Agentúry pre rozvoj vidieka