

Program hospodárskeho a sociálneho rozvoja obce Komoča na roky 2016 - 2022

Názov:	Program hospodárskeho rozvoja a sociálneho rozvoja obce Komoča na roky 2016-2022
Územné vymedzenie:	obec Komoča
Územný plán obce schválený:	
Dátum schválenia PHSR:	
Dátum platnosti:	od do
Verzia	1.0
Publikovaný verejne:	

Riadiaci tím spracovania programu hospodárskeho a sociálneho rozvoja obce Komoča na roky 2016-2022:

Zoznam členov Riadiaceho tímu:

Valéria Lukácsová

Zhotoviteľ:

Regionálna rozvojová agentúra Komárno
PhDr. Ingrid Szabó
Ing. Andrea Fialová

Komoča – Komárno 2015

OBSAH

ÚVOD	4
A.I - ANALÝZA VNÚTORNÉHO PROSTREDIA	6
Vymedzenie riešeného územia	6
Fyzicko-geografická poloha obce	7
Ľudské zdroje, trh práce	17
Domový a bytový fond, domácnosti ako spoločenské jednotky	34
Infraštruktúra	38
Zhodnotenie obdobia 2009-2015	66
A.II ANALÝZA VONKAJŠIEHO PROSTREDIA	68
STEEP analýza (analýza externého prostredia)	72
A.III ZHODNOTENIE SÚČASNÉHO STAVU ÚZEMIA	74
Vyhodnotenie prieskumu verejnej mienky	74
SWOT analýza potenciálu rozvoja obce	78
B – STRATEGICKÁ ČASŤ	81
C – PROGRAMOVÁ ČASŤ	89
D – REALIZAČNÁ ČASŤ	90
E – FINANČNÁ ČASŤ	94
E.I – Indikatívny finančný plán PHSR	94
ZÁVER	109
PRÍLOHY	111
Monitorovanie rozvoja obce – vybrané ukazovatele kvality dobrého riadenia rozvoja územia	112

ÚVOD

Dokument Program hospodárskeho a sociálneho rozvoja obce Komoča je strategický rozvojový dokument, v ktorom je formulovaná vízia obce, vymedzené ciele a projektové zámery.

Cieľom Program hospodárskeho a sociálneho rozvoja obce Komoča je zmapovanie sociálno-ekonomickej priestorovej štruktúry obce Komoča – nachádzajúcej sa na juhozápadnom Slovensku – a na základe výsledkov týchto analýz vytvoriť program hospodárskeho a sociálneho rozvoja daného územia, ktorý bude základným strednodobým programovým dokumentom na podporu regionálneho rozvoja na úrovni obce. Aby dokument obsahoval rozvojové ciele vyplývajúce z potrieb obyvateľov obce Komoča, do tvorby tohto dokumentu zapojili občania obce, podnikatelia, samospráva aj tretí sektor (záujmové združenia a ďalšie organizácie fungujúce v obci). V príprave Programu hospodárskeho a sociálneho rozvoja obce Komoča sa zúčastnili formou vyplnenia dotazníkov, ankiet a prostredníctvom spoločných stretnutí s obyvateľmi obce.

Je to program cielených opatrení na stimuláciu ekonomického a sociálneho rozvoja obce, ktorého cieľom je navrhnuť systematickú a funkčne trvalo udržateľnú rozvojovú stratégiu, zameranú na realizáciu hospodárskeho a sociálneho rozvoja obce pri rešpektovaní globálnych cieľov regionálneho vývoja, resp. štátnej regionálnej politiky.

Strategický dokument Program hospodárskeho a sociálneho rozvoja obce Komoča na základe zákona č. 309/2014 Z.z. a zákona č. 539/2008 Z. z. o podpore regionálneho rozvoja bol vypracovaný v roku 2015.

Programom hospodárskeho a sociálneho rozvoja obce Komoča sa uskutočňuje podpora regionálneho rozvoja na miestnej úrovni s dôrazom na sociálnu, ekonomickú a kultúrnu sféru. Je to program cielených opatrení, navrhnutý pre oživenie sociálneho, ekonomického a kultúrneho rozvoja obce, ktorý na základe výsledkov ročného hodnotenia bude priebežne aktualizovaný a doplňovaný.

Program hospodárskeho a sociálneho rozvoja obce Komoča vytvára priestor pre koordinovanie aktivít realizovaných v obci. Program hospodárskeho a sociálneho rozvoja obce Komoča je nástrojom spoločného plánovania. Spoločné plánovanie sa zároveň môže stať priestorom pre začatie spolupráce a vytváranie inovatívnych riešení medzi rozvojovými aktérmi. Vďaka aktivitám obyvateľov obce sa mení priestor a môže dochádzať k rozvoju.

Pri vypracovaní tohto programového dokumentu boli zohľadnené priority Národnej stratégie regionálneho rozvoja SR, ako aj jej vízia regionálneho rozvoja na Slovensku: Slovensko sa má stať krajinou s vysokou kvalitou života všetkých občanov. Rozvojová stratégia obce Komoča vychádza aj zo stratégie Európa 2020, prostredníctvom financovania projektov v programovom období 2014-2020 podporí

- inteligentný rast – vytvorenie hospodárstva založeného na znalostiach a inovácií,
- udržateľný rast – podporovanie ekologickejšieho a konkurencieschopnejšieho hospodárstva, ktoré efektívnejšie využíva zdroje,
- inkluzívny rast – podporovanie hospodárstva s vysokou mierou zamestnanosti, ktoré zabezpečí hospodársku, sociálnu a územnú súdržnosť.

Program hospodárskeho a sociálneho rozvoja obce Komoča bol vytvorený partnerstvom hlavných aktérov územia. K príprave programu v obci Komoča bol zriadený riadiaci tím zo zástupcov verejného sektora – samosprávy, súkromného sektora

a mimovládneho sektora, a boli zriadené pracovné skupiny pre jednotlivé prioritné oblasti (hospodárstvo, sociálna oblasť, environmentálna oblasť).

Harmonogram spracovania Programu hospodárskeho a sociálneho rozvoja obce Komoča na roky 2016-2022

Termín (mesiac, rok)	Júl 2015	August 2015	September 2015	Október 2015	November 2015	December 2015	Január 2016
Úvod							
Analytická časť							
Strategická časť							
Programová časť							
Realizačná časť							
Finančná časť							
Záver							

Program hospodárskeho a sociálneho rozvoja obce Komoča schvaľuje Obecné zastupiteľstvo v Komoči, čo bude potom realizovať vykonateľnosť, kontrolu, monitorovanie a hodnotenie tohto programu.

A.I - ANALÝZA VNÚTORNÉHO PROSTREDIA

Analýza vymedzuje územie obce, históriu, fyzicko-geografický a socio-ekonomický potenciál v rámci neho sociálna a technická infraštruktúra, analýza v oblasti kultúrneho dedičstva, tradícií, tretieho sektora, samosprávy a jej partnerstiev. Prvú časť uzatvára SWOT analýza, vyhodnotenie prieskumu a analýza problémov. Pre lepšie stanovenie kľúčových problémov, ktoré obec Komoča má, bol realizovaný v obci dotazníkový prieskum, v rámci ktorého obyvatelia sami identifikovali problémy obce, vyjadrili svoj názor a prezentovali svoje nápady a predstavu o rozvoji obce.

6

Vymedzenie riešeného územia

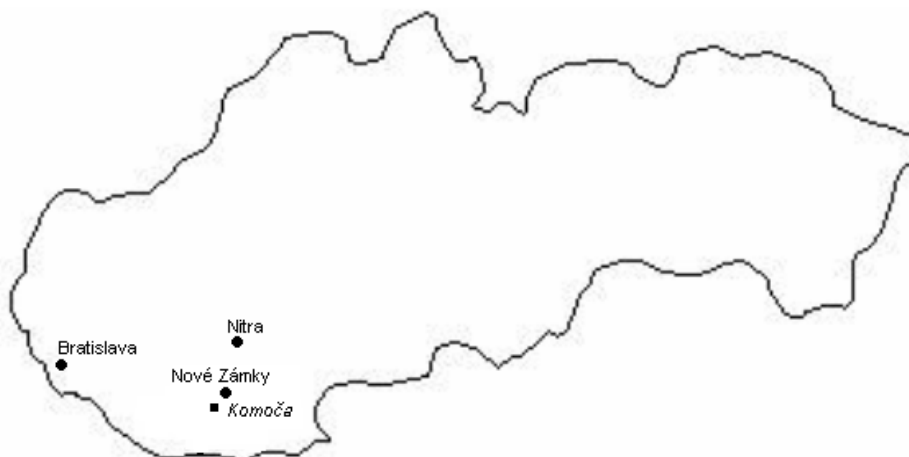
Územie obce Komoča je územný celok, ktorý tvorí jedno katastrálne územie, a to katastrálne územie Komoča.

Obec Komoča sa nachádza v juhozápadnej časti Slovenskej republiky (ďalej SR). Z hľadiska územnosprávneho členenia SR obec na úrovni NUTS 3 patrí do Nitrianskeho kraja, na úrovni obvodov/okresov obec Komoča sa nachádza v obvode/okrese Nové Zámky.

Základné charakteristiky obce Komoča

Kód obce	503291
Názov okresu	Nové Zámky
Názov obvodu	Nové Zámky
Názov kraja	Nitriansky
Štatút obce	obec
PSČ	941 21
Telefónne smerové číslo	035
Prvá písomná zmienka o obci - rok	1416
Nadmorská výška stredu obce - v m	110
Celková výmera územia obce [m ²]	13 476 269
Hustota obyvateľstva na km ²	69

Poloha obce Komoča na Slovensku vo vzťahu k hlavnému mestu, krajskému centru a obvodnému/okresnému mestu



Fyzicko-geografická poloha obce

Geomorfológia a geológia územia

Územie obce je súčasťou Alpsko-Himalájskej sústavy, v rámci nej je súčasťou podsústavy Panónska panva, provincie Západopanónska panva, subprovincie Malá Dunajská kotlina, oblasti Podunajská nížina a celku Podunajská rovina. Z Podunajskej roviny na území obce sa vyskytuje časť Martovská mokraď (zasahuje do východnej polovice k.ú. obce).

Nadmorská výška k.ú. obce sa pohybuje medzi 107-110 m n.m..

Typ geologického substrátu a typ reliéfu predstavujú prvotný diferenciačný prvok z hľadiska ostatných prírodných zložiek krajiny, ale aj z hľadiska možného využitia človekom. Geologický podklad riešeného územia je tvorený kvartérnymi holocénnymi nivnými sedimentmi.

Základné kvartérne útvary k.ú. obce sú fluviálno-nivné sedimenty (holocén).

Z hľadiska hydrogeologického podklad riešeného územia tvoria kvartérne piesky a štrky nivných území – priepustnosť zvodnených vrstiev je pórová – veľmi dobrá až dobrá.

Základný typ reliéfu: reliéf rovín a nív. Na základe exogénnych procesov celé územie obce je akumuláčným reliéfom. V k.ú. obce sa nachádza viac typov akumuláčného reliéfu:

- fluviálny reliéf – fluviálna rovina (reliéf s nepatrným uplatnením litológie),
- eolicko-fluviálny reliéf – eolicko-fluviálna zvlnená rovina (reliéf s nepatrným uplatnením litológie).

Typ podzemnej vody dopĺňanej: 70% podzemnej vody je dopĺňovaná z riek a ich prítokov.

Z hľadiska seizmických pomerov sa územie obce zaraďuje medzi aktívne oblasti v rámci Slovenska (zemetrasenia v riešenom území dosahujú intenzitu 6 až 90 MSK).

Klimatické podmienky územia

Na základe klimatickogeografických typov Slovenska študované územie leží v suchej až mierne suchej oblasti teplej a prevažne teplej nížinnej klímy s miernou inverziou teplôt. Suma teplôt 10°C a viac za jeden rok je 3000-3200.

Tab. 1: Priemerné mesačné a ročné teploty vzduchu (v °C)

Mesiac	I.	II.	III.	IV.	V.	VI.	VII.	VIII.	IX.	X.	XI.	XII.	Rok	Amplitúda
Teplota (°C)	-2,1	-0,2	4,6	10,5	15,4	19	20,5	19,6	15,7	10	5	0,6	9,9	22,6

Zdroj: Lukniš a kol. (1972)

Priemerná ročná teplota vzduchu v obci je 9,9 °C. Najchladnejší je mesiac január, kedy priemerná mesačná teplota vzduchu dosahuje hodnoty -2,1 °C. Najteplejší je mesiac júl s priemernou mesačnou teplotou 20,5 °C.

Záujmové územie nie je len našou najteplejšou oblasťou, ale patrí aj medzi najsuchšie oblasti Slovenska (oblasť je chránená pred západnými vetrami predhorím Álp a Malými Karpatmi), priemerný ročný úhrn zrážok je 550-600 mm. Najviac zrážok padne v mesiacoch máj, jún a júl – priemerne za mesiac 59,3 mm zrážok.

Tab. 2: Priemerný počet dní so zrážkami 1,0 mm a viac

Mesiac	I.	II.	III.	IV.	V.	VI.	VII.	VIII.	IX.	X.	XI.	XII.	Rok
Priemerný počet dní	6,9	6,9	6,8	6,7	8,1	7,6	7,3	6,9	4,9	7,0	8,8	8,5	86,4

Zdroj: Lukniš a kol. (1972)

Tab. 3: Priemerné mesačné a ročné úhrny zrážok (v mm)

Mesiac	I.	II.	III.	IV.	V.	VI.	VII.	VIII.	IX.	X.	XI.	XII.	Rok
Zrážky (mm)	32	33	37	43	56	62	60	48	42	48	50	44	555

Zdroj: Lukniš a kol. (1972)

Časť zrážok v zimnom období padne u nás vo forme snehu, z ktorého sa pri teplotách pod nulou utvorí pokrývka dlhšieho alebo kratšieho trvania podľa priebehu počasia. Výskyt snehu a trvanie snehovej pokrývky na danom území sú z roka na rok veľmi premenlivé v závislosti od rázu zimy. Priemerný dátum prvého dňa so snehovou pokrývkou pripadá na začiatok decembra. Priemerný počet dní so snehovou pokrývkou za rok je 35,0, pričom najviac dní pripadá na mesiace január a február.

Tab. 4: Priemerný počet dní so snehovou pokrývkou

Mesiac	I.	II.	III.	IV.	V.	VI.	VII.	VIII.	IX.	X.	XI.	XII.	Rok
Priemerný počet dní	13,3	11,1	3,6	-	-	-	-	-	-	-	0,4	6,6	35,0

Zdroj: Lukniš a kol. (1972)

Z hľadiska veterných pomerov obec leží v jednej z najveternejších oblastí Slovenska. Najväčšie rýchlosti vetra a aj najviac veterných dní sa vyskytuje v zimnom a jarnom období. V chladnom polroku (od októbra do marca) priemerná rýchlosť vetra je 3,1 m/s, kým v teplom polroku (apríl až september) je 2,8 m/s. Prevládajúci smer vetra je SZ (24,5%), výskyt ostatných vetrov je nasledovný: S (17,7%), JV (16,3%), Z (8,5%), V (8,5%), J (6,1%), SV (6%), JZ (4,3%).

Pedologické podmienky územia

V k.ú. obce prevládajú ílovito-hlinité a ílovité pôdne druhy, miestami sa však vyskytuje aj íl. Pôdy sú bez skeletu až slabo skeletnaté. Potenciálna erózia pôdy je nijaká až nepatrná.

Hlavné pôdne typy v k.ú. obce sú:

- nivné pôdy karbonátové, sprievodné nivné pôdy glejové (na karbonátových nivných sedimentoch),
- čiernice, sprievodné čiernice glejové (na nekarbonátových nivných sedimentoch),
- čiernice glejové, sprievodné čiernice a gleje (na karbonátových a nekarbonátových nivných sedimentoch).

Bonita poľnohospodárskych pôd je vysoká – pôdy sú veľmi produkčné.

Rastlinstvo, živočíšstvo

Z hľadiska fytogeografického členenia riešené územie patrí do oblasti panónskej flóry (Pannonicum), obvodu eupanónskej xerothermnej flóry (Eupannonicum), okresu Podunajská nížina.

Potenciálna prirodzená vegetácia je vegetácia, ktorá by sa za daných klimatických, pôdnych a hydrologických pomerov vyvinula na určitom mieste (biotope), keby vplyv ľudskej činnosti ihneď prestal pôsobiť. Poznanie prirodzenej potenciálnej vegetácie územia je dôležité najmä z hľadiska rekonštrukcie, obnovy a ďalšieho prirodzeného vývoja vegetácie (lesnej aj nelesnej) s cieľom jej priblíženia sa či úplného prinavrátenia do prirodzeného stavu, aby sa tak zabezpečila ekologická stabilita územia.

Potenciálnu prirodzenú vegetáciu na väčšine riešeného územia predstavujú jaseňovo-brestovo-dubové, jelšové lužné lesy a vŕbovo-topoľové lužné lesy.

Vplyvom intenzívneho hospodárenia pôvodná vegetačná pokrývka bola vo väčšej časti odstránená (zachovali sa zvyšky lesov a lesíkov, ktoré umožňujú vytvoriť obraz o ich prirodzenom alebo jemu blízkom zložení - ochrana týchto lesov je veľmi dôležitá, lebo spôsobujú ako ekostabilizačný faktor), na miestach prirodzených kultúr sa nachádzajú najúrodnejšie poľnohospodárske pôdy Slovenska.

Živočíchy tvoria nezastupiteľnú zložku všetkých typov spoločenstiev biosféry. V zložitých potravných reťazcoch rozhodujúcou mierou prispievajú k ekologickej rovnováhe v obehú látok a energie. Čím väčšia je druhová rozmanitosť, tým lepšie podmienky sa vytvárajú pre ďalší rozvoj územia aj v prípade, ak ich chápeme z hľadiska ekologickej stratégie ľudskej spoločnosti. Dnešné rozšírenie a zloženie fauny je výsledkom dlhodobého vývinu.

Z hľadiska živočíšnej regionalizácie Slovenska územie obce patrí do Panónskej oblasti, v rámci ktorej do juhoslovenského obvodu lužného dunajského okrsku.

Na území obce sa z poľovnej (srstnatej i pernatej) zveri vo voľnej prírode nachádzajú všetky významné druhy (srnec, diviak, bažant, jarabica a zajac).

Nerastné suroviny

Za nerasty sa podľa zákona č. 44/1988 Zb. o ochrane a využití nerastného bohatstva (banský zákon) považujú tuhé, kvapalné a plynne časti zemskej kôry. Ložiskom nerastov je prírodné nahromadenie nerastov. V riešenom území sa vyskytujú významné zásoby štrkopieskov nadregionálneho významu na báze riečnych náplavov Váhu.

Hydrologické pomery

Katastrálne územie obce Komoča patrí do povodia rieky Váh, ktorá pretečie cez západnú časť riešeného územia. Dlhodobý priemerný prietok Váhu v profile Šaľa je 152 m³/s. Druhým najvýznamnejším vodným tokom v riešenom území je rieka Nitra, ktorá severne od intravilánu obce ústi do rieky Váh.

Cez riešené územie preteká aj viac odvodňovaco-zavlažovacích kanálov – Komočský kanál, Martovský kanál, Dugivský kanál, Čierny kanál. Na vybudovaných odvodňovaco-zavlažovacích kanáloch je prietok regulovaný manipuláciou so stavidlami v závislosti od hladinového režimu a požiadaviek na povrchovú vodu, resp. na odvodnenie tej-ktorej oblasti.

Súčasná krajinná štruktúra

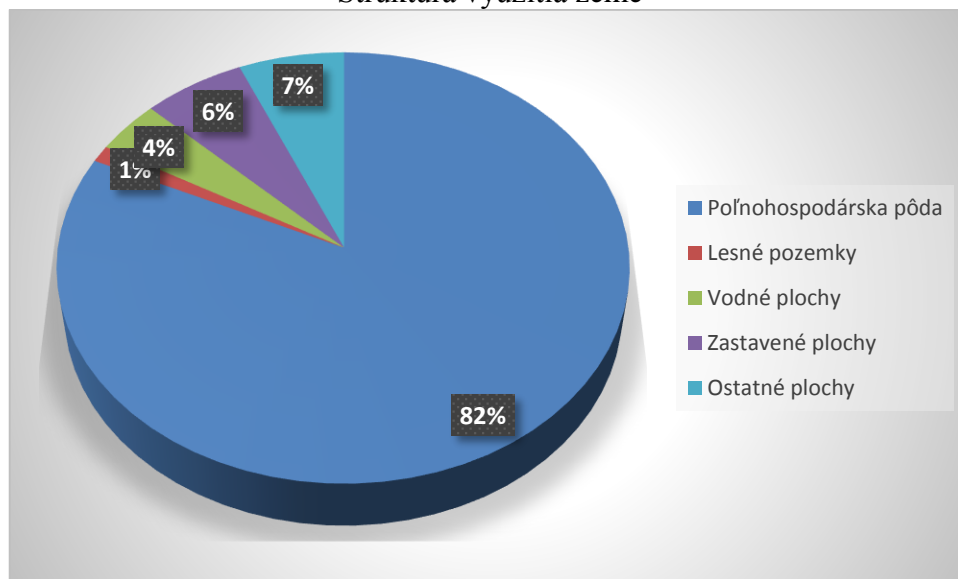
Súčasná krajinná štruktúra je tvorená súborom prvkov, ktoré človek ovplyvnil, čiastočne alebo úplne pozmenil, resp. novovytvoril ako umelé prvky krajiny. Typ súčasnej krajiny je poľnohospodársky, so sústredenými vidieckymi sídlami. Ide o nížinnú rovinnú oráčinovú krajinu.

Tab. 5: Štruktúra využitia zeme (v m²)

Obec	Celková výmera	Poľnohospodárska pôda	Lesné pozemky	Vodné plochy	Zastavené plochy	Ostatné plochy
Komoča	13 476 269	11 044 095	168 910	540 557	847 712	874 995

Zdroj: ŠÚ SR, 2015

Štruktúra využitia zeme



Zdroj: Vlastné spracovanie, Štatistický úrad SR, 2015

Ochrana prírody

Ochranou prírody a krajiny sa rozumie obmedzovanie zásahov, ktoré môžu ohroziť, poškodiť alebo zničiť podmienky a formy života, prírodné dedičstvo, vzhľad krajiny a znížiť jej ekologickú stabilitu, ako i odstraňovanie takýchto zásahov. Cieľom ochrany prírody a krajiny je chrániť prírodu pre optimálne využitie krajiny. Príroda a jej časti v rámci krajiny predstavujú pre život nesmierne dôležitú, až existenčnú zložku životného prostredia. Prírodu a krajinu treba chrániť nielen z hľadiska súčasných životných potrieb, ale aj pre potrebu zachovať ju pre budúce pokolenie ako zdravú.

Územná ochrana

Natura 2000 je názov sústavy chránených území členských krajín Európskej únie a hlavným cieľom jej vytvorenia je zachovanie prírodného dedičstva, ktoré je významné nielen pre príslušný členský štát, ale najmä pre Európsku úniu ako celok. Táto sústava chránených území má zabezpečiť ochranu najvzácnejších a najviac ohrozených druhov voľne rastúcich rastlín, voľne žijúcich živočíchov a prírodných biotopov vyskytujúcich sa na území štátov Európskej únie a prostredníctvom ochrany týchto druhov a biotopov zabezpečiť zachovanie biologickej rôznorodosti v celej Európskej únii. Sústavu NATURA 2000 tvoria dva typy území: *chránené vtáčie územia* a *územia európskeho významu*.

Biotopy druhov vtákov európskeho významu a biotopy sťahovavých druhov vtákov možno na účel zabezpečenia ich prežitia a rozmnožovania vyhlásiť za chránené vtáčie územia. Na základe uznesenia vlády SR č. 66 zo dňa 9.7.2003 do riešeného územia zasahuje 1 chránené vtáčie územie: Chránené vtáčie územie Dolné Považie.

Tab. 6: Vybrané charakteristiky chráneného vtáčieho územia Dolné Považie

Výmera [ha] :	35 907
Prekryv so sieťou CHÚ :	0%
V pôsobnosti :	CHKO Dunajské luhy
Lokalizácia chráneného územia :	
Kraj :	Nitrianský
Okres :	Nové Zámky, Komárno
Kataster :	Jatov, Rastislavice, Tvrdošovce, Šurany, Mlynský Sek, Dolný Ohaj, Veľké Lovce, Palárikovo, Nitriansky Hrádok, Bánov, Bešeňov, Nové Zámky, Branovo, Dvory nad Žitavou, Zemné, Andovce, Komoča, Kolárovo, Nesvady, Bajč, Imeľ, Bohatá, Vrbová nad Váhom, Hurbanovo, Martovce, Svätý Peter, Komárno
Charakteristika : Dolné Považie s dostatkom rovinných a mokradných biotopov poskytuje dobrú trofickú základňu pre kaňu močiarnu (<i>Circus aeruginosus</i>). Prítomnosť lesíkov, rozptýlenej stromovej vegetácie a krovinatých porastov ešte zvyšuje hodnotu chráneného vtáčieho územia a vytvára vhodné podmienky pre hniezdenie ľabtušky poľnej (<i>Anthus campestris</i>), strakoša kolesára (<i>Lanius minor</i>), ďatľa hnedkavého (<i>Dendrocopos syriacus</i>) a krakľa belasej (<i>Coracias garrulus</i>).	

Zdroj: ŠOP SR, 2007

Odpadové hospodárstvo

Uznesením vlády Slovenskej republiky z 22.2.2012 bol schválený Program odpadového hospodárstva Slovenskej republiky ako základný koncepčný materiál na postupné plnenie účelu odpadového hospodárstva podľa nových právnych predpisov.

Hlavným cieľom odpadového hospodárstva SR je najmä odklonenie odpadov od skládkovania, resp. znižovanie množstva odpadov ukladaných na skládky odpadov. K tomu je potrebné zaviesť opatrenia na predchádzanie vzniku odpadov, znižovanie nebezpečných vlastností odpadov a podpora opätovného použitia výrobkov (plány prevencie) a tiež zvýšenie miery zhodnocovania odpadov vrátane energetického zhodnocovania odpadov. POH SR zavádza do praxe hierarchiu odpadového hospodárstva popísanú európskou smernicou o odpadoch. Tá na prvé miesto kladie predchádzanie vzniku odpadov, nasleduje príprava na opätovné použitie, recyklácia, iné zhodnocovanie odpadov a až poslednom mieste je ich zneškodňovanie skládkovaním. Aby bolo možné naplniť ciele Programu odpadového hospodárstva SR, je potrebné efektívne preniesť stanovené opatrenia aj na orgány samosprávy, teda do Programov odpadového hospodárstva krajov resp. Programov odpadového hospodárstva miest a obcí.

Nový program odpadového hospodárstva obce Komoča bude vypracovaný v roku 2016 podľa § 81 zákona č. 79/2015 Z. z. o odpadoch a o zmene a doplnení niektorých zákonov a tiež v zmysle vyhlášky Ministerstva životného prostredia SR č. 310/2013 Z. z. o vykonaní niektorých ustanovení zákona o odpadoch, .

Základným právnym predpisom pri predchádzaní vzniku odpadov a pri nakladaní s odpadmi je zákon č. 223/2001 Z. z. o odpadoch a o zmene a doplnení niektorých zákonov. Účelom odpadového hospodárstva v zmysle zákona o odpadoch je predchádzať vzniku odpadov, obmedzovať ich tvorbu, znižovať nebezpečné vlastnosti odpadov a prednostne zabezpečiť zhodnocovanie odpadov pred ich zneškodňovaním. Infraštruktúru odpadového hospodárstva predstavujú zariadenia a objekty na nakladanie s odpadmi. Základným spôsobom zneškodňovania komunálneho odpadu je skládkovanie. Vzhľadom na prevažne poľnohospodársky ráz územia významný podiel na celkovej skladbe odpadu má odpad organického pôvodu popri samotným komunálnym odpadom. V budúcnosti by bolo vhodné zaviesť intenzívnejší separovaný zber odpadov v obci a zvýšiť informovanosť občanov o separovanom zbere komunálnych odpadov.

Socio-geografická poloha obce, sídelná štruktúra územia, rozvojové osi

Obec Komoča má výmeru 1347,6 ha a nachádza sa v juhozápadnej časti Slovenskej republiky. Z hľadiska územnosprávneho členenia SR obec na úrovni NUTS 3 patrí do Nitrianskeho kraja, na úrovni obvodov/okresov do obvodu/okresu Nové Zámky (leží v jeho juhozápadnom okraji).

Obec Komoča zo severu susedí s obcou Zemné, z východnej strany s obcou Andovce a mestom Nové Zámky, z južnej strany s mestom Kolárovo, zo západu s obcou Dedina Mládeže a mestom Kolárovo.

Charakter osídlenia v mikropriestore obce je bodový v poľnohospodárskej krajine, centrálnym rozvojovým pólom sídelnej štruktúry priestoru obce je mesto Nové Zámky (leží približne v 14 km vzdialenosti na východ od obce).

12

Rozvojové osi sú súčasťou vyváženej hierarchizovanej sídelnej štruktúry. Podporujú sídelné väzby medzi obcami a rovnovážny sídelný rozvoj vrátane rozvoja vidieka. Vytvárajú podmienky pre dostupnosť k infraštruktúram, zachovanie a rozvoj prírodného a kultúrneho dedičstva a zabezpečujú požiadavky, ktoré sú na sídelnú štruktúru kladené z hľadiska ekonomických, sociálnych a environmentálnych súvislostí. Rozvojové osi tak efektívne plnia požiadavky trvalej udržateľnosti a vytvárania zdravého a environmentálne vhodného obytného i pracovného prostredia.

Obec Komoča leží v priestore ponitrianskej rozvojovej osi: Trenčín - Bánovce nad Bebravou - Topoľčany - Nitra - Nové Zámky - Komárno, ktorá je rozvojovou osou druhého stupňa.

Poloha obce voči rozvojovému pólu prvého stupňa ako Nové Zámky (45 tisíc obyvateľov a podľa KURS 2001 je to sídlo nadregionálneho až celoštátneho významu) je dobrá, obec je vzdialená od tohto mesta na 14 km.

Obec Komoča aktívne spolupracuje s okolitými obcami, je členom 4 mikroregionálnych združení:

- Združenie Cergát-Váh (tvorené obcami Andovce, Jatov, Komoča, Palárikovo, Rastislavice, Tvrdošovce, Zemné),
- Združenie Dolný Žitný ostrov (tvorené 19 obcami z obvodov/okresov Nové Zámky a Komárno)
- Združenie obcí pre trvalo udržateľné nakladanie s komunálnymi odpadmi – Palárikovo,
- Združenie obcí a miest mikroregión Novozámocko.

Spoločný vstup Slovenska a Maďarska do EU vyvolal otváranie a priechodnosť spoločnej štátnej hranice týchto dvoch krajín, a tým aj vznik nových priestorových väzieb. V nových geopolitických podmienkach rozvoj obce (i jej mikropriestoru) začína ovplyvňovať stále silnejšie aj maďarské mesto Komárom (nachádza sa 24 km južne od obce a má 20 tisíc obyvateľov) a jeho zázemie (časť pracovnej sily obce pracuje v susednom Maďarsku). Táto pohraničná poloha spolu s dobrými prírodnými a klimatickými podmienkami vytvárajú perspektívne predpoklady ďalšieho rozvoja obce.

Obec Komoča je súčasťou euroregionálneho združenia: **Euroregión Váh-Dunaj-Ipeľ**.

Euroregión Váh-Dunaj-Ipeľ vznikol v obci Neszmély (v Maďarsku) 3. júla 1999, kedy zástupcovia samospráv žúp Komárom-Esztergom a Pest a prednosta Krajského úradu v Nitre podpísaním zmluvy o spolupráci vyjadrili presvedčenie, že upevnenie a rozšírenie obojstrannej spolupráce nitrianskeho regiónu so župami Komárom-Esztergom a Pest je predpokladom pre obojstranne prospešný ekonomický, sociálny i kultúrny rozvoj dotknutých území. Reprezentantom euroregiónu na Slovensku je Regionálne združenie Váh-Dunaj-Ipeľ (RVDI). Cieľom RVDI v rámci Euroregiónu Váh-Dunaj-Ipeľ je spolupracovať na:

- zvýšení príťažlivosti regiónu,
- zosúladení rozvoja v oblasti hospodárstva a cudzineckého ruchu,
- rozvíjaní vzťahov v oblasti školstva a vedy,
- zosúladení územného rozvoja,
- spolupráci v oblasti ochrany prírody, životného prostredia a vodných zdrojov, odvrátenia živelných pohrôm,
- zosúladení rozvoja dopravy,
- spolupráci v humanitárnej a sociálnej oblasti,
- zachovaní spoločného kultúrneho dedičstva,
- dosiahnutí úspešnej účasti vo finančných programoch spoločenstva EU,
- vytvorení podmienok výmeny informácií a zabezpečení ich toku,
- vypracovaní návrhov, odporúčaní a koordinácií spoločných projektov a programov.

Obec Komoča je členom Miestnej akčnej skupiny **Združenie obcí Dolný Žitný ostrov**. MAS ZDŽO vznikla v roku 2007 z iniciatívy na prípravu implementácie Prístupu LEADER. V záujme integrácie všetkých spoločenských sfér do rozvojového procesu bolo založené občianske združenie Združenie Dolný Žitný ostrov s cieľom sformulovať miestnu akčnú skupinu. Združenie rozbehlo plnohodnotnú prípravu na Program Leader vďaka podpore Nitrianskeho samosprávneho kraja vo dvoch kolách v rokoch 2007 a 2008. Mikroregión zriadil a prevádzkuje regionálnu skládku odpadov.

V súčasnosti funguje verejno-súkromné partnerstvo formou občianskeho združenia s názvom Miestna akčná skupina Združenie Dolný Žitný ostrov (ďalej „MAS ZDŽO“), ktoré bolo do registra MV SR zapísané dňa 31.10.2008 a vzniklo z iniciatívy združenia samospráv Združenie obcí Dolného žitného ostrova spájajúceho 18 obcí z juho-západnej časti okresu Komárno, ktoré vyvíja svoje aktivity už od 30.1.1998, ako pokračovanie občianskeho Združenia Dolný Žitný ostrov založeného v roku 2007. V októbri 2014 sa MAS ZDŽO rozšírila o obce zo Združenia obcí Most priateľstva a mesto Komárno. Dnes tak tvoria členov MAS ZDŽO samosprávy 28 obcí okresu Komárno, mesto Komárno, mesto Kolárovo a 3 obce z okresu Nové Zámky. Okrem riešenia individuálnych aktuálnych problémov členských obcí, občanov a organizácií si uvedomujeme potrebu širšej spolupráce a prípravy viacsektorovej spoločnej rozvojovej stratégie územia, a preto iniciujeme zapojenie vzniknutej MAS do prípravy územia na prístup Leader.

Okolie obce sa vyznačuje významným rurálnym charakterom. Hustota obyvateľstva mikropriestoru obce je pod celoslovenským priemerom.

Ďalší vývoj sídelnej štruktúry záujmového územia je potrebné vnímať v nových súvislostiach. Tieto nespočívajú len v zmenených politických a hospodárskych podmienkach Slovenska, ale predovšetkým v súvislostiach a podmienkach tzv. postindustriálnej etapy vývoja spoločnosti. Podstatou tejto etapy vývoja spoločnosti je jej transformácia zo spoločnosti „industriálnej“ na spoločnosť „informačnú“, pre ktorú je determinantom rozvoja transformácia z produkcie hmotných statkov na produkciu duchovných hodnôt. Súčasne s tým sa očakáva

v súlade s charakterom postindustriálneho vývoja ďalší rozvoj primárneho a sekundárneho sektora, ktorého ďalší rozvoj tkvie v ekologizácii výroby, spôsobe spracovania a využívania ich produktov.

Pri ďalšom rozvoji obce i jej mikropriestoru sa žiada akceptovať charakteristické znaky vývoja vidieckeho osídlenia a kultúrnej krajiny, a to pri rozvoji sídiel a pri lokalizovaní výrobných a technických diel v krajine, stavieb a areálov, trás dopravy a technickej infraštruktúry a hospodárskej činnosti. To znamená:

- pri novej výstavbe akceptovať a nadväzovať na historicky utvorenú štruktúru osídlenia s cieľom dosiahnuť ich vzájomnú funkčnú a priestorovú previazanosť pri zachovaní identity, špecifičnosti a pod. pôvodného osídlenia,
- rešpektovať kultúrno-historické urbanistické celky a architektonické objekty až areály v širšom zábere než požaduje ochrana pamiatok, tzn. podchytením aj ďalších hodnôt prostredia s cieľom zabezpečiť pre ne potrebnú ochranu,
- rešpektovať potenciál kultúrnych, historických, spoločenských, technických, hospodárskych a ďalších hodnôt charakterizujúcich prostredie, a to v polohe hmotnej aj nehmotnej a vytvárať pre ne vhodné prostredie.

Pre obce nachádzajúce sa v obvode/okrese Nové Zámky funkciu obvodného/okresného sídla plní mesto Nové Zámky, čo vymedzuje funkčné väzby obce Komoča k centru Nové Zámky.

História obce

Stredoveká obec Komoča sa spomína v archívnych dokumentoch od roku 1416, najskôr pod pomenovaním KAMACHA. Obec patrila viacerým šľachtickým rodinám, no v 16. storočí dočasne spustla. V polovici 17. storočia bola dosídlená a o storočie neskôr v nej už žilo 850 obyvateľov. V roku 1828 v obci stálo 201 domov a žilo tu 1380 obyvateľov. Obyvateľstvo sa živilo prevažne poľnohospodárstvom a remeslami.

Symboly obce

Erb, pečať a vlajka tvoria trojicu základných symbolov obce. Na tvorbu každého z nich sa vzťahujú osobitné heraldické (náuka o erboch), vexilologické (náuka o vlajkách) a sigilografické (náuka o pečatiach) zákonitosti, pravidlá a zvyklosti. S ohľadom na heraldické pravidlá erbovej tvorby, podľa ktorých je potrebné v erbe klásť kov na farbu, či farbu na kov, je vzhľadom na obsahovú náplň erbu najvhodnejšie prirodzené sfarbenie: ruže červené, stopky, listy a výšok zelené, štítové pole strieborné.

15

Erb obce Komoča



V striebornom štíte zo zeleného výška vyrastajúce tri červené zlatostredé a zelenokališné ruže na zelených stopkách so slzovitými listami. Znamenie je vložené do dolu zaobleného, tzv. neskorogotického, či tiež španielskeho heraldického štítu. V našej erbovej tvorbe najobvyklejší. V zmysle heraldickej konvencie bude možné zlatú podľa potreby zamieňať aj žltou a striebornú bielou, pričom sa však bude vždy popisovať ako zlatá a strieborná. Pri čierno - bielom vyjadrení farieb sa červená vyjadří zvislým šrafovaním, zelená šikmým šrafovaním, zlatá bodkovaním a strieborná ostáva voľná.

Vlajka obce Komoča



Vlajka obce pozostáva zo siedmich pozdĺžnych pruhov vo farbách zelenej (2/9), bielej (1/9), červenej (1/9), žltej (1/9), červenej (1/9), bielej (1/9) a zelenej (2/9). Vlajka má pomer strán 2:3 a ukončená je tromi cípmi, t.j. dvomi zástrihmi, siahajúcimi do tretiny jej listu.

Pečať obce Komoča

Pečať je okrúhla uprostred s obecným symbolom a kruhpoisom OBEC KOMOČA. Pečať má priemer 35 mm, čo je v súlade s domácimi z symbolmi.

Od spomenutých troch základných symbolov možno odvodiť ďalšie.

Zástava obce Komoča má podobnú kompozíciu ako obecná vlajka. Pomer jej strán však nie je záväzne stanovený, čo znamená, že zástava môže byť aj dlhšia. Zástava sa od vlajky odlišuje tiež tým, že kým vlajka predstavuje voľný kus textilu, ktorý sa vztyčuje na stožiar pomocou lanka, zástava je vždy pevne spojená so žrdou, stožiarom, alebo kratším priečnym rahnom (ak ide o koruhvu).

Krátka zástava obce Komoča je tiež pruhová, je však svojou dlhšou stranou pripojená k žrdi. Je vhodná najmä na hromadnú vlajkovú výzdobu obce.

Koruhva obce Komoča predstavuje zvislý typ obecnej zástavy, pri ktorej je textil pripojený k priečnému rahnú, spolu s ktorým sa vztyčuje na stožiar.

Znaková zástava obce Komoča má podobu takmer štvorca, jej výška sa však v skutočnosti rovná (proporčne) výške erbu a šírka jeho šírke. Erbové znamenie je to rozvinuté do celej plochy textilu. Kombinovaná, alebo tiež „veľká“ koruhva obce Komoča predstavuje spojenie koruhvy so znakovou zástavou, ktorá sa pridáva k priečnému rahnú do hornej časti zástavy.

Štandarda starostu obce Komoča má medzi ostatnými symbolmi obce osobitné postavenie. Je vlajkou starostu, jedným z odznakov jeho úradu. Podobá sa znakovéj zástave, je však doplnená o lem vo farbách obce. Rozdiel je tiež v tom, že kým znaková zástava môže byť zhotovená v mnohých exemplároch, štandarda existuje spravidla len v jednom vyhotovení a býva tiež zhotovená luxusnejšou technikou.

Obyvateľstvo nemožno považovať za statický element, ale naopak vyznačuje sa silnou dynamikou jeho počtu, štruktúry, priestorového rozloženia a ďalších znakov. Logickým a nevyhnutným dôsledkom transformačných pohybov v politickej a ekonomickej sfére slovenskej spoločnosti po roku 1989 sú aj posuny v demografickom vývoji.

V uplynulých 130 rokoch vo vývoji počtu obyvateľov obce možno rozlíšiť dve výrazné etapy: do 20-tych rokov 20. stor. mal stabilne stúpajúcu tendenciu, potom nastal proces poklesu počtu obyvateľov až dodnes. Pri SODB 2011 obec mala 931 trvale bývajúcich obyvateľov. K 31.12.2014 v obci bývalo 941 osôb, čo predstavoval nárast o 10 osôb za 4 roky.

Tab. 7: Vývoj počtu obyvateľstva

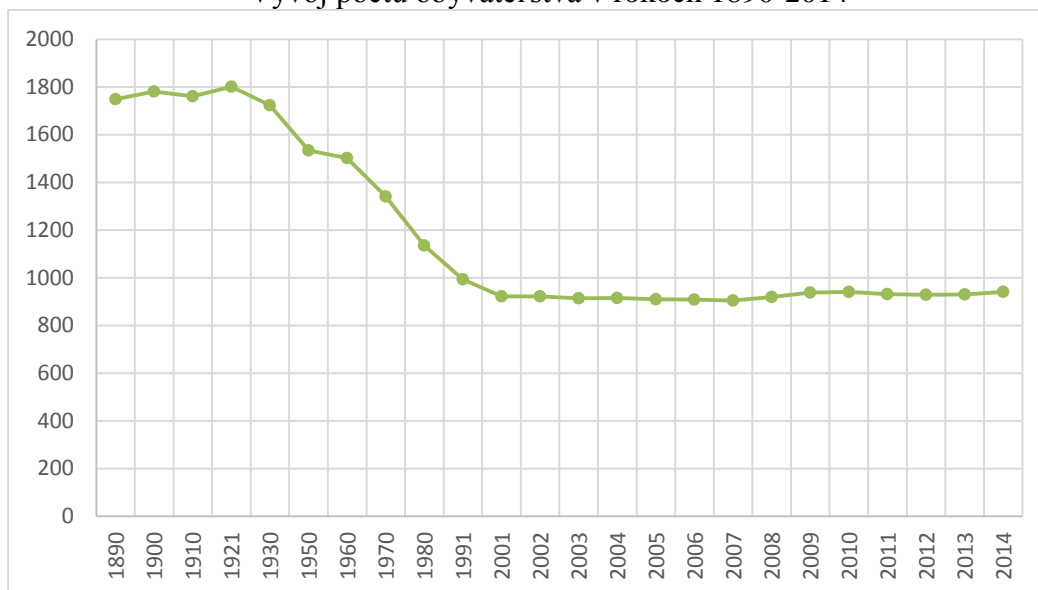
Počet obyvateľov	
1890	1749
1900	1781
1910	1760
1921	1801
1930	1723
1950	1534
1960	1501
1970	1341
1980	1135
1991	993
2001	922
2002	922
2003	914
2004	915
2005	910
2006	908
2007	904
2008	919
2009	938
2010	940
2011	931
2012	928
2013	930
2014	941

Zdroj: Obecný úrad, SODB 1950-2011

Predpoklad vývoja obyvateľov obce pre výhľadové obdobie sa vychádza z nasledujúcich cieľov:

- zmeniť nepriaznivý vývoj vekovej štruktúry obyvateľstva obce,
- vytvoriť podmienky pre stabilizáciu a postupný nárast počtu obyvateľov obce,
- vytvoriť podmienky pre rozvoj podnikateľských aktivít v obci.

Vývoj počtu obyvateľstva v rokoch 1890-2014



Zdroj: Obecný úrad, SODB 1950-2011

V strednodobom horizonte sa očakáva stabilizácia počtu obyvateľstva na úrovni 930-940 osôb.

Podľa priemerného veku obyvateľstva obec vykazuje relatívne zlé hodnoty, hodnota tohto ukazovateľa svedčí o silnej váhe obyvateľov v produktívnom veku: priemerný vek obyvateľstva obce je 41,6 rokov, kým celoštátny priemer tohto ukazovateľa je 36,1 rokov.

Ekonomická a sociálna situácia obyvateľov obce sa nevyhnutne odráža na spoločenskom vedomí i správaní. Zmenená životná situácia má vplyv na hodnotenie prebiehajúcich zmien a utvára novú spoločenskú klímu vrátane populačnej.

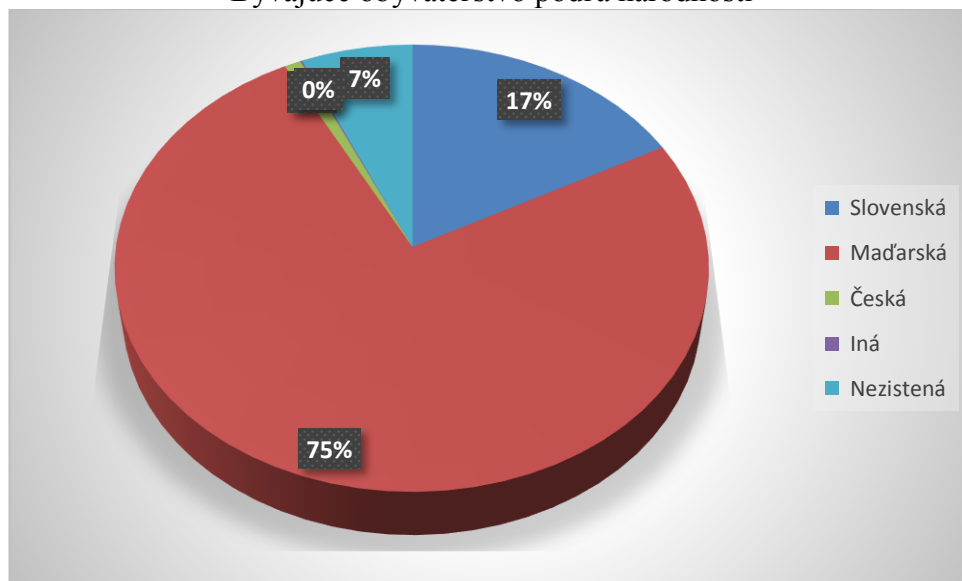
Tab. 8: Bývajúce obyvateľstvo podľa pohlavia a podľa národnosti

Národnosť	Komoča		
	Muži	Ženy	Spolu
Slovenská	78	80	158
Maďarská	319	370	689
Rómska	-	-	-
Rusínska	-	-	-
Ukrajinská	-	-	-
Česká	1	8	9
Nemecká	-	-	-
Poľská	-	-	-
Chorvátska	-	-	-
Srbská	-	-	-
Ruská	-	-	-
Židovská	-	-	-
Iná	1	0	1
Nezistená	32	29	61
Spolu	431	487	918

Zdroj: ŠÚ SR SODB 2011

Z hľadiska národnostného zloženia obyvateľstvo obce je heterogénne. Podľa SODB 2011 75,1% obyvateľstva obce sa hlásilo k maďarskej národnosti, kým 17,2% k slovenskej národnosti.

Bývajúce obyvateľstvo podľa národnosti



Zdroj: ŠÚ SR SODB 2011

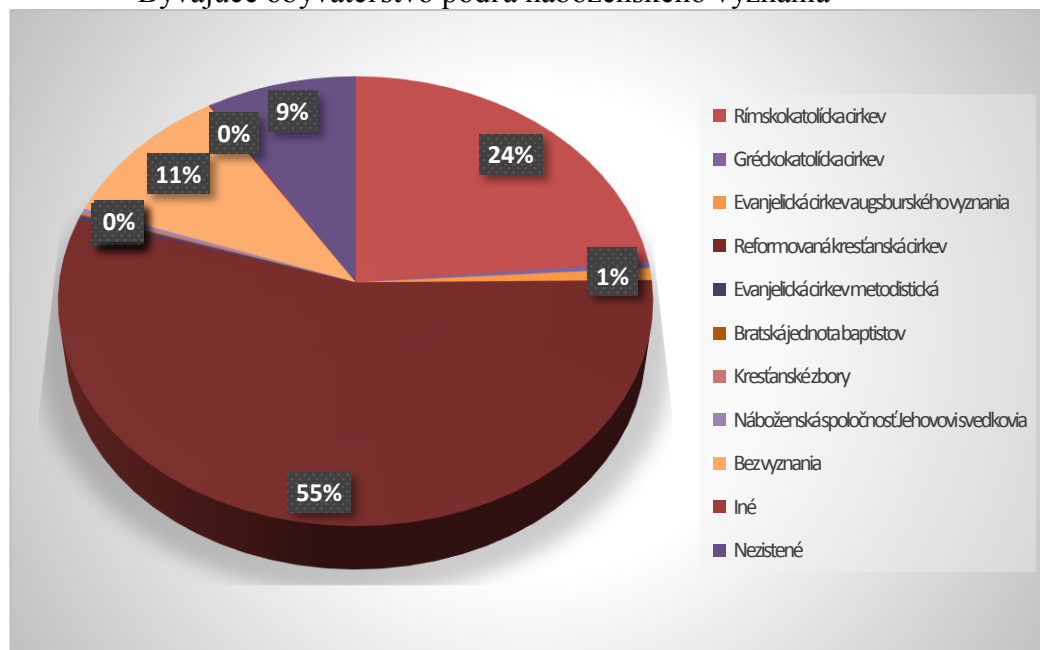
Tab. 9: Bývajúce obyvateľstvo podľa pohlavia a náboženského vyznania

Náboženské vyznanie / cirkev	Komoča		
	Muži	Ženy	Spolu
Rímskokatolícka cirkev	96	120	216
Gréckokatolícka cirkev	3	1	4
Pravoslávna cirkev	-	-	-
Evanjelická cirkev augsburského vyznania	5	3	8
Reformovaná kresťanská cirkev	230	273	503
Evanjelická cirkev metodistická	1	2	3
Apoštolská cirkev	-	-	-
Starokatolícka cirkev	-	-	-
Bratská jednota baptistov	0	1	1
Cirkev československá husitská	-	-	-
Cirkev adventistov siedmeho dňa	-	-	-
Cirkev bratská	-	-	-
Kresťanské zbory	0	1	1
Židovské náboženské obce	-	-	-
Náboženská spoločnosť Jehovovi svedkovia	2	1	3
Bez vyznania	48	49	97
Iné	1	0	1
Nezistené	45	36	81
Spolu	431	487	918

Zdroj: ŠÚ SR SODB 2011

Podľa SODB 2011 v náboženskej štruktúre obyvateľstva obce dominovali obyvatelia, ktorí sa prihlásili k reformovanej kresťanskej cirkvi (tvorili 54,8% obyvateľstva obce). Počet osôb bez náboženského vyznania bol 97 (11% obyvateľstva).

Bývajúce obyvateľstvo podľa náboženského vyznania



Zdroj: ŠÚ SR SODB 2011

20

V období transformácie vzrástli príjmové a sociálne rozdiely - diferencovali sa možnosti získania bytu, objavili sa ohrozenia a obavy zo straty zamestnania, čo v konečnom dôsledku viedlo a vedie k diferencovanému prístupu k takým rozhodnutiam, ako je uzatvorenie manželstva, založenie rodiny a počet detí.

Prírodný pohyb obyvateľstva

Veľké množstvo rozličných foriem demografickej dynamiky možno rozdeliť do troch kategórií pohybu: prírodný pohyb obyvateľstva, mechanický pohyb obyvateľstva, sociálno-ekonomický pohyb obyvateľstva.

Populácia obce má priemernú úroveň pôrodnosti v porovnaní s celoslovenskými údajmi – v období 2005-2014 miera natality bola 8,0‰ (celoštatný priemer bol 8-9,0‰).

Tab. 10: Vývoj počtu narodených v obci v období 2000-2014

	2000	2001	2002	2003	2004	2005	2006	2007	2008	2009	2010	2011	2012	2013	2014
Počet narodených v priebehu roka	4	9	5	6	3	5	5	5	7	12	5	6	10	8	11

Zdroj: Obecný úrad, 2015

V období 2005-2014 miera úmrtnosti v obci bola nad celoštatným priemerom – v danom období na 1000 obyvateľov obce pripadalo ročne 14,5 zomretých (celoslovenský priemer bol 10 zomretých), t.j. miera mortality bola okolo 14,5‰. Táto nepriaznivá vysoká

úmrtnosť je výsledkom pôsobenia viacerých faktorov - ekonomická a sociálna situácia, výživové návyky, životný štýl, úroveň zdravotníckej starostlivosti a silne starnúca populácia. V úmrtnosti podľa príčin smrti, podobne ako v celej republike, tak aj v mikropriestore obce dominuje úmrtnosť na ochorenia obehovej sústavy, predovšetkým ischemické choroby srdca. V riešenom regióne vysoká je aj úmrtnosť na nádorové ochorenia, na ochorenia dýchacej a tráviacej sústavy, na cievne choroby mozgu.

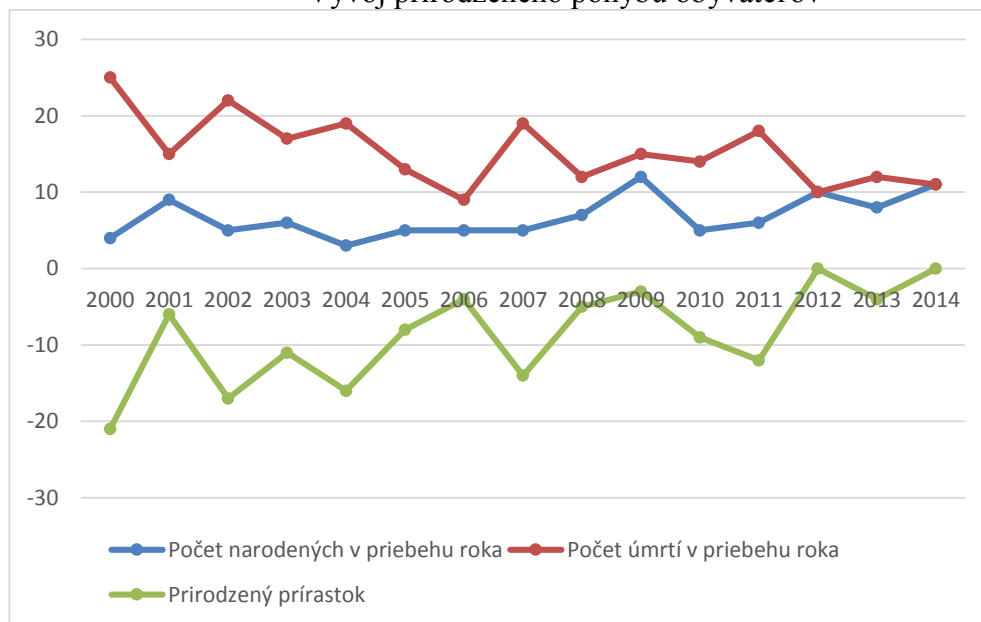
Tab. 11: Vývoj počtu zomretých v obci v období 2000-2014

	2000	2001	2002	2003	2004	2005	2006	2007	2008	2009	2010	2011	2012	2013	2014
Počet úmrtí v priebehu roka	25	15	22	17	19	13	9	19	12	15	14	18	10	12	11

Zdroj: Obecný úrad, 2015

21

Vývoj prirodzeného pohybu obyvateľov



Zdroj: Obecný úrad, 2015

Rozdiel medzi počtom živonarodených a zomretých indikuje výrazný prirodzený úbytok obyvateľstva v obci – v období 2005-2014 počet narodených bol 69, kým počet úmrtí bol 133 –, čo zapríčiňuje viac faktorov. Okrem špecifickej úmrtnosti a pôrodnosti obyvateľov maďarskej národnosti sa medzi dôvody uvádza zhoršenie podmienok pre založenie rodiny, diferenciacia životných stratégií a orientácií mladých ľudí (sobáš prestal byť jedinou cestou osamostatnenia sa od rodičovskej rodiny) a emigrácia mladých ľudí do rozvojových pólů.

V budúcich 10 rokoch na základe prirodzeného vývoja bez vplyvu migračného salda (kladného alebo záporného) celkový počet obyvateľov obce bude mierne klesať.

Stredná dĺžka života vyjadruje očakávanú dĺžku života pri narodení jedinca pri zohľadnení počtu úmrtí vo všetkých vekových kategóriách. Obec (ako i jej mikropriestor) v porovnaní so SR dosahuje nižšiu strednú dĺžku života aj u mužov aj u žien.

Tab. 12: Stredná dĺžka života pri narodení na rôznych regionálnych úrovniach

Územie	Muži - rok	Ženy - rok
Okres Nové Zámky	71,13	78,81
Nitriansky kraj	71,97	79,47
SR	72,90	79,61

Zdroj: ŠÚ SR, 2014

Poznámka: údaje za roky 2003-2013

Podiel populácie v predproduktívnom (veková skupina 0-14), produktívnom (muži 15-59, ženy 15-54) a poproduktívnom (muži nad 60, ženy nad 55) veku na celkovej populácii obce je nepriaznivejší ako celoštátny trend, čo vyvoláva do určitej miery špecifická veková štruktúra maďarskej menšiny žijúcej v obci.

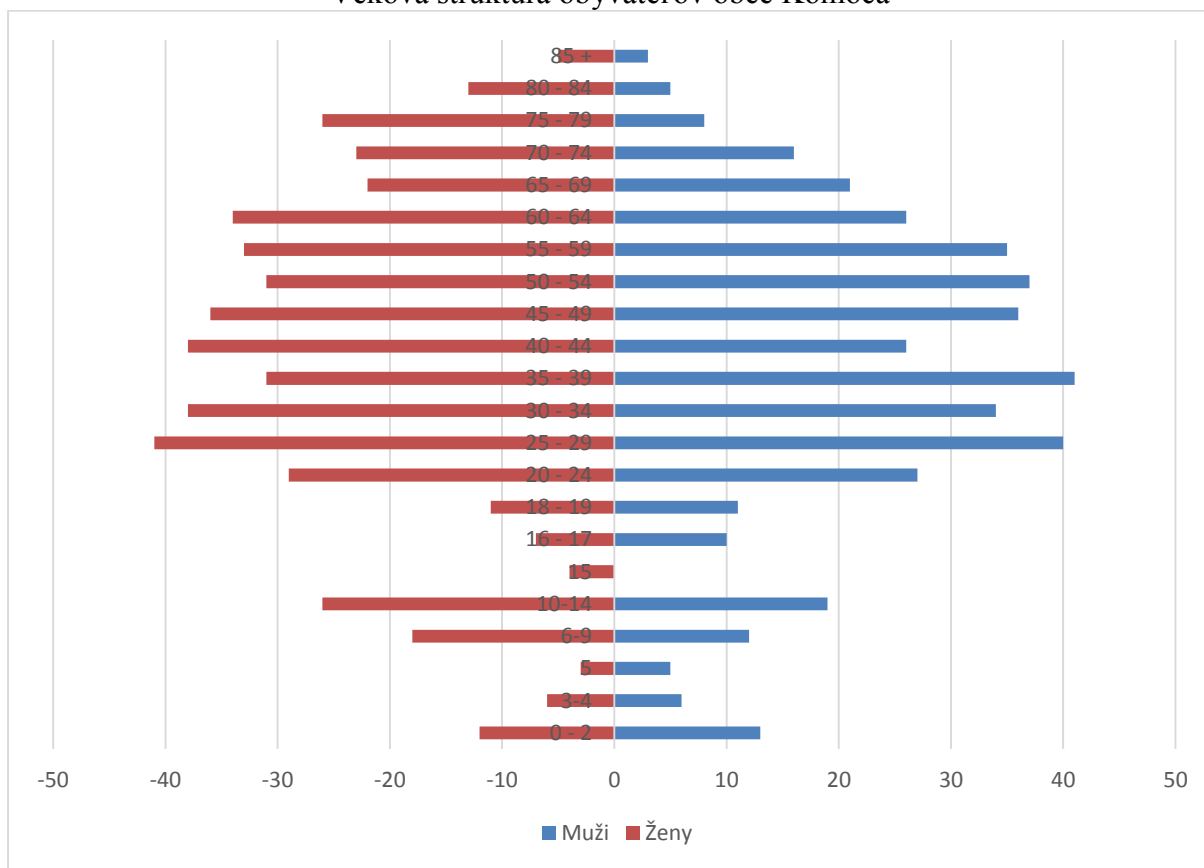
Tab. 13: Bývajúce obyvateľstvo podľa veku

Vek	Komoča			
	Muži	Ženy	Úhrn	v %
0 - 2	13	12	25	2,7
3 - 4	6	6	12	1,3
5	5	3	8	0,9
6 - 9	12	18	30	3,3
10 - 14	19	26	45	4,9
15	0	4	4	0,4
16 - 17	10	7	17	1,9
18 - 19	11	11	22	2,4
20 - 24	27	29	56	6,1
25 - 29	40	41	81	8,8
30 - 34	34	38	72	7,8
35 - 39	41	31	72	7,8
40 - 44	26	38	64	7,0
45 - 49	36	36	72	7,8
50 - 54	37	31	68	7,4
55 - 59	35	33	68	7,4
60 - 64	26	34	60	6,5
65 - 69	21	22	43	4,7
70 - 74	16	23	39	4,2
75 - 79	8	26	34	3,7
80 - 84	5	13	18	2,0
85 +	3	5	8	0,9
Spolu	431	487	918	100,0

Zdroj: ŠÚ SR SODB 2011

Práve všeobecné starnutie obyvateľov obce si vyžaduje adekvátne zaobchádzanie so staršími ľuďmi (napríklad podpora klubovej činnosti dôchodcov, skvalitnenie opatrovateľských služieb atď.).

Veková štruktúra obyvateľov obce Komoča



Zdroj: ŠÚ SR SODB 2011, vlastné spracovanie

Nekoordinovaná exploatacia prírodných zdrojov, znečisťovanie ovzdušia, vody a pôdy, dopravná záťaž so všetkými negatívnymi dôsledkami spôsobuje prenikanie cudzorodých látok do prostredia a tým do potravinového reťazca. Nedomyšlené sceľovanie pozemkov a nie vždy odborne vyriešené odvodnenie v synergii s vyššie menovanými negatívnymi javmi podmieňujú celkové zhoršenie stavu prostredia, čo má nepriaznivý dopad na genofond rastlín a živočíchov. To všetko prispieva k celkovému zníženiu kvality štruktúry krajiny a ekosystémov a vo svojich dôsledkoch negatívne ovplyvňuje vek a zdravotný stav ľudskej populácie v tomto regióne.

Populačný vývoj ovplyvňuje aj ďalší významný demografický ukazovateľ – potratovosť, na ktorom má určitý podiel aj environmentálny aspekt, nakoľko pôsobenie škodlivín v ovzduší, vode a potravinách sa dokázateľne negatívne prejavuje najmä u tehotných žien. Index potratovosti v mikropriestore obce (v okrese Nové Zámky) je vyšší než celoštátny priemer. Počet živonarodených s vrodennou chybou v záujmovom regióne je však pod celoštátnym priemerom.

Tab. 14: Prehľad vybraných ukazovateľov vekovej štruktúry obyvateľstva (%)

Vekové kategórie	Komoča		
	Muži	Ženy	spolu
0 - 5	5,6	4,3	4,9
6 - 14	7,2	9,0	8,2
Produktívny	74,9	68,4	71,5
Poproduktívny	12,3	18,3	15,5
Priemerný vek	40,44	42,66	41,62

Zdroj: ŠÚ SR SODB 2011

Mechanický pohyb obyvateľstva

Priestorová a sociálna mobilita obyvateľstva navzájom od seba závisia. Zmena sociálnej štruktúry vyvoláva priestorové pohyby obyvateľstva. Rozvoj priemyslu a terciárnych aktivít a ich lokalizácia predovšetkým v mestských sídlach vyvolali rozsiahle presuny obyvateľstva do miest – migrácia občanov obce v podstate odráža rozdiely medzi okolitými sídlami v sociálnych a ekonomických podmienkach života ľudí.

Z priestorového hodnotenia dochádzky do zamestnania rozhodujúca zložka pracovnej sily je zamestnaná v mestách Nové Zámky, Komárno, Kolárovo a Komárom (Maďarsko). Podľa SODB 2001 165 osôb, t.j. 38,1% ekonomicky aktívnych obyvateľov obce malo svoje pracovisko v inej obci. V členení podľa pohlavia bola dochádzka žien do zamestnania mimo obce nižšia ako mužov, čo je spôsobené hlavne tým, že ženy vzhľadom na svoje materské povinnosti sú menej mobilné. V odvetvovej štruktúre hospodárstva najvyšší odchod za prácou majú priemyselná výroba a služby. Najnižší odchod za prácou je v poľnohospodárstve.

Migrácia obyvateľstva je taký pohyb obyvateľstva, ktorý sa viaže na zmenu trvalého bydliska. Pri tomto pohybe vznikajú významné zmeny v priestorovom rozmiestnení pracovnej sily. Tá je však do značnej miery ovplyvňovaná predovšetkým možnosťou získania bývania a zamestnania. 47,3% obyvateľov obce sa narodilo v obci súčasného bydliska, čo svedčí o tom, že podiel ľudí prisťahovaných do obce je výrazný.

V období 2005-2014 do obce sa prisťahovalo 194 osôb, pričom v tom istom období z obce sa odsťahovalo len 103 osôb. Tieto údaje svedčia o veľkom migračnom prírastku obyvateľstva, čo vyvolal záujem ľudí bývať v obci s dobrými životnými podmienkami v blízkosti rozvojového pólu Nové Zámky. V najbližších rokoch prvoradou úlohou bude ďalšia podpora migračného prírastku obyvateľstva obce.

Tab. 15: Vývoj počtu prisťahovaných v období 2000-2014

	2000	2001	2002	2003	2004	2005	2006	2007	2008	2009	2010	2011	2012	2013	2014
Počet prisťahovaných v priebehu roka	27	29	18	26	22	9	16	15	33	27	17	15	19	27	16

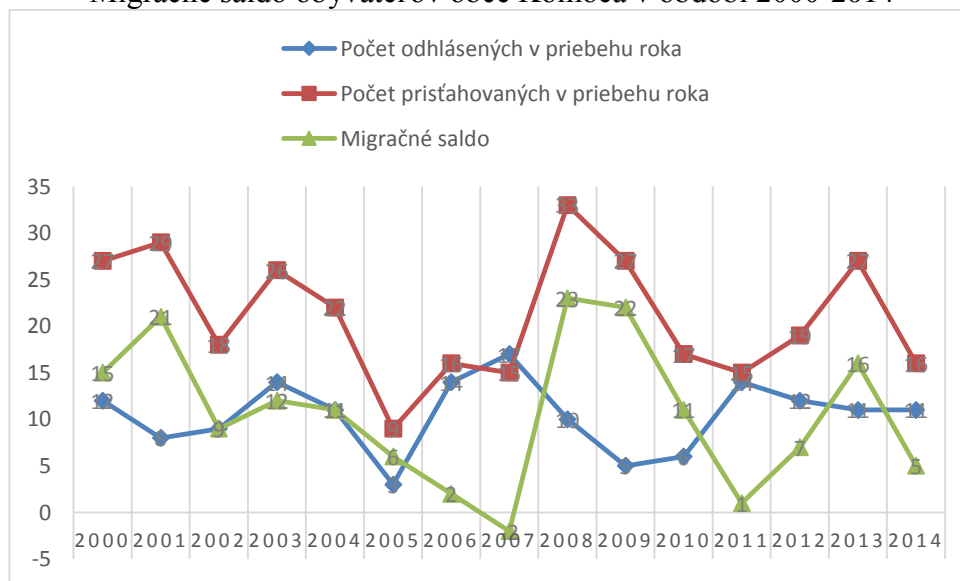
Zdroj: Obecný úrad, 2015

Tab. 16: Vývoj počtu odhlásených v období 2000-2014

	2000	2001	2002	2003	2004	2005	2006	2007	2008	2009	2010	2011	2012	2013	2014
Počet odhlásených v priebehu roka	12	8	9	14	11	3	14	17	10	5	6	14	12	11	11

Zdroj: Obecný úrad, 2015

Migračné saldo obyvateľov obce Komoča v období 2000-2014



Zdroj: Obecný úrad, 2015

Priestorová a sociálna mobilita obyvateľstva navzájom od seba závisia. Zmena sociálnej štruktúry vyvoláva priestorové pohyby obyvateľstva. Rozvoj priemyslu a terciárnych aktivít a ich lokalizácia predovšetkým v mestských sídlach vyvolali rozsiahle presuny obyvateľstva do miest – migrácia občanov obce v podstate odráža rozdiely medzi okolitými sídlami v sociálnych a ekonomických podmienkach života ľudí.

Tab. 17: Bývajúcce obyvateľstvo podľa miesta narodenia

Obec	Pohlavie	Úhrn obyvateľov	Narodení v obci súčasného bydliska	
			spolu	v %
Komoča	muži	431	201	46,6
	ženy	487	233	47,8
	spolu	918	434	47,3

Zdroj: ŠÚ SR SODB 2011

Sociálno-ekonomický pohyb obyvateľstva

Táto mobilita zahŕňa presuny obyvateľstva medzi jednotlivými sociálnymi skupinami. Výsledkom tohto pohybu sú zmeny v štruktúre obyvateľstva podľa ekonomických a kultúrnych znakov.

Miera ekonomickej aktivity obyvateľov obce je 47,1%, čo je pod celoštátnym priemerom (celoštátny priemer je 58,8%). V čase SODB 2011 v obci bolo 68 nezamestnaných, čo predstavovalo až 15,7% ekonomicky aktívnych osôb. V období 2001-2006 počet nezamestnaných klesol, avšak v dôsledku globálnej ekonomickej krízy v súčasnosti miera evidovanej nezamestnanosti je opäť na úrovni nad 15%. 23,0% obyvateľstva obce je nepracujúcim dôchodcom.

Tab. 18: Bývajúce obyvateľstvo podľa stupňa ekonomickej aktivity, podľa pohlavia I.

Obec	Pohlavie	Osoby ekonomicky aktívne						Nepracujúci dôchodcovia	Ostatní nezavislí
		spolu	Osoby na rodičovskej dovolenke	z toho					
				na materskej dovolenke	pracujúci dôchodcovia	vypomáhajúci v rod. podniku	nezamestnaní		
Komoča	muži	240	0	1	8	2	35	73	8
	ženy	193	23	3	6	1	33	138	6
	spolu	433	23	4	14	3	68	211	14

Zdroj: ŠÚ SR SODB 2011

Tab. 19: Bývajúce obyvateľstvo podľa stupňa ekonomickej aktivity, podľa pohlavia II.

Obec	Pohlavie	Deti a žiaci ZŠ	spolu	Žiaci a študenti		
				v tom		
				Deti do 16 rokov	zo stredných škôl	z vysokých škôl
Komoča	muži	71	86	55	19	12
	ženy	71	100	69	15	16
	spolu	142	186	124	34	28

Zdroj: ŠÚ SR SODB 2011

V čase SODB 2011 v obci bolo 124 detí a žiakov ZŠ a 34 študentov na stredných a vysokých školách. Podiel vysokoškolákov na celkovom počte obyvateľstva bol mierne nad celoštátnym priemerom: len 3,0% obyvateľstva obce navštevovalo vysokú školu (celoslovenský priemer bol 1,9%).

Za posledných 10 rokov došlo k úbytku pracovných príležitostí v mnohých sektoroch hospodárstva mikroregiónu obce, v najväčšej miere v nosných výrobných odvetviach riešeného územia – v pôdohospodárstve a priemysle. Súčasnú zamestnanosť v obci (i jej mikropriestore) ovplyvňuje okrem kvalitných agroprodukcčných prírodných podmienok najmä proces privatizácie hospodárstva, stav a rozvoj malého a stredného podnikania a priemyselné parky v Nových Zámkoch.

Základom hospodárskej aktivity a zdrojom obživy tunajšieho obyvateľstva bola od najstarších čias poľnohospodárska výroba, ktorá sa realizovala vo veľmi priaznivých prírodných podmienkach. V dôsledku reštrukturalizácie hospodárstva v minulom desaťročí mierne klesol počet pracovníkov v tomto odvetví, avšak v čase SODB 2001 ešte 78 osôb stále pracovalo v primárnom sektore, t.j. 18,0% ekonomicky aktívneho obyvateľstva pracovalo v poľnohospodárstve a súvisiacich službách (celkový počet EA k SODB 2001 bol 433). Priemyselná výroba bezprostredného okolia obce zažila veľmi ťažké chvíle v období transformácie (tvorba nových pracovných miest v tomto odvetví v obvode/okrese Nové Zámky je ešte stále nízka).

Tab. 20: Bývajúce obyvateľstvo ekonomicky aktívne podľa pohlavia, dochádzky do zamestnania a podľa odvetvia ekonomickej činnosti

Odvetvie ekonomickej činnosti	Ekonomicky aktívne osoby			
	muži	ženy	spolu	z toho odchádza do zamestnania
Pestovanie plodín a chov zvierat, poľovníctvo a služby s tým súvisiace	45	15	60	48
Lesníctvo a ťažba dreva	4	0	4	3
Výroba potravín	3	0	3	2
Výroba textilu	0	1	1	1
Výroba odevov	0	2	2	1
Výroba kože a kožených výrobkov	0	3	3	2
Výroba papiera a papierových výrobkov	1	1	2	1
Výroba chemikálií a chemických produktov	1	1	2	1
Výroba výrobkov z gumy a plastu	2	4	6	3
Výroba ostatných nekovových minerálnych výrobkov	3	0	3	1
Výroba kovových konštrukcií okrem strojov a zariadení	9	5	14	13
Výroba počítačových, elektronických a optických výrobkov	10	16	26	22
Výroba elektrických zariadení	10	7	17	16
Výroba strojov a zariadení i. n.	4	0	4	4
Výroba motorových vozidiel, návesov a prívesov	7	9	16	14
Výroba nábytku	1	0	1	1
Oprava a inštalácia strojov a prístrojov	0	1	1	0
Dodávka elektriny, plynu, pary a studeného vzduchu	6	0	6	6
Zber, úprava a dodávka vody	4	1	5	4
Výstavba budov	4	2	6	4
Inžinierske stavby	3	1	4	3
Špecializované stavebné práce	12	3	15	9
Veľkoobchod a maloobchod a oprava motorových vozidiel a motocyklov	2	2	4	3
Veľkoobchod, okrem motorových vozidiel a motocyklov	10	6	16	9
Maloobchod okrem motorových vozidiel a motocyklov	10	19	29	23
Pozemná doprava a doprava potrubím	15	4	19	16
Vodná doprava	1	0	1	0
Skladové a pomocné činnosti v doprave	2	1	3	3
Poštové služby a služby kuriérov	1	2	3	1
Ubytovanie	1	0	1	1
Činnosti reštaurácií a pohostinstiev	4	5	9	5
Činnosti pre rozhlasové a televízne vysielanie	1	0	1	0
Telekomunikácie	0	1	1	1
Počítačové programovanie, poradenstvo a súvisiace služby	1	1	2	1
Finančné služby, okrem poistenia a dôchodkového zabezpečenia	0	1	1	1
Poistenie, zaistenie a dôchodkové zabezpečenie okrem povinného sociálneho	0	1	1	1
Pomocné činnosti finančných služieb a poistenia	0	1	1	1
Činnosti v oblasti nehnuteľností	2	0	2	2
Právne a účtovnícke činnosti	2	3	5	5
Vedenie firiem; poradenstvo v oblasti riadenia	1	1	2	2
Architektonické a inžinierske činnosti; technické testovanie a analýzy	2	1	3	3
Reklama a prieskum trhu	1	0	1	1
Ostatné odborné, vedecké a technické činnosti	1	1	2	2
Sprostredkovanie práce	1	0	1	1
Činnosti cestovných agentúr, rezervačné služby cestovných kancelárií a súvisiace	1	0	1	1
Bezpečnostné a pátracie služby	2	1	3	2
Činnosti súvisiace s údržbou zariadení a krajinnou úpravou	1	2	3	3
Administratívne, pomocné kancelárske a iné obchodné pomocné činnosti	0	1	1	1
Verejná správa a obrana; povinné sociálne zabezpečenie	12	10	22	17
Vzdelávanie	11	17	28	23
Zdravotníctvo	4	10	14	14
Starostlivosť v pobytových zariadeniach (rezidenčná starostlivosť)	1	3	4	2
Sociálna práca bez ubytovania	2	6	8	8
Tvorivé, umelecké a zábavné činnosti	2	0	2	1
Činnosti členských organizácií	1	3	4	2
Oprava počítačov, osobných potrieb a potrieb pre domácnosti	1	0	1	1
Ostatné osobné služby	0	6	6	5
Nezistené	15	12	27	19
Spolu	240	193	433	340

Zdroj: ŠÚ SR SODB 2011

Školské vzdelanie je výrazom kultúrnej vyspelosti každej spoločnosti. Je jedným z činiteľov ovplyvňujúcich životnú úroveň a podmieňujúcich úspešný rozvoj národného hospodárstva vo všetkých jeho oblastiach.

Tab. 21: Bývajúce obyvateľstvo podľa pohlavia a podľa najvyššieho skončeného stupňa školského vzdelania

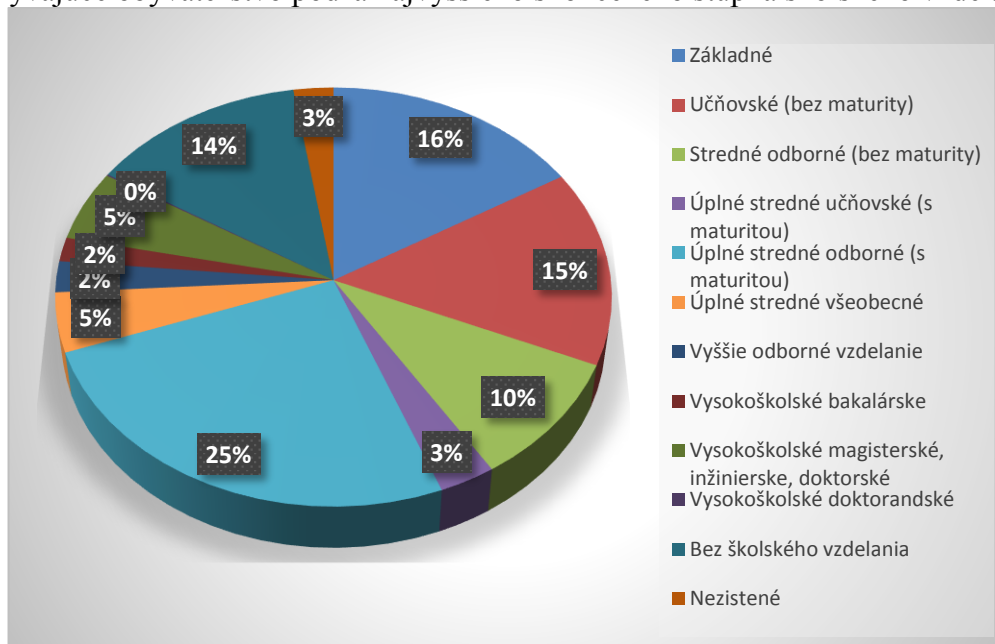
Najvyšší skončený stupeň školského vzdelania	Muži	Ženy	Spolu
Základné	50	100	150
Učňovské (bez maturity)	90	49	139
Stredné odborné (bez maturity)	55	33	88
Úplné stredné učňovské (s maturitou)	17	11	28
Úplné stredné odborné (s maturitou)	102	131	233
Úplné stredné všeobecné	13	29	42
Vyššie odborné vzdelanie	8	14	22
Vysokoškolské bakalárske	7	10	17
Vysokoškolské magisterské, inžinierske, doktorské	25	25	50
Vysokoškolské doktorandské	0	1	1
Vysokoškolské spolu	32	36	68
Študijný odbor:			
prírodné vedy	0	1	1
technické vedy a náuky I (baníctvo, hutníctvo, strojárstvo,	8	3	11
technické vedy a náuky II (textilná v., sprac. kože, dreva, plastov,	4	3	7
poľnohospodársko-lesnícke a veterinárne vedy a náuky	6	1	7
zdravotníctvo	1	4	5
spoločenské vedy, náuky a služby I (filozof., ekon., polit. a práv. vedy,	4	9	13
spoločenské vedy, náuky a služby II (histor., filolog., pedag. a	8	14	22
vedy a náuky o kultúre a umení	0	1	1
vojenské a bezpečnostné vedy a náuky	1	0	1
Bez školského vzdelania	56	69	125
Nezistené	8	15	23
Úhm	431	487	918

Zdroj: ŠÚ SR SODB 2011

Z hľadiska vzdelanosti obyvateľstva vykazuje obec (ako aj celý obvod/okres Nové Zámky) nižšiu vzdelanostnú úroveň ako celoštátny priemer. Nízka vzdelanostná úroveň obyvateľstva je dôsledkom viacerých faktorov: malá mobilita obyvateľstva obce vplyvom jazykovej bariéry (tak v súčasnosti, ako aj v minulosti – jazyková uzavretosť komunity je typickou črtou záujmového územia), rurálny charakter územia (čo sa všeobecne vyznačuje podpriemernou vzdelanostnou štruktúrou, študovanie nie je rodinným príkladom), neúplný školský systém pre obyvateľov maďarskej národnosti, nepriaznivá veková štruktúra obyvateľstva obce (vysoký podiel osôb v poproduktívnom veku, ktorí majú väčšinou len základné vzdelanie).

V štruktúre školského vzdelania na úrovni obce a Slovenska sú extrémne veľké rozdiely. Index vzdelanosti obyvateľov obce Komoča nedosahuje ani polovicu celoštátneho priemeru.

Bývajúce obyvateľstvo podľa najvyššieho skončeného stupňa školského vzdelania



Zdroj: ŠÚ SR SODB 2011

Potreby našej ekonomiky a štruktúrne zmeny v technike, technológii a medzi odvetviami vyvolali analogické zmeny v sociálnej štruktúre ekonomicky aktívneho obyvateľstva.

V poslednom období vzrástol podiel podnikateľov, avšak sa znížil podiel družstevných poľnohospodárov. Podnikateľská aktivita v obci (ako aj v jej mikropriestore) je na relatívne dobrej úrovni – 8,5% ekonomicky aktívneho obyvateľstva vykonáva podnikateľskú aktivitu bez zamestnanca a 1,4% ekonomicky aktívneho obyvateľstva je podnikateľom so zamestnancami. Relatívne vysoký podiel podnikateľov na celkovom počte ekonomicky aktívneho obyvateľstva zdôvodňuje hlavne nedostatok pracovných možností v obci (i v jej mikropriestore) – veľa ľudí sa začalo podnikať z núdze.

Tab. 22: Bývajúce obyvateľstvo ekonomicky aktívne podľa spoločenskej skupiny a podľa pohlavia

Obec	Zamestnanec pracujúci za mzdu, plat, iný druh odmeny			Podnikatelia		Ostatní a nezistení	Ekonomicky aktívni spolu
	zamestnanci	členovia družstiev	vypomáhajúci (neplatení) členovia domácností v rodinných podnikoch	bez zamestnancov	so zamestnancami		
Muži	154	11	2	24	3	46	240
Ženy	144	3	1	13	3	29	193
Spolu	298	14	3	37	6	75	433
v %	68,8	3,2	0,7	8,5	1,4	17,3	100,0

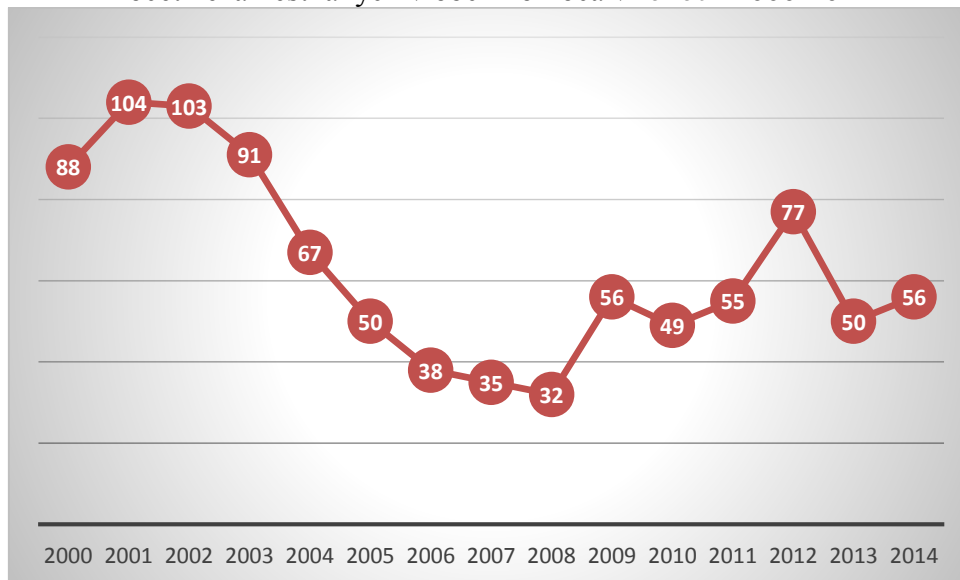
Zdroj: ŠÚ SR SODB 2011

Podiel robotníkov na celkovom počte ekonomicky aktívneho obyvateľstva je 68,8%.

Nezamestnanosť

Najvýznamnejším ukazovateľom situácie na trhu práce je miera nezamestnanosti, ktorá je jedným zo základných kritérií pre klasifikovanie problémových regiónov. Sprievodným javom vysokej miery nezamestnanosti je sociálna a ekonomická ohrozenosť.

Počet nezamestnaných v obci Komoča v rokoch 2000-2014



Zdroj: Vlastné spracovanie, UPSVAR Nové Zámky, 2015

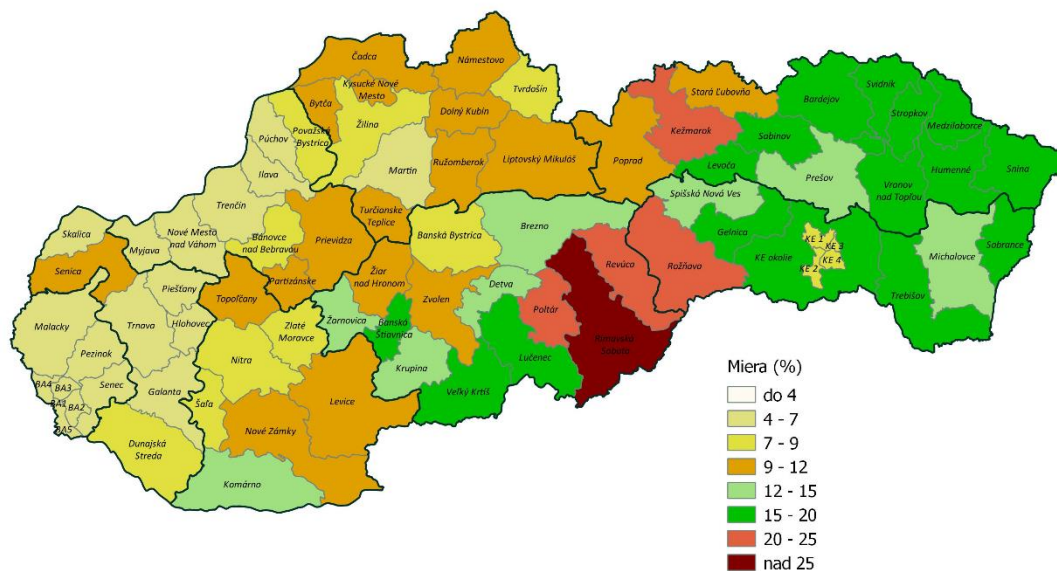
Ekonomická recesia, likvidácia veľkých zamestnávateľov a nízka reštrukturalizácia ekonomickej základne vyvolali aj v záujmovom regióne silný tlak na trh práce – miera nezamestnanosti v širšom okolí obce, v obvode/okrese Nové Zámky je nad úrovňou celoštátneho priemeru. K 31.12. 20116 v obci bolo 55 nezamestnaných - miera nezamestnanosti bola 12,9%.

Tab. 23: Základné ukazovatele o evidovanej nezamestnanosti v okresoch Nitrianskeho kraja k 30. 11. 2015

Územie	Ekonomicky aktívne obyvateľstvo	Uchádzači o zamest. spolu	v tom				Miera evidovanej nezamestnanosti (%)
			disponibilný počet uchádzačov o zamestnanie	vzdelávanie a príprava pre trh práce	dočasná prac. neschopnosť a OČR	absolventská prax	
Slovenská republika	1 212 813	171 401	145 749	786	13 329	2 298	10,77
z toho							
Nitriansky kraj	159 347	21 911	19 029	66	1 931	234	9,86
v tom							
Komárno	25 081	4 565	4 008	22	367	47	13,45
Levice	25 624	4 015	3 391	2	447	28	10,85
Nitra	37 932	3 677	3 284	16	279	40	7,34
Nové Zámky	32 564	4 849	4 194	5	425	47	10,30
Šaľa	11 984	1 519	1 315	8	138	15	8,31
Topoľčany	17 107	2 196	1 880	11	172	46	9,61
Zlaté Moravce	9 055	1 090	957	2	103	11	8,73

Zdroj: ŠÚ SR, 2015

Miera evidovanej nezamestnanosti v okresoch SR k 30.11.2015



Ústredie práce, sociálnych vecí a rodiny Bratislava

Miera evidovanej nezamestnanosti vypočítaná na základe výberových zisťovaní ŠÚ SR a priemerného počtu uchádzačov o zamestnanie v roku 2014. Algoritmus výpočtu stanovilo MPSVR SR.

Zdroj: UPSVAR, 2015

Najväčším problémom súčasného trhu práce je vysoká miera dlhodobo nezamestnaných osôb (70% evidovaných nezamestnaných v obci hľadá prácu už viac ako 1 rok), ako aj nezamestnanosť ľudí vo veku nad 40 rokov.

Vzdelanostná štruktúra nezamestnaných odhaľuje, že najzraniteľnejšie sú skupiny s najnižšou kvalifikáciou a vzdelaním. Nízky stupeň vzdelania predstavuje hlavnú prekážku pri uplatnení sa na trhu práce. Vysoká nezamestnanosť osôb s nízkym vzdelaním svedčí o štrukturálnych zmenách v dopyte po práci a jeho orientácii na kvalifikovanú a kvalifikačne flexibilnú pracovnú silu.

Mzdy

Jedným z najdôležitejších ukazovateľov vyspelosti regiónov je cena práce. Cena práce je nemotivačným faktorom z pozície zamestnávateľa, ak je jej rast rýchlejší než rast produktivity práce. V rokoch 2001-2005 v študovanom regióne došlo k výraznému vzájomnému odchýleniu medzi vývojom produktivity práce a vývojom reálnych miezd – zatiaľ čo produktivita práce už prekonal svoju predtransformačnú úroveň, reálne mzdy ešte za touto úrovňou výrazne zaostávajú. V budúcom období sa očakáva mierne oživovanie rastu reálnych i nominálnych miezd, keď súčasná úroveň priemernej nominálnej mesačnej mzdy v okrese/obvode Nové Zámky dosahuje len 80% celoštátneho ukazovateľa.

Tab. 24: Priemerné mesačné mzdy na rôznych regionálnych úrovniach za 4. štvrťrok 2013

Územie	priemerná nominálna mesačná mzda (v eurách)	
	skutočnosť v sledov. období	index rovn. obdobie m.r. = 100
Spolu SR	984	100,3
z toho		
Nitriansky kraj	840	101,3
v tom okres		
Komárno	761	103,8
Levice	823	101,6
Nitra	890	100,6
Nové Zámky	829	102,2
Šaľa	899	93,8
Topoľčany	772	101,1
Zlaté Moravce	804	100,5

Zdroj: ŠÚ SR, 2014

V roku 2014 priemerná mzda v obvode/okrese Nové Zámky bola 829 EUR – pričom priemerná mesačná mzda v SR bola 984 EUR (v Nitrianskom kraji bola 840 EUR). Nízka úroveň nominálnej mzdy v záujmovom regióne - priemerná nominálna mesačná mzda zamestnanca v okrese Nové Zámky bola nižšia o 155 Eur ako priemer v SR - je odrazom faktorov, ako nemoderná štruktúra hospodárstva (v regióne dominuje poľnohospodárstvo), nízka kvalifikačná štruktúra obyvateľov regiónu a nedostatok pracovných možností.

Nízka úroveň nominálnej mzdy v záujmovom regióne je odrazom faktorov, ako nemoderná štruktúra hospodárstva (v regióne dominuje poľnohospodárstvo), nízka kvalifikačná štruktúra obyvateľov regiónu a nedostatok pracovných možností. Príjmy obyvateľov riešeného územia sú pod okresným priemerom.

Ludia ohrození rizikom sociálneho vylúčenia

Najpočetnejšou skupinou ľudí ohrozených rizikom sociálneho vylúčenia sú nezamestnaní. V najbližších rokoch bude potrebné sústrediť pozornosť aj na pracovnú silu vo vekových skupinách nad 50 rokov, ktorí sú ohrození rizikom sociálneho vylúčenia, lebo väčšinou majú nízku adaptabilitu na meniace sa požiadavky pracovného trhu a majú zväčša nevyhovujúcu kvalifikáciu, čoho dôsledok je ich nízka atraktivita pre zamestnávateľa (majú malú šancu uplatniť sa na trhu práce).

Ďalšou skupinou ľudí ohrozených rizikom sociálneho vylúčenia sú starší obyvatelia, ktorí sú poberateľmi starobných dôchodkov (výraznejšie vyššie vekové kategórie) a zdravotne, zmyslovo a duševne postihnutí občania. Títo občania sú v prevažnej miere poberateľmi invalidných dôchodkov.

Ďalšou významnou skupinou ľudí, ktorých možno zaradiť medzi ohrozených rizikom sociálneho vylúčenia, sú deti odkázané na pomoc cudzích a prípadne iné sociálne ohrozené skupiny obyvateľov.

V budúcom období možno predpokladať zvýšený záujem občanov o sociálne služby, keďže dochádza k starnutiu populácie, čo predstavuje celoeurópsky trend.

Domový a bytový fond, domácnosti ako spoločenské jednotky

Úroveň bývania je jednou zo základných charakteristík životnej úrovne obyvateľstva. Jej vývoj úzko súvisí s rastom počtu obyvateľstva, jeho štruktúrou a rozmiestnením. Ovplyvňuje úroveň reprodukcie pracovných síl, pôsobí na celkový životný štýl obyvateľstva.

Jedným zo základných predpokladov na riešenie celkovej nepriaznivej situácie v regióne, ako sú nízka ekonomická aktivita obyvateľov a nepriaznivý demografický vývoj s priamym dopadom na jeho vekovú štruktúru, je vytváranie podmienok na bývanie.

V čase SODB 2011 v obci bolo 318 trvalo obývaných bytov. Na domovom fonde obce 95%-ný podiel mali rodinné domy. Počet neobývaných bytov v obci bol veľmi vysoký, 94 rodinných domov bolo voľných, z ktorých 1 rodinný dom bol určený na rekreáciu. Veľká časť neobývaných bytov je určitou rezervou pre skvalitňovanie domového fondu, nakoľko po ich rekonštrukcii sa spravidla zvýši ich vybavenosť.

Od mája 2001 došlo k miernym zmenám v počte a štruktúre domového fondu: v období 2001-2006 11 rodinných domov bolo vybudovaných, v rokoch 2006-2014 bolo vybudovaných ďalších 12 domov. Táto skutočnosť svedčí o trende mierneho nárastu výstavby bytov v obci, ktorý reálne bude možné udržať v strednodobom horizonte. V obci je výrazne viac možností pre výstavbu rodinných domov (napr. výstavbou nových rodinných domov na mieste starých zbúrených domov, na pozemkoch starších rodinných domov).

Tab. 25: Vývoj počtu postavených rod. domov a bytových domov v období 2000-2014

	2000	2001	2002	2003	2004	2005	2006	2007	2008	2009	2010	2011	2012	2013	2014
Počet postavených rodinných domov	1	2	2	3	2	1	3	3	3	1	0	1	2	1	1

Zdroj: Obecný úrad, 2015

Tab. 26: Trvale obývané byty podľa druhu budovy, podľa obdobia výstavby

Obdobie výstavby	Komoča			
	Rodinné domy	Bytové domy	Ostatné budovy	Domový fond spolu
- 1899 a nezistené	19	0	0	19
1900 - 1919	25	0	0	25
1920 - 1945	47	0	0	47
1946 - 1970	120	0	0	120
1971 - 1980	55	4	0	59
1981 - 1990	32	0	0	32
1991 - 2001	29	0	0	29
2001 - 2014	25	0	0	25
spolu	352	4	0	356

Zdroj: ŠÚ SR SODB 2011

Trvalo obývané domy vykazujú priaznivú vekovú štruktúru, priemerný vek domového fondu je 37 rokov (celoslovenský priemer je 38 rokov). Od veku bytov čiastočne závisia aj všetky ostatné charakteristiky, počínajúc veľkosťou, až po ich technické vybavenie.

Bývanie a jeho úroveň patria k dôležitým aspektom celkových životných podmienok obyvateľstva. Byt neplní iba materiálnu funkciu prirodzených potrieb rodiny ako základnej jednotky spoločnosti, ale zároveň je výraznou zložkou kultúrneho štandardu obyvateľstva a v nemalej miere aktívne pôsobí na regeneráciu ľudí.

Na celkovú úroveň bývania pôsobí predovšetkým počet obyvateľov bývajúcich v bytoch a domácnostiach, čo je však popri celkovom počte bytov a ich vybavení podmienené demografickou skladbou obyvateľstva a domácností.

Tab. 27: Vybrané charakteristiky domácností podľa typu

Typ súkromnej domácnosti	
Nerodinné domácnosti	100
Domácnosti, ktoré tvorí jedna rodina	174
Domácnosti pozostávajúce z dvoch a viac rodín	49
Spolu	327

Zdroj: ŠÚ SR SODB 2011

Pri sčítaní ľudu v roku 2011 bolo v obci 327 cenзовých domácností. Vývoj počtu cenзовých domácností ovplyvnil predovšetkým zvyšovanie životnej úrovne obyvateľstva, ale aj rast počtu ovdovených ako aj rozvodov.

Tab. 28: Domácnosti podľa veľkosti

Veľkosť súkromnej domácnosti	
1 osoba	92
2 osoby	68
3 osoby	65
4 osoby	72
5 osôb	17
6 osôb a viac	13

Zdroj: ŠÚ SR SODB 2011

Na celkovom počte cenзовých domácností podiel úplných domácností, v ktorých bývajú spolu obidvaja rodičia buď sami alebo so svojimi deťmi, sú prevládajúcim typom domácností. Ich podiel je 78,3%. Neúplné domácnosti tvoria 10,4% všetkých cenзовých domácností, kým podiel jednotlivcov v rámci všetkých cenзовých domácností je 28,1% (celoštátny podiel týchto domácností je 25,3%). V poslednom desaťročí došlo k nárastu počtu neúplných rodín, najmä v dôsledku stúpajúcej rozvodovosti, čo je nepriaznivým javom z hľadiska ďalšej reprodukcie populácie.

Tab. 29: Vybrané charakteristiky domácností podľa typu a počtu členov

Rodiny	
Rodiny pozostávajúce z manželských párov	128
Rodiny pozostávajúce z manželských párov bez detí, ktoré by bývali s rodinou	30
Rodiny pozostávajúce z manželských párov s aspoň jedným dieťaťom mladším ako 25 rokov, ktoré býva s rodinou	62
Rodiny pozostávajúce z manželských párov s najmladším dieťaťom, ktoré s rodinou býva, vo veku 25 rokov a viac	36

Rodiny pozostávajúce z párov žijúcich v konsenzuálnom zväzku	
Páry žijúce v konsenzuálnom zväzku bez detí, ktoré by bývali s rodinou	5
Páry žijúce v konsenzuálnom zväzku s aspoň jedným dieťaťom, mladším ako 25 rokov, ktoré býva s rodinou	9
Páry žijúce v konsenzuálnom zväzku s najmladším dieťaťom, ktoré s rodinou býva, vo veku 25 rokov a viac	2
Rodiny osamelých otcov	7
Rodiny osamelých matiek	27

Zdroj: ŠÚ SR SODB 2011

Tab. 30: Základné charakteristiky domového a bytového fondu

Typ obydli	
Vlastné byty v byt. Domoch	16
Byty vo vlast. rodin. domoch	286
Obecné byty	0
Družstevné byty	0
Iné	6

Zdroj: ŠÚ SR SODB 2011

Tab. 30: Základné charakteristiky domového a bytového fondu

Typ kúrenia	
Centrálne kúrenie	185
Bez centrálného kúrenia	66
Nezistené	53
Počet bytov v budovách	
Byty v budovách s jedným bytom	395
Byty v budovách s dvoma bytmi	2
Byty v budovách s troma alebo viac bytmi	4
Byty v nebytových budovách	0
Nezistené	0
Počet obytných miestností	
1 obytná miestnosť	2
2 obytné miestnosti	22
3 obytné miestnosti	136
4 obytné miestnosti	62
5 a viac obytných miestností	95
Spolu	318

Zdroj: ŠÚ SR SODB 2011

V obci 62,4% trvale obývaných bytov má ústredné kúrenie lokálne, z ostatných spôsobov druhý najrozšírenejší je kúrenie pomocou kachlí. V čase SODB 2011 v 3,8% bytov bolo ústredné kúrenie diaľkové.

Tab. 31: Vybavenie trvale obývaných bytov

Byty podľa typu kúrenia	
ústredné diaľkové	10
ústredné lokálne	163
iný	86
bez kúrenia	2
Byty podľa zdrojov energia používaných na vykurovanie	
plyn	239
elektrina	10
kvapalné palivo	0
pevné palivo	16
iný	0
žiadny	2
Byty podľa zásobovania vodou (vodovod)	
v byte zo spoločného zdroja	219
v byte z vlastného zdroja	25
mimo bytu	1
bez vodovodu	10
Byty podľa vybavenosti domácností	
mobilný telefón	211
osobný počítač/notebook	125
osobné auto	165
Byty podľa pripojenia	
na pevnú telefónnu linku	93
na internet	128

Zdroj: ŠÚ SR SODB 2011

Z hľadiska ochrany životného prostredia má veľký význam použité palivo. V záujmovom území plynifikácia je na dobrej úrovni: v čase SODB 2011 89,5% trvale obývaných bytov používalo plyn na vykurovanie.

Celkový charakter životnej úrovne obyvateľstva sa prejavuje rastom hmotnej spotreby obyvateľstva a jej kvality. Konkrétnym prejavom toho je vysoká vybavenosť domácností predmetmi dlhodobej spotreby.

V riešenom území až 211 bytov malo mobilný telefón k SODB 2011, čo znamenal 69,6%-ný podiel na celkovom bytovom fonde (celoslovenský priemer bol 77,1%). Vybavenosť bytov s pevnou telefónnou linkou od T-com a.s. bola 30,6%-ná (celoslovenský priemer bol 45,1%). Úroveň vybavenia domácností osobným automobilom bola 54,4% (celoštatný priemer bol 55,0%). Pri vlastníctve osobného počítača obec je pod celoslovenským priemerom – 41,3% obyvateľov obce má možnosť používať ho doma (celoslovenský priemer je 49,4%). Počet domácností napojených na internet je nad celoštatným priemerom. V čase SODB 2011 v 128 bytoch (čo predstavuje 42,2% všetkých bytov v obci) bol osobný počítač s internetom (celoštatný priemer bol 46,2%).

Infraštruktúra

Rozvoj infraštruktúry je jedným zo základných predpokladov rozvoja každého regiónu i obce a výrazne ovplyvňuje hospodársky potenciál, spôsob života a životnú úroveň obyvateľstva.

Dopravná infraštruktúra

Kvalitná dopravná infraštruktúra a dobrá dopravná dostupnosť sú základné predpoklady rozvoja obce, ktoré významne ovplyvňujú jej hospodársky potenciál, spôsob života i životnú úroveň jej obyvateľov. Veľký význam dopravy je daný jej podstatným vplyvom na efektívnosť dovozu vstupov do územia a vývozu výstupov výroby z daného územia.

Záujmové územie sa nachádza v blízkosti križovatiek viacerých ciest európskeho významu, čo v budúcnosti môže znamenať silný rozvojový impulz pre daný región.

V blízkosti riešeného územia prechádzajú významné európske dopravné koridory:

- európsky multimodálny koridor č. IV (Berlín/Norimberg – Praha – Kúty – Bratislava – Nové Zámky / Komárno – Štúrovo – MR lokalizovaný pre trate železničnej a kombinovanej dopravy),
- európsky multimodálny koridor č. VII (vodná cesta Dunaj) s prístavom v meste Komárno (30 km).

Tieto dopravné koridory patria medzi najvýznamnejšie komunikačné osi v Európe. V budúcnosti teda nevyhnutnou úlohou bude využiť prítomnosť hore uvedených európskych komunikačných systémov (bude potrebné zlepšiť infraštruktúrne prepojenia na hore uvedené európske multimodálne koridory).

Cestná infraštruktúra

Najvýznamnejším cestným ťahom prechádzajúcim cez obec Komoča je cesta II/563 spájajúca mestá Nové Zámky a Kolárovo.

Ďalšími významnými cestnými ťahmi prechádzajúcimi v blízkosti riešeného územia sú:

- *cesta I. triedy I/64* – tento ťah v ďalekom výhľade môže byť v zmysle vládou schváleného „Projektu výstavby diaľnic a rýchlostných ciest“ v úseku Nitra – Nové Zámky – Komárno – hranica SR/MR prehodnotený a zaradený do siete rýchlostných ciest; Koncepcia územného rozvoja Slovenska 2001 navrhuje ako výhľadový rýchlostný cestný ťah siete TINA prepojenie križovatky diaľnice D1 Hlohovec – Nitra – Nové Zámky – Komárno – št. hranica MR – Komárom – diaľnica M1;
- *cesta I. triedy I/75* – (Sládkovičovo – Galanta – Šaľa – Nové Zámky-Demandice).

V perspektíve dopravnú polohu záujmového územia kladne ovplyvní aj výstavba plánovanej rýchlostnej komunikácie R7 (Bratislava – Dunajská Streda – Nové Zámky – Lučenec).

Miestne komunikácie majú bezprašnú povrchovú úpravu (všetky miestne komunikácie majú spevnený povrch) a rôzne šírkové a smerové usporiadanie. Medzi cestou a oploteniami rodinných domov sú úzke pásy zelene a stromov, asfaltové (betónové) chodníky

pre peších sú vybudované len v krátkych úsekoch. Pre bezpečnosť cestnej premávky je potrebné ďalej rozvíjať miestny systém chodníkov, ako aj skvalitniť miestne komunikácie.

Železničná doprava

Obec Komoča nie je priamo napojená na európsky železničný systém, najbližšia železničná stanica je v meste Nové Zámky - mesto Nové Zámky patrí medzi najväčšie železničné uzly Západného Slovenska (železničná stanica sa nachádza aj bližšie, v meste Kolárovo, avšak v roku 2003 osobná železničná doprava bola z finančných dôvodov zrušená na tejto trati – na trati č. 136 [Komárno-Kolárovo]).

Hromadná doprava

Integrovaný regionálny systém hromadnej dopravy zabezpečuje organizáciu a prepojenie hlavných zložiek hromadnej cestnej dopravy v hlavných smeroch pohybu cestujúcich, ktorými pre riešené územie sú:

- cesty do obvodného/okresného centra Nové Zámky (14 km),
- cesty do regionálneho centra Kolárovo (9 km).

Najväčší podiel na hromadnej preprave osôb do zamestnania, škôl, úradov a za nákupmi má autobusová preprava prostredníctvom prímestských liniek, ktoré zabezpečuje prevažne ARRIVA Nové Zámky a.s..

Ostatné druhy dopravy

Konfigurácia terénu, rozmiestnenie funkcií bývania, vybavenosti, práce, rekreácie a relatívne málo frekventovaný charakter dopravy v sídle dávajú predpoklady k významnejšiemu postaveniu bicyklovej dopravy ako jedného zo základných vnútrošídlných dopravných systémov a ekologicky najefektívnejšieho druhu dopravy. Smerovanie lokálnych cyklistických trás je orientované na:

- vzťahy na centrálnu časť obce,
- vzťahy k rekreačným cieľom súvisiacim s cyklistickou trasou pozdĺž rieky Váh.

Cez riešené územie prechádza jedna z najdôležitejších cyklistických trás na Slovensku, Vážska cyklistická cesta, ktorá 30 km južne od obce sa napája na medzinárodnú Dunajskú cyklistickú cestu.

Letisko s verejnou prepravou osôb a nákladov sa nachádza v 115 km vzdialenosti v Bratislave, resp. na území Maďarska v Budapešti. Regionálnym letiskom v Nitrianskom kraji je medzinárodné verejné letisko pre nepravidelnú leteckú dopravu v Nitre – Janíkovciach, ktorému bol udelený medzinárodný štatút.

Cez obec Komoča prechádza Vážska vodná cesta.

Zásobovanie pitnou a úžitkovou vodou

Obec Komoča má vybudovaný verejný vodovod – je zásobovaná s kvalitnou pitnou vodou, je napojená na skupinový vodovod Gabčíkovo. Stav vodovodnej siete umožňuje väčšine obyvateľov obce, ako aj organizáciám a podnikateľom napojiť sa na pitnú vodu z verejného vodovodu.

Kanalizácia a čistenie odpadovej vody

Verejná kanalizačná sieť v obci Komoča je nie je vybudovaná, avšak plánuje sa jej výstavba v strednodobom horizonte. V riešenom území výstavba ČOV bola začatá v roku 2004, dokončená v roku 2008. Vzhľadom na nepomer napojenia obyvateľstva a podnikateľských subjektov na vodovodnú a kanalizačnú sieť požiadavka na vybudovanie kanalizačných rozvodov je výrazná, čo má zároveň výrazný dopad na čistotu a ochranu spodných vôd.

Dažďové vody z komunikácií, z nehnuteľností a zo spevnených plôch sú odvádzané jestvujúcimi prícestnými odvodňovacími rigolmi.

Zásobovanie elektrickou energiou, verejné osvetlenie

V súčasnosti obec Komoča je zásobovaná elektrickou energiou na dobrej úrovni, výkon transformátorov vyhovuje súčasným požiadavkám obce. Verejné osvetlenie je riešené inštalovaním výbojkových svietidiel na jestvujúcich elektrických betónových stĺpoch, staré svietidlá (o intenzite 125 W, 250 W) sú priebežne vymieňané za nové, úspornejšie.

Zásobovanie plynom

Obec Komoča je plno plynofikovaná (okrem pár malých separovaných miestnych častí). Zemný plyn je v prevažnej miere využívaný na vykurovanie, prípravu teplej vody a varenie. V prípade výstavby nových rodinných domov, objektov občianskej vybavenosti je možnosť predĺženia plynových rozvodov k týmto objektom.

Telekomunikácie

Rozvoj telekomunikácií za posledné desaťročie zaznamenal výrazný kvantitatívny i kvalitatívny rast, predstihujúci mnohonásobne rozvoj ostatných odvetví technickej infraštruktúry. Je to jednak prestavbou a rekonštrukciou pevnej telefónnej siete a ústrední, ale hlavne rozvojom mobilných telefónnych systémov a ich plošného uplatnenia a rozvojom internetovej siete.

Obec Komoča má dobré GSM pokrytie od všetkých troch mobilných operátorov: Orange a.s., Telefónica O2 a.s. a T-Mobile a.s..

V obci je dostupný širokopásmový internet (cez mikrovlnné pripojenie).

Hospodársko-ekonomický potenciál obce

Ekonomický potenciál obce je nižší ako priemer Slovenska (čo naznačovali aj ukazovatele, ako priemerná mesačná nominálna mzda a vzdelanostná štruktúra pracovnej sily v predchádzajúcich kapitolách), avšak vplyvom rozvoja cestovného ruchu sa môže stať veľmi prosperujúcim vidieckym sídlom.

Širší priestor obce – obvod/okres Nové Zámky – patrí do kategórie priemyselnopoľnohospodárskych regiónov SR. Z pohľadu makroekonomickej štruktúry rozhodujúce postavenie majú poľnohospodárstvo, potravinársky a elektrotechnický priemysel - odvetvia nenáročné na kvalifikačnú úroveň pracovnej sily.

Poľnohospodárstvo

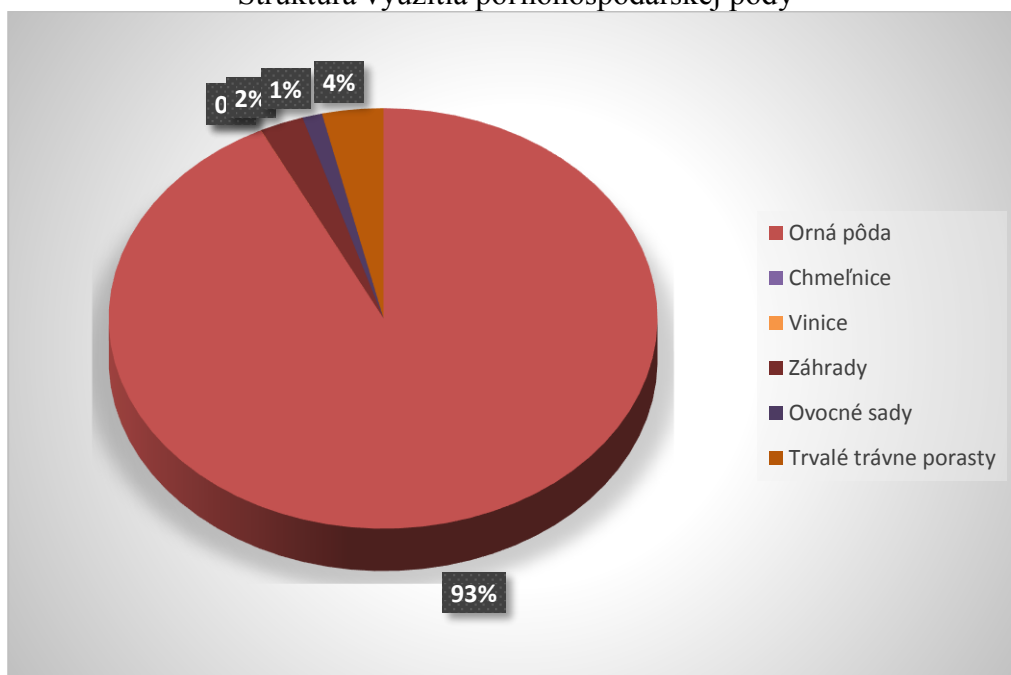
Poľnohospodárstvo je najrozšírenejšou aktivitou v záujmovom území. Celková výmera poľnohospodárskeho pôdneho fondu v obci je 1105,0 ha, čo predstavuje 82,0% z jej celkovej výmery. O intenzívnej poľnohospodárskej výrobe svedčí aj vysoký podiel poľnohospodárskej pôdy využívannej ako orná pôda – 92,6%.

Tab. 32: Štruktúra poľnohospodárskeho pôdneho fondu v obci (v m²)

Obec	Celková výmera v m ²	Orná pôda	Chmeľnice	Vinice	Záhrady	Ovocné sady	Trvalé trávne porasty	Výmera v m ² pre poľnohospodársku pôdu
Komoča	20 424 094	10 230 050	0	1 062	286 375	129 041	397 567	11 050 315

Zdroj: ŠÚ SR, 2015

Štruktúra využitia poľnohospodárskej pôdy



Zdroj: Vlastné spracovanie, ŠÚ SR, 2015

V transformačnom procese novozaložené subjekty uprednostnili v podmienkach vysokej rizikovosti poľnohospodárskej výroby najmä právne formy s nižšou mierou osobnej zodpovednosti za záväzky podniku, väčšina účastníkov poľnohospodárskej produkcie mikropriestoru obce je aktívna v právnej forme spol. s r.o., napriek tomu v riešenom území

najväčší agropodnik má právnu formu družstvo: Poľnohospodárske družstvo Komoča (k 1.2.2007 zamestnáva cca 70 osôb).

Rastlinná produkcia je výrazne ovplyvňovaná produkčným potenciálom pôd. Záujmový región patrí do vysokoprodukčnej poľnohospodárskej oblasti Slovenska, dobré prírodné a klimatické podmienky územia vytvorili predpoklady pre pestovanie všetkých poľnohospodárskych plodín Slovenska. Rastlinná výroba regiónu obce sa zameriava prevažne na výrobu obilnín (najviac sa pestujú pšenica ozimná a jarná, sladovnícky jačmeň, kukurica na siláž a krmivo), ktoré zaberajú plochu tradične viac ako 2/3 ornej pôdy. Ďalšími významnými komoditami sú olejniný (repka olejná, slnečnica), cukrová repa a ďateliny. K významným plodinám regiónu, pestovaným aj na ornej pôde aj v záhradách, patria zeleniny. Najviac sa pestujú uhorky, paprika, paradajky a kapusta. Pestovanie zelenín prebieha sčasti vo fóliovníkoch.

Živočišná výroba je druhou základnou časťou poľnohospodárskej výroby, ktorej prvoradou úlohou je produkcia živočišných výrobkov pre spotrebu obyvateľstva, ako aj poskytovanie ďalších surovín pre priemyselnú výrobu. Nosným programom živočišnej výroby záujmového územia je chov ošípaných a hovädzieho dobytku. V obci (ako i v jej mikropriestore) tradične veľký význam má chov ošípaných a hydiny v prídomových hospodárstvach. Chov hydiny v prídomových hospodárstvach je orientovaný hlavne na sliepky a na produkciu vajec.

Všetky opatrenia v rastlinnej a živočišnej výrobe sa musia smerovať k tomu, aby sa dosiahla primeraná rentabilita výroby, za dodržania pravidiel ochrany vôd, pôdy a ovzdušia. Z ekologického hľadiska je dôležité podstatné obmedzenie používania anorganických hnojív a chemických prípravkov na ochranu rastlín. V rastlinnej výrobe sa i do budúcnosti predpokladá zachovanie jej intenzity s podmienkou udržiavania ekologickej stability poľnohospodárskej krajiny.

V mikroregióne obce má veľkú tradíciu včelárstvo, čoho hlavným produktom je med (v záujmovom území sa med produkuje z kvetu repky olejnej, agáta, slnečnice). Okrem toho sa produkuje vosk, medovina, propolis a materská kašička. Spolupráca medzi včelármi a poľnohospodárskymi subjektmi používajúcimi chemické postrekovanie rastlín je dobrá.

Obec (ako aj jej mikropriestor) poskytuje výborné možnosti pre poľovníkov prakticky na celom svojom území, kde vďaka ochrane a cieľavedomej starostlivosti žije široká škála poľovnej zveri (srnec, zajac, bažant).

Dávnej tradícii sa v okolí obce teší rybárstvo - veľa možností rybolovu poskytuje rieka Váh-, ktoré tvorí doplnkovú časť odvetvia pôdohospodárstva. Podmienky ochrany, chovu a lovu rýb a ostatných vodných organizmov tak, aby priamo alebo prostredníctvom ekologických väzieb nedochádzalo k narušeniu vodných ekosystémov a k ohrozeniu genofondu rýb, upravuje zákon č. 130/2002 Z.z., v znení neskorších predpisov.

Predmetné územie patrí k málo lesnatým územiám SR, lesnatosť k.ú. obce je extrémne nízka - podiel lesného pôdneho fondu je len 1,2% (celostátny priemer je 41%), čo je dôsledkom nížinnej polohy územia, kde maximum pôdy je intenzívne využívané na poľnohospodársku výrobu.

Priemysel

Rozvoj priemyslu v mikropriestore obce (v okrese/obvode Nové Zámky) je v podstate spojený s realizáciou programu industrializácie zo 60-tych rokov, ktorého cieľom bolo vybudovanie priemyselnej základne v dovtedy ekonomicky slabo rozvinutých a prevažne poľnohospodársky orientovaných oblastiach. Okrem spoločensko-politických faktorov sa v lokalizácii priemyslu v danom regióne uplatnili aj ďalšie faktory, a to hlavne dostatok pracovnej sily a čiastočne ekonomicko-geografická poloha.

Priemyselná výroba obce je slabá, priemyselnú výrobu zastupujú predovšetkým samostatne zárobkovo činné osoby so svojimi domácimi aktivitami, ako stolárstvo, kamenárstvo, kovoobrábanie – zámočníctvo, popri ktorých sa nachádza pár obchodných spoločností zaoberajúcich sa výrobou nábytku a bytových doplnkov, šitím šiat.

Medzi základné ciele obce z hľadiska riešenia rozvoja priemyselnej výroby patrí vytváranie podmienok pre rozvoj hospodárskych aktivít obce, pre tvorbu nových pracovných príležitostí a rozvoj zamestnanosti na území obce, predovšetkým pre miestne pracovné sily.

Trhové služby, maloobchod

Škála poskytovaných trhových služieb v obci je veľmi úzka a aj tie sa vo väčšine prípadov rozvíjajú na základe živnostenských oprávnení a v prevažnej miere v priestoroch rodinných domov (prípadne vo vyčlenených priestoroch pre tento účel). V obci sa nachádzajú služby, ako: poskytovanie služieb reštauračného stravovania, sprostredkovateľská činnosť v oblasti obchodu a služieb, obchodná činnosť s ovocím, zeleninou, kvetmi, zmiešaným tovarom, potravinami, nápojmi, tabakom; pekáreň, mäsiarstvo, služby, ako: kaderníctvo, kozmetika, autoopravár.

Priemerný obrat maloobchodov na jedného obyvateľa je nižší než celoslovenský priemer, čo je dôvodom nízkych finančných príjmov tunajšieho obyvateľstva.

Zariadenia peňažných služieb sa v obci nenachádzajú (okrem Poštovej banky a.s. na miestnom poštovom úrade), najbližšie sú lokalizované v mestách Nové Zámky a Kolárovo.

Podnikateľská aktivita

K 31.12.2014 v obci bolo 69 aktívnych ekonomických subjektov. Z celkového počtu podnikateľských subjektov v obci vyše 88% tvorili fyzické osoby. Podnikateľská aktivita vyjadrená podielom fyzických a právnických osôb na celkovom počte obyvateľstva je relatívne dobrá. Rozhodujúca väčšina podnikateľov vyvíja svoju činnosť v službách.

Z pohľadu zamestnanosti efektívna by bola podpora aktivít vykonávaných fyzickými osobami v rámci živnostenského podnikania.

Tab. 33: Vývoj počtu fyzických osôb - podnikateľov v obci v období 2004-2014

2004	2005	2006	2007	2008	2009	2010	2011	2012	2013	2014
49	53	52	50	53	54	50	56	61	58	61

Zdroj: ŠÚ SR, 2015

Tab. 34: Vývoj počtu fyzických osôb - živnostníkov v obci v období 2004-2014

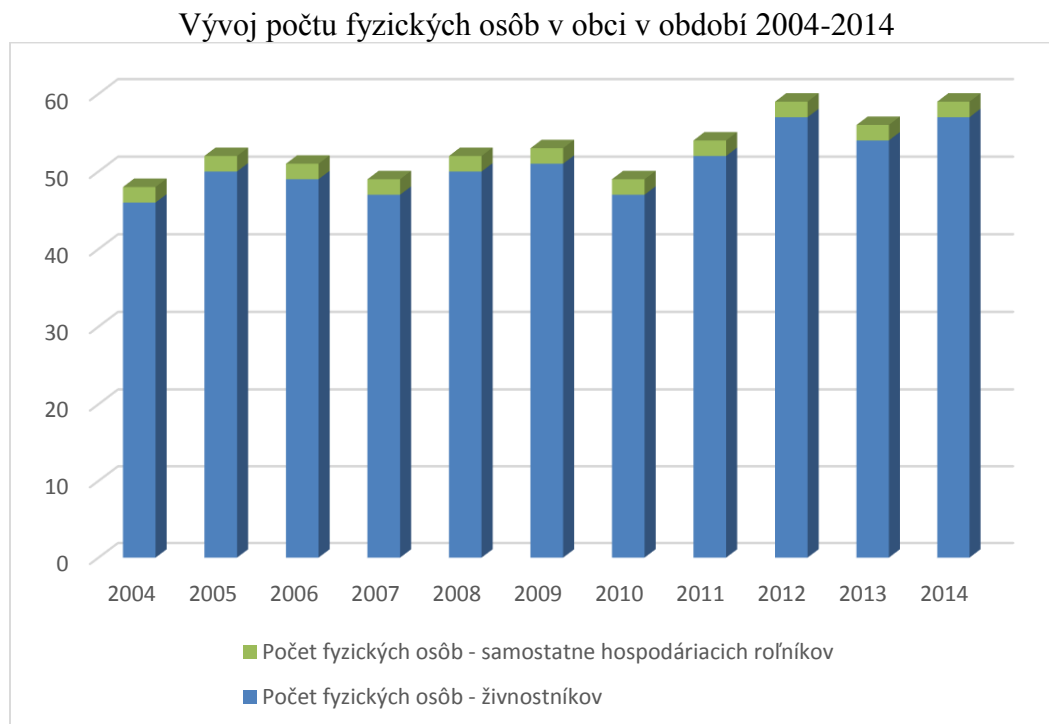
2004	2005	2006	2007	2008	2009	2010	2011	2012	2013	2014
46	50	49	47	50	51	47	52	57	54	57

Zdroj: ŠÚ SR, 2015

Tab. 35: Vývoj počtu fyzických osôb - samostatne hospodáriacich roľníkov v obci v období 2004-2014

2004	2005	2006	2007	2008	2009	2010	2011	2012	2013	2014
2	2	2	2	2	2	2	2	2	2	2

Zdroj: ŠÚ SR, 2015



Zdroj: ŠÚ SR, 2015, vlastné spracovanie

Tab. 36: Vývoj počtu právnických osôb ziskových v obci v období 2004-2014

2004	2005	2006	2007	2008	2009	2010	2011	2012	2013	2014
2	2	3	4	7	7	10	11	11	12	15

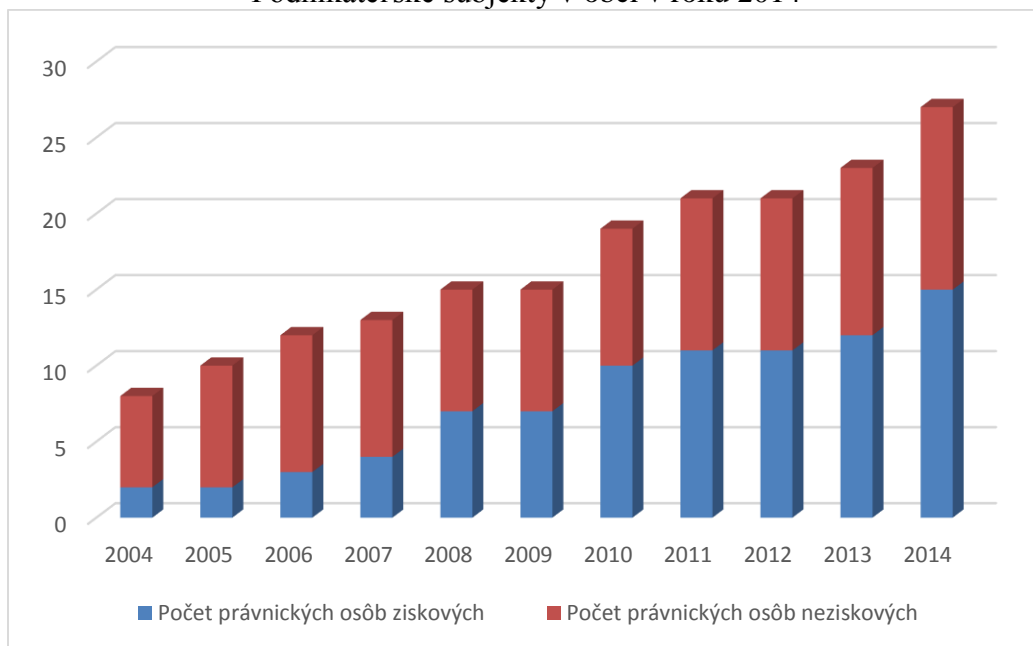
Zdroj: ŠÚ SR, 2015

Tab. 37: Vývoj počtu právnických osôb neziskových v obci v období 2004-2014

2004	2005	2006	2007	2008	2009	2010	2011	2012	2013	2014
6	8	9	9	8	8	9	10	10	11	12

Zdroj: ŠÚ SR, 2015

Podnikateľské subjekty v obci v roku 2014



Zdroj: ŠÚ SR, 2015, vlastné spracovanie

45

Formulár č. A 4 - Evidencia podnikateľských subjektov

Číslo	Názov PO/sídlo/Sk NACE:
1	SITI s.r.o.
2	TPV Servis s.r.o.
3	Norbert Szegi
4	Nasso s.r.o.
5	Renata Lukács R & I
6	Ľudovít Lukács
7	Július Pogrányi - kamenárstvo
8	ZemNet CiTY s.r.o.
9	Helena Baráthová - Helena Csehová ILA
10	Tibor Varga - PEKÁREŇ 1931
11	Silvia Mechura Kósa
12	Angelika Holecová

Číslo:	Názov subjektu:	Právna forma:	IČO:	DIČ:
1	SITI s.r.o.	s.r.o.	36 559 199	
Sídlo:			Prevádzkareň/Prevádzkárne:	
941 21 Komoča 231				
Predmet činnosti:			Počet zamestnancov:	Prírastok/úbytok zamestnancov:
prevádzkovanie kempingu Oáza Camp, organizovanie a sprostredkovanie kultúrnych podujatí, atď.				
Konateľ/lia:			Kontaktná osoba/y:	
Tibor Lukács, Silvia Lukácsová			Tibor Lukács	
Ukazovatele hospodárenia v roku 20..:	Zmena pridanej hodnoty:		Tržby:	Zisk:
Kontakty				
adresa:		telefón:	e-mail:	webová stránka:
941 21 Komoča 231		0905649965	oazacamp@pentacom.sk	www.oazacamp.sk

Číslo:	Názov subjektu:	Právna forma:	IČO:	DIČ:
2	TPV Servis, s.r.o.	s.r.o.	43 893 147	2022529894
Sídlo:			Prevádzkárň/Prevádzkárne:	
941 21 Komoča 19				
Predmet činnosti:			Počet zamestnancov:	Prírastok/úbytok zamestnancov:
kovoobrábanie, zámočníctvo				
Konateľ/lia:			Kontaktná osoba/y:	
Ing. Vladimír Perei				
Ukazovatele hospodárenia v roku 20..:	Zmena pridanej hodnoty:		Tržby:	Zisk:
Kontakty				
adresa:		telefón:	e-mail:	webová stránka:
941 21 Komoča 19		0905344548	tpvservis@email.com	http://www.bizref.sk/tpvservis

Číslo:	Názov subjektu:	Právna forma:	IČO:	DIČ:
3	Norbert Szegi	živnostník	40621669	
Sídlo:			Prevádzkárň/Prevádzkárne:	
94121 Komoča 404				
Predmet činnosti:			Počet zamestnancov:	Prírastok/úbytok zamestnancov:
Oprava cestných motorových vozidiel, sprostredkovateľská činnosť s motorovými vozidlami v rozsahu voľných živností				
Konateľ/ia:			Kontaktná osoba/y:	
Norbert Szegi			Norbert Szegi	
Ukazovatele hospodárenia v roku 20..:	Zmena pridanej hodnoty:		Tržby:	Zisk:
Kontakty				
adresa:		telefón:	e-mail:	webová stránka:
94121 Komoča 404				

Číslo:	Názov subjektu:	Právna forma:	IČO:	DIČ:
4	NASSO, s.r.o.	s.r.o.	35 834 528	
Sídlo:			Prevádzkareň/Prevádzkárne:	
Nobelova 48, Bratislava 831 02			94121 Komoča, Komoča 345	
Predmet činnosti:			Počet zamestnancov:	Prírastok/úbytok zamestnancov:
Výroba a montáž nábytku a bytových doplnkov				
Kontakt/ia:			Kontaktná osoba/y:	
Igor Sobota			Roman Farkas	
Ukazovatele hospodárenia v roku 20..:	Zmena pridanej hodnoty:		Tržby:	Zisk:
Kontakty				
adresa:		telefón:	e-mail:	webová stránka:
94121 Komoča 393				

Číslo:	Názov subjektu:	Právna forma:	IČO:	DIČ:
5	Renata Lukács R & I	živnostník	45705879	
Sídlo:			Prevádzkareň/Prevádzkárne:	
94121 Komoča 451				
Predmet činnosti:			Počet zamestnancov:	Prírastok/úbytok zamestnancov:
Kúpa tovaru na účely jeho predaja konečnému spotrebiteľovi (maloobchod) alebo iným prevádzkovateľom živnosti (veľkoobchod), Poskytovanie služieb rýchleho občerstvenia v spojení s predajom na priamu konzumáciu				
Kontakt/ia:			Kontaktná osoba/y:	
Renáta Lukács			Renáta Lukács	
Ukazovatele hospodárenia v roku 20..:	Zmena pridanej hodnoty:		Tržby:	Zisk:
Kontakty				
adresa:		telefón:	e-mail:	webová stránka:
94121 Komoča 451		905426768		

Číslo:	Názov subjektu:	Právna forma:	IČO:	DIČ:
6	Ludovít Lukács	živnostník	46 306 153	
Sídlo:			Prevádzkareň/Prevádzkárne:	
94121 Komoča 126				
Predmet činnosti:			Počet zamestnancov:	Prírastok/úbytok zamestnancov:
Kúpa tovaru na účely jeho predaja konečnému spotrebiteľovi (maloobchod) alebo iným prevádzkovateľom živností (veľkoobchod), potraviny a mäsiarstvo				
Kontakt/ia:			Kontaktná osoba/y:	
Ludovít Lukács			Ludovít Lukács	
Ukazovatele hospodárenia v roku 20..:	Zmena pridanej hodnoty:		Tržby:	Zisk:
Kontakty				
adresa:		telefón:	e-mail:	webová stránka:
94121 Komoča 126				

Číslo:	Názov subjektu:	Právna forma:	IČO:	DIČ:
7	Július Pogrányi	živnostník	37309722	
Sídlo:			Prevádzkareň/Prevádzkárne:	
94121 Komoča 396				
Predmet činnosti:			Počet zamestnancov:	Prírastok/úbytok zamestnancov:
Kamenárstvo				
Kontakt/ia:			Kontaktná osoba/y:	
Július Pogrányi			Július Pogrányi	
Ukazovatele hospodárenia v roku 20..:	Zmena pridanej hodnoty:		Tržby:	Zisk:
Kontakty				
adresa:		telefón:	e-mail:	webová stránka:
94121 Komoča 396		0905/490 132	info@pogranit.sk	http://www.pogranit.sk

Číslo:	Názov subjektu:	Právna forma:	IČO:	DIČ:
8	ZemNet CITY s.r.o.	s.r.o.	48 152 111	
Sídlo:			Prevádzkareň/Prevádzkárne:	
94121 Komoča 387			Orechová 810, 941 22 Zemné	
Predmet činnosti:			Počet zamestnancov:	Prírastok/úbytok zamestnancov:
poskytovanie internetu, počítačové služby, ...				
Kontakt/ia:			Kontaktná osoba/y:	
Viktor Szóke			Viktor Szóke	
Ukazovatele hospodárenia v roku 20..:	Zmena pridanej hodnoty:		Tržby:	Zisk:
Kontakty				
adresa:		telefón:	e-mail:	webová stránka:
94121 Komoča 387		035 37 00 713	info@zemnet.sk	www.zemnet.sk

Číslo:	Názov subjektu:	Právna forma:	IČO:	DIČ:
9	Helena Baráthová - Helena Csehová ILA	živnostník	11 730 692	
Sídlo:			Prevádzkareň/Prevádzkárne:	
94121 Komoča 386				
Predmet činnosti:			Počet zamestnancov:	Prírastok/úbytok zamestnancov:
predtlač ručných prác, výroba odevov, odevových doplnkov, spodnej bielizne - maloobchod s odevom				
Kontakt/ia:			Kontaktná osoba/y:	
Helena Baráthová			Helena Baráthová	
Ukazovatele hospodárenia v roku 20..:	Zmena pridanej hodnoty:		Tržby:	Zisk:
Kontakty				
adresa:		telefón:	e-mail:	webová stránka:
94121 Komoča 386				

Číslo:	Názov subjektu:	Právna forma:	IČO:	DIČ:
10	Tibor Varga - PEKÁREŇ 1931	živnostník	35 427 787	
Sídlo:			Prevádzkareň/Prevádzkárne:	
94122 Zemné 483			94121 Komoča 89	
Predmet činnosti:			Počet zamestnancov:	Prírastok/úbytok zamestnancov:
Výroba pekárskeho a cukrárenského výrobkov				
Kontakt/ia:			Kontaktná osoba/y:	
Tibor Varga			Tibor Varga	
Ukazovatele hospodárenia v roku 20..:	Zmena pridanej hodnoty:	Tržby:	Zisk:	
Kontakty				
adresa:	telefón:	e-mail:	webová stránka:	

Číslo:	Názov subjektu:	Právna forma:	IČO:	DIČ:
11	Silvia Mechura Kósa	živnostník	45 552 410	
Sídlo:			Prevádzkareň/Prevádzkárne:	
94121 Komoča 177				
Predmet činnosti:			Počet zamestnancov:	Prírastok/úbytok zamestnancov:
Kadernícke služby				
Kontakt/ia:			Kontaktná osoba/y:	
Silvia Mechura Kósa			Silvia Mechura Kósa	
Ukazovatele hospodárenia v roku 20..:	Zmena pridanej hodnoty:	Tržby:	Zisk:	
Kontakty				
adresa:	telefón:	e-mail:	webová stránka:	
94121 Komoča 177				

Číslo:	Názov subjektu:	Právna forma:	IČO:	DIČ:
12	Angelika Holecová	živnostník	48 025 305	
Sídlo:			Prevádzkareň/Prevádzkárne:	
94121 Komoča 336				
Predmet činnosti:			Počet zamestnancov:	Prírastok/úbytok zamestnancov:
Kozmetické služby				
Kontakt/ia:			Kontaktná osoba/y:	
Angelika Holecová			Angelika Holecová	
Ukazovatele hospodárenia v roku 20..:	Zmena pridanej hodnoty:	Tržby:	Zisk:	
Kontakty				
adresa:	telefón:	e-mail:	webová stránka:	
94121 Komoča 336				

Cestovný ruch

Cestovný ruch je interdisciplinárne odvetvie hospodárstva, na jeho realizácii sa podieľa mnoho ďalších oblastí, ako sú poľnohospodárstvo, priemysel, stavebníctvo, služby a pod. Predstavuje komplex vzťahov a javov, ktoré výrazne prispievajú k tvorbe pracovných miest, navyše investičné náklady na pracovné miesta sú nižšie než v priemysle.

Podporu cestovného ruchu v Slovenskej republike, práva a povinnosti fyzických osôb a právnických osôb pôsobiacich v cestovnom ruchu, tvorbu koncepčných dokumentov a financovanie rozvoja cestovného ruchu upravuje zákon č. 91/2010 Z.z. o podpore cestovného ruchu. § 6 tohto zákona definuje pôsobnosť obcí nasledovne:

- obec v cestovnom ruchu

- a) môže iniciovať vznik oblastnej organizácie a podieľa sa na spolufinancovaní jej aktivít,
- b) spolupracuje s organizáciami cestovného ruchu pri tvorbe programov a plánov hospodárskeho, sociálneho a kultúrneho rozvoja na území obce vrátane koncepcie rozvoja cestovného ruchu na území obce, ročného plánu aktivít a monitorovacej správy o vývoji cestovného ruchu na území obce,
- c) tvorí programy, plány, stratégie a koncepcie rozvoja cestovného ruchu,
- d) vytvára vlastné finančné zdroje na realizáciu aktivít v cestovnom ruchu,
- e) buduje infraštruktúru podporujúcu aktivity v cestovnom ruchu, ktorá spadá do pôsobnosti obce,
- f) sústreďuje štatistické údaje o cestovnom ruchu v obci,
- g) spolupracuje s ústrednými orgánmi štátnej správy a s orgánmi vyššieho územného celku pri realizácii štátnej politiky cestovného ruchu v Slovenskej republike,
- h) spolupracuje s Radou vlády Slovenskej republiky pre jednotnú prezentáciu Slovenska v zahraničí a podieľa sa na uplatňovaní mechanizmu fungovania jednotnej prezentácie Slovenskej republiky v zahraničí.

Národný program rozvoja cestovného ruchu SR na základe zhodnotenia ponukovej stránky územia a jeho vybavenosti a posúdenia dlhodobých vývojových tendencií dopytu v cestovnom ruchu navrhuje rozvíjať nasledovné nosné formy cestovného ruchu:

- a)** Letná rekreácia, pri vodných plochách založená na kúpaní a vodných športoch, hobby turizmus, cykloturizmus, rôzne alternatívne tzv. soft formy cestovného ruchu, poľovnícky cestovný ruch, rôzne športy.
- b)** Mestský a kultúrny cestovný ruch.
- c)** Zdravotný cestovný ruch v jeho klasickej liečebnej podobe, ktorý je potrebné zachovať a popritom rozvíjať zdravotný cestovný ruch (relax, fitnes, prevencia, skrášľovanie, kondícia), ktorý začína prudko rásť prakticky v celosvetovom rozsahu.
- d)** Vidiecky cestovný ruch a agroturistika.
- e)** Doplnkové formy cestovného ruchu.

Na základe hore uvedenej klasifikácie nosných foriem cestovného ruchu Slovenska obec Komoča má reálny potenciál predovšetkým pre rozvoj:

- letnej rekreácie, pri vodných plochách založenej na kúpaní a vodných športoch, hobby turizmus, cykloturizmus, rôzne alternatívne tzv. soft formy cestovného ruchu, poľovnícky cestovný ruch, rôzne športy,
- vidieckej turistiky vrátane agroturistiky.

Obec má veľmi dobré predpoklady rozvoja letnej rekreácie pri vode (pieskové pláže na brehoch Váhu, listnatý les po oboch stranách rieky).

Zo základných služieb cestovného ruchu v obci je zabezpečené ubytovanie v autokempingu Oáza Camp (ubytovanie je možné formou stanovania, obytnými príviesmi), v súkromných chatkách v chatovej oblasti pri kempingu alebo na priváte v dedine.

V obci Komoča turisticky najhodnotnejšími lokalitami sú:

- autokemping Oáza Camp na nábreží rieky Váh s veľkou piesočnatou plážou a s možnosťami pestovania vodných športov (v autokempingu sú v prevádzke: zdravotná služba, sprchy s teplou a studenou vodou, soc. zariadenia, bufety, predajne s ovocím a zeleninou, detské ihrisko, športové ihriská - ubytovanie je možné: formou stanovania, obytnými príviesmi),
- reformovaný kostol - postavený v r. 1787, veža z r. 1856,
- pamätné tabule venované slávnym ľuďom, ktorí pôsobili v obci.

V záujmovom regióne okrem vyššie uvedených foriem cestovného ruchu sú veľmi dobré predpoklady aj pre kulinársku turistiku – návštevníkov môže prilákať aj vychýrenou maďarskou a slovenskou kuchyňou. Kuchyňa obce (ako i jej mikropriestoru), ktorá je vzácnou zmesou tradícií a kultúr (ktoré sa na tomto území dlhodobo dotvárali), je oddávna založená na troch princípoch: vynikajúca kvalita surovín, generáciami k dokonalosti dopracované tradičné receptúry a dostatok času a poctivosti pri príprave jedál (varenie je doteraz v mnohých rodinách láskyplným obradom). V obci každoročne sa koná medzinárodný gastronomický festival Gastrofest.

V obci sú veľmi dobré podmienky pre cykloturistiku vzhľadom na nížinný terén a pomerne menšiu dopravnú frekvenciu na miestnych cestách. Cez obec Komoča prechádza druhá najvýznamnejšia cyklistická cesta na Slovensku: Vážska cyklistická cesta.

Cestovný ruch v mikropriestore obce

Host' – dovolenkár necestuje len do konkrétneho zariadenia alebo do konkrétneho mesta či obce, ale vníma príslušný región ako celok. Preto je potrebné, aby ponuky cestovného ruchu boli navzájom regionálne zosúladené, rozvíjané a uplatňované. Z týchto dôvodov sa nedá vnímať rozvoj cestovného ruchu v obci Komoča izolovane od rozvoja cestovného ruchu v regióne obce a preto i tento materiál posudzuje stav a navrhuje rozvoj cestovného ruchu v tomto kontexte.

Širší priestor obce Komoča sa vyznačuje diverzitou vidieckej krajiny, zachovalým jedinečným ľudovým umením, zvykmi a folklórom, čo vytvára priaznivé predpoklady pre rozvoj vidieckeho turizmu a agroturistiky.

V mikropriestore obce Komoča najvýznamnejšími turistickými cieľmi sú:

- **mesto Nové Zámky** – nachádza sa približne 14 km od obce Komoča smerom na východ, je to najväčšie mesto Podunajska a významný dopravný uzol, ktorého najväčšou turistickou atrakciou je term. kúpalisko Štrand Emila Tatáríka,
- **mesto Komárno** – nachádza sa približne 30 km od obce smerom na juh; mesto je významným kultúrnym centrom (je sídlom mnohých kult. inštitúcií: Jókaiho divadlo, Univerzita J. Selyeho) a hraničným priechodom do Maďarska; najväčšou turistickou atrakciou je Mestská pamiatková zóna, Národná kultúrna pamiatka - pevnostný systém Komárna a termálne kúpalisko,

- **mesto Kolárovo** – nachádza sa približne 6 km od obce smerom na juh pri sútoku riek Váh a Malý Dunaj, najväčšou atraktivitou mesta je múzeum vodného mlynárstva (vodný mlyn sa nachádza na starom ramene Malého Dunaja),
- **obec Zemné** – v obci sa nachádza pamätná izba Istvána Ányosa Jedlika (1800-1895), významného fyzika.

Súčasná úroveň návštevnosti obce je relatívne dobrá, cestovný ruch však má výrazne väčší, zatiaľ nevyužitý potenciál. V blízkej budúcnosti prvoradou úlohou pre rozvoj cestovného ruchu v obci bude:

- rozvíjať a skvalitniť služby cestovného ruchu,
- rozvíjať kvalitnú propagáciu a marketingové aktivity produktov a tak zabezpečovať efektívne využitie už existujúcich, ako aj plánovaných služieb cestovného ruchu.

Občianska vybavenosť obce

Sociálnu infraštruktúru a občiansku vybavenosť v obci charakterizujú zariadenia v oblasti administratívy, kultúry, športové a sociálne zariadenia. Vybavenosť obce službami je rozmanitá a ich účel závisí od ľudských zdrojov, tradícií, podmienok a špecifických daností okolitého mikropriestoru.

Administratíva

V zmysle zákona o obecnom zriadení obec má dva orgány: obecné zastupiteľstvo a starosta obce. Každý z orgánov obce má svoje samostatné postavenie dané ústavou a zákonmi a nie sú vo vzťahu vzájomnej podriadenosti či nadriadenosti. Obyvatelia obce nepriamo, prostredníctvom týchto dvoch orgánov vykonávajú samosprávu obce. Ďalšie orgány, ako je napr. obecný úrad, komisie a pod. sú len odvodenými orgánmi obecného zastupiteľstva. Obecný úrad, ktorý je výkonným orgánom obecného zastupiteľstva a starostu, zabezpečuje organizačné a administratívne veci obecného zastupiteľstva a starostu, ako aj orgánov zriadených obecným zastupiteľstvom. Stavebné povolenia pre obec sa vydávajú na Spoločnom stavebnom úrade v obci Dvory nad Žitavou.

53

Školstvo

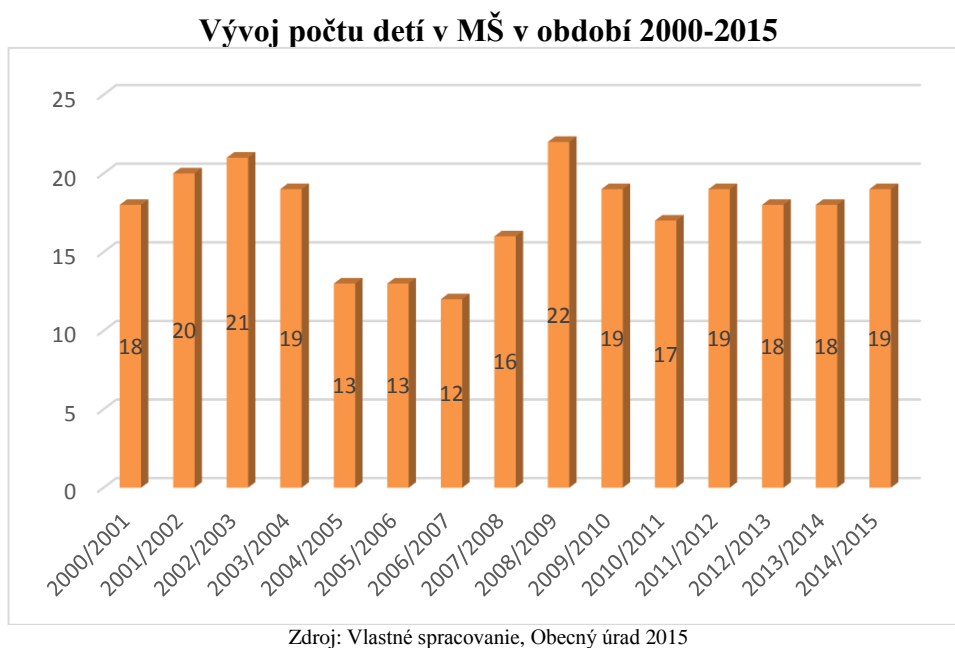
V obci sa nachádza 1 školské zariadenie, ktoré je v zriaďovateľskej pôsobnosti obce Komoča:

- materská škola, ktorú v školskom roku 2014/2015 navštevovalo 19 detí.

Tab. 38: Vývoj počtu detí v MŠ v období 2000-2015

Školský rok	Počet detí
2000/2001	18
2001/2002	20
2002/2003	21
2003/2004	19
2004/2005	13
2005/2006	13
2006/2007	12
2007/2008	16
2008/2009	22
2009/2010	19
2010/2011	17
2011/2012	19
2012/2013	18
2013/2014	18
2014/2015	19

Zdroj: Obecný úrad, 2015



Miestna základná škola bola zrušená v roku 2002 z dôvodu nízkeho počtu detí, v súčasnosti miestne deti základnú školu navštevujú v blízkych mestách a obciach (Nové Zámky, Kolárovo, Zemné).

Zdravotníctvo, sociálne služby

V obci je zabezpečená ordinácia všeobecného lekára pre dospelých. Komplexnejšie zdravotnícke služby sú zabezpečené v meste Nové Zámky. V obci do roku 2009 fungovala opatrovateľská služba.

Kultúra, šport a ostatné služby

Kultúra je nielen ozdobou našej spoločnosti, ale je nezastupiteľnou sférou spoločenského života v dnešnej dobe. Pôsobí na myslenie a duchovne obohacuje celkový život človeka.

Rozvoj miestnej kultúrnej činnosti, organizovanie umeleckej činnosti, kultúrnych podujatí, záujmových činností a súťaží, výstav, divadelných predstavení a koncertov zabezpečuje predovšetkým **kultúrny dom** (kapacita 150 miest). V obci sa nachádzajú aj ďalšie priestory pre pestovanie kultúrnych aktivít: obecná knižnica, pamätná izba Pála Lukácsa.

V strednodobom horizonte je plánovaná výstavba obecného múzea (vlastivedného domu).

Spoločensky najaktívnejšími organizáciami a združeniami obce sú: základná organizácia Maďarského spoločenského a kultúrneho zväzu na Slovensku - CSEMADOK-u, klub dôchodcov (má cca. 50 členov), poľovnícky zväz, rybársky zväz, základná organizácia Slovenského červeného kríža.

V obci je zavedená káblová televízia.

Tradičnými kultúrnymi akciami obce sú: oslavy revolučných udalostí z rokov 1848/49 (15. marca), deň detí (1. júna), športové dni (júl), medzinárodný gastronomický festival Gastrofest (august), obecné dni (august), Motofest (september).

Šport má pre rozvoj spoločnosti kľúčový význam, športovanie prispieva k rozvoju osobnosti, rozvíja fyzické a duševné zdravie, vôľové vlastnosti a charakter človeka.

V zmysle zákona č. 369/1990 Zb. o obecnom zriadení, v znení neskorších zmien a doplnkov obec vykonáva okrem iného výstavbu, údržbu a správu športových zariadení, utvára podmienky pre telesnú kultúru a šport. V zmysle zákona č. 288/1997 Z.z. o telesnej kultúre obec utvára podmienky pre rozvoj telesnej kultúry, najmä na rozvoj športu pre všetkých a podporuje organizovanie telovýchovných, turistických a športových podujatí.

Zariadenia pre športovú činnosť predstavujú nasledovné športové priestory:

- ⇒ futbalový štadión,
- ⇒ posilovňa (v priestoroch kultúrneho domu),
- ⇒ rieka Váh a jej piesočnaté pobrežie.

V strednodobom horizonte je plánovaná výstavba viacúčelového športového ihriska (s ihriskami pre tenis, minigolf, basketbal, hádzanú).

V riešenom území je viac registrovaných športových klubov.

V obci sú kvalitné podmienky pre pestovanie vodných športov na rieke Váh.

Mimovládne organizácie, občianske združenia a ďalšie formy neziskových združení sú dôležitou súčasťou občianskej spoločnosti, so svojimi činnosťami prispievajú k výraznému zlepšeniu kvality života. V riešenom území sa nachádza viac mimovládnych organizácií.

Formulár č. A 5 - Evidencia mimovládnych organizácií	
P. č.	
1	TJ Družstevník Komoča
2	Poľovnícke združenie Komoča
3	Občianske združenie Regio - Komoča
4	Klub vojenskej histórie Komoča
5	Občianske združenie Komočský Cesnáčik
6	Občianske združenie Komoča
7	Občianske združenie Oáza Komoča
8	Lukostrelecký klub Komoča
9	Jednota dôchodcov na Slovensku - ZO Komoča
10	CSEMADOK Komoča - základná organizácia
11	Miestny spolok Slovenského Červeného Kríža Komoča

Číslo:	Názov subjektu:	Právna forma:	IČO:
1	TJ Družstevník Komoča	združenie	42203902
Sídlo:		Prevádzkareň/Prevádzkarne:	
94121 Komoča 163			
Predmet činnosti:		Cieľová skupina predmetu činnosti:	Počet členov:
telovýchovná jednota		milovníci športu, futbal, mládež	
Štautárny zástupca:		Kontaktná osoba/y:	
		Július Labancz	
Kontakty			
adresa:	telefón:	e-mail:	webová stránka:
94121 Komoča 163	0908790723	ferrumlb@ferrum.sk	

Číslo:	Názov subjektu:	Právna forma:	IČO:
2	Poľovnícke združenie	Organizačná jednotka združenia	34010432
Sídlo:		Prevádzkareň/Prevádzkarne:	
941 21 Komoča			
Predmet činnosti:		Cieľová skupina predmetu činnosti:	Počet členov:
životné prostredie, poľovníctvo		poľovníci	
Štátutárny zástupca:		Kontaktná osoba/y:	
		Pavol Puk	
Kontakty			
adresa:	telefón:	e-mail:	webová stránka:
941 21 Komoča 443			

Číslo:	Názov subjektu:	Právna forma:	IČO:
3	Občianske združenie Regio - Komoča	združenie	37969030
Sídlo:		Prevádzkareň/Prevádzkarne:	
941 21 Komoča 217			
Predmet činnosti:		Cieľová skupina predmetu činnosti:	Počet členov:
životné prostredie, rybárstvo		rybári	
Štautárny zástupca:		Kontaktná osoba/y:	
		Rudolf Hausleitner	
Kontakty			
adresa:	telefón:	e-mail:	webová stránka:
941 21 Komoča 217			

Číslo:	Názov subjektu:	Právna forma:	IČO:
4	Klub vojenskej histórie Komoča	združenie	42204640
Sídlo:		Prevádzkareň/Prevádzkarne:	
941 21 Komoča 92			
Predmet činnosti:		Cieľová skupina predmetu činnosti:	Počet členov:
história, záľuby			
Štautárny zástupca:		Kontaktná osoba/y:	
		Tomáš Földes	
Kontakty			
adresa:	telefón:	e-mail:	webová stránka:
941 21 Komoča 92	0948025349	morgoff@centrum.sk	

Číslo:	Názov subjektu:	Právna forma:	IČO:
5	Občianske združenie Komočský Cesnáčik	združenie	42425778
Sídlo:		Prevádzkareň/Prevádzkarne:	
941 21 Komoča, MŠ s VJM 142			
Predmet činnosti:		Cieľová skupina predmetu činnosti:	Počet členov:
predškolské aktivity, združenie rodičov pri MŠ		rodičia detí miestnej MŠ	
Štáutárny zástupca:		Kontaktná osoba/y:	
		Anita Lépő	
Kontakty			
adresa:	telefón:	e-mail:	webová stránka:
941 21 Komoča 121	0907617777	thomas@zemnet.sk	www.kamocsaiovi.wbl.sk

Číslo:	Názov subjektu:	Právna forma:	IČO:
6	Občianske združenie Komoča	združenie	42372259
Sídlo:		Prevádzkareň/Prevádzkarne:	
941 21 Komoča 153			
Predmet činnosti:		Cieľová skupina predmetu činnosti:	Počet členov:
rozvoj obce, regiónu, CR			
Štátny zástupca:		Kontaktná osoba/y:	
		Imrich Lukács	
Kontakty			
adresa:	telefón:	e-mail:	webová stránka:
941 21 Komoča 153	0905967570	imi74@orangemail.sk	

Číslo:	Názov subjektu:	Právna forma:	IČO:
7	Občianske združenie Oáza Komoča	združenie	37856871
Sídlo:		Prevádzkareň/Prevádzkarne:	
941 21 Komoča 231			
Predmet činnosti:		Cieľová skupina predmetu činnosti:	Počet členov:
rozvoj obce, regiónu, CR			
Štátárny zástupca:		Kontaktná osoba/y:	
		Tibor Lukács	
Kontakty			
adresa:	telefón:	e-mail:	webová stránka:
941 21 Komoča 231	0905649965	oazacamp@pentacom.sk	www.oazacamp.sk

Číslo:	Názov subjektu:	Právna forma:	IČO:
8	Lukostrelecký klub Komoča	združenie	34075135
Sídlo:		Prevádzkareň/Prevádzkarne:	
941 21 Komoča 204			
Predmet činnosti:		Cieľová skupina predmetu činnosti:	Počet členov:
klub, lukostreľba			
Štátny zástupca:		Kontaktná osoba/y:	
		Koloman Lukács	
Kontakty			
adresa:	telefón:	e-mail:	webová stránka:
941 21 Komoča 204			

Číslo:	Názov subjektu:	Právna forma:	IČO:
Jednota dôchodcov na Slovensku - Základná organizácia Komoča			
Sídlo:		Prevádzkareň/Prevádzkarne:	
Komoča			
Predmet činnosti:		Cieľová skupina predmetu činnosti:	Počet členov:
klub dôchodcov - sociálna oblasť		seniori	
Štátny zástupca:		Kontaktná osoba/y:	
		Takáčová Helena	
Kontakty			
adresa:	telefón:	e-mail:	webová stránka:
Komoča č. 596.			

Číslo:	Názov subjektu:	Právna forma:	IČO:
	CSEMADOK Komoča - základná organizácia		
Sídlo:		Prevádzkareň/Prevádzkarne:	
Komoča			
Predmet činnosti:		Cieľová skupina predmetu činnosti:	Počet členov:
kultúra			
Štátny zástupca:		Kontaktná osoba/y:	
		Gál Ladislav	
Kontakty			
adresa:	telefón:	e-mail:	webová stránka:
Komoča 45.			

Číslo:	Názov subjektu:	Právna forma:	IČO:
	Miestny spolok Slovenského Červeného Kríža Komoča		
Sídlo:		Prevádzkareň/Prevádzkarne:	
Komoča			
Predmet činnosti:		Cieľová skupina predmetu činnosti:	Počet členov:
ochrana a podpora zdravia, osвета		(mládež, seniori,)	
Štátárny zástupca:		Kontaktná osoba/y:	
		Takáčová Zuzana	
Kontakty			
adresa:	telefón:	e-mail:	webová stránka:
Komoča č. 284			

Ostatné služby

Okrem vyššie uvedených zariadení občianskej vybavenosti v obci sa nachádza aj kostol, 1 cintorín a 1 dom smútku.

1

Životné prostredie a odpadové hospodárstvo

Súčasný stav kvality životného prostredia záujmového regiónu je výsledkom vzájomného priestorového a časového pôsobenia stresových faktorov rôznej intenzity.

Voda

Právna starostlivosť o vodu je vymedzená v zákone č. 364/2004 Z.z. o vodách a o zmene a doplnení niektorých zákonov (vodný zákon). Tento zákon vytvára podmienky na všestrannú ochranu povrchových vôd a podzemných vôd vrátane vodných ekosystémov a od vôd priamo závislých krajinných ekosystémov, na zlepšenie stavu povrchových vôd a na ich účelné a hospodárne využívanie.

Váh, ktorý pretečie cez územie obce, patrí medzi najznečistenejšie toky Slovenska, je kontaminovaný odpadovými vodami priemyselného a komunálneho charakteru, ako aj poľnohospodárskym znečistením. Z areálovo-bodových konfliktov má najpodstatnejší význam absencia odkanalizovania (akumulácia odpadových vôd v žumpách a septikoch) a poľnohospodárska činnosť (je to hlavne spôsobené dusičnanmi, pesticídmi a únikom zo silážnych štiav).

V období 2000-2001 na záujmovom úseku Váhu kvalita vody v skupine ukazovateľov kyslíkového režimu bola zaradená do II. triedy kvality (čistá), v skupine základných fyzikálno-chemických ukazovateľov kvalita vody v toku bola na úrovni III. triedy kvality (znečistená), v skupine biologických ukazovateľov bola zaradená do III. triedy kvality (znečistená), v skupine mikrobiologických ukazovateľov bola zaradená do V. triedy kvality (veľmi silne znečistená). Na základe mikropolutantov voda Váhu na danom úseku bola zaradená do IV. triedy kvality (veľmi silne znečistená), kým na základe nutrientov bola zaradená taktiež do III. triedy kvality (znečistená). Výsledná trieda znečistenia rieky Váh bola III. trieda (znečistená).

Podzemné vody tejto oblasti sú vysoko mineralizované (od 680 mg/l do 1700 mg/l). Na vysokej mineralizácii sa výrazne podieľajú sírany - 650 mg/l, chloridy - 130 mg/l, taktiež obsah dusičnanov je zvýšený až na 65 mg/l. Príčinou tohto javu je vysoké zasolenie pôd vplyvom antropogénnej činnosti. K ďalším nevyhovujúcim ukazovateľom kvality podzemnej vody patrí nízke nasýtenie kyslíkom, železo je zvýšené do 2,6 mg/l. Z organických látok boli zistené ropné látky a prítomnosť benzopyrénu. Z pesticídnych látok bol identifikovaný lidan pod medznou hodnotou, avšak jeho prítomnosť potvrdzuje intenzívne poľnohospodárske znečistenie. Sledovaná oblasť pririečnej zóny Váhu je veľmi zraniteľná a zaťažená poľnohospodárskym znečistením.

Ovzdušie

Zákon č. 478/2002 Zb. o ochrane ovzdušia, ktorým sa dopĺňa zákon č. 401/1998 Z.z. o poplatkoch za znečisťovanie ovzdušia, v znení neskorších predpisov (zákon o ovzduší) upravuje práva a povinnosti právnických a fyzických osôb pri ochrane ovzdušia pred vnášaním znečisťujúcich látok ľudskou činnosťou a spôsobom obmedzenia následkov znečisťovania.

Z hľadiska kvality ovzdušia záujmové územie nepatrí medzi zaťažené oblasti, ako aj širšie územie obce patrí v rámci SR z hľadiska znečistenia ovzdušia k menej zaťaženým územiám (čo je dôsledok spolupôsobenia viacerých faktorov: nížinný reliéf, absencia priemyselných závodov znečisťujúcich ovzdušie). Na znečisťovaní ovzdušia sa v regióne v podstatnej miere podieľajú existujúce stacionárne zdroje znečisťovania ovzdušia a automobilová doprava, ktoré zaťažujú ovzdušie hlavne tuhými znečisťujúcimi látkami, SO_x, NO_x a CO.

Rozhodujúce je znečistenie ovzdušia malými zdrojmi (lokálne kúreniská). Nemalý podiel na vysokej prašnosti majú veterná erózia a poľnohospodárstvo. Závažné lokálne

ohrozenia v znečistení ovzdušia spôsobujú v zberovej sezóne sušičky poľnohospodárskych podnikov, ako i aplikácia umelých pesticídov.

V obci Komoča sa nenachádzajú výraznejšie (stredné) zdroje znečistenia ovzdušia.

Pôda

Z hľadiska kvality pôdneho fondu prevažná časť riešeného územia disponuje kvalitným pôdnym fondom. Pôdne pomery obce sú priaznivé pre rozvoj poľnohospodárstva, avšak intenzívnym poľnohospodárstvom dochádza k zvyšovaniu veternej erózie. Kontaminované pôdy sa nenachádzajú v k.ú. obce. Všetky druhy pôd v rámci PPF v posledných desaťročiach dlhodobým pôsobením intenzifikačných činiteľov (nedoriešené koncovky v chovoch hospodárskych zvierat, veľkoblokový systém hospodárenia na ornej pôde, zjednodušené oševné procesy, chemizácia a mnohé ďalšie aktivity) a všeobecným zhoršovaním kvality životného prostredia utrpeli na kvalite, čiže sa znížila ich prirodzená úrodnosť.

Lesy

Základným právnym predpisom upravujúcim starostlivosť o lesy je zákon č. 61/1977 Zb. o lesoch, v znení neskorších predpisov. Podľa tohto zákona lesy sú jedným z najväčších bohatstiev Slovenska, sú jednou zo základných zložiek životného prostredia a poskytujú trvalý zdroj dreva pre priemyselné odvetvia. Lesy ovplyvňujú a zlepšujú podnebie, vodné a pôdne pomery, vytvárajú prirodzené prostredie pre mnohé druhy rastlín a živočíchov, aj ich spoločenstiev, uchovávajú prírodné krásy a sú aj zdrojom zdravia a osvieženia obyvateľstva.

V záujmovom území lesy majú malú rozlohu – lesné pozemky predstavujú len 1,2% výmery obce. V budúcnosti by bolo potrebné zvýšiť lesné plochy.

Hluk a vibrácie

K negatívnym faktorom, ktoré nepriaznivo pôsobia a zhoršujú kvalitu životného prostredia, patria hluk a vibrácie. Ochrana obyvateľstva pred nadmerným hlukom a vibráciami je ošetrená zákonom č. 272/1994 Z.z. o ochrane zdravia ľudí. Prípustná hodnota hluku od roku 1997 je 60 dB pre dennú dobu a 50 dB pre nočnú dobu.

V záujmovom území najväčším zdrojom hluku je intenzívna doprava prechádzajúca obytnou zónou na št. ceste II/563 – zaťaženosť hlukom a vibráciou z dopravy na danom úseku je potrebné vyriešiť v strednodobom horizonte.

Odpadové hospodárstvo

Uznesením vlády Slovenskej republiky z 22.2.2012 bol schválený Program odpadového hospodárstva Slovenskej republiky ako základný koncepčný materiál na postupné plnenie účelu odpadového hospodárstva podľa nových právnych predpisov.

Hlavným cieľom odpadového hospodárstva SR je najmä odklonenie odpadov od skládkovania, resp. znižovanie množstva odpadov ukladaných na skládky odpadov. K tomu je potrebné zaviesť opatrenia na predchádzanie vzniku odpadov, znižovanie nebezpečných vlastností odpadov a podpora opätovného použitia výrobkov (plány prevencie) a tiež zvýšenie miery zhodnocovania odpadov vrátane energetického zhodnocovania odpadov. POH SR zavádza do praxe hierarchiu odpadového hospodárstva popísanú európskou smernicou o odpadoch. Tá na prvé miesto kladie predchádzanie vzniku odpadov, nasleduje príprava na opätovné použitie, recyklácia, iné zhodnocovanie odpadov a až poslednom mieste je ich zneškodňovanie skládkovaním. Aby bolo možné naplniť ciele Programu odpadového hospodárstva SR, je potrebné efektívne preniesť stanovené opatrenia aj na orgány samosprávy,

teda do Programov odpadového hospodárstva krajov resp. Programov odpadového hospodárstva miest a obcí.

Nový program odpadového hospodárstva obce Komoča bude vypracovaný podľa § 81 zákona č. 79/2015 Z. z. o odpadoch a o zmene a doplnení niektorých zákonov a tiež v zmysle vyhlášky Ministerstva životného prostredia SR č. 310/2013 Z. z. o vykonaní niektorých ustanovení zákona o odpadoch.

Infraštruktúru odpadového hospodárstva predstavujú zariadenia a objekty na nakladanie s odpadmi. Riešenie problematiky komunálneho odpadu a nový prístup k odpadom má vplyv na zlepšenie stavu životného prostredia a rast životnej úrovne obyvateľstva. Základným spôsobom zneškodňovania komunálneho odpadu je skládkovanie.

Infraštruktúru odpadového hospodárstva predstavujú zariadenia a objekty na nakladanie s odpadmi. Riešenie problematiky komunálneho odpadu a nový prístup k odpadom majú vplyv na zlepšenie stavu životného prostredia a rast životnej úrovne obyvateľstva. Základným spôsobom zneškodňovania komunálneho odpadu je skládkovanie.

V obci Komoča sú zabezpečené komplexné profesionálne služby v odpadovom hospodárstve:

- komunálny odpad sa zbiera v dvojtyždňovom intervale (zabezpečí ho Brantner Nové Zámky s.r.o. - ukladá sa na riadenú skládku v obci Kolta),
- v obci je zavedený komplexný separovaný zber odpadu (vrátane PET fliaš, skla, papiera, nebezpečného odpadu atď.) – zozbieraný materiál (zber sa realizuje mesačne) sa odloží na zbernom dvore v obci Palárikovo.
- Zberné miesto pre skladovanie zeleného odpadu.

V krátkodobom horizonte je plánované zriadenie domácich kompostární.

Vzhľadom na prevažne poľnohospodársky ráz územia významný podiel na celkovej skladbe odpadu má odpad organického pôvodu popri samotnom komunálnom odpade.

V nasledujúcich rokoch bude potrebné zvýšiť informovanosť občanov o separovanom zbere komunálnych odpadov.

Kvalita životného prostredia

V procese aktualizácie environmentálnej regionalizácie Slovenska sa v roku 2001 spracoval súbor tematických máp za územie Slovenskej republiky (spravidla v 1:500 000) vyjadrujúcich stav zložiek životného prostredia a mieru pôsobenia rizikových faktorov životného prostredia.

Na základe komplexného zhodnotenia stavu ovzdušia, podzemnej a povrchovej vody, pôdy, horninového prostredia, bioty a ďalších faktorov sa vymedzilo 5 stupňov kvality životného prostredia (ohrozené územia z hľadiska životného prostredia podľa environmentálnej regionalizácie sú tie, ktoré sú zaradené do 4. a 5. stupňa kvality životného prostredia).

Na základe vyššie uvedenej metodiky v celkovom hodnotení úroveň životného prostredia v riešenom území je 4. stupňa, čo znamená, že je to prostredie narušené. Riešeným územím prechádza biokoridor nadregionálneho významu, rieka Váh so svojimi sprievodnými brehovými rastlinnými a živočíšnymi spoločenstvami.

Združenia obcí

Podľa zákona č. 369/1990 Zb. o obecnom zriadení, v znení neskorších predpisov, obec má právo združovať sa s inými obcami v záujme dosiahnutia spoločného prospechu. V praxi najčastejším predmetom činnosti združenia obcí sú oblasti: sociálne veci, starostlivosť o životné prostredie, miestna doprava, školstvo, kultúra a miestny cestovný ruch. Svojou činnosťou združenie obcí napomáha využiť svoj prirodzený potenciál na dosiahnutie hospodárskeho, kultúrneho a sociálneho rozvoja územia, spoločne vytvárať podmienky na plnenie úloh obcí.

Obec Komoča aktívne spolupracuje s okolitými obcami z okresov/obvodov Nové Zámky a Komárno, ako aj so vzdialenejšími obcami z iných okresov/obvodov SR.

Obec Komoča je členom 4 mikroregionálnych združení – **Združenie obcí dolného Žitného ostrova** a **Združenie Cergát-Váh**, **Združenie obcí pre trvalo udržateľné nakladanie s komunálnymi odpadmi – Palárikovo**, **Združenie obcí a miest mikroregión Noovozámocko** –, ktorých cieľom je zvýšiť kvalitu života v záujmovom priestore a prehĺbiť hospodársku, sociálnu a kultúrnu spoluprácu.

Obec má aj dobré dvojstranné **medzinárodné vzťahy**, užšie spolupracuje s obcou Bakonyszombathely z Maďarska.

Financovanie obce, majetková a rozpočtová situácia obce

Podľa zákona č. 369/1990 Z.z. o obecnom zriadení, v znení neskorších predpisov, obec financuje svoje potreby predovšetkým z vlastných príjmov, dotácií zo štátneho rozpočtu a z ďalších zdrojov. Vlastné príjmy v rozsahu podľa osobitných predpisov sú a) príjmy z majetku obce a z majetku prenechaného obci do užívania (nájom), b) výnosy z miestnych daní a z miestnych poplatkov, c) podiely na daniach v správe štátu, d) výnosy z pokút uložených za priestupky, e) iné príjmy.

Obec môže na plnenie svojich úloh použiť návratné zdroje financovania a prostriedky mimorozpočtových peňažných fondov. Na plnenie rozvojového programu obce alebo na plnenie inej úlohy, na ktorej má štát záujem, možno obci poskytnúť štátnu dotáciu. Použitie štátnej dotácie je preskúmateľné štátnym orgánom podľa osobitných predpisov.

Obci, ktorej vlastné príjmy nepostačujú na plnenie úloh samosprávy, možno poskytnúť štátnu dotáciu podľa normatívu určeného vládou. Obec môže svoje úlohy financovať aj z prostriedkov združených s inými obcami, so samosprávnymi krajmi a s inými právnickými osobami alebo fyzickými osobami.

Obec si môže na plnenie svojich úloh zriadiť mimorozpočtové peňažné fondy. Na plnenie úloh spoločných pre viac obcí alebo z iného dôvodu môžu obce zriadiť spoločný fond; správu fondu vykonáva rada fondu ustanovená obcami, ktoré fond zriadili, a to podľa dohodnutých pravidiel.

Majetok obce

Majetkom obce sú veci vo vlastníctve obce a majetkové práva obce. Majetok obce slúži na plnenie úloh obce. Majetok obce sa má zveľaďovať a zhodnocovať a vo svojej celkovej hodnote zásadne nezmenšený zachovať. Darovanie nehnuteľného majetku obce je neprípustné, ak osobitný predpis neustanovuje inak. Majetok obce možno použiť najmä na verejné účely, na podnikateľskú činnosť a na výkon samosprávy obce. Majetok obce, ktorý slúži na verejné účely (najmä pre miestne komunikácie a iné verejné priestranstvá), je verejne prístupný a možno ho obvyklým spôsobom používať, ak jeho používanie obec neobmedzila. Majetok obce a nakladanie s ním upravuje zákon č. 138/1991 Zb. o majetku obcí, v znení neskorších predpisov.

Rozpočet obce

Rozpočet obce, upravený zákonom č. 583/2004 o rozpočtových pravidlách územnej samosprávy a o zmene a doplnení niektorých zákonov, je základným nástrojom finančného hospodárenia v príslušnom rozpočtovom roku, ktorým sa riadi financovanie úloh a funkcií obce v príslušnom rozpočtovom roku. Rozpočet obce je súčasťou rozpočtu sektora verejnej správy. Rozpočtový rok je zhodný s kalendárnym rokom. Rozpočet obce vyjadruje samostatnosť hospodárenia obce. Obsahuje príjmy a výdavky, v ktorých sú vyjadrené finančné vzťahy k právnickým osobám a fyzickým osobám – podnikateľom pôsobiacim na území obce, ako aj k obyvateľom žijúcim na tomto území vyplývajúce pre ne zo zákonov a z iných všeobecne záväzných právnych predpisov, zo všeobecne záväzných nariadení obce, ako aj zo zmlúv. Rozpočet obce zahŕňa aj finančné vzťahy štátu k rozpočtom obcí [a) podiely na daniach v správe štátu, b) dotácie na úhradu nákladov preneseného výkonu štátnej správy, c) ďalšie dotácie v súlade so zákonom o štátnom rozpočte na príslušný rozpočtový rok].

Rozpočet obce obsahuje príjmy a výdavky spojené s činnosťou samosprávy, finančné vzťahy k štátnemu rozpočtu, k rozpočtu samosprávneho kraja a finančné vzťahy k právnickým osobám a fyzickým osobám.

Príjmy rozpočtu obce

Príjmy rozpočtu obce sú:

- a) výnosy miestnych daní a poplatkov podľa osobitného predpisu (zákon č. 582/2004 Z.z. o miestnych daniach a miestnom poplatku za komunálne odpady a drobné stavebné odpady),
- b) nedaňové príjmy z vlastníctva a z prevodu vlastníctva majetku obce a z činnosti obce a jej rozpočtových organizácií podľa tohto alebo osobitného zákona,
- c) výnosy z finančných prostriedkov obce,
- d) sankcie za porušenie finančnej disciplíny uložené obcou,
- e) dary a výnosy dobrovoľných zbierok v prospech obce,
- f) podiely na daniach v správe štátu podľa osobitného predpisu (zákon č. 564/2004 Z.z. o rozpočtovom určení výnosu dane z príjmov územnej samosprávy a o zmene a doplnení niektorých zákonov),
- g) dotácie zo štátneho rozpočtu na úhradu nákladov preneseného výkonu štátnej správy v súlade so zákonom o štátnom rozpočte na príslušný rozpočtový rok a dotácie zo štátnych fondov,
- h) ďalšie dotácie zo štátneho rozpočtu v súlade so zákonom o štátnom rozpočte na príslušný rozpočtový rok,
- i) účelové dotácie z rozpočtu vyššieho územného celku alebo z rozpočtu inej obce na realizáciu zmlúv podľa osobitných predpisov (napríklad zákon č. 369/1990 Zb., v znení neskorších predpisov),
- j) prostriedky z Európskej únie a iné prostriedky zo zahraničia poskytnuté na konkrétny účel,
- k) iné príjmy ustanovené osobitnými predpismi.

Obec môže na plnenie svojich úloh použiť aj

- a) prostriedky mimorozpočtových peňažných fondov,
- b) zisk z podnikateľskej činnosti,
- c) návratné zdroje financovania,
- d) združené prostriedky.

Výdavky rozpočtu obce

Z rozpočtu obce sa uhrádzajú:

- a) záväzky obce vyplývajúce z plnenia povinností ustanovených osobitnými predpismi,
- b) výdavky na výkon samosprávnych pôsobností obce podľa osobitných predpisov a na činnosť rozpočtových organizácií a príspevkových organizácií zriadených obcou,
- c) výdavky na úhradu nákladov preneseného výkonu štátnej správy podľa osobitných predpisov,
- d) výdavky spojené so správou, údržbou a zhodnocovaním majetku obce a majetku iných osôb, ktorý obec užíva na plnenie úloh podľa osobitných predpisov,
- e) záväzky vzniknuté zo spolupráce s inou obcou alebo s vyšším územným celkom, prípadne s ďalšími osobami na zabezpečenie úloh vyplývajúcich z pôsobnosti obce vrátane záväzkov vzniknutých zo spoločnej činnosti,
- f) výdavky vyplývajúce z medzinárodnej spolupráce obce,
- g) úroky z prijatých úverov, pôžičiek a návratných finančných výpomocí,
- h) výdavky súvisiace s emisiou cenných papierov vydaných obcou a na výdavky na úhradu výnosov z nich,
- i) iné výdavky ustanovené osobitnými predpismi.

Pred schválením je rozpočet obce zverejnený najmenej na 15 dní spôsobom v obci obvyklým, aby sa k nemu mohli obyvatelia obce vyjadriť; to platí aj o záverečnom účte obce,

ako aj o návrhu na vyhlásenie dobrovoľnej zbierky. Prebytky rozpočtu obce možno previesť do mimorozpočtového peňažného fondu obce alebo do rozpočtu obce na ďalší kalendárny rok.

Obec vedie účtovníctvo podľa zákona č. 431/2002 Z.z. o účtovníctve, v znení neskorších predpisov. Ročnú účtovnú závierku obce overuje audítor, ako aj overuje ďalšie skutočnosti ustanovené osobitným zákonom. Postavenie rozpočtu obce, jeho tvorbu a obsah, pravidiel rozpočtového hospodárenia, tvorbu a použitie mimorozpočtových zdrojov, spôsob finančného vyrovnávania medzi obcami, vzťahy k štátnemu rozpočtu a k rozpočtu samosprávneho kraja ustanovujú osobitné zákony (zákon č. 523/2004 Z.z. o rozpočtových pravidlách verejnej správy a o zmene a doplnení niektorých zákonov, zákon č. 583/2004 o rozpočtových pravidlách územnej samosprávy a o zmene a doplnení niektorých zákonov).

Zhodnotenie obdobia 2009-2015

ROK 2015

Názov projektu: „Zvýšenie bezpečnosti a prevencie proti vandalizmu na verejných priestoroch pre obec Komoča“

Rozpočtové náklady : **103.276,80 EUR**
Zdroj financovania: **65.170,50 EUR** - dotácia EPFRV
21.723,50 EUR – ŠR
16.382,80 – vlastné zdroje

Názov projektu: „Úprava verejného priestranstva s vytvorením oddychovej plochy v obci Komoča – II. etapa“

Rozpočtové náklady : **6.076,- EUR**
Zdroj financovania: **4.750,- EUR** dotácia z Environmentálneho fondu v rámci Programu obnovy dediny – Zelená dedina.
1.326,- EUR – spoluúčasť obce.

Názov projektu: „Stretnutie tradícií a kultúr v minulosti a v prítomnosti“

Rozpočtové náklady : **9.938,- EUR**
Zdroj financovania: **9.938,- EUR** Dotácia zo zdrojov ERDF

ROK 2014

Názov projektu: „Obnova centrálného parku v Komoči“

Rozpočtové náklady : **6.252,78 EUR**
Zdroj financovania: **4.748,84 EUR** dotácia z Environmentálneho fondu v rámci Programu obnovy dediny – Zelená dedina.
1.503,94 EUR – spoluúčasť obce.

ROK 2013

Názov projektu: „Obstaranie nájomných bytov“

Rozpočtové náklady : **280.199,40 EUR**
Zdroj financovania: **193.590,- EUR** dotácia MVRR-ROP
82.972,80 EUR ŠFRB
3.636,60 EUR vlastné zdroje

Názov projektu: „Obstaranie technickej vybavenosti k nájomným bytom“

Rozpočtové náklady : **20.016,- EUR**
Zdroj financovania: **9.880,- EUR** dotácia
10.136,- EUR VZ

Názov projektu: „Oco, mama, sestra, brat, poďme sa všetci spolu hrať“ /ihrisko – loď/

Rozpočtové náklady : **2.500,- EUR**
Zdroj financovania: **2.500,- EUR** dotácia “Nadácia pre deti Slovenska“

ROK 2012

Názov projektu: „ Komoča – obnova a oprava odvodňovacích jarkov “

Rozpočtové náklady : **22.186,13 EUR**

Zdroj financovania: **21.129,- EUR** dotácia z Environmentálneho fondu
1.057,13 EUR – spoluúčasť obce

Názov projektu: „ Nové služby v obci Komoča prostredníctvom úpravy nevyužívaného objektu školy“ s účelovým určením na stavebnú rekonštrukciu.

Rozpočtové náklady : **20.017,68 EUR**

Zdroj financovania: **10.000,- EUR** dotácia z rozpočtovej rezervy - Úrad vlády SR
10.017,68 EUR – spoluúčasť obce

ROK 2009

Názov projektu: „ Rekonštrukcia kultúrneho domu - Komoča “

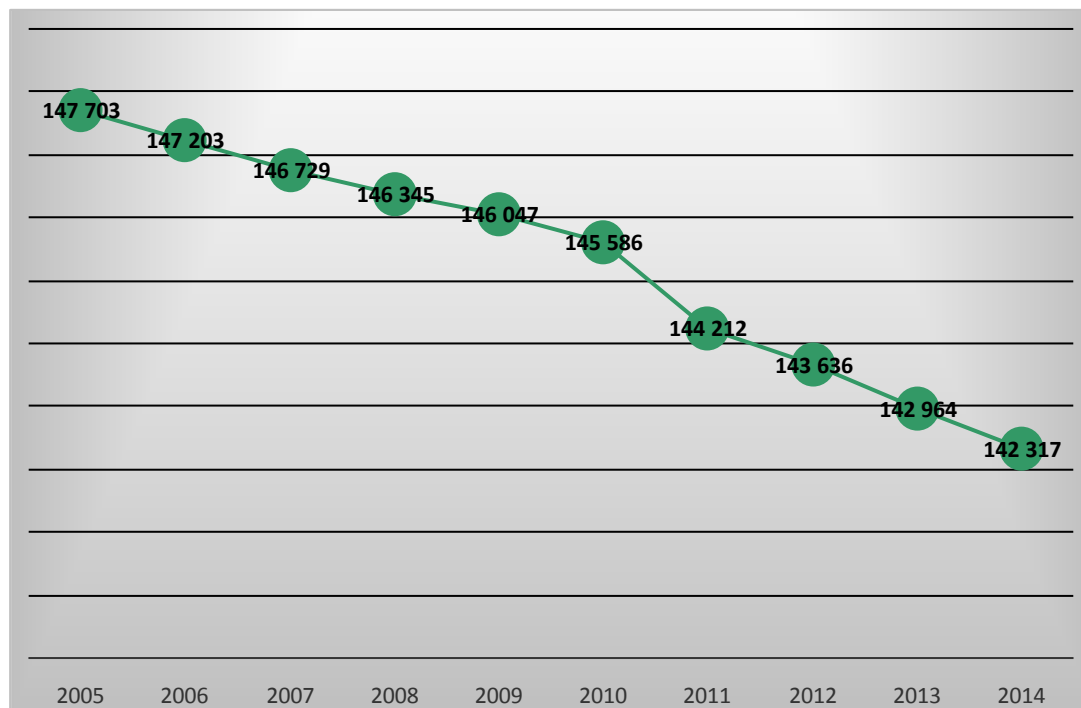
Rozpočtové náklady : **305.471,03 EUR**

Zdroj financovania: **229.103,27 EUR** dotácia z EPFRV
76.367,76 EUR – ŠR

A.II Analýza vonkajšieho prostredia

Okres Nové Zámky je okres v Nitrianskom kraji na Slovensku. Má rozlohu 1 347,06 km², žije tu 142 964 obyvateľov (ŠÚ SR, 2014) a priemerná hustota zaľudnenia je 106 obyvateľov na km². Správne sídlo okresu je mesto Nové Zámky. V okrese sa nachádzajú 3 mestá (Nové Zámky, Štúrovo a Šurany) a 59 obcí.

Vývoj počtu obyvateľov okresu Nové Zámky, 2005-2014



Zdroj: ŠÚ SR, 2015

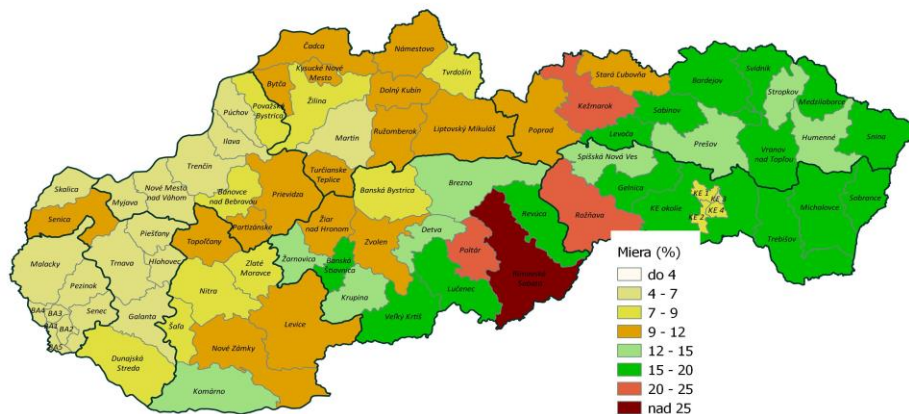
Počet obyvateľov v okrese Nové Zámky neustále klesá. V roku 2012 tu žilo 143 636 obyvateľov, čo je o 672 viac než v roku 2013. V prevahe sú naďalej ženy. Saldo migrácie sa tiež dostalo do záporných čísiel: v roku 2012 -24 a v roku 2013 -71.

Okres bojuje s vysokou mierou nezamestnanosti.

Tab. 39: Miera evidovanej nezamestnanosti na rôznych úrovniach

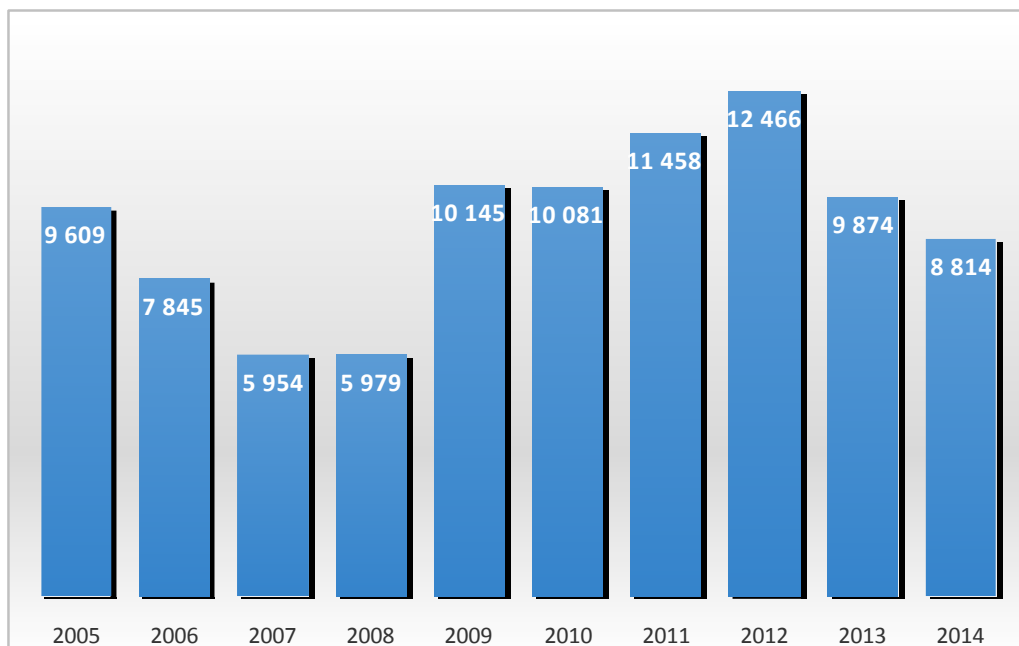
Miera evidovanej nezamestnanosti, december 2015, %	
Okres Nové Zámky	10,16
Nitriansky kraj	9,71
Slovenská republika	10,63

Zdroj: ÚPSVR, 2015



Počet nezamestnaných v okrese Nové Zámky sa v roku 2013 veľmi výrazne znížil, a to až o 2 292 osôb (r. 2012/12 166, r. 2013/9 874). Miera evidovanej nezamestnanosti spolu je na rovnakej úrovni s priemerom Nitrianskeho samosprávneho kraja (NZ-12,49 %, NSK- 12,52 %), avšak v porovnaní so SR (13,5 %) sa vykazujú nižšie hodnoty. Priemerná hrubá nominálna mzda klesla oproti roku 2012 (713 €) o 23 €, V SR (r. 2012/881 €, r. 2013/891 €) sa mzda zvýšila o 10 € a v NSK (r. 2012/783 €, r. 2013/782 €) sa znížila o 1 €. Za priemerom SR zaostáva okres NZ o 201 € a za priemerom NSK zaostáva o 92 €.

Vývoj počtu evidovaných nezamestnaných v okrese Nové Zámky, 2005-2014



Zdroj: ŠÚ SR, 2015

Obyvatelia okresu Nové Zámky dochádzajú za prácou aj do okolitých okresov a do susedného Maďarska. Prihraničný priemyselný park (mesto Komárom) síce ponúka podstatne menej pracovných príležitostí v oblasti výroby spotrebnej elektroniky, mobilných telefónov a komponentov do automobilov, ako to bolo po minulé roky, ale vznikli nové pracovné príležitosti v mestách Győr, Tatabánya, Tata, Mór. Z regiónu Kolárovo si občania našli pracovné uplatnenie vo firme Samsung Galanta, tento zamestnávateľ zabezpečuje dopravu svojich zamestnancov.

Nepriaznivým sa javí vývoj v štruktúre uchádzačov o zamestnanie podľa dosiahnutého stupňa vzdelania, najmä podľa dĺžky evidencie. Uchádzači vo veku 50 rokov a viac tvoria až 36% všetkých uchádzačov o zamestnanie, sú ťažko umiestniteľní, nakoľko trh práce v regióne vyžaduje flexibilnú pracovnú silu. Zo strany zamestnávateľov je záujem o mladých ľudí, ktorí sa dokážu prispôbiť novým technológiám a častým zmenám vo výrobnom procese.

Priame zahraničné investície na obyvateľa v okrese Nové Zámky v roku 2012 výrazne vzrástli. Kým v roku 2011 bola ich hodnota iba 991 €, v roku 2012 to bolo až 1 356 €. Je to nárast o 365 €, čo v relatívnom vyjadrení znamená cca 37 %. Priemerný nárast PZI na obyvateľov v SR bol v tom istom čase cca 7 %.

V najväčšej miere je zastúpené odvetvie ostatných služieb (10,7 %) a obchod a doprava (37,6 %), čo je asi dané polohou okresu a blízkosťou hraníc. Menšiu skupinu tvorí priemysel (10,5 %) a stavebníctvo (6,7 %). Najmenej je zastúpené odvetvie poľnohospodárstva (4,5 %). Počet podnikov v okrese Nové Zámky neustále rastie. Kým v roku 2012 ich bolo 3 128 v roku 2013 ich bolo už 3 677. To je nárast až o 549 podnikov. V rámci fyzických osôb podnikateľov je situácia opačná. V roku 2012 ich bolo 8 929 a v roku 2013 ich počet klesol na 8 787.

Obyvatelia okresu Nové Zámky vyprodukovali v roku 2013 330,6 kg komunálneho odpadu na osobu. Je to o 0,6 kg menej ako v roku 2012. Množstvo zhodnoteného komunálneho odpadu bolo 30,6 kg čo je o 1,4 kg menej než v roku 2012. Hodnota tuhých emisií sa z roku 2011 (607,9 t) nepatrne znížila v roku 2012 na 606,8 t.

Tab. 40: Vybrané ukazovatele okresu Nové Zámky

Okres Nové Zámky, Nitriansky kraj	rok			
Vybrané ukazovatele demografického charakteru	2010	2011	2012	2013
Počet obyvateľov k 31. 12. spolu	145 586	144 212	143 636	142 964
Z toho mužov	70 361	69 764	69 525	69 251
Z toho žien	75 225	74 448	74 111	73 713
Predproduktívny vek - EU (0 - 14)	19 161	18 829	18 571	18 335
Produktívny vek - EU (15 - 64)	105 756	104 351	103 673	102 739
Poproduktívny vek - EU (65 - 100+)	20 669	21 032	21 392	21 890
Celkový prírastok obyvateľstva	-461	-316	-576	-672
Saldo migrácie	5	24	-24	-71
Stredná dĺžka života pri narodení muži	70	70	71	71
Stredná dĺžka života pri narodení ženy	78	78	79	79
Vybrané ukazovatele sociálneho charakteru				
Nezamestnaní spolu	10 081	11 458	12 166	9 874
Miera evidovanej nezamestnanosti spolu	12	15	15	12
Miera evidovanej nezamestnanosti mužov	11	13	13	10
Miera evidovanej nezamestnanosti žien	14	17	18	15
Domový a bytový fond a technická vybavenosť				
Dokončené byty	331	225	201	291
Podiel obyvateľov v domoch napojených na verejnú kanalizačnú sieť	43,82	42,83	43,2	43,51
Podiel obyvateľov zásobovaných vodou z verejných vodovodov	97,12	91,01	91,19	91,56
Vybrané ukazovatele ekonomického charakteru				
Priemerná hrubá nominálna mzda zamestnanca podľa VZ o štruktúre miezd v €	643	676	713	690
Priame zahraničné investície v €	155 747 000	142 850 000	194 797 000	
PZI na obyvateľa v €	1 070	991	1 356	
Vybrané ukazovatele organizačnej štruktúry hospodárstva				
Podniky	2 674	2 863	3 128	3 677
Fyzické osoby - podnikatelia	9 424	9 069	8 929	8 787
Životné prostredie				
Produkcia tuhých emisií v t	563,8	607,9	606,8	
Množstvo komunálneho odpadu (kg/obyv.)	359,46	354,2	331,2	330,6
Množstvo zhodnoteného kom. odpadu (kg./obyv.)	18,71	33,6	32	30,6

Zdroj: ŠÚ SR, 2014

STEEP analýza (analýza externého prostredia)

STEEP analýza pomôže získať obraz o sociálnom, technologickom, ekonomickom, ekologickom, politickom a hodnotovom prostredí, ktoré vplývajú na rozvoj obce.

Sociálne	Technologické	Ekonomické	Ekologické	Politické	Hodnoty
Starnutie obyvateľstva, rastúci záujem o sociálne služby	Úroveň technológie	Nové trhy	Dobrá stav životného prostredia	Politika vlády SR v hospodárskej, sociálnej a environmentálnej oblasti	Zmena postojov k lokálnemu rozvoju
Zmena životného štýlu, spotrebných zvykov	Dostupná technológia a využívaná technológia	Nové príležitosti v oblasti priemyslu a služieb	Možnosti tvorby životného prostredia	Štandardy na politickej scéne	Organizačná kultúra
Zmeny postojov a správania - aktívny tretí sektor	Technológia využívaná obyvateľmi, podnikateľmi	Možné finančné zdroje	Politika životného prostredia	Legislatíva	Tímová spolupráca
Móda	Kontakt s obyvateľmi prostredníctvom technológie	Vplyv daňovej politiky	Podpora obnovy životného prostredia	Zmena vlády ako výsledok volieb	Osobné hodnoty

Operačné programy v rokoch 2014-2020

Slovensko bude čerpať Európske štrukturálne a investičné fondy prostredníctvom 6 základných operačných programov:

- **OP Integrovaný regionálny operačný program (OR IROP)**
- **OP Ľudské zdroje (OP ĽZ)**
- **OP Kvalita životného prostredia (OP KŽP)**
- **OP Integrovaná infraštruktúra (OP II)**
- **OP Výskum a inovácie (OP VaI)**
- **OP Efektívna verejná správa (OP EVS)**

Samostatným režimom sa budú riadiť programy, ktoré sú implementované na základe špecifických usmernení Európskej komisie:

- **Technická pomoc**
- **Program rozvoja vidieka SR 2014-2020**

Opis základných prioritných osí **Integrovaného regionálneho operačného programu** na obdobie 2014-2020:

- Prioritná os č. 1: Bezpečná a ekologická doprava v regiónoch
- Prioritná os č. 2: Ľahší prístup k efektívnym a kvalitnejším verejným službám

- Prioritná os č. 3: Mobilizácia kreatívneho potenciálu v regiónoch
- Prioritná os č. 4: Zlepšenie kvality života v regiónoch s dôrazom na životné prostredie
- Prioritná os č. 5: Miestny rozvoj vedený komunitou

Stratégia Operačného programu **Ludské zdroje** vychádza z Národného programu reforiem SR, ktorý definuje opatrenia na posilňovanie ekonomického rastu a zamestnanosti Slovenskej republiky. Tieto opatrenia prispievajú k naplneniu národných cieľov, ktoré sú v súlade so stratégiou Európa 2020. V oblasti vzdelávania, zamestnanosti a sociálneho začlenenia boli pre Slovenskú republiku zadefinované nasledujúce ciele:

- zlepšiť kvalitu základného vzdelávania, najmä zvýšením úrovne znalostí a zručností žiakov na priemerný počet bodov 505 v prieskume OECD – PISA 2018 (v roku 2012 472 bodov),
- dosiahnuť, aby najmenej 40% ľudí vo veku 30 – 34 rokov malo ukončené vysokoškolské alebo ekvivalentné vzdelanie (v roku 2011 23,4%),
- udržať podiel ľudí, ktorí predčasne ukončujú školskú dochádzku, pod 6% do roku 2020 (v roku 2013 6,3%),
- zvýšiť mieru zamestnanosti obyvateľov vo veku 20 – 64 rokov na 72% do roku 2020 (zo 65% v rokoch 2011 a 2012),
- znížiť podiel populácie ohrozenej chudobou a sociálnym vylúčením na 17,2% do roku 2020 (z 20,5% v roku 2012).

Opis základných prioritných osí Operačného programu **Ludské zdroje** na programové obdobie 2014 – 2020:

- Prioritná os 1: Vzdelávanie
- Prioritná os 2: Zamestnanosť
- Prioritná os 3: Sociálne začlenenie
- Prioritná os 4: Integrácia marginalizovaných rómskych komunít
- Prioritná os 5: Technická vybavenosť v obciach s prítomnosťou marginalizovaných

rómskych komunít

Globálnym cieľom **Operačného programu Kvalita životného prostredia** je podporiť trvalo udržateľné a efektívne využívanie prírodných zdrojov, zabezpečujúce ochranu životného prostredia, aktívnu adaptáciu na zmenu klímy a podporu energeticky efektívneho nízkouhlíkového hospodárstva.

Opis základných prioritných osí Operačného programu **Kvalita životného prostredia** na obdobie 2014 – 2020:

Prioritná os 1: Udržateľné využívanie prírodných zdrojov prostredníctvom rozvoja environmentálnej infraštruktúry

Prioritná os 2: Adaptácia na nepriaznivé dôsledky zmeny klímy so zameraním na ochranu pred povodňami

Prioritná os 3: Podpora riadenia rizík, riadenia mimoriadnych udalostí a odolnosti proti mimoriadnym udalostiam ovplyvneným zmenou klímy

Prioritná os 4: Energeticky efektívne nízkouhlíkové hospodárstvo vo všetkých sektoroch

Opis 7. opatrenia **Programu rozvoja vidieka SR** na obdobie 2014-2020:

Základné služby a obnova dedín vo vidieckych oblastiach

A.III Zhodnotenie súčasného stavu územia

Vyhodnotenie prieskumu verejnej mienky

Prieskum verejnej mienky bol vykonaný v roku 2015. V rámci prieskumu bola oslovená každá domácnosť obce Komoča. Vyplnením krátkeho dotazníka občania mohli vyjadriť svoj názor, napísať svoje pripomienky, návrhy k plánu budúceho rozvoja obce s cieľom zlepšenia kvality života v obci. Občania mali možnosť vyplniť dotazníky elektronicky alebo papierovou formou, boli oznámení o prieskume v miestnych médiách a na stretnutiach. Pre starších občanov boli rozdane vytlačené dotazníky pomocou obecných úradov, mladí to vyplnili väčšinou elektronicky. Občania vyplnené dotazníky mohli odovzdať na obecnom úrade.

V rámci prieskumu sme položili 13 otázok, v ktorých sme občanov žiadali na vyjadrenie názorov na súčasnú situáciu a o návrhy na riešenie aktuálnych problémov. Skupina otázok na prípravu problémovej analýzy sa týkala konkrétnych návrhov na zlepšenie života v nasledujúcich oblastiach:

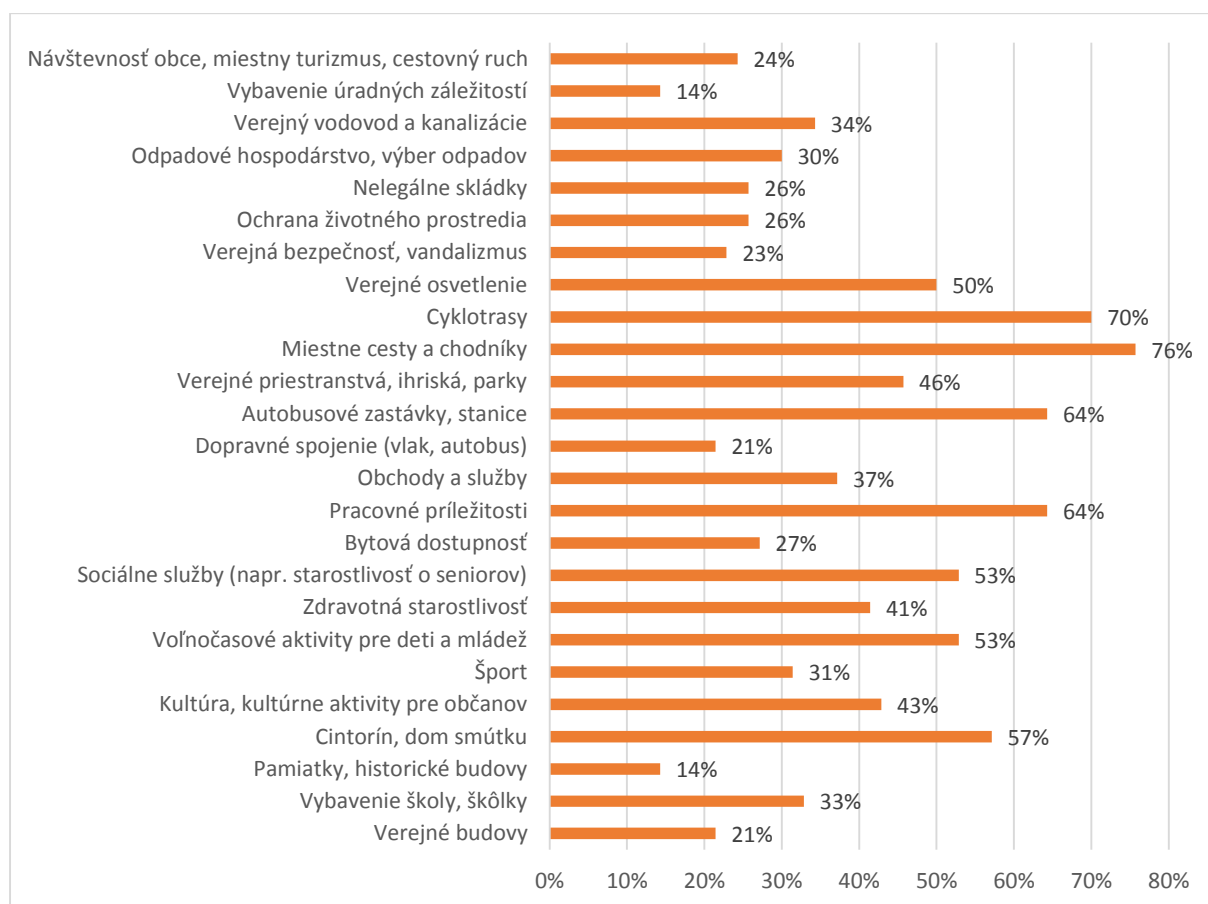
- rozvoj hospodárstva
- verejné služby (školsťvo, zdravotníctvo, sociálne veci)
- využitie voľného času (možnosti športovania, zábavy a kultúrneho vyžitia)
- ochrana životného prostredia
- infraštruktúra

Analýza respondentov

Dotazník vyplnilo 70 respondentov.

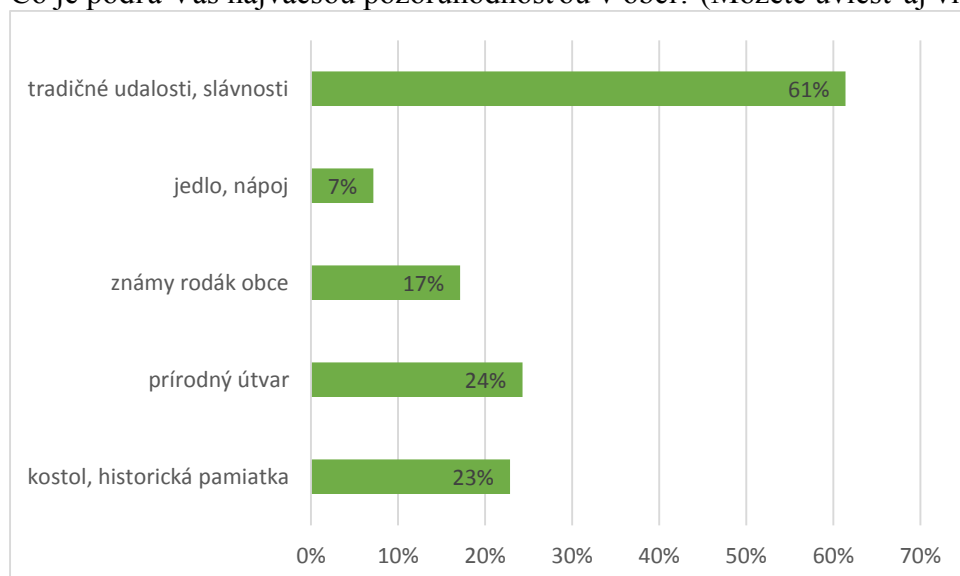
Parametre respondentov		
	Absolútne	Percentuálne
Pohlavie		
žena	39	58%
muž	31	42%
Vek		
do 20 rokov	5	7%
21-30 rokov	27	39%
31-40 rokov	17	24%
41-50 rokov	13	19%
51-60 rokov	5	7%
nad 60 rokov	3	4%
Ekonomická pozícia		
zamestnanec	45	64%
podnikateľ	7	10%
študent	11	16%
dôchodca	3	4%
nezamestnaný	3	4%
iná	1	1%

V prvej otázke sme sa pýtali, ktoré zo zadaných oblastí je podľa názoru respondentov potrebné v obci čo najskôr riešiť a rozvíjať.

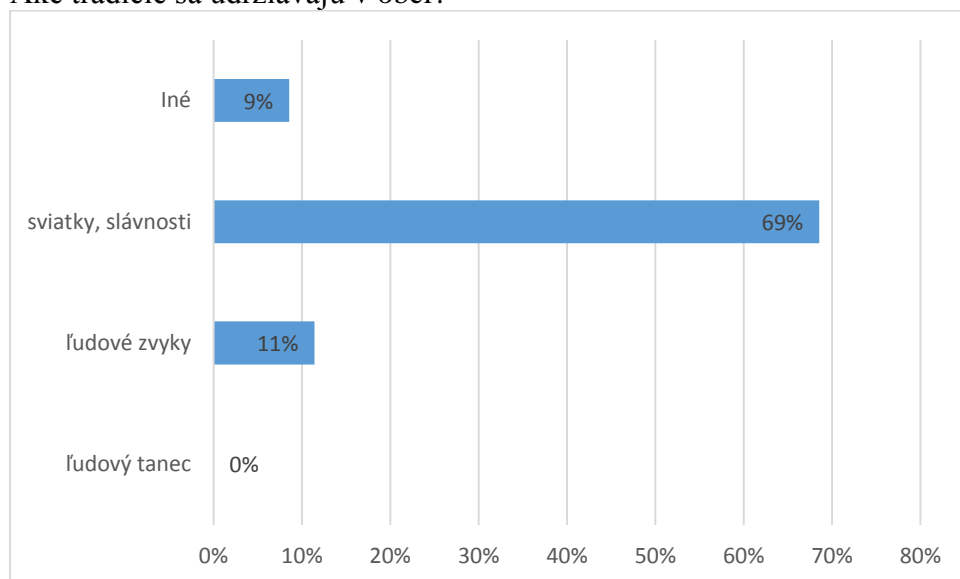


75

Čo je podľa Vás najväčšou pozoruhodnosťou v obci? (Môžete uviesť aj viac možností.)



Aké tradície sa udržiavajú v obci?



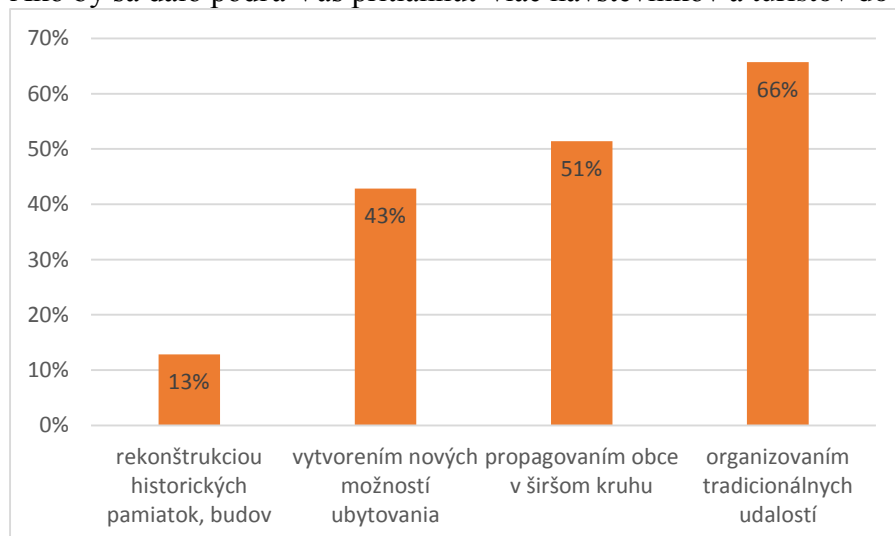
Aké ľudové remeslá sa zachovali a pestujú sa na vysokej úrovni v obci?

- ručné práce
- včelárstvo,
- záhradkárstvo, rastlinná výroba

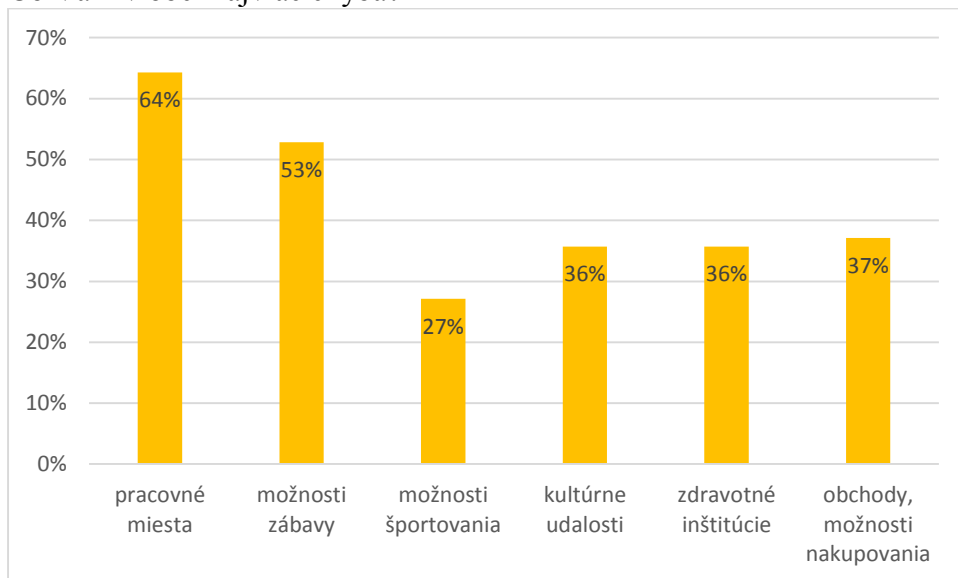
Aké obchody a služby v obci Vám chýbajú?

- lekáreň,
- drogéria, bankomat
- reštaurácia, rozličný tovar, cukráreň
- oblečenie a obuv
- čerpacia stanica
- pohostinstvo

Ako by sa dalo podľa Vás pritaiahnuť viac návštevníkov a turistov do obce?



Čo Vám v obci najviac chýba?



Vaše námety, poznámky na zlepšenie života v obci:

- lekáreň, pracovné príležitosti, podpora podnikateľov, fórum obyvateľov
- možnosti športovania, zábavy
- pracovné príležitosti

SWOT analýza potenciálu rozvoja obce

Analýza rozvojového potenciálu obce Komoča formou SWOT analýzy je spracovaná na základe auditu rozvojových zdrojov obce. Analýza sa dotýka 4 oblastí: **1.** Poloha, prírodné pomery, životné prostredie **2.** Bytový fond, technická infraštruktúra **3.** Ľudské zdroje, trh práce, školstvo, zdravotníctvo, sociálna oblasť, šport, kultúra **4.** Hospodárstvo, ekonomický rozvoj.

Poloha, prírodné pomery, životné prostredie

Silné stránky	Slabé stránky
<ul style="list-style-type: none">• dobrá geografická poloha vzhľadom k rozvojovým pólom Bratislava, Budapešť, Nitra, Nové Zámky, Komárno, Komárom• dobrá geografická poloha vzhľadom k európskemu dopravnému multimodálnemu koridoru č. IV• veľmi priaznivé prírodné podmienky pre rozvoj multifunkčného poľnohospodárstva a cestovného ruchu• prírodné lokality s významnými estetickými a biologickými hodnotami	<ul style="list-style-type: none">• vysoký podiel ornej pôdy na úkor lesných a trv. trávnych porastov - intenzívne využívaná poľnohospodárska pôda (veľké bloky parciel ornej pôdy)• zaťaženosť životného prostredia obce vysoko frekventovanou cestnou dopravou na ceste II/563
Príležitosti	Ohrozenia
<ul style="list-style-type: none">• zlepšenie komunikačného prepojenia obce smerom na Komárno a Nové Zámky• zintenzívnenie cezhraničnej spolupráce, ako aj spolupráce s okolitými obcami• využitie prírodného potenciálu cestovného ruchu• zvýšenie ekologickej stability územia – uplatnenie princípov trvalo udržateľného rozvoja v ďalšom rozvoji územia• realizovanie projektov zameraných na zlepšenie stavu životného prostredia vo všetkých jeho zložkách	<ul style="list-style-type: none">• stagnácia už nadviazanej lokálnej, regionálnej, ako aj medzinárodnej spolupráce, resp. nenadviažu sa nové partnerské vzťahy• znižovanie ekologickej stability krajiny v dôsledku intenzívneho sa stresových faktorov (vysoko intenzívna poľnohospodárska výroba, znečisťovanie prírody vplyvom rozvoja dopravy)

Bytový fond, technická infraštruktúra

Silné stránky	Slabé stránky
<ul style="list-style-type: none">• dokončená ČOV• separovaný zber odpadu• dobré pokrytie obce GSM signálom• dostupnosť širokopásmového internetu	<ul style="list-style-type: none">• vysoký priemerný vek bytového fondu• zlý technický stav miestnych komunikácií• absencia kanalizácie
Príležitosti	Ohrozenia
<ul style="list-style-type: none">• zabezpečenie stavebných pozemkov pre individuálnu bytovú výstavbu• vybudovanie kanalizácie• rekonštrukcia miestnych komunikácií• výstavba cyklistických chodníkov a cyklotrás• vytvorenie podmienok pre rozvíjanie a skvalitnenie bytového fondu obce	<ul style="list-style-type: none">• nedostatok finančných prostriedkov na ďalšie skvalitnenie technickej infraštruktúry• nevybudovanie kanalizácie• zhoršenie kvality miestnych komunikácií z dôvodu nedostatku financií na ich údržbu

Ludské zdroje, trh práce, školstvo, zdravotníctvo, sociálna oblasť, šport, kultúra

Silné stránky	Slabé stránky
<ul style="list-style-type: none"> • multikulturálny ráz obyvateľstva a dobré skúsenosti s multietnickým spoložitím • dobrá perspektíva vzniku nových pracovných príležitostí v obci i blízkom meste Nové Zámky • potenciál nových zdrojov zamestnanosti v sektore služieb cestovného ruchu • dobrá spolupráca obecnej samosprávy s aktérmi lokálneho života • vysoká angažovanosť obce o spoluprácu s ďalšími obcami v riešení spoločných problémov • existencia dobrej technickej kultúrnej infraštruktúry (káblova televízia, miestne noviny) • kvalitné športové zariadenia pre deti i dospelých • je zriadená stála výstava v pamätnej izbe Lukáča Pála 	<ul style="list-style-type: none"> • nepriaznivá veková štruktúra obyvateľstva • vysoká mortalita obyvateľstva • nevyhovujúca vzdelanostná úroveň obyvateľstva - nízky podiel obyvateľstva s vysokoškolským vzdelaním • vysoká miera nezamestnanosti • vysoký podiel dlhodobo nezamestnaných • zlý technický stav budovy materskej školy
Príležitosti	Ohrozenia
<ul style="list-style-type: none"> • rozvoj cestovného ruchu a multifunkčného poľnohospodárstva – kladný vplyv na tvorbu nových pracovných miest • obnovenie a rozvíjanie tradičných remesiel - tvorba nových pracovných miest • rozvoj celoživotného učenia ako záruky rozvoja adaptability pracovnej sily • zvýšenie starostlivosti o starých obyvateľov obce • výstavba nových športových zariadení pre deti i dospelých • zriadenie obecného múzea 	<ul style="list-style-type: none"> • pretrvávajúca nepriaznivá veková štruktúra obyvateľstva a výraznejšie starnutie populácie • odchod mladých a vzdelaných ľudí z obce z dôvodu chýbajúcich perspektív v obci, ako aj v jej mikropriestore • apatia nezamestnaných - pasívne zotrvávanie v sociálnej sieti • rast marginalizácie, vytlačanie čoraz väčšieho počtu rizikových skupín účastníkov z trhu práce a prehĺbenie sociálnej exklúzie • nedostatok finančných prostriedkov na rozvoj sociálnej infraštruktúry

Hospodárstvo, ekonomický rozvoj

Silné stránky	Slabé stránky
<ul style="list-style-type: none"> • priaznivé prírodné podmienky pre vidiecky cestovný ruch a vodnú turistiku • priaznivé podmienky pre multifunkčné poľnohospodárstvo – tradícia podnikania v poľnohospodárstve • vysoká iniciatívnosť obecnej samosprávy v urýchlí ekonomického rozvoja obce 	<ul style="list-style-type: none"> • nízka efektívnosť poľnohospodárskej výroby • zastaranosť technického vybavenia, strojov a zariadení v poľnohospodárskych podnikoch - nedostatočná kapitálová vybavenosť agropodnikov • nízka úroveň materiálo-technickej základne cestovného ruchu • absencia tradície cestovného ruchu
Príležitosti	Ohrozenia
<ul style="list-style-type: none"> • zvyšujúci záujem o eko- a bioprodukty • rozvoj nepotravinárskeho poľnohospodárstva - diverzifikácia tradičných činností poľnohospodárskych subjektov • skvalitnenie služieb, resp. vybudovanie nových služieb cestovného ruchu v obci • rozvoj spolupráce subjektov hospodárskeho života • efektívne využitie podporných programov na rozvoj obce 	<ul style="list-style-type: none"> • znehodnocovanie prírodného agropotenciálu územia • nerozvíjanie marketingu územia a úrovne poskytovaných služieb cestovného ruchu • nezáujem o turistické produkty obce i regiónu • implementácia investičných programov bez rešpektovania princípov trvalo udržateľného rozvoja

Kľúčové disparity a hlavné faktory rozvoja

Kľúčové disparity

- Starnúca populácia
- Málo pracovných príležitostí a nízke príjmy obyvateľov
- Vysoká miera nezamestnanosti
- Nedostatok priemyselných podnikov vytvárajúcich pracovné miesta
- Nevyužívanie prírodného potenciálu mesta v oblasti cestovného ruchu pre vytváranie turistických produktov a služieb
- Nízka úroveň kvality verejnej infraštruktúry a služieb
- Nízka kvalita miestnych komunikácií a chodníkov
- Nedostatočne rozvinutá sieť cyklistických chodníkov v meste a jeho regióne
- Nízka kvalita základných a doplnkových služieb CR a vidieckeho turizmu

80

Hlavné faktory rozvoja

- + Využitie výhodných polohových a prírodných podmienok mesta
- + Bohatý prírodný, kultúrny a historický potenciál pre rozvoj cestovného ruchu
- + Výstavba nájomných bytov a výmera stavebných pozemkov
- + Nárast počtu nových pracovných príležitostí a zvýšenie príjmov obyvateľstva
- + Skvalitnenie životného prostredia – rozšírenie a revitalizácia verejnej zelene a oddychových zón
- + Zachovanie kultúrno-historického dedičstva
- + Rekonštrukcia verejných budov a zníženie ich energetickej náročnosti
- + Zvýšenie dostupnosti sociálnych služieb
- + Vytvorenie podmienok pre poskytovanie kvalitnejších verejných služieb
- + Rozvoj ľudských zdrojov a spoločenského života
- + Fondy EÚ a národné zdroje na podporu hospodárskeho rozvoja mesta a podporu podnikateľov
- + Trendy v cestovnom ruchu – zvýšený záujem o vidiecku turistiku, cykloturistiku, vodnú turistiku, agroturistiku
- + Rekonštrukcia miestnych komunikácií, budovanie cyklistických chodníkov
- + Vytvorené podmienky pre separáciu a likvidáciu odpadov
- + Využívanie obnoviteľných zdrojov energie na vykurovanie verejných budov
- + Likvidácia čiernych skládok odpadu
- + Využitie zdrojov z EŠIF na realizáciu investičných a neinvestičných projektov

B – Strategická časť

Strategická časť obsahuje stratégiu rozvoja obce pri zohľadnení jeho vnútorných špecifik a určí hlavné ciele a priority rozvoja obce pri rešpektovaní princípov regionálnej politiky v záujme dosiahnutia vyváženého udržateľného rozvoja územia.

Pri spracovaní tohto dokumentu boli plno akceptované najvýznamnejšie rozvojové dokumenty týkajúce sa územia obce – Partnerská dohoda Slovenskej republiky na roky 2014-2020, ako aj s Národná stratégia regionálneho rozvoja SR (schválený uznesením Vlády SR č. 222 zo 14. mája 2014), Koncepcia územného rozvoja Slovenska 2001 (KURS 2001), Program hospodárskeho a sociálneho rozvoja Nitrianskeho samosprávneho kraja na roky 2012-2018, Územný plán Nitrianskeho samosprávneho kraja, Regionálna inovačná stratégia NSK na roky 2014-2020, Stratégia rozvoja vidieka NSK 2009-2015, Integrovaná stratégia rozvoja územia Miestna akčná skupina Združenie Dolný Žitný ostrov, ako aj zákon č. 539/2008 Z.z. o podpore regionálneho rozvoja.

81

Zákon č. 539/2008 Z.z. o podpore regionálneho rozvoja definuje Program hospodárskeho rozvoja a sociálneho rozvoja obce nasledovne v § 8:

- (1) Program hospodárskeho rozvoja a sociálneho rozvoja obce je strednodobý rozvojový dokument, ktorý je vypracovaný v súlade s cieľmi a prioritami ustanovenými v národnej stratégii a zohľadňuje ciele a priority ustanovené v programe hospodárskeho rozvoja a sociálneho rozvoja vyššieho územného celku, na území ktorého sa obec nachádza, a je vypracovaný podľa záväznej časti územnoplánovacej dokumentácie obce.
- (2) Vypracovanie programu hospodárskeho rozvoja a sociálneho rozvoja obce zabezpečuje obec pri uplatnení partnerstva.
- (3) Program hospodárskeho rozvoja a sociálneho rozvoja obce pozostáva z analyticko-strategickej časti a programovej časti.
- (4) Analyticko-strategická časť obsahuje najmä
 - a) súhrnnú geografickú, kultúrno-historickú a sociálno-ekonomickú charakteristiku obce a charakteristiku stavu vybavenosti a obsluhy územia obce,
 - b) hodnotenie a analýzu hospodárskej situácie, sociálnej situácie, environmentálnej situácie a situácie v oblasti kultúry a vybavenosti a obsluhy územia obce,
 - c) analýzu väzieb strategických dokumentov v oblasti regionálneho rozvoja s územím obce,
 - d) určenie rozvojového potenciálu a limitov rozvoja územia obce, definovanie podmienok udržateľného rozvoja obce,
 - e) stratégiu rozvoja obce, pri zohľadnení jej vnútorných špecifik, ktorá určí hlavné smery, priority a ciele rozvoja obce,
 - f) analýzu finančných potrieb a možností financovania programu hospodárskeho rozvoja a sociálneho rozvoja obce.
- (5) Programová časť obsahuje najmä
 - a) zoznam opatrení a aktivít na zabezpečenie realizácie programu hospodárskeho rozvoja a sociálneho rozvoja obce,
 - b) inštitucionálne zabezpečenie a organizačné zabezpečenie realizácie programu hospodárskeho rozvoja a sociálneho rozvoja obce,
 - c) finančné zabezpečenie jednotlivých opatrení a aktivít, inštitucionálnej a organizačnej stránky realizácie programu hospodárskeho rozvoja a sociálneho rozvoja obce,
 - d) systém monitorovania a hodnotenia plnenia programu hospodárskeho rozvoja a sociálneho rozvoja obce s ustanovením merateľných ukazovateľov,
 - e) časový harmonogram realizácie programu hospodárskeho rozvoja a sociálneho rozvoja

obce.

(6) Aktualizácia programu hospodárskeho rozvoja a sociálneho rozvoja obce sa vypracúva podľa potreby.

(7) Program hospodárskeho rozvoja a sociálneho rozvoja obce a jeho aktualizáciu schvaľuje obecné zastupiteľstvo.

(8) Schválenie programu hospodárskeho rozvoja a sociálneho rozvoja obce a príslušnej územnoplánovacej dokumentácie, ak jej spracovanie vyžaduje osobitný predpis,⁸⁾ je podmienkou na predloženie žiadosti obce o poskytnutie finančného príspevku zo štátneho rozpočtu a z doplnkových zdrojov podľa § 4 ods. 2.

Pôsobnosť obcí pri podpore regionálneho rozvoja zákon č. 539/2008 Z. z. o podpore regionálneho rozvoja definuje nasledovne v § 12:

Obec vo svojej pôsobnosti na účely podpory regionálneho rozvoja

a) analyzuje a hodnotí úroveň rozvoja svojho územia a jeho častí, zabezpečuje jeho trvalo udržateľný hospodársky rozvoj, sociálny rozvoj a územný rozvoj,

b) zabezpečuje a koordinuje vypracovanie a realizáciu programu hospodárskeho rozvoja a sociálneho rozvoja obce, pravidelne ho monitoruje a každoročne vyhodnocuje jeho plnenie, zabezpečuje súlad programu hospodárskeho rozvoja a sociálneho rozvoja obce s územnoplánovacou dokumentáciou, ak jej spracovanie vyžaduje osobitný predpis,

c) spolupracuje s vyšším územným celkom, na území ktorého sa obec nachádza, na príprave a realizácii programu hospodárskeho rozvoja a sociálneho rozvoja vyššieho územného celku a na účely evidencie poskytuje vyššiemu územnému celku program hospodárskeho rozvoja a sociálneho rozvoja obce,

d) podieľa sa na plnení úloh, ktoré súvisia so zameraním podpory regionálneho rozvoja podľa § 3, v spolupráci s ministerstvom a ostatnými sociálno-ekonomickými partnermi, ktorí sa nachádzajú na území obce,

e) vytvára podmienky na vznik a rozvoj územnej spolupráce a partnerstiev,

f) spolupracuje s ďalšími obcami, regiónmi a územnými celkami alebo s orgánmi iných štátov, ktoré plnia funkcie územnej samosprávy,

g) podporuje rozvoj podnikateľských aktivít potrebných na rozvoj obce.

Stratégia, priority a ciele Partnerskej dohody Slovenskej republiky na roky 2014-2020 budú implementované prostredníctvom operačných programov v rámci jednotlivých cieľov politiky EÚ. Program hospodárskeho a sociálneho rozvoja obce Komoča zohľadňuje možnosti získavania zdrojov z operačných programov na roky 2014-2020. Podľa cieľov politiky Európskej únie obec Komoča leží v NUTS 2 regióne, ktorý spadá pod kategórie menej rozvinuté regióny (HDP na obyvateľa < 75 % priemeru EÚ-27). Európska územná spolupráca, v rámci ktorej pre riešené územie veľký význam má cezhraničná spolupráca implementovaná prostredníctvom operačného programu Program cezhraničnej spolupráce Maďarsko – Slovenská republika 2014-2020. Tento programový dokument plne zohľadňuje horizontálne priority, ktoré sú svojím charakterom a vplyvmi prierezovými témami všetkých priorít a budú rešpektované pri každom projekte/skupine projektov operačných programov, bez ohľadu na podporovanú tému alebo územie.

PHSR Nitrianskeho samosprávneho kraja definuje nasledovnú rozvojovú víziu pre kraj: *„Nitriansky kraj bude dynamicky sa rozvíjajúci región využívajúci exogénne aj endogénne rozvojové zdroje. Hospodárstvo bude založené na moderných technológiách produkujúcich výrobky s vysokou pridanou hodnotou. Moderné a efektívne multifunkčné poľnohospodárstvo produkujúce dostatok kvalitných potravín, poskytujúce atraktívne pracovné príležitosti pre vidiecke obyvateľstvo, bude spolu s cestovným ruchom osou integrovaného rozvoja vidieckeho priestoru. Východiskom pre dosiahnutie týchto cieľov bude kvalitný integrovaný systém*

vzdelávania, poskytujúci občanom lepšie možnosti realizácie v profesijnom aj osobnom živote. Rastúca kvalita života bude sprevádzaná udržateľným rozvojom kvality zložiek životného prostredia a krajiny.“

PHSR Nitrianskeho samosprávneho kraja na roky 2012-2018 definuje 5 strategických cieľov v 5 prioritných oblastiach:

Priorita 1: Hospodárstvo

Strategický cieľ: Dlhodobo stabilný ekonomický vývoj založený na diverzifikovanej štruktúre s prevahou odvetví produkujúcich vysokú pridanú hodnotu a odvetví využívajúcich endogénne zdroje kraja. Ekonomickou výkonnosťou bude kraj patriť do prvej polovice v rámci Slovenskej republiky.

Priorita 2: Ľudské zdroje

Strategický cieľ: Dlhodobo vyvážený rast vzdelanostnej úrovne sprevádzaný zvyšovaním celkovej zamestnanosti s osobitným zreteľom na ohrozené skupiny obyvateľov. Zvyšovanie kvality a dostupnosti poskytovaných sociálnych služieb a zdravotnej starostlivosti. Budovanie efektívnych systémov pre regionálnu a miestnu samosprávu. Rozvoj spolupráce na regionálnej, nadregionálnej, resp. medzinárodnej úrovni prostredníctvom podpory formovania partnerstiev.

Priorita 3: Pôdohospodárstvo a rozvoj vidieka

Strategický cieľ: Konkurencieschopný agropotravinársky sektor budovaný na synergii rôznych typov a foriem poľnohospodárskych a potravinárskych podnikov, vytvárajúci inovatívne prostredie na vidieku, prispievajúci k tvorbe pracovných príležitostí a k zodpovedajúcej kvalite života vidieckeho obyvateľstva.

Priorita 4: Infraštruktúra

Strategický cieľ: Modernizácia a zvýšenie bezpečnosti dopravnej infraštruktúry v prostredí transeurópskeho dopravného systému. Zlepšenie dostupnosti a zvýšenie atraktivity miest a obcí Nitrianskeho kraja a dobudovanie energetickej a informačnej infraštruktúry kraja. Budovaním modernej sociálnej infraštruktúry vytváranie podmienok pre zvyšovanie kvality života občanov.

Priorita 5: Životné prostredie

Strategický cieľ: Udržateľný rozvoj územia zabezpečený znižovaním rizika vzniku resp. zmiernením negatívnych dopadov vplyvujúcich na kvalitu zložiek životného prostredia, prostredníctvom budovania a rozvoja zariadení environmentálnej infraštruktúry a zvyšovaním environmentálneho povedomia obyvateľov kraja. Zámerom tejto kapitoly je identifikácia prioritných rozvojových oblastí mesta a zároveň stanovenie strategických cieľov, priorit a opatrení predstavujúcich rozvojovú stratégiu mesta nadväzujúcu na výsledky komplexného auditu rozvojového potenciálu záujmového územia, na SWOT analýzu a na vyššie uvedené programové dokumenty.

Vízia obce Komoča

„Komoča – regionálne centrum vodnej turistiky so spokojným a aktívnym obyvateľstvom vo vysokokvalitnom životnom prostredí.“

V roku 2022 obec Komoča bude rozvinutou obcou zabezpečujúcou primeranú životnú úroveň obyvateľom obce. Občianska vybavenosť obce bude na vysokej úrovni. Obec sa intenzívne bude starať o marginalizované skupiny a bude podporovať rovnosť príležitostí. Ľudia sa budú zaujímať o dianie v obci a venovať svoj čas aj skrášľovaniu svojho okolia

a obce. Ekonomika bude založená na miestnych zdrojoch (v rámci nich osobitné postavenie budú mať služby cestovného ruchu), v obci budú dobré podmienky pre rozvoj malého a stredného podnikania. Kvalita životného prostredia zabezpečí trvalo udržateľný rozvoj obce.

1. Ľudské zdroje

Strategický cieľ: *Rast zamestnanosti založený na kvalifikovanej a flexibilnej pracovnej sile, rozvoj inkluzívneho trhu práce a rovnosti príležitostí, zvýšenie kvalifikačného potenciálu a adaptability pracovnej sily. Zvýšenie počtu obyvateľstva obce.*

Priorita 1: Zabezpečiť konkurencieschopnosť obyvateľov obce

Opatrenie 1.1. Zvýšenie kvalifikácie miestnych obyvateľov

Aktivita 1.1.1. Podpora rekvalifikačných kurzov pre obyvateľov obce

Aktivita 1.1.2. Podpora výcvikových a vzdelávacích programov poskytujúcich rôzne kvalifikácie s ohľadom na dynamiku trhu práce

Aktivita 1.1.3. Podpora vzdelávacích programov zameraných na občanov s nízkym vzdelaním

Opatrenie 1.2. Spolupráca aktérov trhu práce

Aktivita 1.2.1. Podpora aktívnej komunikácie a spolupráce zamestnávateľov, Úradu práce sociálnych vecí a rodiny, vzdelávacích zariadení a ďalších aktérov trhu práce, dosiahnuť lepšiu prípravu a využitie pracovnej sily na trhu práce v regióne

Priorita 2: Zabezpečiť rovnosť príležitostí na pracovnom trhu obce

Opatrenie 2.1. Podpora zamestnávania osôb s dôrazom na dlhodobo nezamestnaných

Aktivita 2.1.1. Zdokonaľovanie zručností nezamestnaných v oblasti informačných a komunikačných technológií

Aktivita 2.1.2. Realizácia projektov a programov orientovaných na aktívnu politiku trhu práce

Opatrenie 2.2. Podpora zamestnatelnosti marginalizovaných skupín obyvateľstva

Aktivita 2.2.1. Podpora budovania chránených dielní pre zdravotne postihnutých občanov

Aktivita 2.2.2. Podpora rekvalifikačných programov pre starších ľudí

Aktivita 2.2.3. Podpora programov na elimináciu prejavov diskriminácie na trhu práce postavenej na akomkoľvek základe

Priorita 3: Zabezpečiť rast počtu obyvateľstva obce

Opatrenie 3.1. Vytvorenie príťažlivých podmienok bývania v obci

Aktivita 3.1.1. Podpora zvýšenia kvality bývania v obci

Aktivita 3.1.2. Podpora všeobecného spoločensko-ekonomického rozvoja obce

2. Sociálna oblasť

Strategický cieľ: *Zníženie percenta sociálne ohrozených a vylúčených obyvateľov obce. Zlepšenie sociálnej starostlivosti a služieb pre marginalizované skupiny a deti a podpora sociálneho zapojenia nezamestnaných. Zabezpečenie kvalitnej sociálnej infraštruktúry.*

Priorita 1: Starostlivosť o spoločenské skupiny, ktoré vyžadujú pomoc

Opatrenie 1.1. Starostlivosť o mládež

Aktivita 1.1.1. Podpora mládežníckych organizácií

Opatrenie 1.2. Starostlivosť o dôchodcov

Aktivita 1.2.1. Rozvoj opatrovateľskej služby

Aktivita 1.2.2. Podpora činnosti klubu dôchodcov

Opatrenie 1.3. Starostlivosť o zdravotne postihnutých

Aktivita 1.3.1. Odbúranie bariér verejných a kultúrnych inštitúcií, obchodov, ubytovacích a stravovacích zariadení v zmysle platnej legislatívy

Opatrenie 1.4. Starostlivosť o marginalizované skupiny

Aktivita 1.4.1. Podpora reintegrácie marginalizovaných skupín

Priorita 2: Zabezpečenie kvalitnej sociálnej infraštruktúry

Opatrenie 2.1. Starostlivosť o objekty sociálnej infraštruktúry

Aktivita 2.1.1. Oprava, rekonštrukcia a výstavba sociálnych zariadení

3. Zdravotníctvo

Strategický cieľ: *Zvyšovať kvalitu poskytovanej zdravotnej starostlivosti, čím sa zvýši kvalita života a spokojnosť občanov. Zvýšiť zdravotné povedomie občanov. Zabezpečenie kvalitnej zdravotnej infraštruktúry.*

Priorita 1: Zlepšenie zdravotného stavu obyvateľstva

Opatrenie 1.1. Podpora zdravotníckej osvedy a zdravý životný štýl

Aktivita 1.1.1. Spolupráca s organizáciami zabezpečujúcimi zdravotnícku osvetu a zdravý životný štýl

Aktivita 1.1.2. Podpora programov a organizácií podporujúcich prevenciu rôznych druhov závislostí

Priorita 2: Zlepšiť životné podmienky ovplyvňujúce zdravie

Opatrenie 2.1. Vytvoriť podmienky pre zdravé a bezpečné životné prostredie

Aktivita 2.1.1. Vytvoriť podmienky na ochranu zdravia pred škodlivými biologickými, fyzikálnymi, chemickými a abiotickými faktormi v životnom i pracovnom prostredí

Priorita 3: Zvýšenie úrovne zdravotníckych služieb

Opatrenie 3.1. Zabezpečenie kvalitných zdravotníckych služieb

Aktivita 3.1.1. Podpora rozvoja zdravotníckych služieb v obci

4. Školstvo

Strategický cieľ: *Zvýšiť úroveň výchovy v miestnej materskej škole. Zabezpečenie kvalitnej predškolskej infraštruktúry.*

Priorita 1: Kvalitný predškolský výchovný systém

Opatrenie 1.1. Zvýšenie efektivity výchovného systému

Aktivita 1.1.1. Podpora záujmových aktivít s dôrazom na rozvoj kreativity, zručnosti a osobnosti mladej generácie

Aktivita 1.1.2. Podpora prevenčných aktivít so zameraním na propagáciu zdravého životného štýlu

Aktivita 1.1.3. Zapájanie sa do regionálnych, nadregionálnych a medzinárodných rozvojových projektov

Priorita 2: Kvalitná predškolská infraštruktúra

Opatrenie 2.1. Zlepšenie podmienok slúžiacich na predškolskú výchovu

Aktivita 2.1.1. Zlepšenie podmienok výchovy a vyučovania v miestnej materskej škole

Aktivita 2.1.2. Rekonštrukcia budovy materskej školy

5. Šport

Strategický cieľ: *Podpora športových aktivít občanov obce – podpora rozvoja telesnej kultúry. Zlepšenie možnosti voľno-časových športových aktivít detí, mládeže a dospelých podporujúcich zdravý životný štýl. Zabezpečenie kvalitnej športovej infraštruktúry.*

Priorita 1: Rozvoj možností športovania

Opatrenie 1.1. Zabezpečenie kvalitných športových zariadení a rozvoj masového športu

Aktivita 1.1.1. Výstavba nových športových zariadení

Aktivita 1.1.2. Podpora organizovania programov masového charakteru

Aktivita 1.1.3. Zvýšiť osvetu o pozitívnom vplyve športu na zdravie

Opatrenie 1.2. Zabezpečenie prezentácie obce na športových podujatiach

Aktivita 1.2.1. Podpora športových klubov obce

6. Kultúra, história, tradícia

Strategický cieľ: *Zachovanie kultúrno-historického potenciálu obce, rozvoj kultúrnych, informačných a voľnočasových aktivít. Vytvoriť optimálne podmienky pre rozvoj kultúry, zabezpečiť kvalitnú kultúrnu infraštruktúru.*

Priorita 1: Zvýšenie úrovne kultúrnej ponuky a rozvoj kultúrneho-duchovného prostredia

Opatrenie 1.1. Investície do kultúrnej infraštruktúry

Aktivita 1.1.1. Rekonštrukcia objektov slúžiacich na usporiadanie kultúrnych aktivít

Aktivita 1.1.2. Výstavba nových objektov na usporiadanie kultúrnych aktivít

Aktivita 1.1.3. Skvalitnenie infraštruktúry kultúrnych zariadení

Opatrenie 1.2. Zvýšenie spokojnosti občanov s ponukou programov

Aktivita 1.2.1. Podpora kultúrnych podujatí

Aktivita 1.2.2. Podpora miestnych kultúrnych organizácií

Aktivita 1.2.3. Zvýšiť záujem obyvateľov a návštevníkov o aktivity v oblasti kultúry ako jedného zo základných atribútov rozvoja obce

7. Hospodárstvo

Strategický cieľ: *Vytvorenie kvalitných podmienok na podnikanie v rôznych odvetviach hospodárstva, rešpektujúcich kvalitné životné a prírodné prostredie.*

Priorita 1: Posilnenie a diverzifikácia hospodárstva obce

Opatrenie 1.1. Posilnenie malých a stredných podnikateľov

Aktivita 1.1.1. Podpora rozvoja malých a stredných podnikateľov

Aktivita 1.1.2. Podpora multifunkčného poľnohospodárstva a tradičných remesiel

Opatrenie 1.2. Rozvoj turistických produktov

Aktivita 1.2.1. Zlepšenie spolupráce súkromného sektora a obce s cieľom vytvorenia nových produktov v cestovnom ruchu v celom spektre možných aktivít

Aktivita 1.2.2. Tvorba a distribúcia propagačných materiálov, vydávanie informačnej literatúry o primárnej a sekundárnej ponuke cestovného ruchu v tlačenej i elektronickej podobe

Aktivita 1.2.3. Vybudovanie rekreačnej zóny v obci s cieľom zvýšiť úlohu cestovného ruchu v rozvoji obce

Opatrenie 1.3. Spolupráca v záujme hospodárskeho rozvoja

Aktivita 1.3.1. Zintenzívnenie spolupráce s aktérmi hospodárskeho života doma i v zahraničí

Aktivita 1.3.2. Účasť obce na projektoch podporujúcich cestovný ruch v danom regióne

Aktivita 1.3.3. Intenzívna spolupráca s členskými obcami mikroregionálnych združení Združenie Cergát-Váh a Združenie Dolný Žitný ostrov

8. Rozvoj bývania

Strategický cieľ: *Vytvoriť podmienky pre kvalitné bývanie reagujúce na potreby a požiadavky občanov obce a potenciálnych budúcich obyvateľov obce.*

Priorita 1: Skvalitnenie bytovej situácie

Opatrenie 1.1. Rozvoj výstavby rodinných domov

Aktivita 1.1.1. Zabezpečiť stavebné pozemky na výstavbu rodinných domov

Opatrenie 1.2. Rozvoj nájomného bývania

Aktivita 1.2.1. Výstavba nájomných bytov

Opatrenie 1.3. Rozšírenie a skvalitnenie inžinierskych sietí

Aktivita 1.3.1. Rozšírenie a modernizácia inžinierskych sietí

9. Doprava, telekomunikácia

Strategický cieľ: *Zvýšenie kvality, bezpečnosti a plynulosti dopravy v obci Komoča a minimalizovať jej negatívny vplyv na obyvateľov a návštevníkov obce.*

Priorita 1: Modernizácia cestnej dopravy

Opatrenie 1.1. Rozvoj dopravnej infraštruktúry

Aktivita 1.1.1. Rekonštrukcia a budovanie miestnych komunikácií, chodníkov a cyklochodníkov

Aktivita 1.1.2. Rekonštrukcia a rozšírenie verejného osvetlenia

Priorita 2: Rozvoj cyklistickej dopravy

Opatrenie 2.1. Rozvoj infraštruktúry cyklistickej dopravy

Aktivita 2.1.1. Podpora výstavby cyklistických ciest

Priorita 3: Rozvoj hromadnej dopravy

Opatrenie 3.1. Optimalizácia výkonu hromadnej dopravy

Aktivita 3.1.1. Podpora kvalitnej a spoľahlivej hromadnej dopravy

88

10. Životné prostredie

Strategický cieľ: *Zlepšenie starostlivosti o životné prostredie, znižovanie zaťaženia životného prostredia, podpora environmentálnej výchovy detí predškolského a školského veku i širokej verejnosti. Zvýšenie atraktivity obce.*

Priorita 1: Zlepšenie stavu životného prostredia

Opatrenie 1.1. Zníženie zaťaženia životného prostredia

Aktivita 1.1.1. Vybudovanie kanalizácie

Opatrenie 1.2. Zlepšenie stavu verejnej zelene a úprava verejných plôch

Aktivita 1.2.1. Úprava a budovanie plôch a zariadení verejnej zelene

Aktivita 1.2.2. Úprava verejných plôch

Priorita 2. Zníženie antropogénnych vplyvov na životné prostredie

Opatrenie 2.1. Riešenie problémov odpadového hospodárstva

Aktivita 2.1.1. Zvýšenie angažovanosti občanov obce v procese zvyšovania objemu separovaného odpadu

Aktivita 2.1.2. Environmentálna výchova detí a širokej verejnosti

Priorita 3. Zvýšenie atraktivity obce

Opatrenie 3.1. Riešenie problémov občianskej vybavenosti

Aktivita 3.1.1. Rekonštrukcia a obnova drobnej architektúry

Priorita 4: Koordinovať rozvoj priestorového usporiadania a funkčného využitia pozemkov súčasne s riadeným socio-ekonomickým rozvojom

Opatrenie: 4.1. Zabezpečenie dokumentov usmerňujúcich koordinovaný priestorový a socio-ekonomický rozvoj

Aktivita 4.1.1. Vypracovanie Územného plánu a Programu hospodárskeho a socio-ekonomického rozvoja obce Komoča

C – Programová část

Tabuľka strategických cieľov

Vízia obce Komoča: „Komoča – regionálne centrum vodnej turistiky so spokojným a aktívnym obyvateľstvom vo vysokokvalitnom životnom prostredí.“

1. Prioritná oblasť - Hospodárska				2. Prioritná oblasť - Sociálna				3. Prioritná oblasť - Environmentálna										
Rekonštrukcia verejného osvetlenia územia obce	Rekonštrukcia miestnych komunikácií	Rekonštrukcia autobusových zastávok	Rekonštrukcia obecného úradu	Cieľ: Modernizácia infraštruktúry obce	Cieľ: Rozvoj bývania	Cieľ: Zabezpečiť príležitosti predaja miestnych výrobkov	Cieľ: Zvýšiť úroveň výchovy detí obce	Cieľ: Rozšíriť možnosti športovania v obci	Cieľ: Zabezpečenie kvalitejšej sociálnej infraštruktúry	89	Cieľ: Zlepšenie stavu životného prostredia	Cieľ: Riešenie problémov životného prostredia						
Zabezpečenie stavebných pozemkov pre individuálnu bytovú výstavbu	Výstavba nájomných bytov	Vybudovanie miestneho trhoviska	Rekonštrukcia budovy materskej školy	Vybudovanie detského ihriska		Vybudovanie viacúčelového šport. Zariadenia	Vybudovanie športového ihriska (voľný čas)	Vybavenie sociálneho centra			Prestavba bývalej budovy MŠ na komunitnú spoločnú činnosť	Rekonštrukcia domu smútku	Rekonštrukcia obecného parku	Vybudovanie oddychových zón – 3 malé parčíky	Vybudovanie cyklistického chodníka v extraviláne obce (k miestnemu cintorínu)	Vybudovanie odvodňovacieho systému v obci	Vybudovanie kanalizácie	Nakladanie s biologicky rozložiteľným odpadom - Kompostovače

D – Realizačná časť

Akčný plán

Oblasť / poradové číslo projektu Viazanosť na strategický program (oblasť, priorita, opatrenie, aktivita) Názov projektu	Časový harmonogram	Koordinátor	Finančná náročnosť (SKK)	Verejné výdavky spolu (SKK)	Verejné výdavky (SKK)				Súkromné výdavky (SKK)		
					miestne zdroje	regionálne (VUC) zdroje	národné zdroje/ štátny rozpočet	zdroje EU	podni- katelia	nadácie	iné
Prestavba bývalej budovy MŠ na komunitnú a spoločnú činnosť	2016-2018	Obec Komoča	150 000,-	150 000,-					-	-	-
Rekonštrukcia domu smútku	2016-2017	Obec Komoča	30 000,-	30 000,-					-	-	-
Vybudovanie viacúčelového šport. zariadenia	2018-2022	Obec Komoča	100 000,-	100 000,-					-	-	-
Rekonštrukcia budovy materskej školy	2016-2018	Obec Komoča	100 000,-	100 000,-					-	-	-
Rekonštrukcia verejného osvetlenia územia obce	2016 - 2020	Obec Komoča	100 000,-	100 000,-				-	-	-	-

Zabezpečenie stavebných pozemkov pre individuálnu bytovú výstavbu	2016 - 2020	Obec Komoča	100 000,-	100 000,-							
Výstavba nájomných bytov	2016 - 2020	Obec Komoča	350 000,-	350 000,-							
Rekonštrukcia miestnych komunikácií	2016 - 2020	Obec Komoča	200 000,-	200 000,-							
Vybudovanie kanalizácie	2016 - 2022	Obec Komoča	1 000 000,-	1 000 000,-							
Rekonštrukcia autobusových zastávok	2016 - 2018	Obec Komoča	15 000,-	15 000,-							
Vybudovanie cyklistického chodníka v extraviláne obce (k miestnemu cintorínu)	2016 - 2020	Obec Komoča	300 000,-	300 000,-							

Rekonštrukcia obecného parku	2016 - 2018	Obec Komoča	100 000,-	100 000,-							
Vybudovanie oddychových zón – 3 malé parčíky	2016 - 2020	Obec Komoča	15 000,-	15 000,-							
Vybudovanie odvodňovacieho systému v obci	2016 - 2020	Obec Komoča	100 000,-	100 000,-							
Rekonštrukcia obecného úradu	2016 - 2020	Obec Komoča	200 000,-	200 000,-							
Nakladanie s biologicky rozložiteľným odpadom - Kompostovače	2016 - 2018	Obec Komoča	72 000,-	72 000,-							
Vybudovanie miestneho trhoviska	2016 - 2020	Obec Komoča	10 000,-	10 000,-							

Vybavenie sociálneho centra	2016 - 2020	Obec Komoča	20 000,-	20 000,-							
Vybudovanie detského ihriska	2018 - 2020	Obec Komoča	20 000,-	20 000,-							
Vybudovanie športového ihriska (voľný čas)	2018 - 2020	Obec Komoča	20 000,-	20 000,-							

E – Finančná časť

Jednou z kľúčových otázok programu rozvoja je schopnosť obce v priebehu jeho realizácie zaistiť zdroje potrebné na jeho financovanie. Finančné zdroje potrebné pre naplnenia aktivít uvedených v Programe hospodárskeho a sociálneho rozvoja budú plynúť z viacerých zdrojov: rozpočet obce (čo je základným zdrojom financovania aktivít), fondy Európskej únie, zdroje štátu, zdroje vyššie územného celku, úverové zdroje, súkromné zdroje, ostatné verejné zdroje. Väčšina projektov bude mať viaczdrojové financovanie.

Finančné zabezpečenie podpory regionálneho rozvoja

Zákon o podpore regionálneho rozvoja (zákon č. 539/2008 Z.z.) definuje zdroje financovania regionálneho rozvoja v § 4:

(1) Regionálny rozvoj sa financuje

- a) zo štátneho rozpočtu vrátane finančných prostriedkov z rozpočtových kapitol ministerstiev,
- b) zo štátnych účelových fondov,
- c) z rozpočtov vyšších územných celkov,
- d) z rozpočtov obcí,
- e) z prostriedkov fyzických osôb,
- f) z prostriedkov právnických osôb,
- g) z úverov a príspevkov medzinárodných organizácií,
- h) z prostriedkov vyplývajúcich z medzinárodných zmlúv o poskytnutí grantu uzatvorených medzi Slovenskou republikou a inými štátmi,
- i) z iných prostriedkov, ak to ustanoví osobitný predpis.

(2) Doplnkovým zdrojom finančného zabezpečenia podpory regionálneho rozvoja sú finančné prostriedky z Európskej únie určené

- a) hospodársky zaostalým regiónom, ktoré podľa ukazovateľov hospodárskeho rozvoja a sociálneho rozvoja vykazujú nižšiu úroveň rozvoja, ako je priemerná úroveň Európskej únie,
- b) regiónom s nepriaznivou štruktúrou zamestnanosti a podnikateľského prostredia.

E.I – Indikatívny finančný plán PHSR

	Obdobie 2016-2022
Hospodárska oblasť	1 775 000,- EUR
Sociálna oblasť	450 000,- EUR
Environmentálna oblasť	1 587 000,- EUR

Formulár č. A 7 - Ex-ante hodnotenie - stav projektovej pripravenosti investícií k termínu aktualizácie PHSR, resp. vypracovania nového PHSR (pipe_line)

v tis. €

por. č.	Politika - oblasť	Názov investície (obec, okres)	Klasifikácia stavby - triedy	Rok začatia-plán	Technická príprava mesiac/rok	Cena podľa stavebného zámeru		Navrhovaný objem finančných prostriedkov v príslušnom roku spolu			Finančné prostriedky podľa zdrojov									
				Rok dokončenia-plán	ÚR:	Celkom	Z toho stavebná časť	Rok	Objem fin. prostriedko v celkom	Z toho verejné investície	Štátny rozpočet	Rozpočet samosprávneho kraja	Rozpočet obce	Štátne účelové fondy	Úvery so zárukou štátu	Rozpočet EÚ	Kód OP	Súkr. zdroje	Iné zdroje	
					SP:															
					PD:															
0	1	2	3	4	5	6	7	8	9	10	11	12	13	14	15	16	17	18	19	
1	Politika (oblasť) - hospodárska	Rekonštrukcia verejného osvetlenia územia obce	2224 - Miestne elektrické a telekomunikačné rozvody a vedenia	2016		100 000,00														
				2020																
2		Zabezpečenie stavebných pozemkov pre individuálnu bytovú výstavbu	2420 - Ostatné inžinierske stavby, i.n.	2016-2020		100 000,00														
3		Výstavba nájomných bytov	1130 - Ostatné budovy na bývanie	2016		350 000,00														
				2020																
4		Rekonštrukcia miestnych komunikácií	2112 - Miestne komunikácie	2016		1 000 000,00														
				2020																
5		Vybudovanie miestneho trhoviska	1230 - Budovy pre obchod a služby	2016-2020		10 000,00														
6		Rekonštrukcia autobusových zastávok	1274 - Ostatné budovy, i.n.	2016		15 000,00														
				2018																
7		Rekonštrukcia obecného úradu	1220 - Budovy pre administratívu	2016		200 000,00														
				2020																

[illegible]

[illegible]

Projektové zámery

Projektový zámer:

Názov projektu		Rekonštrukcia budovy materskej školy
Cieľ projektu		Zámerom projektu je rekonštrukciou zabezpečiť vhodné priestorové podmienky pre predškolskú výchovu.
Termín		2016-2018
Garant		Obec Komoča
Spolupráca (partneri)		-
Oprávnené náklady spolu		100 000,- EUR
Verejné zdroje	miestne zdroje	-
	regionálne (VUC) zdroje	-
	národné zdroje/štátny rozpočet	-
	zdroje EU	-
	verejné zdroje spolu	-
Súkromné zdroje	podnikatelia	-
	nadácie	-
	iné	-
	súkromné zdroje spolu	-
Výstupy		Zrekonštruovaná budova materskej školy
Užívatelia		Deti v predškolskom veku
Indikátory monitoringu		Znížená energetická náročnosť vykurovania priestorov materskej školy, zvýšená kvalita výchovného prostredia v materskej škole Zlepšený technický stav budov materskej školy

98

Projektový zámer:

Názov projektu		Vybudovanie viacúčelového športového zariadenia
Cieľ projektu		Zámerom projektu je vybudovať viacúčelové športové ihrisko zabezpečujúce vhodné podmienky pre pestovanie bežných športových aktivít (tenis, hádzaná, basketbal, minigolf), prispievať k lepšej fyzickej kondícii širokej verejnosti.
Termín		2018-2022
Garant		Obec Komoča
Spolupráca (partneri)		-
Oprávnené náklady spolu		100 000,- EUR
Verejné zdroje	miestne zdroje	-
	regionálne (VUC) zdroje	-
	národné zdroje/štátny rozpočet	-
	zdroje EU	-
	verejné zdroje spolu	-
Súkromné zdroje	podnikatelia	-
	nadácie	-
	iné	-
	súkromné zdroje spolu	-
Výstupy		Novovybudovaný športový areál
Užívatelia		Obyvatelia obce, návštevníci obce
Indikátory monitoringu		Počet a druh nových športových ihrísk, plocha ihrísk v m². Zlepšenie možností zmysluplného a kvalitného využitia voľného času pre obyvateľov obce - zlepšenie zdravotného stavu obyvateľstva.

Projektový zámer:

Projektový zámien:		
Názov projektu		Vybudovanie detského ihriska
Cieľ projektu		Zámerom projektu je výstavbou detského ihriska zabezpečiť vhodné miesto pre mimoškolské aktivity detí, prispievať k lepšej fyzickej kondícii mládeže. Cieľom projektu je vytvorenie podmienok na prevenciu kriminality a drogovej závislosti na miestnej úrovni.
Termín		2018 - 2020
Garant		Obec Komoča
Spolupráca (partneri)		-
Oprávnené náklady spolu		20 000,- EUR
Verejné zdroje	miestne zdroje	-
	regionálne (VUC) zdroje	-
	národné zdroje/štátny rozpočet	-
	zdroje EU	-
	verejné zdroje spolu	-
Súkromné zdroje	podnikatelia	-
	nadácie	-
	iné	-
	súkromné zdroje spolu	-
Výstupy		Novovybudované detské ihrisko
Užívatelia		Deti z obce
Indikátory monitoringu		Rast počtu zariadení slúžiacich pre oddych detí, zlepšenie zdravotného stavu detí Počet a druh ihrísk, plocha ihrísk v m² Zlepšenie možností zmysluplného a kvalitného využitia voľného času pre deti a mládež

Projektový zámer:

Projektový zámer:		
Názov projektu		Zabezpečenie stavebných pozemkov pre individuálnu bytovú výstavbu
Cieľ projektu		Zámerom projektu je vytvorením stavebných pozemkov zlepšiť podmienky rozvoja bytového fondu v riešenom území, zvýšiť počet bytov v obci s ohľadom na záujem o bývanie v riešenom území, zlepšiť podmienky bývania v obci a následne prispieť k zlepšeniu demografickej štruktúry obyvateľstva obce.
Termín		2016 - 2020
Garant		Obec Komoča
Spolupráca (partneri)		-
Oprávnené náklady spolu		100 000,- EUR
Verejné zdroje	miestne zdroje	-
	regionálne (VUC) zdroje	-
	národné zdroje/štátny rozpočet	-
	zdroje EU	-
	verejné zdroje spolu	-
Súkromné zdroje	podnikatelia	-
	nadácie	-
	iné	-
	súkromné zdroje spolu	-
Výstupy		Stavebné pozemky pre individuálnu bytovú výstavbu
Užívatelia		Obyvatelia obce
Indikátory monitoringu		Rast počtu bytov v obci Rast kvality bytovej štruktúry obce, zlepšené podmienky bývania v obci - rast počtu obyvateľov obce

Projektový zámer:

Projektový zámer:		Rekonštrukcia miestnych komunikácií
Názov projektu		
Cieľ projektu		Zámerom projektu je rekonštrukciou zlepšiť kvalitu miestnych komunikácií a zvýšiť bezpečnosť dopravnej premávky.
Termín		2016 - 2020
Garant		Obec Komoča
Spolupráca (partneri)		-
Oprávnené náklady spolu		200 000,- EUR
Verejné zdroje	miestne zdroje	-
	regionálne (VUC) zdroje	-
	národné zdroje/štátny rozpočet	-
	zdroje EU	-
	verejné zdroje spolu	-
Súkromné zdroje	podnikatelia	-
	nadácie	-
	iné	-
	súkromné zdroje spolu	-
Výstupy		Zrekonštruované miestne komunikácie
Užívatelia		Obyvatelia obce, návštevníci obce, podnikatelia - účastníci cestnej premávky
Indikátory monitoringu		Zlepšenie stavu miestnych komunikácií, zvýšené podmienky dopravy na miestnych pozemných komunikáciach Zníženie počtu dopravných nehôd, zvýšená kvalita dopravy

Projektový zámer:

Názov projektu		Vybudovanie kanalizácie
Cieľ projektu		Zámerom projektu je vybudovaním kanalizácie zabezpečiť odkanalizovanie odpadových vôd v obci. Vytvoriť podmienky pre rozvoj obce z hľadiska rozvoja bytovej výstavby, priemyslu a turistického ruchu.
Termín		2016 - 2022
Garant		Obec Komoča
Spolupráca (partneri)		-
Oprávnené náklady spolu		1 000 000,- EUR
Verejné zdroje	miestne zdroje	-
	regionálne (VUC) zdroje	-
	národné zdroje/štátny rozpočet	-
	zdroje EU	-
	verejné zdroje spolu	-
Súkromné zdroje	podnikatelia	-
	nadácie	-
	iné	-
	súkromné zdroje spolu	-
Výstupy		Vybudovaná kanalizácia obce
Užívatelia		Obyvatelia obce, podnikatelia, návštevníci obce
Indikátory monitoringu		Zvýšená ochrana životného prostredia (najmä podzemných vôd) Zlepšená kvalita životného prostredia Počet domácností a organizácií napojených na kanalizáciu

Projektový zámer

Názov projektu		Prestavba bývalej budovy MŠ na komunitnú a spolkovú činnosť
Cieľ projektu		Využitie nevyužitej budovy v obci. Zabezpečenie kvalitných kultúrnych a spoločenských akcií obyvateľom obce. Zvýšenie záujmu o bývanie v obci, zlepšiť podmienky bývania v obci.
Termín		2016 – 2018
Garant		Obec Komoča
Spolupráca (partneri)		-
Oprávnené náklady spolu		150 000,- EUR
Verejné zdroje	miestne zdroje	-
	regionálne (VUC) zdroje	-
	národné zdroje/štátny rozpočet	-
	zdroje EU	-
	verejné zdroje spolu	150 000,- EUR
Súkromné zdroje	podnikatelia	-
	nadácie	-
	iné	-
	súkromné zdroje spolu	-
Výstupy		Spoločenské centrum
Užívatelia		Obyvatelia obce
Indikátory monitoringu		Počet služieb v obci

Projektový zámer

Názov projektu		Rekonštrukcia obecného parku
Cieľ projektu		Vytvorenie príjemného prostredia a vhodného miesta pre všetkých občanov, návštevníkov. Zatraktívnenie obce, zlepšenie kvality života v obci.
Termín		2016 – 2018
Garant		Obec Komoča
Spolupráca (partneri)		-
Oprávnené náklady spolu		100 000,- EUR
Verejné zdroje	miestne zdroje	-
	regionálne (VUC) zdroje	-
	národné zdroje/štátny rozpočet	-
	zdroje EU	-
	verejné zdroje spolu	-
Súkromné zdroje	podnikatelia	-
	nadácie	-
	iné	-
	súkromné zdroje spolu	-
Výstupy		Obnovený obecný park.
Užívatelia		Obyvatelia a návštevníci obce.
Indikátory monitoringu		Počet návštevníkov

Projektový zámer

Názov projektu		Vybudovanie oddychových zón – 3 malé parčíky
Cieľ projektu		Zámerom projektu je zvýšenie atraktivity obce pre občanov a návštevníkov obce.
Termín		2016 – 2020
Garant		Obec Komoča
Spolupráca (partneri)		-
Oprávnené náklady spolu		15 000,- EUR
Verejné zdroje	miestne zdroje	-
	regionálne (VUC) zdroje	-
	národné zdroje/štátny rozpočet	-
	zdroje EU	-
	verejné zdroje spolu	15 000,- EUR
Súkromné zdroje	podnikatelia	-
	nadácie	-
	iné	-
	súkromné zdroje spolu	-
Výstupy		Oddychové zóny – 3 malé parčíky.
Užívatelia		Obyvatelia, turisti
Indikátory monitoringu		Počet návštevníkov

Projektový zámer

Názov projektu		Vybudovanie miestneho trhoviska
Cieľ projektu		Podpora predaja poľnohospodárskych a iných produktov. Zabezpečiť estetické a vhodné prostredie, či už pre predaj alebo nákup produktov.
Termín		2016 – 2020
Garant		Obec Komoča
Spolupráca (partneri)		-
Oprávnené náklady spolu		10 000,- EUR
Verejné zdroje	miestne zdroje	-
	regionálne (VUC) zdroje	-
	národné zdroje/štátny rozpočet	-
	zdroje EU	-
	verejné zdroje spolu	10 000,- EUR
Súkromné zdroje	podnikatelia	-
	nadácie	-
	iné	-
	súkromné zdroje spolu	-
Výstupy		Obečné trhovisko
Užívatelia		Obyvatelia obce, návštevníci obce, turisti
Indikátory monitoringu		Počet občanov predávajúcich na trhovisku.

Projektový zámer

Názov projektu		Výstavba nájomných bytov
Cieľ projektu		Zámerom projektu je zvýšiť počet bytov v obci ohľadom na záujem o bývanie v obci, zlepšiť podmienky bývania v obci a následne prispieť k zlepšeniu demografickej štruktúry obyvateľstva obce.
Termín		2016 – 2020
Garant		Obec Komoča
Spolupráca (partneri)		-
Oprávnené náklady spolu		350 000,- EUR
Verejné zdroje	miestne zdroje	-
	regionálne (VUC) zdroje	-
	národné zdroje/štátny rozpočet	-
	zdroje EU	-
	verejné zdroje spolu	350 000,- EUR
Súkromné zdroje	podnikatelia	-
	nadácie	-
	iné	-
	súkromné zdroje spolu	-
Výstupy		Nájomné byty
Užívatelia		Obyvatelia obce
Indikátory monitoringu		Zvýšenie počtu novostavaných, kvalitných bytov v obci, zlepšené podmienky bývania v obci.

Projektový zámer

Názov projektu		Rekonštrukcia autobusových zastávok
Cieľ projektu		Podpora technickej infraštruktúry zabezpečujúcej zvýšenie kvality života na vidieku , vytvárajúcej priestor na zlepšenie komfortu a bezpečnosti cestovania obyvateľom mesta a regiónu, s cieľom udržania miestnych obyvateľov na vidieku
Termín		2016 – 2018
Garant		Obec Komoča
Spolupráca (partneri)		-
Oprávnené náklady spolu		15 000,- EUR
Verejné zdroje	miestne zdroje	-
	regionálne (VUC) zdroje	-
	národné zdroje/štátny rozpočet	-
	zdroje EU	-
	verejné zdroje spolu	15 000,- EUR
Súkromné zdroje	podnikatelia	-
	nadácie	-
	iné	-
	súkromné zdroje spolu	-
Výstupy		Rekonštruované autobusové zastávky
Užívatelia		Obyvatelia a návštevníci obce
Indikátory monitoringu		Počet občanov využívajúcich autobusovú dopravu v obci.

Projektový zámer

<i>Názov projektu</i>		Vybavenie sociálneho centra
<i>Cieľ projektu</i>		Cieľom projektu je zvýšiť kvalitu služieb poskytovaných v sociálnom centre.
<i>Termín</i>		2016 – 2020
<i>Garant</i>		Obec Komoča
<i>Spolupráca (partneri)</i>		-
<i>Oprávnené náklady spolu</i>		20 000,- EUR
<i>Verejné zdroje</i>	<i>miestne zdroje</i>	-
	<i>regionálne (VUC) zdroje</i>	-
	<i>národné zdroje/štátny rozpočet</i>	-
	<i>zdroje EU</i>	-
	<i>verejné zdroje spolu</i>	20 000,- EUR
<i>Súkromné zdroje</i>	<i>podnikatelia</i>	-
	<i>nadácie</i>	-
	<i>iné</i>	-
	<i>súkromné zdroje spolu</i>	-
<i>Výstupy</i>		Nové vybavenie sociálneho centra
<i>Užívatelia</i>		Obyvatelia obce využívajúci služby sociálneho centra
<i>Indikátory monitoringu</i>		Počet obyvateľov využívajúcich služby sociálneho centra

Projektový zámer

<i>Názov projektu</i>		Vybudovanie odvodňovacieho systému v obci
<i>Cieľ projektu</i>		Cieľom je vybudovanie odvodňovacieho systému v obci - zabezpečenie odtoku vody.
<i>Termín</i>		2016 – 2020
<i>Garant</i>		Obec Komoča
<i>Spolupráca (partneri)</i>		-
<i>Oprávnené náklady spolu</i>		100 000,- EUR
<i>Verejné zdroje</i>	<i>miestne zdroje</i>	-
	<i>regionálne (VUC) zdroje</i>	-
	<i>národné zdroje/štátny rozpočet</i>	-
	<i>zdroje EU</i>	-
	<i>verejné zdroje spolu</i>	100 000,- EUR
<i>Súkromné zdroje</i>	<i>podnikatelia</i>	-
	<i>nadácie</i>	-
	<i>iné</i>	-
	<i>súkromné zdroje spolu</i>	-
<i>Výstupy</i>		Zníženie hladiny podzemných vôd v obci.
<i>Užívatelia</i>		Obyvatelia obce
<i>Indikátory monitoringu</i>		Zvýšená ochrana pred povodňami Zvýšenie kvality životného prostredia obce

Projektový zámer

Projektový zámer:		Rekonštrukcia budovy Obecného úradu
Názov projektu		
Cieľ projektu		Zníženie energetickej spotreby budovy, modernizácia, zvýšenie atraktívnosti.
Termín		2016 – 2022
Garant		Obec Komoča
Spolupráca (partneri)		-
Oprávnené náklady spolu		200 000,- EUR
Verejné zdroje	miestne zdroje	-
	regionálne (VUC) zdroje	-
	národné zdroje/štátny rozpočet	-
	zdroje EU	-
	verejné zdroje spolu	200 000,- EUR
Súkromné zdroje	podnikatelia	-
	nadácie	-
	iné	-
	súkromné zdroje spolu	-
Výstupy		Zrekonštruovaná budova so zníženou energetickou spotrebou.
Užívatelia		Obyvatelia obce, pracovníci Obecného úradu
Indikátory monitoringu		Energetická spotreba budovy.

Projektový zámer

Projektový zámer:		Rekonštrukcia verejného osvetlenia územia obce
Názov projektu		
Cieľ projektu		Zvýšenie kvality života v obci, zníženie spotreby elektrickej energie sústavy verejného osvetlenia, zvýšenie spoľahlivosti sústavy verejného osvetlenia, zvýšenie kvality poskytovaného verejného osvetlenia, zvýšenie bezpečnosti v obci
Termín		2016 – 2022
Garant		Obec Komoča
Spolupráca (partneri)		-
Oprávnené náklady spolu		100 000,- EUR
Verejné zdroje	miestne zdroje	-
	regionálne (VUC) zdroje	-
	národné zdroje/štátny rozpočet	-
	zdroje EU	-
	verejné zdroje spolu	100 000,- EUR
Súkromné zdroje	podnikatelia	-
	nadácie	-
	iné	-
	súkromné zdroje spolu	-
Výstupy		Verejné osvetlenie
Užívatelia		Obyvatelia obce, pracovníci Obecného úradu, návštevníci obce
Indikátory monitoringu		Bezpečnosť v obci, spotreba elektrickej energie

Projektový zámer

Projektový zámer:		Rekonštrukcia Domu smútku
Názov projektu		
Cieľ projektu		Zvýšenie kvality života v obci, zabezpečenie dôstojnej rozlúčky pozostalých so zosnulými.
Termín		2016 – 2017
Garant		Obec Komoča
Spolupráca (partneri)		-
Oprávnené náklady spolu		30 000,- EUR
Verejné zdroje	miestne zdroje	-
	regionálne (VUC) zdroje	-
	národné zdroje/štátny rozpočet	-
	zdroje EU	-
	verejné zdroje spolu	30 000,- EUR
Súkromné zdroje	podnikatelia	-
	nadácie	-
	iné	-
	súkromné zdroje spolu	-
Výstupy		Zrekonštruovaný dom smútku, nový altánok
Užívatelia		Obyvatelia obce, návštevníci
Indikátory monitoringu		

Projektový zámer

Projektový zámer:		Vybudovanie športového ihriska
Názov projektu		
Cieľ projektu		Zlepšenie kvality života v obci, podpora zdravého životného štýlu
Termín		2018 – 2020
Garant		Obec Komoča
Spolupráca (partneri)		-
Oprávnené náklady spolu		20 000,- EUR
Verejné zdroje	miestne zdroje	-
	regionálne (VUC) zdroje	-
	národné zdroje/štátny rozpočet	-
	zdroje EU	-
	verejné zdroje spolu	20 000,- EUR
Súkromné zdroje	podnikatelia	-
	nadácie	-
	iné	-
	súkromné zdroje spolu	-
Výstupy		Športové ihrisko
Užívatelia		Obyvatelia obce
Indikátory monitoringu		Počet služieb v obci

Projektový zámer

<i>Názov projektu</i>		Nakladanie s biologicky rozložiteľným odpadom - Kompostovače
<i>Cieľ projektu</i>		Cieľom projektu je zníženie produkcie zmesového komunálneho odpadu a biologicky rozložiteľného komunálneho odpadu.
<i>Termín</i>		2016 – 2018
<i>Garant</i>		-
<i>Spolupráca (partneri)</i>		-
<i>Oprávnené náklady spolu – EUR</i>		71 648,60 EUR
<i>Verejné zdroje</i>	<i>miestne zdroje</i>	3 582,43 EUR
	<i>regionálne (VUC) zdroje</i>	-
	<i>národné zdroje/štátny rozpočet</i>	-
	<i>zdroje EU</i>	-
	<i>verejné zdroje spolu</i>	71 648,60 EUR
<i>Súkromné zdroje</i>	<i>podnikatelia</i>	-
	<i>nadácie</i>	-
	<i>iné</i>	-
	<i>súkromné zdroje spolu</i>	-
<i>Výstupy</i>		Zníženie množstva biologicky rozložiteľného komunálneho odpadu ako aj zmesového komunálneho odpadu a súlad s platnou legislatívou odpadového hospodárstva.
<i>Užívatelia</i>		Obyvatelia obce
<i>Indikátory monitoringu</i>		Množstvo biologicky rozložiteľného komunálneho odpadu ako aj zmesového komunálneho odpadu

Projektový zámer

<i>Názov projektu</i>		Vybudovanie cyklistického chodníka v extraviláne obce (k miestnemu cintorínu)
<i>Cieľ projektu</i>		Zabezpečenie dostupnosti k cintorínu pre obyvateľov obce na bicykli, podpora zdravého životného štýlu.
<i>Termín</i>		2016 – 2020
<i>Garant</i>		-
<i>Spolupráca (partneri)</i>		-
<i>Oprávnené náklady spolu – EUR</i>		300 000 EUR
<i>Verejné zdroje</i>	<i>miestne zdroje</i>	-
	<i>regionálne (VUC) zdroje</i>	-
	<i>národné zdroje/štátny rozpočet</i>	-
	<i>zdroje EU</i>	-
	<i>verejné zdroje spolu</i>	300 000 EUR
<i>Súkromné zdroje</i>	<i>podnikatelia</i>	-
	<i>nadácie</i>	-
	<i>iné</i>	-
	<i>súkromné zdroje spolu</i>	-
<i>Výstupy</i>		Cyklistický chodník
<i>Užívatelia</i>		Obyvatelia obce, návštevníci
<i>Indikátory monitoringu</i>		

Inštitucionálne a organizačné zabezpečenie

PHSR obce Komoča je živým dokumentom. Realizácia programu bude dôsledne sledovaná a monitorovaná. Jednotlivé opatrenia a úlohy budú realizované obcou Komoča, organizáciami zriadenými a založenými obcou, resp. v spolupráci s ďalšími organizáciami a inštitúciami.

Pre udržiavanie a realizáciu PHSR obce Komoča bude zriadená Koordinačná komisia pre riadenie realizácie PHSR obce Komoča, ktorej úlohou bude monitorovať celkový proces implementácie stratégie a navrhovať v prípade potreby zmeny v realizácii strategických plánov, ich doplnenie, prípadne prípravu nových dokumentov potrebných pre napĺňanie vízie obce. V Koordinačnej komisii pre riadenie realizácie PHSR obce Komoča budú zastúpení hlavní predstavitelia samosprávy (starosta, predsedovia komisií pri obecnom zastupiteľstve) s dôrazom na zastúpenie všetkých sektorov a priradenie odborníkov k jednotlivým prioritám.

Proces realizácie PHSR obce Komoča sa začne po jeho schválení Obecným zastupiteľstvom.

Úlohou Koordinačnej komisie pre riadenie realizácie PHSR obce Komoča bude:

- schádzať na prehodnocovanie plnenia PHSR obce Komoča podľa potreby, najmenej jedenkrát polročne,
- jedenkrát ročne podať správu Obecnému zastupiteľstvu o stave realizácie cieľov PHSR obce Komoča tak, aby bolo zabezpečené včasné splnenie všetkých cieľov,
- prideliť zodpovednosť (hlavnú garanciu) za monitorovanie jednotlivých cieľov akčných plánov svojim jednotlivým členom,
- vzájomne sa informovať o plánoch prípravy a realizovaní projektov za účelom koordinácie aktivít v obci,
- aktualizovať PHSR obce Komoča (minimálne každý druhý rok) – je to živý, otvorený dokument,
- pravidelne komunikovať s občanmi, podnikateľmi a inštitúciami v obci s cieľom zabezpečiť informovanosť o PHSR obce Komoča – so stratégiou rozvoja obce bude oboznámená verejnosť prostredníctvom miestnych médií.

Jednotlivé úlohy programu budú realizované pomocou bežných postupov a procedúr obecného úradu a ďalších zúčastnených inštitúcií, pričom rozhodujúcim pre úspech bude monitorovanie a koordinácia týchto úloh uskutočnená určeným odborom (oddelením) obecného úradu alebo príslušnými zodpovednými osobami.

PHSR obce Komoča je otvorený dokument, ktorý bude reagovať na zmeny v okolí, zmeny potrieb obyvateľov obce Komoča a legislatívne zmeny. PHSR obce Komoča bude podliehať priebežným aktualizáciám a hodnoteniam. Vychádza z princípu, že proces plánovania bude úspešný len vtedy, ak sa k nemu bude pristupovať ako k dlhodobému procesu, bude sa orientovať na vyžitie silných stránok a možností územia, na potláčanie slabých stránok a možných ohrození územia a bude sa neustále adaptovať, aktualizovať a prispôsobovať v súlade so zmenami a potrebami sociálno-ekonomického života obce. Otvorenosťou dokumentu sa zabezpečí flexibilita pri určovaní priorit obce, ktoré musia reagovať na vzniknuté zmeny v danom prostredí a preferenciách obyvateľov.

Aktualizácia PHSR obce Komoča bude založená na princípe výberu priorit, opatrení, aktivít a projektov, pomocou ktorých je možné dosiahnuť najefektívnejší rozvoj prioritných oblastí obce. Postup bude nasledovný:

1. Koordinačná komisia pre riadenie realizácie PHSR obce Komoča odporučí zmeny v PHSR obce Komoča,
2. Obecné zastupiteľstvo schváli PHSR obce Komoča na ďalšie obdobie.

Záver

PHSR obce Komoča je živým dokumentom. Realizácia programu bude dôsledne sledovaná a monitorovaná. Jednotlivé opatrenia a úlohy budú realizované obcou Komoča, organizáciami zriadenými a založenými obcou, resp. v spolupráci s ďalšími organizáciami a inštitúciami.

Pre udržiavanie a realizáciu PHSR obce Komoča bude zriadená Koordinačná komisia pre riadenie realizácie PHSR obce Komoča, ktorej úlohou bude monitorovať celkový proces implementácie stratégie a navrhovať v prípade potreby zmeny v realizácii strategických plánov, ich doplnenie, prípadne prípravu nových dokumentov potrebných pre napĺňanie vízie obce. V Koordinačnej komisii pre riadenie realizácie PHSR obce Komoča budú zastúpení hlavní predstavitelia samosprávy (starosta, predsedovia komisií pri obecnom zastupiteľstve) s dôrazom na zastúpenie všetkých sektorov a priradenie odborníkov k jednotlivým prioritám.

Proces realizácie PHSR obce Komoča sa začne po jeho schválení Obecným zastupiteľstvom.

Úlohou Koordinačnej komisie pre riadenie realizácie PHSR obce Komoča bude:

- schádzať na prehodnocovanie plnenia PHSR obce Komoča podľa potreby, najmenej jedenkrát polročne,
- jedenkrát ročne podať správu Obecnému zastupiteľstvu o stave realizácie cieľov PHSR obce Komoča tak, aby bolo zabezpečené, že všetky ciele budú splnené včas,
- prideliť zodpovednosť (hlavnú garanciu) za monitorovanie jednotlivých cieľov akčných plánov svojim jednotlivým členom,
- vzájomne sa informovať o plánoch prípravy a realizovaní projektov za účelom koordinácie aktivít v obci,
- aktualizovať PHSR obce Komoča (minimálne každý druhý rok) – je to živý, otvorený dokument,
- pravidelne komunikovať s občanmi, podnikateľmi a inštitúciami v obci s cieľom zabezpečiť informovanosť o PHSR obce Komoča – so stratégiou rozvoja obce bude oboznámená verejnosť prostredníctvom miestnych médií.

Jednotlivé úlohy programu budú realizované pomocou bežných postupov a procedúr obecného úradu a ďalších zúčastnených inštitúcií, pričom rozhodujúcim pre úspech bude monitorovanie a koordinácia týchto úloh uskutočnená určeným odborom (oddelením) obecného úradu alebo príslušnými zodpovednými osobami.

PHSR obce Komoča je otvorený dokument, ktorý bude reagovať na zmeny v okolí, zmeny potrieb obyvateľov obce Komoča a legislatívne zmeny. PHSR obce Komoča bude podliehať priebežným aktualizáciám a hodnoteniam. Vychádza z princípu, že proces plánovania bude úspešný len vtedy, ak sa k nemu bude pristupovať ako k dlhodobému procesu, bude sa orientovať na vyžitie silných stránok a možností územia, na potláčanie slabých stránok a možných ohrození územia a bude sa neustále adaptovať, aktualizovať a prispôbovať v súlade so zmenami a potrebami sociálno-ekonomického života obce. Otvorenosťou dokumentu sa zabezpečí flexibilita pri určovaní priorít obce, ktoré musia reagovať na vzniknuté zmeny v danom prostredí a preferenciách obyvateľov.

Aktualizácia PHSR obce Komoča bude založená na princípe výberu priorít, opatrení, aktivít a projektov, pomocou ktorých je možné dosiahnuť najefektívnejší rozvoj prioritných oblastí obce. Postup bude nasledovný:

3. Koordinačná komisia pre riadenie realizácie PHSR obce Komoča odporučí zmeny v PHSR obce Komoča,
4. Obecné zastupiteľstvo schváli PHSR obce Komoča na ďalšie obdobie.

Dokument PHSR obce Komoča je rozvojový dokument obce – vyjadruje víziu rozvoja obce založenú na výsledkoch strategického plánovania.

PHSR obce Komoča je strednodobý programovací dokument s časovým horizontom 6 rokov. Tento programovací dokument bol spracovaný ako podporný dokument pre stanovenie prioritných rozvojových oblastí, strategických cieľov, priorít, opatrení a aktivít rozvoja obce Komoča.

Z hľadiska štruktúry PHSR obce Komoča je rozčlenený na štyri základné časti:

- v prvej časti je podrobne analyzovaný reálny stav jednotlivých oblastí územia obce Komoča,
- v druhej časti je podaná SWOT analýza obce,
- v tretej časti je zostavená rozvojová stratégia, v ktorej sú zadefinované hlavné priority a opatrenia rozvoja obce Komoča – navrhované konkrétne aktivity vychádzajú z miestnych podmienok a potrieb a smerujú k zlepšeniu kvality života v obci Komoča – na toto programovacie obdobie,
- štvrtá časť programového dokumentu obsahuje akčný plán rozvoja obce Komoča na obdobie 2016-2022.

Vykonateľnosť jednotlivých opatrení a tým dosiahnutie stanovených cieľov bude závisieť od mnohých faktorov. Najkritickejším prvkom je finančná náročnosť jednotlivých priorít. Taktiež dôležitým faktorom sú komplikované vlastnícke vzťahy.

Schválený PHSR obce Komoča je otvorený dokument, ktorý sa môže dopĺňať o nové priority, opatrenia a aktivity, resp. môžu sa niektoré opatrenia a aktivity rušiť. PHSR obce Komoča schvaľuje Obecné zastupiteľstvo v Komoči. Aktualizáciu, monitorovanie a hodnotenie PHSR obce Komoča realizuje Obecné zastupiteľstvo v Komoči.

PRÍLOHY

Zoznam členov riadiaceho tímu, pracovných skupín a partnerov zapojených do spracovania PHSR

Zoznam členov Riadiaceho tímu

Valéria Lukácssová

Zoznam členov pracovnej skupiny a partnerov zapojených do spracovania PHSR

Ing. Melinda Földes

Monitorovanie rozvoja obce – vybrané ukazovatele kvality dobrého riadenia rozvoja územia

Pomocou uvedených ukazovateľov je možné hodnotiť pozitívne alebo negatívne zmeny v rozvoji územia. V prípade negatívneho vývoja v niektorej z uvedených oblastí môže Koordinačná komisia pre riadenie realizácie PHSR obce Komoča, ako aj ostatné zodpovedné orgány obce iniciovať zavedenie nových, účinnejších opatrení a aktivít. Navrhované ukazovatele sú akceptované na medzinárodnej úrovni a rešpektujú všetky tri základné dimenzie trvalo udržateľného rozvoja obce: sociálnu dimenziu, ekonomickú dimenziu a environmentálnu dimenziu. Uvedené ukazovatele sa odporúčajú vyhodnocovať každý rok, toto hodnotenie predložiť na rokovanie obecného zastupiteľstva a zároveň s ním oboznámiť občanov obce.

112

Ukazovateľ	Merná jednotka	Zdroj údajov
Miera nezamestnanosti	Počet podiel v %	Obec, Úrad práce, sociálnych vecí a rodiny, Štatistický úrad SR
Sociálne odkázaní obyvatelia – pod hranicou chudoby	Počet podiel v %	Obec, Úrad práce, sociálnych vecí a rodiny
Prirodzený prírastok obyvateľov	Ročný prírastok v %	Obec, Štatistický úrad SR
Migrácia obyvateľov (prist'ahovaní – odst'ahovaní)	Ročný prírastok v %	Obec, Štatistický úrad SR
Spokojnosť obyvateľov so sociálnymi službami v obci	% obyvateľov	Dotazníkový prieskum
Zdravie – chorobnosť, úmrtnosť	Počet ochorení a úmrtí na 100 obyv.	Obec, Štatistický úrad SR, Ústav zdravotníckych informácií a štatistiky
Vzdelanosť obyvateľov – VŠ, SŠ	Počet Podiel v %	Obec, Štatistický úrad SR
Objem investícií do skvalitnenia občianskej infraštruktúry obce	SKK, EUR	Obec
Spokojnosť obyvateľov s úrovňou materskej školy v obci	% obyvateľov	Dotazníkový prieskum
Spokojnosť obyvateľov s možnosťami športovania v obci	% obyvateľov	Dotazníkový prieskum
Kultúrne podujatia v obci	Počet	Obec
Spokojnosť obyvateľov s kultúrnym životom v obci	% obyvateľov	Dotazníkový prieskum
Význam neziskového sektora vo verejnom živote	Počet aktívnych mimovládnych organizácií v obci	Ministerstvo vnútra SR, Štatistický úrad SR
Ekonomická výkonnosť obce	Celkový obrat podnikov obrat / obyvateľ	Štatistický úrad SR, podnikateľské subjekty
Odvetvová štruktúra pracovných príležitostí	Podiel pracujúcich v terciárnom a sekundárnom sektore	Obec, podnikateľské subjekty, Štatistický úrad SR
Vytvorené pracovné miesta	Počet vytvorených pracovných miest za jeden rok	Obec, Štatistický úrad SR
Odchádzka za prácou	Počet obyvateľov odchádzajúcich za prácou % z ekonomicky aktívnych	Obec, Štatistický úrad SR
Predpoklady na cestovný ruch a rekreáciu	Počet lôžok	Obec
	Počet stoličiek	Podnikateľské subjekty
	Počet atrakcií	Obec, Podnikateľské subjekty
	Počet prenocovaní v ubytovacích zariadeniach	Obec, Podnikateľské subjekty
	Počet návštevníkov obce	Obec, Podnikateľské subjekty

Propagácia obce ako turisticky významné regionálne centrum	Počet a forma propagácií	Obec
Spokojnosť obyvateľov s úrovňou služieb v obci	% obyvateľov	Dotazníkový prieskum
Spokojnosť obyvateľov s obcou ako miestom pre prácu	% obyvateľov	Dotazníkový prieskum
Výška investícií do skvalitnenia technickej infraštruktúry obce	SKK, EUR	Obec
Spokojnosť obyvateľov s dopravnou infraštruktúrou obce	% obyvateľov	Dotazníkový prieskum
Zníženie nehodovosti	Počet nehôd	Polícia SR
Úbytok poľnohospodárskej pôdy v katastri	Zmena plochy v ha	Výskumný ústav geodézie a kartografie v Bratislave, Správa katastra, obec
Verejný vodovod a kanalizácia	Podiel napojených domácností v %	Obec, Štatistický úrad SR
Kvalita bývania - veľkosť obytnej plochy	m ² na 1 obyvateľa	Obec, Štatistický úrad SR
Kvalita bývania - intenzita výstavby bytov	Počet postavených kolaudovaných bytov	Obec
Bezpečnosť obyvateľov – zaznamenané trestné činy	Počet	Polícia SR, obec
	Podiel na 1000 obyvateľov	
Spokojnosť obyvateľov s obcou ako miestom pre život	% obyvateľov	Dotazníkový prieskum
Náročnosť na zdroje – spotreba elektriky, vody, plynu	Merná jednotka	Energetické podniky
	Merná jednotka/obyv.	
Využívanie obnoviteľných zdrojov energie	% celkovej spotreby	Energetické podniky
Produkcia odpadov podľa kategórií	Produkcia v t na obyv.	Obec
Recyklácia a druhotné využívanie odpadu	Podiel zhodnotenia v %	Obec
Emisie hlavných znečisťujúcich látok	kg, t podľa druhu	Úrad životného prostredia, obec
	Prepočet na obyvateľa	
Kvantita sídelnej zelene – plochy verejnej zelene a inej významnej zelene v intraviláne obce	ha	Obec
	Prepočet na obyvateľa	
Výskyt rizikových faktorov životného prostredia v území – skládky odpadov, devastované a poškodené plochy	ha, % plochy k.ú.	Obec
Spokojnosť obyvateľov so životným prostredím obce	% obyvateľov	Dotazníkový prieskum
Existencia VZN pre ekonomickú, sociálnu a environmentálnu oblasť	Počet, popis	Obec
Podiel finančných prostriedkov na rozvoj obce	SKK, % rozpočtu	Obec
Environmentálna výchova na materskej škole a osвета	Počet hodín vyučovania, prednášok	Obec, materská škola
Príspevok občanov k práci miestnej samosprávy a verejnoprospešným aktivitám	Zoznam akcií	Obec
Záujem občanov o rozvoj obce a verejnoprospešné aktivity	% obyvateľov	Dotazníkový prieskum
Informovanosť občanov o práci miestnej samosprávy a problémoch obce	% obyvateľov	Dotazníkový prieskum
Spokojnosť obyvateľov s prácou miestnej samosprávy	% obyvateľov	Dotazníkový prieskum
Spokojnosť návštevníkov s obcou	% návštevníkov	Dotazníkový prieskum

Zoznam analyzovaných koncepčných dokumentov

1. Byty v SR, krajoch, okresoch a obciach. Základné údaje zo sčítania obyvateľov, domov a bytov 2011, Rok vydania: 2013, Autor: Štatistický úrad Slovenskej republiky
2. Demografický vývoj na Slovensku, Bencontweekly report, Rok vydania: 2015/číslo 4, Autor: Matúš Jančura, Jozef Prozbík
3. Domy v SR, krajoch, okresoch a obciach. Základné údaje zo sčítania obyvateľov, domov a bytov 2011, Rok vydania: 2013, Autor: Štatistický úrad Slovenskej republiky
4. Fakty o zmenách v živote obyvateľov SR, Nitriansky kraj. Sčítanie obyvateľov, domov a bytov 2011, Rok vydania: 2015, Autor: Štatistický úrad Slovenskej republiky
5. Kultúrno-historické pamiatky ako potenciál rozvoja cestovného ruchu v Nitrianskom samosprávnom kraji, Rok vydania. 2012, Autor: Nitriansky samosprávny kraj
6. Korec P. a kolektív (1997): Kraje a okresy Slovenska, Q111, Bratislava
7. Lukniš a kol. (1972): Slovensko – Príroda, Obzor, Bratislava
8. SAV Veda (1978): Vlastivedný slovník obcí na Slovensku, Bratislava
9. Obyvateľstvo podľa najvyššieho dosiahnutého vzdelania. Základné údaje zo sčítania obyvateľov, domov a bytov 2011, Rok vydania: 2012, Autor: Štatistický úrad Slovenskej republiky
10. Systém riadenia európskych štrukturálnych a investičných fondov. Programové obdobie 2014-2020. Rok vydania: 2014, Autor: Centrálny koordinačný orgán, Úrad vlády Slovenskej republiky.
11. Štatistická ročenka regiónov Slovenska 2014, Rok vydania: 2015, Autor: Štatistický úrad Slovenskej republiky
12. Výročná správa o činnosti Úradu práce, sociálnych vecí a rodiny Komárno, Rok vydania: 2014, Autor: Úrad práce, sociálnych vecí a rodiny Komárno
13. Výročná správa o činnosti Úradu práce, sociálnych vecí a rodiny Komárno, Rok vydania: 2013, Autor: Úrad práce, sociálnych vecí a rodiny Komárno
14. Výročná správa o činnosti Úradu práce, sociálnych vecí a rodiny Komárno, Rok vydania: 2012, Autor: Úrad práce, sociálnych vecí a rodiny Komárno
15. Zákon č. 448/2008 Z.z. o sociálnych službách a o zmene a doplnení zákona č. 455/1991 Zb. o živnostenskom podnikaní (živnostenský zákon) v znení neskorších predpisov
16. Zákon č. 539/2008 Z.z. o podpore regionálneho rozvoja
17. www.statistics.sk Štatistický úrad Slovenskej republiky – DATAcube, SODB 2011
18. www.upsvar.sk Úrad práce, sociálnych vecí a rodiny – Komárno, Nové Zámky
19. www.ssc.sk Slovenská správa ciest
20. www.maszdzo.biznisweb.sk
21. www.komarno.sk

www.build.gov.sk
www.land.gov.sk
www.economy.gov.sk
www.employment.gov.sk
www.unsk.sk