



Obec Šintava, 925 51 Šintava č. 244

IČO:306193, DIČ:2021000927, Kód obce:504041



PROGRAM

HOSPODÁRSKEHO ROZVOJA A SOCIÁLNEHO ROZVOJA

OBCE

ŠINTAVA



Názov:	PROGRAM HOSPODÁRSKEHO ROZVOJA A SOCIÁLNEHO ROZVOJA OBCE ŠINTAVA NA ROKY 2016 – 2020
Územie: obec: okres: VUC:	ŠINTAVA GALANTA TRNAVSKÝ SAMOSPRÁVNÝ KRAJ
Územný plán obce:	Územný plán obce Šintava 2008, Zmeny a doplnky 1/2014
Dátum schválenia a publikovania:	22.2.2016
Dátum platnosti:	22.2.2016 - 31.12.2020 +2
Verzia	01
Pečiatka, Podpis štatutárneho zástupcu: Miroslav Holička, starosta obce



ZÁMER SPRACOVANIA PHSR	
Názov dokumentu:	PROGRAM HOSPODÁRSKEHO ROZVOJA A SOCIÁLNEHO ROZVOJA OBCE ŠINTAVA NA ROKY 2016 – 2020
Zadávatel':	obecné zastupiteľstvo obce Šintava štatutárny zástupca: Miroslav Holička, starosta obce
Forma spracovania:	externe spracoval projektový tím a partner územnej spolupráce: Združenie pre rozvoj mikroregiónu Vážska vodná cesta Hlohovec s pomocou externých odborníkov a pracovníkov samosprávy obce
Riadenie procesu spracovania:	projektový tím zodpovedný: Ing. Michal Pikus, vedúci projektu priebežná komunikácia so samosprávou obce a verejnosťou
Obdobie spracovania:	06/2015 – 02/2016 harmonogram spracovania: analýza – 06/2015 návrh - 12/2015 schválenie - 02/2016
Financovanie spracovania:	Financované z vlastných zdrojov zadávateľa - obce Náklady na získanie informačných podkladov – štatistiky, analýzy, prognózy, náklady na stretnutia, publicitu a tlač sú súčasťou vecných nákladov externého partnera

Formulár Ú 2 - Zámer spracovania PRO

Program hospodárskeho rozvoja a sociálneho rozvoja obce Šintava /ďalej PHSR/ je spracovaný v súlade so Zákonom o podpore regionálneho rozvoja č. 539/2008 Z.z. zo dňa 4. novembra 2008 v znení Zákona č. 309/2014 Z.z. zo dňa 15. októbra 2014.

**Obsah:**

1. Úvod	4
2. Analýza súčasného stavu rozvoja obce	6
2.1. Sociálno ekonomická analýza obce	11
2.2. Analýza vonkajšieho prostredia	35
2.3. Zhodnotenie realizovaných opatrení rozvoja územia	39
2.4. SWOT analýza	44
2.5. Kľúčové disparity a hlavné faktory rozvoja	46
3. Stratégia rozvoja obce	49
3.1. Vízia rozvoja obce, ciele a priority	50
3.2. Opatrenia a aktivity	52
3.3. Postupnosť a etapy realizácie PHSR	56
4. Rozvojové projekty	58
4.1. Popis a obsah rozvojových projektov	58
4.2. Ukazovatele výsledkov a dopadov projektov	64
5. Zabezpečenie realizácie PHSR	68
5.1. Inštitucionálne a organizačné zabezpečenie implementácie	68
5.2. Model implementácie PHSR	70
5.3. Systém monitorovania a hodnotenia projektov	72
5.4. Harmonogram realizácie jednotlivých opatrení a projektov	74
6. Finančný plán PHSR	79
6.1. Rozdelenie financií na programovacie obdobie	83
6.2. Finančný rámec PHSR	86
6.3. Model viaczdrojového financovania projektov	89
6.4. Hodnotiace tabuľky pre výber projektov	92
7. Záver	93
Prílohy	95



1. ÚVOD

Program hospodárskeho rozvoja a sociálneho rozvoja obce (ďalej len „PHSR“) je základným programovým dokumentom riadenia regionálneho rozvoja na miestnej úrovni.

Je strednodobým programovým dokumentom pre plánovité riadenie hospodárskeho a sociálneho rozvoja obce v aktuálnom programovom období riadenia regionálneho rozvoja krajín Európskej únie 2014 – 2020 s výhľadom do roku 2022.

PHSR je zostavený na základe zhodnotenia výsledkov a skúseností s realizáciou PHSRO obce Šintava v uplynulom programovom období 2007 – 2013, kedy obec po prvý krát uplatnila systém plánovitého riadenia rozvoja obce prostredníctvom PHSR.

PHSR určuje víziu budúceho postavenia obce ako rozvinutého vidieckeho osídlenia, formuluje a stanovuje stratégiu rozvoja obce na roky 2016 – 2020 s výhľadom do roku 2022.

V programovej časti určuje rozvojové ciele a priority hospodárskeho, sociálneho a environmentálneho rozvoja obce a špecifikuje najdôležitejšie opatrenia investičného i neinvestičného charakteru vo forme rozvojových projektov, ktorými budú ciele dosiahnuté.

V realizačnej časti určuje PHSR úlohy samosprávy a ostatných aktérov regionálneho rozvoja na miestnej úrovni a postup zabezpečenia realizácie PHSR, jeho opatrení a rozvojových projektov, harmonogram ich realizácie, systém komunikácie, monitorovania a hodnotenia.

Súčasťou PHSR je finančný plán určujúci možnosti viaczdrojového financovania projektov za účasti miestnych i externých aktérov regionálneho rozvoja vo väzbe na možné zdroje financovania poskytované hlavne prostredníctvom operačných programov nového programového obdobia 2014 – 2020 z fondov Európskej únie a zo štátneho rozpočtu SR ako aj na možné využitie iných externých zdrojov a efektívne využitie vlastných zdrojov v závislosti na ich predpokladanej tvorbe v obecnom rozpočte.

PHSR nadväzuje na príslušné strategické a programové dokumenty podpory regionálneho rozvoja na národnej a regionálnej úrovni. Je spracovaný obsahom, štruktúrou i rozsahom v súlade so Zákonom o podpore regionálneho rozvoja č. 539/2008 Zb. zo 4. 11. 2008 v znení Zákona č. 309/2014 z 15.10.2014 ako aj v súlade s novým Územným plánom regiónu Trnavského samosprávneho kraja (12/2014) a s Národným rozvojovým plánom SR.



Bol vypracovaný v podmienkach postupného ukončovania poskytovania zdrojov z fondov EÚ a ŠR na podporu regionálneho rozvoja z programového obdobia 2007 – 2013 z operačných programov Program rozvoja vidieka, Životné prostredie a z Regionálneho operačného programu, už s minimálnymi aktuálnymi možnosťami čerpania podpory z nich. Bol spracovaný súčasne v období schválených, ale výzvami dosiaľ plne neiniciovovaných nových operačných programov na nové programové obdobie 2014 – 2020. V prípade významných zmien v nových operačných programoch podľa výsledkov ich konečnej negociácie s EK a podľa obsahu aktivít podporovaných z EU fondov v aktuálnych vykonávacích predpisoch bude podľa potreby PHSR aktualizovaný.

PHSR ako základný programový dokument obce v novom programovom období dopĺňa regulatívy a rozvojové zámery koncepcie organizácie územia obce obsiahnuté v platnom Územnom pláne obce z roku 2008 v znení jeho zmien a doplnkov č. 1/2014. UPN obce určuje strategické využitie územia a jeho ďalší územný, hospodársky, sociálny a environmentálny rozvoj do roku 2020. Určenie rozvojových cieľov a priorít obce v tomto PHSR umožní obci aj v rokoch 2016 – 2020 s výhľadom do roku 2022 naplňať dlhodobý rozvoj založený na cielenej stratégii a na plánovitých, vzájomne koordinovaných rozhodnutiach vo forme rozvojových projektov, organizačných a rozpočtových opatrení a akčného plánu ich realizácie.

Program hospodárskeho rozvoja a sociálneho rozvoja obce Šintava je strategickým dokumentom na miestnej úrovni podľa zákona č. 24/2006 Z.z. o posudzovaní vplyvov na životné prostredie (zákon EIA/SEA). Vzhľadom na skutočnosť, že tento PHSR na roky 2016 – 2020 s výhľadom do roku 2022 je spracovaný v súlade s platným UPN obce i v súlade s platným UPN–R Trnavského samosprávneho kraja, ďalej vzhľadom na skutočnosť, že je obsahovo aktualizáciou predchádzajúceho PHSRO Šintava na roky 2006 – 2013 a nakoľko nevytvára rámec pre projekt alebo činnosť podľa prílohy č. 8 zákona 24/2006 Z.z., t.j. neobsahuje projekt s činnosťou, ktorá je povinne posudzovaná, jeho obstarávateľ – obec Šintava - nie je povinný predkladať tento strategický dokument na posúdenie jeho vplyvov na životné prostredie.

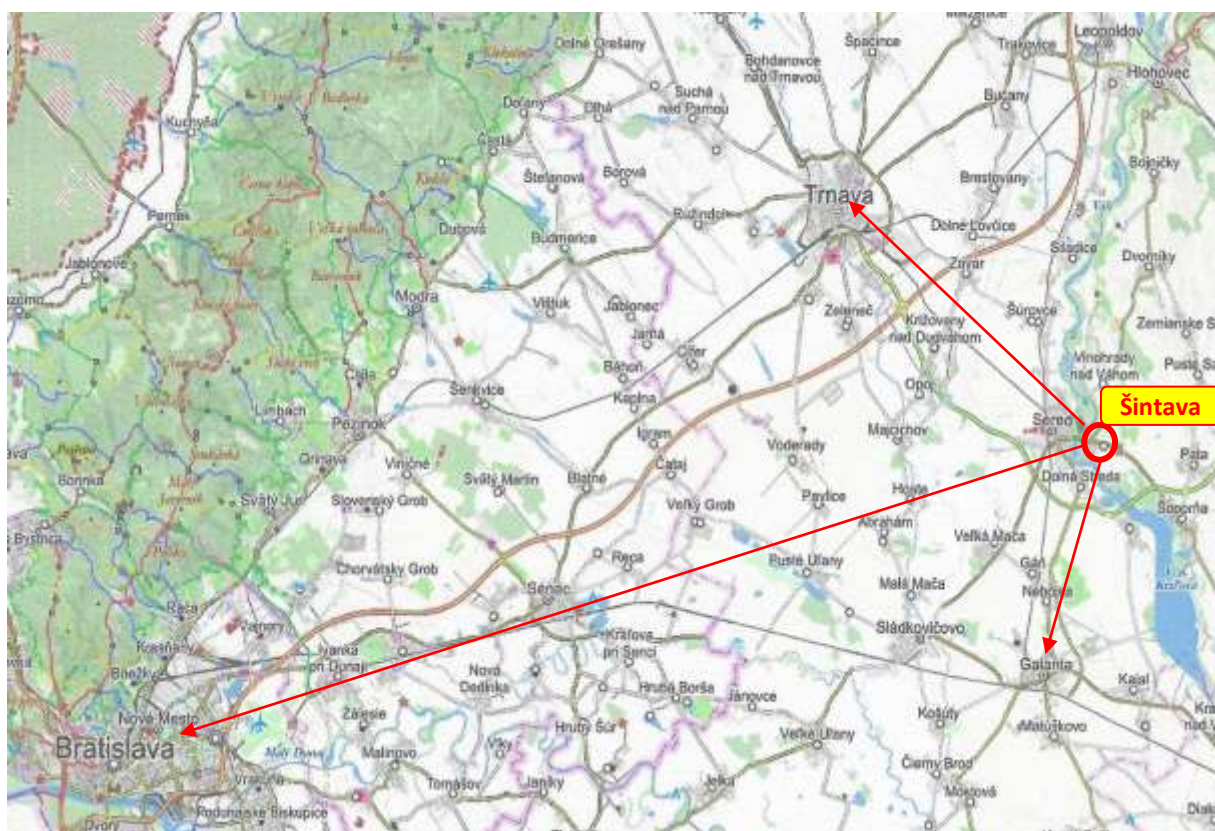
Komplexnosťou riešenia tohoto PHSR obce Šintava na roky 2016 – 2020 s výhľadom do roku 2022 samospráva obce zabezpečuje rast kvality života v území a celkové zlepšenie životného prostredia.



2. ANALÝZA SÚČASNÉHO STAVU ROZVOJA OBCE

Poloha obce

Obec Šintava leží v Západnej časti Slovenska, v centrálnej časti Trnavského samosprávneho kraja, v severnej časti okresu Galanta, na ľavobrežnej nive rieky Váh.



Obr. č. 1. Poloha obce v regióne (zdroj: atlas SR, vlastné)

Obec je vzdialená cca 16 km severne od okresného mesta Galanta, krajské mesto Trnava leží cca 20 km severozápadne a hlavné mesto SR – Bratislava je od obce juhozápadným smerom vo vzdialenosti cca 60 km. Dostupnosť najbližšieho medzinárodného letiska v Bratislave je 56 km – cca 45 minút a letiska európskeho významu – Viedeň je 138 km – cca 2 hod.

Obec je priamo spojená s mestom Sereď mostom cez rieku Váh na ceste I. triedy I/62 a z nej je rýchlостnou komunikáciou R1 s napojením na diaľnicu D1 spojená s krajským mestom Trnava a s hlavným mestom SR Bratislavou.



Katastrálnymi hranicami susedí obec Šintava s mestom Sered' a s obcami Vinohrady nad Váhom, Pusté Sady, Pata, Šoporňa, Váhovce a Dolná Streda. Kataster má rozlohu 1156 ha.



Obr. č. 2. Poloha obce v okrese Galanta (zdroj: VÚC, vlastné)

Terén katastrálneho územia obce je pomerne členitý. Najvyššiu nadmorskú výšku 185,0 m dosahuje chotár na chrbte pahorkatiny smerom k lesu Dubník, najnižšiu 122,0 m n.m. má v lužnom lese pri obci Šoporňa.

Okolie Šintavy na nive Váhu a na Nitrianskej pahorkatine je jednou z najúrodnejších oblastí Slovenska. Sú tu priaznivé podmienky na pestovanie obilia, kukurice, cukrovej repy a ovocia. Územie obce je významnou súčasťou Nitrianskej vinohradníckej oblasti, v rámci ktorej vytvára samostatný Šintavský vinohradnícky rajón.

V rámci novej koncepcie územného rozvoja Slovenska (KURS 2011) aplikovanej v územnom pláne regiónu Trnavský samosprávny kraj (UPN–R TTSK) je územie obce začlenené do



Vinohradníckeho hlohoveckého rekreačného krajinného územného celku (RÚC 10) spájajúceho územia Hlohoveckého vinohradníckeho rajónu v Malokarpatskej vinohradníckej oblasti a Šintavského vinohradníckeho rajónu v Nitrianskej vinohradníckej oblasti SR.

Obec leží v širšom východnom okraji tzv. Stredoeurópskeho regiónu (hospodársky priestor s počtom obyvateľov 5,5 mil., s hlavnými pólami rozvoja Bratislava, Viedeň a Brno), regiónu s vysokým potenciálom rozvoja, táto pozícia regiónu sa sústavne zlepšuje.



Obr. č. 3. Poloha obce v stredoeurópskom regióne (zdroj: PHSR TTSK)

Klimatické podmienky

Územie obce má nížinný typ klímy, vyznačuje sa teplou a suchou až mierne suchou klímou s teplotou v januári cca -3°C , s trvaním slnečného svitu vo vegetačnom období nad 1500 hodín, s priemernou ročnou teplotou $9 - 10^{\circ}\text{C}$, s ročným úhrnom zrážok $520 - 600 \text{ mm}$ s priemerom 60 letných dní ročne. Priemerné teploty v júli sa pohybujú od $18,5 - 19,5^{\circ}\text{C}$. Amplitúda teplôt dosahuje $21,5$ až 24°C . Územie spadá do oblasti panónskej flóry, obvodu europanónskej flóry, ktorá zahŕňa i celú Podunajskú nížinu. Kataster obce leží na jej okraji, ktorá je najsuchšou oblasťou v SR. V oblasti spadne v priemere $550 - 600 \text{ mm}$ zrážok ročne.



Priemerná oblačnosť (percento pokrytia oblohy oblakmi) dosahuje 80 – 85% (december) a 40 – 45% (september). Trvanie obdobia so snehovou pokrývkou nepresahuje dĺžku 90 dní. Priemerný úhrn potenciálneho výparu dosahuje 700 – 800 mm za rok.

Vodstvo a rastlinstvo

Obec leží na ľavostrannej nive rieky Váh, v jeho väčšom plošnom rozšírení, povodie patrí do úmoria Čierneho mora. Neogénne podložie sa v týchto úsekoch nachádza na úrovni 122-134 m n.m., je tvorené prevažne ílovými sedimentami. Hladina podzemnej vody sa nachádza na úrovni 120-127 m n. m., smer prúdenia je premenlivý.

Váh je rieka ležiaca v oblasti vrchovinnó-nížinnej s dažďovo-snehovým režimom odtoku. Najvyššie stavy vody má v marci a v apríli. V najnižších polohách sa sneh topí viackrát za zimu, preto vysoký stav vody býva i v zimných mesiacoch, najmä vo februári. Najmenší odtok býva koncom leta a začiatkom jesene, najčastejšie v septembri. Zamrzanie tokov v zimnom období začína medzi 21. až 31. decembrom, koniec je medzi 11. až 20. februárom. Na území katastra obce sa nevyskytuje žiaden minerálny, alebo termálny prameň aj keď poloha nasvedčuje možnosti ich dosiahnutia vrtmi v hĺbke cca 1000 m.

V území sa nachádzajú lesné porasty LHC Nitra pod správou Západoslovenských lesov, š.p. Bratislava, Lesný závod Palárikovo. Celková výmera lesných porastov v území katastra obce je 168,34 ha, čo predstavuje 15,7% z celkovej výmery katastrálneho územia z toho je asi polovica zaradená do kategórie lesov osobitného určenia, ostatné lesné porasty sú hospodárske lesy. V drevinnej skladbe prevládajú dreviny lesného spoločenstva, sú to najmä dub letný, dub zimný, dub cer, ktorý dopĺňajú dreviny a kroviny typické pre toto spoločenstvo. Na nive Váhu sú zvyšky lesov tvorené prevažne monokultúrami topoľa šľachteného, vrbou bielou a menej jelšou lepkavou, ktoré majú bohaté krovité spoločenstvo tvorené bazou čiernou, svíbm krvavým a iné. Lesné porasty okrem produkcie drevnej hmoty sú dôležitou súčasťou vegetácie v poľnohospodársky intenzívne využívannej krajine a základným ekostabilizačným prvkom.

História obce

Šintava patrí medzi najstaršie známe lokality na Slovensku spomínané v stredovekých kronikách a listinách. Za svoj význam vďačí polohe umožňujúcej prechod cez rieku Váh, ktorá vo svojom dolnom toku často meandrovala, čo sťažovalo prechod cez ňu, miesto umožňujúce prebrodenie rieky pútalo pozornosť z hľadiska obchodného i vojenského.



O skorom osídlení svedčí sídlisko z doby železnej, ako aj veľkomoravské hradisko, chrániace prechod cez Váh, základ neskoršieho stredovekého vodného hradu. V šintavskom brode sa pretínali dve veľmi významné stredoveké cesty – tzv. Česká cesta vedúca z Ostrihomu cez Trnavu do Čiech a druhá cesta vedúca z Bratislavy do Nitry – centra Veľkej Moravy.

Prvý písomný záznam o Šintave je z roku 1042, druhá písomná zmienka z roku 1074 o Šintavskom hrade je zachytená vo Viedenskej obrázkovej kronike. Podľa správy z roku 1177 uhorský kráľ závetom potvrdil časť majetkov v prospech hradného komesa zo Šintavy. K šintavskému kráľovskému pohraničnému hradu patrili aj okolité oblasti napr. Šoporňa, Pata, Vozokany, Abrahám, Križovany, Šúrovce, ale aj pozemky vo vzdialenejších lokalitách, napr. aj v Bratislavskej župe. Hrad sa spomína aj v donačnej listine premoštranského kláštora v Turci z roku 1252. V Laziovej mape Uhorska z roku 1556 je zachytený názov obce ako „Sempta“, a „Schinta“. Podľa najstaršieho lexikónu z roku 1773 sa udáva názov „Sempthe“ a „Sintava“. Mapa so súpisom miestnych a iných názvov z r. 1808 udáva verzie názvu „Sempthe“, „Schintau“ a tiež aj „Szintawa“. Postupne názov menil tvar, až po dnešný názov Šintava. Bližšie informácie viď www.sintava.sk, časť História obce.

V obci sa nachádza farský kostol sv. Martina z druhej polovice 18. storočia, postavený na mieste staršieho chrámu. Je to jednolod'ová stavba barokovo-klasicistického slohu, obraz nad hlavným oltárom predstavuje svätého Martina sediaceho na bielom koni, ako sa delí o svoj plášť s mrznúcim žobrákom, datuje sa do rokov 1677-1680. K šintavskej farnosti patrí filiálka Vinohrady nad Váhom, s kostolom Navštívenia Panny Márie (1695). Je tu známe staré pútnické miesto pod názvom „Svätá Chrašť“.

Erb obce tvorí z pravého okraja červeného štítu vyrážajúci strieborný zlatohrivý kôň v zlatej zbroji a so zlatým sedlom, kantárom a uzdou. Zapísaný je v Heraldickom registri Slovenskej republiky pod signatúrou [S-79/94](#).

Pečať obce je kruhová s obrazom vzpínajúceho sa osedlaného koňa, s oblúkovým názvom SEMP THE a rokom 1852.

Vlajka obce je obdĺžniková v pomere 2:3, trojcípa so štyrmi rovnako širokými pruhmi, po bokoch s 2 červenými, v strede zľava s bielym a vpravo so žltým, vo vodorovnej polohe je biely pruh zhora nad žltým.



2.1. Sociálno-ekonomická analýza obce

Demografická charakteristika

Obec je demograficky klasifikovaná v štruktúre obcí SR ako malá obec vo štvrtej, najvyššej kategórii malých obcí s počtom od 1000 do 2000 obyvateľov. V súčasnosti (31.12.2014) má obec 1750 obyvateľov, hustota osídlenia dosahuje 151 obyvateľov na km².

Z hľadiska vývoja osídlenia dosiahla obec najvyšší počet obyvateľov v roku 1958 – celkom 2037, odvtedy zaznamenávala pokles počtu obyvateľov až na 1624 v roku 1989.

História vývoja osídľovania (počet obyvateľov):

rok	1958	1969	1989	1993	2003	2006
počet	2037	1879	1624	1663	1687	1730

Od tohoto obdobia počet obyvateľov plynule rástol až do roku 2010, čo bolo prejavom trvalého záujmu o bývanie v obci a o novú výstavbu vzhľadom na výhodnú polohou obce ako prímestského vidieckeho osídlenia i prejavom postupnej ekonomickej stabilizácie regiónu. Obec plnila funkciu obytného a regeneračného satelitu pre mesto Sereď ale i okolité obce s nižším sortimentom základných služieb pre bývanie a s nižšou dostupnosťou služieb.

Podľa klasifikácie Koncepcie územného rozvoja Slovenska (KURS 2011) a Územného plánu regiónu Trnavského samosprávneho kraja (UPN-R TTSK, 2014), je zaradená ako obec predposledného 8. stupňa centier osídlenia plniaca úlohu centra osídlenia s ponukou špecifických funkcií, v prípade obce predovšetkým kapacít sociálnej a zdravotnej starostlivosti regionálneho významu a potenciálu relaxačnej prímestskej zóny pre mesto Sereď. Obec leží mimo okrajového pásma ťažiska osídlenia prvej úrovne, ktorým je krajské mesto Trnava. Bezprostredne susediace obce Pata, Šoporňa, Váhovce a Dolná Streda sú zaradené vo vyššej 7. skupine centier osídlenia, obec Vinohrady nad Váhom je v 8. skupine centier osídlenia, mesto Sereď je centrom osídlenia 3. skupiny.

Vývoj osídlenia v obci mal v poslednom programovom období 2007 – 2014 spočiatku tendenciu stáleho rastu v rokoch 2007 až 2010, medzročne od 0,77 % do 1,14 %.

Od roku 2011 má však tendenciu mierneho poklesu osídlenia o 0,14 % ročne s medzročnou osciláciou od 0,46% do -3,32 %, pritom u žien až do -4,57 %, podrobnejšie údaje vidieť tabuľka:



Kod obce	Obec	Počet obyvateľov			Nárast / Pokles %		
504041	Šintava	spolu	muži	ženy	spolu	muži	ženy
stav k 31.12.	2007	1777	864	913	Medziročne		
stav k 31.12.	2008	1802	877	925	1,41	1,50	1,31
stav k 31.12.	2009	1821	888	933	1,05	1,25	0,86
stav k 31.12.	2010	1835	897	938	0,77	1,01	0,54
stav k 31.12.	2011	1774	856	918	-3,32	-4,57	-2,13
stav k 31.12.	2012	1768	848	920	-0,34	-0,93	0,22
stav k 31.12.	2013	1742	833	909	-1,47	-1,77	-1,20
stav k 31.12.	2014	1750	842	908	0,46	1,08	-0,11
SPOLU nárast (-pokles) 2014 - 2007		-27	-22	-5	-0,95	-0,42	-1,42
Priemerný rast (-pokles) ročne		-3,86	-3,14	-0,71	-0,14	-0,06	-0,20

Tabuľka 1: Vývoj osídlenia 2007-2014 (Zdroj: ŠÚ SR)

Príčinou nepriaznivého demografického vývoja v rokoch 2011 až 2013 bola prechodne nízka natalita a migrácia obyvateľov za prácou mimo obec, ktorá potláčala záujem o bývanie vo vidieckom prostredí s dobrou dopravnou dostupnosťou k okolitým pracovným príležitostiam i k službám.

Rok:	2008	2011	2012	2013	2014
Ukazovateľ	osôb	osôb	osôb	osôb	osôb
Narodení	20	12	12	14	20
Zomrelí	22	26	21	16	15
Prirodzený prírastok	-2	-14	-9	-2	5
Priťahovaní	54	40	38	14	42
Vystáňovaní	27	30	35	38	39
Saldo migrácie	27	10	3	-24	3
Celkový prírastok/ ubytok	25	-4	-6	-26	8
Počet obyvateľov k 31.12.	1802	1774	1768	1742	1750

Tabuľka 2: Pohyb obyvateľstva (Zdroj: ŠÚ SR)

Pri priaznivom poklese mortality ovplyvňuje súčasný vývoj osídlenia nízka natalita, čo je spôsobené i stagnáciou osídľovania obce mladými ľuďmi s deťmi.



Demografické ukazovatele obývanosti územia obce podľa vekovej skladby obyvateľov sú v porovnaní s okresným a krajským priemerom nasledovné:

Názov ukazovateľa	Obec Šintava		Okres Galanta		TTSK	
	Rok 2014		Rok 2014		Rok 2014	
	počet	%	počet	%	počet	%
Počet obyvateľov predproduktívny vek (0-14) spolu	238	13,60	12 602	13,46	77 563	13,91
Počet obyvateľov predproduktívny vek (0-14) ženy	119	13,11	6 122	12,8	37 698	13,22
Počet obyvateľov predproduktívny vek (0-14) muži	119	14,13	6 480	14,16	39 865	14,63
Počet obyvateľov produktívny vek spolu	1213	69,31	67 914	72,54	400 028	71,74
Počet obyvateľov produktívny vek ženy	616	67,84	33 523	70,04	198 527	69,63
Počet obyvateľov produktívny vek muži	597	70,90	34 391	75,15	201 501	73,94
Počet obyvateľov poproduktívny vek spolu	299	17,09	13 098	13,99	80 017	14,35
Počet obyvateľov poproduktívny vek muži	126	14,96	5 117	10,69	32 589	11,43
Počet obyvateľov poproduktívny vek ženy	173	19,05	7 981	17,16	47 428	17,15
Počet obyvateľov spolu	1750	100,00	93 623	100	557 608	100
Z toho muži	842	48,11	45 760	48,88	272 491	48,87
ženy	908	51,89	47 863	51,12	285 117	51,13
Priemerný vek obyvateľov		40,92		40,68		40,72
Z toho muži		38,97		38,98		39,18
ženy		42,73		42,31		42,2
index starnutia 2014 celkom		125,63		103,94		103,16

Tabuľka 3: Veková štruktúra obyvateľstva (Zdroj: ŠÚ SR)

Štruktúra obyvateľstva vykazuje až o 3,4% prevládajúci podiel obyvateľstva poproduktívneho veku oproti obyvateľstvu predproduktívneho veku. Preto samospráva iniciuje nový strategický cieľ zaistenia rastu osídlenia – počtu obyvateľstva po roku 2015 vytváraním možností pre bývanie predovšetkým mladých ľudí s deťmi v rodinných domoch i v nájomných bytoch, dobudovaním technickej infraštruktúry a podporou tvorby miestnych pracovných príležitostí.

Zmeny vo vekovej štruktúre obyvateľstva obce v období od roku 2007 do roku 2011 sú skreslené zmenou vekových hraníc pre odchod do dôchodku, nepriaznivý je však základný ukazovateľ demografického vývoja – index starnutia obyvateľstva, ktorý je za obec oveľa vyšší ako okresný i krajský priemer.



Vo vzdelanostnej štruktúre obyvateľstva došlo od roku 2001 podľa štatistického zisťovania v roku 2011 k posilneniu úrovne vzdelania od základného k vyššiemu vzdelaniu, hlavne k vyššiemu odbornému vzdelaniu s maturitou a vysokoškolskému vzdelaniu, viď tabuľka:

	obec Šintava		okres Galanta	
Rok:	2011	%	2011	%
Zákl. vzdelanie	300	16,9	18290	19,5
Učňovské bez maturity	304	17,1	15735	16,8
Stredné odborné bez maturity	178	10,0	10180	10,9
Úplné stredné učňovské	69	3,9	3338	3,6
Úplné stredné odborné	380	21,4	17082	18,3
Úplné stredné všeobecné	78	4,4	4079	4,4
Vyššie odborné	23	1,3	1432	1,5
Vysokoškolské bakalárske	26	1,5	1756	1,9
Vysokoškolské – Mgr., Ing., Dr.	139	7,8	7436	7,9
Vysokoškolské doktorandské	6	0,3	356	0,4
Bez vzdelania	273	15,4	13525	14,5
Nezistené	2	0,1	385	0,4
Spolu:	1778	100,0	93594	100,0

Tabuľka 4: Vzdelanostná štruktúra obyvateľstva (Zdroj: ŠÚ SR)

Vzdelanostná úroveň obyvateľstva obce je vo všetkých kategóriách vyššieho odborného vzdelania porovnateľná s priemerom okresu Galanta i s priemerom SR (základné vzdelanie do 40 %, SO bez maturity do 28 %, USO s maturitou do 24 %, VŠ vzdelanie do 8 %).

Národnosť	SPOLU:
Slovenská	1746
Česká	4
Maďarská	7
Poľská	1
Moravská	1
Ostatné	2
Nezistená	17
Spolu	1778

Tabuľka 5: Národnostná štruktúra obyvateľstva (Zdroj: ŠÚ SR, SOBD 2011)



V národnostnej štruktúre obyvateľstva trvale dominuje obyvateľstvo slovenskej národnosti, zastúpenie obyvateľstva iných národností je minimálne, doplnkové, rast zahraničného prisťahovalectva sa v uplynulom programovom období vôbec neprejavil.

V zložení obyvateľov podľa náboženského vyznania nedošlo oproti roku 2007 pri sčítaní obyvateľstva v roku 2011 k významným zmenám.

Náboženské vyznanie	počet	% podiel
Rímskokatolícka cirkev	1400	78,83
Evanjelická cirkev augsburského vyznania:	3	0,17
Gréckokatolícka cirkev	3	0,17
Pravoslávna cirkev	1	0,06
Svedkovia Jehovovi	6	0,34
Evanjelická cirkev metodistická	6	0,34
Iné	4	0,23
Bez vyznania	267	15,03
nezistené	86	4,84
Spolu:	1776	100,00

Tabuľka 6: Náboženské vyznanie obyvateľstva (Zdroj: ŠÚ SR)

Zachováva sa dominantné postavenie obyvateľov rímskokatolíckeho vierovyznania, pokles v tejto skupine bol iba na úkor nárastu obyvateľov bez náboženského vyznania (15,03%) a obyvateľov bez udaného vierovyznania (4,84%).

Sociálna infraštruktúra

Zdravotná starostlivosť: Kompletné zdravotnícke služby sú pre obyvateľov obce zabezpečené na poliklinike v Seredi, ošetrovania nemocničného typu poskytuje Nemocnica s poliklinikou Svätého Lukáša v Galante.

Sociálne služby: V obci sa nachádza Domov sociálnych služieb pre deti a dospelých, ktorý poskytuje starostlivosť občanom s telesným postihnutím, duševnými poruchami a poruchami správania, so zmyslovým postihnutím alebo s kombináciou postihnutí. Zariadenie bolo zriadené 18.3.1992 okresným úradom v Galante, v objekte bývalých DJ s príslušným areálom, ktoré sú majetkom obecného úradu Šintava. Dňa 1.7.2002 funkciu zriaďovateľa zariadenia prevzal Trnavský samosprávny kraj. Kapacitu zariadenia tvorí 12 koedukovaných miest s charakterom denného a týždenného pobytu.



V obci sa nachádza „Zariadenie opatrovateľskej služby“ (ZOS), ktoré prevádzkuje obec vo vlastnej réžii od roku 1985. O obyvateľov zariadenia sa stará 11-členný personál, z toho 5 zdravotných sestier. Poskytujú sa tu kompletné služby – stravovanie, pranie, žehlenie, kúpanie, upratovanie, zdravotná starostlivosť o občanov. Celý areál je v bezbariérovom prevedení. V roku 2005 bola ukončená prístavba ZOS a v roku 2014 realizovaná vnútorná prestavba a dovybavenie účelovým zariadením a najmodernejšími pomôckami. Zdravotná starostlivosť je zabezpečená 24 hodín denne a personál má k dispozícii vlastnú ošetrovňu.

V obci sa ďalej nachádza klub dôchodcov, ktorý bol otvorený 22.12.2005 v bývalých priestoroch školskej jedálne, je trvale využívaný obyvateľmi obce v poproduktívnom veku.

Školstvo: Základná škola s Materskou školou kráľa Svätopluka, zriaďovateľom ktorej je obecny úrad v Šintave, je plne integrovaná ZŠ zabezpečujúca základný stupeň vzdelávania 1. až 9. ročník s trojtriednou Materskou školou s kapacitou 60 detí zabezpečujúcou predškolskú výchovu, vrátane školskej kuchyne a jedálne. Zameranie školy vychádza z požiadaviek zriaďovateľa a rodičov a je orientované na výučbu cudzích jazykov, podporu a rozvoj zdravia, na prácu s PC a na cezhraničnú spoluprácu škôl.

Škola bola založená 5.1.1959, právnu subjektivitu získala a spojila sa s Materskou školou 1.7.2002. V škole sa organizuje rad projektov, zapája sa do projektov Infovek, Otvorená škola, Digitálni Štúrovci, Zdravá škola, disponuje modernou stavebnicou Lego RoboLab.

Škola sa aktívne zapája aj do celoeurópskych projektov E-twinning a Comenius-Socrates. Samospráva i pedagógovia školy chápu podporu rozvoja vzdelávania ako prostriedok rozvoja mladej generácie a zdroj budúceho rozvoja obce.

Škola	Počet tried	Počet žiakov	Počet učiteľov
ZŠsMŠ – časť MŠ	3	44	3
ZŠsMŠ – časť ZŠ	9	129	13

Tabuľka 7: Štruktúra školstva (Zdroj: vlastné)

Občianska vybavenosť a služby pre obyvateľstvo: Občianska vybavenosť v obci bola budovaná v minulosti len v najpotrebnejšej možnej miere vzhľadom na blízkosť mesta Sereď s možnosťou využívania všetkých jeho sociálnych, kultúrnych a spoločenských zariadení.

Rozsah občianskej vybavenosti sa v uplynulom období výrazne zvýšil predovšetkým sortimentom služieb pre bývanie, predajní potravinárskeho i priemyselného tovaru, reštauračných a ubytovacích služieb a remeselných výrob, výrobkov a služieb.



Štruktúru občianskej vybavenosti na území obce obsahuje nasledujúca tabuľka:

Druh občianskej vybavenosti / služby	Počet subjektov
Obecný úrad a knižnica	1
Rímskokatolícky farský úrad	1
Farské centrum	1
Kostol sv.Martina	1
Pošta s digitálnou ústredňou	1
Základná škola s Materskou školou kráľa Svätopluka	1
Predajne zmiešaného tovaru COOP Jednota (mäsiarstvo, potraviny, drogéria)	2
Reštaurácie Merkur /Lodenica	2
Chatová osada	1
Prístav - Lodenica	1
Hasičská zbrojnica	1
Pohostinstvá bez stravovacích služieb	2
Dom opatrovateľských služieb	1
Dom sociálnych služieb pre deti a dospelých	1
Požičovňa stavebných strojov	1
Výroba a predajňa zámočníckych výrobkov, brán, plotov a zábradlia	2
Kozmetický salón /kaderníctvo	1
Cintorín	1
Dom smútku	1
Pekáreň	1
Predajne kvetov	2
Futbalové ihrisko – obecný športový areál	1
ČOV	1
Predajňa sudového vína Šintavan, s.r.o.	1
Výkup druhotných surovín ADA WASTE, s.r.o.	1
Autobusové linky hromadnej dopravy (SAD)	2
Zastávky autobusovej dopravy obojstranné	2

Tabuľka 8: Občianska vybavenosť a služby (Zdroj: vlastné údaje)

Obec nemá kultúrny dom ani kino. Pomerne na dobrej úrovni je udržiavaná obecná knižnica, ktorá má cca 5596 knižných jednotiek a cca 280 používateľov. Najviac využívaným objektom pre spoločenské účely je v obci futbalový štadión, udržiavaný na dobrej úrovni, technický stav tribún a šatní však vyžaduje komplexnú rekonštrukciu. V obci je vybudované zariadenie, ktoré využívajú na svoje kultúrno-športové podujatia i reprezentanti SR vo veslovaní - Lodenica. Okrem žiakov ZŠ i ostatným obyvateľom sú prístupné športové ihriská a dve telocvične pri Základnej škole. Dominantou obce a centrom cirkevných aktivít je kostol sv. Martina.



Štruktúra služieb poskytovaných v obci je pre obyvateľstvo primeraná možnostiam a vývoju obce ako prímestskej oblasti. Okrem v tabuľke uvedených predajní a služieb drobné, hlavne remeselné služby pre obyvateľov v rámci opráv, údržby, dopravy a iných činností poskytujú miestni živnostníci.

Bývanie

Obec má vidiecky charakter zástavby s výraznou prevahou zastúpenia bytov v rodinných domoch. Okrem nich sú v obci 3 nájomné bytové domy s kapacitou 30 bytov, ktoré sú vo vlastníctve obce a 2 bytové domy v súkromnom vlastníctve s kapacitou 8 bytov

Z celkového počtu 625 bytových domov sa 529 využíva na trvalé bývanie cca 568 domácností, čo predstavuje 91 % všetkých kapacít. Na rekreačné účely sa využíva 14 domov cca 2,24 %. Výrazný počet - až 82 rodinných domov je neobývaných (čo predstavuje 13,12 % bytového fondu) hlavne z dôvodu zmeny vlastníka, nevysporiadaných vlastníckych vzťahov, pre zdĺhavé dedičské konanie, prestavby a obnovy RD.

Ukazovateľ	Počet (stav k 31.12.2014)
Byty obývané spolu	593
Obytné budovy obývané spolu	529
z toho RD obývané	522
z toho bytové domy	7
Obytné budovy neobývané spolu	101
z toho RD neobývané	87
RD na rekreačné účely	14
Obytné budovy spolu:	630
Bytový fond (byty) spolu:	694
Nebytové budovy	96
z toho obecné	24
Počet budov (popisných čísiel celkom)	726

Tabuľka 9: Základné údaje o domovom a bytovom fonde (Zdroj: vlastné údaje)

Individuálna výstavba RD v obci stále pokračuje v stavebných obvodoch určených územným plánom obce. Poslednú úpravu UPN vykonala obec vo forme Zmien a doplnkov UPN č. 1/2014, v určených lokalitách predpokladá UPN výhľadovú výstavbu až + 70 ks RD do roku 2025, výhľadový plán osídlenia je stanovený na 1843 obyvateľov v roku 2020.

**Spolková činnosť, záujmové a spoločenské organizácie a združenia**

Podľa evidencie mimovládnych organizácií, spolkov, občianskych a záujmových združení je so sídlom na území obce evidovaných celkom 12 mimovládnych organizácií, jedna cirkevná organizácia, samospráva obce a dve rozpočtové organizácie :

Evidencia mimovládnych organizácií				
Číslo	Názov PO	IČO	DIČ	SK NACE (hl. predmet podnikania)
1	Amatérsky futbalový klub Šintava	37989626	2022340100	93120
2	Futbalový klub Šintava	688266	2021708942	93120
3	Klub zdravotne postihnutých Šintava	37851497	2021875086	94992
4	KM CARS Racing	42291801	2023682177	94992
5	Lúč pri Domove sociálnych služieb pre deti a dospelých v Šintave	45014710	2022486422	94992
6	Slovenský zväz chovateľov kôz mäsových plemien	34028765	2021397147	94999
7	Šintava.EDU	37991639	2022144630	94992
8	Šintavanka, občianske združenie	42161495	2023030174	90010
9	Šintavskí hasiči	42295688		94992
10	Športový klub nevidiacich a slabozrakých športovcov - MALE ŠINTAVA	42296510		93120
11	Telovýchovná jednota Šintava	31827586	2021005943	93120
12	Základná odborová organizácia pri Ústave sociálnej starostlivosti pre mládež	35627301		94200
cirkev. org.	Rímskokatolícka cirkev, farnosť Šintava	34016171		94910
samospr.	Obec Šintava	306193	2021000927	84110 Všeob. verejná správa
rozp. org.	Domov sociálnych služieb pre deti a dospelých v Šintave	31824293	2021538145	87300 Starost.o staršie os.
rozp. org.	Základná škola s materskou školou kráľa Svätopluka Šintava	37840517	2021677460	85200 Základné školenie

Formulár č. A 8 Evidencia mimovládnych a iných organizácií na území obce Šintava (Zdroj: RUZ, vlastné)

V obci je trvale kultúrne - spoločensky, nie vždy i ekonomicky, aktívnych 12 občianskych združení – spolkov a klubov:

Názov	Činnosť, zameranie	Počet členov
SD JEDNOTA	Obchodné spotrebné družstvo	432
Poľovnícke združenie Dubník Vinohrady, Šintava	Ochrana a starostlivosť o zver, Bažantnica	32
Slov. Zväz záhradkárov	Záujmová činnosť	136
Dychová hudba Šintavanka	Záujmová činnosť (kultúra)	17
Dobrovoľný obecný hasičský zbor	Záujmová činnosť	30



Klub Jednoty dôchodcov Slovenska, ZO	združenie	73
Matica Slovenská, ZO	Osvetová činnosť	20
ZO zdravotne ťažko postihnutých	združenie	135
ZO Slovenského červeného kríža	Miestna organizácia	112
Futbalový klub Šintavan	Šport	45
TJ Vodácky oddiel, veslársky klub	Šport	25

Tabuľka 10: Prehľad záujmových združení, spolkov a klubov (Zdroj: vlastné údaje)

Niektoré spoločenské organizácie majú vlastný majetok na vykonávanie záujmovej činnosti (Poľovnícke združenie Dubník, Slovenský zväz záhradkárov). Ostatní využívajú po dohode so samosprávou zariadenia v majetku obce. Z rozpočtu obce sú financované spoločenské organizácie účelovo podľa usporadúvaných akcií a vykonávaných aktivít. Aktívnu kultúrnu a spoločenskú činnosť vykonáva Dychová hudba Šintavanka, mužský spevokol Rozmarín, táto je dopĺňovaná kultúrne spoločenskou činnosťou záujmových krúžkov pri Základnej škole s MŠ kráľa Svätopluka.

Rekreácia a šport

V obci aktívne pôsobí Futbalový klub, ktorý vznikol v r. 1939. V súčasnej situácii pôsobí mužstvo FK Šintava najvyššej okresnej súťaži, t.j. Majstrovstvá okresu Galanta. Momentálne pôsobí v klube 20 futbalistov vedeným 5-členným výborom. Významnou súčasťou klubu je i mužstvo dorastencov, v posledných rokoch sa klubu darí práca so žiackym mužstvom, po ustanovení odborného vedenia sa podarilo zložiť káder 20 detí a k tomu 15 detí najmladších kategórií. Veľmi dôležitým článkom existencie klubu je dostatočné finančné zabezpečenie, zdrojom príjmov sú dotácie obce a sponzorov.

Od roku 1984 v obci aktívne pôsobí Veslársky klub, ktorý počas svojej činnosti vychoval viacerých reprezentantov SR v kategóriách mládeže i dospelých. Spolu má 66 členov, z toho je 15-20 aktívnych. Klub riadi 8-členný výbor, do prác sa podľa potreby zapájajú rodičia pretekárov. Hlavná činnosť klubu je zameraná na výchovu mládeže, ktorá sa každoročne stretáva na „šintavskej regate“, spolu s pretekármi zo SR i zo zahraničia. Účasť veslárov Šintavy na 20 regatách v rámci SR i zahraničia zvyšuje ich výkonnosť. Dôkazom dobrej výkonnosti sú výsledky v reprezentácii SR juniorov (17-18 roč.) kde mali za posledné 3 roky reprezentantov medzi juniorkami (Španielsko) i juniormi (Holandsko). V kategórii dospelých na majstrovstvá sveta do 23 rokov- Holandsko, dospelých – Anglicko. Do budúcnosti je zámer VK zlepšiť tréningové podmienky počas zimného obdobia vybudovaním UK a zateplením



lodenice, aktívne sa zapojiť do aktivít v rámci EU, vytvárať podmienky aj pre širšiu verejnosť na športové využitie na vodách rieky Váhu.

V obci aktívne pôsobí aj stolnotenisový klub, ktorý v jesennej a jarnej sezóne 2005-06 obsadil v tabuľke majstrovstiev okresu prvé miesto bez straty bodu, okrem toho usporadúva vianočné turnaje, zúčastňuje sa majstrovstiev kraja a Slovenska.

Slovenský rybársky zväz usporiada tradične každý rok v mesiaci máj rybárske preteky na bágrovisku štrkopieskov, prírodný rybník zväz každoročne zarybňuje.

Bažantnica, kde pracuje poľovnícke združenie Dubník Šintava, každoročne po odchovaní bažantej zveri pozýva priaznivcov lovu na odkup bažantov. Okolité príroda je bohatá aj na zajačiu, srnčiu a čiastočne diviačiu zver.

Cestovný ruch a turizmus

Na území obce sa nachádzajú rekreačné objekty v priestoroch športovo-rekreačného areálu Lodenica, ktoré slúžia na oddych a rekreačné športy, najmä počas letnej sezóny, zariadenie sa využíva i ako základňa na výlety do okolia, najmä do zariadení majúcich bazény s termálnou vodou. Objekty pozostávajú z chat typu CHP2 v počte 12 ks a jednej dvojpalpíny. Stravovanie je možné pre návštevníkov využívajúcich zariadenie Lodenice v reštaurácii patriacej do tohto objektu, inak je možnosť stravovať sa v reštaurácii Merkur na námestí obce.

Oblasť, v ktorej sa nachádza obec má veľmi dobré podmienky pre uplatnenie rôznych foriem rekreácie, a to :

- vodné športy a pobyt pri vode – areál Lodenica a rieka Váh, vodná nádrž Kráľová
- pešia turistika a cykloturistika pozdĺž Váhu
- kúpeľná turistika – dostupné termálne kúpaliská Aquapark Galandia, Vincov les a Diakovce, Piešťany (15-30 km), resp. Dunajská Streda, Veľký Meder (45-50km)
- vidiecka turistika – využitie miestnych daností a aktivít (CHÚ Dubník)
- individuálna rekreácia viazaná na vidiecke osídlenie - chalupárenie

Slabšie podmienky sú pre zimné športy, horský turizmus a pre poznávací turizmus. Okolie obce je vhodné najmä na krátkodobú rekreáciu, najmä sezónnu letnú rekreáciu a bežnú turistiku. Potenciálne možnosti má obec z hľadiska vidieckeho turizmu, ktorého cieľom je aktívnejšie zapojiť vidiecke osídlenia do agroturistiky čím sa zníži tlak na výstavbu vo voľnej krajine. Rekreačno-sportové aktivity priamo v obci sú zastúpené športovým areálom Futbalového klubu a Veslárskeho klubu - Lodenice ale aj ihriskami pri základnej škole. Pri



budove ZŠ sú plochy ďalších športovísk, ktoré poskytujú aj možnosť športovania občanov obce. Taktiež je možnosť využívať priestory dvoch telocviční a novovybudovaného multifunkčného ihriska.

Kultúra

Obec má vo vlastníctve jednu zasadáciu miestnosť s počtom 120 sedadiel. Obec tu organizuje príležitostné kultúrne a vzdelávacie podujatia a prenajíma priestory pre komerčné podujatia obchodných organizácií. Obyvatelia majú možnosť využívať miestnu knižnicu, priestory klubu dôchodcov, priestory klubu zdravotne postihnutých, ďalej môžu v rámci možností využívať priestory na Farskom centre, ktoré sa v súčasnosti využívajú ako kultúrna miestnosť na kultúrne a súkromné spoločenské podujatia. V rámci kultúrnych podujatí, ktoré poriada obec veľmi vypomáhajú svojim programom žiaci základnej školy, ale i žiaci materskej školy. K akciám ktoré zjednocujú celú obec i široké okolie patria predovšetkým športové akcie, oslavy Dňa obce poriadané s príležitosťou výročia SNP a osláv Dňa ústavy a zároveň na ukončenie letných prázdnin pre deti. Obec v rámci mesiaca úcty k starším organizuje rôzne akcie, ako sú zájazdy do zaujímavých lokalít Slovenska, ďalej posedenia v klube dôchodcov spojené s kultúrnym programom a občerstvením.

Začiatkom roka sa usporiada krojová zábava a na konci fašiangov sa organizuje kultúrna akcia Pochovávanie basy s folklórnym pásmom. Každoročne 30. apríla – „Predvečer 1. mája“ sa koná stretnutie občanov obce, ľudová veselica pod postaveným májom za sprievodu dychovej hudby Šintavanka. Oslavu Dňa matiek spoločne organizujú ZŠsMŠ a obec, je spojená s kultúrnym programom pripravených deťmi základnej školy. Každých 5 rokov usporiada obec stretnutie s rodákmi obce, ktorí sa schádzajú z celého Slovenska, ale i zahraničia.

Dychová hudba sa zúčastňuje na cirkevných a pohrebných obradoch a taktiež na všetkých akciách poriadanych obcou, v poslednú septembrovú nedeľu navštevuje pútnicke miesto Marianka pri Bratislave a tiež do Olomouca, Velehradu, Bystřice pod Hostínem, Mariazellu.



Hospodársko-ekonomická analýza obce

Obec hospodári s celkovým majetkom v nadobúdacej hodnote 6 368 tis. € a v zostatkovej účtovnej hodnote 3 610 tis. €.

Neobežný majetok v účtovnej hodnote 6 212 tis. € a v zostatkovej hodnote 3 457 tis. € tvorí hlavne dlhodobý hmotný v zostatkovej hodnote 3 127 tis. € a dlhodobý finančný majetok vo výške 326,7 tis. €. Hmotný majetok tvoria hlavne stavby v zostatkovej hodnote 2 855 tis. € (obecný úrad, ZŠs MŠ, Šatne FK, Garáž MH, pož. zbrojnica, dom smútku, cintoríny, oplotenia, MK, PK a CH a iné), ďalej pozemky v hodnote 222 tis. € a v zostatku stroje a zariadenia, dopravné prostriedky a obstaraný dlhodobý majetok.

Obežný majetok obce v hodnote 152,6 tis. € tvoria prevažne vlastné finančné zdroje na bežnom účte v výške 130 tis. € a krátkodobé pohľadávky.

Majetok obce je krytý vlastným imanom vo výške 1 308 tis. € z výsledkov hospodárenia v minulých obdobiach, záväzkami vo výške 1 204 tis. € a výnosmi budúcich období vo výške 1 098 tis. €. Obsahom záväzkov je predovšetkým dlhodobý úver zo ŠFRB v súvislosti s výstavbou nájomných bytov a bankový úver v zostatkovej hodnote 240 tis. €. Výnosy budúcich období sú zmluvne zaistené nájomnými zmluvami s užívateľmi obecných bytov.

Napriek tomu, že obec nemá dostatok vlastných zdrojov na investičné riešenie súčasných disproporcií a potrieb predovšetkým v oblasti infraštruktúry a občianskej vybavenosti, obec hospodári obvykle s plne vyrovnaným rozpočtom v bežnom roku. Nevykazuje žiadne nadmerné neuhradené dlhodobé ani krátkodobé záväzky, je finančne zdravá a voči bankovým inštitúciám i investorskému podnikateľskému prostrediu sa javí ako spoľahlivý klient, partner.

Príjmy rozpočtu obce:

Väčšinu príjmov do rozpočtu obce tvoria daňové výnosy samosprávy a výnosy z poplatkov v účtovnej triede 63, spolu cca 50,3 % (r. 2014), viď tabuľka:

účet	Príjmy rozpočtu obce	2014	% podiel	2013	% podiel
60	Tržby za vlastné výkony (z predaja služieb)	39204,39	4,3281	59420,38	6,48791
63	Daňové výnosy a výnosy z poplatkov	455 923,98	50,3	437 680,95	47,8
632	Daňové výnosy samosprávy	413 149,76	45,6	398 793,03	43,5
633	Výnosy z poplatkov	42 774,22	4,7	38 887,92	4,2
64	Ostatné výnosy z prevádzkovej činnosti	171 928,99	19,0	178 967,20	19,5
65	Zúčtovanie rezerv a opravných položiek a čas. rozl.	11 859,04	1,3	15 801,42	1,7
66	Finančné výnosy	4 360,92	0,5	5 333,98	0,6
67	Mimoriadne výnosy	0,00	0,0	0,00	0,0
69	Výnosy z transferov a rozp. príjmov v obciach/VUC	222 534,12	24,6	218 659,39	23,9



693	Výnosy samosprávy z bežných transferov zo ŠR a i.	111 928,33	12,4	95 650,15	10,4
694	Výnosy z kapitálových transferov zo ŠR a i.	88 173,00	9,7	90 843,16	9,9
697	Výnosy samosprávy z bežných transferov mimo VS	645,00	0,1	1 633,00	0,2
699	Výnosy samosprávy z odvodu rozpočtových príjmov	21 787,79	2,4	30 533,08	3,3
6	Príjmy celkom	905 811,44	100,0	915 863,32	100,0

Tabuľka 11: Štruktúra príjmov do rozpočtu obce v rokoch 2013 – 2014 (Zdroj: vlastné)

Druhou objemovo najväčšou skupinou príjmov sú výnosy z transferov a rozpočtových príjmov v účtovnej triede 69, spolu cca 24,6 % (r.2014).

Treťou a z hľadiska charakteru tvorby zdrojov pre vlastné hospodárenie obce najvýznamnejšou skupinou rozpočtových príjmov obce sú ostatné výnosy z prevádzkovej činnosti dosahujúce až 19 % podiel celkových príjmov. Spolu s cca 5 % podielom príjmov z tržieb za vlastné výkony (predaj služieb občanom) predstavujú tieto vlastné príjmy obce z hľadiska udržateľnosti jej rozvoja viac ako štvrtinový podiel disponibilných zdrojov. Tieto príjmy sú dobrým potenciálom pre budovanie a ďalší rast vlastnej ekonomiky obce.

Výdavky z rozpočtu obce:

Najvýznamnejšiu časť bežných výdavkov z rozpočtu obce tvoria výdavky účtovnej skupiny 52 osobné náklady, ktoré v r. 2014, dosahovali 34,5 %, resp. v r. 2013 33,6 % celkových výdavkov. Druhou najvyššou položkou bežných výdavkov sú odpisy, rezervy a opravné položky vo výške 24,9 % v roku 2014, resp. 23,4 % v roku 2013.

Treťou najvyššou položkou sú náklady na externé služby - v roku 2014 predstavovali 14,5 %, resp. v roku 2013 13,1 %. Ostatné druhy nákladov, hlavne náklady na spotrebu materiálu – mali klesajúcu tendenciu z 13,5 % v roku 2013 na 12,1 % v roku 2014.

Štruktúra výdavkov v posledných dvoch rokoch je nasledovná:

účet	Výdavky rozpočtu obce	2014	% podiel	2013	% podiel
50	Spotrebované nákupy	115 912,41	12,1	118 413,74	13,5
501	Spotreba materiálu	62 421,97	6,5	52 051,30	5,9
502	Spotreba energie	53 490,44	5,6	66 362,44	7,6
51	Služby	139 033,54	14,5	115 035,06	13,1
52	Osobné náklady	330 582,87	34,5	294 857,58	33,6
53	Dane a poplatky	291,50	0,0	1 793,46	0,2
54	Ostatné náklady na prevádzku	7 345,15	0,8	5 964,98	0,7
55	Odpisy, rezervy a opravné položky	238 720,71	24,9	205 399,49	23,4
56	Finančné náklady	18 760,62	2,0	23 249,77	2,7
562	Úroky	17 419,50	1,8	21 779,11	2,5
57	Mimoriadne náklady	0,00	0,0	0,00	0,0



58	Náklady na transfery	108 671,59	11,3	111 540,75	12,7
5	Výdavky celkom	959 318,39	100	876 254,83	100
591	Splatná daň z príjmov	4,39		9,04	
	Výsledok hospodárenia	-53 511,34	-5,91	39 599,45	4,32

Tabuľka 12: Štruktúra výdavkov rozpočtu obce v rokoch 2013 – 2014 (Zdroj: vlastné)

Obec hospodári trvale s vyrovnaným rozpočtom bežného roka, dosiahnutý záporný hospodársky výsledok za rok 2014 je dôsledkom prechodného zníženia príjmov z tržieb za vlastné výkony medziročne o -20 tis. €, nárazového zvýšenia osobných nákladov o +35 tis. €, nákladov na služby o +24 tis. € a nákladov v skupine odpisov, rezerv a opravných položiek o +34 tis. €.

Podnikateľské prostredie a miestna zamestnanosť

Podnikateľské prostredie dosiahlo v uplynulom programovom období od roku 2007 výrazné zmeny, je rozvinuté v rámci možností územného rozvoja a využitia územia pri dodržaní doplnkovej funkcie priemyslu a obmedzení rozvoja primárnej i sekundárnej sféry vo vidieckom území s prioritou rozvoja v terciálnej sfére – prednostne na bývanie, rekreáciu a oddych v čistom prostredí bez zaťaženia prvotnou výrobou a spracovateľským priemyslom. Ekonomická situácia a vybavenosť územia pre bývanie a doplnkovo pre rast zamestnanosti v službách obyvateľstvu a v cestovnom ruchu sa len postupne formuje aktivitami existujúcich podnikateľských subjektov a výrobných prevádzok. Popri podnikateľských subjektoch vytvárajú SHR a SZČO len malý počet pracovných miest, čo zďaleka nepostačuje na absorbovanie miestnej ponuky pracovných síl. Zhruba dve tretiny ekonomicky aktívneho obyvateľstva dochádza za prácou mimo obce. Väčšina obyvateľstva dochádza denne do zamestnania. Predovšetkým sú to okolité centrá ako Sered', Trnava a Nitra, ale aj Hlohovec Bratislava, na ktoré je obec pomerne dostatočne prepojená.

Podnikateľské subjekty a ich štruktúry:

V obci sa popri oživení a čiastočnej diverzifikácii poľnohospodárskej prvovýroby v uplynulom období dobre rozvíjal malý priemysel stavebníctva vrátane výroby stavebných výrobkov ale aj sektor malej strojárnej výroby, zámočníckych výrobkov, sektor výroby drevených výrobkov, nábytku a súvisiacich služieb nákladnej dopravy a stavebných profesií, veľkoobchodu s odpadom, s poľnohospodárskymi strojmi a s rozličným tovarom.



Najväčším miestnym zamestnávateľom je Šintavan, s.r.o., ktoré v chove dojníc a v súvisiacich činnostiach zamestnáva sezónne 25 až 49 zamestnancov. V oblasti poľnohospodárskej prvovýroby – pestovania obilnín posobia ďalšie dva subjekty – Roľnícke družstvo v Šintave a Združenie KLAS, s.r.o. a jeden SHR s potenciálom od 8 do 11 pracovných miest. Medzi najväčších miestnych zamestnávateľov mimo agrosektora patrí spoločnosť VOTIX, s.r.o. s počtom od 20 do 24 pracovných miest v nákladnej cestnej doprave, spoločnosť Pentagon, s.r.o. s počtom 10-19 pracovných miest v obrábaní kovov a ADA WASTE, s.r.o. s počtom 10 – 19 pracovných miest v oblasti veľkoobchodu s odpadom. Podrobné údaje zo zisťovania ekonomickej štruktúry podnikateľských subjektov so sídlom a území obce sú k dispozícii na CD verzii tohoto PHSR vo formáte excel.

Číslo	Názov PO	Počet	SK NACE (hlavný predmet podnikania)	Počet zamestnancov (2014)
1	Spoločnosti s ručením obmedzeným	36	vid samostatná tabuľka	107
2	SZČO	166	vid samostatná tabuľka	28
3	FO Slobodné povolania	3	veterina , 2x poisťovníctvo	3
4	FO Slobodné povolania v OR	1	nákladná doprava	1
5	SHR	1	pestovanie obilnín	1
6	SZČO+SHR	1	účtovníctvo a pestovanie obilnín	1
7	SZČO a SLP v OR	3	stavebníctvo, nákladná doprava	0
8	družstvá	1	pestovanie obilnín	5
9	spoločenstvá vlastníkov	4	sprava bytov/ťažba dreva	0
10	Verejná obch. spoločnosť	1	nešp.veľkoob.s potravinami	0
		217		146

Formulár č. A 7 Evidencia podnikateľských subjektov na území obce Šintava

V obci má sídlo celkom 36 obchodných spoločností typu s.r.o., najväčšiu miestnu zamestnanosť z nich vytvára Šintavan, s.r.o., v chove dojníc a v súvisiacich činnostiach zamestnáva sezónne 25 až 49 zamestnancov.

Na území obce má sídlo celkom 166 ekonomicky aktívnych živnostníkov SZČO (z celkom 252 pôvodne evidovaných ukončilo činnosť 86). V štruktúre živností sú najviac zastúpené činnosti v stavebníctve – celkom 55 živností (najviac zemné práce a kompletizačné činnosti, pokrývač, inštalácie), v službách – celkom 36 živností (kaderníctvo a kozmetika, čistiace



práce, opravy vozidiel), vo výrobe – celkom 22 živností (obrábanie, výroba kovových výrobkov, drevovýroba a textil) a v doprave – 14 živností. Územne sústredenú ekonomickú štruktúru na území obce tvorí areál bývalého RD Šintava a severná časť územia so sústredenou stavebnou výrobou, ostatné prevádzky sú rozptýlené v zastavanom území - prevádzky školstva a samosprávy, obchodné prevádzky predajní potravín a pohostinstieva služieb obyvateľstvu. V obci nie je žiadna ucelená obchodná alebo priemyselná zóna, ich vytvorenie nepredpokladá ani platný UPN obce a to ani v dlhodobom výhľade.

Evidencia podnikateľských subjektov so sídlom v obci:

Podľa štatistickej evidencie ekonomicky aktívnych podnikateľských subjektov k 31.12.2004 má v obci sídlo 233 subjektov, z toho 36 právnických osôb typu s.r.o., 166 fyzických osôb a 16 neziskových subjektov vrátane verejnej správy, združení a MVO.

Číslo	Názov PO	Počet	SK NACE (hlavný predmet podnikania)	Počet zamestnancov (2014)	Tržby (tis.EUR) (2014)	Zisk (tis. EUR) (2014)	Rast pridanej hodnoty (2014)
1	Spoločnosti s ručením obmedzeným	36	vid samostatná tabuľka	107	46861,5	388,5	0,12%
2	SZČO	166	vid' samostatná tabuľka	28	nezistený	nezistený	nezistený
3	FO Slobodné povolania	3	veterina , 2x poisťovníctvo	3	nezistený	nezistený	nezistený
4	FO Slobodné povolania v OR	1	nákladná doprava	1	nezistený	nezistený	nezistený
5	SHR	1	pestovanie obilnín	1	nezistený	nezistený	nezistený
6	SZČO+SHR	1	účtvníctvo a pestovanie obilnín	1	nezistený	nezistený	nezistený
7	SZČO a SLP V OR	3	stavebníctvo, nákladná doprava	0	nezistený	nezistený	nezistený
8	družstvá	1	pestovanie obilnín	5	nezistený	nezistený	nezistený
9	spoločenstvá vlastníkov	4	Sprava byt. fondu / ťažba dreva	0	nezistený	nezistený	nezistený
10	Verejná obchodná spoločnosť	1	nešp.veľkoob.s potravinami	0	0	0	0
11	neziskové subjekty	16	(verejná správa, ZDR, ZŠ, MŠ, MVO)	56			
		233	min	202	46 862 €	389 €	0,12%
			max	301			

Formulár A7b Evidencia ekonomicky aktívnych subjektov so sídlom v obci (Zdroj: vlastné zisťovanie)

Podľa zisťovania v teréne vytvárajú subjekty miestnu zamestnanosť sezónne v rozmedzí od 202 do 301 pracovných miest, pričom najvyššia miestna zamestnanosť je u malých výrobných firiem typu s.r.o. od 107 až do 169 pracovných miest. Tieto podnikateľské subjekty vytvárajú ročný objem tržieb v objeme cca 46,86 mil. EUR so ziskom cca 0,388 mil. EUR.



Podrobné údaje zo zisťovania ekonomickej štruktúry podnikateľských subjektov so sídlom a území obce sú k dispozícii na CD verzii tohoto PHSR vo formáte excel.

Zamestnanosť a nezamestnanosť:

V ulynulom období doznieval v obci rast nezamestnanosti spôsobený redukciou pracovných miest v miestnom poľnohospodárstve i v nosných priemyselných podnikoch v okolí. Bol čiastočne nahradzovaný tvorbou pracovných miest rozvíjajúcich sa podnikateľských subjektov na území obce, resp. formovaním komunity so zníženou schopnosťou i so zníženým záujmom o zamestnanie.

Najvyšší evidovaný stav uchádzačov o zamestnanie v obci bol v roku 2001 – celkom 122 osôb. V ďalších rokoch postupne klesal až na 16 osôb v roku 2007, odvtedy znovu stúpal. Vplyvom dlho trvajúcej svetovej finančnej krízy i vplyvom demotivačného sociálneho systému sa pritom sformovala skupina nezamestnaných, ktorí nie sú evidovaní ako uchádzači o zamestnanie. V súčasnosti viac ako 40 % nezamestnaných sa v platnom systéme podpory zamestnanosti o nové zamestnanie neuchádza (napr. v roku 2011 bolo v obci až 48,7% - 59 osôb mimo evidencie uchádzačov o zamestnanie, štátom evidovaná nezamestnanosť bola 3,49% z celkového počtu obyvateľstva obce ale reálna nezamestnanosť dosahovala až 13,29% z ekonomicky činného obyvateľstva a 6,82 % z celkového počtu obyvateľstva obce).

Evidovaní uchádzaci o zamestnanie	2001	2007	2010	2011	2012	2013	2014
Šintava celkom	122	16	71	62	71	69	65
Z toho ženy	53	10	43	35	34	39	36

Tabuľka 13: Vývoj stavu evidovaných uchádzačov o zamestnanie (Zdroj: SŠU)

V roku 2011 bola štruktúra ekonomických skupín obyvateľstva nasledovná:

Skupina obyvateľstva podľa ekonomickej aktivity	počet	%
trvalo bývajúci spolu	1778	100
pracujúci (okrem dôchodcov)	759	42,7
pracujúci dôchodcovia	24	1,3
osoby na MD	6	0,3
osoby na RD	47	2,6
nezamestnaní	121	6,8
študenti SŠ	92	5,2
študenti VŠ	42	2,4
osoby v domácnosti	11	0,6
dôchodcovia	374	21,0
príjemcovia kapitál príjmov	3	0,2
deti do 16 rokov	282	15,9



iná	6	0,3
nezistená	11	0,6
ekonomicky aktívni	910	51,2

Tabuľka 14: Štruktúra obyvateľstva podľa ekonomickej aktivity (Zdroj: SŠÚ + vlastné spracovanie)

Podiel ekonomicky neaktívneho obyvateľstva dosiahol 48,8 %, z toho dôchodcov až 21 %. A detí do 16 rokov iba 15,9 %. Podiel minimálnej miestnej zamestnanosti na celkovom počte ekonomicky aktívnych obyvateľov je 22,2 %, podiel sezónnej maximálnej miestnej zamestnanosti dosahuje až 33,1 %, za prácou mimo obce dochádza sezónne od 66,9% až do 77,8% obyvateľov.

Využitie krajiny

Územie katastra obce patrí do geomorfologického celku Podunajská pahorkatina, oddiel Dolnovážska niva, je pokryté černozemami v západnej časti územia prevládajú lokálne černozeme erodované na sprašiach, stred územia je pokrytý černozemami degradovanými na sprašiach. Na východnej polovici územia sú pôdy hlinité, kým v západnej časti prevládajú pôdy piesočnato-hlinité. Jedná sa o pôdy veľmi úrodné, vysoko bonitné hlavne vo východnej časti katastra, výborná poloha v nízkej pahorkatinnej oblasti a v údolnej nive potoka Jarčie s nízkym potenciálom veternej i vodnej erózie a vhodné klimatické podmienky predurčili územie na rozvoj poľnohospodárstva, pestovanie obilnín, rozvoj vinohradníctva i ovocinárstva.

V lokalite sa pestovali a pestujú hustosiate obilniny i technické plodiny repka olejná, cukrová a kýmna repa, kukurica, strukoviny, mak a konope. V záhradách ale aj v chotári obce bol v minulosti dostatok ovocných stromov (jablone, hrušky, orechy, slivky). Pestovala sa zelenina pre domácnosť, vinná réva a v menšej miere egreše a ríbezle. Z poľnohospodárskych zvierat sa v obci chovali kone, kravy, býky, kozy, domáca hydina a ošípané. Celková výmera katastrálneho územia obce je 803,13 ha, pritom v skladbe územia dominuje poľnohospodárska pôda, ktorá pokrýva až 91,7 % územia, z toho orná pôda pokrýva až 85,7 % územia katastra.

Skladba katastrálneho územia a jej vývoj za minulé programové obdobie je nasledovný:

Druh pôdy/plochy	2007	2014	zmena 2007 - 2014	
jednotka	ha	ha	ha	%
Celková výmera katastra	1156,4718	1156,4718	0	0
poľnohospodárska pôda spolu	866,1639	864,4835	-1,6804	-0,19



orná pôda	659,725	658,098	-1,627	-0,25
vinica	149,3036	149,3078	0,0042	0,00
záhrada	26,9871	26,9295	-0,0576	-0,21
ovocný sad	20,7452	20,7452	0	0,00
trvalý trávny porast	9,403	9,403	0	0,00
nepoľnohospodárska pôda spolu	290,3079	291,9883	1,6804	0,58
lesný pozemok	63,3733	63,3733	0	0,00
vodná plocha	34,1826	34,2181	0,0355	0,10
zastavaná plocha	97,4894	98,8605	1,3711	1,41
ostatná plocha	95,2626	95,5364	0,2738	0,29

Tabuľka 15: Skladba a vývoj katastrálneho územia obce (Zdroj: SŠÚ+ vlastné spracovanie)

V zložení katastrálneho územia obce došlo v uplynulom období k zmene úbytkom 1,68 ha poľnohospodárskej pôdy (z toho 1,63 ha ornej pôdy) jej záberom rozšírením zastavaného územia obce. Ostatné drobné zmeny výmer sú nepodstatné.

Na poľnohospodárskej pôde v katastri obce v súčasnosti dominantne hospodári spoločnosť Šintavan, s.r.o. so zameraním na živočíšnu výrobu.

Miestny agrosektor prešiel v období od zmien foriem štátnej ekonomiky a vlastníctva len čiastočnou kvalitatívnou reštrukturalizáciou zameranou na posilnenie zhodnocovania agroproduktov vlastnej výroby, najmä v pestovaní hrozna a predaji vlastného vína. Areál bol čiastočne diverzifikovaný umiestnením bioplynovej stanice a prevádzky zberu a zhodnocovania druhotných surovín. Areál agrofarmy má však ďalšie priestorové možnosti - potenciál využitia na diverzifikáciu poľnohospodárstva smerom k vyššiemu zhodnocovaniu agroproduktov z rastlinnej i živočíšnej prvovýroby ako aj k rozvoju služieb pre obyvateľstvo, rekreáciu a cestovný ruch.

Platný územný plán nepočíta s významnými zmenami vo využívaní extravilánu obce, zmeny a doplnky sa týkajú lepšieho využitia zastavaného územia obce v centrálnej zóne a v ostatku na bytovú výstavbu vo výtýčených stavebných obvodoch.

Technická infraštruktúra

Cestná doprava:

Obec má priamy prístup na hlavný cestný dopravný koridor R1 / E58 / E571 - Trnava – Nitra v samostatnej mimoúrovňovej križovatke Šintava v juhovýchodnej časti katastra obce s priamym napojením z R1 na D1 Bratislava – Žilina v križovatke Trnava.



V obci je cca 8,5 km miestnych komunikácií, z toho cca 8 km bezprašných a 10 km chodníkov. Dopravnú kostru obce tvorí cesta č. I/62 (II/573) Sered' – Nitra a cesta č. II/507 Galanta - Sered' – Hlohovec. Tým je vytvorený hlavný priet'ah severnou časťou zastavaného územia obce v západnom smere na Sered', vo východnom smere na Nitru a severnom smere na Hlohovec. Tieto štátne cesty plnia funkciu hlavnej miestnej zbernej komunikácie s dopravno-obslužnou činnosťou.

Dopravný skelet obce dopĺňajú kľudové komunikácie kategórií B3 MZ, C2 MO a C3 MO v juhovýchodnom zastavanom území so spoločným uličným priestorom, plnia prístupovú funkciu k obydliam a objektom občianskej vybavenosti. Šírkové parametre komunikácií v bežnom profile sú od 5,5 do 7,5 m.

Železničná doprava:

Obec nie je priamo napojená na železničnú sieť, najbližšie nepriame napojenie na železničnú trať M133 magistralnej funkcie je v stanici Sered' pre všetky smery osobnej a nákladnej dopravy ŽSR: Trnava – Kúty, Bratislava, Leopoldov – Žilina, Galanta – Štúrovo, Komárno.

Autobusová hromadná doprava:

Obec je napojená na verejnú sieť autobusovej dopravy 2 autobusovými linkami regionálneho významu Sered'–Nitra/Šaľa a Sered'–Hlohovec s dostatočnou hustotou spojov v ranných a v predvečerných hodinách. Hromadá autobusová doprava nadregionálneho významu je prístupná z mesta Sered'. Medzi obcou a mestom Sered' nie je zriadená miestna doprava, spojenie na autobusovú stanicu Sered' vzdialenú 0,6 km je iba uvedenými linkami, resp. pešo.

Letecká doprava:

Najbližšie letisko pre osobnú dopravu sa nachádza v meste Piešťany bez využitia na priebežnú civilnú dopravu, nemá štatút medzinárodného letiska a je využívané na nepravidelnú prevádzku súvisiacu s kúpeľným centrom Piešťany.

Najbližšie letisko medzinárodného významu s pravidelnou osobnou i nákladnou leteckou dopravou - Bratislava je vzdialené cca 70 km.

Energetické siete

Obec je vybavená všetkými energetickými inžinierskymi sieťami – plyn, voda, elektro, kanalizácia s ČOV.

Zásobovanie pitnou vodou:

Obec je zásobovaná pitnou vodou z miestneho vodovodu, ktorý je napájaný zo skupinového vodovodu Jelka. Zásobovacie potrubie DN 500-LT je trasované do obce Šintava z vodojemu



Vinohrady nad Váhom. Rozvodné potrubia sú vybudované z PVC profilov DN 100, 125 a 150, hlavná časť siete je zokruhovaná, okrajové časti siete sú vetvové, pre účely požiarnej ochrany sú v sieti zriadené požiarne hydranty. Prevažná časť 100 % siete obecného vodovodu je v správe ZSVaK Nitra, PD Šintavan, s.r.o. má vlastnú studňu.

Zásobovanie elektrickou energiou:

V katastrálnom území obce sa nachádzajú VN vedenia el. energie v správe SEPS, a.s. – 400 kV vedenie V 425 Križovany – Veľký Ďur a 220 kV vedenie V 279 Križovany – Šaľa. Obec je zásobovaná elektrickou energiou z 22 kV vzdušných vedení č. 237 a č. 101. Linka č. 237 je vyvedená z odbočky 22kV vedenia vychádzajúceho z rozvodne Kráľová nad Váhom. Linka č. 101 je napájaná zo vzdušného vedenia 22kV linky 1026 alebo 140 smerujúcej z mesta Sered'. Zásobovanie obyvateľov sa uskutočňuje prostredníctvom 6-tich 22/0,4 kV transformačných staníc s celkovým príkonom 1913 kVA. Distribučné stanice sú prevažne stĺpové, vzdušné prípojky 22 kV sú realizované vodičmi prierezu 3x35 mm² AlFe.

Zásobovanie plynom:

Obec je plynofikovaná na 100% s celkovou dĺžkou rozvodov približne 8,5 km. Zdrojovým plynovodom pre zásobovanie obce je VTL plynovod DN 150 PN 25 Pata – Šintava. Na tento plynovod je VTL prípojkou DN 80 pripojená regulačná stanica plynu RS 1556/21 – 440 1500 m³/hod. Z nej je obec zásobovaná pripojovacím plynovodom o tlaku 0,1MPa. Miestna sieť je z časti zokruhovaná v okrajových častiach vetvená, vytvára podmienky pre úplné pokrytie potrieb plynifikácie obce i v budúcnosti.

Produktovody:

Východnou časťou katastra obce vedie produktovodné vedenie 1xkábel DKMOS a 2 x potrubie DN 250 zaradené do skupiny objektov osobitnej dôležitosti, súčasnými ani navrhovanými rozvojovými zámermi podľa novelizácie UPN č. 1/2014 nie sú dotknuté.

Telekomunikačné siete:

V obci sú komplexné poštové služby zabezpečované prostredníctvom pošty, ktorá je umiestnená v samostatnom objekte.

Z hľadiska telefonizácie je obec zaradená do uzlového telefónneho obvodu UTO Galanta do primárnej oblasti (PO) Dunajská Streda s digitálnou telefónnou ústredňou.

Na území obce existuje pevná telefónna sieť spoločnosti T-Com a mobilná telefónna sieť T-Mobile a Orange. Digitalizáciou telefónnej siete sa výrazne zlepšila komunikačná dostupnosť a využitie internetu. V súčasnosti sa v obci nachádzajú aj mikrovlnné pripojenia dvoch distribútorov na internet a je prístupný bezkáblový televízny príjem.



Životné prostredie

Odvádzanie a zneškodňovanie odpadových vôd:

Obec má vybudovanú stokovú gravitačnú splaškovú kanalizáciu DN300, ktorá je zvedená do čerpacej stanice a odtiaľ do ČOV v južnej časti územia s kapacitou 1200 EO. Dažďové vody sú odvádzané rigolmi vedľa komunikácií voľne do terénu. Ostatné splaškové vody z domov nepripojených na verejnú kanalizačnú sieť sú odvádzané do domových žump a septikov a odtiaľ vyvázané oficiálne na likvidáciu do ČOV Šintava.

Územný plán obce predpokladá postupné rozširovanie kapacít ČOV v súlade s plánom zástavby na výhľadový plán osídlenia 1843 obyvateľov v roku 2020.

Opadové hospodárstvo:

Obec je zdrojom komunálneho odpadu vznikajúcom v objeme cca 420 t/rok, z neho je zavedeným systémom od roku 1994 využívaný separovaný odpad v objeme cca 50 t/rok. Najvýznamnejšia skládka komunálneho odpadu je umiestnená v obci Pusté Sady, bola uvedená do prevádzky v roku 1994 s kapacitou 175 000 m³. Prevádzkuje ju firma KOMPLEX, odpadová spoločnosť, s.r.o., ktorej spoločníkom je i obec, mesto Sereď a ďalších 8 obcí regiónu. Na skládke je zneškodňovaný komunálny odpad z celej zvozovej oblasti a slúži aj pre mnohých ďalších pôvodcov odpadov z iných okresov. Na túto skládku vyváža komunálny odpad aj obec, odvoz odpadu zabezpečuje externá firma 2x mesačne v pravidelných intervaloch.

Vzhľadom na vidiecky (poľnohospodársky) charakter obce je likvidácia biologického odpadu riešená kompostovaním v súkromných záhradách, prebytočnú drevnú hmotu likviduje obec drvením a pridávaním do kompostov.

Obec má od roku 2003 zavedený nový separovaný zber komunálneho odpadu individuálnymi pôvodcami odpadov, subjektami a občanmi sú sústreďované na zberné miesta do nádob a kontajnerov separované komodity - plasty, sklo, textil, elektronický a nebezpečný odpad.

Ochrana ovzdušia:

Územie obce možno zaradiť k územiám s relatívne málo znečisteným ovzduším s dobrými podmienkami pre rozptyl exhalátov. Prevláda severozápadný vietor s vysokou priemernou rýchlosťou (viac ako 4 m.s⁻¹). Druhý, najčastejší smer vetra – juhovýchod, má priemernú rýchlosť okolo 3 m.s⁻¹. Výskyt bezvetria je malý.

V obci nie je evidovaný žiadny veľký zdroj znečistenia ovzdušia. Za posledné obdobie celkové množstvo emisií škodlivín v okrese významne kleslo plynofikáciou obce. Malými



zdrojmi znečisťovania sú stavebná výroba, plynoregulačná stanica, ZŠsMŠ a časť rodinných domov využívajúcich dočasne fosílnu palivá.

Ochrana pôdy, fauny a flóry:

Aktívnou územnosprávnou politikou samosprávy v súlade so záväznými regulatívmi územného plánu je zabezpečované využívanie územia na environmentálne prijateľné a rozvojovo vyhovujúce aktivity občanov i podnikateľských subjektov v katastrálnom území obce a ochrana pôdy, fauny a flóry. Programové riadenie procesu skvalitňovania životného prostredia zabezpečuje obec priebežnou aktualizáciou programu odpadového hospodárstva obce. Územným plánom obce sú v oblasti ochrany prírody a krajiny vyčlenené prvky ekologickej stability

Environmentálne riziká:

Obec má mimoriadne priaznivé podmienky pre rozvoj vidieckeho bývania v čistom životnom prostredí. Podmienky pre bývanie a rast osídlenia neustále zlepšuje rozširovaním občianskej vybavenosti a služieb, rekonštrukciou obecného majetku s jeho využitím na kultúru, šport a záujmovú činnosť, renováciou MK a dobudovaním CH, P, detských ihrísk a oddych. zón. Minimálne environmentálne riziká na území obce sú popísané v platnom ÚPN. Životné prostredie obce je v súčasnosti ohrozované týmito miestnymi faktormi - hnojením, ktoré spôsobuje vysoký obsah dusičnanov v studniach obyvateľov, nedodržovaním postupov kompostovania biologických odpadov, nedisciplinovanosťou dodržiavania systému likvidácie odpadov obyvateľstvom i dodávateľmi služieb s rizikom obnovovania a vzniku nových divokých skládok odpadov, oddiaľovaním revitalizácie toku Váhu, pomalou revitalizáciou verejných priestranstiev a obnovy komunikácií, objektov obce a neobývaných RD.

Najväčšie regionálne environmentálne riziko predstavuje potenciálna možnosť radiačnej havárie jadrového zariadenia v JE Jaslovské Bohunice. Územie nepatrí do ochranného pásma jadrovej elektrárne Jaslovské Bohunice.

Obec leží v dosahu potenciálnej havarijnej záplavy územia v prípade narušenia celistvosti vodohospodárskeho diela Liptovská Mara.

Územie obce sa nachádza v oblasti s nízkou hladinou radónového žiarenia.

Obec uplatnením programového riadenia ÚPN i PHSR minimalizovala riziko nesystémového využívania alebo narušenia plánovaných proporcií využívania územia.

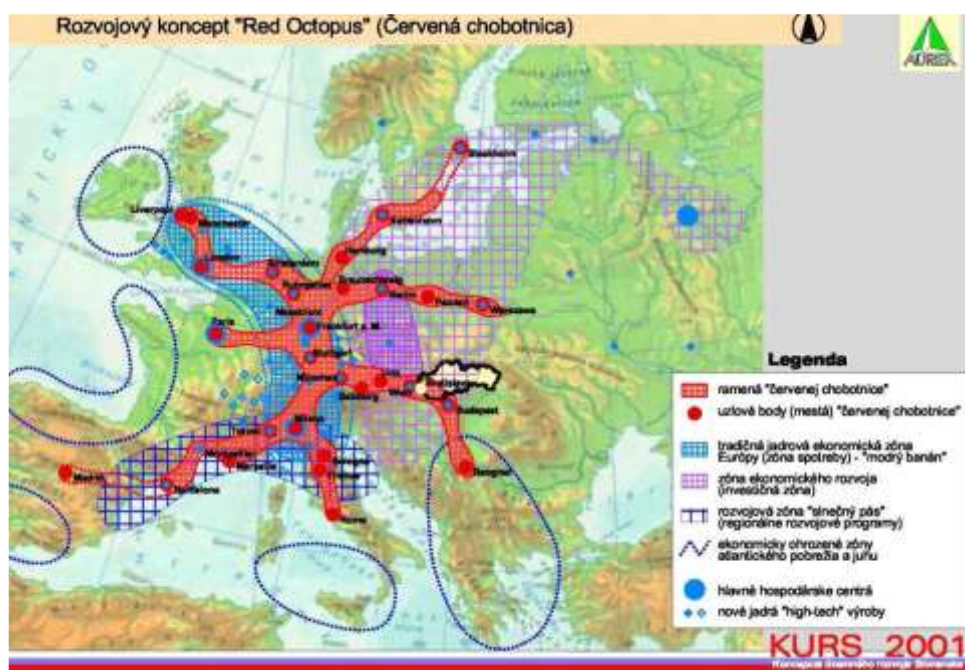
2.2. Analýza vonkajšieho prostredia

Vonkajšie vplyvy na rozvoj regiónu a rozvoj obce:

V procese prípravy nového programového obdobia 2014 -2020 bola na úrovni vlády SR aktualizovaná Národná stratégia regionálneho rozvoja SR 2020/30 (uznesenie vlády SR zo 14.5.2014), bola spracovaná a schválená Analýza rozvojového potenciálu regiónov SR a ich územných rozdielov na roky 2014 - 2020. Obsahom týchto strategických materiálov bola aktualizovaná koncepcia územného rozvoja Slovenska (KURS 2011 v znení ZaD č.1.), ktorá určuje základnú kostru a smerovanie priestorového územného rozvoja Slovenska v medzinárodných a celoštátnych súvislostiach.

Podmienky rozvoja územia stanovené v KURS 2011 v regióne podrobnejšie rozpracováva Územný plán rozvoja regiónu Trnavského samosprávneho kraja.

V oblasti medzinárodných vzťahov je, podľa KURS 2011 a nového UPN–R Trnavského samosprávneho kraja schváleného uznesením zastupiteľstva TTSK č 149/2014/08 zo dňa 17.12.2014, podporovaná priama väzba trnavskej aglomerácie na európsku urbanizačnú os v smere Stuttgart – Ulm – Mníchov - Salzburg/Linz – Viedeň – Bratislava - Budapešť – Belehrad. Bratislavsko – trnavské ťažisko osídlenia prvého stupňa v rámci SR sa plánuje rozvíjať ako súčasť medzinárodného sídelného systému vo väzbe na aglomerácie Viedne, Gyóru a Budapešti.



Obr. č. 4. Pozícia regiónu v medzinárodnom rozvojovom koncepte (zdroj: KURS 2001)

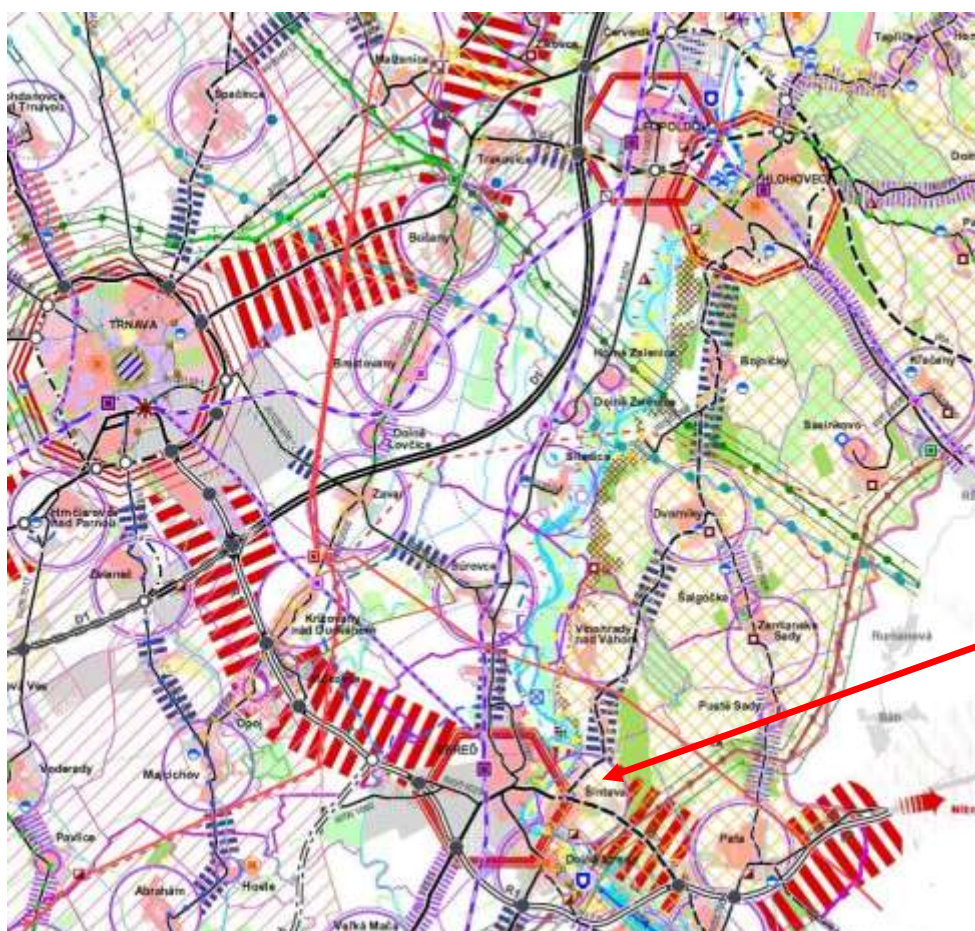


Podľa UPN-R TTSK schváleného uznesením č. 149/2014/08 zo dňa 17.12.2014, ktorého záväzná časť bola vyhlásená všeobecne záväzným nariadením TTSK č. 33/2014 z 17.12.2014 je rozvojové postavenie obce Šintava v regióne Trnavského samosprávneho kraja v rámci KURS 2011 nasledovné:

Podľa ÚPN-R TTSK leží obec:

- na južnej **národnej sídelnej rozvojovej osi prvého stupňa** Bratislava – Trnava - Nitra – Banská Bystrica – Košice,
- na regionálnej sídelnej rozvojovej osi **prvého stupňa** Bratislava – Trnava – Sered' – Nitra ako súčasť južnej národnej rozvojovej osi prvého stupňa
- na regionálnej sídelnej rozvojovej osi **štvrtého stupňa** Hlohovec – Bojničky – Dvorníky – Vinohrady nad Váhom – Šintava.

V hierarchickej štruktúre sídiel KURS 2011 v UPN-R TTSK je **obec zaradená do 8. - predposlednej skupiny centier osídlení, ktoré v rozvoji Trnavského samosprávneho kraja zohrávajú doplnkovú úlohu ponukou špecifických funkcií.**



Obr. č. 5. Charakteristika osídlenia podľa UPN-R TTSK (zdroj: UPN-R TTSK)



Podľa záväznej časti UPN–R TTSK (časť I. Záväzné regulatívy územného rozvoja) v oblasti navrhovaných regionálnych centier osídlenia bude obec podporovaná ako centrum osídlenia 8. skupiny. V širších vzťahoch riešených v UPN-R TTSK (výkres 1 SV.pdf) leží obec v území tvoriacom pásмо s dominantnou funkciou bývania vo vidieckej zástavbe. Územie je charakterizované ako rekreačná krajina pahorkatinová, poľnohospodársko-vinohradnícka, doplnkovo lesná.



Obr. č. 6. Charakteristika rozvojového využitia územia (zdroj: UPN-R TTSK)

Obec je charakterizovaná ako urbanizované centrum štruktúry osídlenia menšieho rozsahu určené predovšetkým na bývanie vo vidieckom prostredí s funkciami mikroregionálneho a lokálneho významu - centra pre základnú občiansku vybavenosť a sociálnu starostlivosť pre okolité vidiecke priestory, lokálne centrum hospodárskych aktivít, najmä primárneho a terciálneho sektoru s kvalitnými plnohodnotnými podmienkami na bývanie a ako centrum osídlenia podporujúce trvalú starostlivosť o krajinu a rozvoj krajinnej zelene, vhodné na alokáciu



rekreačných, turistických, agroturistických a oddychových aktivít spolu s osobitne vymedzenými rekreačnými oblasťami, rozvíjané na základe lokálnych a mikroregionálnych špecifik.

Za lokálne a mikroregionálne špecifiká treba v podmienkach obce považovať hlavne:

- sústredené miestne kapacity sociálnej starostlivosti
- ako aj rozvojové zámery využitia územia v súvislosti s vodným dielom Sered' – Hlohovec v oblasti cestovného ruchu, vodných športov a rekreácie
- a nakoniec veľmi významné kapacity plne vybaveného vidieckeho osídlenia pre bývanie v prímestskej oblasti a dostatočný potenciál rozširovania osídľovania územia na báze vidieckych sídiel, predovšetkým rodinných domov.

Územie obce je v štruktúre rekreačných územných celkov Trnavského samosprávneho kraja zaradené ako súčasť rekreačnej krajinnej štruktúry Vinohradníckeho hlohoveckého rekreačného územného celku – RÚC 10, ktorý združuje obce od Šintavy po Hlohovec a Tekold'any na hranici s okresom Topoľčany. RÚC10 Vinohradnícky hlohovecký rekreačný územný celok patrí do rekreačnej krajinnej štruktúry (RKŠ) ako rekreačná krajina pahorkatinová hlohovecko-vinohradská poľnohospodárska/vinohradnícka. Tvorí ju pahorkatinová vinohradnícka krajina v okruhu obcí Hlohovec – Bojničky – Dvorníky – Pata – Šintava – Pusté Sady – Vinohrady nad Váhom – Šalgočka – Sasinkovo – Klačany – Pastuchov – Horné Trhovište – Dolné Trhovište – Merašice – Horné Otrokovce – Dolné Otrokovce – Tekold'any – Tepličky – Zemianske Sady. Špecifikom územného riešenia rozvojových cieľov určených UPN – R TTSK je, že obec je zaradená ako súčasť Šintavského vinohradníckeho rajónu, tento je však v rámci členenia základných vinohradníckych oblastí Slovenska súčasťou Nitrianskej vinohradníckej oblasti.



2.3. Zhodnotenie realizovaných opatrení rozvoja územia

Doterajšia stratégia a podpora rozvoja obce:

Pred rokom 2006 nebola v obci spracovaná žiadna územnoplánovacia dokumentácia ani program rozvoja obce. Tento stav bol najvýraznejšou prekážkou naštartovania plánovitého, kontinuálneho a trvale udržovateľného rozvoja obce s účasťou miestneho podnikateľského, ľudského i materiálneho potenciálu obce v partnerstve s okolím, partnerskými obcami i mikroregiónom, s potenciálom ponuky rozvojových príležitostí pre účasť ostatných domácich i zahraničných partnerov. Obec obstarala v roku 2006 prvý Program hospodárskeho a sociálneho rozvoja obce a v roku 2008 prvý samostatný Územný plán obce. V roku 2014 obstarala obec aj aktualizáciu územného plánu obce vo forme zmien a doplnkov č. 1/2014. V roku 2007 bolo ukončené spracovanie registra obnovej evidencie nehnuteľností - ROEP, čo napomohlo usporiadaniu vlastníckych vzťahov v lokalite.

Obec má na svojom území vybudovanú dostatočnú základnú technickú infraštruktúru – energetické siete NN, verejného osvetlenia a telekomunikácií, rozvody vody a plynu dostatočných kapacít, vybudované miestne komunikácie a chodníky na prevažnej časti zastavaného územia, ktoré však vyžadujú postupnú rekonštrukciu i dobudovanie v súvislosti s postupom výstavby rodinných domov. Má vybudovanú splaškovú kanalizáciu s napojením na ČOV, jej kapacity je treba v súvislosti s budúcim rozvojom obce rozšíriť.

Obec disponuje vlastnými zariadeniami dostatočnej kapacity pre základné školstvo v Základnej škole a pre predškolskú výchovu v Materskej škole so školskou kuchyňou, jedálňou a družinou, tieto zariadenia sú združené v právne samostatnej ZŠsMŠ riadenej obcou. Obec prevádzkuje vo svojej réžii zariadenie opatrovateľskej služby – ZOŠ poskytujúce komplexnú celodennú sociálnu a zdravotnú starostlivosť pre prestárlych odkázaných občanov. Na území obce je dostatočne rozvinutá miestna hospodárska infraštruktúra, diverzifikáciou k vyššiemu zhodnocovaniu agroprodukcie prechádza postupne miestne poľnohospodárstvo, dopĺňajú sa služby pre obyvateľstvo i služby pre cestovný ruch – ubytovanie, stravovanie a voľnočasové vyžitie na vidieku, v prírode s významným potenciálom využitia územia ako prímestskej rekreačnej oblasti pre mesto Sereď a spádovej rekreačnej oblasti pre všetky obce v severnej časti okresu Galanta. Okrem poľnohospodárstva pôsobia v súkromnom sektore na území obce viaceré podnikateľské subjekty hlavne v oblasti stavebníctva, obchodu a remeselných a drobných výrobní, ktoré spolu so živnostníkmi vytvárajú aspoň základnú miestnu



zamestnanosť. Obec má spracovaný a v správe územia uplatňuje hlavný dokument územného plánovania - Územný plán obce, obsahujúci záväzné regulatívy funkčného a priestorového usporiadania územia s predpokladom využitia v dostatočnej časovej perspektíve, tento bol v roku 2014 novelizovaný s výhľadom rozvoja do roku 2025.

Obec má stabilizovaný vlastný systém samosprávy, fungovania základných verejných služieb, školstva a sociálnej starostlivosti a ich finančného zabezpečenia. Pri riešení disproporcií v základných potrebách a vo verejných službách, v správe majetku ako aj v obnove a rozvoji infraštruktúry sa obec zadĺžila iba primerane nutnosti financovania rozvojových potrieb. Obec je finančne stabilná a schopná splácať svoje záväzky, vytvára vlastnou činnosťou – službami pre obyvateľstvo i doplnkové vlastné zdroje a intenzifikuje ich na spolufinancovanie pri využívaní cudzích zdrojov vrátane prostriedkov Eurofondov a štátnej pomoci pri príprave a realizácii nových rozvojových aktivít v ďalšom období.

Obecné zastupiteľstvo obstaralo a uplatňuje v praxi i druhý základný plánovací a programový dokument – PHSR, aktualizuje ho týmto programovým materiálom na nové programové obdobie Eurofondov 2014 – 2020 s výhľadom do roku 2022.

Obec vykonáva základné činnosti samosprávy a zabezpečuje trvalú udržateľnosť a rozvoj obce činnosťou starostu a 9 členného obecného zastupiteľstva a kontrolóra obce. Činnosť samosprávnych orgánov v jednotlivých oblastiach je riadená prostredníctvom 7 odborných komisií (komisia finančná a pre správu majetku, komisia ŽP, výstavby a poľnohospodárstva, komisia vzdelávania, kultúry, cestovného ruchu, športu a mládeže, komisia práce, sociálnych vecí, zdravotníctva a rodiny, komisia verejného poriadku, prevencie a ochrany majetku, komisia na vybavovanie sťažností a komisia na ochranu verejného záujmu). Rozvoj obce je riadený rozhodnutiami samosprávy a ročným rozpočtom obce určujúcim priority a rozsah krytia bežných i kapitálových výdavkov. Rozvojové aktivity, bežné i kapitálové výdavky obce sú spresňované priebežne na rokovaníach obecného zastupiteľstva zmenou rozpočtu a rozpočtovými opatreniami.

Ex post hodnotenie doterajších opatrení realizovaných na zabezpečenie rozvoja obce:

Obec uplatňovala v uplynulom období priebežne princíp zaistovania trvale udržateľných aktivít a investičného rozvoja obce na báze vlastných zdrojov z príjmov obecného rozpočtu a z dotácií zo štátnych účelových zdrojov a z Eurofondov. K zlepšeniu občianskej vybavenosti prispeli rekonštrukcie parkovísk a verejných priestranstiev v centre obce a čiastočná rekonštrukcia budovy OÚ. Bol obnovený pomník sovietskych vojakov v centre obce. K posilneniu infraštruktúry sociálneho rozvoja prispelo a dobudovanie a vnútorné



dovybavenie Zariadenia opatrovateľskej služby z dotácie MF SR a vybudovanie multifunkčného ihriska z dotácie UV SR na rozvoj športu a telesnej výchovy. V technickej infraštruktúre došlo k jej skvalitneniu rekonštrukciou cca 2 km miestnych komunikácií (ul. Dlhá) a renováciou MK a chodníkov v centre obce. Výrazne sa posilnila stabilita osídlenia vybudovaním 30 nových obecných nájomných bytov v 3 nájomných bytových domoch. V súkromnom podnikateľskom sektore pokračovala diverzifikácia agrosektora vybudovaním bioplynovej stanice a zriadením výkupu druhotných surovín. Pokračoval rozvoj spoločnej prevádzky odpadového hospodárstva Komplex – odpadová spoločnosť v Pustých Sadoch, čo sa prejavilo tak zlepšením čistoty životného prostredia ako aj kladným príspevkom do príjmov spoločníkov – samospráv miest a obcí v lokalite. Dobré zavedeným a priebežne podporovaným systémom zberu separovaného odpadu v obci i v lokalite susedných obcí sa zhodnocujú výsledky strategického partnerstva samospráv regiónu v Komplex–odpadová spoločnosť s.r.o. s reálnym posilňovaním environmentálnych opatrení v lokalite na trvalé riešenie zberu a zhodnocovania bioodpadu ako nadstavby individuálneho kompostovania občanmi. Aktivitou predškolských a školských zariadení v správe obce a trvalou podporou spoločenských, kultúrnych a športových aktivít občianskych združení, spolkov a športových klubov sa dosiahlo významné oživenie spoločenského života v obci so širokou účasťou obyvateľstva všetkých generácií i zvýšením návštevnosti obce pri tradičných spoločenských akciách alebo športových akciách.

Celkový objem investícií v uplynulom programovom období dosiahol 12,932 mil. EUR. EUR, v priemere 1,436 mil. EUR ročne, z toho 292 tis. EUR ročne u rozvojových projektov riadených obcou (t.j. mimo projektov a zdrojov súkromného sektora) s priemerným ročným príspevkom z obecného rozpočtu vo výške 35,4 tis. EUR.

Rozvoj obce stagnoval v budovaní cyklotrás a náučných chodníkov pre cestovný ruch a turizmus – nie sú vybudované cyklo ani turistické chodníky s napojením na blízke turistické trasy v Považskom Inovci resp. na Považskej cyklomagistrále okolo rieky Váh.

Na rozvoji obce sa výraznejšie podieľa agrosektor čiastočnou reštrukturalizáciou v smere k zhodnocovaniu surovín a predajom produktov z dvora, vrátane aktívnej záujmovej činnosti záhradkárov i keď podnikanie v záhradníctva a ovocinárstva na individuálnej báze sa dosiaľ v štruktúre ekonomicky aktívnych subjektov neprejavuje.

V období r. 2007 – 2014 výrazne stúpol počet ukončených podnikateľských aktivít podnikateľských subjektov so sídlom, resp. s miestnymi prevádzkami na území obce. V dôsledku doznievania stagnácie súkromného podnikania očanov - SZČO a SHR (úbytok



živností v rokoch 2009 - 2014) sa celkom nenaplnil sortiment základných služieb pre obyvateľstvo hlavne v remeselnej a poľnohospodárskej malovýrobe a v službách. Realizované aktivity a projekty v rozvoji bývania vytvorili podmienky pre trvalý rast osídľovania a tým i rast vlastných zdrojov obce – hlavne daňových príjmov a poplatkov. I pre nové programové obdobie sú vytvorené v oblasti bývania dostatočné podmienky pre rast osídľovania výstavbou rodinných domov vo viacerých stavebných obvodoch i v zástavbe. Do priamej účasti na príprave a realizácii rozvojových zámerov obce, financovania verejných aktivít a do priamej realizácie projektov pre súkromný sektor sa zapojili i miestne podnikateľské subjekty. Potenciál súčasných 233 ekonomicky aktívnych subjektov so sídlom v obci vytvárajúcimi spolu s verejnou správou najmenej 202 pracovných miest a rozpracovaná spolupráca s podnikateľskými subjektami v regionálnom rozvoji je príslubom proporcionálneho rozvoja územia i ďalšom období.

Vyhodnotenie plnenia PHSR obce v r. 2007 – 2015 je v nasledujúcej tabuľke:

Vyhodnotenie realizácie PHSR obce Šintava za roky 2007-2015 (tis. EUR)	Roky realizácie	Objem financií	Vlastné zdroje	Koordinátor	Partneri	Zdroj financovania	Hodnotenie
1. Vypracovanie a Schválenie PHSRO a jeho uvedenie do praxe R-PHSRO	2006	1,33	0,07	Obec	Občania, PO, FO	Vlastné zdroje	schválený 11/2006
2. Vybudovanie hospicu a malometrážnych domov pre dôchodcov HOSPIC	2007-2009	0	0	Obec	ZOS Šintava – súkr. podnikateľ	fondy EU, Vlastné zdroje, súkr. zdroje, úvery	nerealizovaný
3. Vypracovanie a Schválenie UPNO a jeho uvedenie do praxe R- UPNO	2006-2007	16,7	5,59	Obec	Občania, PO, FO	Vlastné zdroje	schválený 06/2008 ZaD UPN 11/2014
4. Dobudovanie kanalizácie D-KAN	2006-2008	0	0	Obec	-	dotácie MŽP SR	nerealizovaný
5. Registrácia vlastníkov pozemkov ROEP	2007-2008	17	0	KPU Spr. kat. Galanta	Občania, Vlastníci poz.	ŠR SR	ROEP ukončená 2007
6. Podpora rozvoja IBV – IS a cesty pre 30 RD na novom stavebnom obvode 30RD	2007-2011	0	0	Obec	Občania, Vybraný investor	SFRB, Hyp. úvery, Súkromné zdroje	nerealizovaný neusp. vlast. vzťahy
7. Podpora rozvoja skupinovej bytovej výstavby (2 x 8 bytovka) obecné nájomné byty 16BJ	2007-2008	1100	0	Obec	Občania, Vybraný investor	SFRB, Hyp. úvery, Súkromné zdroje	realizovaný výstavba 2x8 b.j.
8. Rekonštrukcia miestnych komunikácií, verejné priestranstvá REK-MK	2007-2009	1600	80	Obec		dotácie MŽP SR Vlastné zdroje	realizovaný 2 km MK ul. Dlhá
9. Vybudovanie prevádzky na výrobu bioplynu, tepla a elektriny pre obec a okolie - BIOPLYN	2008-2010	8000	0	Obec	BPS Šintava, s.r.o.	EU, MVRR Envirofond Vlastné zdroje	realizovaný
10. Rekonštrukcia, nadstavba a výstavba bytov (6+4+4) obecné nájomné byty 20BJ	2008-2011	1200	0	Obec	Občania, Vybraný investor	SFRB, Hyp. úvery, Súkromné zdroje	realizovaný 14 nájomných b.j.
11. Vybudovanie vodnošportového areálu AQUAPOLIS Šintava	2009-2012	0	0	Investor	Vybraný partner-Obec	Súkromné zdroje Úvery, fondy EU	nerealizovaný pre nezačatie VD S-H



PHSR OBCE ŠINTAVA 2016 – 2020



12. Rekonštrukcia a dobudovanie chodníkov a parkovísk na verejných priestranstvách - CHOD+P	2009 2012	670	33,5	Obec		OP ROP	realizovaný projekt Revitalizácia VP, MK a CH v centre obce
13. Oprava kultúrnych pamiatok KULPAM	2007 2008	5	0,75	Obec		dotácie MKSR Vlastné zdroje	oprava pomníka padlým sov.vojakom
14. Vybudovanie strediska miestnych drobných výrobných, remesiel a služieb SRS	2009 2010	0	0	Obec	Podnikatelia	EU, MVRR, Vlastné zdroje	nerealizovaný nezaujem PO,OZ
15. Označenie cyklotrás a vybudovanie cyklokrosového areálu CYKLO	2010 2011	0	0	Obec	Podnikatelia	EU, MVRR, Vlastné zdroje	nerealizovaný nezaujem PO,OZ
16. Vybudovanie náučného chodníka (vinárstvo a remeslá) NCHOD	2011 2012	0	0	Obec	Podnikatelia	Vlastné zdroje Podnikatelia	nerealizovaný nezaujem PO,OZ
17. Podpora kultúrnych aktivít obce a občianskych združení - 0,2 ročne KULTUR	2006 2013	50	50	Obec	Záujmové OZ	Vlastné zdroje	realizovaný ročný kalendár akcií , web
18. Podpora športových aktivít obce 0,25 ročne SPORT	2006 2013	66	60	Obec	Záujmové OZ	Vlastné zdroje Podnikatelia	realizovaný FK, VK, telocv ZŠ
19. Zviditeľnenie histórie a súčasnosti obce - monografie, tlačoviny, 0,1 ročne PREZEN	2006 2013	26	26	Obec	Podnikatelia	Vlastné zdroje Podnikatelia	realizovaný II. kniha, spravodaj
20. Vytvorenie podmienok aktivizácie ml. a stred. generácie v kult.-spoloč. živote 0,2 ročne MLADEZ	2006 2013	50	50	Obec	Záujmové OZ	Vlastné zdroje	realizovaný združ. kresťanskej mládeže
21. Vybudovanie multifunkčného ihriska	2012 2013	42	8,4	obec	TJ FK,	dotácia UV SR podpora TV a športu	realizovaný nové MF ihrisko
22. Dobudovanie a vnútorné dovybavenie ZOS	2013 2014	84	0	obec		dotácia MF SR	realizované vybavenie ZOS pre imobilných
23. Rekonštrukcia budovy OÚ - čiastočné opatrenia na zateplenie	2014	4	4	obec		dotácia MF SR	zateplenie, úspora energií
24. Odstránenie havarijného stavu budov - výmena dverí ZŠaMŠ (r.o.č.1/2015)	2015	22	22	Obec	OZ ZRPŠ	Obecný rozpočet	čiastočné zateplenie
25. Rekonštrukcia a rozšírenie kapacity MŠ	2015	46	0	Obec		dotácia MŠVV SR	rekonštrukcia a rozšírenie kapacity
26. Rozšírenie kamerového systému na zvýšenie ochrany majetku a bezpečnosti občanov	2015	12	0	Obec		OP PRV Opatrenie 3.4.2	zvýšenie účinnosti ochrany majetku
27. Rekonštrukcia verejného osvetlenia s cieľom zníženia energetickej náročnosti	2015	80	0	Obec		OP KaHR Opatrenie2.2	zníženie energ. náročnosti VO
28. Projekt "Zmena klímy a životného prostredia" revitalizácia prostredia a vzdelávania ZŠ a MŠ	2014 2015	40	0	Obec	eea Norske fondy	EHP a ŠR SR	zvýšenie kvality vzdelávania
SPOLU:	2006 2015	13132,0 3	340,30	1313,20			
Z TOHO ŽIADATEĽ OBEC:	2006 2015	2832,03	340,30	34,03	283,20		

Formulár Ú 9 - Ex-post hodnotenie predchádzajúceho PHSR (Zdroj: vlastné údaje obce)



2.4. SWOT analýza

SWOT analýza obsahuje analýzu silných a slabých stránok obce, jej príležitostí rozvoja a ohrození. Prezentuje poznatky získané v analytických zisťovaniach a v hodnotiacich a syntetizačných postupoch. Je orientovaná na ľudské zdroje, technickú infraštruktúru, občiansku infraštruktúru, životné prostredie, bývanie, ekonomiku a služby, rekreácie, šport, turizmus, cestovný ruch, históriu a kultúru.

Prezentuje výsledky makroekonomickej a hospodárskej, sociálnej a environmentálnej analýzy a zlučuje výsledky analýzy vnútorného a vonkajšieho prostredia v cieľovej oblasti.

Silné stránky:	Slabé stránky:
<ol style="list-style-type: none">1. dobrá veková, sociálna a vzdelanostná skladba obyvateľstva2. dobrá poloha obce ako relaxačná zóna mimo priemyselného územia obvodu Sereď3. dostupnosť sídla obvodu Sereď a krajských miest (Nitra, Trnava)4. vybudované dostatočné energetické siete - elektrina a plyn, kanalizácia a ČOV5. vyriešené zásobovanie pitnou vodou, dostatok kvalitnej pitnej vody6. udržiavané životné prostredie, zabehnutý separovaný zber odpadu7. existencia digitalizovanej telefónnej ústredne, káblovej televízie a pokrytia signálom mobilných sietí a mikrovlnných sietí pre internet8. dostatočné územné dispozície pre rast bývania v rodinných domoch i pre bytovú výstavbu9. priaznivé podmienky pre šport, vodáctvo a cykloturistiku, dostatok zelene v okolí obce, pre rozvoj agroturizmu, vinárstva10. úspešná regionálna spolupráca so susednými obcami v oblasti odpadového hospodárstva	<ol style="list-style-type: none">1. nízka miestna zamestnanosť, dochádzka za prácou mimo obce u viac ako 2/3 ekonomicky činného obyvateľstva2. nedostatok miestnych pracovných príležitostí3. potreba rozšírenia splaškovej kanalizácie a ČOV4. nedostatočná vybavenosť verejných priestranstiev, oddychových zón (námestie, obecný lesopark, okolie Váhu)5. nedostatok investičného kapitálu z vlastných zdrojov obce6. nedoriešená likvidácia biologického odpadu a chýbajúce obecné kompostovisko7. nedostatočná štruktúra služieb pre obyvateľstvo okrem základnej obchodnej siete8. kapacitne nedostatočná infraštruktúra pre turizmus a cestovný ruch (cyklotrasy, náučné chodníky)9. nedobudovaná sieť ciest, chodníkov, parkovísk, zlý technický stav časti stávajúcich MK a CH10. nezaradenie obce v žiadnej MAS a obmedzené možnosti zriadenia novej MAS.

Formulár A 5 - SWOT analýza – silné a slabé stránky



Príležitosti:	Ohrozenia:
<ol style="list-style-type: none">1. rozšírenie a propagácia zaujímavých atrakcií v obci (vinohradnícke tradície, kultúrne a športové akcie)2. podpora rozvoja nových podnikateľských aktivít v obci, hlavne rozširovanie sortimentu služieb a remesiel pre obyvateľstvo3. využitie finančných zdrojov z EÚ, dotácií a mimorozpočtových zdrojov na dobudovanie infraštruktúry miest a obcí4. potenciál pre rozvoj remesiel a vyššie zhodnocovanie agroproduktov5. potenciálne využitie priestorov RaVOD Šintavan na umiestňovanie priemyselných prevádzok a zriadenie priemyselnej zóny6. dostatok územia pre bytovú výstavbu /RD v stavebných obvodoch7. potenciálna možnosť prestavby budov bývalej MŠ a nadstavby školskej družiny na bytové jednotky (min. 2x6 b.j.)8. potenciál územia rezervovaného na výstavbu VD Sered' – Hlohovec na výstavbu Aquaparku9. rýchly rast záujmu o bývanie z titulu rastu nákladov na bývanie v mestách	<ol style="list-style-type: none">1. chátranie obecného majetku (budova OÚ, miestne komunikácie, chodníky, dom smútku, chodníky a oplatenie cintorína, tribúny v areáli futbal. štadióna2. útlm poľnohospodárstva ako miestneho zdroja zamestnanosti3. strata záujmu podnikateľov o účasť na miestnych rozvojových projektoch4. nevytvorenie podmienok pre vyžitie mládeže a stabilizáciu mladých na vidieku5. veľká administratívna náročnosť pre získanie financií zo štátnych dotácií a z fondov EÚ6. legislatíva EÚ – nevhodné schémy pre čerpanie EÚ fondov pre investičné projekty malých obcí7. časté zmeny legislatívy SR8. nedofinancovanie potrieb rozvoja územia dotáciami zo ŠR do rozpočtu samospráv9. pretrvávajúci nedostatok kapacít na verejné zhromaždenia - kultúrny dom

Formulár A 5 - SWOT analýza – príležitosti a ohrozenia

Vyššie uvedená SWOT analýza prezentuje na súčasnej úrovni výsledky sociálno-ekonomickej analýzy obce a analýzy výsledkov už realizovaných opatrení obcou v minulosti.

Zistenia sú vo forme objektívnej charakteristiky minulého i budúceho vývoja obce - analýza prezentuje vyvážený pohľad na minulosť, súčasnosť a budúcnosť obce.

Usporiadáním do štyroch kvadrantov (silné stránky, slabé stránky, príležitosti a ohrozenia) predurčuje SWOT analýza charakter úvah, ktoré boli použité pri formulovaní stratégie rozvoja a ktoré možno v budúcnosti použiť pri jej implementácii a spresňovaní pre ďalšie obdobie.



2.5. Kľúčové disparity a hlavné faktory rozvoja

Určenie kľúčových disparít a hlavných faktorov rozvoja vychádza zo SWOT analýzy. Spresňuje smerovanie podpory na odstránenie alebo zmiernenie súvzťažne usporiadaných disparít s využitím faktorov rozvoja.

Kľúčové disparity

Za kľúčové disparity možno na základe vykonanej analýzy vo vzájomnom vzťahu považovať:

dobrá sociálna a vzdelanostná skladba obyvateľstva	nízka miestna zamestnanosť, dochádzka za prácou mimo obce u viac ako 2/3 ekonomicky činného obyvateľstva
chýbajúce remeselné služby pre obyvateľstvo úzky sortiment služieb pre verejnosť, nerozvinuté zhodnocovanie agroproduktov	nedostatok miestnych pracovných príležitostí pre obyvateľov
dostatočné územné dispozície pre rast bývania v rodinných domoch a v bytoch na vidieku	Stagnácia osídľovania hlavne mladými ľuďmi s deťmi
dobré prírodné dispozície pre návštevnosť obce dostatočné priestorové možnosti pre rozvoj agroturizmu, vodáckeho športu a cykloturizmu	potreba rozvoja sortimentu služieb pre cestovný ruch, relax a oddych, športové a turistické vyžitie
nevyhnutná rekonštrukcia miestnych komunikácií a chodníkov, parkovacích plôch	Nedostatok vlastných zdrojov obce na revitalizáciu technickej infraštruktúry
zhodnocovanie odpadov a podpora udržiavaného životného prostredia	nedoriešená likvidácia biologického odpadu a chýbajúce obecné kompostovisko dobudovanie kanalizácie a rozšírenie ČOV
priaznivé podmienky pre získanie dlhodobej pozície prímestskej zóny pre vodné športy a cykloturistiku	nedostatok a nedostatočná vybavenosť verejných priestranstiev, oddychových zón, chýbajúce cyklo a náučné chodníky



Hlavné faktory rozvoja obce

Za hlavné určujúce faktory rozvoja obce Šintava v programovom období 2014 – 2020 s výhľadom do roku 2022 možno považovať:

- I. Dobudovanie technickej infraštruktúry obce zo štrukturálnych fondov Európskej únie v programovom období 2014 – 2020, z dotácií vlády SR a rezortných ministerstiev alebo z iných dotačných zdrojov a rýchlosť realizácie infraštruktúrnych investičných projektov – INTENZITA OBSTARANIA EXTERNÝCH ZDROJOV FINANCOVANIA ROZVOJA INFRAŠTRUKTÚRY a VČASNOSŤ ICH VYUŽITIA.
- II. Včasná a efektívna príprava rozvojových projektov obce z vlastných zdrojov na následné využitie Eurofondov a doplnkových zdrojov ostatných subjektov - aktérov regionálneho rozvoja na území obce - EFEKTÍVNOSŤ VYUŽITIA VLASTNÝCH ZDROJOV OBCE NA PRÍPRAVU ČERPANIA ŠTRUKTURÁLNYCH FONDOV EÚ v programovom období 2014 – 2020 s finančnou účasťou miestnych podnikateľských a iných subjektov, resp. z komerčných úverov.
- III. Aktívna miestna spolupráca a vytváranie podmienok pre rast podnikateľských aktivít podnikateľských subjektov a obyvateľov obce, domácich i zahraničných investorov na území obce v súlade so stratégiou jej rozvoja - AKTIVÁCIA SUBJEKTOV MIESTNEHO ROZVOJA K VYUŽITIU MIESTEHO POTENCIÁLU K RASTU PODNIKATEĽSKÝCH AKTIVÍT A MIESTNEJ ZAMESTNANOSTI.
- IV. Regionálna územná spolupráca samospráv susedných a partnerských obcí a vybraných externých regionálnych partnerov – ÚZEMNÁ SPOLUPRÁCA REGIONÁLNYCH PARTNEROV ÚZEMNÉHO ROZVOJA NA REALIZÁCII PHSR obce formou spoločných projektov v programovom období 2014 – 2020.



Pri spracovaní analytickej časti PHSR bol využitý obsah nasledovných koncepčných dokumentov:

Názov dokumentu	Platnosť dokumentu	Úroveň dokumentu	Zdroj
Stratégia Európa 2020	2014 2020	EU	http://ec.europa.eu
Partnerská dohoda SR / EU na r. 2014 -2020	2014 2020	NUTS I SR	www.mindop.sk
Národná stratégia regionálneho rozvoja SR 2020/30 (UV SR 296/2010, aktualizácia 06/2014)	2014 2030	NUTS I SR	www.rokovania.sk
Analýza rozvojového potenciálu regiónov SR a ich územných rozdielov na roky 2014 2020.	2014 2020	NUTS I SR	www.rokovania.sk
Stratégia hospodárskej politiky Slovenskej republiky - Slovensko 2020+	2013 2020+	NUTS I SR	www.rokovania.sk
Národná stratégia rozvoja cyklistickej dopravy a cykloturistiky v SR	2014 2020	NUTS I SR	www.mindop.sk
Koncepcia územného rozvoja Slovenska – KURS 2011	2014 2020	NUTS I SR	www.mindop.sk
Operačné programy na obdobie 2014 – 2020 schválené vládou SR	2014 2030	NUTS I SR	www.mindop.sk
Plán hospodárskeho a sociálneho rozvoja Trnavského samosprávneho kraja 2009 – 2015, 08/2009	2009 2015	NUTS III TTSK	www.trnava-vuc.sk
Územný plán veľkého územného celku Trnavský kraj schválený uznesením vlády SR č. 245/1998, záväzná časť	Platný v znení zmien a doplnkov	NUTS III TTSK	www.trnava-vuc.sk
Územný plán regiónu Trnavského samosprávneho kraja, 12/2013 UPN – R TTSK	Návrh	NUTS III TTSK	www.trnava-vuc.sk
Akčný plán zamestnanosti TTSK	2005 2015	NUTS III TTSK	www.trnava-vuc.sk
Plán budovania verejných kanalizácií v TTSK	2008 2015	NUTS III TTSK	www.trnava-vuc.sk
Krajinno – ekologický plán Trnavského samosprávneho kraja	2013 2020	NUTS III TTSK	www.trnava-vuc.sk
Vodný plán SR - MŽP SR, december 2009	2009 2015	NUTS I SR	www.enviro.gov.sk

Formulár Ú 8 - Zoznam analyzovaných koncepčných dokumentov (Zdroj:vlastné spracovanie)



3. STRATÉGIA ROZVOJA OBCE

Vízia obce

Šintava – obec príťažlivá pre bývanie formou vidieckych sídiel a pre relax a oddych v čistom prírodnom prostredí s miestnym komplexom služieb pre obyvateľov a službami pre návštevníkov obce v oblasti športu, turistiky a cestovného ruchu, ekonomicky stabilizovaná prevádzkami malých a stredných podnikov a poľnohospodárstvom

Motto obce

Vyvážený hospodársky, sociálny a environmentálny rozvoj obce Šintava zabezpečíme intenzifikáciou využitia externých zdrojov a vlastného potenciálu obce, aktívnym zapojením občanov a spoluprácou s domácimi i zahraničnými partnermi.



3.1. Vízia rozvoja obce, ciele a priority

Strategickým cieľom obce na programové obdobie 2014 – 2020 je **zabezpečiť vyvážený trvalo udržateľný hospodársky, sociálny a environmentálny rozvoj obce s cieľom naplnenia formulovanej vízie** obce postupne do roku 2020.

Víziou je vybudovať obec príťažlivú pre bývanie formou vidieckych sídiel - rodinných domov, resp. hospodárnych nájomných bytov v čistom prírodnom prostredí so základnými službami pre bývanie a so širokým sortimentom služieb pre rekreáciu, turistiku a relax v prírode pre obyvateľov i návštevníkov obce, ekonomicky stabilizovaná malými podnikmi, službami v cestovnom ruchu a poľnohospodárstvom.

Špecifické ciele

Pre naplnenie strategickej vízie a dosiahnutie strategického cieľa rozvoja obce sú definované špecifické ciele rozvoja v troch prioritných rozvojových oblastiach:

Prioritná rozvojová oblasť 1.	Hospodársky rozvoj
Prioritná rozvojová oblasť 2.	Sociálny rozvoj
Prioritná rozvojová oblasť 3.	Environmentálny rozvoj

Formulár S 1.1. – Prioritné rozvojové oblasti (Zdroj: vlastné spracovanie)

Budúci trvale udržateľný hospodársky, sociálny a environmentálny rozvoj obce bude zabezpečený v jednotlivých prioritných oblastiach naplnením týchto špecifických cieľov:

Cieľ 1	Rozvoj hospodárstva a miestneho ekonomického potenciálu dosiahnuť: <ul style="list-style-type: none">- rastom vlastných zdrojov s ich prednostným použitím na prípravu projektov k využitiu externých zdrojov financovania, hlavne eurofondov ale aj dotácií, darov, zbierok občanov- dobudovaním technickej infraštruktúry obce a zabezpečením obnovy a rekonštrukcie obecných budov a revitalizácie majetku obce- podporou tvorby miestnych podnikateľských kapacít zvyšujúcich zamestnanosť a kvalitu i sortiment služieb	Prioritná oblasť 1: Hospodársky rozvoj
--------	--	---

Formulár. S 1.2. – Ciele rozvoja (Zdroj: vlastné spracovanie)



Cieľ 2	<p>Sociálny rozvoj obce a rast kvality spoločenského života v obci zabezpečiť :</p> <ul style="list-style-type: none">- obnovou a rozvojom infraštruktúry služieb občanom, osobitne služieb pre bývanie, relax a tvorivú sebarealizáciu v mieste bydliska- podporou rozvoja vzdelania, kultúry a ľudových tradícií, tvorivosti, zručností a remesiel, posilňovaním aktivít miestnych spolkov a združení a ich účasti na kultúrnom a spoločenskom živote v obci- podporou osídľovania, rozvoja bývania vo vidieckych sídlach a výstavbou nájomných bytov pre mladé rodiny s deťmi s potenciálom ekonomickej a sociálnej stabilizácie na území obce.	Prioritná oblasť 2: Sociálny rozvoj
Cieľ 3	<p>Rozvoj životného prostredia a kvality života v obci zabezpečiť:</p> <ul style="list-style-type: none">- dobudovaním environmentálnej technickej infraštruktúry,- lepším zhodnocovaním energetických zdrojov, surovín a odpadov- zlepšovaním vybavenosti územia pre oddych a turizmus revitalizáciou verejných priestranstiev a podporou budovania infraštruktúry cestovného ruchu, regionálna a cezhraničná spolupráca	Prioritná oblasť 3: Environmentálny rozvoj a regionálna spolupráca

Formulár S 1.2. – Ciele rozvoja (Zdroj: vlastné spracovanie) - pokračovanie

Ciele rozvoja obce budú v programovom období zabezpečované príslušnými opatreniami a aktivitami na úrovni:

- a) investičných rozvojových zámerov (na úrovni projektovej dokumentácie)
- b) investičných rozvojových projektov (na úrovni investičných prác a dodávok)
- c) neinvestičných plánovacích aktivít (PHSR, UPN a pod.)
- d) organizačných aktivít (rozhodnutia samosprávy, rozpočtové opatrenia, VZN)
- e) komunitných aktivít (spolky a združenia, MAS)
- f) iných aktivít (zhromaždenia, spoločenské, kultúrne a športové akcie a pod.)

realizovaných na území obce samosprávou, občanmi, vrátane občianskych združení, klubov a spolkov, ako aj ekonomicky činnými subjektami – podnikmi a podnikateľmi, živnostníkmi, samostane hospodáriacimi roľníkmi a ostatnými aktérmi regionálneho rozvoja na území obce.



3.2. Opatrenia a aktivity

Naplnenie vytýčených cieľov rozvoja obce bude v programovom období 2014 – 2020 v rokoch 2016 – 2020 s výhľadom do roku 2022 zabezpečené nasledujúcimi opatreniami:

Prioritná oblasť 1: Hospodársky rozvoj

Cieľ 1: Rozvoj hospodárstva a miestneho ekonomického potenciálu

Tento cieľ dosiahnuť:

- 1.1. rastom vlastných zdrojov s ich prednostným použitím na prípravu projektov k využitiu externých zdrojov financovania, hlavne eurofondov ale aj dotácií, darov a zbierok
- 1.2. dobudovaním technickej infraštruktúry obce a zabezpečením obnovy a rekonštrukcie obecných budov a revitalizácie majetku obce
- 1.3. podporou tvorby miestnych podnikateľských kapacít zvyšujúcich zamestnanosť a kvalitu i sortiment služieb,

Opatrenia na dosiahnutie cieľa (zoradené podľa poradia dôležitosti):

- Opatrenie 1.1. Rast tvorby vlastných zdrojov a optimálne využívanie externých finančných zdrojov, dotácií, fondov EÚ na realizáciu rozvojových projektov obce (programové riadenie rozvoja obce podľa UPN a PHSR, tvorba akčného plánu realizácie PHSR a jeho priebežná aktualizácia, obstaranie PD a príprava rozvojových projektov)
- Opatrenie 1.2. Dobudovanie a revitalizácia technickej infraštruktúry podporujúcej rozvoj obce (rekonštruovať resp. dobudovať miestne komunikácie a chodníky vrátane parkovacích plôch, rekonštrukcia a modernizácia obecných budov a ich využitie na skvalitnenie služieb, resp. na podporu rozvoja miestneho podnikania, drobných výrobní, remesiel a služieb)
- Opatrenie 1.3. Podpora súkromného sektora - rozvoja miestnych podnikateľských kapacít zvyšujúcich miestnu zamestnanosť, kvalitu a sortiment služieb pre obyvateľov a návštevníkov (podpora rozvoja malého a stredného podnikania s orientáciou na chýbajúce služby, na rozvoj remeselných a umeleckých živností, na služby pre cestovný ruch, podpora zavádzania nových technológií a inovácií v súkromnom sektore, podpora rozvoja vidieka pri diverzifikácii miestneho agrosektora)



Prioritná oblasť 2: Sociálny rozvoj

Cieľ 2: Sociálny rozvoj obce a revitalizácia spoločenského života

Tento cieľ zabezpečiť :

- 2.1. obnovou a rozvojom infraštruktúry služieb občanom, osobitne služieb pre bývanie, relax a tvorivú seberealizáciu v mieste bydliska,
- 2.2. podporou rozvoja vzdelania, kultúry a ľudových tradícií, tvorivosti, zručností a remesiel, posilňovaním aktivít miestnych spolkov a združení a ich účasti na kultúrnom a spoločenskom živote v obci,
- 2.3. podporou osídľovania, rozvoja bývania vo vidieckych sídlach a výstavbou nájomných bytov pre mladé rodiny s deťmi s potenciálom ekonomickej a sociálnej stabilizácie na území obce.

Opatrenia na dosiahnutie cieľa (zoradené podľa poradia dôležitosti):

- Opatrenie 2.1. Rozširovanie služieb pre bývanie relax a tvorivú seberealizáciu v mieste bydliska, rozvoj občianskej vybavenosti a verejných služieb (rekonštrukcia a modernizácia verejných budov, MK, CH a parkovacích plôch)
- Opatrenie 2.2. Podpora rozvoja informovanosti, vzdelávania, kultúry a ľudových tradícií aktivitami samosprávy, spolkov, OZ a NO (rozvoj kultúry, kultúrnych činností a služieb, vrátane rozvoja umeleckých činností, starostlivosti o kultúrne dedičstvo a o obnovu a revitalizáciu pamiatkového fondu. Prehlbovanie partnerskej spolupráce k šíreniu kultúrnych tradícií a umenia v spolkovej záujmovej a športovej činnosti všetkých skupín obyvateľov, osobitne mladej generácie. Podpora ľudovej tvorivosti, zručností a remesiel, tvorivých dielní, ľudového umenia a trhovníctva na báze ročného kalendára akcií a aktivít obce, miestnych spolkov, OZ a klubov, partnerských obcí).
- Opatrenie 2.3 Podpora a rozvoj bytovej výstavby a osídľovania územia (podpora výstavby ekonomicky dostupných obecných nájomných bytov a rodinných domov pre mladé rodiny s deťmi s prislúchajúcou technickou infraštruktúrou (MK, IS, prístupové chodníky, parkovanie a oddychová zóna), podpora výstavby nových rodinných domov, rekonštrukcie a obnovy rodinných domov v stavebných obvodoch podľa UPN.



Prioritná oblasť 3: Environmentálny rozvoj

Cieľ 3 Rozvoj životného prostredia a kvality života v obci

Tento cieľ zabezpečiť (prednostne formou spoločných rozvojových projektov v regióne) :

- 3.1. Dobudovaním environmentálnej technickej infraštruktúry,
- 3.2. Lepším zhodnocovaním energetických zdrojov, surovín a odpadov
- 3.3. Zlepšovaním vybavenosti územia pre oddych a turizmus revitalizáciou verejných priestranstiev a podporou budovania infraštruktúry cestovného ruchu, regionálna spolupráca v / s MAS

Opatrenia na dosiahnutie cieľa (zoradené podľa poradia dôležitosti):

- Opatrenie 3.1. Dobudovanie environmentálnej technickej infraštruktúry a realizácia opatrení na ochranu a tvorbu životného prostredia a na obmedzovanie vplyvov poškodzujúcich životné prostredie (Vybudovanie zberného dvora odpadov alebo zberných miest, resp. účasť na spoločnom projekte siete zberných dvorov odpadov v rámci MAS s cieľom zvyšovania účinnosti separovaného zberu odpadov a zhodnocovania bioodpadu, prevencia vzniku divokých skládok, ochrana pred povodňami, environmentálne vzdelávanie). Dobudovanie kanalizačnej siete s rozšírením ČOV.
- Opatrenie 3.2. Lepšie zhodnocovanie energetických zdrojov, surovín a odpadov, podpora podpora efektívneho využívania prírodných zdrojov (podpora zhodnocovania bioodpadu, osвета a podpora využívania obnoviteľných zdrojov energie na vykurovanie a zvyšovanie energetickej sebestačnosti, znižovanie energetickej náročnosti obecných budov, zatepľovanie, využívanie obnoviteľných zdrojov).
- Opatrenie 3.3. Zlepšovať vybavenosť územia pre oddych a turizmus revitalizáciou verejných priestranstiev a podporou budovania infraštruktúry cestovného ruchu. Regionálna spolupráca. (verejnoprospešné stavby podporujúce rozvoj regiónu - revitalizácia verejných priestranstiev, budovanie verejnej zelene a oddychovej zóny. Podpora regionálnych aktivít rozvoja cestovného ruchu a turizmu, účasť na aktivitách, podpora miestnych združení. Budovanie tematických náučných chodníkov - turistický, ľudových tradícií, historický a pod. s ich pripojením na turistické trasy a cyklotrasy v regióne, resp. do regionálnej siete v rámci MAS/OZ, spoločné projekty z rozpočtu MAS/OZ)



Rekapitulácia Prioritných oblastí a navrhovaných opatrení je nasledovná:

Prioritná oblasť
I. Hospodársky rozvoj
II. Sociálny rozvoj
III. Environmentálny rozvoj
Opatrenie
I. Hospodársky rozvoj
Opatrenie 1.1. Rast tvorby vlastných zdrojov a optimálne využívanie externých finančných zdrojov, dotácií, fondov EÚ na realizáciu rozvojových projektov obce
Opatrenie 1.2. Dobudovanie a revitalizácia technickej infraštruktúry podporujúcej rozvoj obce
Opatrenie 1.3. Podpora súkromného sektora - rozvoja miestnych podnikateľských kapacít zvyšujúcich miestnu zamestnanosť, kvalitu a sortiment služieb pre obyvateľov a návštevníkov
II. Sociálny rozvoj
Opatrenie 2.1. Rozširovanie služieb pre bývanie a služieb sociálnej a zdravotnej starostlivosti, rozvoj občianskej vybavenosti a verejných služieb
Opatrenie 2.2. Podpora rozvoja informovanosti, vzdelávania, kultúry a ľudových tradícií aktivitami samosprávy, spolkov, OZ a NO
Opatrenie 2.3. Podpora a rozvoj bytovej výstavby a osídľovania územia
III. Environmentálny rozvoj
Opatrenie 3.1. Dobudovanie environmentálnej technickej infraštruktúry a realizácia opatrení na ochranu a tvorbu ŽP a obmedzovanie vplyvov poškodzujúcich ŽP
Opatrenie 3.2. Lepšie zhodnocovanie energetických zdrojov, surovín a odpadov, podpora efektívneho využívania OZE
Opatrenie 3.3. Podpora a rozvoj infraštruktúry cestovného ruchu a turizmu revitalizáciou verejných priestranstiev a podporou budovania kapacít služieb cestovného ruchu v súkromnom sektore. Regionálna spolupráca.

Formulár S 1.3. – Prioritné oblasti a Opatrenia - prehľad (Zdroj: vlastné spracovanie)



3.3. Postupnosť a etapy realizácie PHSR

Hierarchia cieľov v štruktúre programu hospodárskeho a sociálneho rozvoja obce na roky 2016 – 2020 s výhľadom do roku 2022 je nasledovná:

V í z i a			
Šintava – obec príťažlivá pre bývanie formou vidieckych sídiel a pre relax a oddych v čistom prírodnom prostredí s miestnym komplexom služieb pre obyvateľov a službami pre návštevníkov obce v oblasti športu, turistiky a cestovného ruchu, ekonomicky stabilizovaná prevádzkami malých a stredných podnikov a poľnohospodárstvom.			
1. Prioritná oblasť Hospodársky rozvoj		2. Prioritná oblasť Sociálny rozvoj	3. Prioritná oblasť Environmentálny rozvoj
Cieľ 1. Rozvoj hospodárstva a miestneho ekonomického potenciálu		Cieľ 2. Sociálny rozvoj obce a revitalizácia spoločenského života	Cieľ 3. Rozvoj životného prostredia a kvality života v obci, regionálna spolupráca
stupeň	Dôležitosť realizácie opatrení:		
1.	Opatrenie 1.1.	Opatrenie 2.1.	.
2.	Opatrenie 1.2.		Opatrenie 3.1
3.	Opatrenie 1.3.	Opatrenie 2.2.	Opatrenie 3.3.
4.		Opatrenie 2.3.	Opatrenie 3.2.

Formulár S 2 - Tabuľka strategických cieľov a opatrení (Zdroj: vlastné spracovanie)

Podľa hodnotenia možných rizík stagnácie rozvoja obce a dopadov nerealizovania opatrení na žiaduci postupný a vyvážený rozvoj obce, javí sa najaktuálnejším a najdôležitejším opatrenie č. 2.1. Rozširovanie služieb pre bývanie, sociálnej a zdravotnej starostlivosti, rozvoj občianskej vybavenosti a verejných služieb. Na jeho podporu je potrebné v prvej etape súbežne realizovať opatrenie č. 1.1. Rast tvorby vlastných zdrojov a optimálne využívanie externých finančných zdrojov, dotácií a fondov EÚ na rozvojových projektoch obce.

O stupeň nižšiu dôležitosť realizácie majú opatrenia druhej etapy realizácie PHSR č. 1.2. a 3.1., vecným obsahom ktorých je dobudovanie a revitalizácia základnej technickej infraštruktúry podporujúcej rozvoj obce (1.2.) a dobudovanie environmentálnej technickej infraštruktúry a realizácia opatrení na ochranu a tvorbu ŽP a obmedzovanie vplyvov poškodzujúcich ŽP (opatrenie 3.1.).



Na treťom stupni dôležitosti realizácie sú opatrenia zaradené do tretej etapy realizácie PHSR č. 1.3., 2.2. a 3.3., obsahom ktorých je podpora súkromného sektora - rozvoja miestnych podnikateľských kapacít zvyšujúcich miestnu zamestnanosť, kvalitu a sortiment služieb pre obyvateľov a návštevníkov (1.3.), podpora rozvoja informovanosti, vzdelávania, kultúry a ľudových tradícií aktivitami samosprávy, spolkov, OZ a NO (2.2.) a podpora a rozvoj infraštruktúry cestovného ruchu a turizmu revitalizáciou verejných priestranstiev a podporou budovania kapacít služieb CR v súkromnom sektore a regionálna spolupráca (3.3.).

Na štvrtom stupni dôležitosti sú opatrenia č. 2.3. a 3.2. zamerané na podporu rozvoja bytovej výstavby v RD a osídľovania územia (2.3.) a na lepšie zhodnocovanie energetických zdrojov, surovín a odpadov a podporu efektívneho využívania OZE (3.2.).

Opatrenia	Prioritné oblasti	Postupnosť realizácie opatrení filozofia rozvoja obce - ETAPY			
		1. ETAPA	2. ETAPA	3. ETAPA	4. ETAPA
Opatrenie 1.1. Rast tvorby vlastných zdrojov a optimálne využívanie externých finančných zdrojov, dotácií, fondov EÚ	PO 1. Hospodársky rozvoj				
Opatrenie 1.2. Dobudovanie a revitalizácia technickej infraštruktúry podporujúcej rozvoj obce					
Opatrenie 1.3. Podpora súkr. sektora - rozvoj kapacít zvyšujúcich miestnu zamestnanosť, kvalitu a sortiment služieb					
Opatrenie 2.1. Rozširovanie služieb pre bývanie, sociálnej a zdrav. starostlivosti, rozvoj obč. vybavenosti a verej. služieb	PO 2. Sociálny rozvoj				
Opatrenie 2.2. Podpora rozvoja inform., vzdelávania, kultúry a ľud. tradícií aktivitami samosprávy, spolkov, OZ a NO					
Opatrenie 2.3. Podpora a rozvoj bytovej výstavby v RD a osídľovania územia					
Opatrenie 3.1. Dobudovanie environmentálnej technickej infraštruktúry a realizácia opatrení na ochranu a tvorbu ŽP	PO 3. Environmen- tálny rozvoj				
Opatrenie 3.2. Lepšie zhodnocovanie energetických zdrojov, surovín a odpadov, podpora efektív. využívania OZE					
Opatrenie 3.3. Podpora a rozvoj infraštruktúry cest. ruchu a turizmu, revit. verej. priestranstiev. Regionálna spolupráca.					

Formulár S 2b – Filozofia postupnosti implementácie opatrení (zdroj: vlastné spracovanie)



4. ROZVOJOVÉ PROJEKTY

4.1. Popis a obsah rozvojových projektov

Opatrenia číslo 1.1. až 1.3., 2.1. až 2.3. a 3.1 až 3.3., sú navrhnuté na zabezpečenie vytýčených cieľov rozvoja obce v programovom období 2014 – 2020 na roky 2016 až 2020 s výhľadom do roku 2022 v určených prioritných oblastiach I., II. a III.

Budú realizované prostredníctvom týchto foriem investičných a neinvestičných aktivít zo strany samosprávy obce, jej partnerov a ostatných aktérov regionálneho rozvoja v území:

- a) investičných rozvojových zámerov (na úrovni projektovej dokumentácie)
- b) investičných rozvojových projektov (na úrovni investičných prác a dodávok)
- c) neinvestičných plánovacích aktivít (PHSR, UPN a pod.)
- d) organizačných aktivít (rozhodnutia samosprávy, rozpočtové opatrenia, VZN)
- e) komunitných aktivít (spolky a združenia)
- f) iných aktivít (zhromaždenia, spoločenské, kultúrne a športové akcie a pod.)

Na základe vykonanej SWOT analýzy, stanovených cieľov rozvoja a formulovaných opatrení na ich dosiahnutie, je stratégia rozvoja obce založená na úspešnej príprave a realizácii nasledovných rozvojových projektov a aktivít:

1. Neinvestičné aktivity zamerané na vykonávanie podporných činností pre investičný rozvoj obce, obstarávanie technickej dokumentácie a povoľovania stavieb, prípravu žiadostí o dotácie a obstarávanie finančných zdrojov, pre správu územia a majetku obce, inicializáciu a koordináciu rozvojových aktivít podnikateľských subjektov, občanov a ich združení v území a územnú spoluprácu v regióne v rámci MAS i v rámci regionálnych rozvojových stratégií okresu Galanta a TTSK. Tieto aktivity je vhodné riadiť akčným plánom realizácie PHSR, čím bude zabezpečené priebežné riadenie, kontrola, hodnotenie a aktualizácia PHSR.
2. Investičné aktivity zabezpečované prostredníctvom investičných alebo organizačných rozvojových projektov obce v rokoch 2016 – 2020.



Aktivity a projekty sú nižšie rámcovo popísané a priradené k jednotlivým opatreniam, k potenciálnym zdrojom financovania, potenciálnym partnerom. Prednostne sú ako zdroje financovania uvádzané zdroje z operačných programov nového programového obdobia a doplnkovo alebo alternatívne iné potenciálne dostupné zdroje (viaczdrojový model financovania).

Podrobne viď projekty Formulár P: Plán rozvojových projektov a aktivít:

Rozvojové zámery obce Šintava na roky 2016 - 2020	Roky realizácie	Objem financií v tis. EUR	Koordinátor	Partneri	Zdroj financovania	Opatrenie číslo
1. Spracovanie PHSR obce na roky 2016 - 2020	05/2015 02/2016	0,6	Obec	Občania, PO, FO, OZ	Obecný rozpočet	1.1.
2. Vybudovanie športovej haly a tenisového centra	02/2016 06/2017	160	Súkromný investor		Súkromné zdroje	2.1.
3. Rekonštrukcie a modernizácie RD v súčasnej zástavbe – 8 RD	02/2016 12/2020	600	Obec	Občania	SFRB, Hyp. úvery, Súkr. zdroje	2.3.
4. Revitalizácia verejných budov a priestranstiev - rekonštrukcia domu smútku a chodníka na cintoríne	02/2016 12/2016	10	Obec		dotácia UVSR V+L, OP KŽP/PRV	2.1.
5. Výstavba Kultúrneho domu - polyfunkčného kultúrno-spoločenského centra obce	02/2016 12/2017	240	Súkromný investor	Obec, PO	Súkromné zdroje	2.1.
6. Obnova kultúrnych pamiatok - pomníkov padlým v 1. a v 2. svet. vojne a sochy sv. Antonínka	05/2016 09/2016	15	Obec		dotácia V-RSF, POD alt. Obecný rozp.	2.2.
7. Rekonštrukcia a modernizácia verejných budov - rekonštrukcia ohrady na cintoríne	07/2016 12/2016	14	Obec		dotácia UVSR V+L alt. OP KŽP/PRV	2.1.
8. Rekonštrukcia budovy školskej družiny na polyfunkčný objekt so službami pre bývanie + nadstavba 6 nájomných b.j. (klub dôchodcov, knižnica, komunitné centrum ZTP)	07/2016 12/2017	250	Obec	Vybraný investor	SFRB, Hyp. úvery, Súkr. zdroje	2.1.
9. Rekonštrukcia miestnych komunikácií (3km) a chodníkov (6 km) I. etapa - ul. Športová, Nové Domy, Nad Váhom	07/2016 12/2018	150	Obec		OP KŽP, alt OP PRV	1.2.
10. Podpora výstavby rodinných domov v novom stavebnom obvode UPN - RZ18/o, výstavba 30 RD, IS, MK a CH	07/2016 12/2020	3000	Obec	Občania, alt. Vybraný investor	SFRB, Hyp. úvery, Súkr. zdroje	2.3.
11. Vybudovanie náučného chodníka (vinárstvo, vinohradníctvo, tradície a remeslá)	05/2017 11/2017	35	MAS	PO, FO, OZ, Obec	rozp. MAS, OP KŽP, alt OP PRV	3.3.
12. Rekonštrukcia a modernizácia verejných budov - rekonštrukcia budovy obecného úradu	07/2017 12/2017	30	Obec		dotácia UVSR V+L alt. OP KŽP/PRV, OR	2.1.



13. Revitalizácia verejných priestranstiev – výsadba zelene a vybudovanie parkovacích plôch pri cintoríne	08/2017 06/2018	40	Obec	Občania FO, PO	OP KŽP alt. OP PRV, POD	3.3.
14. Rekonštrukcia objektu ZOS (modernizácia energetických zdrojov a vykurovania vrátane využitia OZE, vnútorné vybavenie)	08/2017 07/2018	85	Obec		dotácia UVSR V+L, alt. OP KŽP/PRV	2.1.
15. Diverzifikácia poľnohospodárskej výroby a posilnenie spracovania agroproduktov, stabilizácia miestnej zamestnanosti	09/2017 12/2018	110	Súkromný investor PD Šintavan	PO, FO	Súkromné zdroje, OP PRV	1.3.
16. Označenie cyklotrás a ich zapojenie do regionálnej siete	08/2017 03/2018	30	MAS	PO, FO, OZ, Obec	rozp. MAS, OP PRV, alt OP KaŽP	3.3.
17. Rozšírenie kapacít zberného dvora odpadov, posilnenie zhodnocovania bioodpadov a druhotných surovín	08/2017 12/2018	80	Súkromný investor	Obec, PD Šintavan	Súkr.zdroje, OP KŽP, alt. OP PRV	3.2.
18. Rekonštrukcia obecných budov - tribúny areálu TJ	06/2017 06/2018	65	Obec	PO, OZ, TJ	OP KŽP, alt OP PRV	2.1.
19. Revitalizácia verejných priestranstiev – výsadba zelene pri ihrisku	08/2017 10/2017	6	Obec	Občania FO, PO	OP KŽP alt. OP PRV, POD	3.3.
20. Rekonštrukcia miestnych komunikácií a chodníkov (5 km) II. etapa - ul. Budovateľská, Košíkárská, Proletárska, Pod hrádzou.	07/2018 11/2019	200	Obec		OP KŽP alt. OP PRV, POD	1.2.
21. Rozšírenie splaškovej kanalizácie a kapacity ČOV o 600 EO	07/2019 12/2020	80	Obec		OP KŽP, OP PRV, Envirofond	3.1.
22. Vybudovanie vodnošportového areálu AQUAPOLIS Šintava (aquapark, vodné športy)	07/2018 12/2022	800	Vybraný Investor	Vybraný partner, Obec	Súkr. zdroje, OP PRV, OP KŽP	1.3.
23. Podpora kultúrno spoločenských aktivít v lokalite a v regióne podľa ročného kalendára akcií	02/2016 12/2020	18	Obec	OZ, KJD, ZKM FU, spolky	Obecný rozpočet, POD, dary PO, VUC	2.2.
24. Podpora športových aktivít a činnosti športových klubov a združení v lokalite a v regióne	02/2016 12/2020	18	Obec	TJ, PZ, VK, kluby	Obecný rozpočet, POD, dary PO, VUC	2.2.
25. Zviditeľnenie histórie a súčasnosti obce - monografie, tlačoviny, publikácie, Šintavský spravodaj, internetová stránka obce	02/2016 12/2020	12	Obec	OZ, kluby a spolky občanov	Obecný rozpočet, POD, dary PO, VUC	2.2.
SPOLU:	02/2016 12/2020	6048,6	1209,72			

Formulár P - Plán rozvojových projektov a aktivít (Zdroj: Vlastné spracovanie)



Za kľúčové rozvojové projekty pre zaistenie ďalšieho trvale udržateľného a vyváženého rozvoja obce je v dlhodobom výhľade treba považovať:

- rozvojový projekt č. 5. Výstavba Kultúrneho domu ako polyfunkčného kultúrno-spoločenského centra obce zabezpečujúceho napĺňanie kultúrno-spoločenských funkcií základných služieb pre plnohodnotné bývanie obyvateľov obce na jej území.
- Rozvojové projekty na rekonštrukciu a revitalizáciu verejných budov, miestnych komunikácií, chodníkov, parkovísk a verejných priestranstiev č. 8, 9, 13 a 20.
- v dlhodobom výhľade rozvojový projekt č. 21. Rozšírenie splaškovej kanalizácie a kapacity ČOV o 600 EO, ktorý zabezpečuje stabilitu kvality životného prostredia v lokalite pri výhľadovom rozvoji bývania.
- pre plnohodnotné naplnenie rozvojového postavenia obce ako prímestského osídlenia s hlavnou doplnkovou funkciou rekreačného centra pre relax a oddych s regionálnym významom rozvojový projekt č. 22. Vybudovanie vodnošportového areálu AQUAPOLIS Šintava (aquapark, vodné športy).

Aj ďalšie rozvojové projekty obce podporujú a rozvíjajú svojim obsahom žiaduci súbeh lokálneho a regionálneho významu a dopadu projektov na rozvoj územia obce i regiónu. Mimoriadny prínos pre rozvoj územia a podporu jeho plánovaného funkčného využitia v rámci KURS na rast kvality životného prostredia majú projekt č. 16. Označenie cyklotrás a ich zapojenie do regionálnej siete a projekt č. 11. Vybudovanie náučného chodníka (vinárstvo, vinohradníctvo, tradície a remeslá), ktoré budú vkladom obce do spoločného rozvoja územia regiónu na princípe partnerstiev a dlhodobej spolupráce, sú navrhnuté ako rozvojové projekty spolupráce vrátane spolupráce v MAS.

Špecifickú funkciu udržiavania trvale vysokej úrovne a stálej aktivity všetkých aktérov regionálneho rozvoja v lokalite i v regióne v oblasti podpory regionálneho rozvoja a zvyšovania kvality života v území plnia priebežné projektové aktivity a skupiny drobných projektov realizovaných pod koordináciou samosprávy vo všetkých oblastiach spoločenského života na báze opakovaných tradičných alebo plánovaných akcií občianskych združení, spolkov, podnikateľských subjektov, živnostníkov a ostatných občanov a ich záujmových organizácií vrátane priebežnej kontroly a aktualizácie PHSR (projekty č. 23 až č. 25).

PHSR vytvára priestor aj na aktívnu účasť na rozvoji obce zo strany súkromného sektora v oblasti zlepšovania a rozširovania sortimentu miestnych služieb a zamestnanosti i priestor pre rozvoj aktivít agrosektora v oblasti diverzifikácie poľnohospodárstva (projekty č. 2 a 15).



Priradenie rozvojových projektov k navrhovaným opatreniam v jednotlivých prioritných oblastiach 1., 2. a 3. je nasledovné, vid' Formulár P1:

Opatrenie	Projekt/Aktivita (číslo a názov projektu z formulára P)	Prioritná oblasť
Opatrenie 1.1. Rast tvorby vlastných zdrojov a optimálne využívanie externých finančných zdrojov, dotácií, fondov EÚ na realizáciu rozvojových projektov obce	1. Spracovanie PHSR obce na roky 2016 - 2020	Hospodársky rozvoj
Opatrenie 1.2. Dobudovanie a revitalizácia technickej infraštruktúry podporujúcej rozvoj obce	9. Rekonštrukcia miestnych komunikácií (3km) a chodníkov (6 km) I. etapa - ul. Športová, Nové Domy, Nad Váhom	
	20. Rekonštrukcia miestnych komunikácií a chodníkov (5 km) II. etapa - ul. Budovateľská, Košíkarská, Proletárska, Pod hrádzou.	
Opatrenie 1.3. Podpora súkromného sektora - rozvoja miestnych podnikateľských kapacít zvyšujúcich miestnu zamestnanosť, kvalitu a sortiment služieb pre obyvateľov a návštevníkov	15. Diverzifikácia poľnohospodárskej výroby a posilnenie spracovania agroproduktov, stabilizácia miestnej zamestnanosti	
	22. Vybudovanie vodnošportového areálu AQUAPOLIS Šintava (aquapark, vodné športy)	
Prioritná oblasť 1.	Hospodársky rozvoj	
Opatrenie 2.1. Rozširovanie služieb pre bývanie a služieb sociálnej a zdravotnej starostlivosti, rozvoj občianskej vybavenosti a verejných služieb	2. Vybudovanie športovej haly a tenisového centra	
	4. Revitalizácia verejných budov a priestranstiev - rekonštrukcia domu smútku a chodníka na cintoríne	
	5. Výstavba Kultúrneho domu - polyfunkčného kultúrno-spoločenského centra obce	
	7. Rekonštrukcia a modernizácia verejných budov - rekonštrukcia ohrady na cintoríne	
	8. Rekonštrukcia budovy školskej družiny na polyfunkčný objekt so službami pre bývanie + nadstavba 6 nájomných b.j. (klub dôchodcov, knižnica, komunitné centrum ZTP)	
	12. Rekonštrukcia a modernizácia verejných budov - rekonštrukcia budovy obecného úradu	
	14. Rekonštrukcia objektu ZOS (modernizácia energetických zdrojov a vykurovania vrátane využitia OZE, vnútorné vybavenie)	
	18. Rekonštrukcia obecných budov - tribúny areálu TJ	
Opatrenie 2.2. Podpora rozvoja informovanosti, vzdelávania, kultúry a ľudových tradícií aktivitami samosprávy, spolkov, OZ a NO	6. Obnova kultúrnych pamiatok - pomníkov padlým v 1. a v 2. svet. vojne a sochy sv. Antonínka	
	23. Podpora kultúrno spoločenských aktivít v lokalite a v regióne podľa ročného kalendára akcií	
	24. Podpora športových aktivít a činnosti športových klubov a združení v lokalite a v regióne	
	25. Zviditeľnenie histórie a súčasnosti obce - monografie, tlačoviny, publikácie, Šintavský spravodaj, internetová stránka obce	



Opatrenie 2.3. Podpora a rozvoj bytovej výstavby v RD a osídľovania územia	3. Rekonštrukcie a modernizácie RD v súčasnej zástavbe – 8 RD	
	10. Podpora výstavby rodinných domov v novom stavebnom obvode UPN - RZ18/o, výstavba 30 RD, IS, MK a CH	
Prioritná oblasť 2.	Sociálny rozvoj	
Opatrenie 3.1. Dobudovanie environmentálnej technickej infraštruktúry a realizácia opatrení na ochranu a tvorbu ŽP a obmedzovanie vplyvov poškodzujúcich ŽP	21. Rozšírenie splaškovej kanalizácie a kapacity ČOV o 600 EO	Environmen- tálny rozvoj
Opatrenie 3.2. Lepšie zhodnocovanie energetických zdrojov, surovín a odpadov, podpora efektívneho využívania OZE	17. Rozšírenie kapacít zberného dvora odpadov, posilnenie zhodnocovania bioodpadov a druhotných surovín	
Opatrenie 3.3. Podpora a rozvoj infraštruktúry cestovného ruchu a turizmu revitalizáciou verejných priestranstiev a podporou budovania kapacít služieb cestovného ruchu v súkromnom sektore. Regionálna spolupráca.	11. Vybudovanie náučného chodníka (vinárstvo, vinohradníctvo, tradície a remeslá)	
	13. Revitalizácia verejných priestranstiev – výsadba zelene a vybudovanie parkovacích plôch pri cintoríne	
	16. Označenie cyklotrás a ich zapojenie do regionálnej siete	
	19. Revitalizácia verejných priestranstiev – výsadba zelene pri ihrisku	
Prioritná oblasť 3.	Environmentálny rozvoj	

Formulár P 1 - Tabuľka opatrení, projektov a aktivít podľa oblastí (zdroj: vlastné spracovanie)



4.2. Ukazovatele výsledkov a dopadov realizácie projektov

Východiskovou hodnotou pre hodnotenie všetkých merateľných ukazovateľov je stav týchto ukazovateľov popísaný v analytickej časti tohoto PHSR zostavený prevažne z údajov dosiahnutých k 31.12.2014.

Parametre projektov sú stanovené v plánovacích formulároch P a P1, podľa cieľových potrieb v jednotlivých oblastiach stanovených odborným odhadom projektového tímu, resp. spracovateľa PHSR.

Pokiaľ v analytickej časti nie sú konkrétne východiskové hodnoty navrhnutých ukazovateľov, tieto sú dostupné vo verejne prístupných štatistikách vedených SŠÚ, obcou alebo inými orgánmi verejnej alebo štátnej správy.

Na hodnotenie postupu realizácie programu hospodárskeho rozvoja a sociálneho rozvoja obce sa uplatnia nasledovné merateľné ukazovatele:

- počet realizovaných projektov celkom, podiel z celkove plánovaných
- počet realizovaných opatrení celkom, čiastočne, podiel z celkove prijatých
- počet dosiahnutých cieľov rozvoja územia, celkom, čiastočne, podiel z celkove prijatých
- celkové náklady na realizáciu projektov, podiel z plánovaných, úspory, prekročenia
- percento celkového a medzoročného rastu vlastných príjmov obce
- medzoročný prírastok počtu miestnych podnikateľských subjektov
- medzoročný prírastok občanov aktívne zapojených do rozvoja obce

Pri hodnotení účinnosti realizovaných opatrení, aktivít a projektov budú uplatnené nasledovné merateľné ukazovatele:

Merateľné ukazovatele výsledkov a dosahov - Prioritná oblasť 1: Hospodársky rozvoj

- nárast počtu novovytvorených pracovných miest v obci
- nárast miestnej zamestnanosti v obci
- nárast prevádzok SHR a živnostníkov v obci
- nárast počtu nových služieb pre obyvateľstvo
- nárast kapacít služieb pre obyvateľstvo
- nárast sortimentu služieb pre obyvateľstvo
- nárast služieb pre cestovný ruch a turizmus



- ubytovacia kapacita (nárast, kvalitatívny stupeň, kategória)
- stravovacia kapacita (nárast, kvalitatívny stupeň, kategória)
- objem cudzích investícií do rozvoja obce - súkromný sektor
- objem zdrojov obstaraných z fondov EÚ do rozvojových miestnych projektov
- objem dotácií, zdrojov zo štátneho rozpočtu a VUC získaných na realizáciu rozvojových projektov obce
- podiel plánovaných a skutočných nákladov rozvojového projektu PHSR na celkových nákladoch projektu
- dodržanie rozpočtových nákladov projektu - plán/skutočnosť
- rast vlastných príjmov do rozpočtu obce

Merateľné ukazovatele výsledkov a dosahov - Prioritná oblasť 2: Sociálny rozvoj

- rast osídlenia v obci meraný prírastkom obyvateľov
- prírastok osídlenia z aktívnej migrácie
- pokles pasívnej migrácie
- zníženie počtu nezamestnaných a sociálne odkázaných obyvateľov v produktívnom veku
- nárast objemu a sortimentu sociálnych služieb pre občanov
- rozšírenie sortimentu služieb v oblasti voľného času, kultúry, a umenia
- zvýšenie zapojenosti občanov v komunitách, z toho mládeže a dôchodcov
- nárast bytových jednotiek v bytových domoch a rodinných domoch
- zmena počtu / podielu nových a renovovaných bytových jednotiek
- nárast trvalej a dočasnej využiteľnosti obecných objektov
- nárast nových alebo rekonštruovaných kapacít pre kultúru, umenie, šport a CR
- nárast neinvestičných aktivít – kultúrno spoločenských podujatí a účasti občanov na nich

Merateľné ukazovatele výsledkov a dosahov - Prioritná oblasť 3: Environmentálny rozvoj

- rast kvality života v obci meraný zlepšením demografických údajov – pokles mortality, rast natality a počtu obyvateľov celkom, zlepšenie vekovej štruktúry obyvateľstva oproti skutočnosti na začiatku programového obdobia.
- zmena celkovej kvality života a životného prostredia v obci rastom podielu trvale udržiavaných plôch v území, poklesom ostatných plôch v území
- nárast plochy revitalizovaných verejných priestranstiev,



- počet revitalizovaných porastov drevín a verejnej zelene
- počet prípojok do verejnej kanalizácie
- pokles vykurovacích zdrojov na tuhé palivo
- počet realizovaných projektov FO a PO do využívania OZE
- nárast objemu zhodnocovaných odpadov na obyvateľa
- účinnosť separovania odpadov poklesom podielu komunálneho odpadu

Cieľové hodnoty merateľných ukazovateľov výsledkov a dosahov realizácie projektov sú zrejmé z popisov projektov v tabuľkových častiach formuláru P.

Cieľové hodnoty ukazovateľov hodnotenia a dopadov projektov budú spresňované na každý projekt zaradený do prípravy a realizácie v ročných akčných plánoch zabezpečenia realizácie PHSR ako súčasť rozpočtu obce v danom rozpočtovom roku s výhľadom na ďalšie 2 roky.

Vzor formulára na plánovanie a hodnotenie ukazovateľov výstupov, výsledkov a dopadov jednotlivých opatrení a realizovaných projektov v rámci stanovených priorit je nasledovný:

Hlavné - Core ukazovatele	Názov ukazovateľa	Definícia	Informačný zdroj	Merná jednotka	Východisková hodnota	Cieľová hodnota / Rok	
					2015	201?	2020
PRIORITA 1							
OPATRENIE/AKTIVITA 1.1.							
výstupu							
výsledku							
dopadu							
OPATRENIE/AKTIVITA 1.2. - n							
výstupu							
výsledku							
dopadu							

Formulár. P 2 - Tabuľka ukazovateľov výstupov, výsledkov a dopadov – vzor (zdroj: vlastné spracovanie)

Formuláre je vhodné spracovávať na základe projektovej dokumentácie príslušného investičného projektu ako súčasť dokumentácie žiadosti o nenávratný finančný príspevok (ŽoNFP) na realizáciu konkrétneho projektu. Obec ako predkladateľ žiadosti o NFP si tak overí konkurenčnosť projektu vo vzťahu k hodnotiacim kritériám nastaveným zvyčajne v dokumentácii výziev na predkladanie projektov – príručka žiadateľa, hodnotiace kritériá.

Návrhy ukazovateľov jednotlivých projektov – aktivít sú vo formulári č. 6 – Finančný rámec pre realizáciu PHSR v stĺpcoch Klasifikácia stavieb - trieda a Hlavný ukazovateľ výsledku, dopadu.



Základné údaje o projektových zámeroch – najdôležitejších projektoch s regionálnym dopadom navrhnutých na zaradenie do zásobníka projektov PHSR R TTSR na roky 2016 – 2020 sú spracované v nasledovnej tabuľke:

Rozvojové zábery obce Šintava na roky 2016 - 2020 navrhnuté na zaradenie do zásobníka projektov PHSR R TTSK	Roky realizácie	Objem financií v tis. EUR	Koordinátor	Partneri	Zdroj financovania	Opatrenie číslo
8. Rekonštrukcia budovy školskej družiny na polyfunkčný objekt so službami pre bývanie + nadstavba 6 nájomných b.j. (klub dôchodcov, knižnica, komunitné centrum ZTP)	07/2016 12/2017	250	Obec	Vybraný investor	SFRB, Hyp. úvery, Súkr. zdroje	2.1.
9. Rekonštrukcia miestnych komunikácií (3km) a chodníkov (6 km) I. etapa - ul. Športová, Nové Domy, Nad Váhom	07/2016 12/2018	150	Obec		IROP alt. OP KŽP	1.2.
12. Rekonštrukcia a modernizácia verejných budov - rekonštrukcia budovy obecného úradu	07/2017 12/2017	30	Obec		dotácia UVSR V+L, / IROP alt. OP KŽP	2.1.
14. Rekonštrukcia objektu ZOS (modernizácia energetických zdrojov a vykurovania vrátane využitia OZE, vnútorné vybavenie)	08/2017 07/2018	85	Obec		dot. UVSR V+L, alt. OP KŽP / IROP	2.1.
17. Rozšírenie kapacít zberného dvora odpadov, posilnenie zhodnocovania bioodpadov a druhotných surovín	08/2017 12/2018	80	Súkromný investor	Obec, PD Šintavan	Súkr.zdroje, OP KŽP, alt. IROP	3.2.
18. Rekonštrukcia obecných budov - tribuný areálu TJ	06/2017 06/2018	65	Obec	PO, OZ, TJ	IROP, alt..OP KŽP	2.1.
20. Rekonštrukcia miestnych komunikácií a chodníkov (5 km) II. etapa - ul. Budovateľská, Košíkarská, Proletárska, Pod hrádzou.	07/2018 11/2019	200	Obec		IROP, alt..OP KŽP	1.2.
21. Rozšírenie splaškovej kanalizácie a kapacity ČOV o 600 EO	07/2019 12/2020	80	Obec		OP KŽP, alt. IROP, Envirofond	3.1.
SPOLU:	07/2016 12/2020	940				

*Formulár. P X - Rozvojové projekty PHSR obce Šintava do zásobníka projektov PHSR R TTSK 2016 - 2020
(zdroj: vlastné spracovanie)*



5. ZABEZPEČENIE REALIZÁCIE PHSR

5.1 Inštitucionálne a organizačné zabezpečenie implementácie

Orgány obce: Riadiacim orgánom Programu hospodárskeho a sociálneho rozvoja na úrovni obce je obecné zastupiteľstvo. Obecné zastupiteľstvo tvorí skupina 9 poslancov (voľby 11/2014). Ako poradné orgány samosprávy môžu byť zriadené pre posudzovanie návrhov rozhodnutí samosprávy v jednotlivých odborných oblastiach odborné komisie, ktoré pracujú pod vedením poslancov obecného zastupiteľstva.

Výkonným orgánom pre prípravu a realizáciu konkrétnych rozvojových projektov a aktivít PHSR sú starosta obce, ním riadené inštitúcie obce (obecný úrad, ZŠsMŠ, ZOS), ním poverení poslanci OZ, zamestnanci OÚ a v rozsahu zmluvne dojednanom aj zmluvné organizácie, vybraní partneri a investori projektov, poverení vykonávatelia aktivít.

Orgány, starostom poverení poslanci, zamestnanci a osoby zodpovedajú za systém riadenia PHSR a v prípade čerpania pomoci EÚ, dotácií zo ŠR a externých zdrojov i za systém riadenia pomoci, čerpania dotácií a použitia dotačných alebo úverových zdrojov.

Štatutárnym zástupcom obce vo všetkých záležitostiach týkajúcich sa implementácie PHSR ako aj prípravy a realizácie jednotlivých rozvojových projektov PHSR je starosta obce. Štatutárny zástupca môže poveriť výkonom vybraných činností svojho zástupcu alebo obstarat' obvyklým postupom (napr. dodávateľsky) externú realizáciu i riadenie projektu.

Zamestnanci: Obec má v súčasnosti 22 zamestnancov obecného úradu a ZOS a 29 zamestnancov ZŠsMŠ s právnou subjektivitou. Štruktúra zamestnancov odpovedá základným potrebám riadenia obce a ňou riadených organizačných zložiek a organizácií, je operatívne doplniteľná podľa potreby zabezpečenia prípravy alebo realizácie rozvojových projektov.

Ekonomickí a sociálni partneri: Pri realizácii zámerov na úrovni obce je v súlade s regionálnou politikou EÚ doporučované spájať sa s partnermi, ktorí majú podobné ciele a zámery - verejno-súkromné partnerstvá, ktoré spájajú ekonomických partnerov.

V interných podmienkach obce môžu byť potenciálnym partnerom obce pri podpore alebo priamej realizácii rozvojových projektov:

- prevádzkovatelia agrosektora v obci Roľnícke družstvo a Šintavan, s.r.o. Šintava



- prevádzkovateľ skládky odpadov KOMPLEX-odpadová spoločnosť, s.r.o.
- ostatné miestne podnikateľské subjekty predovšetkým s.r.o. a živnostníci, miestni vlastníci pozemkov a SHR
- občianske združenia so sídlom v obci, FO s platnými živnosťami dosiaľ neaktívne na území obce, občania ako donori alebo dobrovoľníci pri zabezpečovaní aktivít

V externom prostredí obce sú potenciálnymi partnermi obce pre účasť na realizácii jej vlastných projektov ako aj pre vznik spoločných projektov a partnerstiev:

- samosprávy miest a obcí v regióne, osobitne okresné mesto Galanta, najbližšie mesto Sereď, susediace obce Pata, Vinohrady n. Váhom, Šoporňa, a obce Šalgočka, Pusté Sady s ktorými obec dlhodobo spolupracuje na projekte zberu a zhodnocovania odpadov,
- ostatné obce v okrese Galanta Dolná Streda a Váhovce a blízke obce v okresoch Nitra, Hlohovec.

Stabilnými regionálnymi partnermi v podpore regionálneho rozvoja a správe územia sú: ZMOS regionálne združenia Jaslovské Bohunice a Galanta, Spoločný stavebný úrad v Sereďi a VÚC TTSK.

Potenciálnymi externými partnermi sú: firmy, podnikatelia a živnostníci v regióne so záujmom o rozvoj podnikania na území obce osobitne v drobnej výrobe, remeslách, obchode, službách pre obyvateľstvo a cestovný ruch ako aj bývalí i súčasní dodávatelia diel, tovarov a služieb pre potreby obce.

Realizácia navrhovaných opatrení i dosiahnutie plánovaných cieľov PHSR realizáciou rozvojových projektov nie sú priamo podmienené vznikom partnerstiev. Ich vytvorenie však zlepšuje podmienky, resp. priamo podmieňuje alternatívny prístup obce k finančným dotáciám z EÚ prostredníctvom OP PRV, program Leader, činnosť MAS. Začlenenie obce a jej územia do takéhoto verejno-súkromného partnerstva v novom programovom období 2014 – 2020 sa doporučuje, podľa miestneho zisťovania v súčasnosti, vzhľadom na stav formujúcich sa MAS v regióne, nie je zriadenie samostatnej MAS (alebo začlenenie sa obce za podmienky scelenia územia MAS a minimálneho počtu 7 členov – obcí) v súčasnosti dostupné.

Významnú podporu pre obstaranie potrebných finančných zdrojov na realizáciu rozvojových projektov obce s regionálnym dopadom má súlad týchto rozvojových projektov s prioritou funkčného využívania územia podľa funkcií centra osídlenia vymedzeného v UPN- R TTSK, súlad je zaistený týmto PHSR.



5.2. Model implementácie PHSR

Popis postupov inštitucionálneho a organizačného zabezpečenia realizácie PHSR

Organizačné patrenia na realizáciu PHSR ako celku a na zabezpečenie prípravy a realizácie jednotlivých projektov prijíma riadiaci orgán obce - obecné zastupiteľstvo. Pritom uplatní nasledovný model implementácie:

1. Spracuje akčný plán realizácie PHSR na daný rozpočtový rok s výhľadom na 2 roky ($x+2$) a schváli ho ako súčasť rozpočtu obce. Akčný plán bude obsahovať vecný a časový harmonogram realizácie jednotlivých opatrení a rozvojových projektov vrátane ich finančného zabezpečenia v rozpočte obce.
2. Súčasne so schválením akčného plánu prijme obecné zastupiteľstvo rozhodnutie o zaradení konkrétneho projektu/projektov do prípravy a realizácie.
3. Obecné zastupiteľstvo na základe rozhodnutia o realizácii projektu – aktivity určenej v akčnom pláne a v PHSR ustanoví riadiaci výbor projektu /pracovnú komisiu /skupinu zo svojich členov a zástupcov externých partnerov.
4. Riadiaci výbor projektu / pracovná skupina spracuje realizačný plán, po schválení ktorého je príprava a realizácia projektu týmto plánom priebežne riadená.
5. Výsledky činnosti riadiaceho výboru / pracovnej skupiny a plnenia realizačného plánu projektu v zvolenom časovom intervale (napr. štvrťročne, podľa charakteru projektu) prerokováva obecné zastupiteľstvo a prijíma potrebné rozhodnutia.
6. V priebehu prípravy projektu a jeho realizácie sa dosahujú a hodnotia výsledky porovnaním so stanovenými podmienkami (ukazovatele výkonu) alebo hodnotením správania sa cieľovej skupiny – užívatelia (ukazovatele dopadu).
7. O tom, aké sú dosahované efekty plánovanej alebo realizovanej podpory, podávajú informácie pravidelné monitorovacie alebo hodnotiace správy.
8. Model implementácie jednotlivého projektu podľa bodov 3 až 7 uplatní obec podľa potreby na viacero projektov akčného plánu obdobne.
9. Monitorovacie a hodnotiace správy sú podkladom pre súhrnné hodnotenie akčného plánu za daný rozpočtový rok, jeho prípadné priebežné zmeny alebo doplnky a na prípravu akčného plánu na ďalšie rozpočtové obdobie obdobne podľa bodu 1.



10. Súhrn hodnotenia akčných plánov v priebehu realizácie PHSR je podkladom pre priebežné hodnotenie postupu realizácie PHSR, jeho prípadné zmeny a doplnky a na prípravu PHSR na ďalšie programové obdobie.
11. Postupy implementácie podľa bodov 9. a 10. sú súčasne východiskom pre priebežné hodnotenie a monitorovanie realizácie PHSR pre potreby regionálnej a ústrednej štátnej správy podľa príslušných ustanovení zákona č. 539/2008 Z. z. o podpore regionálneho rozvoja v platnom znení (ročný monitoring je stanovený do 30.6. nasledujúceho roka).

Komunikačnú stratégiu, spôsob kooperácie účastníkov projektu a prezentácie výsledkov navonok ako aj smerom k jednotlivým cieľovým skupinám projektu určuje riadiaci výbor projektu ako súčasť operatívnych opatrení na zabezpečenie jednotlivých aktivít alebo etáp projektu.

V záujme aktivizácie čo najširšej cieľovej skupiny užívateľov PHSR je vhodné stanoviť pri významných projektoch obce mílniky typu: začatie projektu, ukončenie projektu, odovzdanie nových kapacít, spustenie prevádzky a pod. a zaistiť na nich účasť verejnosti alebo jej zástupcov.

Významnou súčasťou realizácie projektu je hodnotenie a prípadné ocenenie práce jednotlivých účastníkov, aktérov projektu na jeho realizácii vrátane medializácie výstupov projektu.

V záujme zaistenia plynulej prípravy i realizácie rozvojových projektov obce, u ktorých sa predpokladá využitie zdrojov pomoci z fondov EÚ je vhodné využívať stávajúce projektové kapacity, ktorými priamo disponujú združenia, ktorých je obec členom (napr. ZMOS - región Jaslovské Bohunice, ZMO galantsko-šalianskej oblasti). Títo partneri spolu s VUC Trnava a RRA pôsobiacimi v kraji môžu súčasne poskytnúť potrebnú podporu uplatnenia možnosti financovania projektov z fondov EÚ a koordináciu týchto projektov v regióne.



5.3. Systém monitorovania a hodnotenia projektov

Pri projektoch financovaných z prostriedkov EÚ a ŠR sa v procese monitorovania zhromažďujú údaje o projekte a o príjemcovi pomoci, ktoré sa sledujú v priebehu celého procesu strategického plánovania.

Základným zdrojom monitorovaných údajov je žiadosť o poskytnutie nenávratného finančného príspevku, ktorú vrátane projektu a príloh vypracúva príjemca pomoci a predkladá príslušnému orgánu. Najvyšším záväzným dokumentom projektu financovaného z prostriedkov EÚ, ŠR alebo úverom, je zmluva o poskytnutí nenávratného finančného príspevku, dotácie alebo úveru, uzatvorená medzi poskytovateľom a prijímateľom.

Priebežným zdrojom monitorovaných údajov sú monitorovacie správy, ktoré predkladá príjemca pomoci v intervaloch podľa špecifikácie uzavretej v zmluve medzi príjemcom pomoci a príslušným orgánom. Monitorovanie projektu trvá aj po ukončení projektu a príjemca pomoci predkladá monitorovacie správy až do termínu určeného v zmluve.

Monitorovanie na úrovni poskytovateľa pomoci, dotácie, úveru, realizujú zmluvne určené monitorovacie orgány. Základným zdrojom informácií pre monitoring sú dáta z monitorovacieho systému, ktorý eviduje jednotlivé projekty príjemcov pomoci, ich financovanie a merateľné ukazovatele. Monitorované údaje o projektoch financovaných zo štrukturálnych fondov EÚ sa ukladajú v centrálnej databáze príslušného informačného systému. Predmetom monitorovania sú:

- žiadosť o poskytnutie nenávratného finančného príspevku a zmluva o poskytnutí obsahujúce najmä: informácie o žiadateľovi a jeho partneroch, informácie o projekte, názvy a očakávané hodnoty merateľných ukazovateľov, finančný plán projektu;
- monitorovacia správa projektu, ktorá obsahuje najmä: účtovnú závierku príjemcu pomoci, reálne hodnoty merateľných ukazovateľov výstupu, výsledku a dopadu realizovaného projektu;
- žiadosti o platby prostriedkov pomoci vrátane zúčtovacích dokladov ako výstup procesu finančného riadenia obsahujúce najmä: sumy deklarovaných oprávnených výdavkov projektu, sumy uznaných oprávnených výdavkov projektu, sumy neoprávnených výdavkov projektu, dátumy prijatia a zaúčtovania žiadosti o platbu na platobnej jednotke.



Zmyslom procesu hodnotenia realizácie projektu na úrovni poskytovateľa je sumarizovať výstupy získané monitorovaním projektov na získanie informácií o účinnosti a efektívnosti podpory. Tieto informácie sa transformujú do monitorovacích a hodnotiacich správ, ktoré sa vypracúvajú pre jednotlivé programy, priority, alebo opatrenia. Proces hodnotenia projektu využíva ako svoje vstupy všetky dáta získavané v procese monitorovania.

Výstupom procesu hodnotenia, resp. celého procesu monitorovania a hodnotenia, sú hodnotiace a monitorovacie správy. Ich obsahovú štruktúru a periodicitu ich realizácie udávajú programové dokumenty, prípadne ich definujú k nim vydané smernice a nariadenia. Za vypracovanie hodnotiacich správ zodpovedajú riadiace orgány.

Vo všeobecnosti sa všetky typy hodnotiacich správ zameriavajú na vyhodnotenie efektívnosti a účinnosti realizovanej pomoci. Pri hodnotení účinnosti sa skúma celkový prínos realizovaných opatrení k cieľom stanoveným v programových dokumentoch a vzťah medzi plánovanými a realizovanými opatreniami.

Plán vlastných hodnotení PHSR je nasledovný:

Plán priebežných hodnotení PHSR na programové obdobie 2016 – 2020		
Typ hodnotenia	Vykonať prvýkrát	Dôvod vykonania/ periodicita
Strategické hodnotenie	09 / 2017	Maximálne raz za dva roky podľa rozhodnutia obce a vzniknutej spoločenskej potreby
Operatívne hodnotenie	06 / 2017	1 x ročne ako súčasť návrhu procesu hodnotenia implementácie PHSR podľa zákona o podpore regionálneho rozvoja a súčasne ako podklad pre prípravu rozpočtu obce a akčného planu PHSR na nasledujúci rok
Tematické hodnotenie časti PHSR	04 / 2017	Ak bude téma hodnotenia identifikovaná ako riziková časť vo výročnej monitorovacej správe za predchádzajúci kalendárny rok
Ad hoc mimoriadne hodnotenie	---	pri značnom odklone od stanovených cieľov a dosiahnutých hodnôt ukazovateľov
		pri návrhu na revíziu PHSR vyvolaným záujmom nového investora, partnera/ov
Ad hoc hodnotenie celého PHSR alebo jeho časti	---	na základe rozhodnutia starostu, kontrolného orgánu obce, podnetu poslancov; na základe protokolu NKÚ SR, správy auditu

Formulár č. R 5 - Plán hodnotenia a monitorovania PHSR (zdroj: vlastné spracovanie)



5.4. Harmonogram realizácie, akčný plán

Časový harmonogram realizácie PHSR a jeho jednotlivých opatrení a projektov je rámcovo stanovený v stĺpci č. 3 - roky realizácie Formuláru P - Plán rozvojových zámerov - projektov a aktivít, v kapitole 4.1. Popis a obsah rozvojových projektov v 4. programovej časti tohoto PHSR.

Formulár P rámcovo popisuje v názve projektu jeho obsah, prípadne základné parametre, ktoré sa sledujú realizáciou projektu dosiahnuť, tieto parametre je potrebné priebežne spresňovať napr. **v akčnom pláne realizácie** alebo vo forme listu projektu doplneného a vedeného priebežne ako súčasť akčného plánu alebo súčasť projektovej dokumentácie.

Realizácia jednotlivých rozvojových projektov je rozvrhnutá na celé programové obdobie 2016 – 2020 (s presahom n+2 až do roku 2022) postupne podľa priorit riešenia existujúcich disproportíí rozvoja, možností naplňovania jednotlivých cieľov a realizácie opatrení.

Na prvý rok realizácie 2016 (s výhľadom na ďalšie dva roky podľa pravidla n+2) sú zaradené rozvojové projekty rozpracované z predchádzajúceho programového obdobia 2007 – 2013, ktoré sú pripravené na realizáciu a realizovateľné z vlastných prostriedkov resp. za podmienky odstránenia externých zdrojov.

K zabezpečeniu samotnej realizácie ostatných rozvojových projektov a prijatých opatrení je treba v roku 2016 a v následných rokoch s dostatočným predstihom vykonať potrebnú projektovú prípravu predovšetkým:

- premietnuť schválený program hospodárskeho a sociálneho rozvoja do rozpočtu obce na príslušný rok a zabezpečiť jeho realizáciu formou akčného plánu
- zabezpečiť potrebnú organizačnú, finančnú a projektovú prípravu rozvojových projektov, osobitne u projektov s predpokladaným využitím cudzích zdrojov a fondov EÚ v súlade s výzvami pre predkladanie žiadostí na financovanie (cca minimálne 6 mesiacov dopredu), resp. v súlade s postupmi potenciálne úverujúcich bánk a v súlade s potrebami vybraných partnerov a investorov
- spresňovať takto postupne u všetkých projektov predpokladaný termín realizácie v príslušnom roku s presnosťou na príslušný kalendárny mesiac.

K dosiahnutiu úspešnosti presadzovania a realizácii projektov napomôže obci zaradenie projektov do zásobníkov projektov na krajskej a národnej úrovni.

**Akčný plán PHSR na prvý rozpočtový rok 2016 s výhľadom na rok 2017**

Obsahovú náplň prvého akčného plánu realizácie PHSR obce na rok 2016 s výhľadom do roku 2017 tvoria rozvojové projekty č. 1 až 24 s predpokladaným obdobím začatia realizácie v rokoch 2016 až 2017, vid' tabuľka:

Rozvojové zámery obce Šintava na roky 2016 - 2020	Roky realizácie	Objem financií v tis. EUR	Koordinátor	Partneri	Zdroj financovania	Opatrenie číslo
1. Spracovanie PHSR obce na roky 2016 - 2020	05/2015 02/2016	0,6	Obec	Občania, PO, FO, OZ	Obecný rozpočet	1.1.
2. Vybudovanie športovej haly a tenisového centra	02/2016 06/2017	160	Súkromný investor		Súkromné zdroje	2.1.
3. Rekonštrukcie a modernizácie RD v súčasnej zástavbe – 8 RD	02/2016 12/2020	600	Obec	Občania	SFRB, Hyp. úvery, Súkr. zdroje	2.3.
4. Revitalizácia verejných budov a priestranstiev - rekonštrukcia domu smútku a chodníka na cintoríne	02/2016 12/2016	10	Obec		dotácia UVSR V+L, OP KŽP/PRV	2.1.
5. Výstavba Kultúrneho domu - polyfunkčného kultúrno-spoločenského centra obce	02/2016 12/2017	240	Súkromný investor	Obec, PO	Súkromné zdroje	2.1.
6. Obnova kultúrnych pamiatok - pomníkov padlým v 1. a v 2. svet. vojne a sochy sv. Antonínka	05/2016 09/2016	15	Obec		dotácia V-RSF, POD alt. Obecný rozp.	2.2.
7. Rekonštrukcia a modernizácia verejných budov - rekonštrukcia ohrady na cintoríne	07/2016 12/2016	14	Obec		dotácia UVSR V+L alt. OP KŽP/PRV	2.1.
8. Rekonštrukcia budovy školskej družiny na polyfunkčný objekt so službami pre bývanie + nadstavba 6 nájomných b.j. (klub dôchodcov, knižnica, komunitné centrum ZTP)	07/2016 12/2017	250	Obec	Vybraný investor	SFRB, Hyp. úvery, Súkr. zdroje	2.1.
9. Rekonštrukcia miestnych komunikácií (3km) a chodníkov (6 km) I. etapa - ul. Športová, Nové Domy, Nad Váhom	07/2016 12/2018	150	Obec		OP KŽP, alt OP PRV	1.2.
10. Podpora výstavby rodinných domov v novom stavebnom obvode UPN - RZ18/o, výstavba 30 RD, IS, MK a CH	07/2016 12/2020	3000	Obec	Občania, alt. Vybraný inv.	SFRB, Hyp. úvery, Súkr. zdroje	2.3.
11. Vybudovanie náučného chodníka (vinárstvo, vinohradníctvo, tradície a remeslá)	05/2017 11/2017	35	MAS	PO, FO, OZ, Obec	rozp. MAS, OP KŽP, alt OP PRV	3.3.
12. Rekonštrukcia a modernizácia verejných budov - rekonštrukcia budovy obecného úradu	07/2017 12/2017	30	Obec		dotácia UVSR V+L alt. OP KŽP/PRV, OR	2.1.
13. Revitalizácia verejných priestranstiev – výsadba zelene a vybudovanie parkovacích plôch pri cintoríne	08/2017 06/2018	40	Obec	Občania FO. PO	OP KŽP alt. OP PRV, POD	3.3.
14. Rekonštrukcia objektu ZOS (modernizácia energetických zdrojov a vykurovania vrátane využitia OZE, vnútorné vybavenie)	08/2017 07/2018	85	Obec		dotácia UVSR V+L, alt. OP KŽP/PRV	2.1.
15. Diverzifikácia poľnohospodárskej výroby a posilnenie spracovania agroproduktov, stabilizácia miestnej zamestnanosti	09/2017 12/2018	110	Súkromný investor	Šintavan s.r.o.	Súkromné zdroje, OP PRV	1.3.



16. Označenie cyklotrás a ich zapojenie do regionálnej siete	08/2017 03/2018	30	MAS	PO, FO, OZ, Obec	rozp. MAS, OP PRV, alt OP KaŽP	3.3.
17. Rozšírenie kapacít zberného dvora odpadov, posilnenie zhodnocovania bioodpadov a druhotných surovín	08/2017 12/2018	80	Súkromný investor	Obec, Šintavan, s.r.o.	Súkr.zdroje, OP KŽP, alt. OP PRV	3.2.
18. Rekonštrukcia obecných budov - tribúny areálu TJ	06/2017 06/2018	65	Obec	PO, OZ, TJ	OP KŽP, alt OP PRV	2.1.
19. Revitalizácia verejných priestranstiev – výsadba zelene pri ihrisku	08/2017 10/2017	6	Obec	Občania FO. PO	OP KŽP alt. OP PRV, POD	3.3.
SPOLU		4920,6				

*Formulár R 6.0 - Vecný a časový harmonogram realizácie projektov na začatie v rokoch 2016 – 2017
(zdroj: vlastné spracovanie)*

Súčasne s plánovanými menovitými rozvojovými projektami bude obec realizovať aj priebežné rozvojové aktivity zahrnuté v projektoch č. 23 až 25. Všetky priebežné rozvojové projekty sú rozsahom prvého Akčného plánu realizácie PHSR na rok 2016 dotknuté, pretože predpokladajú začatie v roku 2016. Nevýžadujú však zabezpečenie Akčným plánom nakoľko sú buď začaté alebo sú vykonávané sústavne, priebežne vo väzbe na predchádzajúce obdobie. Je preto možné ich priamo zahrnúť do priebežného monitoringu realizácie PHSR.

Rozvojové projekty obce Šintava priebežné aktivity v rokoch 2015 - 2020	Roky realizácie	Náklady (tis.EUR)	Koordinátor	Partneri	Zdroje financovania	Opatrenie
23. Podpora kultúrno spoločenských aktivít v lokalite a v regióne podľa ročného kalendára akcií	02/2016 12/2020	18	Obec	OZ, KJD, ZKM FU, spolky	Obecný rozpočet, POD, dary PO, VUC	2.2.
24. Podpora športových aktivít a činnosti športových klubov a združení v lokalite a v regióne	02/2016 12/2020	18	Obec	TJ, PZ, VK, kluby	Obecný rozpočet, POD, dary PO, VUC	2.2.
25. Zviditeľnenie histórie a súčasnosti obce - monografie, tlačoviny, publikácie, Šintavský spravodaj, internetová stránka obce	02/2016 12/2020	12	Obec	OZ, kluby a spolky občanov	Obecný rozpočet, POD, dary PO, VUC	2.2.
SPOLU		48,0				

*Formulár R6.1 - Vecný a časový harmonogram priebežných rozvojových aktivít 2016 – 2020
(zdroj: vlastné spracovanie)*



Na zabezpečenie prípravy rozvojových projektov na začatie v plánovanom termíne v roku 2016 je potrebné realizovať zo strany obce organizačné opatrenia a aktivity Akčného plánu PHSR na rok 2016 nasledovne:

Akčný plán PHSR na rok 2016			
pre oblasť prípravy investičných rozvojových projektov na začatie v rokoch 2016 – 2017			
Projekt, opatrenie, aktivita	Termín (MM/RRRR)	Zodpovedný orgán /osoba	Financovanie Náklady
Projekt: 1. Spracovanie PHSR obce na roky 2016 - 2020			
Organizačné opatrenie: 1.1. schválenie PHSR			
Aktivita : 1.1.1. prerokovať a schváliť PHSR v obecnom zastupiteľstve	02 2016	zastupiteľstvo	obecný rozpočet 0,6
Organizačné opatrenie: 1.2. Prerokovanie Akčného plánu PHSR na roky 2015 - 2017 v zastupiteľstve - spresnenie podľa obstaraných zdrojov			
Aktivita : 1.2.1. schválenie akčného plánu - rozhodnutie o projektovej príprave na rok 2015 ako podklad pre zmenu obecného rozpočtu 2015	04 2016	zastupiteľstvo	- 0
Projekt: 2. Vybudovanie športovej haly a tenisového centra			
Opatrenie: 2.1. Priebežný výkon činností územnej správy a stavebného úradu - spolupráca so súkromným investorom po uvedení do prevádzky			
Aktivita: 2.1.1. Výstavba športovej haly a tenisového centra v súlade s PD a SP, uvedenie do prevádzky.	priebežne 02 2016 06 2017	súkromný podnikateľ	sukr zdroje 160
Aktivita: 2.1.2. Priebežná podpora stavebného úradu, stavebné povolenie, koordinácia budovania technickej infraštruktúry v súlade s UPN obce.	priebežne 02 2016 06 2017	starosta obce obecný úrad	- -
Organizačné opatrenie: 2.2. Súčinnosť pri uvedení do prevádzky a využívaní na verejné účely			
Aktivita: 2.2.1. Zmluvné zabezpečenie využívania na verejné účely (ak bude potrebné)	po 06 2017 priebežne	starosta obce, ZŠsMŠ, ZOS	
Projekt: 3. Rekonštrukcie a modernizácie RD v súčasnej zástavbe – 8 RD			
Opatrenie: 3.1. Priebežný výkon činností územnej správy			
Aktivita: 3.1.1. Priebežná podpora stavebného úradu, stavebné povolenia, ohlásenia a pod.	priebežne 02 2016 12 2020	starosta obce obecný úrad	sukr zdroje 600
Projekt: 4. Revitalizácia verejných budov a priestranstiev - rekonštrukcia domu smútku a chodníka na cintoríne			
Organizačné opatrenie: 4.1. Podanie žiadosti o dotáciu, rozhodnutie poskytovateľa o dotácii			
Aktivita: 4.1.1. Podanie žiadosti o dotáciu	03 2016	Starosta obce	- 0
Aktivita: 4.1.2. Rozhodnutie poskytovateľa o dotácii	07 2016	UV SR	- 0
Organizačné opatrenie: 4.2. Výber dodávateľa a uzatvorenie zmluvy s dodávateľom, realizácia			
Aktivita: 4.2.1. Ustanovenie výberovej komisie /projektového tímu, vyžiadanie troch ponúk a výber dodávateľa	05 2016	Starosta obce proj.tím PT/PS	- 0



Aktivita: 4.2.2. Uzatvorenie zmluvy s vybraným dodávateľom	07 2016	Starosta obce	- 0
Aktivita: 4.2.3. Realizácia projektu dodávateľom, prevzatie dodávky	10 2016	Starosta obce proj.tím PT/PS	obecný rozpočet 10
Organizačné opatrenie: 4.3. Vyúčtovanie dotácie			
Aktivita: 4.3.1. Vyúčtovanie dotácie, zúčtovanie vzťahov s poskytovateľom	03 2017	Starosta obce	dotácia UV SR -10
Projekt: 5. Výstavba Kultúrneho domu - polyfunkčného kultúrno-spoločenského centra obce			
Opatrenie: 5.1. Priebežný výkon činností územnej správy a stavebného úradu - spolupráca so súkromným investorom po uvedení do prevádzky			
Aktivita: 5.1.1. Výstavba Kultúrneho domu - polyfunkčného kultúrno-spoločenského centra obce v súlade s PD a SP, uvedenie do prevádzky.	priebežne 02 2016 12 2017	súkromný podnikateľ	sukr zdroje 240
Aktivita: 5.1.2. Priebežná podpora stavebného úradu, stavebné povolenie, koordinácia budovania technickej infraštruktúry v súlade s UPN obce.	priebežne 02 2016 12 2017	starosta obce obecný úrad	- -
Organizačné opatrenie: 5.2. Súčinnosť pri uvedení do prevádzky a využívaní na verejné účely			
Aktivita: 5.2.1. Zmluvné zabezpečenie využívania na verejné účely (ak bude potrebné)	po 12 2017 priebežne	starosta obce, ZŠsMŠ, ZOS	

Formulár R6 – Akčný plán PHSR 2016 - ukážka (zdroj: vlastné spracovanie)

Úplný Akčný plán PHSR 2015 (n+2) pre projekty plánované na začatie v rokoch 2016 až 2017, t.j. spracovaný podľa pravidla n+2, je v prílohe č. 4. tohoto PHSR.



6. FINANČNÝ PLÁN PHSR

Finančný plán PHSR špecifikuje potreby financovania príslušného opatrenia - projektu pre každú prioritu a na každý rok vo forme plánovaného príspevku z potenciálneho zdroja financovania. Udáva celkovú výšku verejných zdrojov, využitia fondov a dotácií a odhadovaných súkromných zdrojov, ktoré plánuje obec do realizácie PHSR zapojiť.

Verejné zdroje z obecného rozpočtu a súkromné zdroje zodpovedajú v navrhnutom spôsobe financovania projektu minimálne povinnému podielu spolufinancovania pri využití prostriedkov zo štátneho rozpočtu a z fondov EÚ.

Na finančné zabezpečenie cieľov, úloh, aktivít a projektov stanovených v tomto PHSR na roky 2016 až 2020 s výhľadom do roku 2022 bude môcť obec využívať tieto finančné zdroje:

Vlastné zdroje: - z rozpočtu obce a mimoriadnych príjmov

Externé zdroje : - z fondov Európskej únie,
- zo štátneho rozpočtu a jeho účelových fondov,
- z rozpočtu Trnavského samosprávneho kraja,
- bankové úvery,
- dary a príspevky od právnických a fyzických osôb,
- dary a príspevky iných inštitúcií

V programovacom období 2014 – 2020 môžu subjekty regionálneho rozvoja využívať na financovanie svojich rozvojových potrieb z fondov EU a štátneho rozpočtu v súlade s NSRR SR a Partnerskou dohodou SR / EÚ na r. 2014 -2020 tieto operačné programy:

P. č.	Operačné programy	Riadiaci orgán
1.	Výskum a inovácie	MŠVVŠ SR
2.	Integrovaná infraštruktúra	MDVRR SR
3.	Ľudské zdroje	MPSVR SR
4.	Kvalita životného prostredia	MŽP SR
5.	Integrovaný regionálny operačný program	MPRV SR
6.	Efektívna verejná správa	MV SR
7.	Technická pomoc	ÚV SR
8.	Program rozvoja vidieka	MPRV SR
9.	Rybné hospodárstvo	MPRV SR
10.	Programy Európskej Územnej Spolupráce EÚS	-



Programy Európskej územnej spolupráce - EÚS na roky 2014 – 2020 sú nasledovné:

P.č.	Operačný program	Orgán zodpovedný za prípravu a implementáciu - RO
Programy cezhraničnej spolupráce:		
1	Slovenská republika – Česká republika 2014-2020	MPRV SR
2	Slovenská republika – Rakúsko 2014 -2020	MPRV SR
3	Poľsko - Slovenská republika 2014-2020	MPRV SR
4	Maďarsko - Slovenská republika 2014-2020	MPRV SR
5	ENI Maďarsko – Slovensko – Rumunsko – Ukrajina 2014-2020	MPRV SR
Programy nadnárodnej spolupráce:		
6	Stredná Európa 2014 – 2020	ÚV SR
7	Dunajská stratégia	ÚV SR
Programy medzinárodnej spolupráce:		
8	INTERREG	MH SR
9	ESPO	MDVRR SR
10	INTERACT	BSK ako RO a MH SR ako Národný kontakt. bod
11	URBACT	MDVRR SR

Ďalšie priame podporné programy EK pre programové obdobie 2014 – 2020 sú:

1	Horizont 2020	EK
2	Intelligent Energy	EK
3	Life	EK
4	Kreatívna Európa 2014-2020, a.i	EK

Európske podporné fondy:

1	Fond európskej pomoci pre najodkázanejšie osoby OP pomoci pre najodkázanejšie osoby – RO	MPSVR SR
2	Europský investičný fond – program JEREMIE	SZRF

Priame podporné národné programy:

1	Švajčiarsky finančný mechanizmus	UV SR
2	Nórsky finančný mechanizmus	UV SR
3	Podporné programy UNDP	UV SR



Z uvedených operačných programov sú pre obec Šintava ako miestnu samosprávu a oprávneného žiadateľa o dotácie formou nenávratného finančného príspevku z eurofondov a zo štátneho rozpočtu priamo dostupné prostredníctvom využitia v budúcnosti vyhlasovaných výziev na čerpanie NFP hlavne tieto operačné programy:

Poradie dôležitosti	Operačný program	RO Riadiaci Orgán
1.	4. Kvalita životného prostredia	MŽP SR
2.	5. Integrovaný regionálny operačný program	MPRV SR
3.	8. Program rozvoja vidieka	MPRV SR

Pre projekty cezhraničnej, nadnárodnej spolupráce je možné využívať zdroje z programu INTERREG, región Trnavského samosprávneho kraja je zapojený do INTERREG III A – Slovensko-Česká, Slovensko- Maďarsko-Ukrajinská a Slovensko - Rakúska spolupráca.

Významnými operatívnymi možnosťami priameho financovania rozvojových projektov obcí i ostatných aktérov regionálneho rozvoja na území SR formou účelových dotácií disponujú vláda SR a jednotlivé ministerstvá, hlavne Ministerstvo financií ako správca štátneho rozpočtu, Ministerstvo dopravy, vystavby a regionálneho rozvoja ako správca Štátneho fondu rozvoja bývania a Ministerstvo životného prostredia ako RO Environmentálneho fondu.

Formou účelových dotácií podporuje rozvoj územia i VUC - Trnavský samosprávny kraj každoročným vyhlasovaním výziev v jednotlivých oblastiach rozvoja – vzdelania, kultúry, športu a pod.

V súčasnom období je na Slovensku i v dotknutom území pomerne rozšírená činnosť nadácií z cieľovo zameraných nadačných programov štátnych nadačných fondov, súkromných fondov alebo grantových aktivít bánk, významných firiem a súkromných osôb zo Slovenska i zo zahraničia. Bankové inštitúcie poskytujú okrem komerčných úverov a pôžičiek i podporné programy pre financovanie životaschopných, návratných projektových zámerov.

Spracovaný finančný plán PHSR vychádza predovšetkým z predpokladu využitia externých zdrojov financovania rozvojových projektov obce z prostriedkov štátneho rozpočtu SR a Eurofondov prostredníctvom operačných programov Integrovaný regionálny operačný program (IROP) a Kvalita životného prostredia (KŽP).



Ťažiskom finančného zabezpečenia rozvojových projektov z operačného programu IROP by mali byť zdroje vyčlenené na zabezpečenie podporovaných aktivít prioritných osí:

- Prioritnej osi 1. Bezpečná a ekologická doprava v regiónoch
- Prioritnej osi 2. Ľahší prístup k efektívnejším a kvalitnejším verejným službám
- Prioritnej osi 3. Mobilizácia kreatívneho potenciálu v regiónoch
- Prioritnej osi 4. Zlepšenie kvality života v regiónoch s dôrazom na životné prostredie
- Prioritnej osi 5. Miestny rozvoj vedený komunitou.

V čase spracovania tohoto PHSR nebola implementácia IROP iniciovaná žiadnou výzvou na predkladanie žiadostí o NFP – podľa harmonogramu výziev sa predpokladá ich zverejnenie v 01 až 02 2016. Aktivity SORO pre IROP – VUC Trnava sa sústreďujú na spracovanie RIUS a UMR, spôsob implementácie rozvojových projektov nie je stanovený. Preto je nevyhnutné aby nosné rozvojové projekty obce – rozvojové zámery boli obsiahnuté v RIUS R TTSK na roky 2014 – 2020.

V rámci OP KŽP by mali byť pre obec prístupné zdroje na financovanie aktivít z Prioritnej osi č. 1. Udržateľné využívanie prírodných zdrojov prostredníctvom rozvoja environmentálnej infraštruktúry a z Prioritnej osi č. 4. Energeticky efektívne nízkouhlíkové hospodárstvo vo všetkých sektoroch. Implementácia OP KŽP v týchto prioritných osiach už bola začatá vyhlásením prvých výziev na predkladanie ŽoNFP. Zoznam aktuálnych výziev je verejne prístupný na <http://www.op-kzp.sk/vyzvy/aktualne-vyzvy/>.

Ťažiskom finančného zabezpečenia pre rozvojové projekty podnikateľských subjektov pôsobiacich v agrosektore na území obce v programovom období by mali byť zdroje vyčlenené na zabezpečenie podporovaných aktivít z OP PRV - Program rozvoja vidieka, jeho prioritných oblastí pre rozvoj vidieckych sídiel.

Podrobné podmienky poskytovania nenávratných finančných prostriedkov vo forme dotácií z fondov rozvoja vidieka a z fondu rozvoja EÚ sú stanovené v programových materiáloch, príručkách a podporných materiáloch a v konkrétnych výzvach na predkladanie žiadostí o nenávratný finančný príspevok – ŽoNFP zverejňovaných na stránkach riadiacich orgánov operačných programov, na stránkach sprostredkovateľských orgánov, v národnej sieti regionálnych rozvojových agentúr a na stránkach samosprávnych krajov – centrálne sú na stránke Centrálného koordinačného orgánu MDVRR SR <http://www.mindop.sk/>.



6.1. Rozdelenie financií na programovacie obdobie

Finančný plán PHSR na programovacie obdobie 2016 – 2022

Rozdelenie jednotlivých objemov finančných prostriedkov potrebných na zabezpečenie projektov v jednotlivých rokoch realizácie a podľa jednotlivých prioritných oblastí je nasledovné:

Prioritná oblasť /rok	RN SPOLU tis. EUR	2016	2017	2018	2019	2020	2021	2022
Hospodársky rozvoj	1260,6	30,6	87,5	302	307,2	178	178	178
Sociálny rozvoj	4517	760	1065	910	881	901	901	901
Environmentálny rozvoj	271	0	101	89,5	26,67	53,3	0	0
SPOLU:	6048,6	791	1254	1301	1215	1132	1079	1079

Formulár č. F 5 – Indikatívny rozpočet - sumarizácia (Zdroj: vlastné spracovanie)

Rozdelenie potrieb finančných prostriedkov v jednotlivých rokoch je pomerne rovnomerné s postupným nábehom v prvých rokoch programového obdobia do roku 2018 a s miernym poklesom - utlmovaním v druhej polovici programového obdobia.

Toto utlmovanie bude však zrejme iba administratívne, zo skúseností programového obdobia 2007 – 2013 sa javí veľké riziko pomalého nábehu čerpania prostriedkov z Eurofondov v prvých dvoch až troch rokoch programového obdobia a sústredenie čerpania zdrojov na druhú polovicu obdobia so sklzom a presunom čerpania finančnej pomoci až po roku 2020 podľa pravidla n+2.

Vzhľadom na rozsiahlosť investície sa s ukončením projektu č. 22. Vybudovanie vodnošportového areálu AQUAPOLIS Šintava (aquapark, vodné športy) počíta až v roku 2022. Zostatková časť rozpočtových nákladov projektu rovnako ako časť rozpočtových nákladov plánovaných dlhodobých investičných projektov v oblasti sociálneho rozvoja zameraná najmä na výstavbu rodinných domov (projekty č. 3 a 10) bude čerpaná aj po ukončení programového obdobia plynulým pokračovaním do roku 2022, resp. ako trvalá aktivita.



Podrobný finančný plán realizácie jednotlivých projektov a rozdelenia finančných prostriedkov na ich zabezpečenie do rokov obsahuje Formulár č. F 5a – Indikatívny rozpočet - podrobný po projektoch:

Projekt/Aktivita (číslo a názov projektu z formulára P)	Roky realizácie	RN Spolu (tis. EUR)	2016	2017	2018	2019	2020
1. Spracovanie PHSR obce na roky 2016 - 2020	05/2015 02/2016	0,6	0,6				
9. Rekonštrukcia miestnych komunikácií (3km) a chodníkov (6 km) I. etapa - ul. Športová, Nové Domy, Nad Váhom	07/2016 12/2018	150	30	60	60		
20. Rekonštrukcia miestnych komunikácií a chodníkov (5 km) II. etapa - ul. Budovateľská, Košíkarská, Proletárska, Pod hrádzou.	07/2018 11/2019	200			70,6	129,4	
15. Diverzifikácia poľnohospodárskej výroby a posilnenie spracovania agroproduktov, stabilizácia miestnej zamestnanosti	09/2017 12/2018	110		27,5	82,5		
22. Vybudovanie vodnošportového areálu AQUAPOLIS Šintava (aquapark, vodné športy)	07/2018 12/2022	800			88,9	177,8	177,8
Hospodársky rozvoj		1260,6	30,6	87,5	302	307,2	177,8
2. Vybudovanie športovej haly a tenisového centra	02/2016 06/2017	160	100	60			
4. Revitalizácia verejných budov a priestranstiev - rekonštrukcia domu smútku a chodníka na cintoríne	02/2016 12/2016	10	10				
5. Výstavba Kultúrneho domu - polyfunkčného kultúrno-spoločenského centra obce	02/2016 12/2017	240	110	130			
7. Rekonštrukcia a modernizácia verejných budov - rekonštrukcia ohrady na cintoríne	07/2016 12/2016	14	14				
8. Rekonštrukcia budovy školskej družiny na polyfunkčný objekt so službami pre bývanie + nadstavba 6 nájomných b.j. (klub dôchodcov, knižnica, komunitné centrum ZTP)	07/2016 12/2017	250	83,33	166,7			
12. Rekonštrukcia a modernizácia verejných budov - rekonštrukcia budovy obecného úradu	07/2017 12/2017	30		30			
14. Rekonštrukcia objektu ZOS (modernizácia energetických zdrojov a vykurovania vrátane využitia OZE, vnútorné vybavenie)	08/2017 07/2018	85		35,4	49,6		
18. Rekonštrukcia obecných budov - tribúny areálu TJ	06/2017 06/2018	65		35	30		
6. Obnova kultúrnych pamiatok - pomníkov padlým v 1. a v 2. svet. vojne a sochy sv. Antonínka	05/2016 09/2016	15	15				
23. Podpora kultúrno spoločenských aktivít v lokalite a v regióne podľa ročného kalendára akcií	02/2016 12/2020	18	3	3	4	4	4
24. Podpora športových aktivít a činnosti športových klubov a združení v lokalite a v regióne	02/2016 12/2020	18	3	3	4	4	4



25. Zviditeľnenie histórie a súčasnosti obce - monografie, tlačoviny, publikácie, Šintavský spravodaj, internetová stránka obce	02/2016 12/2020	12	2	2	2	3	3
3. Rekonštrukcie a modernizácie RD v súčasnej zástavbe – 8 RD	02/2016 12/2020	600	120	120	120	120	120
10. Podpora výstavby rodinných domov v novom stavebnom obvode UPN - RZ18/o, výstavba 30 RD, IS, MK a CH	07/2016 12/2020	3000	300	480	700	750	770
Sociálny rozvoj		4517	760,3	1065	909,6	881	901
21. Rozšírenie splaškovej kanalizácie a kapacity ČOV o 600 EO	07/2019 12/2020	80				26,7	53,3
17. Rozšírenie kapacít zberného dvora odpadov, posilnenie zhodnocovania bioodpadov a druhotných surovín	08/2017 12/2018	80		23,5	56,5		
11. Vybudovanie náučného chodníka (vinárstvo, vinohradníctvo, tradície a remeslá)	05/2017 11/2017	35		35			
13. Revitalizácia verejných priestranstiev – výsadba zelene a vybudovanie parkovacích plôch pri cintoríne	08/2017 06/2018	40		18,2	21,8		
16. Označenie cyklotrás a ich zapojenie do regionálnej siete	08/2017 03/2018	30		18,75	11,25		
19. Revitalizácia verejných priestranstiev – výsadba zelene pri ihrisku	08/2017 10/2017	6		6			
Environmentálny rozvoj		271	0	101,5	89,54	26,67	53,33

Formulár č. F 5a – Indikatívny rozpočet – podrobný po projektoch (Zdroj: vlastné spracovanie)

V spracovanom indikatívnom rozpočte sú rozpočtované všetky náklady projektov realizovaných na území obce vrátane navrhovaných ako spoločné projekty v rámci regionálnej územnej spolupráce.



6.2. Finančný rámec PHSR

Celkový finančný rámec PHSR obce Šintava na roky 2016 – 2020 s výhľadom do roku 2022 je nasledovný (údaje v tis. EUR):

Opatrenie	Kód a názov projektu/aktivity	Klasifikácia stavieb - trieda	Hlavný ukazovateľ-výsledku, dopadu	Termín začatia a ukončenia projektu / aktivity mesiac/r ok - mesiac/r ok	RN Spolu (tis. EUR) a= b+e+f+g +h	Verejné zdroje celkom b=c+d	Verejné zdroje		Súkromné zdroje e	Úverové zdroje f	EIB príspevok (informa-tívne) g	Iné zdroje ŠFRB h	Národné zdroje		
							Národné celkom c	EÚ (EŠIF) celkom d					Spolu-fin. ŠR a dotácie i	VUC j	Obec k
1.1.	1. Spracovanie PHSR obce na roky 2016 - 2020	-	platný programový dokument	05/2015 02/2016	0,6	0,6	0,6								0,6
1.2.	9. Rekonštrukcia miestnych komunikácií (3km) a chodníkov (6 km) I. etapa - ul. Športová, Nové Domy, Nad Váhom	2112 - MK, 2141 - CS	3 km rekonštruov. MK, 6 km chodníkov	07/2016 12/2018	150	150	22,5	127,5					22,5		0
1.2.	20. Rekonštrukcia miestnych komunikácií a chodníkov (5 km) II. etapa - ul. Budovateľská, Košíkarska, Proletárska, Pod hrádzou.	2141 - CS 2111 - Cestné komunikácie	3 km rekonštruov. MK, 5 km chodníkov	07/2018 11/2019	200	200	30	170					30		0
1.3.	15. Diverzifikácia poľnohospodárskej výroby a posilnenie spracovania agroproduktov, stabilizácia miestnej zamestnanosti	1230/1271 /1251	počet rekonštr. objektov počet nových prac. miest	09/2017 12/2018	110	44	6,6	37,4	66				6,6		0
1.3.	22. Vybudovanie vodnošportového areálu AQUAPOLIS Šintava (aquapark, vodné športy)	1265 budovy na šport	počet rekonštr. objektov počet nových prac. miest	07/2018 12/2022	800	320	48	272	480				48		0
Prioritná oblasť 1. Hospodársky rozvoj					1260,6	714,6	107,7	606,9	546	0	0	0	107,1	0	0,6



PHSR OBCE ŠINTAVA 2016 – 2020



2.1.	2. Vybudovanie športovej haly a tenisového centra	1265 budovy na šport	kapacita, počet návštevníkov	02/2016 06/2017	160	64	9,6	54,4	96				9,6	0
2.1.	4. Revitalizácia verejných budov a priestranstiev - rekonštrukcia domu smútku a chodníka na cintoríne	1272	počet rekonštruovaných objektov	02/2016 12/2016	10	10	1,5	8,5					1,5	0
2.1.	5. Výstavba Kultúrneho domu - polyfunkčného kultúrno-spoločenského centra obce	1261 -KD	kapacita a počet návštevníkov	02/2016 12/2017	240	96	14,4	81,6	144				14,4	0
2.1.	7. Rekonštrukcia a modernizácia verejných budov - rekonštrukcia ohrady na cintoríne	1272	počet rekonštruovaných objektov	07/2016 12/2016	14	14	14	0					12,6	1,4
2.1.	8. Rekonštrukcia budovy školskej družiny na polyfunkčný objekt so službami pre bývanie + nadstavba 6 nájomných b.j. (klub dôchodcov, knižnica, komunitné centrum ZTP)	1263 /1122	počet rekonštruovaných objektov / počet nájomných bytov	07/2016 12/2017	250	10	10	0			240		5	5
2.1.	12. Rekonštrukcia a modernizácia verejných budov - rekonštrukcia budovy obecného úradu	1220 - OU	počet rekonštruovaných objektov	07/2017 12/2017	30	30	4,5	25,5					4,5	0
2.1.	14. Rekonštrukcia objektu ZOS (modernizácia energetických zdrojov a vykurovania vrátane využitia OZE, vnútorné vybavenie)	1264 zdr zariadenia	počet rekonštruovaných objektov imobilných	08/2017 07/2018	85	85	12,75	72,25					12,75	0
2.1.	18. Rekonštrukcia obecných budov - tribúny areálu TJ	2412 šport stavby	kapacita telocvične počet návštevníkov	06/2017 06/2018	65	65	9,75	55,25					9,75	0
2.2.	6. Obnova kultúrnych pamiatok - pomníkov padlým v 1. a v 2. svet. vojne a sochy sv. Antonínka	1273 hist.pamiatky	ks renovovaných kultúr. pamiatok	05/2016 09/2016	15	3	3		12					3
2.2.	23. Podpora kultúrno spoločenských aktivít v lokalite a v regióne podľa ročného kalendára akcií	-	počet akcií / počet účastníkov	02/2016 12/2020	18	14,4	14,4	0	3,6				0	3,6 10,8
2.2.	24. Podpora športových aktivít a činnosti športových klubov a združení v lokalite a v regióne	-	počet akcií / počet účastníkov	02/2016 12/2020	18	16,2	16,2		1,8				0	1,8 14,4
2.2.	25. Zviditeľnenie histórie a súčasnosti obce - monografie, tlačoviny, publikácie, šintavský spravodaj, internetová stránka obce	-	počet akcií / počet účastníkov	02/2016 12/2020	12	10,8	10,8		1,2					1,2 9,6



PHSR OBCE ŠINTAVA 2016 – 2020



2.3.	3. Rekonštrukcie a modernizácie RD v súčasnej zástavbe – 8 RD	1110	8 rekonštr. / nových RD	02/2016 12/2020	600	0	0		420			180	0		0
2.3.	10. Podpora výstavby rodinných domov v novom stavebnom obvode UPN - RZ18/o, výstavba 30 RD, IS, MK a CH	1110, 1122	30 nových RD	07/2016 12/2020	3000	0	0		2100	600		300			0
Prioritná oblasť 2. Sociálny rozvoj					4517	418,4	120,9	297,5	2778,6	600	0	720	65,1	11,6	44,2
3.1.	21. Rozšírenie splaškovej kanalizácie a kapacity ČOV o 600 EO	2223 - Miestne kanalizácie	počet nových prípojok, km kanalizácie	07/2019 12/2020	80	80	12	68					12		0
3.2.	17. Rozšírenie kapacít zberného dvora odpadov, posilnenie zhodnocovania bioodpadov a druhotných surovín	2420	t separovaného odpadu, príjem zo zberu surovín	08/2017 12/2018	80	80	12	68					12		0
3.3.	11. Vybudovanie náučného chodníka (vinárstvo, vinohradníctvo, tradície a remeslá)	2412	km náučného chodníka, počet návštevníkov	05/2017 11/2017	35	35	5,25	29,75					5,25		0
3.3.	13. Revitalizácia verejných priestranstiev – výsadba zelene a vybudovanie parkovacích plôch pri cintoríne	2412	m2 rekonštr. plochy, počet návštevníkov	08/2017 06/2018	40	40	6	34					6		0
3.3.	16. Označenie cyklotrás a ich zapojenie do regionálnej siete	2412	km cyklo chodníka, počet návštevníkov	08/2017 03/2018	30	30	4,5	25,5					4,5		0
3.3.	19. Revitalizácia verejných priestranstiev – výsadba zelene pri ihrisku	2412	m2 rekonštr. plochy, počet návštevníkov	08/2017 10/2017	6	6	0,9	5,1					0,9		0
Prioritná oblasť 3. Environmentálny rozvoj					271	271	40,65	230,35	0	0	0	0	40,65	0	0

Formulár č. F 6 - Finančný rámec pre realizáciu PHSR obce Šintava



6.3. Model viaczdrojového financovania projektov

Obec vlastnou činnosťou nevytvára, ani zo štátneho rozpočtu nedostáva dostatok finančných zdrojov na zabezpečenie trvalo udržateľného rozvoja obce v oblasti hospodárskeho rozvoja, sociálnej politiky i životného prostredia, prostriedky na kapitálové výdavky dostáva obec od štátu iba na základe jednotlivých žiadostí o poskytnutie dotácií alebo na základe úspešných ŽoNFP z Operačných programov financovaných z Eurofondov a ŠR. Žiadne systémové opatrenia plánovaný rozpisom kapitálových výdavkov pre obce zo ŠR nie sú zo strany štátu dlhodobo uplatňované (platné v celoštátnom meradle).

Pre realizáciu rozvojových projektov zabezpečujúcich vytvorenie hlavne infraštruktúrnych podmienok pre naplnenie cieľov trvale udržateľného rozvoja musí obec využívať model viaczdrojového financovania jednotlivých opatrení, aktivít, projektov za účasti všetkých sociálno-ekonomických partnerov v území a v prepojení obecného rozpočtu na programový rozpočet VÚC, na štátny rozpočet a v súlade s Národnou stratégiou regionálneho rozvoja a Partnerskou zmluvou SR na programové obdobie 2014 – 2020 hlavne na využitie prostriedkov z fondov EÚ.

Tabuľky financovania projektov PHSR podľa priorít a opatrení - viaczdrojový model

Na základe dostupných údajov o predpokladaných pravidlách spolufinancovania aktivít z Operačných programov NSRR SR na roky 2014 - 2020 bol zostavený ako súčasť finančného plánu nasledovný viaczdrojový model financovania projektov PHSR 2016 -2020:

Prioritná oblasť	RN Spolu (tis. EUR)	Verejné zdroje celkom	Verejné zdroje		Súkromné zdroje	Úverové zdroje	EIB príspevok	Iné zdroje ŠFRB	Národné zdroje		
			Národné celkom	EÚ (EŠIF) celkom					Spolu-fin. ŠR a dotácie	VUC	Obec
Hospodársky rozvoj	1260,6	714,6	107,7	606,9	546	0	0	0	107,1	0	0,6
Sociálny rozvoj	4517	418,4	120,9	297,5	2778,6	600	0	720	65,1	11,6	44,2
Environmentálny rozvoj	271	271	40,65	230,35	0	0	0	0	40,65	0	0
SPOLU:	6048,6	1404	269,25	1134,75	3324,6	600	0	720	212,85	11,6	44,8

Formulár F 7 – Viaczdrojový model financovania PHSR 2015 – 2020 – údaje celkom (zdroj: vlastné sprac.)



Vo forme viaczdrojového modelu financovania je spracovaný aj celkový finančný rámec PHSR 2016 – 2020 v kapitole 6.2 formulár F6.

Ako vidieť z údajov zostaveného finančného modelu a finančného rámca, obec môže zabezpečiť realizáciu celého PHSR 2016 – 2020 pri využití viaczdrojového financovania s vlastnými zdrojmi vo výške 44,8 tis. EUR, t.j. v priemere vo výške 8,96 tis. EUR ročne počas 5 rokov programového obdobia. Táto varianta financovania je pre obec minimálna, nakoľko ako vidieť z údajov formuláru F7 pri najoptimálnejšom postupe realizácie plánovaných rozvojových projektov obce sa predpokladá vynaloženie vlastných zdrojov obce na spolufinancovanie všetkých projektov z eurofondov vo výške 0 -10 %, t.j. počíta sa s plnou návratnosťou vynaložených oprávnených nákladov aj na projektovú dokumentáciu a implementáciu projektov financovaných z prostriedkov EÚ so spoluúčasťou štátneho rozpočtu SR. To predpokladá aj optimálny postup financovania projektov v rámci operačných programov IROP i OP KŽP, ktoré sú pre obec rozhodujúce. Spolufinancovanie obce nie je vyžadované u projektov technickej, sociálnej i environmentálnej infraštruktúry. Za tejto podmienky je potreba zdrojov obce primeraná vlastným zdrojom, ktoré obec môže predovšetkým na prípravu projektov vynaložiť. Podľa prvých výziev z OP KŽP je spolufinancovanie projektov v aglomeráciách nad 2000 obyvateľov uplatňované so spoluúčasťou vo výške 5 %.

Financovanie rozvojových projektov podľa prioritných skupín:

Prioritná skupina 1. Hospodársky rozvoj:

Na zabezpečenie rozvojových projektov Prioritnej skupiny I. Hospodársky rozvoj sa predpokladá v spracovanej minimalistickom variante vynaloženie vlastných finančných prostriedkov obce v objeme 0,6 tis. EUR, čo je pod úrovňou nákladov minulého obdobia, teda tento postup je ekonomicky únosný.

Prioritná skupina 2. Sociálny rozvoj:

Najviac prostriedkov sa predpokladá obcou z vlastných zdrojov vynaložiť na zabezpečenie projektov sociálneho rozvoja vo výške 44,2 tis. EUR, t.j. v priemere cca 8,84 tis. EUR ročne, čo je pre obec ekonomicky únosné a dosiahnuteľné bez významného obmedzenia funkcií pri výkone správy územia.

Prioritná skupina 3. Environmentálny rozvoj:

Spolufinancovanie rozvojových projektov obce v skupine 3 sa nepredpokladá, aktuálnymi výzvami môže byť upravené na rozsah cca 5 %.



Navrhnutý model financovania kladie mimoriadnu náročnosť na vynakladanie nákladov s plnou hospodárnosťou a s predpokladom preukázania ich oprávnenosti na realizáciu projektov, nakoľko iba pri splnení tejto podmienky môže byť dosiahnuté ich preplatenie alebo vrátenie finančných prostriedkov vopred vynaložených obcou na prípravu projektov hlavne nákladov na technickú dokumentáciu stavieb.

Vzhľadom na analyzovaný ekonomický potenciál obce, jej súčasnú finančnú situáciu, nízku úverovú záťažnosť a z toho vyplývajúci dobrý prístup k prípadným úverovým zdrojom, je realizácia PHSR pri obstaraní plánovaných externých zdrojov reálna.

Výška spolufinancovania rozvojových projektov z vlastných zdrojov obce v novom programovom období 2016 – 2020 je na úrovni cca 0,74 % z celkového rozpočtu PHSR.

Aj po vylúčení súkromných investícií je podiel finančných nákladov obce iba 3,93 % z celkového rozpočtu projektov zahrnutých v PHSR.

PHSR je teda postavený z hľadiska použitia zdrojov obce vysoko hospodárne.

Na finančnom zabezpečení rozpočtu PHSR 2016 – 2022 sa najväčším podielom vo výške 54,96 % podieľajú predpokladané súkromné zdroje na financovanie bytovej výstavby a realizáciu výstavby Aquaparku. Druhým najväčším zdrojom financovania sú nenávratné finančné prostriedky čerpané z EŠIF – eurofondov hlavne prostredníctvom Operačných programov IROP a KŽP. Spolu s národnými zdrojmi (spolufinancovanie zo ŠR + dotácie VUC + obecný rozpočet) v podiele 4,45 % sú tieto verejné zdroje druhým najvýznamnejším zdrojom financovania rozpočtu PHSR s celkovým podielom 23,21 %. Tretí najvýznamnejší zdroj financovania tvoria návratné zdroje ŠFRB na podporu rozvoja bývania – 11,9% podiel. Pri dobrom fungovaní systému poskytovania dotácií zo štátneho rozpočtu a z Eurofondov je PHSR obce na roky 2016 - 2020 s výhľadom do roku 2022 reálne zabezpečiteľný a to s vysokou rentabilitou vynaložených vlastných finančných prostriedkov obce.



6.4. Hodnotiace tabuľky pre výber projektov

Vo vnútorných podmienkach obce, ktorá okrem ZŠsMŠ a ZOS neriadi žiadnu skupinu subjektov, nevzniká žiadne konkurenčné prostredie pre posudzovanie, hodnotenie a výber projektov pri ich zaradovaní do PHSR, do Akčného plánu alebo pri vstupe do realizácie. Takéto konkurenčné prostredie pri výbere projektov vzniká len v obmedzenej forme pri posudzovaní obsahu PHSR a jednotlivých projektov v obecnom zastupiteľstve.

Posudzovať úplnosť a kvalitu projektu z hľadiska jeho konkurencieschopnosti je mimoriadne dôležité a potrebné pri spracovaní žiadostí o dotácie zo ŠR a z Eurofondov. Vtedy musí obec uplatniť konkrétne kritériá stanovené riadiacim orgánom príslušného Operačného programu alebo v jednotlivej výzve na predkladanie žiadostí o NFP / dotáciu.

Obec v internej príprave investičných projektov uplatňuje nasledovné kritériá, ktoré sú východiskom pre hodnotenie a výber projektov:

1. platná projektová dokumentácia a stavebné povolenie / ohlásenie stavby,
2. vysporiadané vlastnícke vzťahy k majetku dotknutému projektom
3. zabezpečené, alebo preukazne zabezpečiteľné predfinancovanie projektu
4. dobrý podnikateľský a finančný plán pre ziskové projekty
5. preukazný súlad projektu s hlavnými plánovacími a programovými dokumentami - UPN a PHSR a odvetvovými dokumentami napr. Program rozvoja bývania v prípade výstavby bytov, hodnotiace kritériá OP IROP a OP KŽP a pod.

Por	Hodnotiaca Kategória	Hodnotiace kritérium	Hodnotenie Spĺňa / Nesplňa	Počet bodov
		(stanovia sa minimálne tri kritériá)		0 až 5

Výsledok hodnotenia			Body
Priorita	projekt nie je prioritný, realizácia nemá výrazný vplyv na naplnenie cieľa	nízka	<0 ; 5>
	projekt je prioritný pre napĺňanie cieľa ale nezabezpečuje jeho úplné dosiahnutie	stredná	<6 ; 9>
	projekt je pripravený a má výrazný vplyv na napĺňanie cieľa a zabezpečuje jeho úplné dosiahnutie	vysoká	<10;15>

Formulár č. F 2 – Hodnotiaca tabuľka pre výber projektov (zdroj: vlastné spracovanie)



7. ZÁVER

Program hospodárskeho rozvoja a sociálneho rozvoja obce Šintava bol spracovaný na základe zadania projektu spracovaného v projektovom tíme ustanovenom starostom obce.

Vychádza z prioritných potrieb obce a z možností ich realizácie, s cieľom zlepšovať životné podmienky jej obyvateľov a zvyšovať konkurencieschopnosť regiónu.

Program je spracovaný v súlade s Národným rozvojovým plánom Slovenska s nadväzujúcimi Sektorovými operačnými programami, v súlade s novým Územným plánom regiónu Trnavského samosprávneho kraja a v súlade s platným PHSR R TTSK.

Je otvoreným dokumentom, spracovaným na úrovni poznania a hodnotenia vývoja obce, jej potenciálu a perspektív k 31.12.2015.

Je živým dokumentom, ktorého obsah je potrebné realizovať v praxi, v priebehu realizácie ho pravidelne vyhodnocovať na zasadnutiach obecného zastupiteľstva a aktualizovať v termínoch podľa jeho rozhodnutia.

PHSR bude realizovaný v podmienkach existujúceho stavu ekonomického potenciálu a prognózy očakávaného vývoja obce i regiónu.

Predpoklady pre plnenie stanovených zámerov obce do roku 2020 sú, pri obstaraní externých zdrojov z fondov EÚ a ŠR a pri intenzifikácii tvorby vlastných zdrojov obce, reálne.

Zodpovednosť za administratívne zabezpečenie a za postupnú realizáciu jednotlivých aktivít obsiahnutých v PHSR má Obecné zastupiteľstvo ako kolektívny riadiaci orgán, starosta obce a príslušné komisie zriadené pri Obecnom zastupiteľstve.

Predpokladom pre úspešnú realizáciu rozvojových zámerov obce je aktívny prístup volených zástupcov v Obecnom zastupiteľstve pri vecnom schvaľovaní jednotlivých úloh a využívaní dostupných možností financovania plánovaných aktivít.

Úspešnosť realizácie stanovených zámerov však bude v prvom rade závisieť od aktívnej účasti a podpory všetkých obyvateľov obce a všetkých aktérov rozvoja na území obce pri koordinovaní jednotlivých aktivít Obecným zastupiteľstvom.

Program hospodárskeho a sociálneho rozvoja obce Šintava bol schválený a uvedený do praxe rozhodnutím obecného zastupiteľstva.



Schválenie PHSR	
Dokument	Program hospodárskeho a sociálneho rozvoja obce Šintava na roky 2016 – 2020 výhľadom do roku 2022 v štruktúre a s obsahom vid' str. 3
Spracoval:	Združenie pre rozvoj mikroregiónu Vážska vodná cesta, Hlohovec Projektový tím zložený z pracovníkov spracovateľa a zamestnancov OÚ Spolupráca a účasť verejnosti zabezpečená: miestnym zisťovaním a dotazníkom pre občanov poskytovaným na OÚ/webe Náklady na spracovanie: zmluvná cena 600 EUR
Prerokovanie	PHSR bol prerokovaný na zasadnutí obecného zastupiteľstva dňa 22.2.2016. Verejné pripomienkovanie PHSR bolo zabezpečené: a/ formou dotazníkov počas spracovania b/ priebežné po zverejnení na web stránke obce aj počas jeho implementácie
Schválenie	<p>Obecné zastupiteľstvo schvaľuje Program hospodárskeho rozvoja a sociálneho rozvoja obce Šintava na roky 2016 – 2020 s výhľadom do roku 2022 s pripomienkami v zázname z prerokovania 22.2.2016</p> <p>Obecné zastupiteľstvo ukladá starostovi obce a odborným komisiám OÚ zabezpečiť realizáciu PHSR obce Šintava na roky 2016 – 2020 v súlade s Akčným plánom PHSR na rok 2016</p> <p>Dňa : 22.2.2016</p> <p>Číslo uznesenia OZ: OZ/72/2016</p> <p>Podpis štatutárneho zástupcu : Miroslav Holíčka, starosta obce</p>



Prílohy:

- Príloha č. 1. Zoznam členov riadiaceho tímu, pracovných skupín a partnerov zapojených do spracovania PHSR
- Príloha č. 2. Zoznam informačných zdrojov použitých v PHSR (východiskové strategické a koncepčné dokumenty, súvisiaca legislatíva)
- Príloha č. 3. Zoznam skratiek použitých v PHSR
- Príloha č. 4. Akčný plán na rok 2016 s výhľadom na r. 2017
- Príloha č. 5. Elektronická verzia PHSRO na CD so strategickými materiálmi
- Príloha č. 6. Certifikát - osvedčenie spracovateľa PHSR



Príloha č. 1.

Zoznam členov riadiaceho tímu, pracovných skupín a partnerov zapojených do spracovania PHSR

Projektový tím na spracovanie Programu hospodárskeho rozvoja a sociálneho rozvoja obce Šintava			
	pozícia	meno, priezvisko	kontakt:
1	vedúci projektu:	Ing. Michal Pikus	0905 222968
		Združenie V.V.C.	pikus@pikus.sk
2	projektový manažér – stratégia:	Miroslav Holička	0908 765 393
		starosta obce	obec@sintava.sk
3	projektový manažér:	Ing. Michal Lipovský	031/ 789 23 70
		poslanec	obec@sintava.sk
4	projektový manažér:	Ing. Marta Mizerová	031/ 789 23 70
		zástupca starostu obce	obec@sintava.sk
5	projektový manažér:	Marianna Holbíková	031/ 789 23 70
		zamestnankyňa OÚ	holbikova@sintava.sk

Projektový tím ustanovený starostom obce v Šintave dňa 19.6.2015

Dotazníky pre občanov boli poskytované občanom pri osobnom zisťovaní v teréne a boli tiež k dispozícii na obecnom úrade počas spracovania projektu. Dočasne sú ponechané na OÚ pre potreby občanov na priebežné zisťovanie a kontakt s verejnosťou.

Hodnotenia, námety a doporučenia z dotazníkov a zistené pri osobnom prieskume v teréne sú zohľadnené v jednotlivých častiach PHSR.



Príloha č. 2.

Zoznam informačných zdrojov použitých v PHSR (výhodiskové strategické a koncepcné dokumenty, súvisiaca legislatíva)

Zoznam analyzovaných koncepcných dokumentov				
Názov dokumentu	Platnosť dokumentu	Úroveň dokumentu	Oblasť dát	Webová stránka
NSRR SR Národná stratégia regionálneho rozvoja SR 2014 – 2020 (UV SR 296/2010, aktualizácia 06/2014)	2014 2020	NUTS 1 SKO SR	všetky	www.rokovania.sk www.mindop.sk
Partnerská dohoda SR EÚ na roky 2014 – 2020	2014 2020	NUTS 1 SKO SR	všetky	www.partnerskadohoda.gov.sk/ , www.mindop.sk
Pozičný dokument EK k Partnerskej dohode a programom SR na roky 2014 – 2020	2013 -	NUTS 1 SKO SR	všetky	http://ec.europa.eu/index_sk.htm http://www.euroinfo.gov.sk/
KURS 2011 – zmeny a doplnky KURS 2001	2011 -	NUTS 1 SKO SR	NUTS 3 SK 021 TTSK	https://lt.justice.gov.sk/ http://www.telecom.gov.sk/index/index.php?ids=124582
Stratégia hospodárskej politiky Slovenskej republiky - Slovensko 2020+	2014 -	NUTS 1 SKO SR	Kap. 2,3,	www.rokovania.sk
Národná stratégia rozvoja cyklistickej dopravy a cykloturistiky v SR	05 2013 -	NUTS 1 SKO SR	NUTS 3 SK 021 TTSK	http://www.telecom.gov.sk/index/index.php?ids=140565
Stratégia cestovného ruchu SR do roku 2020	2013 -	NUTS 1 SKO SR	NUTS 3 SK 021 TTSK	http://www.telecom.gov.sk/index/index.php?ids=143964
Regionalizácia cestovného ruchu v SR	2005 -	NUTS 1 SKO SR	NUTS 3 SK 021 TTSK	http://www.telecom.gov.sk/index/index.php?ids=102523
Operačné programy na obdobie 2014 – 2020 schválené vládou SR	06 2014 -	NUTS 1 SKO SR	Vybrane OP IROP, KŽP, PRV, II, TP	www.nsrr.sk/sk/programove-obdobie-2014---2020/ http://www.vlada.gov.sk/
PHSR Trnavského samosprávneho kraja 2009 – 2015, 08/2009,	08 2009 -	NUTS 3 SK 021 TTSK	všetky	http://www.trnava-vuc.sk/
Územný plán regiónu Trnavského samosprávneho kraja, 12/2014	12 2014 -	NUTS 3 SK 021 TTSK	všetky	http://www.trnava-vuc.sk/
Stratégia Európa 2020	07 2013 -	EU	NUTS 1 SKO SR	http://ec.europa.eu/europe2020/index_sk.htm
Dunajská stratégia	11 2013 -	EU	NUTS 1 SKO SR	http://www.dunajskastrategia.gov.sk/



Akčný plán zamestnanosti TTSK	12 2009 -	NUTS 3 SK 021 TTSK	všetky	http://www.trnava-vuc.sk/
Zákon č. 539/2008 Z.z. o podpore regionálneho rozvoja v znení zákona 309/2014	2014 -	NUTS 1 SK0 SR		www.telecom.gov.sk/index/open_file.php?file=regrozvoj/legislativa/
Sčítanie obyvateľov, domov a bytov 2011. Štatistický úrad SR, 2012.	2012 -	NUTS 1 SK0 SR	NUTS 3 NUTS 4 NUTS 5	www.statistics.sk DATAcube_sk
Usmernenie EK pre operačné programy na roky 2014 – 2020	03 2014 -	EU	NUTS 1 SK0 SR	http://eur-lex.europa.eu/homepage.html
Jednotný automatizovaný systém právnych informácií	2015	NUTS 1 SK0 SR	vybrané	http://jaspi.justice.gov.sk/
Všeobecné informácie	2015	NUTS 3 NUTS 4 NUTS 5	NUTS 3 NUTS 4 NUTS 5	http://e-obce.sk http://www.obce.info
Databáza regionálnej štatistiky	2015	NUTS 3 NUTS 4 NUTS 5	NUTS 3 NUTS 4 NUTS 5	www.statistics.sk DATAcube_sk
Mestská a obecná štatistika	2015	NUTS 3 NUTS 4 NUTS 5	NUTS 3 NUTS 4 NUTS 5	www.statistics.sk DATAcube_sk
Krajinno - ekologický plán Trnavského samosprávneho kraja	2009 2015	NUTS 3 SK 021 TTSK	všetky	http://www.trnava-vuc.sk/
Databáza RÚZ – registra účtovných závierok	2015	NUTS 5	NUTS	http://www.registeruz.sk/
Databáza Úrad práce sociálnych vecí a rodiny	2015	NUTS 3 NUTS 4	NUTS 3 NUTS 4	www.upsvar.sk
Databáza a štatistiky OU Šintava	2015	NUTS 5	vybrané	http://www.sintava.sk/
Databáza spracovateľa PHSR	2015	NUTS 3 NUTS 4 NUTS 5	vybrané	Interné údaje

Formulár č. PP1 (zdroj: vlastné spracovanie)



Príloha č. 3.

Zoznam skratiek použitých v PHSR

CKO	Centrálny koordinačný orgán		
EF	Európsky fond	EK	Európska komisia
ERDF	Európsky fond regionálneho rozvoja	ESF	Európsky sociálny fond
EÚS	Európska územná spolupráca	EÚ	Európska únia
EVS	Efektívna verejná správa		
FIFG	Finančný nástroj pre riadenie rybolovu		
FO	Fyzické osoby	HDP	Hrubý domáci produkt
HND	Hrubý národný dôchodok	II	Integrovaná infraštruktúra
IROP	Integrovaný regionálny operačný program	KF	Kohézny fond
KURS	Koncepcia územného rozvoja Slovenska		
KŽP	Kvalita životného prostredia	ĽZ	Ľudské zdroje
MAS	Miestna akčná skupina		
MDVRR	Ministerstvo dopravy, výstavby a regionálneho rozvoja		
MPSVaR	Ministerstvo práce sociálnych vecí a rodiny		
MPRV	Ministerstvo pôdohospodárstva a rozvoja vidieka		
MRK	Marginalizované rómske komunity	MVO	Mimovládne organizácie
MŽP	Ministerstvo životného prostredia		
NFP	Nenávratný finančný príspevok	NO	Neziskové organizácie
NSRR	Národná stratégia regionálneho rozvoja		
NUTS	Nomenklatúra územných štatistických jednotiek		
OR	Obecný rozpočet	OcÚ	Obecný úrad
OcZ	Obecné zastupiteľstvo	OP	Operačný program
OZ	Občianske združenie		
PD SR	Programový dokument Slovenskej republiky		
PHSR	Program hospodárskeho rozvoja a sociálneho rozvoja obce		
PI	Program INTERACT	PKS	Parita kúpnej sily
PO	Právnická osoba	POD	Program obnovy dediny
POH	Program odpadového hospodárstva SR na roky 2011 – 2015	PRV	Program rozvoja vidieka
PRB	Program rozvoja bývania	RO	Riadiaci orgán
RH	Rybné hospodárstvo		
SAŽP	Slovenská agentúra životného prostredia	SR	Slovenská republika
SHR	Samostatne hospodáriaci roľníci		
SZČO	Samostatne zárobkovo činná osoba	ŠF	Štrukturálne fondy
SZZP	Slovenský zväz zdravotne postihnutých	TP	Technická pomoc
SŠÚ SR	Štatistický úrad Slovenskej republiky		
TTSK	Trnavský samosprávny kraj		
TUR	Trvalo udržateľný rozvoj	UPN	Územný plán
ÚPSVaR	Úrad práce sociálnych vecí a rodiny		
ÚV SR	Úrad vlády Slovenskej republiky	VaI	Výskum a inovácie
VZNP	V znení neskorších predpisov		
ZmNFP	Zmluva o poskytnutí nenávratného finančného príspevku		
ZP	Zdravotne postihnutý	Z. z.	Zbierka zákonov
ŽoNFP	Žiadosť o nenávratný finančný príspevok		



Príloha č. 4.

Formulár R 6 Akčný plán na rok 2016 s výhľadom na r. 2017

Akčný plán PHSR na rok 2016			
pre oblasť prípravy investičných rozvojových projektov na začatie v rokoch 2016 – 2017			
Projekt, opatrenie, aktivita	Termín (MM/RRRR)	Zodpovedný orgán /osoba	Financovanie Náklady
Projekt: 1. Spracovanie PHSR obce na roky 2016 - 2020			
Organizačné opatrenie: 1.1. schválenie PHSR			
Aktivita : 1.1.1. prerokovať a schváliť PHSR v obecnom zastupiteľstve	02 2016	zastupiteľstvo	obecný rozpočet 0,6
Organizačné opatrenie: 1.2. Prerokovanie Akčného plánu PHSR na roky 2016 - 2017 v zastupiteľstve spresnenie podľa obstaraných zdrojov			
Aktivita : 1.2.1. schválenie akčného plánu - rozhodnutie o projektovej príprave na rok 2016 ako podklad pre zmenu obecného rozpočtu 2016	04 2016	zastupiteľstvo	- 0
Projekt: 2. Vybudovanie športovej haly a tenisového centra			
Opatrenie: 2.1. Priebežný výkon činností územnej správy a stavebného úradu - spolupráca so súkromným investorom po uvedení do prevádzky			
Aktivita: 2.1.1. Výstavba športovej haly a tenisového centra v súlade s PD a SP, uvedenie do prevádzky.	priebežne 02 2016 06 2017	súkromný podnikateľ	sukr zdroje 160
Aktivita: 2.1.2. Priebežná podpora stavebného úradu, stavebné povolenie, koordinácia budovania technickej infraštruktúry v súlade s UPN obce.	priebežne 02 2016 06 2017	starosta obce obecný úrad	- -
Organizačné opatrenie: 2.2. Súčinnosť pri uvedení do prevádzky a využívaní na verejné účely			
Aktivita: 2.2.1. Zmluvné zabezpečenie využívania na verejné účely (ak bude potrebné)	po 06 2017 priebežne	starosta obce, ZŠsMŠ, ZOS	
Projekt: 3. Rekonštrukcie a modernizácie RD v súčasnej zástavbe – 8 RD			
Opatrenie: 3.1. Priebežný výkon činností územnej správy			
Aktivita: 3.1.1. Priebežná podpora stavebného úradu, stavebné povolenia, ohlásenia a pod.	priebežne 02 2016 12 2020	starosta obce obecný úrad	sukr zdroje 600
Projekt: 4. Revitalizácia verejných budov a priestranstiev - rekonštrukcia domu smútku a chodníka na cintoríne			
Organizačné opatrenie: 4.1. Podanie žiadosti o dotáciu, rozhodnutie poskytovateľa o dotácii			
Aktivita: 4.1.1. Podanie žiadosti o dotáciu	03 2016	Starosta obce	- 0
Aktivita: 4.1.2. Rozhodnutie poskytovateľa o dotácii	07 2016	UV SR	- 0
Organizačné opatrenie: 4.2. Výber dodávateľa a uzatvorenie zmluvy s dodávateľom, realizácia			
Aktivita: 4.2.1. Ustanovenie výberovej komisie /projektového tímu, vyžiadanie troch ponúk a výber dodávateľa	05 2016	Starosta obce proj.tím PT/PS	- 0



Aktivita: 4.2.2. Uzatvorenie zmluvy s vybraným dodávateľom	07 2016	Starosta obce	- 0
Aktivita: 4.2.3. Realizácia projektu dodávateľom, prevzatie dodávky	10 2016	Starosta obce proj.tím PT/PS	obecný rozpočet 10
Organizačné opatrenie: 4.3. Vyúčtovanie dotácie			
Aktivita: 4.3.1. Vyúčtovanie dotácie, zúčtovanie vzťahov s poskytovateľom	03 2017	Starosta obce	dotácia UV SR -10
Projekt: 5. Výstavba Kultúrneho domu - polyfunkčného kultúrno-spoločenského centra obce			
Opatrenie: 5.1. Priebežný výkon činností územnej správy a stavebného úradu - spolupráca so súkromným investorom po uvedení do prevádzky			
Aktivita: 5.1.1. Výstavba Kultúrneho domu - polyfunkčného kultúrno-spoločenského centra obce v súlade s PD a SP, uvedenie do prevádzky.	priebežne 02 2016 12 2017	súkromný podnikateľ	sukr zdroje 240
Aktivita: 5.1.2. Priebežná podpora stavebného úradu, stavebné povolenie, koordinácia budovania technickej infraštruktúry v súlade s UPN obce.	priebežne 02 2016 12 2017	starosta obce obecný úrad	- -
Organizačné opatrenie: 5.2. Súčinnosť pri uvedení do prevádzky a využívaní na verejné účely			
Aktivita: 5.2.1. Zmluvné zabezpečenie využívania na verejné účely (ak bude potrebné)	po 12 2017 priebežne	starosta obce, ZŠsMŠ, ZOS	
Projekt: 6. Obnova kultúrnych pamiatok pomníka padlým v 1. a v 2. svetovej vojne a sochy sv. Antonínka			
Organizačné opatrenie: 6.1. Podanie žiadosti o dotáciu, rozhodnutie poskytovateľa o dotácii			
Aktivita: 6.1.1. Podanie žiadosti o dotáciu	03 2016	Starosta obce	- 0
Aktivita: 6.1.2. Rozhodnutie poskytovateľa o dotácii	07 2016	UV SR	- 0
Organizačné opatrenie: 6.2. Výber dodávateľa a uzatvorenie zmluvy s dodávateľom, realizácia			
Aktivita: 6.2.1. Ustanovenie výberovej komisie /projektového tímu, vyžiadanie troch ponúk a výber dodávateľa	05 2016	Starosta obce proj.tím PT/PS	- 0
Aktivita: 6.2.2. Uzatvorenie zmluvy s vybraným dodávateľom	07 2016	Starosta obce	- 0
Aktivita: 6.2.3. Realizácia projektu dodávateľom, prevzatie dodávky	09 2016	Starosta obce proj.tím PT/PS	obecný rozpočet 15
Organizačné opatrenie: 6.3. Vyúčtovanie dotácie			
Aktivita: 6.3.1. Vyúčtovanie dotácie, zúčtovanie vzťahov s poskytovateľom	03 2017	Starosta obce	dotácia UV SR -15
Projekt: 7. Rekonštrukcia a modernizácia verejných budov - rekonštrukcia ohrady na cintoríne			
Organizačné opatrenie: 7.1. Podanie žiadosti o dotáciu, rozhodnutie poskytovateľa o dotácii			
Aktivita: 7.1.1. Podanie žiadosti o dotáciu	03 2016	Starosta obce	- 0
Aktivita: 7.1.2. Rozhodnutie poskytovateľa o dotácii	07 2016	UV SR	- 0
Organizačné opatrenie: 7.2. Výber dodávateľa a uzatvorenie zmluvy s dodávateľom, realizácia			
Aktivita: 7.2.1. Ustanovenie výberovej komisie /projektového tímu,	05 2016	Starosta obce	-



vyžiadanie troch ponúk a výber dodávateľa		proj.tím PT/PS	0
Aktivita: 7.2.2. Uzatvorenie zmluvy s vybraným dodávateľom	07 2016	Starosta obce	- 0
Aktivita: 7.2.3. Realizácia projektu dodávateľom, prevzatie dodávky	12 2016	Starosta obce proj.tím PT/PS	obecný rozpočet 14
Organizačné opatrenie: 7.3. Vyúčtovanie dotácie			
Aktivita: 7.3.1. Vyúčtovanie dotácie, zúčtovanie vzťahov s poskytovateľom	03 2017	Starosta obce	dotácia UV SR -14
Projekt: 8. Rekonštrukcia budovy školskej družiny na polyfunkčný objekt so službami pre bývanie + nadstavba 6 nájomných b.j. (klub dôchodcov, knižnica, komunitné centrum ZTP)			
Organizačné opatrenie: 8.1. Rozhodnutie o projekte, Výber dodávateľa ŽoNFP, podanie ŽoNFP			
Aktivita: 8.1.1. Rozhodnutie obecného zastupiteľstva o obstaraní ŽoNFP, ustanovenie výberovej komisie.	03 2016	zastupiteľstvo starosta obce	- 0
Aktivita: 8.1.2. Výber dodávateľa projektovej dokumentácie, obstaranie PD, stavebné povolenie	04 2016	Starosta obce	obecný rozpočet 13
Aktivita: 8.1.3. Podanie ŽoNFP na MDVRR a ŠFRB	05 2016	zastupiteľstvo starosta obce	obecný rozpočet 2
Organizačné opatrenie: 8.2. Rozhodnutie o ŽoNFP, uzatvorenie zmluvy o poskytnutí ŽoNFP			
Aktivita: 8.2.1. Rozhodnutie o schválení NFP zo strany ŠFRB a MDVRR SR - priznanie NFP	07 2016	MDVRR SR, ŠFRB	- 0
Aktivita: 8.2.2. Uzatvorenie zmluvy o dotácii s poskytovateľom dotácie a ŠFRB	07 2016	Starosta obce	- 0
Organizačné opatrenie: 8.3. Výber dodávateľa a uzatvorenie zmluvy s dodávateľom, realizácia			
Aktivita: 8.3.1. Ustanovenie výberovej komisie /projekt. tímu, vyžiadanie ponúk a výber dodávateľa	05 2016	Starosta obce proj.tím PT/PS	- 0
Aktivita: 8.3.2. Uzatvorenie zmluvy s vybraným dodávateľom	06 2016	Starosta obce	- 0
Aktivita: 8.3.3. Realizácia projektu dodávateľom, prevzatie dodávky	07 2016 12 2017	Starosta obce proj.tím PT/PS	obecný rozpočet 235
Organizačné opatrenie: 8.4. Vyúčtovanie dotácie			
Aktivita: 8.4.1. Vyúčtovanie dotácie, zúčtovanie vzťahov s poskytovateľom	03 2018	Starosta obce	MDVRR, SFRB -250
Projekt: 9. Rekonštrukcia miestnych komunikácií (3km) a chodníkov (6 km) I. etapa - ul. Športová, Nové Domy, Nad Váhom			
Organizačné opatrenie: 9.1. Rozhodnutie o projekte, Výber dodávateľa ŽoNFP, podanie ŽoNFP			
Aktivita: 9.1.1. Rozhodnutie obecného zastupiteľstva o obstaraní ŽoNFP, ustanovenie výberovej komisie.	04 2016	zastupiteľstvo starosta obce	- 0
Aktivita: 9.1.2. Výber dodávateľa projektovej dokumentácie, obstaranie PD, stavebné povolenie aktualizácia	05 2016	Starosta obce	obecný rozpočet 12
Aktivita: 9.1.3. Vyžiadanie troch ponúk a výber dodávateľa ŽoNFP	06 2016	Starosta obce proj.tím PT/PS	- 0
Aktivita: 9.1.4. Uzatvorenie zmlúv s dodávateľom ŽoNFP	08 2016	Starosta obce	- 0



Aktivita: 9.1.5. Obstaranie a podanie ŽoNFP 13/PRV/2015	06 2016	zastupiteľstvo starosta obce	obecný rozpočet 3
Organizačné opatrenie: 9.2. Rozhodnutie o ŽoNFP /Dotácii, uzatvorenie zmluvy o poskytnutí ŽoNFP /Dotácie			
Aktivita: 9.2.1. Rozhodnutie o schválení NFP zo strany RO - priznanie NFP	09 2016	OP PRV APA	- 0
Aktivita: 9.2.2. Uzatvorenie zmluvy o dotácii s poskytovateľom dotácie	09 2016	Starosta obce	- 0
Organizačné opatrenie: 9.3. Výber dodávateľa a uzatvorenie zmluvy s dodávateľom, realizácia			
Aktivita: 9.3.1. Ustanovenie výberovej komisie /projektového tímu, vyžiadanie troch ponúk a výber dodávateľa	07 2016 09 2016	Starosta obce proj.tím PT/PS	- 0
Aktivita: 9.3.2. Uzatvorenie zmluvy s vybraným dodávateľom	09 2016	Starosta obce	- 0
Aktivita: 9.3.3. Realizácia projektu dodávateľom, prevzatie dodávky	10 2016 12 2018	Starosta obce proj.tím PT/PS	obecný rozpočet 135
Organizačné opatrenie: 9.4. Vyúčtovanie NFP			
Aktivita: 9.4.1. Vyúčtovanie NFP, zúčtovanie vzťahov s poskytovateľom	03 2019	Starosta obce	OP PRV, APA -150
Projekt: 10. Podpora výstavby rodinných domov v novom stavebnom obvode UPN - RZ18/o, výstavba 30 RD, IS, MK a CH			
Opatrenie: 10.1. Priebežný výkon činností územnej správy			
Aktivita: 10.1.1. Priebežná podpora stavebného úradu, stavebné povolenia, ohlásenia a pod.	priebežne -12 2022	starosta obce obecný úrad	sukr zdroje 3000
Projekt: 11. Vybudovanie náučného chodníka (vinárstvo, vinohradníctvo, tradície a remeslá)			
Organizačné opatrenie: 11.1. Presadenie návrhu projektu do ISRU MAS, ako spoločný projekt			
Aktivita: 11.1.1. Návrh na zaradenie projektu do spoločného projektu MAS z PRV. Ak kladné, zaistiť súčinnosť s MAS.	09 2016	Starosta obce	- 0
Aktivita: 11.1.2. Návrh na zaradenie projektu do spoločného projektu dobudovania infraštruktúry komunikácií spájajúcich územie v rámci RIUS, FMÚ z IROP. Ak kladné, zaistiť súčinnosť s TTSK /FMÚ	09 2016	Starosta obce	- 0
Organizačné opatrenie: 11.2. Zapracovanie projektu do ISRU MAS, ako spoločný projekt			
Aktivita: 11.2.1. Spolupráca pri príprave spoločného projektu ISRU MAS/FMÚ	02 2017 04 2017	Starosta obce	35 rozpočet MAS
Organizačné opatrenie: 11.3. Realizácia spoločného projektu			
Aktivita: 11.3.1. Spolupráca pri realizácii spoločného projektu ISRU MAS/FMÚ	05 2017 11 2017	Starosta obce	-35 rozpočet MAS
Projekt: 12. Rekonštrukcia a modernizácia verejných budov - rekonštrukcia budovy obecného úradu			
Organizačné opatrenie: 12.1. Rozhodnutie o projekte, Výber dodávateľa ŽoNFP, podanie ŽoNFP			
Aktivita: 12.1.1. Rozhodnutie obecného zastupiteľstva o obstaraní ŽoNFP, ustanovenie výberovej komisie.	06 2016	zastupiteľstvo starosta obce	- 0
Aktivita: 12.1.2. Výber dodávateľa projektovej dokumentácie, obstaranie PD, stavebné povolenie	10 2016	Starosta obce	obecný rozpočet 3
Aktivita: 12.1.3. Vyžiadanie troch ponúk a výber dodávateľa ŽoNFP,	10 2016	Starosta obce proj.tím	-



uzatvorenie zmluvy		PT/PS	0
Aktivita: 12.1.4. Obstaranie a podanie ŽoNFP	02 2017	zastupiteľstvo starosta obce	obecný rozpočet 2
Organizačné opatrenie: 12.2. Rozhodnutie o ŽoNFP /Dotácii,uzatvorenie zmluvy o poskytnutí ŽoNFP /Dotácie			
Aktivita: 12.2.1. Rozhodnutie o schválení NFP zo strany RO - priznanie NFP	05 2017	OP PRV APA	- 0
Aktivita: 12.2.2. Uzatvorenie zmluvy o dotácii s poskytovateľom dotácie	06 2017	Starosta obce	- 0
Organizačné opatrenie: 12.3. Výber dodávateľa a uzatvorenie zmluvy s dodávateľom, realizácia			
Aktivita: 12.3.1. Ustanovenie výberovej komisie /projektového tímu, vyžiadanie troch ponúk a výber dodávateľa	03 2017 05 2017	Starosta obce proj.tím PT/PS	- 0
Aktivita: 12.3.2. Uzatvorenie zmluvy s vybraným dodávateľom	06 2017	Starosta obce	- 0
Aktivita: 12.3.3. Realizácia projektu dodávateľom, prevzatie dodávky	07 2017 12 2017	Starosta obce proj.tím PT/PS	obecný rozpočet 25
Organizačné opatrenie: 12.4. Vyúčtovanie NFP			
Aktivita: 12.4.1. Vyúčtovanie NFP, zúčtovanie vzťahov s poskytovateľom	03 2019	Starosta obce	OP PRV, APA -30
Projekt: 13. Revitalizácia verejných priestranstiev – výsadba zelene a vybudovanie parkovacích plôch pri cintoríne			
Organizačné opatrenie: 13.1. Rozhodnutie o projekte, Výber dodávateľa ŽoNFP, podanie ŽoNFP			
Aktivita: 13.1.1. Rozhodnutie obecného zastupiteľstva o obstaraní ŽoNFP, ustanovenie výberovej komisie.	09 2016	zastupiteľstvo starosta obce	- 0
Aktivita: 13.1.2. Výber dodávateľa proj. dokumentácie, obstaranie PD, stavebné povolenie, povolenie na výrub stromov, oznámenie (podľa obsahu)	12 2016	Starosta obce	obecný rozpočet 1
Aktivita: 13.1.3. Vyžiadanie troch ponúk a výber dodávateľa ŽoNFP, uzatvorenie zmluvy	12 2016	Starosta obce proj.tím PT/PS	- 0
Aktivita: 13.1.4. Obstaranie a podanie ŽoNFP	02 2017	zastupiteľstvo starosta obce	obecný rozpočet 2
Organizačné opatrenie: 13.2. Rozhodnutie o ŽoNFP /Dotácii,uzatvorenie zmluvy o poskytnutí ŽoNFP /Dotácie			
Aktivita: 13.2.1. Rozhodnutie o schválení NFP zo strany RO - priznanie NFP	06 2017	APA /SIEA	- 0
Aktivita: 13.2.2. Uzatvorenie zmluvy o dotácii s poskytovateľom dotácie	07 2017	Starosta obce	- 0
Organizačné opatrenie: 13.3. Výber dodávateľa a uzatvorenie zmluvy s dodávateľom, realizácia			
Aktivita: 13.3.1. Ustanovenie výberovej komisie /projektového tímu, vyžiadanie troch ponúk a výber dodávateľa	05 2017 06 2017	Starosta obce proj.tím PT/PS	- 0
Aktivita: 13.3.2. Uzatvorenie zmluvy s vybraným dodávateľom	07 2017	Starosta obce	- 0



Aktivita: 13.3.3. Realizácia projektu dodávateľom, prevzatie dodávky	08 2017 06 2018	Starosta obce proj.tím PT/PS	obecný rozpočet 37
Organizačné opatrenie: 13.4. Vyúčtovanie NFP			
Aktivita: 13.4.1. Vyúčtovanie NFP, zúčtovanie vzťahov s poskytovateľom	09 2018	Starosta obce	APA /SIEA -40
Projekt: 14. Rekonštrukcia objektu ZOS (modernizácia energetických zdrojov a vykurovania vrátane využitia OZE, vnútorné vybavenie)			
Organizačné opatrenie: 14.1. Rozhodnutie o projekte, Výber dodávateľa ŽoNFP, podanie ŽoNFP			
Aktivita: 14.1.1. Rozhodnutie obecného zastupiteľstva o obstaraní ŽoNFP, ustanovenie výberovej komisie.	06 2016	zastupiteľstvo starosta obce	- 0
Aktivita: 14.1.2. Výber dodávateľa projektovej dokumentácie, obstaranie PD, stavebné povolenie	10 2016	Starosta obce	obecný rozpočet 10
Aktivita: 14.1.3. Vyžiadanie troch ponúk a výber dodávateľa ŽoNFP, uzatvorenie zmluvy	10 2016	Starosta obce proj.tím PT/PS	- 0
Aktivita: 14.1.4. Obstaranie a podanie ŽoNFP	02 2017	zastupiteľstvo starosta obce	obecný rozpočet 3
Organizačné opatrenie: 14.2. Rozhodnutie o ŽoNFP /Dotácii,uzatvorenie zmluvy o poskytnutí ŽoNFP /Dotácie			
Aktivita: 14.2.1. Rozhodnutie o schválení NFP zo strany RO - priznanie NFP	05 2017	APA /SIEA	- 0
Aktivita: 14.2.2. Uzatvorenie zmluvy o dotácii s poskytovateľom dotácie	06 2017	Starosta obce	- 0
Organizačné opatrenie: 14.3. Výber dodávateľa a uzatvorenie zmluvy s dodávateľom, realizácia			
Aktivita: 14.3.1. Ustanovenie výberovej komisie /projektového tímu, vyžiadanie troch ponúk a výber dodávateľa	03 2017 05 2017	Starosta obce proj.tím PT/PS	- 0
Aktivita: 14.3.2. Uzatvorenie zmluvy s vybraným dodávateľom	06 2017	Starosta obce	- 0
Aktivita: 14.3.3. Realizácia projektu dodávateľom, prevzatie dodávky	08 2017 07 2018	Starosta obce proj.tím PT/PS	obecný rozpočet 72
Organizačné opatrenie: 14.4. Vyúčtovanie NFP			
Aktivita: 14.4.1. Vyúčtovanie NFP, zúčtovanie vzťahov s poskytovateľom	09 2018	Starosta obce	APA / SIEA -85
Projekt: 15. Diverzifikácia poľnohospodárskej výroby a posilnenie spracovania agroproduktov, stabilizácia miestnej zamestnanosti.			
Organizačné opatrenie: 15.1. Prerokovanie PHSR a UPN s agropodnikateľmi, spresnenie zámeru			
Aktivita: 15.1.1. Prerokovanie PHSR a UPN s agropodnikateľmi, návrh spoločného postupu rozvoja územia, využitia lokality.	04 2016	zastupiteľstvo starosta obce	- 0
Aktivita: 15.1.2. Spresnenie zámeru diverzifikácie poľnohospodárstva a rozvoja lokality	05 2016	Šintavan s.r.o., starosta obce	- 0
Organizačné opatrenie: 15.2. Harmonogram prípravy rozvojového projektu v agrosektore, spresnenie Akčného plánu PHSR na rok 2016			
Aktivita: 15.2.1. Prerokovanie návrhu agrosektora na doplnenie Akčného plánu PHSR na rok 2016, prípadne aktualizácie PHSR, resp. UPN.	05 2016	Šintavan s.r.o., starosta obce	- 0
Projekt: 16. Označenie cyklotrás a ich zapojenie do regionálnej siete			
Organizačné opatrenie: 16.1. Presadenie návrhu projektu do ISRU MAS, ako spoločný projekt			




Aktivita: 16.1.1. Návrh na zaradenie projektu do spoločného projektu MAS z PRV. Ak kladné, zaistiť súčinnosť s MAS.	09 2016	Starosta obce	-
			0
Aktivita: 16.1.2. Návrh na zaradenie projektu do spoločného projektu dobudovania infraštruktúry komunikácií spájajúcich územie v rámci RIUS, FMÚ z IROP. Ak kladné, zaistiť súčinnosť s TTSK /FMÚ	09 2016	Starosta obce	-
			0
Organizačné opatrenie: 16.2. Zapracovanie projektu do ISRU MAS, ako spoločný projekt			
Aktivita: 16.2.1. Spolupráca pri príprave spoločného projektu ISRU MAS/FMÚ	02 2017 04 2017	Starosta obce	30
			rozpočet MAS
Organizačné opatrenie: 16.3. Realizácia spoločného projektu			
Aktivita: 16.3.1. Spolupráca pri realizácii spoločného projektu ISRU MAS/FMÚ	08 2017 03 2018	Starosta obce	-30
			rozpočet MAS
Projekt: 17. Rozšírenie kapacít zberného dvora odpadov, posilnenie zhodnocovania bioodpadov a druhotných surovín			
Organizačné opatrenie: 17.1. Rozhodnutie o projekte, Výber dodávateľa ŽoNFP, podanie ŽoNFP resp. ŽoD, organizačné a zmluvné zabezpečenie			
Aktivita: 17.1.1. Rozhodnutie obecného zastupiteľstva o obstaraní ŽoNFP a spracovaní PD na stavebné povolenie, ustanovenie výberovej komisie na dodávateľa PD a obstaranie ŽoNFP	09 2016	zastupiteľstvo starosta obce	-
			5
Aktivita: 17.1.2. Návrh zahustenia kontajnerov a zberných miest vo vlastnej réžii resp. ŽoD na Envirofond (v prípade ak nebude aktivita 8.1.1.)	09 2016	zastupiteľstvo starosta obce	0
Aktivita: 17.1.3. Obstaranie a podanie ŽoNFP/Dotáciu na MPAV /MŽP podľa aktuálnej výzvy	04 2017	zastupiteľstvo starosta obce	obecný rozpočet
			3
Organizačné opatrenie: 17.2. Rozhodnutie o ŽoNFP /Dotácii,uzatvorenie zmluvy o poskytnutí ŽoNFP /Dotácie			
Aktivita: 17.2.1. Rozhodnutie o schválení NFP / dotácie zo strany RO - priznanie NFP/dotácie	06 2017	zastupiteľstvo starosta obce	-
			0
Aktivita: 17.2.2. Uzatvorenie zmluvy o dotácii s poskytovateľom dotácie	07 2017	Starosta obce	-
			0
Organizačné opatrenie: 17.3. Výber dodávateľa a uzatvorenie zmluvy s dodávateľom,realizácia			
Aktivita: 17.3.1. Ustanovenie výberovej komisie /projektového tímu, vyžiadanie troch ponúk a výber dodávateľa	06 2017	Starosta obce proj.tím PT/PS	-
			0
Aktivita: 17.3.2. Uzatvorenie zmluvy s vybraným dodávateľom vrátane dodávky projektovej dokumentácie skutočného vyhotovenia	07 2017	Starosta obce	-
			0
Aktivita: 17.3.3. Realizácia projektu dodávateľom, prevzatie dodávky	08 2017 12 2018	Starosta obce proj.tím PT/PS	obecný rozpočet
			72
Organizačné opatrenie: 17.4. Vyúčtovanie dotácie			
Aktivita: 17.4.1. Vyúčtovanie dotácie, zúčtovanie vzťahov s poskytovateľom	03 2019	Starosta obce	NFP OP KaHR
			-80
Projekt: 18. Rekonštrukcia obecných budov - tribúny areálu TJ			
Organizačné opatrenie: 18.1. Rozhodnutie o projekte, Výber dodávateľa ŽoNFP, podanie ŽoNFP			
Aktivita: 18.1.1. Rozhodnutie obecného zastupiteľstva o obstaraní	09 2016	zastupiteľstvo starosta	-



ŽoNFP, ustanovenie výberovej komisie.		obce	0
Aktivita: 18.1.2. Výber dodávateľa projektovej dokumentácie, obstaranie PD, stavebné povolenie	11 2016	Starosta obce	obecný rozpočet
			5
Aktivita: 18.1.3. Vyžiadanie troch ponúk a výber dodávateľa ŽoNFP, uzatvorenie zmluvy	12 2016	Starosta obce proj.tím PT/PS	-
			0
Aktivita: 18.1.4. Obstaranie a podanie ŽoNFP	02 2017	zastupiteľstvo starosta obce	obecný rozpočet
			2
Organizačné opatrenie: 18.2. Rozhodnutie o ŽoNFP /Dotácii,uzatvorenie zmluvy o poskytnutí ŽoNFP /Dotácie			
Aktivita: 18.2.1. Rozhodnutie o schválení NFP zo strany RO - priznanie NFP	04 2017	APA /SIEA	-
			0
Aktivita: 18.2.2. Uzatvorenie zmluvy o dotácii s poskytovateľom dotácie	05 2017	Starosta obce	-
			0
Organizačné opatrenie: 18.3. Výber dodávateľa a uzatvorenie zmluvy s dodávateľom, realizácia			
Aktivita: 18.3.1. Ustanovenie výberovej komisie /projektového tímu, vyžiadanie troch ponúk a výber dodávateľa	03 2017 05 2017	Starosta obce proj.tím PT/PS	-
			0
Aktivita: 18.3.2. Uzatvorenie zmluvy s vybraným dodávateľom	05 2017	Starosta obce	-
			0
Aktivita: 18.3.3. Realizácia projektu dodávateľom, prevzatie dodávky	06 2017 06 2018	Starosta obce proj.tím PT/PS	obecný rozpočet
			58
Organizačné opatrenie: 18.4. Vyúčtovanie NFP			
Aktivita: 18.4.1. Vyúčtovanie NFP, zúčtovanie vzťahov s poskytovateľom	09 2018	Starosta obce	APA / SIEA
			-65
Projekt: 19. Revitalizácia verejných priestranstiev – výsadba zelene pri ihrisku			
Organizačné opatrenie: 24.1. Rozhodnutie o podaní ŽoNFP, organizačné a zmluvné zabezpečenie			
Aktivita: 19.1.1. Obstaranie a podanie ŽoD Dotáciu na UV SR	03 2017	zastupiteľstvo starosta obce	obecný rozpočet
			0
Aktivita: 19.1.2. Rozhodnutie o schválení dotácie zo strany UV SR - priznanie dotácie	06 2017	zastupiteľstvo starosta obce	UV SR
			-6
Aktivita: 19.1.3. Spresnenie akčného plánu podľa výsledkov posúdenia ŽoD (ak dotácia nebude priznaná), rozhodnutie o spracovaní ŽoNFP.	06 2017	Starosta obce	-
			0
Organizačné opatrenie: 19.2. Výber dodávateľa a uzatvorenie zmluvy s dodávateľom, realizácia			
Aktivita: 19.2.1. Ustanovenie výberovej komisie /projektového tímu, vyžiadanie troch ponúk a výber dodávateľa	06 2017	Starosta obce proj.tím PT/PS	-
			0
Aktivita: 19.2.2. Uzatvorenie zmluvy s vybraným dodávateľom vrátane dodávky projektovej dokumentácie skutočného vyhotovenia	07 2017	Starosta obce	-
			0
Aktivita: 19.2.3. Realizácia projektu dodávateľom, prevzatie dodávky	08 2017 10 2017	Starosta obce, riaditeľka ZŠ	obecný rozpočet
			6
Organizačné opatrenie: 19.3. Vyúčtovanie dotácie			
Aktivita: 19.3.1. Vyúčtovanie dotácie, zúčtovanie vzťahov s poskytovateľom	03 2018	Starosta obce	NFP OP KaHR
			0



•
Príloha č. 5.
Elektronická verzia PHSRO na CD so strategickými materiálmi





Príloha č. 6.

Certifikát - osvedčenie spracovateľa PHSR

AGENTÚRA PRE ROZVOJ VIDIEKA
Akademická 4, 949 01 Nitra

Číslo potvrdenia o akreditácii: 1341/8396/2006/86/3 Číslo protokolu: 10/2007

OSVEDČENIE

o získanom vzdelaní s celoštátnou platnosťou

Meno a priezvisko:	Ing. Michal Pikus		
Deň, mesiac a rok narodenia:	23.9.1953		
Úspešne absolvoval/a/ akreditovaný tréning:	Príprava programov hospodárskeho a sociálneho rozvoja - PHSR		
v čase:	19. - 22.3.2007		
v rozsahu:	35 hodín		
s odborným rozsahom v predmetovej skladbe:	Základy rozvoja vidieka	2 hod.	
	Zostavenie Programu hospodársko - sociálneho rozvoja	22 hod.	
	Akčné plánovanie	6 hod.	
	Prezentácia PHSR	5 hod.	

Osvedčenie o získanom vzdelaní s celoštátnou platnosťou je vydané podľa
§ 8, ods. 1 zákona č. 386/1997 Z. z. o ďalšom vzdelávaní a o zmene zákona
NR SR č. 387/1996 Z. z. o zamestnanosti v znení zákona č. 70/1997 Z. z.
v znení zákona č. 567/2001 Z. z.

V Nitre dňa 28. mája 2007


Ing. Branislav Gerhát
predseda skúšobnej komisie



Ing. Viera Paučírová
riaditeľka Agentúry pre rozvoj vidieka