



PROGRAM ROZVOJA OBCE

Ľubá

2016 - 2022



Obsah

1. ÚVOD.....	6
2. ANALYTICKÁ ČASŤ.....	10
Charakteristika a vymedzenie územia.....	10
História	10
Inštitucionálne a procesné parametre participácie stakeholderov na tvorbe programu	11
Poslanie PRO.....	12
2.1 Socioekonomická analýza.....	13
Rozvojový potenciál.....	13
Ľudské zdroje.....	13
Ekonomika	19
Hospodárstvo	20
Zoznam podnikateľských subjektov	20
Rozpočet obce	21
Finančné zdravie.....	21
Občianska vybavenosť.....	22
Bývanie	22
Školstvo	23
Zdravotníctvo a zdravotná starostlivosť.....	23
Sociálne služby.....	23
Spoločenský život a kultúra	23
Turistický ruch, šport a rekreácia	24
Medzinárodný kontext a partnerstvá.....	24
Zhrnutie socioeconomickej analýzy	24
2.2 Územno-technická analýza.....	25
Rozvojové osi.....	25
Dopravná infraštruktúra	25
Technická infraštruktúra	28
Limity využitia územia	30
Zhrnutie územno-technickej analýzy.....	30
2.3 Prírodno-environmentálna analýza.....	31
Ovzdušie	31
Vodné toky a plochy	31
Pôda.....	32

PROGRAM ROZVOJA OBCE LUBÁ 2016 - 2022

Hluk.....	32
Žiarenie.....	32
Odpadové hospodárstvo	33
Zeľeň	34
Reliéf.....	34
Geomorfologické členenie	35
Horniny	36
Klimatické podmienky	36
Rastlinstvo	37
Živočíšstvo	37
Životné prostredie	37
Ochrana prírody a krajiny.....	38
Ekosystémové služby.....	38
Adaptabilita územia na klimatické zmeny.....	40
Limity využitia územia a potenciálne rozvojové plochy	41
Zhrnutie prírodno-environmentálnej analýzy	41
2.4 Analýza zrealizovaných projektov	41
2.5 SWOT analýza	43
Matica vzájomných väzieb SWOT analýzy.....	46
2.6 Strom problémov.....	49
3. STRATEGICKÁ ČASŤ	51
Opis rozvojovej stratégie.....	51
Vízia	51
Hierarchické usporiadanie jednotlivých cieľov, priorít, opatrení a aktivít	52
4. PROGRAMOVÁ ČASŤ	55
5. REALIZAČNÁ ČASŤ.....	75
6. FINANČNÁ ČASŤ.....	77
7. ZÁVER	92
Zoznam užitočných termínov:	95

PROGRAM ROZVOJA OBCE ĽUBÁ 2016 - 2022

Základné identifikačné údaje	
Názov obce	Ľubá
Kraj	Nitriansky
Okres	Nové Zámky
Rozloha katastrálneho územia	998 ha
Starosta obce	Silvia Esztergályosová
Kontaktné informácie	
Tel. č.	036 / 758 62 11, 752 06 60,61
E-mail	obecluba@mail.t-com.sk
Webová stránka obce	www.luba.ou.sk

Územný plán obce/VÚC schválený:	Áno / Áno
Dátum schválenia PRO:	
Dátum platnosti:	2016 - 2022
Verzia:	1.1 (aktualizácia platného dokumentu)
Publikovaný verejne:	

Zámer spracovania PRO	
Názov dokumentu	Program rozvoja obce Ľubá 2016 - 2022
Forma spracovania	➤ externými spracovateľmi „na kľúč“
Riadenie procesu spracovania	➤ starosta obce ➤ obecné zastupiteľstvo ➤ externí spracovatelia
Obdobie spracovania	➤ 01.03. 2016 – 31.03. 2016
Financovanie spracovania	➤ financovanie z rozpočtu obce (finálna cena 300 eur s DPH)

Harmonogram spracovania PRO (4 týždne)				
Termín (týždne)	I.	II.	III.	IV.
1. Úvod				
2. Analytická časť				
3. Strategická časť				
4. Programová časť				
5. Realizačná časť				
6. Finančná časť				
7. Záver				

PROGRAM ROZVOJA OBCE ĽUBÁ 2016 - 2022

Zoznam analyzovaných koncepčných dokumentov				
Názov dokumentu	Platnosť dokumentu	Úroveň dokumentu	Oblasť dát / téma	Webová stránka
Národná stratégia regionálneho rozvoja SR (NSRR)	2020 - 2030	národná	regionálny rozvoj	http://www.mpsr.sk/mvrrfiles/003994a.pdf
Koncepcia územného rozvoja Slovenska (KURS 2011)	-	národná	priestorové a funkčné využívanie územia SR, usporiadanie a hierarchizácia štruktúr osídlenia, rozvojové osi a pod.	http://www.telecom.gov.sk/index/index.php?ids=124582
Národný rozvojový plán (NDP) SR	2004 - 2006	národná	regionálny rozvoj	www.nsrr.sk
Územný plán Nitrianskeho kraja	2007 (Zmeny a doplnky č. 2)	regionálna	priestorové a funkčné využívanie územia VÚC	http://www.uzemneplany.sk/upn/vuc-nitriansky-kraj
Program rozvoja Nitrianskeho kraja	2012 - 2018	regionálna	strategický rozvoj územia VÚC	http://web.unsk.sk:8080/showdoc.do?docid=176
Program hospodárskeho a sociálneho rozvoja obce Ľubá	2016 - 2022	lokálna	strategický rozvoj územia obce	-

1. ÚVOD

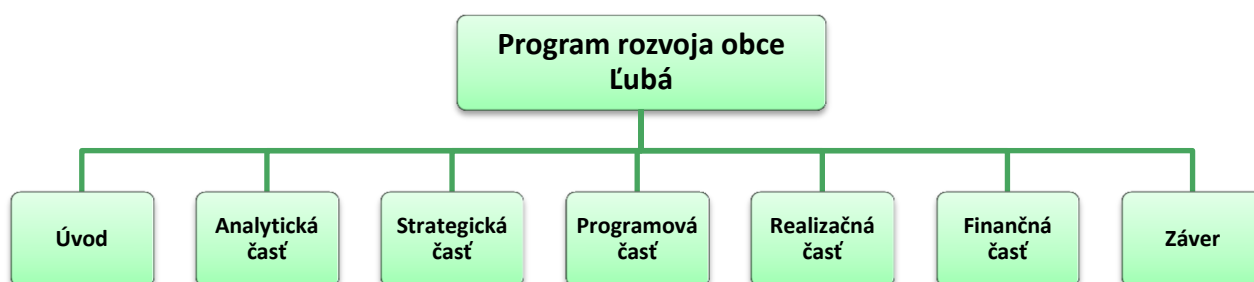
Program rozvoja obce (PRO) je základný strednodobý programový dokument podpory regionálneho rozvoja pre jednotlivé obce. Je vypracovaný na základe zákona **NR SR č. 539/2008 Z. z. o podpore regionálneho rozvoja** v platnom znení. Zákonom **NR SR č. 309/2014 Z. z.** sa mení a dopĺňa tento zákon. Dokument je vypracovaný podľa najnovšej platnej metodiky (verzia k 31. júlu 2014), ktorá bola schválená vládou Slovenskej republiky 18. júna 2014 a ktorej úloha je usmerňovať proces tvorby spracovania tohto programového dokumentu.

Vypracovanie programu rozvoja obce je dôležité pre dosiahnutie využitia strategického plánovania na území obce, lepšiu implementáciu rozvojových aktivít a pre zvyšovanie konkurencieschopnosti a efektivity pri čerpaní z fondov Európskej únie v rámci aktuálnych operačných programov. V prípade tvorby PRO je dôležitá participácia verejnosti v procese tvorby dokumentu, čím sa zabezpečí spätná väzba a dosiahne sa konsenzus. Participovaním obyvateľov a záujmových skupín sa dosiahne vhodná implementácia rozvojových stratégií, ktoré podporia všeobecnú atraktivitu územia obce. Pri stanovovaní cieľov a rozvojových aktivít je nutné prihliadať na ciele a priority dokumentu Národná stratégia regionálneho rozvoja Slovenskej republiky.

Základné princípy tvorby programu rozvoja obce:

- Založenie na kvalitných a overených dátach
- Komplexná analýza v troch kľúčových oblastiach (socioekonomická, územno-technická a prírodno-environmentálna)
- Participovanie verejnosti v procese tvorby PRO
- Vytvorenie partnerstva hlavných aktérov územia
- Vyjadrenie vízie a cieľov v konkrétnych stratégiách a rozvojových projektoch obce

Program rozvoja obce sa podľa metodiky na vypracovanie PRO skladá z nasledujúcich kapitol



PROGRAM ROZVOJA OBCE ĽUBÁ 2016 - 2022

Podľa zákona NR SR č. 539 / 2008 je program rozvoja obce (PRO) definovaný ako:

(1) Strednodobý rozvojový dokument, ktorý je vypracovaný v súlade s cieľmi a prioritami ustanovenými v Národnej stratégii regionálneho rozvoja a zohľadňuje ciele a priority ustanovené v programe rozvoja vyššieho územného celku, na území ktorého sa obec nachádza, a je vypracovaný podľa záväznej časti územnoplánovacej dokumentácie obce.

(2) Vypracovanie programu rozvoja obce zabezpečuje obec pri uplatnení partnerstva.

(3) Program rozvoja obce, vytvorený v rámci partnerstva, pozostáva z:

a) analytickej časti, ktorá obsahuje komplexné hodnotenie a analýzu východiskovej situácie obce, odhad jej budúceho vývoja, možné riziká a ohrozenia vo väzbe na existujúce stratégie a koncepcie a využívanie vnútorného potenciálu územia, jeho limitov a rozvoja, definovanie podmienok udržateľného rozvoja obce,

b) strategickkej časti, ktorá obsahuje stratégiu rozvoja obce pri zohľadnení jej vnútorných špecifík, určuje hlavné smery, priority a ciele rozvoja obce rešpektovaním princípov regionálnej politiky, s cieľom dosiahnutia vyváženého udržateľného rozvoja územia,

c) programovej časti, ktorá obsahuje najmä zoznam opatrení a aktivít na zabezpečenie realizácie programu rozvoja obce,

d) realizačnej časti, ktorá je zameraná na popis postupov inštitucionálneho zabezpečenia formou partnerstva a organizačné zabezpečenie realizácie programu rozvoja obce, systém monitorovania a hodnotenia plnenia programu rozvoja obce s ustanovením merateľných ukazovateľov, vecný a časový harmonogram realizácie programu rozvoja obce formou akčných plánov,

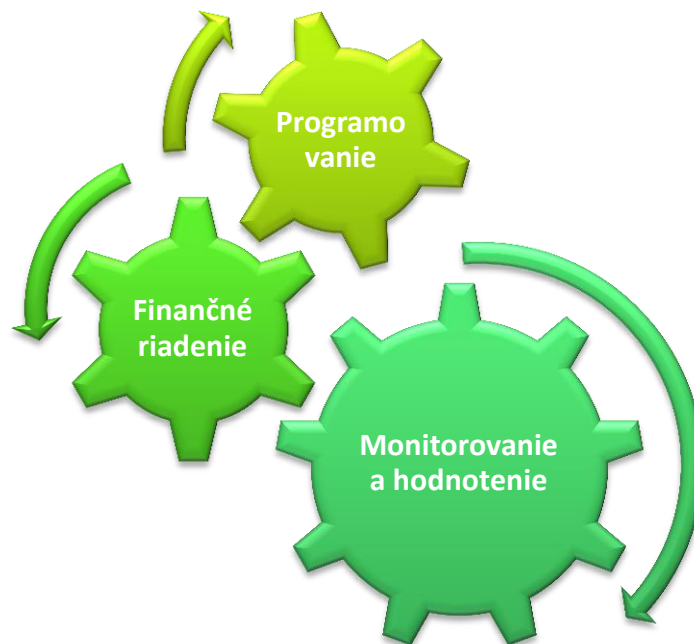
e) finančnej časti, ktorá obsahuje finančné zabezpečenie jednotlivých opatrení a aktivít, inštitucionálnej a organizačnej stránky realizácie programu rozvoja obce.

(4) Aktualizácia programu rozvoja obce sa vypracúva podľa potreby.

(5) Program rozvoja obce a jeho aktualizáciu schvaľuje obecné zastupiteľstvo.

(6) Schválenie programu rozvoja obce a príslušnej územnoplánovacej dokumentácie, ak jej spracovanie vyžaduje osobitný predpis, je podmienkou na predloženie žiadosti obce o poskytnutie dotácie zo štátneho rozpočtu a z doplnkových zdrojov podľa § 4, ods. 2.

3 základné fázy tvorby a riadenia PRO



Presný rozsah a obsah dokumentu je definovaný platnou metodikou, ktorá je nástrojom na exaktné vypracovanie programového dokumentu na úrovni obce. Metodika definuje popis tvorby dokumentu, ako aj časový harmonogram jeho prípravy. Popis tvorby programu rozvoja obce a chronológia jeho prípravy:

1. Vedenie samosprávy iniciuje vypracovanie PRO a zostavenie riadiaceho tímu.
2. Riadiaci tím spracuje zámer spracovania PRO.
3. Po prerokovaní s orgánmi samosprávy zastupiteľstvo schváli zámer spracovania PRO.
4. V prípade potreby je nutné, aby samospráva uskutočnila verejnú súťaž na výber spracovateľa SPRO.
5. Samospráva musí informovať verejnosť o začatí procesu spracovania programového dokumentu podľa najefektívnejšieho spôsobu participácie zainteresovanej verejnosti (úradná tabuľa v obci, webová stránka, miestne médiá, obecný rozhlas a iné). Počas celej doby spracovania má byť PRO dostupný pre verejnosť na webovej stránke samosprávy.
6. Samospráva iniciuje zostavenie pracovných skupín, ktorých členmi budú miestni aktéri (odborníci) v daných oblastiach.
7. Samospráva získa partnerstvo (forma spolupráce medzi sociálno-ekonomickými partnermi) subjektov na spracovanie SPRO.
8. Samospráva pripraví podklady k činnosti a zabezpečí spracovanie ex-post hodnotenia.

Pri vypracovávaní programu rozvoja obcí je nutné vychádzať z relevantných zdrojov. Pre obec Ľubá sú to zdroje na národnej, regionálnej a lokálnej úrovni. Aktuálne východiská z týchto programových dokumentov sú dôležitou súčasťou vypracovania analytickej časti. Dokumenty týkajúce sa riešeného územia sú usporiadané hierarchicky:

1. • **Národná stratégia regionálneho rozvoja SR**
2. • **Koncepcia územného rozvoja Slovenska (KURS 2011)**
3. • **Národný rozvojový plán SR**
4. • **Územný plán Nitrianskeho samosprávneho kraja**
5. • **Program rozvoja Nitrianskeho samosprávneho kraja**
6. • **Program hospodárskeho a sociálneho rozvoja obce Ľubá**

2. ANALYTICKÁ ČASŤ

Charakteristika a vymedzenie územia

Obec Ľubá sa nachádza v Nitrianskom kraji, v južnej časti od okresného mesta Nové Zámky. Od mesta Nové Zámky je vzdialená cca 40 km. Susedí s obcami Belá na severe a Kamenný most na juhu. Od mesta Štúrovo, ktoré je v regióne centrom turistického ruchu, je vzdialená cca 13 km. Patrí medzi malé obce s obytno-obslužnou funkciou.

Poloha obce v rámci Nitrianskeho kraja a okresu Nové Zámky



História

Ľubá bola osídlená v období neolitu. Na území obce je archeologicky doložené slovanské sídlisko z doby veľkomoravskej. Obec je písomne doložená od roku 1247 ako Leuka, neskôr Libad (1294). Koncom 13. storočia niesla názvy Lobad, Libád (1773), Ľubá (1948) a maďarsky Libád. V 14. storočí patrila obec tunajším zemanom Libádyovcom, od roku 1532 Nyáryovcom a od roku 1549 ostrihomskej kapitule. Z tohto obdobia až do konca 17. storočia sú správy o obci veľmi strohé. Isté je, že podľa údajov bola obec v tomto období takmer vyľudnená. Podľa súpisu z roku 1696 mala obec iba 3 usadlosti. V 18. storočí ju dosídlili, z tohto obdobia sa zachoval aj neskorobarokový kostol sv. Jána Krstiteľa, ktorý bol postavený v druhej polovici 18. storočia. V roku 1715 mala 14 domácností a 221 obyvateľov. Obyvatelia sa zaoberali poľnohospodárstvom a vinohradníctvom.

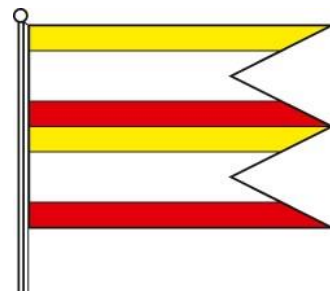
Erb

Súčasná erbová pečiatka vznikla na začiatku 20. storočia v dielni budapeštianskeho kovorytca Ignáca Felsenfelda. V červenom štíte nad strieborným položeným a prevráteným lemešom sa nachádza strieborné obrátené čerieslo, sprevádzané vpravo zlatým klasom na listnatom stebľe a vľavo strieborným viničom s dvoma zlatými strapcami hrozna.



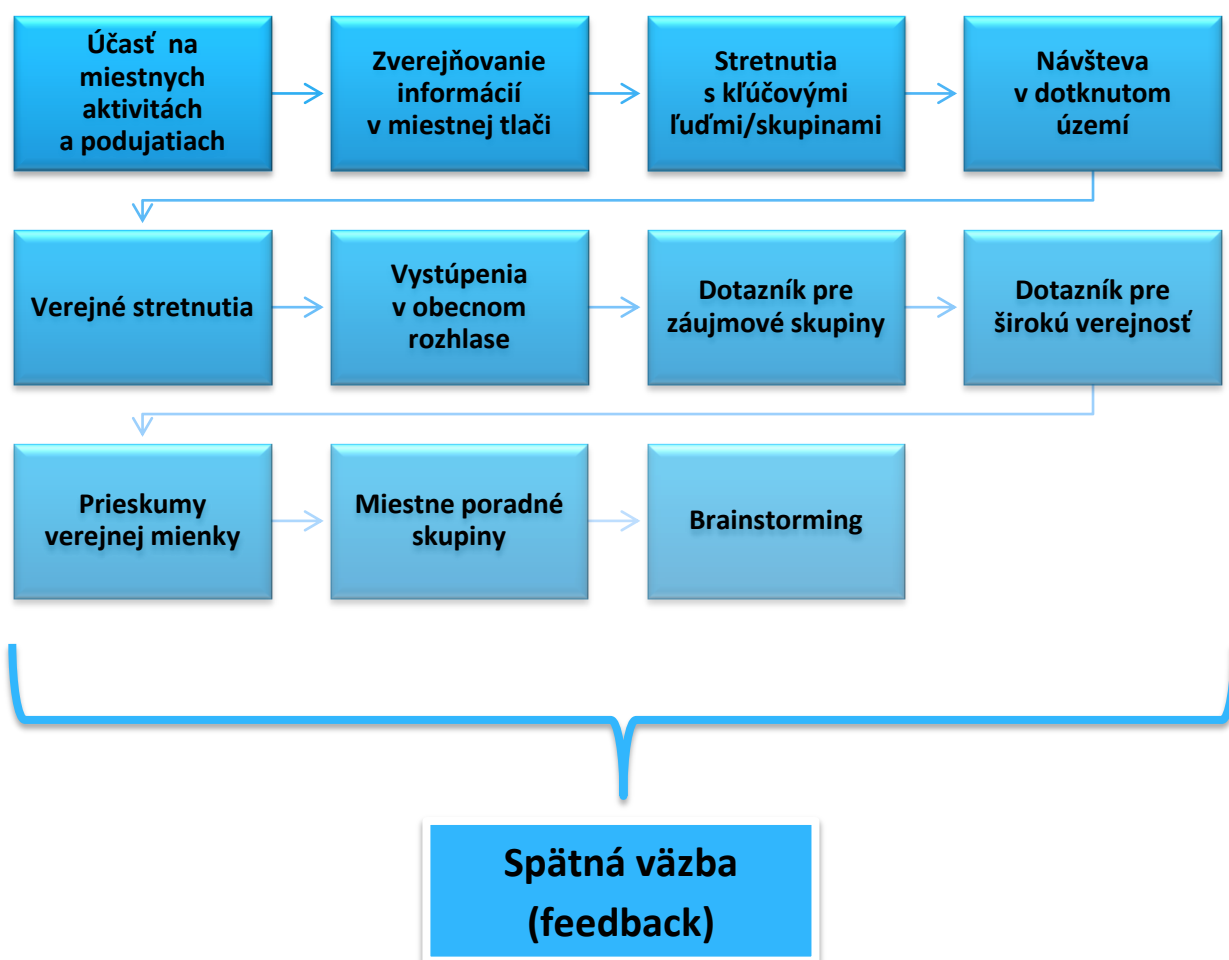
Vlajka obce

Vlajka obce Ľubá pozostáva zo šiestich pozdĺžnych pruhov vo farbách žltej (1/8), bielej (2/8), červenej (1/8), žltej (1/8), bielej (2/8) a červenej (1/8). Vlajka má pomer strán 2:3 a ukončená je tromi cípmi, t.j. dvomi zástrihmi, siahajúcimi do tretiny jej listu.



Inštitucionálne a procesné parametre participácie stakeholderov na tvorbe programu

Participatívne metódy v procese tvorby PRO sú dôležitou súčasťou tvorby tohto programového dokumentu. Ich dôležitosť spočíva najmä v získaní spätnej väzby od obyvateľov a všetkých zainteresovaných subjektov, ktorí budú, alebo môžu byť programom rozvoja obce dotknutí. Nižšie uvedená schéma udáva obvyklé spôsoby participácie (zapojenia) verejnosti do prípravného procesu PRO. Výber konkrétnych metód, ktoré odporúčajú spracovatelia dokumentu, podlieha rozhodnutiu starostu (príp. obecného zastupiteľstva).



Pre lepšie stanovenie kľúčových problémov, ktoré obec Ľubá má, bol realizovaný prieskum verejnej mienky formou diskusie, v rámci ktorého obyvatelia sami identifikovali problémy obce a prezentovali svoju predstavu o budúcom rozvoji. Vďaka ich názorom, výsledkov z analýzy zdrojov a zo stretnutí s obyvateľmi a zástupcami obce bolo možné zostaviť rozvojovú stratégiu.

Poslanie PRO

Poslaním dokumentu Program rozvoja obce Ľubá je zadefinovanie tých rozvojových zámerov, ktoré prispievajú predovšetkým k vytvoreniu kvalitnejších životných podmienok pre obyvateľov obce.

2.1 Socioekonomická analýza

Rozvojový potenciál

Obec Ľubá sa nachádza vo východnej časti Podunajskej nížiny, cca 14 km od mesta Štúrovo. Rozvojový potenciál sa v tejto oblasti spája najmä s poľnohospodárstvom, ktorého rozvoj tu predurčujú kvalitné klimatické podmienky a poľnohospodárske pôdy. Výhodou obce je dostatok voľnej a lacnej pracovnej sily, ktorá je dôležitým aspektom pre získanie veľkého investora.

Ľudské zdroje

Kapitola zahŕňa rôzne demografické ukazovatele a štatistiky, ktoré poukazujú na vývoj počtu obyvateľov, jeho rozdelenie, štruktúru a pod.. Pre lepšiu prehľadnosť sú údaje doplnené grafickými výstupmi

Vývoj počtu obyvateľov

Vývoj počtu obyvateľov bol sledovaný v rokoch 2004 – 2014. Za sledované obdobie dosiahla obec demografické maximum v rokoch 2009 a 2010, kedy tu žilo, resp. malo prihlásený trvalý pobyt, 463 obyvateľov. Odvtedy ich počet klesal až k hodnote 435, ktorá bola zaznamenaná v poslednom sčítaní za rok 2014. Od roku 2010 ide o negatívne trend v oblasti demografického vývoja.

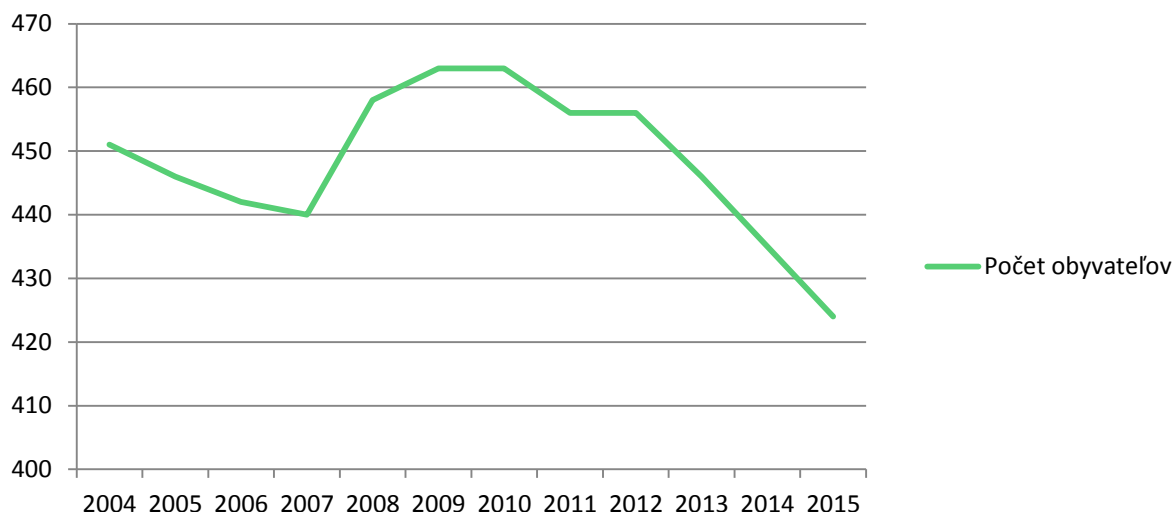
Tabuľka č. 1: Vývoj počtu obyvateľov v rokoch 2004 - 2014:

Rok	2004	2005	2006	2007	2008	2009
Počet obyvateľov	451	446	442	440	458	463
Rok	2010	2011	2012	2013	2014	2015
Počet obyvateľov	463	456	456	446	435	424

Zdroj: (Štatistický úrad, 2015)

Graf č. 1: Vývoj počtu obyvateľov v rokoch 2004 – 2015

PROGRAM ROZVOJA OBCE ĽUBÁ 2016 - 2022



Rozdelenie obyvateľov podľa pohlavia

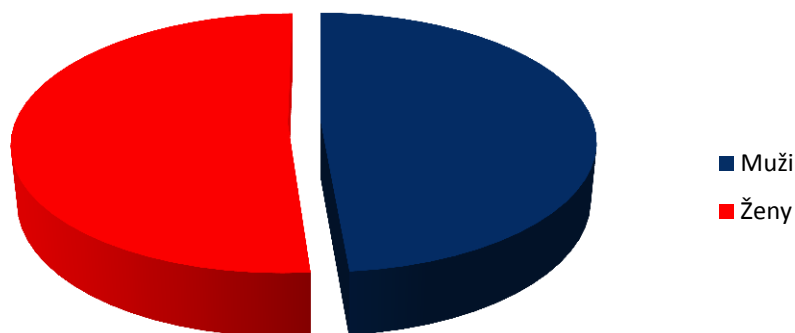
Podľa najnovších dostupných údajov malo veľmi miernu prevahu obyvateľstvo ženskej populácie. Išlo o 50,1 % ku 49,9 %.

Tabuľka č. 2: Počet obyvateľov podľa pohlavia k 31.12. 2015:

Pohlavie	Muži	Ženy	Spolu
Počet obyvateľov	206	218	435

Zdroj: (Štatistický úrad, 2015)

Graf č. 2: Rozdelenie obyvateľov podľa pohlavia



Prírastok/úbytok obyvateľov

Prírastok/úbytok obyvateľstva sa zisťuje ako súčet 2 druhov prírastku/úbytku. Prvým je prirodzený prírastok/úbytok, ktorý predstavuje rozdiel medzi počtom živonarodených a zomrelých osôb za príslušný rok. Druhým typom je prírastok/úbytok sťahovaním, nazývaný aj migračné saldo. Je to rozdiel medzi počtom prisťahovaných a vystahovaných osôb za príslušný rok. Celkový prírastok je súčet hodnôt prirodzeného prírastku/úbytku a migračného salda.

PROGRAM ROZVOJA OBCE LUBÁ 2016 - 2022

Tabuľka č. 3: Prírodný prírastok/úbytok obyvateľstva v rokoch 2008 - 2014:

Rok	2008	2009	2010	2011	2012	2013	2014
Počet obyvateľov	-4	-2	-3	-8	0	-7	-5

Zdroj: (Štatistický úrad, 2015)

Tabuľka č. 4: Prírastok/úbytok obyvateľstva sťahovaním v rokoch 2008 - 2014:

Rok	2008	2009	2010	2011	2012	2013	2014
Počet obyvateľov	22	7	3	9	0	-3	-6

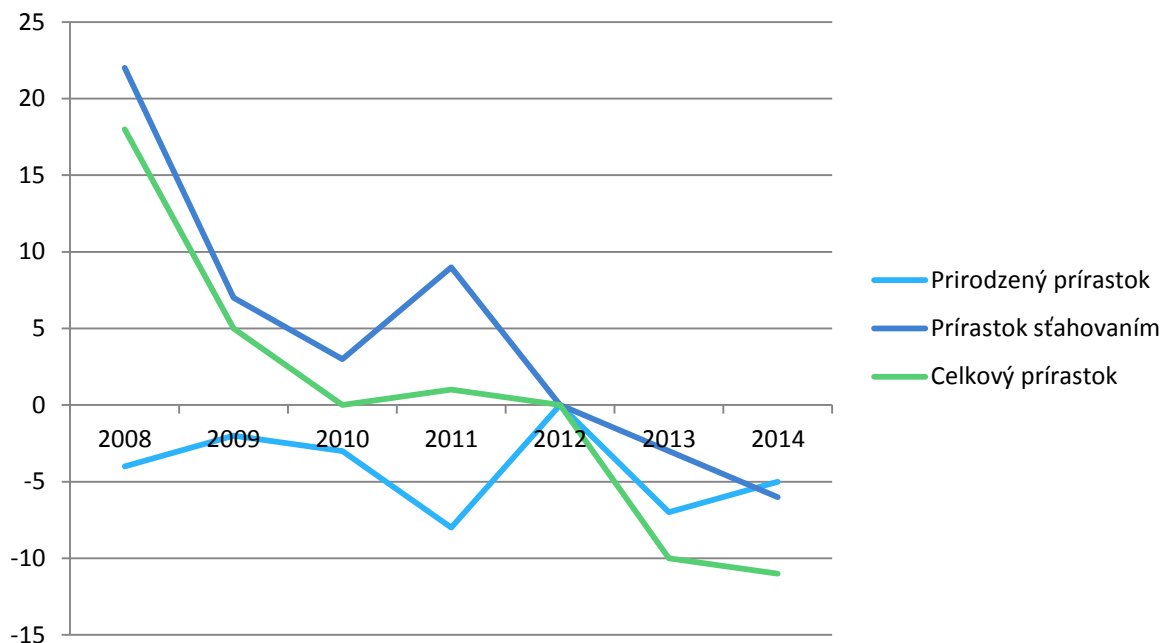
Zdroj: (Štatistický úrad, 2015)

Tabuľka č. 5: Celkový prírastok/úbytok obyvateľstva v rokoch 2008 - 2014:

Rok	2008	2009	2010	2011	2012	2013	2014
Počet obyvateľov	18	5	0	1	0	-10	-11

Zdroj: (Štatistický úrad, 2015)

Graf č. 3: Jednotlivé prírastky/úbytky obyvateľstva v rokoch 2008 - 2014



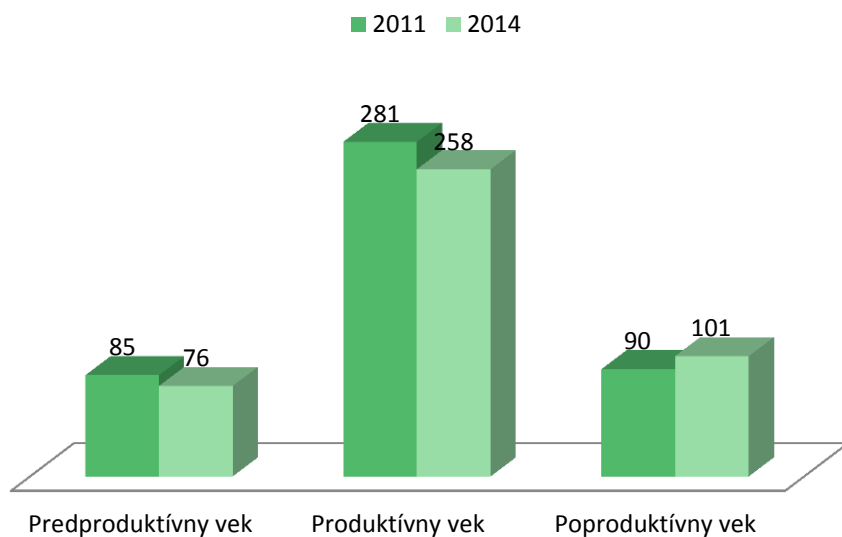
Veková štruktúra

V porovnávacom období 2011 a 2014 nenastali výrazné zmeny vo vývoji vekovej štruktúry obyvateľstva. V oboch rokoch vývojová tendencia mala klesajúci charakter. Obyvateľstvo

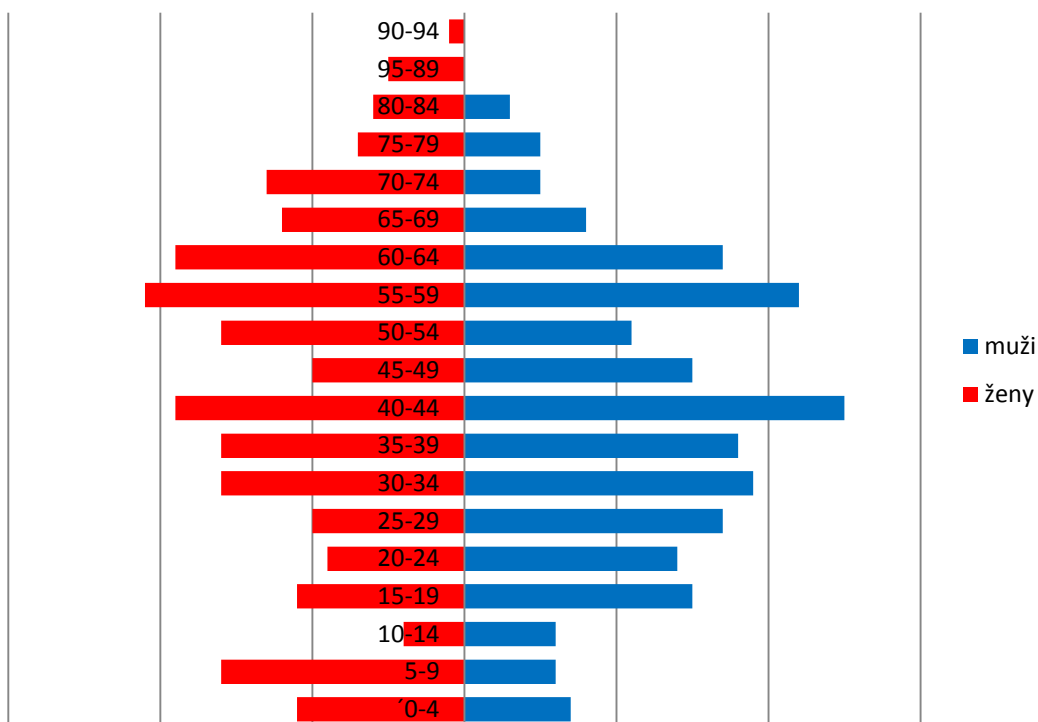
PROGRAM ROZVOJA OBCE LUBÁ 2016 - 2022

v predproduktívnom veku sa v roku 2014 znížilo o 9 obyvateľov. Produktívna zložka obyvateľstva, ktorá dominuje v oboch rokoch, sa v roku 2014 znížila o 23 obyvateľov. Zložka obyvateľov poproduktívneho veku sa v roku 2014 zvýšila o 11 obyvateľov.

Graf č. 4: Veková štruktúra obyvateľov obce



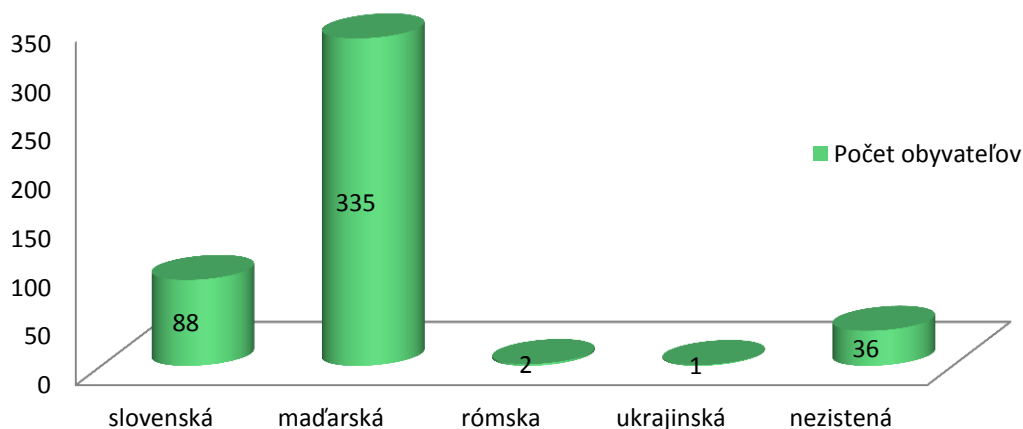
Graf č. 5: Štruktúra obyvateľov podľa veku a pohlavia



Národnostné zloženie

K obyvateľstvu slovenskej národnosti sa v roku 2011 prihlásilo 19 % a k maďarskej 72,5 % obyvateľstva. Dominantné zastúpenie maďarskej národnosti je spôsobené polohou obce v blízkosti hraníc s Maďarskou republikou. U 7,7 % obyvateľstva nebola zistená národnostná štruktúra. Ostatné národnosti ako rómska a ukrajinská mali zastúpenie menej ako 1 % zo všetkých obyvateľov obce.

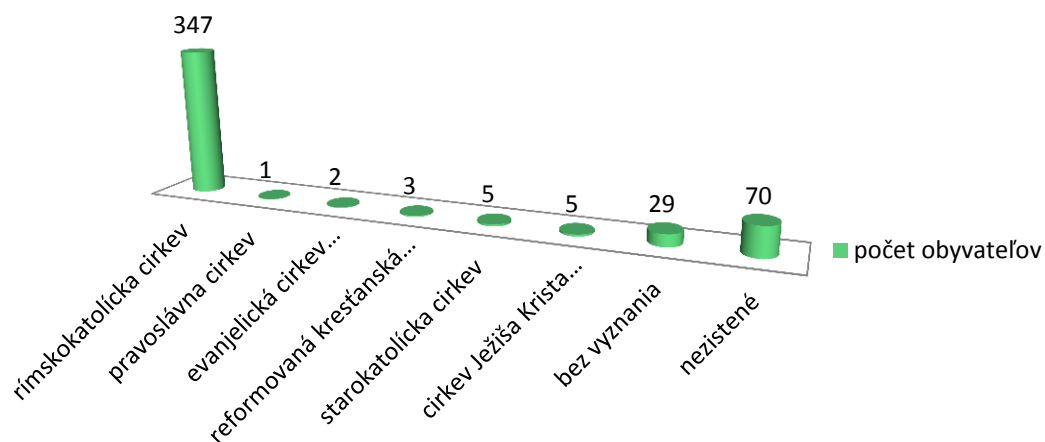
Graf č. 6: Národnostné zloženie obyvateľstva k 31.12. 2011:



Náboženské zloženie

Z religiózneho hľadiska má obec prevažne homogénny charakter, pretože dominantnú prevahu tvorí obyvateľstvo rímskokatolíckeho vyznania (75 %). 6,2 % obyvateľov obce je bez vyznania a u 15 % vierovyznanie nebolo zistené. 1 % obyvateľstva tvorí starokatolícka cirkev a Cirkev Ježiša Krista svätých neskorších dní. Menej ako 1 % obyvateľstva sa hlásilo k pravoslávnej cirkvi, evanjelickej cirkvi augsburského vyznania a reformovanej kresťanskej cirkvi.

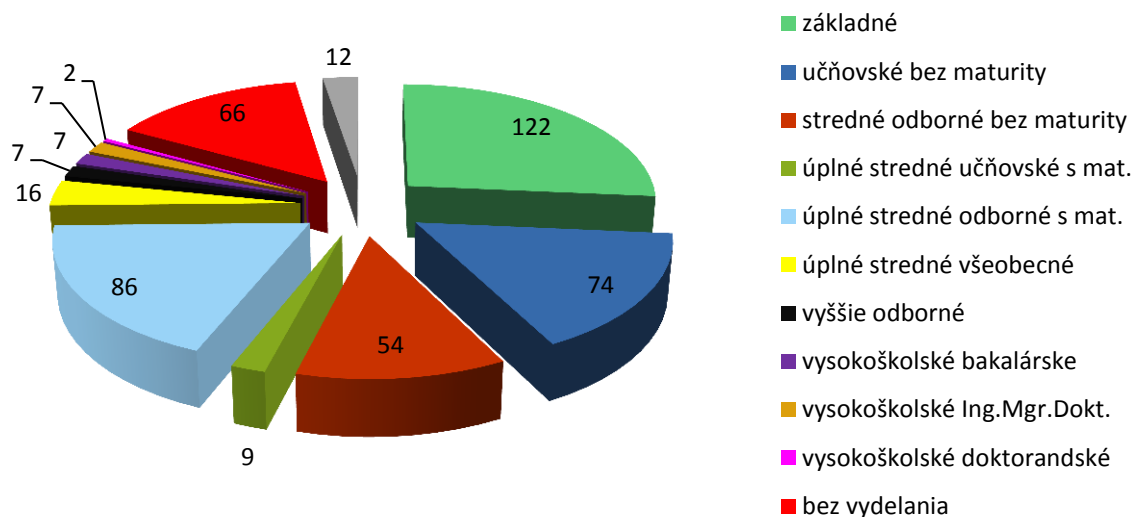
Graf č. 7: Náboženské zloženie obyvateľstva k 31.12. 2011



Vzdelanostná štruktúra

Podľa posledného sčítania mala najväčšia skupina obyvateľov (26,4 %) ukončené len základné vzdelanie. Druhou najpočetnejšou skupinou boli obyvatelia so stredoškolským odborným vzdelaním s maturitou (18,6 %). Za nimi nasledovala skupina obyvateľov bez vzdelania (14,2 %), čo je alarmujúci fakt. Vysokoškolsky vzdelaných bolo podľa prieskumu len 14 obyvateľov (3 %).

Graf č. 8: Vzdelanostná štruktúra obyvateľstva k 31.12. 2011



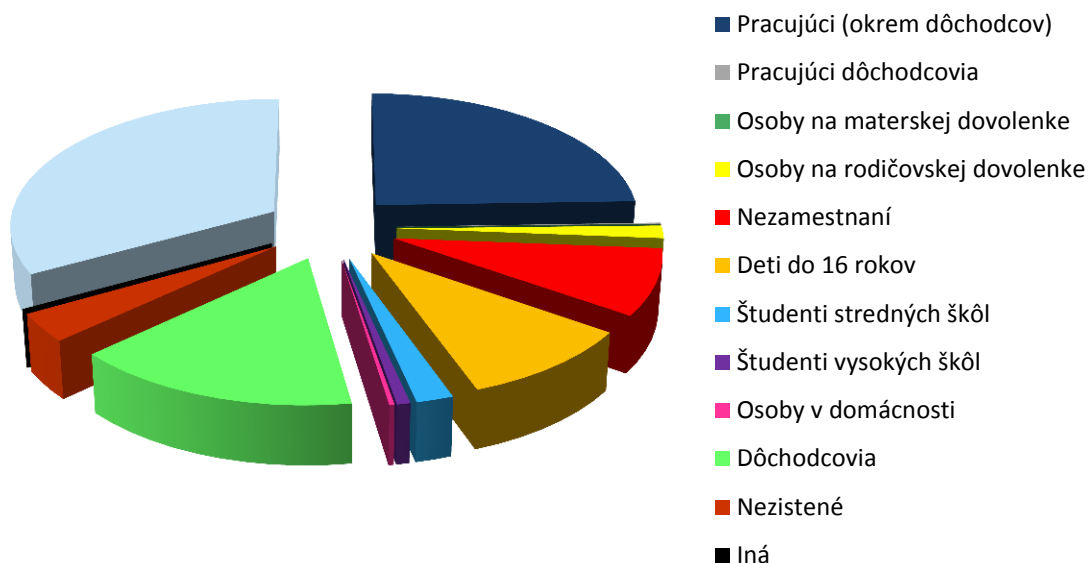
Ekonomická aktivita obyvateľov

Podľa sčítania domov a bytov z roku 2011 bolo v obci 228 ekonomicky aktívnych osôb (49,4 %). Druhou najpočetnejšou skupinou boli dôchodcovia resp. obyvatelia v poproduktívnom veku (36,6 %). Počet nezamestnaných bol 58, čo činí 12,5 % obyvateľov. Len 1 % obyvateľov Ľubej tvorili študenti vysokých škôl.

Tabuľka č. 10: Ekonomicky aktívne obyvateľstvo k 31.12. 2011

Ekonomická štruktúra	Počet obyvateľov
Pracujúci (okrem dôchodcov)	169
Pracujúci dôchodcovia	1
Osoby na materskej dovolenke	0
Osoby na rodičovskej dovolenke	11
Nezamestnaní	58
Deti do 16 rokov	68
Študenti stredných škôl	14
Študenti vysokých škôl	5
Osoby v domácnosti	2
Dôchodcovia	108
Nezistené	25
Iná	1
Z toho ekonomicky aktívni	228

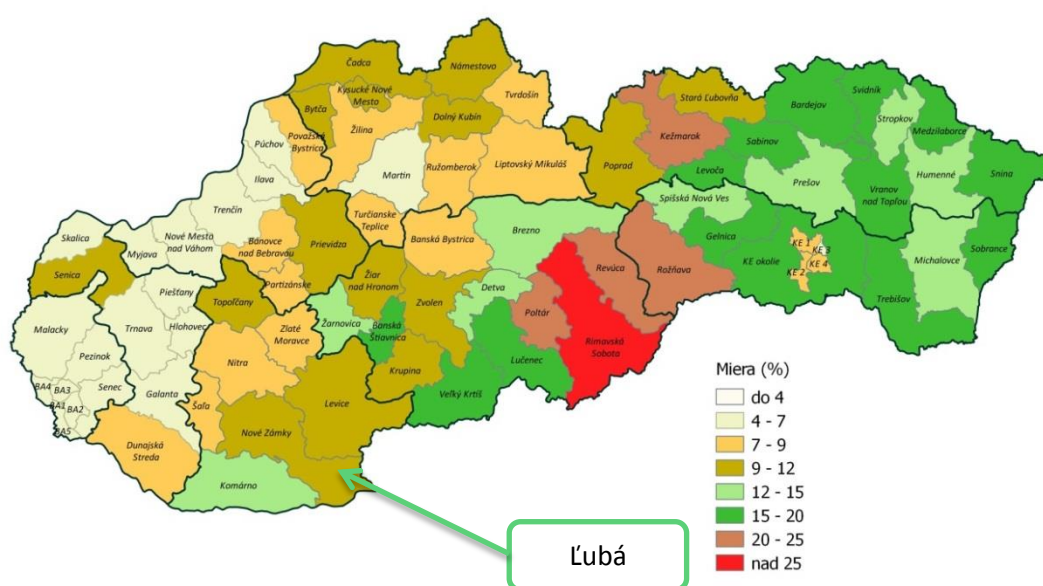
Graf č. 9: Rozdelenie obyvateľstva podľa ekonomickej aktivity



Ekonomika

Jedným zo základných ukazovateľov ekonomickej prosperity územia je miera nezamestnanosti. Je vyjadrená ako pomer počtu nezamestnaných osôb, ktorí si aktívne hľadajú zamestnanie a celkového počtu ekonomicky aktívnych osôb. Ľubá sa nachádza v okrese Nové Zámky, v ktorom sa miera nezamestnanosti pohybuje v rozpätí 9 – 12 %.

Miera evidovanej nezamestnanosti v okresoch SR k 31.01.2016



Ústredie práce, sociálnych vecí a rodiny Bratislava

Miera evidovanej nezamestnanosti vypočítaná na základe výberových zisťovaní ŠÚ SR a priemerného počtu uchádzačov a zamestnaných v roku 2015. Algoritmus výpočtu stanovilo MPSVR SR.

PROGRAM ROZVOJA OBCE ĽUBÁ 2016 - 2022

Medzi najväčších zamestnávateľov v okrese v súčasnosti patrí:

- OSRAM, a.s.
- Fakultná nemocnica s poliklinikou Nové Zámky
- COOP Jednota Nové Zámky, spotrebné družstvo
- CIKAUTXO SK s.r.o.
- ARRIVA Nové Zámky, akciová spoločnosť
- INZI SK s.r.o.
- ERA – PACK – PLUS spol. s r.o.
- ÚPSVR Nové Zámky
- Bang Joo Electronics Slovakia spol. s r.o.
- Mesto Nové Zámky

Hospodárstvo

Z výrobo-ekonomického hľadiska prevláda v obci intenzívna poľnohospodárska výroba. Prevažnú časť poľnohospodárskej pôdy obrába na území obce Poľnohospodárske družstvo vlastníkov Ľubá. Ich činnosť je zameraná hlavne na poľnohospodársku produkciu, pestovanie plodín a poľnohospodárske práce. Okrem toho na poľnohospodárskej pôde hospodária i vlastníci pôdy, najmä obyvatelia obce Ľubá. Živočíšna výroba sa orientuje najmä na chov ošípaných a dobytku, rastlinná je zameraná na pestovanie obilnín, kukurice a repky. V obci sa nachádza poľovnícka spoločnosť SRNEC. Rybníky s chovom rýb patria pod správu Slovenského rybárskeho zväzu Žilina.

Zoznam podnikateľských subjektov

Podnikateľské subjekty zapísané v živnostenskom registri so sídlom v obci Ľubá:

- ✓ Andrea Levicseková Ľubá 73, poskytovanie služieb rýchleho občerstvenia spojené s predajom, organizovanie kultúrnych a iných spoločenských podujatí
- ✓ Eva Vermešiová, Ľubá 145, kaderníctvo
- ✓ Erika Šikulová – GLORIA – Ľubá 57, kaderníctvo
- ✓ Kristián Haluza, Ľubá 103, stavebné práce pri realizácii exteriérov a interiérov
- ✓ Ingrid Cígerová - INGRID SALÓN. Ľubá 110, pánske, dámske a detské kaderníctvo
- ✓ Nikoleta Dikáčová, Ľubá 184, Sprostredkovateľská činnosť v oblasti služieb
- ✓ Ildikó Hugyivárová - CK Scorpion, Ľubá 24, vyučovanie v odbore cudzích jazykov, prekladateľské a tlmočnicke služby, podnikateľské poradenstvo
- ✓ Alexander Švajcer, Ľubá 141, zámočníctvo
- ✓ Richard Dudek, WEBSTEP s.r.o., Ľubá 201, Počítačové služby, vedenie účtovníctva
- ✓ Borbála Vargová, SUPER JOBS s.r.o., Ľubá 47, sprostredkovateľská činnosť v oblasti služieb, poskytovanie krátkodobej pomoci pri opatere detí a starých osôb
- ✓ František Kardos, CAR-DOS s.r.o., Ľubá 154, Vykonávanie odťahovej služby, sťahovacie služby

Svoju činnosť tu prevádzkujú aj samostatne hospodáriaci roľníci:

- ✓ Bajza Jozef
- ✓ Bajza Arnold
- ✓ Rana Andrej
- ✓ Levicsek Attila
- ✓ Nágel Viktor

Rozpočet obce

Tabuľka č. 11: Plánovaný rozpočet obce

A: Príjmy

	2016	2017	2018
Daňové príjmy	145 450,00 €	133 850,00 €	133 850,00 €
Nedaňové príjmy	5 390,00 €	4 890,00 €	4 890,00 €
Granty a transfery	5 410,00 €	3 510,00 €	3 510,00 €
Bežné príjmy spolu	156 250,00 €	142 250,00 €	142 250,00 €

B: Výdavky

	2016	2017	2018
Bežné výdavky	150 750,00 €	131 680,00 €	131 680,00 €
Kapitálové výdavky	5 500,00 €	10 570 €	10 570 €
Výdavky spolu	156 250,00 €	142 250,00 €	142 250,00 €

Finančné zdravie

Finančné zdravie obce vypovedá o tom, do akej miery je hospodárenie udržateľné a či obci spôsobuje, alebo nespôsobuje problémy. Finančné zdravie je vyjadrené číselnou hodnotou v intervale 0 (najhoršie) až 6 (najlepšie), nezávislé od roku, a počíta sa kombináciou piatich vybraných indikátorov finančnej stability: celkového dlhu, dlhovej služby, záväzkov neuhradených 60 a viac dní po lehote splatnosti, okamžitej likvidity a základnej bilancie.

Podľa inštitútu pre ekonomické a sociálne reformy (INEKO), ktorý hodnotil hospodárenie obcí, miest a VÚC Slovenskej republiky, bola obec Ľubá za rok 2014 (posledné dostupné údaje) hodnotená ako obec s výborným finančným zdravím. Najväčšou slabinou obce bola oblasť základnej bilancie, ktorá je počítaná ako $(\text{bežné príjmy} + \text{kapitálové príjmy} - \text{bežné výdavky} - \text{kapitálové výdavky}) / (\text{bežné príjmy} + \text{kapitálové príjmy})$. Ľubá v tejto oblasti dosiahla -17,8 %. Ostatné oblasti ako dlhy, záväzky a schopnosť okamžitej likvidity boli hodnotené 100 %.

HODNOTENIE FINANČNÉHO ZDRAVIA (2011 - 2014)

Občianska vybavenosť

Občianska vybavenosť označuje široký komplex zariadení a účelovo upravených plôch, ktorých cieľom je uspokojovanie najrozmanitejších potrieb obyvateľov všetkých vekových kategórií v hmotnej, kultúrnej a sociálnej oblasti. Obec je vybavená nasledujúcimi zariadenia občianskej vybavenosti:

- ✓ Pošta
- ✓ Potraviny Jednota
- ✓ Pohostinstvo
- ✓ Kaderníctvo
- ✓ Materská škola
- ✓ Kostol
- ✓ Kultúrny dom
- ✓ Knižnica
- ✓ Ľudový dom
- ✓ Javisko
- ✓ Dom smútku
- ✓ Cintorín
- ✓ Detské ihrisko

Bývanie

Podľa Sčítania obyvateľov domov a bytov 2011 sa v obci nachádza spolu 175 domov. Problémom je veľké množstvo neobývaných chátrajúcich domov. Tieto domy majú viacerých vlastníkov po dedičskom konaní, čo komplikuje vysporiadanie vlastníckych vzťahov a následný nezáujem majiteľov o rekonštrukciu a udržiavanie domov a ich okolia. Chátrajúce domy narušujú malebnosť obce svojim zanedbaným vzhľadom.

V obci je nevyhnutné vytvoriť podmienky trhu so stavebnými pozemkami, čo predpokladá vytvorenie väčšej ponuky stavebných pozemkov. Negatívny územný vzťah živočíšnej výroby a bývania je konfliktným bodom, pretože ich poloha v blízkosti centra narušuje obytnú funkciu. K všeobecnému zlepšeniu kvality životného prostredia obce je potrebné zlepšiť architektonický a estetický vzhľad centra obce, vytvoriť vidieku vlastné verejné priestranstvá, revitalizovať obytné ulice s priedomiami a zvýšiť množstvo trávnatých plôch v primeranej miere k vydláždeným plochám. Pri obnove a prestavbách rodinných domov aj verejných budov je potrebné regulovať hmotovo-priestorové vzťahy v rámci pôvodnej zástavby, dbať na dodržiavanie uličnej čiary a drobnejšej urbanistickej štruktúry, šikmých tvarov striech, ako aj na využívanie kombinácie tradičných materiálov. Pri novostavbách vychádzať viac z príkladov domácej architektúry.

Tabuľka č. 12: Údaje o domovom a bytovom fonde k 31.12. 2011

Domy spolu	175
Trvale obývané domy	139
- z toho rodinné domy	136
Neobývané domy	36
Byty spolu	182
Trvalo obývané byty	146
- z toho v rodinných domoch	140
Neobývané byty	36

Školstvo

V obci sa nachádza čiastočne zrekonštruovaná materská škola s kapacitou pre 24 žiakov, ktorá je obsadená na 66 %. V objekte sa nachádza jedáleň, nový prístrešok, abscentuje však telocvičňa. Najbližšia základná škola sa nachádza v obci Gbelce. Deti z obce navštevujú ZŠ s vyučovacím jazykom slovenským a maďarským v Gbelciach a v meste Štúrovo.

Budova materskej školy v obci



Zdravotníctvo a zdravotná starostlivosť

V obci nie je zriadené zdravotné stredisko. Prevažná väčšina zdravotníckych služieb je dostupná v ÚVN v Štúrove. V Štúrove sa nachádza aj poliklinika, v rámci ktorej je k dispozícii 28 ambulancií, ambulantná pohotovostná služba (LSPP) pre dospelých a pre deti a dorast, fyziatricko-rehabilitačné oddelenie, rádiodiagnostické oddelenie, dialyzačné stredisko, mamografické a denzitometrické stredisko, biochemické laboratórium, lekáreň, očná optika a ďalšie doplnkové služby.

Sociálne služby

V Ľubej je momentálne vo výstavbe domov pre seniorov Senior Vila Haflinger. Obec nemá vypracovaný Komunitný plán sociálnych služieb. Zariadenie pre seniorov a domov sociálnych služieb sa nachádza aj v Štúrove a v súčasnosti (2016) poskytuje nasledovné služby:

1. Opatrovateľská služba – terénna sociálna služba
2. Zariadenie pre seniorov
3. Domov sociálnych služieb
4. Odľahčovacia služba
5. Požičiavanie pomôcok

Spoločenský život a kultúra

V obci v súčasnosti funguje ženský obecný ľudový spevokol a klub dôchodcov. Je tu zriadený ľudový dom tradícií, pri ktorom je vybudovaná tradičná tehlová pec a javisko, čo umožňuje široké využitie na organizovanie rôznych kultúrno-spoločenských akcií. Podujatia určené priamo pre obyvateľov obce a návštevníkov, organizované obcou, alebo miestnymi organizáciami, je možné rozdeliť do nasledovných skupín: fašiangy pre deti, privítanie žien z príležitosti MDŽ, stavenie mája spojené so súťažou vo varení guláša, hody - hodová zábava, športový deň - ukončenie leta, večierok pre dôchodcov a Mikuláš.

Ku kultúrnemu dedičstvu obce patrí:

- Kostol sv. Jána Krstiteľa – postavený v 2 pol. 18 storočia
- Sakrálne pamiatky – kríže, božie muky
- Vahadlová studňa pred Obecným úradom
- Chovné rybníky
- Chov koní Hafling

Turistický ruch, šport a rekreácia

V obci absentujú akékoľvek turisticko-rekreačné zariadenia. Návštevníci a turisti sa môžu zúčastniť na rôznych kultúrno-spoločenských a športových podujatiach, ktoré sa tu pravidelne organizujú.

Medzinárodný kontext a partnerstvá

Obec Ľubá je členom združenia obcí Južný región so sídlom v Štúrove. Ďalej sa nachádza v Miestnej akčnej skupine (MAS) Dolnohronské rozvojové partnerstvo a v Regionálnom združení miest a obcí novozámockej, štúrovej a šurianskej oblasti so sídlom v Nových Zámkoch. Absentuje taktiež športová vybavenosť, ako je napr. futbalové a multifunkčné ihrisko či telocvičňa.

Zhrnutie socioekonomickej analýzy

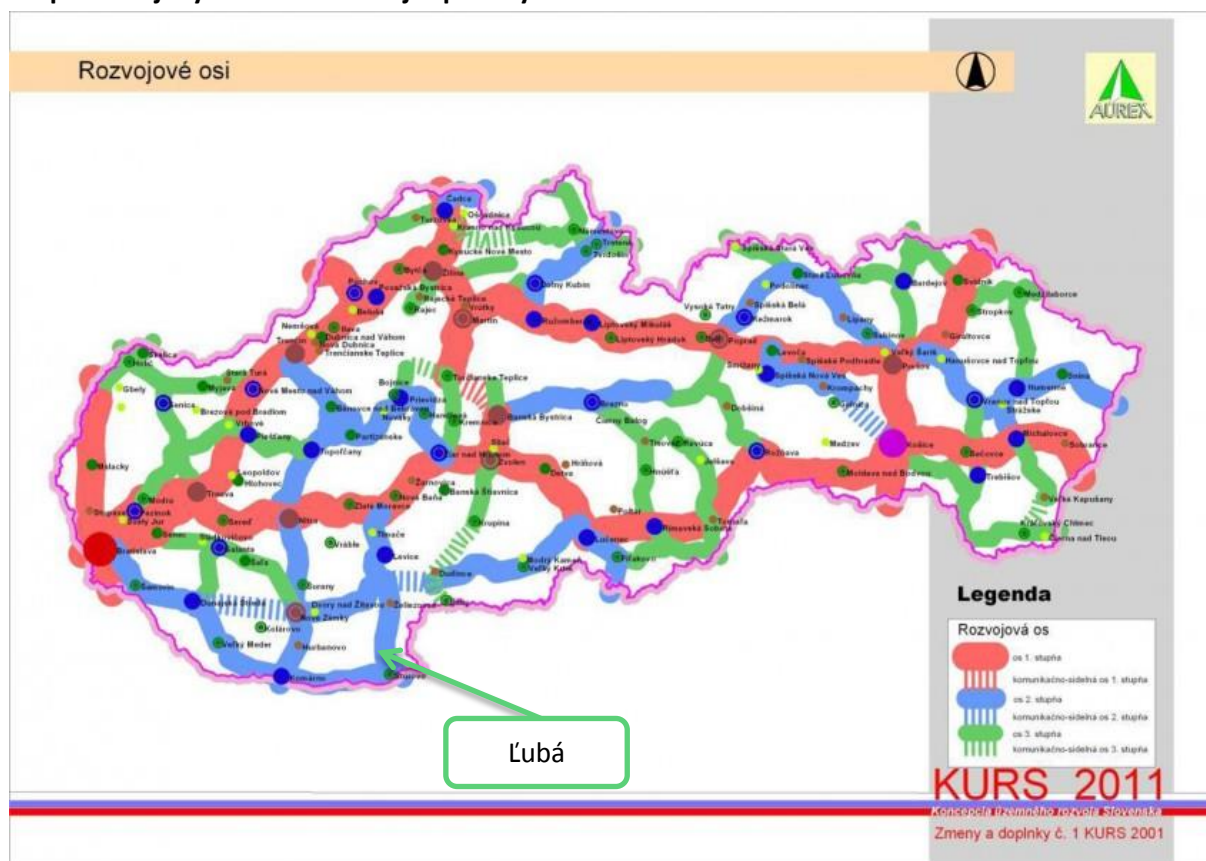
V rámci socioekonomickej analýzy boli skúmané všetky hlavné demografické ukazovatele a ďalšie aspekty, ktoré sa týkajú najmä vybavenia a hospodárskej základne obce. Počet obyvateľov od roku 2010 klesá, k 31.12. 2015 mala Ľubá 424 obyvateľov. Dominantné zastúpenie (72,5 %) majú obyvatelia maďarskej národnosti, z pohľadu vierovyznania prevládajú (75 %) príslušníci rímskokatolíckej cirkvi. Rozvojový potenciál obce Ľubá je úzko spojený s oblasťou poľnohospodárstva, a to ako rastlinnej, tak aj živočíšnej výroby. Úroveň nezamestnanosti, ktorá sa sleduje za jednotlivé okresy, sa tu pohybuje v rozmedzí 9 – 12 %, čo je stredná hodnota v porovnaní s mierou nezamestnanosti v iných okresoch SR. Za rok 2014 bolo obci udelené výborné finančné zdravie. Problémom je množstvo chátrajúcich rodinných domov, ktoré znižujú celkový vizuálnu kvalitu obce. Z občianskej vybavenosti sa tu nachádza napr. materská škola, potraviny, kaderníctvo, knižnica a niektoré ďalšie. Momentálne je vo výstavbe domov pre seniorov, avšak zo zdravotných zariadení sa tu nenachádza žiadne. Obyvatelia zväčša navštevujú polikliniku v Štúrove. Absentujú taktiež zariadenia pre turistov a návštevníkov. Pozitívom je viacero podujatí, ktoré obec pravidelne organizuje pre svojich obyvateľov.

2.2 Územno-technická analýza

Rozvojové osi

Rozvojová os je pomyselná línia, ktorá definuje smerovanie rozvoja územia. Táto os je definovaná v strategickom dokumente Koncepcia územného rozvoja Slovenska (KURS 2001, s aktualizáciou z roku 2011). Obec Ľubá leží na trase rozvojovej osi 2. stupňa, ktorá prechádza mestami Bratislava – Šamorín – Veľký Meder – Komárno – Štúrovo – Želiezovce – Levice – Tlmače.

Mapa rozvojových osí Slovenskej republiky



Dopravná infraštruktúra

Dopravná infraštruktúra zahŕňa informácie o všetkých dostupných druhoch dopravy.

Cestná doprava

Obcou neprechádza žiadna rýchlostná cesta, ani cesta II. triedy, len komunikácia III. triedy s dĺžkou 2 km. Hlavnými dopravnými ťahmi v okolí sú cesta I/76, ktorá prechádza 3 km západne od Ľubej a komunikácia II/509, ktorá prechádza južne od obce (vzdialená taktiež cca 3 km).

Správcom cesty III. triedy (III/1507) je Správa ciest Nitrianskeho samosprávneho kraja. Táto cesta je udržiavaná v stave umožňujúcom jej užívanie, z dlhodobého hľadiska však bude potrebovať rekonštrukciu. Miestne a účelové komunikácie sú v správe obce Ľubá. Komunikácia bola naposledy rekonštruovaná v roku 1999. Z dôvodu zvýšenia obytno-obslužnej funkcie obce je nutné obecné komunikácie (vrátane chodníkov) podrobiť rekonštrukcii.

Cesta III/1507 prechádzajúca obcou



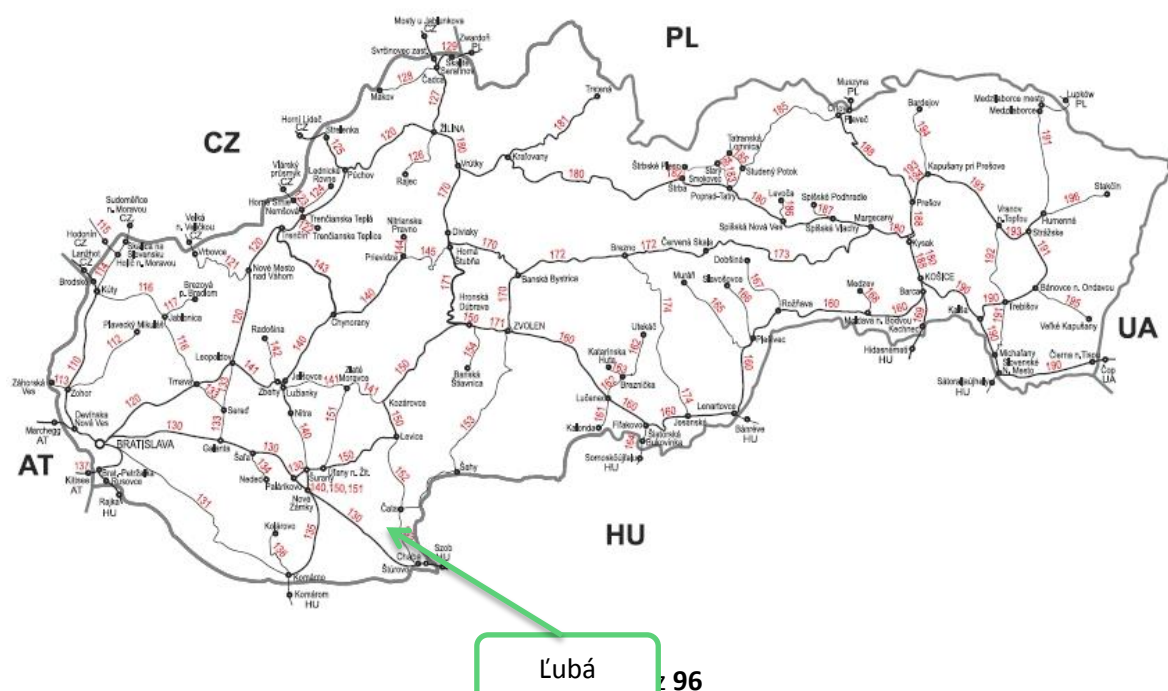
Hromadná doprava

Autobusové spojenie je zabezpečené priamo s mestom Štúrovo a s obcou Gbelce dopravným podnikom ARRIVA a.s. Nové Zámky. V obci sú situované 2 zastávky verejnej autobusovej dopravy.

Železničná doprava

Najdôležitejšou železničnou trasou v okolí je trať č. 130 Bratislava – Štúrovo. Trať je v Bratislave napojená na úseky z Viedne i Brna, ktorými prichádzajú medzinárodné spoje, pokračujúce do Budapešti i Belehradu. Vnútroštátne rýchliky využívajú najmä úsek po Nové Zámky, kde časť končí a časť pokračuje do Banskej Bystrice či Košíc. Druhou traťou v okolí je trať č. 152, ktorá spája mestá Štúrovo a Levice. Trať vedie rovinatým územím povodia Hrona, v južnej časti po Želiezovce súbežne s cestou I/76. Dopravne obsluhuje dolné Pohronie a vytvára prepojenie trate č. 130 (Bratislava – Štúrovo) a č. 150 (N. Zámky – Zvolen). Najbližšia železničná stanica sa nachádza v obci Mužla (cca 8 km).

Mapa železničnej siete Slovenskej republiky



Ľubá

96

Lodná doprava

Územie obce spadá do povodia rieky Hron, ktorá je s dĺžkou 298 km druhou najdlhšou riekou Slovenska. V severných úsekoch okolo Banskej Bystrice sa využíva najmä na rekreačné splavovanie.

Mapa povodia Hronu



Letecká doprava

V blízkom okolí obce sa nenachádza žiadne verejné letisko, ktoré by slúžilo na civilné účely. Najbližším významným letiskom (cca 70 km od Ľubej) je Medzinárodné letisko Budapešť Ferihegy, najväčšie a najvýznamnejšie letisko v Maďarsku. Leží na okraji mesta Budapešť. Letisko je najväčšie z 5 medzinárodných letísk v Maďarsku. Ponúka medzinárodné spojenia väčšinou po Európe, ale aj do Afriky, Severnej Ameriky a tiež na Blízky východ.

Najbližším je neverejné vnútroštátne letisko Nové Zámky (ICAO skratka LZNZ) s nepravidelnou dopravou, nachádzajúce sa v blízkosti mesta Nové Zámky (42,4 km). Najbližšie letisko na letecké práce sa nachádza v obci Kamenný Most, vzdialenej 6,7 km.

Statická doprava

Obyvatelia majú statickú dopravu (parkovanie) riešené na vlastných pozemkoch alebo v garážach v rámci rodinných domov. Parkovisko pre verejnosť je k dispozícii pri miestnom cintoríne s kapacitou približne 20 miest. V blízkej budúcnosti je plánované vyhotovenie parkoviska v intraviláne obce oproti ľudovému domu. Na uvedenom pozemku sú ruiny starého rodinného domu - stavebná suť.

Pešia doprava

Pešia doprava je tvorená sústavou chodníkov, ktoré sú dôležité najmä popri hlavnej komunikačnej osi sídla – cestnej komunikácii III/1507. Hlavným problémom chodníkov na území obce je ich stav, ktorý v súčasnosti nespĺňa požadovaný štandard. Ich rekonštrukcia a dobudovanie na miestach, kde v súčasnosti absentujú, je súčasťou rozvojovej stratégie.

Cyklistická doprava

Priamo obcou neprechádza žiadna cyklotrasa. Najbližšia cyklomagistrála prechádza mestom Štúrovo. Ide o Medzinárodnú Dunajskú cyklistickú cestu, ktorá sa po ľavej strane Dunaja tiahne od Bratislavy až do Štúrova. Hoci je dlhá 164 km, vedie rovinným reliéfom a je zvládnuiteľná aj pre rekreačných cyklistov.

Technická infraštruktúra

Technická infraštruktúra je tvorená sústavou inžinierskych sietí, ktoré zabezpečujú obsluhu územia. Túto obsluhu zabezpečujú energetické, informačné alebo ďalšie špecifické systémy, ktorých súčasťou sú v základnom usporiadaní zdroje, rozvody, odberné miesta alebo súčasti zariadení, spotrebiče a ďalšie špecifické zariadenia, ktorými sa väčšinou menia parametre dodávaných médií, alebo signálov. Jednotlivé prvky technickej infraštruktúry výrazne zasahujú do života obyvateľov tým, že ovplyvňujú životné prostredie, vytvárajú limity v podobe ochranných, bezpečnostných a hygienických pásiem. Na druhej strane ale taktiež vytvárajú podmienky pre fungovanie všetkých ostatných systémov v spoločnosti.

Zásobovanie vodou

V obci sa nachádza verejný vodovod, ktorý má v správe Západoslovenskej vodárenskej spoločnosti, a.s. Nové Zámky. Dĺžka vodovodnej siete bez prípojok je 4,6 km, počet realizovaných prípojok 137. Vodovod je na mnohých miestach zastaraný. V budúcnosti bude nutná jeho rekonštrukcia pre časté poruchy.

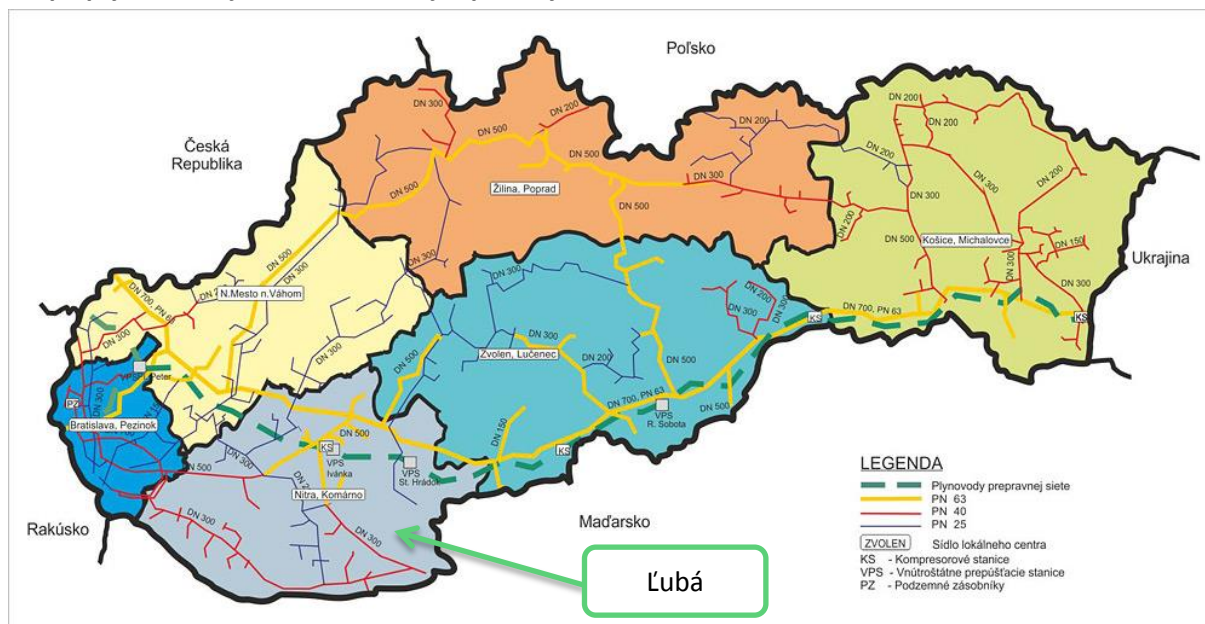
Zásobovanie elektrickou energiou

Obec je zásobovaná elektrickou energiou zo zdrojov Západoslovenskej energetiky a.s., konkrétne z transformovne 110/22 kV. Celková dĺžka rozvodov v obci je 4,5 km, počet realizovaných prípojok 175. Rozvod je realizovaný vo všetkých uliciach obce. Vzhľadom na rastúci dopyt po elektrickej energii môžeme konštatovať, že dnešné rozvody nie sú postačujúce a bude potrebné ich posilniť.

Zásobovanie plynom

Obec bola na základe požiadaviek obyvateľstva plynofikovaná v roku 1998. Celková dĺžka rozvodov v obci je 4,5 km, počet realizovaných prípojok 119. Rozvod je realizovaný vo všetkých uliciach obce.

Mapa plynovodnej siete Slovenskej republiky



Zásobovanie teplom

Zásobovanie teplom resp. vykurovanie majú obyvatelia riešené prostredníctvom spaľovania tuhých palív – vykurovanie na tuhé palivá. Obecné budovy, t.j. obecný úrad a materská škola, sú vykurované plynom.

Odvádzanie a likvidácia odpadových vôd

Obec nemá vybudovanú kanalizačnú sieť. Z dôvodu zlepšenia obytnej funkcie plánuje Ľubá v budúcnosti rozvoj tejto oblasti. Obyvatelia používajú v súčasnosti zväčša vlastné žumpy, menej domáce čistiarnie odpadových vôd. V dôsledku ich vypúšťania je znečisťované životné prostredie obce.

Významným prvkom v obci sú odvodňovacie rigoly, ktoré zabezpečujú odvádzanie stekajúcej dažďovej vody z ciest. V obci sú priebežne zachované prícestné rigoly, niekde zachované v pôvodnej podobe zeleného pásu, zväčša však vybetónované. V budúcnosti by chodníky s rigolom a priedomím mali tvoriť scelenú úpravu, ktorá by zvýšila ekologický aj estetický vzhľad Ľubej.

Telekomunikácie

V obci je vybudovaná digitálna telefónna ústredňa, ktorá patrí do ústredného telefónneho obvodu (UTO) Nitra. Celkový počet aktívnych prípojok je 43. Podľa údajov Štatistického úradu z SODB z roku 2011 sú v obci 103 domácnosti vybavené mobilným telefónom, 51 domácnosti osobným počítačom a pripojenie na internet má zabezpečených 45 domácností. Z dôvodu rozširovania informácií elektronickou formou je potrebné zlepšiť prístup verejnosti k takejto forme informácií aj z dôvodu zamestnanosti a vzdelávania. Telekomunikačnú sieť je potrebné modernizovať priebežne s príchodom a aplikáciou nových technológií. Obec je vybavená klasickým drôtovým rozhlasom, ktorý je v dobrom stave. Reprodukory sú umiestnené na samostatne stojacich stĺpoch popri komunikáciách.

Verejné osvetlenie

Verejné osvetlenie prešlo v roku 2014 rekonštrukciou a je v dobrom stave.

Limity využitia územia

Limitmi využitia územia sa rozumejú regulatívy, ktoré vychádzajú z platnej územnoplánovacej dokumentácie na úrovni obce a regulatívy, ktoré vychádzajú z nadradenej územnoplánovacej dokumentácie. Vzhľadom na to, že obec Ľubá nemá vypracovaný územný plán, vychádzajú limity z nadradeného územného plánu Trenčianskeho samosprávneho kraja. Ďalšími limitmi sú ochranné pásma (OP), ktoré vyplývajú z jednotlivých zariadení dopravnej a technickej infraštruktúry.

Zhrnutie územno-technickej analýzy

Obec Ľubá sa nachádza v okrese Nové Zámky, 14 km od mesta Štúrovo. Leží na trase rozvojovej osi 2. stupňa, ktorá sa tiahne juhozápadom Slovenska. Hlavnou komunikačnou osou je cesta III/1507, zvyšok tvoria miestne komunikácie. Hoci nie sú v kritickom stave, bola by vhodná ich rekonštrukcia. Hromadnú dopravu tu prevádzkuje spoločnosť ARRIVA Nové Zámky, a.s. a v obci sú 2 zastávky. V blízkosti obce prechádza železničná trať č. 130 Bratislava – Štúrovo, najbližšia stanica sa nachádza v 8 km vzdialenej obci Mužla. Najbližšie medzinárodné letisko sa nachádza v Budapešti, ktorá je od obce vzdialená cca 70 km. Parkovanie majú obyvatelia riešené individuálne, pre verejnosť je najviac parkovacích miest vyčlenených pri areáli cintorína – 20. Obec však plánuje rozšíriť plochy statickej dopravy. Stav chodníkov nie je ideálny a bola by vhodná ich rekonštrukcia. Cyklotrasy v obci vybudované nie sú, najbližšia cyklomagistrála prechádza Štúrovom. Z technickej infraštruktúry je problémom absencia kanalizácie, čím sú obyvatelia nútení využívať žumpy a dochádza k znečisťovaniu životného prostredia. Ostatné inžinierske siete sú vybudované, avšak vodovodné potrubie je zastarané a taktiež by bola vhodná jeho rekonštrukcia. Pozitívom sú odvodňovacie rigoly popri cestných komunikáciách, ktoré slúžia na odvádzanie dažďovej vody z povrchu ciest.

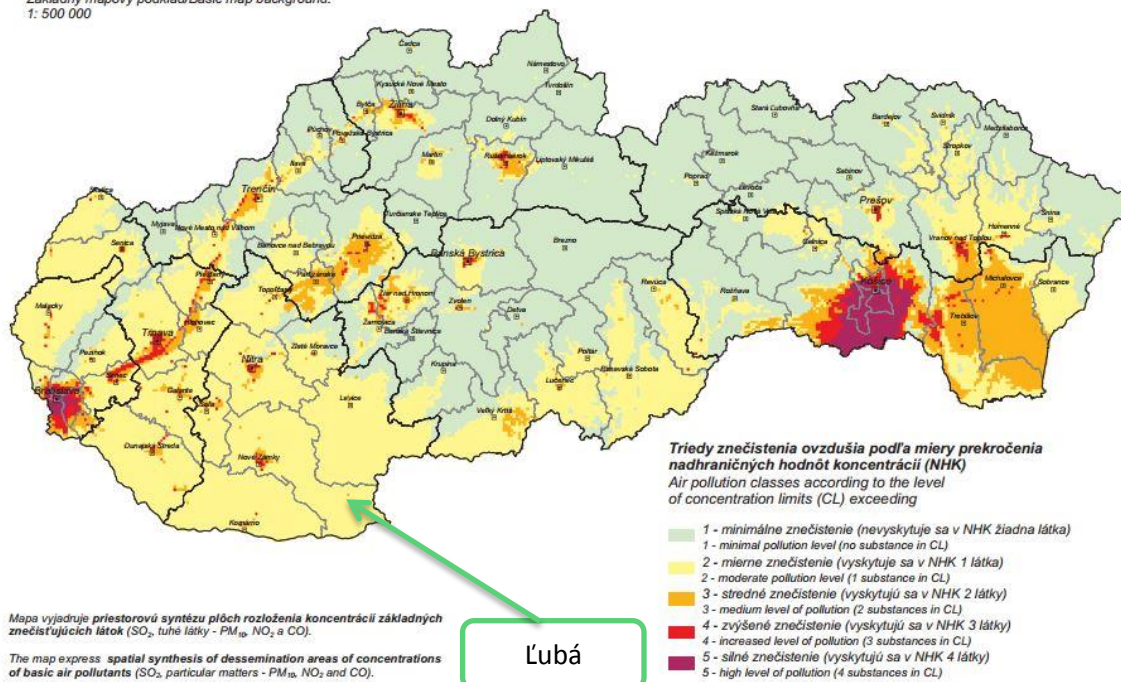
2.3 Prírodno-environmentálna analýza

Ovzdušie

Obec Ľubá sa nachádza v oblasti s miernym znečistením ovzdušia. Priamo v obci je ovzdušie znečisťované vypaľovaním trávnatých porastov a v zime cez lokálne zdroje vykurovania na tuhé palivá - spaľovaním odpadu v peciach domácností. Medzi veľké zdroje znečisťovania v okrese Nové Zámky sa radia sídla – Nové Zámky, Štúrovo a Šurany. Medzi rozhodujúce odvetvia ovplyvňujúce kvalitu životného prostredia v okrese patria priemysel, energetika, poľnohospodárstvo a doprava. Výrazne znečistenou oblasťou je západná časť územia, kde k znečisteniu dochádza diaľkovým prenosom škodlivín, a to zo zdroja prevádzky Duslo Šaľa a.s. Významnou oblasťou znečisťovania ovzdušia je neustále narastajúca intenzita cestnej dopravy. Je všeobecne známe, že vozidlá s benzínovým motorom zodpovedajú za 90 % celkových emisií prchavých organických látok z dopravy. Avšak vzhľadom k všeobecne priaznivým klimatickým a mikroklimatickým pomerom je územie dobre prevetrávané, v dôsledku čoho dochádza k pomerne rýchlemu a účinnému rozptylu emitovaných znečisťujúcich látok.

Mapa zaťaženia územia Slovenskej republiky základnými znečisťujúcimi látkami

Základný mapový podklad/Basic map background:
1: 500 000



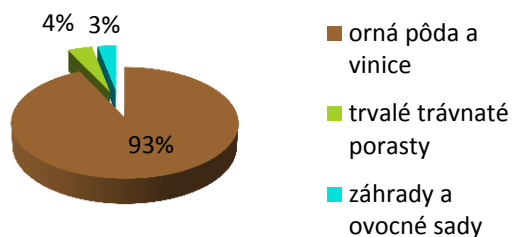
Vodné toky a plochy

Obec Ľubá sa nachádza napravo od dolného toku Hrona, na severe lemuje chotár potok Paríž a južne od obce vo vzdialenosti asi 10 km tečie rieka Dunaj. Napriek tomu, že v okolí pretekajú takéto významné rieky, územie obce, ako i okolité pozemky, sú suché. Na potoku Paríž sú vytvorené chovné rybníky kaprov. Patria Slovenskému rybárskemu zväzu Žilina. Rybolov nie je povolený!

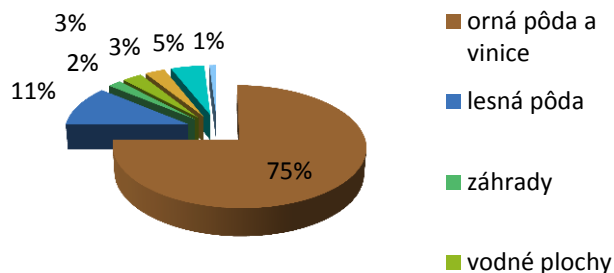
Pôda

Z celého územia zaberajú až $\frac{3}{4}$ orná pôda a vinice. Vzhľadom na rovinatý reliéf a vhodné klimatické podmienky je územia priaznivé na rozvoj poľnohospodárstva. V rámci poľnohospodárskej pôdy predstavuje orná pôda a vinice 711,0196 ha, trvalé trávnaté porasty 29,4842 ha a záhrady a ovocné sady 226,072 ha.

Graf č. : Využitie poľnohospodárskej pôdy



Graf č. : Využitie územia obce



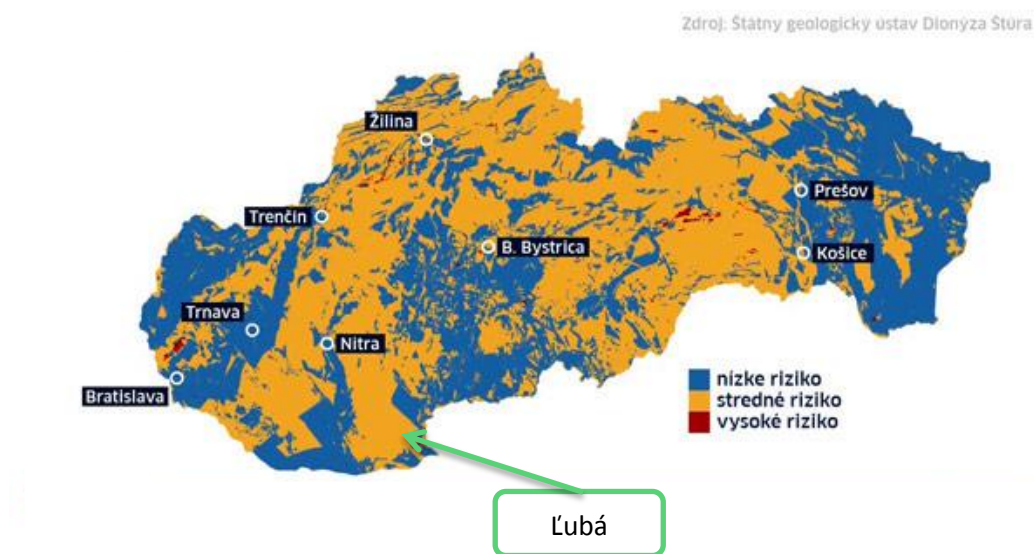
Hluk

K negatívnym faktorom, ktoré nepriaznivo pôsobia a zhoršujú kvalitu životného prostredia, patria hluk a vibrácie. V záujmovom území sú najväčším zdrojom hluku ťažké poľnohospodárske stroje.

Žiarenie

V rámci žiarenia sa hodnotia prírodné a umelé zdroje, ktoré môžu vyvolávať rôzne druhy žiarenia. Z prírodných patrí medzi najsledovanejšie radónové žiarenie, resp. riziko jeho výskytu. Obec Ľubá spadá do oblasti so stredným rizikom výskytu rádona. Ďalšími prírodnými zdrojmi sú najmä magnetické, slnečné a ultrafialové žiarenie. Magnetické žiarenie nie je zvýšené, slnečné je na úrovni 1350 – 1400 kWh/m² a ultrafialové žiarenie sa dotýka globálne celého územia Slovenska. Hrúbka ozónovej vrstvy, ktorá slúži na jeho zachytávanie, je v posledných rokoch nad celým územím SR podpriemerná, t.j. pod hranicou 300 DU (cca 3 mm).

Mapa radónového rizika Slovenskej republiky



Odpadové hospodárstvo

Obec Ľubá separuje základné zložky komunálneho odpadu (papier, plasty, sklo, kovy, stavebný odpad, elektroodpad a zelený - biologicky rozložiteľný odpad) už dlhodobo. V obci sa separujú kovy a kovové obaly, avšak obec ich množstvo neviduje. Obec je zriaďovateľom materskej školy, ktorá má samostatné zmluvné zabezpečenie pre nakladanie s odpadom. Zber a skladovanie kuchynských odpadov (jedlé tuky, oleje a biologicky rozložiteľný odpad z kuchýň a reštaurácií) vykonáva obchodná spoločnosť BIO energie s.r.o. sídlom Veľké Lovce. V obci sa kontajnerové kapacity využívajú na separáciu jednotlivých zložiek komunálneho odpadu. Dvakrát ročne sa vykonáva zber nadrozmerného odpadu. Služby, prostredníctvom ktorých je zabezpečený zber, preprava, zhodnocovanie alebo zneškodňovanie komunálnych odpadov, separovanie vyzbieraných zložiek komunálnych odpadov a drobných stavebných odpadov pre obec vykonáva firma Brantner s.r.o., Nové Zámky. Táto spolupráca je zabezpečená aj zmluvne.

Zber elektroodpadu sa vykonáva formou zberu do pristaveného veľkokapacitného kontajnera, ktoré firma Brantner s.r.o. Nové Zámky odvezie ku konečnému zhodnotiteľovi. V prípade nebezpečného odpadu sa vývoz uskutočňuje raz ročne. V roku 2014 nebezpečný odpad predstavoval 0,34 ton. Biologicky rozložiteľný odpad – zelený odpad obec materiálovo zhodnocuje kompostovaním. Kompostovanie zelene prebieha hlavne v rodinných domoch formou domácich kompostovísk. Zeleň z verejného priestranstva si obyvatelia berú a sušia na seno. Drobný stavebný odpad a komunálny odpad sa ukladá na riadenú skládku ostatného odpadu v katastri obce Nána. Skládku je využívaná na skládokovanie komunálneho odpadu a stavebného odpadu zo šúrovského regiónu. Prevádzkovateľom skládky je EKOREAL s.r.o. Žiar nad Hronom, adresa prevádzky: Skládku Nána - Nový Dvor.

Obnosené šatstvo zbiera TextilEco a.s. organizačná zložka sídlom Bratislava a zabezpečuje aj jeho ďalšie zhodnotenie. Obyvatelia sú informovaní o potrebe separovania jednotlivých zložiek komunálneho odpadu, ako aj o kompostovaní zeleného a ostatného biologicky rozložiteľného odpadu nielen na vývesnej tabuli obce, ale aj jednorázovo formou letákov a obecného rozhlasu.

PROGRAM ROZVOJA OBCE ĽUBÁ 2016 - 2022

Tabuľka č. 13: Druh, množstvo a zdroj komunálnych odpadov

	Množstvo ton 2009	Množstvo ton 2010	Množstvo ton 2011	Množstvo ton 2012	Množstvo ton 2013	Množstvo ton 2014
Komunálny odpad	87,92	67,5	63	60,8	55,04	60,28
Iný biolog. nerozlož. odpad	3,86	6,54	3,9	3,84	3,84	10,16
Biologický odpad	-	-	-	-	-	0,016
Papier					1,25	1,48
Plasty	0,35	0,83			0,8	0,8
Sklo	0,98					1,28
Elektroodpad	2,48	0,23				0,34
Textílie		0,5	0,5		0,2	0,3
Spolu	95,59	75,6	67,4	64,64	61,13	74,656

Tabuľka č. 14: Triedený zber komunálnych odpadov

	Množstvo ton 2009	Množstvo ton 2010	Množstvo ton 2011	Množstvo ton 2012	Množstvo ton 2013	Množstvo ton 2014
Papier					1,25	1,48
Plasty	0,35	0,83			0,8	0,8
Sklo	0,98					1,28
Biologický odpad						0,016
Elektroodpad	2,48	0,23				0,34
Spolu	3,81	1,06			2,05	3,916

Zeleň

Pri analýze zelene je vhodné rozčleniť si územie obce na 2 základné celky: intravilán a extravilán. V intraviláne sa verejné zelené plochy nachádzajú najmä popri ceste III. triedy, kde plnia hlavne segregáciu funkciu. Ide o nízku zeleň v podobe trávnatých porastov. Ďalej sa zeleň nachádza v jednotlivých záhradách rodinných domov, v rôznej podobe, kde plní najmä rekreačnú funkciu. V extraviláne sa zeleň nachádza v podobe viníc a nízku zeleň je možné nájsť aj na poľnohospodárskych poliach. Menšie lesíky sa zachovali na pahorkoch a zaberajú 11 % celkovej rozlohy.

Reliéf

Ľubá leží v Podunajskej nížine na severnom úbočí Belanských kopcov v najjužnejšej časti Pohronskej pahorkatiny. Stred obce má nadmorskú výšku 190 m. n. m.. Chotár má rozlohu 940 ha v nadmorskej výške od 115 do 250 m.n.m. a orná pôda zaberá 75 % jeho rozlohy. Južnú časť chotára tvorí pahorkatina, severnú časť široké terasy plytkej dolinnej depresie a močaristej nivy potoka Paríž, na

PROGRAM ROZVOJA OBCE ĽUBÁ 2016 - 2022

ktorom sú vybudované chovné rybníky. Belianske kopce, ktoré sú dominantou v katastri obce, sú súčasťou rozsiahlej Vojnickej pahorkatiny. Južné svahy tejto pahorkatiny sú využívané ako vinice.

Geomorfologické členenie

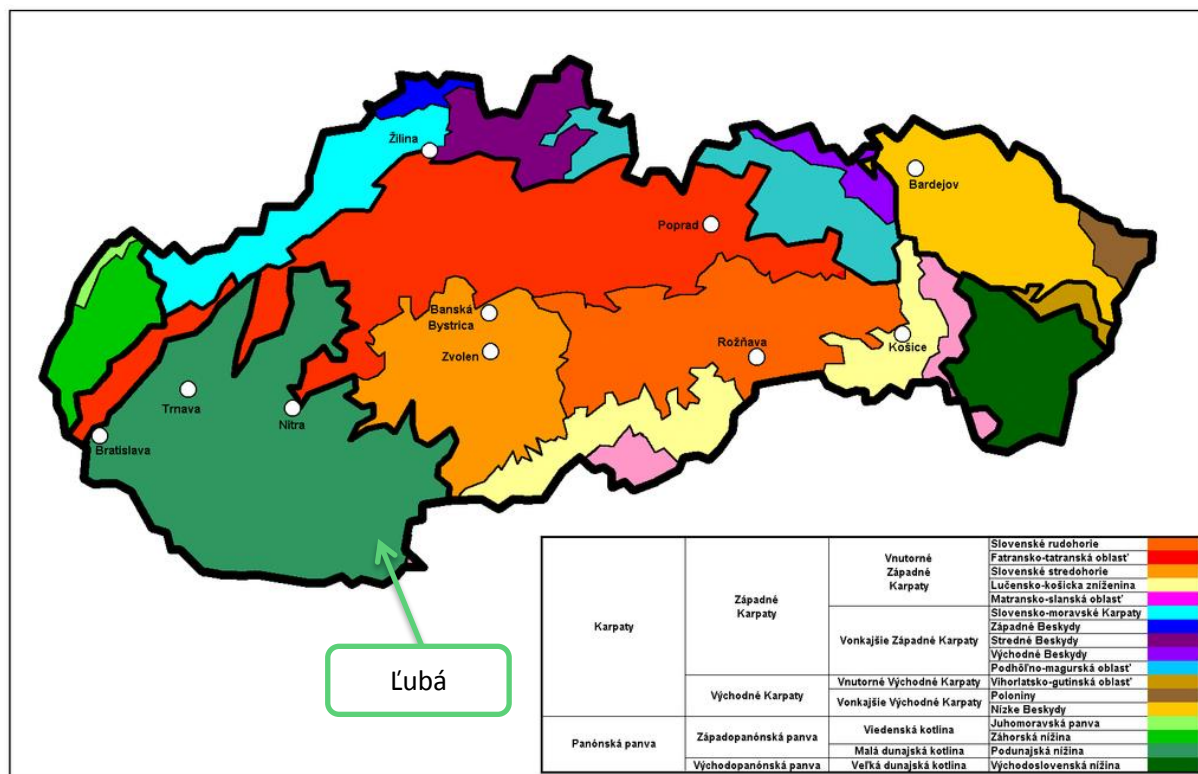
Geomorfologické členenie povrchu Zeme je systematické a hierarchické usporiadanie geomorfologických celkov (pohoria, vrchoviny, nížiny) na základe ich geomorfologickej príbuznosti a blízkosti. Je to druh fyzicko-geografického členenia povrchu Zeme. Vodidlom pri zoskupovaní príbuzných celkov je do značnej miery spoločná geologická minulosť, no prihliada sa aj ku geografickým faktorom.

Podľa tohto členenia sa územie SR delí na sústavy, podsústavy, provincie, subprovincie, oblasti, celky a podcelky. V nižšie uvedenej tabuľke je možné vidieť, do akých jednotlivých typov týchto delení obec Ľubá spadá.

Tabuľka č. 15: Kategorizácia obce podľa geomorfologického členenia Slovenskej republiky

Sústava	Alpsko – himalájska
Podsústava	Panónska panva
Provincia	Západopanónska panva
Subprovincia	Malá Dunajská kotlina
Oblasť	Podunajská nížina
Celok	Podunajská pahorkatina
Podcelok	Hronská pahorkatina

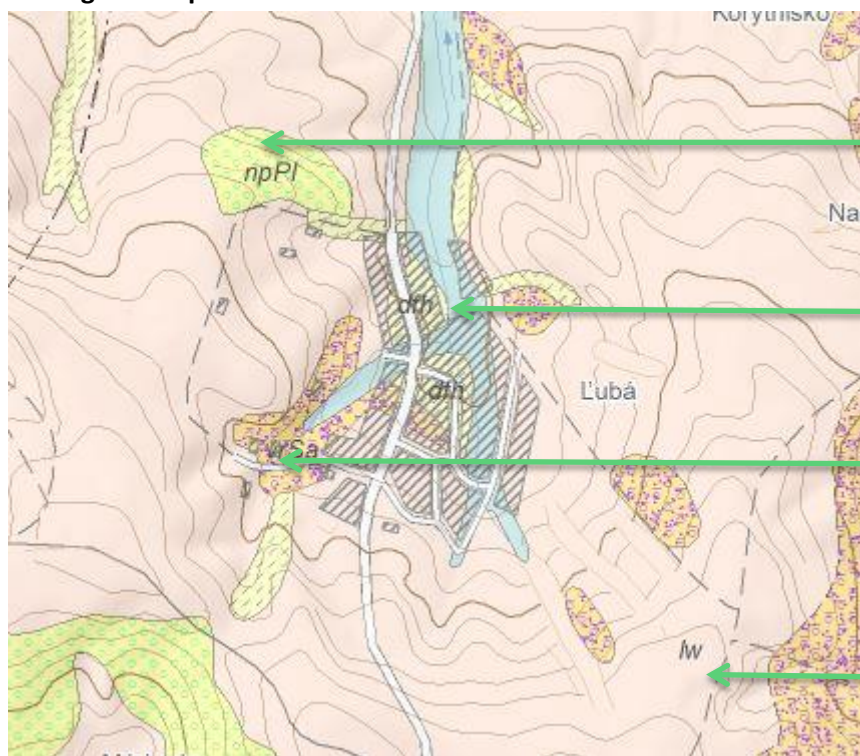
Mapa geomorfologických jednotiek Slovenskej republiky



Horniny

Väčšinu povrchu územia obce zaberajú eolické sedimenty: spraše a jemnopiesčité spraše, vápnité a sprašovitité hliny vcelku. Do katastra obce zasahuje vrábeľské súvrstvie, ktoré tvoria piesky, íly, pieskovce, zlepenec, organodetritické vápence a tufitické íly. Okolie vodných tokov tvoria fluviálne sedimenty: litofaciálne nečlenené nívne hliny, alebo piesčité až štrkovité hliny dolinných nív a nív horských potokov. Na území obce sa nachádza aj volkovské súvrstvie, ktoré tvoria piesky, štrky, íly, uhoľné íly.

Geologická mapa obce Ľubá



volkovské súvrstvie: piesky, štrky, íly, uhoľné íly

fluviálne sedimenty: litofaciálne nečlenené nívne hliny, alebo piesčité až štrkovité hliny dolinných nív a nív horských

vrábeľské súvrstvie: piesky, íly, pieskovce, zlepenec, organodetritické vápence, tufitické íly

eolické sedimenty: spraše a jemnopiesčité spraše, vápnité a sprašovitité hliny vcelku

Klimatické podmienky

Obec Ľubá spadá do teplej klimatickej oblasti s vysokým počtom letných dní, ktorých počet dosahuje približne 70 ročne. Na mikroklimu obce má veľmi priaznivý vplyv fakt, že leží v tesnej blízkosti najteplejšej oblasti v celej republike. Slniečny svit sa tu pohybuje na úrovni až okolo 2 000 hodín ročne. V tejto oblasti boli zaznamenané najvyššie priemerné teploty v rámci celého Slovenska, ktoré tu dosahujú 10,4 °C. Vzhľadom na globálne otepľovanie sa očakáva, že budú ešte rásť. Priemerný ročný úhrn zrážok dosahuje cca 566 mm, čím sa radí do suchej oblasti. Priemerná vlhkosť sa pohybuje okolo hranica 75 %. Vďaka pahorkatinám na ľavom aj pravom brehu Dunaja tu silné vetry neprevládajú.

Mapa zobrazujúca množstvo slnečného žiarenia v jednotlivých častiach Slovenskej republiky



Rastlinstvo

Fytograficky spadá územie do obvodu xerothermnej panónskej kveteny. Územie má dlhý priemerný slnečný svit a dostatok svetla a tepla vplýva na rastliny lúk, ale zároveň podmieňuje i druhy možných poľnohospodárskych pestovaných plodín. Od roku 1987 časť lesíkov ustúpila novobudovanému dielu závlah a rybníkov. Pôvodnú lesnú pokrývku tvorili spoločenstvá vrbovito-topoľových, jasenovo-brestových i dubových porastov.

Živočíšstvo

V katastri obce sa vyskytujú tieto cicavce:

Z vyššej zveri: srnčia zver, diviacia, jelenia zver

Z nižšej zveri: hlodavce - zajac poľný, králik divý

Šelmy: líška, mačka divá

Ďalšie: jež, bielozubky, lasica obyčajná, lasica malá, hranostaj obyčajný, tchor tmavý, kuna lesná, kuna skalná, jazvec, netopiere

V potoku Paríž: ondatra pižmová.

Územie obce sa vyznačuje hojnosťou vtáctva.

spevavce: sýkorka, strnádka, trasochvost biely, slávik obyčajný, trsteniarik obyčajný,

havránovité: vrana, straka, kavka, havran

dravce: myšiak, jastrab, kaňa,

vodné vtáctvo: kačica divá, chrapačka väčšia, potápka malá, bocian biely, volavka popolavá

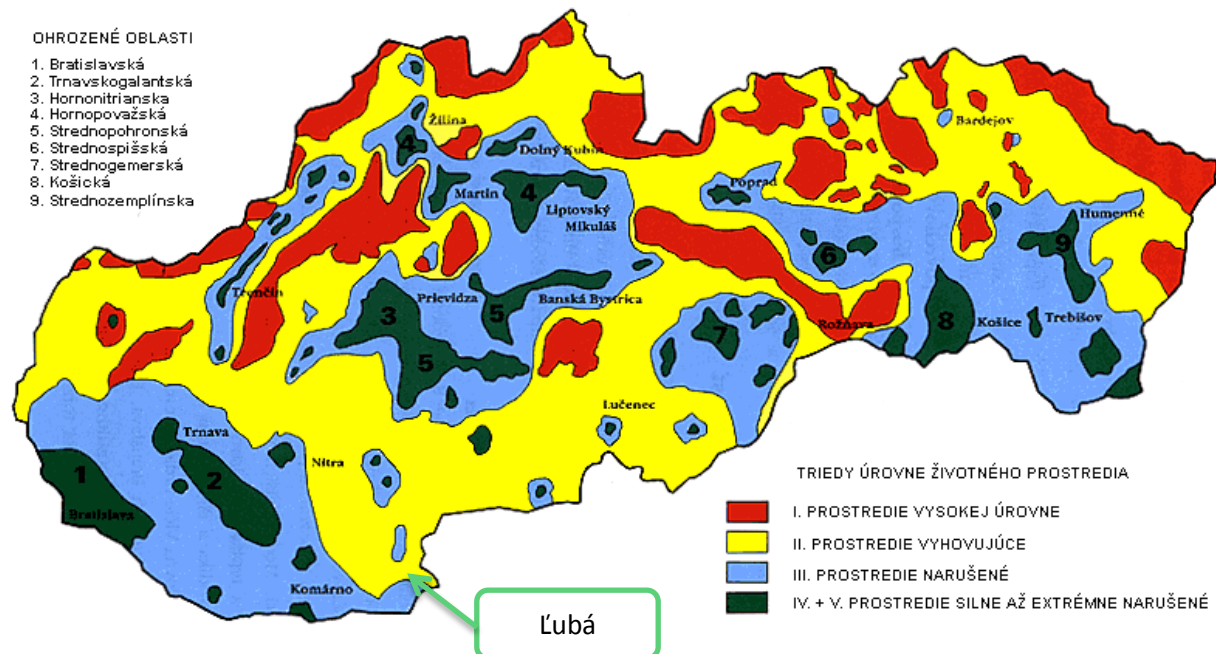
hrabovce: bažant obyčajný, prepelica poľná, hrdlička záhradná

Životné prostredie

Úroveň životného prostredia je tu možné označiť za vyhovujúcu. Obec sa nachádza v oblasti, ktorá je charakterizovaná ako „prostredie vyhovujúce“. Znečistenie ovzdušia je mierne, poznačené najmä automobilovou dopravou. V katastri obce sa nachádza množstvo zelených plôch, ktoré zvyšujú kvalitu celého životného prostredia. Obec kladie dôraz najmä na odpadové hospodárstvo, pravidelný zber

a triedenie. Mierny negatívom je zvýšená intenzita hluku a vibrácie, ktoré spôsobujú najmä ťažké poľnohospodárske stroje.

Úrovně životného prostredia v jednotlivých častiach Slovenskej republiky



Ochrana prírody a krajiny

V katastri obce sa nachádzajú 2 chránené prvky:

- ✓ Biokoridor regionálneho významu – Parížsky potok (Alúvium Paríža)
- ✓ Legislatívne chránené územie: Pásmo hygienickej ochrany (PHO) I. stupňa vodného zdroja

Ekosystémové služby

Ekosystémové služby predstavujú prínosy a úžitky, ktoré poskytujú jednotlivé ekosystémy. Ide o základné suroviny, ako sú napr. voda, potraviny, drevo, tvorba pôdy, čistenie ovzdušia a vody, ochrana pred povodňami a suchom, opelenie plodín a ďalšie. Ľudská činnosť však ničí biodiverzitu a znižuje odolnosť a schopnosť zdravých ekosystémov poskytovať túto širokú škálu tovarov a služieb. Vyplývajú z Dohovoru o biologickej diverzite bola na úrovni EÚ prijatá Stratégia EÚ v oblasti biodiverzity do roku 2020. V 5. úlohe 2. cieľa sa zaviazala Európska komisia a členské štáty, že do r. 2014 zmapujú a posúdia stav ekosystémov a ich služieb na svojom území, posúdia hospodársku hodnotu takýchto služieb a do r. 2020 podporia začlenenie týchto hodnôt do účtovných systémov a systémov vykazovania na úrovni EÚ a na vnútroštátnej úrovni. V nižšie uvedených tabuľkách je prehľad jednotlivých zelených a modrých prvkov a ekosystémových služieb, ktoré poskytujú.

PROGRAM ROZVOJA OBCE LUBÁ 2016 - 2022

Tabuľka č. 16: Zelené prvky s jednotlivými ekosystémovými službami, ktoré poskytujú

ZELENÉ PRVKY	Zeleň verejných priestranstiev v intraviláne (trávnaté porasty a stromy)	Zeleň v záhradách rodinných domov	Vinice	Lesíky
Regulačné ekosystémové služby				
regulácia mikroklimy	x	x	x	x
znižovanie prašnosti	x	x	x	x
čistenie vzduchu	x	x	x	x
cirkulácia vetra	x	x		x
filtrácia vody	x	x		x
znižovanie rizika záplav pri prítalových dažďoch				x
znižovanie hlučnosti				x
ukladanie uhlíka	x	x	x	x
znižovanie energetickej náročnosti - tienenie	x			x
Kultúrne ekosystémové služby				
rekreácia		x	x	x
priaznivý vplyv na zdravie obyvateľov	x	x	x	x
Produkčné ekosystémové služby				
produkcia ovocia, zeleniny		x	x	
Podporné ekosystémové služby				
fotosyntéza/produkcia kyslíka	x	x	x	x
cyklus živín	x	x	x	x

Tabuľka č. 17: Modré prvky s jednotlivými ekosystémovými službami, ktoré poskytujú

MODRÉ PRVKY	Vodné toky a plochy (potok Paríž, rybníky)
Regulačné ekosystémové služby	
regulácia mikroklimy	x
znižovanie prašnosti	x
cirkulácia vzduchu	x
Kultúrne ekosystémové služby	
priaznivý vplyv na zdravie obyvateľov	x
rekreácia	x

Adaptabilita územia na klimatické zmeny

Adaptabilita územia predstavuje jeho schopnosť prispôbiť sa externým vplyvom vonkajšieho prostredia. Čím je územie prispôbivejšie, tým lepšie je schopné odolávať a vysporiadať sa s externými vplyvmi. V nižšie uvedenej tabuľke sú definované 4 základné klimatické zmeny, ktoré sa v súčasnosti a budúcnosti dotknú globálne celého územia Slovenska, obec Ľubá nevynímajúc.

Tabuľka č. 18: Prehľad jednotlivých klimatických zmien a ich dopadov

Klimatická charakteristika	Dopady na životné prostredie – ohrozenie regulačnej a produkčnej funkcie	Dopady na vodu a vodné hospodárstvo – ohrozenie kultúrnej funkcie	Dopady na ovzdušie a odpadové hospodárstvo – ohrozenie regulačnej a podpornej funkcie
teplota (zvýšenie počtu extrémnych horúcich dní, zvýšenie priemernej teploty)	<ul style="list-style-type: none"> ➤ poškodzovanie drevín jarnými mrazmi ➤ možné rozšírenie teplomilných invázných druhov 	<ul style="list-style-type: none"> ➤ rozšírený výskyt rias a baktérií (teplejšia voda) ➤ zvýšená spotreba vody (závlahy) 	<ul style="list-style-type: none"> ➤ prehrievanie ovzdušia ➤ zvýšenie produkcie odpadových vôd
zrážky (pokles, nerovnomernosť, zvýšený úhrn zrážok)	<ul style="list-style-type: none"> ➤ zhoršenie stavu zelene v intraviláne aj extraviláne ➤ negatívny dopad na poľnohospodárstvo a pestovanie (orná pôda, zeleň záhrad) 	<ul style="list-style-type: none"> ➤ záplavy (potenciálny problém) ➤ znižovanie hladiny vody okolitých vodných tokov 	<ul style="list-style-type: none"> ➤ zvýšená prašnosť ➤ znížená viditeľnosť
poveternostné extrémny (veterné smršte, snehové kalamity, poľadovica)	<ul style="list-style-type: none"> ➤ poškodenie vysokej zelene (najmä samostatne stojace stromy) ➤ pôdna erózia 	<ul style="list-style-type: none"> ➤ zanesenie vodných tokov v okolí 	<ul style="list-style-type: none"> ➤ zmena prúdenia vetrov
prívalové zrážky	<ul style="list-style-type: none"> ➤ úbytok organickej hmoty a živín ➤ pôdna erózia ➤ oslabenie koreňového systému rastlín 	<ul style="list-style-type: none"> ➤ lokálne záplavy ➤ bleskové povodne ➤ ohrozenie podzemnej vody 	<ul style="list-style-type: none"> ➤ environmentálne záťaž

Limity využitia územia a potenciálne rozvojové plochy

Limity využitia územia sú definované v zmysle zákona č. 543/2002 o ochrane prírody a krajiny a vyhláškou Ministerstva ŽP SR č. 24/2003, ktorou sa vykonáva zákon č. 543/2002 o ochrane prírody a krajiny.

Potenciálne rozvojové plochy sú územia, ktoré je možné využiť na rozvoj takých činností, ktoré sú v súlade so zákonom o ochrane prírody a krajiny a nenarušia ráz a charakter obce. Pri vymedzovaní potenciálne rozvojových plôch je potrebné vychádzať a rešpektovať územný plán obce Ľubá. Zároveň je pri nich potrebné zohľadniť ich efektívnosť, ako je napojenie na existujúce siete dopravnej a technickej infraštruktúry (inžinierske siete).

Zhrnutie prírodno-environmentálnej analýzy

Z geografického hľadiska sa územie obce nachádza v južnej časti Pohronskej pahorkatiny, na severnom úbočí Belianskych kopcov. Najvýznamnejším vodným tokom v tejto oblasti je potok Paríž, na ktorom boli vytvorené chovné rybníky kaprov. Okrem toho je biokoridorom regionálneho významu. ¾ územia zaberá orná pôda a vinice. Vďaka teplej klimatickej oblasti, najvyššej priemernej teplote v rámci SR (10, 4 °C) a množstvu slnečných je tu veľmi silný potenciál v oblasti poľnohospodárstva. Územie bolo v minulosti odlesnené, v súčasnosti lesy zaberajú približne 11 % katastra obce. Ovzdušie je mierne znečistené v celom okrese, priamo v obci patria k znečisťovateľom lokálne zdroje vykurovania a spaľovanie trávnatých porastov. Ďalšími problémami sú hluk a vibrácie z poľnohospodárskych strojov a výskyt čiernych skládok odpadu. Ich likvidáciu rieši obec v rámci rozvojovej stratégie. Pozitívom je oblasť odpadového hospodárstva, pravidelného vývozu a separácie. Celkovo úroveň životného prostredia v obci spadá do kategórie „prostredie vyhovujúce“ (kategória II).

2.4 Analýza zrealizovaných projektov

Tabuľka č. 19: Vyhodnotenie investičnej činnosti obce za roky 2006 – 2014

ROK	Realizovaná investícia	Rozpočet v €	Zdroj
2006	Oplotenie cintorína	11 612,- €	vlastný
2007	žiadna		
2008	MŠ- výmena okien	1500,- €	Dotácia SzMPSz
	Kostol - vybudovanie prístupovej komunikácie	3490,- €	vlastný
	Vybudovanie chodníka	1726,- €	vlastný
2009	Rekonštrukcia MŠ	18 740,- €	vlastný
2010	Rekonštrukcia budovy OcÚ	21 257,- €	vlastný
	Detské ihrisko	2758,- €	vlastný
	Prístrešok pri MŠ	2300,- €	vlastný
	Rekonštrukcia úseku miestnych komunikácií	10 000,- €	Dotácia MF SR
		4940,- €	vlastný
2011	Rekonštrukcia chodníka pri OcÚ	1326,- €	vlastný
2012	Ľudový dom	10 804,- €	vlastný

PROGRAM ROZVOJA OBCE ĽUBÁ 2016 - 2022

	Javisko pri ĽD	3180,- €	vlastný
	Rekonštrukcia plochy pred OcÚ	5917,- €	vlastný
	Rekonštrukcia domu smútku	13 140,- €	vlastný
2013	žiadna		
2014	Rekonštrukcia verejného osvetlenia	1971,- €	vlastný
	Rekonštrukcia parkoviska pri cintoríne	19 816,- €	vlastný
	Pamätník padlým hrdinom	5500,- €	vlastný
Spolu bez dotácií		128 477,- €	
Spolu s dotáciami		139 977,- €	

V roku 2013 bola podaná žiadosť o poskytnutie podpory formou dotácie na rok 2014 z Environmentálneho fondu na realizáciu projektu „Ľubá, odstránenie negatívnych účinkov dažďových vôd“ vo výške 22 674,03 €. Projekt nebol úspešný.

2.5 SWOT analýza

Základným analytickým nástrojom, ktorý bol zhotovený po dôkladnom prieskume územia, je SWOT analýza. Pre lepšiu prehľadnosť boli zhotovené 3 SWOT analýzy, ktoré definujú jednotlivé silné a slabé stránky, ako aj príležitosti a ohrozenia, v 3 základných oblastiach: socioekonomickej, územno-technickej a prírodno-environmentálnej.

Socioekonomická SWOT analýza	
Silné stránky (strenghts)	Slabé stránky (weaknesses)
<ul style="list-style-type: none"> ➤ Dostatok voľnej a lacnej pracovnej sily ➤ Poľnohospodárske družstvo v obci ➤ Zrekonštruovaná MŠ s dostatočnou kapacitou ➤ Existencia pošty na území obce ➤ Existencia domu ľudových tradícií a kultúrneho domu ➤ Homogénna náboženská štruktúra 	<ul style="list-style-type: none"> ➤ Slabá úroveň podnikateľských aktivít ➤ Nedostatočná infraštruktúra a služby pre rozvoj cestovného ruchu ➤ Absencia centra mládeže ➤ Chýbajúce verejné športoviská – multifunkčné ihrisko ➤ Nízka vzdelanostná úroveň obyvateľstva ➤ Relatívne vysoká miera nezamestnanosti s vysokým podielom dlhodobo nezamestnaných ➤ Nedostatočná prepojenosť vzdelávania s potrebami trhu práce
Príležitosti (oportunities)	Ohrozenia (threats)
<ul style="list-style-type: none"> ➤ Zlepšenie spolupráce s okolitými obcami ➤ Tvorba produktu cestovného ruchu založenom na jedinečnosti ➤ Realizácia projektov zo zdrojov EU a MAS ➤ Budovanie športovo-rekreačnej infraštruktúry (multifunkčné ihrisko, centrum mládeže) ➤ Vyššia kvalita podujatí organizovaných v obci ➤ Posilnenie generačných vzťahov medzi mládežou a dôchodcami prostredníctvom aktivít 	<ul style="list-style-type: none"> ➤ Odliv mladých obyvateľov za prácou ➤ Ťažké uplatnenie na trhu práce pre dlhodobo nezamestnaných ➤ Neudržiavanie opustených pozemkov v intraviláne obce ➤ Obmedzenie rozvojového potenciálu v dôsledku nevysporiadania vlastníckych vzťahov k nehnuteľnostiam a pozemkom ➤ Úpadok ľudovej tvorby a udržiavania tradícií ➤ Negatívny demografický vývoj ➤ Nezájum o dianie v obci zo strany obyvateľov ➤ Odliv žiakov do mestských škôl ➤ Nedostatok verejných financií

Územnotechnická SWOT analýza	
Silné stránky (strenghts)	Slabé stránky (weaknesses)
<ul style="list-style-type: none"> ➤ Vybudovaná veľká časť technickej infraštruktúry (vodovod, plynovod, elektrické siete, internet) 	<ul style="list-style-type: none"> ➤ Nevybudovaná kanalizácia a ČOV ➤ Znečisťovanie podzemných vôd z dôvodu absencie ČOV ➤ Vodovod v zlom technickom stave ➤ Zlý stav cestnej a pešej infraštruktúry v obci
Príležitosti (oportunities)	Ohrozenia (threats)

PROGRAM ROZVOJA OBCE LUBÁ 2016 - 2022

<ul style="list-style-type: none"> ➤ Vybudovanie kanalizácie a ČOV ➤ Rekonštrukcia miestnych komunikácií ➤ Zlepšenie IT technológií a sietí ➤ Vybudovanie bezplatnej WiFi zóny 	<ul style="list-style-type: none"> ➤ Zvýšené riziko dopravných nehôd v dôsledku zlého stavu chodníkov v obci
--	---

Prírodno-environmentálna SWOT analýza	
Silné stránky (strenghts)	Slabé stránky (weaknesses)
<ul style="list-style-type: none"> ➤ Vhodné podmienky pre poľnohospodársku výrobu ➤ Dostatočné zásoby podzemných vodných zdrojov v obci 	<ul style="list-style-type: none"> ➤ Erózia pôdy v intraviláne obce ➤ Nedostatočná osвета v oblasti ekológie ➤ Hluk a vibrácie z poľnohospodárskych strojov ➤ Absencia zelených oddychových zón v obci ➤ Neexistencia zberného dvora ➤ Výskyt čiernych skládok odpadu
Príležitosti (oportunities)	Ohrozenia (threats)
<ul style="list-style-type: none"> ➤ Zhodnotenie nevyužitého prírodného potenciálu a miestnych zdrojov ➤ Zvýšenie rozsahu využívania obnoviteľných zdrojov energií zo strany obce ➤ Zveľadenie zelených priestranstiev výsadbou okrasných stromov a kvetov ➤ Pravidelná úprava zelených plôch v obci ➤ Skrášlenie verejných priestranstiev ➤ Osveta obyvateľov v oblasti separovaného zberu odpadu a ochrany ŽP ➤ Vybudovanie zberného dvora 	<ul style="list-style-type: none"> ➤ Nedostatočne odvodnený úsek v okolí ➤ Znečisťovanie životného prostredia obyvateľstvom

PROGRAM ROZVOJA OBCE LUBÁ 2016 - 2022

Výsledná SWOT analýza sumarizuje jednotlivé aspekty z parciálnych analýz do jedného celku.

Výsledná SWOT analýza	
Silné stránky (strenghts)	Slabé stránky (weaknesses)
<ul style="list-style-type: none"> ➤ Dostatok voľnej a lacnej pracovnej sily ➤ Poľnohospodárske družstvo v obci ➤ Zrekonštruovaná MŠ s dostatočnou kapacitou ➤ Existencia pošty na území obce ➤ Existencia domu ľudových tradícií a kultúrneho domu ➤ Homogénna náboženská štruktúra ➤ Vybudovaná veľká časť technickej infraštruktúry (vodovod, plynovod, elektrické siete, internet) ➤ Vhodné podmienky pre poľnohospodársku výrobu ➤ Dostatočné zásoby podzemných vodných zdrojov v obci 	<ul style="list-style-type: none"> ➤ Slabá úroveň podnikateľských aktivít ➤ Nedostatočná infraštruktúra a služby pre rozvoj cestovného ruchu ➤ Absencia centra mládeže ➤ Chýbajúce verejné športoviská – multifunkčné ihrisko ➤ Nízka vzdelanostná úroveň obyvateľstva ➤ Relatívne vysoká miera nezamestnanosti s vysokým podielom dlhodobo nezamestnaných ➤ Nedostatočná prepojenosť vzdelávania s potrebami trhu práce ➤ Nevybudovaná kanalizácia a ČOV ➤ Znečisťovanie podzemných vôd z dôvodu absencie ČOV ➤ Vodovod v zlom technickom stave ➤ Zlý stav cestnej a pešej infraštruktúry v obci ➤ Erózia pôdy v intraviláne obce ➤ Nedostatočná osвета v oblasti ekológie ➤ Hluk a vibrácie z poľnohospodárskych strojov ➤ Absencia zelených oddychových zón v obci ➤ Neexistencia zberného dvora ➤ Výskyt čiernych skládok odpadu
Príležitosti (oportunities)	Ohrozenia (threats)
<ul style="list-style-type: none"> ➤ Zlepšenie spolupráce s okolitými obcami ➤ Tvorba produktu cestovného ruchu založenom na jedinečnosti ➤ Realizácia projektov zo zdrojov EU a MAS ➤ Budovanie športovo-rekreačnej infraštruktúry (multifunkčné ihrisko, centrum mládeže) ➤ Vyššia kvalita podujatí organizovaných v obci ➤ Posilnenie generačných vzťahov medzi mládežou a dôchodcami prostredníctvom aktivít ➤ Vybudovanie kanalizácie a ČOV ➤ Rekonštrukcia miestnych komunikácií ➤ Zlepšenie IT technológií a sietí ➤ Vybudovanie bezplatnej WiFi zóny 	<ul style="list-style-type: none"> ➤ Odliv mladých obyvateľov za prácou ➤ Ťažké uplatnenie na trhu práce pre dlhodobo nezamestnaných ➤ Neudržiavanie opustených pozemkov v intraviláne obce ➤ Obmedzenie rozvojového potenciálu v dôsledku nevysporiadania vlastníckych vzťahov k nehnuteľnostiam a pozemkom ➤ Úpadok ľudovej tvorby a udržiavania tradícií ➤ Negatívny demografický vývoj ➤ Nezájum o dianie v obci zo strany obyvateľov ➤ Odliv žiakov do mestských škôl ➤ Nedostatok verejných financií ➤ Zvýšené riziko dopravných nehôd v dôsledku zlého stavu chodníkov v obci ➤ Nedostatočne odvodnený úsek v okolí

PROGRAM ROZVOJA OBCE ĽUBÁ 2016 - 2022

<ul style="list-style-type: none">➤ Zhodnotenie nevyužitého prírodného potenciálu a miestnych zdrojov➤ Zvýšenie rozsahu využívania obnoviteľných zdrojov energií zo strany obce➤ Zveľadenie zelených priestranstiev výsadbou okrasných stromov a kvetov➤ Pravidelná úprava zelených plôch v obci➤ Skrášlenie verejných priestranstiev➤ Osveta obyvateľov v oblasti separovaného zberu odpadu a ochrany ŽP➤ Vybudovanie zberného dvora	<ul style="list-style-type: none">➤ Znečisťovanie životného prostredia obyvateľstvom
---	--

Matica vzájomných väzieb SWOT analýzy

Matica vzájomných väzieb SWOT analýzy vyjadruje vzťah medzi jednotlivými silnými stránkami a príležitosťami. Ak sa navzájom silná stránka a príležitosť podporujú, uvedie sa znak „+“. Písmenami A – I sú označené jednotlivé príležitosti z výslednej SWOT analýzy, číslami 1-18) boli označené všetky identifikované silné stránky.

Realizácia projektov zo zdrojov EU a MAS - Vhodné podmienky pre poľnohospodársku výrobu

Príležitosťou pre ďalší rozvoj obce sú určite alternatívne formy financovania či už zdrojov Európskej únie, alebo MAS. Práve poľnohospodárstvo predstavuje najväčší potenciál, na ktorý by sa mala obec Ľubá zamerať. Túto oblasť podporuje najmä Program rozvoja vidieka na roky 2014 – 2020, ktorí podporuje okrem iného začínajúcich podnikateľov v tejto oblasti.

Vyššia kvalita podujatí organizovaných v obci - Existencia domu ľudových tradícií a kultúrneho domu

Ďalšou z príležitostí pre zvýšenie celkovej úrovne kvality života v obci je zvýšenie kvality kultúrnych podujatí. Táto príležitosť je podporená potrebnou infraštruktúrou, ktorou je kultúrny dom a dom ľudových tradícií. Práve tieto inštitúcie sa môžu stať zázemím pre množstvo aktivít, ktoré má obec v pláne organizovať.

Zhodnotenie nevyužitého prírodného potenciálu a miestnych zdrojov - Dostatočné zásoby podzemných vodných zdrojov v obci

Najväčším, doposiaľ nedostatočne využitým potenciálom obce sú jej bohaté zásoby pitnej vody, ktoré vyplývajú aj z polohy obce v blízkosti Žitného ostrova. Tie je možné využiť napr. na vytvorenie prameňa alebo získavanie tepelnej energie.

Tabuľka č. 20: Matica vzájomných väzieb SWOT analýzy

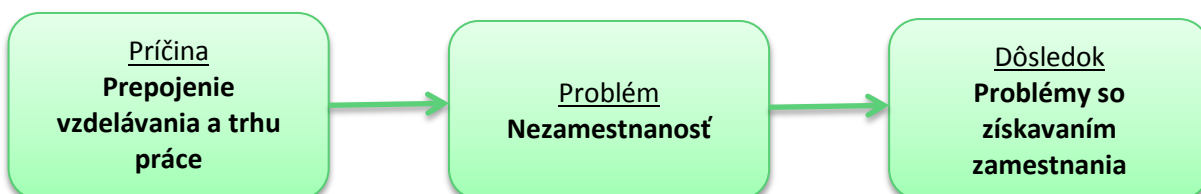
<div>Silné stránky</div> <div>Príležitosti</div>	A: Dostatok voľnej a lacnej pracovnej sily	B: Poľnohospodá rske družstvo v obci	C: Zrekonštruovaná MŠ s dostatočnou kapacitou	D: Existencia pošty na území obce	E: Existencia domu ľudových tradícií a kultúrneho domu	F: Homogénna náboženská štruktúra	G: Vybudovaná veľká časť technickej infraštruktúry (vodovod, plynovod, elektrické siete, internet)	H: Vhodné podmienky pre poľnohospodársku výrobu	I: Dostatočné zásoby podzemných vodných zdrojov v obci
1) Zlepšenie spolupráce s okolitými obcami									
2) Tvorba produktu cestovného ruchu založenom na jedinečnosti									
3) Realizácia projektov zo zdrojov EU a MAS								+	
4) Budovanie športovo- rekreačnej infraštruktúry (multifunkčné ihrisko, centrum mládeže)									
5) Vyššia kvalita podujatí organizovaných v obci					+				
6) Posilnenie generačných vzťahov medzi mládežou a dôchodcami prostredníctvom aktivít									
7) Vybudovanie kanalizácie a ČOV									
8) Rekonštrukcia miestnych komunikácií									
9) Zlepšenie IT technológií a sietí									
10) Vybudovanie bezplatnej WiFi zóny									
11) Zhodnotenie nevyužitého prírodného potenciálu a miestnych zdrojov									++
12) Zvýšenie rozsahu využívania obnoviteľných zdrojov energií zo strany obce									
13) Zveľadenie zelených priestranstiev výsadbou okrasných stromov a									

PROGRAM ROZVOJA OBCE ĽUBÁ 2016 - 2022

kvetov									
14) Pravidelná úprava zelených plôch v obci									
15) Skrášlenie verejných priestranstiev									
16) Skrášlenie verejných priestranstiev									
17) Osveta obyvateľov v oblasti separovaného zberu odpadu a ochrany ŽP									
18) Vybudovanie zberného dvora									

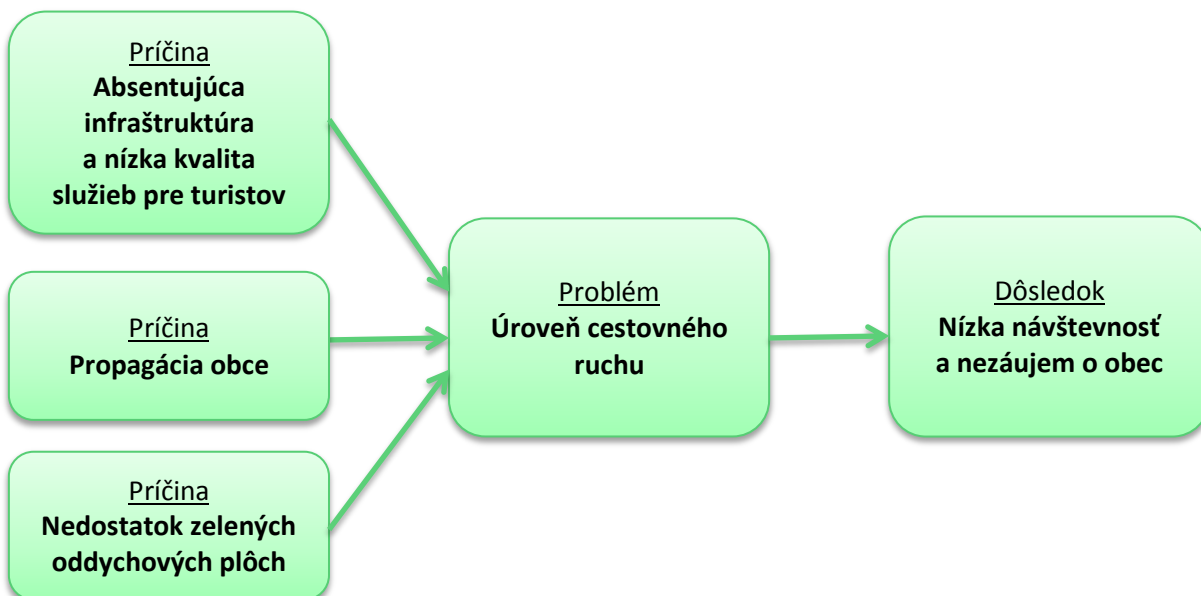
2.6 Strom problémov

Strom problémov slúži na identifikáciu základných problémov, ich príčin a dôsledkov. Ide o problémy, ktoré vyplynuli zo SWOT analýzy po podrobnom prieskume územia. Strom problémom je dynamickým systémom, ktorý je možné meniť a upravovať podľa aktuálnej situácie v obci. Odstránenie alebo elimináciu viacerých z nižšie uvedených problémov rieši obec Ľubá v aktuálnej rozvojovej stratégii.



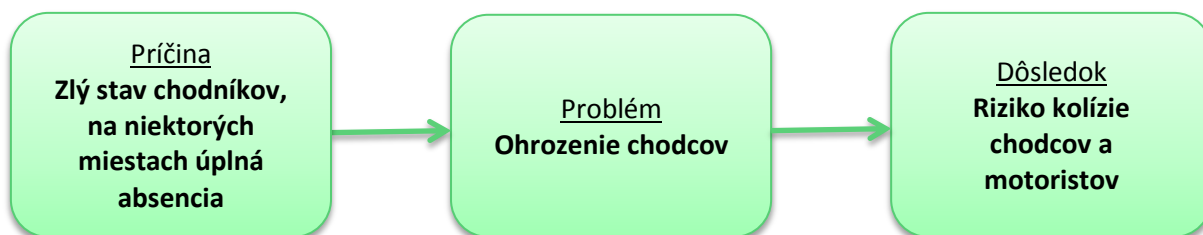
Vysvetlenie:

Hoci nezamestnanosť v okrese Nové Zámky, do ktorého obec spadá, nepatrí medzi najvyššie v rámci Slovenska, je tu aj tak pomerne veľký počet nezamestnaných obyvateľov. Za jednu z hlavných príčin je možné označiť nevhodne nastavený vzdelávací systém, ktorý nie je dostatočne diverzifikovaný, resp. o niektoré druhy vzdelania študenti prejavujú slabý záujem. Je to úzko spojené s propagáciou napr. poľnohospodárstva, ktoré je v týchto končinách jednou z najdôležitejších oblastí.



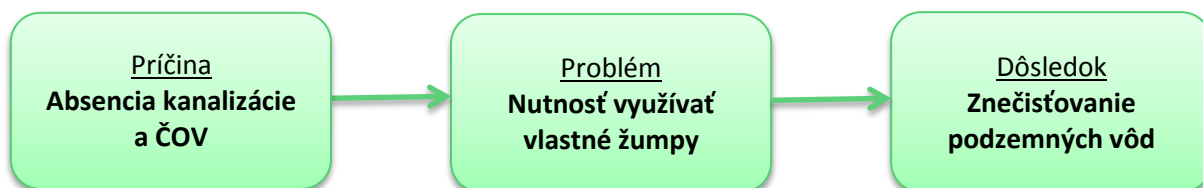
Vysvetlenie:

Obec Ľubá nie je vybavená takmer žiadnou infraštruktúrou, ako sú ubytovacie či stravovacie služby. Ďalším hlavnými príčinami sú nízka úroveň propagácie navonok, ako aj nedostatok zelených verejných priestranstiev. Obec však rozvoj tejto oblasti rieši v rozvojovej stratégii prostredníctvom viacerých projektov.

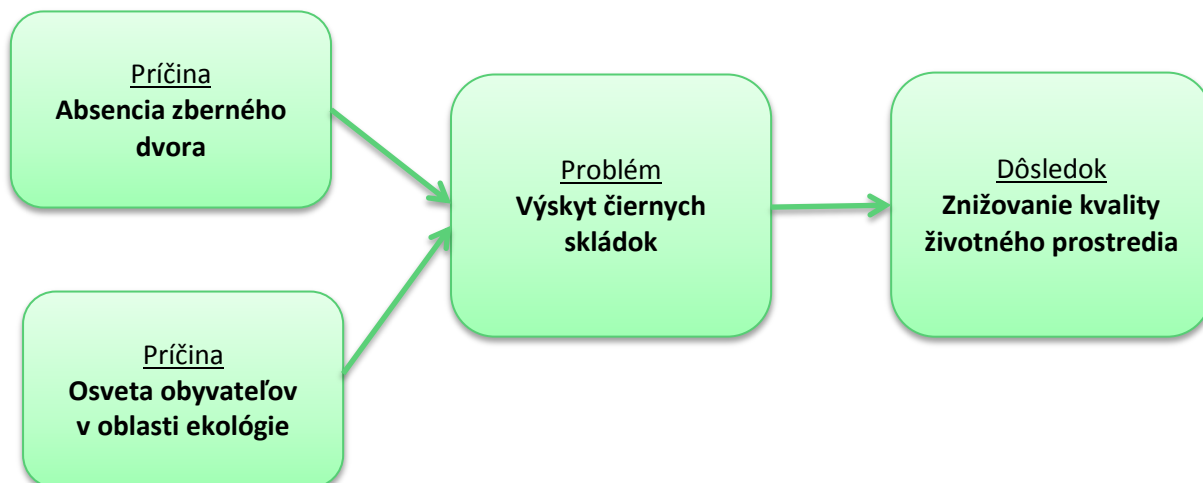


Vysvetlenie:

Pešie komunikácie v obci sú v zlom technickom stave a na niektorých miestach úplne absentujú. Obyvatelia tým pádom využívajú na pohyb radšej cestné komunikácie, čím sa zvyšuje riziko kolízie chodcov a motoristov. Toto ohrozenie je najmä na ceste III. triedy, ktorá prechádza intravilánom obce. Pozitívne je, že odstránenie aj tohto problému rieši Ľubá v rozvojovej stratégii.



Vysvetlenie: Obec nemá vybudovanú kanalizáciu ani ČOV, preto musia obyvatelia na odvádzanie a likvidáciu odpadových vôd využívať vlastné žumpy. Tým vzniká riziko, že v prípade poškodenia týchto zariadení nastane únik škodlivých látok do pôdy a podzemnej vody.



Vysvetlenie:

Na území obce sa nachádza niekoľko čiernych skládok, ktorých príčinou je pravdepodobne absencia zberného dvora ako aj nedostatočná úroveň vzdelania a uvedomelosti obyvateľov v oblasti ekológie. Tieto čierne skládky výrazne znehodnocujú okolité životné prostredie a takisto sú ohrozením okolitej pôdy a podzemnej vody.

3. STRATEGICKÁ ČASŤ

Strategická časť obsahuje stratégiu rozvoja obce Ľubá pri zohľadnení jej vnútorných špecifík a určuje hlavné ciele a priority rozvoja obce pri rešpektovaní princípov regionálnej politiky v záujme dosiahnutia vyváženého udržateľného rozvoja územia.

Opis rozvojovej stratégie

Stratégia rozvoja obce tvorí ústrednú časť tohto dokumentu a vytvára rámec budúceho rozvoja obce. Stanovenie stratégie vychádza z výsledkov analýzy zdrojov, z výsledkov stretnutí s obyvateľmi obce, tretím sektorom a zo stretnutí s poslancami obecného zastupiteľstva obce.

Na základe týchto informácií boli identifikované kľúčové oblasti, na ktoré sa obec zameria v ďalších rokoch. Vychádzajú z problémov, ktoré boli v obci identifikované. Každý z týchto problémov má svoje príčiny, a práve ich odstránením je možné odstrániť aj kľúčové problémy. Špecifické ciele obce prezentujú ciele, ktoré chce obec dosiahnuť v priebehu nasledujúcich 7 rokov. Tieto ciele sú konkretizované pre jednotlivé prioritné oblasti (oblasť sociálna, environmentálna a oblasť ekonomického lokálneho rozvoja), v rámci ktorých sú vymedzené priority, opatrenia a aktivity. Postupným napĺňaním jednotlivých cieľov by sa mala obec priblížiť k naplneniu svojej vízie. Pri identifikovaní cieľov je nevyhnutná spolupráca všetkých zúčastnených subjektov, pretože len takto je možné plánovať, aké aktivity sa musia v obci realizovať, aby sa ďalej rozvíjala.

Vízia

Ľubá, malá obec vo východnej časti Podunajskej nížiny, ktorá sa naplnením jednotlivých cieľov stane pokojným zázemím s kvalitnou infraštruktúrou a vybavením ako pre domácich obyvateľov, tak aj turistov a návštevníkov.



Hierarchické usporiadanie jednotlivých cieľov, priorít, opatrení a aktivít

Špecifický strategický cieľ dlhodobý	Do roku 2022 zlepšiť kvalitu životného prostredia, sociálnu infraštruktúru a podmienky pre rozvoj cestovného ruchu zlepšením spolupráce medzi samosprávou, obyvateľmi, podnikateľmi a mimovládnyimi subjektmi pôsobiacimi v obci.												
Špecifické strategické ciele krátkodobé	1. Sociálna oblasť												
Priority	1.1 Bývanie a vzhľad obce							1.2 Sociálna infraštruktúra					
Opatrenia	1.1.1 Rozvoj bývania		1.1.2 Zlepšenie imidžu a vybavenosti obce					1.2.1 Rozvoj sociálnych služieb		1.2.2 Rozvoj kultúry		1.2.3 Rozvoj školstva a športu	
Aktivity	1.1.1.1 Vysporiadanie vlastníckych vzťahov nevyužívaných pozemkov a domov v obci	1.1.1.2 Získanie pozemkov a ich vysporiadanie pre bytovú výstavbu	1.1.2.1 Realizácia činností na zachovanie malebnosti obce	1.1.2.2 Udržanie chátrajúcich domov a okolia ich majiteľmi	1.1.2.3 Vytvorenie oddychových zón	1.1.2.4 Rekonštrukcia a modernizácia interiérov a exteriérov všetkých obecných budov	1.1.2.5 Dobudovanie drobnej miestnej architektúry a jej pravidelná údržba	1.2.1.1 Podpora vzdelávania a voľnočasových aktivít	1.2.1.2 Modernizácia a, údržba a rozšírenie detského ihriska	1.2.2.1 Osveta v oblasti folklóru a histórie obce	1.2.2.2 Zvýšenie kapacity a modernizácia obecnej knižnice a jej IT	1.2.3.1 Vybudovanie multifunkčného ihriska	1.2.3.2 Dokončenie rekonštrukcie interiéru a exteriéru MŠ
Aktivity	1.1.1.3 Vypracovanie projektovej dokumentácie na bytovú výstavbu	1.1.1.4 Dobudovanie príslušnej technickej infraštruktúry	1.1.2.6 Udržiavanie čistého verejného priestranstva a plôch v okolí cestných komunikácií	1.1.2.7 Rekonštrukcia cintorínov	1.1.2.8 Výstavba záchytného parkoviska pri ľudovom dome tradícií	1.1.2.9 Modernizácia mostov				1.2.2.3 Vybudovanie domu mládeže		1.2.3.3 Modernizácia a skvalitňovanie vyučovacieho procesu v MŠ	

Špecifický strategický cieľ dlhodobý	Do roku 2022 zlepšiť kvalitu životného prostredia, sociálnu infraštruktúru a podmienky pre rozvoj cestovného ruchu zlepšením spolupráce medzi samosprávou, obyvateľmi, podnikateľmi a mimovládnyimi subjektmi pôsobiacimi v obci.									
Špecifické strategické ciele krátkodobé	2. Environmentálna oblasť									
Priority	2.1 Znižovanie ekologickej záťaže životného prostredia									
Opatrenia	2.1.1 Rozvoj odpadového hospodárstva					2.1.2 Rozvoj vodného hospodárstva				
Aktivity	2.1.1.1 Vybudovanie zberného dvora	2.1.1.2 Propagácia a osвета separovania odpadu	2.1.1.3 Implementácia zefektívneného systému separovania	2.1.1.4 Zvýšenie motivácie v oblasti separácie a spracovania biologického odpadu	2.1.1.5 Osadenie nových odpadových košov a košov na separovaný odpad	2.1.2.1 Realizácia protipovodňovýc h opatrení	2.1.2.2 Vybudovanie a úprava odvodňovacíc h rigolov	2.1.2.3 Dobudovanie úprav na ochranu intravilánu pred povrchovými zrážkovými vodami a eróziou pôdy	2.1.2.4 Rekonštrukci a vodovodu	2.1.2.5 Pravidelné čistenie vodnej cesty a odstraňovanie invazívnych burín v jej okolí

Špecifický strategický cieľ dlhodobý	Do roku 2022 zlepšiť kvalitu životného prostredia, sociálnu infraštruktúru a podmienky pre rozvoj cestovného ruchu zlepšením spolupráce medzi samosprávou, obyvateľmi, podnikateľmi a mimovládnyimi subjektmi pôsobiacimi v obci.											
Špecifické strategické ciele krátkodobé	3. Oblasť lokálneho ekonomického rozvoja											
Priority	3.1 Partnerstvá a sieťovanie medzi aktérmi rozvoja v obci a regióne			3.2 Infraštruktúra cestovného ruchu						3.3 Podpora informovanosti, komunikácie a propagácie		
Opatrenia	3.1.1 Rozvoj partnerstiev a spolupráce			3.2.1 Rozvoj materiálnej základne a ekonomiky				3.2.2 Rozvoj cestovného ruchu a služieb		3.3.1 Zlepšenie informovanosti, transparentnosti a imidžu		
Aktivity	3.1.1.1 Podpora efektívneho fungovania spolupráce obce s tretím sektorom	3.1.1.2 Podpora spolupráce s okolitými obcami	3.1.1.3 Podpora spolupráce s MAS	3.3.1.1 Rekonštrukcia hlavnej cesty	3.3.1.2 Vybudovanie chodníkov	3.2.1.3 Dobudovanie a skvalitnenie vedľajších ciest	3.2.1.4 Spevnenie a úprava priečných, spojovacích a skracovacích chodníkov	3.2.2.1 Vytvorenie produktu cestovného ruchu a zabezpečenie podmienok pre jeho zavedenie	3.2.2.2 Vybudovanie vyhladkovej veže	3.3.1.1 Modernizácia a skvalitnenie internetovej stránky obce	3.3.1.2 Komplexná propagácia o možnostiach v obci	3.3.1.3 Inštalácia informačných, smerových a orientačných tabúl
Aktivity	3.1.1.4 Zlepšenie spolupráce s farským úradom	3.1.1.5 Vytvorenie databázy endogénnych zdrojov obce		3.2.1.5 Modernizácia verejného osvetlenia	3.2.1.6 Výstavba kamerového systému	3.2.1.7 Modernizácia IT technológií a sietí	3.2.1.8 Rozvoj pracovných príležitostí a podpora podnikateľských aktivít v obci	3.2.2.3 Podpora nových foriem CR		3.3.1.4 Modernizácia rozhlasu	3.3.1.5 Zavedenie nových foriem na skvalitnenie poskytovaných služieb a popularizáciu samosprávy	

4. PROGRAMOVÁ ČASŤ

Programová (plánovacia) časť obsahuje najmä zoznam opatrení a aktivít na zabezpečenie realizácie programu rozvoja obce Ľubá, t. j. obsahuje podrobnejšie rozpracovanie strategických cieľov v hospodárskej, sociálnej a environmentálnej politike minimálne na úroveň opatrení a aktivít, ktoré sú tvorené vecne príbuznými skupinami projektov.

Prehľad opatrení, projektov a aktivít podľa oblastí

Opatrenie	Projekt/Aktivita	Prioritná oblasť
1.1.1 Rozvoj bývania	1.1.1.1 Vysporiadanie vlastníckych vzťahov nevyužívaných pozemkov a domov v obci	1.1 Bývanie a vzhľad obce
	1.1.1.2 Získanie pozemkov a ich vysporiadanie pre bytovú výstavbu	
	1.1.1.3 Vypracovanie projektovej dokumentácie na bytovú výstavbu	
	1.1.1.4 Dobudovanie príslušnej technickej infraštruktúry	
1.1.2 Zlepšenie imidžu a vybavenosti obce	1.1.2.1 Realizácia činností zameraných na zachovanie malebnosti obce	
	1.1.2.2 Udržanie chátrajúcich domov a okolia ich majiteľmi	
	1.1.2.3 Vytvorenie oddychových zón	
	1.1.2.4 Rekonštrukcia a modernizácia interiérov a exteriérov všetkých obecných budov	
	1.1.2.5 Dobudovanie drobnej miestnej architektúry a jej pravidelná údržba	
	1.1.2.6 Udržiavanie čistého verejného priestranstva a plôch v okolí cestných komunikácií	
	1.1.2.7 Rekonštrukcia cintorínov	
	1.1.2.8 Výstavba záchytného parkoviska pri ľudovom dome tradícií	
	1.1.2.9 Modernizácia mostov	

PROGRAM ROZVOJA OBCE LUBÁ 2016 - 2022

1.2.1 Rozvoj sociálnych služieb	1.2.1.1 Podpora vzdelávania a voľnočasových aktivít	1.2 Sociálna infraštruktúra
	1.2.1.2 Modernizácia, údržba a rozšírenie detského ihriska	
1.2.2 Rozvoj kultúry	1.2.2.1 Osveta v oblasti folklóru a histórie obce	
	1.2.2.2 Zvýšenie kapacity a modernizácia obecnej knižnice a jej IT	
	1.2.2.3 Vybudovanie domu mládeže	
1.2.3 Rozvoj školstva a športu	1.2.3.1 Vybudovanie multifunkčného ihriska	
	1.2.3.2 Dokončenie rekonštrukcie interiéru a exteriéru MŠ	
	1.2.3.3 Modernizácia a skvalitňovanie vyučovacieho procesu v MŠ	
2.1.1 Rozvoj odpadového hospodárstva	2.1.1.1 Vybudovanie zberného dvora	2.1 Znižovanie ekologickej záťaže životného prostredia
	2.1.1.2 Propagácia a osвета separovania odpadu	
	2.1.1.3 Implementácia zefektívneného systému separovania	
	2.1.1.4 Zvýšenie motivácie v oblasti separácie a spracovania biologického odpadu	
	2.1.1.5 Osadenie nových odpadových košov a košov na separovaný odpad	
2.1.2 Rozvoj vodného hospodárstva	2.1.2.1 Realizácia protipovodňových opatrení	
	2.1.2.2 Vybudovanie a úprava odvodňovacích rigolov	
	2.1.2.3 Dobudovanie úprav na ochranu intravilánu pred povrchovými zrážkovými vodami a eróziou pôdy	
	2.1.2.4 Rekonštrukcia vodovodu	

PROGRAM ROZVOJA OBCE LUBÁ 2016 - 2022

	2.1.2.5 Pravidelné čistenie vodnej cesty a odstraňovanie invazívnych burín v jej okolí	
3.1.1 Rozvoj partnerstiev a spolupráce	3.1.1.1 Podpora efektívneho fungovania spolupráce obce s tretím sektorom 3.1.1.2 Podpora spolupráce s okolitými obcami 3.1.1.3 Podpora spolupráce s MAS 3.1.1.4 Zlepšenie spolupráce s farským úradom 3.1.1.5 Vytvorenie databázy endogénnych zdrojov obce	3.1 Rozvoj partnerstiev a sieťovania medzi aktérmi rozvoja v obci a v regióne
3.2.1 Rozvoj materiálnej základne a ekonomiky	3.2.1.1 Rekonštrukcia hlavnej cesty 3.2.1.2 Vybudovanie chodníkov 3.2.1.3 Dobudovanie a skvalitnenie vedľajších ciest 3.2.1.4 Spevnenie a úprava priečných, spojovacích a skracovacích chodníkov 3.2.1.5 Modernizácia verejného osvetlenia 3.2.1.6 Výstavba kamerového systému 3.2.1.7 Modernizácia IT technológií a sietí 3.2.1.8 Rozvoj pracovných príležitostí a podpora podnikateľských aktivít v obci	3.2 Infraštruktúra cestovného ruchu
3.2.2 Rozvoj cestovného ruchu a služieb	3.2.2.1 Vytvorenie produktu cestovného ruchu a zabezpečenie podmienok pre jeho zavedenie 3.2.2.2 Vybudovanie vyhliadkovej veže 3.2.2.3 Podpora nových foriem CR	
	3.1.4.1 Modernizácia a skvalitnenie internetovej stránky obce 3.3.1.1 Komplexná propagácia o možnostiach	3.3 Podpora

PROGRAM ROZVOJA OBCE ĽUBÁ 2016 - 2022

3.3.1 Zlepšenie informovanosti, transparentnosti a imidžu	v obci	informovanosti, komunikácie a propagácie
	3.3.1.2 Inštalácia informačných, smerových a orientačných tabúl	
	3.3.1.3 Modernizácia rozhlasu	
	3.3.1.4 Zavedenie nových foriem na skvalitnenie poskytovaných služieb a popularizáciu samosprávy	

PROGRAM ROZVOJA OBCE ĽUBÁ 2016 - 2022

Zoznam ukazovateľov cieľov/prioritných oblastí PRO

Typ ukazovateľa	Ukazovateľ	Definícia	Informačný zdroj/odkaz	Merná jednotka	Východisková hodnota/Rok	Cieľová hodnota/Rok
					2016	
Priorita 1.1: Bývanie a vzhľad obce						
Opatrenie 1.1.1: Rozvoj bývania						
Hlavné ukazovatele (výsledku, vplyvu, dopadu)	1. Vysporiadané pozemky a domy (vlastnícke vzťahy) 2. Získané a vysporiadané pozemky pre bytovú výstavbu 3. Vystavané nové bytové jednotky 4. Obyvatelia napojení na zrekonštruovanú resp. novovybudovanú technickú infraštruktúru	Ukazovatele výsledku	Obecný úrad Ľubá	1. Počet vysporiadaných pozemkov a domov 2. Rozloha získaných vysporiadaných pozemkov 3. Počet bytových jednotiek 4. Plocha nových inžinierskych sietí		

Typ ukazovateľa	Ukazovateľ	Definícia	Informačný zdroj/odkaz	Merná jednotka	Východisková hodnota/Rok	Cieľová hodnota/Rok
					2016	
Priorita 1.1: Bývanie a vzhľad obce						
Opatrenie 1.1.2: Zlepšenie imidžu a vybavenosti obce						
Hlavné ukazovatele (výsledku, vplyvu, dopadu)	1. Zachovaná malebnosť obce 2. Zvýšená kvalita chátrajúcich domov a ich okolia 3. Nové oddychové zóny 4. Zvýšená kvalita exteriérov a interiérov všetkých obecných budov 5. Nová a zrekonštruovaná drobná architektúra 6. Vysadené okrasné dreviny a kríky 7. Vyčistené verejné priestranstvá a plochy okolo miestnych komunikácií 8. Zvýšená kvalita miestneho cintorína 9. Nové záchytné parkovisko pri ľudovom dome tradícií 10. Zvýšená kvalita a vzhľad mostov	Ukazovatele výsledku	Obecný úrad Ľubá	1. Počet zrealizovaných opatrení zameraných na zlepšenie malebnosti obce 2. Počet zavedených opatrení zameraných na udržiavanie chátrajúcich domov a ich okolia majiteľmi 2. Počet upravených chátrajúcich domov 3. Počet vzniknutých oddychových zón 4. Počet zrekonštruovaných obecných budov 5. Počet drobných prvkov architektúry osadených v obci 5. Počet obnovených prvkov architektúry 6. Počet vysadených zelených a okrasných rastlín a kríkov 7. Plocha obcou pokosených a vyčistených verejných priestranstiev 8. Počet zrealizovaných rekonštrukčných prác 9. Upravená plocha na parkovacie účely v m ² 10. Počet modernizovaných mostov		

Typ ukazovateľa	Ukazovateľ	Definícia	Informačný zdroj/odkaz	Merná jednotka	Východisková hodnota/Rok 2016	Cieľová hodnota/Rok
Priorita 1.2: Sociálna infraštruktúra						
Opatrenie 1.2.1: Rozvoj sociálnych služieb						
Hlavné ukazovatele (výsledku, vplyvu, dopadu)	1. Nové možnosti vzdelávania a voľnočasových aktivít 2. Nové možnosti pre matky s deťmi – modernizované, udržiavané, bezpečné a rozšírené detské ihrisko	Ukazovatele výsledku	Obecný úrad Ľubá	1. Počet fungujúcich krúžkov a kurzov pre deti a dospelých 1. Počet podujatí organizovaných pre deti 2. Počet zmodernizovaných a nových detských ihrísk 2. Počet nových aktivít orientovaných na matky s deťmi		
Priorita 1.2: Sociálna infraštruktúra						
Opatrenie 1.2.2: Rozvoj kultúry						
Hlavné ukazovatele (výsledku, vplyvu, dopadu)	1. Nové osvetové aktivity v oblasti kultúry a histórie obce 2. Modernizovaná knižnica s IT a zvýšenou kapacitou 3. Zvýšená kvalita domu mládeže	Ukazovatele výsledku	Obecný úrad Ľubá	1. Počet nových členov súborov 1. Počet podujatí orientovaných na osvetu v oblasti folklóru a histórie obce 2. Počet nových kníh 2. Počet nových počítačov 3. Výška financií investovaných do rekonštrukcie a modernizácie		
Priorita 1.2: Sociálna infraštruktúra						
Opatrenie 1.2.3: Rozvoj školstva a športu						
Hlavné ukazovatele (výsledku, vplyvu, dopadu)	1. Nové multifunkčné ihrisko 2. Dokončená rekonštrukcia interiéru a exteriéru MŠ 3. Modernizovaný a skvalitnený vyučovací proces v MŠ	Ukazovatele výsledku	Obecný úrad Ľubá	1. Výška preinvestovaných financií 2. Plocha zrekonštruovaných priestorov MŠ 3. Počet nových prvkov zavedených na skvalitnenie vyučovacieho procesu		

Typ ukazovateľa	Ukazovateľ	Definícia	Informačný zdroj/odkaz	Merná jednotka	Východisková hodnota/Rok	Cieľová hodnota/Rok
					2016	
Priorita 2.1: Znižovanie ekologickej záťaže životného prostredia						
Opatrenie 2.1.1: Rozvoj odpadového hospodárstva						
Hlavné ukazovatele (výsledku, vplyvu, dopadu)	1. Nový zberný dvor na území obce 2. Nové aktivity a osвета v oblasti separácie odpadu 3. Zavedené zlepšovacie aktivity v oblasti separácie do praxe 4. Zvýšená motivácia u obyvateľov v oblasti separácie a spracovania biologického odpadu 5. Nové odpadové koše a koše na separovaný zber na území obce	Ukazovatele výsledku	Obecný úrad Ľubá	1. Počet komodít určených na zber v zbernom dvore 2. Počet článkov zverejnených na internetovej stránke obce 2. Počet hlásení v miestnom rozhlase zameraných na osvetu 3. Počet zavedených zlepšovacích aktivít v praxi 4. Počet domácností s mikrokompustárňami 5. Počet nových odpadových košov a košov na separovaný odpad umiestnených v obci		

Typ ukazovateľa	Ukazovateľ	Definícia	Informačný zdroj/odkaz	Merná jednotka	Východisková hodnota/Rok	Cieľová hodnota/Rok
					2016	
Priorita 2.1: Znižovanie ekologickej záťaže životného prostredia						
Opatrenie 2.1.2: Rozvoj vodného hospodárstva						
Hlavné ukazovatele (výsledku, vplyvu, dopadu)	1. Zavedené/zrealizované protipovodňové opatrenia 2. Novovybudované a upravené odvodňovacie rigoly 3. Zrealizované úpravy na ochranu intravilánu pred povrchovými zrážkovými vodami a eróziou pôdy 4. Zrekonštruované vodovodné potrubie 5. Vyčistená vodná cesta a odstránené invázívne druhy rastlín (buriny)	Ukazovatele výsledku	Obecný úrad Ľubá	1. Počet zrealizovaných protipovodňových opatrení 2. Dĺžka vybudovaných a upravených odvodňovacích rigolov 3. Počet zrealizovaných úprav 3. Plocha upravených miest (m ²) 4. Dĺžka zrekonštruovaného vodovodného potrubia (m) 5. Dĺžka vyčistenej vodnej cesty (m)		

Typ ukazovateľa	Ukazovateľ	Definícia	Informačný zdroj/odkaz	Merná jednotka	Východisková hodnota/Rok	Cieľová hodnota/Rok
					2016	
Priorita 3.1: Rozvoj partnerstiev a sieťovania medzi aktérmi rozvoja v obci a v regióne						
Opatrenie 3.1.1: Rozvoj partnerstiev a spolupráce						
Hlavné ukazovatele (výsledku, vplyvu, dopadu)	1. Efektívne fungovanie obce s tretím sektorom 2. Aktívna spolupráca s okolitými obcami 3. Aktívna spolupráca Ľubej s MAS 4. Zlepšená spolupráca medzi Ľubou a farským úradom 5. Zavedená databáza endogénnych zdrojov obce	Ukazovatele výsledku	Obecný úrad Ľubá	1. Počet aktivít zavedených do praxe na podporu spolupráce 1. Počet podujatí zorganizovaných v spolupráci s organizáciami tretieho sektora 2. Počet obcí zapojených do akejkoľvek spolupráce s obcou Ľubá 3. Počet aktivít zrealizovaných v obci prostredníctvom MAS 4. Počet stretnutí vedenia obce s vedením farského		

PROGRAM ROZVOJA OBCE ĽUBÁ 2016 - 2022

				úradu 4. Počet spoločne zrealizovaných aktivít 5. Počet občanov zaevidovaných v databáze		
--	--	--	--	--	--	--

Typ ukazovateľa	Ukazovateľ	Definícia	Informačný zdroj/odkaz	Merná jednotka	Východisková hodnota/Rok 2016	Cieľová hodnota/Rok
Priorita 3.2: Infraštruktúra cestovného ruchu						
Opatrenie 3.2.1: Rozvoj materiálnej základne a ekonomiky						
Hlavné ukazovatele (výsledku, vplyvu, dopadu)	1. Zvýšená kvalita hlavnej cesty prostredníctvom rekonštrukcie 2. Novovybudované chodníky 3. Dobudované a skvalitnené vedľajšie cestné komunikácie 4. Spevnené a upravené priečne, spojovacie a skracovacie chodníky 5. Modernizované verejné osvetlenie 6. Inštalovaný bezpečnostný kamerový systém 7. Modernizované IT technológie a siete 8. Nové pracovné príležitosti pre obyvateľov a podpora podnikateľských aktivít	Ukazovatele výsledku	Obecný úrad Ľubá	1. Plocha/dĺžka zrekonštruovaných ciest (m ² /m) 2. Plocha/dĺžka vybudovaných chodníkom (m ² /m) 3. Plocha/dĺžka skvalitnených vedľajších ciest (m ² /m) 4. Plocha/dĺžka spevnených a upravených priečnych, spojovacích a skracovacích chodníkov (m ² /m) 5. Počet zmodernizovaných svietidiel 5. Rozsah úspor energie (v kWh) 6. Počet nových kamier 7. Počet domácností napojených na zmodernizované IT technológie a siete 8. Počet novovzniknutých pracovných miest 8. Počet podporených podnikateľských aktivít obcou		

Typ ukazovateľa	Ukazovateľ	Definícia	Informačný zdroj/odkaz	Merná jednotka	Východisková hodnota/Rok 2016	Cieľová hodnota/Rok
Priorita 3.2: Infraštruktúra cestovného ruchu						
Opatrenie 3.2.2: Rozvoj cestovného ruchu a služieb						
Hlavné ukazovatele (výsledku, vplyvu, dopadu)	1. Nový produkt cestovného ruchu zavedený do praxe 2. Vybudovaná vyhliadková veža 3. Podpora nových foriem CR	Ukazovatele výsledku	Obecný úrad Ľubá	1. Počet aktivít zrealizovaných za účelom vytvorenia produktu cestovného ruchu a zabezpečenia podmienok pre jeho zavedenie 2. Výška veže (m) 3. Počet nových foriem CR		

Typ ukazovateľa	Ukazovateľ	Definícia	Informačný zdroj/odkaz	Merná jednotka	Východisková hodnota/Rok	Cieľová hodnota/Rok
					2016	
Priorita 3.3: Podpora informovanosti, komunikácie a propagácie						
Opatrenie 3.3.1: Zlepšenie informovanosti, transparentnosti a imidžu						
Hlavné ukazovatele (výsledku, vplyvu, dopadu)	1. Modernizovaná a skvalitnená internetová stránka obce 2. Propagácia obce a možností, ktoré ponúka 3. Osadené informačné, smerové a orientačné tabule 4. Modernizovaný rozhlas 5. Zvýšená kvalita poskytovaných služieb a vyššia popularita samosprávy	Ukazovatele výsledku	Obecný úrad Ľubá	1. Počet návštevníkov obecnej internetovej stránky 1. Počet novozavedených prvkov stránky 2. Počet aktivít zrealizovaných za účelom propagácie obce 3. Počet osadených informačných, smerových a orientačných tabúl 4. Počet zmodernizovaných rozhlasových vysielačov 5. Počet aktivít zrealizovaných za účelom popularizácie samosprávy		

PROGRAM ROZVOJA OBCE ĽUBÁ 2016 - 2022

Formulár na prípravu projektov

Základné údaje o projektových zámeroch opatrenia č. 1	
Názov opatrenia	Rozvoj bývania
Garant	Obec Ľubá
Kontaktná osoba garanta	Silvia Esztergályosová – starostka obce
Partneri garanta (spolupráca s ...)	Obecné zastupiteľstvo Obyvatelia obce Dodávateľia jednotlivých zákaziek (realizátori projektov)
Začatie a ukončenie projektov (od do)	1. Vysporiadanie vlastníckych vzťahov nevyužívaných pozemkov a domov v obci – do roku 2017 2. Získanie pozemkov a ich vysporiadanie pre bytovú výstavbu – po roku 2019 3. Vypracovanie projektovej dokumentácie na bytovú výstavbu – po roku 2019 4. Dobudovanie príslušnej technickej infraštruktúry – po roku 2019
Stav projektov pred realizáciou	Pred realizáciou bytovej výstavby bude nutné zrealizovať vysporiadanie pozemkov, vypracovať projektovú dokumentáciu, získať potrebné povolenia a dobudovať potrebné technickú infraštruktúru - žiadna z daných aktivít zatiaľ nebola realizovaná
Ciele projektov	Rozvoj podmienok pre výstavbu prostredníctvom vysporiadania vlastníckych vzťahov, získania pozemkov, zabezpečenia projektovej dokumentácie a realizácie k tomu príslušnej infraštruktúry
Výstupy	Vytvorenie možností bývania pre mladých obyvateľov, aby z obce neodchádzali, ako aj pre ostatných záujemcov mimo obce.
Užívatelia	Obyvatelia obce, ostatní záujemcovia o bývanie v obci
Indikátory monitoringu	1. Počet vysporiadaných pozemkov a domov 2. Rozloha získaných vysporiadaných pozemkov 3. Počet bytových jednotiek 4. Plocha nových inžinierskych sietí
Zmluvné podmienky	VO – výber dodávateľov k jednotlivým projektom
Riziká	Predrazenie realizácie jednotlivých projektových zámerov, problémy pri vysporiadavaní pozemkov
Poznámky	

PROGRAM ROZVOJA OBCE ĽUBÁ 2016 - 2022

Základné údaje o projektových zámeroch opatrenia č. 2	
Názov opatrenia	<i>Zlepšenie imidžu a vybavenosti obce</i>
Garant	Obec Ľubá
Kontaktná osoba garanta	Silvia Esztergályosová – starostka obce
Partneri garanta (spolupráca s ...)	Obecné zastupiteľstvo Obyvatelia obce Dodávateľia jednotlivých zákaziek (realizátori projektov)
Začatie a ukončenie projektov (od do)	1. Realizácia činností zameraných na zachovanie malebnosti obce – do roku 2019 2. Udržanie chátrajúcich domov a okolia ich majiteľmi – do roku 2017 3. Vytvorenie oddychových zón – po roku 2019 4. Rekonštrukcia a modernizácia interiérov a exteriérov všetkých obecných budov – po roku 2019 5. Dobudovanie drobnej miestnej architektúry a jej pravidelná údržba – do roku 2017 6. Udržiavanie čistého verejného priestranstva a plôch v okolí cestných komunikácií – do roku 2017 7. Rekonštrukcia cintorínov – po roku 2019 8. Výstavba záchytného parkoviska pri ľudovom dome tradícií – po roku 2019 9. Modernizácia mostov – po roku 2019
Stav projektov pred realizáciou	Žiadna z daných aktivít zatiaľ nebola realizovaná
Ciele projektov	Rozvoj estetickej stránky života v obci s dôrazom na zachovanie jej malebnosti
Výstupy	Oddychové zóny, verejná zeleň, modernizácia interiéru aj exteriéru obecných budov, údržba verejných priestranstiev a drobná miestna architektúra slúžiace na zlepšenie celkového vzhľadu obce
Užívatelia	Obyvatelia obce
Indikátory monitoringu	1. Počet zrealizovaných opatrení zameraných na zlepšenie malebnosti obce 2. Počet zavedených opatrení zameraných na udržiavanie chátrajúcich domov a ich okolia majiteľmi 2. Počet upravených chátrajúcich domov 3. Počet vzniknutých oddychových zón 4. Počet zrekonštruovaných obecných budov 5. Počet drobných prvkov architektúry osadených v obci 5. Počet obnovených prvkov architektúry 6. Počet vysadených zelených a okrasných rastlín a kríkov 7. Plocha obcou pokosených a vyčistených verejných priestranstiev

PROGRAM ROZVOJA OBCE ĽUBÁ 2016 - 2022

	8. Počet zrealizovaných rekonštrukčných prác 9. Upravená plocha na parkovacie účely v m ² 10. Počet modernizovaných mostov
Zmluvné podmienky	VO – výber dodávateľov k jednotlivým projektom
Riziká	Predraženie realizácie jednotlivých projektových zámerov, nezáujem obyvateľov o udržiavania vlastných domov a okolia
Poznámky	

Základné údaje o projektových zámeroch opatrenia č. 3	
Názov opatrenia	Rozvoj sociálnych služieb
Garant	Obec Ľubá
Kontaktná osoba garanta	Silvia Esztergályosová – starostka obce
Partneri garanta (spolupráca s ...)	Obecné zastupiteľstvo Obyvatelia obce Spolky a združenie fungujúce v obci Dodávateľia zákaziek (detské ihriská)
Začatie a ukončenie projektov (od do)	1. Podpora vzdelávania a voľnočasových aktivít – do roku 2017 2. Modernizácia, údržba a rozšírenie detského ihriska – do roku 2019
Stav projektov pred realizáciou	Žiadna z daných aktivít zatiaľ nebola realizovaná
Ciele projektov	Zabezpečenie dostupnosti služieb pre kvalitný život obyvateľov, služieb, ktoré vytvárajú základný štandard životnej úrovne obyvateľov. V tomto rozvoji je dôležité obsiahnutie všetkých generačných kategórií: deti, mládež, mladé rodiny, obyvateľstvo v strednom veku, seniori
Výstupy	Podmienky a možnosti pre kvalitný život obyvateľov všetkých vekových kategórií (krúžky pre deti, kurzy pre dospelých, modernizované detské ihriská a pod.)
Užívatelia	Obyvatelia obce
Indikátory monitoringu	1. Počet fungujúcich krúžkov a kurzov pre deti a dospelých 1. Počet podujatí organizovaných pre deti 2. Počet zmodernizovaných a nových detských ihrísk 2. Počet nových aktivít orientovaných na matky s deťmi
Zmluvné podmienky	VO – výber dodávateľov na detské ihriská
Riziká	Predraženie realizácie jednotlivých projektových zámerov, nízka miera záujmu obyvateľov o dané aktivity
Poznámky	

Základné údaje o projektových zámeroch opatrenia č. 4	
Názov opatrenia	Rozvoj kultúry
Garant	Obec Ľubá
Kontaktná osoba garanta	Silvia Esztergályosová – starostka obce

PROGRAM ROZVOJA OBCE ĽUBÁ 2016 - 2022

Partneri garanta (spolupráca s ...)	Obecné zastupiteľstvo Obyvatelia obce Riaditeľ/prevádzkovateľ obecnej knižnice Dodávateľia jednotlivých zákaziek (realizátori projektov)
Začatie a ukončenie projektov (od do)	1. Osveta v oblasti folklóru a histórie obce – do roku 2019 2. Zvýšenie kapacity a modernizácia obecnej knižnice a jej IT – po roku 2019 3. Vybudovanie domu mládeže – po roku 2019
Stav projektov pred realizáciou	Žiadna z daných aktivít zatiaľ nebola realizovaná
Ciele projektov	Rozvoj aktivít obyvateľov a ich zapájanie sa do života v obci prostredníctvom rôznych mimovládnych organizácií. Podpora tradičného folklóru, remesiel a zvyšovanie povedomia verejnosti o histórii obce
Výstupy	Zvýšenie kvality materiálno-technického vybavenia priestorov určených na kultúrne vyžitie
Užívatelia	Obyvatelia obce
Indikátory monitoringu	1. Počet nových členov súborov 1. Počet podujatí orientovaných na osvetu v oblasti folklóru a histórie obce 2. Počet nových kníh 2. Počet nových počítačov 3. Výška financií investovaných do rekonštrukcie a modernizácie
Zmluvné podmienky	VO – výber dodávateľov k jednotlivým projektom
Riziká	Predraženie realizácie jednotlivých aktivít, nízka miera záujmu obyvateľov o osvetové aktivity
Poznámky	

PROGRAM ROZVOJA OBCE ĽUBÁ 2016 - 2022

Základné údaje o projektových zámeroch opatrenia č. 5	
Názov opatrenia	Rozvoj školstva a športu
Garant	Obec Ľubá
Kontaktná osoba garanta	Silvia Esztergályosová – starostka obce
Partneri garanta (spolupráca s ...)	Obecné zastupiteľstvo Riaditeľ/ka MŠ Dodávatelia jednotlivých zákaziek (realizátori projektov)
Začatie a ukončenie projektov (od do)	1. Vybudovanie multifunkčného ihriska – po roku 2019 2. Dokončenie rekonštrukcie interiéru a exteriéru MŠ – po roku 2019 3. Modernizácia a skvalitňovanie vyučovacieho procesu v MŠ – po roku 2019
Stav projektov pred realizáciou	Žiadna z daných aktivít zatiaľ nebola realizovaná
Ciele projektov	Rozvoj športových aktivít zabezpečením kvalitných podmienok na nových a existujúcich športoviskách. Skvalitnenie priestorov MŠ, ako aj celého vyučovacieho procesu a voľnočasových aktivít pre deti
Výstupy	Podmienky pre športovo-recreačné vyžitie ako aj kvalitnú výučbu detí a mládeže
Užívatelia	Obyvatelia obce – deti a mládež
Indikátory monitoringu	1. Výška preinvestovaných financií 2. Plocha zrekonštruovaných priestorov MŠ 3. Počet nových prvkov zavedených na skvalitnenie vyučovacieho procesu
Zmluvné podmienky	VO – výber dodávateľov k jednotlivým projektom
Riziká	Predraženie realizácie jednotlivých aktivít
Poznámky	

PROGRAM ROZVOJA OBCE ĽUBÁ 2016 - 2022

Základné údaje o projektových zámeroch opatrenia č. 6	
Názov opatrenia	<i>Rozvoj odpadového hospodárstva</i>
Garant	Obec Ľubá
Kontaktná osoba garanta	Silvia Esztergályosová – starostka obce
Partneri garanta (spolupráca s ...)	Obecné zastupiteľstvo Obyvatelia obce Dodávatelia jednotlivých zákaziek (realizátori projektov)
Začatie a ukončenie projektov (od do)	1. Vybudovanie zberného dvora – po roku 2019 2. Propagácia a osвета separovania odpadu – do roku 2017 3. Implementácia zefektívneného systému separovania – do roku 2017 4. Zvýšenie motivácie v oblasti separácie a spracovania biologického odpadu – do roku 2019 5. Osadenie nových odpadových košov a košov na separovaný odpad – do roku 2019
Stav projektov pred realizáciou	Žiadna z daných aktivít zatiaľ nebola realizovaná
Ciele projektov	Zlepšenie úrovne separovaného zberu obyvateľmi, odstránenie negatívnych vplyvov poľnohospodárskej výroby na životné prostredie
Výstupy	Zvýšená kvalita odpadového hospodárstva a prevencia pre devastáciu životného prostredia
Užívatelia	Obyvatelia obce
Indikátory monitoringu	1. Počet komodít určených na zber v zbernom dvore 2. Počet článkov zverejnených na internetovej stránke obce 3. Počet hlásení v miestnom rozhlase zameraných na osvetu 4. Počet zavedených zlepšovacích aktivít v praxi 5. Počet domácností s mikrokompостárňami 6. Počet nových odpadových košov a košov na separovaný odpad umiestnených v obci
Zmluvné podmienky	VO – výber dodávateľov k jednotlivým projektom
Riziká	Predrazenie realizácie jednotlivých aktivít, nízka miera záujmu obyvateľov o separovaný zber
Poznámky	

PROGRAM ROZVOJA OBCE ĽUBÁ 2016 - 2022

Základné údaje o projektových zámeroch opatrenia č. 7	
Názov opatrenia	Rozvoj vodného hospodárstva
Garant	Obec Ľubá
Kontaktná osoba garanta	Silvia Esztergályosová – starostka obce
Partneri garanta (spolupráca s ...)	Obecné zastupiteľstvo Dodávatelia jednotlivých zákaziek (realizátori projektov)
Začatie a ukončenie projektov (od do)	1. Realizácia protipovodňových opatrení – po roku 2019 2. Vybudovanie a úprava odvodňovacích rigolov – po roku 2019 3. Dobudovanie úprav na ochranu intravilánu pred povrchovými zrážkovými vodami a eróziou pôdy – po roku 2019 4. Rekonštrukcia vodovodu – po roku 2019 5. Pravidelné čistenie vodnej cesty a odstraňovanie invazívnych burín v jej okolí – po roku 2019
Stav projektov pred realizáciou	Žiadna z daných aktivít zatiaľ nebola realizovaná
Ciele projektov	Skvalitnenie infraštruktúry vodného hospodárstva, ktoré má zabrániť možným záplavám v obci. Čistenie a dopĺňanie brehového porastu potokov, odvádzanie povrchových vôd pozdĺž miestnych komunikácií a údržba existujúcich rigolov v dobrom technickom stave
Výstupy	Zvýšená kvalita vodného hospodárstva a prevencia pred povodňami/záplavami na území obce
Užívatelia	Obyvatelia obce
Indikátory monitoringu	1. Počet zrealizovaných protipovodňových opatrení 2. Dĺžka vybudovaných a upravených odvodňovacích rigolov 3. Počet zrealizovaných úprav 3. Plocha upravených miest (m ²) 4. Dĺžka zrekonštruovaného vodovodného potrubia (m) 5. Dĺžka vyčistenej vodnej cesty (m)
Zmluvné podmienky	VO – výber dodávateľov k jednotlivým projektom
Riziká	Predraženie realizácie jednotlivých aktivít
Poznámky	

Základné údaje o projektových zámeroch opatrenia č. 8	
Názov opatrenia	Rozvoj partnerstiev a spolupráce
Garant	Obec Ľubá
Kontaktná osoba garanta	Silvia Esztergályosová – starostka obce
Partneri garanta (spolupráca s ...)	Obecné zastupiteľstvo Podnikateľské subjekty Okolité obce zapojené do spolupráce Miestna akčná skupina (MAS) Farský úrad
Začatie a ukončenie projektov (od do)	1. Podpora efektívneho fungovania spolupráce obce s tretím sektorom – do roku 2019

PROGRAM ROZVOJA OBCE ĽUBÁ 2016 - 2022

	2. Podpora spolupráce s okolitými obcami – do roku 2019 3. Podpora spolupráce s MAS – do roku 2017 4. Zlepšenie spolupráce s farským úradom – do roku 2017 5. Vytvorenie databázy endogénnych zdrojov obce – po roku 2019
Stav projektov pred realizáciou	Žiadna z daných aktivít zatiaľ nebola realizovaná
Ciele projektov	Podpora spolupráce samosprávy s novými aj fungujúcimi štruktúrami v oblasti cestovného ruchu, podnikania, tretieho sektora, mikroregiónu a ďalších platforiem
Výstupy	Efektívna spolupráca, ktorá bude prinášať pozitívne výsledky pre všetky zainteresované strany
Užívatelia	Všetky zainteresované subjekty (partnerské obce, MAS, farský úrad)
Indikátory monitoringu	1. Počet aktivít zavedených do praxe na podporu spolupráce 1. Počet podujatí zorganizovaných v spolupráci s organizáciami tretieho sektora 2. Počet obcí zapojených do akejkoľvek spolupráce s obcou Ľubá 3. Počet aktivít zrealizovaných v obci prostredníctvom MAS 4. Počet stretnutí vedenia obce s vedením farského úradu 4. Počet spoločne zrealizovaných aktivít 5. Počet občanov zaevidovaných v databáze
Zmluvné podmienky	Môže byť uzavretá dohoda o spolupráci konkrétnych subjektov
Riziká	Nízka miera záujmu jednotlivých subjektov o vzájomnú spoluprácu
Poznámky	

Základné údaje o projektových zámeroch opatrenia č. 9

Názov opatrenia	Rozvoj materiálnej základne a ekonomiky
Garant	Obec Ľubá
Kontaktná osoba garanta	Silvia Esztergályosová – starostka obce
Partneri garanta (spolupráca s ...)	Obecné zastupiteľstvo Dodávatelia jednotlivých zákaziek (realizátori projektov)
Začatie a ukončenie projektov (od do)	1. Rekonštrukcia hlavnej cesty – po roku 2019 2. Vybudovanie chodníkov – po roku 2019 3. Dobudovanie a skvalitnenie vedľajších ciest – po roku 2019 4. Spevnenie a úprava priečnych, spojovacích a skracovacích chodníkov – po roku 2019 5. Modernizácia verejného osvetlenia – po roku 2019 6. Výstavba kamerového systému – po roku 2019 7. Modernizácia IT technológií a sietí – po roku 2019 8. Rozvoj pracovných príležitostí a podpora podnikateľských aktivít v obci – po roku 2019

PROGRAM ROZVOJA OBCE ĽUBÁ 2016 - 2022

Stav projektov pred realizáciou	Žiadna z daných aktivít zatiaľ nebola realizovaná
Ciele projektov	Využitie lokálneho potenciálu na rozvoj ekonomických aktivít, rozvoj a modernizácia dopravnej infraštruktúry (najmä rekonštrukcia miestnych komunikácií, výstavba chodníkov a vybudovanie parkovísk), dobudovanie námestí, podpora domáceho podnikateľského prostredia a bezpečnosť a zefektívnenie fungovania samosprávy z ekonomického hľadiska.
Výstupy	Zvýšená kvalita dopravnej infraštruktúry, zvýšená bezpečnosť a prevencia pred kriminálnou činnosťou, zvýšená kvalita IT oblasti a nové pracovné príležitosti a kvalitné podnikateľské prostredie
Užívatelia	Obyvatelia obce
Indikátory monitoringu	<ol style="list-style-type: none"> 1. Plocha/dĺžka zrekonštruovaných ciest (m²/m) 2. Plocha/dĺžka vybudovaných chodníkov (m²/m) 3. Plocha/dĺžka skvalitnených vedľajších ciest (m²/m) 4. Plocha/dĺžka spevnených a upravených priečnych, spojovacích a skracovacích chodníkov (m²/m) 5. Počet zmodernizovaných svietidiel 5. Rozsah úspor energie (v kWh) 6. Počet nových kamier 7. Počet domácností napojených na zmodernizované IT technológie a siete 8. Počet novovzniknutých pracovných miest 8. Počet podporených podnikateľských aktivít obcou
Zmluvné podmienky	VO – výber dodávateľov k jednotlivým projektom
Riziká	Predrazenie realizácie jednotlivých projektových zámerov
Poznámky	

Základné údaje o projektových zámeroch opatrenia č. 10	
Názov opatrenia	Rozvoj cestovného ruchu a služieb
Garant	Obec Ľubá
Kontaktná osoba garanta	Silvia Esztergályosová – starostka obce
Partneri garanta (spolupráca s ...)	Obecné zastupiteľstvo Dodávateľia jednotlivých zákaziek (realizátori projektov)
Začatie a ukončenie projektov (od do)	<ol style="list-style-type: none"> 1. Vytvorenie produktu cestovného ruchu a zabezpečenie podmienok pre jeho zavedenie – po roku 2019 2. Vybudovanie vyhliadkovej veže – po roku 2019 3. Podpora nových foriem CR – po roku 2019
Stav projektov pred realizáciou	Žiadna z daných aktivít zatiaľ nebola realizovaná
Ciele projektov	Rozvoj cestovného ruchu a služieb poskytovaných v obci sú zamerané na využitie prírodných daností, obce ako aj na zlepšenie poskytovania služieb pre návštevníkov.
Výstupy	Zvýšená návštevnosť obce (CR) a podpora ekonomickej situácie

PROGRAM ROZVOJA OBCE ĽUBÁ 2016 - 2022

	v obci
Užívatelia	Turisti a návštevníci obce
Indikátory monitoringu	1. Počet aktivít zrealizovaných za účelom vytvorenia produktu cestovného ruchu a zabezpečenia podmienok pre jeho zavedenie 2. Výška veže (m) 3. Počet nových foriem CR
Zmluvné podmienky	VO – výber dodávateľov k jednotlivým projektovým zámerom
Riziká	Predraženie realizácie jednotlivých projektových zámerov, zlý výber finálneho produktu CR
Poznámky	

Základné údaje o projektových zámeroch opatrenia č. 11	
Názov opatrenia	Zlepšenie informovanosti, transparentnosti a imidžu
Garant	Obec Ľubá
Kontaktná osoba garanta	Silvia Esztergályosová – starostka obce
Partneri garanta (spolupráca s ...)	Obecné zastupiteľstvo Dodávatelia jednotlivých zákaziek (realizátori projektov)
Začatie a ukončenie projektov (od do)	1. Modernizácia a skvalitnenie internetovej stránky obce – do roku 2019 2. Komplexná propagácia o možnostiach v obci – do roku 2019 3. Inštalácia informačných, smerových a orientačných tabúl – do roku 2019 4. Modernizácia rozhlasu – do roku 2019 5. Zavedenie nových foriem na skvalitnenie poskytovaných služieb a popularizáciu samosprávy – do roku 2019
Stav projektov pred realizáciou	Žiadna z daných aktivít zatiaľ nebola realizovaná
Ciele projektov	Modernizácia a zvyšovanie kvality prostriedkov informovanosti, ktorými sú internetová stránka, informačné centrum, propagačné materiály, informačné a smerové tabule, miestny rozhlas. Vytvorenie kvalitnej komunikačnej stratégie obce pre jednotnú komunikáciu s jej obyvateľmi aj návštevníkmi.
Výstupy	Zvýšená kvalita komunikácie medzi obcou a obyvateľmi/návštevníkmi obce
Užívatelia	Obyvatelia a návštevníci obce
Indikátory monitoringu	1. Počet návštevníkov obecnej internetovej stránky 1. Počet novozavedených prvkov stránky 2. Počet aktivít zrealizovaných za účelom propagácie obce 3. Počet osadených informačných, smerových a orientačných tabúl 4. Počet zmodernizovaných rozhlasových vysielačov 5. Počet aktivít zrealizovaných za účelom popularizácie samosprávy

PROGRAM ROZVOJA OBCE ĽUBÁ 2016 - 2022

Zmluvné podmienky	VO – výber dodávateľov k jednotlivým projektovým zámerom
Riziká	Predraženie realizácie jednotlivých projektových zámerov
Poznámky	

5. REALIZAČNÁ ČASŤ

Aby obec mohla sledovať pokrok, ktorý dosahuje v napĺňaní cieľov, je potrebné si stanoviť monitorovací rámec, v rámci ktorého bude obec sledovať dosahovanie stanovených cieľov. Na to, aby stratégia bola aj naozaj napĺňaná a neostala len nerealizovaným strategickým dokumentom, je potrebné sledovať pokrok v napĺňaní stratégie a prispôbiť ďalšie aktivity podľa reálnych potrieb. Tieto potreby je možné sledovať práve v procese monitorovania, kedy sa hodnotí pokrok v napĺňaní jednotlivých cieľov na základe sledovania monitorovacích ukazovateľov.

Okrem sledovania pokroku (monitorovania) je stratégia hodnotená. Hodnotenú je napĺňanie stanovených cieľov a na základe odporúčaní hodnotenia sa stratégia aktualizuje v priebehu jej napĺňania a na základe výsledkov hodnotenia sa stanovuje aj ďalšia stratégia pre ďalšie obdobie.

Monitorovanie v obci bude prebiehať raz ročne ku koncu roka, a monitorovacia správa bude schvaľovaná na poslednom zastupiteľstve konanom v danom roku. Monitorovacia správa bude pozostávať z krátkeho popisu aktivít, ktoré sa v obci zrealizovali počas roka a definovanie ich nadväznosti na stanovenú stratégiu. Ďalej bude sledovať napĺňanie stanovených monitorovacích ukazovateľov. Za zber údajov a vyhodnocovanie bude zodpovedný Obecný úrad Ľubá a starosta obce.

Hodnotenie napĺňania cieľov stratégie prebehne raz v priebehu trvania stratégie (v polovici trvania stratégie) a ďalšie hodnotenie prebehne na konci realizácie stratégie. Výsledky záverečného hodnotenia budú tvoriť podklad pre plánovanie ďalšej stratégie a aktualizáciu Programu rozvoja obce Ľubá

Záznam z monitorovania

Monitorovanie a hodnotenie

Vzor monitorovacej správy:

Monitorovacia správa						
Úroveň prvkov stratégie	Opis prvkov stratégie	Plánovaný termín realizácie	Rozpočet obce od do	Externé zdroje od do	Realizácia aktivít od do a plán na obdobie od do	
Cieľ 1						
Opatrenie 1.1						
Priorita 1.1.1						
Aktivita 1.1.1.1						

PROGRAM ROZVOJA OBCE LUBÁ 2016 - 2022





Plán monitorovania a hodnotenia:

Plán priebežných hodnotení PRO na programové obdobie 2016 – 2022		
Typ hodnotenia	Vykonať prvýkrát	Dôvod vykonania/periodicita
Strategické hodnotenie	najskôr na konci roka 2016	zistenie napĺňania jednotlivých cieľov.
Operatívne hodnotenie		
Tematické hodnotenie časti PRO		téma hodnotenia identifikovaná ako riziková časť vo výročnej monitorovacej správe za predchádzajúci kalendárny rok
Ad hoc mimoriadne hodnotenie		pri značnom odklone od stanovených cieľov a dosiahnutých hodnôt merateľných ukazovateľov
		pri návrhu na revíziu PRO
Ad hoc hodnotenie celého PRO alebo jeho časti		na základe rozhodnutia starostu, kontrolného orgánu obce, podnetu poslancov; na základe protokolu NKÚ SR

6. FINANČNÁ ČASŤ

Finančná časť je zameraná na vytvorenie finančného rámca k jednotlivým aktivitám (projektom). Okrem približných cien jednotlivých projektových zámerov (v prípade, ak už sú definované) tu je možné nájsť aj informácie o alternatívnych možnostiach financovania. Jednotlivé finančné formuláre je možné podľa potreby aktualizovať, dopĺňať a meniť vzhľadom na dostupné údaje.

Model viaczdrojového financovania – intervenčná matica





Viaczdrojové financovanie							
Priorita 1.1 Bývanie a vzhľad obce	Celkové náklady	Verejné zdroje					Súkromné zdroje
		EÚ 	Štát 	VÚC 	Obec 	Spolu	
Opatrenie 1.1.1: Rozvoj bývania							
Aktivita 1.1.1.1 Vysporiadanie vlastníckych vzťahov nevyužívaných pozemkov a domov v obci	Do 10 000 €	-	-	-	-	-	100 % - obyvatelia obce
Aktivita 1.1.1.2 Získanie pozemkov a ich vysporiadanie pre bytovú výstavbu	Nad 40 000 €						
Aktivita 1.1.1.3 Vypracovanie projektovej dokumentácie na bytovú výstavbu	Nad 40 000 €						
Aktivita 1.1.1.4 Dobudovanie príslušnej technickej infraštruktúry	Nad 40 000 €						
Poznámka: Spôsob a výška spolufinancovania (ak sa obec bude uchádzať o NFP v rámci niektorého z operačných programov a žiadosť o NFP bude schválená) môže byť dodatočne doplnená.							

PROGRAM ROZVOJA OBCE LUBÁ 2016 - 2022





Viaczdrojové financovanie							
Priorita 1.1 Bývanie a vzhľad obce	Celkové náklady	Verejné zdroje					Súkromné zdroje
		EÚ	Štát	VÚC	Obec	Spolu	
							
Opatrenie 1.1.2: Zlepšenie imidžu a vybavenosti obce							
Aktivita 1.1.2.1 Realizácia činností zameraných na zachovanie malebnosti obce	Do 40 000 €						
Aktivita 1.1.2.2 Udržanie chátrajúcich domov a okolia ich majiteľmi	Do 10 000 €	-	-	-	-	-	100 % - obyvatelia obce
Aktivita 1.1.2.3 Vytvorenie oddychových zón	Do 10 000 €						
Aktivita 1.1.2.4 Rekonštrukcia a modernizácia interiérov a exteriérov všetkých obecných budov	Nad 40 000 €						
Aktivita 1.1.2.5 Dobudovanie drobnej miestnej architektúry a jej pravidelná údržba	Do 10 000 €						
Aktivita 1.1.2.6 Udržiavanie čistého verejného priestranstva a plôch v okolí cestných komunikácií	Do 10 000 €						
Aktivita 1.1.2.7 Rekonštrukcia cintorínov	Do 40 000 €						





PROGRAM ROZVOJA OBCE LUBÁ 2016 - 2022

Aktivita 1.1.2.8 Výstavba záchytného parkoviska pri ľudovom dome tradícií	Nad 40 000 €						
Aktivita 1.1.2.9 Modernizácia mostov	Nad 40 000 €						
Poznámka: Spôsob a výška spolufinancovania (ak sa obec bude uchádzať o NFP v rámci niektorého z operačných programov a žiadosť o NFP bude schválená) môže byť dodatočne doplnená.							

Viaczdrojové financovanie							
Priorita 1.2 Sociálna infraštruktúra	Celkové náklady	Verejné zdroje					Súkromné zdroje
		EÚ	Štát	VÚC	Obec	Spolu	
							
Opatrenie 1.2.1: Rozvoj sociálnych služieb							
Aktivita 1.2.1.1 Podpora vzdelávania a voľnočasových aktivít	Do 10 000 €	-	-	-	-	-	100 % - obyvatelia obce
Aktivita 1.2.1.2 Modernizácia, údržba a rozšírenie detského ihriska	Do 40 000 €						
Poznámka: Spôsob a výška spolufinancovania (ak sa obec bude uchádzať o NFP v rámci niektorého z operačných programov a žiadosť o NFP bude schválená) môže byť dodatočne doplnená.							





PROGRAM ROZVOJA OBCE LUBÁ 2016 - 2022

Viaczdrojové financovanie							
<u>Priorita 1.2</u> Sociálna infraštruktúra	Celkové náklady	Verejné zdroje					Súkromné zdroje
		EÚ 	Štát 	VÚC 	Obec 	Spolu	
Opatrenie 1.2.2: Rozvoj kultúry							
<u>Aktivita 1.2.2.1</u> Osveta v oblasti folklóru a histórie obce	Do 10 000 €						
<u>Aktivita 1.2.2.2</u> Zvýšenie kapacity a modernizácia obecnej knižnice a jej IT	Do 10 000 €						
<u>Aktivita 1.2.2.3</u> Vybudovanie domu mládeže	Nad 40 000 €						
Poznámka: Spôsob a výška spolufinancovania (ak sa obec bude uchádzať o NFP v rámci niektorého z operačných programov a žiadosť o NFP bude schválená) môže byť dodatočne doplnená.							

Viaczdrojové financovanie							
Priorita 1.2 Sociálna infraštruktúra	Celkové náklady	Verejné zdroje					Súkromné zdroje
		EÚ	Štát	VÚC	Obec	Spolu	
							
Opatrenie 1.2.3: Rozvoj školstva a športu							
Aktivita 1.2.3.1 Vybudovanie multifunkčného ihriska	Nad 40 000 €						
Aktivita 1.2.3.2 Dokončenie rekonštrukcie interiéru a exteriéru MŠ	Nad 40 000 €						
Aktivita 1.2.3.3 Modernizácia a skvalitňovanie	Nad 40 000 €						

PROGRAM ROZVOJA OBCE LUBÁ 2016 - 2022





vyučovacieho procesu v MŠ							
Poznámka: Spôsob a výška spolufinancovania (ak sa obec bude uchádzať o NFP v rámci niektorého z operačných programov a žiadosť o NFP bude schválená) môže byť dodatočne doplnená.							

Viaczdrojové financovanie							
Priorita 2.1 Znižovanie ekologickej záťaže životného prostredia	Celkové náklady	Verejné zdroje					Súkromné zdroje
		EÚ 	Štát 	VÚC 	Obec 	Spolu	
Opatrenie 2.1.1: Rozvoj odpadového hospodárstva							
Aktivita 2.1.1.1 Vybudovanie zberného dvora	Nad 40 000 €						
Aktivita 2.1.1.2 Propagácia a osвета separovania odpadu	Do 10 000 €						
Aktivita 2.1.1.3 Implementácia zefektívneného systému separovania	Do 10 000 €						
Aktivita 2.1.1.4 Zvýšenie motivácie v oblasti separácie a spracovania biologického odpadu	Nad 40 000 €						
Aktivita 2.1.1.5 Osadenie nových odpadových košov a košov na separovaný odpad	Do 10 000 €						
Poznámka: Spôsob a výška spolufinancovania (ak sa obec bude uchádzať o NFP v rámci niektorého z operačných programov a žiadosť o NFP bude schválená) môže byť dodatočne doplnená.							

PROGRAM ROZVOJA OBCE LUBÁ 2016 - 2022

Viaczdrojové financovanie							
Priorita 2.1 Znižovanie ekologickej záťaže životného prostredia	Celkové náklady	Verejné zdroje					Súkromné zdroje
		EÚ 	Štát 	VÚC 	Obec 	Spolu	
Opatrenie 2.1.2: Rozvoj vodného hospodárstva							
Aktivita 2.1.2.1 Realizácia protipovodňových opatrení	Nad 40 000 €						
Aktivita 2.1.2.2 Vybudovanie a úprava odvodňovacích rigolov	Nad 40 000 €						
Aktivita 2.1.2.3 Dobudovanie úprav na ochranu intravilánu pred povrchovými zrážkovými vodami a eróziou pôdy	Nad 40 000 €						
Aktivita 2.1.2.4 Rekonštrukcia vodovodu	Nad 40 000 €						
Aktivita 2.1.2.5 Pravidelné čistenie vodnej cesty a odstraňovanie invazívnych burín v jej okolí	Do 10 000 €						
Poznámka: Spôsob a výška spolufinancovania (ak sa obec bude uchádzať o NFP v rámci niektorého z operačných programov a žiadosť o NFP bude schválená) môže byť dodatočne doplnená.							





PROGRAM ROZVOJA OBCE LUBÁ 2016 - 2022

Viaczdrojové financovanie							
Priorita 3.1 Rozvoj partnerstiev a sieťovania medzi aktérmi rozvoja v obci a v regióne	Celkové náklady	Verejné zdroje					Súkromné zdroje
		EÚ 	Štát 	VÚC 	Obec 	Spolu	
Opatrenie 3.1.1: Rozvoj partnerstiev a spolupráce							
Aktivita 3.1.1.1 Podpora efektívneho fungovania spolupráce obce s tretím sektorom	Do 10 000 €						
Aktivita 3.1.1.2 Podpora spolupráce s okolitými obcami	Do 10 000 €						
Aktivita 3.1.1.3 Podpora spolupráce s MAS	Do 10 000 €						
Aktivita 3.1.1.4 Zlepšenie spolupráce s farským úradom	Do 10 000 €	-	-	-	100 %	-	-
Aktivita 3.1.1.5 Vytvorenie databázy endogénnych zdrojov obce	Do 10 000 €	-	-	-	100 %	-	-
Poznámka: Spôsob a výška spolufinancovania (ak sa obec bude uchádzať o NFP v rámci niektorého z operačných programov a žiadosť o NFP bude schválená) môže byť dodatočne doplnená.							

PROGRAM ROZVOJA OBCE LUBÁ 2016 - 2022

Viaczdrojové financovanie							
Priorita 3.2 Infraštruktúra cestovného ruchu	Celkové náklady	Verejné zdroje					Súkromné zdroje
		EÚ 	Štát 	VÚC 	Obec 	Spolu	
Opatrenie 3.2.1: Rozvoj materiálnej základne a ekonomiky							
Aktivita 3.2.1.1 Rekonštrukcia hlavnej cesty	Nad 40 000 €						
Aktivita 3.2.1.2 Vybudovanie chodníkov	Nad 40 000 €						
Aktivita 3.2.1.3 Dobudovanie a skvalitnenie vedľajších ciest	Nad 40 000 €						
Aktivita 3.2.1.4 Spevnenie a úprava priečných, spojovacích a skracovacích chodníkov	Do 40 000 €						
Aktivita 3.2.1.5 Modernizácia verejného osvetlenia	Nad 40 000 €						
Aktivita 3.2.1.6 Výstavba kamerového systému	Nad 40 000 €						
Aktivita 3.2.1.7 Modernizácia IT technológií a sietí	Nad 40 000 €						
Aktivita 3.2.1.8 Rozvoj pracovných príležitostí a podpora podnikateľských aktivít v obci	Do 10 000 €						
Poznámka: Spôsob a výška spolufinancovania (ak sa obec bude uchádzať o NFP v rámci niektorého z operačných programov a žiadosť o NFP bude schválená) môže byť dodatočne doplnená.							

PROGRAM ROZVOJA OBCE LUBÁ 2016 - 2022

Viaczdrojové financovanie							
Priorita 3.2 Infraštruktúra cestovného ruchu	Celkové náklady	Verejné zdroje					Súkromné zdroje
		EÚ 	Štát 	VÚC 	Obec 	Spolu	
Opatrenie 3.2.2: Rozvoj cestovného ruchu a služieb							
Aktivita 3.2.2.1 Vytvorenie produktu cestovného ruchu a zabezpečenie podmienok pre jeho zavedenie	Do 40 000 €						
Aktivita 3.2.2.2 Vybudovanie vyhlídkovej veže	Nad 40 000 €						
Aktivita 3.2.2.3 Podpora nových foriem CR	Do 10 000 €						
Poznámka: Spôsob a výška spolufinancovania (ak sa obec bude uchádzať o NFP v rámci niektorého z operačných programov a žiadosť o NFP bude schválená) môže byť dodatočne doplnená.							

PROGRAM ROZVOJA OBCE LUBÁ 2016 - 2022

Viaczdrojové financovanie							
Priorita 3.3 Podpora informovanosti, komunikácie a propagácie	Celkové náklady	Verejné zdroje					Súkromné zdroje
		EÚ 	Štát 	VÚC 	Obec 	Spolu	
Opatrenie 3.3.1: Zlepšenie informovanosti, transparentnosti a imidžu							
Aktivita 3.3.1.1 Modernizácia a skvalitnenie internetovej stránky obce	Do 10 000 €						
Aktivita 3.3.1.2 Komplexná propagácia o možnostiach v obci	Do 10 000 €						
Aktivita 3.3.1.3 Inštalácia informačných, smerových a orientačných tabúl	Do 10 000 €						
Aktivita 3.3.1.4 Modernizácia rozhlasu	Do 10 000 €						
Aktivita 3.3.1.5 Zavedenie nových foriem na skvalitnenie poskytovaných služieb a popularizáciu samosprávy	Do 10 000 €						
Poznámka: Spôsob a výška spolufinancovania (ak sa obec bude uchádzať o NFP v rámci niektorého z operačných programov a žiadosť o NFP bude schválená) môže byť dodatočne doplnená.							

PROGRAM ROZVOJA OBCE ĽUBÁ 2016 - 2022

Finančný rámec pre realizáciu PRO Ľubá

Názov opatrenia	Kód a názov projektu/aktivity	Klasifikácia stavieb/trieda	Hlavný ukazovateľ výsledku/dosahu	Termín začatia a ukončenia realizácie projektu / aktivity	RN Spolu	Verejné zdroje celkom	Verejné zdroje		Súkromné zdroje	Úverové zdroje	EIB príspevok (informatívne)	Iné zdroje
							Národné zdroje celkom	Zdroje EÚ celkom				
					a=b+e+f+g+h	b=c +d	c	d	e	f	g	h
Priorita 1.1: Bývanie a vzhľad obce												
1.1.1 Rozvoj bývania	1.1.1.1 Vysporiadanie vlastníckych vzťahov nevyužívaných pozemkov a domov v obci	Nie je klasifikované ako stavba	Počet vysporiadaných pozemkov a domov	Do roku 2017	Do 10 000 €	0	0	0	0	0	0	100 % - obyvatelia obce
	1.1.1.2 Získanie pozemkov a ich vysporiadanie pre bytovú výstavbu	Nie je klasifikované ako stavba	Rozloha získaných vysporiadaných pozemkov	Po roku 2019	Nad 40 000 €							
	1.1.1.3 Vypracovanie projektovej dokumentácie na bytovú výstavbu	Nie je klasifikované ako stavba	Počet bytových jednotiek	Po roku 2019	Nad 40 000 €							
	1.1.1.4 Dobudovanie príslušnej technickej infraštruktúry	22 - Potrubné rozvody, telekomunikačné a elektrické rozvody a vedenia	Plocha nových inžinierskych sietí	Po roku 2019	Nad 40 000 €							
1.1.2 Zlepšenie imidžu a vybavenosti obce	1.1.2.1 Realizácia činností na zachovanie malebnosti obce	Nie je klasifikované ako stavba	Počet zrealizovaných opatrení zameraných na zlepšenie malebnosti obce	Do roku 2019	Do 40 000 €							
	1.1.2.2 Udržanie chátrajúcich domov a okolia ich majiteľmi	Nie je klasifikované ako stavba	Počet zavedených opatrení zameraných na udržiavanie chátrajúcich domov a ich okolia majiteľmi Počet upravených chátrajúcich domov	Do roku 2017	Do 10 000 €	0	0	0	0	0	0	100 % - obyvatelia obce
	1.1.2.3 Vytvorenie oddychových zón	2412 – Ostatné športové a rekreačné stavby	Počet vzniknutých oddychových zón	Po roku 2019	Do 10 000 €							
	1.1.2.4 Rekonštrukcia a modernizácia interiérov a exteriérov všetkých obecných budov	1220 – Budovy pre administratívu 126 – Budovy na kultúru, verejnú zábavu, vzdelávanie a pre zdravotníctvo	Počet zrekonštruovaných obecných budov	Po roku 2019	Nad 40 000 €							

PROGRAM ROZVOJA OBCE ĽUBÁ 2016 - 2022

	1.1.2.5 Dobudovanie drobnej miestnej architektúry a jej pravidelná údržba	Nie je klasifikované ako stavba	Počet drobných prvkov architektúry osadených v obci Počet obnovených prvkov architektúry	Do roku 2017	Do 10 000 €							
	1.1.2.6 Udržiavanie čistého verejného priestranstva a plôch v okolí cestných komunikácií	2112 – Miestne komunikácie	Počet vysadených zelených a okrasných rastlín a kríkov Plocha obcou pokosených a vyčistených verejných priestranstiev	Do roku 2017	Do 10 000 €							
	1.1.2.7 Rekonštrukcia cintorínov	1272 – Budovy a miesta na vykonávanie náboženských aktivít	Počet zrealizovaných rekonštrukčných prác	Po roku 2019	Do 40 000 €							
	1.1.2.8 Výstavba záchytného parkoviska pri ľudovom dome tradícií	2112 – Miestne komunikácie	Upravená plocha na parkovacie účely v m ²	Po roku 2019	Nad 40 000 €							
	1.1.2.9 Modernizácia mostov	2141 – Mosty a nadjazdy	Počet modernizovaných mostov	Po roku 2019	Nad 40 000 €							
Priorita 1.2: Sociálna infraštruktúra												
1.2.1 Rozvoj sociálnych služieb	1.2.1.1 Podpora vzdelávania a voľnočasových aktivít	Nie je klasifikované ako stavba	Počet fungujúcich krúžkov a kurzov pre deti a dospelých Počet podujatí organizovaných pre deti	Do roku 2019	Do 10 000 €	0	0	0	0	0	0	100 % - obyvatelia obce
	1.2.1.2 Modernizácia, údržba a rozšírenie detského ihriska	2412 – Ostatné športové a rekreačné stavby	Počet zmodernizovaných a nových detských ihrísk Počet nových aktivít orientovaných na matky s deťmi	Do roku 2017	Do 40 000 €							
1.2.2 Rozvoj kultúry	1.2.2.1 Osveta v oblasti folklóru a histórie obce	Nie je klasifikované ako stavba	Počet nových členov súborov Počet podujatí orientovaných na osvetu v oblasti folklóru a histórie obce	Do roku 2019	Do 10 000 €							
	1.2.2.2 Zvýšenie kapacity a modernizácia obecnej knižnice a jej IT	1262 – Múzeá a knižnice	Počet nových kníh Počet nových počítačov	Po roku 2019	Do 10 000 €							
	1.2.2.3 Vybudovanie domu mládeže	1261 – Budovy na kultúru a verejnú zábavu	Kapacita domu mládeže	Po roku 2019	Nad 40 000 €							

PROGRAM ROZVOJA OBCE ĽUBÁ 2016 - 2022

1.2.3 Rozvoj školstva a športu	1.2.3.1 Vybudovanie multifunkčného ihriska	2411 – Športové ihriská	Rozmery ihriska	Po roku 2019	Nad 40 000 €							
	1.2.3.2 Dokončenie rekonštrukcie interiéru a exteriéru MŠ	1263 – Školy, univerzity a budovy na vzdelávanie	Plocha zrekonštruovaných priestorov MŠ	Po roku 2019	Nad 40 000 €							
	1.2.3.3 Modernizácia a skvalitňovanie vyučovacieho procesu v MŠ	Nie je klasifikované ako stavba	Počet nových prvkov zavedených na skvalitnenie vyučovacieho procesu	Po roku 2019	Nad 40 000 €							
2.1: Znižovanie ekologickej záťaže životného prostredia												
2.1.1 Rozvoj odpadového hospodárstva	2.1.1.1 Vybudovanie zberného dvora	2420 – Ostatné inžinierske stavby, i. n.	Počet komodít určených na zber v zbernom dvore	Po roku 2019	Nad 40 000 €							
	2.1.1.2 Propagácia a osвета separovania odpadu	Nie je klasifikované ako stavba	Počet článkov zverejnených na internetovej stránke obce	Do roku 2017	Do 10 000 €							
	2.1.1.3 Implementácia zefektívneného systému separovania	Nie je klasifikované ako stavba	Počet hlásení v miestnom rozhlase zameraných na osvetu Počet zavedených zlepšovacích aktivít v praxi	Do roku 2017	Do 10 000 €							
	2.1.1.4 Zvýšenie motivácie v oblasti separácie a spracovania biologického odpadu	Nie je klasifikované ako stavba	Počet domácností s mikrokompustárňami	Do roku 2019	Nad 40 000 €							
	2.1.1.5 Osadenie nových odpadových košov a košov na separovaný odpad	Nie je klasifikované ako stavba	Počet nových odpadových košov a košov na separovaný odpad umiestnených v obci	Do roku 2019	Do 10 000 €							
2.1.2 Rozvoj vodného hospodárstva	2.1.2.1 Realizácia protipovodňových opatrení	2152 – Priehrady	Počet zrealizovaných protipovodňových opatrení	Po roku 2019	Nad 40 000 €							
	2.1.2.2 Vybudovanie a úprava odvodňovacích rigolov	2153 – Melioračné rozvody vody a zariadenia	Dĺžka vybudovaných a upravených odvodňovacích rigolov	Po roku 2019	Nad 40 000 €							
	2.1.2.3 Dobudovanie úprav na ochranu intravilánu pred povrchovými zrážkovými vodami a eróziou pôdy	2152 – Priehrady	Počet zrealizovaných úprav Plocha upravených miest (m ²)	Po roku 2019	Nad 40 000 €							
	2.1.2.4 Rekonštrukcia vodovodu	2222 – Miestne potrubné rozvody vody	Dĺžka zrekonštruovaného vodovodného potrubia (m)	Po roku 2019	Nad 40 000 €							
	2.1.2.5 Pravidelné čistenie vodnej cesty a odstraňovanie invazívnych burín v jej okolí	Nie je klasifikované ako stavba	Dĺžka vyčistenej vodnej cesty (m)	Po roku 2019	Do 10 000 €							
Priorita 3.1: Partnerstvá a sieťovanie medzi aktérmi rozvoja v obci a regióne												
3.1.1	3.1.1.1	Nie je klasifikované ako	Počet aktivít zavedených	Do roku 2019	Do 10 000 €							

PROGRAM ROZVOJA OBCE ĽUBÁ 2016 - 2022

Rozvoj partnerstiev a spolupráce	Podpora efektívneho fungovania spolupráce obce s tretím sektorom	stavba	do praxe na podporu spolupráce Počet podujatí zorganizovaných v spolupráci s organizáciami tretieho sektora									
	3.1.1.2 Podpora spolupráce s okolitými obcami	Nie je klasifikované ako stavba	Počet obcí zapojených do akejkoľvek spolupráce s obcou Ľubá	Do roku 2019	Do 10 000 €							
	3.1.1.3 Podpora spolupráce s MAS	Nie je klasifikované ako stavba	Počet aktivít zrealizovaných v obci prostredníctvom MAS	Do roku 2017	Do 10 000 €							
	3.1.1.4 Zlepšenie spolupráce s farským úradom	Nie je klasifikované ako stavba	Počet stretnutí vedenia obce s vedením farského úradu Počet spoločne zrealizovaných aktivít	Do roku 2017	Do 10 000 €	100 % - obec	0	0	0	0	0	0
	3.1.1.5 Vytvorenie databázy endogénnych zdrojov obce	Nie je klasifikované ako stavba	Počet občanov zaevidovaných v databáze	Po roku 2019	Do 10 000 €	100 % - obec	0	0	0	0	0	0
Priorita 3.2: Infraštruktúra cestovného ruchu												
3.2.1 Rozvoj materiálnej základne a ekonomiky	3.3.1.1 Rekonštrukcia hlavnej cesty	2112 – Miestne komunikácie	Plocha/dĺžka zrekonštruovaných ciest (m ² /m)	Po roku 2019	Nad 40 000 €							
	3.3.1.2 Vybudovanie chodníkov	2112 – Miestne komunikácie	Plocha/dĺžka vybudovaných chodníkov (m ² /m)	Po roku 2019	Nad 40 000 €							
	3.2.1.3 Dobudovanie a skvalitnenie vedľajších ciest	2112 – Miestne komunikácie	Plocha/dĺžka skvalitnených vedľajších ciest (m ² /m)	Po roku 2019	Nad 40 000 €							
	3.2.1.4 Spevnenie a úprava priečných, spojovacích a skracovacích chodníkov	2112 – Miestne komunikácie	Plocha/dĺžka spevnených a upravených priečných, spojovacích a skracovacích chodníkov (m ² /m)	Po roku 2019	Do 40 000 €							
	3.2.1.5 Modernizácia verejného osvetlenia	2112 – Miestne komunikácie	Počet zmodernizovaných svietidiel Rozsah úspor energie (v kWh)	Po roku 2019	Nad 40 000 €							
	3.2.1.6 Výstavba kamerového systému	Nie je klasifikované ako stavba	Počet nových kamier	Po roku 2019	Nad 40 000 €							
	3.2.1.7 Modernizácia IT technológií a sietí	Nie je klasifikované ako stavba	Počet domácností napojených na zmodernizované IT technológie a siete	Po roku 2019	Nad 40 000 €							

PROGRAM ROZVOJA OBCE ĽUBÁ 2016 - 2022

	3.2.1.8 Rozvoj pracovných príležitostí a podpora podnikateľských aktivít v obci	Nie je klasifikované ako stavba	Počet novovzniknutých pracovných miest Počet podporených podnikateľských aktivít obcou	Po roku 2019	Do 10 000 €								
3.2.2 Rozvoj cestovného ruchu a služieb	3.2.2.1 Vytvorenie produktu cestovného ruchu a zabezpečenie podmienok pre jeho zavedenie	Nie je klasifikované ako stavba	Počet aktivít zrealizovaných za účelom vytvorenia produktu cestovného ruchu a zabezpečenia podmienok pre jeho zavedenie	Po roku 2019	Do 40 000 €								
	3.2.2.2 Vybudovanie vyhliadkovej veže	2412 – Ostatné športové a rekreačné stavby	Výška veže (m)	Po roku 2019	Nad 40 000 €								
	3.2.2.3 Podpora nových foriem CR	Nie je klasifikované ako stavba	Počet nových foriem CR	Po roku 2019	Do 10 000 €								
Priorita 3.3: Podpora informovanosti, komunikácie a propagácie													
3.3.1 Zlepšenie informovanosti, transparentnosti a imidžu	3.3.1.1 Modernizácia a skvalitnenie internetovej stránky obce	Nie je klasifikované ako stavba	Počet návštevníkov obecnej internetovej stránky Počet novozavedených prvkov stránky	Do roku 2019	Do 10 000 €								
	3.3.1.2 Komplexná propagácia o možnostiach v obci	Nie je klasifikované ako stavba	Počet aktivít zrealizovaných za účelom propagácie obce	Do roku 2019	Do 10 000 €								
	3.3.1.3 Inštalácia informačných, smerových a orientačných tabúl	Nie je klasifikované ako stavba	Počet osadených informačných, smerových a orientačných tabúl	Do roku 2019	Do 10 000 €								
	3.3.1.4 Modernizácia rozhlasu	2224 – Miestne elektrické a telekomunikačné rozvody a vedenia	Počet zmodernizovaných rozhlasových vysielačov	Do roku 2019	Do 10 000 €								
	3.3.1.5 Zavedenie nových foriem na skvalitnenie poskytovaných služieb a popularizáciu samosprávy	Nie je klasifikované ako stavba	Počet aktivít zrealizovaných za účelom popularizácie samosprávy	Do roku 2019	Do 10 000 €								

7. ZÁVER

Strategický programový dokument PRO Ľubá je rozvojový dokument na úrovni obce, vyjadrujúci víziu rozvoja územia, v nadväznosti na rozvojové ciele, založenú na výsledkoch strategického plánovania.

PRO je strednodobý programový dokument vypracovaný na 7 rokov, s časovým výhľadom na 15 rokov. Tento dokument bol vypracovaný ako podporný dokument pre stanovenie prioritných rozvojových oblastí, strategických cieľov, prioritných oblastí, jednotlivých opatrení a aktivít obce Ľubá. Pri spracovaní programového dokumentu sa vychádzalo z aktuálnej metodiky, uvedenej na stránke ministerstva. Nakoľko ale metodika nie je záväzným dokumentom, štruktúra dokumentu bola prispôbena potrebám obce a jej obyvateľom.

Z hľadiska štruktúry je Program rozvoja obce Ľubá rozdelený na nasledujúce časti:

- ✓ **Analytická časť** – analýza obce v 3 kľúčových oblastiach (socioekonomickej, územno-technickej a prírodno-environmentálnej)
- ✓ **Strategická časť** – určuje hlavné ciele, priority a opatrenia potrebné pre ďalší rozvoj obce, pri rešpektovaní princípov regionálnej politiky, v záujme dosiahnutia udržateľného rozvoja územia.
- ✓ **Programová časť** – definuje strategické prioritné rozvojové oblasti obce a určuje zoznam opatrení, potrebných na zabezpečenie realizácie Programu rozvoja obce Ľubá. Jej súčasťou je aj podrobnejšie rozpracovanie jednotlivých projektových zámerov
- ✓ **Realizačná časť** – je zameraná na popis inštitucionálneho a organizačného zabezpečenia a obsahuje informáciu o monitorovaní a hodnotení, ktoré je potrebné pravidelne realizovať.
- ✓ **Finančná časť** – obsahuje finančné formuláre, ktoré definujú zabezpečenie jednotlivých aktivít a opatrení, zdroje financovania a organizačnú stránku realizácie programu rozvoja obce.



PROGRAM ROZVOJA OBCE ĽUBÁ 2016 - 2022

Schválený programový dokument PRO je otvorený dokument, ktorý povoľuje priebežné dopĺňanie nových opatrení a aktivít, potrebných pre dosiahnutie vyváženej úrovne rozvoja obce s cieľom udržateľného rozvoja. Tento dokument schvaľuje obecné zastupiteľstvo.

Programový dokument PRO definuje strategické rozvojové ciele, opatrenia a jednotlivé aktivity, ktoré po ich realizácii budú viesť k naplneniu stanovenej vízie dokumentu.

Schválenie PRO

Dokument	Názov: Program rozvoja obce Ľubá 2016 - 2022 Štruktúra: <ul style="list-style-type: none">✓ Úvod✓ Analytická časť✓ Strategická časť✓ Programová časť✓ Realizačná časť✓ Finančná časť✓ Záver
Spracovanie	<ul style="list-style-type: none">✓ Riadiaci tím – starosta obce✓ Externá odborná spolupráca
Schválenie	<ul style="list-style-type: none">✓ Schvaľuje obecné zastupiteľstvo

Prílohy

Zoznam užitočných termínov:

Aktivita – podrobná činnosť, ktorá musí byť realizovaná, aby boli dosiahnuté špecifické ciele.

Cieľ – budúci stav, ktorý je potrebné naplniť. Je zameraný na elimináciu problémov a prekážok.

Faktory rozvoja – existujúce alebo budúce impulzy, ktoré je potrebné vykonať, aby zmiernili identifikované disparity.

Hodnotenie – nástroj na posúdenie a zhodnotenie efektívnosti a účinnosti uplatňovania nástrojov na dosiahnutie cieľov. Je to metóda, ktorá v spojení s monitorovaním predstavuje účinný spôsob sledovania naplnenia cieľov.

Implementácia – časť projektového cyklu, v ktorom sa program/projekt realizuje do praxe.

Merateľný ukazovateľ – veličina, ktorá pomáha pri stanovovaní ďalšej stratégie a predstavuje nástroj na meranie dosiahnutia cieľa, mobilizácie zdrojov a dosiahnutie výsledkov.

Merateľný ukazovateľ výstupu – vyjadruje okamžitý efekt aktivity sledovaný na úrovni aktivít v akčnom pláne.

Monitorovanie – pravidelná činnosť, ktorá sa zaoberá systematickým zberom, triedením, agregovaním a ukladaním relevantných informácií o sledovaných projektoch a prezentáciou výsledkov ich monitorovania pre potreby vykonávania a hodnotenia riadených procesov na projektovej a programovej úrovni. Monitorovanie je potrebné vykonávať v pravidelných intervaloch v závislosti na požiadavkách, ktoré vyplývajú z jednotlivých projektových zámerov.

NUTS – štatistická jednotka, ktorá predstavuje základ pre vymedzenie potrieb plánovania jednotlivých regiónov.

Partnerstvo – vzťah dvoch alebo viacerých subjektov, ktorí spoločným postupom naplňajú určitý cieľ, pričom nejde o vzťah nadriadenosti a podriadenosti.

Program – koncepčný dokument, ktorý je spracovaný za dosiahnutím určitého cieľa s rešpektovaním potrieb súčasných a budúcich generácií s dôrazom na udržateľný rozvoj.

Programové obdobie – obdobie, na ktoré sa program spracováva. Programové obdobie môže znamenať aj horizont, na ktorý je vypísaný operačný program.

Projekt – nástroj na plnenie programu, prostredníctvom ktorého sa riešia identifikované problémy a dosahujú stanovené ciele.

Regionálny rozvoj – súbor sociálnych, hospodárskych, kultúrnych a environmentálnych procesov a vzťahov, ktoré prebiehajú v regióne a ktoré prispievajú k zvyšovaniu jeho konkurencieschopnosti, udržateľnému hospodárskemu, sociálnemu a územnému rozvoju a k vyrovnávaniu hospodárskych a sociálnych rozdielov medzi regiónmi v Slovenskej republike.

Samospráva – samostatné riadenie vlastných záležitostí v obciach, mestách a regiónoch prostredníctvom volených zástupcov.

PROGRAM ROZVOJA OBCE ĽUBÁ 2016 - 2022

Stratégia – systém usporiadaných zámerov a predpokladov vytvorených za účelom zabezpečenia rozvoja územia a zvýšenia blahobytu lokálneho obyvateľstva.

SWOT analýza – nástroj strategického plánovania, v rámci ktorého sa hodnotia silné a slabé stránky, príležitosti a ohrozenia v danom projekte. Vyjadruje súčasný stav, v ktorom sa riešená homogénna jednotka nachádza a zároveň predstavuje ucelený obraz o ďalších možnostiach rozvoja.

Benchmarking – nástroj na porovnávanie jednotlivých aspektov v konkurenčnej homogénnej jednotke.

Vízia – želaný stav, v ktorom sa bude mesto alebo obec v budúcnosti nachádzať. Stanovuje sa na obdobie 4 – 7 rokov, s výhľadom na 15 rokov.