



**Program hospodárskeho
a sociálneho rozvoja obce
Rastislavice**



Obsah

Úvod.....	3
1 Zámer spracovania PHSR.....	5
2 Harmonogram spracovania PHSR.....	7
3 Východiskové koncepčné dokumenty.....	9
4 Analytická časť.....	10
4.1 Analýza vnútorného prostredia.....	12
4.1.1 História obce.....	12
4.1.2 Poloha obce	15
4.1.3 Pôda a pôdny fond.....	16
4.1.4 Demografické zdroje	18
4.1.5 Vierovyznanie	21
4.1.6 Národnosť.....	21
4.1.7 Vzdelanie	22
4.1.8 Administratívne kapacity, občianska a technická infraštruktúra	23
4.1.9 Školstvo.....	23
4.1.10 Kultúrny a spoločenský život	24
4.1.11 Mimovládny sektor.....	26
4.1.12 Zdravotníctvo.....	26
4.1.13 Podnikateľské prostredie.....	26
4.1.14 Stavebníctvo, bytová výstavba	27
4.1.15 Cestovný ruch	28
4.1.16 Ekonomicky aktívne obyvateľstvo a nezamestnanosť	28
4.2 Analýza vonkajšieho prostredia.....	29
4.3 SWOT analýza	34
4.4 Zhodnotenie hlavných disparít a faktorov rozvoja.....	37
5 Strategická časť	38
5.1 Vízia rozvoja územia obce Rastislavice.....	38
5.2 Strategický cieľ.....	40
6 Programová časť	42
6.1 Opatrenia a projekty vrátane ich priradenia k jednotlivým prioritám	43



6.2 Súbor ukazovateľov výsledkov a dosahov	44
7 Realizačná časť	50
7.1 Východiská a popis úloh jednotlivých partnerov pri realizácii	50
7.2 Popis postupov organizačného a inštitucionálneho zabezpečenia realizácie PHSR	51
7.3 Stručný popis komunikačnej stratégie	52
7.4 Systém monitorovania a hodnotenia	52
7.5 Akčný plán na obdobie dvoch rokov	54
8 Finančná časť	56
8.1 Indikatívny finančný plán na celú realizáciu PHSR	57
8.2 Model viaczdrojového financovania jednotlivých projektov	57
8.3 Systém hodnotenia a zaraďovania projektov do financovania	59
Záverečná časť	60



Úvod

Formulár Ú 1 – Hlavička dokumentu PHSR

Názov	Program hospodárskeho a sociálneho rozvoja obce Rastislavice na roky 2016 - 2022
Územné vymedzenie:	Nitriansky kraj, okres Nové Zámky, obec Rastislavice
Územný plán obce schválený:	nie
Dátum schválenia PHSR:	20.03.2017
Dátum platnosti:	31.12.2022
Verzia:	1.0

Zdroj: vlastné spracovanie

Dokument „Program hospodárskeho a sociálneho rozvoja obce Rastislavice na roky 2016-2022“ (ďalej len PHSR) je strednodobý strategický dokument, ktorý na základe analýzy hospodárskeho a sociálneho rozvoja obce stanovuje jeho strategické ciele a priority rozvoja. PHSR je základným programovým dokumentom podpory regionálneho rozvoja na lokálnej úrovni. Je prostriedkom na napĺňanie vízie ďalšieho smerovania rozvoja obce. Prostredníctvom PHSR sa uskutočňuje podpora rozvoja na úrovni miestnej samosprávy s dôrazom na sociálnu, hospodársku a environmentálnu oblasť.

Formulár Ú 5 - Osnova PHSR

1 Zámer spracovania PHSR	Zdôvodnenie zámeru vypracovania PHSR obce
2 Harmonogram spracovania PHSR	Harmonogram vypracovania PHSR obce a jeho jednotlivých častí
3 Východiskové koncepcné dokumenty	Zoznam východiskových koncepcných dokumentov použitých pri zostavovaní PHSR obce
4 Analytická časť	4.1 Analýza vnútorného prostredia 4.2 Analýza vonkajšieho prostredia 4.3 SWOT analýza 4.4 Zhodnotenie hlavných disparít a faktorov rozvoja
5 Strategická časť	5.1. Vízia rozvoja územia 5.2. Strategický cieľ
6 Programová časť	6.1. Opatrenia a projekty vrátane ich priradenia k jednotlivým prioritám 6.2. Súbor ukazovateľov výsledkov a dosahov



7 Realizačná časť	7.1. Východiská a popis úloh jednotlivých partnerov pri realizácii 7.2. Popis postupov inštitucionálneho a organizačného zabezpečenia realizácie PHSR 7.3. Stručný popis komunikačnej stratégie 7.4. Systém monitorovania a hodnotenia 7.5. Akčný plán na obdobie dvoch rokov
8 Finančná časť	8.1. Indikatívny finančný plán na celú realizáciu PHSR 8.2. Model viaczdrojového financovania jednotlivých projektov 8.3. Systém hodnotenia a zaraďovania projektov do financovania
Záverečná časť	Schválenie a zverejnenie PHSR.
Prílohy	Príloha č. 1 - Zoznam členov riadiaceho tímu a pracovnej skupiny Príloha č. 2 - Zoznam skratiek použitých v PHSR Príloha č. 3 - Akčný plán na roky 2017-2018 Príloha č. 4 – Formuláre

Zdroj: vlastné spracovanie



1 Zámer spracovania PHSR

S cieľom komplexného smerovania rozvoja obce Rastislavice, iniciovali jej predstavitelia spracovanie PHSR na roky 2016-2022. PHSR obce bol spracovaný na základe identifikovaných individuálnych potrieb. Ustanovený riadiaci tím zostavil zámer spracovania PHSR.

Tabuľka č. Ú 2 – Zámer spracovania PHSR

Zámer spracovania PHSR														
Názov dokumentu	Program hospodárskeho a sociálneho rozvoja obce Rastislavice na roky 2016-2022													
Forma spracovania	Spracovanie PHSR bude vykonávať obec v partnerstve s poradenskou spoločnosťou, ktorá bude koordinovať proces tvorby PHSR a zabezpečovať dodržiavanie metodických postupov.													
Riadenie procesu spracovania	<p>Proces spracovania bude manažovaný prostredníctvom riadiaceho tímu, v ktorom bude mať vedúcu úlohu starosta obce Rastislavice pán Miroslav Juhász. Asistovať pri spracovaní PHSR budú experti z externého prostredia – Ing. Tomáš Galbavý a Ing. Ondrej Hanušovský, ktorí sú odborníkmi v oblasti rozvoja vidieka.</p> <p>Do procesu spracovania budú zapojení členovia pracovnej skupiny, ktorí budú zastávať rôzne úlohy v súlade s metodikou spracovania PHSR.</p> <p>Členmi pracovnej skupiny sú:</p> <table><tr><th colspan="3">Zoznam členov pracovnej skupiny</th></tr><tr><th>Titul, Meno, Priezvisko</th><th>Funkcia v obci/organizácia</th><th>Funkcia v pracovnom zaradení do procesu spracovania PHSR</th></tr><tr><td>Peter Bednárík</td><td>Zástupca starostu obce</td><td>Koordinátor strategickej časti PHSR</td></tr><tr><td>Miroslav Kasáš</td><td>Poslanec OZ</td><td>Koordinátori programovej časti PHSR</td></tr></table>		Zoznam členov pracovnej skupiny			Titul, Meno, Priezvisko	Funkcia v obci/organizácia	Funkcia v pracovnom zaradení do procesu spracovania PHSR	Peter Bednárík	Zástupca starostu obce	Koordinátor strategickej časti PHSR	Miroslav Kasáš	Poslanec OZ	Koordinátori programovej časti PHSR
Zoznam členov pracovnej skupiny														
Titul, Meno, Priezvisko	Funkcia v obci/organizácia	Funkcia v pracovnom zaradení do procesu spracovania PHSR												
Peter Bednárík	Zástupca starostu obce	Koordinátor strategickej časti PHSR												
Miroslav Kasáš	Poslanec OZ	Koordinátori programovej časti PHSR												



	<table><tr><td>Ing. Ján Pochyba</td><td>Poslanec OZ</td><td>Koordinátor finančnej časti PHSR</td></tr></table> <p>Členovia pracovnej skupiny a riadiacej skupiny budú navzájom spolupracovať a komunikovať podľa potreby, či už osobne, telefonicky alebo e-mailom.</p> <p>Do procesu spracovania PHSR bude zapájaná verejnosť, a to prostredníctvom informácií a dotazníkov umiestnených na webovej stránke obce, na obecnom úrade a obecnej tabuli, prípadne ďalšími vhodnými a relevantnými spôsobmi. Dotazníky pre občanov budú analyzované a zapracované do procesu tvorby PHSR. PHSR bude vo finálnej časti prerokovaná s verejnosťou a schvaľovaná na zastupiteľstve.</p>	Ing. Ján Pochyba	Poslanec OZ	Koordinátor finančnej časti PHSR
Ing. Ján Pochyba	Poslanec OZ	Koordinátor finančnej časti PHSR		
Obdobie spracovania	<p>Obdobie spracovania Júl 2016 – December 2016. Harmonogram je uvedený v nasledujúcej tabuľke „Harmonogram spracovania PHSR“.</p> <p><u>Kroky – termíny – výstupy</u></p> <ul style="list-style-type: none">▪ Analýza vnútorného a vonkajšieho prostredia – 07/2016 – podklady pre analytickú časť▪ Spracovanie východísk pre strategickú časť – 08/2016▪ Vypracovanie strategickej vízie – 08-09/2016 – formulácia strategických cieľov a opatrení▪ Návrh aktivít, termín realizácie aktivít – 08-09/2016 – príprava projektov▪ Vypracovanie akčného plánu, systému monitorovania, hodnotenia a aktualizácie PHSR – 10/2016▪ Finančný rámec pre realizáciu PHSR – 10-11/2016 – výber projektov v súlade s finančno-ekonomickými možnosťami▪ Zapracovanie indikatívneho rozpočtu do programového rozpočtu obce – 10-11/2016▪ Finalizácia dokumentu a schválenie PHSR zastupiteľstvom			
Financovanie spracovania	Spracovanie PHSR na základe zmluvy.			

Zdroj: vlastné spracovanie



2 Harmonogram spracovania PHSR

Harmonogram spracovania PHSR bol odhadnutý na 6 mesiacov. Nasledovná tabuľka predstavuje stručný harmonogram spracovania podľa jednotlivých častí PHSR počnúc vypracovaním zámeru spracovania PHSR.

Tabuľka č. Ú 3 – Harmonogram spracovania PHSR

Harmonogram spracovania PHSR												
Termín (2016)	I	II	III	IV	V	VI	VII	VIII	IX	X	XI	XII
Úvod												
Analytická časť												
Strategická časť												
Programová časť												
Realizačná časť												
Finančná časť												
Záver												

Zdroj: vlastné spracovanie

Spracovanie PHSR si vyžadovalo zostavenie jeho zámeru spracovania. V rámci úvodných príprav bolo iniciované zriadenie riadiacej skupiny a taktiež pracovnej skupiny. Následným krokom bolo zverejnenie informácie o spracovaní PHSR a dotazníka pre občanov v rámci informovanosti verejnosti. Analýza vnútorného a vonkajšieho prostredia a získanie kvantitatívnych a kvalitatívnych údajov pre analytickú časť bola ďalším krokom. Ex post hodnotenie PHSR z minulého obdobia bolo nutným procesom pre získanie vstupných informácií pre programovú časť a taktiež určitá reflexia na úspechy i neúspechy pri naplňaní predošlého Programu hospodárskeho a sociálneho rozvoja. Výsledok ex-post hodnotenia predchádzajúceho PHSR je uvedený vo Formulári č. Ú 9 vrátane hodnotenia čerpania finančných prostriedkov pri jeho realizácii. Nasledovalo spracovanie východísk pre strategickú časť a vypracovanie strategickej vízie a formulácia strategických cieľov a opatrení. Vypracovanie akčného plánu, systému monitorovania, hodnotenia a aktualizácie PHSR je výstupom strategickej a programovej časti PHSR. Finančný rámec pre realizáciu PHSR a výber projektov v súlade s finančno-ekonomickými možnosťami obce predstavovalo finančnú časť procesu spracovania spolu so zapracovaním indikatívneho rozpočtu do programového



Program hospodárskeho a sociálneho rozvoja obce Rastislavice na roky 2016-2022

rozpočtu obce. Finalizácia dokumentu predstavovala prerokovanie a schválenie PHSR zastupiteľstvom.



3 Východiskové koncepcné dokumenty

Pri vypracovaní PHSR bolo nutné zohľadniť a analyzovať patričné koncepcné dokumenty, s ktorými je PHSR v súlade a pri tvorbe dokumentu boli zohľadnené. Koncepcné dokumenty boli stanovené tak, aby zohľadnili národnú úroveň a úroveň regionálnu. Obec Rastislavice spadá do územného obvodu Nitrianskeho samosprávneho kraja. Obec nemá vypracovaný územný plán (ďalej len ÚP).

Tabuľka č. Ú 4 – Zoznam analyzovaných koncepcných dokumentov

Zoznam analyzovaných koncepcných dokumentov			
Názov dokumentu	Platnosť dokumentu	Úroveň dokumentu	Zdroj
Národná stratégia regionálneho rozvoja SR (NSRR)	2030	Národná	www.telecom.gov.sk
Program rozvoja vidieka SR	2020	Národná	www.mpsr.sk
Integrovaný regionálny operačný program	2020	Národná	www.mpsr.sk
Operačný program Kvalita životného prostredia	2020	Národná	www.opzp.sk
Národný program reforiem Slovenskej republiky 2014	2015	Národná	www.finance.gov.sk
Program hospodárskeho a sociálneho rozvoja NSK 2012-2018	2018	Regionálna	www.unsk.sk

Zdroj: vlastné spracovanie



4 Analytická časť

Analytická časť PHSR prináša komplexné zhodnotenie a analýzu východiskovej situácie/aktuálneho stavu v akom sa obec nachádza. Analytická časť PHSR zároveň obsahuje i odhad budúceho možného vývoja a prípadné riziká vo väzbe na relevantné stratégie. Analýza informácií, databáz, kvantitatívnych a kvalitatívnych dát odhaľuje i vnútorný potenciál územia a limitujúce faktory rozvoja obce.

S cieľom naplnenia vyššie uvedeného účelu analytickej časti, spracoval riadiaci tím analýzu vnútorného a vonkajšieho prostredia. Komplexná analýza aktuálneho stavu bola zostavená na základe informácií dostupných z relevantných zdrojov a databáz. Zoznam použitých dát je uvedený v nasledujúcej tabuľke.

Tabuľka č. A 1 – Zoznam použitých kvalitatívnych a kvantitatívnych dát

Zoznam použitých kvantitatívnych a kvalitatívnych dát		
Oblasť dát /téma	Zdroj dát	Webová stránka
Demografia	Štatistický úrad SR	http://www.statistics.sk/
	Úrad práce, sociálnych vecí a rodiny	http://www.upsvar.sk/
	Nitriansky samosprávny kraj	http://www.unsk.sk/showdoc.do?docid=4
	Obecná databáza	N/A
Bývanie	Štatistický úrad SR	http://www.statistics.sk/
	Úrad práce, sociálnych vecí a rodiny	http://www.upsvar.sk/
	Nitriansky samosprávny kraj	http://www.unsk.sk/showdoc.do?docid=4
	Obecná databáza	N/A
Školstvo a vzdelávanie	Štatistický úrad SR	http://www.statistics.sk/
	Úrad práce, sociálnych vecí a rodiny	http://www.upsvar.sk/
	Nitriansky samosprávny kraj	http://www.unsk.sk/showdoc.do?docid=4
	Obecná databáza	N/A



Program hospodárskeho a sociálneho rozvoja obce Rastislavice na roky 2016-2022

Zdravotníctvo	Nitriansky samosprávny kraj	http://www.unsk.sk/showdoc.do?docid=4
	Obecná databáza	N/A
Sociálna starostlivosť	Štatistický úrad SR	http://www.statistics.sk/
	Úrad práce, sociálnych vecí a rodiny	http://www.upsvar.sk/
	Obecná databáza	N/A
Ekonomická situácia	Štatistický úrad SR	http://www.statistics.sk/
	Úrad práce, sociálnych vecí a rodiny	http://www.upsvar.sk/
	Nitriansky samosprávny kraj	http://www.unsk.sk/showdoc.do?docid=4
	Obecná databáza	N/A
Technická infraštruktúra a vybavenosť	Ministerstvo životného prostredia SR	http://www.minzp.sk/
	Štatistický úrad SR	http://www.statistics.sk/
	Obecná databáza	N/A

Zdroj: vlastné spracovanie



4.1 Analýza vnútorného prostredia

Základná charakteristika obce Rastislavice (k 31.12.2015)

Kód obce	503509
Názov okresu	Nové Zámky
Názov kraja	Nitriansky
Štatút obce	Obec
PSČ	94 108
Telefónne smerové číslo	035
Prvá písomná zmienka o obci	1564
Nadmorská výška stredu obce v m	123
Celková výmera územia (km ²)	19,59
Počet obyvateľov	912
Hustota obyvateľstva na km ²	46,56

Zdroj: Štatistický úrad SR

4.1.1 História obce

Rok 568 príchod Avarov. Rok 794 Frankovia. Rok 830 Veľkomoravská ríša (kniežatstvo Nitrianske). Rok 896 koniec Veľkomoravskej ríše. Rok 1241 - pri tatárskych pádoch osada zanikla. V roku 1256 patrila praosada pod sídelné panstvo Komjathy. Rok 1533 vpád Turkov, od roku 1555 i oblasť Komjatíc z hospodárskymi dvormi patrila pod tureckú vládu. V roku 1608 bol uzatvorený mier s Turkami.

Začiatkom 17. storočia bol nútený gróf Forgách vplyvom Bočkajovského povstania oddeliť časť pôdy pre kalvínske biskupstvo. Povstanie Gábory Bethlena upevnilo pozície majetkov kalvínskeho biskupstva. V tom čase katolícky biskup gróf František Forgách pod vplyvom povstania vydal ďalšiu časť majetku protestantom a v roku 1647 prišiel i komjatsky katolícky kostol do rúk Kalvínov.

Osada Starý Degeš zostala majetkom Forgáčovcov. Od roku 1660 - 1663 celkové zničenie osád Starý Degeš a dvor Kalvín. Počas najsilnejšieho tureckého dobývania 1660 - 1685 osady už vlastne neexistovali a Turci, ktorí táborili v pevnostiach Horný Jatov, Šurany, Komjatice používali tieto miesta ako zdochlinec pre uhynuté kone i dobytok, ktorí narabovali. Názov Degöš bol prvotný názov tohoto priestoru v maďarčine a v preložení do slovenčiny vyjadroval zdochlinec. Priestory jadra dnešnej obce boli vlastne tými priestormi pri ktorých pri bývalej osade zničenej Turkami vyrástla nová samota. Rodina Forgáčovcov sa snažila dostať na pôvodné miesta starých osadlíkov. Prví osadníci, ktorí obnovili život na opustených



priestoroch Degöša boli rodiny: Nagyovci, Arpášovci a Juhásovci z Tardoškedi. Títo boli pôvodom Maďari a preto aj názov osady Degöš mal pomenovanie v maďarčine. Prichádzajú kolonisti z Moravy a západného Slovenska. Na rumoviskách starej osady sa buduje nový hospodársky dvor zemepána Forgácha. Nová kolonizácia v roku 1714 – 1716, prišli noví kolonisti z Moravského pohraničia, kolonizáciu zabezpečoval gróf Forgách. Prichádzajú prevažne z Moravského pohraničia a kopanických osád Veselí nad Moravou, Uherské Hradište. Rok 1724 založenie osady Kalvín. Rok 1730 kolonizácia osady Degeš a založená osada Nový Degeš, doterajšia časť obývaného územia bola pomenovaná ako Starý Degeš. V roku 1740 mali všetky tri osady 140 obyvateľov. V roku 1861 a 1876 veľké povodne, zrútená prevažná časť obydí.

V roku 1858 založil gróf Grazalkovich v obci triviálnu školu, ktorá bola štvorročná a učilo sa v nej čítať, písať, počítat a náboženstvo. Bola v cirkevných rukách, navštevovať ju začalo 11 žiakov a osadníci prispievali naturálne. Bola zriadená na osade Švajčiareň I. V škole sa vyučovalo po maďarsky až po roku 1928 v jazyku slovenskom. Medzi menami posledných učiteľov sa tu uvádzajú mená Lazarek a potom Trnka. V roku 1928 nastupuje nový učiteľ a riaditeľ školy Hypolit Šugo.

V roku 1820 priniesol gróf Gerazalkoch zo svojho rodiska do Starého Degeša 200 rodín včiel, ktoré osadil za potokom Folyáš, vedľa cesty smerom na Poľný Kesov, neskôr Bičianov dom. V roku 1863 odkúpil majetok od grófa Grazakovicha barón Móric Wodianer. Hospodárstvo Wodianerovcov bolo známe chovom hovädzieho dobytku, ktoré choval na Degešských majeroch a boli švajčiarskeho pôvodu. Preto miesta, kde bol hovädzí dobytok ustajnení dostali ľudový názov Švajčiarne. Starší objekt z roku 1865 sa nazýva Švajčiareň I., novší objekt z roku 1870 Švajčiareň II. Na Degešských majeroch sa vyrábali mliečne výrobky výbornej kvality, syry a maslá sa predávali až do Budapešti. Ďalej tu bol rozšírený chov oviec. V tomto období tu boli postavené dva liehovary, jeden s rafinériou v Komjaticiach a druhý v roku 1873 v Starom Degeši, ktorý však nemal rafinerku spracovávala sa tu cukrová repa, zemiaky, kukurica. V roku 1892 boli zmodernizované parnými strojmi. V tomto roku bola vybudovaná artézská studňa ako rezervár vody pre parné stroje, hĺbka cca 200 metrov. V tom čase tu žilo asi 320 obyvateľov, slovenskej národnosti, iba pisári a správcovia boli národnosti maďarskej. V roku 1874 – 1876 bola budovaná trať Šurany - Nitra a zriadená v Komjaticiach železničná stanica. V roku 1908 - 1910 výstavba úzko koľajnej trate. O toto sa zaslúžil gróf Nemeš. Na sklonku 19. storočia bola založená tehelná. Tehla sa vyrábala ručne. Tehelná stála v priestoroch hliníka pri ceste na Poľný Kesov. V roku 1914 - 1918 postila obec prvá svetová vojna. Degešské majere obývalo 400 ľudí. V roku 1928 ďalšia parcelácia pôdy, pôda sa parcelovala po 100, 50, 25 katastrálnych holdoch. Do obce prichádzajú noví kolonisti z Juhoslávie, Rumunska, z Čiech, z Moravy. Ostatné rodiny prichádzajú zo Slovenska a to z Liptova, od Trenčína z Myjavská a zo Záhoria. Celkovo prišlo 40 nových rodín.

V roku 1928 sa začína s výstavbou budovy novej školy. Počet osadníkov je 600. 14. apríla



v roku 1920 poslovenčenie názvov Degeša: Stará zdochlina na Starý Degeš a nová zdochlina na Nový Degeš ako osady obce Komjatice.

V rokoch 1932 - 1934 prebehla výstavba evanjelického kostola. Prvým evanjelickým farárom v obci bol Havlík a po ňom Ján Gajdoš. Katolícky veriaci patrili do farnosti Komjatíc. V roku 1936 bolo zvolané miestne zastupiteľstvo. Vznik samostatnej obce pod menom Starý Degeš. Prvý starosta Ondrej Hollý. Po ňom až do roku 1939 bol richtárom obce Ľudovít Boboš. V roku 1938 obsadenie južného Slovenska maďarskými vojskami, utvorenie hranice, ktorá bola vedená po úzko kolajnej trati. Obec Starý Degeš bola pričlenená na Slovensko. Pričlenenie do notariátu Urmín (Komjatice boli v maďarskom území). V obci bola zriadená finančná stráž, ktorá patrónovala na finančnej čiare. V roku 1939 zmena vo vedení obce. Nový richtár s funkciou komisára obce bol až do roku 1945 Jozef Hlinický.

V rokoch 1939 - 1941 vybudovanie katolíckeho kostola rekonštrukciou starej sýpky. Prvým katolíckym farárom novej farnosti bol Jakub Fekete. Dôsledkom nového územného členenia stratil Starý Degeš nielen kontakt z Komjatickým notárskym úradom, ale aj z okresným mestom Nové Zámky, ktoré boli pričlenené do Maďarska. Naša obec bola začlenená do okresu Nitra. Spojenie vykonával jediný súkromný autobus majiteľa Koričánskeho dvakrát denne. Keďže Degeš bol sídlom oddelenia finančnej stráže pristúpili sa k vybudovaniu tvrdej cesty z Urmína v roku 1940 a v rokoch 1940 - 1944 do Nitry. V roku 1940 školu navštevuje v priemere 220 detí a bola rozšírená z 4 na 6 triednu. Obec v tejto dobe mala asi 1000 obyvateľov. V roku 1943 výstavba budovy terajšieho obecného úradu. Táto poschodová budova bola pôvodne postavená pre účely finančnej stráže z finančných prostriedkov štátu. V roku 1946 sa zriadil v obci samostatný notársky úrad a za prvého notára bol menovaný Pavel Trnka.

12.1.1946 bol stanovený presný názov obce Degeš, ktorý zahrňoval všetky osady a majere patriace do jej chotára a katastru. Prvý predseda MNV Štefan Klinka. Po voľbách v roku 1946 bola funkcia notára zrušená a premenovaná na tajomníka MNV, ktorú naďalej vykonával Pavel Trnka. V roku 1946 bol v obci zriadený poštový úrad. V tomto istom roku elektrifikácia obce s verejným osvetlením. V roku 1947 zapojená telefónna sieť z verejnou hovorňou na poštovom úrade. Školský rok 1947 - 1948 zriadenie materskej školy a to z jednej triedy národnej školy. V roku 1947 budovanie tvrdej cesty Degeš - Jatov začatie výstavby cesty Degeš - Komjatice, ktorá bola ukončená v roku 1959. 11.6.1948 zmenený názov obce na Rastislavice. 7.3.1950 vytvorenie štátnych majetkov, prvý správca Anton Ciling neskôr Štefan Turiak. V roku 1953 dali štátne majetky postaviť elektrickú tabakovú sušiareň. 25.9.1955 je založené jednotné roľnícke družstvo III. typu. Predseda Jozef Mišák. Rok 1957 voľby - za predsedu bol zvolený Imrich Arpáš, Pavel Trnka ostáva tajomníkom MNV. V roku 1958 - 1959 bol vybudovaný rybník na ploche cca 10 ha, chov vodnej hydiny a rýb. Rok 1960 na Novom Degeši vybudovaná výkrmňa ošípaných a z liehovaru sa prebudovala šrotáreň. V roku 1960 vybudovaný miestny rozhlas. Rok 1958 obnovená činnosť miestnej



tehelne, posledný tehliarom bol Jozef Sagáčík. Zrušená v roku 1961. Po zdravotnej stránke obec pričlenená do lekárskeho obvodu Tvrdosovce.

V roku 1960 voľby - za predsedu zvolený Michal Hlinický, naďalej ostáva Pavel Trnka. Rok 1960 riaditeľka miestnej školy Jolana Sopková, do roku 1961, po nej nastupuje Ján Kniezovič. Rok 1962 budovaná nová požiarňa zbrojnica. 1.1.1963 fúzia JRD do štátnych majetkov. Rok 1964 oprava cesty Rastislavice – Jatov - Selice - spevnenie penetračným náterom. V tomto roku sa robí modernizácia verejného elektrického osvetlenia. 5.7.1964 voľba do NV - predsedom sa stáva Pavel Trnka a tajomníčkou Alžbeta Bučíková. V tomto roku sa robí aj prestavba garáže na kultúrny stánok, do užívania dané v roku 1966, v tomto roku je zrušená miestna konopáreň. V roku 1965 postavené štyri kusy nových autobusových čakární, výstavba betónových chodníkov, výstavba novej materskej školy z bytovkou štátnych majetkov odovzdané do užívania 1.1.1966. V tomto období sa robí studňa pri základnej škole a vo dvore miestneho národného výboru.

V roku 1968 výstavba športového ihriska, výstavba obliekárne pre športovcov. Rok 1969 výstavba betónovej cesty - štátne majetky, asfaltová penetrácia betónových chodníkov. Rok 1970 vybudovanie dvoch autobusových čakární, ukončená výstavba novej administratívnej budovy v ŠM Rastislavice. K 1.11.1970 mala obec Rastislavice 1096 obyvateľov. Rok 1971 voľby do NV predseda Jozef Klinka a tajomník Jozef Klištinec. Rok 1972 údržba miestnych komunikácií Miškolci liehovar, rekonštrukcia bývalej umelej sušiarne tabaku na Dom mládeže, dobudovaný v roku 1975. Školský rok 1972 - 1973 odchádzajú zo ZŠ Poľný Kesov do ZŠ Komjatice. 18.5.1973 bol zbúraný pyrotechnikmi komín bývalého miestneho liehovaru, ktorý mal výšku 48 metrov. Rok 1974 výstavba domu smútku a vnútorné vybavenie. Rok 1975 výstavba oplotenia miestneho cintorínu. V tomto roku odchádza do dôchodku ZŠ Ján Kniezovič a riaditeľkou sa stáva Anna Mudrochová. Rok 1976 voľby do NV predseda Jozef Naď a tajomník Jozef Klištinec, v tomto roku sa začína s výstavbou predajne potravín, do užívania bola daná v roku 1977. Rok 1979 odchod Ing. Štefana Turiaka vedúceho ŠM Rastislavice a nástup Ing. Albína Adamca. Rok 1980 pri sčítaní obyvateľstva má obec 977 obyvateľov. Od 1.9.1981 integrácia základnej školy 1.- 4. ZŠ do Komjatíc. (Zdroj: Oficiálna stránka obce, <http://www.obcrastrislavice.sk/o-obci/historia/>, 2016)

4.1.2 Poloha obce

Obec Rastislavice patrí do okresu Nové Zámky. Jej chotár je rozložený v Podunajskej nížine na južnom okraji Nitrianskej pahorkatiny. Vzdialenosť od krajského mesta Nitry je 25 km a od okresného mesta Nové Zámky taktiež 25 km. Spojenie s okresným mestom a krajským mestom je autobusovou dopravou. V komunikačnom spojení so železnicou sú dva smery:



Komjatice 7,5 km, (smer Nitra - Nové Zámky) a Jatov železničná zástavka 5,5 km (na trati Nové Zámky – Bratislava). (Zdroj: Oficiálna stránka obce, <http://www.obecrastislavice.sk/o-obci/poloha-obce/>, 2016)

4.1.3 Pôda a pôdny fond

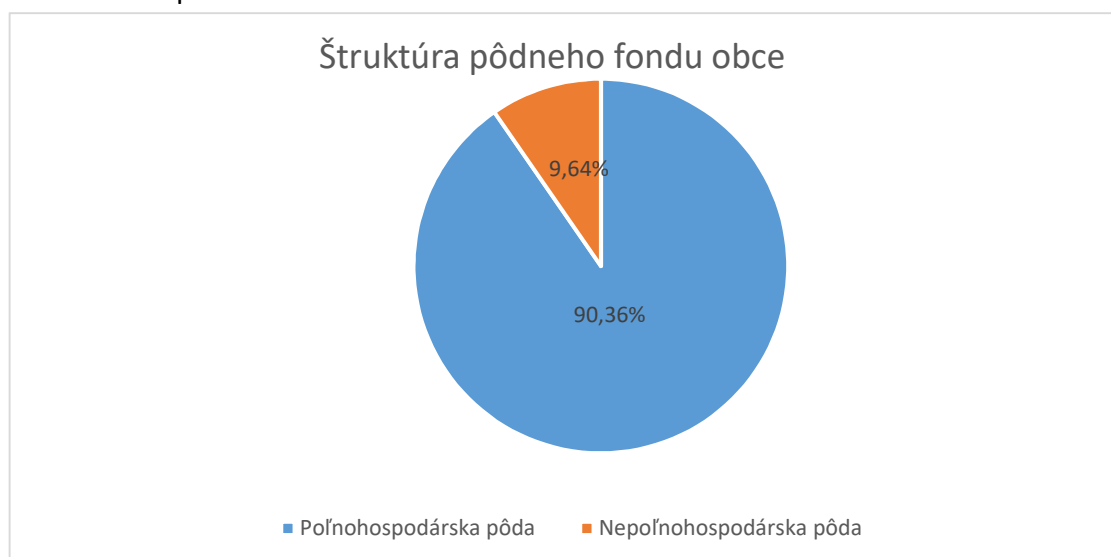
Kataster obce Rastislavice sa rozprestiera na území v celkovej výmere 19 km². V rámci pôdneho fondu má prevažujúce zastúpenie poľnohospodárska pôda (90,36 %), zatiaľ čo nepoľnohospodárska pôda predstavuje 9,64% (Zdroj: Katastrálny úrad). /viď. Graf č.1, Tabuľka č. A2/.

Tabuľka č. A 2 – Pôdny fond obce (m²)

2014	Poľnohospodárska pôda				Nepoľnohospodárska pôda				
KATASTER	Orná pôda	Trvalé kultúry	TTP	Spolu	Lesná pôda	Vodná plocha	Zastavaná pôda	Ostatná pôda	Spolu
Rastislavice	15947075	1249763	67015	17263853	120183	483940	1091834	191643	1887600

Zdroj: Katastrálny portál

Graf č.1 – Štruktúra pôdneho fondu obce

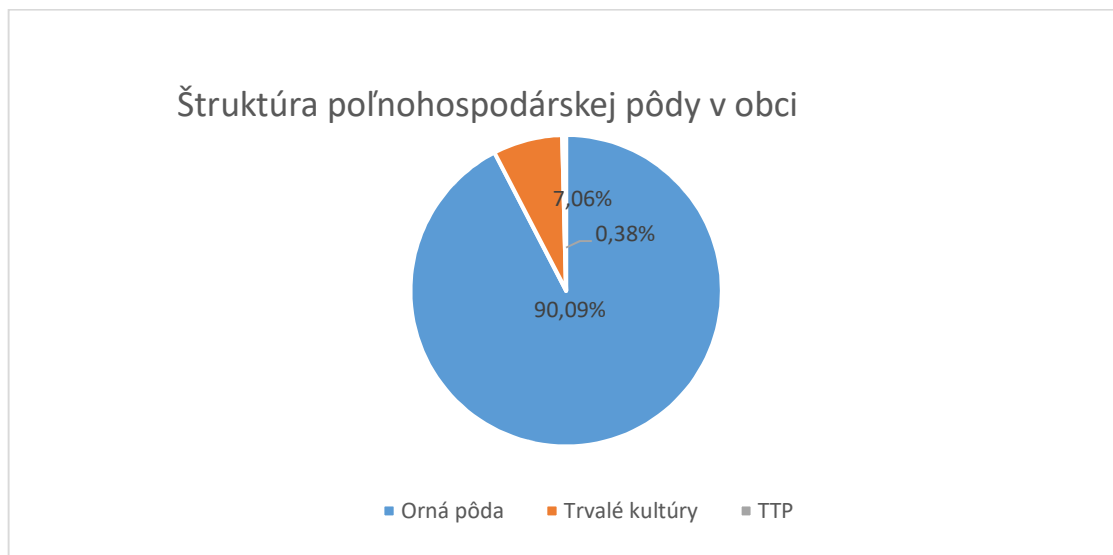


Zdroj: spracované autorom podľa tabuľky č. A 2



V rámci poľnohospodárskeho pôdneho fondu má najväčšie zastúpenie orná pôda (90,09%), trvalé kultúry (7,06%) a TTP sú zastúpené 0,38% /vid'. Graf č.2/.

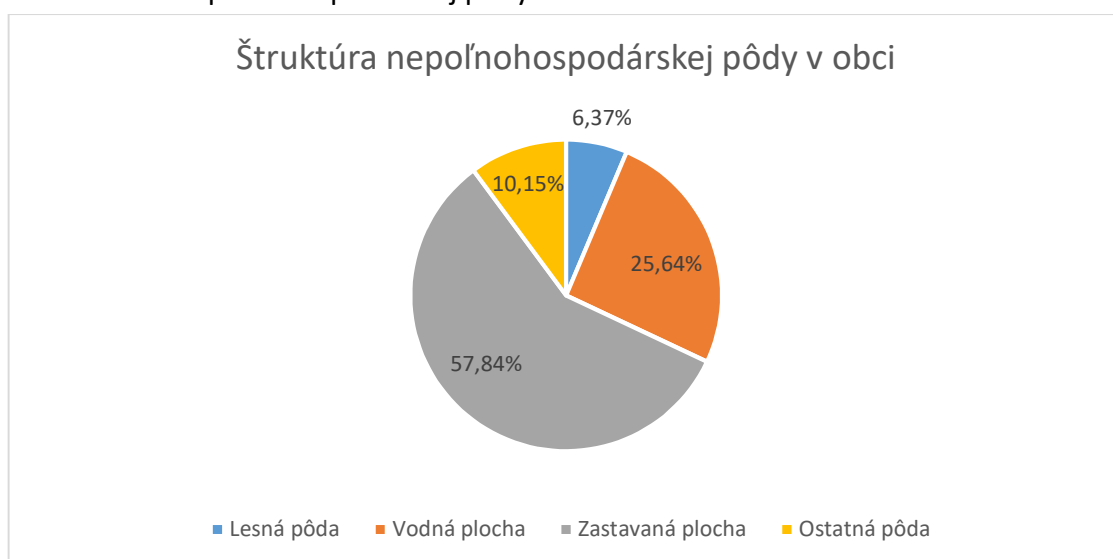
Graf č.2 – Štruktúra poľnohospodárskej pôdy



Zdroj: spracované autorom podľa tabuľky č. A 2

V rámci nepoľnohospodárskej pôdy má s 57,84% zastúpením najväčší podiel zastavaná plocha. V obci je vodná plocha zastúpená hodnotou 25,64%. Lesná pôda je na úrovni 6,37%. Ostatná pôda je reprezentovaná 10,15% / vid'. Graf č. 3/.

Graf č.3 – Štruktúra nepoľnohospodárskej pôdy



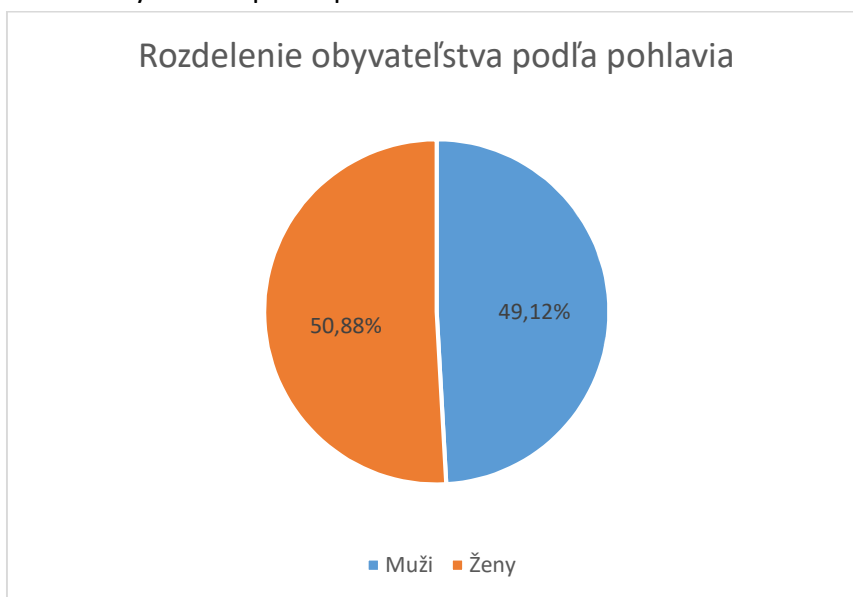
Zdroj: spracované autorom podľa tabuľky č. A 2



4.1.4 Demografické zdroje

K 31.12.2015 žilo na území obce celkovo 912 obyvateľov, čo v porovnaní s rokom 2014 ide o nárast o 12 obyvateľov. V rámci celkového počtu obyvateľov, predstavujú ženy 50,88% a muži 49,12%. Z hľadiska vekovej štruktúry teda prevažuje v rámci obce Rastislavice ženská populácia nad mužskou. (Zdroj: Obecný úrad Rastislavice). /Vid'. Graf č. 4, Tabuľka č. A3/.

Graf č. 4 – Štruktúra obyvateľov podľa pohlavia



Zdroj: spracované autorom

Z celkového počtu obyvateľov žijúcich v obci je 130 obyvateľov (14,25%) v predproduktívnom veku, 640 obyvateľov (70,18%) v produktívnom veku a 142 obyvateľov (15,57%) v poproduktívnom veku. Podľa tejto vekovej štruktúry možno dané obyvateľstvo považovať za regresívny typ populácie, pretože počet obyvateľov v poproduktívnom veku je o 1,32% vyšší ako počet obyvateľov v predproduktívnom veku (deti a mládež do 14 rokov). (Zdroj: Obecný úrad Rastislavice).



Tabuľka č. A 3 – Rozdelenie obyvateľstva podľa produktivity v rokoch 2005 – 2015

Kategória/rok	2005	2006	2007	2008	2009	2010	2011	2012	2013	2014	2015
Predproduktívny vek	127	117	110	115	118	118	121	120	121	126	130
Produktívny vek	652	659	652	667	658	658	646	643	631	638	640
Poproduktívny vek	139	137	141	140	135	132	128	126	129	136	142
SPOLU	918	913	903	922	911	908	895	889	881	900	912

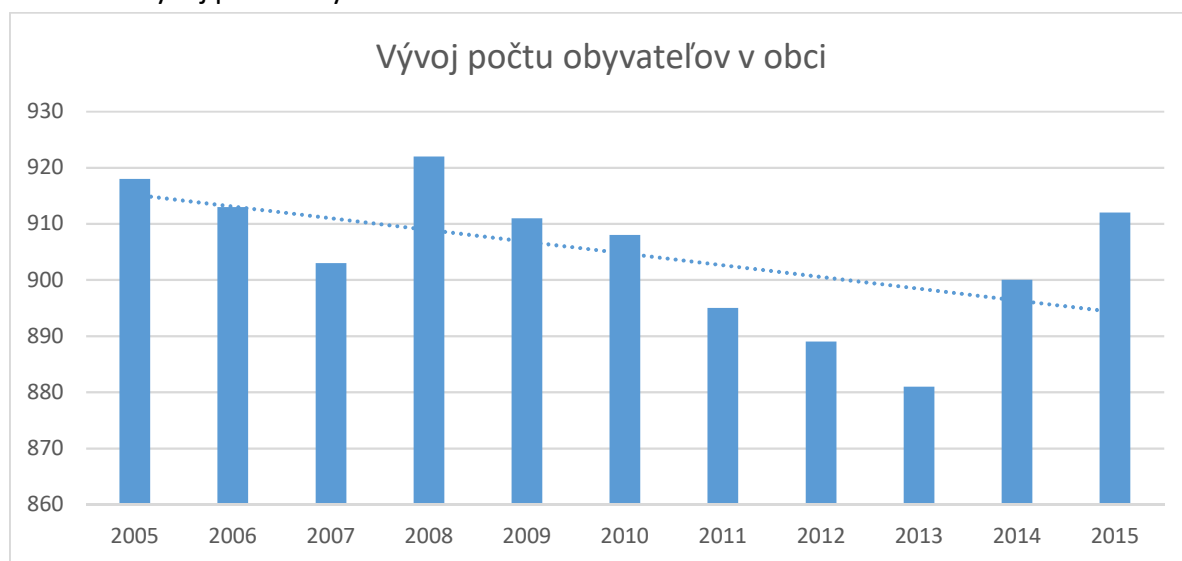
Zdroj: Štatistický úrad SR, 2015

Tabuľka č. A 4 – Vývoj počtu obyvateľov v obci Rastislavice v rokoch 2005 – 2015

Rok	2005	2006	2007	2008	2009	2010	2011	2012	2013	2014	2015
Počet obyvateľov	918	913	903	922	911	908	895	889	881	900	912

Zdroj: Štatistický úrad SR, 2015

Graf č. 5 – Vývoj počtu obyvateľov v obci Rastislavice v rokoch 2005 – 2015



Zdroj: spracované autorom podľa tabuľky č. A 4

V rámci sledovaného obdobia možno sledovať dva vývojové trendy. Od roku 2005 až 2013 je možno badať takmer kontinuálny pokles počtu obyvateľov (výnimkou je rok 2008). Rokom 2014 začína postupný nárast počtu obyvateľov.



Ukazovateľ prirodzeného úbytku je najvyšší v roku 2012. Najviac detí sa narodilo v rokoch 2013 a 2015. Prirodzený prírastok bol zaznamenaný len v rokoch 2013 a 2015. /vid'. Tabuľka č. A 5/.

Tabuľka č. A 5 – Prirodzený prírastok / úbytok obyvateľov v obci

Kategória/rok	2005	2006	2007	2008	2009	2010	2011	2012	2013	2014	2015
Narodení	6	6	8	9	10	9	7	4	14	6	14
Zomretí	12	12	13	9	15	14	17	15	7	14	11
Prirodzený prírastok	-6	-6	-5	0	-5	-5	-10	-11	7	-8	3

Zdroj: Štatistický úrad SR, 2015

Hodnoty emigrácie a imigrácie do územia obce poukazujú najmä na pozitívne aspekty odohrávajúce sa v obci. Najmenej obyvateľov sa do obce nasťahovalo v roku 2013. V roku 2014 sa do obce nasťahovalo až 33 obyvateľov. Naopak najviac obyvateľov sa z obce odsťahovalo v rokoch 2007. Najmenej naopak v rokoch 2014 a 2015. /vid'. Tabuľka č. A 6/.

Tabuľka č. A 6 – Migračné saldo obyvateľov obce

Kategória/rok	2005	2006	2007	2008	2009	2010	2011	2012	2013	2014	2015
Priťahovaní	18	9	17	26	13	10	15	14	4	33	16
Vystahovaní	17	8	22	7	18	8	14	10	19	6	6
Migračné saldo	1	1	-5	19	-5	2	1	4	-15	27	10

Zdroj: Štatistický úrad SR, 2015

Graf č. 6 – Celkový prírastok obyvateľov obce Rastislavice



Zdroj: spracované autorom podľa tabuľky č. A 7



S ohľadom na nižšie uvedenú tabuľku je možné konštatovať, že celkový prírastok nadobúda v sledovanom období takmer výlučne záporné hodnoty (výnimkou sú roky 2008, 2014 a 2015). To potvrdzuje vyššie uvedené záporné demografické trendy v obci Rastislavice. Roky 2007 a 2009 znamenali z pohľadu ukazovateľa najzápornejšiu hodnotu /vid'. Tabuľka č. A 7/.

Tabuľka č. A 7 – Celkový prírastok/úbytok obyvateľov obce

Kategória/rok	2005	2006	2007	2008	2009	2010	2011	2012	2013	2014	2015
Prírodný prírastok	-6	-6	-5	0	-5	-5	-10	-11	7	-8	3
Migračné saldo	1	1	-5	19	-5	2	1	4	-15	27	10
Celkový prírastok	-5	-5	-10	19	-10	-3	-9	-7	-8	19	13

Zdroj: Štatistický úrad SR, 2015

4.1.5 Vierovyznanie

Štruktúra náboženského vyznania obyvateľov obce je rozdelená na väčšinu hlásiacu sa k Rímskokatolíckej cirkvi (73,29%) a skupinu obyvateľstva bez vyznania (10,15%). (Zdroj: Štatistický úrad SR, Obec Rastislavice). /vid'. Tabuľka č. A 8/.

Tabuľka č. A 8 – Náboženské zloženie obyvateľov obce Rastislavice

Náboženské vyznanie v roku 2011		
Druh	Obyv.	Podiel
Rímskokatolícka cirkev	664	73,29%
Gréckokatolícka cirkev	1	0,11%
Evanjelická cirkev augsburského vyznania	72	7,95%
Bez vyznania	92	10,15%
Nezistené	72	7,95%
Iné	5	0,55%
Spolu	906	

Zdroj: Štatistický úrad SR, 2015

4.1.6 Národnosť

Podľa ukazovateľa národnosti je možné konštatovať, že obec je z tohto hľadiska homogénnym sídlom. V obci žije 95,70% obyvateľov, ktorí sa hlásia k slovenskej národnosti.



K maďarskej národnosti sa hlási 12 obyvateľ (1,32%). (Zdroj: Štatistický úrad SR, Obec Rastislavice). /viď. Tabuľka č. A 9/.

Tabuľka č. A 9 – Národnostné zloženie obyvateľov obce

Národnosť v roku 2011		
Druh	Obyv.	Podiel
Slovenská	867	95,70%
Maďarska	12	1,32%
Rómska	3	0,33%
Česká	1	0,11%
Iná	2	0,22%
Nezistená	21	2,32%
Spolu	906	

Zdroj: Štatistický úrad SR, 2015

4.1.7 Vzdelanie

Štruktúra vzdelanostnej úrovne je pre vidiecke sídlo typická. Až 36,42% dospeléj populácie má ukončené len základné a učňovské vzdelanie. 18,87% populácie obce má ukončené len základné vzdelanie a 17,55% obyvateľov má ukončené učňovské vzdelanie. Strednú školu s maturitou má ukončenú 39,74% obyvateľstva. Vysokoškolské vzdelanie dosiahlo 7,17% z celkového počtu dospelých obyvateľov obce. (Zdroj: Štatistický úrad SR) /viď. Tabuľka č. A 10/.

Tabuľka č. A 10 – Vzdelanostná štruktúra obyvateľov obce Rastislavice

Vzdelanostná štruktúra v roku 2011		
Druh	Obyv.	Podiel
základné	171	18,87%
učňovské	159	17,55%
stredoškolské s maturitou	360	39,74%
vysokoškolské	65	7,17%
bez vzdelania	131	14,46%
nezistené	20	2,21%
Spolu	906	

Zdroj: Štatistický úrad SR



4.1.8 Administratívne kapacity, občianska a technická infraštruktúra

Z hľadiska administratívnych kapacít je obec limitovaná svojou veľkosťou a disponibilnými zdrojmi. Obecný Rastislavice zamestnáva 14 žien (4 OcÚ a 10 ZŠ s MŠ) a 2 mužov v rámci OcÚ. Spätnú väzbu poskytujú samotní občania pri pravidelnom osobnom kontakte so starostom, pracovníčkami obecného úradu a s poslancami obecného zastupiteľstva. S ohľadom na dané kapacity je len pochopiteľné, že obec využíva služby externých spolupracovníkov pri projektovom manažmente náročných projektov rozvoja obce. V prípade menších investícií (časovo, finančne a organizačne) je táto úloha suplovaná starostom obce a pracovníkmi obecného úradu.

4.1.9 Školstvo

V obci sa nachádza Základná škola s materskou školou Rastislavice. Škola patrí medzi malotriedne školy. Je situovaná v dvojposchodovej budove spolu s materskou školou. Základná škola a jedáleň sú na prízemí. Škola má dve triedy, z ktorých jednu triedu navštevujú deti 1. ročníka a do druhej triedy chodia deti 2., 3., a 4.-tého ročníka. Na prvom poschodí budovy sa nachádza materská škola. V areály školy sa nachádza pomerne malá zatrávnená časť, ktorá slúži ako ihrisko pre deti MŠ aj ZŠ. Predmety vyučované v rámci školy:

- Anglický jazyk
- Etická výchova
- Hudobná výchova
- Informatická výchova
- Informatika
- Matematika
- Náboženská výchova
- Prírodoveda
- Prouka
- Slovenský jazyk a literatúra
- Správanie
- Telesá a športová výchova
- Telesná výchova



- Vlastiveda
- Výtvarná výchova

(Zdroj: Oficiálna stránka školy, <https://zsrastislavice.edupage.org/?2016>)

4.1.10 Kultúrny a spoločenský život

Obec sa v priebehu roka organizuje niekoľko podujatí pre svojich obyvateľov. Zoznam podujatí v obci Rastislavice:

Január:

- Trojkráľový turnaj v stolnom tenise pre deti
- Školský ples

Február:

- Reprezentačný ples o.z. Máme radi Rastislavice
- Fašiangový karneval
- Valentínska diskotéka
- Beseda o jadrovej elektrárni v Černobyle
- Víťanie detí do života obce

Marec:

- Poklady ukryté v knihách – návšteva detí miestnej knižnice
- Slávnostná spomienka k výročiu oslobodenia obce

Apríl:

- Oceňovanie darcov krvi
- Sadenie stromčekov v areáli obce
- Stavanie mája

Máj:

- Pietny akt kladenia vencov k pamätníku 2.svetovej vojny pri príležitosti výročia víťazstva nad fašizmom
- Májové slávnosti



Program hospodárskeho a sociálneho rozvoja obce Rastislavice na roky 2016-2022

- Deň otvorených dverí v miestnom múzeu
- Oslavy MDD

Jún:

- Degešský bicigel' – cyklistické preteky pre celé rodiny

August:

- HODY – diskotéka v KD, Stolno-tenisový hodový turnaj (KMR)

September:

- Opekačka pre deti „Rozlúčka s prázdninami“
- súťaž vo varení kapustnice
- Regionálny jesenný jarmok mikroregiónu Cedron

Október:

- Seniorom z lásky – slávnostný program z úcty k starším

November:

- Katarínsky ples Klubu mladých v Rastislaviciach
- Deň vidieka v NR SR – reprezentácia Rastislavíc

December:

- Mikulášska slávnosť
- Vianočné trhy s vianočnou poštou kniežaťa Rastislava
- Perníkové Vianoce – zdobenie perníkov
- Vianočný program ZŠ s MŠ Rastislavice
- Oslavy Silvestra a Nového roka



4.1.11 Mimovládny sektor

Na území je činných hneď niekoľko organizácií a združení. Prehľad týchto združení/organizácií je uvedený v tabuľke:

Tabuľka č. A 12 – Organizácie v obci

p. č.	Názov organizácie
1	Miestne kultúrne stredisko
2	Dobrovoľný hasičský zbor
3	FK SLOVAN Rastislavice
4	Miestny spolok SČK
5	Klub mladých
6	Poľovnícke združenie
7	Máme radi Rastislavice, o. z.
8	Ručičkovo
9	Klub dôchodcov Rastislavice

Zdroj: Obec Rastislavice, 2016

4.1.12 Zdravotníctvo

Na území obce sa nenachádzajú zdravotnícke zariadenia.

4.1.13 Podnikateľské prostredie

Na základe údajov z ORSR je v obci registrovaných 16 subjektov. Živnostenský register uvádza 25 subjektov patriacich do územia obce Rastislavice. Najväčšími zamestnávateľmi v obci sú nasledovné subjekty:

- CHOVMAT F.U., s.r.o., poľnohospodárska výroba
- DIARA s.r.o., reštauračné služby
- J.G.S. AGRO, s.r.o., poľnohospodárska výroba
- Kalvín Pub



- Refka, s.r.o. – výroba krmív
- ARIO DIREKTA, s. r. o. – textilná výroba
- ATOLL, s.r.o., galantéria – patenty, klipsy a pod.,

Tento stav môže obec meniť len v obmedzenom rozsahu. V rámci svojej činnosti môže obec vyvinúť snahu vytvoriť podmienky pre zlepšenie podnikateľského prostredia a rozvoj podnikania v obci. Hlavným faktorom rozvoja podnikania v obci môžu byť existujúce voľné plochy ako predpoklad k prilákaní investorov do obce, následnej tvorbe pracovných miest a k zníženiu nezamestnanosti v obci a okolitých obciach.

4.1.14 Stavebníctvo, bytová výstavba

Obytná výstavba je sústredená do rodinných domov, v obci sa nachádza 356 trvale obývaných domov a 9 bytových domov. V percentuálnom vyjadrení je 94,7% z celkového počtu rodinných domov obývaných.

Tabuľka č. A 13 – Domový a bytový fond obce Rastislavice

Počet	Rodinné domy	Bytové domy	Spolu	V nich byty spolu
Domov spolu	376	9	385	48
Trvale obývané domy	356	9	365	
v %	94,7	100	94,8	
Vlastníctvo - bytové družstvo				
Vlastníctvo obec	2	1	3	18
Vlastníctvo FO	374	8	382	30
Vlastníctvo PO				
Vlastníctvo ostatné				
Neobývané	20			
Priemerný vek domu	45	30		

Zdroj: Obec Rastislavice, 2016

Stavebný rozvoj obce je možný jednak v zastavanom území, ako i rozšírením zastavaného územia. Takýmto spôsobom je možné prilákať nových obyvateľov a vytvoriť predpoklad pre celkový rozvoj obce. Obec plánuje realizovať aktivity smerujúce k IBV na svojom území.



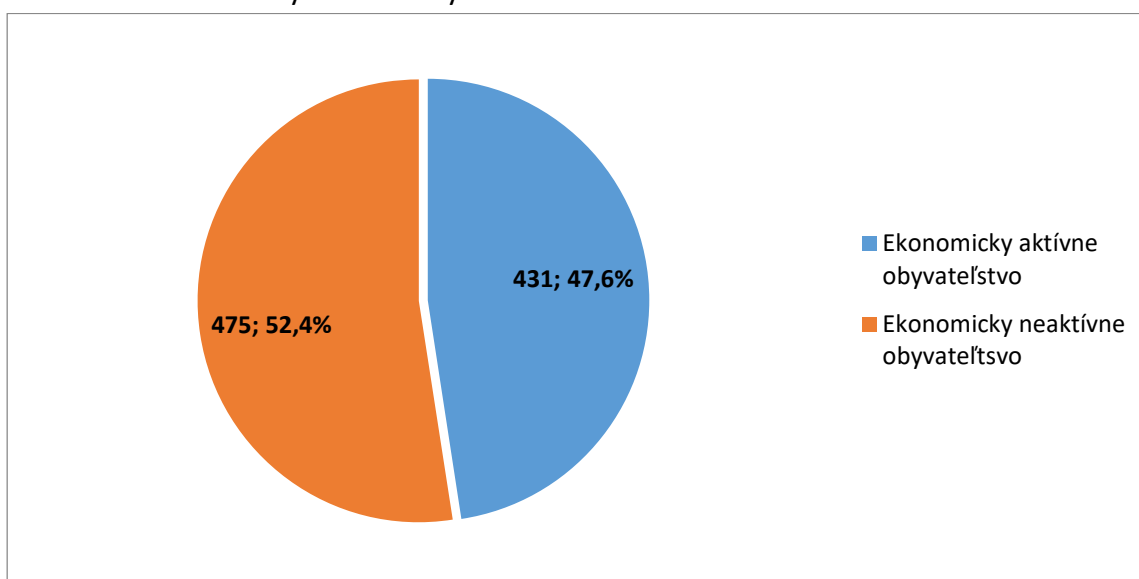
4.1.15 Cestovný ruch

Cestovný ruch nie je v obci zastúpený.

4.1.16 Ekonomicky aktívne obyvateľstvo a nezamestnanosť

Vzhľadom na ekonomickú aktivitu obyvateľov a počtu nezamestnaných v obci bola miera nezamestnanosti v roku 2015 určená na hodnotu 10,31%. V obci sa nachádza celkovo 431 ekonomicky aktívnych obyvateľov, čo znamená že na celkovom počte občanov obce sa daná zložka obyvateľstva podieľa 47,57% podielom / Zdroj: Štatistický úrad SR, Obec Rastislavice/.

Graf č. 7 – Ekonomicky aktívne obyvateľstvo v obci Rastislavice



Zdroj: Obec Rastislavice, 2016

V nasledujúcej tabuľke je znázornený vývoj počtu nezamestnaných v obci. Ako je možné badať z uvedenej tabuľky, obdobie rokov 2012 až 2015 znamenajú postupné znižovanie počtu nezamestnaných v obci. Je to pozitívny trend, ktorý prináša kladné správy vo vývoji zamestnanosti v obci Rastislavice.



Tabuľka č. A 13 – Počet nezamestnaných v obci

Rok	2005	2006	2007	2008	2009	2010	2011	2012	2013	2014	2015
Nezamestnaní	72	57	36	31	47	31	42	50	49	48	47

Zdroj: Štatistický úrad SR

4.2 Analýza vonkajšieho prostredia

Vonkajšie prostredie je určované Európskou úniou a legislatívou Slovenskej republiky. V danej oblasti je relevantný najmä Národný plán reforiem Slovenskej republiky platný pre roky 2014 a 2015. Jedná sa o opatrenia, ktorým sa vláda zaviazala plniť v nasledujúcom období:

Konsolidačné opatrenia 2015-2017:

- Zachovanie výnosu a zvýšenie úspešnosti DPH.
- Registračné pokladnice pre lekárov a iné profesie.
- Zrážková daň na finančných a nefinančných benefitov od farmaceutických spol. pre lekárov.
- Ročné zúčtovanie Sociálnej poisťovne.
- Úspory na mzdách (ESO).
- Úspory na medzispotrebe (ESO).

Efektívnosť verejných výdavkov:

- Transformácia a zlučovanie podriadených organizácií kapitol štátneho rozpočtu v rámci ESO.
- Zlepšenie finančného riadenia a hospodárenia poskytovateľov zdravotnej starostlivosti.
- Vyrovnané hospodárenie fakultných a univerzitných nemocníc.
- Implementácia prvej fázy e-health eSO1.
- Výdavkové priority - zvýšenie miezd učiteľom, zamestnancom úradov



práce, kapacít materských škôl.

- Výstavba diaľnic.

Boj proti daňovým podvodom a analytické kapacity:

- Tretia etapa akčného plánu formou opatrení na zlepšenie výberu daní: najmä centralizácia informácií z mýtného systému, registra motorových vozidiel a obyvateľstva, prístup k informáciám o účtoch prešetrovaných osôb a firiem.
- Zavedenie insolvenčného registra, registra diskvalifikovaných osôb a ratingu daňových subjektov. Okrem toho sa zriadia špecializované senáty na krajských súdoch so zameraním na daňovú oblasť.
- Posilnenie analytických kapacít a vybudovanie analytickej jednotky na Finančnej správe SR.
- Zverejňovanie platenia DPPO.

Služby zamestnanosti, dlhodobá nezamestnanosť:

- Prioritizovanie poradenských a individualizovaných verejných služieb zamestnanosti vrátane zvýšenia ich administratívnych kapacít s cieľom zlepšenia prístupu k zamestnaniu pre dlhodobo nezamestnané osoby, pracovníkov s nízkou kvalifikáciou, starších ľudí a žien
- Poskytovanie kariérneho poradenstva pre dospelých na zlepšenie uplatniteľnosti na trhu práce
- Centralizácia databázy uchádzačov o zamestnanie a poberateľov sociálnych dávok, kompletizácia a prepojenie s relevantnými inštitúciami
- Analýza čistej účinnosti a efektívnosti výdavkov jednotlivých opatrení aktívnej politiky trhu práce
- Posilnenie finančných motivácií zamestnať sa - súbeh dávky v hmotnej núdzi a mzdy.

Predškolské zariadenia:



- Budovanie nových zariadení služieb starostlivosti o dieťa.
- Rozšírenie kapacít materských škôl, rozšírenie existujúcich foriem výchovy a vzdelávania o prípravné triedy materskej školy a zvýšenie časovej dotácie pre predškolské vzdelávanie.

Nezamestnanosť mladých:

- Prijatie systému záruk pre mladých ľudí do 29 rokov.
- Identifikácia sektorovej potreby zručností na trhu práce a dopytu po kvalifikovanej pracovnej sile prostredníctvom Národnej sústavy povolání (NSP)

Odborné vzdelávanie a postavenie učiteľov:

- Zvyšovanie miezd učiteľov.
- Lepšie zapojenie zamestnávateľov a zamestnávateľských zväzov do systému odborného vzdelávania a prípravy, podpora odbornej praxe žiakov vykonávanej priamo v podnikoch a zmeny v normatívnom financovaní odborného regionálneho školstva s cieľom posilniť kvalitu odborného vzdelávania.

Marginalizované rómske komunity:

- Zvyšovanie počtu asistentov učiteľov.
- Vydávanie učebníc a učebných textov v slovenskom a v rómskom jazyku.

Výskum a vývoj:

- Opatrenia z Akčného plánu stratégie RIS3.

Transparentnosť regulácie sieťových odvetví:

- Hodnotenie potreby ďalšej regulácie.
- Zverejňovanie analýzy ku všetkým zásadnejším zmenám politík



regulačného obdobia.

- Vybudovanie dátového centra na webovom sídle URSO.

Prepájanie sústav a sietí:

- Prepojenie plynárenských sietí s Poľskom a Maďarskom.
- Prepojenie elektrizačných sústav s Maďarskom.

Energetická efektívnosť v podnikoch:

- Podpora energetických auditov pre malé a stredné firmy.
- Implementácia smernice o energetickej efektívnosti.

Verejná služba:

- Reforma štátnej služby.
- Model prevádzky Integrovaných obslužných miest.
- Grantový program pre posilnenie analytických kapacít vo VS.
- ESO - Efektívna, spoľahlivá a otvorená štátna správa.

Justícia:

- Skrátenie dĺžky súdneho konania
- Elektronický súdny spis
- Zavedenie elektronickej Zbierky zákonov SR

Zdroj: Národný program reforiem Slovenskej republiky 2014, strana 24 a 25

Prenos vyššie uvedených návrhov do vonkajšieho prostredia na úrovni samosprávy je uvedený v STEEP analýze.

Formulár č. A 15 - STEEP analýza

Sociálna oblasť	Technologická oblasť	Ekonomická oblasť
Demografické zmeny obyvateľstva	Využívanie IKT pre komunikáciu	Využívanie štrukturálnych fondov EÚ pre



	s obyvateľstvom	spolufinancovanie projektov
Absencia adekvátneho prepojenia vzdelávacieho systému s potrebami trhu práce	Zlepšovanie kvality poskytovaných služieb verejnosti	Daňové zaťaženie
Nárast kriminality, chudoby, MRK	Rast úrovne výskumu a vývoja, inovácie	Nové trhy a investičné príležitosti pre zamestnávateľov a podnikateľov
	Zavádzanie inovatívnych technológií u kľúčových zamestnávateľov v regióne	Dobudovanie cestnej infraštruktúry
Ekologická oblasť	Politická oblasť	Oblasť hodnôt
Objavenie doposiaľ neidentifikovaných ekologických zdrojov znečistenia	Pripravenosť Vlády SR na čerpanie finančných prostriedkov alokovaných v štrukturálnych fondoch EÚ	Zmena postojov obyvateľstva a ich zapájanie do rozvojových aktivít
Zhoršenie kvality podzemných zdrojov vody a nedostatok kvalitnej pitnej vody	Podpora Vlády SR v oblasti podnikateľského prostredia, inovácií, výskumu a vývoja, cestovného ruchu	Rasizmus, xenofóbia a kriminalita
Zhoršujúca sa kvalita ovzdušia vplyvom znečistenia	Proces verejného obstarávania a s ním spojená legislatíva	
	VÚC Nitra podporujúca miestny rozvoj	

Zdroj: vlastné spracovanie

Súčasťou analýzy vonkajšie a vnútorného prostredia bolo i Ex-post hodnotenie - stav projektovej pripravenosti investícií k termínu vypracovania PHSR. Účelom tabuľky - Ex-post hodnotenie – stav projektovej pripravenosti investícií k termínu vypracovania nového PHSR je analyzovať súčasný stav pripravenosti investičných zámerov a možností ich financovania z rôznych zdrojov vrátane hodnotenia ich príspevku k rastu alebo rozvoju územia, tvorbe nových pracovných miest a k zlepšeniu kvality života obyvateľov. Tabuľka je zároveň východiskom pre vytvorenie tabuliek P1 a F6.



4.3 SWOT analýza

SILNÉ STRÁNKY	SLABÉ STRÁNKY
Environmentálna oblasť <ul style="list-style-type: none">• Atraktívne prírodné prostredie, vodné plochy• Fungujúca separácia odpadu• Pravidelný odvoz tuhého komunálneho odpadu Sociálna oblasť <ul style="list-style-type: none">• Kultúrno-spoločenský život, tradície, kultúra• Kultúrne a športové podujatia• Fungujúce zariadenia MŠ a ZŠ• Futbalové ihrisko• Podpora spoločenskej a záujmovej činnosti zo strany obce• Prítomnosť zariadení rozvoja telovýchovy a športu• Existencia domu kultúry• Existencia obecného múzea Hospodárka oblasť <ul style="list-style-type: none">• Záujmové organizácie a kluby• Vysoký podiel produktívnej zložky obyvateľstva• Vysoká angažovanosť obyvateľov obce na veciach spoločných a verejných• Výhodná poloha obce• Výhodná poloha obce v blízkosti	Environmentálna oblasť <ul style="list-style-type: none">• Nedostatočné napojenie nehnuteľnosti na verejný vodovod• Nedostatok technických kapacít zberu, dopravy, triedenia, zhodnocovania a likvidácie odpadov Sociálna oblasť <ul style="list-style-type: none">• Absencia domova dôchodcov• Absencia domu sociálnych služieb• Absencia klubu dôchodcov• Nízky podiel vzdelanosti ľudských zdrojov vhodných na prácu v odvetviach s vysokou pridanou hodnotou Hospodárka oblasť <ul style="list-style-type: none">• Nedostatok pracovných príležitostí• Vysoké percento obyvateľov odchádzajúcich za prácou• Nedostatočne rozvinutý miestny trh práce v zmysle nepružnosti ponuky a dopytu na trhu práce• Pretrvávajúca vysoká miera nezamestnanosti• Nedostatočné aktivity a služby v cestovnom ruchu• Chýbajúci bankomat• Zlý technický stav chodníkov popri



<p>termálneho kúpaliska v Poľnom Kesove</p> <ul style="list-style-type: none">• Zapojenie obce do občianskych združení pre regionálny rozvoj• Realizovaný ROEP• Zastúpenie Agrosektora v podnikateľskej štruktúre obce• Rozvíjajúce sa externé vzťahy obce s ďalšími partnerskými obcami• Príjemné vidieckeho prostredie• Pomerne nízke cenný pozemkov• Vysoká bonita pôdy• Dobrá dostupnosť a autobusové spoje do miest• Dostatočná sieť základnej obchodnej vybavenosti• Existencia poľovného revíru• Vybudovaný obecný vodovod• Vybudovaný obecný plynovod• Priebežné opravy miestnej komunikácie• Vypracovaný územný plán obce	<p>cestách</p> <ul style="list-style-type: none">• Absencia chodníkov v niektorých častiach obce• Absencia verejného vodovodu v časti Nové Rastislavice• Chýbajúce centrum pre deti a mládež a matky s deťmi• Chýbajúce cyklistické prepojenie so susednými obcami
---	---

PRÍLEŽITOSTI	OHROZENIA
<p>Environmentálna oblasť</p> <ul style="list-style-type: none">• regulácia miestneho potoka• systém separovaného zberu v obci• zabezpečenie odstránenia zdrojov znečistenia ŽP• využitie potenciálu obnoviteľných zdrojov energie <p>Sociálna oblasť</p>	<ul style="list-style-type: none">• nízka miera vymožitelnosti práva• presun kompetencií na samosprávy bez adekvátneho presunu finančných prostriedkov• zvyšovanie administratívnej záťaže vo verejnej správe• zachytávanie investícií mestom Nové Zámky• nezáujem domácich a zahraničných



<ul style="list-style-type: none">• potenciál pre vytvorenie podmienok trávenia voľného času pre deti, mládež, dospelých a starších obyvateľov obce• rekonštrukcia budov ZŠ a MŠ• vybudovanie zariadenia pre opatrovateľských služieb• výstavba ubytovacích kapacít• vonkajšia posilňovňa• udržiavanie tradícií• cyklotrasy• prepájanie podnikateľských a občianskych aktivít s cieľom rozvoja obecného priestoru• zapájanie obyvateľov do vecí verejných• potenciál zdrojov EŠIF <p>Hospodárska oblasť</p> <ul style="list-style-type: none">• potenciál ubytovacích a reštauračných kapacít• ľudské zdroje zo znalosťami oblasti poľnohospodárstva• EŠIF• Priemyselné parky v NZ a NR• Podmienky pre rozvoj poľnohospodárstva• Potenciál vidieckeho cestovného ruchu• Cezhraničná spolupráca• Rozvoj agroturistiky• Podpora IBV• Vytvorenie kamerového systému pre zvýšenie bezpečnosti obyvateľov obce a ochrany majetku• Modernizácia a rekonštrukcia verejných budov• Obecné trhovisko	<p>investorov o podnikanie v území</p> <ul style="list-style-type: none">• chýbajúce finančné prostriedky na financovanie aktivít regiónu (spoluфинancovanie, refundácia a iné systémy financovania rozvojových projektov)• nevytvorenie bytových príležitostí a podporného systému financovania bývania pre mladé rodiny• nevyužitie objektov kultúrneho a historického významu
--	--

Zdroj: vlastné spracovanie



4.4 Zhodnotenie hlavných disparít a faktorov rozvoja

Hlavné disparity rozvoja obce Rastislavice:

- zlý technický stav miestnych komunikácií, resp. ich absencia,
- negatívny sociálno-demografický vývoj,
- ohrozenie povodňami,
- nedostatočná kvalita miestnej infraštruktúry,
- nedostatočná infraštruktúra CR a služieb v danej oblasti,
- finančná náročnosť rozvojových aktivít.

Hlavné faktory rozvoja obce Rastislavice:

- potenciál v oblasti VCR,
- lokalizácia obce,
- atraktívne turistické ciele v obci a jej okolí,
- dostatok voľných priestorov vhodných pre výstavbu oddychových zón ako i bytovú výstavbu.

Formulár č. A 14 - Kontrolný zoznam pre hodnotenie možných rizík (rozvoja územia)

Druh rizika	Objekt rizika	Zdroj rizika	Nežiaduce dôsledky	Pravdepodobnosť
Technické	Územie	Priemyselné havárie	Znečistenie životného prostredia	Nízka
Ekologické	Územie	Objavenie doposiaľ neidentifikovaných ekologických zdrojov znečistenia	Nadmerné ekologické znečistenie	Nízka
Sociálne	Územie	Neúmerné zvyšovanie počtu sociálne neprispôsobivých obyvateľov a MRK	Rastúca kriminalita	Nízka
Ekonomické	Územie	Financovanie z komplementárnych zdrojov financovania	Nerealizovanie rozvojových projektov	Stredná

Zdroj: vlastné spracovanie



5 Strategická časť

Strategická časť PHSR nadväzuje na analytickú časť. Záver analytickej časti obsahuje definovanie hlavných disparít, základných rozvojových faktorov a SWOT analýzu. Strategická časť obsahuje stratégiu rozvoja obce pri zohľadnení jeho vnútorných špecifik a určí hlavné ciele a priority rozvoja obce pri rešpektovaní princípov regionálnej politiky v záujme dosiahnutia vyváženého udržateľného rozvoja územia. Strategická časť obsahuje:

- víziu územia,
- formuláciu a návrh stratégie,
- výber a popis strategických cieľov v jednotlivých politikách - oblastiach rozvoja (hospodárska, sociálna, environmentálna).

5.1 Vízia rozvoja územia obce Rastislavice

Pri stanovení vízie rozvoja územia obce Rastislavice bolo nutné prihliadať na fakt, že sa vzťahuje k dlhodobému horizontu 10 až 15 rokov. Vízia by mal byť v súlade s Národnou stratégiou regionálneho rozvoja SR a Programom hospodárskeho a sociálneho rozvoja Nitrianskeho samosprávneho kraja 2012 – 2018.

Vízie a ciele národnej stratégie sa vzťahujú na obdobie do roku 2030. Ťažiskom dokumentu sú rozvojové priority štátu pre programové obdobie 2014- 2020, ktoré majú viesť k splneniu vytýčených významných národných cieľov.

V komparácii s ostatnými členskými štátmi EÚ dosiahla SR za posledné viac ako dve dekády dynamického hospodárskeho a sociálneho vývoja významný spoločenský pokrok. Postupnou realizáciou rozvojových projektov, podporných programov, vrátane štrukturálnych reforiem a systémových zmien, dochádzalo k modernizácii a modifikácii odvetvovosektorovej štruktúry hospodárstva, ako i konvergencii SR k ekonomicky vyspelým štátom. Vízia regionálneho rozvoja predstavuje stav, ku ktorému má Slovensko za niekoľko rokov dospieť -



vymedzuje rámec pre definovanie strategických cieľov a priorít na obdobie 2014 až 2020 s výhľadom do roku 2030, ako aj postupy na ich dosiahnutie. Vízia regionálneho rozvoja Slovenska je definovaná takto: **„Slovensko sa má stať krajinou s vysokou kvalitou života všetkých občanov. Každý región bude využívať svoje danosti v prospech svojho udržateľného hospodárskeho, sociálneho, environmentálneho a územného rozvoja, a tým aj Slovenskej republiky, ako vyspelého, hospodársky, politicky a sociálne súdržného členského štátu Európskej únie.“** (Zdroj: Národná stratégia regionálneho rozvoja Slovenskej republiky, strana 34).

Počas realizácie aktualizovanej Národnej stratégie regionálneho rozvoja SR bude pri plánovacích procesoch uplatňovaný integrovaný prístup orientovaný smerom k udržateľnému sociálnemu, ekonomickému, environmentálnemu a územnému rozvoju regiónov. *Očakáva sa, že regióny budú schopné efektívne využívať svoj vnútorný potenciál ako svoju konkurenčnú výhodu s cieľom zvyšovať kvalitu života obyvateľov a v rámci jednotlivých regiónov budú znižované vnútroregionálne rozdiely.*

Program hospodárskeho a sociálneho rozvoja Nitrianskeho samosprávneho kraja 2012 – 2018. Rozvojová vízia nitrianskeho samosprávneho kraja: **„Nitriansky kraj bude dynamicky sa rozvíjajúci región využívajúci exogénne aj endogénne rozvojové zdroje. Hospodárstvo bude založené na moderných technológiách produkujúcich výrobky s vysokou pridanou hodnotou. Moderné a efektívne multifunkčné poľnohospodárstvo produkujúce dostatok kvalitných potravín, poskytujúce atraktívne pracovné príležitosti pre vidiecke obyvateľstvo, bude spolu s cestovným ruchom osou integrovaného rozvoja vidieckeho priestoru. Východiskom pre dosiahnutie týchto cieľov bude kvalitný integrovaný systém vzdelávania, poskytujúci občanom lepšie možnosti realizácie v profesijnom aj osobnom živote. Rastúca kvalita života bude sprevádzaná udržateľným rozvojom kvality zložiek životného prostredia a krajiny.“** (Zdroj: Program hospodárskeho a sociálneho rozvoja Nitrianskeho samosprávneho kraja 2012 – 2018, Strana 108).



S ohľadom na predošlý PHSR a vyššie uvedené strategické dokumenty, pristúpila obec Rastislavice k stanoveniu strategickej vízie na obdobie 2014 – 2020 nasledovne: **„Obec Rastislavice bude svoj vnútorný potenciál využívať k zlepšeniu kvality života v obci, uchovávať kultúrne dedičstvo pre budúce generácie, vytvárať podmienky pre podnikanie, zlepšovať obecnú infraštruktúru, chrániť životné prostredie a zabezpečiť trvalo udržateľný rozvoj obce.“**

5.2 Strategický cieľ

Pre naplnenie uvedenej vízie obec stanovila tri prioritné oblasti svojho rozvoja počas rokov 2014 – 2020. Jedná sa o tieto oblasti:

1. hospodárska oblasť,
2. sociálna oblasť,
3. environmentálna oblasť.

V týchto prioritných oblastiach rozvoja si obec stanovila strategické ciele a navrhla opatrenia, ktorými tieto strategické ciele dosiahne.

Formulár č. S 1 - Plánovací formulár – Vízia, strategický cieľ

Vízia
Obec Rastislavice bude svoj vnútorný potenciál využívať k zlepšeniu kvality života v obci, uchovávať kultúrne dedičstvo pre budúce generácie, vytvárať podmienky pre podnikanie, zlepšovať obecnú infraštruktúru, chrániť životné prostredie a zabezpečiť trvalo udržateľný rozvoj obce
Strategický cieľ
Vytvoriť podmienky pre zvýšenie kvality života obyvateľov obce, pre zvýšenie konkurencieschopnosti obce a ekonomickej výkonnosti s trvale udržateľným rozvojom a rešpektovaním strategických cieľov VÚC

Zdroj: vlastné spracovanie



Formulár č. S 2 - Tabuľka strategických cieľov a opatrení (ciele a opatrenia)

Vízia		
Prioritná oblasť - Hospodárska	Prioritná oblasť - Sociálna	Prioritná oblasť - Environmentálna
ciele Služby a predaj Miestne komunikácie Verejné osvetlenie	ciele Verejné budovy Bezpečnosť Občianska vybavenosť	ciele Zhodnocovanie odpadu Starostlivosť o životné prostredie
Opatrenie 1.1 Vytvorenie podmienok pre predaj a poskytovanie služieb Opatrenie 1.2 Miestne komunikácie Opatrenie 1.3 Verejné osvetlenie	Opatrenie 2.1 Rekonštrukcia verejných budov Opatrenie 2.2 Podpora bezpečnosti a predchádzanie kriminality Opatrenie 2.3 Občianska vybavenosť	Opatrenie 3.1 Zhodnocovanie odpadu Opatrenie 3.2 Starostlivosť o životné prostredie

Zdroj: vlastné spracovanie



6 Programová časť

Programová časť PHSR nadväzuje na strategickú časť a obsahuje opatrenia a projekty vrátane ich priradenia k jednotlivým cieľom a prioritám. Zmyslom programovej časti je jej príspevok k splneniu stanoveného strategického cieľa: *Vytvoriť podmienky pre rast kvality života obyvateľov obce, pre posilnenie konkurencieschopnosti a ekonomickej výkonnosti obce s trvale udržateľným rozvojom a rešpektovaním strategických cieľov VÚC.*

Metodika tvorby PHSR udáva nasledovný postup:

- Pracovná skupina špecifikovala opatrenia, navrhla k nim aktivity a stanovila poradie dôležitosti opatrení a aktivít, projektov vrátane merateľných ukazovateľov výsledku a dopadu. (Formulár č. P 1 - Tabuľka opatrení, aktivít a projektov podľa oblastí, Formulár č. P 2 - Tabuľka ukazovateľov výsledkov, dopadov).
- Riadiaci tím vypracoval sumárny návrh aktivít a projektov ako východisko pre Akčný plán.
- Riadiaci tím stanovil termíny realizácie aktivít, projektov (roky) a odhad ich financovania (výška a zdroje financovania).
- Riadiaci tím zabezpečil vypracovanie formulárov pre prípravu navrhnutých projektov (Formulár P 3 - Formulár pre prípravu projektu).



6.1 Opatrenia a projekty vrátane ich priradenia k jednotlivým prioritám

Formulár P1 – Tabuľka opatrení, projektov a priorít podľa oblastí

Prioritná oblasť PO 01 Hospodárska oblasť

Opatrenie	Projekt/Aktivita	Prioritná oblasť/oblasť
Opatrenie 1.1 Vytvorenie podmienok pre predaj a poskytovanie služieb	Projekt 1.1.1 Obecné trhovisko	Hospodárska - podnikanie
Opatrenie 1.2 Miestne komunikácie	Projekt 1.2.1 Budovanie nových chodníkov	Hospodárska – miestne komunikácie
	Projekt 1.2.2 Rekonštrukcia miestnych chodníkov	Hospodárska – miestne komunikácie
	Projekt 1.2.3 Budovanie nových ciest	Hospodárska – miestne komunikácie
	Projekt 1.2.4 Vybudovanie parkovacej plochy pri ZŠ	Hospodárska – miestne komunikácie
	Projekt 1.2.5 Vybudovanie parkovacej plochy pri cintoríne	Hospodárska – miestne komunikácie
Opatrenie 1.3 Verejné osvetlenie	Projekt 1.3.1 Verejné osvetlenie	Hospodárska – verejné osvetlenie

Zdroj: vlastné spracovanie

Prioritná oblasť PO 02 Sociálna oblasť

Opatrenie	Projekt/Aktivita	Prioritná oblasť/oblasť
Opatrenie 2.1 Rekonštrukcia verejných budov	Projekt 2.1.1 Oprava budovy MŠ	Sociálna – verejné budovy
	Projekt 2.1.2 Oprava budovy domu smútku	Sociálna – verejné budovy
	Projekt 2.1.3 Oprava objektu kultúrneho domu	Sociálna – verejné budovy
	Projekt 2.1.4 Zriadenie novej kuchyne v budove kultúrneho domu	Sociálna – verejné budovy
	Projekt 2.1.5 Nákup interiérového vybavenia kultúrneho domu	Sociálna – verejné budovy
Opatrenie 2.2 Podpora bezpečnosti a predchádzanie kriminality	Projekt 2.2.1 Rozšírenie kamerového systému	Sociálna – bezpečnosť
Opatrenie 2.3 Občianska vybavenosť	Projekt 2.3.1 Urnový sad	Sociálna – občianska vybavenosť

Zdroj: vlastné spracovanie



Prioritná oblasť PO 02 Environmentálna oblasť

Opatrenie	Projekt/Aktivita	Prioritná oblasť/oblasť
Opatrenie 3.1 Zhodnocovanie odpadu	Projekt 3.1.1 Zberný dvor	Environmentálna - odpad
Opatrenie 3.2 Starostlivosť o životné prostredie	Projekt 3.2.1 Nákup strojovej komunálnej techniky	Environmentálna – komunálna technika

Zdroj: vlastné spracovanie

Súhrn všetkých projektov sa uvádza vo formulári P3a a z pohľadu finančných zdrojov majú uvedené údaje súvislosť vo formulároch F6 a F3.

6.2 Súbor ukazovateľov výsledkov a dosahov

Súčasťou programovej časti je aj stanovenie ukazovateľov pre hodnotenie PHSR. Ukazovatele výsledkov a dopadov pre PHSR obce sú spracované v prehľade vo formulári P2 (príloha PHSR).

Ukazovatele sú rozdelené do troch kategórií:

- ukazovatele výstupu - práce, tovary a služby, ktoré boli financované počas realizácie aktivít projektu vyjadrené z finančného a vecného hľadiska,
- ukazovatele výsledku - okamžitý efekt realizácie aktivít projektu, ktorý je k dispozícii pre cieľovú skupinu alebo sa jedná o služby poskytnuté cieľovej skupine,
- ukazovatele dopadu - dlhodobý efekt vplyvu na danú prioritnú oblasť alebo cieľovú skupinu, ktorý však realizátor projektu nemôže ovplyvniť.

Pre oblasť hodnotenia dopadov pre PHSR obce boli ako východiskové hodnoty dopadových ukazovateľov stanovené dopadové ukazovatele na nulovej úrovni a hodnotenie dopadov sa uskutočňuje k roku 2020.



Formulár P2 Tabuľka ukazovateľov výstupov, výsledkov, dopadov

Typ ukazovateľa	Názov ukazovateľa	Definícia	Informačný zdroj	Merná jednotka	Východisková hodnota	Cieľová hodnota / Rok	
					Rok 2015	2017	2022
PRIORITNÁ OBLASŤ – Hospodárska							
Projekt 1.1.1 Obecné trhovisko							
Hlavné ukazovatele: -výstupu -výsledku -dopadu	Výstup	Náklady na zrealizované práce	OcÚ	EUR	0	20 000	20 000
	Výsledok	Vybudované trhové miesta	OcÚ	kus	0	10	10
	Dopad	Zrealizované projekty podporujúce podnikanie na území obce	Štatistika	počet	0	1	1
Projekt 1.2.1 Budovanie nových chodníkov							
Hlavné ukazovatele: -výstupu -výsledku -dopadu	Výstup	Náklady na zrealizované práce	OcÚ	EUR	0	9 000	9 000
	Výsledok	Vybudované chodníky	OcÚ	m	0	500	500
	Dopad	Zrealizované projekty technickej infraštruktúry	Štatistika	počet	0	1	1
Projekt 1.2.2 Rekonštrukcia miestnych chodníkov							
Hlavné ukazovatele: -výstupu -výsledku -dopadu	Výstup	Náklady na zrealizované práce	OcÚ	EUR	0	15 000	30 000
	Výsledok	Rekonštruované chodníky	OcÚ	m	0	500	500
	Dopad	Zrealizované projekty technickej infraštruktúry	Štatistika	počet	0	1	1
Projekt 1.2.3 Budovanie nových ciest							
Hlavné ukazovatele: -výstupu -výsledku -dopadu	Výstup	Náklady na zrealizované práce	OcÚ	EUR	0	35 000	135 000
	Výsledok	Vybudované cesty	OcÚ	m	0	200	1 000



Program hospodárskeho a sociálneho rozvoja obce Rastislavice na roky 2016-2022

	Dopad	Zrealizované projekty technickej infraštruktúry	Štatistika	počet	0	1	1
Projekt 1.2.4 Vybudovanie parkovacej plochy pri ZŠ							
Hlavné ukazovatele: -výstupu -výsledku -dopadu	Výstup	Náklady na zrealizované práce	OcÚ	EUR	0	5 000	5 000
	Výsledok	Počet parkovacích miest	OcÚ	Kus	0	10	10
	Dopad	Zrealizované projekty technickej infraštruktúry	Štatistika	počet	0	1	1
Projekt 1.2.5 Vybudovanie parkovacej plochy pri cintoríne							
Hlavné ukazovatele: -výstupu -výsledku -dopadu	Výstup	Náklady na zrealizované práce	OcÚ	EUR	0	2 500	5 000
	Výsledok	Počet parkovacích miest	OcÚ	Kus	0	10	10
	Dopad	Zrealizované projekty technickej infraštruktúry	Štatistika	počet	0	1	1
Projekt 1.3.1 Verejné osvetlenie							
Hlavné ukazovatele: -výstupu -výsledku -dopadu	Výstup	Náklady na zrealizované práce	OcÚ	EUR	0	10 000	25 000
	Výsledok	Osvetlené body	OcÚ	Kus	0	4	10
	Dopad	Zrealizované projekty technickej infraštruktúry	Štatistika	počet	0	1	1
PRIORITNÁ OBLASŤ – Sociálna							
Projekt 2.1.1 Oprava budovy MŠ							
Hlavné ukazovatele: -výstupu -výsledku -dopadu	Výstup	Náklady na zrealizované práce	OcÚ	EUR	0	50 000	150 000
	Výsledok	Rekonštruovaná budova	OcÚ	Kus	0	0	1



Program hospodárskeho a sociálneho rozvoja obce Rastislavice na roky 2016-2022

	Dopad	Zrealizované projekty v oblasti verejných budov	Štatistika	počet	0	0	1
Projekt 2.1.2 Oprava budovy domu smútku							
Hlavné ukazovatele: -výstupu -výsledku -dopadu	Výstup	Náklady na zrealizované práce	OcÚ	EUR	0	5 000	15 000
	Výsledok	Rekonštruovaná budova	OcÚ	Kus	0	0	1
	Dopad	Zrealizované projekty v oblasti verejných budov	Štatistika	počet	0	0	1
Projekt 2.1.3 Oprava objektu kultúrneho domu							
Hlavné ukazovatele: -výstupu -výsledku -dopadu	Výstup	Náklady na zrealizované práce	OcÚ	EUR	0	2 000	10 000
	Výsledok	Rekonštruovaná budova	OcÚ	Kus	0	0	1
	Dopad	Zrealizované projekty v oblasti verejných budov	Štatistika	počet	0	0	1
Projekt 2.1.4 Zriadenie novej kuchyne v budove kultúrneho domu							
Hlavné ukazovatele: -výstupu -výsledku -dopadu	Výstup	Náklady na zriadenie kuchyne v budove KD	OcÚ	EUR	0	3 000	10 000
	Výsledok	Rekonštruovaná kuchyňa	OcÚ	Kus	0	0	1
	Dopad	Zrealizované projekty v oblasti verejných budov	Štatistika	počet	0	0	1
Projekt 2.1.5 Nákup interiérového vybavenia kultúrneho domu							
Hlavné ukazovatele: -výstupu -výsledku -dopadu	Výstup	Náklady na zakúpenie interiérového vybavenia	OcÚ	EUR	0	5 000	5 000
	Výsledok	Zakúpenie vybavenie	OcÚ	projekt	0	1	1



Program hospodárskeho a sociálneho rozvoja obce Rastislavice na roky 2016-2022

	Dopad	Zrealizované projekty v oblasti verejných budov	Štatistika	počet	0	1	1
Projekt 2.2.1 Rozšírenie kamerového systému							
Hlavné ukazovatele: -výstupu -výsledku -dopadu	Výstup	Náklady na zrealizované práce	OcÚ	EUR	0	20 000	20 000
	Výsledok	Osadené body	OcÚ	kus	0	10	10
	Dopad	Zrealizované projekty v oblasti ochrany verejného poriadku a bezpečnosti	Štatistika	počet	0	1	1
Projekt 2.3.1 Urnový sad							
Hlavné ukazovatele: -výstupu -výsledku -dopadu	Výstup	Náklady na zrealizované práce	OcÚ	EUR	0	5 000	10 000
	Výsledok	Vybudované urnové miesta	OcÚ	Kus	0	15	30
	Dopad	Zrealizované projekty v oblasti občianskej vybavenosti	Štatistika	počet	0	0	1
PRIORITNÁ OBLASŤ – Environmentálna							
Projekt 3.1.1 Zberný dvor							
Hlavné ukazovatele: -výstupu -výsledku -dopadu	Výstup	Náklady na zrealizované práce	OcÚ	EUR	0	20 000	20 000
	Výsledok	Vybudované zariadenie na zhodnocovanie odpadu	OcÚ	Kus	0	1	1
	Dopad	Zrealizované projekty v oblasti nakladania s odpadmi	Štatistika	počet	0	1	1
Projekt 3.2.1 Nákup strojovej komunálnej techniky							
Hlavné ukazovatele: -výstupu -výsledku -dopadu	Výstup	Náklady na zrealizované práce	OcÚ	EUR	0	50 000	150 000
	Výsledok	Zakúpená technika	OcÚ	Kus	0	1	4



Program hospodárskeho a sociálneho rozvoja obce Rastislavice na roky 2016-2022

	Dopad	Zrealizované projekty v oblasti starostlivosti o životné prostredie	Štatistika	počet	0	1	1
--	-------	---	------------	-------	---	---	---

Zdroj: vlastné spracovanie



7 Realizačná časť

Realizačná časť je zameraná na popis postupov inštitucionálneho a organizačného zabezpečenia realizácie programu rozvoja obce, systém monitorovania a hodnotenia plnenia programu rozvoja obce s ustanovením merateľných ukazovateľov, vecný a časový harmonogram realizácie programu rozvoja obce s formou akčných plánov. Realizačná časť obsahuje:

- východiská,
- popis úloh jednotlivých partnerov pri realizácii PHSR,
- popis postupov inštitucionálneho a organizačného zabezpečenia,
- stručný popis komunikačnej stratégie PHSR k jednotlivým cieľovým skupinám,
- popis systému monitorovania a hodnotenia plnenia PHSR,
- akčný plán s výhľadom na roky 2015-2016.

7.1 Východiská a popis úloh jednotlivých partnerov pri realizácii

Obecný úrad má v oblasti prípravy a realizácie programu rozvoja dostatočné skúsenosti na programovej aj projektovej úrovni: z prípravy, realizácie a hodnotenia programu hospodárskeho a sociálneho rozvoja obce (2007-2013), z prípravy a realizácie projektov financovaných zo štrukturálnych fondov v Programovom období 2007-2013 a iných zdrojov.

Pri realizácii PHSR vystupujú ako partneri obyvatelia obce, ktorí boli prizvaní a zúčastnili sa verejných stretnutí, kde definovali svoje požiadavky, spolupracovali pri definovaní silných a slabých stránok svojej obce. Následne aktívne pristupovali k prerokovaniu finálneho návrhu PHSR obce. V rámci prípravy dokumentu bol vypracovaný i dotazník, ktorý bol distribuovaný obcou do domácností. Vzhľadom na nízku návratnosť a malú výpovednú hodnotu, pristúpila obec k verejným stretnutiam s občanmi/podnikateľmi a záujmovými skupinami. Rovnako tak poslanci a zamestnanci OcÚ boli prizvaní ku konzultácii jednotlivých častí strategického dokumentu.



7.2 Popis postupov organizačného a inštitucionálneho zabezpečenia realizácie PHSR

Realizácia PHSR obce je činnosťou samosprávy obce a obec ju vykonáva prostredníctvom svojich orgánov (obecné zastupiteľstvo, starosta). Samospráva jedenkrát ročne získa a spracuje pripomienky poslancov, OcÚ, partnerov a verejnosti, do leta v čase začiatku prípravy rozpočtu na ďalší rok. Táto činnosť naplánovaná do termínu september príslušného roku, kedy bude predložené hodnotenie PHSR za predchádzajúci rok, aj jeho prípadná aktualizácia.

Vo vzťahu k realizácii PHSR obecné zastupiteľstvo berie na vedomie návrh strategickej časti dokumentu, schvaľuje celý dokument PHSR a každoročne schvaľuje vyhodnotenie jeho plnenia. Obecné zastupiteľstvo taktiež schvaľuje spolufinancovanie projektov. Obecné zastupiteľstvo schvaľuje každoročne hodnotiace a monitorovacie správy, rozhoduje o prípadných zmenách a aktualizácii programu.

Najvyšším výkonným orgánom obce a jeho predstaviteľom je starosta. Rozhoduje vo všetkých veciach správy obce, ktoré nespádajú do právomocí a kompetencií obecného zastupiteľstva. Starosta sa spolupodieľa na príprave dokumentu, riadila proces realizácie, podpisuje schválenie celého dokumentu, vykonáva uznesenia a zastupuje obec vo vzťahu k štátnym orgánom, k právnickým a fyzickým osobám (radiace orgány príslušných operačných programov, dodávatelia, kontrolné skupiny projektov a i.).

Inštitucionálnu a administratívnu stránku zabezpečuje obecný úrad. Vzhľadom na personálne poddimenzovanie obecnej samosprávy, bude obecný úrad (v prípade nutnosti a zváženia možností) spolupracovať s externými konzultačnými spoločnosťami.



7.3 Stručný popis komunikačnej stratégie

Rôzne formy komunikácie budú súčasťou každého z pripravovaných a realizovaných projektov PHSR v rámci povinnej i nep povinnej činnosti informovania a publicity (pri projektoch financovaných z EŠIF a dotačných titulov) alebo v rámci komunikácie zainteresovaných cieľových skupín pri príprave a realizácii jednotlivých projektov.

Vzhľadom na charakter obce, prebieha komunikácia osobným stykom s predstaviteľmi/zamestnancami obce, alebo priamou účasťou na zasadnutiach obecného zastupiteľstva.

Dôležitým nástrojom komunikácie je pre obec webová stránka, ďalej informačná tabuľa, rozhlas a noviny. Komunikácia s obyvateľmi prebieha neustále až do ukončenia platnosti PHSR.

Ďalším nástrojom komunikácie sú i rokovania v rámci obecného zastupiteľstva, kde materiál na rokovanie pripravuje starosta obce v súčinnosti so zamestnancami obce. Rovnako tak hlavný kontrolór, vychádzajúc z definície jeho funkcie, môže dať stanovisko k prerokovanému materiálu.

7.4 Systém monitorovania a hodnotenia

Proces monitorovania PHSR sa vykonáva systematicky a priebežne počas celého trvania PHSR až do ukončenia jeho platnosti. Vstupnými údajmi pre monitorovanie sú uvedené vo Formulári P2 – ukazovatele výstupu, výsledku a dopadu projektu. Výstupom monitorovania je monitorovacia správa za príslušný rok schválená v OcÚ, resp. monitorovacia správa schválená riadiacim orgánom v systéme ITMS alebo podobnom. Za prípravu monitorovacej správy zodpovedá príslušný garant podľa povahy projektu. Jednať sa pritom môže o starostu obce, hlavného kontrolóra obce, poslancov, resp. inú poverenú osobu.



Cieľom monitorovania je získavanie informácií o reálnom plnení opatrení, o prípadnom negatívnom vývoji, spôsobe realizácie, definovanie a prijatie nápravných opatrení.

Samospráva jedenkrát ročne získa a spracuje pripomienky partnerov, OcÚ, poslancov a verejnosti, do leta v čase začiatku prípravy rozpočtu na ďalší rok. Táto činnosť je naplánovaná do termínu príslušného roku, kedy bude predložené hodnotenie PHSR za predchádzajúci rok, jeho prípadná aktualizácia, hodnotenie ukazovateľov vrátane korekcií v rámci pravidelného každoročného hodnotenia. V prípade nutnosti korekcií mimo stanovené termíny vykoná korekciu starosta obce. Celkový plán hodnotenia je spracovaný vo Formulári R5.

Formulár č. R 5 - Plán hodnotenia a monitorovania

Plán priebežných hodnotení PHSR na programové obdobie 2016 - 2022		
Typ hodnotenia	Vykonať prvýkrát	Dôvod vykonania/ periodicita
Strategické hodnotenie	najskôr v roku 2017	podľa rozhodnutia obce a vzniknutej spoločenskej potreby
Tematické hodnotenie časti PHSR	2017	téma hodnotenia identifikovaná ako riziková časť vo výročnej monitorovacej správe za predchádzajúci kalendárny rok
Ad hoc mimoriadne hodnotenie	Nerozhoduje	pri značnom odklone od stanovených cieľov a doľahnutých hodnôt ukazovateľov
		Pri návrhu na revíziu PHSR
Ad hoc hodnotenie celého PHSR alebo jeho časti	2017-2022	Na základe rozhodnutia starostu, podnetu poslancov každoročne do 31.mája

Zdroj: vlastné spracovanie



7.5 Akčný plán na obdobie dvoch rokov

Súčasťou realizačnej časti PHSR je aj akčný plán spracovaný na obdobie dvoch rokov, v prípade PHSR obec sú to roky 2016-2017 (Formulár č. R6). Akčný plán je spracovaný podľa troch prioritných oblastí a obsahuje projekty s plánom realizácie na roky 2016 a 2017.

Akčný plán pre prioritnú oblasť PO 01 Hospodárska oblasť 2016-2017

Formulár č. R 6 – Akčný plán na roky 2016-2017

Akčný plán pre oblasť PO 01 Hospodárska oblasť			
Opatrenie, aktivita	Termín (rok)	Zodpovedný	Financovanie
Opatrenie 1.1 Vytvorenie podmienok pre predaj a poskytovanie služieb			
Projekt 1.1.1 Obecné trhovisko	2017	Obec	PRV
Opatrenie 1.2 Miestne komunikácie			
Projekt 1.2.1 Budovanie nových chodníkov	2017	Obec	PRV
Projekt 1.2.2 Rekonštrukcia miestnych chodníkov	2017-2018	Obec	PRV
Projekt 1.2.3 Budovanie nových ciest	2017-2020	Obec	PRV
Projekt 1.2.4 Vybudovanie parkovacej plochy pri ZŠ	2017	Obec	PRV
Projekt 1.2.5 Vybudovanie parkovacej plochy pri cintoríne	2017-2018	Obec	PRV
Opatrenie 1.3 Verejné osvetlenie			
Projekt 1.3.1 Verejné osvetlenie	2017-2018	Obec	Vlastné zdroje

Zdroj: vlastné spracovanie

Akčný plán pre prioritnú oblasť PO 02 Sociálna oblasť 2016-2017

Formulár č. R 6 – Akčný plán na roky 2016-2017

Akčný plán pre oblasť PO 02 Sociálna oblasť			
Opatrenie, aktivita	Termín (rok)	Zodpovedný	Financovanie
Opatrenie 2.1 Rekonštrukcia verejných budov			
Projekt 2.1.1 Oprava budovy MŠ	2017-2018	Obec	IROP
Projekt 2.1.2 Oprava budovy domu smútku	2017-2020	Obec	PRV
Projekt 2.1.3 Oprava objektu kultúrneho domu	2017-2020	Obec	PRV/Envirofond
Projekt 2.1.4 Zriadenie novej kuchyne v budove kultúrneho domu	2017-2020	Obec	Vlastné zdroje/VÚC



Program hospodárskeho a sociálneho rozvoja obce Rastislavice na roky 2016-2022

Projekt 2.1.5 Nákup interiérového vybavenia kultúrneho domu	2017	Obec	Vlastné zdroje/VÚC
Opatrenie 2.2 Podpora bezpečnosti a predchádzanie kriminality			
Projekt 2.2.1 Rozšírenie kamerového systému	2017	Obec	PRV
Opatrenie 2.3 Občianska vybavenosť			
Projekt 2.3.1 Urnový sad	2017-2020	Obec	Vlastné zdroje

Zdroj: vlastné spracovanie

Akčný plán pre prioritnú oblasť PO 03 Environmentálna oblasť 2016-2017

Formulár č. R 6 – Akčný plán na roky 2016-2017

Akčný plán pre oblasť PO 03 Environmentálna oblasť			
Opatrenie, aktivita	Termín (rok)	Zodpovedný	Financovanie
Opatrenie 3.1 Zhodnocovanie odpadu			
Projekt 3.1.1 Zberný dvor	2017	Obec	OP KŽP
Opatrenie 3.2 Starostlivosť o životné prostredie			
Projekt 3.2.1 Nákup strojovej komunálnej techniky	2017-2018	Obec	OP KŽP

Zdroj: vlastné spracovanie



8 Finančná časť

Finančná časť obsahuje finančné zabezpečenie jednotlivých opatrení a aktivít, inštitucionálnu a organizačnú stránku realizácie programu rozvoja obce.

Táto časť obsahuje:

- indikatívny finančný plán na celú realizáciu PHSR,
- model viaczdrojového financovania jednotlivých opatrení, aktivít (projektov) za účasti sociálno-ekonomických partnerov v území v prepojení na programový rozpočet obce,
- hodnotiacu tabuľku pre výber projektov.

Postupovalo sa podľa metodiky, a to nasledovne:

- Riadiaci tím zabezpečil spracovanie finančnej časti vo forme Finančného rámca pre realizáciu PHSR (Formulár č. F 6 - Finančný rámec pre realizáciu PHSR) a indikatívny finančný plán PHSR (Formulár č. F 5 - Indikatívny rozpočet – sumarizácia).
- Externý konzultant vypracoval návrhy hodnotiacich tabuliek podľa troch oblastí, (Formulár č. F 2 – Hodnotiaca tabuľka pre výber projektov).
- Návrh finančnej časti sa prerokoval v pracovnej skupine a s partnermi.
- Schválený indikatívny rozpočet sa zapracuje do programového rozpočtu samosprávy a ďalších záväzných dokumentov.
- Riadiaci tím zabezpečil rozpracovanie Indikatívneho finančného plánu do akčných plánov.



8.1 Indikatívny finančný plán na celú realizáciu PHSR

Zdroje financovania realizácie PHSR je možné rozčleniť na dve základné kategórie:

Riadne zdroje finančného zabezpečenia

Verejné zdroje

- štátny rozpočet,
- štátne účelové fondy (Environmentálny fond , Štátny fond rozvoja bývania, Recyklačný fond),
- rozpočet vyšších územných celkov (VÚC Nitra),
- rozpočet obce.

Iné zdroje

- prostriedky fyzických osôb,
- prostriedky právnických osôb,
- úvery,
- príspevky medzinárodných organizácií,
- iné prostriedky.

Doplnkové zdroje finančného zabezpečenia

- finančné prostriedky z Európskej únie (programovacie obdobie 2014-2020).

8.2 Model viaczdrojového financovania jednotlivých projektov

Financovanie jednotlivých projektov bude viaczdrojové, pričom závisieť od aktuálnej finančnej situácie obce a aktuálnych potrieb. Financovanie sa opierať o zdroje obce, štátu, EÚ, VÚC a súkromné zdroje. Vyčíslenie jednotlivých zámerov bolo stanovené kvalifikovaných odhadom, prieskumom a taktiež sa vychádzalo z existujúcich výkazov výmer/rozpočtov projektantov. Finálne podoby budú súčasťou ŽoNFP a budú vychádzať najmä z procesu verejného obstarávania.



Formulár č. F 3 - Model viaczdrojového financovania – intervenčná matica

Viaczdrojové financovanie							
Projekt	Celkové náklady (EUR)	Verejné zdroje v EUR					Súkromné zdroje
		EÚ	Štát	VÚC	Obec	SPOLU	
111	20 000	16 000	4 000	0	0	20 000	0
121	9 000	7 200	1 800	0	0	9 000	0
122	30 000	24 000	6 000	0	0	30 000	0
123	135 000	108 000	27 000	0	0	135 000	0
124	5 000	4 000	1 000	0	0	5 000	0
125	5 000	4 000	1 000	0	0	5 000	0
131	25 000	0	0	0	25 000	25 000	0
211	150 000	127 500	15 000	0	7 500	150 000	0
212	15 000	12 000	3 000	0	0	15 000	0
213	10 000	8 000	2 000	0	0	10 000	0
214	10 000	0	0	7 000	3 000	10 000	0
215	5 000	0	0	3 000	2 000	5 000	0
221	20 000	16 000	4 000	0	0	20 000	0
231	10 000	0	0	0	10 000	10 000	0
311	20 000	17 000	2 000	0	1 000	20 000	0
321	150 000	127 500	15 000	0	7 500	150 000	0
SPOLU	619 000	471 000	81 800	0	56 000	619 000	0

Zdroj: vlastné spracovanie

Formulár č. F 5 – Indikatívny rozpočet - sumarizácia

Prioritná oblasť	Rok										
	2016	2017	2018	2019	2020	2021	2022	2023	2024	2025	Spolu v €
Hospodárska	0	96 500	82 500	25 000	25 000	0	0	0	0	0	229 000
Sociálna	0	90 000	114 000	8 500	7 500	0	0	0	0	0	220 000
Environmentálna	0	70 000	100 000	0	0	0	0	0	0	0	170 000

Zdroj: vlastné spracovanie



8.3 Systém hodnotenia a zaraďovania projektov do financovania

Pri schvaľovaní financovania jednotlivých projektov je nutné prihliadať na ich dôležitosť a význam vo vzťahu k rozvoju obce.

Najvyššiu prioritu majú projekty, ktoré vyplývajú priamo z legislatívy (SR, EÚ) a projekty riešiace havarijnú alebo mimoriadnu situáciu. Do kategórie s vysokou prioritou sú zaradené projekty s oporou vo VZN obce, projekty MAS a projekty s vydaným právoplatným stavebným povolením a ukončeným procesom verejného obstarávania.

Strednú prioritu majú projekty, ktoré majú možnosť uchádzať sa o cudzie a doplnkové zdroje financovania (majú oporu v programovej štruktúre operačných programov a prioritných osí EŠIF). Do kategórie 4 a 5 spadajú projekty nachádzajúce sa vo fáze úvah (bez stavebného povolenia či ukončeného procesu VO).

Formulár F2 - Hodnotiacia tabuľka pre výber projektov (upravený pre potreby obce)

Kategória	Úroveň dôležitosti	Hodnotiace kritérium - Opis podmienok pre zaradenie do priority	Projekt
1	Najvyššia	a) Projekty vyplývajúce zo zákona a/alebo legislatívy EÚ b) Projekty riešiace havarijnú alebo mimoriadnu situáciu c) Projekty osobitného zreteľa Splnená jedna z podmienok	311, 131, 211
2	Vysoká	a) Projekty vyplývajúce a podporené v rámci VZN obce b) Projekty s právoplatným stavebným povolením a ukončeným VO c) Projekty MAS Splnená jedna z podmienok	
3	Stredná	Projekty, ktoré majú možnosť uchádzať sa o cudzie a doplnkové zdroje financovania	221, 321,123,124,212,213,125
4	Nízka	a) Projekty definované ako zámery / v štádiu úvah.	231,111, 121, 122,214,215
5	Najnižšia	Ostatné	

Zdroj: vlastné spracovanie



Záverečná časť

Formulár č. Z 1 - Schválenie PHSR

Schválenie PHSR	
Dokument	<ul style="list-style-type: none">- Program hospodárskeho a sociálneho rozvoja obce Rastislavice na roky 2016 – 2022- Program hospodárskeho a sociálneho rozvoja obce je strednodobý rozvojový dokument, ktorý je vypracovaný v súlade s cieľmi a prioritami ustanovenými v národnej stratégii a zohľadňuje ciele a priority ustanovené v programe hospodárskeho rozvoja a sociálneho rozvoja vyššieho územného celku, na území ktorého sa obec nachádza, a je vypracovaný podľa záväznej časti územnoplánovacej dokumentácie obce.- Dokument je štruktúrovaný podľa Metodiky na vypracovanie Programu hospodárskeho a sociálneho rozvoja obce/obcí/VÚC (v zmysle novely Zákona NR SR č. 539/2008 Z. z. o podpore regionálneho rozvoja schválenej vládou SR 18. júna 2014).
Spracovanie	<ul style="list-style-type: none">- Spracovanie: spracovanie PHSR vykonala obec v partnerstve s poradenskou spoločnosťou, ktorá bude koordinovať proces tvorby PHSR a zabezpečovať dodržiavanie metodických postupov.- Autorský kolektív: Ing. Ondrej Hanušovský, Ing. Tomáš Galbavý- Dĺžka spracovania: 6 mesiacov- Riadiaci tím: Miroslav Juhász, Ing. Ondrej Hanušovský, Ing. Tomáš Galbavý- Pracovná skupina: Peter Bednárik, Miroslav Kasáš, Ing. Ján Pochyba
Prerokovanie	<ul style="list-style-type: none">- Prerokovanie v orgánoch samosprávy- Pripomienkovanie
Schválenie	<ul style="list-style-type: none">- Návrh na uznesenie zastupiteľstva.