


# **Program hospodárskeho a sociálneho rozvoja**

**Obce Rúbaň**

**2016 - 2023**



**December, 2015**

# Program hospodárskeho a sociálneho rozvoja obce Rúbaň



## OBSAH

Zoznam skratiek: .....	4
ÚVOD .....	5
I. HISTÓRIA OBCE .....	7
II. Rámcový popis územia obce .....	9
1. Prírodno-geografická charakteristika obce .....	10
1.1. Geomorfologická charakteristika územia .....	10
1.2. Hydrogeologické pomery .....	11
1.3. Klimatické pomery .....	11
1.4. Veterné pomery .....	11
1.5. Pôdne pomery .....	11
1.6. Vegetačné pomery .....	12
1.7. Živočíšstvo .....	13
2. Obyvateľstvo .....	14
2.1. Vývoj základných demografických ukazovateľov .....	14
2.2. Veková štruktúra obyvateľstva .....	16
2.3. Vzdelanostná štruktúra obyvateľstva .....	19
2.4. Národnostná štruktúra obyvateľstva .....	22
2.5. Náboženská štruktúra obyvateľstva .....	23
3. Ekonomická štruktúra obce .....	24
3.1. Podnikateľská štruktúra obce .....	24
3.2. Ekonomická aktivita obyvateľstva .....	26
4. Infraštruktúra a občianska vybavenosť obce .....	30
4.1. Technická infraštruktúra .....	30
4.1.1. Komunikačná sieť .....	31
4.1.1.1. Cestná komunikačná sieť .....	31
4.1.2. Infraštruktúra vodného hospodárstva .....	31
4.1.2.1. Vodné toky, vodné plochy .....	31
4.1.2.2. Zásobovanie vodou .....	31
4.1.2.3. Odvádzanie a čistenie odpadových vôd .....	31
4.1.3. Ostatné inžinierske siete .....	32

# Program hospodárskeho a sociálneho rozvoja obce Rúbaň



4.1.3.1.	Plynofikácia obce, zásobovanie plynom .....	32
4.1.3.2.	Elektrifikácia obce, zásobovanie elektrickou energiou .....	32
4.1.4.	Telekomunikačné siete.....	32
4.2.	Sociálna infraštruktúra .....	32
4.2.1.	Domový a bytový fond .....	32
4.2.2.	Súčasný projekty výstavby v obci.....	35
4.2.3.	Iné zariadenia sociálnej infraštruktúry.....	35
4.2.4.	Školstvo .....	35
4.2.5.	Zdravotníctvo.....	36
4.2.5.1.	Sociálna starostlivosť .....	36
4.2.6.	Komerčná vybavenosť .....	36
4.2.7.	Kultúra, šport, médiá.....	37
4.2.8.	Infraštruktúra odpadového hospodárstva .....	38
5.	Životné prostredie.....	39
5.1.	Ovzdušie.....	39
5.2.	Voda .....	39
5.2.1.	Povrchové vodné zdroje.....	39
5.2.2.	Podzemné vodné zdroje .....	40
5.3.	Pôda.....	40
5.4.	Ochrana prírody a krajiny.....	41
5.4.1.	Biodiverzita územia obce.....	41
6.	Rozpočet obce, majetková štruktúra obce, externé a inštitucionálne vzťahy .....	41
6.1.	Rozpočet obce a indikátory finančného stavu obce.....	41
6.2.	Majetková štruktúra obce a indikátory majetkového stavu obce.....	44
6.3.	Externé vzťahy obce.....	47
7.	Kľúčové disparity a hlavné faktory rozvoja .....	54
8.	Analýza problémov .....	55
9.	Rozvojová stratégia .....	60
9.1.	Identifikácia cieľov a popis rozvojovej stratégie.....	60
10.	AKČNÝ PLÁN REGIONÁLNEHO ROZVOJA OBCE.....	67
ZÁVER .....		89
Prílohy.....		90

# Program hospodárskeho a sociálneho rozvoja obce Rúbaň



---

## **Zoznam skratiek:**

PHSR – program hospodárskeho a sociálneho rozvoja

IROP – Integrovaný regionálny operačný program

OP KŽP – operačný program kvalita životného prostredia

ŠÚ SR – štatistický úrad Slovenskej republiky

KURS 2001 – koncepcia územného rozvoja SR

VÚC – Vyšší územný celok

MAS – miestna akčná skupina

POH – program odpadového hospodárstva

ŠF EÚ – štrukturálne fondy Európskej únie

PKS – parita kúpnej sily

ŠÚ SR – KS Nitra – štatistický úrad SR , krajská štatistika

ORSR – obchodný register Slovenskej republiky

ZRSR- živnostenský register Slovenskej republiky

STN – Slovenská technická norma

# Program hospodárskeho a sociálneho rozvoja obce Rúbaň



---

## ÚVOD

V súvislosti s novým programovým obdobím Európskej únie na roky 2014 – 2020 je nevyhnutné aktualizovať základný programový dokument – **Program hospodárskeho a sociálneho rozvoja**, ktorý by objektívne reflektoval východiskovú situáciu v obci Rúbaň pre aktuálne programové obdobie v kontexte novej Kohéznej politiky EÚ v súlade s cieľmi stratégie **Európa 2020**.

V zmysle zákona NR SR č. 539/2008 Z.z. o podpore regionálneho rozvoja v znení zákona č. 309/2014 Z.z. je Program hospodárskeho a sociálneho rozvoja obce, ďalej len ako „PHSR“ strednodobý rozvojový dokument vypracovaný v súlade s cieľmi a prioritami ustanovenými v národnej stratégii a zohľadňuje ciele a priority ustanovené v PHSR VÚC, na území ktorého sa obec nachádza a je vypracovaný v súlade so záväznou časťou územnoplánovacej dokumentácie obce. Vypracovanie PHSR obce Rúbaň zabezpečuje obec pri uplatnení princípu partnerstva.

PHSR obce Rúbaň vychádza z týchto základných programových dokumentov:

- Pozičný dokument Európskej Komisie k Partnerskej dohode a programom SR na roky 2014 – 2020
- Národná stratégia regionálneho rozvoja Slovenskej republiky
- Program rozvoja vidieka 2014 – 2020
- Program hospodárskeho a sociálneho rozvoja Nitrianskeho samosprávneho kraja 2008 - 2015

PHSR obce Rúbaň pozostáva z analyticko-strategickej časti a programovej časti.

Analyticko-strategická časť zahŕňa predovšetkým:

- komplexnú prírodno-geografickú charakteristiku obce, vrátane jej prírodných zdrojov a okolitého krajinného územia;
- analýzu technickej a sociálnej infraštruktúry obce;
- hodnotenie a analýzu demografickej situácie, hospodárskej situácie, sociálnej a environmentálnej situácie obce;
- analýzu sociálneho a kultúrneho kapitálu obce a jej externých vzťahov;
- analýzu finančných zdrojov obce a možností financovania programu hospodárskeho a sociálneho rozvoja obce
- sociologický výskum
- analýzu kritických miest, Paretova analýza (identifikácia kritických problémov obce)
- SWOT analýzu
- povinné prílohy v zmysle metodiky na vypracovanie PHSR (verzia 2.0)

Programová časť obsahuje:

- návrh stratégie pre realizáciu vytýčených cieľov v programe hospodárskeho a sociálneho rozvoja obce;
- akčný plán naplňovania stratégie programovej časti PHSR obce;
- časový harmonogram realizácie PHSR obce
- inštitucionálne zabezpečenie a organizačné zabezpečenie realizácie programu hospodárskeho a sociálneho rozvoja obce

# Program hospodárskeho a sociálneho rozvoja obce Rúbaň



---

Program PHSR obce Rúbaň bude postupovať v zmysle aktuálne platnej metodiky na vypracovanie PHSR (verzia 2.0), vypracovanej v gescii Ministerstva dopravy, výstavby a regionálneho rozvoja Slovenskej republiky

V súlade s § 9 odsek 9 Zákona č. 25/2006 Z. z. o verejnom obstarávaní v znení neskorších predpisov uzavrela obec Rúbaň v zastúpení jej štatutárneho orgánu, podľa §536 a nasl. Zákona č. 513/1991 Zb. Obchodného zákonníka v znení neskorších predpisov, zmluvu o dielo - vypracovanie Programu hospodárskeho a sociálneho rozvoja obce Rúbaň na roky 2014 - 2020, so zhotoviteľom: RRA Novozámocko, so sídlom Kostolná 1, 940 01 Nové Zámky, v zastúpení Ing. Petrom Penzešom, výkonným riaditeľom a štatutárnym zástupcom.

Na základe rokovacieho konania podľa zákona č. 25/2006 Z.z. Zákon o verejnom obstarávaní v znení neskorších predpisov, uzavrel

**RRA Novozámocko realizovala proces zostavenia PHSR v spolupráci s Katedrou regionalistiky a rozvoja vidieka, Fakulty európskych štúdií a regionálneho rozvoja, SPU v Nitre so sídlom Tr. A. Hlinku, 94976 Nitra v zastúpení s jej akademickým pracovníkom Ing. M. Marišom, PhD. a Ing. Mariánom Kováčikom, PhD.**

PHSR obce Rúbaň by mal pôsobiť ako strednodobý rozvojový dokument, ktorý by mal vystihovať zásadne potreby obce a pružne reagovať na výzvy v kontexte súčasných globálno-hospodárskych zmien, založených na princípe udržateľného rozvoja obce a trvalého zvyšovania kvality života jej obyvateľov.

# Program hospodárskeho a sociálneho rozvoja obce Rúbaň



## I. HISTÓRIA OBCE

Pramene potvrdzujú pomerne bohatú históriu z hľadiska výskytu jednotlivých kultúr na danom území, jedná sa predovšetkým o **volútovú kultúru** v neolitickom období (okolo r. 6000 pr.kr.) vyskytujúcu sa na území juhozápadného Slovenska s charakteristickou **volútovou keramikou**. Neskôr v období eneolitu to bola kultúra s **kanelovou keramikou** (3400 – 2900 pr.kr.). Pokračujúcim vývojom na danom území, ktorého súčasťou je i obec Rúbaň boli zaznamenané i prejavy halštatskej (r.850-400 pr.kr.) a laténskej kultúry (r.400 až 9 po kr.) z doby železnej. Územie bolo obývané predovšetkým Keltmi resp. Galmi (rímsky). Neskôr došlo k prelínaniu i Rímskej kultúry.

Podľa súčasných prameňov, prvá písomná zmienka o obci sa datuje približne od r.1268, ako zemianska obec pod názvom **Fyur**, r. 1397 **Fyr alia denominatione Fyrmonya**, r. 1773 **Für**, r. 1927 **Fyr**, r. 1948 Rúbaň; maďarsky **Für**.

V kontexte ďalšieho historického vývoja územie, ktorého súčasťou je obec Rúbaň sa stalo miestom zápolenia viacerých dobytých armád. Približne v 13. storočí obyvatelia obcí v danom území zničených Tatármi (Plavci) spolu s príslušníkmi rádu sv. Beňadika dostali útočisko na Cigléde. Osada patriaca pôvodne ostrihomskému arcibiskupstvu bola r. 1270 pripojená ku komárňanskému hradnému panstvu. V 1. štvrtine 14. storočia od Rúbane útočili proti hradu Levice vojská Matúša Čáka a južne od obce sa stretli v bitke proti kráľovskému vojsku Karola Róberta (bitka pri Rozhanovciach, 1312).

Po smrti Matúša Čáka r. 1321 prešla obec pod panstvo Trenčianskeho hradu a neskôr sa opäť stali kráľovským majetkom. R. 1397 bola obec zaznačená v podobe Fyr alias denominatione Fyrmonya. V r. 1440 - 1451 obcou prešli vojská Jána Jiskru z Brandýsa, útočiace na banské mestá v okolí Levíc a Lučenca. R. 1505 bol zemepánom obce Ján Balogh (z Rúbane), poslanec Komárňanského župného snemu (názov obce zaznačený v podobe Fywr). V 16. storočí územie bolo zasiahnuté hnutím náboženskej reformácie, v r.1530 tu pôsobili významní kalvínski kazatelia Martin Plechner a Ján Pleininger.

V nasledujúcich obdobiach obec zmenila viac krát svojich majiteľov. Roku 1538 Baloghovci predali tunajšie majetky Gašparovi a Baltazárovi Seneyjovcom, ktorí však r. 1538 dali časť svojho majetku do prenájmu Boldizsárovi Andrejovi a Tomášovi Csúzyovcom. Roku 1549 sa uvádza zemepán Ján Palásthy, ktorý svoj majetkový podiel dal do prenájmu Marinovi Nagyváthymu. Roku 1562 rod Újfalussyovcov dostal novú donáciu na celú obec. V časoch tureckých vojen, bola obec viackrát vyplienená. Po skončení uhorsko-tureckých vojen bola obec dosídlená Slovákmi zo Záhoria.

V časoch uhorských stavovských povstaniach sa v chotári obce, v r.1704 – 1710, odohrali viaceré ozbrojené potýčky medzi labancmi a kuricmi Rákocziho vojska. Začiatkom 18. storočia tu pôsobil aj významný slovenský dejateľ **Matej Bel**. Roku 1734 sa novými zemepánmi obce stali Juraj Fekete, Imrich Csúzy a Michal Király, ktorí svoje majetky dostali za zásluhy v bojoch proti kurucum. Ďalšími majiteľmi obce boli roku 1750 Ramocsaházyovci, ale ich majetok získal ako veno Alexander Csery. R. 1754 sa do rodiny Királyovcov priženila rodina Hunyadyovcov, ale na ich majetkový podiel si nárokovala aj Julianna Ocskayová, manželka Pavla Balogha. R. 1755 sa dedičia Gabriela Zsemberyho dohodli s Jóbom Zmeskalom. Okolo r. 1778 sa tunajšími zemepánmi stala rodina Horváthyovcov z Disznósu, ktorí si z Hontianskej stolice do obce priniesli nových kolonistov. Obec bola majetkom mnohých zemanov, ktorí sa tu často menili – Bolya, Komár, neskôr Pócs, Tóth, Katona, Vas, Víg, Nagy, Jankovich, Pálffy, Szalay a Ordódy. Obec postihli aj morové epidémie a to najmä v rokoch

# Program hospodárskeho a sociálneho rozvoja obce Rúbaň



---

1809, 1831 a 1835. Od konca 19. storočia bol najväčším tunajším zemepánom Július Steiger z Danóm a rodina Varghovcov. Ich dedičia obec v podstate vlastnili až do r. 1945.

V 19. storočí bol zaznamenaný hospodársko-sociálny rozvoj obce, od r.1840 bola v Rúbani zriadená pošta, onedlho aj železničná stanica, potom telegraf a obec bola aj sídlom natiátu. 1. júna 1925 bol pričlenený k notariátu obce Strekov.

Roku 1924 bola v Rúbani pozemková reforma: pozemky rozdelili medzi miestnym obyvateľstvom. Obe svetové vojny si vyžiadali z radov obyvateľstva mnoho obetí. V r. 1938 - 1945 bola obec pričlenená k Maďarsku a oslobodená bola 30. marca 1945. Roku 1946 sa začala parcelácia tunajších veľkostatkov, roku 1948 bol názov obce zmenený na Rúbaň. V období socializmu nastal v obci rozvoj bytovej výstavby, občianskej vybavenosti a technickej infraštruktúry. Od r.1950 bola obec postupne elektrifikovaná a plynofikovaná, vybudovala sa cestná sieť, chodníky pre peších a telefónna sieť. V obci sa vybudovali služby, ako obchod, hostinec, pribudla materská škola i cintorín. V r.1951 bolo vybudované i JRD.





## II. Rámcový popis územia obce

Z hľadiska osídlenia v zmysle KURS 2001, územie obce Rúbaň spadá do *tzv. novozámocko – komárňanského ťažiska osídlenia* druhej úrovne, ktoré sú tvorené okolo stredne veľkých miest. V rámci ťažísk osídlenia druhej úrovne sa v menšej miere prejavujú aglomeračné väzby medzi centrami a voči okolitým obciam prevládajú viac polarizačné účinky jadier týchto ťažísk osídlenia

Doplňkom sídelnej architektúry SR sú aj rozvojové osy ako súčasť tvorby hierarchizovanej sídelnej štruktúry. Rozvojové osy sa na Slovensku rozvíjajú v uzlovo-pásovom sídelnom systéme, ktorého osnovu tvoria centrá osídlenia a dopravno-komunikačné systémy spájajúce centrá.

V tomto kontexte, územie obce Rúbaň je súčasťou *tzv. juhoslovenskej rozvojovej osi, v smere: Nové Zámky – Želiezovce – Šahy – Veľký Krtíš – Lučenec*.

Z hľadiska mikropohy obce, Rúbaň sa radí k malým obciam v rozmedzí 500 - 999 obyvateľov. V najbližšom susedstve obce Rúbaň sú ďalšie obce ako: Strekov, Dubník, Svodín, Pribetá atp.

Katastrálne územie obce Rúbaň spadá z administratívneho hľadiska do okresu Nové Zámky, ktorý je súčasťou VÚC NSK. Z hľadiska prítomnosti administratívno-správnych inštitúcií v obci sa nachádza sídlo *matričného úradu*. Ostatné dôležité administratívno-správne inštitúcie sa nachádzajú v mestách Nové Zámky a Štúrovo. Obec sa nachádza v spádovej oblasti týchto dvoch miest i z hľadiska iných funkcií ako sú napr. sociálne alebo komerčné služby.

Z hľadiska dopravnej polohy obce, Rúbaň sa nachádza medzi dvoma mestami – okresné mesto Nové Zámky a mesto Štúrovo. Obec je exponovaná voči dopravnému ťahu, cestná komunikácia II/509 na trase Bajč - Štúrovo (41,5 km), kde sa v Bajči cesta II/509 napája na dopravný ťah, cestnej komunikácii I/64 vedúci od Nových Zámkov do Komárna. V blízkosti obce Strekov sa na cestnú komunikáciu II/509 napája cesta III. triedy III/509002, spájajúca Strekov a obec Rúbaň. Vzdialenosť obce od privádzača na cestu II/509 je približne 3,5 km. Cesta II. triedy č. 509 a III. triedy III/509002 je v správe RSÚC Nové Zámky a.s..

Obec je prepojená viacerými linkami hromadnej autobusovej prepravy. Cez obec prechádzajú 2 autobusové linky. Linky prechádzajúce cez obec sú nasledovné:

- č. 404415 Nové Zámky – Dubník – Strekov – Gbelce - Štúrovo
- č. 404447 Štúrovo – Bajč- Strekov – Nové Zámky

V obci sa nachádza viacero autobusových zastávok. V katastri obce sa nenachádza žiadna železničná trať a napojenie na železničnú sieť zabezpečujú linky autobusovej dopravy. Z hľadiska iných spôsobov dopravy v blízkosti obce sa nenachádza žiadne väčšie letisko, obcou preteká vodný tok – *Parížsky potok*, ktorý však nie je splavný.



Obr. č. 1: Geografická poloha obce Rúbaň



## 1. Prírodno-geografická charakteristika obce

Zemepisná poloha obce je približne  $47^{\circ} 55' N$  (*S*) severnej šírky a  $18^{\circ} 24' E$  (*V*) východnej dĺžky. Katastrálne územie obce Rúbaň, v užšom vymedzení, leží v geomorfologickom celku – **Pohronská pahorkatina**. Obec leží v nadmorskej výške 129-267 m n.m., stred obce 139 m n.m.. Rúbaň leží v **Podunajskej nížine**, na západnom úpätí Pohronskej pahorkatiny, v hornej časti depresie potoka Paríž. Chotár v západnej časti na vyšších terasách pokrytých piesčitými sprašami a naviatymi pieskami je rovina, vo východnej časti pahorkatina s rozčlenenými plochými chrbtami z treťohorných uloženín. Okrem dubových a agátových lesíkov na strmších úbočiach pahorkatiny je odlesnený. Má lužné, černoziemné a hnedozemné pôdy.

### 1.1. Geomorfologická charakteristika územia

Základom geologickej stavby územia je **karpatská horská sústava**, ktorá je súčasťou **alpsko-himalájskej sústavy**, do ktorej je zahrnuté celé územie Slovenska.

Z hľadiska ďalšej geomorfologickej kompozície, územie možno kategorizovať nasledovne:

Sústava: alpsko-himalájska

Podsústava: Panónska panva

Provincia: Západopanónska panva

Subprovincia: Malá dunajská kotlina

Oblasť: Podunajská nížina

Celok : Podunajská pahorkatina

# Program hospodárskeho a sociálneho rozvoja obce Rúbaň



Podcelok: Hronská pahorkatina

Geologický podklad územia zväčša je tvorený neogénnym ílom, prachom, pieskami a štrkom. Vyskytujú sa taktiež sladkovodné vápence a súvrstvia tufitov (brodské, gbelské, kollárovske a pod.)

Z hľadiska inžiniersko-geologickej rajonizácie rozoznávame rajóny kvartérnych a predkvartérnych hornín. Z hľadiska rajónov predkvartérnych hornín v území obce sa prelínajú pásma **rajónu jemnozrnných sedimentov**. Kvartérny pokryv územia je tvorený zväčša **pásmami deluviálnych sedimentov, a kombinovaných rajónov sprašových sedimentov na riečnych terasách**.

## 1.2. Hydrogeologické pomery

Z hydrogeologického hľadiska územie obce spadá do povodia rieky Hron. Z pohľadu hydrogeologickej rajonizácie, územie obce spadá do dvoch hydrogeologických rajónov: **N 058 Neogén Hronskej pahorkatiny a QN 059 Kvartér hronských terás v Podunajskej nížine**.

Zdroje povrchových vôd predstavuje predovšetkým **Parížsky potok**, pretekajúci západnou časťou územia a sú to vodné nádrže **Rúbaň I a Rúbaň II** nachádzajúce sa na južnom okraji obce. Súčasťou povodia Parížskeho potoka a v okolí vodných nádrží sa nachádzajú močiare.

## 1.3. Klimatické pomery

Klimaticky, územie obce spadá do teplého mierne vlhkého až suchého klimatického pásma. Priemerná teplota vzduchu v júli dosahuje úroveň  $>16^{\circ}\text{C}$  a v januári je to v priemere  $>-2^{\circ}\text{C}$ . Priemerná ročná teplota v danej oblasti sa pohybuje v rozmedzí  $9 - 10^{\circ}\text{C}$ .

Čo sa týka priemerného ročného úhrnu zrážok, územie sa vyznačuje najmä charakterom podpriemerného až nízkeho priemerného úhrnu zrážok v rozmedzí od 550 – 600 mm úhrnu zrážok. Priemerný úhrn zrážok v júli dosahuje úroveň  $>60$  mm a priemerný úhrn zrážok v januári dosahuje úroveň 20 – 40 mm. Index zavlažovania územia pre toto územie predstavuje hodnotu -40.

## 1.4. Veterné pomery

Územie obce je exponované najmä voči pôsobeniu severozápadných a juhovýchodných vetrov s priemernou rýchlosťou 3,31 – 4,00 m/s (SZ) a 3,41 – 4,3 m/s (JV). Vyskytujú sa aj východné a severné vetry. Územie je stredne silne zaťažené prízemnými inverziami, čo má vplyv na možné výkyvy počasia.

## 1.5. Pôdne pomery

Celková rozloha územia obce Rúbaň za r. 2015 predstavuje približne 1610 ha. Z hľadiska hospodárskeho využitia pôdy, najväčší podiel z výmery územia pripadá na poľnohospodársku pôdu a to na úrovni približne 74,5% (1201 ha) z celkovej výmery územia. Pomerne vysoký podiel z celkového využitia územia pripadá na vinice, ktoré sa rozprestierajú približne na úrovni 5,42% (87 ha) územia obce. Zastavaná časť územia, predovšetkým intravilán obce predstavuje približne 4,36% (70 ha) územia. Lesná pôda predstavuje približne 2,96% (47 ha) z výmery územia. Vodné

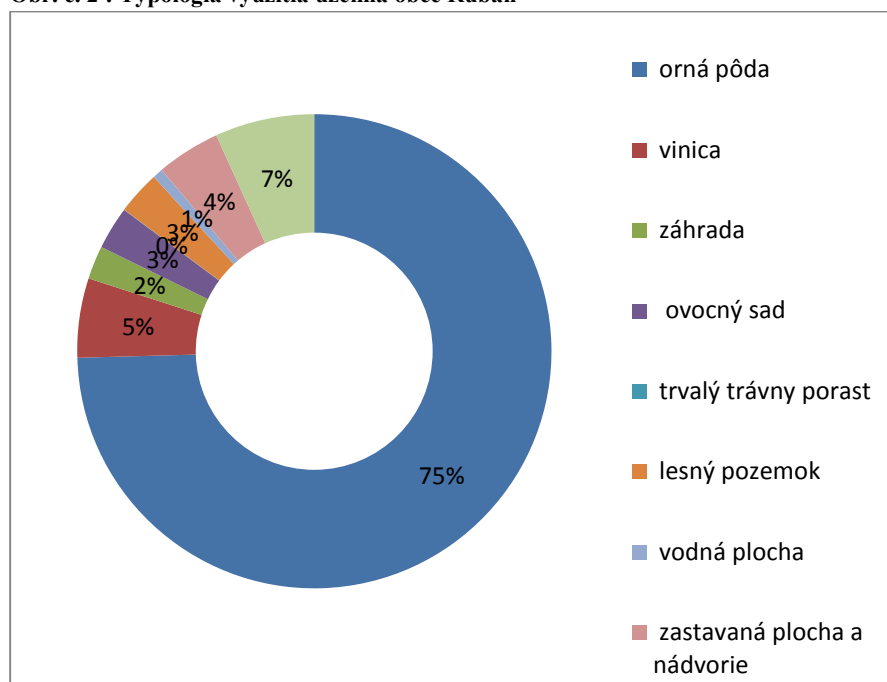


plochy sa rozprestierajú približne na 0,71% (11 ha) územia z celkovej výmery obce. Záhrady, ovocné sady a TPP predstavujú približne 5,23% (84 ha) územia z celkovej výmery obce.

Z hľadiska zastúpenia jednotlivých pôdných typov v pôdnej štruktúre prevládajú predovšetkým **hnedozeme a černozy**, pôdy s vysokou produkčnou hodnotou, s prímiesou rôznych pôdných subtypov.

Z hľadiska priepustnosti a retenčnej schopnosti pôd, dané územie je charakteristické pôdami so strednou až vysokou priepustnosťou. Z hľadiska zrnitosti ide predovšetkým o hlinité pôdy a piesčito-hlinité pôdy.

Obr. č. 2 : Typológia využitia územia obce Rúbaň



Zdroj: Datacube, 2014

## 1.6. Vegetačné pomery

Z hľadiska výskytu prirodzenej vegetácie na danom území sa prelínajú rôzne pásma zmiešaných listnatých lesov, ktoré podmieňujú i ďalší výskyt porastov nižšieho vegetačného stupňa a predovšetkým rôznych živočíšnych biopopulácií.

Z hľadiska zastúpenia rôznych lesných typov v danom území dominujú predovšetkým zmiešané *jaseňovo-brestovo-dubové lesy v povodiach veľkých riek (tvrdé lužné lesy)*, *nížinné hygrolilné dubovo-hrabové lesy*, *peripanónske dubovo-hrabové lesy a dubové lesy so zastúpeným javorom tatarským a dubom plstnatým*. V určitej miere sa tu nachádza i zastúpenie *dubových a cerovo-dubových lesov*.

# Program hospodárskeho a sociálneho rozvoja obce Rúbaň



Z hľadiska fyto geografického členenia možno uplatniť nasledovnú zonáciu územia (Kolény, Barka):

Oblasť:

Holarktis

Podoblasť:

Eurosibírska podoblasť

Provincia:

Stredoeurópska provincia

Na základe fyto geografického členenia podľa Plesníka (Atlas krajiny SR 2002) sa územie nachádza v pahorkatinatej a rovinnej oblasti dubovej zóny

Dubová zóna

Nížinná podzóna

Pahorkatinná oblasť

Žitavská niva

Hronská pahorkatina

Južný podokres

Rovinná oblasť

Nemokrad'ový okres

Lužný podokres

Podľa Futáka (1980) dané záujmové územie spadá do oblasti **panónskej flóry (Pannonicum)**, ktorá sa rozprestiera na nížinách južného Slovenska. V užšom vymedzení dané záujmové územie je **súčasťou obvodu pramatranskej xerothermnej flóry (Matricum)** zahŕňajúci južný pás územia Slovenska od **Burdy cez Juhoslovenskú kotlinu, Cerovú vrchovinu po Slovenský kras**.

## 1.7. Živočíšstvo

Z hľadiska zoogeografického členenia (terestrický biocyklus), územie možno regionalizovať nasledovne:

Provincia: Provincia stepí

Úsek: Panónsky úsek

Dané záujmové územie spadá do oblasti výskytu biómov stepných ekosystémov v rámci biómov mierneho pásma. Z fauny sa v tomto pásme vyskytujú najmä druhy, ktoré znesú nedostatok vody, ale zároveň dokážu prežiť nepriaznivé obdobie v stave hybernácie (syseľ – *Spermophilus*, drop – *Otis*, žeriavy – *Grus*, prepelice – *Coturnix*, bažanty – *Phasianus* atp.)



## 2. Obyvateľstvo

### 2.1. Vývoj základných demografických ukazovateľov

Na území obce k 31.12.2014 žilo celkovo 1000 obyvateľov s trvalým pobytom v obci. Podiel mužov na celkovom počte obyvateľov predstavoval 47,8% (478) a podiel žien 52,5% (522).

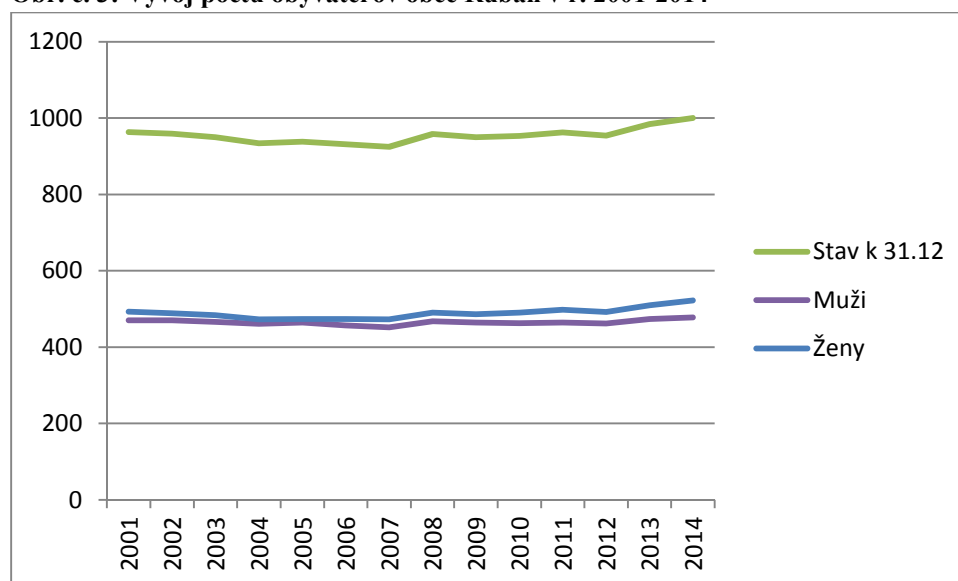
**Tabuľka č. 1: Vývoj počtu obyvateľov obce Rúbaň v r. 2001 – 2014**

Roky	2001	2002	2003	2004	2005	2006	2007	2008	2009	2010	2011	2012	2013	2014
<b>Stav k 31.12</b>	963	959	950	934	938	931	925	958	950	953	962	954	984	1000
<b>Muži</b>	470	470	466	461	464	457	452	468	464	463	464	462	474	478
<b>Ženy</b>	493	489	484	473	474	474	473	490	486	490	498	492	510	522

**Zdroj: Datacube, 2015**

Zo znázornenej tabuľky nám vyplýva, že vývoj počtu obyvateľov obce má v posledných rokoch mierne rastúci charakter. Za r. 2014 počet obyvateľov s trvalým pobytom na území obce vzrástol oproti minimu v r. 2007 o 7,5%. Uvedený jav je pre obec pozitívny a zakladá obci vhodné podmienky pre jej územný rozvoj do budúcnosti.

**Obr. č. 3: Vývoj počtu obyvateľov obce Rúbaň v r. 2001-2014**



**Zdroj: Datacube, 2015**

Z hľadiska zložiek podmieňujúce celkové zmeny obyvateľstva v priebehu rokov 2000 - 2013 možno konštatovať, že natalita obyvateľstva má v posledných rokoch mierne rastúci, stabilný charakter. Mortalita obyvateľstva má v celom časovom rade výrazne fluktuujúci charakter. Celkové demografické saldo má však prevažne záporný charakter.

Z hľadiska mechanických zmien obyvateľstva, počet prisťahovaných i vystťahovaných obyvateľov má celkovo fluktuujúci charakter. Celkovo však, migračné saldo je prevažne kladné, i keď jeho trend kolíše.



# Program hospodárskeho a sociálneho rozvoja obce Rúbaň



**Tab. č. 2: Bilancia pohybu obyvateľstva v obci Rúbaň v r. 2001 – 2013**

Roky	2001	2002	2003	2004	2005	2006	2007	2008	2009	2010	2011	2012	2013
Živonarodený	7	7	8	1	1	6	7	9	9	10	9	12	10
Zomrelý	14	16	12	7	14	23	12	13	22	19	16	9	18
Demografické saldo	-7	-9	-4	-6	-13	-17	-5	-4	-13	-9	-7	3	-8
Pristahovaný	31	22	12	9	31	19	21	45	18	22	25	10	44
Vystahovaný	19	16	17	19	14	9	22	8	13	10	19	21	6
Migračné saldo	12	6	-5	-10	17	10	-1	37	5	12	6	-11	38
Celkový prírastok (úbytok)	5	-3	-9	-16	4	-7	-6	33	-8	3	-1	-8	30

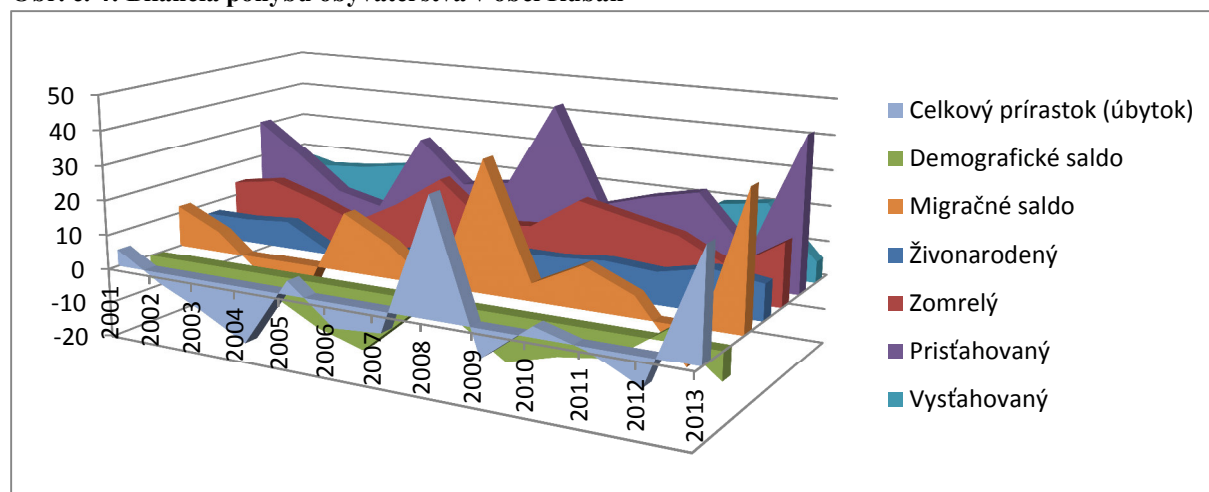
Zdroj: Datacube, 2015

Zo znázornenej tabuľky vyplýva, že natalita obyvateľstva v r. 2001 - 2013 si udržiava mierne rastúci, skôr ustálený trend rastu počtu živonarodených detí v priemere 7 detí za rok. Mortalita obyvateľstva v danom sledovanom časovom rade prevažne prevyšuje počet živonarodených detí v priemere 15 zomrelých osôb pripadá na jeden rok. Celkovo, demografické saldo si udržiava záporný charakter v priemere na úrovni 8 osôb pripadajúcich na prirodzený úbytok na rok.

Z hľadiska mechanického pohybu obyvateľstva, imigrácia do obce si udržiava v posledných rokoch kolísavý trend. V priemere počet prisťahovaných za dané sledované obdobie predstavoval 24 prisťahovaných osôb/rok. Emigrácia z obce, čiže počet vystahovaných si udržiava taktiež kolísavý trend v priemere 15 vystahovaných obyvateľov/rok. Celkové migračné saldo je však kladné, a to na priemernej úrovni 9 obyvateľov/rok.

Zo súhrnného hľadiska celkový prírastok (úbytok) obyvateľstva počas sledovaného obdobia r. 2001-2013 si udržiaval značne kolísavý charakter, v priemere nárast o 1 osobu/rok.

**Obr. č. 4: Bilancia pohybu obyvateľstva v obci Rúbaň**



Zdroj: Datacube, 2015



## 2.2. Veková štruktúra obyvateľstva

Z hľadiska vekovej štruktúry obyvateľstva, tá sa vyvíja nepriaznivo, pričom kopíruje všeobecný trend pomerného poklesu predproduktívnej zložky obyvateľstva, avšak poproduktívna zložka obyvateľstva, tiež vykazuje klesajúci sklon.

Tab. č. 3: Veková štruktúra obyvateľstva obce Rúbaň v r. 2001 – 2013

Roky	2001	2002	2003	2004	2005	2006	2007	2008	2009	2010	2011	2012	2013
predprod. (abs.)	158	150	141	127	116	111	100	117	123	126	142	134	149
produkt. (abs.)	510	522	522	521	540	552	560	574	572	579	651	650	665
poprod.(abs.)	294	287	287	286	282	268	265	267	255	248	169	170	170
predprod. (v%)	16.42	15.64	14.84	13.60	12.37	11.92	10.81	12.21	12.95	13.22	14.76	14.05	15.14
produkt. (v%)	53.01	54.43	54.95	55.78	57.57	59.29	60.54	59.92	60.21	60.76	67.67	68.13	67.58
poprod. (v%)	30.56	29.93	30.21	30.62	30.06	28.79	28.65	27.87	26.84	26.02	17.57	17.82	17.28
Priemerný vek	41.56	41.64	42.18	42.74	42.86	42.38	42.76	42.15	41.75	41.49	41.50	41.97	41.24
Index starnutia	186	191	204	225	243	241	265	228	207	197	119	127	114

Zdroj: Datacube, 2015

Údaje za r. 2011 vyplývajúce zo SODB 2011 v časti poproduktívne obyvateľstvo vyzerajú byť značne skreslené z viacerých možných dôvodov.

Zo znázornenej tabuľky vyplýva, že predproduktívna zložka obyvateľstva v priebehu sledovaného obdobia r. 2001 – 2013 klesala, až do r. 2007 kedy dosiahla svojho minima 100 obyvateľov v predproduktívnom veku, čo predstavoval pokles o 36,7% oproti r. 2001. Následne nastal obrat trendu a v súčasnosti kontinuálne rastie (okrem r. 2012) na úroveň 149 obyvateľov v predproduktívnom veku, čo predstavuje nárast o 49% oproti r. 2007. V relatívnom porovnaní medzi r. 2001 – 2013 predproduktívna zložka obyvateľstva zaznamenala veľmi mierny pokles o 1,28% rovnako i podiel predproduktívnej zložky obyvateľstva na celkovom obyvateľstve sa znižuje a v súčasnosti dosahuje úroveň 15,14 %. Za dané sledované obdobie podiel predproduktívnej zložky obyvateľstva na celkovom obyvateľstve tvoril v priemere 13,68%.

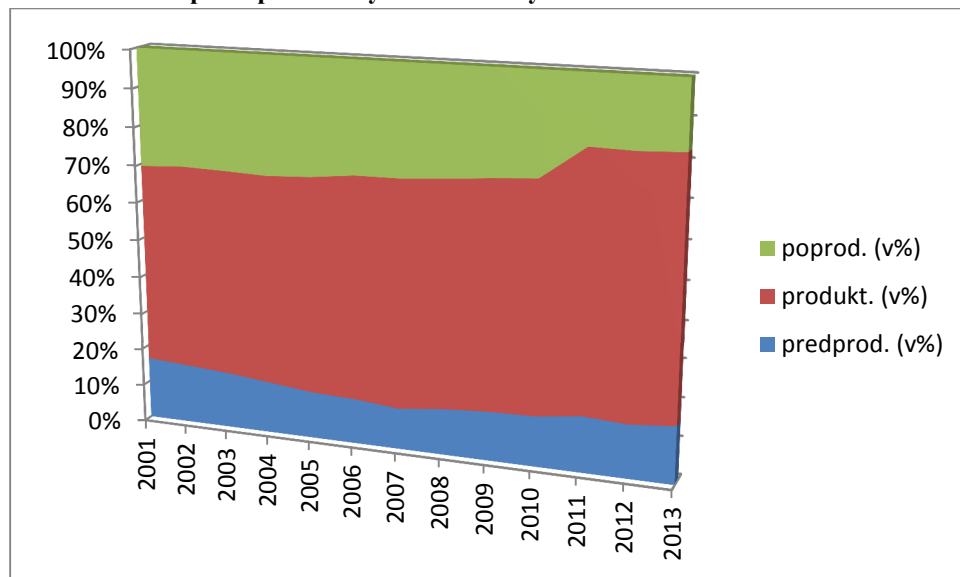
Produktívna zložka obyvateľstva v priebehu sledovaného obdobia si udržiavala rast až na mierne výkyvy v r. 2008 a r. 2013. Najväčší medziročný nárast zaznamenala v r. 2011 v prospech poklesu poproduktívnej zložky, čo môže byť spôsobený i štatistickou chybou sčítania obyvateľstva, uskutočneného v r. 2011. Súhrnný nárast produktívnej zložky obyvateľstva medzi r.2001 – 2013 predstavoval približne 30% produktívneho obyvateľstva. V súčasnosti dosahuje podiel 67,5%, pričom v priemere to je 59,9%.

Poproduktívna zložka obyvateľstva si udržiavala do r.2006 stabilný trend, čo súvisí so všeobecným trendom starnutia obyvateľstva, resp. predlžovania jeho priemerného veku. Od r.2006 jej podiel relatívne klesal až na úroveň 26,02% v r. 2010. Po r. 2010 došlo k citeľnému poklesu poproduktívnej zložky obyvateľstva, čo môže byť spôsobený i štatistickou chybou sčítania obyvateľstva, uskutočneného v r.2011.





**Obr. č. 5: Zastúpenie produkčných zložiek obyvateľstva v obci Rúbaň**

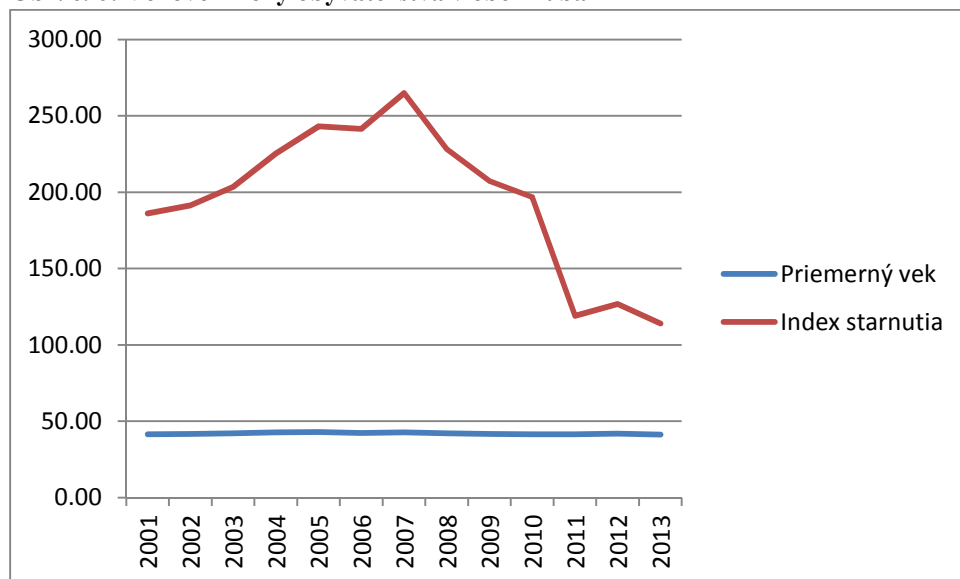


Zdroj: Datacube, 2015

Priemerný vek obyvateľstva ma kolísajúci trend, avšak potvrdzuje všeobecný trend starnutia populácie spôsobenou najmä vplyvom nízkej pôrodnosti obyvateľstva. Aktuálna hodnota priemerného veku obyvateľstva predstavuje úroveň 41,24 roka.

Index starnutia zaznamenával do r. 2007 výrazne rastúci trend, kedy dosiahol hodnotu 265 bodov, následne došlo k jeho vytrvalému poklesu, kde v r. 2010 klesol na 197 bodu, čo predstavuje pokles o 25,6%. Po r. 2010 došlo jeho pokračujúcemu strmému poklesu, čo môže byť spôsobené i štatistickou chybou sčítania obyvateľstva, uskutočneného v r. 2011.

**Obr. č. 6: Vekové zmeny obyvateľstva v obci Rúbaň**



Zdroj: ŠÚ SR – KS Nitra, 2015



**Tab. č. 4: Veková štruktúra obyvateľstva obce Rúbaň**

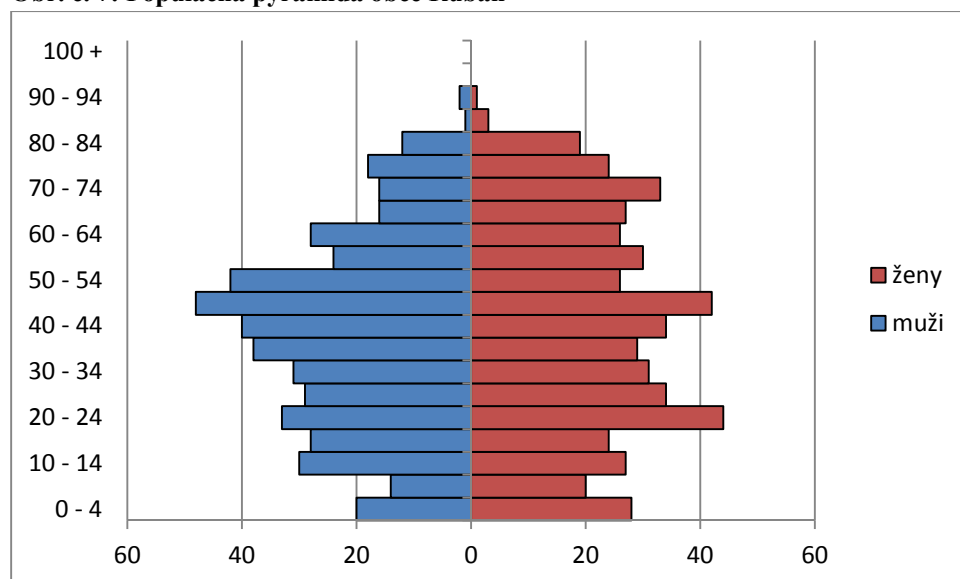
Vek	muži	ženy
0 – 4	20	28
5 – 9	14	20
10 – 14	30	27
15 – 19	28	24
20 – 24	33	44
25 – 29	29	34
30 – 34	31	31
35 – 39	38	29
40 – 44	40	34
45 – 49	48	42
50 – 54	42	26
55 – 59	24	30
60 – 64	28	26
65 – 69	16	27
70 – 74	16	33
75 – 79	18	24
80 – 84	12	19
85 – 89	1	3
90 – 94	2	1
95 – 99	0	0
100 +	0	0
Spolu	470	502

**Zdroj: Vlastné spracovanie, SODB 2011**

Populačnú pyramídu obce Rúbaň možno charakterizovať ako regresívny typ vekovej štruktúry. Na znázornenom grafe možno badať postupný úbytok mladších ročníkov tvoriacich predproduktívnu zložku obyvateľstva v prospech nárastu produktívnej a poproduktívnej zložky. V rámci predproduktívnej zložky obyvateľstva, v zastúpení mužského pohlavia je najpočetnejšou zložkou veková kategória 10 -14 (30), v prípade žien to je veková kategória 0 – 4 (28). V rámci produktívnej zložky obyvateľstva, v zastúpení mužského pohlavia je najpočetnejšou zložkou veková kategória 45 - 49 (48), v prípade žien to je veková kategória 20 – 24 (44). V prípade poproduktívnej zložky obyvateľstva, v zastúpení mužského pohlavia je najpočetnejšou zložkou veková kategória 60 -64 (28), v prípade žien to je veková kategória 70 – 74 (33).



**Obr. č. 7: Populačná pyramída obce Rúbaň**



Zdroj: Vlastné spracovanie, SODB 2011

## 2.3. Vzdelanostná štruktúra obyvateľstva

Vo vzdelanostnej štruktúre obce prevláda skôr nižšie stredné vzdelanie. Pomerne vysoký podiel pripadá na ľudí so základným a stredným vzdelaním bez maturity. Úplné stredné vzdelanie s maturitou predstavuje pomerne tiež nízky podiel. Najnižší podiel pripadá na vysokoškolské vzdelanie.

Prieskum bral do úvahy všetkých obyvateľov obce, teda aj deti s povinnou školskou dochádzkou, navštevujúcich MŠ a ZŠ, čo mohlo spôsobiť určité skreslenie výsledkov.

Úroveň vzdelania v súčasnosti je jedným z najdôležitejších predpokladom pre uplatnenie sa na trhu práce a predstavuje základný kameň smerom k budovaniu vedomostnej ekonomiky.

**Tab. č. 5: Bývajúce obyvateľstvo podľa pohlavia a podľa najvyššieho dosiahnutého vzdelania**

Najvyššie dosiahnuté vzdelanie	Pohlavie		Spolu
	muži	ženy	
Rúbaň			
Základné	96	166	262
Učňovské (bez maturity)	120	57	177
Stredné odborné (bez maturity)	41	36	77
Úplné stredné učňovské (s maturitou)	9	7	16
Úplné stredné odborné (s maturitou)	77	89	166
Úplné stredné všeobecné	11	17	28
Vyššie odborné vzdelanie	4	4	8
Vysokoškolské bakalárske	4	7	11
Vysokoškolské magisterské, inžinierske, doktorské	14	21	35
Vysokoškolské doktorandské	2	1	3

# Program hospodárskeho a sociálneho rozvoja obce Rúbaň



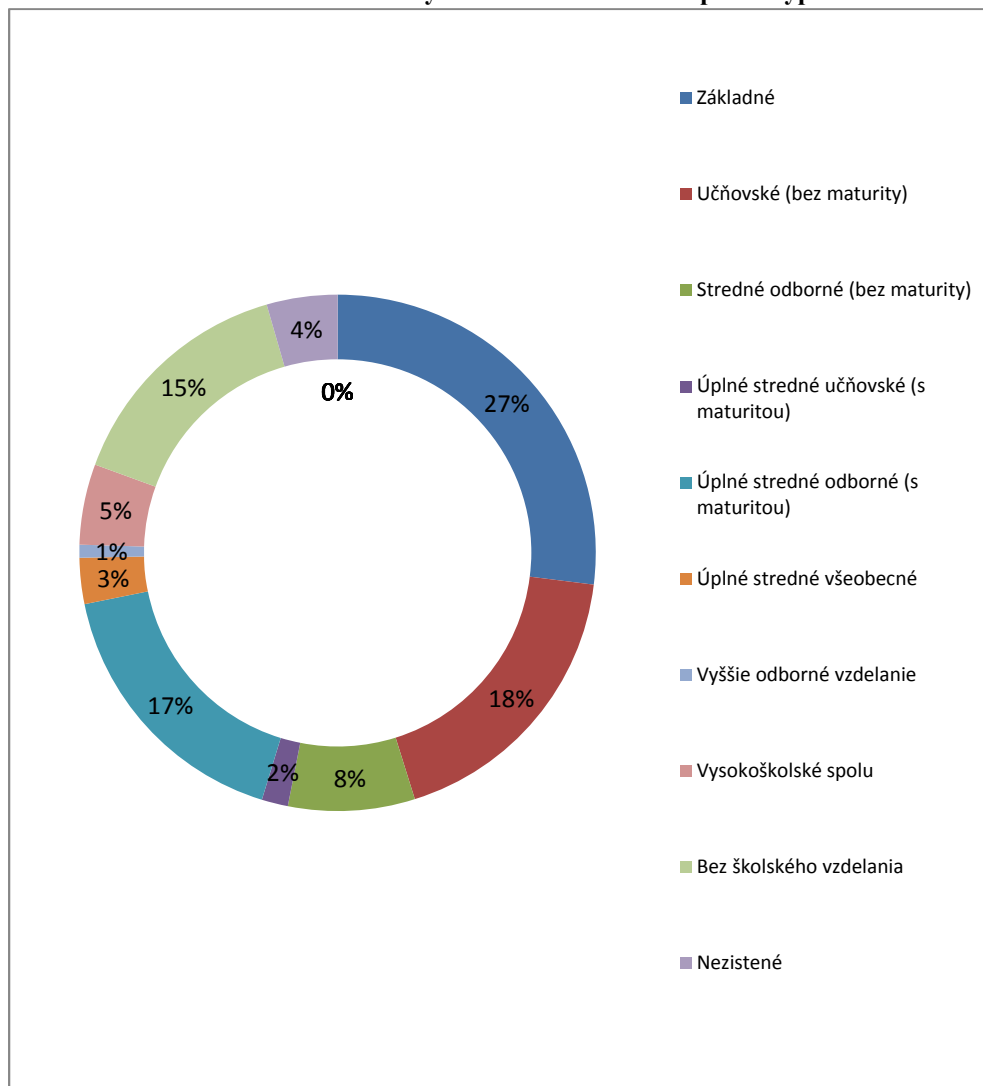
<b>Vysokoškolské spolu</b>		20	29	49
<b>Študijný odbor</b>	prírodné vedy	1	1	2
	technické vedy a náuky I (baníctvo, hutníctvo, strojárstvo, informatika a VT, elektrotech., tech. chémia, potravinárstvo)	3	3	6
	technické vedy a náuky II (textilná v., sprac. kože, dreva, plastov, v. hud. nástrojov, archit., staveb., dopr., pošty, telekom., automatiz., špec. odb.)	5	0	5
	poľnohospodársko-lesnícke a veterinárne vedy a náuky	3	1	4
	zdravotníctvo	1	3	4
	spoločenské vedy, náuky a služby I (filozof., ekon., polit. a práv. vedy, ekonomika a manaž., obchod a služby, SŠ- OA, HA, praktická š., učeb. odb.)	3	10	13
	spoločenské vedy, náuky a služby II (histor., filolog., pedag. a psych. vedy, publicistika a informácie, telových., učiteľstvo, SŠ - gym.)	2	9	11
	vojenské a bezpečnostné vedy a náuky	1	0	1
	nezistený	1	2	3
<b>Bez školského vzdelania</b>		68	78	146
<b>Nezistené</b>		24	19	43
<b>Úhrn</b>		47	50	972
		0	2	

**Zdroj: SODB 2011**

Zo znázornenej tabuľky vyplýva na základe výsledkov zo SODB 2011, že v rámci vzdelanostnej štruktúry obyvateľstva najväčší podiel pripadá na obyvateľov so základným vzdelaním na úrovni 27%. Druhú najpočetnejšiu skupinu tvoria obyvatelia učňovským vzdelaním bez maturity, na úrovni 18% a úplne stredné odborné vzdelanie s maturitou na úrovni 17%. Obyvatelia so stredným odborným vzdelaním bez maturity predstavujú 8% podiel. Na vysokoškolské vzdelanie pripadá 5% obyvateľov úrovn: Bc., Mgr., Ing., MU(V)Dr., RNDr., PhDr. a vyššie. Pomerne vysoký podiel pripadá na obyvateľov bez vzdelania, až na úrovni 15%. Údaj o základnom vzdelaní a bez vzdelania, však môže byť skreslený, keďže môže zahŕňať i deti v rámci povinnej školskej dochádzky.



Obr. č. 8: Vzdelanostná štruktúra obyvateľstva obce Rúbaň podľa typu vzdelania

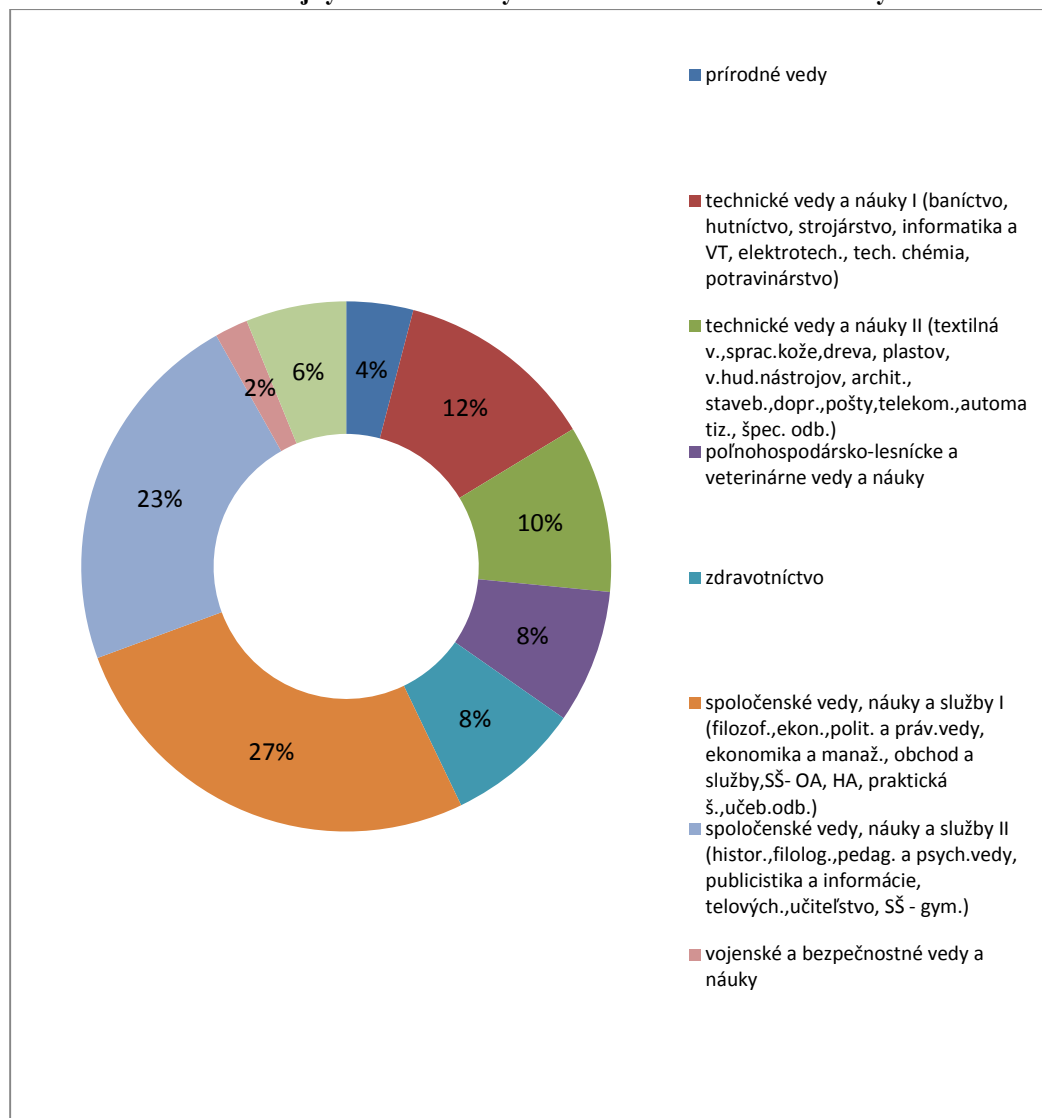


Zdroj: SODB 2011

Z hľadiska zastúpenia jednotlivých študijných odborov v rámci vysokoškolského vzdelania dominujú predovšetkým spoločensko-humánne odbory na úrovni 50%, nasledujú technické vedy na úrovni 22% a zdravotníctvo na úrovni 8%. Na prírodné vedy a poľnohospodársko-lesnícke a veterinárne vedy pripadá dohromady 12% obyvateľov s vysokoškolským vzdelaním.



Obr. č. 9: Štruktúra študijných odborov obyvateľstva obce Rúbaň v rámci vysokoškolského vzdelania



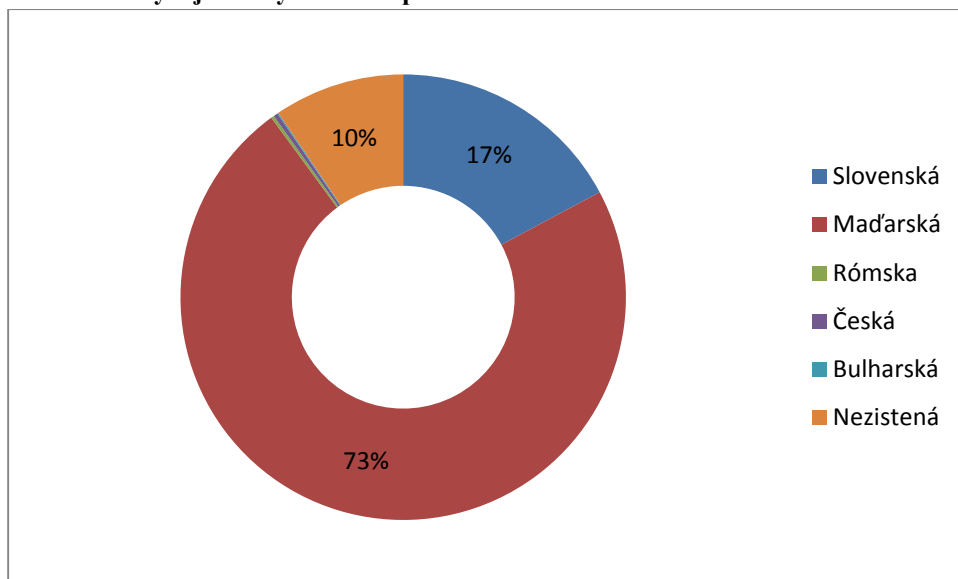
Zdroj: SODB 2011

## 2.4. Národnostná štruktúra obyvateľstva

Z hľadiska národnostnej štruktúry obyvateľstva, v obci Rúbaň dominujú občania maďarskej národnosti na úrovni 73% (707), nasledujú občania slovenskej národnosti na úrovni 17% (167). Zastúpenie inej ďalšej národnosti nepresahuje podiel 1%. Približne u 10% obyvateľov (92) sa národnosť nepodarilo vierohodne zistiť.



Obr. č. 10: Bývajúce obyvateľstvo podľa národností v obci Rúbaň

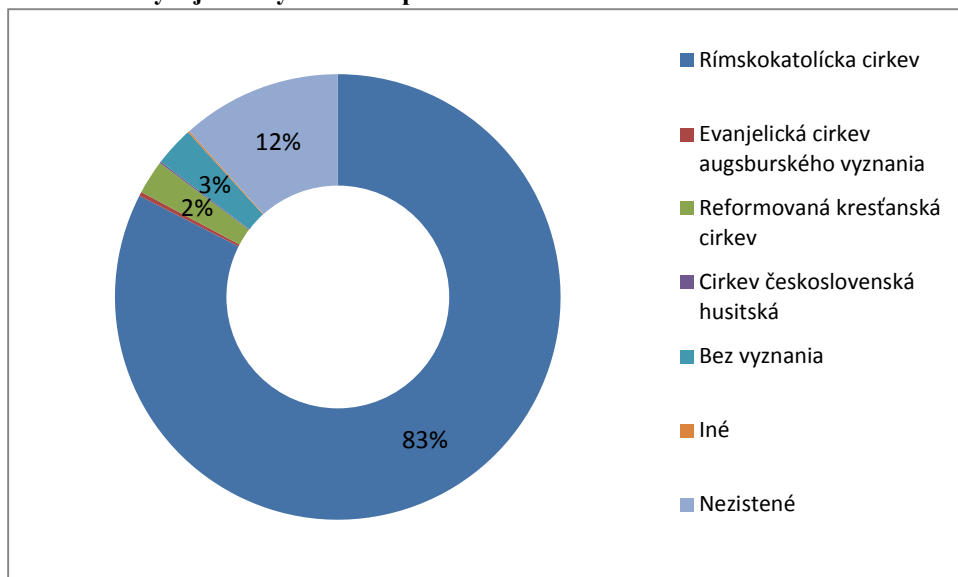


Zdroj: SODB 2011

## 2.5. Náboženská štruktúra obyvateľstva

Z hľadiska vierovyznania v obci Rúbaň dominujú občania rímskokatolíckeho vierovyznania. Ich zastúpenie je na úrovni 83% (802). Určité menšie podiely pripadajú na občanov bez vyznania a na Reformovanú kresťanskú cirkev. Približne u 12% (113) občanov sa vierovyznanie nepodarilo vierohodným spôsobom zistiť.

Obr. č. 11: Bývajúce obyvateľstvo podľa náboženstva v obci Rúbaň



Zdroj: SODB 2011



## 3. Ekonomická štruktúra obce

Ekonomická štruktúra obce je vo všeobecnosti tvorená ekonomickými subjektmi súkromného, občianskeho a verejného sektora disponujúcimi právnou subjektivitou, ktorý pre trh vytvárajú a poskytujú hodnoty, ktorými uspokojujú svoje potreby. Ekonomika je vitálnym prvkom fungovania obce a podmieňuje budúci rozvoj obce.

### 3.1. Podnikateľská štruktúra obce

Podnikateľská štruktúra obce je tvorená predovšetkým súkromným sektorom. Podnikateľskú štruktúru obce Rúbaň možno hodnotiť ako prevažne monoštruktúralne orientovanú. V rámci podnikateľskej štruktúry právnických osôb (PO) prevláda skôr zameranie na poľnohospodárstvo a poľnohospodárske služby, čo súvisí aj s vhodnými prírodnými podmienkami daného územia obce. V rámci fyzických osôb (FO) prevláda skôr zameranie na obchodné služby. Z hľadiska právnej formy v prípade PO prevládajú predovšetkým spoločnosti typu s.r.o., výskyt iných právnych foriem PO (v.o.s., k.s. ap.) je obmedzený. V prípade FO sú to predovšetkým živnostníci.

V zmysle systematizácie a klasifikácie ekonomických činností podľa metodiky SK NACE sú v obci ekonomické subjekty, ktoré sú zastúpené v jednotlivých odvetviach národného hospodárstva v primárnom, sekundárnom a terciárnom sektore.

Uvedená štruktúra podnikateľského sektora v obci Rúbaň bola vypracovaná na základe aktuálnych, podkladových informácií z *obchodného registra SR a živnostenského registra SR*. Ekonomické činnosti jednotlivých hospodárskych subjektov boli posudzované podľa predmetu prevažujúcej činnosti a na základe umiestnenia daného hospodárskeho subjektu v systéme klasifikácie ekonomických činností podľa **SK NACE**.

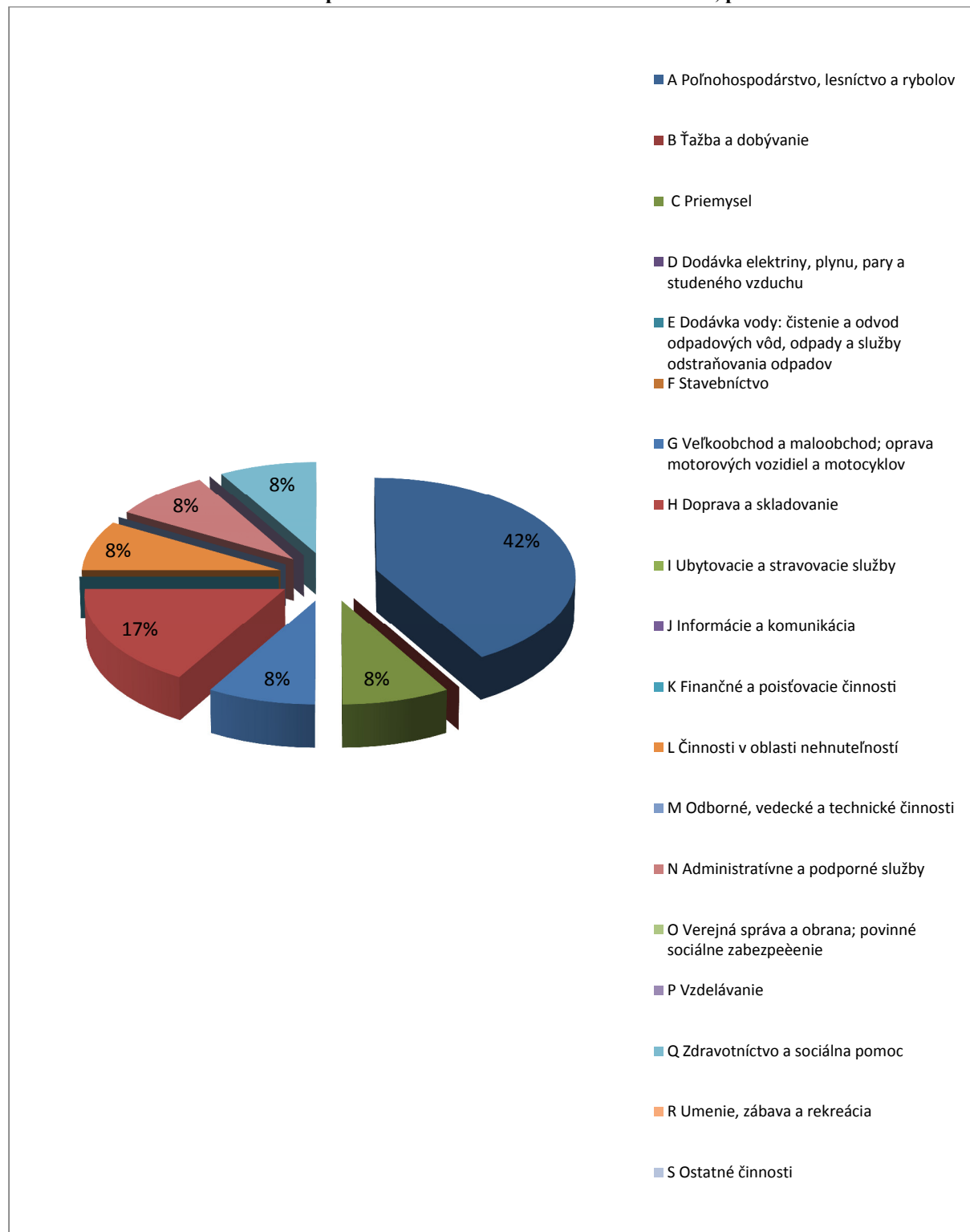
Do štruktúry spadajú všetky subjekty FO a PO, ktorých sídlo alebo prevádzková adresa je zapísaná v registri na obec.

Celkovo v obci podľa aktuálneho výpisu z obchodného registra pôsobí dohromady 12 podnikateľských subjektov zapísaných ako PO. Z hľadiska PO, v podnikateľskej štruktúre obce prevládajú spoločnosti, pôsobiace v oblasti **poľnohospodárstva a lesníctva**, teda vo sfére z primárneho sektora, na úrovni 42% (5). Nasleduje terciárny sektor, komerčná sféra služieb, predovšetkým **veľkoobchodný a maloobchodný predaj** a služby **dopravy** na úrovni 8% (1) pre veľkoobchod a 17% (2) pre dopravu a skladovanie. Určitý podiel zaznamenalo aj odvetvie administratívy a podporných služieb, odvetvie priemyslu, zdravotníctvo a sociálna pomoc a realitné činnosti zhodne na úrovni 8% (1).





Obr. č. 12: Ekonomická štruktúra podnikateľského sektora PO v obci Rúbaň, podľa SK NACE



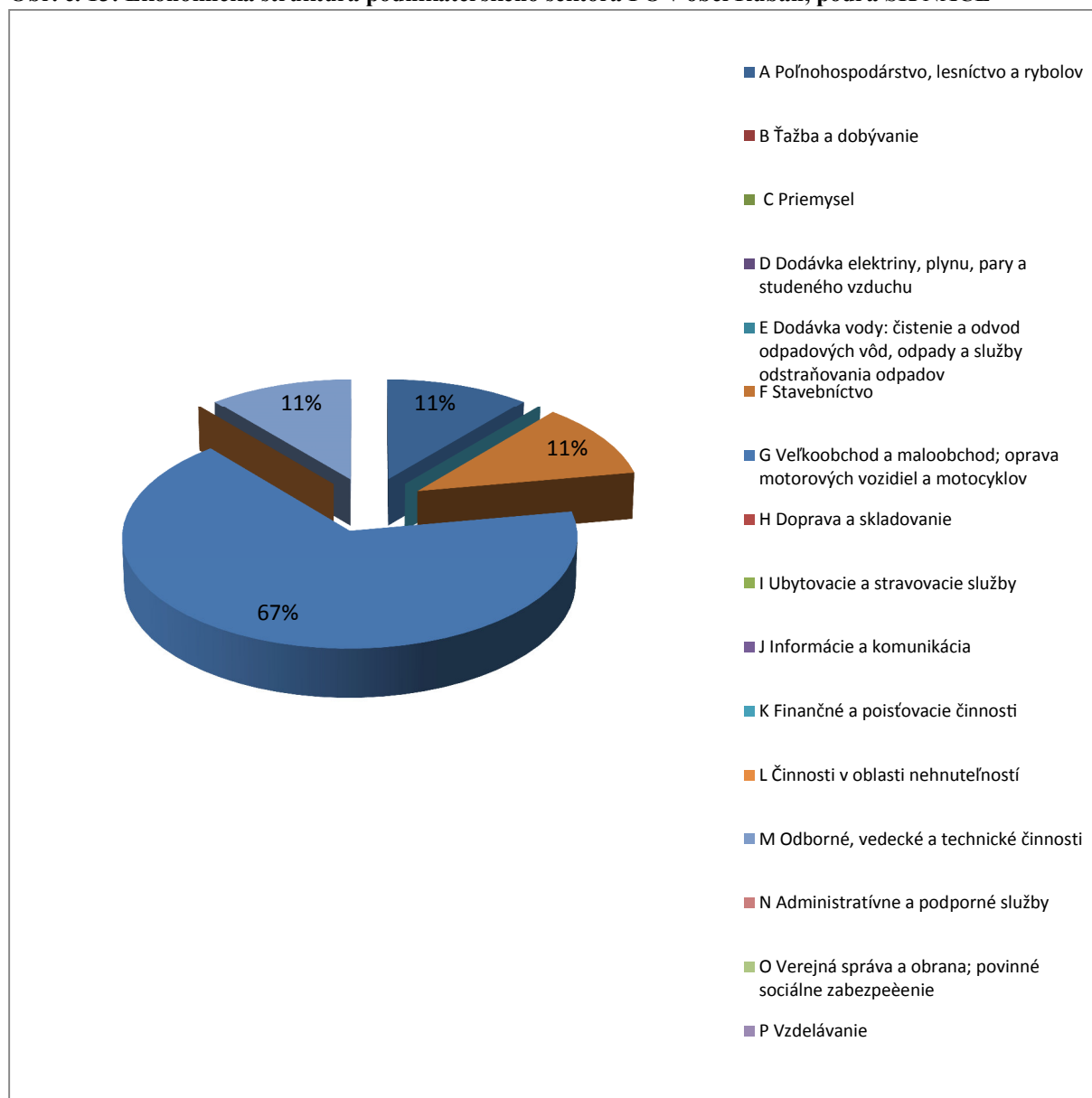
Zdroj: OR SR, podľa SK NACE, 2015

Z hľadiska FO ich celkový počet podľa aktuálneho výpisu zo živnostenského registra bol 9. V rámci podnikateľskej štruktúry obce prevládajú predovšetkým FO pôsobiace v komerčnej sfére



terciárneho sektora, ide predovšetkým o *maloobchodný predaj* a to na úrovni 67% (6). Nasleduje *poľnohospodárstvo, priemysel a odborné vedecko-technické činnosti*, zhodne s podielom 11% (1).

Obr. č. 13: Ekonomická štruktúra podnikateľského sektora FO v obci Rúbaň, podľa SK NACE



Zdroj: OR SR, podľa SK NACE, 2015

## 3.2. Ekonomická aktivita obyvateľstva

V obci Rúbaň k 31.12.2013 žilo 984 obyvateľov, z toho 665 ekonomicky aktívnych s trvalým pobytom v obci. *Index ekonomickej aktivity* (miera ekonomickej participácie) za r. 2013 dosahuje úroveň 57,01% čo možno hodnotiť ako priemerný na úrovni národného priemeru SR.

Miera nezamestnanosti v poslednom období zaznamenala nárast a naopak miera zamestnanosti pokles, súbežne s rastom produkčnej základne obce. Pri súčasnej úrovni (18,54% v r. 2013) mieru nezamestnanosti možno hodnotiť ako vysokú, čo napovedá o nízkej flexibilita a malých pracovných príležitostiach na miestnom trhu práce.

# Program hospodárskeho a sociálneho rozvoja obce Rúbaň



**Tab. č. 6: Ekonomická aktivita obyvateľstva v obci Rúbaň v r. 2001 – 2013**

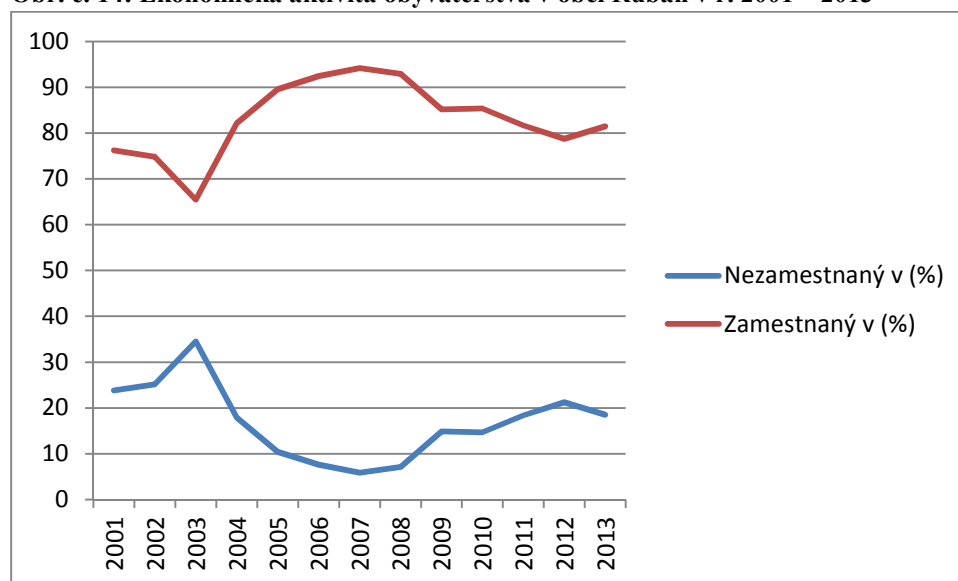
Roky	2001	2002	2003	2004	2005	2006	2007	2008	2009	2010	2011	2012	2013
Nezamestnaný abs.	98	105	134	79	51	39	31	38	74	74	101	114	104
Nezamestnaný v (%)	23.79	25.18	34.54	17.87	10.43	7.60	5.86	7.09	14.86	14.65	18.36	21.27	18.54
Zamestnaný abs.	412	417	388	442	489	513	529	536	498	505	550	536	561
Zamestnaný v (%)	76.21	74.82	65.46	82.13	89.57	92.40	94.14	92.91	85.14	85.35	81.64	78.73	81.46
Počet obyv.	963	959	950	934	938	931	925	958	950	953	962	954	984
Index ek. akt.v (%)	42.78	43.48	40.84	47.32	52.13	55.10	57.19	55.95	52.42	52.99	57.17	56.18	57.01

Zdroj: ŠÚ SR - Nitra, 2015

Zo znázornenej tabuľky vyplýva, že v obci v r. 2000 – 2008 si miera nezamestnanosti udržiavala klesajúci trend zo svojho maxima 34,54% v r. 2003 na minimum 5,86% v r. 2007. Následne vplyvom hospodárskej krízy, nezamestnanosť opäťovne dosiahla svoj vrchol v r. 2012 na úrovni 21,27%. V súčasnosti je na úrovni 18,54% v r. 2013.

Miera zamestnanosti sa vyvíjala inverzne oproti miere nezamestnanosti zo svojho minima 65,46% v r. 2003 na svoje maximum 94,14% v r. 2007, kde následne vplyvom hospodárskej krízy opäťovne začala klesať až na úroveň 78,73% v r. 2012. V súčasnosti sa drží na úrovni 81,46% v r. 2013<sup>1</sup>.

**Obr. č. 14: Ekonomická aktivita obyvateľstva v obci Rúbaň v r. 2001 – 2013**



Zdroj: ŠÚ SR - Nitra, 2015

Z výsledkov SODB 2011, časti ekonomicky aktívne obyvateľstvo podľa odvetvia hospodárstva vyplynulo, že za r. 2011 v obci Rúbaň pracovalo celkovo 436 ekonomicky aktívnych obyvateľov. Pomerne široká pracujúca základňa ekonomicky aktívneho obyvateľstva sa sústreďuje v rôznych odvetviach poľnohospodárstva, priemyselnej výroby a v odvetví obchodu. Pomerne vyšší podiel pracujúcich je sústredený taktiež v odvetví verejnej správy, zdravotníctva, stavebníctva a služieb

<sup>1</sup> Pozn.: stanovené odhadom

# Program hospodárskeho a sociálneho rozvoja obce Rúbaň



dopravy. Odvetvová skladba zamestnanosti je nakoniec doplnená o vzdelávanie, ubytovanie a stravovanie, odborné vedecko-technické činnosti a administratívu.

**Tab. č. 7: Bývajúce ekonomicky aktívne obyvateľstvo podľa pohlavia, dochádzky do zamestnania a podľa odvetvia hospodárstva**

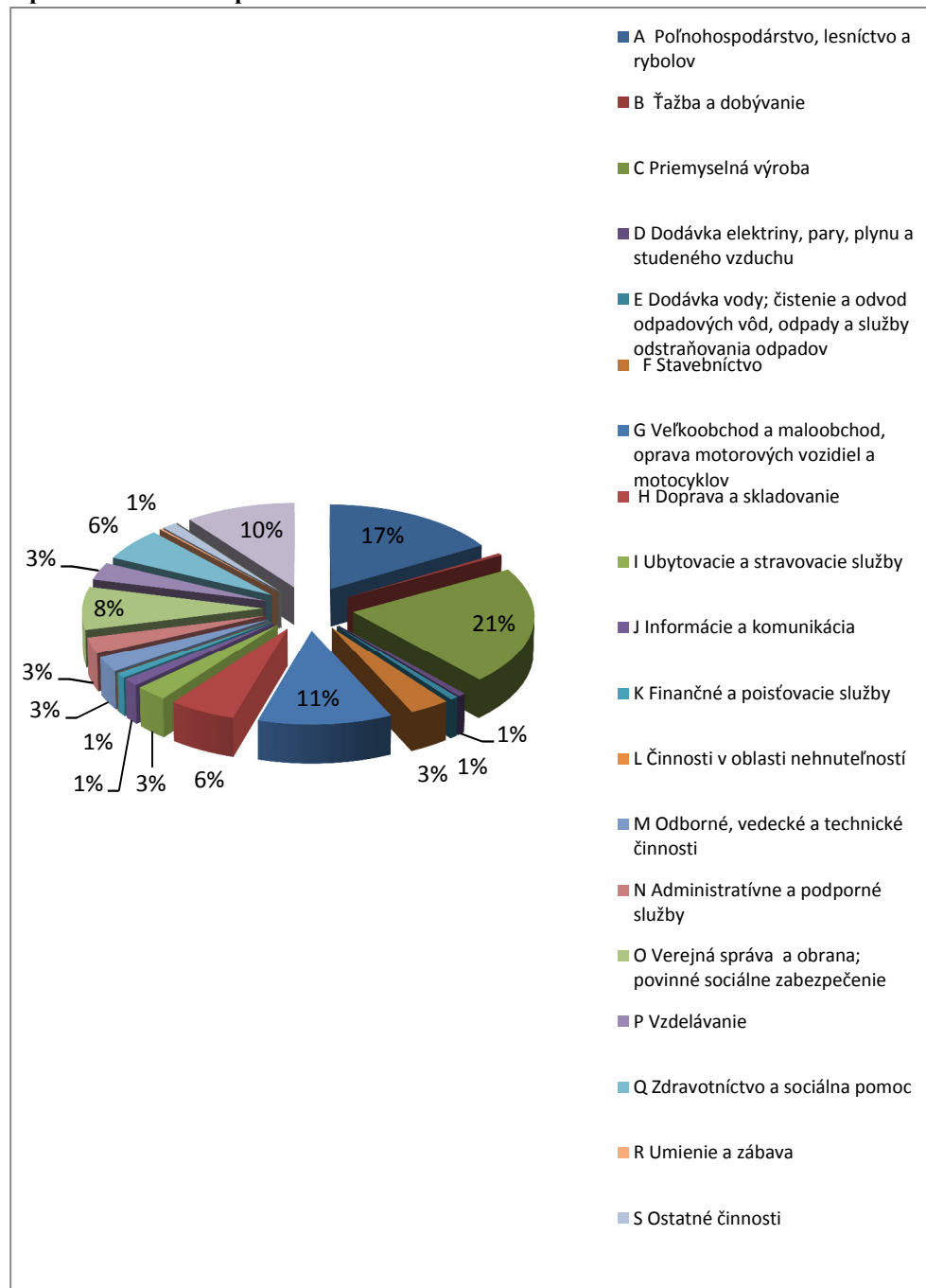
Odvetvie			
hospodárstva	muži	ženy	spolu
A Poľnohospodárstvo, lesníctvo a rybolov	47	25	72
B Ťažba a dobývanie	4	2	2
C Priemyselná výroba	57	36	93
D Dodávka elektriny, pary, plynu a studeného vzduchu	3	0	3
E Dodávka vody; čistenie a odvod odpadových vôd, odpady a služby odstraňovania odpadov	2	1	3
F Stavebníctvo	12	3	15
G Veľkoobchod a maloobchod, oprava motorových vozidiel a motocyklov	19	31	50
H Doprava a skladovanie	19	6	25
I Ubytovacie a stravovacie služby	4	8	12
J Informácie a komunikácia	2	4	6
K Finančné a poisťovacie služby	3	1	4
L Činnosti v oblasti nehnuteľností	0	0	0
M Odborné, vedecké a technické činnosti	9	3	12
N Administratívne a podporné služby	7	6	13
O Verejná správa a obrana; povinné sociálne zabezpečenie	17	17	34
P Vzdelávanie	6	8	14
Q Zdravotníctvo a sociálna pomoc	6	20	26
R Umenie a zábava	1	0	1
S Ostatné činnosti	4	2	6
T Činnosti domácnosti ako zamestnávateľov	0	0	0
U Činnosti exteritoriálnych organizácií a združení	0	0	0
Nezistené	28	17	45
Spolu	246	190	436

**Zdroj: SODB 2011**

Zo znázornenej tabuľky vyplýva, že najväčší podiel pracujúceho ekonomicky aktívneho obyvateľstva pripadal na priemyselný sektor na úrovni 21%. Za ním nasledoval primárny sektor, oblasť poľnohospodárstva na úrovni 17%. Terciárny sektor, konkrétne odvetvie obchodu predstavoval podiel 11% zamestnaných a odvetvie vzdelávania 10% zamestnaných. Určité menšie podiely zamestnaných pripadajú na odvetvia zdravotníctva a sociálnych služieb, na úrovni 6%; dopravy a skladovania 6% a ubytovacích a verejnej správy na úrovni 8%. Zamestnanosť v ostatných odvetviach nepresahuje 3% a približne u 10% zamestnaných sa ich presné odvetvie zamestnania nepodarilo vierohodne zdokumentovať.



Obr. č. 15: Bývajúce ekonomicky aktívne obyvateľstvo podľa pohlavia, dochádzky do zamestnania a podľa odvetvia hospodárstva



Zdroj: SODB 2011

Z hľadiska celkového hodnotenia štruktúry hospodárstva a trhu práce v obci Rúbaň možno povedať, že ekonomická štruktúra a trh práce vo svojej kvalite a kvantite je primeraná vzhľadom na vidiecke prostredie a približne spadá do ekonomického priemeru vidieka v SR. Podklady k spracovaniu vyplývajú z SODB 2011 a tak sa súčasný stav v štruktúre a kvantite na trhu práce v určitých odvetviach NH môže viac alebo menej líšiť.



## 4. Infraštruktúra a občianska vybavenosť obce

### 4.1. Technická infraštruktúra

Infraštruktúru možno vo všeobecnosti definovať ako množinu určitých prvkov, ktoré udržujú určitú štruktúru pohromade. Pod technickou infraštruktúrou možno rozumieť všetky systémy, ktoré súvisia s technickou obsluhou územia, t. j. dopravné, energetické, telekomunikačné a informačné, potrubné a vodohospodárske. Hustota a kvalita technickej infraštruktúry vplýva na kvalitu života obyvateľov tým, že vplýva na kvalitu životného prostredia, vytvára limity hygienického, bezpečnostného a ochranného pásma a vytvára podmienky pre fungovanie ostatných systémov v spoločnosti.

Tab. č. 8 : Prítomnosť základných ukazovateľov technickej infraštruktúry v obci

Ukazovateľ	Hodnota
Pošta	áno
Káblová televízia	nie
Verejný vodovod	áno
Verejná kanalizácia	nie
Kanalizačná sieť pripojená na ČOV	nie
Rozvodná sieť plynu	áno
Najbližšia zastávka vlakov osobnej dopravy	Obec Strekov 3 km

Zdroj: Mestská a obecná štatistika, MOŠ, cit. 2015

Z hore uvedeného vyplýva, že obec má vybudovanú základnú infraštruktúru, medzi ktoré sa radí najmä verejný vodovod a rozvodná sieť plynu. Avšak negatívnym prvkom, ktorý vplýva na kvalitu života v obci je nevybudovaná verejná kanalizácia s napojením na ČOV. Najbližší prístup k vlakovej doprave sa nachádza v obci Strekov vzdialenej od obce Rúbaň 3 km. Pozitívne možno hodnotiť prítomnosť pošty v obci.



## 4.1.1. Komunikačná sieť

### 4.1.1.1. Cestná komunikačná sieť

Základnou komunikačnou sieťou je cesta III. triedy č. III/509002 so šírkou do 7,0 m so zeleňou. Cesta rozdeľuje obec na dve časti, pozdĺž ktorých sa nachádzajú aj chodníky pre peších. Na hlavnú cestu sú napojené miestne a obslužné komunikácie v šírkach 3,0 – 7,0 m bez chodníkov pre peších. Cesta č. III/509002 spája obec so susednými obcami Dubník smerom na sever a obcou Strekov smerom na juh. Za obcou Strekov sa napája na cestu II. triedy č. 509, ktorá sa začína v obci Bajč. Táto cesta tvorí spojenie obce s okresným mestom Nové Zámky.

V obci sa nenachádza žiadna vlaková doprava. Najbližšie napojenie na vlakovú dopravu sa nachádza v obci vzdialenej 3 km od obce Rúbaň, v obci Strekov, na ktorú je obec Rúbaň napojená autobusovou dopravou. Cez obec Rúbaň prechádzajú nasledovné autobusové linky:

404 415 – Nové Zámky, Dubník, Strekov, Gbelce, Štúrovo

404 447 – Štúrovo, Bajč/Strekov, Nové Zámky

## 4.1.2. Infraštruktúra vodného hospodárstva

### 4.1.2.1. Vodné toky, vodné plochy

Cez obec Rúbaň preteká vodný tok Paríž, ktorý spadá do povodia rieky Váh. Smerom na juhovýchod sa nachádzajú dve malé vodné nádrže Malý Rybník a Veľký Rybník. Do potoka sú odvádzané zrážkové vody rigolmi situovanými pozdĺž verejných komunikácií.

### 4.1.2.2. Zásobovanie vodou

Obyvateľstvo v obci Rúbaň je zásobené pitnou vodou z diaľkovodu DN300 napojením prípojkou na obecný vodojem. Prívodné potrubie do obce má dimenziu DN150 a rozvod vody má profil DN100, aby bola zabezpečená aj potreba požiarnej vody. Distribúcia pitnej vody v obci je realizovaná ako zokruhovaná rozvodná sieť. Trasy rozvodov sa nachádzajú vo verejných priestoroch pozdĺž miestnych komunikácií.

Tab. č. 9: Spotreba pitnej vody domácnosťami vývoj v tis. m<sup>3</sup>:

2005	2006	2007	2008	2009	2010	2011	2012	2013
12	16	15	13	16	17	16	6	22

Zdroj: Datacube, 2015

Spotreba pitnej vody sa v obci v období rokov 2005 - 2013 pohybuje v priemere 12,5 tis. m<sup>3</sup>. V rozpätí rokov 2006 – 2008 spotreba domácností postupne klesala. V rokoch 2009 – 2011 sa udržala konštantne na úrovni 15 tis. m<sup>3</sup> a v roku 2012 opäť klesla takmer o polovicu. V roku 2013 nastal opätovný nárast spotreby pitnej vody domácnosťami.

### 4.1.2.3. Odvádzanie a čistenie odpadových vôd

Obec v súčasnosti nemá vybudovanú kanalizačnú sieť. Splaškové vody sú zhromažďované v žumpách a prečisťované v septikoch, resp. domácich ČOV. V prípade nedostatočného technického stavu žump môže dochádzať k zníženiu kvality života obyvateľov v obci.

# Program hospodárskeho a sociálneho rozvoja obce Rúbaň



Zneškodňovanie obsahu žump sa realizuje vývozom do čistiarne odpadových vôd fekálnym vozidlom, ktoré prevádzkuje fyzická, resp. právnická osoba s potrebným potvrdením a povolením na vykonávanie danej činnosti. Vyprázdňovanie žump si zabezpečujú majitelia sami v intervaloch zodpovedajúcich jej kapacite a na vlastné náklady.

## **4.1.3. Ostatné inžinierske siete**

### **4.1.3.1. Plynifikácia obce, zásobovanie plynom**

Na okraji obce Rúbaň sa nachádza regulačná vysokotlaková stanica plynu Strekov, z ktorej je odbočkou privádzaný zemný plyn vysokotlakovým plynovodom s dimenziou DN 300. Distribúcia zemného plynu v obci je zabezpečená celoplošnou strednotlakovou sieťou s tlakom 0,1 MPa, ktorá je rozmiestnená pozdĺž jednotlivých komunikácií v obci. Distribučná sieť je väčšinou z tlakového PVC potrubia s dimenziou DN 100, ktorá je postupne redukovaná na dimenziu DN 50.

### **4.1.3.2. Elektrifikácia obce, zásobovanie elektrickou energiou**

Zásobovanie obce elektrickou energiou je zabezpečené z 22 kV vysokonapäťovej linky č. 0253 prostredníctvom vzdušných vedení, na ktoré je napojených osem distribučných transformačných staníc 22/0,4 kV, z ktorých päť slúži na zásobovanie rodinných domov a malých prevádzok v obci.

## **4.1.4. Telekomunikačné siete**

Obec Rúbaň je napojená diaľkovým metalickým káblom na celoštátnu telekomunikačnú sieť, ktorá ústi do lokálnej automatickej telefónnej ústredne, ktorá sa nachádza v centre obce. Z ATÚ je vzdušnými rozvodmi zabezpečené pokrytie celej obce. V obci je zároveň vybudovaná vzdušná sieť miestneho rozhlasu.

V obci sú dostupné aj služby troch hlavných operátorov, ktorými sú Orange Slovensko, Telekom Slovensko a O2. Služby SWAN-u zatiaľ v obci dostupné nie sú.

Orange v obci poskytuje základné služby volania a čiastočne aj 3G/HSPA pripojenie s rýchlosťou do 21 MB/s. Orange v obci zároveň poskytuje pevný DSL internet a digitálnu televíziu s archívom. Rovnaké služby poskytuje v obci aj Telekom Slovensko, okrem iného aj balík Magio. O2 v danej obci poskytuje len služby volania a internet do 14,4 MB/s.

## **4.2. Sociálna infraštruktúra**

### **4.2.1. Domový a bytový fond**

Uvedené údaje boli čerpané z posledných dostupných údajov vyplývajúcich zo SODB 2011, pričom aktuálny stav sa môže viac alebo menej odlišovať.

Na základe výsledkov zo SODB 2011 možno konštatovať, že v roku 2011 celkový domový fond v obci tvorilo 361 domov z čoho 83 % (302) bolo trvale obývaných a 56 domov neobývaných. Z celkového počtu obývaných domov takmer 80 % (288) tvorili rodinné domy. V obci sa nachádzajú 4 bytové domy. Najviac domov (203) bolo vystavaných v rokoch 1946-1990. Od roku 1991 bolo podľa dostupných dát postavených len 16 domov. Väčšina domov, 78 % (284), je v súkromnom vlastníctve. Najviac obývaných domov, takmer 50 % (167), je vo veľkostnej skupine 81-120 m<sup>2</sup>. Takmer štvrtina domov (89) domov má obývaciu plochu väčšiu ako 120 m<sup>2</sup>. Len 3 % (13) domov nemá zavedený vodovod v dome. 40 % (147) domov je zásobovaných vodou zo spoločného zdroja a necelých 25 %



## Program hospodárskeho a sociálneho rozvoja obce Rúbaň



---

(90) domov má vlastný zdroj pitnej vody. 55 % (199) domov má pripojenú pevnú linku alebo pripojenie na internet.

Väčšina domov a bytov je vykurovaná plynom, necelých 40 % (141) prostredníctvom ústredného lokálneho vykurovania. Osem domov je vykurovaných elektrickou energiou a 49 tuhým palivom. Najviac domov je trvalo neobývaných z dôvodu, že došlo k zmene vlastníkov (25), prípadne sú nespôsobilé na bývanie (14) a 11 domov je neobývaných z iných dôvodov.

V obci sa nachádza 20 obývaných bytov v bytových domoch. Z nich 62 % (8) má rozlohu 40-80 m<sup>2</sup> a zvyšných 12 bytov má rozlohu 81-100 m<sup>2</sup>. Žiadny z obývaných bytov nemá rozlohu väčšiu ako 120 m<sup>2</sup>. Všetky obývané byty sú zásobované vodou. Jeden byt má pripojenú pevnú telefónnu linku a 50 % bytov (10) pripojenie na internet. Osem bytov je v súkromnom vlastníctve.

Z hľadiska počtu miestností v jednotlivých bytoch, či už rodinných alebo bytových domov, najviac prevládajú 3-izbové byty, ktorých je 31 % (113), 5-izbové byty, ktorých je 28 % (101), 4 izbové byty, ktorých je 22 % (82). Jedno- a dvoj - izbové byty tvoria necelých 5 % (17) z celkového bytového fondu.

# Program hospodárskeho a sociálneho rozvoja obce Rúbaň



Tab. č. 10 : Byty, domy, vybrané ukazovatele v r. 2011

Domy	Obývané	Neobývané	Nezistené	
361	302	56	3	
Typy domov	Rodinné	Bytové	Iné	
	288	4	1	
Forma vlastníctva domov	FO	Kombinácia vlastníkov	Iné	
	277	7	0	
Obdobie výstavby domov				
do 1945	1946-1990	1991-200	2000 a neskôr	
42	203	11	5	
Neobývané domy - dôvody neobývania				
Zmena vlastníkov	Rekreačné účely	Prestavba	Nespôsobi lé	Iné
25	5	1	14	11
Obdobie výstavby	NEZISTENÉ			
Byty v rodinných domoch				
Plocha	<40	40-80	81-120	120>
2	31	167	89	
Zásobovanie vodou				
V byte zo spoločného zdroja	V byte z vlastného zdroja	Mimo bytu	Bez vodovodu	
147	90	9	13	
Telekomunikačné vybavenie	Pevná linka	Internet		
	87	112		
Byty v bytových domoch				
Plocha	<40	40-80	81-120	120>
0	10	6	0	
Zásobovanie vodou				
V byte zo spoločného zdroja	V byte z vlastného zdroja	Mimo bytu	Bez vodovodu	
16	0	0	0	
Telekomunikačné vybavenie	Pevná linka	Internet		
	3	10		
Byty v rodinných a bytových domoch				
Typ kúrenia				
Ústredné diaľkové	Ústredné lokálne	Iné	Bez kúrenia	
16	141	122	3	
Zdroje energie na vykurovanie				
Plyn	Elektrina	Pevné palivo	Iné	
229	8	49	4	
Počet obytných miestností				
1	2	3	4	5
5	14	113	82	101

Zdroj: ŠÚ SR, SODB 2011



## 4.2.2. Súčasné projekty výstavby v obci

V súčasnosti v obci nie sú realizované žiadne projekty výstavby.

## 4.2.3. Iné zariadenia sociálnej infraštruktúry

Tab. č. 11 : Prítomnosť základných zariadení sociálnej infraštruktúry v obci

Ukazovateľ	Hodnota
Zdravotné stredisko	áno
Školské zariadenie	áno
Predajňa potravinárskeho tovaru	áno
Pohostinské odbytové stredisko	áno
Predajňa nepotravinárskeho tovaru	áno
Predajňa pohonných látok	nie
Zariadenie pre údržbu a opravu motorových vozidiel	nie
Predajňa súčiastok a príslušenstva pre motorové vozidlá	nie
Hotel (motel, hotel)	nie
Penzión ***až*	áno
Turistická ubytovňa **až*	nie
Chatová osada ***až*	nie
Kemping ****až*	nie
Ostatné hromadné ubytovacie zariadenia	nie
Komerčná poisťovňa	nie
Komerčná banka	áno
Bankomat	nie

Zdroj: MOŠ, 2009 Datacube, 2015

Zo znázornenej tabuľky vyplýva, že v obci sú zastúpené základné obchodné, vzdelávacie a pohostinské služby. V obci sa zároveň nachádza aj predajňa nepotravinárskeho tovaru. V obci absentujú základné zdravotnícke služby pre dospelých a rovnako absentuje rozvinutý trh so sekundárnymi službami v oblasti cestovného ruchu.

## 4.2.4. Školstvo

Oblasť školského vzdelávania v obci Rúbaň zabezpečujú jedna materská škola a jedna základná škola, ktorých zriaďovateľom je obec. Počnúc školským rokom 2014/2015 materská škola zabezpečuje výučbu pre jednu triedu s celodennou starostlivosťou s vyučovacím jazykom maďarským. K 15.9.2015 navštevovalo materskú školu 21 detí, ktorým poskytujú vzdelávanie dvaja učitelia. Základná škola v obci je rovnako zriadená obcou. V súčasnosti poskytuje výučbu pre jednu triedu v maďarskom jazyku. K 15.9.2015 navštevovalo základnú školu s vyučovacím jazykom maďarským 10 detí, ktorých vzdelávanie majú na starosti dvaja učitelia.

# Program hospodárskeho a sociálneho rozvoja obce Rúbaň



Tab. č. 12: Stav žiakov k 15.9.2014 na MŠ Rúbaň

Adresa	Jazyk	Triedy MŠ so starostlivosťou						Príprav. triedy v minulom škol. roku		Učiteľia	Asistent učiteľa
		týždennou a nepretržitou		celodennou		Poldennou					
		triedy	deti	triedy	deti	triedy	Deti	triedy	deti		
		MŠ s VJM - Óvoda * 94136 Rúbaň - Fúr, Rúbaň 407	M	0	0	1	21	0	0		

Zdroj: UIPŠ, 2015

Tab. č. 13: Stav žiakov k 15.9.2014 na ZŠ Rúbaň

Adresa	Druh ZŠ	Org.Vyu	Jazyk	Triedy			Žiaci			Učiteľia	Asistent učiteľa
				v ročníku							
				nul-	1. -4.	5. -9.	nul-	1. -4.	5. -9.		
				tom			tom				
ZŠ s VJM - Alapiskola * 94136 Rúbaň - Fűr, Rúbaň 28	1-4	1	M	0	1	0	0	10	0	2	0

Zdroj: UIPŠ, 2015

## 4.2.5. Zdravotníctvo

Tab. č. 14 : Prehľad zariadení zdravotníckych služieb v obci

Ukazovateľ	Hodnota
Lekárne a výdajne liekov	nie
Samostatné ambulancie praktického lekára pre dospelých	nie
Samostatné ambulancie praktického lekára pre deti a dorast	áno
Samostatné ambulancie praktického lekára stomatóloga	nie
Samostatné ambulancie praktického lekára gynekológa	nie

Zdroj: Datacube, cit. 2015

V obci je zabezpečené len poskytovanie zdravotnej starostlivosti pre deti a dorast.

### 4.2.5.1. Sociálna starostlivosť

V obci sa v súčasnosti nenachádzajú žiadne zariadenia zabezpečujúce sociálnu starostlivosť pre obyvateľov.

### 4.2.6. Komerčná vybavenosť

V obci sa nachádza predajňa potravinárskeho a nepotravinárskeho tovaru. Okrem nich je v obci prítomné aj pohostinské odbytové stredisko.



### 4.2.7. Kultúra, šport, médiá

Kultúrny a spoločenský život v obci je podmienený najmä prítomnosťou rímskokatolíckeho farského kostola sv. Imricha, ktorého výstavba sa začala v roku 1908 na základoch pôvodného románskeho kostola, ktorý stál na území obce pravdepodobne už od konca 13. storočia. V 18. storočí bol prestavaný v neskorobarokovom slohu a v roku 1890 vyhorel. V súčasnosti slúži na pravidelné stretnutia obyvateľov v rámci nábožensky zameraných stretnutí. Kapacita kostola je 150 miest. Súčasťou kostola sú aj rôzne kultúrne pamiatky, sochy a maľby, ktorých pôvod siaha až do 18. storočia.

V katastri obce sa okrem kostola nachádza aj ďalšia historická budova, kaštieľ z druhej polovice 18. storočia.

Kaštieľ slúžil ako rodinné sídlo grófa Zichyho do roku 1945. Potom bol využívaný medzinárodnou organizáciou UNRRA pre skladové priestory. Neskôr sa začal využívať ako detský domov. V 60. rokoch minulého storočia sa využíval ako charitatívny domov pre sociálne znevýhodnených obyvateľov. V súčasnosti je budova kaštieľa v súkromnom vlastníctve.

Na organizovanie mnohých podujatí má obec k dispozícii miestny kultúrny dom, ktorý bol postavený pravdepodobne na konci 17. storočia. Pravdepodobne v polovici 18. storočia bola budova prestavaná v klasicistickom slohu a ako kúria bola obývaná do roku 1949. Po tomto roku táto budova slúžila pre správu štátneho majetku, JRD a v šesťdesiatich rokoch minulého storočia sa stala kultúrnym stánkom. Naďalej však bola vlastníctvom JRD. Prvýkrát bola kúria prestavaná v roku 1968. Dovtedy mala obdĺžnikový pôdorys. Vo dvorovej časti bolo pristavané jedno kolmé krídlo. Neskôr bola realizovaná ďalšia menšia prístavba s plochou strechou a kotolňa. Vlastníctvom obce sa táto budova stala v roku 2001 kúpou od Poľnohospodárskeho družstva v Rúbani. V období rokov 2001 až 2006 bola obcou prenajímaná poľnohospodárskemu družstvu a na kultúrne účely bola využívaná len sporadicky. V roku 2013 sa na kultúrnom dome zrekonštruovala strecha a v roku 2014 sa z časti vyriešila energetická náročnosť a sociálne zariadenia. V objekte je potrebné ešte doriešiť vonkajšiu fasádu, v pôvodnej časti budovy vymeniť okná a dvere a zútlučiť interiér. Kapacita kultúrneho domu je 120.

Možnosti kultúrneho, ale aj vzdelávacieho charakteru sú v obci zabezpečené prostredníctvom miestnej knižnice, ktorá bola založená v roku 1958 na základe prvého zákona o knižniciach č. 430/1919 Zb., ktorý určoval každej obci, v ktorej sa nachádza škola, zriadiť knižnicu. V súčasnosti sa obecná knižnica nachádza v priestoroch základnej školy so samostatným vchodom. Celkový knižničný fond knižnice tvorí 6 367 titulov.

Pre potreby futbalových zápasov sa v obci využíva miestne futbalové ihrisko, ktorého súčasťou je aj budova športového areálu. Technický stav ihriska a budovy športového areálu je nedostatočný. V budove športového areálu boli v roku 2013 modernizované sociálne zariadenia, ale je potrebná výmena strešnej krytiny a rekonštrukcia obvodového plášťa so zateplením. Športové aktivity možno organizovať aj na športovom ihrisku pri základnej škole, ktorého technický stav je vyhovujúci, ale v blízkej budúcnosti bude potrebná údržba jednotlivých častí ihriska. Futbalová reprezentácia obce je zabezpečená prostredníctvom obecného futbalového klubu Telovýchovná jednota FC.

# Program hospodárskeho a sociálneho rozvoja obce Rúbaň



**Tab. č. 15 : Možnosti športového vyžitia v obci**

Ukazovateľ	Hodnota
Kúpalisko umelé alebo prírodné	nie
Telocvičňa	áno
Ihrisko pre futbal (okrem školských)	áno

**Zdroj: Mestská a obecná štatistika, MOŠ, 2009, cit. 2015**

**Tab. č. 16 : Možnosti kultúrneho vyžitia v obci**

Ukazovateľ	Hodnota
Knižnica	áno
Videopožičovňa a DVD požičovňa	nie
Kino sála	nie

**Zdroj: MOŠ 2009, Datacube 2015**

## 4.2.8. Infraštruktúra odpadového hospodárstva

Vychádzajúc zo Všeobecného záväzného nariadenia obce číslo 2/2011 má obec vypracovaný plán odpadového hospodárstva.

Z hľadiska klasifikácie je najviac produkovaný zmesový komunálny odpad, ktorý má od roku 2005 rastúcu tendenciu.

Systém zberu zmesového komunálneho odpadu je zabezpečený spoločnosťou Brantner Nové Zámky s.r.o. so sídlom v Nových Zámkoch. Komunálny odpad sa zbiera do 120 l nádob na smeti s pravidelným odvozom v dvojtýždňových intervaloch. V obci Rúbaň je zároveň zavedený separovaný zber papiera, skla, plastov a kovov v súlade s § 39 ods. 16 zákona č. 223/2001 Z. z. o odpadoch.

Zber skla a plastov je zabezpečený v mesačnom intervale, papiera v polročnom intervale a zber kovov raz ročne. Oprávnenou osobou na zber separovaného odpadu je Brantner Nové Zámky s.r.o. so sídlom v Nových Zámkoch.

Kovový odpad je zberaný raz ročne do veľkoobjemového kontajnera umiestneného pri kultúrnom dome. Zber je zabezpečený prostredníctvom Zberných surovín v Nových Zámkoch.

Zber elektronického odpadu v obci sa uskutočňuje štyrikrát do roka. Oprávnenou osobou na zber elektronického odpadu je spoločnosť Brantner Nové Zámky s.r.o.

V budove obecného úradu sa nachádza špeciálna zberná nádoba na zber spotrebnej elektroniky, ako sú staré mobilné telefóny a batérie, ktorých zber je zabezpečovaný firmou Asekol s.r.o.

Obec zabezpečuje vo vlastnej réžii zber biologicky rozložiteľného odpadu a jeho kompostovanie sa uskutočňuje v areáli spoločnosti Rúbanka s.r.o.. Interval zberu je raz mesačne, okrem mesiacov marec, apríl, september, október, kedy sa zber uskutočňuje dva krát mesačne. V prípade potreby si môže obyvateľ obce objednať veľkokapacitný kontajner u zmluvného partnera. Odpad zo zelene, ako sú tráva, listy a pod. sú záhradkári povinní kompostovať. Žiaľ je potrebné zvýšiť motiváciu obyvateľstva o kompostovanie, pretože prevláda počet obyvateľov, ktorý tento odpad spaľujú v záhradách.



## 5. Životné prostredie

Stav životného prostredia na území SR je diferencovaný. Regióny vykazujú rôzny stav zaťaženia jednotlivých zložiek životného prostredia v dôsledku antropogénnej činnosti a v rôznej miere sa v nich uplatňujú rizikové faktory, ktoré spätne limitujú kvalitu života.

Z hľadiska environmentálnej regionalizácie patrí obec do nitrianskej oblasti, ktorej životné prostredie, podľa správy o stave ŽP SR 2013 (SAŽP) sa označuje ako prostredie mierne narušené až narušené s ohľadom na všetky zložky ŽP a antropogénne vplyvy na tieto zložky.

### 5.1. Ovzdušie

Z hľadiska bilancie emisií základných znečisťujúcich látok (ZZL) berieme do úvahy emisie tuhých znečisťujúcich látok (TZL), emisie SO<sub>2</sub>, NO<sub>x</sub> a CO zo stacionárnych a mobilných zdrojov. Z hľadiska bilancie výskytu emisií všetky sledované zložky spadajú do oblasti s emisiou menej ako jedna tona na jeden kilometer štvorcový v priemere za jeden rok. Najväčším zdrojom znečisťovania ovzdušia na lokálnom území je predovšetkým automobilová doprava, zo stacionárnych zdrojov sú to väčšie spoločnosti v okolitých mestách. Jedným z vážnejších negatívnych vplyvov v obci je vysoká prašnosť ovzdušia, ktorá v suchom bezvegetačnom období a veternom počasí preniká z polí do zastavaného územia obce. K minimalizácii znečistenia ovzdušia z komunálnych zdrojov prispela najmä plynofikácia obce. Z celkového pohľadu možno hodnotiť kvalitu ovzdušia obce a jej okolia ako priemernú.

Namerané hodnoty výskytu ZZL, podľa Správy o stave ŽP SR 2012, indikujú najmenej zaťažené životné prostredie na území obce z hľadiska výskytu emisií TZL, SO<sub>2</sub>, NO<sub>x</sub> a CO.

Kvalitu ovzdušia nie je možné stanoviť presne nakoľko od roku 1997 nie je v okolí žiadna monitorovacia stanica.

### 5.2. Voda

#### 5.2.1. Povrchové vodné zdroje

Kvalita vody súvisí s napojením obyvateľstva na kanalizačnú sieť, ktorá výrazne napomáha pri znižovaní úniku odpadových vôd a následnej kontaminácie vodných zdrojov. Avšak napojenie obyvateľstva na verejné kanalizácie výrazne zaostáva za vodovodmi. Od roku 1993 do roku 2013 sa počet obyvateľov na Slovensku napojených na verejnú kanalizačnú sieť zvýšil len o necelých 12 %. V sledovanej obci zatiaľ kanalizačná sieť nie je vybudovaná. Nakladanie s odpadovými vodami sa riadi VZN obce č. 3/2012 o spôsobe náhradného zásobovania vodou a náhradného odvádzania odpadových vôd a zneškodňovaní obsahu žump.

Cez obec Rúbaň preteká vodný tok Paríž, ktorý spadá do povodia rieky Váh. Priemerný ročný úhrn zrážok povodia Váhu je 908 mm, čo je len o 8% viac ako je celoslovenský priemer. Smerom na juhovýchod sa nachádzajú dve malé vodné nádrže Malý Rybník a Veľký Rybník.

Všeobecné požiadavky na kvalitu povrchovej vody na Slovensku boli splnené takmer vo všetkých monitorovaných miestach z hľadiska všeobecných ukazovateľov ako sú teplota, rozpustené látky sušené a žíhané, celkové železo, horčík, sírany, voľný amoniak, povrchovo aktívne látky, fenolový index, nepolárne extrahovateľné látky, chróm (VI), chlórbenzén a dichlórbenzény. Okrem týchto boli vo všetkých miestach splnené požiadavky na ukazovatele rádioaktivity, ktorými sú D): celková objemová aktivita alfa, trícium, stroncium a céziu.

# Program hospodárskeho a sociálneho rozvoja obce Rúbaň



Povodie rieky Váh, do ktorej sa vlieva rieka Žitava, nespĺňalo 41 z 88 sledovaných požiadaviek, ktoré sú tvorené nasledovne:

- Všeobecné ukazovatele (A)
  - o pH, TOC (celkový organický uhlík), EK (vodivosť), N-NO<sub>2</sub>, N-NO<sub>3</sub>, N-NH<sub>4</sub>, Ca, Pcelk, BSK<sub>5</sub>, O<sub>2</sub>, Norganický, Cl, Na, Ncelk, CHSKCr
- Hydrobiologické a mikrobiologické ukazovatele €
  - o abudancia fytoplankónu, črevné enterokoky, koliformné baktérie, termotolerantné, kol. baktérie, chlorofyl-a, sapróbny, index biosestónu
- Nesyntetické látky (B)
  - o Hg (RP, NPK), As (RP)
- Syntetické látky (C)
  - o 1,1 Bifenyl (RP), Benzog+Indeno (RP), 4-m-2,6-tBTP (RP, NPK), CN celk. (RP)

Skratky: RP – prekročenie ročného priemeru, NPK – prekročenie najvyššej prípustnej koncentrácie.

Celkový vodný útvar povodia rieky Váh bol hodnotený z ekologického na viac ako 60% dobrý.

Hodnotenie podľa chemického stavu bolo s výsledkom dobre na viac ako 80%.

## 5.2.2. Podzemné vodné zdroje

Oblasť podzemných vôd, v ktorej sa nachádza aj obec Rúbaň, patrí do oblasti, ktorej monitoring sa prevádzkuje v obci Šurany. Z údajov z roku 2011 vyplýva, že došlo k prekročeniu limitov železa o viac ako 0,2 mg/l, mangánu o viac ako 0,05 mg/l a NH<sub>4</sub> o viac ako 0,5 mg/l. Podzemné vody v okolí obce Rúbaň patria do kvartérnych útvarov podzemných vôd, kde sa nachádza viac objektov nevyhovujúcich požiadavkám Nariadenia vlády SR č. 496/2010 Z.z. Z kvantitatívneho hľadiska patria podzemné vody v okolí obce k útvarom podzemnej vody s dobrým kvantitatívnym stavom, tak v kvartérnych sedimentoch ako aj predkvartérnych horninách.

V roku 2013 oproti roku 2012 bol v povodí rieky Váh zaznamenaný pokles hladiny podzemných vôd do – 30 cm, avšak v povodí rieky Nitry bol zaznamenaný nárast v rozsahu 10 – 50 cm.

## 5.3. Pôda

Výmera pôdy v obci Rúbaň je 1 610 ha z čoho poľnohospodárska pôda tvorí 1 423 ha, čo predstavuje až 88%. Kvalita pôdy patrí medzi najvýznamnejšie faktory využívania pôdy a rozvoja územia. Medzi faktory, ktoré negatívne ovplyvňujú environmentálnu funkciu pôd patria najmä zhutňovanie, ktoré môže byť primárne, teda podmienené genetickými vlastnosťami pôdy a sekundárne, ktoré je spôsobené aktivitami človeka. Medzi ďalšie ohrozujúce faktory patria acidifikácia, meliorácia a rekultivácia, nadmerná chemizácia, emisno-imisná kontaminácia, narastajúca erózia a vyňatie z poľnohospodárskeho pôdneho fondu na nepoľnohospodárske účely.

Vývoj kontaminácie pôdy od roku 1990 je pozvoľný a nedošlo k výraznej zmene jej kontaminácie. Takmer 99% všetkej pôdy je z hygienického hľadiska vyhovujúci. Kontaminovaná pôda je prevažne v priemyselných oblastiach. Z celoslovenského hľadiska došlo k zvýšeniu obsahu kadmia a olova. Z hľadiska ohrozenia pôdy ako je napr. vodná erózia pôdy patrí obec do oblasti, v ktorej je žiadna alebo slabá erózia pôdy, t.j. menej ako 4 t/ha/rok. Z hľadiska ohrozenia veternou eróziou patrí do oblasti so žiadnou až slabou eróziou, t.j. menej ako 0,7 ha/t/rok. Z hľadiska náchylnosti na zhutňovanie patrí pôda v obci do oblasti s primárnou a najmä sekundárnou kompaktiou.





---

## 5.4. Ochrana prírody a krajiny

Ochrana prírody a krajiny je jedným zo základných výrazov starostlivosti každej modernej spoločnosti o životné prostredie, ktorá determinuje kvalitu života v prostredí, ale ako i jeden z fundamentálnych predpokladov zachovávanía prírodného a kultúrneho dedičstva pre ďalšie generácie.

### 5.4.1. Biodiverzita územia obce

V roku 1984 Okresný národný výbor v Nových Zámkoch vyhlásil v katastrálnom území obce Rúbaň prírodnú pamiatku historický Rúbanianský park s 3. stupňom ochrany. Výmera chráneného územia je 5,7 ha a nachádza sa v správe ŠOP – S – CHKO Dunajské Luhy.

## 6. Rozpočet obce, majetková štruktúra obce, externé a inštitucionálne vzťahy

### 6.1. Rozpočet obce a indikátory finančného stavu obce

Inštitucionálny základ fungovania obecných samospráv bol položený zákonom číslo **369/1990 Zb. o obecnom zriadení**, ako právnickej osoby s právnou subjektivitou, ktorá hospodári s vlastným majetkom a príjmami a zodpovedajúci za všestranný rozvoj územia.

**Starosta** obce je štatutárnym a výkonným zástupcom v majetko-právnych vzťahoch obce, v pracovno-právnych vzťahoch voči zamestnancom a v administratívno-právnych vzťahoch je správnym orgánom.

Ďalším dôležitým orgánom samosprávy tu vystupuje **obecné zastupiteľstvo**, ktoré je zastupiteľským zborom obce, zloženým z poslancov. Starosta i obecné zastupiteľstvo vzchádza z priamych volieb a v rámci svojich kompetencií sa spolupodieľajú na formulovaní a implementovaní obecnej politiky vo verejnom záujme.

Rozpočet obce je najdôležitejšou súčasťou finančného systému a základom jej finančného hospodárenia. Rozpočet sa na základe zákona o rozpočtových pravidlách územnej samosprávy vnútorne člení na: **bežný rozpočet a kapitálový rozpočet**. S rozpočtom sú spojené aj finančné operácie.

# Program hospodárskeho a sociálneho rozvoja obce Rúbaň



Tab. č. 17: Rozpočet obce Rúbaň v r.2012 – 2014

Rozpočet obce Rúbaň	2012	2013	2014
<b>A Príjmy spolu</b>	<b>€ 359,555.20</b>	<b>€ 334,800.06</b>	<b>€ 329,409.25</b>
<b>Bežné príjmy</b>	<b>€ 351,055.20</b>	<b>€ 330,967.90</b>	<b>€ 317,564.04</b>
z toho : daňové príjmy	€ 213,212.56	€ 232,114.68	€ 238,369.81
- miestne dane	€ 55,930.69	€ 64,615.97	€ 64,891.88
- podielové dane	€ 157,281.87	€ 167,498.71	€ 173,477.93
nedaňové príjmy	€ 101,616.02	€ 54,581.76	€ 40,258.56
ostatné príjmy	€ 55,596.09	€ 2,576.64	€ 6,780.04
granty a transfery	€ 36,226.62	€ 44,271.46	€ 38,935.67
<b>Kapitálové príjmy</b>	<b>€ 8,500.00</b>	<b>€ 3,799.16</b>	<b>€ 400.00</b>
granty a transfery			
Ostatné			
<b>B Výdavky spolu</b>	<b>€ 357,023.13</b>	<b>€ 317,478.57</b>	<b>€ 326,913.09</b>
Z toho : Bežné (neinvestičné) výdavky	€ 295,541.08	€ 305,052.99	€ 269,823.05
<b>Kapitálové výdavky</b>	<b>€ 4,257.85</b>	<b>€ 600.00</b>	<b>€ 45,154.67</b>
<b>C Finančné operácie</b>			
Príjmové finančné operácie	€ -	€ 32.40	€ 11,445.21
Výdavkové finančné operácie	€ 57,224.20	€ 11,825.58	€ 11,935.37

**Zdroj: záverečný účet obce Rúbaň**

Zo znázornenej tabuľky vyplýva, že na základe dostupných údajov v rokoch 2012 – 2014, obec udržiavala prebytkový rozpočet, v priemere 7449 eur. Najväčší zdroj príjmov pre obec sú tradične bežné príjmy, pozostávajúce z *daňových príjmov, nedaňových príjmov a grantov a transferov*. Z hľadiska výdavkov, celkové výdavky obce sú podobne členené na bežné a kapitálové výdavky. Bežné a kapitálové výdavky zabezpečujú riadny chod samosprávy, vrátane realizácie rozvojových programov obce.

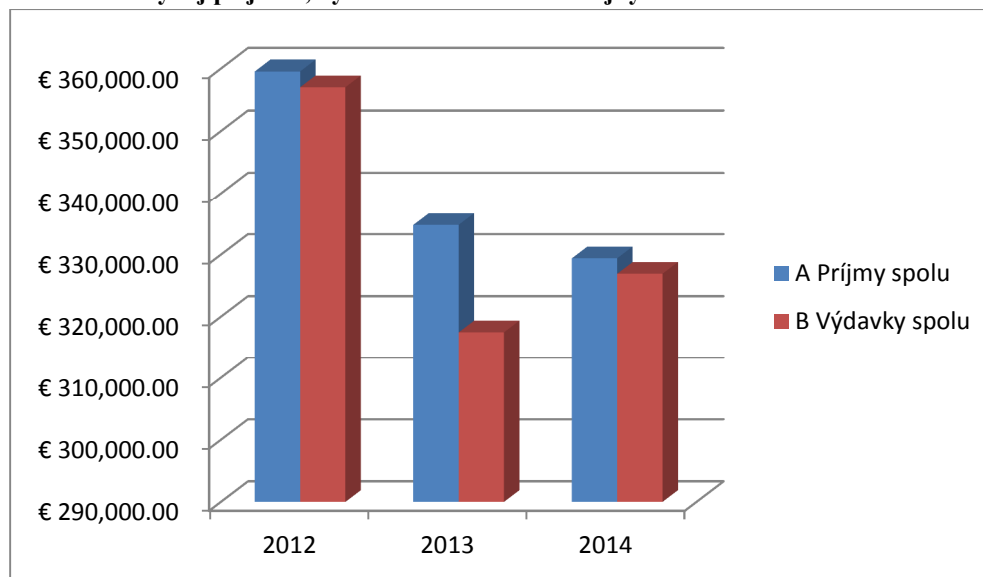
Súčasťou rozpočtu obce sú i rôzne finančné operácie na príjmovej a výdavkovej strane. Na strane príjmov sú to predovšetkým príjmy a rezervy z mimorozpočtových fondov, ktoré slúžia na krytie rozpočtového schodku a kapitálových výdavkov, na strane výdavkov sú to prostriedky vyčlenené na splácanie pôžičiek, úverov a pod.

Kapitálové výdavky sa rôznia, predovšetkým sa odvíjajú od aktuálnych rozvojových potrieb obce. Podiel kapitálových výdavkov obce predstavuje v priemere 13% z celkových výdavkov obce.

# Program hospodárskeho a sociálneho rozvoja obce Rúbaň



Obr. č. 16 :Vývoj príjmov, výdavkov a schodku verejných financií v obci Rúbaň v r.2012 – 2014 v eur



Zdroj : záverečný účet obce Rúbaň

Indikátory finančného stavu obce nám môžu pomôcť pri plánovaní rozvojových aktivít samosprávy, pri financovaní aktivít prostredníctvom úverov a iných externých finančných výpomoci. Tieto indikátory môžeme určiť na základe údajov získaných z jednotlivých položiek rozpočtu. Týmito indikátormi sú:

1. Finančná sila obce – indikátor slúži na analýzu výšky a štruktúry príjmov obecného rozpočtu. Vyjadruje sumu vlastných príjmov v prepočte na jedného obyvateľa

$$FSIo = \frac{\text{Vlastné príjmy obce}}{\text{Počet obyvateľov obce}}$$

Vlastné príjmy obecného rozpočtu v roku 2014 predstavujú hodnotu 269 eur a v priemere 299 eur na jedného obyvateľa obce.

2. Finančná sebestačnosť obce - ukazovateľ, ktorý vyjadruje mieru samostatnosti a stability hospodárenie miestnej samosprávy

$$FSEo = \frac{\text{Vlastné príjmy obce}}{\text{Celkové bežné príjmy obce}}$$

Vlastné príjmy rozpočtu samosprávy sa podieľajú 84% na celkových bežných príjmoch obce za r. 2014 a v priemere je to 85%.

3. Daňová sila obce – indikátor vyjadrujúci sumu daňových príjmov obce v prepočte na jedného obyvateľa

# Program hospodárskeho a sociálneho rozvoja obce Rúbaň



$$DSIo = \frac{\text{Celkové daňové príjmy obce}}{\text{Celkový počet obyvateľov obce}}$$

Príjmy z daní v roku 2014 predstavujú 238 eur na jedného obyvateľa obce a v priemere to je 232 eur.

Daňová sebestačnosť obce – indikátor vyjadrujúci pomer daňových príjmov obce k bežným príjmom rozpočtu obce.

$$DSIo = \frac{\text{Celkové daňové príjmy obce}}{\text{Celkové bežné príjmy obce}}$$

Príjmy z daní v roku 2014 predstavujú podiel 75 % z celkových príjmov bežného rozpočtu obce a v priemere to je 68%.

## 6.2. Majetková štruktúra obce a indikátory majetkového stavu obce

Miestna samospráva funguje s politickou, právnou a hospodárskou autonómiou. A práve ekonomická samostatnosť a vlastníctvo majetku sú predurčujúcim signálom na vytváranie finančných zdrojov, ktoré by mali prispievať k plneniu nielen základných úloh samospráv, ale aj na ďalšie aktivity spojené s rozvojovou a investičnou činnosťou. Významným medzníkom v hospodárení a činnosti samospráv sa stal zákon č. 416/2004 o prechode niektorých pôsobností z orgánov štátnej správy na obce, a to na úseku pozemných komunikácií, vodného hospodárstva, sociálnej pomoci, ochrany prírody, školstva, telesnej kultúry, divadelnej činnosti, zdravotníctva, regionálneho rozvoja a cestovného ruchu.

Tab. č. 18. : Majetková štruktúra obce Rúbaň

Súvaha majetku obce Rúbaň	2012	2013	2014
<b>Aktíva</b>	€	€	€
<b>Názov</b>			
<b>Dlhodobý Majetok</b>	<b>1,667,570.43</b>	<b>1,591,263.41</b>	<b>1,547,318.99</b>
DNM	0.00	0.00	0.00
DHM	1,478,487.00	1,400,940.04	1,357,038.59
DFM	189,083.43	189,083.43	189,083.43
DPO	0.00	1,239.94	1,137.97
<b>Finančné výpomoci - dlhodobé</b>	<b>0.00</b>	<b>0.00</b>	<b>59.00</b>
<b>Krátkodobý majetok</b>	<b>27,044.00</b>	<b>32,939.11</b>	<b>27,130.34</b>
Zásoby	4,673.00	285.57	289.07
Krátkodobé pohľadávky	21,621.00	20,344.17	1,211.64
KFM	750.00	12,309.37	25,629.63
<b>Časové rozlíšenie</b>	<b>1,007.00</b>	<b>855.36</b>	<b>957.53</b>
<b>SPOLU</b>	<b>1,695,621.43</b>	<b>1,625,057.88</b>	<b>1,575,406.86</b>
<b>Pasíva</b>	€	€	€
<b>Názov</b>			
<b>Vlastné imanie a záväzky</b>	<b>467,497.00</b>	<b>424,495.22</b>	<b>445,774.35</b>
ZI	0.00	0.00	0.00
KF	0.00	0.00	0.00

# Program hospodárskeho a sociálneho rozvoja obce Rúbaň

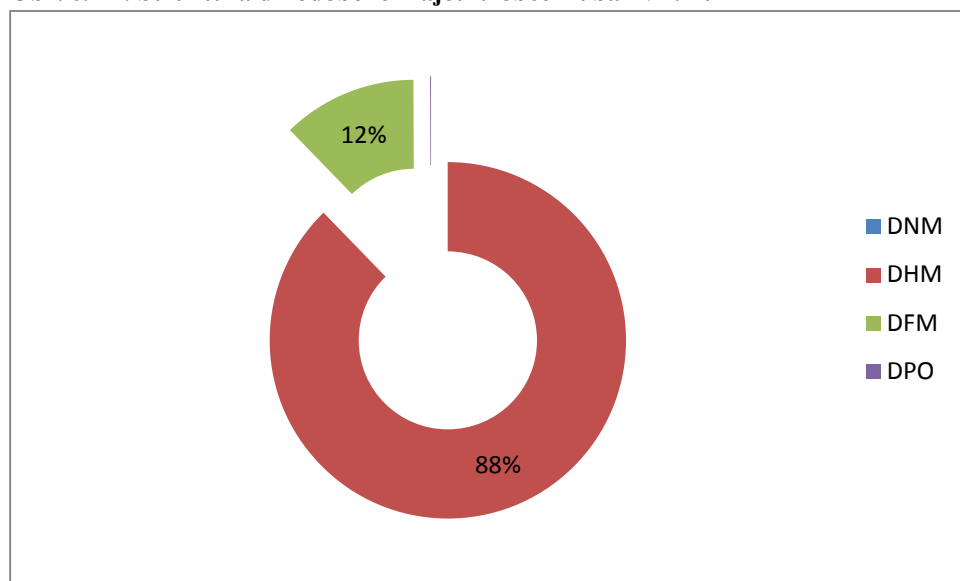


FZoZ	0.00	0.00	0.00
VH m.r.	408,505.39	416,009.88	424,894.96
VH b.ú.O	58,992.65	8,485.34	20,879.39
<b>Cudzie zdroje</b>	<b>1,228,123.48</b>	<b>1,199,340.35</b>	<b>1,129,650.51</b>
Rezervy	7,766.29	4,604.95	350.00
<b>Závazky</b>	<b>275,302.87</b>	<b>248,834.24</b>	<b>237,331.94</b>
<i>krátkodobé z.</i>	<i>31,159.35</i>	<i>18,196.62</i>	<i>16,393.57</i>
<i>dlhodobé z.</i>	<i>244,143.52</i>	<i>230,637.62</i>	<i>220,938.37</i>
Úvery	171,689.15	167,969.15	164,249.15
<b>Časové rozlíšenie</b>	<b>773,365.17</b>	<b>777,932.01</b>	<b>727,719.42</b>
<b>Vlastné imanie a záväzky spolu</b>	<b>408,504.35</b>	<b>416,009.88</b>	<b>424,894.96</b>
<b>SPOLU</b>	<b>1,636,627.83</b>	<b>1,615,350.23</b>	<b>1,554,545.47</b>

Zdroj: záverečný účet obce Rúbaň

Z hľadiska štruktúry dlhodobého majetku obce, v obci Rúbaň prevláda najmä dlhodobo hmotný majetok, t.j. najmä fyzické kapitálové statky, ich podiel na celkovom majetku obce predstavuje až 88%. Nasleduje dlhodobo finančný majetok, to sú najčastejšie termínované vklady v bankách, vkladové listy, príp. cenné papiere ich podiel predstavuje 12%. Podiel dlhodobo nehmotného majetku (licencie, software...) alebo dlhodobé pohľadávky sa v účtovnej súvahe obce nenachádza.

Obr. č. 17: Štruktúra dlhodobého majetku obce Rúbaň v r. 2014

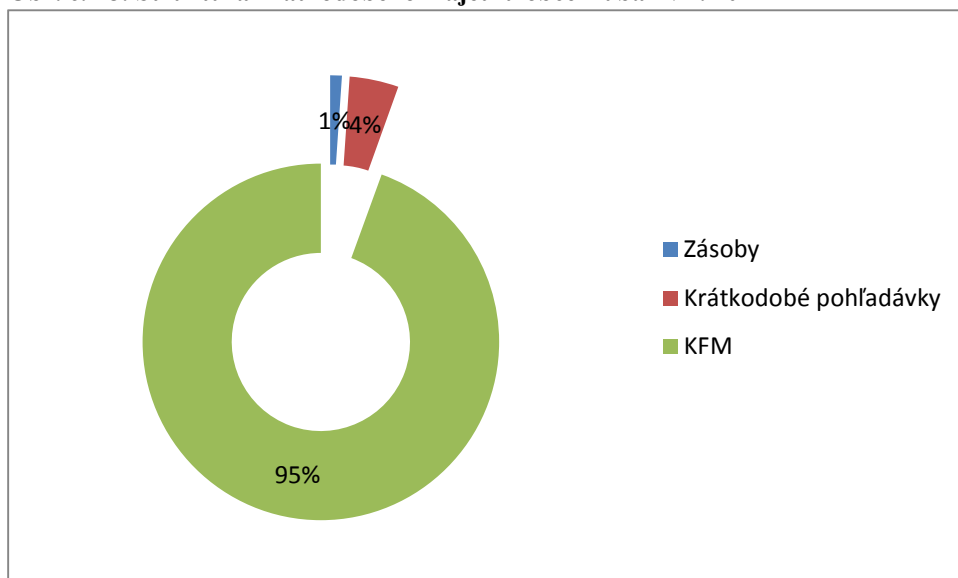


Zdroj: záverečný účet obce Rúbaň

Z hľadiska štruktúry krátkodobého majetku obce, v obci Rúbaň prevláda najmä krátkodobý finančný majetok, t.j. najmä hotovostné prostriedky na účtoch v bankách a v obecnej pokladnici, šeky, stravné lístky ap. ich podiel na celkovom majetku obce predstavuje až 95%. Nasledujú krátkodobé pohľadávky, t. j. pohľadávky voči dlžníkom, ich podiel predstavuje 4%. Zásoby predstavujú podiel do 1%.



Obr. č. 18: Štruktúra krátkodobého majetku obce Rúbaň v r. 2014



Zdroj: záverečný účet obce Rúbaň

Majetkovú štruktúru obce možno hodnotiť z pohľadu viacerých indikátorov:

1. **Hrubá majetková sila** vyjadruje hodnotu majetku obce na obyvateľa, z ktorej sa dá posúdiť rozvojový potenciál územnej samosprávy viazaný na obecný majetok. Vyjadrí sa zo vzťahu:

$$MSh = \frac{\text{Celková hodnota majetku obce}}{\text{Počet obyvateľov obce}}$$

Hodnota hrubej majetkovej sily obce za r. 2014 dosiahla 1575 eur pripadajúcich na jedného obyvateľa obce.

2. **Čistá majetková sila** vyjadruje hodnotu majetku obce na obyvateľa po odpočte záväzkov viažucich sa na jeho nadobudnutie. Vyjadrí sa zo vzťahu:

$$MSč = \frac{\text{Celková hodnota majetku obce} - \text{Záväzky}}{\text{Počet obyvateľov obce}}$$

Hodnota čistej majetkovej sily obce za r. 2014 dosiahla 1129 eur pripadajúcich na jedného obyvateľa obce.

Hodnotenie obce z hľadiska finančných a majetkových indikátorov je dôležité i z hľadiska jej porovnávania voči priemeru SR. Hovoríme o tzv. benchmarkingu územných samospráv. Obec Rúbaň v priemere r. 2010 - 2013 získala celkovú známku z hľadiska celkového finančného zdravia 2,7 zo 6 podľa INEKA.



Z hľadiska hodnotenia jednotlivých komponentov finančného zdravia obce podľa INEKO za r. 2010 - 2013 sa obec nachádza celkovo blízko mediánu obcí vzhľadom k hodnotiacej nominálnej premennej. Určité nedostatky predstavuje celkový dlh obce a dostatočná likvidita obce, ostatné hodnotiace indikátory sú blízke národnému priemeru SR.

## 6.3. Externé vzťahy obce

V súčasnosti obec Rúbaň je členom *o.z. mikroregiónu Dvory a okolie*, ktorých hlavným predmetom činnosti je podporovať a presadzovať záujmy členov združenia v kontexte mikroregiónu.

### SWOT analýza

SWOT analýza definuje vnútorné (silné a slabé stránky) a vonkajšie (príležitosti a ohrozenia) rozvojové faktory. Predstavuje kombináciu dvoch analýz, *S – W a O – T*. Na základe tejto analýzy možno presne definovať najvhodnejšie ciele, ktoré by využitovali najvýraznejšie predpoklady a pozitívne rozvojové impulzy a eliminovali problémy a prípadné riziká. Pomáha tiež identifikovať prioritné oblasti, ktoré budú predmetom rozvojovej stratégie.

Rozvojové faktory môžu mať pozitívny (silné stránky, príležitosti) resp. negatívny charakter (slabé stránky, ohrozenia). SWOT analýza vychádza z uskutočnenej socio-ekonomickej analýzy obce.

Pri vypracovávaní SWOT analýzy a následne i strategickej časti sme vzali do úvahy výsledky sociologického prieskumu uskutočneného prostredníctvom ankety na základe dotazníka, kde sme zisťovali postoje občanov ku kľúčovým otázkam rozvoja obce. Celkový počet použitých dotazníkov bol 30 kusov. Celkový počet navrátených dotazníkov bolo 25 kusov. Celková návratnosť dotazníkov bola stanovená na úrovni 83%. Sociologického prieskumu sa zúčastnilo 19 zástupcov ženského a 6 zástupcov mužského pohlavia.

Najčastejšia veková kategória, ktorá sa zúčastnila sociologického prieskumu bola v prípade žien v intervale 35 -50 a 50 -65 rokov, zhodne na úrovni 31%, nasledujúci kategóriou v intervale 20 -35 rokov na úrovni 23% a nakoniec to bola kategória v intervale 65 a viac rokov na úrovni 15%. V prípade mužov to bola veková kategória 50 -65 rokov na úrovni 50%, nasledujúci kategóriou v intervale 35 -50 rokov na úrovni 33% a nakoniec to bola kategória v intervale 20 – 35 rokov na úrovni 17%.

Sociologického prieskumu sa zúčastnilo v prípade žien 5 zástupkyň súkromného sektora (podnikatelia a živnostníci), 11 zástupkyň verejného sektora a 3 zástupkyne neziskového (občianskeho) sektora. V prípade mužov sa sociologického prieskumu zúčastnilo 6 zástupcov súkromného sektora.

Z hľadiska celkového hodnotenia životných podmienok obce vykonaných formou ankety prostredníctvom dotazníka, v prípade mužov aj žien všetci občania hodnotili kvalitu života v obci ako priemernú. Z hľadiska hodnotenia celkovej úrovni rozvoja obce za posledných 10 rokov, až 63% občanov hodnotilo rozvoj obce ako „pozitívny“, a 37% „ako ani negatívny a ani pozitívny“. V oblasti technickej a sociálnej infraštruktúry, najväčšie výhrady smerovali k službám zdravotnej a sociálnej starostlivosti predovšetkým o seniorov. Určité výhrady boli vyjadrené aj v súvislosti s neuspokojivým stavom v oblasti odpadového hospodárstva (zber a odvoz odpadu) a technickej infraštruktúry (chodníky pre peších). Naopak spokojnosť bola vyjadrená z pohľadu bývania, dostupnosti internetu občianskej vybavenosti a prístupnosti k inžinierskym sieťam. Z pohľadu ľudských zdrojov

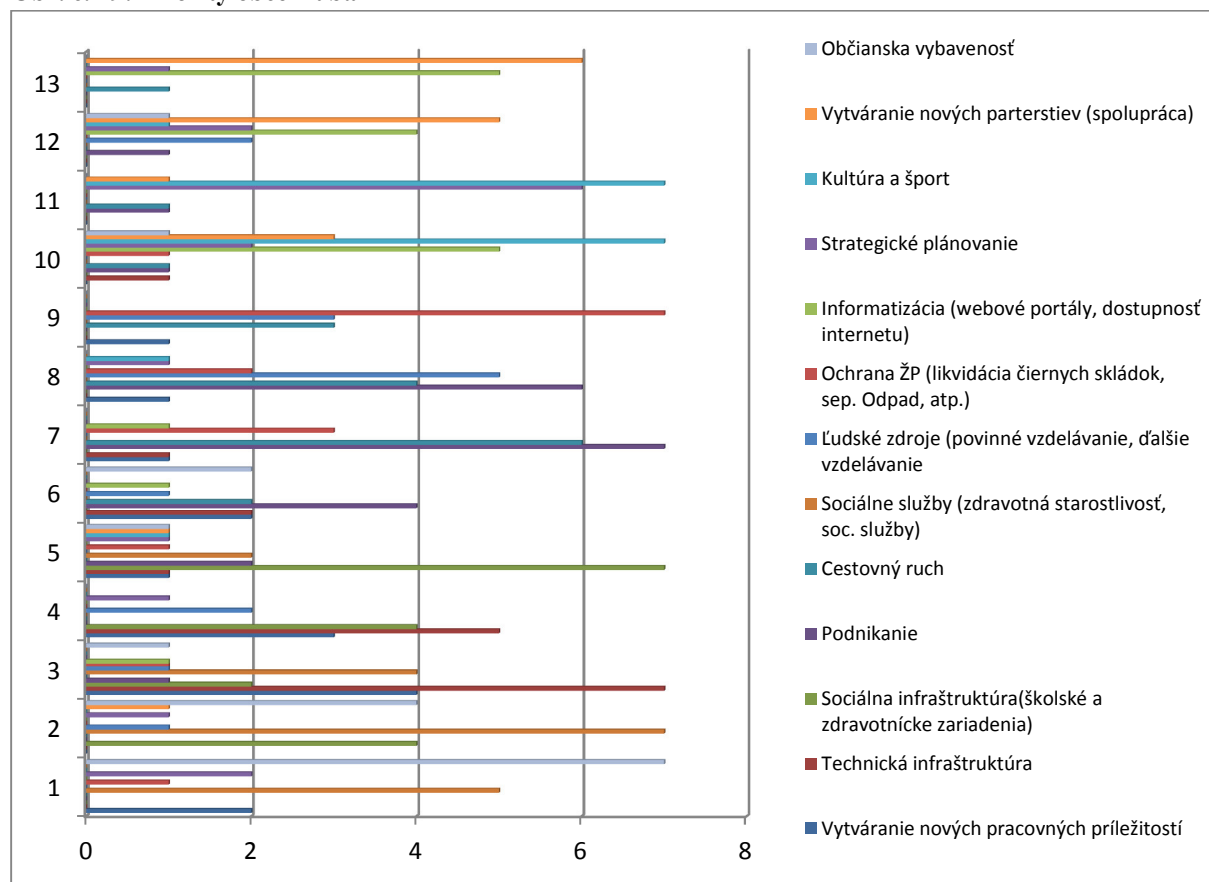
# Program hospodárskeho a sociálneho rozvoja obce Rúbaň



a ekonomického potenciálu výhrady smerovali k zhoršujúcej sa vekovej štruktúre obce, k malému počtu podnikateľských príležitostí v obci a relatívne vysokej nezamestnanosti.

Obrázok 19 prezentuje výsledky dotazníkového prieskumu o životných podmienkach obyvateľov v obci Rúbaň. Občania mali možnosť hodnotiť kľúčové oblasti komunitného života v obci. Os Y (ľavá strana obrázka) predstavuje ordinálnu škálu hodnotenia vybraných premenných – spoločenských javov, ktoré sú predmetom hodnotenia. Os X (pravá strana obrázka) predstavuje maximálny počet rovnakých hodnotení danej oblasti reprezentované prisúdením rovnakého čísla ako váhy dôležitosti.

**Obr. č. 19: Priority obce Rúbaň**



Zdroj: Vlastné spracovanie, anketa v obci Rúbaň, 2015



# Program hospodárskeho a sociálneho rozvoja obce Rúbaň



## **SWOT analýza Rúbaň, časť: Samospráva, kultúrny a spoločenský život, externé vzťahy obce**

<b>Silné stránky</b>	<b>Slabé stránky</b>
<ul style="list-style-type: none"><li>• Členstvo obce v mikroregionálnom združení <i>o.z. mikroregiónu Dvory a okolie</i></li><li>• Inštitucionálne zastúpenie obce v orgánoch mikroregionálneho združenia</li><li>• Podpora spoločenskej a záujmovej činnosti zo strany obce</li><li>• Pôsobnosť rôznych občianskych spolkov a záujmových združení na území obce</li><li>• Dobré podmienky pre organizované trávenie voľného času pre deti, mládež, dospelých a dôchodcov prostredníctvom činnosti záujmových združení</li></ul>	<ul style="list-style-type: none"><li>• Relatívna priestorová odľahlosť obce od strediskových miest na okresnej úrovni (Nové Zámky, Štúrovo)</li><li>• Nedostatok vlastných finančných zdrojov obce na riešenie všetkých rozvojových problémov</li><li>• Neukončená decentralizácia verejnej správy a neukončená fiškálna decentralizácia</li><li>• Nesúlad medzi prenesenými kompetenciami a pridelenými finančnými dotáciami na vykonávanie týchto kompetencií samosprávou</li><li>• Existujúca dlhová služba a s tým spojená dlhová zaťaženosť obce</li><li>• Určitá odchýlka niektorých fiškálnych indikátorov (celkový dlh, okamžitá likvidita) od priemeru SR</li></ul>
<b>Príležitosti</b>	<b>Ohrozenia</b>
<ul style="list-style-type: none"><li>• Rozvoj externých vzťahov medzi obcou a ostatnými obcami združenými v mikroregióne <i>o.z. mikroregiónu Dvory a okolie</i></li><li>• Možnosti rozvíjania projektov spolupráce medzi partnerskými obcami na kultúrnej, sociálno - ekonomickej a infraštruktúrnej báze</li><li>• Možnosť získavania nových kontaktov, ekonomických a pracovných príležitostí medzi podnikateľmi združenými v mikroregióne</li><li>• Využitie rozpočtových rezerv na podporu kultúrno-spoločenskej činnosti v obci a vlastné investičné projekty obce</li></ul>	<ul style="list-style-type: none"><li>• Riziko nespolupráce medzi jednotlivými členmi mikroregiónu, rozdielne názorové a hodnotové rozdiely</li><li>• Riziko spomalenia rozvoja obce v dôsledku nedostatku vlastných finančných prostriedkov a participácie na viacerých investične náročných projektoch</li><li>• Finančné a fiškálne riziko</li></ul>

# Program hospodárskeho a sociálneho rozvoja obce Rúbaň



## **SWOT analýza Rúbaň časť: Ľudské zdroje, vzdelanie a kultúra**

<b>Silné stránky</b>	<b>Slabé stránky</b>
<ul style="list-style-type: none"><li>• Rastúci počet obyvateľov obce</li><li>• Stabilizovaný podiel produktívnej zložky obyvateľstva</li><li>• Prevažujúci podiel imigrujúceho obyvateľstva nad emigrujúcim podielom obyvateľstva</li><li>• Prítomnosť základných zariadení vzdelávania v obci reprezentovaných ZŠ a MŠ</li><li>• Prítomnosť zariadení občianskej vybavenosti na trávenie voľnočasových aktivít a organizovanie kultúrnych a spoločenských podujatí v obci ( ihrisko, knižnica, KD)</li><li>• Silný kultúrno-historický potenciál obce zhmotnený v jej historicko-pamiatkovom fonde obce</li></ul>	<ul style="list-style-type: none"><li>• Znižujúci sa podiel predproduktívnej zložky obyvateľstva</li><li>• Rastúci priemerný vek obyvateľstva a indexu starnutia</li><li>• Prevažne záporný trend prirodzeného prírastku obce</li><li>• Kolísavý trend kladného mechanického prírastku obyvateľstva</li><li>• Nevyhovujúca vzdelanostná štruktúra obce</li><li>• Vysoký podiel produktívneho obyvateľstva skôr s nižším stredným vzdelaním a nízky podiel obyvateľstva s úplným stredným a vysokoškolským vzdelaním</li><li>• Prevládajúca monoštruktúrna základňa obyvateľov s vysokoškolským vzdelaním reprezentovaná najmä spoločensko-vednými odbormi</li><li>• Nízky podiel vzdelanosti ľudských zdrojov vhodných na prácu v odvetviach vysokou pridanou hodnotou</li></ul>
<b>Príležitosti</b>	<b>Ohrozenia</b>
<ul style="list-style-type: none"><li>• Podpora rozvoja kultúrneho kapitálu obce prostredníctvom nadväzovania a zintenzívňovania kultúrnych väzieb medzi jednotlivými združeniami na lokálnej, regionálnej a medziregionálnej úrovni</li><li>• Využitie kultúrno-historického potenciálu obce zhmotnenom v jej pamiatkovom fonde</li></ul>	<ul style="list-style-type: none"><li>• Vzájomná kumulácia určitých negatívnych trendov v demografickom vývoji obyvateľstva s možným negatívnym dopadom na budúci rozvoj obce</li><li>• Riziko vzniku a prehĺbovania určitých patologických javov v obci (dlhodobá nezamestnanosť, chudoba, kriminalita apod.)</li><li>• Možnosť oslabenia kultúrneho kapitálu v obci z dôvodov nezaujmu mladej generácie, možného nedostatku financií a pod.</li></ul>

# Program hospodárskeho a sociálneho rozvoja obce Rúbaň



## **SWOT Analýza Rúbaň časť: Hospodárstvo, podnikanie a trh práce**

<b>Silné stránky</b>	<b>Slabé stránky</b>
<ul style="list-style-type: none"><li>• Prítomnosť špecializovaných služieb a high – tech služieb v odvetviach s vysokou pridanou hodnotou</li><li>• Pôsobnosť subjektov FO a PO v komerčných službách</li><li>• Vysoký podiel ornej pôdy na celkovej výmere obce, dominantné zastúpenie agrosektora v ekonomickej štruktúre obce</li><li>• Prítomnosť zariadení občianskej vybavenosti s potenciálom tvorby nových pracovných miest</li></ul>	<ul style="list-style-type: none"><li>• Nedostatočne rozvinutý miestny trh práce v zmysle nepružnosti ponuky a dopytu na trhu práce, malého počtu pracovných príležitostí a nízkej miery tvorby pracovných miest</li><li>• Vysoký podiel pracujúcich, odchádzajúcich za prácou do susedných oblastí</li><li>• Nedostatočne vybudované prostredie vhodné pre expanziu služieb s vysokou pridanou hodnotou</li><li>• Nedostatok kvalifikovaných síl pre rozvoj služieb s vysokou pridanou hodnotou</li><li>• Pretrvávajúca vysoká miera nezamestnanosti</li><li>• Relatívne zvýšená koncentrácia pracujúceho obyvateľstva vo vybraných sektoroch NH (poľnohospodárstvo a priemysel)</li></ul>
<b>Príležitosti</b>	<b>Ohrozenia</b>
<ul style="list-style-type: none"><li>• Rozvoj podnikateľských príležitostí s trendovým a konjunkturálnym vývojom ekonomiky (priemysel)</li><li>• Pôsobenie služieb s vysokou pridanou hodnotou s možnosťou potenciálnej tvorby pracovných miest s dopadom na zvýšenie lokálnej zamestnanosti</li><li>• Podpora obce pri stimulovaní rozvoja podnikateľského sektora, formou technickej pomoci, daňových úľav pri prenájme obecného majetku pre podnikateľské účely a pod.</li><li>• Rozvoj aktivít v spojení s cestovným ruchom</li><li>• Potenciál tvorby nových pracovných miest vo väzbe na kultúrno-historický potenciál územia</li></ul>	<ul style="list-style-type: none"><li>• Možnosť zhoršenia podnikateľských podmienok v obci z dôvodu vývoja hospodárskeho cyklu (priemysel, obchod)</li><li>• Možné zhoršenie finančnej sily obce z dôvodu poklesu prílevu financií z podielových daní zo ŠR a nutnosti splácania nákladov na obsluhu dlhu</li><li>• Riziko absolútneho poklesu zamestnanosti v lokálnom území či v rámci okresu vedúcemu k vyst'ahovávaniu produktívneho obyvateľstva</li></ul>

# Program hospodárskeho a sociálneho rozvoja obce Rúbaň



## **SWOT analýza Rúbaň, časť: Technická a sociálna infraštruktúra**

<b>Silné stránky</b>	<b>Slabé stránky</b>
<ul style="list-style-type: none"><li>• Prítomnosť pošty v obci má priaznivý dopad na kvalitu života</li><li>• Napojenie obyvateľov na verejný vodovod</li><li>• Vybudovaná plynofikácia v obci</li><li>• Elektrifikácia obce prostredníctvom 8 trafostaníc</li><li>• Dostatočné pokrytie mobilnými sieťami</li><li>• Zabezpečené vzdelávanie v obci prostredníctvom obecných školských zariadení, jednej materskej školy a jednej základnej školy</li><li>• Prítomná predajňa potravinárskeho a nepotravinárskeho tovaru</li><li>• Fungujúce pohostinské zariadenie</li><li>• Prítomné miesto pre športové aktivity</li><li>• Funkčné odpadové hospodárstvo v obci</li></ul>	<ul style="list-style-type: none"><li>• Nevybudovaná verejná kanalizácia v obci a jej napojenie na ČOV</li><li>• Odvádzanie a skladovanie odpadových vôd do žump, ktoré sú vyprázdňované v neurčitých intervaloch obyvateľmi obce</li><li>• Prístup k vlakovej doprave je vzdialený 3 km od obce</li><li>• Obec leží mimo hlavných ťahov</li><li>• Spojenie s okolitými obcami, resp. mestami zabezpečujú dve autobusové linky v smeroch do Štúrova a Nových Zámkov</li><li>• V obci nie sú dobudované chodníky pre peších na vedľajších obslužných komunikáciách</li><li>• V obci nie sú dobudované vodné rigoly v dvoch uliciach, čo v sezóne návalových dažďov spôsobuje záplavy a negatívne vplyva na kvalitu života obyvateľov</li><li>• V obci absentujú sekundárne služby cestovného ruchu</li><li>• V obci absentujú niektoré sociálne služby pre seniorov ako napr. denný stacionár, komunitné centrum, a pod.</li><li>• V obci absentujú zariadenia poskytujúcu zdravotnú starostlivosť</li><li>• Technický stav obecného kultúrneho domu je nevyhovujúci</li></ul>
<b>Príležitosti</b>	<b>Ohrozenia</b>
<ul style="list-style-type: none"><li>• Zvýšenie kvality života obyvateľov prostredníctvom vybudovania verejnej kanalizácie napojenej na ČOV</li><li>• Zlepšenie bezpečnosti obyvateľov dobudovaním infraštruktúry pre peších, autobusových zastávok a inštalácia kamerového systému</li><li>• Zníženie rizika ohrozenia záplavami dobudovaním rigolov na odvádzanie vody počas návalových dažďov</li><li>• Zlepšenie kvality života obyvateľov poskytovaním základnej zdravotnej starostlivosti</li><li>• Zlepšenie poskytovania sociálnych služieb prostredníctvom vybudovania zariadení sociálnej starostlivosti ako centrum voľného času a denný stacionár</li></ul>	<ul style="list-style-type: none"><li>• Skladovanie odpadových vôd v žumpách negatívne vplyva na kvalitu životného prostredia a života obyvateľov v obci</li><li>• Zhoršujúca sa situácia so záplavami počas návalových dažďov v dôsledku nedobudovania vodných rigolov</li><li>• Nedostatočné poskytovanie sociálnych služieb negatívne vplyva na kvalitu života</li></ul>

# Program hospodárskeho a sociálneho rozvoja obce Rúbaň



<ul style="list-style-type: none"><li>• Zlepšenie možností športového vyžitia pre deti prostredníctvom vybudovania detského ihriska</li><li>• Zlepšenie ekonomickej situácie prenájmom priestorov kultúrneho domu pre ďalšie kultúrne aktivity</li></ul>	
--	--

## *SWOT analýza Rúbaň, časť: Životné prostredie*

<b>Silné stránky</b>	<b>Slabé stránky</b>
<ul style="list-style-type: none"><li>• Plynofikácia obce má pozitívny vplyv na zníženie emisií v ovzduší</li><li>• Obec patrí do oblasti s nízkym rizikom erózie poľnohospodárskej pôdy</li><li>• V katastri obce sa nachádza prírodná pamiatka Rúbanianský park s 3. stupňom ochrany</li></ul>	<ul style="list-style-type: none"><li>• Obec patrí do oblasti s mierne znečisteným životným prostredím</li><li>• Nevybudovanie kanalizácie spôsobuje zníženie kvality podzemných vôd v dôsledku skladovania odpadových vôd v žumpách</li><li>• Nadmerné hodnoty chemických prvkov v povrchových vodách v okrese Nové Zámky</li></ul>
<b>Príležitosti</b>	<b>Ohrozenia</b>
<ul style="list-style-type: none"><li>• Zlepšenie kvality životného prostredia prostredníctvom zvýšenia environmentálneho povedomia obyvateľov</li><li>• Zlepšenie kvality verejných priestranstiev prostredníctvom úpravy verejnej zelene</li></ul>	<ul style="list-style-type: none"><li>• Nárast znečistenia životného prostredia v dôsledku priemyselných činností v okolí obce a skladovania odpadových vôd v žumpách</li></ul>



## 7. Kľúčové disparity a hlavné faktory rozvoja

Obec Rúbaň sa nachádza v okrese Nové Zámky v najbližšom susedstve obce sú okresy Komárno a Levice. Všetky tieto okresy z hľadiska evidovanej miery nezamestnanosti a možností trhu práce patria v rámci NSK k tým najdepresívnejším (NZ – 10,85%; KN - 15,48% ; LV – 12,91% v r.2014). Na základe vykonanej sociálno-ekonomickej analýzy obce, problematika ďalšieho rozvoja obce je multidimenzionálna. Ako kľúčové problémy obce sa ukazuje predovšetkým pretrvávajúca vysoká miera nezamestnanosti, relatívne monoštruktúrne orientovaná vidiecka ekonomika a vysoká koncentrácia trhu v práci, len v niekoľkých odvetviach. Ďalším negatívom je nedobudovaná vodohospodárska infraštruktúra s absenciou kanalizačnej siete a ČOV. Istým problémom je aj určitý deficit sociálnych služieb (absencia zdravotného strediska a chýbajúce sociálne služby). K uvedeným problémom prispieva aj zhoršená dopravná dostupnosť územia najmä voči mestským centráм vyššej úrovne. Je to spôsobené predovšetkým nízkym počtom prevádzkovaných liniek autobusovej verejnej dopravy. Navyše autobusová doprava je len jediný spôsob hromadnej verejnej prepravy. Z hľadiska dopravy, obec je naviazaná len na cesty II. a III. triedy.

Uvedené problémy môžu znižovať atraktivitu obce z hľadiska rozvoja bývania, tvorby pracovných miest a rozvoja podnikania.

V rámci riešenia problémov nezamestnanosti a podnikateľského prostredia je nutné sa oprieť o spoločné iniciatívy v rámci združenia **Dvory a okolie**. Vzájomne podobný rozmer problémov by mohol priniesť spoločné návrhy riešenia založených na využívaní miestnych endogénnych faktorov rozvoja (geografické podmienky, produktívna pracovná sila, prírodné lokalizačné faktory).

Z hľadiska technickej infraštruktúry najvýznamnejším problémom obce je chýbajúca kanalizácia a ČOV čo významne obmedzuje širší rozvoj obce z hľadiska budovania ďalších zariadení občianskej vybavenosti a komunálneho bývania.

Z pohľadu sociálnej infraštruktúry určitým nedostatkom je istý deficit sociálnych služieb najmä voči občanom staršej generácie. Chýba taktiež nejaké zariadenie zdravotníckej starostlivosti, ktoré by slúžilo najmä pre dôchodcov, imobilných či inak postihnutých pacientov.

Z hľadiska situácie v oblasti životného prostredia, kľúčovým problémom je nevybudovaná kanalizačná sieť. Odpadové vody sú zbierané do septikov alebo žump a následne vyprázdňované neregulovaným spôsobom, čo spôsobuje neúmerne zaťaženie okolitého životného prostredia. Zaťaženie životného prostredia sa prejavuje v zhoršenej kvalite povrchových a podpovrchových vôd

Z hľadiska plánovania budúceho rozvoja obce sa dobudovanie vodohospodárskej infraštruktúry stane skôr či neskôr nutnosťou.

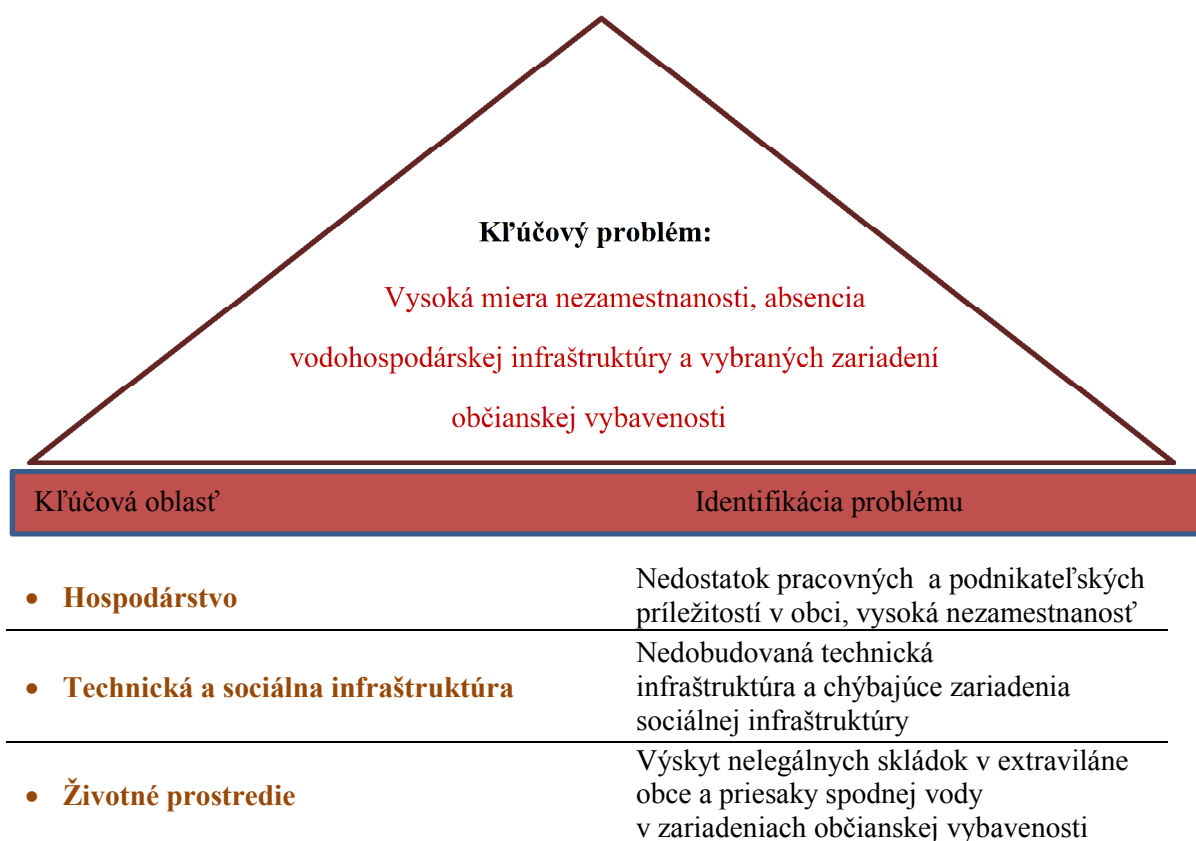
V novom programovom období 2014 – 2020 došlo pomerne k značnému presunu finančných prostriedkov v rámci spoločnej poľnohospodárskej politiky pod rozpočtovú kapitolu rozvoja vidieka. Veľký objem finančných problémov bolo vyčlenených pre konvergujúce regióny, ktoré majú najmä vidiecky charakter. Obce majú možnosť odstraňovať vlastné bariéry územného rozvoja a stimulovať vlastný regionálny rozvoj prostredníctvom rôznych investičných i neinvestičných projektov. Vysoká pridaná hodnota môže spočívať v projektoch budovania infraštruktúry a rozvoja spolupráce. Obec by mala v rámci svojej vlastnej exekutívy vytvoriť orgán, ktorý by sa týmito budúcimi výzvami dokázal kompetentne zaoberať.



## Analýza problémov

Určenie hlavných problémov a spoločné hľadanie ich príčin ako aj ich dôsledkov je základným nástrojom v procese tvorby strategických cieľov programu rozvoja. Správna identifikácia kľúčových problémov zabezpečí čo najväčšiu adresnosť tohto dokumentu. Vstupným nástrojom v procese identifikácie problémov v obci Rúbaň je podrobná SWOT analýza vychádzajúca s komplexnej socio-ekonomickej analýzy obce, popisujúca silné a slabé stránky, príležitosti a ohrozenia jednotlivých oblastí rozvoja. Pri skúmaní príčin a dôsledkov hlavných rozvojových disparít je potrebné nájsť ich väzby a spoločnú prepojenosť, resp. vzájomnú podmienenosť. Takto identifikované vzťahy vytvárajú tzv. strom problémov, ktorý predstavuje grafické vyjadrenie väzieb medzi hlavnými problémami, ich príčinami a dôsledkami. Zároveň tak poskytuje ucelený obraz o identifikovaných problémoch a napomáha k správne naplánovaniu stratégie programu.

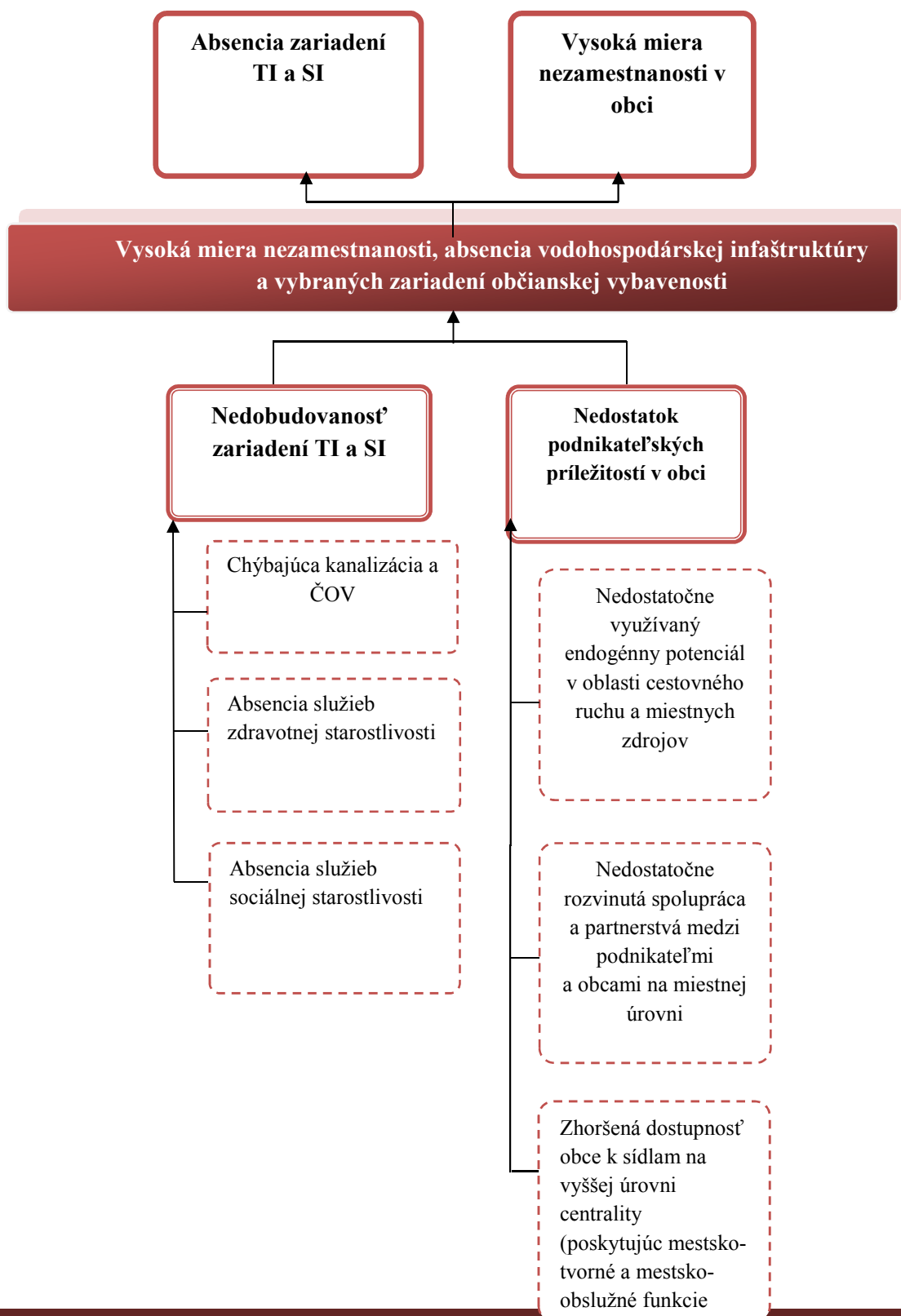
Identifikácia problémov vplyvujúcich na rozvoj územia vychádza zo socioekonomickej analýzy obce. V rámci problémovej analýzy boli vytvorené tri základné skupiny problémov v nasledovných oblastiach:





## *Identifikovaný kľúčový problém:*

Vysoká miera nezamestnanosti, absencia vodohospodárskej infraštruktúry a vybraných zariadení občianskej vybavenosti



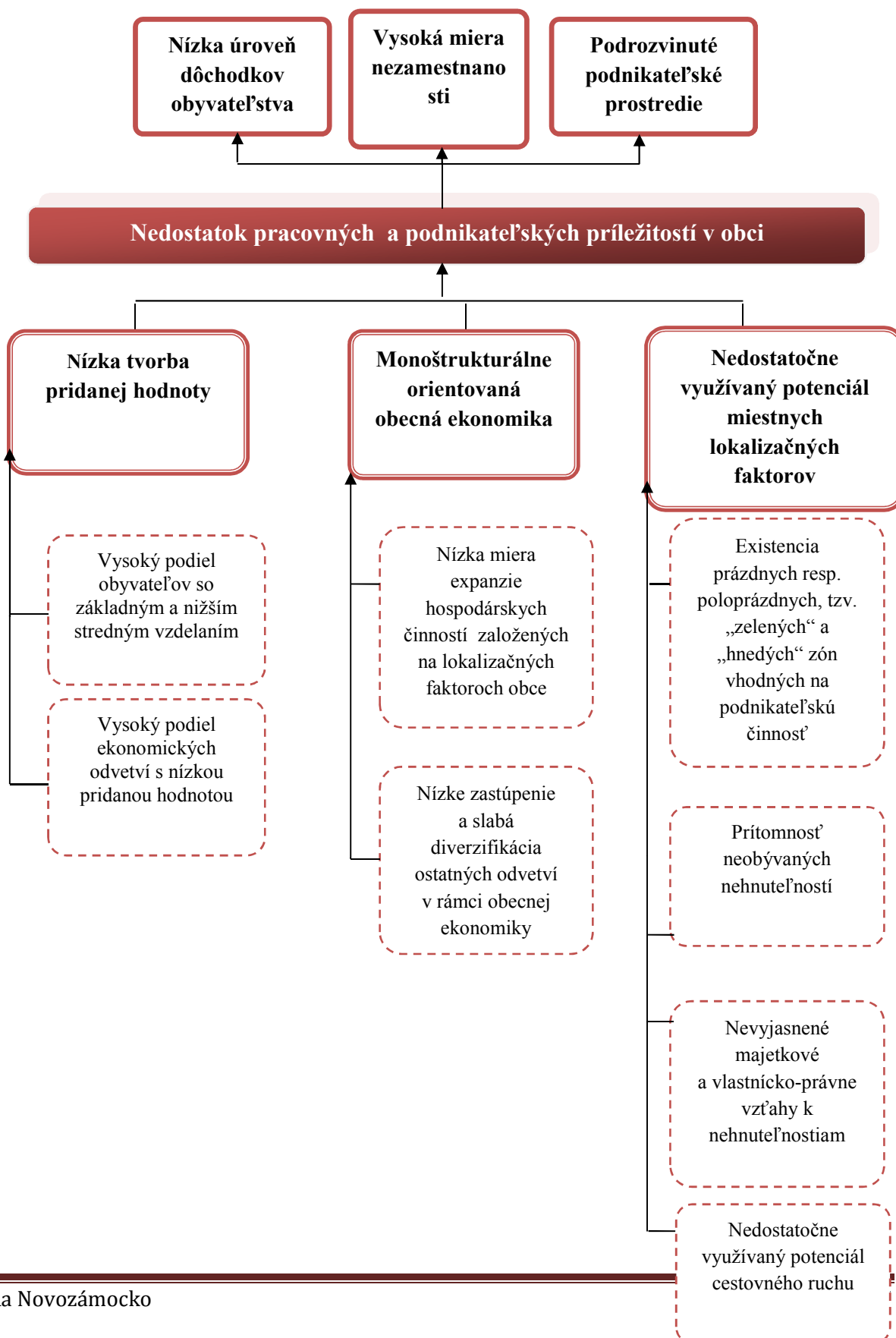


# Program hospodárskeho a sociálneho rozvoja obce Rúbaň



## *Strom problémov pre kľúčovú oblasť I: Hospodárstvo*

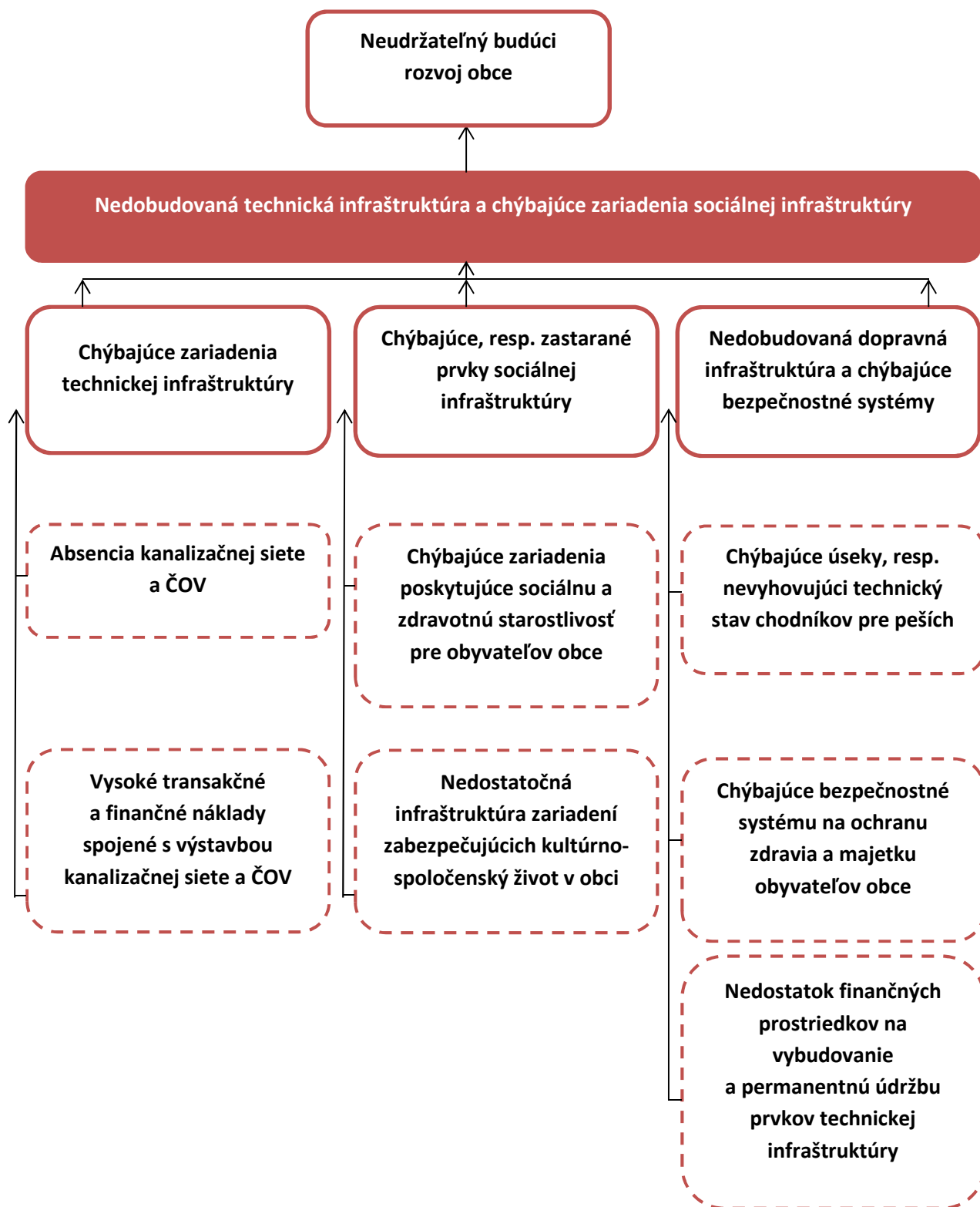
**Identifikovaný problém:** Nedostatok pracovných a podnikateľských príležitostí v obci





## *Strom problémov pre kľúčovú oblasť II : Technická a sociálna infraštruktúra*

**Identifikovaný problém:** Nedobudovaná technická infraštruktúra a chýbajúce zariadenia sociálnej infraštruktúry

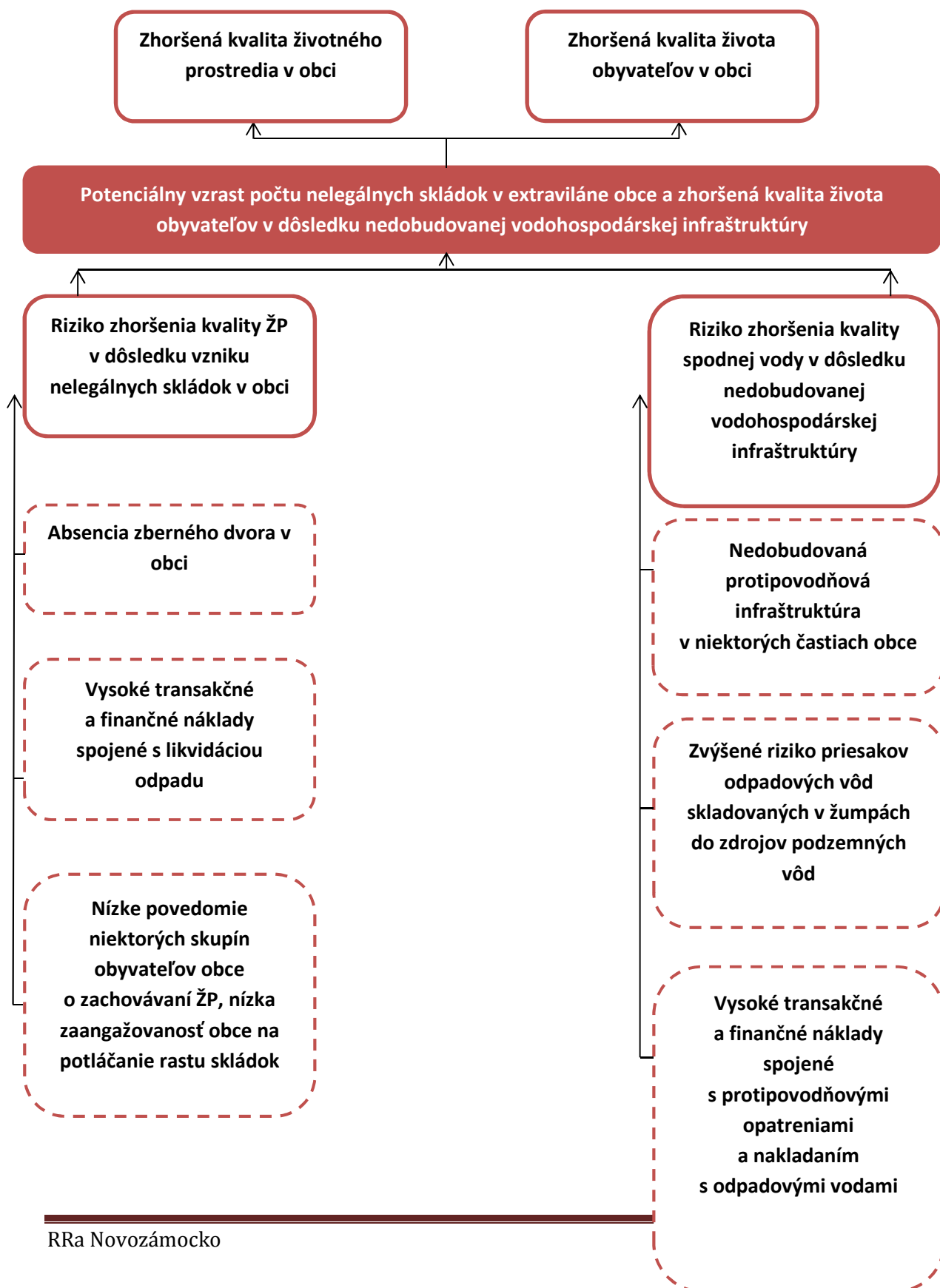


# Program hospodárskeho a sociálneho rozvoja obce Rúbaň



## *Strom problémov pre kľúčovú oblasť III : Životné prostredie*

**Identifikovaný problém:** Výskyt nelegálnych skládok v extraviláne obce a zhoršená kvalita života v obci spôsobená povodňami





## 8. Rozvojová stratégia

### Rozvojová vízia obce Rúbaň

Obec Rúbaň chce byť atraktívnou obcou, v ktorej obyvatelia budú žiť v upravenom a čistom prostredí s komplexne vybudovanou technickou a sociálnou infraštruktúrou a zachovanou duchovno – kultúrnou identitou. Bude vytvárať vhodné podmienky pre rozvoj podnikateľského prostredia s dôrazom na diverzifikáciu výrobných a nevýrobných odvetví využívajúcich potenciál územia a rešpektujúcich princípy udržateľného rozvoja, ochrany prírody a krajiny. Svojim občanom bude poskytovať dostatok pracovných príležitostí, možností bývania a zabezpečovania služieb sociálnej starostlivosti pre seniorov.

### 9.1. Identifikácia cieľov a popis rozvojovej stratégie

V nadväznosti na prijatú víziu obce Rúbaň bol stanovený globálny cieľ stratégie a naň nadväzujúci súbor strategických a špecifických cieľov, ktoré sú členené do základných časových období. Jednotlivé obdobia odrážajú predpokladanú dĺžku a náročnosť dosiahnutia stanoveného cieľa. Ciele ďalej vstupujú do procesov tvorby samotnej stratégie programu, pozostávajúcej z priorit, špecifických cieľov a opatrení, ktorých realizácia smeruje k napĺňaniu definovaných cieľov.

#### Globálny cieľ

Zvýšenie hospodárskej aktivity na území obce, prostredníctvom zvýšenia miestnej zamestnanosti a tvorby podnikateľských príležitostí, dobudovanie chýbajúcej technickej infraštruktúry a likvidácie nelegálnych skládok odpadu.

Navrhnutý globálny cieľ programu predpokladá jeho naplnenie do konca r. 2023, výsledkom jeho naplnenia chce obec dosiahnuť:

- zvýšenie dôchodkov obyvateľov obce meraných prostredníctvom HDP/obyv. v PKS
- zvýšenie miery zamestnanosti na trhu práce v obci a zníženie miery nezamestnanosti

#### Strategické ciele

Strategické ciele nadväzujú na kľúčové problémy rozvoja identifikované v problémovej analýze programu v troch oblastiach sociálno-ekonomického a spoločenského života obce. Ich napĺňanie povedie k postupnému odstraňovaniu týchto problémov a vytvorí tak podmienky pre vyvážený ekonomický a kultúrny rozvoj obce.

# Program hospodárskeho a sociálneho rozvoja obce Rúbaň



## Definovanie strategických cieľov PHSR vo väzbe na kľúčové oblasti

Priorita	Strategický cieľ
<b>I.Hospodárstvo</b>	Dlhodobo udržateľný ekonomický vývoj založený na diverzifikovanej štruktúre výrobných a nevýrobných odvetví využívajúcich endogénne zdroje územia s vyšším podielom odvetví s vysokou pridanou hodnotou, rast zamestnanosti a pokles miery nezamestnanosti
<b>II.Infraštruktúra</b>	Vybudovanie chýbajúcej vodo-hospodárskej infraštruktúry, modernizácia a dobudovanie súčasnej dopravnej infraštruktúry a zariadení občianskej vybavenosti.
<b>III.Životné prostredie</b>	Udržateľný rozvoj územia zabezpečený postupnou likvidáciou nelegálnych skládok, vybudovaním obecného zberného dvora, zabezpečenie prevencie voči následkom živelných pohrôm v obci a zvýšenie povedomia občanov ohľadom environmentálnej udržateľnosti obce

V nadväznosti na prijaté strategické ciele definované v 3 okruhoch priorít programu boli vytvorené prierezové ciele, implementácia ktorých by mala napomôcť napĺňaniu strategických cieľov programu.

Prierezový cieľ	Identifikácia cieľa
<ul style="list-style-type: none"><li><b>Zaangažovanosť samosprávy k napomáhaniu realizácie vyššie uvedených cieľov</b></li></ul>	Samospráva v rámci svojich kompetencií a finančných možností inštitucionálne zakotví napĺňanie jednotlivých politík prostredníctvom zriadenia inštitútu splnomocnenca pre územný rozvoj obce

Strategické ciele možno napĺňať prostredníctvom čiastkových alebo špecifických cieľov, ktoré konštituuju strategický cieľ ako celok. Intervenciou špecifických cieľov možno napĺňať jednotlivé oblasti strategického cieľa. Ďalej ku každému špecifickému cieľu sa vzťahuje príslušné opatrenie, ktorým sa sleduje napĺňanie špecifického cieľa, čo predstavuje celkovú logiku intervencie programového dokumentu.

Na zabezpečenie celkovej synergie všetkých zvolených cieľov (strategických cieľov v rámci prioritných oblastí, špecifických cieľov a opatrení) je zvolený aj prierezový cieľ, ktorý by mal

## Program hospodárskeho a sociálneho rozvoja obce Rúbaň



---

vstupovať do všetkých prioritných oblastí zároveň. Prierezový cieľ predstavuje možnosti a nástroje samosprávy, ktorými môže priamo ovplyvňovať územný rozvoj obce.



<p><b>PRIEREZOVÝ CIEĽ: ZAANGAŽOVANOSŤ SAMOSPRÁVY</b></p>	<p><b>ŠPECIFICKÝ CIEĽ</b></p>	<p><i><b>1.Delegácia kompetencií za riadenie rozvojových projektov v programovom období 2014 - 2020</b></i></p>	<p><b>OPATRENIA</b></p>	<p>1.1 Vytyčovanie a formulácia politík pre identifikované prioritné cieľové oblasti územného rozvoja obce</p> <p>1.2 Zastupovanie obce v otázkach externých vzťahov k iným obciam a k mikroregionálnemu združeniu Dvory a okolie</p> <p>1.3 Zastupovanie obce v oblasti „public relation“ a v otázkach riešení vnútorných problémov obce a mobilizácii občanov a spolkov pri riešení týchto problémov</p> <p>1.4 Zabezpečenie technickej a asistenčnej podpory činnosti splnomocnenca zodpovedného za riadenie rozvojových projektov</p>
--	-------------------------------	---	-------------------------	---

# Program hospodárskeho a sociálneho rozvoja obce Rúbaň



<b>PRIORITA I.: HOSPODÁRSTVO</b>	<b>ŠPECIFICKÉ CIELE</b>	<i>1.Rozvoj pozemkovej politiky obce</i>	<b>OPATRENIA</b>	1.1 Identifikácia nehnuteľností (pozemky, budovy) potenciálne využitelných pre budúci rozvoj obce
		<i>2.Rozvoj hospodárskych činností založených na lokalizačných faktoroch územia</i>		2.1  Využívanie lokali- začných faktorov územia smerom k rozvoju cestovného ruchu





PRIORITY II.: TECHNICKÁ A SOCIÁLNA INFRAŠTRUKTÚRA	ŠPECIFICKÉ CIELE	1. Dobudovanie chýbajúcej základnej infraštruktúry	OPATRENIA	1.1 Vypracovanie projektu vybudovania kanalizačnej siete a ČOV v obci
		2. Zlepšenia a modernizácia dopravnej infraštruktúry, dobudovanie systémov na zvýšenie bezpečnosti obyvateľov		2.1 Vymedzenie úsekov ciest a chodníkov pre peších vyžadujúcich renováciu alebo dobudovanie 2.2 Výstavba, rekonštrukcia a údržba odvodňovacích kanálov a rigolov 2.3 Úprava a tvorba verejných priestranstiev, námestí, parkov 2.4 Inštalácia kamerového systému na zabezpečenie ochrany zdravia a majetku obyvateľov
		3. Renovácia a dobudovanie zariadení sociálnej infraštruktúry		3.1. Rekonštrukcia zdravotného strediska 3.2. Rekonštrukcia verejných budov v obci za účelom riešenia energetickej náročnosti a ich modernizácia 3.3. Vybudovanie infraštruktúry voľného času pre deti a starších obyvateľov
		4. Infraštruktúra vzdelávania		4.1 Skvalitnenie a rozšírenie kapacít predškolských zariadení



PRIORITA II.: ŽIVOTNÉ PROSTREDIE	ŠPECIFICKÉ CIELE	1. Sprevádzkovanie rozšírenej infraštruktúry odpadového hospodárstva v obci a boj proti nelegálnym skládkam	OPATRENIA	1.1 Vybudovanie a sprevádzkovanie zberného dvora
		2. Zabezpečenie prevencie voči následkom spôsobených živelnými pohromami v obci		1.2 Zavádzanie nových aktivít zameraných na prevenciu a boj proti rozširovaniu nelegálnych skládok
				2.1 Zavedenie protipovodňových opatrení v rizikovom období



## 10. AKČNÝ PLÁN REGIONÁLNEHO ROZVOJA OBCE

V prvom rade je nutné pripomenúť, že daný obsah programového dokumentu PHSR obce Rúbaň nie je vyčerpávajúci. Komplexnú a mnohotvárnú realitu je ťažké exaktne postihnúť, čo je dané zložitou a stochastickou realitou. Avšak programový dokument by mal rámcovo zahŕňať kľúčové problémy a k nim nastavené ciele, realizovaním ktorých by sa mal dosiahnuť širší rozvoj obce v súčasnom programovom období r. 2014 – 2020.

Realizácia všetkých cieľov, opatrení a aktivít pri napĺňaní jednotlivých častí stratégie si bude vyžadovať vysokú zaangažovanosť samosprávy obce Rúbaň z hľadiska jej ľudských, materiálnych a najmä aj finančných zdrojov.

Z hľadiska ľudských zdrojov sa navrhuje celkové riadenie stratégie previesť do kompetencií členov komisie regionálneho (územného) rozvoja obce, ktorá by podliehala kľúčovým orgánom obce – starostovi a obecnému zastupiteľstvu. Zastúpenie jednotlivých členov komisie si vyžaduje vysokú kvalifikovanú odbornosť a skúsenosti z praxe v daných predmetných činnostiach.

Z pohľadu finančných zdrojov, obec sa musí opierať o svoj obecný rozpočet a o jeho návrhu rozdelenia finančných prostriedkov do jednotlivých rozpočtových kapitol v budúcich obdobiach. Obec pri plánovaní výdavkov, vrátane výdavkov na svoj územný rozvoj musí zohľadňovať svoju východiskovú situáciu najmä v zmysle plánovaných investičných projektov a nákladov dlhovej služby obce.

Vhodným nástrojom pomoci pri realizovaní predmetných cieľov je aj zvýšenie záujmu obce o možnosti čerpania zdrojov zo ŠF EÚ v novom programovom období, buď na individuálnej báze alebo v rámci zoskupenia mikroregiónu **Dvory a okolie**. Na vypracovanie projektu, môže obec využiť i služby regionálnej rozvojovej agentúry.

V súčasnosti PHSR obce Rúbaň nezahrňuje indikatívne rozdelenie finančných prostriedkov na jednotlivé ciele rozvoja obce. Zainteresovanosť obce do jednotlivých cieľov stratégie závisí od objektívneho posúdenia nákladov a prínosov, vrátane optimality navrhovaného riešenia zo strany čelných predstaviteľov obce.

### 10.1 Implementačný rámec špecifických cieľov a opatrení

**Prierezový cieľ: Zaangažovanosť samosprávy**

*Špecifické ciele a opatrenia*

**Špecifický cieľ 1: Delegácia kompetencií za riadenie rozvojových projektov v programovom období 2014 - 2020**

V súčasnosti obec ako fungujúca samosprávna entita pozostáva z určitej hierarchie orgánov a subjektov, ktorý má presne vymedzenú náplň práce a kompetencie. Preto úlohy spojené s plánovaním rozvoja obce a regionálneho rozvoja širšieho územia obce je len veľmi ťažko delegovať na existujúce subjekty. Otázka plánovania, manažmentu, implementovania, monitorovania, hodnotenia a kontroly si taktiež vyžaduje veľa času a zodpovednosti. Delegovanie kompetencií v oblasti riadenia rozvojových projektov obce v programovom období 2014 – 2020 na zamestnanca

# Program hospodárskeho a sociálneho rozvoja obce Rúbaň



obecného úradu by mohlo výrazne napomôcť k plynulej implementácii investičných projektov obce pre toto obdobie.

## **Očakávaný dopad Špecifického cieľa 1:**

Poverený zamestnanec obecného úradu by zabezpečoval všetky úlohy spojené s plánovaním všestranného rozvoja obce, navrhovaním riešenia pre hlavné problémy obce a riadenie externých vzťahov obce s partnermi. Pôsobila by a zodpovedala sa ako jeden z kľúčových poradných orgánov starostovi obce a obecnému zastupiteľstvu.

## **Opatrenie 1.1: Vytyčovanie a formulácia politík pre identifikované prioritné cieľové oblasti územného rozvoja obce**

### **Popis opatrenia:**

Poverený zamestnanec by v náplni svojej práce formuloval politiky, ktoré by prispievali k riešeniu kľúčových problémov a viedli by k budúcemu rozvoju obce. Politiky by sa zakladali na súčasných prioritných oblastiach územného rozvoja obce.

### **Rámcové aktivity realizujúce opatrenie:**

- Poverenie zamestnanca ako Splnomocnenca pre riadenie rozvoja obce
- Vymedzenie kompetencií Splnomocnenca
- Vymedzenie kľúčových oblastí pre pôsobenie Splnomocnenca
- Uvedenie Splnomocnenca pre riadenie rozvoja do praxe

### **Cieľové skupiny:**

- Obyvatelia obce

### **Spolupracujúce a implementujúce subjekty:**

- Obec
- Občianske združenia
- Podnikatelia

**Predpokladaná doba trvania:** krátke obdobie (1 – 3 roky)

### **Indikátor výsledku:**

- Hodnotiace správy o činnosti Komisie za príslušné obdobie (rok)
- Uzavreté a zrealizované politiky a opatrenia v rámci politík (počet)

## **Opatrenie 1.2: Zastupovanie obce v otázkach externých vzťahov k iným obciam a k mikroregionálnemu združeniu Dvory a okolie**

### **Popis opatrenia:**

V súvislosti so zapojením sa obce do vzniku MASky v rámci mikroregiónu Dvory a okolie pre obec vyplývajú i nové povinnosti v zmysle koordinácie jednotlivých aktivít, ktoré by prispievali k rozvoju územia ako celku. V otázke riadenia externých vzťahov obce, komunikácie a odborného zapájania sa

# Program hospodárskeho a sociálneho rozvoja obce Rúbaň



obce do činnosti MASky by splnomocnenec mohol byť zvlášť nápomocný, ak by táto agenda spadala do jeho kompetencie. Na druhej strane by Splnomocnenec mohol odborným spôsobom informovať predstaviteľov obce o aktivitách v rámci MASky.

## Rámcové aktivity realizujúce opatrenie:

- Prítomnosť Splnomocnenca ako prísediaceho na kľúčových rokovaníach predstaviteľov MASky
- Zastupovanie obce v odbornej rovine na rokovaníach s inými orgánmi MASky resp. s pracovnými skupinami v rámci MASky
- Informovanie a poradenská činnosť predstaviteľov obce zo strany splnomocnenca ohľadom budúcich aktivít v MASke

## Cieľové skupiny:

- Obec
- Predstavitelia obce
- Obyvatelia obce

## Spolupracujúce a implementujúce subjekty:

- Obec
- Občianske združenia
- Podnikatelia

**Predpokladaná doba trvania:** krátke obdobie (1 – 3 roky)

## Indikátor výsledku:

- Hodnotiace správy Splnomocnenca o činnosti MASky za príslušné obdobie (rok)
- Stanoviská Splnomocnenca k navrhovaným opatreniam a aktivitám v rámci MASky

## **Opatrenie 1.3: Zastupovanie obce v oblasti „public relation“ a v otázkach riešení vnútorných problémov obce a mobilizácii občanov a spolkov pri riešení týchto problémov**

V rámci pôsobenia obce ako inštitúcie vo vzťahu k občanom a obyvateľom obce je dôležitá spätná väzba obyvateľov smerom ku krokom samosprávy. Taktiež je dôležité zvyšovať povedomie občanov o daniach v obci a dokonca zapájať občanov prostredníctvom občianskych združení do riadenia obce. Splnomocnenec v rámci svojej náplni práce by mohol zodpovedať aj za riadenie „public relation“ v obci.

## Rámcové aktivity realizujúce opatrenie:

- Komunikácia Splnomocnenca zodpovedajúceho za PR s občanmi, občianskymi združeniami o daniach v obci a mikroregiónu
- Používanie nástrojov masmediálnej komunikácie v komunikácii s verejnosťou
- Pravidelné stretávanie sa splnomocnenca s občanmi pri riešení určitých problémov, ohrožujúcimi budúci rozvoj obce, stretávanie sa pri tvorbe spoločenských podujatí a pod.

# Program hospodárskeho a sociálneho rozvoja obce Rúbaň



---

## Cieľové skupiny:

- Obec
- Predstavitelia obce
- Obyvatelia obce

## Spolupracujúce a implementujúce subjekty:

- Obec
- Občianske združenia
- Obyvatelia

**Predpokladaná doba trvania:** krátke obdobie (1 – 3 roky)

## Indikátor výsledku:

- Hodnotiace správy Splnomocnenca za oblasť PR za príslušné obdobie (rok)
- Správy Splnomocnenca zo stretnutí s predstaviteľmi občianskych združení a pod.

### **Opatrenie 1.4: Zabezpečenie technickej a asistenčnej podpory činnosti komisie Splnomocnenca**

Pre riadny výkon činnosti Splnomocnenca je nevyhnutná administratívna činnosť spojená s riadením realizácie rozvojových projektov, komunikácie s partnermi a atp. Vhodným riešením by mohlo byť zainteresovanie ľudských zdrojov so záujmom o danú problematiku. Možnosťou je i využitie sociálnych programov ÚPSVaR v rámci aktívnych opatrení trhu práce (presnejšie zákon č.5/2004 Z.z. o službách zamestnanosti v znení neskorších predpisov, § 54. Ide konkrétne o 2 možnosti – absolventská prax a príspevok na podporu na podporu vytvárania pre mladých nezamestnaných do 29 rokov. Obec by bola ušetrená od priamych nákladov.

## Rámcové aktivity realizujúce opatrenie:

- Vyhľadanie potenciálnych absolventov cez úrad práce alebo z externých subjektov (univerzita)
- Uzavretie zmluvy o absolventskej praxi medzi absolventom resp. žiadosť o príspevok na zamestnanie pre mladých nezamestnaných do 29 rokov, obcou a úradom práce
- Realizácia hore uvedených aktivít

## Cieľové skupiny:

- Obec

## Spolupracujúce a implementujúce subjekty:

- Obec
- Štátna správa

**Predpokladaná doba trvania:** krátke obdobie (1 – 3 roky)



## Indikátor výsledku:

- Zmluva o absolventskej praxi
- Počet absolventov a mladých nezamestnaných zúčastnených na praxi za sledované obdobie

## ***Priorita I: Hospodárstvo***

### *Špecifické ciele a opatrenia*

#### **Špecifický cieľ 1: Vysporiadanie vlastníckych vzťahov smerom k určitým nehnuteľnostiam schopným prinášať zisk alebo úžitok**

Vysporiadané vlastnícke vzťahy sú základom pre efektívne riadenie a nakladanie s materiálnymi a technickými zdrojmi obce v zmysle jej ďalšieho rozvoja.

#### **Očakávaný dopad Špecifického cieľa 1:**

Vysporiadané vlastnícke vzťahy smerom k vybraným nehnuteľnostiam v strednodobom období zabezpečí ich riadne využívanie obcou pre verejné účely a zároveň pre účely rozvoja obce.

#### **Opatrenie: 1.1 Rozvoj pozemkovej politiky obce**

##### **Popis opatrenia:**

Nehnuteľnosti vždy predstavovali aktívum, ktorý bol trvalým uchovávateľom hodnoty. Hodnota takýchto aktív v čase kolíše, avšak možno ju zvýšiť zainvestovaním do nehnuteľností (infraštruktúra, renovácia fyzického kapitálu). Zo štatistického výberového skúmania vyplynulo, že v obci by sa malo nachádzať viacero nehnuteľností aktuálne neobývaných resp. nevyužívaných, ktoré možno potenciálne využiť pre budúci územný rozvoj obce. Potenciálne nehnuteľnosti môže obec využiť jednak pre vlastnú potrebu (aktívna časť majetkovej bilancie) alebo ich môže ponúknuť na účely podnikania či bývania. Finálnym výstupom opatrenia by mala byť on –line cenová mapa nehnuteľností, obsahujúce vhodné nehnuteľností (pozemky, stavby) vhodné na predaj, prenájom, zámenu. Od opatrenia sa očakáva možný rozvoj miestneho trhu nehnuteľností, likvidácia fyzických bremien a potenciálny rozvoj obce v zmysle rozvoja podnikania a bývania.

##### **Rámcové aktivity realizujúce opatrenie:**

- Poverenie Splnomocnenca za rozvoj obce za elaboráciu projektu cenovej mapy nehnuteľností a stanovenie postupnosti krokov na vypracovanie cenovej mapy (určenie kompetencií, vytvorenie rozpočtovej kapitoly, plán činností, harmonogram práce, monitoring, kontrola)
- Identifikácia potenciálnych nehnuteľností (pozemky, stavby) vhodných na územný rozvoj obce
- Vytvorenie on-line cenovej mapy nehnuteľností obce Rúbaň, jej sprístupnenie na obecnom webovom portáli ako aj na regionálnych portáloch nehnuteľností v SR

##### **Cieľové skupiny:**

- Obyvatelia obce a obyvatelia širšieho regiónu, podnikatelia

# Program hospodárskeho a sociálneho rozvoja obce Rúbaň



---

## Spolupracujúce a implementujúce subjekty:

- Samospráva a orgány samosprávy
- Podnikatelia
- Externé subjekty

## Zdroje financovania:

- Rozpočtové prostriedky obce

**Predpokladaná doba trvania:** stredné obdobie (4 – 6 roky)

**Indikátor výsledku:** Preádzka portálu cenovej mapy, počet prihlásených užívateľov za časové obdobie (rok, štvrt'rok, ap.)

## **Špecifický cieľ 2: *Rozvoj hospodárskych činností založených na lokalizačných faktoroch územia***

Vidiecke prostredie prirodzene v sebe zahŕňa určité komparatívne výhody ktoré nedokáže poskytovať mesto najmä v zmysle rekreačnej funkcie. Ponuka miestnych lokalizačných faktorov v okolitom území obce sa môže stať základom pre širší rozvoj cestovného ruchu s pozitívnym dopadom na vznik ekonomických činností a tvorbu zamestnanosti.

### **Očakávaný dopad Špecifického cieľa 2:**

Lokalizačné faktory územia predstavujú vlastné endogénne zdroje územia, ktorých využívanie smerom k ekonomickým činnostiam prispejú k trvalej tvorbe miestnych dôchodkov a tvorbe miestnej zamestnanosti s pozitívnym dopadom na revitalizáciu miestnej infraštruktúry, obce, kultúrnych a prírodných hodnôt územia.

### **Opatrenie 2.1: Využívanie lokalizačných faktorov smerom k rozvoju cestovnému ruchu**

#### **Popis opatrenia:**

Cieľom opatrenia je dosiahnuť väčšiu otvorenosť územia obce vo vzťahu k jeho prírodnému a kultúrohistorickému kapitálu. V rámci katastrálneho územia obce sa nachádza viacero lokalizačných faktorov, ktoré by mohli slúžiť ako produkty rozvoja cestovného ruchu. Ide predovšetkým o budovu miestneho kaštieľa ako kultúrno-historickej pamiatky a chovných rybníkov nachádzajúcich sa v blízkosti obce. Oba prvky sa nachádzajú v súkromnom vlastníctve, avšak ich väčšie otvorenie voči potenciálnym účastníkom cestovného ruchu by mohlo priniesť pozitívny úžitok vlastníkom i obci. V tomto prípade sa predpokladá i užšia spolupráca viacerých obcí v katastrálnom území, ktorých sa daná oblasť nachádza. Diverzifikácia ponuky služieb cestovného ruchu založenej na prírodnom kapitále územia a zariadení občianskej vybavenosti pre oblasť cestovného ruchu je základným kameňom zvýšenia návštevnosti územia a vzniku nových ekonomických príležitostí.

Cieľom opatrenia je zvýšenie informovanosti a osvedy o prítomnosti kaštieľa ako vhodného zariadenia pri propagácii rôznych spoločenských akcií a sociálnych podujatí (svadby, životné jubileá, podnikové oslavy, konferencie) pričom by využívalo ponuku miestnych tovarov (ryby, divina ap.).



# Program hospodárskeho a sociálneho rozvoja obce Rúbaň



## Rámcové aktivity realizujúce opatrenie:

- Tvorba stratégie cestovného ruchu na úrovni obce, prípadne na úrovni mikroregiónu
- Zapojenie verejného, súkromného a občianskeho sektora do tvorby stratégie a návrhov „produktov“ cestovného ruchu (rozvoj informovanosti a povedomia)
- Unifikácia ponuky „produktov“ cestovného ruchu na území obce resp. území mikroregiónu
- Zapojenie nástrojov marketingového mixu do širšej propagácie územia cez okresné informačné centrá turistického ruchu a v lokálnych médiách

Ponuka „produktov“ cestovného ruchu by mohla zahŕňať:

- Organizovanie spoločenských udalostí a sociálnych podujatí v kaštieli
- Zapojenie potenciálu obce do širšej propagácie územia obce resp. mikroregiónu v médiách, turistických informačných centrách miest a v okolitých významnejších rekreačných areáloch (Štúrovo, Podhajská a pod.)
- Vybudovanie a sprístupnenie systému cyklotrás na území obce resp. mikroregiónu a ich napojenie do existujúceho systému cyklotrás

## Cieľové skupiny:

- Obyvatelia a návštevníci územia

## Spolupracujúce a implementujúce subjekty:

- Samospráva
- Podnikatelia v oblasti cestovného ruchu
- Občianske združenia

## Zdroje financovania:

- Rozpočet obce
- Rozpočty dotknutých občianskych združení

**Predpokladaná doba trvania:** krátke obdobie (1 – 3 roky) ) resp. stredné obdobie (4 – 5 rokov)

## Indikátor výsledku:

- Zmluva o prenájme
- Zriadenie stravovacieho alebo ubytovacieho zariadenia
- Informačné výstupy a ich disseminácia v turistických centrách a informačných centrách okresných miest (grafické, tlačené publikácie)

## ***Priorita II : Technická a sociálna infraštruktúra***

### *Špecifické ciele a opatrenia*

#### **Špecifický cieľ 1: Dobudovanie chýbajúcej základnej infraštruktúry**

# Program hospodárskeho a sociálneho rozvoja obce Rúbaň



Dostupná a riadne prevádzkovaná základná technická a sociálna infraštruktúra je základom pre udržateľný rozvoj územia obce.

## **Očakávaný dopad Špecifického cieľa 1:**

Vplyvom realizácie aktivít sa dosiahne zníženie transakčných nákladov pre obec a domácnosti, čím sa dosiahne zvýšenie kvality života obyvateľov a zvýši sa ekologická stabilita územia s pozitívnym dopadom na budúci rozvoj obce.

## **Opatrenie: 1.1 Vypracovanie projektu vybudovania kanalizačnej siete a ČOV v obci**

### **Popis opatrenia:**

V súčasnosti v obci absentuje kanalizačná sieť s napojením na ČOV. Táto absencia negatívne vplýva, tak na kvalitu života obyvateľov v obci, ako aj kvalitu životného prostredia v okolí obce. Vypracovaním projektovej dokumentácie sa v budúcnosti umožní realizácia vybudovania kanalizačnej siete s napojením na ČOV.

### **Rámcové aktivity realizujúce opatrenie:**

- Vytvorenie partnerstva s okolitými obcami
- Geologické posúdenie lokality pre potreby vybudovania kanalizačnej siete a ČOV
- Štúdia realizovateľnosti
- Vypracovanie projektovej dokumentácie
- Verejné obstarávanie
- Realizácia projektu
- Udržiavanie výsledku projektu

### **Cieľové skupiny:**

- Obec
- Obyvateľstvo

### **Spolupracujúce a implementujúce subjekty:**

- Obec
- Partnerské obce
- Podnikateľský subjekt zaoberajúci sa predmetnou činnosťou

**Predpokladaná doba trvania:** dlhé obdobie (5 – 10 rokov)

### **Zdroje financovania:**

- Rozpočet obce
- Dotácia v rámci Environmentálneho fondu, oblasť B, Ochrana a využívanie vôd, činnosti BK4: Čistenie odpadových vôd v ostatných aglomeráciách do 2 000 ekvivalentných obyvateľov.
  - dotácie z EF je max. 95% z celkových oprávnených nákladov. Podmienkou na získanie dotácie je 5% miera spolufinancovania zo strany obce.

# Program hospodárskeho a sociálneho rozvoja obce Rúbaň



- Dotácia u Európskeho fondu regionálneho rozvoja, v rámci IROP, prioritnej osi 4, Špecifický cieľ 4.2.2.: Zabezpečenie bezproblémového zásobovania obyvateľstva kvalitnou pitnou vodou a efektívnej likvidácie odpadových vôd bez negatívnych dopadov na životné prostredie.
  - miera spolufinancovania z Európskeho fondu regionálneho rozvoja je v prípade menej rozvinutého regiónu 85%, resp. 50% v prípade viac rozvinutého regiónu

## Indikátor výsledku:

- Vypracovaná projektová dokumentácia

**Špecifický cieľ 2: Zlepšenia a modernizácia dopravnej infraštruktúry, dobudovanie systémov na zvýšenie bezpečnosti obyvateľov**

## Očakávaný dopad Špecifického cieľa 2:

Renovácia a dobudovanie úsekov určených pre peších bude mať priaznivý vplyv na zvýšenie kvality a bezpečnosti pre chodcov v obci. Inštaláciou kamerového systému sa zvýši bezpečnosť a ochrana obyvateľov obce a ich majetku.

## Opatrenie: 2.1 Vymedzenie úsekov ciest a chodníkov pre peších vyžadujúcich renováciu alebo dobudovanie

### Popis opatrenia:

V obci je potrebná rekonštrukcia chodníkov pre peších na hlavnom ťahu prechádzajúcim stredom obce. Tieto komunikácie sú oddelené od cesty pre motorové vozidlá, ale vyžadujú si rekonštrukciu. V ostatných častiach obce mimo hlavnú cestu je potrebné na určitých úsekoch vysporiadanie vlastníckych vzťahov a následne vybudovanie komunikácie pre peších.

### Rámcov aktivity realizujúce opatrenie:

- Štúdia realizovateľnosti
- Vypracovanie projektovej dokumentácie
- Verejné obstarávanie
- Realizácia projektu
- Udržiavanie výsledku projektu
- Posúdenie technického stavu existujúcich chodníkov
- Geologické posúdenie lokality pre vybudovanie nových chodníkov
- Rekonštrukcia existujúcich chodníkov
- Vysporiadanie vlastníckych vzťahov
- Výkopové práce pre vybudovanie nových chodníkov
- Vybudovanie nových chodníkov

### Cieľové skupiny:

- Obec
- Obyvatelia obce

### Spolupracujúce a implementujúce subjekty:

# Program hospodárskeho a sociálneho rozvoja obce Rúbaň



- Obec
- Podnikateľský subjekt zaoberajúci sa predmetnou činnosťou

**Predpokladaná doba trvania:** stredné (3 – 5 rokov) až dlhé (5 – 10 rokov)

## **Zdroje financovania:**

- Rozpočet obce
- Dotácia z Európskeho poľnohospodárskeho fondu rozvoja vidieka v rámci Programu rozvoja vidieka, opatrenie 7, podopatrenie 7.2 – Podpora na investície do vytvárania, zlepšovania alebo rozširovania všetkých druhov infraštruktúr malých rozmerov vrátane investícií do energie z obnoviteľných zdrojov a úspor energie – Investície do vytvárania, zlepšovania alebo rozširovania všetkých druhov infraštruktúr malých rozmerov
  - maximálna miera spolufinancovania do 75%
- Dotácia z Európskeho fondu regionálneho rozvoja v rámci IROP, Prioritná os 4, Investičná priorita 4.3.2.: Regenerácia a využitie nevyužívaných objektov a areálov (brownfields) a vnútroblokov s cieľom zlepšenia kvality života obyvateľov v obciach, mestách a mestských oblastiach
  - miera spolufinancovania 85% menej rozvinutý región, 50% viac rozvinutý región

## **Indikátor výsledku:**

- Dĺžka zrekonštruovaných chodníkov
- Dĺžka vybudovaných chodníkov

## **Opatrenie: 2.2 Výstavba, rekonštrukcia a údržba odvodňovacích kanálov a rigolov**

### **Popis opatrenia:**

V súčasnosti obec nemá vybudovanú dostatočnú infraštruktúru protipovodňových opatrení. Cieľom opatrenia je vybudovanie odvodňovacích kanálov a rigolov za účelom zmiernenia následkov v období návalových dažďov.

### **Rámcov aktivity realizujúce opatrenie:**

- Štúdia realizovateľnosti
- Vypracovanie projektovej dokumentácie
- Verejné obstarávanie
- Realizácia projektu
- Udržiavanie výsledku projektu
- Geologické posúdenie lokality pre vybudovanie odvodňovacích kanálov
- Výkopové práce
- Vybudovanie odvodňovacích kanálov

### **Cieľové skupiny:**

- Obec
- Obyvatelia obce

# Program hospodárskeho a sociálneho rozvoja obce Rúbaň



---

## Spolupracujúce a implementujúce subjekty:

- Obec
- Podnikateľský subjekt zaoberajúci sa predmetnou činnosťou

**Predpokladaná doba trvania:** stredné (3 – 5 rokov) až dlhé (5 – 10 rokov)

## Zdroje financovania:

- Rozpočet obce
- Dotácia v rámci PRV, opatrenie 7 – Základné služby a obnova dedín vo vidieckych oblastiach. Podopatrenie 7.2. – Podpora na investície do vytvárania, zlepšovania alebo rozširovania všetkých druhov infraštruktúr malých rozmerov vrátane investícií do energie z obnoviteľných zdrojov a úspor energie – Investície do vytvárania, zlepšovania alebo rozširovania všetkých druhov infraštruktúr malých rozmerov, aktivita 4
  - výška podpory 100% z celkových oprávnených výdavkov

## Indikátor výsledku:

- Dĺžka vybudovaných odvodňovacích kanálov

## Opatrenie: 2.3 Úprava a tvorba verejných priestranstiev, námestí, parkov

### Popis opatrenia:

Účelom realizácie opatrenia je revitalizácia funkčných verejných priestranstiev obce a vytvorenia parkov. Zámerom je estetické dotvorenie priestoru zeleňou v obytnej lokalite obce a v okolí športového areálu. Parková úprava v obytnej lokalite bude pozostávať z výsadby stromov, kríkov, trvaliek a trávnej plochy. Okrem estetického zámeru je cieľom aj vytvorenie optickej a hlukovej bariéry oddychovej zóny od ostatného priestoru. V okolí športového areálu sa plánuje výsadba líniovej zelene za účelom zvýšenia atraktivity územia.

### Rámcov aktivity realizujúce opatrenie:

- Štúdia realizovateľnosti
- Vypracovanie projektovej dokumentácie
- Verejné obstarávanie
- Realizácia projektu
- Udržiavanie výsledku projektu
- Úprava a revitalizácia arálu
- Výsadba zelene

### Cieľové skupiny:

- Obec
- Obyvatelia obce

## Spolupracujúce a implementujúce subjekty:

- Obec

# Program hospodárskeho a sociálneho rozvoja obce Rúbaň



- 
- Podnikateľský subjekt zaoberajúci sa predmetnou činnosťou

**Predpokladaná doba trvania:** krátke (1 – 3 roky) až stredné (3 – 5 rokov)

## **Zdroje financovania:**

- Rozpočet obce
- Dotácia v rámci PRV, opatrenie 7 – Základné služby a obnova dedín vo vidieckych oblastiach. Podopatrenie 7.2. – Podpora na investície do vytvárania, zlepšovania alebo rozširovania všetkých druhov infraštruktúr malých rozmerov vrátane investícií do energie z obnoviteľných zdrojov a úspor energie – Investície do vytvárania, zlepšovania alebo rozširovania všetkých druhov infraštruktúr malých rozmerov, aktivita 3
  - výška podpory 100% z celkových oprávnených výdavkov
- Dotácia z Európskeho fondu regionálneho rozvoja v rámci IROP, Prioritná os 4, Špecifický cieľ 4.3.2. Regenerácia a využitie nevyužívaných objektov a areálov (brownfields) a vnútroblokov s cieľom zlepšenia kvality života obyvateľov v obciach, mestách a mestských oblastiach
  - miera spolufinancovania 85% v menej rozvinutom regióne, 50% pre viac rozvinutý región

## **Indikátor výsledku:**

- Rozloha upraveného areálu
- Počet vysadených stromov

## **Opatrenie: 2.4 Inštalácia kamerového systému na zabezpečenie ochrany zdravia a majetku obyvateľov**

### **Popis opatrenia:**

Vybudovaním kamerového systému sa zvýši bezpečnosť a ochrana zdravia a majetku obyvateľov v obci.

### **Rámcov aktivity realizujúce opatrenie:**

- Štúdia realizovateľnosti
- Vypracovanie projektovej dokumentácie
- Verejné obstarávanie
- Realizácia projektu
- Udržiavanie výsledku projektu
- Technické posúdenie lokality pre inštaláciu kamerového systému
- Vypracovanie projektovej dokumentácie
- Inštalácia kamerového systému a kabeláže v obci
- Inštalácia zariadenia a softwarového vybavenia pre kamerový systém

### **Cieľové skupiny:**

- Obec
- Obyvateľstvo

# Program hospodárskeho a sociálneho rozvoja obce Rúbaň



---

## Spolupracujúce a implementujúce subjekty:

- Obec
- Podnikateľský subjekt zaoberajúci sa predmetnou činnosťou

**Predpokladaná doba trvania:** krátke obdobie (1 – 3 roky) až stredné obdobie (3 – 5 rokov)

## Zdroje financovania:

- Rozpočet obce
- Dotácia z Európskeho poľnohospodárskeho fondu regionálneho rozvoja v rámci Programu rozvoja vidieka, opatrenie 7, podopatrenie 7.4: Podpora na investície do vytvárania, zlepšovania alebo rozširovania miestnych základných služieb pre vidiecke obyvateľstvo vrátane voľného času a kultúry a súvisiacej infraštruktúry
  - miera spolufinancovania do 75% z oprávnených nákladov

## Indikátor výsledku:

- Počet inštalovaných kamier
- Výmera monitorovaného územia

## Špecifický cieľ 3: *Renovácia a dobudovanie zariadení sociálnej infraštruktúry*

### Očakávaný dopad Špecifického cieľa 3:

Realizáciou opatrení tohto cieľa sa zvýši kvalita života obyvateľov. Rekonštrukciou budovy zdravotného strediska pre praktického lekára sa zvýši zdravotná starostlivosť o obyvateľov obce. Rekonštrukcia verejných budov bude mať dopad, tak na kvalitu poskytovaných služieb ako aj režijné náklady obce na prevádzku týchto budov. Vybudovaním zariadení voľno časovej infraštruktúry sa zlepši poskytovanie sociálnej starostlivosti o deti a starších obyvateľov obce.

### **Opatrenie: 3.1 Vybudovanie zariadení poskytujúcich základnú zdravotnú starostlivosť pre obyvateľov obce**

#### Popis opatrenia:

V obci sa nachádza zdravotné stredisko, ktorého technický stav je nevyhovujúci a pôsobí v ňom len praktický lekár pre deti a dorast. Obyvatelia sú nútení cestovať za zdravotnou starostlivosťou do okolitých miest. Súčasný stav je nevyhovujúci najmä pre starších obyvateľov obce a ľudí s obmedzenými možnosťami cestovania. Realizáciou tohto opatrenia je možná rekonštrukcia budovy súčasného zdravotného strediska pre potreby ambulancie s inštaláciou IKT.

#### Rámec aktivity realizujúce opatrenie:

- Štúdiá realizovateľnosti
- Vypracovanie projektovej dokumentácie
- Verejné obstarávanie
- Realizácia projektu
- Udržiavanie výsledku projektu
- Posúdenie technického stavu budovy

# Program hospodárskeho a sociálneho rozvoja obce Rúbaň



- Rekonštrukcia budovy zdravotného strediska
- Nájdenie lekára, ktorý bude poskytovať zdravotnú starostlivosť v obci
- Uzatvorenie zmluvy s lekárom

## Cieľové skupiny:

- Obyvatelia

## Spolupracujúce a implementujúce subjekty:

- Obec
- Podnikateľský subjekt zaoberajúci sa predmetnou činnosťou
- Lekár

**Predpokladaná doba trvania:** stredné obdobie (3 – 5 rokov) až dlh obdobie (5 – 10 rokov)

## Zdroje financovania:

- Rozpočet obce
- Dotácia z Európskeho fondu regionálneho rozvoja v rámci IROP, Prioritnej osi 2 so Špecifickým cieľom 2.1.2.: Modernizovať zdravotnícku infraštruktúru za účelom zlepšenia dostupnosti ku kvalitným službám v integrovanej zdravotnej starostlivosti
  - miera spolufinancovania je do 85% pre menej rozvinutý región a do 50% pre viac rozvinutý región

## Indikátor výsledku:

- Počet lekárov poskytujúcich zdravotnú starostlivosť
- Počet obyvateľov využívajúcich poskytovanú zdravotnú starostlivosť

## **Opatrenie: 3.2 Rekonštrukcia verejných budov v obci za účelom riešenia energetickej náročnosti**

### Popis opatrenia:

Súčasný technický stav verejných budov kultúrneho domu, domu smútku, materskej školy, základnej školy a obecného úradu je technicky nevyhovujúci a vyžaduje si komplexnú rekonštrukciu za účelom zlepšenia poskytovaných služieb a zníženia energetickej náročnosti, čím sa znížia režijné náklady na správu týchto budov. V prípade kultúrneho domu sa jedná o výmenu okien, rekonštrukciu obvodového plášťa a zateplenie. V prípade domu smútku sa energetická náročnosť zníži prostredníctvom výmeny okien, rekonštrukcie obvodového plášťa so zateplením a opravou strešnej krytiny. Budovy MŠ a ZŠ si vyžadujú rekonštrukciu obvodového plášťa so zateplením. Na budove obecného úradu je potrebná rekonštrukcia obvodového plášťa so zateplením, výmena okien, výmena strešnej krytiny a rekonštrukcia interiéru vrátane sociálnych zariadení.

### Rámcové aktivity realizujúce opatrenie:

- Posúdenie technického stavu jednotlivých verejných budov
- Vypracovanie projektovej dokumentácie pre rekonštrukciu verejných budov
- Rekonštrukcia budovy kultúrneho domu
  - rekonštrukcia obvodového plášťa so zateplením



# Program hospodárskeho a sociálneho rozvoja obce Rúbaň



- výmena okien
  - rekonštrukcia interiéru
- Rekonštrukcia budovy domu smútku
  - rekonštrukcia obvodového plášťa so zateplením
  - výmena okien
  - rekonštrukcia strešnej krytiny
  - modernizácia domu smútku vrátane jeho okolia
- Rekonštrukcia budov MŠ a ZŠ
  - rekonštrukcia obvodového plášťa so zateplením
  - výmena okien
- Rekonštrukcia budovy obecného úradu
  - rekonštrukcia obvodového plášťa so zateplením
  - výmena okien
  - rekonštrukcia strešnej krytiny
  - rekonštrukcia interiéru so sociálnymi zariadeniami

## Cieľové skupiny:

- Obyvatelia
- Obec

## Spolupracujúce a implementujúce subjekty:

- Obec
- Podnikateľský subjekt zaoberajúci sa predmetnou činnosťou

**Predpokladaná doba trvania:** stredné obdobie (3 – 5 rokov) až dlhé obdobie (5 – 10 rokov)

## Zdroje financovania:

- Rozpočet obce
- Dotácia z Environmentálneho fondu Oblasť L: Zvyšovanie energetickej účinnosti existujúcich verejných budov vrátane zateplovania
  - miera spolufinancovania do 95% z celkových oprávnených nákladov s podmienkou financovania z vlastných zdrojov min. 5%
- Dotácia z Európskeho poľnohospodárskeho fondu rozvoja vidieka v rámci Programu rozvoja vidieka, opatrenie 7, podopatrenie 7.4: Podpora na investície do vytvárania, zlepšovania alebo rozširovania miestnych základných služieb pre vidiecke obyvateľstvo vrátane voľného času a kultúry a súvisiacej infraštruktúry
  - miera spolufinancovania do 75%
- Dotácia z Európskeho fondu regionálneho rozvoja v rámci IROP, Prioritnej osi 4, Špecifický cieľ 4.3.2. Regenerácia a využitie nevyžívaných objektov a areálov (brownfields) a vnútroblokov s cieľom zlepšenia kvality života obyvateľov v obciach, mestách a mestských oblastiach
  - miera spolufinancovania do 85% pre menej rozvinutý región a 50% pre viac rozvinutý región

## Indikátor výsledku:



- Technický stav budov po rekonštrukcii
- Miera využitia verejných budov
- Výška režijných nákladov po rekonštrukcii

## **Opatrenie: 3.3 Vybudovanie infraštruktúry voľného času pre deti a starších obyvateľov**

### **Popis opatrenia:**

V súčasnosti v obci absentujú zariadenia pre voľno časové aktivity pre deti a seniorov. Na realizovanie týchto aktivít je možné využiť budovu starej materskej školy, ktorá donedávna slúžila ako klub dôchodcov. Technický stav budovy je nevyhovujúci a na plnenie účelov voľnočasovej infraštruktúry je potrebná rekonštrukcia. Vybudovaním centra voľného času s ihriskom sa zvýši kvalita života detí v obci s pozitívnym dopadom na ich ďalší vývoj. Vybudovaním denného stacionára sa zabezpečí poskytovanie základnej zdravotnej starostlivosti pre seniorov a sociálnych služieb. Zároveň sa zabezpečí poskytovanie voľno časových aktivít pre starších obyvateľov obce. V rámci tohto opatrenia sa bude realizovať aj rekonštrukcia a modernizácia dvoch obecných športových areálov. Obec v minulosti realizovala rekonštrukciu športovho areálu, v rámci ktorej došlo k výmene okien, vodovodného potrubia a rekonštrukcii podláh. V súčasnosti je potrebná výmena strechy a rekonštrukcia balkónového múru. Na druhom, multifunkčnom detskom, ihrisku je potrebná rekonštrukcia zariadenia pre zvýšenie bezpečnosti detí. Rekonštrukcia by spočívala z demontáže preglejok a sietí, z náterov oceľových konštrukcií, z montáže nových preglejok a sietí a údržby umelého trávnik.

V obci sa nachádzajú dve šesťbytové jednotky v okolí ktorých sa nenachádza infraštruktúra voľného času pre deti. Obec by realizovala v rámci tohto opatrenia výstavbu menšieho detského ihriska pre potreby obyvateľov bytov. Súčasťou tohto cieľa je aj zatraktívnenie bytovej lokality pre mladé rodiny.

### **Rámcové aktivity realizujúce opatrenie:**

- Štúdia realizovateľnosti
- Vypracovanie projektovej dokumentácie
- Verejné obstarávanie
- Realizácia projektu
- Udržiavanie výsledku projektu
- Rekonštrukcia budovy pre voľnočasové aktivity
- Rekonštrukcia ihrísk
- Vybudovanie detského ihriska

### **Cieľové skupiny:**

- Obec
- Obyvateľstvo
  - deti
  - seniori

### **Spolupracujúce a implementujúce subjekty:**

- Obec

# Program hospodárskeho a sociálneho rozvoja obce Rúbaň



- Podnikateľský subjekt zaoberajúci sa predmetnou činnosťou

**Predpokladaná doba trvania:** stredné obdobie (3 – 5 rokov) až dlhé obdobie (5 – 10 rokov)

## **Zdroje financovania:**

- Rozpočet obce
- Dotácia z Európskeho poľnohospodárskeho fondu rozvoja vidieka v rámci Programu rozvoja vidieka, opatrenie 7, podopatrenie 7.4: Podpora na investície do vytvárania, zlepšovania alebo rozširovania miestnych základných služieb pre vidiecke obyvateľstvo vrátane voľného času a kultúry a súvisiacej infraštruktúry
  - miera spolufinancovania do 100% s maximálnym limitom 150 000€
- Voľno časová infraštruktúra pre deti:
  - Dotácia z Európskeho fondu regionálneho rozvoja v rámci IROP, Prioritnej osi 4, Špecifický cieľ 4.3.2. Regenerácia a využitie nevyžívaných objektov a areálov (brownfields) a vnútroblokov s cieľom zlepšenia kvality života obyvateľov v obciach, mestách a mestských oblastiach
    - miera spolufinancovania do 85% pre menej rozvinutý región a 50% pre viac rozvinutý región
- Denný stacionár
  - Dotácia z Európskeho fondu regionálneho rozvoja v rámci IROP, Prioritnej osi 2, Špecifický cieľ 2.1.3. Modernizovať infraštruktúru ústavných zariadení poskytujúcich akútnu zdravotnú starostlivosť, za účelom zvýšenia produktivity a zlepšenia dostupnosti ku kvalitným zdravotníckym službám
    - miera spolufinancovania do 85% pre menej rozvinutý región a 50% pre viac rozvinutý región

## **Indikátor výsledku:**

- Počet detí využívajúcich centrum voľného času
- Počet seniorov využívajúcich služby denného stacionára

## **Špecifický cieľ 4: *Infraštruktúra vzdelávania***

### **Očakávaný dopad Špecifického cieľa 4:**

Realizáciou tohto opatrenia sa zvýši atraktivita obce a vytvoria sa vhodné podmienky pre zotrvanie mladých ľudí a rodín v obci. Cieľom je aj skvalitniť technické vybavenie v rámci vzdelávacieho procesu a zvýšiť aj kapacity predškolského zariadenia.

### **Opatrenie 4.1 Skvalitnenie a rozšírenie kapacít predškolských zariadení**

#### **Popis opatrenia:**

Cieľom opatrenia je modernizácia a rozšírenie kapacít predškolských zariadení. Čiastkové ciele realizované v rámci tohto opatrenia možno rozdeliť na úpravu exteriéru a interiéru areálu materskej školy. V rámci exteriéru sa budú realizovať opatrenia na zatraktívnenie prostredia MŠ prostredníctvom výsadby zelene. Zároveň je potrebná rekonštrukcia chodníkov, nakoľko súčasný stav už nie je

# Program hospodárskeho a sociálneho rozvoja obce Rúbaň



vyhovujúci ani po estetickej ani bezpečnej stránke. V rámci úprav exteriéru dôjde k zatepleniu budovy za účelom zníženia energetickej náročnosti. Úpravy interiéru budú zahŕňať rekonštrukcie miestností a výmenu zariadenia, ako napr. stoly, stoličky, tabule a pod.

## Rámecov aktivity realizujúce opatrenie:

- Štúdia realizovateľnosti
- Vypracovanie projektovej dokumentácie
- Verejné obstarávanie
- Realizácia projektu
- Udržiavanie výsledku projektu
- Úpravy exteriéru
- Úpravy interiéru
- Nákup zariadenia do interiéru

## Cieľové skupiny:

- Obec
- Obyvateľstvo

## Spolupracujúce a implementujúce subjekty:

- Obec
- Podnikateľský subjekt zaoberajúci sa predmetnou činnosťou

**Predpokladaná doba trvania:** stredné obdobie (3 – 5 rokov) až dlhé obdobie (5 – 10 rokov)

## Zdroje financovania:

- Rozpočet obce
- Úprava zelene:
  - Dotácia v rámci PRV, opatrenie 7, podopatrenie 7.2 Podpora na investície do vytvárania, zlepšovania alebo rozširovania všetkých druhov infraštruktúr malých rozmerov vrátane investícií do energie z obnoviteľných zdrojov a úspor energie – Investície do vytvárania, zlepšovania alebo rozširovania všetkých druhov infraštruktúr malých rozmerov, aktivita 3
    - Výška podpory 100% z celkových oprávnených výdavkov s maximálnym limitom 300 000€
  - Dotácia z Európskeho fondu regionálneho rozvoja v rámci IROP, Prioritnej osi 4, Špecifický cieľ 4.3.2. Regenerácia a využitie nevyžívaných objektov a areálov (brownfields) a vnútroblokov s cieľom zlepšenia kvality života obyvateľov v obciach, mestách a mestských oblastiach
    - miera spolufinancovania do 85% pre menej rozvinutý región a 50% pre viac rozvinutý región
- Zateplenie budovy MŠ:
  - Dotácia v rámci Environmentálneho fondu oblasť L: Zvyšovanie energetickej účinnosti existujúcich verejných budov vrátane zateplovania, Činnosť L2: Zvyšovanie energetickej účinnosti existujúcich verejných budov vrátane zateplovania

# Program hospodárskeho a sociálneho rozvoja obce Rúbaň



- miera spolufinancovania maximálne do 95% z celkových oprávnených nákladov, ale maximálne 200 000 € s podmienkou 5% spolufinancovania z vlastných zdrojov
- Dotácia v rámci PRV, opatrenie 7, podopatrenie 7.4 – Podpora na investície do vytvárania, zlepšovania alebo rozširovaní miestnych základných služieb pre vidiecke obyvateľstvo vrátane voľného času a kultúry a súvisiacej infraštruktúry, aktivita 5
  - Výška podpory 100% z oprávnených výdavkov s maximálnym 150 000€
- Dotácia z Kohézneho fondu v rámci OP Kvalita životného prostredia – Prioritná os 4: Energeticky efektívne nízkouhlíkové hospodárstvo vo všetkých sektoroch, Investičná priorita: Podpora energetickej efektívnosti, inteligentného riadenia energie a využívania energie z obnoviteľných zdrojov vo verejných infraštruktúrach, vrátane verejných budov a v sektore bývania. Špecifický cieľ: 4.3.1.: Zníženie spotreby energie pri prevádzke verejných budov
  - Miera spolufinancovania 80%
- Rekonštrukcia tried a nákup vybavenia
  - Dotácia z Európskeho fondu regionálneho rozvoja v rámci IROP, Investičná priorita 2 Prioritnej osi 2: Investovanie do vzdelania, školení a odbornej prípravy a celoživotného vzdelávania prostredníctvom vývoja vzdelávacej a výcvikovej infraštruktúry, Špecifický cieľ 2.2.1.: Zvýšenie hrubej zaškolenosti detí
    - miera spolufinancovania je 85% pre menej rozvinuté regióny a 50% pre viac rozvinuté regióny
  - Dotácia z Európskeho fondu regionálneho rozvoja v rámci IROP, Prioritná os 2: Ľahší prístup k efektívnym a kvalitnejším verejným službám, Investičná priorita č 2.2: Investovanie do vzdelania školení a odbornej prípravy, zručnosti a celoživotného vzdelávania prostredníctvom vývoja vzdelávacej a výcvikovej infraštruktúry, Špecifický cieľ 2.2.1. Zvýšenie hrubej zaškolenosti detí MŠ alebo Špecifický cieľ 2.2.2. Zlepšenie kľúčových kompetencií žiakov ZŠ
    - miera spolufinancovania je 85% pre menej rozvinuté regióny a 50% pre viac rozvinuté regióny

## Indikátor výsledku:

- Počet vysadených stromov a kríkov
- Dĺžka zrekonštruovaných chodníkov
- Energetická náročnosť budovy
- Počet nakúpeného vybavenia vyučovacích miestností
- Počet detí navštevujúcich MŠ

## Priorita III : Životné prostredie

### Špecifické ciele a opatrenia

**Špecifický cieľ 1: Sprevádzkovanie rozšírenej infraštruktúry odpadového hospodárstva v obci a boj proti nelegálnym skládkam**

### Očakávaný dopad Špecifického cieľa 1:

# Program hospodárskeho a sociálneho rozvoja obce Rúbaň



Vybudovaním zberného dvora sa zníži počet nelegálnych skládok v obci, čo bude mať pozitívny dopad na kvalitu životného prostredia v obci. Zavádzanie aktivít zameraných proti povodňam bude mať pozitívny vplyv na kvalitu života v obci.

## **Opatrenie: 1.1 Vybudovanie a sprevádzkovanie zberného dvora**

### **Popis opatrenia:**

Obec vyhradí priestory pre sprevádzkovanie zberného dvora, ktorý budú využívať obyvatelia obce. Vybudovaním tohto zberného dvora sa zníži počet nelegálnych skládok v obci a tým sa zabezpečí vyššia kvalita životného prostredia v obci, ktorá bude mať pozitívny vplyv aj na kvalitu života obyvateľov.

### **Rámcov aktivity realizujúce opatrenie:**

- Štúdia realizovateľnosti
- Vypracovanie projektovej dokumentácie
- Verejné obstarávanie
- Realizácia projektu
- Udržiavanie výsledku projektu
- Vymedzenie lokality a posúdenie vhodnosti pre zberný dvor
- Vybudovanie základnej infraštruktúry pre zberný dvor, ako je cesta a opltenie
- Informovanie verejnosti prostredníctvom komunikačných kanálov, ktoré má obec k dispozícii

### **Cieľové skupiny:**

- Obec
- Obyvateľstvo

### **Spolupracujúce a implementujúce subjekty:**

- Obec
- Podnikateľský subjekt zaoberajúci sa predmetnou činnosťou

**Predpokladaná doba trvania:** stredné obdobie (3 – 5 rokov) až dlhé obdobie (5 – 10 rokov)

### **Zdroje financovania:**

- Rozpočet obce
- Dotácia z Environmentálneho fondu oblasť C: Rozvoj odpadového hospodárstva, činnosť C3 – Zavedenie triedeného zberu v obciach, vybudovanie zberných dvorov a dotriedňovacích zariadení
  - Miera spolufinancovania maximálne do 95% z celkových oprávnených nákladov s podmienkou 5% spolufinancovania z vlastných zdrojov
- Dotácia z kohézneho fondu v rámci OP Kvalita životného prostredia – Investičná priorita 1 Prioritnej osi 1: Riešenie významných potrieb do sektora odpadu s cieľom splniť požiadavky environmentálneho acquis; Špecifický cieľ: Zabezpečiť nakladanie s odpadmi v súlade s hierarchiou odpadového hospodárstva za účelom plnenia požiadaviek environmentálneho acquis



- 
- miera spolufinancovania je 80%

## Indikátor výsledku:

- Počet obyvateľov využívajúci služby zberného dvora
- Počet a rozsah nelegálnych skládok v obci

## **Opatrenie: 1.2 Zavádzanie nových aktivít zameraných na prevenciu a boj proti rozširovaniu nelegálnych skládok**

### Popis opatrenia:

Za účelom prevencie proti vzniku nelegálnych skládok bude potrebné vypracovať program prevencie vzniku odpadov, ktorý bude slúžiť na zvyšovanie environmentálneho povedomia obyvateľov. Súčasťou týchto aktivít bude zabezpečiť a posilniť separovaný zber odpadov.

### Rámcové aktivity realizujúce opatrenie:

- Štúdia realizovateľnosti
- Vypracovanie projektovej dokumentácie
- Verejné obstarávanie
- Realizácia projektu
- Udržiavanie výsledku projektu
- Vypracovanie programu prevencie vzniku odpadov
- Zvýšenie environmentálneho povedomia obyvateľov
- Podpora separovaného zberu prostredníctvom poskytovania zberných nádob / vriec

### Cieľové skupiny:

- Obec
- Obyvateľstvo
- 

### Spolupracujúce a implementujúce subjekty:

- Obec

**Predpokladaná doba trvania:** krátke obdobie (1 – 3 roky)

### Zdroje financovania:

- Rozpočet obce

### Indikátor výsledku:

- počet vymenených zberných nádob/vriec obyvateľmi separujúcich odpad

**Špecifický cieľ 2:** *Zabezpečenie prevencie voči následkom spôsobených živelnými pohromami v obci*

### Očakávaný dopad Špecifického cieľa 2:

# Program hospodárskeho a sociálneho rozvoja obce Rúbaň



Realizácia protipovodňových opatrení zníži riziko výskytu povodní v obci a prispeje k zvýšeniu kvality života v obci.

## **Opatrenie: 2.1 Zavedenie protipovodňových opatrení v rizikovom období**

### **Popis opatrenia:**

Obec v spolupráci s obyvateľmi môže realizovať opatrenia zamerané na zmiernenie škôd spôsobených povodňami spôsobených spodnými vodami v období výdatných dažďov. Realizáciou týchto aktivít sa dosiahne zvýšenie kvality života obyvateľov a bude mať pozitívny dopad na rozsah materiálnych škôd v prípade živelných pohrôm.

### **Rámcov aktivity realizujúce opatrenie:**

- Vypracovanie projektovej dokumentácie na zníženie škôd spôsobených povodňami
- Realizácia opatrení zameraných na zníženie dopadov spôsobených povodňami

### **Cieľové skupiny:**

- obec
- obyvateľstvo

### **Spolupracujúce a implementujúce subjekty:**

- Obec
- Obyvateľstvo
- Podnikateľský subjekt zaoberajúci sa aktivitami zameranými proti povodňam

**Predpokladaná doba trvania:** stredné obdobie (3 – 5 rokov) až dlhé obdobie (5 – 10 rokov)

### **Zdroje financovania:**

- Rozpočet obce
- Dotácia v rámci Environmentálneho fondu oblasť B: Ochrana a využívanie vôd, Činnosť BP1: Opatrenia na vodnom toku
  - miera spolufinancovania maximálne do 95% z celkových oprávnených nákladov s podmienkou 5% spolufinancovania z vlastných zdrojov
- Dotácia z Kohézneho fondu v rámci operačného programu Kvalita životného prostredia, Investičná priorita 1 Prioritnej osi 2: Podpora vyhradených investícií na prispôsobenie sa zmene klímy, Špecifický cieľ: Zmierniť negatívne dopady zmeny klímy realizáciou preventívnych a adaptačných opatrení v súvislosti s povodňami
  - miera spolufinancovania je 85%

### **Indikátor výsledku:**

- Počet škôd spôsobených povodňami
- Finančná výška škôd spôsobených povodňami





## ZÁVER

Zo sociálno-ekonomickej analýzy obce vyplynulo, že hlavný problém obce predstavuje podrozvinutý trh práce a relatívne úzka pracovná špecializácia, čo je zároveň jej hlavným štrukturálnym problémom. Príčinami sú najmä celkový vidiecky charakter územia, naviazanosť vidieckeho sídla na krajské mesto a nižšia vzdelanostná úroveň obyvateľstva.

V súčasnosti v nastávajúcom novom programovom období r.2014 – 2020 sa obce samostatne, alebo združené v mikroregiónoch majú príležitosť uchádzať o podporu zo ŠF, KF a Európskeho fondu pre rozvoj vidieka pre projekty ich vlastného regionálneho rozvoja. Vhodné alokované finančné prostriedky do územia na základe implementácie projektov môžu sa spolupodieľať na odstraňovaní kľúčových bariér regionálneho rozvoja.

PHSR obce Rúbaň, v novom programovom období, sa mal stať jedným z poradných a odporúčacích dokumentov pri plánovaní budúceho rozvoja obce i projektov regionálneho rozvoja. Napriek tomu, že nebol schopný komplexne podchytiť bariéry a príležitosti rozvoja stal sa rámcovým návodom pre plánovanie regionálneho rozvoja na základe historických skúseností z plánovania rozvoja iných obcí.

Najväčšia váha zodpovednosti pri plánovaní rozvoja obce sa kladie na čelných predstaviteľov obce, keďže majú hlavné možnosti a schopnosti usmerňovať jej rozvoj. Teda závisí na predstaviteľoch samosprávy akú stratégiu a taktiku zvolia pri naplňaní svojich vytýčených cieľoch v snahe prispieť obyvateľom svojej obce.

# Program hospodárskeho a sociálneho rozvoja obce Rúbaň



## Prílohy

### Monitorovací hodnotiaci rámec

Aby stratégia bola naozaj napĺňaná, a nezostala iba nerealizovaným strategickým dokumentom, je potrebné sledovať pokrok v napĺňaní stratégie a prispôbovať ďalšie aktivity podľa reálnych potrieb. Tieto potreby je možné sledovať v procese monitorovania, kedy sa hodnotí pokrok v napĺňaní jednotlivých cieľov na základe sledovania monitorovacích ukazovateľov.

Okrem sledovania pokroku (monitorovania) je stratégia hodnotená. Hodnotenú je napĺňanie stanovených cieľov a na základe odporúčaní hodnotenia sa stratégia aktualizuje v priebehu jej napĺňania a stanovuje sa ďalšia stratégia pre ďalšie obdobie.

Monitorovanie v obci bude prebiehať raz ročne ku koncu roka a monitorovacia správa bude schvaľovaná na poslednom zastupiteľstve konanom v danom roku. Monitorovacia správa bude pozostávať z krátkeho popisu aktivít, ktoré sa v obci realizovali počas roka a definovanie ich nadväznosti na stanovenú stratégiu. Ďalej bude sledovať napĺňanie stanovených monitorovacích ukazovateľov. Monitorovacie správy bude vypracovávať **monitorovací výbor**, ktorý bude menovaný obecným zastupiteľstvom. Potrebné údaje a informácie pre monitorovacie správy bude monitorovaciemu výboru poskytovať obecný úrad ako aj ostatní aktéri zainteresovaní do realizácie jednotlivých aktivít.

Hodnotenie napĺňania cieľov stratégie prebehne dva krát v priebehu trvania stratégie a to v polovici trvania stratégie a na konci trvania stratégie. V polovici trvania stratégie, na základe výsledkov hodnotenia bude aktualizovaný Program hospodárskeho a sociálneho rozvoja obce. Hodnotenie na konci obdobia bude podkladom pre spracovanie ďalšej stratégie.

### Formulár č. Ú 1 – Zámer spracovania PHSR

Zámer spracovania PHSR	
Názov dokumentu	<ul style="list-style-type: none"><li>Program hospodárskeho rozvoja a sociálneho rozvoja obce Rúbaň na roky 2016 -2023</li></ul>
Forma spracovania	<ul style="list-style-type: none"><li>pracovníkmi samosprávy</li><li>s pomocou externých odborníkov (regionálna rozvojová agentúra – Novozámocko)</li></ul>
Riadenie procesu spracovania	<ul style="list-style-type: none"><li>zriadenie pracovného tímu a pracovných skupín, delegovanie úloh</li><li>administratíva OcÚ Rúbaň, starosta obce a poslanci obecného zastupiteľstva, manažment regionálnej rozvojovej agentúry Novozámocko, externí odborní spolupracovníci</li></ul>
Obdobie spracovania	<ul style="list-style-type: none"><li>apríl 2015 : začiatok spracovania</li><li>apríl – jún 2015 : zber primárnych a sekundárnych údajov : demografia, infraštruktúra, ekonomika, sociálna, prieskum územia</li><li>analýza zdrojov územia, SWOT analýza</li><li>júl – september: problémová analýza územia, zostavovanie stromu problémov a stromu cieľov – strategická časť, programová časť</li><li>október – december 2015: návrh akčného plánu – realizačná časť, finančný rámec, hodnotiaci a monitorovací rámec</li></ul>
Financovanie	<ul style="list-style-type: none"><li>náklady na vlastné spracovanie – experti : 5,50€/hod./osoba</li><li>náklady na získanie informačných podkladov : cca 15€</li></ul>

# Program hospodárskeho a sociálneho rozvoja obce Rúbaň



<b>spracovania</b>	<ul style="list-style-type: none"> <li>• náklady na stretnutia - 0€</li> <li>• náklady na publicitu – cca 30€</li> </ul>
--------------------	--

**Zdroj: Vlastné spracovanie**

## Formulár č. Ú 2 – Harmonogram spracovania PHSR

	Harmonogram spracovania PHSR (apríl – november 2015)											
Termín	I	II	III	IV	V	VI	VII	VIII	IX	X	XI	XII
Úvod				x								
Analytická časť				x	x	x						
Strategická časť						x	x	x				
Programová časť								x	x			
Realizačná časť									x	x		
Finančná časť										x	x	x
Záver										x	x	x

Zdroj: Vlastné spracovanie, prebraté od: Weisová, Bernátová: Strategické plánovanie samosprávy, Municipalia 2012

## Formulár č. Ú 3 - Metódy zapojenia verejnosti do prípravy PHSR

Metóda	Informovanie verejnosti	Získavanie názorov verejnosti	Zohľadnenie názorov verejnosti
Tlačené materiály	X		
Letáky rozposielané verejnosti priamo	X		
Informačné formuláre, tabuľky údajov, infografika	X		
Internetové stránky- vrátane verejných pripomienok	X		
Využitie existujúcich médií	X		
Účasť na miestnych aktivitách a podujatiach	X		
Stretnutia	X	X	X
Stretnutia s kľúčovými	X	X	X

# Program hospodárskeho a sociálneho rozvoja obce Rúbaň



Ľuďmi/skupinami			
<b>Ťažiskové skupiny</b>			
Návštevy v dotknutom území	X	X	X
Verejné vypočutie	X	X	X
Verejné semináre	X	X	X
Využitie miestnych ľudí na získavanie názorov	X	x	X
<b>Rozhovory a prieskumy</b>	X	X	X
Dotazník pre záujmové skupiny	X	X	X
Dotazník pre širokú verejnosť	X	X	X
<b>Poradné skupiny</b>	X	X	X
Odborné poradné skupiny	X	X	X
Pracovné skupiny	X	X	X

Zdroj: Vlastné spracovanie, prebraté od: Weisová, Bernátová: Strategické plánovanie samosprávy, Municipalia 2012

## Formulár č. Ú 4 – Zoznam členov pracovných skupín

Zoznam členov pracovných skupín	
Funkcia v strategickom plánovaní	Funkcia v pracovnom zaradení
<b>Interní odborníci</b>	
Koordinátor	Úrad starostu
Poradný orgán	poslanecký zbor
<b>Externí odborníci</b>	
Gestor	Regionálna rozvojová agentúra
Metodik	Externí odborníci

# Program hospodárskeho a sociálneho rozvoja obce Rúbaň



Zdroj: Vlastné spracovanie, prebraté od: Weisová, Bernátová: Strategické plánovanie samosprávy, Municipalia 2012

Názov dokumentu	Dohoda o partnerstve pri príprave a realizácii PHSR obce Rúbaň
Obdobie platnosti	2016 – 2023
Predmet dohody	<ul style="list-style-type: none"><li>• napĺňanie vytýčených cieľov v zmysle špecifických cieľov a opatrení, prostredníctvom realizácie aktivít</li><li>• hodnotenie napĺňania cieľov prostredníctvom nastavených indikátorov výsledku realizácie aktivít</li><li>• monitorovanie interim a expost naplnenia cieľov</li></ul>
Účastníci dohody	<ul style="list-style-type: none"><li>• <b>Riadenie procesu spracovania PHSR:</b></li><li>• Riadiaci tím: externí odborníci (RRA Novozámocko)</li><li>• Koordinačný tím: úrad starostu</li><li>• Pracovné skupiny: poslanecký zbor</li><li>• <b>Subjekty zapojené do spracovania PHSR:</b></li><li>• Regionálna rozvojová agentúra (gestor)</li><li>• Externí odborníci (metodici)</li><li>• Úrad starostu, poslanecký zbor (koordinátor)</li><li>• <b>Občania</b></li><li>• <b>Podnikatelia</b></li><li>• <b>Miestne občianske združenia</b></li></ul>
Riadenie procesu	<ul style="list-style-type: none"><li>• <b>Subjekty zapojené do spracovania PHSR:</b></li><li>• Regionálna rozvojová agentúra (gestor)</li><li>• Externí odborníci (metodici)</li><li>• Úrad starostu, poslanecký zbor (koordinátor)</li><li>• <b>Zapojenie verejnosti:</b> Informačná kampaň (letáky, médiá, verejné stretnutie s obyvateľmi, dotazníkový prieskum)</li></ul>
Financovanie	<ul style="list-style-type: none"><li>• Vypracovanie projektu kanalizácie a ČOV</li><li>• Dobudovanie a rekonštrukcia</li></ul>

# Program hospodárskeho a sociálneho rozvoja obce Rúbaň



	<p>chodníkov pre peších</p> <ul style="list-style-type: none"> <li>• Zriadenie obecného kamerového systému</li> <li>• Výstavba, rekonštrukcia a údržba odvodňovacích kanálov a rigolov</li> <li>• Úprava a tvorba verejných priestranstiev, námestí, parkov</li> <li>• Vybudovanie infraštruktúry voľného času pre deti a starších obyvateľov</li> <li>• Rekonštrukcia zdravotného strediska</li> <li>• Skvalitnenie a rozšírenie kapacít predškolských zariadení</li> <li>• Zriadenie zberného dvora obce</li> <li>• Vypracovanie cenovej mapy nehnuteľností</li> <li>• Programy a projekty spolupráce v rámci združenia MAS Dvory a okolie</li> </ul>
--	---

Zdroj: Vlastné spracovanie, prebraté od: Weisová, Bernátová: Strategické plánovanie samosprávy, Municipalia 2012

## Formulár č. PP 1: Zoznam analyzovaných koncepčných dokumentov

### Zoznam analyzovaných koncepčných dokumentov

Názov dokumentu	Platnosť dokumentu	Úroveň dokumentu	Oblasť dát/téma	Webová stránka
Partnerská dohoda SR na roky 2014 - 2020	2014 -2020	národná	Prierezový dokument	www.nsrr.sk
Národná stratégia regionálneho rozvoja SR		národná	Prierezový dokument	www.telecom.gov.sk
Koncepcia územného rozvoja SR		národná	Územný rozvoj SR	www.telecom.gov.sk
PHSR Nitrianskeho samosprávneho	2016 -2022	regionálny	Miestny ekonomický rozvoj	www.unsk.sk

## Program hospodárskeho a sociálneho rozvoja obce Rúbaň



kraja				
ISRU Dvory a okolie		miestna	Miestny ekonomický rozvoj	<a href="http://www.masdvoryaokolie.sk">www..masdvoryaokolie.sk</a>
PHSR obce Rúbaň	2007 - 2013	miestna	Miestny ekonomický rozvoj	<a href="http://www.obecruban.sk">www.obecruban.sk</a>
POH		miestna	Odpadové hospodárstvo	<a href="http://www.obecruban.sk">www.obecruban.sk</a>

Zdroj: Vlastné spracovanie, prebraté od: Weisová, Bernátová: Strategické plánovanie samosprávy, Municipalia 2012