

Program hospodárskeho a sociálneho rozvoja

Obce Strekov

2016 - 2023



December 2015

Program hospodárskeho a sociálneho rozvoja obce Strekov



OBSAH

ÚVOD	5
I. HISTÓRIA OBCE.....	7
II. Rámcový popis územia obce	8
1. Prírodno-geografická charakteristika obce	9
1.1. Geomorfologická charakteristika územia	9
1.2. Hydrogeologické pomery	10
1.3. Klimatické pomery	10
1.4. Veterné pomery	10
1.5. Pôdne pomery	10
1.6. Vegetačné pomery	11
1.7. Živočíšstvo	12
2. Obyvateľstvo	13
2.1. Vývoj základných demografických ukazovateľov	13
2.2. Veková štruktúra obyvateľstva.....	15
2.3. Vzdelanostná štruktúra obyvateľstva	17
2.4. Národnostná štruktúra obyvateľstva.....	20
2.5. Náboženská štruktúra obyvateľstva.....	21
3. Ekonomická štruktúra obce	22
3.1. Podnikateľská štruktúra obce	22
3.2. Ekonomická aktivita obyvateľstva	25
4. Infraštruktúra a občianska vybavenosť obce	28
4.1. Technická infraštruktúra.....	28
4.1.1. Komunikačná sieť	29
4.1.1.1. Cestná komunikačná sieť	29
4.1.2. Infraštruktúra vodného hospodárstva.....	29
4.1.2.1. Vodné toky, vodné plochy	29
4.1.2.2. Zásobovanie vodou	29
4.1.2.3. Odvádzanie a čistenie odpadových vôd	30
4.1.3. Ostatné inžinierske siete	30

Program hospodárskeho a sociálneho rozvoja obce Strekov



4.1.3.1.	Plynofikácia obce, zásobovanie plynom	30
4.1.3.2.	Elektrifikácia obce, zásobovanie elektrickou energiou	30
4.1.4.	Telekomunikačné siete	30
4.2.	Sociálna infraštruktúra	31
4.2.1.	Domový a bytový fond	31
4.2.2.	Súčasný projekt výstavby v obci	33
4.2.3.	Iné zariadenia sociálnej infraštruktúry	33
4.2.4.	Školstvo	34
4.2.5.	Zdravotníctvo	34
4.2.5.1.	Sociálna starostlivosť	35
4.2.6.	Komerčná vybavenosť	35
4.2.7.	Kultúra, šport, médiá	35
4.2.8.	Infraštruktúra odpadového hospodárstva	36
5.	Životné prostredie	36
5.1.	Ovzdušie	36
5.2.	Voda	37
5.2.1.	Povrchové vodné zdroje	37
5.2.2.	Podzemné vodné zdroje	37
5.3.	Pôda	38
5.4.	Ochrana prírody a krajiny	38
5.4.1.	Biodiverzita územia obce	38
6.	Rozpočet obce, majetková štruktúra obce, externé a inštitucionálne vzťahy	38
6.1.	Rozpočet obce a indikátory finančného stavu obce	38
6.2.	Majetková štruktúra obce a indikátory majetkového stavu obce	41
6.3.	Externé vzťahy obce	44
7.	Kľúčové disparity a hlavné faktory rozvoja	52
8.	Analýza problémov	53
9.	Rozvojová stratégia	58
9.1.	Identifikácia cieľov a popis rozvojovej stratégie	58
10.	AKČNÝ PLÁN REGIONÁLNEHO ROZVOJA OBCE	64
	ZÁVER	85

Program hospodárskeho a sociálneho rozvoja obce Strekov



Zoznam skratiek:

PHSR – program hospodárskeho a sociálneho rozvoja

IROP – Integrovaný regionálny operačný program

OP KŽP – operačný program kvalita životného prostredia

ŠÚ SR – štatistický úrad Slovenskej republiky

KURS 2001 – koncepcia územného rozvoja SR

VÚC – Vyšší územný celok

MAS – miestna akčná skupina

POH – program odpadového hospodárstva

ŠF EÚ – štrukturálne fondy Európskej únie

PKS – parita kúpnej sily

ŠÚ SR – KS Nitra – štatistický úrad SR , krajská štatistika

ORSR – obchodný register Slovenskej republiky

ZRSR- živnostenský register Slovenskej republiky

STN – Slovenská technická norma

Program hospodárskeho a sociálneho rozvoja obce Strekov



ÚVOD

V súvislosti s novým programovým obdobím Európskej únie na roky 2014 – 2020 je nevyhnutné aktualizovať základný programový dokument – **Program hospodárskeho a sociálneho rozvoja**, ktorý by objektívne reflektoval východiskovú situáciu v obci Strekov pre aktuálne programové obdobie v kontexte novej Kohéznej politiky EÚ v súlade s cieľmi stratégie **Európa 2020**.

V zmysle zákona NR SR č.539/2008 Z.z. o podpore regionálneho rozvoja v znení zákona č.309/2014 Z.z. je Program hospodárskeho a sociálneho rozvoja obce, ďalej len ako „PHSR“ strednodobý rozvojový dokument vypracovaný v súlade s cieľmi a prioritami ustanovenými v národnej stratégii a zohľadňuje ciele a priority ustanovené v PHSR VÚC, na území ktorého sa obec nachádza a je vypracovaný v súlade so záväznou časťou územnoplánovacej dokumentácie obce. Vypracovanie PHSR obce Strekov zabezpečuje obec pri uplatnení princípu partnerstva.

PHSR obce Strekov vychádza z týchto základných programových dokumentov:

- Pozičný dokument Európskej Komisie k Partnerskej dohode a programom SR na roky 2014 – 2020
- Národná stratégia regionálneho rozvoja Slovenskej republiky
- Program rozvoja vidieka 2014 – 2020
- Program hospodárskeho a sociálneho rozvoja Nitrianskeho samosprávneho kraja 2008 - 2015

PHSR obce Strekov pozostáva z analyticko-strategickej časti a programovej časti.

Analyticko-strategická časť zahŕňa predovšetkým:

- komplexnú prírodno-geografickú charakteristiku obce, vrátane jej prírodných zdrojov a okolitého krajinného územia;
- analýzu technickej a sociálnej infraštruktúry obce;
- hodnotenie a analýzu demografickej situácie, hospodárskej situácie, sociálnej a environmentálnej situácie obce;
- analýza sociálneho a kultúrneho kapitálu obce a jej externých vzťahov;
- analýza finančných zdrojov obce a možností financovania programu hospodárskeho a sociálneho rozvoja obce
- sociologický výskum
- analýza kritických miest, Paretova analýza (identifikácia kritických problémov obce)
- SWOT analýza
- povinné prílohy v zmysle metodiky na vypracovanie PHSR (verzia 2.0)

Programová časť obsahuje:

- návrh stratégie pre realizáciu vytýčených cieľov v programe hospodárskeho a sociálneho rozvoja obce;
- akčný plán naplňovania stratégie programovej časti PHSR obce;
- časový harmonogram realizácie PHSR obce
- inštitucionálne zabezpečenie a organizačné zabezpečenie realizácie programu hospodárskeho a sociálneho rozvoja obce

Program hospodárskeho a sociálneho rozvoja obce Strekov



Program PHSR obce Strekov bude postupovať v zmysle aktuálne platnej metodiky na vypracovanie PHSR (verzia 2.0), vypracovanej v gescii Ministerstva dopravy, výstavby a regionálneho rozvoja Slovenskej republiky

Na základe výsledku verejnej súťaže uzavrela obec Strekov, v zastúpení jej štatutárneho orgánu, podľa §536 a nasl. Zákona č.513/1991 Z. Obchodného zákonníka v znení neskorších predpisov, zmluvu o dielo – vypracovanie Programu hospodárskeho a sociálneho rozvoja obce Strekov na roky 2014 – 2020, so zhotoviteľom: RRA Novozámocko, so sídlom Kostolná 1, 940 01 Nové Zámky, v zastúpení Ing. Petrom Penzešom, výkonným riaditeľom a štatutárnym zástupcom.

RRa Novozámocko realizovala proces zostavenia PHSR v spolupráci s Katedrou regionalistiky a rozvoja vidieka, Fakulty európskych štúdií a regionálneho rozvoja, SPU v Nitre so sídlom Tr. A.Hlinku, 94976 Nitra v zastúpení s jej akademickým pracovníkom Ing. M. Marišom, PhD. a Ing.Mariánom Kováčikom, PhD.

PHSR obce Strekov by mal pôsobiť ako strednodobý rozvojový dokument, ktorý by mal vystihovať zásadne potreby obce a pružne reagovať na výzvy v kontexte súčasných globálno-hospodárskych zmien, založených na princípe udržateľného rozvoja obce a trvalého zvyšovania kvality života jej obyvateľov.

Program hospodárskeho a sociálneho rozvoja obce Strekov



I. HISTÓRIA OBCE

Pramene potvrdzujú pomerne bohatú históriu z hľadiska výskytu jednotlivých kultúr na danom území, jedná sa predovšetkým o **volútovú kultúru** v neolitickom období (okolo r. 6000 pr.kr.) vyskytujúcu sa na území juhozápadného Slovenska s charakteristickou **volútovou keramikou**. Neskôr v období eneolitu to bola kultúra s **kanelovou keramikou** (3400 – 2900 pr.kr.). Pokračujúcim vývojom na danom území, ktorého súčasťou je i obec Strekov boli zaznamenané i prejavy halštatskej (r.850-400 pr.kr.) a laténskej kultúry(r.400 až 9 po kr.) z doby železnej. Územie bolo obývané predovšetkým Keltmi resp. Galmi (rímsky).Neskôr došlo k prelínaniu i Rímskej kultúry.

Podľa súčasných prameňov, prvá písomná zmienka o obci sa datuje približne od r.1156, ako pod názvom **Kurt**, neskôr **Kurth** (1339), **Kyurth** (1360), **Kert'** (1927), **Strekov** (1948), maďarsky **Kürth**.

V nasledujúcich obdobiach obec viac krát zmenila svojich majiteľov. V r. 1156 daroval ostrihomský arcibiskup desiatky dediny Kurt kanonikom ostrihomského kostola, v dedine bol ovčinec. Lambert v r. 1255 predal zem Curth magistrovi Povšemu a ďalším zemanom. V 14. stor. časť obce patrila Ostrihomskému arcibiskupstvu, súčasne bol majetkom Madáryovcov a miestnych zemanov. V období tureckých vojen bola obec vyplienená. V roku 1552 mala 10 domov, v roku 1576 mala 16 domov, v roku 1669 bola úplne opustená, v roku 1715 mala vinice a 37 domácností, v roku 1787 mala 262 domov a 1582 obyvateľov, v roku 1828 mala 259 domov a 1625 obyvateľov. Obyvateľstvo sa zaoberalo predovšetkým poľnohospodárstvom a remeselnou výrobou. Oblúbené bolo tkáčstvo a čižmárstvo. V 20 storočí sa obec stala dejiskom významných zmien. V rokoch 1938 – 1945 bola obec pripojená k Maďarsku. Následky II. svetovej vojny sa odzrkadlili i na pomerne veľkých materiálnych škodách i ľudských stratách. Dôsledky vojny však pokračovali. Po ukončení druhej svetovej vojny bola obec roku 1945 pripojená k povojnovému Československu. V dôsledku vydania Benešových dekrétov v roku 1947 prebehlo i presídlenie maďarských obyvateľov. JRD bolo založené v roku 1948 sa v roku 1951 rozpadlo, neskôr bolo znovuzaložené. Na arcibiskupskom hospodárstve sa konávali dobytčie trhy. Dňa 17. júla 1992 bola vyhlásená Zvrchovanosť Slovenska, 1. 9. 92 schválená ústava Slovenskej republiky a 1. januára 1993 vznikla samostatná Slovenská republika v ktorej sa do dnes obec Strekov prezentuje a rozvíja ako malebná obec na Slovensku v okrese Nové Zámky.

Program hospodárskeho a sociálneho rozvoja obce Strekov



II. Rámcový popis územia obce

Z hľadiska osídlenia v zmysle KURS 2001, územie obce Strekov spadá do *tzv. novozámocko – komárňanského ťažiska osídlenia* druhej úrovne, ktoré sú tvorené okolo stredne veľkých miest. V rámci ťažísk osídlenia druhej úrovne sa v menšej miere prejavujú aglomeračné väzby medzi centrami a voči okolitým obciam prevládajú viac polarizačné účinky jadier týchto ťažísk osídlenia

Doplňkom sídelnej architektúry SR sú aj rozvojové osy ako súčasť tvorby hierarchizovanej sídelnej štruktúry. Rozvojové osy sa na Slovensku rozvíjajú v uzlovo-pásovom sídelnom systéme, ktorého osnovu tvoria centrá osídlenia a dopravno-komunikačné systémy spájajúce centrá.

V tomto kontexte, územie obce Strekov je súčasťou *tzv. juhoslovenskej rozvojovej osi, v smere: Nové Zámky – Želiezovce – Šahy – Veľký Kríš – Lučenec*.

Z hľadiska mikropolohy obce, Strekov sa radí k stredne veľkým obciam do 2000 obyv. V najbližšom susedstve obce Strekov sú ďalšie obce ako: Rúbaň, Dubník, Svodín, Pribetá atp.

Katastrálne územie obce Strekov spadá z administratívneho hľadiska do okresu Nové Zámky, ktorý je súčasťou VÚC NSK. Z hľadiska prítomnosti administratívno-správnych inštitúcií v obci sa nachádza sídlo *matričného úradu*. Ostatné dôležité administratívno-správne inštitúcie sa nachádzajú v mestách Nové Zámky a Štúrovo. Obec sa nachádza v spádovej oblasti týchto dvoch miest i z hľadiska iných funkcií ako sú napr. sociálne alebo komerčné služby.

Z hľadiska dopravnej polohy obce, Strekov sa nachádza medzi dvoma mestami – okresné mesto Nové Zámky a mesto Štúrovo. Obec je exponovaná voči dopravnému ťahu, cestná komunikácia II/509 na trase Bajč - Štúrovo (41,5 km), kde sa v Bajči cesta II/509 napája na dopravný ťah, cestnej komunikácii I/64 vedúci od Nových Zámkov do Komárna. Obec Strekov sa na cestnú komunikáciu II/509 napája prostredníctvom cesty III. triedy III/509002. Vzdialenosť obce od privádzača na cestu II/509 je do 1 km. Cesta II. triedy č.509 a III. triedy III/509002 je v správe RSÚC Nové Zámky a.s.,

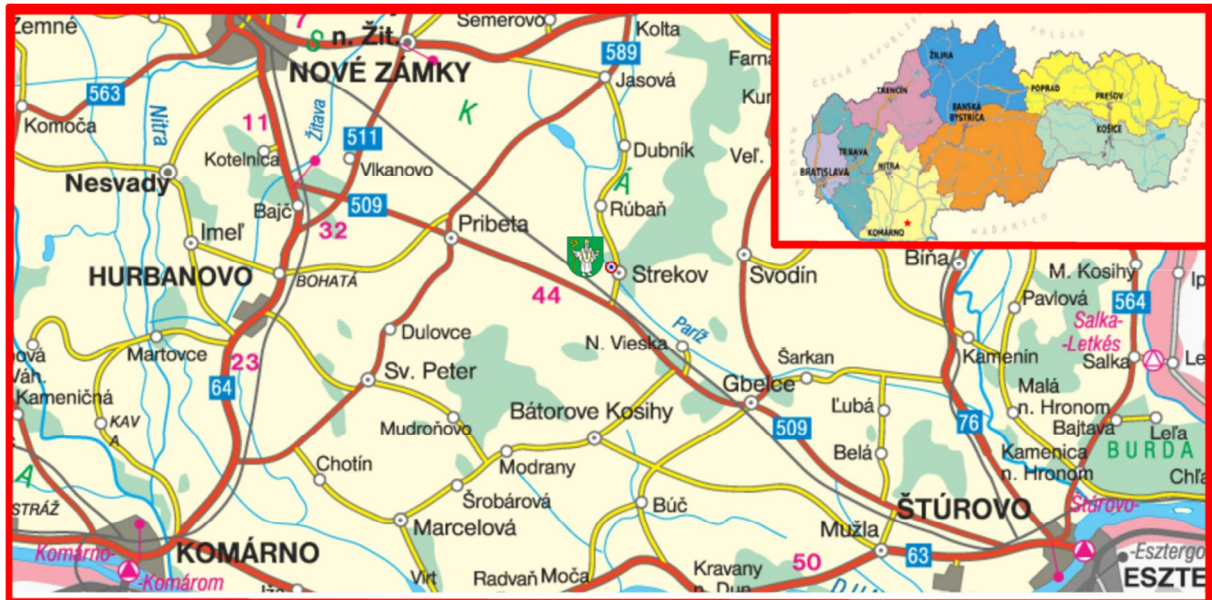
Obec je prepojená viacerými linkami hromadnej autobusovej prepravy. Cez obec prechádzajú 3 autobusové linky. Linky prechádzajúce cez obec sú nasledovné:

- č. 404415 Nové Zámky – Dubník – Strekov – Gbelce - Štúrovo
- č. 404447 Štúrovo – Bajč- Strekov – Nové Zámky
- č. 404449 Štúrovo – Nové Zámky - Nitra

V obci sa nachádza viacero autobusových zastávok. Z hľadiska železničnej dopravy cez obec Strekov vedie železničná trať nadnárodného významu v správe ŽSR, *trať č.130 v smere Bratislava – Šurany; Palárikovo – Štúrovo*, (IV.multimodálny koridor Berlin - Thessaloniki) kde následne vstupuje na územie Maďarska do železničnej sústavy *MÁV* smerom na Budapešť. Celková dĺžka trate predstavuje 149 km, elektrifikácia trate s napätím 25 kV s priemyselnou frekvenciou 50 Hz. Trať je usposobená pre prevádzku vlakov typu: *OS, EC, IC, Ex, ER,R a Zr*. V obci sa nachádza železničná stanica, ktorá využíva túto trať na prepravu najmä pasažierov. Z hľadiska iných spôsobov dopravy v blízkosti obce sa nenachádza žiadne väčšie letisko, obcou preteká vodný tok – *Parížsky potok*, ktorý však nie je splavný.



Obr. 1: Geografická poloha obce Strekov



1. Prírodno-geografická charakteristika obce

Zemepisná poloha obce je približne $47^{\circ} 54' N$ (*S*) *severnej šírky* a $18^{\circ} 25' E$ (*V*) *východnej dĺžky*. Katastrálne územie obce Strekov leží v Podunajskej nížine, na západnom úpätí Pohronskej pahorkatiny v depresii potoka Paríž. Stred obce má nadmorskú výšku 132 m n. m., chotár 125 – 230 m n. m. Západnú časť chotára tvoria vyššie terasy pokryté piesčitými sprašami a naviatymi pieskami, východná časť je pahorkatina z treťohorných uloženín. Okrem agátových a dubových lesíkov na strmších úbočiach pahorkatiny je odlesnený. Má černoziemné, lužné a hnedozemné pôdy.

1.1. Geomorfologická charakteristika územia

Základom geologickej stavby územia je *karpatská horská sústava*, ktorá je súčasťou *alpsko-himalájskej sústavy* do ktorej je zahrnuté celé územie Slovenska

Z hľadiska ďalšej geomorfologickej kompozície, územie možno kategorizovať nasledovne:

Sústava: alpsko-himalájska

Podsústava: Panónska panva

Provincia: Západopanónska panva

Subprovincia: Malá dunajská kotlina

Oblasť: Podunajská nížina

Celok : Podunajská pahorkatina

Program hospodárskeho a sociálneho rozvoja obce Strekov



Podcelok: Hronská pahorkatina

Geologický podklad územia zväčša je tvorený neogénnym ílom, prachom, pieskami a štrkom. Vyskytujú sa taktiež sladkovodné vápence a súvrstvia tufitov (brodské, gbelské, kollárovske a pod.)

Z hľadiska inžiniersko-geologickej rajonizácie rozoznávame rajóny kvartérnych a predkvartérnych hornín. Z hľadiska rajónov predkvartérnych hornín v území obce sa prelínajú pásma **rajónu jemnozrnných sedimentov**. Kvartérny pokryv územia je tvorený zväčša **pásmami deluviálnych sedimentov, a kombinovaných rajónov sprašových sedimentov na riečnych terasách**.

1.2. Hydrogeologické pomery

Z hydrogeologického hľadiska územie obce spadá do povodia rieky Hron. Z pohľadu hydrogeologickej rajonizácie, územie obce spadá do dvoch hydrogeologických rajónov: **N 058 Neogén Hronskej pahorkatiny a QN 059 Kvartér hronských terás v Podunajskej nížine**.

Zdroje povrchových vôd predstavuje predovšetkým **Parížsky potok**, pretekajúci západnou časťou územia. Súčasťou povodia Parížskeho potoka sú močiare.

1.3. Klimatické pomery

Klimaticky, územie obce spadá do teplého mierne vlhkého až suchého klimatického pásma. Priemerná teplota vzduchu v júli dosahuje úroveň $>16^{\circ}\text{C}$ a v januári je to v priemere $>-2^{\circ}\text{C}$. Priemerná ročná teplota v danej oblasti sa pohybuje v rozmedzí $9 - 10^{\circ}\text{C}$

Čo sa týka priemerného ročného úhrnu zrážok, územie sa vyznačuje najmä charakterom podpriemerného až nízkeho priemerného úhrnu zrážok v rozmedzí od 550 – 600 mm úhrnu zrážok. Priemerný úhrn zrážok v júli dosahuje úroveň >60 mm a priemerný úhrn zrážok v januári dosahuje úroveň 20 – 40mm. Index zavlažovania územia pre toto územie predstavuje hodnotu -40.

1.4. Veterné pomery

Územie obce je exponované najmä voči pôsobeniu severozápadných a juhovýchodných vetrov s priemernou rýchlosťou 3,31 – 4,00 m/s (SZ) a 3,41 – 4,3 m/s (JV). Vyskytujú sa aj východné a severné vetry. Územie je stredne silne zaťažené prízemnými inverziami, čo má vplyv na možné výkyvy počasia.

1.5. Pôdne pomery

Celková rozloha územia obce Strekov za r.2015 predstavuje približne 4105 ha. Z hľadiska hospodárskeho využitia pôdy, najväčší podiel z výmery územia pripadá na poľnohospodársku pôdu a to na úrovni približne 76% (3102 ha) z celkovej výmery územia. Pomerne vysoký podiel z celkového využitia územia pripadá na lesnú pôdu, ktorá sa rozprestiera približne na úrovni 6,91% (283 ha) Nasledujú vinice s podielom približne 4,45% (182 ha) územia obce. Zastavaná časť územia, predovšetkým intravilán obce predstavuje približne 5,58% (229 ha) územia. Záhrady, ovocné sady a TPP predstavujú približne 3,68% (150 ha) územia z celkovej výmery obce.

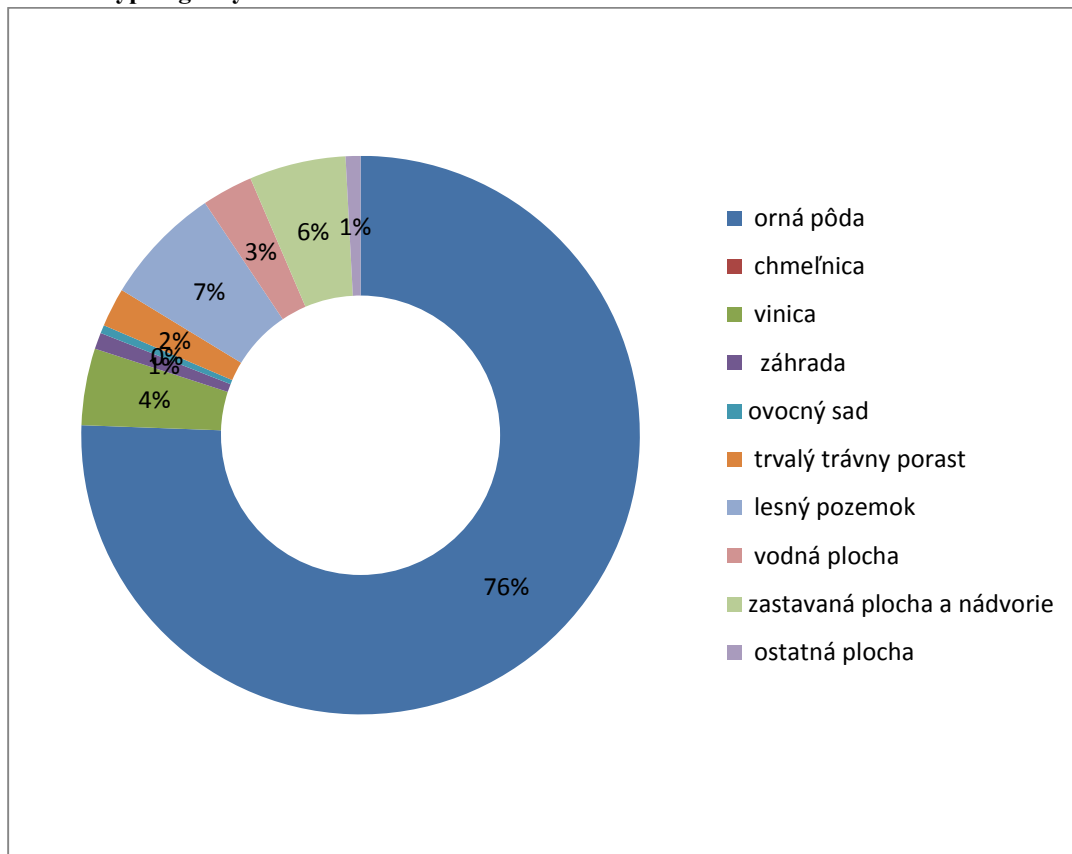
Program hospodárskeho a sociálneho rozvoja obce Strekov



Z hľadiska zastúpenia jednotlivých pôdných typov v pôdnej štruktúre prevládajú predovšetkým **hnedozeeme a černozeeme**, pôdy s vysokou produkčnou hodnotou, s prímесou rôznych pôdných subtypov.

Z hľadiska priepustnosti a retenčnej schopnosti pôd, dané územie je charakteristické pôdami so strednou až vysokou priepustnosťou. Z hľadiska zrnitosti ide predovšetkým o hlinité pôdy a piesčito-hlinité pôdy.

Obr.2 : Typológia využitia územia obce Strekov



Zdroj: Datacube, 2014

1.6. Vegetačné pomery

Z hľadiska výskytu prirodzenej vegetácie na danom území sa prelínajú rôzne pásma zmiešaných listnatých lesov, ktoré podmieňujú i ďalší výskyt porastov nižšieho vegetačného stupňa a predovšetkým rôznych živočíšnych biopopulácií.

Z hľadiska zastúpenia rôznych lesných typov v danom území dominujú predovšetkým zmiešané *jaseňovo-brestovo-dubové lesy v povodiach veľkých riek (tvrdé lužné lesy)*, *nížinné hygrolilné dubovo-hrabové lesy*, *peripanónske dubovo-hrabové lesy a dubové lesy so zastúpeným javorom tatarským a dubom plstnatým*. V určitej miere sa tu nachádza i zastúpenie *dubových a cerovo-dubových lesov*.

Z hľadiska fytogeografického členenia možno uplatniť nasledovnú zonáciu územia (Kolény, Barka):

Program hospodárskeho a sociálneho rozvoja obce Strekov



Oblasť:

Holarktis

Podoblasť:

Eurosibírska podoblasť

Provincia:

Stredoeurópska provincia

Na základe fyto geografického členenia podľa Plesníka (Atlas krajiny SR 2002) sa územie nachádza v pahorkatinnej a rovinatej oblasti dubovej zóny

Dubová zóna

Nížinná podzóna

Pahorkatinná oblasť

Žitavská niva

Hronská pahorkatina

Južný podokres

Rovinná oblasť

Nemokrad'ový okres

Lužný podokres

Podľa Futáka (1980) dané záujmové územie spadá do oblasti **panónskej flóry (Pannonicum)**, ktorá sa rozprestiera na nížinách južného Slovenska. V užšom vymedzení dané záujmové územie je **súčasťou obvodu pramatranskej xerothermnej flóry (Matricum)** zahŕňajúci južný pás územia Slovenska od **Burdy cez Juhoslovenskú kotlinu, Cerovú vrchovinu po Slovenský kras**.

1.7. Živočíšstvo

Z hľadiska zoogeografického členenia (terestrický biocyklus), územie možno regionalizovať nasledovne:

Provincia: Provincia stepí

Úsek: Panónsky úsek

Dané záujmové územie spadá do oblasti výskytu biómov stepných ekosystémov v rámci biómov mierneho pásma. Z fauny sa v tomto pásme vyskytujú najmä druhy, ktoré znášajú nedostatok vody, ale zároveň dokážu prežiť nepriaznivé obdobie v stave hybernácie (syseľ – *Spermophilus*, drop – *Otis*, žeriavy – *Grus*, prepelice – *Coturnix*, bažanty – *Phasianus* atp.).



2. Obyvateľstvo

2.1. Vývoj základných demografických ukazovateľov

Na území obce k 31.12.2014 žilo celkovo 1989 obyvateľov s trvalým pobytom v obci. Podiel mužov na celkovom počte obyvateľov predstavoval 47,5% (945) a podiel žien 52,5% (1044).

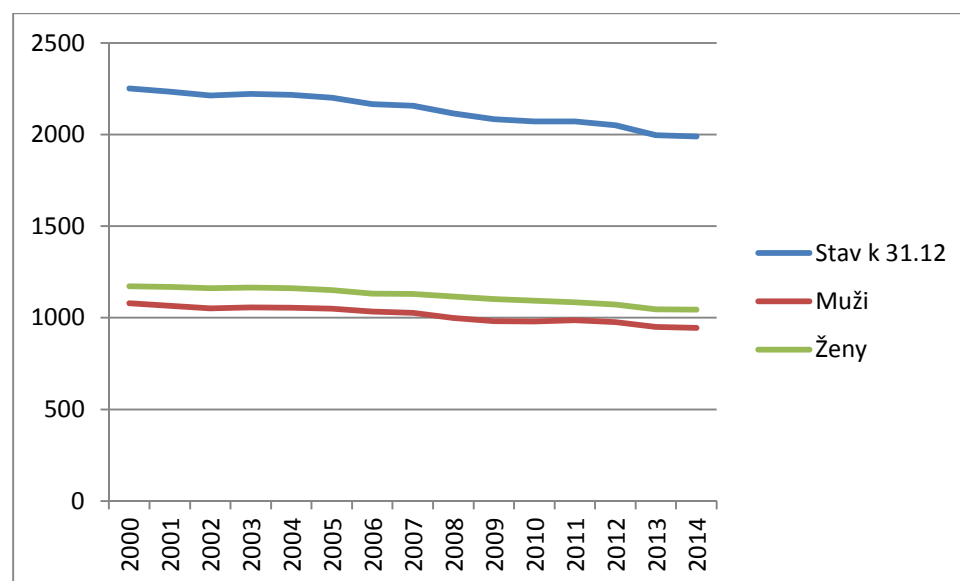
Tab. 1: Vývoj počtu obyvateľov obce Strekov v r.2001 – 2015

Roky	2000	2001	2002	2003	2004	2005	2006	2007	2008	2009	2010	2011	2012	2013	2014
Stav k 31.12	2251	2234	2213	2221	2216	2201	2166	2156	2115	2083	2072	2071	2050	1996	1989
Muži	1079	1066	1052	1057	1054	1050	1034	1026	999	981	979	986	977	950	945
Ženy	1172	1168	1161	1164	1162	1151	1132	1130	1116	1102	1093	1085	1073	1046	1044

Zdroj: Datacube, 2015

Zo znázornenej tabuľky nám vyplýva, že vývoj počtu obyvateľov obce má klesajúci charakter. Za r.2014 počet obyvateľov s trvalým pobytom na území obce klesol oproti r.2000 o 11,6%. Dôvodom najčastejšie býva klesajúca pôrodnosť obyvateľstva, migračný úbytok obyvateľstva, ktorý je podmienený ponukou pracovných príležitostí atp.

Obr.3: Vývoj počtu obyvateľov obce Strekov v r.2000-2014



Zdroj: Datacube, 2015

Z hľadiska zložiek podmieňujúce celkové zmeny obyvateľstva v priebehu rokov 2000 - 2013 možno konštatovať, že natalita obyvateľstva má celkovo kolísavý avšak upadajúci charakter. Mortalita obyvateľstva má skôr chaakter stabilný, čo kopíruje všeobecný trend postupného predlžovania sa priemernej dĺžky života človeka. Celkové demografické saldo má však záporný charakter.

Z hľadiska mechanických zmien obyvateľstva, počet prisťahovaných i vystahovaných obyvateľov v posledných rokoch silne kolíše. Celkovo, migračné saldo si udržiava kolísavý trend, avšak miera mechanického úbytku v súčasnosti prevyšuje mieru mechanického prírastku obyvateľstva obce.

Program hospodárskeho a sociálneho rozvoja obce Strekov



Z hľadiska celkového demografického vývoja sa potvrdzuje negatívny trend postupného ubúdania obyvateľstva, pričom v posledných rokoch celková miera úbytku výrazne akceleruje, čo môže byť do budúcnosti vážnou prekážkou obce v zmysle jej ďalšieho rozvoja.

Tab. 2: Bilancia pohybu obyvateľstva v obci Strekov v r.2000 – 2013

Roky	2000	2001	2002	2003	2004	2005	2006	2007	2008	2009	2010	2011	2012	2013
Živonarodený	19	26	9	20	16	12	7	14	12	17	19	10	14	8
Zomrelý	37	38	24	27	28	32	35	32	39	38	40	27	28	38
Demografické saldo	-18	-12	-15	-7	-12	-20	-28	-18	-27	-21	-21	-17	-14	-30
Pristáňovaný	22	30	23	36	34	25	22	26	26	16	23	26	18	18
Vystáňovaný	31	27	29	21	27	20	29	18	40	27	13	21	25	42
Migračné saldo	-9	3	-6	15	7	5	-7	8	-14	-11	10	5	-7	-24
Celkový prírastok (úbytok)	-27	-9	-21	8	-5	-15	-35	-10	-41	-32	-11	-12	-21	-54

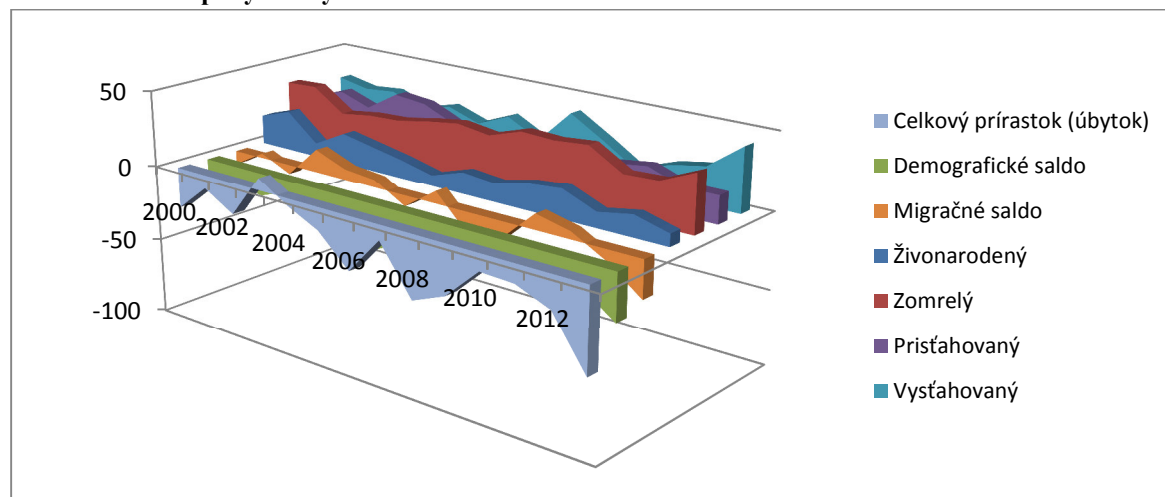
Zdroj: Datacube, 2015

Zo znázornenej tabuľky vyplýva, že natalita obyvateľstva v r.2000 - 2013 si udržiava kolísavý, skôr trend rastu počtu živonarodených detí v priemere 15 detí za rok. Mortalita obyvateľstva v danom sledovanom časovom rade prevyšuje počet živonarodených detí, v priemere 33 zomrelých osôb pripadá na jeden rok. Celkovo, demografické saldo si udržiava záporný charakter v priemere na úrovni 19 osôb pripadajúcich na prirodzený úbytok na rok.

Z hľadiska mechanického pohybu obyvateľstva, imigrácia do obce si udržiava v posledných rokoch kolísavý, mierne zostupný trend. V priemere počet prisťahovaných za dané sledované obdobie predstavoval 25 prisťahovaných osôb/rok. Emigrácia z obce, čiže počet vystáňovaných taktiež kolíše v priemere 26 vystáňovaných obyvateľov/rok. Celkové migračné saldo je záporné a to na priemernej úrovni 2 oby./rok.

Zo súhrnného hľadiska celkový prírastok (úbytok) obyvateľstva počas sledovaného obdobia r.2000-2013 si udržiaval záporný a zároveň kolísavý charakter, avšak v posledných rokoch celkový úbytok obyvateľstva sa prehľbuje, v priemere pokles o 20 osôb/rok.

Obr. 4: Bilancia pohybu obyvateľstva v obci Strekov



Zdroj: Datacube, 2015

Program hospodárskeho a sociálneho rozvoja obce Strekov



2.2. Veková štruktúra obyvateľstva

Z hľadiska vekovej štruktúry obyvateľstva, tá sa vyvíja nepriaznivo, pričom kopíruje všeobecný trend pomerného poklesu predproduktívnej zložky obyvateľstva v prospech nárastu poproduktívnej zložky obyvateľstva. Uvedený jav je dokumentovaný i postupným zvyšovaním priemerného veku obyvateľstva v obci a postupným rastom indexu starnutia.

Tab. 3: Veková štruktúra obyvateľstva obce Strekov v r.2000 – 2013

Roky	2000	2001	2002	2003	2004	2005	2006	2007	2008	2009	2010	2011	2012	2013
predprod. (abs.)	365	360	335	321	313	300	280	262	246	236	245	252	241	221
produkt. (abs.)	1285	1287	1279	1304	1302	1311	1298	1305	1282	1265	1270	1437	1440	1419
poprod.(abs.)	601	587	599	596	601	590	588	589	587	582	557	382	369	356
predprod. (v%)	16.22	16.11	15.14	14.45	14.12	13.63	12.93	12.15	11.63	11.33	11.82	12.17	11.76	11.07
produkt. (v%)	57.09	57.61	57.79	58.71	58.75	59.56	59.93	60.53	60.61	60.73	61.29	69.39	70.24	71.09
poprod. (v%)	26.70	26.28	27.07	26.83	27.12	26.81	27.15	27.32	27.75	27.94	26.88	18.45	18	17.84
Priemerný vek	40.17	39.92	40.54	40.80	41.02	41.34	41.85	42.06	42.54	42.73	42.51	42.57	42.68	43.14
Index starnutia	164.66	163.06	178.81	185.67	192.01	196.67	210.00	224.81	238.62	246.61	227.35	151.59	153.11	161.09

Zdroj: Datacube, 2015

Údaje po r.2010 vyplývajúce zo SODB 2011 v časti poproduktívne obyvateľstvo vyzerajú byť značne skreslené z viacerých možných dôvodov.

Zo znázornenej tabuľky vyplýva, že preprodukt. zložka obyvateľstva v priebehu sledovaného obdobia r.2000 – 2013 neustále klesá, čo je spojené hlavne s klesajúcou pôrodnosťou obyvateľstva. Medzi r.2000 – 2013 predprodukt. zložka obyv. zaznamenala pokles až o 40%, rovnako i podiel predprodukt. zložky obyv. na celkovom obyvateľstve sa znižuje a v súčasnosti dosahuje úroveň 11,07 %. Za dané sledované obdobie podiel predproduktívnej zložky obyvateľstva na celkovom obyvateľstve tvoril v priemere 13,1%.

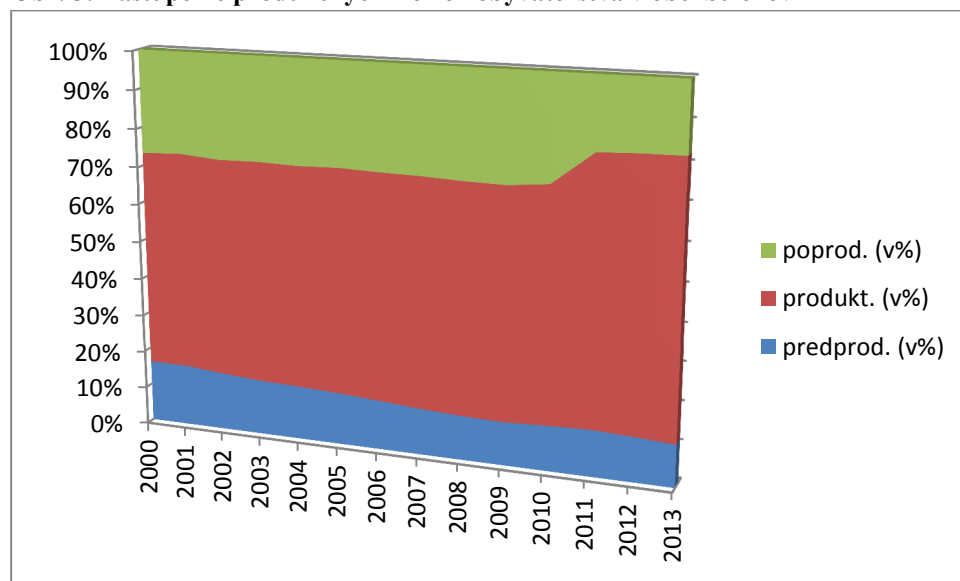
Produktívna zložka obyvateľstva v priebehu sledovaného obdobia si udržiavala kontinuálny rast a v súčasnosti dosahuje 71,09% podiel. Produktívna zložka obyvateľstva dosahuje za dané sledované obdobie priemernú úroveň 61,6%.

Poproduktívna zložka obyvateľstva si udržiava vzostupný trend, čo súvisí so všeobecným trendom starnutia obyvateľstva, resp. predlžovania jeho priemerného veku. V súčasnosti jej podiel na celkovom obyvateľstve obce predstavuje 17,8% a za rok 2010 vykázala 26,88%. Za celé sledované obdobie podiel predproduktívnej zložky obyvateľstva na celkovom obyvateľstve tvoril v priemere 25,15%. Priemerný vek obyvateľstva kontinuálne rastie od r.2000 a v súčasnosti dosahuje 43,14 roka. Index starnutia rastie taktiež, svoj vrchol dosiahol v r.2009 na úrovni 246.61 bodu, následne zaznamenal prudký pokles, čo môže byť spôsobené i výberovou chybou štatistického zisťovania.

Program hospodárskeho a sociálneho rozvoja obce Strekov



Obr. 5: Zastúpenie produkčných zložiek obyvateľstva v obci Strekov



Zdroj: Datacube, 2015

Tab. 4: Veková štruktúra obyvateľstva obce Strekov

Vek	muži	ženy	Spolu
0 - 4	42	37	79
5 - 9	39	36	75
10 - 14	55	47	102
15 - 19	53	64	117
20 - 24	74	80	154
25 - 29	76	83	159
30 - 34	74	65	139
35 - 39	95	74	169
40 - 44	77	78	155
45 - 49	83	68	151
50 - 54	91	73	164
55 - 59	66	69	135
60 - 64	40	58	98
65 - 69	39	66	105
70 - 74	25	72	97
75 - 79	36	52	88
80 - 84	17	47	64
85 - 89	8	20	28
90 - 94	1	3	4
95 - 99	0	2	2
100 +	0	1	1
spolu	991	1095	2086

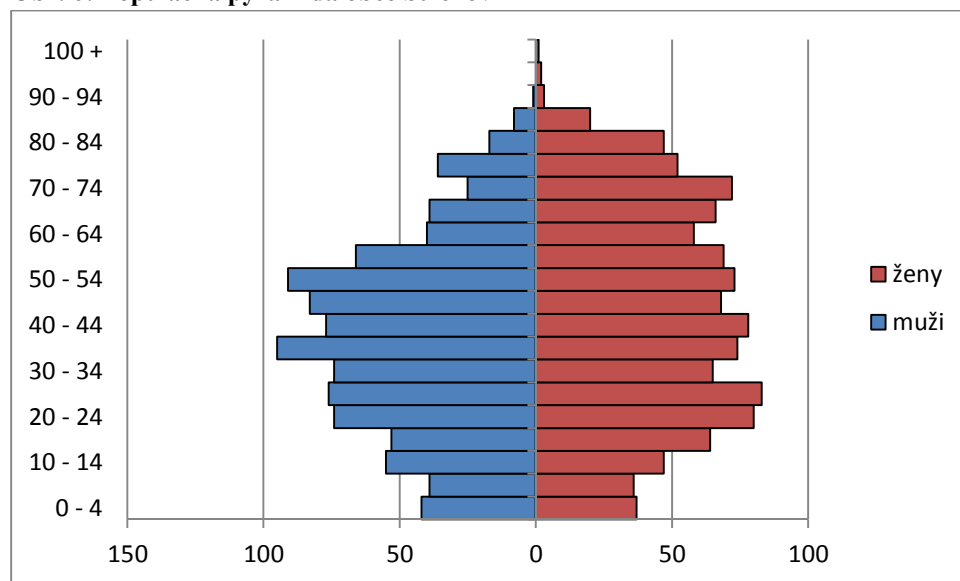
Zdroj: Vlastné spracovanie, SODB 2011

Populačnú pyramídu obce Strekov možno charakterizovať ako degresívny typ vekovej štruktúry. Na znázornenom grafe možno badať postupný úbytok mladších ročníkov tvoriacich predproduktívnu zložku obyvateľstva v prospech nárastu produktívnej a poproduktívnej zložky.

Program hospodárskeho a sociálneho rozvoja obce Strekov



Obr. 6: Populačná pyramída obce Strekov



Zdroj: Vlastné spracovanie, SODB 2011

2.3. Vzdelanostná štruktúra obyvateľstva

Vo vzdelanostnej štruktúre obce prevláda skôr nižšie stredné vzdelanie. Pomerne vysoký podiel pripadá na ľudí so základným a stredným vzdelaním bez maturity. Úplné stredné vzdelanie s maturitou predstavuje pomerne tiež nízky podiel. Najnižší podiel pripadá na vysokoškolské vzdelanie.

Prieskum bral do úvahy všetkých obyvateľov obce, teda aj deti s povinnou školskou dochádzkou, navštevujúcich MŠ a ZŠ, čo mohlo spôsobiť určité skreslenie výsledkov.

Úroveň vzdelania v súčasnosti je jedným z najdôležitejším predpokladom pre uplatnenie sa na trhu práce a predstavuje základný kameň smerom k budovaniu vedomostnej ekonomiky.

Tab. 5: Bývajúce obyvateľstvo podľa pohlavia a podľa najvyššieho dosiahnutého vzdelania

Najvyššie dosiahnuté vzdelanie		Pohlavie		Spolu
		muži	ženy	
Strekov				
Základné		173	380	553
Učňovské (bez maturity)		237	104	341
Stredné odborné (bez maturity)		121	83	204
Úplné stredné učňovské (s maturitou)		27	25	52
Úplné stredné odborné (s maturitou)		157	185	342
Úplné stredné všeobecné		18	61	79
Vyššie odborné vzdelanie		13	10	23
Vysokoškolské bakalárske		8	23	31
Vysokoškolské magisterské, inžinierske, doktorské		43	52	95
Vysokoškolské doktorandské		5	6	11
Vysokoškolské spolu		56	81	137
Študijný odbor	prírodné vedy	1	2	3
	technické vedy a náuky I (baníctvo, hutníctvo, strojárstvo, informatika a VT, elektrotech., tech. chémia,	16	5	21

Program hospodárskeho a sociálneho rozvoja obce Strekov



potravinarstvo)			
technické vedy a náuky II (textilná v., sprac. kože, dreva, plastov, v. hud. nástrojov, archit., staveb., dopr., pošty, telekom., automatiz., špec. odb.)	6	3	9
poľnohospodársko-lesnícke a veterinárne vedy a náuky	8	4	12
zdravotníctvo	1	6	7
spoločenské vedy, náuky a služby I (filozof., ekon., polit. a práv. vedy, ekonomika a manaž., obchod a služby, SŠ- OA, HA, praktická š., učeb. odb.)	7	24	31
spoločenské vedy, náuky a služby II (histor., filolog., pedag. a psych. vedy, publicistika a informácie, telových., učiteľstvo, SŠ - gym.)	11	32	43
vedy a náuky o kultúre a umení	1	1	2
vojenské a bezpečnostné vedy a náuky	1	0	1
nezistený	4	4	8
Bez školského vzdelania	145	124	269
Nezistené	44	42	86
Úhrn	991	1,095	2,086

Zdroj: SODB 2011

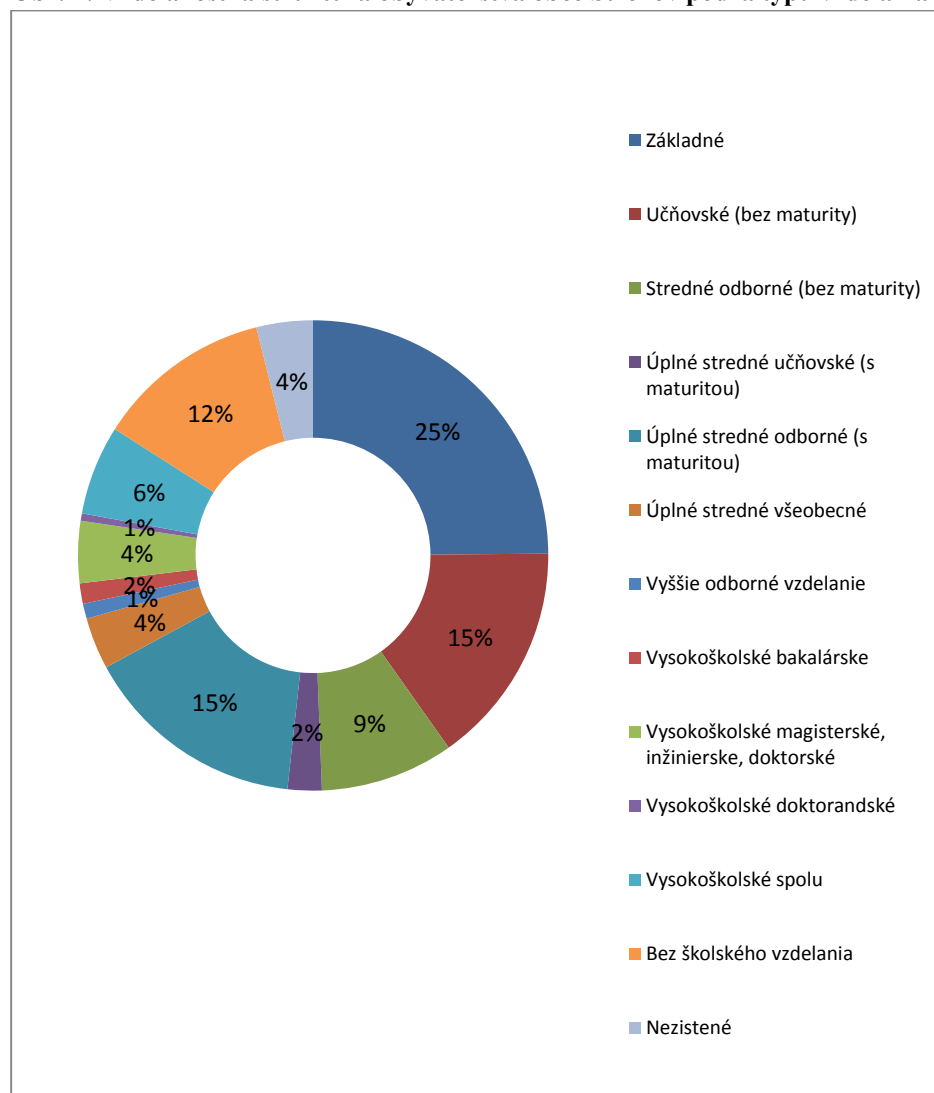
Zo znázornenej tabuľky vyplýva na základe výsledkov zo SODB 2011, že v rámci vzdelanostnej štruktúry obyvateľstva najväčší podiel pripadá na obyvateľov s nižším stredným vzdelaním. Najväčší podiel tvoria obyvatelia so základným vzdelaním na úrovni 25%, nasledujú obyvatelia so učňovským vzdelaním bez maturity a so stredným odborným vzdelaním s maturitou na úrovni 15%. Obyvatelia so stredným odborným vzdelaním bez maturity predstavujú podiel 9%.

Z hľadiska obyvateľov s vysokoškolským vzdelaním, na vysokoškolské bakalárske vzdelanie pripadá 2% obyvateľov, vysokoškolské Mgr., Ing., Mu(v)Dr., ap. pripadá 4% obyvateľov. Vzdelanie III. stupňa majú 4 obyvatelia.

Z hľadiska obyvateľov bez vzdelania ich podiel predstavuje 12% obyvateľov a u 4% obyvateľov sa ich vzdelanie nepodarilo vierohodne zdokumentovať.



Obr. 7: Vzdelanostná štruktúra obyvateľstva obce Strekov podľa typu vzdelania

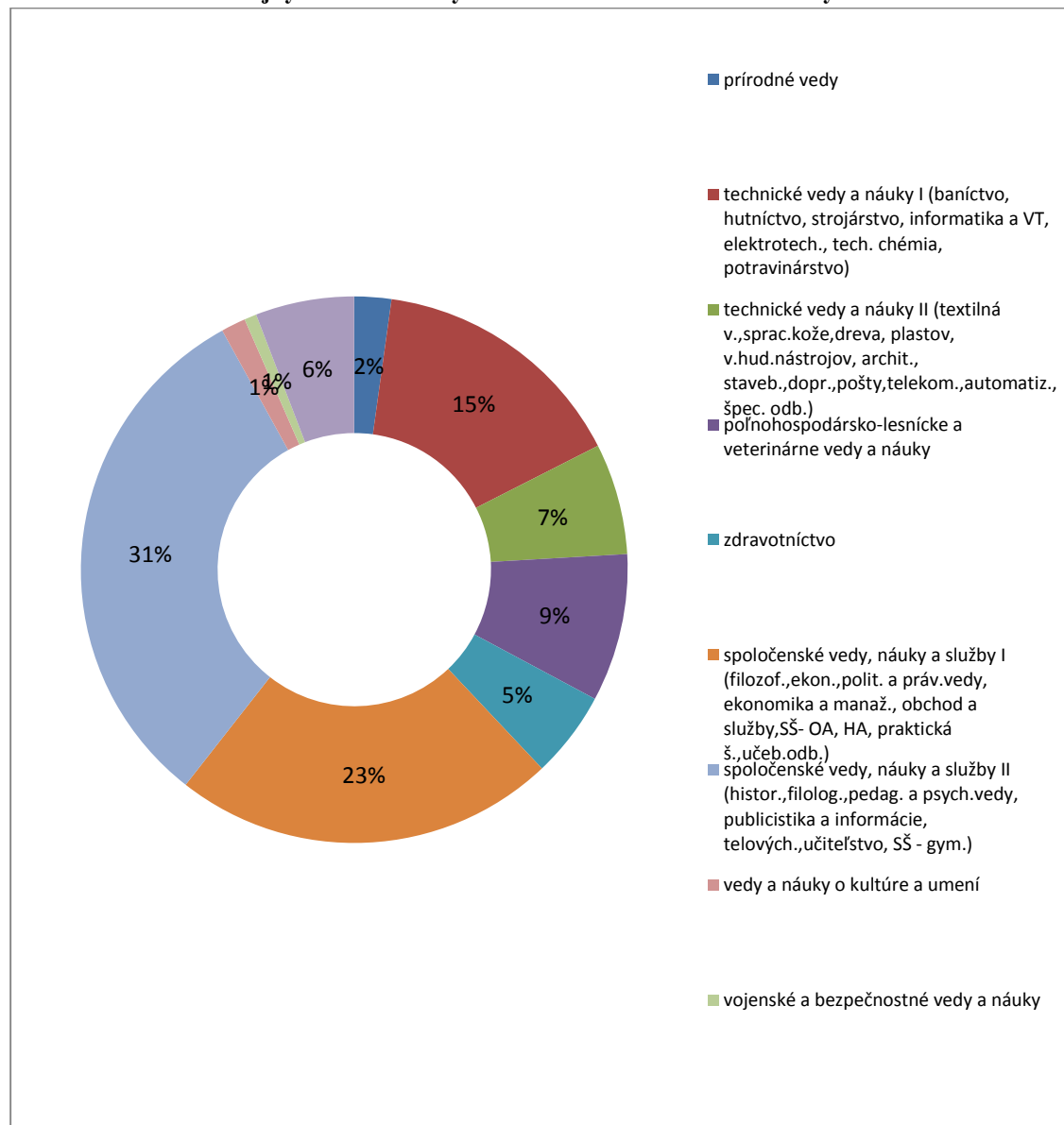


Zdroj: SODB 2011

Z hľadiska zastúpenia jednotlivých študijných odborov v rámci vysokoškolského vzdelania dominujú predovšetkým spoločensko-humánne odbory na úrovni 54%, nasledujú technické vedy na úrovni 22%. Na poľnohospodársko-lesnícke a veterinárne vedy pripadá len 9% obyvateľov s vysokoškolským vzdelaním. Na zdravotnícke vedy pripadá 5% a prírodné vedy len 2% obyvateľov s vysokoškolským vzdelaním.



Obr. 8: Štruktúra študijných odborov obyvateľstva obce Strekov v rámci vysokoškolského vzdelania



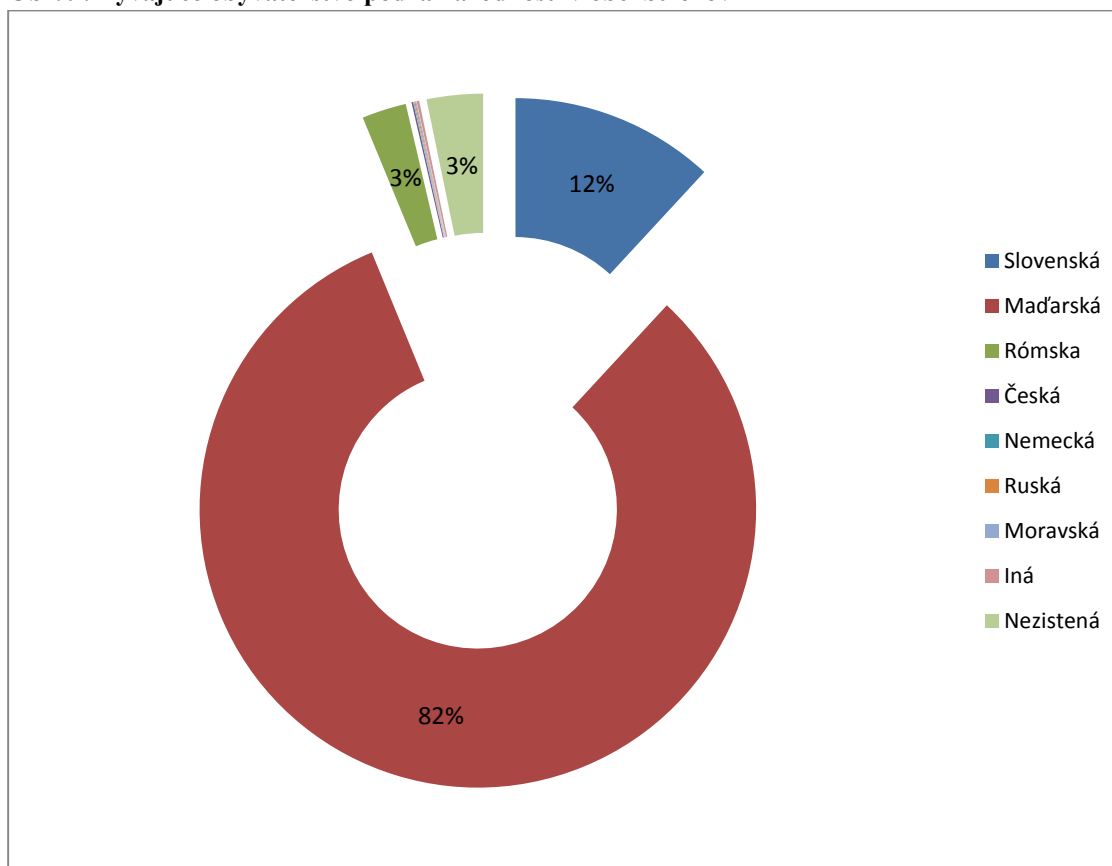
Zdroj: SODB 2011

2.4. Národnostná štruktúra obyvateľstva

Z hľadiska národnostnej štruktúry obyvateľstva, v obci Strekov dominujú občania maďarskej národnosti na úrovni 82% (1708), nasledujú občania slovenskej národnosti na úrovni 12% (248). Drobný podiel predstavujú aj občania Rómskej národnosti, na úrovni 3%. Iná národnosť nepresahuje podiel 1% a približne u 3% obyvateľov sa nepodarilo národnosť vierohodne zdokumentovať.



Obr. 9: Bývajúce obyvateľstvo podľa národností v obci Strekov



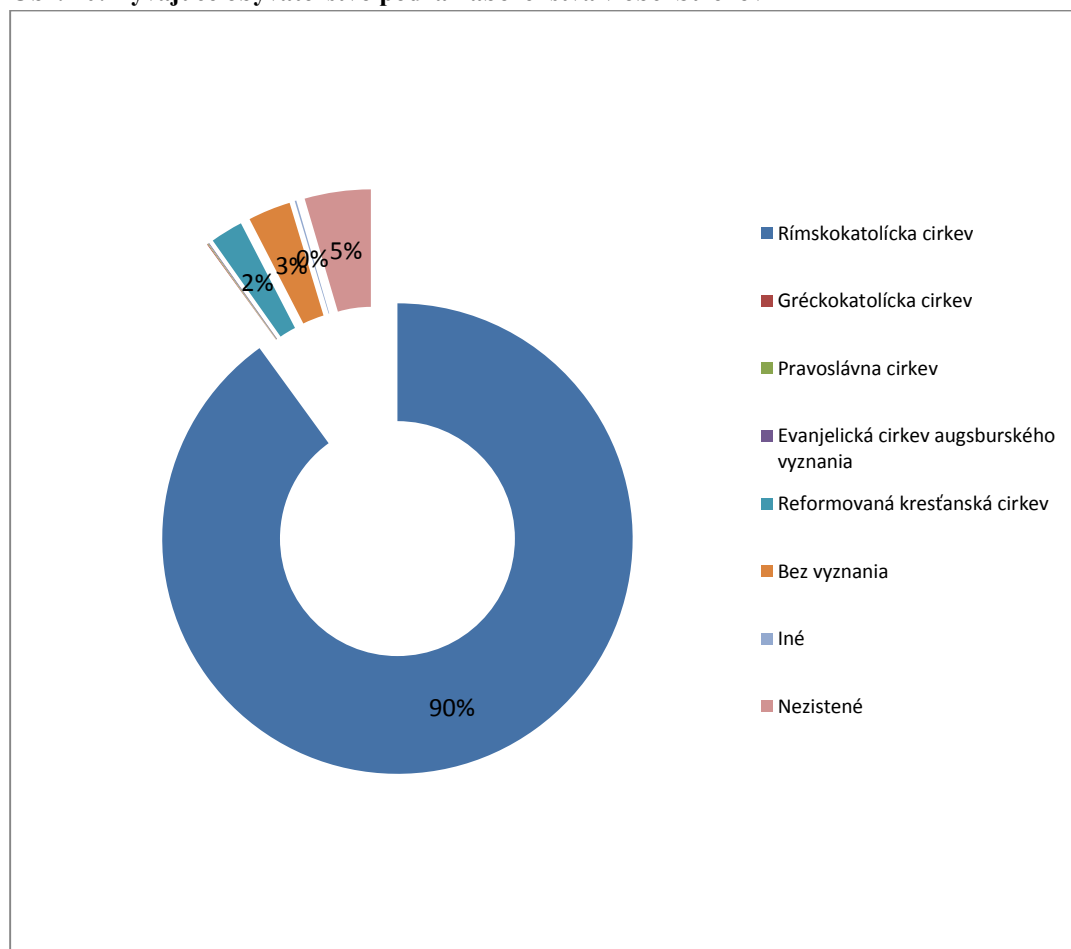
Zdroj: SODB 2011

2.5. Náboženská štruktúra obyvateľstva

Z hľadiska vierovyznania v obci Strekov dominujú občania rímskokatolíckeho vierovyznania. Ich zastúpenie je na úrovni 90%. Drobný podiel pripadá na reformovanú kresťanskú cirkev na úrovni 2% a na občanov bez vierovyznania na úrovni 3%. Zastúpenie ostatných náboženstiev predstavuje podiel do 1% a približne u 5% občanov sa vierovyznanie nepodarilo vierohodným spôsobom zdokumentovať.



Obr. 10: Bývajúce obyvateľstvo podľa náboženstva v obci Strekov



Zdroj: SODB 2011

3. Ekonomická štruktúra obce

Ekonomická štruktúra obce je vo všeobecnosti tvorená ekonomickými subjektmi súkromného, občianskeho a verejného sektora disponujúcimi právnou subjektivitou, ktorý pre trh vytvárajú a poskytujú hodnoty, ktorými uspokojujú svoje potreby. Ekonomika je vitálnym prvkom fungovania obce a podmieňuje budúci rozvoj obce.

3.1. Podnikateľská štruktúra obce

Podnikateľská štruktúra obce je tvorená predovšetkým súkromným sektorom. Podnikateľskú štruktúru obce Strekov možno hodnotiť ako relatívne diverzifikovanú. Z hľadiska právnej formy v prípade PO prevládajú predovšetkým spoločnosti typu s.r.o., výskyt iných právnych foriem PO (v.o.s, k.s. atp.) je obmedzený. V prípade FO sú to predovšetkým živnostníci.

V zmysle systematizácie a klasifikácie ekonomických činností podľa metodiky SK NACE sú v obci ekonomické subjekty ktoré sú zastúpené v jednotlivých odvetviach NH v primárnom, sekundárnom a terciálnom sektore.

Program hospodárskeho a sociálneho rozvoja obce Strekov

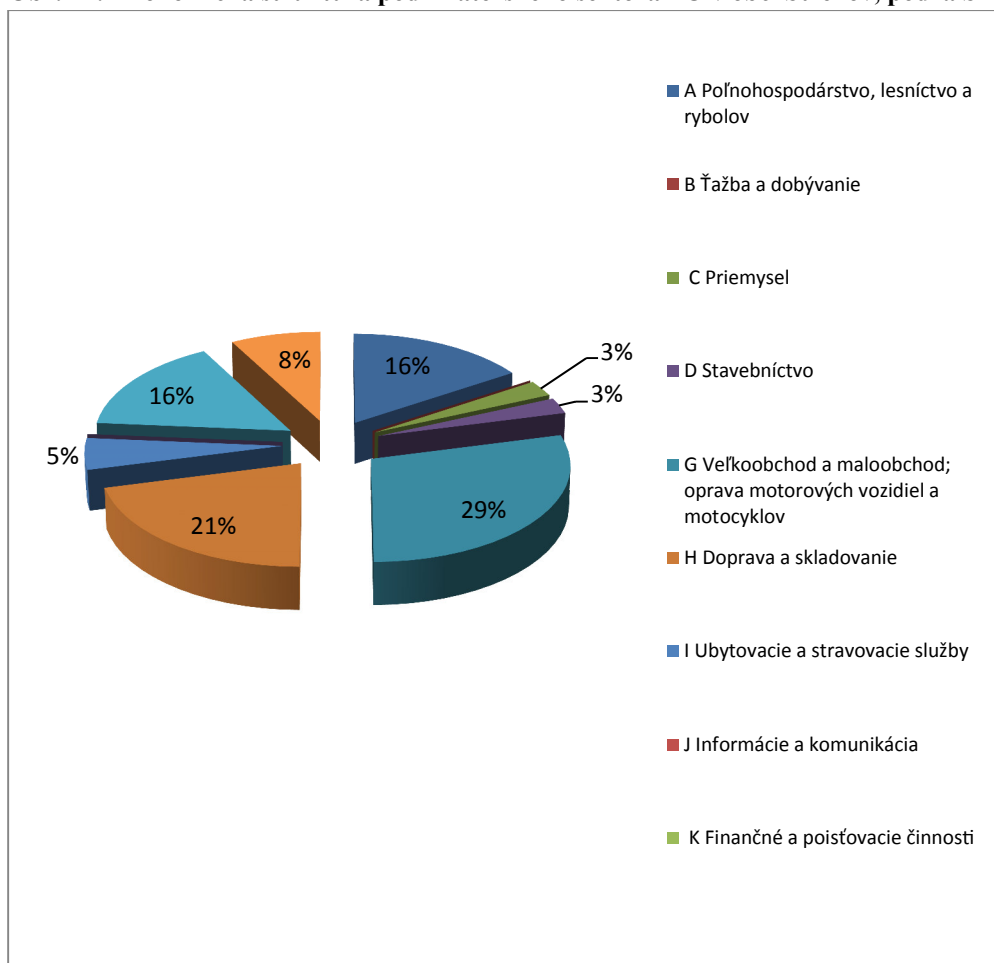


Uvedená štruktúra podnikateľského sektora v obci Strekov bola vypracovaná na základe aktuálnych, podkladových informácií z **obchodného registra SR a živnostenského registra SR**. Ekonomické činnosti jednotlivých hospodárskych subjektov boli posudzované podľa predmetu prevažujúcej činnosti a na základe umiestnenia daného hospodárskeho subjektu v systéme klasifikácie ekonomických činností podľa **SK NACE**.

Do štruktúry spadajú všetky subjekty FO a PO, ktorých sídlo alebo prevádzková adresa je zapísaná v registri na obec.

Celkovo v obci podľa aktuálneho výpisu z obchodného registra pôsobí dohromady 38 podnikateľských subjektov zapísaných ako PO. Z hľadiska PO, v podnikateľskom štruktúre obce prevládajú spoločnosti, pôsobiace najmä v oblasti terciárneho sektora, komerčná sféra služieb, predovšetkým **veľkoobchodný a maloobchodný predaj** s podielom 29% (11), nasledujú služby dopravy a skladovania, na úrovni 21% (8%). Nasleduje **poľnohospodárstvo a lesníctvo**, teda sféra primárneho sektora, na úrovni 16% (6). Určitý podiel zaznamenalo aj odvetvie administratívy a podporných služieb, na úrovni 8% (3), odvetvie **odborných, vedeckých a technických činností**, na úrovni 16% (6). Odvetvie ubytovacích a stravovacích služieb zaznamenalo podiel 5% (2) a po 3% (1) zaznamenali odvetvia sekundárneho sektora – priemysel a stavebníctvo.

Obr. 11: Ekonomická štruktúra podnikateľského sektora PO v obci Strekov, podľa SK NACE



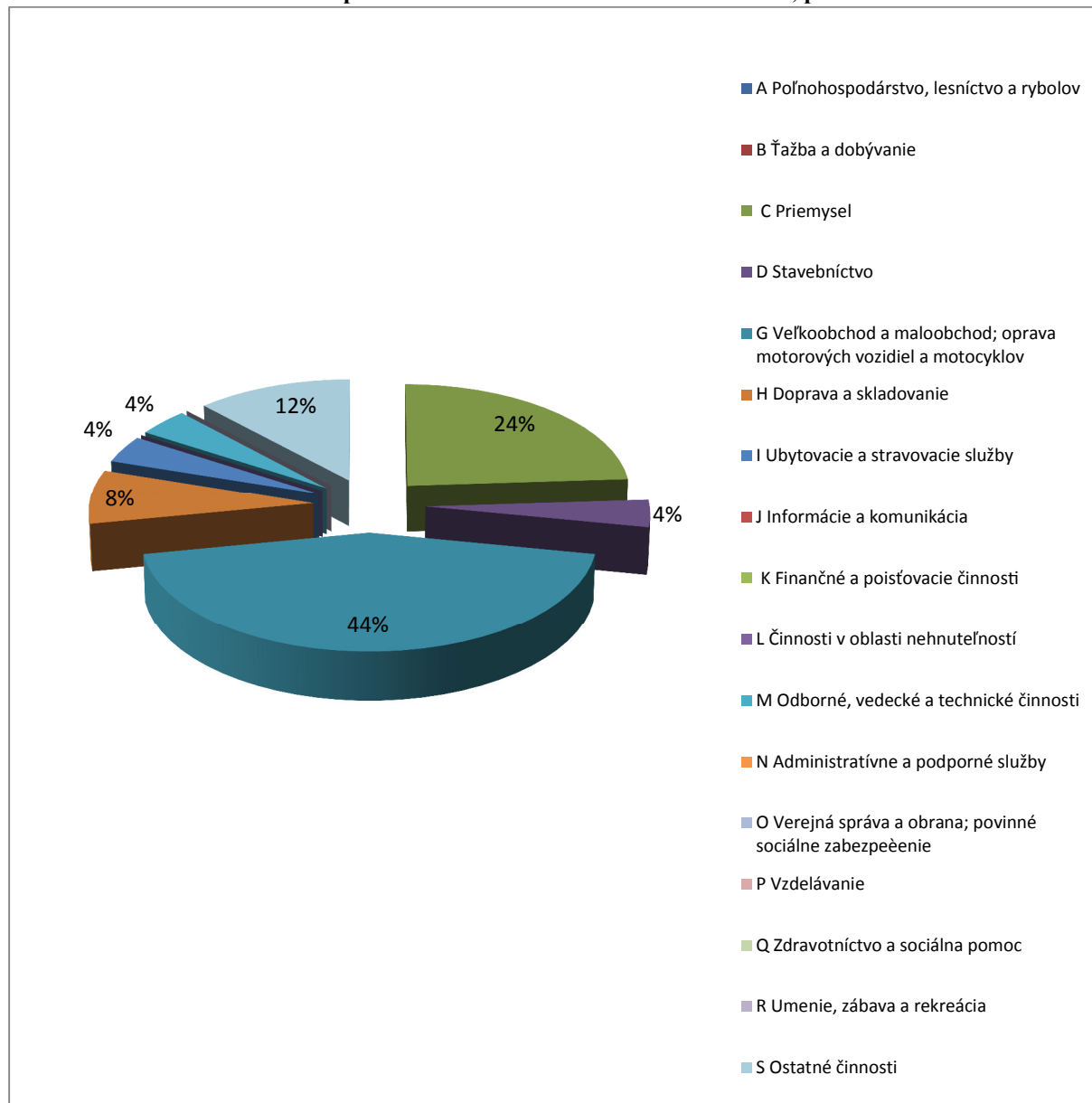
Zdroj: OR SR, podľa SK NACE, 2015

Program hospodárskeho a sociálneho rozvoja obce Strekov



Z hľadiska FO ich celkový počet podľa aktuálneho výpisu zo živnostenského registra bol 25. V rámci , v podnikateľskej štruktúre obce prevládajú predovšetkým FO pôsobiace v komerčnej sfére terciárneho sektora, ide predovšetkým o **maloobchodný predaj** a to na úrovni 44% (11). V rámci terciárneho sektora pôsobí odvetvie **ostatných činností**, ktoré zahŕňa rôzne spotrebiteľské služby na úrovni 12% (3) Nasleduje sekundárny sektor, rôzne odvetvia priemyslu na úrovni 24% (6). Odvetie **dopravy** zaznamenalo podiel na úrovni 8% (2). Ostatné odvetvia, **stavebníctvo, odborné a vedecko-technické činnosti a ubytovacie a stravovacie služby** predstavujú rovnaký podiel 4% (1).

Obr. 12: Ekonomická štruktúra podnikateľského sektora FO v obci Strekov, podľa SK NACE



Zdroj: OR SR, podľa SK NACE, 2015

Program hospodárskeho a sociálneho rozvoja obce Strekov



3.2. Ekonomická aktivita obyvateľstva

V obci Strekov k 31.12.2013 žilo 11996 obyvateľov, z toho 1419 ekonomicky aktívnych s trvalým pobytom v obci. **Index ekonomickej aktivity** (miera ekonomickej participácie) za r.2013 dosahuje úroveň 71,09% čo možno hodnotiť pozitívne keďže relatívne prekračuje priemer SR.

Miera nezamestnanosti v poslednom období značne kolíše, súbežne s rastom produkčnej základne obce. Pri súčasnej úrovni (11,42% v r.2013¹) mieru nezamestnanosti možno hodnotiť ako zvýšenú čo napovedá o určitých rezervách miestneho trhu práce.

Tab. 6: Ekonomická aktivita obyvateľstva v obci Strekov v r.2000 – 2013

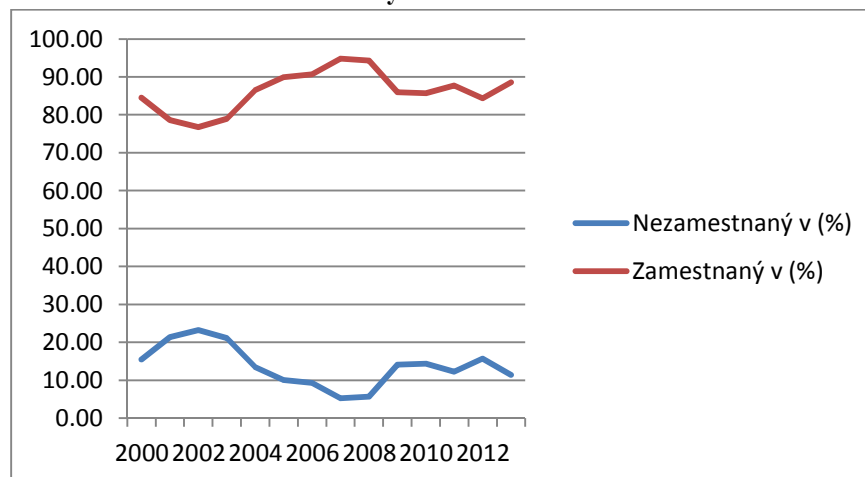
Roky	2000	2001	2002	2003	2004	2005	2006	2007	2008	2009	2010	2011	2012	2013
Nezamestnaný abs.	199	275	297	275	175	132	121	68	73	178	182	176	226	162
Nezamestnaný v (%)	15.49	21.37	23.22	21.09	13.44	10.07	9.32	5.21	5.69	14.07	14.33	12.25	15.69	11.42
Zamestnaný abs.	1086	1012	982	1029	1127	1179	1177	1237	1209	1087	1088	1261	1214	1257
Zamestnaný v (%)	84.51	78.63	76.78	78.91	86.56	89.93	90.68	94.79	94.31	85.93	85.67	87.75	84.31	88.58
Počet obyv.	2251	2234	2213	2221	2216	2201	2166	2156	2115	2083	2072	2071	2050	1996
Index ek. akt.v (%)	57.09	57.61	57.79	58.71	58.75	59.56	59.93	60.53	60.61	60.73	61.29	69.39	70.24	71.09

Zdroj: ŠÚ SR - Nitra, 2015

Zo znázornenej tabuľky vyplýva, že v obci v r.2000 – 2007 si miera nezamestnanosti udržiavala klesajúci trend zo svojho maxima 23,22% v r.2003 na minimum 5,21% v r.2007. Následne vplyvom hospodárskej krízy, nezamestnanosť opätovne dosiahla svoj vrchol v r.2012 na úrovni 15,69%. V súčasnosti je na úrovni 11,42% v r.2013.

Miera zamestnanosti sa vyvíjala inverzne oproti miere nezamestnanosti zo svojho minima 76,78% v r.2002 na svoje maximum 94,79% v r.2007, kde následne vplyvom hospodárskej krízy opätovne začala klesať až na úroveň 84,31% v r.2012. V súčasnosti sa drží na úrovni 88,58% v r.2013.

Obr. 13: Ekonomická aktivita obyvateľstva v obci Strekov v r.2000 – 2013



¹ Pozn.: stanovené odhadom

Program hospodárskeho a sociálneho rozvoja obce Strekov



Zdroj: ŠÚ SR - Nitra, 2015

Z výsledkov SODB 2011, časti ekonomicky aktívne obyvateľstvo podľa odvetvia hospodárstva vyplynulo, že za r.2011 v obci Strekov pracovalo celkovo 984 ekonomicky aktívnych obyvateľov. Pomerne široká pracujúca základňa ekonomicky aktívneho obyv. sa sústreďuje v rôznych odvetviach priemyselnej výroby a v odvetví obchodu. Pomerne vyšší podiel pracujúcich je sústredený taktiež v odvetví stavebníctva, služieb dopravy a poľnohospodárstva. Odvetvová skladba zamestnanosti je nakoniec doplnená o zdravotníctvo a vzdelávanie.

Tab.7: Bývajúce ekonomicky aktívne obyvateľstvo podľa pohlavia, dochádzky do zamestnania a podľa odvetvia hospodárstva

Odvetvie			
hospodárstva	muži	ženy	spolu
A Poľnohospodárstvo, lesníctvo a rybolov	76	53	129
B Ťažba a dobývanie	1	2	3
C Priemyselná výroba	149	120	269
D Dodávka elektriny, pary, plynu a studeného vzduchu	2	1	3
E Dodávka vody; čistenie a odvod odpadových vôd, odpady a služby odstraňovania odpadov	2	2	4
F Stavebníctvo	37	7	44
G Veľkoobchod a maloobchod, oprava motorových vozidiel a motocyklov	56	51	107
H Doprava a skladovanie	65	23	88
I Ubytovacie a stravovacie služby	14	18	32
J Informácie a komunikácia	6	3	9
K Finančné a poisťovacie služby	3	5	8
L Činnosti v oblasti nehnuteľností	1	2	3
M Odborné, vedecké a technické činnosti	8	9	17
N Administratívne a podporné služby	9	6	15
O Verejná správa a obrana; povinné sociálne zabezpečenie	27	25	52
P Vzdelávanie	21	36	57
Q Zdravotníctvo a sociálna pomoc	17	30	47
R Umenie a zábava	5	1	6
S Ostatné činnosti	4	6	10
T Činnosti domácnosti ako zamestnávateľov	0	0	0
U Činnosti exteritoriálnych organizácií a združení	0	0	0
Nezistené	50	31	81
Spolu	552	431	984

Zdroj: SODB 2011

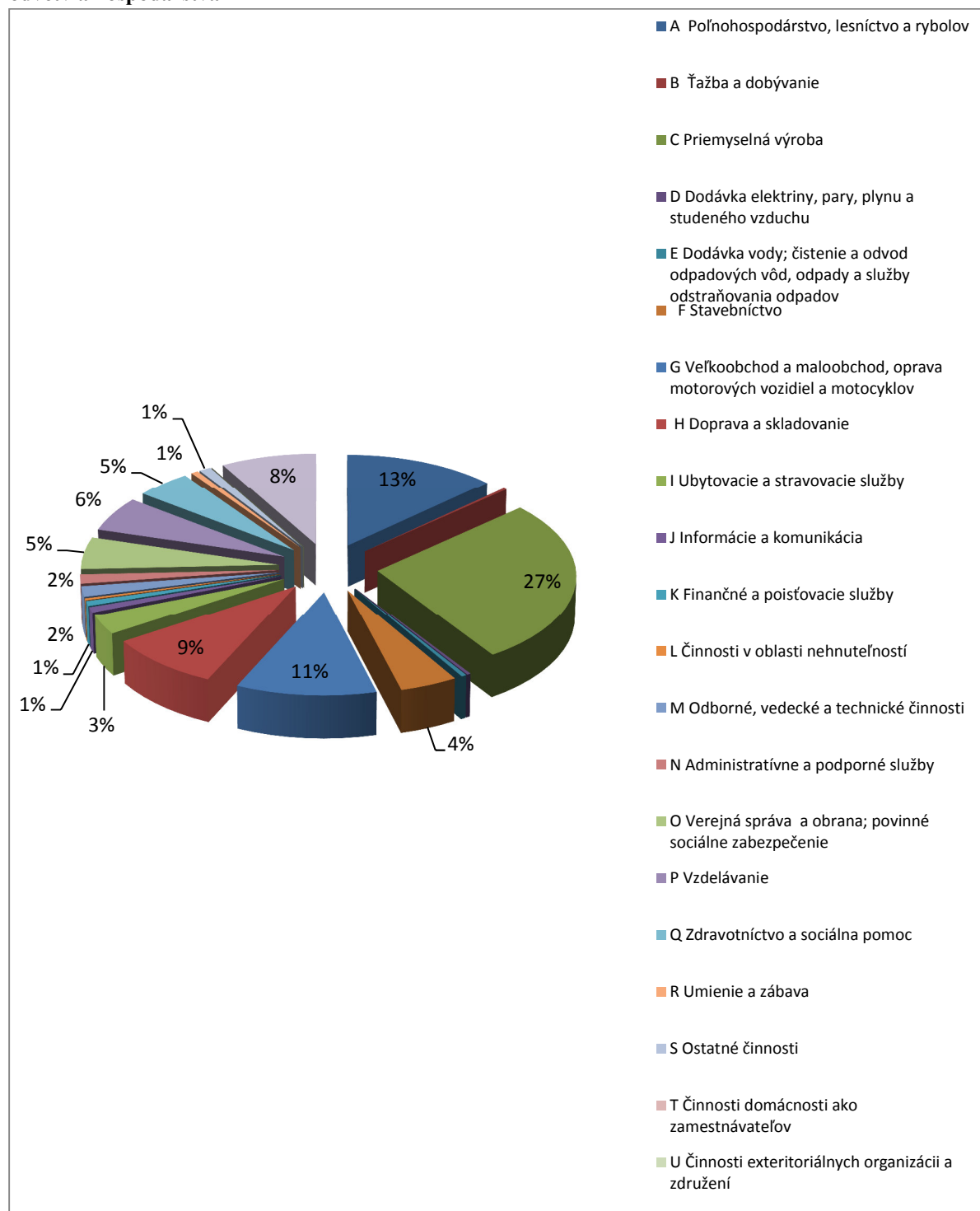
Zo znázorneného obrázku vyplýva, že najväčší podiel pracujúceho ekonomicky aktívneho obyvateľstva pripadal na priemyselný sektor na úrovni 27%. Za ním nasledoval primárny sektor, odvetvie poľnohospodárstva, lesníctva a ťažby nerastných surovín s podielom zamestnanosti na úrovni 13%. Tretím v poradí je sektor služieb, konkrétne odvetvie obchodu s podielom 11% zamestnaných a odvetvie dopravy a skladovania s 9% podielom zamestnaných. Na odvetvie stavebníctva pripadá 4% podiel zamestnaných. Netrhová sféra služieb, predovšetkým oblasť vzdelávania zahŕňa 6% podiel

Program hospodárskeho a sociálneho rozvoja obce Strekov



zamestnanosti a verejná správa 5% podiel zamestnanosti. Zdravotníctvo a sociálna pomoc predstavuje 5% podiel zamestnanosti. Zamestnanosť v nijakom ďalšom odvetví neprekračuje 3% a približne u 8% zamestnaných sa ich odvetvie nepodarilo vierohodne zdokumentovať.

Obr.14: Bývajúce ekonomicky aktívne obyvateľstvo podľa pohlavia, dochádzky do zamestnania a podľa odvetvia hospodárstva



Zdroj: SODB 2011

Program hospodárskeho a sociálneho rozvoja obce Strekov



Z hľadiska celkového hodnotenia štruktúry hospodárstva a trhu práce v obci Strekov možno povedať, že ekonomická štruktúra a trh práce vo svojej kvalite a kvantite je primeraná vzhľadom na vidiecke prostredie a približne spadá do ekonomického priemeru vidieka v SR. Podklady k spracovaniu vyplývajú z SODB 2011 a tak sa súčasný stav v štruktúre a kvantite na trhu práce v určitých odvetviach NH môže viac alebo menej líšiť.

4. Infraštruktúra a občianska vybavenosť obce

4.1. Technická infraštruktúra

Infraštruktúru možno vo všeobecnosti definovať ako množinu určitých prvkov, ktoré udržiavajú určitú štruktúru pohromade. Pod technickou infraštruktúrou možno rozumieť všetky systémy, ktoré súvisia s technickou obsluhou územia, t. j. dopravné, energetické, telekomunikačné a informačné, potrubné a vodohospodárske. Hustota a kvalita technickej infraštruktúry vplýva na kvalitu života obyvateľov tým, že vplýva na kvalitu životného prostredia, vytvára limity hygienického, bezpečnostného a ochranného pásma a vytvára podmienky pre fungovanie ostatných systémov v spoločnosti.

Tab. 8 : Prítomnosť základných ukazovateľov technickej infraštruktúry v obci

Ukazovateľ	Hodnota
Pošta	Áno
Káblková televízia	Nie
Verejný vodovod	Áno
Verejná kanalizácia	Nie
Kanalizačná sieť pripojená na ČOV	Nie
Rozvodná sieť plynu	Áno
Najbližšia zastávka vlakov osobnej dopravy	V obci

Zdroj: Mestská a obecná štatistika, MOŠ, cit. 2015

Z hore uvedeného vyplýva, že obec má vybudovanú základnú infraštruktúru, medzi ktoré sa radí najmä verejný vodovod a rozvodná sieť plynu. Avšak negatívnym prvkom, ktorý vplýva na kvalitu života v obci je nevybudovaná verejná kanalizácia s napojením na ČOV. Obec má vlastný prístup k vlakovej. Pozitívne možno hodnotiť prítomnosť pošty v obci. V obci nie je vybudovaná káblková televízia, ale televízny vykryvač pre zlepšenie signálu.

Program hospodárskeho a sociálneho rozvoja obce Strekov



4.1.1. Komunikačná sieť

4.1.1.1. Cestná komunikačná sieť

Základnou komunikačnou sieťou je cesta III. triedy č. III/509002 so šírkou do 7,0 m so zeleňou, ktorá prechádza stredom obce. Cesta rozdeľuje obec na dve časti, pozdĺž ktorých sa nachádzajú aj chodníky pre peších. Na hlavnú cestu sú napojené miestne a obslužné komunikácie v šírkach 3,0 – 7,0 m. Chodníky v obci nie sú umiestnené na samostatných telesách, ale väčšinou v spoločnom profile s cestnými komunikáciami. Umiestnené sú najmä v kratších úsekoch pozdĺž hlavných komunikácií s celkovou šírkou do 1,5m. Súčasný technický stav chodníkov nie je vyhovujúci a je potrebná ich rekonštrukcia, resp. ich dobudovanie. Cesta č. III/509002 spája obec so susednou obcou Rúbaň smerom na sever a smerom na juh sa pripája na cestu č. II/509, ktorá sa začína v obci Bajč. Táto cesta tvorí spojenie obce s okresným mestom Nové Zámky. Smerom na sever sa táto cesta napája na národnú cestu I/64, ktorá tvorí spojnicu medzi okresnými mestami Nové Zámky a Komárno. Smerom na juhovýchod sa napája na cestu I/63 v smere do Štúrova.

Cez obec Strekov prechádzajú nasledovné autobusové linky:

404 415 – Nové Zámky, Dubník, Strekov, Gbelce, Štúrovo

404 447 – Štúrovo, Bajč/Strekov, Nové Zámky

Cez územie obce prechádza elektrifikovaná železničná trať č. 130 s napätím 25 kV 50 Hz, ktorá tvorí spojnicu medzi Bratislavou a Štúrovom a ďalej pokračuje smerom na Budapešť. Trať je súčasťou Paneurópskeho dopravného koridoru č.4, ktorý spája Drážďany s Istanbulom.

4.1.2. Infraštruktúra vodného hospodárstva

4.1.2.1. Vodné toky, vodné plochy

Cez obec Strekov preteká vodný tok Paríž, ktorý vyteká z vodnej nádrže Semerovo a vlieva sa do rieky Žitava, ktorá spadá do povodia rieky Váh. Pozdĺž vodného toku sú vybudované rigoly na odvádzanie dažďových vôd mimo územie obce. Na území obce sa nachádzajú aj vodné nádrže Malý a Veľký Rybník, s celkovou rozlohou 16 ha. Rybník s číslom revíru 2-5230-1-2 má rozlohu 6 ha a rybník s číslom revíru 2-5240-1-1 má rozlohu 10 ha.

4.1.2.2. Zásobovanie vodou

Obyvateľstvo v obci Strekov je od 1.5. 2007 zásobované pitnou vodou z diaľkovodu Kolta - Štúrovo, ktorý je napojený na vodný zdroj Gabčíkovo prírodnou vetvou s dimenziou DN 100 a DN 150 do miestneho vodojemu s kapacitou 2x250m³. Dĺžka vybudovaného vodovodu je 19 132 m. Vodovod je prevažne vybudovaný z azbestu (13 330 m) a PVC materiálu s dimenziou DN od 100 do 150 mm. Súčasný technický stav je vyhovujúci.

Tab. 9: Spotreba pitnej vody domácnosťami vývoj v tis. m³:

2005	2006	2007	2008	2009	2010	2011	2012	2013
61	62	67	63	68	57	64	63	60

Zdroj: Datacube, 2015

Program hospodárskeho a sociálneho rozvoja obce Strekov



4.1.2.3. Odvádzanie a čistenie odpadových vôd

Obec v súčasnosti nemá vybudovanú kanalizačnú sieť. Splaškové vody sú zhromažďované v žumpách a prečisťované v septikoch, resp. domácich ČOV. V prípade nedostatočného technického stavu žump môže dochádzať k zníženiu kvality života obyvateľov v obci.

Zneškodňovanie obsahu žump sa realizuje vývozom do čistiarne odpadových vôd fekálnym vozidlom, ktoré prevádzkuje fyzická, resp. právnická osoba s potrebným potvrdením a povolením na vykonávanie danej činnosti. Vyprázdňovanie žump si zabezpečujú majitelia sami v intervaloch zodpovedajúcich jej kapacite a na vlastné náklady.

4.1.3. Ostatné inžinierske siete

4.1.3.1. Plynifikácia obce, zásobovanie plynom

Obec Strekov je zásobovaná zemným plynom zo zásobovacieho vysokotlakového plynovodu s dimenziou DN 300 na trase Bánov – Gbelce – Štúrovo. Z plynovodu je vysadená prípojka pre napojenie obecnej vysokotlakovej regulačnej stanice, ktorá zásobuje obce Rúbaň a Strekov. Regulačná stanica Strekov reguluje vysoký tlak na stredný tlak do 100 kPa. Hlavný prívod z regulačnej stanice do obce je riešený potrubím s dimenziou DN 200. Väčšina siete v obci je z PVC materiálu s dimenziou DN 100, ktorý je postupne redukovaný na dimenziu DN 50. V súčasnosti je napojených približne 90% domov.

4.1.3.2. Elektrifikácia obce, zásobovanie elektrickou energiou

Zásobovanie obce elektrickou energiou je zabezpečené z 22 kV vysokonapäťovej linky č. 0253 prostredníctvom vzdušných vedení, na ktoré je napojených 5 distribučných transformačných staníc. V obci je vybudovaná celoplošná sekundárna nízkonapäťová elektrická sieť určená na zásobovanie jednotlivých objektov. Nízkonapäťová sieť je vedená vzduchom a čiastočne podzemnými káblami.

4.1.4. Telekomunikačné siete

Obec Strekov je napojená diaľkovým metalickým káblom na celoštátnu telekomunikačnú sieť, ktorá ústi do lokálnej automatickej telefónnej ústredne, ktorá sa nachádza v centre obce. Z ATÚ je vzdušnými rozvodmi zabezpečené pokrytie celej obce. V obci nie je vybudovaná káblová televízna sieť. Pre zlepšenie signálu je vybudovaný televízny vykrývač. Pre zlepšenie kvality prijímaného signálu má obec v pláne inštaláciu optického kábla. V obci je vybudovaná sieť miestneho rozhlasu prostredníctvom vzdušného vedenia inštalovaného na oceľových stožiaroch.

V obci sú dostupné aj služby troch hlavných operátorov, ktorými sú Orange Slovensko, Telekom Slovensko a O2. Služby SWAN-u zatiaľ v obci dostupné nie sú.

Orange v obci poskytuje základné služby volania a čiastočne aj 3G/HSPA pripojenie s rýchlosťou do 21 MB/s. Orange v obci zároveň poskytuje pevný DSL internet a digitálnu televíziu s archívom. Rovnaké služby poskytuje v obci aj Telekom Slovensko, okrem iného aj balík Magio. O2 v danej obci poskytuje len služby volania a internet do 14,4 MB/s.



4.2. Sociálna infraštruktúra

4.2.1. Domový a bytový fond

Uvedené údaje boli čerpané z posledných dostupných údajov vyplývajúcich zo SODB 2011, pričom aktuálny stav sa môže viac alebo menej odlišovať.

Na základe výsledkov zo SODB 2011 možno konštatovať, že v roku 2011 celkový domový fond v obci tvorilo 789 domov z čoho 83 % (655) bolo trvale obývaných a 134 domov neobývaných. Z celkového počtu obývaných domov takmer 98 % (645) tvorili rodinné domy. V obci sa nachádza 6 bytových domov. Najviac domov (492) bolo vystavaných v rokoch 1946-1990. Od roku 1991 bolo podľa dostupných dát postavených 43 domov. Väčšina domov, 97 % (637), je v súkromnom vlastníctve.

Najviac obývaných domov, takmer 52 % (336), je vo veľkostnej skupine 81-120 m². Druhou najväčšou skupinou (217) boli domy, ktorých obytná plocha je väčšia ako 120 m². 108 domov má obytnú plochu v rozsahu 41-80 m². Len necelé 2 % (16) domov nemá zavedený vodovod priamo v dome. 86 % (569) domov je zásobovaných vodou zo spoločného zdroja a 7% (50) domov má vlastný zdroj pitnej vody. 311 domov má pripojenú pevnú linku a 263 má pripojenie na internet.

Väčšina domov a bytov je vykurovaná plynom, necelých 55 % (366) prostredníctvom ústredného lokálneho vykurovania. Trinásť domov je vykurovaných elektrickou energiou a 59 domov je vykurovaných tuhým palivom. Najviac domov je trvalo neobývaných z dôvodu, že sú nespôsobilé na bývanie (63), prípadne došlo k zmene vlastníkov (19) alebo sú využívané na rekreačné účely (18).

V obci sa nachádza 18 obývaných bytov v bytových domoch. Z nich 88 % (16) má rozlohu 40-80 m², 11 % (2) bytov má rozlohu 81-100 m². Žiadny z obývaných bytov nemá rozlohu väčšiu ako 120 m². Všetky obývané byty sú zásobované vodou. Štyri byty majú pripojenú pevnú telefónnu linku a päť bytov pripojenie na internet. Väčšina z nich je v súkromnom vlastníctve.

Z hľadiska počtu miestností v jednotlivých bytoch, či už rodinných alebo bytových domov, najviac prevládajú 5-izbové byty, ktorých je 34 % (227), 4-izbové byty, ktorých je 30 % (208), 3-izbové byty, ktorých je 29 % (202). Jedno- a dvoj - izbové byty tvoria necelých 7 % (45) z celkového bytového fondu.

Tab. 10 : Byty, domy, vybrané ukazovatele v r. 2011

Domy	Obývané	Neobývané	Nezistené
789	655	134	0
Typy domov	Rodinné	Bytové	Iné
	645	6	1
Forma vlastníctva domov	FO	Kombinácia vlastníkov	Iné
	637	1	1
Obdobie výstavby domov			
do 1945	1946-1990	1991-200	2000 a neskôr
103	492	32	11
Neobývané domy - dôvody			

Program hospodárskeho a sociálneho rozvoja obce Strekov



neobývania				
Zmena vlatníkov	Rekreačné účely	Prestavba	Nespôsobilé	Iné
19	18	18	63	16
Obdobie výstavby	NEZISTENÉ			
Byty v rodinných domoch				
Plocha				
<40	40-80	81-120	120>	
0	108	336	217	
Zásobovanie vodou				
V byte zo spoločného zdroja	V byte z vlastného zdroja	Mimo bytu	Bez vodovodu	
569	50	6	16	
Telekomunikačné vybavenie				
Pevná linka		Internet		
311		263		
Byty v bytových domoch				
Plocha				
<40	40-80	81-120	120>	
0	16	2	0	
Zásobovanie vodou				
V byte zo spoločného zdroja	V byte z vlastného zdroja	Mimo bytu	Bez vodovodu	
18	0	0	0	
Telekomunikačné vybavenie				
Pevná linka		Internet		
4		5		
Byty v rodinných a bytových domoch				
Typ kúrenia				
Ústredné diaľkové	Ústredné lokálne	Iné	Bez kúrenia	
11	366	281	1	
Zdroje energie na vykurovanie				
Plyn	Elektrina	Pevné palivo	Iné	
586	13	59	2	
Počet obytných miestností				
1	2	3	4	5
5	40	202	208	227

Zdroj: ŠÚ SR, SODB 2011

Program hospodárskeho a sociálneho rozvoja obce Strekov



4.2.2. Súčasný projekt výstavby v obci

V súčasnej dobe prebieha v obci rekonštrukcia autobusových zastávok, pretože technický stav predchádzajúcich bol nepostačujúci. Obec má v pláne vybudovanie obecného trhoviska. Zároveň je v pláne výstavba multifunkčného detského ihriska.

4.2.3. Iné zariadenia sociálnej infraštruktúry

Tab. 11 : Prítomnosť základných zariadení sociálnej infraštruktúry v obci Strekov

Ukazovateľ	Hodnota
Zdravotné stredisko	Áno
Školské zariadenie	Áno
Predajňa potravinárskeho tovaru	Áno
Pohostinské odbytové stredisko	Áno
Predajňa nepotravinárskeho tovaru	Áno
Predajňa pohonných látok	Nie
Zariadenie pre údržbu a opravu motorových vozidiel	Áno
Predajňa súčiastok a príslušenstva pre motorové vozidlá	Nie
Hotel (motel, hotel)	Nie
Penzión ***až*	Nie
Turistická ubytovňa **až*	Nie
Chatová osada ***až*	Nie
Kemping ****až*	Nie
Ostatné hromadné ubytovacie zariadenia	Nie
Komerčná poisťovňa	Nie
Komerčná banka	Nie
Bankomat	Nie

Zdroj: MOŠ, 2009 Datacube, 2015

Program hospodárskeho a sociálneho rozvoja obce Strekov



Zo znázornenej tabuľky vyplýva, že v obci sú zastúpené základné obchodné, vzdelávacie a pohostinské služby. V obci sa zároveň nachádza aj predajňa nepotravinárskeho tovaru a zariadenie pre údržbu a opravu motorových vozidiel. V obci Strekov sa zároveň nachádzajú inštitúcie poskytujúce základnú zdravotnú starostlivosť a lekáreň. Avšak v obci absentuje rozvinutý trh so sekundárnymi službami v oblasti cestovného ruchu a bankovníctva.

4.2.4. Školstvo

Oblasť školského vzdelávania v obci Strekov zabezpečujú jedna materská škola a jedna základná škola, ktorých zriaďovateľom je obec. Materská škola zabezpečuje výučbu pre dve triedy s celodennou starostlivosťou s vyučovacím jazykom maďarským. K 15.9.2014 navštevovalo materskú školu 39 detí, ktorým poskytujú vzdelávanie štyria učители.

Základná škola v obci je rovnako zriadená obcou. V súčasnosti poskytuje výučbu pre deväť tried v 1.-9. ročníku. Vyučovacím jazykom na ZŠ Strekov je maďarčina. K 15.9.2014 navštevovalo základnú školu 45 detí v 1.-4. ročníku a 80 detí v 5.-9. ročníku. Vzdelávanie na ZŠ zabezpečuje 13 učiteľov.

Tab. 12: Stav žiakov k 15.9.2014 na MŠ Strekov

Adresa	Jazyk	Triedy MŠ so starostlivosťou						Príprav. triedy v minulom škol. roku		Učelia	Asistent učiteľa
		týždennou a		celodennou		poldennou					
		nepretržitou									
		triedy	deti	triedy	deti	triedy	deti	Triedy	deti		
MŠ s VJM - Óvoda * 94137 Strekov - Kürt, Strekov - Kürt 1123	M	0	0	2	39	0	0	0	15	4	0

Zdroj: UIPŠ, 2015

Tab. 15: Stav žiakov k 14.9.2015 na ZŠ Strekov

Adresa	Druh ZŠ	OrgVyu	Jazyk	Triedy		Žiaci			Učitel'ia	Asistent učitel'a	
				v ročníku							
				nul-	1. -4.	5. -9.	nul-	1. -4.			5. -9.
				tom			tom				
ZŠ s VJM - Alapiskola * 94137 Strekov - Kürt, Strekov 876	1-9	4	M	0	4	5	0	45	80	13	0

Zdroj: UIPŠ, 2015

4.2.5. Zdravotníctvo

Tab.13 : Prehľad zariadení zdravotníckych služieb v obci Strekov

Ukazovateľ	Hodnota
Lekárne a výdajne liekov	Áno
Samostatné ambulancie	Áno
praktického lekára pre dospelých	
Samostatné ambulancie	Áno

Program hospodárskeho a sociálneho rozvoja obce Strekov



praktického lekára pre deti a dorast	
Samostatné ambulancie	Nie
praktického lekára stomatológa	
Samostatné ambulancie	Nie
praktického lekára gynekológa	

Zdroj: Datacube, cit. 2015

V obci je zabezpečená základná zdravotná starostlivosť prostredníctvom ambulancie praktického lekára pre dospelých a ambulancie praktického lekára pre deti a dorast. Pozitívne na kvalitu zdravotných služieb v obci vplýva prítomnosť lekárne.

4.2.5.1. Sociálna starostlivosť

V obci je prítomný klub dôchodcov – Spolok pre všetkých, ktorý bol založený v roku 2010. V súčasnosti má 75 členov. Klub sa nachádza v budove obecného domu. Súčasný stav budovy klubu je vyhovujúci a vyžaduje si menšiu rekonštrukciu v oblasti úspory prevádzkových nákladov, ako napr. zateplenie, výmena okien a úprava kotolne. Aktivity klubu zahŕňajú usporadúvanie výletov a rôznych spoločenských aktivít.

V obci sa v súčasnosti nenachádzajú žiadne zariadenia zabezpečujúce sociálnu starostlivosť pre obyvateľov. Avšak obec má v pláne poskytovať služby prostredníctvom denného stacionára, ktorý by mohol byť umiestnený v budove bývalej MŠ.

4.2.6. Komerčná vybavenosť

V obci sa nachádza predajňa potravinárskeho a rozličného tovaru. Okrem nich je v obci prítomné aj pohostinské odbytové stredisko.

4.2.7. Kultúra, šport, médiá

Medzi kultúrne pamiatky s náboženským podtónom patrí najmä rímsko-katolícky kostol Všetechsvätých, ktorý bol postavený v roku 1755 v barokovom slohu a v roku 1929 bol prestavaný. V súčasnosti je technický stav kostola vyhovujúci, ale je potrebná výmena strešnej krytiny.

V obci sa zároveň nachádza kalvária, tvorená 14 kaplnkami rozostavané v aleji stromov, ktorá bola postavená pravdepodobne v roku 1864. Okrem týchto sa v obci nachádzajú aj ďalšie kultúrne miesta s cirkevným podtónom, ako napr. Kaplnka Sv. Studňa či Kaplnka Najsvätejšej Trojice, ktorá bola postavená v roku 1907.

Možnosti kultúrneho, ale aj vzdelávacieho charakteru sú v obci zabezpečené prostredníctvom miestnej knižnice, ktorá bola založená v roku 1972 na základe prvého zákona o knižniciach č. 430/1919 Zb., ktorý určoval každej obci, v ktorej sa nachádza škola, zriadiť knižnicu. V súčasnosti sa obecná knižnica nachádza v priestoroch obecného domu. Celkový knižničný fond knižnice tvorí približne 11 500 titulov. V súčasnosti má knižnica približne 100 členov.

Pre organizovanie miestnych kultúrnych podujatí slúži obecný dom, ktorého kapacita je 350 miest. Súčasný technický stav je vyhovujúci a vyžaduje si mierne úpravy za účelom zníženia prevádzkových nákladov.

Program hospodárskeho a sociálneho rozvoja obce Strekov



Pre potreby futbalových zápasov sa v obci využíva miestne futbalové ihrisko, ktorého technický stav je nevyhovujúci. Športové aktivity možno organizovať aj na športovom ihrisku pri základnej škole, ktorého technický stav je nepostačujúci. Obec má v pláne výstavbu športovej haly so sociálnym zariadením a vonkajším fitness parkom.

Medzi ostatné organizácie, ktoré podporujú rozvoj kultúrneho života v obci patrí spolok Csemadok, ktorý zastrešuje spevácky zbor Bokréta. Medzi hlavné aktivity speváckeho zboru patrí spev počas organizovaných kultúrnych podujatí v obci a počas cirkevných omší. Csemadok okrem speváckeho zboru zastrešuje aj Citeráši Hanga.

V obci sa aktívne podieľa na kultúrnom živote aj Spolok vinohradníkov a vinárov, ktorý sa pravidelne podieľa na usporadúvaní Strekovského festivalu vína, ktorý sa usporadúva v júli. Okrem iného sa v obci pravidelne organizuje aj Kalkýšský festival.

4.2.8. Infraštruktúra odpadového hospodárstva

Vychádzajúc zo všeobecného záväzného nariadenia obce 2009/5 má obec vypracovaný plán odpadového hospodárstva.

Z hľadiska klasifikácie je najviac produkováný zmesový komunálny odpad, ktorý má od roku 2005 rastúcu tendenciu.

Systéme zberu zmesového komunálneho odpadu je zabezpečený spoločnosťou A.S.A. Slovensko, spol. s r.o., Zohor. Komunálny odpad sa zbiera do 120 l nádob na smeti s pravidelným týždňovým intervalom, okrem zimných mesiacov, kedy sa zber uskutočňuje každý druhý týždeň. V obci Strekov, ako členovi združenia obcí, je zároveň zavedený separovaný zber papiera, skla, plastov, odevov a BRKO v súlade s § 39 ods. 16 zákona č. 223/2001 Z.z. o odpadoch.

5. Životné prostredie

Stav životného prostredia na území SR je diferencovaný. Regióny vykazujú rôzny stav zaťaženia jednotlivých zložiek životného prostredia v dôsledku antropogénnej činnosti a v rôznej miere sa v nich uplatňujú rizikové faktory, ktoré spätne limitujú kvalitu života.

Z hľadiska environmentálnej regionalizácie patrí obec do Novozámockej oblasti, ktorej životné prostredie, podľa správy o stave ŽP SR 2012 (SAŽP) sa označuje ako prostredie mierne narušené s ohľadom na všetky zložky ŽP a antropogénne vplyvy na tieto zložky.

5.1. Ovzdušie

Z hľadiska bilancie emisií základných znečisťujúcich látok (ZZL) berieme do úvahy emisie tuhých znečisťujúcich látok (TZL), emisie SO₂, NO_x a CO zo stacionárnych a mobilných zdrojov. Z hľadiska bilancie výskytu emisií všetky sledované zložky spadajú do oblasti s emisiou menej ako jedna tona na jeden kilometer štvorcový v priemere za jeden rok. Najväčším zdrojom znečisťovania ovzdušia na lokálnom území je predovšetkým automobilová doprava, zo stacionárnych zdrojov sú to väčšie spoločnosti v okolitých mestách. Plynifikácia obce prispela k minimalizácii znečistenia ovzdušia z komunálnych zdrojov. Z celkového pohľadu možno hodnotiť kvalitu ovzdušia obce a jej okolia ako priemernú.

Namerané hodnoty výskytu ZZL, podľa Správy o stave ŽP SR 2012, indikujú najmenej zaťažené životné prostredie na území obce z hľadiska výskytu emisií TZL, SO₂, NO_x a CO.

Program hospodárskeho a sociálneho rozvoja obce Strekov



Kvalitu ovzdušia nie je možné stanoviť presne nakoľko od roku 1997 nie je v okolí žiadna monitorovacia stanica.

5.2. Voda

5.2.1. Povrchové vodné zdroje

Kvalita vody súvisí s napojením obyvateľstva na kanalizačnú sieť, ktorá výrazne napomáha pri znižovaní úniu a následnej kontaminácie vodných zdrojov. Avšak napojenie obyvateľstva na verejné kanalizácie výrazne zaostáva za vodovodmi. Od roku 1993 do roku 2013 sa počet obyvateľov na Slovensku napojených na verejnú kanalizačnú sieť zvýšil len o necelých 12 %. V sledovanej obci zatiaľ kanalizačná sieť nie je vybudovaná. Nakladanie s odpadovými vodami sa riadi VZN obce č. 1/2014 o spôsobe náhradného zásobovania vodou a náhradného odvádzania odpadových vôd a zneškodňovaní obsahu žúmp.

Cez obec Strekov preteká vodný tok Paríž, ktorý spadá do povodia rieky Váh. Priemerný ročný úhrn zrážok povodia Váhu je 908 mm, čo je len o 8% viac ako je celoslovenský priemer. Smerom na sever sa nachádzajú dve malé vodné nádrže Malý Rybník a Veľký Rybník.

Všeobecné požiadavky na kvalitu povrchovej vody na Slovensku boli splnené takmer vo všetkých monitorovaných miestach z hľadiska všeobecných ukazovateľov ako sú teplota, rozpustené látky sušené a žihané, celkové železo, horčík, sírany, voľný amoniak, povrchovo aktívne látky, fenolový index, nepolárne extrahovateľné látky, chróm (VI), chlórbenzén a dichlórbenzény. Okrem týchto boli vo všetkých miestach splnené požiadavky na ukazovatele rádioaktivity, ktorými sú D): celková objemová aktivita alfa, trícium, stroncium a céziu.

Povodie rieky Váh, do ktorej sa vlieva rieka Žitava, nespĺňalo 41 z 88 sledovaných požiadaviek, ktoré sú tvorené nasledovne:

- Všeobecné ukazovatele (A)
 - o pH, TOC (celkový organický uhlík), EK (vodivosť), N-NO₂, N-NO₃, N-NH₄, Ca, P_{celk}, BSK₅, O₂, Norganický, Cl, Na, N_{celk}, CHSKCr
- Hydrobiologické a mikrobiologické ukazovatele E
 - o abudancia fytoplankónu, črevné enterokoky, koliformné baktérie, termotolerantné, kol. baktérie, chlorofyl-a, sapróbny, index biosestónu
- Nesyntetické látky (B)
 - o Hg (RP, NPK), As (RP)
- Syntetické látky (C)
 - o 1,1 Bifenyl (RP), Benzog+Indeno (RP), 4-m-2,6-tBTP (RP, NPK), CN celk. (RP)

Skratky: RP – prekročenie ročného priemeru, NPK – prekročenie najvyššej prípustnej koncentrácie.

Celkový vodný útvar povodia rieky Váh bol hodnotený z ekologického na viac ako 60% dobrý. Hodnotenie podľa chemického stavu bolo s výsledkom dobre na viac ako 80%.

5.2.2. Podzemné vodné zdroje

Oblasť podzemných vôd, v ktorej sa nachádza aj obec Strekov, patrí do oblasti, ktorej monitoring sa prevádzkuje v obci Šurany. Z údajov z roku 2011 vyplýva, že došlo k prekročeniu limitov železa o viac ako 0,2 mg/l, mangánu o viac ako 0,05 mg/l a NH₄ o viac ako 0,5 mg/l. Podzemné vody v okolí obce Strekov patria do kvartérnych útvarov podzemných vôd, kde sa nachádza viac objektov nevyhovujúcich požiadavkám Nariadenia vlády SR č. 496/2010 Z.z. Z kvantitatívneho hľadiska patria

Program hospodárskeho a sociálneho rozvoja obce Strekov



podzemné vody v okolí obce k útvarom podzemnej vody s dobrým kvantitatívnym stavom, tak v kvartérnych sedimentoch ako aj predkvartérnych horninách.

V roku 2013 oproti roku 2012 bol v povodí rieky Váh zaznamenaný pokles hladiny podzemných vôd do – 30 cm, avšak v povodí rieky Nitry bol zaznamenaný nárast v rozsahu 10 – 50 cm.

5.3. Pôda

Celková výmera územia v obci Strekov je 4 105 ha z čoho orná pôda tvorí 3 103 ha, čo predstavuje 85%. Kvalita pôdy patrí medzi najvýznamnejšie faktory využívania pôdy a rozvoja územia. Medzi faktory, ktoré negatívne ovplyvňujú environmentálnu funkciu pôd patria najmä zhutňovanie, ktoré môže byť primárne, teda podmienené genetickými vlastnosťami pôdy a sekundárne, ktoré je spôsobené aktivitami človeka. Medzi ďalšie ohrozujúce faktory patria acidifikácia, meliorácia a rekultivácia, nadmerná chemizácia, emisno-imisná kontaminácia, narastajúca erózia a vyňatie z poľnohospodárskeho pôdneho fondu na nepoľnohospodárske účely.

Vývoj kontaminácie pôdy od roku 1990 je pozvoľný a nedošlo k výraznej zmene jej kontaminácie. Takmer 99% všetkej pôdy je z hygienického hľadiska vyhovujúci. Kontaminovaná pôda je prevažne v priemyselných oblastiach. Z celoslovenského hľadiska došlo k zvýšeniu obsahu kadmia a olova. Z hľadiska ohrozenia pôdy ako je napr. vodná erózia pôdy patrí obec do oblasti, v ktorej je žiadna alebo slabá erózia pôdy, t.j. menej ako 4 t/ha/rok. Z hľadiska ohrozenia veternou eróziou patrí do oblasti so žiadnou až slabou eróziou, t.j. menej ako 0,7 ha/t/rok. Z hľadiska náchylnosti na zhutňovanie patrí pôda v obci do oblasti s primárnou a najmä sekundárnou kompakciou.

5.4. Ochrana prírody a krajiny

Ochrana prírody a krajiny je jedným zo základných výrazov starostlivosti každej modernej spoločnosti o životné prostredie, ktorá determinuje kvalitu života v prostredí, ale ako i jeden z fundamentálnych predpokladov zachovávanía prírodného a kultúrneho dedičstva pre ďalšie generácie.

5.4.1. Biodiverzita územia obce

V obci Strekov sa nachádza chránený areál Alúvium Paríža, ktorý bol vyhlásený za chránené územie v roku 1988 ONV v Nových Zámkoch. Celková výmera chráneného územia je 103,9 ha a spadá do oblastí so 4. stupňom ochrany. V súčasnosti spravuje chránené územie ŠOP – S – CHKO Dunajské luhy.

6. Rozpočet obce, majetková štruktúra obce, externé a inštitucionálne vzťahy

6.1. Rozpočet obce a indikátory finančného stavu obce

Inštitucionálny základ fungovania obecných samospráv bol položený z. **č.369/1990 Zb. o obecnom zriadení**, ako PO s právnou subjektivitou, ktorá hospodári s vlastným majetkom a príjmami a zodpovedajúci za všestranný rozvoj územia.

Program hospodárskeho a sociálneho rozvoja obce Strekov



Starosta obce je štatutárnym a výkonným zástupcom v majetko-právnych vzťahoch obce, v pracovno-právnych vzťahoch voči zamestnancom a v administratívno-právnych vzťahoch je správnym orgánom.

Ďalším dôležitým orgánom samosprávy tu vystupuje **obecné zastupiteľstvo**, ktoré je zastupiteľským zborom obce, zloženým z poslancov. Starosta i obecné zastupiteľstvo vzniká z priamych volieb a v rámci svojich kompetencií sa spolupodieľajú na formulovaní a implementovaní obecnej politiky vo verejnom záujme.

Rozpočet obce je najdôležitejšou súčasťou finančného systému a základom jej finančného hospodárenia. Rozpočet sa na základe zákona o rozpočtových pravidlách územnej samosprávy vnútorne člení na: **bežný rozpočet a kapitálový rozpočet**. S rozpočtom sú spojené aj finančné operácie.

Tab.14.: Rozpočet obce Strekov v r.2012 – 2014

Rozpočet obce Strekov	2012	2013	2014
A Príjmy spolu	€ 894,467.87	€ 1,120,920.42	€ 1,137,348.77
Bežné príjmy	€ 850,524.91	€ 862,869.27	€ 873,416.46
z toho : daňové príjmy	€ 478,442.86	€ 14,082.81	€ 537,767.24
- miestne dane	€ 148,419.91	€ 144,271.04	€ 148,048.04
- podielové dane	€ 330,022.95	€ 369,811.77	€ 389,719.20
nedaňové príjmy	€ 24,546.10	€ 24,126.92	€ 23,262.32
Iné nedaňové príjmy	€ 18,979.45	€ 11,660.75	€ 12,039.38
granty a transfery	€ 328,556.50	€ 312,998.79	€ 300,347.52
Kapitálové príjmy	€ 17,505.92	€ 224,660.74	€ 232,262.13
granty a transfery	€ 17,236.00	€ 215,893.78	€ 232,064.13
ostatné	€ 269.92	€ 8,766.96	€ 198.00
B Výdavky spolu	€ 866,710.91	€ 1,074,074.14	€ 1,108,920.92
Z toho : Bežné (neinvestičné) výdavky	€ 792,760.04	€ 795,413.30	€ 522,469.22
Výdavky RO s právnou subjektivitou	€ 333,499.41	€ 325,072.35	€ 326,649.25
Kapitálové výdavky	€ 73,950.87	€ 278,660.84	€ 259,802.05
C Finančné operácie			
Príjmové finančné operácie	€ 26,437.04	€ 33,400.41	€ 29,576.89
Výdavkové finančné operácie	€ -	€ -	€ -

Zdroj: záverečný účet obce Strekov

Zo znázornenej tabuľky vyplýva, že na základe dostupných údajov v rokoch 2012 – 2014, obec udržiavala prebytkový rozpočet, v priemere 34343€. Najväčší zdroj príjmov pre obec sú tradične bežné príjmy, pozostávajúce z: **daňových príjmov, nedaňových príjmov a grantov a transferov**. Z hľadiska výdavkov, celkové výdavky obce sú podobne členené na bežné a kapitálové výdavky. Bežné

Program hospodárskeho a sociálneho rozvoja obce Strekov

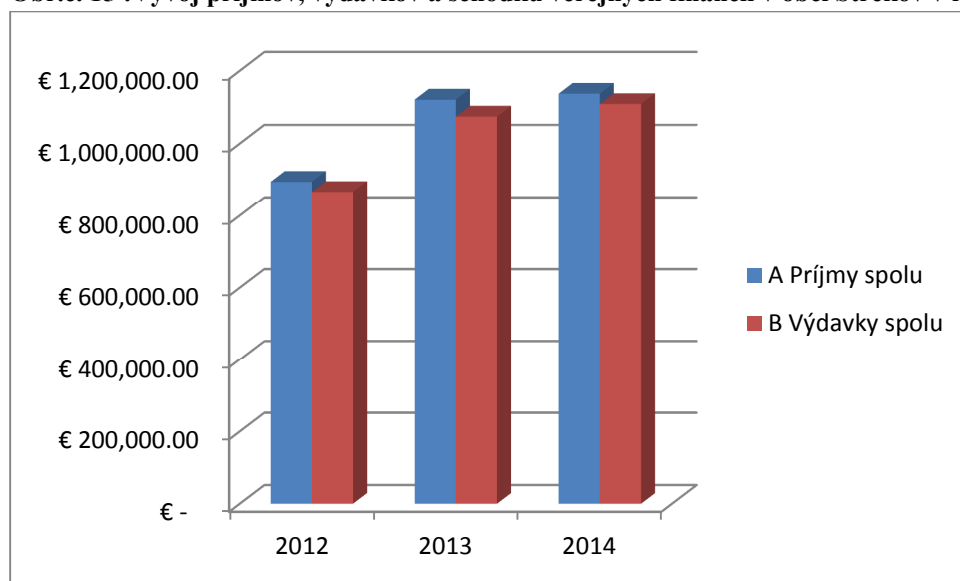


a kapitálové výdavky zabezpečujú riadny chod samosprávy, vrátane realizácie rozvojových programov obce.

Súčasťou rozpočtu obce sú i rôzne finančné operácie na príjmovej a výdavkovej strane. Na strane príjmov sú to predovšetkým príjmy a rezervy z mimorozpočtových fondov, ktoré slúžia na krytie rozpočtového schodku a kapitálových výdavkov, na strane výdavkov sú to prostriedky vyčlenené na splácanie pôžičiek, úverov a pod.

Kapitálové výdavky sa rôznia, predovšetkým sa odvíjajú od aktuálnych rozvojových potrieb obce. Podiel kapitálových výdavkov obce predstavuje v priemere 20% z celkových výdavkov obce.

Obr.č. 15 :Vývoj príjmov, výdavkov a schodku verejných financií v obci Strekov v r.2012 – 2014 v eur



Zdroj : záverečný účet obce Strekov

Indikátory finančného stavu obce nám môžu pomôcť pri plánovaní rozvojových aktivít samosprávy, pri financovaní aktivít prostredníctvom úverov a iných externých finančných výpomoci. Tieto indikátory môžeme určiť na základe údajov získaných z jednotlivých položiek rozpočtu. Týmto indikátormi sú:

1. Finančná sila obce – indikátor slúži na analýzu výšky a štruktúry príjmov obecného rozpočtu. Vyjadruje sumu vlastných príjmov v prepočte na jedného obyvateľa

$$FSIo = \frac{\text{Vlastné príjmy obce}}{\text{Počet obyvateľov obce}}$$

Vlastné príjmy obecného rozpočtu v roku 2014 predstavujú hodnotu 304 eur a v priemere 287 eur na jedného obyvateľa obce.

2. Finančná sebestačnosť obce - ukazovateľ, ktorý vyjadruje mieru samostatnosti a stability hospodárenie miestnej samosprávy

Program hospodárskeho a sociálneho rozvoja obce Strekov



$$FSEo = \frac{\text{Vlastné príjmy obce}}{\text{Celkové bežné príjmy obce}}$$

Vlastné príjmy rozpočtu samosprávy sa podieľajú 53,17% na celkových bežných príjmoch obce za r.2014 a v priemere je to 95,71%.

3. Daňová sila obce – indikátor vyjadrujúci sumu daňových príjmov obce v prepočte na jedného obyvateľa

$$DSIo = \frac{\text{Celkové daňové príjmy obce}}{\text{Celkový počet obyvateľov obce}}$$

Príjmy z daní v roku 2014 predstavujú 270 eur na jedného obyvateľa obce a v priemere to je 287 eur.

4. Miera samofinancovania obce - indikátor, ktorý vyjadruje podiel vlastných príjmov obce na jej bežných výdavkoch

$$MSo = \frac{\text{Celkové vlastné príjmy obce}}{\text{Celkové bežné výdavky}}$$

Miera samofinancovania obce bola pre rok 2014 stanovená na 115,75% a v priemere to je 82.27%.

6.2. Majetková štruktúra obce a indikátory majetkového stavu obce

Miestna samospráva funguje s politickou, právnou a hospodárskou autonómiou. A prave ekonomická samostatnosť a vlastníctvo majetku sú predurčujúcim signálom na vytváranie finančných zdrojov, ktoré by mali prispievať k plneniu nielen základných úloh samospráv, ale aj na ďalšie aktivity spojené s rozvojovou a investičnou činnosťou. Významným medzníkom v hospodarení a činnosti samospráv sa stal zákon č. 416/2004 o prechode niektorých pôsobností z orgánov štátnej správy na obce, a to na úseku pozemných komunikácií, vodného hospodárstva, sociálnej pomoci, ochrany prírody, školstva, telesnej kultúry, divadelnej činnosti, zdravotníctva, regionálneho rozvoja a cestovného ruchu.

Tab.15. : Majetková štruktúra obce Strekov

Súvaha majetku obce Strekov	2012	2013	2014
Aktíva	€	€	€
Názov			
Dlhodobý Majetok	2,126,341.57	2,268,220.94	2,420,827.81
DNM	0.00	0.00	0.00
DHM	1,696,577.53	1,838,457.18	1,989,092.84
DFM	429,744.12	429,744.12	429,744.12
DPO	19.92	19.64	1,990.85
Krátkodobý majetok	221,398.36	207,007.02	205,321.34
Zásoby	3,340.23	3,340.23	3,340.23
Krátkodobé pohľadávky	73,270.80	48,307.55	43,878.85

Program hospodárskeho a sociálneho rozvoja obce Strekov

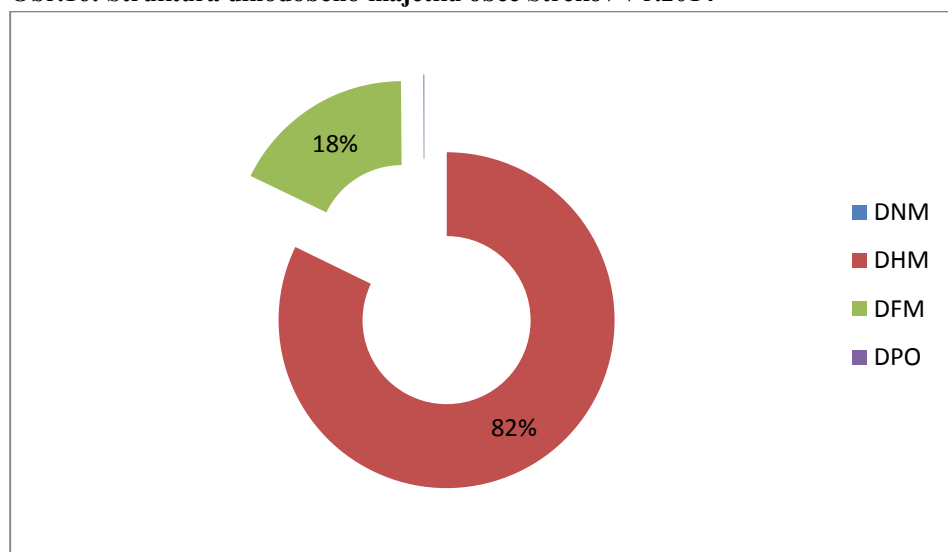


KFM	144,787.33	155,359.24	158,102.26
Zúčtovacie vzťahy	96,882.47	119,599.93	107,669.60
Časové rozlíšenie	1,541.15	1,301.64	1,640.14
SPOLU	2,349,281.08	2,476,529.60	2,627,789.29
Pasíva	€	€	€
Názov			
Vlastné imanie a záväzky	2,186,922.95	2,140,683.33	2,101,908.01
ZI	0.00	0.00	0.00
KF	0.00	0.00	0.00
FZoZ	0.00	0.00	0.00
VH m.r.	2,202,439.54	2,163,815.86	2,140,675.14
VH b.ú.O	-15,516.59	-23,132.53	-38,767.13
Cudzie zdroje	243,980.03	438,274.62	617,927.65
Rezervy	18,028.09	13,542.56	16,521.99
Záväzky	54,930.95	51,061.34	34,538.85
<i>krátkodobé z.</i>	<i>46,111.19</i>	<i>45,114.69</i>	<i>34,515.30</i>
<i>dlhodobé z.</i>	<i>8,819.76</i>	<i>5,946.65</i>	<i>23.55</i>
Úvery	0.00	0.00	0.00
Zúčtovacie vzťahy	14,260.57	17,171.58	15,623.23
Časové rozlíšenie	171,020.99	373,670.72	566,866.81
Vlastné imanie a záväzky spolu	2,202,439.54	2,163,815.86	2,140,675.14
SPOLU	2,446,419.57	2,602,090.48	2,758,602.79

Zdroj: záverečný účet obce Strekov

Z hľadiska štruktúry dlhodobého majetku obce, v obci Strekov prevláda najmä dlhodobý hmotný majetok, t.j. najmä fyzické kapitálové statky, ich podiel na celkovom majetku obce predstavuje až 82%. Nasleduje dlhodobý finančný majetok, to sú najčastejšie termínované vklady v bankách, vkladové listy, príp. cenné papiere ich podiel predstavuje 18%. Podiel dlhodobý nehmotný majetok (licencie, software...) alebo dlhodobé pohľadávky sa v účtovnej súvahe obce nenachádza.

Obr.16: Štruktúra dlhodobého majetku obce Strekov v r.2014



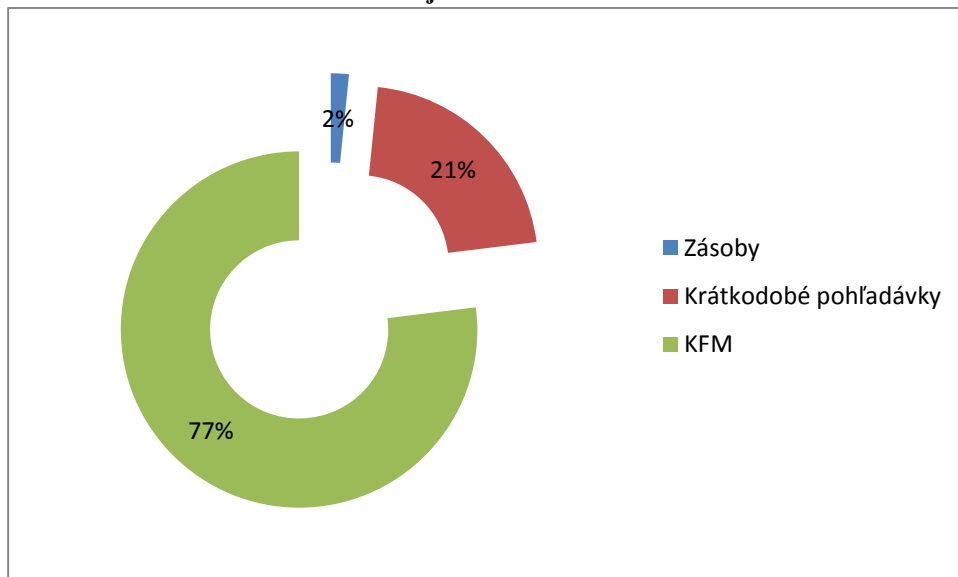
Zdroj: záverečný účet obce Strekov

Program hospodárskeho a sociálneho rozvoja obce Strekov



Z hľadiska štruktúry krátkodobého majetku obce, v obci Strekov prevláda najmä krátkodobý finančný majetok, t.j. najmä hotovostné prostriedky na účtoch v bankách a v obecnej pokladnici, šeky, stravné lístky atp. ich podiel na celkovom majetku obce predstavuje až 77%. Nasledujú krátkodobé pohľadávky, t. j. pohľadávky voči dlžníkom, ich podiel predstavuje až 21%. Zásoby predstavujú podiel do 2%.

Obr.17: Štruktúra krátkodobého majetku obce Strekov v r.2014



Zdroj: záverečný účet obce Strekov

Majetkovú štruktúru obce možno hodnotiť z pohľadu viacerých indikátorov:

1. **Hrubá majetková sila** vyjadruje hodnotu majetku obce na obyvateľa z ktorej sa da posúdiť rozvojový potenciál územnej samosprávy viazaný na obecný majetok. Vyjadri sa zo vzťahu:

$$MSh = \frac{\text{Celková hodnota majetku obce}}{\text{Počet obyvateľov obce}}$$

Hodnota hrubej majetkovej sily obce za r.2014 dosiahla 1321€ pripadajúcich na jedného obyvateľa obce a v priemere je to 1235€ na jedného obyvateľa obce.

2. **Čistá majetková sila** vyjadruje hodnotu majetku obce na obyvateľa po odpočte záväzkov viažucich sa na jeho nadobudnutie. Vyjadri sa zo vzťahu:

$$MSč = \frac{\text{Celková hodnota majetku obce} - \text{záväzky}}{\text{Počet obyvateľov obce}}$$

Hodnota čistej majetkovej sily obce za r.2014 dosiahla 1303€ pripadajúcich na jedného obyvateľa obce a v priemere je to 1212€ na jedného obyvateľa obce

Hodnotenie obce z hľadiska finančných a majetkových indikátorov je dôležité i z hľadiska jej porovnávania voči priemeru SR. Hovoríme o tzv. benchmarkingu územných samospráv. Obec Strekov v priemere r.2010 - 2013 získala celkovú známku z hľadiska celkového finančného zdravia 4,8 zo 6 podľa INEKA.

Program hospodárskeho a sociálneho rozvoja obce Strekov



Tab.16 : Hodnotenie finančného zdravia obce podľa INEKA za r.2010 – 2013

Zložky finančného zdravia	Hodnota
Základná bilancia	3,2
Dlhová služba	6
Celkový dlh	6
Závazky aspoň 60 dní po splatnosti	1,9
Okamžitá likvidita	5,9

Zdroj: Ineko, <http://obce.sme.sk/profily/?ID=20> , 2015

Podrobnejšie členenie podľa INEKA je nasledovné:

1. **Základná bilancia obce** je počítaná ako (bežné príjmy + kapitálové príjmy - bežné výdavky - kapitálové výdavky) / (bežné príjmy + kapitálové príjmy). Ukazovateľ informuje, či samospráva hospodárila prebytkovo alebo deficitne z pohľadu bežného a kapitálového účtu ako celku. Vypovedá teda o tom, ako dokáže samospráva pokrývať svoje bežné výdavky (chod samosprávy) a kapitálové výdavky (zveľaďovanie majetku) zo svojich bežných príjmov (napr. daňové príjmy) a kapitálových príjmov (napr. predaj majetku). Hodnota za r.2013 predstavuje -9,1% , priemer SR predstavuje 3%. Bilancia je negatívna, avšak je to veľmi málo pod priemerom SR
2. **Dlhová služba obce** je počítaná ako (výdavky na splácanie istiny + úrokové splátky) / (bežné príjmy za predchádzajúci rok). Ukazovateľ informuje o tom, aké vysoké výdavky má samospráva v súvislosti s obsluhou dlhu. Hodnota za r.2013 predstavuje 1,2% priemer za SR je na úrovni 6,5%.
3. **Celkový Dlh obce** je uvádzaný v pomere k bežným príjmom za predchádzajúci rok a podľa zákona by nemal presiahnuť úroveň 60 %. Hodnota za r.2013 sa blíži k 0% priemer za SR je na úrovni 25%.
4. **Výška záväzkov obce** aspoň 60 dní po splatnosti je počítaná ako (záväzky neuhradené 60 a viac dní po lehote splatnosti) / (bežné príjmy za predchádzajúci rok). Hodnota za r.2013 sa blíži k 0% priemer za SR je na úrovni 0,7%.
5. **Okamžitá likvidita obce** je počítaná ako (finančné účty) / (krátkodobé záväzky). Ukazovateľ vypovedá o tom, do akej miery dostupné prostriedky na finančných účtoch samospráv postačujú na splatenie krátkodobých záväzkov. Hodnota za r.2013 je 601,5% čím vysoko prekračuje priemer za SR, ktorý je na úrovni 141,7%.

Z hľadiska hodnotenia jednotlivých komponentov finančného zdravia obce podľa INEKO za r.2010 - 2013 sa obec nachádza celkovo v hornom kvantile obcí vzhľadom k hodnotiacej nominálnej premennej. Určité mierne nedostatky vykazuje výška záväzkov obce do 60 dní od splatnosti. Čo sa týka udržateľnosti dlhu a okamžitej likvidity obce tá je vo veľmi dobrej kondícii.

6.3. Externé vzťahy obce

V súčasnosti obec Strekov je členom *o.z. mikroregiónu Dvory a okolie*, ktorých hlavným predmetom činnosti je podporovať a presadzovať záujmy členov združenia v kontexte mikroregiónu.

Program hospodárskeho a sociálneho rozvoja obce Strekov



SWOT analýza

SWOT analýza definuje vnútorné (silné a slabé stránky) a vonkajšie (príležitosti a ohrozenia) rozvojové faktory. Predstavuje kombináciu dvoch analýz, **S – W a O – T**. Na základe tejto analýzy možno presne definovať najvhodnejšie ciele, ktoré by zužitkovali najvýraznejšie predpoklady a pozitívne rozvojové impulzy a eliminovali problémy a prípadné riziká. Pomáha tiež identifikovať prioritné oblasti, ktoré budú predmetom rozvojovej stratégie.

Rozvojové faktory môžu mať pozitívny (silné stránky, príležitosti) resp. negatívny charakter (slabé stránky, ohrozenia). SWOT analýza vychádza z uskutočnenej socio-ekonomickej analýzy obce.

Pri vypracovávaní SWOT analýzy a následne i strategickej časti sme vzali do úvahy výsledky sociologického prieskumu uskutočneného prostredníctvom ankety na základe dotazníka, kde sme zisťovali postoje občanov ku kľúčovým otázkam rozvoja obce. Pri vypracovávaní SWOT analýzy a následne i strategickej časti sme vzali do úvahy výsledky sociologického prieskumu uskutočneného prostredníctvom ankety na základe dotazníka, kde sme zisťovali postoje občanov ku kľúčovým otázkam rozvoja obce. Celkový počet použitých dotazníkov bol 30 kusov. Sociologického prieskumu sa zúčastnilo 72% zástupcov ženského a 28% zástupcov mužského pohlavia.

Najčiatejšia veková kategória, ktorá sa zúčastnila sociologického prieskumu bola v intervale 50 -65 rokov na úrovni 55,5% , nasledujúc kategóriou v intervale 20 - 35 na úrovni 20% v prípade žien, a v prípade mužov to bola kategória 50 – 65 rokov na úrovni 28%.

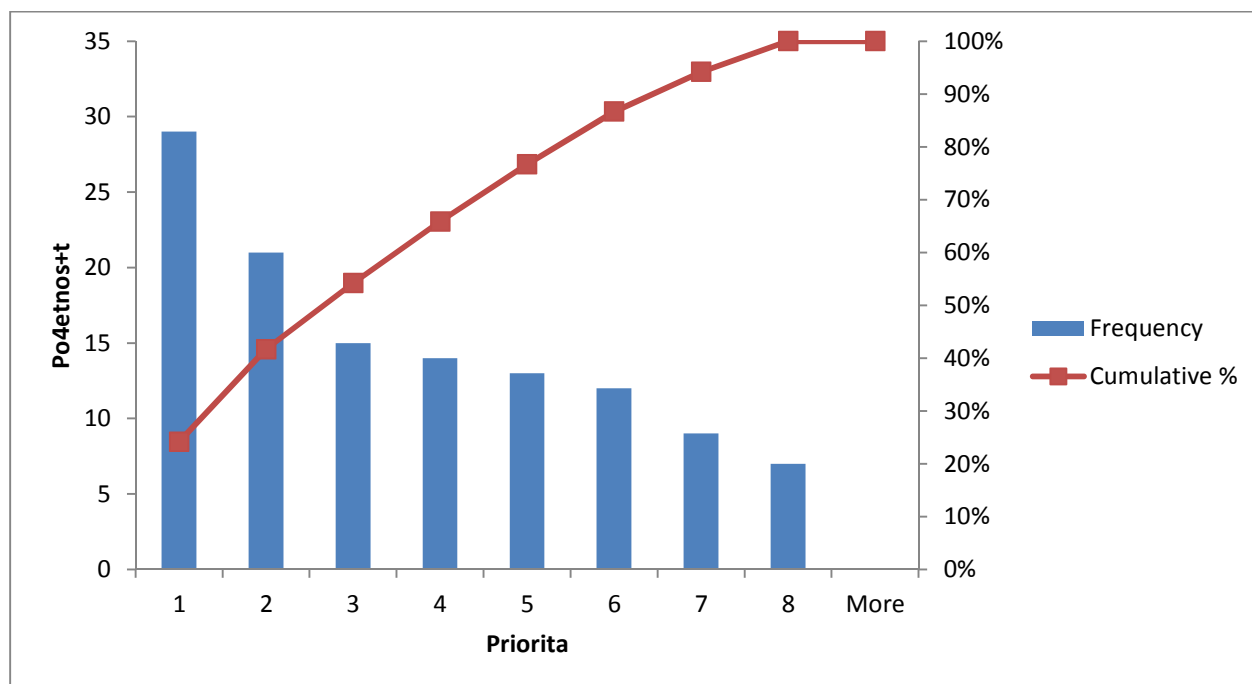
Z hľadiska celkového hodnotenia životných podmienok obce vykonaných formou ankety prostredníctvom dotazníka 63% občanov hodnotilo kvalitu života v obci ako priemernú, 9% ako dobrú a 18% ako veľmi dobrú. Z hľadiska hodnotenia celkovej úrovni rozvoja obce za posledných 10 rokov, až 45,5% občanov hodnotilo rozvoj obce ako „ani negatívny ani pozitívny“, 9% ako „pozitívny“, 9% ako „negatívny“ a 18% ako „veľmi pozitívny“. Najväčšie výhrady k rozvoju obce mal súkromný sektor, menšie neziskový a najmenšie verejný sektor. Obyvatelia obce v dotazníku prikladali váhu jednotlivým prioritám prostredníctvom ordinálnej škály v rozpätí 1 – 8 (1- najdôležitejšie, 8 – najmenej dôležité). Na základe výsledkov prieskumu, nasledovné priority získali najväčšiu váhu:

- 1 – Zateplenie budovy s výmenou okien MŠ a školskej jedálne
- 2 – Výhľadňa vo vinohradoch
- 3 – Výstavba cesty Novej ulice
- 4 – Čistička odpadových vôd
- 5 – Zberný dvor
- 6- Obecný dom zateplenie a výmena palivovej základne
- 7- Výstavba alebo rekonštrukcia autobusových zastávok
- 8- Zriadenie kamerového systému

Program hospodárskeho a sociálneho rozvoja obce Strekov



Obr.18: Investičné priority obce Strekov, Pareto analýza



Zdroj: Vlastné spracovanie, anketa 2015

SWOT analýza Strekov, časť: Samospráva, kultúrny a spoločenský život, externé vzťahy obce

Silné stránky	Slabé stránky
<ul style="list-style-type: none"> Členstvo obce v mikroregionálnom združení <i>o.z. mikroregiónu Dvory a okolie</i> Inštitucionálne zastúpenie obce v orgánoch mikroregionálneho združenia Pozitívny vývoj kladného salda rozpočtového prebytku obce, tvorba rezerv Pozitívny vývoj fiškálnych indikátorov obce Podpora spoločenskej a záujmovej činnosti zo strany obce Pôsobnosť rôznych občianskych spolkov a záujmových združení na území obce Dobré podmienky pre organizované trávenie voľného času pre deti, mládež, dospelých a dôchodcov prostredníctvom činnosti záujmových združení 	<ul style="list-style-type: none"> Nedostatok vlastných finančných zdrojov obce na riešenie všetkých rozvojových problémov Neukončená decentralizácia verejnej správy a neukončená fiškálna decentralizácia Nesúlady medzi prenesenými kompetenciami a pridelenými finančnými dotáciami na vykonávanie týchto kompetencií samosprávou
Príležitosti	Ohrozenia

Program hospodárskeho a sociálneho rozvoja obce Strekov



<ul style="list-style-type: none"> • Rozvoj externých vzťahov medzi obcou a ostatnými obcami združenými v mikroregióne <i>o.z. mikroregiónu Dvory a okolie</i> • Možnosti rozvíjania projektov spolupráce medzi partnerskými obcami na kultúrnej, sociálno - ekonomickej a infraštruktúrnej báze • Možnosť získavania nových kontaktov, ekonomických a pracovných príležitostí medzi podnikateľmi združenými v mikroregióne • Využitie rozpočtových rezerv na podporu kultúrno-spoločenskej činnosti v obci a vlastné investičné projekty obce 	<ul style="list-style-type: none"> • Riziko nespolupráce medzi jednotlivými členmi mikroregiónu, rozdielne názorové a hodnotové rozdiely • Riziko spomalenia rozvoja obce v dôsledku nedostatku vlastných finančných prostriedkov a participácie na viacerých investične náročných projektoch • Finančné a fiškálne riziko
--	---

SWOT analýza Strekov časť: Ľudské zdroje, vzdelanie a kultúra

Silné stránky	Slabé stránky
<ul style="list-style-type: none"> • Stabilizovaný podiel produktívnej zložky obyvateľstva • Prítomnosť základných zariadení vzdelávania v obci reprezentovaných ZŠ a MŠ • Prítomnosť zariadení občianskej vybavenosti na trávenie voľnočasových aktivít a organizovanie kultúrnych a spoločenských podujatí v obci (ihrisko, knižnica) • Silný kultúrno-historický potenciál obce zhmotnený v jej historicko-pamiatkovom fonde obce 	<ul style="list-style-type: none"> • Klesajúci trend vývoja počtu obyvateľov • Prevažujúci podiel emigrujúceho obyvateľstva nad imigrujúcim podielom obyvateľstva • Znižujúci sa podiel predproduktívnej zložky obyvateľstva v prospech nárastu poproduktívnej zložky obyvateľstva • Rastúci priemerný vek obyvateľstva a indexu starnutia • Prevažne záporný trend prirodzeného prírastku obce • Prevažne záporný trend mechanického prírastku obyvateľstva • Nevyhovujúca vzdelanostná štruktúra obce • Vysoký podiel produktívneho obyvateľstva skôr s nižším stredným vzdelaním a nízky podiel obyvateľstva s úplným stredným a vysokoškolským vzdelaním • Prevládajúca monoštruktúrna základňa obyvateľov s vysokoškolským vzdelaním reprezentovaná najmä spoločensko-vednými odbormi

Program hospodárskeho a sociálneho rozvoja obce Strekov



	<ul style="list-style-type: none"> Nízky podiel vzdelanosti ľudských zdrojov vhodných na prácu v odvetviach vysokou pridanou hodnotou
Príležitosti	Ohrozenia
<ul style="list-style-type: none"> Podpora rozvoja kultúrneho kapitálu obce prostredníctvom nadväzovania a zintenzívňovania kultúrnych väzieb medzi jednotlivými združeniami na lokálnej, regionálnej a medziregionálnej úrovni Využitie kulturno-historického potenciálu obce zhmotnenom v jej pamiatkovom fonde 	<ul style="list-style-type: none"> Vzájomná kumulácia určitých negatívnych trendov v demografickom vývoji obyvateľstva s možným negatívnym dopadom na budúci rozvoj obce Riziko vzniku a prehlbovania určitých patologických javov v obci (dlhodobá nezamestnanosť, chudoba, kriminalita apod.) Možnosť oslabenia kultúrneho kapitálu v obci z dôvodov nezáujmu mladej generácie, možného nedostatku financií a pod.

SWOT Analýza Strekov časť: Hospodárstvo, podnikanie a trh práce

Silné stránky	Slabé stránky
<ul style="list-style-type: none"> Relatívne diverzifikovaná hospodárska základňa obce zastúpená vo všetkých sektoroch NH Prítomnosť špecializovaných služieb a high – tech služieb v odvetviach s vysokou pridanou hodnotou Rozvinutý podnikateľský sektor reprezentovaný zastúpením FO a PO Vysoký podiel ornej pôdy na celkovej výmere obce, dominantné zastúpenie agrosektora v ekonomickej štruktúre obce 	<ul style="list-style-type: none"> Nedostatočne rozvinutý miestny trh práce v zmysle nepružnosti ponuky a dopytu na trhu práce, malého počtu pracovných príležitostí a nízkej miery tvorby pracovných miest Nedostatočne vybudované prostredie vhodné pre expanziu služieb s vysokou pridanou hodnotou Nedostatok kvalifikovaných síl pre rozvoj služieb s vysokou pridanou hodnotou Pretrvávajúca zvýšená miera nezamestnanosti Relatívne zvýšená koncentrácia pracujúceho obyvateľstva vo vybraných sektoroch NH (poľnohospodárstvo, obchod a priemysel)
Príležitosti	Ohrozenia
<ul style="list-style-type: none"> Rozvoj podnikateľských príležitostí s trendovým a konjunkturálnym vývojom ekonomiky (priemysel, stavebníctvo) Pôsobenie služieb s vysokou pridanou hodnotou s možnosťou potenciálnej tvorby pracovných miest s dopadom na zvýšenie lokálnej zamestnanosti 	<ul style="list-style-type: none"> Možnosť zhoršenia podnikateľských podmienok v obci z dôvodu vývoja hospodárskeho cyklu (priemysel, obchod) Možné zhoršenie finančnej sily obce z dôvodu poklesu prílevu financií z podielových daní zo ŠR a nutnosti splácania nákladov na obsluhu dlho

Program hospodárskeho a sociálneho rozvoja obce Strekov



<ul style="list-style-type: none">• Podpora obce pri stimulovaní rozvoja podnikateľského sektora, formou technickej pomoci, daňových úľav pri prenájme obecného majetku pre podnikateľské účely a pod.• Rozvoj aktivít v spojení s cestovným ruchom	<ul style="list-style-type: none">• Riziko absolútneho poklesu zamestnanosti v lokálnom území či v rámci okresu vedúcemu k vysťahovávaniu produktívneho obyvateľstva
--	--

Program hospodárskeho a sociálneho rozvoja obce Strekov



SWOT analýza Strekov, časť: Technická a sociálna infraštruktúra

Silné stránky	Slabé stránky
<ul style="list-style-type: none"> • Prítomnosť základných zariadení občianskej vybavenosti (pošta, pohostinstvo, obchod) • Dostupnosť prostriedkov multimodálnej dopravy (cesta, železnica) • Dostupnosť základných inžinierskych sietí (voda, elektrina, plyn) • Dostupnosť telekomunikačných mobilných sietí • Prítomnosť zdravotného zariadenia a lekárne • Prítomnosť vzdelávacích zariadení (ZŠ a MŠ) • Prítomné zariadenia na opravu a údržbu automobilov • Prítomné miesto pre športové aktivity • V obci sa nachádzajú miestne organizácie zabezpečujúce kultúry život v obci • Funkčné odpadové hospodárstvo v obci 	<ul style="list-style-type: none"> • Nevybudovaná verejná kanalizácia v obci a jej napojenie na ČOV • Odvádzanie a skladovanie odpadových vôd do žump, ktoré sú vyprázdňované v neurčitých intervaloch obyvateľmi obce • Priestorová odľahlosť obce voči hlavným cestným ťahom • Nízky počet liniek autobusovej hromadnej dopravy • V obci nie sú dobudované chodníky pre peších • V obci nie sú dobudované vodné rigoly v dvoch uliciach, čo v sezóne návalových dažďov spôsobuje záplavy a negatívne vplyva na kvalitu života obyvateľov • Nevyhovujúci technický stav niektorých zariadení SI (KD, škola, ihrisko) • V obci absentujú sekundárne služby cestovného ruchu • V obci absentujú niektoré sociálne služby pre seniorov ako napr. denný stacionár, komunitné centrum, a pod.
Príležitosti	Ohrozenia
<ul style="list-style-type: none"> • Zvýšenie kvality života obyvateľov prostredníctvom vybudovania verejnej kanalizácie napojenej na ČOV • Zlepšenie bezpečnosti obyvateľov dobudovaním infraštruktúry pre peších • Zníženie rizika ohrozenia záplavami dobudovaním rigolov na odvádzanie vody počas návalových dažďov • Zlepšenie kvality života obyvateľov poskytovaním sociálnych služieb pre seniorov a ostatných obyvateľov prostredníctvom komunitného centra • Zlepšenie ekonomickej situácie prenájmom priestorov kultúrneho domu pre ďalšie kultúrne aktivity • Zlepšenie kvality života vybudovaním športovej haly • Vhodný potenciál obce pre vybudovanie cyklotrasy 	<ul style="list-style-type: none"> • Skladovanie odpadových vôd v žumpách negatívne vplyva na kvalitu životného prostredia a života obyvateľov v obci • Zhoršujúca sa situácia so záplavami počas návalových dažďov v dôsledku nedobudovania vodných rigolov • Nedostatočné poskytovanie sociálnych služieb negatívne vplyva na kvalitu života

Program hospodárskeho a sociálneho rozvoja obce Strekov



SWOT analýza Strekov, časť: Životné prostredie

Silné stránky	Slabé stránky
<ul style="list-style-type: none">• Plynofikácia obce má pozitívny vplyv na zníženie emisií v ovzduší• Obec patrí do oblasti s nízkym rizikom erózie poľnohospodárskej pôdy• Prítomnosť chráneného prvku v katastri obce - pamiatka alúvium Paríža so 4. stupňom ochrany	<ul style="list-style-type: none">• Obec patrí do oblasti s mierne znečisteným životným prostredím• Zníženie kvality povrchových a podpovrchových vôd z dôvodu absencie kaalizácie a ČOV• Nadmerné hodnoty chemických prvkov v povrchových vodách v okrese Nové Zámky
Príležitosti	Ohrozenia
<ul style="list-style-type: none">• Zlepšenie kvality životného prostredia prostredníctvom zvýšenia environmentálneho povedomia obyvateľov• Zlepšenie systému zberu odpadov prostredníctvom vybudovania obecného zberného dvora	<ul style="list-style-type: none">• Nárast znečistenia životného prostredia v dôsledku priemyselných činností v okolí obce a skladovania odpadových vôd v žumpách



7. Kľúčové disparity a hlavné faktory rozvoja

Obec Strekov sa nachádza v okrese Nové Zámky v najbližšom susedstve obce sú okresy Komárno a Levice. Všetky tieto okresy z hľadiska evidovanej miery nezamestnanosti a možností trhu práce patria v rámci NSK k tým najdepresívnejším (NZ – 10,85%; KN - 15,48% ; LV – 12,91% v r.2014). Na základe vykonanej sociálno-ekonomickej analýzy obce, problematika ďalšieho rozvoja obce je multidimenzionálna. Ako kľúčové problémy obce sa ukazuje predovšetkým negatívny demografický vývoj spojený s kontinuálnym poklesom obyvateľstva, pretrvávajúca zvýšená miera nezamestnanosti a nedobudovaná vodohospodárska infraštruktúra. Istým problémom je aj určitý deficit sociálnych služieb a boli zaznamenané menšie nedostatky v oblasti odpadového hospodárstva. K uvedeným problémom prispieva aj zhoršená dopravná dostupnosť územia najmä voči mestským centráм vyššej úrovne. Je to spôsobené predovšetkým nízkym počtom prevádzkovaných liniek autobusovej verejnej dopravy. Z hľadiska dopravy, obec je naviazaná len na cesty II. a III. triedy. Situáciu čiastočne rieši prítomnosť železničnej dopravy.

Uvedené problémy môžu znižovať atraktivitu obce z hľadiska rozvoja bývania, tvorby pracovných miest a rozvoja podnikania.

V rámci riešenia problémov nezamestnanosti a podnikateľského prostredia je nutné sa oprieť o spoločné iniciatívy v rámci vznikajúceho združenia **Dvory a okolie**. Vzájomne podobný rozmer problémov by mohol priniesť spoločné návrhy riešenia založených na využívaní miestnych endogénnych faktorov rozvoja (geografické podmienky, produktívna pracovná sila, prírodné lokalizačné faktory).

Z hľadiska technickej infraštruktúry najvýznamnejším problémom obce je nevybudovaná kanalizácia a ČOV čo významne obmedzuje širší rozvoj obce z hľadiska budovania ďalších zariadení občianskej vybavenosti a komunálneho bývania.

Z pohľadu sociálnej infraštruktúry určitým nedostatkom je istý deficit sociálnych služieb najmä voči občanom staršej generácie. Chýba taktiež nejaké zariadenie pre dôchodcov, imobilných či inak postihnutých pacientov.

Z hľadiska situácie v oblasti životného prostredia, kľúčovým problémom je nevybudovaná kanalizačná sieť. Odpadové vody sú zbierané do septikov alebo žump a následne vyprázdňované neregulovaným spôsobom, čo spôsobuje neúmerne zaťaženie okolitého životného prostredia. Zaťaženie životného prostredia sa prejavuje v zhoršenej kvalite povrchových a podpovrchových vôd

Z hľadiska plánovania budúceho rozvoja obce sa dobudovanie vodohospodárskej infraštruktúry stane skôr či neskôr nutnosťou.

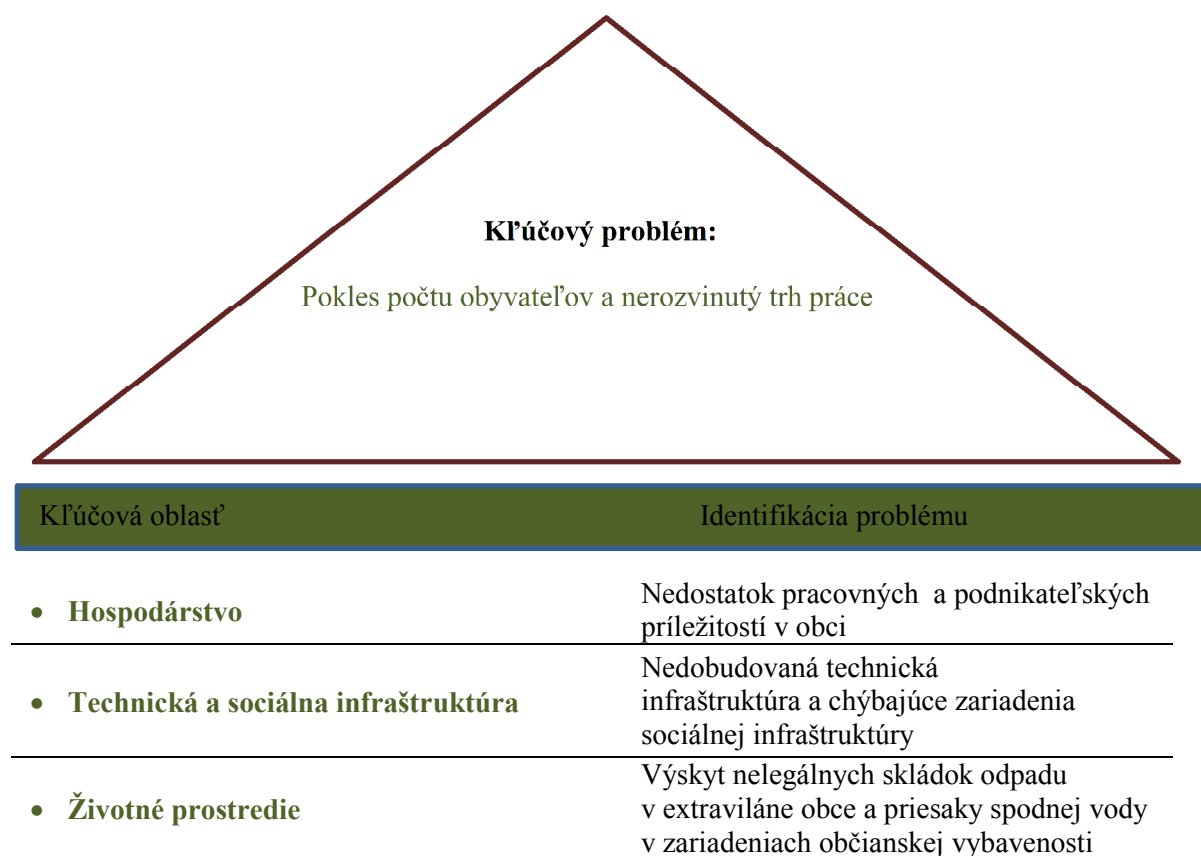
V novom programovom období 2014 – 2020 došlo pomerne k značnému presunu finančných prostriedkov v rámci spoločnej poľnohospodárskej politiky pod rozpočtovú kapitolu rozvoja vidieka. Veľký objem finančných problémov bolo vyčlenených pre konvergujúce regióny, ktoré majú najmä vidiecky charakter. Obce majú možnosť odstraňovať vlastné bariéry územného rozvoja a stimulovať vlastný regionálny rozvoj prostredníctvom rôznych investičných i neinvestičných projektov. Vysoká pridaná hodnota môže spočívať v projektoch budovania infraštruktúry a rozvoja spolupráce. Obec by mala v rámci svojej vlastnej exekutívy vytvoriť orgán, ktorý by sa týmito budúcimi výzvami dokázal kompetentne zaoberať.



8. Analýza problémov

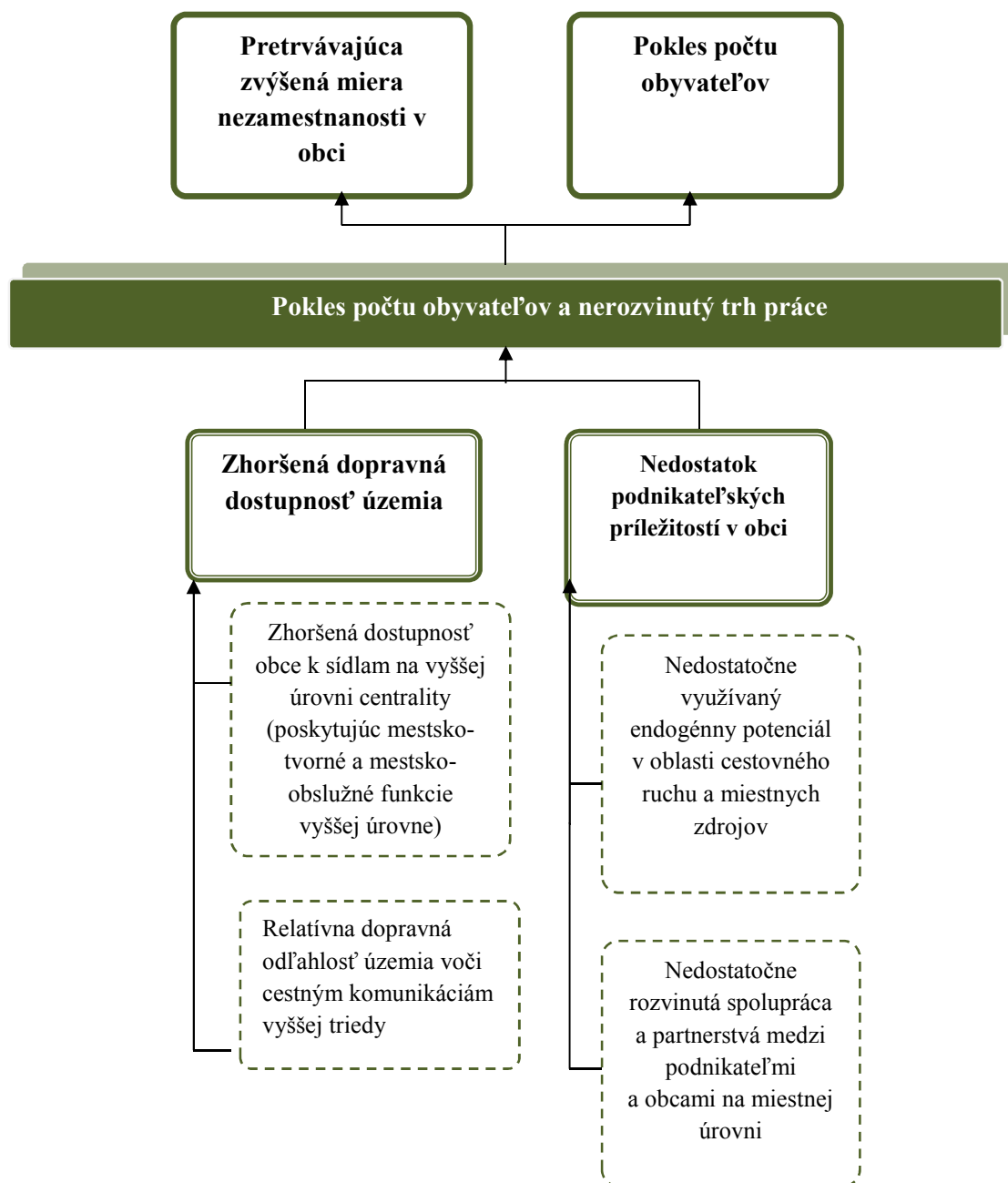
Určenie hlavných problémov a spoločné hľadanie ich príčin ako aj ich dôsledkov je základným nástrojom v procese tvorby strategických cieľov programu rozvoja. Správna identifikácia kľúčových problémov zabezpečí čo najväčšiu adresnosť tohto dokumentu. Vstupným nástrojom v procese identifikácie problémov v obci Strekov je podrobná SWOT analýza vychádzajúca s komplexnej socio-ekonomickej analýzy obce, popisujúca silné a slabé stránky, príležitosti a ohrozenia jednotlivých oblastí rozvoja. Pri skúmaní príčin a dôsledkov hlavných rozvojových disparít je potrebné nájsť ich väzby a spoločnú prepojenosť, resp. vzájomnú podmienenosť. Takto identifikované vzťahy vytvárajú tzv. strom problémov, ktorý predstavuje grafické vyjadrenie väzieb medzi hlavnými problémami, ich príčinami a dôsledkami. Zároveň tak poskytuje ucelený obraz o identifikovaných problémoch a napomáha k správne naplánovaniu stratégie programu.

Identifikácia problémov vplývajúcich na rozvoj územia vychádza zo socioekonomickej analýzy obce. V rámci problémovej analýzy boli vytvorené tri základné skupiny problémov v nasledovných oblastiach:





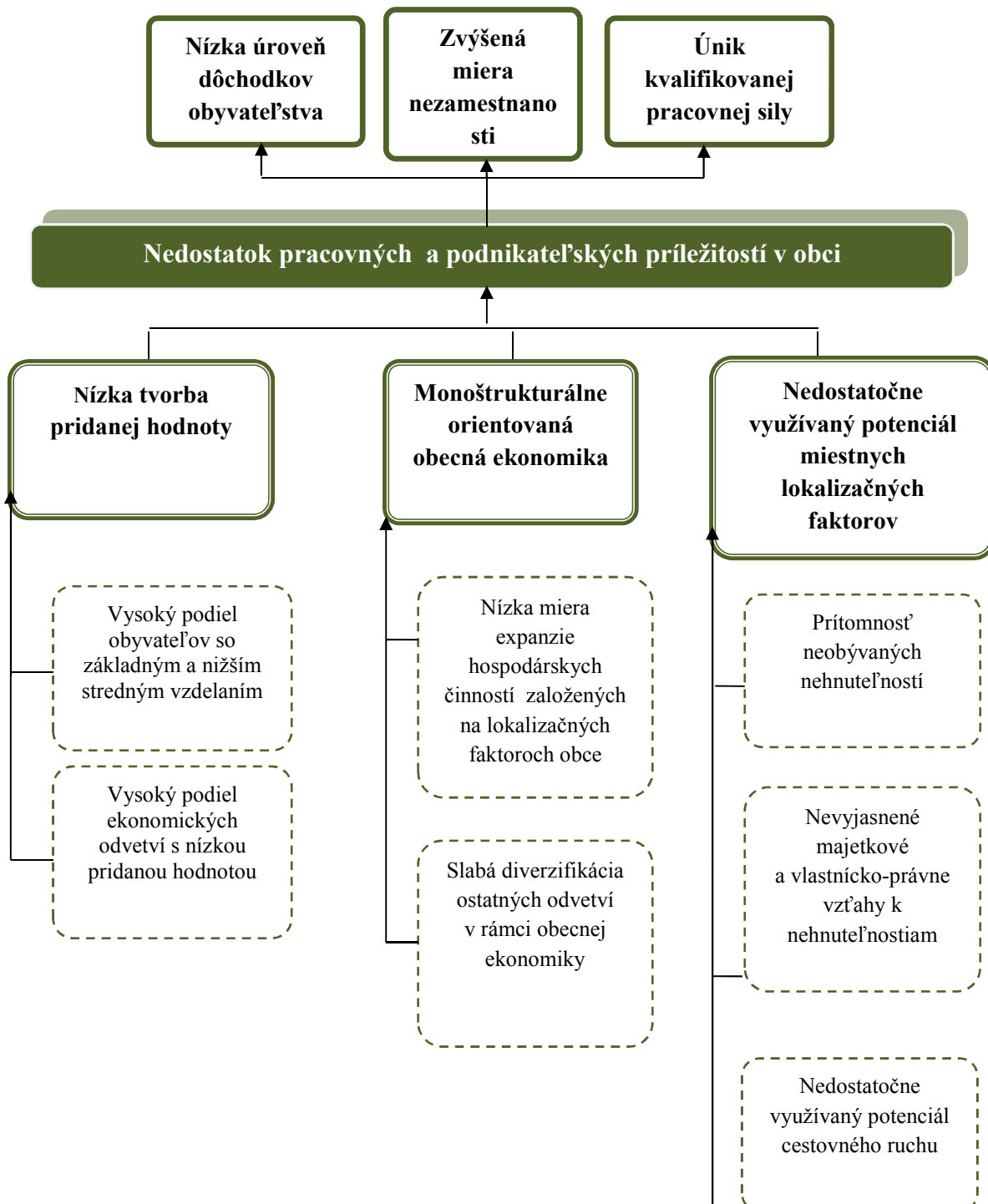
Identifikovaný kľúčový problém: Pokles počtu obyvateľov a nerozvinutý trh práce





Strom problémov pre kľúčovú oblasť I: Hospodárstvo

Identifikovaný problém: Nedostatok pracovných a podnikateľských príležitostí v obci

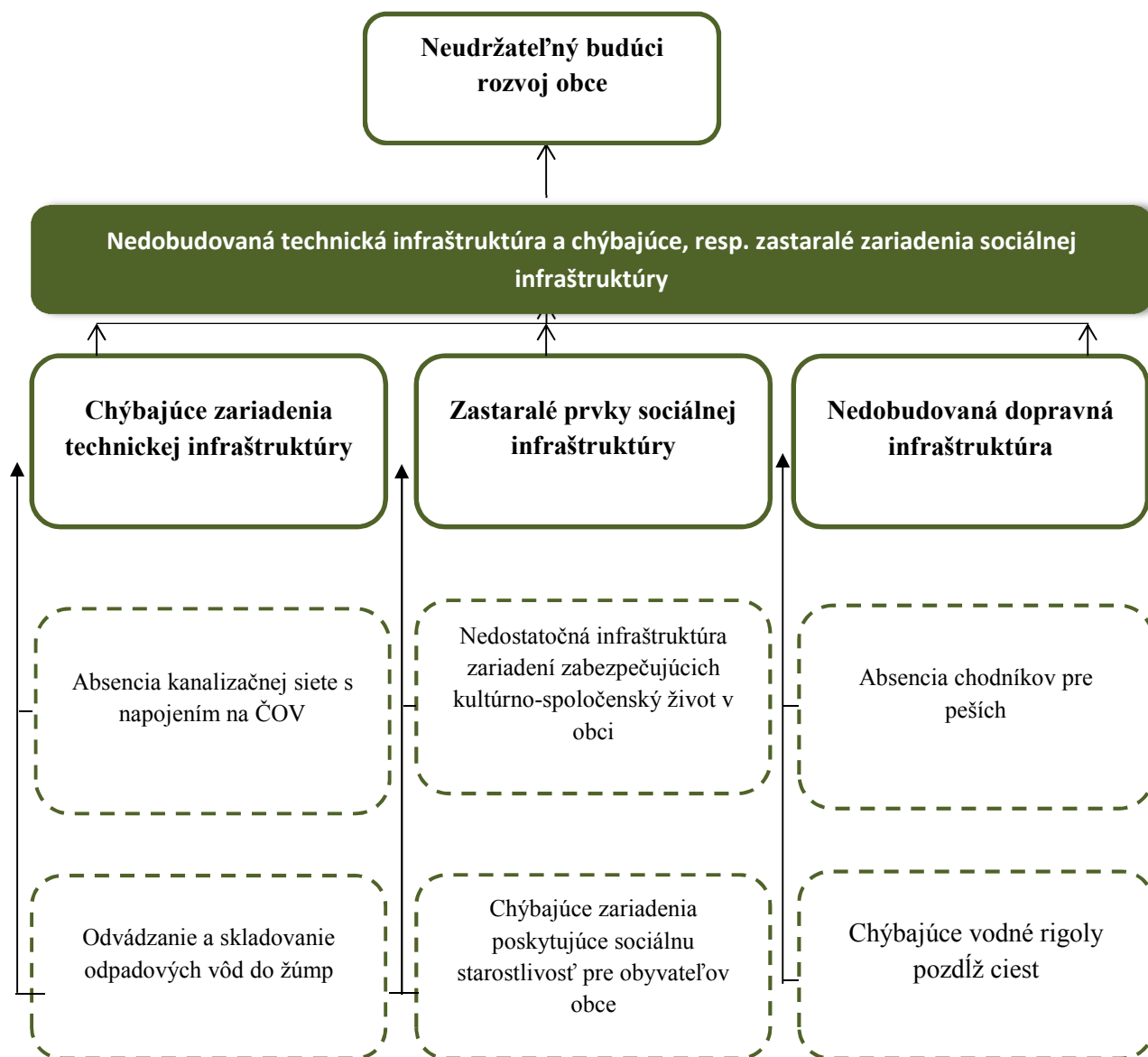


Program hospodárskeho a sociálneho rozvoja obce Strekov



Strom problémov pre kľúčovú oblasť II : Technická a sociálna infraštruktúra

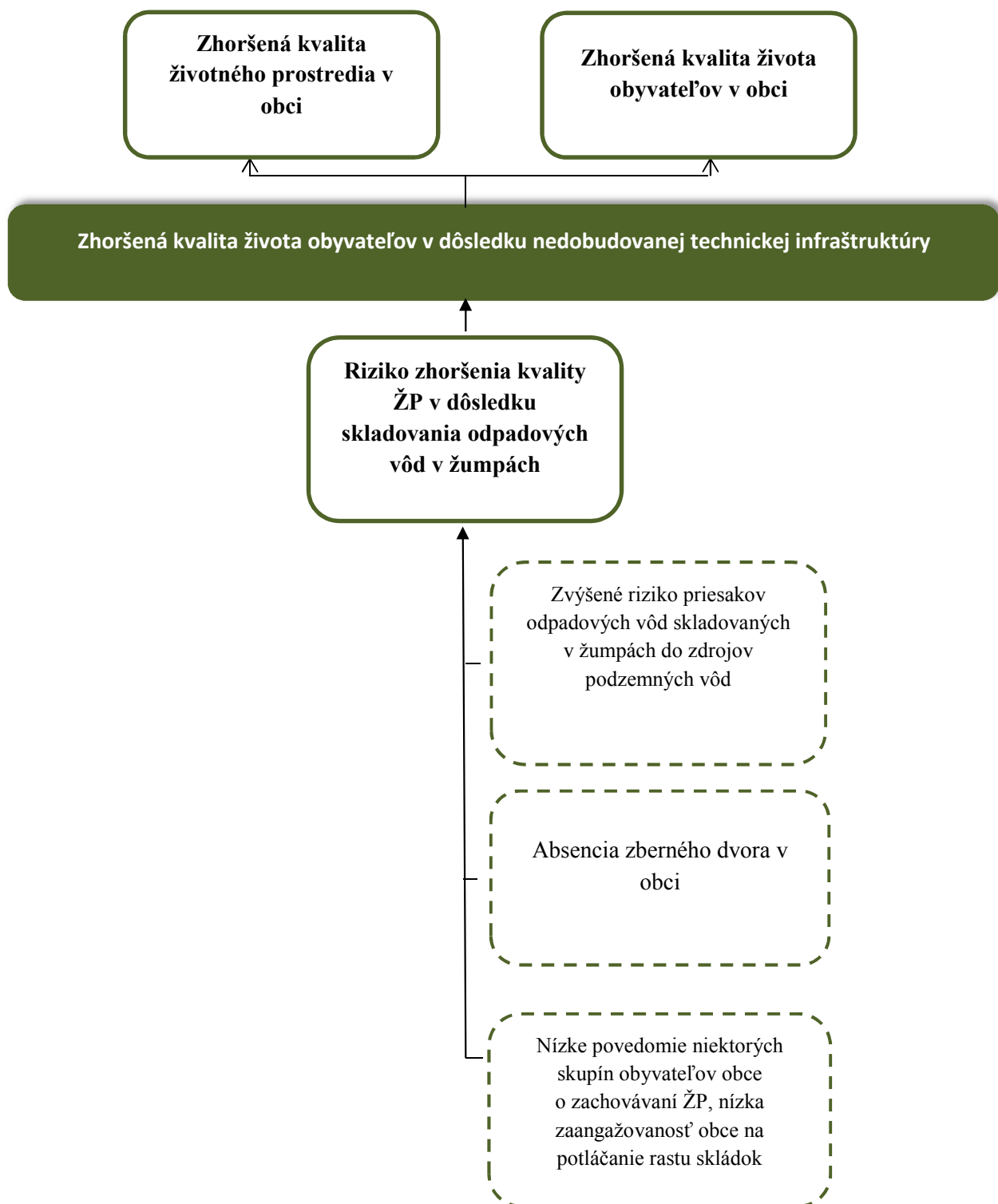
Identifikovaný problém: Nedobudovaná technická infraštruktúra a chýbajúce zariadenia sociálnej infraštruktúry





Strom problémov pre kľúčovú oblasť III : Životné prostredia

Identifikovaný problém: Výskyt nelegálnych skládok v extraviláne obce a zhoršená kvalita života v obci spôsobená povodňami





9. Rozvojová stratégia

Rozvojová vízia obce Strekov

Obec Strekov chce byť atraktívnou obcou, v ktorej obyvatelia budú žiť v upravenom a čistom prostredí s komplexne vybudovanou technickou a sociálnou infraštruktúrou a zachovanou duchovno – kultúrnou identitou. Bude vytvárať vhodné podmienky pre rozvoj podnikateľského prostredia s dôrazom na rozvoj cestovného ruchu a tradičných odvetví využívajúcich potenciál územia a rešpektujúcich princípy udržateľného rozvoja, ochrany prírody a krajiny. Svojim občanom bude poskytovať dostatok pracovných príležitostí, možností bývania a seberealizácie ako aj kultúrneho a športového vyžitia

9.1. Identifikácia cieľov a popis rozvojovej stratégie

V nadväznosti na prijatú víziu obce Strekov bol stanovený globálny cieľ stratégie a naň nadväzujúci súbor strategických a špecifických cieľov, ktoré sú členené do základných časových období. Jednotlivé obdobia odrážajú predpokladanú dĺžku a náročnosť dosiahnutia stanoveného cieľa. Ciele ďalej vstupujú do procesov tvorby samotnej stratégie programu, pozostávajúcej z priorit, špecifických cieľov a opatrení, ktorých realizácia smeruje k napĺňaniu definovaných cieľov.

Globálny cieľ

Zvýšenie hospodárskej aktivity na území obce, prostredníctvom zvýšenia miestnej zamestnanosti a tvorby podnikateľských príležitostí, dobudovanie chýbajúcej technickej infraštruktúry a likvidácie nelegálnych skládok odpadu.

Navrhnutý globálny cieľ programu predpokladá jeho naplnenie do konca r.2023, výsledkom jeho naplnenia chce obec dosiahnuť:

- zvýšenie dôchodkov obyvateľov obce meraných prostredníctvom HDP/obyv. v PKS
- zvýšenie miery zamestnanosti na trhu práce v obci a zníženie miery nezamestnanosti

Strategické ciele

Strategické ciele nadväzujú na kľúčové problémy rozvoja identifikované v problémovej analýze programu v troch oblastiach sociálno-ekonomického a spoločenského života obce. Ich napĺňanie povedie k postupnému odstraňovaniu týchto problémov a vytvorí tak podmienky pre vyvážený ekonomický a kultúrny rozvoj obce.

Program hospodárskeho a sociálneho rozvoja obce Strekov



Definovanie strategických cieľov PHSR vo väzbe na kľúčové oblasti

Priorita	Strategický cieľ
I.Hospodárstvo	Dlhodobý udržateľný ekonomický vývoj založený na diverzifikovanej štruktúre výrobných a nevýrobných odvetví využívajúcich endogénne zdroje územia s vyšším podielom odvetví s vysokou pridanou hodnotou
II.Infraštruktúra	Vybudovanie chýbajúcej vodo-hospodárskej infraštruktúry, modernizácia a dobudovanie súčasnej dopravnej infraštruktúry a zariadení občianskej vybavenosti.
III.Životné prostredie	Udržateľný rozvoj územia zabezpečený vybudovaním obecného zberného dvora, znižovanie kvality ŽP prostredníctvom pravidelného zberu odpadových vôd zo septikov a zvýšenie povedomia občanov ohľadom environmentálnej udržateľnosti obce

V nadväznosti na prijaté strategické ciele definované v 3 okruhoch priorít programu boli vytvorené prierezové ciele, implementácia ktorých by mala napomôcť napĺňaniu strategických cieľov programu.

Prierezový cieľ	Identifikácia cieľa
<ul style="list-style-type: none">Zaangažovanosť samosprávy k napomáhaniu realizácie vyššie uvedených cieľov	Samospráva v rámci svojich kompetencií a finančných možností inštitucionálne zakotví napĺňanie jednotlivých politík prostredníctvom vytvorenia komisie územného rozvoja

Strategické ciele možno napĺňať prostredníctvom čiastkových alebo špecifických cieľov, ktoré konštituujú strategický cieľ ako celok. Intervenciou špecifických cieľov možno napĺňať jednotlivé oblasti strategického cieľa. Ďalej ku každému špecifickému cieľu sa vzťahuje príslušné opatrenie, ktorým sa sleduje napĺňanie špecifického cieľa, čo predstavuje celkovú logiku intervencie programového dokumentu.

Na zabezpečenie celkovej synergie všetkých zvolených cieľov (strategických cieľov v rámci prioritných oblastí, špecifických cieľov a opatrení) je zvolený aj prierezový cieľ, ktorý by mal vstupovať do všetkých prioritných oblastí zároveň. Prierezový cieľ predstavuje možnosti a nástroje samosprávy, ktorými môže priamo ovplyvňovať územný rozvoj obce.

Program hospodárskeho a sociálneho rozvoja obce Strekov



<p>PRIEREZOVÝ CIEĽ: ZAANGAŽOVANOSŤ SAMOSPRÁVY</p>	<p>ŠPECIFICKÝ CIEĽ</p>	<p><i>1. Vytvorenie komisie pre územný rozvoj obce</i></p>	<p>OPATRENIA</p>	<p>1.1 Vytyčovanie a formulácia politík pre identifikované prioritné cieľové oblasti územného rozvoja obce</p> <p>1.2 Zastupovanie obce v otázkach externých vzťahov k iným obciam a k mikroregionálnemu združeniu Dolná Nitra</p> <p>1.3 Zastupovanie obce v oblasti „public relation“ a v otázkach riešení vnútorných problémov obce a mobilizácii občanov a spolkov pri riešení týchto problémov</p> <p>1.4 Zabezpečenie technickej a asistenčnej podpory činnosti komisie</p>
--	-------------------------------	--	-------------------------	---

Program hospodárskeho a sociálneho rozvoja obce Strekov



PRIORITA I.: HOSPODÁRSTVO	ŠPECIFICKÉ CIELE	1. Vysporiadanie vlastníckych vzťahov smerom k určitým nehnuteľnostiam schopným prinášať zisk alebo úžitok	OPATRENIA	1.1 Identifikácia nehnuteľností (pozemky, budovy) potenciálne využitelných pre budúci rozvoj obce
		2. Rozvoj hospodárskych činností založených na lokalizačných faktoroch územia		1.2 Využívanie nehnuteľností obce pre podporu podnikateľskej činnosti v obce
				2.1 Rozvoj foriem a produktov cestovného ruchu
				2.2 Podpora predaja domácich výrobkov pre obyvateľov obce a širokého okolia

Program hospodárskeho a sociálneho rozvoja obce Strekov



PRIORITA II: TECHNICKÁ A SOCIÁLNA INFRAŠTRUKTÚRA	ŠPECIFICKÉ CIELE	1.Dobudovanie zariadení technickej infraštruktúry	OPATRENIA	1.1 Vypracovanie projektu na vybudovanie kanalizačnej siete s napojením na ČOV 1.2 Zabezpečenie vyprázdňovania septikov v pravidelných intervaloch 1.3 Inštalácia kamerového systému na zabezpečenie ochrany zdravia a majetku obyvateľov
		2.Renovácia zariadení sociálnej infraštruktúry		2.1 Rekonštrukcia budovy materskej školy a obecného domu 2.2 Úprava a rekonštrukcia priestorov pre potreby voľno-časové a športové aktivity 2.3 Vybudovanie denného stacionára poskytujúceho základnú opatrovateľskú starostlivosť pre starších obyvateľov obce
		3.Dobudovanie dopravnej infraštruktúry		3.1 Dobudovanie chýbajúcej infraštruktúry pre peších

Program hospodárskeho a sociálneho rozvoja obce Strekov



<p>PRIORITA III.: ŽIVOTNÉ PROSTREDIE</p>	<p>ŠPECIFICKÉ CIELE</p>	<p><i>1.Opatrenia za lepšiu kvalitu životného prostredia</i></p>	<p>OPATRENIA</p>	<p>1.1 Odtok odpadových vôd prostredníctvom vybudovania kanalizácie s napojením na ČOV</p> <p>1.2 Vybudovanie a sprevádzkovanie zberného dvora na komunálny odpad</p>
---	--------------------------------	--	-------------------------	---



10. AKČNÝ PLÁN REGIONÁLNEHO ROZVOJA OBCE

V prvom rade je nutné pripomenúť, že daný obsah programového dokumentu PHSR obce Strekov nie je vyčerpávajúci. Komplexnú a mnohotvárnú realitu je ťažké exaktne postihnúť, čo je dané zložitou a stochastickou realitou. Avšak programový dokument by mal rámcovo zahŕňať kľúčové problémy a k nim nastavené ciele, realizovaním ktorých by sa mal dosiahnuť širší rozvoj obce v súčasnom programovom období r.2014 – 2020.

Realizácia všetkých cieľov, opatrení a aktivít pri napĺňaní jednotlivých častí stratégie si bude vyžadovať vysokú zaangažovanosť samosprávy obce Strekov z hľadiska jej ľudských, materiálnych a najmä aj finančných zdrojov.

Z hľadiska ľudských zdrojov sa navrhuje celkové riadenie stratégie previesť do kompetencií členov komisie regionálneho (územného) rozvoja obce, ktorá by podliehala kľúčovým orgánom obce – starostovi a obecnému zastupiteľstvu. Zastúpenie jednotlivých členov komisie si vyžaduje vysokú kvalifikovanú odbornosť a skúsenosti z praxe v daných predmetných činnostiach.

Z pohľadu finančných zdrojov, obec sa musí opierať o svoj obecný rozpočet a o jeho návrhu rozdelenia finančných prostriedkov do jednotlivých rozpočtových kapitol v budúcich obdobiach. Obec pri plánovaní výdavkov, vrátane výdavkov na svoj územný rozvoj musí zohľadňovať svoju východiskovú situáciu najmä v zmysle plánovaných investičných projektov a nákladov dlhovej služby obce.

Vhodným nástrojom pomoci pri realizovaní predmetných cieľov je aj zvýšenie záujmu obce o možnosti čerpania zdrojov zo ŠF EÚ v novom programovom období, buď na individuálnej báze alebo v rámci zoskupenia mikroregiónu **Dvory a okolie**. Na vypracovanie projektu, môže obec využiť i služby regionálnej rozvojovej agentúry.

V súčasnosti PHSR obce Strekov nezahrňuje indikatívne rozdelenie finančných prostriedkov na jednotlivé ciele rozvoja obce. Zainteresovanosť obce do jednotlivých cieľov stratégie závisí od objektívneho posúdenia nákladov a prínosov, vrátane optimality navrhovaného riešenia zo strany čelných predstaviteľov obce.

10.1 Implementačný rámec špecifických cieľov a opatrení

Prierezový cieľ: Zaangažovanosť samosprávy

Špecifické ciele a opatrenia

Špecifický cieľ 1: Vytvorenie komisie pre územný rozvoj obce

V súčasnosti obec ako fungujúca samosprávna entita pozostáva z určitej hierarchie orgánov a subjektov, ktorý má presne vymedzenú náplň práce a kompetencie. Preto úlohy spojené s plánovaním rozvoja obce a regionálneho rozvoja širšieho územia obce je len veľmi ťažko delegovať na existujúce subjekty. Otázka plánovania, manažmentu, implementovania, monitorovania, hodnotenia a kontroly si taktiež vyžaduje veľa času a zodpovednosti. Vytvorenie **Komisie územného (regionálneho) rozvoja** zloženej z odborníkov a občiansky zaangažovaných obyvateľov by mohlo napomáhať plánovaniu budúceho rozvoja obce. Činnosť komisie pre jej členov by nemohla byť ich

Program hospodárskeho a sociálneho rozvoja obce Strekov



hlavnou ekonomickou činnosťou, avšak organizovanie činnosti komisie by si vyžadovalo trvalé miesto schopného manažéra aj kvôli zapojeniu obce do mikroregiónu Dvory a okolie.

Očakávaný dopad Špecifického cieľa 1:

Komisia územného (regionálneho) rozvoja obce by zabezpečovala všetky úlohy spojené s plánovaním všestranného rozvoja obce, navrhovaním riešenia pre hlavné problémy obce a riadenie externých vzťahov obce s partnermi. Pôsobila by a zodpovedala sa ako jeden z kľúčových poradných orgánov starostovi obce a obecnému zastupiteľstvu.

Je dôležité presne oddeliť náplň práce Komisie od náplní práce už existujúcich orgánov, aby sa Komisia mohla sústrediť len na svoju problematiku v čom by spočívala jej pridaná hodnota

Opatrenie 1.1: Vytýčovanie a formulácia politík pre identifikované prioritné cieľové oblasti územného rozvoja obce

Popis opatrenia:

Komisia pre rozvoj obce by v náplni svojej práce formulovala politiky, ktoré by prispievali k riešeniu kľúčových problémov a viedli by k budúcemu rozvoju obce. Politiky by sa zakladali na súčasných prioritných oblastiach územného rozvoja obce

Rámcové aktivity realizujúce opatrenie:

- Návrh zloženia členov Komisie, vytvorenie štatútu a orgánov komisie
- Vymedzenie kompetencií Komisie
- Vymedzenie kľúčových oblastí pre pôsobenie Komisie
- Uvedenie Komisie do praxe

Cieľové skupiny:

- Obyvatelia obce

Spolupracujúce a implementujúce subjekty:

- Obec
- Občianske združenia
- Podnikatelia

Predpokladaná doba trvania: krátke obdobie (1 – 3 roky)

Indikátor výsledku:

- Hodnotiace správy o činnosti Komisie za príslušné obdobie (rok)
- Uzavreté a zrealizované politiky a opatrenia v rámci politík (počet)

Opatrenie 1.2: Zastupovanie obce v otázkach externých vzťahov k iným obciam a k mikroregionálnemu združeniu Dvory a okolie

Popis opatrenia:

Program hospodárskeho a sociálneho rozvoja obce Strekov



V súvislosti so zapojením sa obce do vzniku MASky v rámci mikroregiónu Dvory a okolie pre obec vyplývajú i nové povinnosti v zmysle koordinácie jednotlivých aktivít, ktoré by prispievali k rozvoju územia ako celku. V otázke riadenia externých vzťahov obce, komunikácie a odborného zapájania sa obce do činnosti MASky by Komisia mohla byť zvlášť nápomocná, ak by táto agenda spadala do jej kompetencie. Na druhej strane by Komisia mohla odborným spôsobom informovať predstaviteľov obce o aktivitách v rámci MASky.

Rámcové aktivity realizujúce opatrenie:

- Prítomnosť predstaviteľov Komisie ako prísediach na kľúčových rokovaníach predstaviteľov MASky
- Zastupovanie obce v odbornej rovine na rokovaníach s inými orgánmi MASky resp. s pracovnými skupinami v rámci MASky
- Informovanie a poradenská činnosť predstaviteľov obce zo strany Komisie ohľadom budúcich aktivít v MASke

Cieľové skupiny:

- Obec
- Predstavitelia obce
- Obyvatelia obce

Spolupracujúce a implementujúce subjekty:

- Obec
- Občianske združenia
- Podnikatelia

Predpokladaná doba trvania: krátke obdobie (1 – 3 roky)

Indikátor výsledku:

- Hodnotiace správy Komisie o činnosti MASky za príslušné obdobie (rok)
- Stanoviská Komisie k navrhovaným opatreniam a aktivitám v rámci MASky

Opatrenie 1.3: Zastupovanie obce v oblasti „public relation“ a v otázkach riešení vnútorných problémov obce a mobilizácii občanov a spolkov pri riešení týchto problémov

V rámci pôsobenia obce ako inštitúcie vo vzťahu k občanom a obyvateľom obce je dôležitá spätná väzba obyvateľov smerom ku krokom samosprávy. Taktiež je dôležité zvyšovať povedomie občanov o dianí v obci a dokonca zapájať občanov prostredníctvom občianskych združení do riadenia obce. Komisia v rámci svojej náplni práce by mohla zodpovedať aj za riadenie „public relation“ v obci.

Rámcové aktivity realizujúce opatrenie:

- Komunikácia predstaviteľa komisie zodpovedajúceho za PR s občanmi, občianskymi združeniami o dianí v obci a mikroregióne
- Používanie nástrojov masmediálnej komunikácie v komunikácii s verejnosťou

Program hospodárskeho a sociálneho rozvoja obce Strekov



- Pravidelné stretávanie sa Komisie s občanmi pri riešení určitých problémov, ohrozujúcimi budúci rozvoj obce, stretávanie sa pri tvorbe spoločenských podujatí a pod.

Cieľové skupiny:

- Obec
- Predstavitelia obce
- Obyvatelia obce

Spolupracujúce a implementujúce subjekty:

- Obec
- Občianske združenia
- Obyvatelia

Predpokladaná doba trvania: krátke obdobie (1 – 3 roky)

Indikátor výsledku:

- Hodnotiace správy Komisie za oblasť PR za príslušné obdobie (rok)
- Správy Komisie zo stretnutí s predstaviteľmi občianskych združení a pod.

Opatrenie 1.4: Zabezpečenie technickej a asistenčnej podpory činnosti komisie

Pre riadny výkon činnosti Komisie je nevyhnutná administratívna činnosť spojená s riadením realizácie rozvojových projektov, komunikácie s partnermi a atp. Vhodným riešením by mohlo byť zainteresovanie ľudských zdrojov so záujmom o danú problematiku. Možnosťou je i využitie sociálnych programov ÚPSVaR v rámci aktívnych opatrení trhu práce (presnejšie zákon č.5/2004 Z.z. o službách zamestnanosti v znení neskorších predpisov, § 54. Ide konkrétne o 2 možnosti – absolventská prax a príspevok na podporu na podporu vytvárania pre mladých nezamestnaných do 29 rokov. Obec by bola ušetrená od priamych nákladov.

Rámcové aktivity realizujúce opatrenie:

- Vyhľadanie potenciálnych absolventov cez úrad práce alebo z externých subjektov (univerzita)
- Uzavretie zmluvy o absolventskej praxi medzi absolventom resp. žiadosť o príspevok na zamestnanie pre mladých nezamestnaných do 29 rokov, obcou a úradom práce
- Realizácia hore uvedených aktivít

Cieľové skupiny:

- Obec

Spolupracujúce a implementujúce subjekty:

Program hospodárskeho a sociálneho rozvoja obce Strekov



- Obec
- Štátna správa

Predpokladaná doba trvania: krátke obdobie (1 – 3 roky)

Indikátor výsledku:

- Zmluva o absolventskej praxi

Počet absolventov a mladých nezamestnaných zúčastnených na praxi za sledované obdobie

Priorita I: Hospodárstvo

Špecifické ciele a opatrenia

Špecifický cieľ 1: *Vysporiadanie vlastníckych vzťahov smerom k určitým nehnuteľnostiam schopným prinášať zisk alebo úžitok*

Vysporiadané vlastnícke vzťahy sú základom pre efektívne riadenie a nakladanie s materiálnymi a technickými zdrojmi obce v zmysle jej ďalšieho rozvoja.

Očakávaný dopad Špecifického cieľa 1:

Vysporiadané vlastnícke vzťahy smerom k vybraným nehnuteľnostiam v strednodobom období zabezpečí ich riadne využívanie obcou pre verejné účely a zároveň pre účely rozvoja obce.

Opatrenie: 1.1 Identifikácia nehnuteľností (pozemky, budovy) potenciálne využiteľných pre budúci rozvoj obce

Popis opatrenia:

Nehnuteľnosti vždy predstavovali aktívum, ktorý bol trvalým uchovávateľom hodnoty. Hodnota takýchto aktív v čase kolíše, avšak možno ju zvýšiť zainvestovaním do nehnuteľností (infraštruktúra, renovácia fyzického kapitálu). Zo štatistického výberového skúmania vyplynulo, že v obci by sa malo nachádzať viacero nehnuteľností aktuálne neobývaných resp. nevyužívaných, ktoré možno potenciálne využiť pre budúci územný rozvoj obce. Potenciálne nehnuteľnosti môže obec využiť jednak pre vlastnú potrebu (aktívna časť majetkovej bilancie) alebo ich môže ponúknuť na účely podnikania či bývania. Finálnym výstupom opatrenia by mala byť on –line cenová mapa nehnuteľností, obsahujúce vhodné nehnuteľnosti (pozemky, stavby) vhodné na predaj, prenájom, zmenu. Od opatrenia sa očakáva možný rozvoj miestneho trhu nehnuteľností, likvidácia fyzických bremien a potenciálny rozvoj obce v zmysle rozvoja podnikania a bývania.

Rámcové aktivity realizujúce opatrenie:

- Poverenie zodpovedných členov komisie za elaboráciu projektu cenovej mapy nehnuteľností a stanovenie postupnosti krokov na vypracovanie cenovej mapy (určenie kompetencií, vytvorenie rozpočtovej kapitoly, plán činností, harmonogram práce, monitoring, kontrola)

Program hospodárskeho a sociálneho rozvoja obce Strekov



- Identifikácia potenciálnych nehnuteľností (pozemky, stavby) vhodných na územný rozvoj obce
- Vytvorenie on-line cenovej mapy nehnuteľností obce Strekov, jej sprístupnenie na obecnom webovom portáli ako aj na regionálnych portáloch nehnuteľností v SR

Cieľové skupiny:

- Obyvatelia obce a obyvatelia širšieho regiónu, podnikatelia

Spolupracujúce a implementujúce subjekty:

- Samospráva a orgány samosprávy
- Podnikatelia
- Externé subjekty

Zdroje financovania:

- Rozpočtové prostriedky obce

Predpokladaná doba trvania: stredné obdobie (4 – 6 roky)

Indikátor výsledku: Prevádzka portálu cenovej mapy, počet prihlásených užívateľov za časové obdobie (rok, štvrťrok, atp.)

Opatrenie 1.2 Využívanie nehnuteľností obce pre podporu podnikateľskej činnosti v obci

Popis opatrenia:

V intraviláne obce existujú objekty, ktoré majú zníženú mieru využívania. Často tieto objekty sú dlhodobo nevyužívané a chátrajú. Je nutné uvažovať o ich možnosti využívania napríklad pre potreby miestneho podnikateľského sektora, pričom by obec mohla uvažovať o uzatváraní verejno-súkromného partnerstva medzi obcou a podnikateľom pri prevádzkovaní predmetnej nehnuteľnosti na podnikateľskú činnosť. Priamym efektom partnerstva by bolo zdieľanie spoločných nákladov súvisiacich s renováciou a prevádzkou nehnuteľností.

Obec v rámci tohto projektového zámeru sa môže zamerať na **IROP, Prioritná os č. 3: Mobilizácia kreatívneho potenciálu v regiónoch**, Investičná priorita č. 3.1: Podpora rastu priaznivého pre zamestnanosť, a to rozvíjaním vnútorného potenciálu ako súčasťou územnej stratégie pre konkrétne oblasti vrátane konverzie upadajúcich priemyselných regiónov a posilnenia prístupnosti a rozvoja špecifických prírodných a kultúrnych zdrojov; financované z ERDF (Európsky fond regionálneho rozvoja).

Rámcové aktivity realizujúce opatrenie:

- Vymedzenie predmetných nehnuteľností, vhodných na účely vytvorenia podnikateľského inkubátora alebo na predaj

Program hospodárskeho a sociálneho rozvoja obce Strekov



- Vytvorenie mapy nehnuteľností
- Zabezpečenie informovanosti a osvety o danej ponuke nehnuteľnosti v povedomí miestneho podnikateľského sektora
- Vytvorenie rámcovej zmluvy medzi samosprávou a podnikateľským sektorom a stanovenie podmienok, práv a povinností

V prípade ponuky na odkúpenie objektu za symbolickú hodnotu je nutné:

- Formou znaleckého posudku objektívne stanoviť Všeobecnú hodnotu nehnuteľností (VŠH)

Cieľové skupiny:

- Miestny alebo nemiestny podnikatelia, živnostníci
- Občianske združenia

Spolupracujúce a implementujúce subjekty:

- Samospráva
- Podnikatelia
- Občianske združenia

Zdroje financovania:

- Rozpočet obce
- IROP, Prioritná os č. 3: Mobilizácia kreatívneho potenciálu v regiónoch , *EFRR Miera spolufinancovania 85% menej rozvinutý región, 50% viac rozvinutý región*

Predpokladaná doba trvania: stredné obdobie (4– 6 roky)

Indikátor výsledku:

- počet vytvorených podnikateľských inkubátorov
- počet využívaných podnikateľských inkubátorov
- počet odpredaných alebo prenajatých nehnuteľností

Špecifický cieľ 2: *Rozvoj hospodárskych činností založených na lokalizačných faktoroch územia*

Vidiecke prostredie prirodzene v sebe zahŕňa určité komparatívne výhody ktoré nedokáže poskytovať mesto najmä v zmysle rekreačnej funkcie. Ponuka miestnych lokalizačných faktorov v okolitom území obce sa môže stať základom pre širší rozvoj cestovného ruchu s pozitívnym dopadom na vznik ekonomických činností a tvorbu zamestnanosti

Očakávaný dopad Špecifického cieľa 2:

Lokalizačné faktory územia predstavujú vlastné endogénne zdroje územia, ktorých využívanie smerom k ekonomickým činnostiam prispievajú k trvalej tvorbe miestnych dôchodkov a tvorbe miestnej zamestnanosti s pozitívnym dopadom na revitalizáciu infraštruktúry cestovného ruchu, obce, kultúrnych a prírodných hodnôt územia.

Program hospodárskeho a sociálneho rozvoja obce Strekov



Opatrenie 2.1: Rozvoj foriem a produktov cestovného ruchu

Popis opatrenia:

Diverzifikácia ponuky služieb cestovného ruchu založenej na prírodnom kapitále územia a zariadení občianskej vybavenosti pre oblasť cestovného ruchu je základným kameňom zvýšenia návštevnosti územia a vzniku nových ekonomických príležitostí. V tomto prípade, výhľadovo je nutné sa snažiť o zvýšenie portfólia ponuky služieb cestovného ruchu aj v spolupráci s inými obcami.

Rámcové aktivity realizujúce opatrenie:

- Tvorba stratégie cestovného ruchu na úrovni obce, prípadne na úrovni mikroregiónu
- Zapojenie verejného, súkromného a občianskeho sektora do tvorby stratégie a návrhov „produktov“ cestovného ruchu
- Unifikácia ponuky „produktov“ cestovného ruchu na území obce resp. území mikroregiónu
- Zapojenie nástrojov marketingového mixu do širšej propagácie územia cez okresné informačné centrá turistického ruchu a v lokálnych médiach

Ponuka „produktov“ cestovného ruchu by mohla zahŕňať:

- Sprístupnenie ubytovacích kapacít pre návštevníkov a turistov obce (ubytovanie na súkromí v hajlochoch)
- Vytvorenie systému predaja z dvora zahŕňajúceho miestne a tradičné produkty a špeciality
- Sprístupnenie viníc a hajlochov pre návštevníkov a turistov obce
- Vytvorenie systému širšej propagácie územia obce resp. mikroregiónu v médiách, turistických inf.centrách miest a v okolitých významnejších rekreačných areáloch (Štúrovo, Podhajská a pod.)
- Výstavba rozhľadne v k.ú. obce
- Zriadenie múzea vidieckej dediny

Cieľové skupiny:

- Obyvatelia a návštevníci územia

Spolupracujúce a implementujúce subjekty:

- Samospráva
- Podnikatelia v oblasti cestovného ruchu
- Občianske združenia

Zdroje financovania:

- Rozpočet obce²

Predpokladaná doba trvania: krátke obdobie (1 – 3 roky) resp. stredné obdobie (4 – 5 rokov)

² Investičné aktivity ako výstavba rozhľadne, múzeum vidieckej dediny a sprístupnenie hajlochov sú dotované len v obciach do 1000 obyvateľov

Program hospodárskeho a sociálneho rozvoja obce Strekov



Indikátor výsledku:

- Počet vytvorených produktov cestovného ruchu
- Počet zapojených subjektov súkromného, verejného a občianskeho do organizovania produktov cestovného ruchu
- Odhadovaný počet návštevníkov využívajúcich zariadenia cestovného ruchu za sledované obdobie

Opatrenie 2.2: Podpora predaja domácich výrobkov pre obyvateľov obce a širokého okolia

Popis opatrenia:

Obec Strekov vďaka svojej vidieckej polohe sa vyznačuje priaznivou skladbou svojho pôdneho fondu, kde až 76% výmery územia obce pripadá na ornú pôdu a taktiež určitá časť výmery pôdneho fondu pripadá na vinnú révu. V rámci podnikateľskej štruktúry obce pôsobia podniky v oblasti agrárneho sektora a taktiež v rámci územia obce sa nachádza lesná pôda a vodné plochy, ktoré by mohli byť zdrojom diviny a rýb. Jednotlivé subjekty by časť svojej produkcie mohli realizovať i na miestnom trhu za vytvorenia náležitých podmienok. Týkalo by sa to predovšetkým poľnohospodárskych produktov rastlinného pôvodu, najmä ovocia, zeleniny a vína a živočíšneho pôvodu ako je divina a ryby. Predpokladom je vytvorenie centrálneho trhoviska – **obecného trhoviska**, ako miesta obchodu a predaja. Rozvoj miestneho trhu pomôže stimulovať ekonomiku obce s potenciálnym dopadom na tvorbu nových pracovných miest, vznik nových profesií samo zamestnávateľov ako i s pozitívnym dopadom na rozpočet obce v zmysle získania výnosu z tržnej dane.

Rámcové aktivity realizujúce opatrenie:

- Vymedzenie priestoru na vytvorenie centrálneho trhoviska
- Výbava priestoru miestnou infraštruktúrou, splnenie zákonných noriem a podmienok pre manipuláciu s výrobkami poľnohospodárskeho priemyslu
- Kontakty s agropodnikateľmi a miestnym poľovným zväzom
- Propagácia a šírenie informácií v rámci občianskej spoločnosti

Cieľové skupiny:

- Obyvatelia a návštevníci územia

Spolupracujúce a implementujúce subjekty:

- Samospráva
- Podnikatelia v obci
- Občianske združenia

Zdroje financovania:

- Rozpočet obce

Predpokladaná doba trvania: krátke obdobie (1 – 3 roky)

Indikátor výsledku:

Program hospodárskeho a sociálneho rozvoja obce Strekov



- Počet realizovaných jarmokov za kalendárny rok
- Počet registrovaných predajcov
- Výnos dane z jarmoku

Priorita II : Technická a sociálna infraštruktúra

Špecifické ciele a opatrenia

Špecifický cieľ 1: Dobudovanie chýbajúcej základnej infraštruktúry

Dostupná a riadne prevádzkovaná základná technická a sociálna infraštruktúra je základom pre udržateľný rozvoj územia obce.

Očakávaný dopad Špecifického cieľa 1:

Vplyvom realizácie aktivít sa dosiahne zníženie transakčných nákladov pre obec a domácnosti, čím sa dosiahne zvýšenie kvality života obyvateľov a zvýši sa ekologická stabilita územia s pozitívnym dopadom na budúci rozvoj obce.

Opatrenie: 1.1 Vypracovanie projektu na vybudovanie kanalizačnej siete s napojením na ČOV

Popis opatrenia:

V súčasnosti sa odpadové a splaškové vody uskladňujú v domácich žumpách. Tento spôsob je nevyhovujúci pre udržateľný budúci rozvoj obce. Vybudovaním kanalizačnej siete s ČOV sa prispeje k zvýšeniu kvality života obyvateľov. Zároveň sa prispeje k zlepšeniu životného prostredia, najmä kvality spodných vôd.

Rámcové aktivity realizujúce opatrenie:

- Štúdia realizovateľnosti
- Vypracovanie projektovej dokumentácie
- Verejné obstarávanie
- Realizácia projektu
- Udržiavanie výsledku projektu
- Geologické posúdenie lokality pre kanalizačnú sieť a ČOV
- Vypracovanie projektu pre vybudovanie kanalizácie s napojením na ČOV
- Realizácia výkopových prác
- Osadenie kanalizačnej siete
- Vybudovanie ČOV
- Napojenie kanalizácie na ČOV
- Napojenie domov obyvateľov na kanalizáciu

Cieľové skupiny:

- Obec
- Obyvateľstvo

Spolupracujúce a implementujúce subjekty:

Program hospodárskeho a sociálneho rozvoja obce Strekov



- Obec
- Obyvateľstvo
- Podnikateľský subjekt zaoberajúci sa predmetnou činnosťou

Predpokladaná doba trvania: stredné obdobie (3 – 5 rokov) až dlhé obdobie (5 – 10 rokov)

Zdroje financovania:

- Rozpočet obce
- Rozpočet obyvateľov
 - realizácia napojenie domov na existujúcu kanalizačnú sieť na vlastné náklady obyvateľov
- Dotácia v rámci Environmentálneho fondu oblasť B: Ochrana a využívanie vôd, Činnosť BK2: Čistenie odpadových vôd v aglomeráciách od 2 000 do 10 000 ekvivalentných obyvateľov
 - miera spolufinancovania maximálne do 95% z celkových oprávnených nákladov s podmienkou 5% spolufinancovania z vlastných zdrojov
- Dotácia z Európskeho fondu regionálneho rozvoja v rámci operačného programu Kvalita životného prostredia, Investičná priorita 2 Prioritnej osi 1: Riešenie významných potrieb investícií do sektora vodného hospodárstva s cieľom splniť požiadavky environmentálneho acquis, Špecifický cieľ 1: Dosiahnuť splnenie predvstupových záväzkov SR voči EÚ v oblasti čistenia a odvádzania odpadových vôd
 - miera spolufinancovania je 85% pre menej rozvinuté regióny a 50% pre viac rozvinuté regióny

Indikátor výsledku:

- Dĺžka vybudovanej kanalizačnej siete
- Počet napojených domov na kanalizačnú sieť

Opatrenie: 3.1 Dobudovanie chýbajúcej infraštruktúry pre peších

Popis opatrenia:

V súčasnosti má obec vybudované komunikácie pre peších na niektorých úsekoch pozdĺž hlavného ťahu, čo má negatívny vplyv na bezpečnosť a kvalitu života v obci. Najviac ohrozenými skupinami sú obyvatelia v predproduktívnom a poproduktívnom veku. Je potrebné dobudovanie chodníkov, tak na hlavnej komunikácii prechádzajúcej stredom obce, ako aj niektorých vedľajších, zberných a obslužných komunikáciách. Súčasťou toho je i zámer rekonštrukcie príp. výstavby autobusových zastávok pre peších pre účely zlepšenia dostupnosti verejnej prepravy pre peších a formy odpočívadiel.

Rámcov aktivity realizujúce opatrenie:

- Štúdiá realizovateľnosti
- Vypracovanie projektovej dokumentácie
- Verejné obstarávanie
- Realizácia projektu

Program hospodárskeho a sociálneho rozvoja obce Strekov



-
- Udržiavanie výsledku projektu
 - Posúdenie stavu súčasnej technickej infraštruktúry
 - Vymedzenie úsekov pre nové chodníky
 - Vymedzenie miest pre autobusové zastávky, resp. ich rekonštrukcia
 - Realizácia výkopových prác
 - Vybudovanie nových chodníkov
 - Výstavba, resp. rekonštrukcia autobusových zastávok

Cieľové skupiny:

- Obec
- Obyvateľstvo

Spolupracujúce a implementujúce subjekty:

- Obec
- Podnikateľský subjekt zaoberajúci sa predmetnou činnosťou

Predpokladaná doba trvania: stredné obdobie (3 – 5 rokov) až dlhé obdobie (5 – 10 rokov)

Zdroje financovania:

- Rozpočet obce
- Dotácia z Európskeho fondu regionálneho rozvoja v rámci IROP, Prioritnej osi : Zlepšenie kvality života v regiónoch s dôrazom na ŽP, Špecifický cieľ 4.3.2.: Regenerácia a využitie nevyužívaných objektov a areálov (brownfields) a vnútroblokov s cieľom zlepšenia kvality života obyvateľov v obciach, mestách a mestských oblastiach
 - miera spolufinancovania je 85% pre menej rozvinuté regióny a 50% pre viac rozvinuté regióny
- Dotácia z Európskeho fondu regionálneho rozvoja v rámci IROP prioritnej osi č. 5, Špecifický cieľ 5.1.2.: Zlepšenie udržateľných vzťahov medzi vidieckymi rozvojovými centrami a ich zázemím vo verejných službách a vo verejných infraštruktúrach
 - miera spolufinancovania z Európskeho fondu regionálneho rozvoja je v prípade menej rozvinutého regiónu 85%, resp. 50% v prípade viac rozvinutého regiónu

Indikátor výsledku:

- Dĺžka vybudovaných chodníkov
- Počet vybudovaných resp. zrekonštruovaných autobusových zastávok pre peších

Opatrenie: 1.3 Inštalácia kamerového systému na zabezpečenie ochrany zdravia a majetku obyvateľov

Popis opatrenia:

Inštalácia kamerového systému výrazne prispeje k zvýšeniu bezpečnosti a ochrany zdravia obyvateľov a ochrana ich majetku. Kamerový systém bude mať pozitívny dopad na zníženie miery kriminality

Program hospodárskeho a sociálneho rozvoja obce Strekov



v intraviláne obce. Na inštaláciu kamerového systému je možné získať aj dotáciu zo štátneho rozpočtu v rámci výzvy Rady vlády SR pre prevenciu kriminality.

Rámcov aktivity realizujúce opatrenie:

- Štúdia realizovateľnosti
- Vypracovanie projektovej dokumentácie
- Verejné obstarávanie
- Realizácia projektu
- Udržiavanie výsledku projektu
- Vymedzenie vhodných úsekov pre inštaláciu kamerového systému
- Inštalácia kamerového systému
- Vyznačenie priestorov monitorovaných kamerovým systémom

Cieľové skupiny:

- Obec
- Obyvateľstvo

Spolupracujúce a implementujúce subjekty:

- Obec
- Podnikateľský subjekt

Predpokladaná doba trvania: krátke (1 – 3 roky)

Zdroje financovania:

- Rozpočet obce
- Dotácia zo štátneho rozpočtu v rámci výzvy Rady vlády SR pre prevenciu kriminality
 - miera spolufinancovania je max. 80% a maximálna výška dotácie je 66 000€

Indikátor výsledku:

- dĺžka vybudovaného kamerového systému
- celková plocha pokrytá kamerovým systémom

Špecifický cieľ 2: *Renovácia zariadení sociálnej infraštruktúry*

Očakávaný dopad Špecifického cieľa 2:

Renovácia zariadení sociálnej infraštruktúry bude mať pozitívny dopad na zvýšenie kvality života obyvateľov. Rekonštrukcia materskej školy výrazne zvýši kvalitu vzdelávacieho procesu v obci. Renovácia obecného domu bude mať pozitívny dopad na kvalitu poskytovaných verejných služieb obce obyvateľom. Úpravou priestorov pre voľno časové a športové aktivity sa prispeje k zvýšeniu kvality života obyvateľov obce. Vybudovaním denného stacionára sa zabezpečí poskytovanie základnej sociálnej starostlivosti pre obyvateľov, čo bude mať pozitívny dopad jednak na týchto obyvateľov a na druhej strane aj ich rodiny.

Opatrenie: 2.1 Rekonštrukcia budovu materskej školy a obecného domu

Program hospodárskeho a sociálneho rozvoja obce Strekov



Popis opatrenia:

Súčasný technický stav budov materskej školy a obecného úradu je nevyhovujúci. Rekonštrukcia si vyžaduje zateplenie budov s výmenou okien. Realizovaním týchto opatrení dôjde k skvalitneniu poskytovaného vzdelávacieho procesu a zníženiu režijných nákladov na prevádzku budovy MŠ. Rekonštrukcia obecného úradu bude mať pozitívny dopad na poskytované verejné služby a zníženie režijných nákladov.

Rámcov aktivity realizujúce opatrenie:

- Štúdia realizovateľnosti
- Vypracovanie projektovej dokumentácie
- Verejné obstarávanie
- Realizácia projektu
- Udržiavanie výsledku projektu
- Posúdenie technického stavu budov
- Vypracovanie projektovej dokumentácia na rekonštrukciu
- Rekonštrukcia obvodového plášťa so zateplením
- Výmena okien

Cieľové skupiny:

- Obec
- Obyvatelia obce

Spolupracujúce a implementujúce subjekty:

- Obec
- Podnikateľský subjekt zaoberajúci sa predmetnou činnosťou

Predpokladaná doba trvania: krátke (1 – 3 roky) až stredné obdobie (3 – 5 rokov)

Zdroje financovania:

- Rozpočet obce
- **Rekonštrukcia budovy materskej školy:**
- Dotácia v rámci Environmentálneho fondu oblast' L: Zvyšovanie energetickej účinnosti existujúcich verejných budov vrátane zateplovania, Činnosť L2: Zvyšovanie energetickej účinnosti existujúcich verejných budov vrátane zateplovania
 - miera spolufinancovania maximálne do 95% z celkových oprávnených nákladov, ale maximálne 200 000 € s podmienkou 5% spolufinancovania z vlastných zdrojov
- Dotácia z Európskeho fondu regionálneho rozvoja v rámci IROP, Investičná priorita 2 Prioritnej osi 2: Investovanie do vzdelania, školení a odbornej prípravy a celoživotného vzdelávania prostredníctvom vývoja vzdelávacej a výcvikovej infraštruktúry, Špecifický cieľ 2.2.1.: Zvýšenie hrubej zaškolenosti detí
 - miera spolufinancovania je 85% pre menej rozvinuté regióny a 50% pre viac rozvinuté regióny
- **Rekonštrukcia budovy obecného domu:**

Program hospodárskeho a sociálneho rozvoja obce Strekov



- Dotácia v rámci Environmentálneho fondu oblasť L: Zvyšovanie energetickej účinnosti existujúcich verejných budov vrátane zatepľovania, Činnosť L2: Zvyšovanie energetickej účinnosti existujúcich verejných budov vrátane zatepľovania
 - miera spolufinancovania maximálne do 95% z celkových oprávnených nákladov, ale maximálne 200 000 € s podmienkou 5% spolufinancovania z vlastných zdrojov
- Dotácia z Európskeho fondu regionálneho rozvoja v rámci IROP, Prioritnej osi 4: Zlepšenie kvality života v regiónoch s dôrazom na ŽP, Špecifický cieľ 4.3.2.: Regenerácia a využitie nevyužívaných objektov a areálov (brownfields) a vnútroblokov s cieľom zlepšenia kvality života obyvateľov v obciach, mestách a mestských oblastiach
 - miera spolufinancovania je 85% pre menej rozvinuté regióny a 50% pre viac rozvinuté regióny

Indikátor výsledku:

- Výška reálnych nákladov na budovy
- Počet detí navštevujúcich materskú školu

Opatrenie: 2.2 Úprava a rekonštrukcia priestorov pre voľno-časové a športové aktivity

Popis opatrenia:

V súčasnosti sa v obci nenachádzajú vonkajšie priestory pre realizáciu voľno-časových športových aktivít pre obyvateľov. Realizáciou aktivít tohto opatrenia sa prispeje k zvýšeniu kvality života obyvateľov. Riadne fungujúci fit-park znamená aj zlepšenie podmienok pre zdravý vývin detí prostredníctvom zlepšenia prístupu k športovým aktivitám.

Rámcov aktivity realizujúce opatrenie:

- Štúdia realizovateľnosti
- Vypracovanie projektovej dokumentácie
- Verejné obstarávanie
- Realizácia projektu
- Udržiavanie výsledku projektu
- Vymedzenie priestorov pre realizáciu fit-parku
- Vypracovanie projektovej dokumentácie za účelom vybudovania fit-parku
- Výkopové práce spojené s prípravou priestorov pre vybudovanie fit-parku
- Realizácia činností krajinného inžinierstva pre fit-park
- Vybudovanie fit-parku

Cieľové skupiny:

- Obec
- Obyvateľstvo

Spolupracujúce a implementujúce subjekty:

- Obec
- Podnikateľský subjekt zaoberajúci sa predmetnou činnosťou

Program hospodárskeho a sociálneho rozvoja obce Strekov



Predpokladaná doba trvania: stredné obdobie (3 – 5 rokov) až dlhé obdobie (5 – 10 rokov)

Zdroje financovania:

- Rozpočet obce
- Dotácia z Európskeho fondu regionálneho rozvoja v rámci IROP, Prioritnej osi 4: Zlepšenie kvality života v regiónoch s dôrazom na ŽP, Špecifický cieľ 4.3.2.: Regenerácia a využitie nevyužívaných objektov a areálov (brownfields) a vnútroblokov s cieľom zlepšenia kvality života obyvateľov v obciach, mestách a mestských oblastiach
 - miera spolufinancovania je 85% pre menej rozvinuté regióny a 50% pre viac rozvinuté regióny

Indikátor výsledku:

- Rozloha vybudovaného fit-parku
- Počet návštevníkov fit-parku
- Počet realizovaných športových aktivít

Opatrenie: 2.3 Vybudovanie denného stacionára poskytujúceho základnú opatrovateľskú starostlivosť pre starších obyvateľov obce

Popis opatrenia:

V súčasnosti obec nemá vybudované zariadenie poskytujúce základné sociálne služby pre seniorov. Starší obyvatelia sú odkázaní sami na seba, resp. na rodinných príbuzných, ktorí sa v dôsledku starostlivosti o starších príbuzných nie sú schopní plne uplatniť na trhu práce. Vybudovaním denného stacionára sa zabezpečí poskytovanie základných sociálnych služieb pre starších ľudí, čím sa výrazne zvýši kvalita ich života a zároveň bude mať pozitívny dopad na ich rodinných príslušníkov, ktorí sa o nich starajú v súčasnosti.

Rámcov aktivity realizujúce opatrenie:

- Štúdia realizovateľnosti
- Vypracovanie projektovej dokumentácie
- Verejné obstarávanie
- Realizácia projektu
- Udržiavanie výsledku projektu
- Vymedzenie priestorov vhodných pre poskytovanie sociálnej starostlivosti
- Rekonštrukcia priestorov centra pre seniorov
- Nákup hnuťelného majetku pre potreby senior centra
- Nájdenie pracovnej sily s dosiahnutým vzdelaním v oblasti sociálnej starostlivosti

Cieľové skupiny:

- Obec
- Obyvateľstvo

Program hospodárskeho a sociálneho rozvoja obce Strekov



Spolupracujúce a implementujúce subjekty:

- Obec
- Podnikateľský subjekt zaoberajúci sa predmetnou činnosťou

Predpokladaná doba trvania: krátke obdobie (1 – 3 roky) až stredné obdobie (3 – 5 rokov)

Zdroje financovania:

- Rozpočet obce
- Dotácia z Európskeho fondu regionálneho rozvoja v rámci IROP, Prioritnej osi 2: Ľahší prístup k efektívnym a kvalitnejším verejným službám, Špecifický cieľ 2.1.3.: Modernizovať infraštruktúru ústavných zariadení poskytujúcim akútnu zdravotnú starostlivosť, za účelom zvýšenia produktivity a zlepšenia dostupnosti ku kvalitným zdravotníckym službám
 - miera spolufinancovania je 85% pre menej rozvinuté regióny a 50% pre viac rozvinuté regióny

Indikátor výsledku:

- Počet ľudí využívajúcich zariadenie sociálnych služieb

Špecifický cieľ 3: *Dobudovanie dopravnej infraštruktúry*

Očakávaný dopad Špecifického cieľa 3:

Renovácia a dobudovanie úsekov určených pre peších bude mať priaznivý vplyv na zvýšenie kvality a bezpečnosti pre chodcov v obci.

Opatrenie: 3.1 Dobudovanie chýbajúcej infraštruktúry pre peších

Popis opatrenia:

V súčasnosti má obec vybudované komunikácie pre peších na niektorých úsekoch pozdĺž hlavného ťahu, čo má negatívny vplyv na bezpečnosť a kvalitu života v obci. Najviac ohrozenými skupinami sú obyvatelia v predproduktívnom a poproduktívnom veku. Je potrebné dobudovanie chodníkov, tak na hlavnej komunikácii prechádzajúcej stredom obce, ako aj niektorých vedľajších, zberných a obslužných komunikáciách. Súčasťou toho je i zámer rekonštrukcie príp. výstavby autobusových zastávok pre peších pre účely zlepšenia dostupnosti verejnej prepravy pre peších a formy odpočívadiel.

Rámcov aktivity realizujúce opatrenie:

- Štúdia realizovateľnosti
- Vypracovanie projektovej dokumentácie
- Verejné obstarávanie
- Realizácia projektu
- Udržiavanie výsledku projektu
- Posúdenie stavu súčasnej technickej infraštruktúry
- Vymedzenie úsekov pre nové chodníky

Program hospodárskeho a sociálneho rozvoja obce Strekov



- Vymedzenie miest pre autobusové zastávky, resp. ich rekonštrukcia
- Realizácia výkopových prác
- Vybudovanie nových chodníkov
- Výstavba, resp. rekonštrukcia autobusových zastávok

Cieľové skupiny:

- Obec
- Obyvateľstvo

Spolupracujúce a implementujúce subjekty:

- Obec
- Podnikateľský subjekt zaoberajúci sa predmetnou činnosťou

Predpokladaná doba trvania: stredné obdobie (3 – 5 rokov) až dlhé obdobie (5 – 10 rokov)

Zdroje financovania:

- Rozpočet obce
- Dotácia z Európskeho fondu regionálneho rozvoja v rámci IROP, Prioritnej osi : Zlepšenie kvality života v regiónoch s dôrazom na ŽP, Špecifický cieľ 4.3.2.: Regenerácia a využitie nevyužívaných objektov a areálov (brownfields) a vnútroblokov s cieľom zlepšenia kvality života obyvateľov v obciach, mestách a mestských oblastiach
 - miera spolufinancovania je 85% pre menej rozvinuté regióny a 50% pre viac rozvinuté regióny
- Dotácia z Európskeho fondu regionálneho rozvoja v rámci IROP prioritnej osi č. 5, Špecifický cieľ 5.1.2.: Zlepšenie udržateľných vzťahov medzi vidieckymi rozvojovými centrami a ich zázemím vo verejných službách a vo verejných infraštruktúrach
 - miera spolufinancovania z Európskeho fondu regionálneho rozvoja je v prípade menej rozvinutého regiónu 85%, resp. 50% v prípade viac rozvinutého regiónu

Indikátor výsledku:

- Dĺžka vybudovaných chodníkov
- Počet vybudovaných resp. zrekonštruovaných autobusových zastávok pre peších

Priorita III : Životné prostredie

Špecifické ciele a opatrenia

Špecifický cieľ 1: Vyššia kvalita životného prostredia

Očakávaný dopad Špecifického cieľa 1:

Vybudovaním zberného dvora sa zníži počet nelegálnych skládok v obci, čo bude mať pozitívny dopad na kvalitu životného prostredia v obci.

Program hospodárskeho a sociálneho rozvoja obce Strekov



Opatrenie: 1.1 Vybudovanie a sprevádzkovanie zberného dvora na stavebný odpad a komunálny odpad

Popis opatrenia:

Obec vyhradí priestory pre sprevádzkovanie zberného dvora na stavebný odpad, ktoré budú využívať obyvatelia obce. Vybudovaním tohto zberného dvora sa zníži počet nelegálnych skládok v obci a tým sa zabezpečí vyššia kvalita životného prostredia v obci a efektívnejší systém zberu, ktorý bude mať pozitívny vplyv aj na kvalitu života obyvateľov.

Rámcov aktivity realizujúce opatrenie:

- Štúdia realizovateľnosti
- Vypracovanie projektovej dokumentácie
- Verejné obstarávanie
- Realizácia projektu
- Udržiavanie výsledku projektu
- Vymedzenie lokality a posúdenie vhodnosti pre zberný dvor
- Vybudovanie základnej infraštruktúry pre zberný dvor, ako je cesta a oplatenie
- Informovanie verejnosti prostredníctvom komunikačných kanálov, ktoré má obec k dispozícii

Cieľové skupiny:

- Obec
- Obyvateľstvo

Spolupracujúce a implementujúce subjekty:

- Obec
- Obyvateľstvo
- Podnikateľský subjekt zaoberajúci sa predmetnou činnosťou

Predpokladaná doba trvania: stredné obdobie (3 – 5 rokov) až dlhé obdobie (5 – 10 rokov)

Zdroje financovania:

- Rozpočet obce
- Dotácia v rámci Environmentálneho fondu oblasť C: Rozvoj odpadového hospodárstva, Činnosť C3: Zavedenie triedeného zberu v obciach, vybudovanie zberných dvorov a dotriedňovacích zariadení
 - miera spolufinancovania maximálne do 95% z celkových oprávnených nákladov s podmienkou 5% spolufinancovania z vlastných zdrojov
- Dotácia z Kohézneho fondu v rámci operačného programu Kvalita životného prostredia, Investičná priorita 1 Prioritnej osi 1: Riešenie významných potrieb investícií do sektora vodného hospodárstva s cieľom splniť požiadavky environmentálneho acquis, Špecifický cieľ 1: Zabezpečiť nakladanie s odpadmi v súlade s hierarchiou odpadového hospodárstva a za účelom plnenia požiadaviek environmentálneho acquis
 - miera spolufinancovania je 85%

Program hospodárskeho a sociálneho rozvoja obce Strekov



Indikátor výsledku:

- Počet obyvateľov využívajúci služby zberného dvora a kompostoviska
- Počet a rozsah nelegálnych skládok v obci

Špecifický cieľ 2: *Zabezpečenie prevencie voči následkom živelných pohrôm v obci*

Očakávaný dopad Špecifického cieľa 2:

Realizácia protipovodňových opatrení zníži riziko výskytu povodní v obci a prispeje k zvýšeniu kvality života v obci.

Opatrenie: 2.1 Zavedenie protipovodňových opatrení v rizikovom období

Popis opatrenia:

Obec v spolupráci s obyvateľmi môže realizovať opatrenia zamerané na zmiernenie škôd spôsobených povodňami spôsobených spodnými vodami v období výdatných dažďov. Realizáciou týchto aktivít sa dosiahne zvýšenie kvality života obyvateľov a bude mať pozitívny dopad na rozsah materiálnych škôd v prípade živelných pohrôm.

Rámcov aktivity realizujúce opatrenie:

- Štúdia realizovateľnosti
- Vypracovanie projektovej dokumentácie
- Verejné obstarávanie
- Realizácia projektu
- Udržiavanie výsledku projektu
- Vypracovanie projektovej dokumentácie na zníženie škôd spôsobených povodňami
- Realizácia opatrení zameraných na zníženie dopadov spôsobených povodňami

Cieľové skupiny:

- Obec
- Obyvateľstvo

Spolupracujúce a implementujúce subjekty:

- Obec
- Obyvateľstvo
- Podnikateľský subjekt zaoberajúci sa aktivitami zameranými proti povodňam

Predpokladaná doba trvania: stredné obdobie (3 – 5 rokov) až dlhé obdobie (5 – 10 rokov)

Zdroje financovania:

- Rozpočet obce
- Dotácia v rámci Environmentálneho fondu oblasť B: Ochrana a využívanie vôd, Činnosť BP1: Opatrenia na vodnom toku

Program hospodárskeho a sociálneho rozvoja obce Strekov



-
- miera spolufinancovania maximálne do 95% z celkových oprávnených nákladov s podmienkou 5% spolufinancovania z vlastných zdrojov
 - Dotácia z Kohézneho fondu v rámci operačného programu Kvalita životného prostredia, Investičná priorita 1 Prioritnej osi 2: Podpora vyhradených investícií na prispôsobenie sa zmene klímy, Špecifický cieľ: Zmierniť negatívne dopady zmeny klímy realizáciou preventívnych a adaptačných opatrení v súvislosti s povodňami
 - miera spolufinancovania je 85%

Indikátor výsledku:

- počet škôd spôsobených povodňami
- výška škôd spôsobených povodňami

Program hospodárskeho a sociálneho rozvoja obce Strekov



ZÁVER

Zo sociálno-ekonomickej analýzy obce vyplynulo, že hlavný problém obce predstavuje kontinuálny pokles počtu obyvateľov a nezamestnanosť, čo sú zároveň jej hlavnými štrukturálnymi problémami. Príčinami sú najmä celkový vidiecky charakter územia a relatívna priestorová odľahlosť územia čo výrazne komplikuje samotné možnosti obce ovplyvňovať svoju východiskovú situáciu.

Obec v rámci svojich možností sa môže usilovať o zlepšenie stavu občianskej a technickej vybavenosti, čo môže v dlhom období vytvoriť vhodné predpoklady pre rast počtu obyvateľov. Taktiež spoločné rozvojové iniciatívy v rámci mikroregiónu Dvory a okolie môžu prispieť k novým podnikateľským a investičným príležitostiam spojenými s tvorbou nových pracovných miest.

V súčasnosti v nastávajúcom novom programovom období r.2014 – 2020 sa obce samostatne, alebo združené v mikroregiónoch majú príležitosť uchádzať o podporu zo EŠIF a Európskeho fondu pre rozvoj vidieka pre projekty ich vlastného regionálneho rozvoja. Vhodné alokované finančné prostriedky do územia na základe implementácie projektov môžu sa spolupodieľať na odstraňovaní kľúčových bariér regionálneho rozvoja.

PHSR obce Strekov, v novom programovom období, sa mal stať jedným z poradných a odporúčacích dokumentov pri plánovaní budúceho rozvoja obce i projektov regionálneho rozvoja. Napriek tomu, že nebol schopný komplexne podchytiť bariéry a príležitosti rozvoja stal sa rámcovým návodom pre plánovanie regionálneho rozvoja na základe historických skúseností z plánovania rozvoja iných obcí.

Najväčšia váha zodpovednosti pri plánovaní rozvoja obce sa kladie na čelných predstaviteľov obce, keďže majú hlavné možnosti a schopnosti usmerňovať jej rozvoj. Teda závisí na predstaviteľoch samosprávy akú stratégiu a taktiku zvolia pri napĺňaní svojich vytýčených cieľov v snahe prispieť k blahu národa.

PRÍLOHY

Monitorovací hodnotiaci rámec

Aby stratégia bola naozaj napĺňaná, a nezostala iba nerealizovaným strategickým dokumentom, je potrebné sledovať pokrok v napĺňaní stratégie a prispôbovať ďalšie aktivity podľa reálnych potrieb. Tieto potreby je možné sledovať v procese monitorovania, kedy sa hodnotí pokrok v napĺňaní jednotlivých cieľov na základe sledovania monitorovacích ukazovateľov.

Okrem sledovania pokroku (monitorovania) je stratégia hodnotená. Hodnotenú je napĺňanie stanovených cieľov a na základe odporúčaní hodnotenia sa stratégia aktualizuje v priebehu jej napĺňania a stanovuje sa ďalšia stratégia pre ďalšie obdobie.

Monitorovanie v obci bude prebiehať raz ročne ku koncu roka a monitorovacia správa bude schvaľovaná na poslednom zastupiteľstve konanom v danom roku. Monitorovacia správa bude pozostávať z krátkeho popisu aktivít, ktoré sa v obci realizovali počas roka a definovanie ich nadväznosti na stanovenú stratégiu. Ďalej bude sledovať napĺňanie stanovených monitorovacích ukazovateľov. Monitorovacie správy bude vypracovávať **monitorovací výbor**, ktorý bude menovaný obecným zastupiteľstvom. Potrebné údaje a informácie pre monitorovacie správy bude monitorovaciemu výboru poskytovať obecný úrad ako aj ostatní aktéri zainteresovaní do realizácie jednotlivých aktivít.

Program hospodárskeho a sociálneho rozvoja obce Strekov



Hodnotenie napĺňania cieľov stratégie prebehne dva krát v priebehu trvania stratégie a to v polovici trvania stratégie a na konci trvania stratégie. V polovici trvania stratégie, na základe výsledkov hodnotenia bude aktualizovaný Program hospodárskeho a sociálneho rozvoja obce. Hodnotenie na konci obdobia bude podkladom pre spracovanie ďalšej stratégie.

Formulár č. Ú 1 – Zámer spracovania PHSR

Zámer spracovania PHSR	
Názov dokumentu	<ul style="list-style-type: none"> Program hospodárskeho rozvoja a sociálneho rozvoja obce Strekov na roky 2016 -2023
Forma spracovania	<ul style="list-style-type: none"> pracovníkmi samosprávy s pomocou externých odborníkov (regionálna rozvojová agentúra – Novozámocko)
Riadenie procesu spracovania	<ul style="list-style-type: none"> zriadenie pracovného tímu a pracovných skupín, delegovanie úloh administratíva Ocú Strekov, starosta obce a poslanci obecného zastupiteľstva, manažment regionálnej rozvojovej agentúry Nonovzámocko, externí odborní spolupracovníci
Obdobie spracovania	<ul style="list-style-type: none"> máj 2015 : začiatok spracovania máj – júl 2015 : zber primárnych a sekundárnych údajov : demografia, infraštruktúra, ekonomika, sociálna prieskum územia analýza zdrojov územia, SWOT analýza júl– október: problémová analýza územia, zostavovanie stromu problémov a stromu cieľov – strategická časť, programová časť október – december 2015: návrh akčného plánu – realizačná časť, finančný rámec, hodnotiaci a monitorovací rámec
Financovanie spracovania	<ul style="list-style-type: none"> náklady na vlastné spracovanie – experti : 6,50€/hod./osoba náklady na získanie informačných podkladov : cca 25€ náklady na stretnutia - 0€ náklady na publicitu – cca 30€

Zdroj: Vlastné spracovanie

Formulár č. Ú 2 – Harmonogram spracovania PHSR

	Harmonogram spracovania PHSR (apríl – november 2015)											
Termín	I	II	III	IV	V	VI	VII	VIII	IX	X	XI	XII
Úvod					x							
Analytická časť					x	x	x					
Strategická časť							x	x	x	x		
Programová časť								x	x	x	x	
Realizačná časť										x	x	x

Program hospodárskeho a sociálneho rozvoja obce Strekov



Finančná časť											X	X	X
Záver											X	X	X

Zdroj: Vlastné spracovanie, prebraté od: Weisová, Bernátová: Strategické plánovanie samosprávy, Municipalia 2012

Formulár č. Ú 3 - Metódy zapojenia verejnosti do prípravy PHSR

Metóda	Informovanie verejnosti	Získavanie názorov verejnosti	Zohľadnenie názorov verejnosti
Tlačené materiály	X		
Letáky rozposielané verejnosti priamo	X		
Informačné formuláre, tabuľky údajov, infografika	X		
Internetové stránky- vrátane verejných pripomienok	X		
Využitie existujúcich médií	X		
Účasť na miestnych aktivitách a podujatiach	X		
Stretnutia	X	X	X
Stretnutia s kľúčovými ľuďmi/skupinami	X	X	X
Ťažiskové skupiny			
Návštevy v dotknutom území	X	X	X
Verejné vypočutie	X	X	X
Verejné semináre	X	X	X
Využitie miestnych ľudí na získavanie názorov	X	x	X

Program hospodárskeho a sociálneho rozvoja obce Strekov



Rozhovory a prieskumy	X	X	X
Dotazník pre záujmové skupiny	X	X	X
Dotazník pre širokú verejnosť	X	X	X
Poradné skupiny	X	X	X
Odborné poradné skupiny	X	X	X
Pracovné skupiny	X	X	X

Zdroj: Vlastné spracovanie, prebraté od: Weisová, Bernátová: Strategické plánovanie samosprávy, Municipalia 2012

Formulár č. Ú 4 – Zoznam členov pracovných skupín

Zoznam členov pracovných skupín	
Funkcia v strategickom plánovaní	Funkcia v pracovnom zaradení
Interní odborníci	
Koordinátor	Úrad starostu
Poradný orgán	Obecná rada, Obecné zastupiteľstvo
Poradný orgán	Finančná komisia
Poradný orgán	Komisia pre rozvoj, investície a životné prostredie
Poradný orgán	Komisia pre školstvo a vzdelávanie
Poradný orgán	Komisia pre šport
Poradný orgán	Komisia sociálna a zdravotná
Poradný orgán	Komisia na ochranu verejného poriadku
Externí odborníci	
Gestor	Regionálna rozvojová agentúra
Metodik	Externí odborníci

Zdroj: Vlastné spracovanie, prebraté od: Weisová, Bernátová: Strategické plánovanie samosprávy, Municipalia 2012

Program hospodárskeho a sociálneho rozvoja obce Strekov



Názov dokumentu	Dohoda o partnerstve pri príprave a realizácii PHSR obce Strekov
Obdobie platnosti	2016 - 2023
Predmet dohody	<ul style="list-style-type: none"> • napĺňanie vytýčených cieľov v zmysle špecifických cieľov a opatrení, prostredníctvom realizácie aktivít • hodnotenie napĺňania cieľov prostredníctvom nastavených indikátorov výsledku realizácie aktivít • monitorovanie interim a expost naplnenia cieľov
Účastníci dohody	<ul style="list-style-type: none"> • Riadenie procesu spracovania PHSR: • Riadiaci tím: externí odborníci (RRA Novozámocko) • Koordinačný tím: úrad starostu • Pracovné skupiny: Obecná rada, obecné zastupiteľstvo, komisie (poradné orgány) • Subjekty zapojené do spracovania PHSR: • Regionálna rozvojová agentúra (gestor) • Externí odborníci (metodici) • Úrad starostu, obecná rada, obecné zastupiteľstvo, komisie (poradné orgány) • Občania • Podnikatelia • Miestne občianske združenia
Riadenie procesu	<ul style="list-style-type: none"> • Subjekty zapojené do spracovania PHSR: • Regionálna rozvojová agentúra (gestor) • Externí odborníci (metodici) • Úrad starostu, obecná rada, obecné zastupiteľstvo, komisie (poradné orgány) Zapojenie verejnosti: Informačná kampaň (letáky, média, verejné stretnutie s obyvateľmi, dotazníkový prieskum)
Financovanie	<ul style="list-style-type: none"> • Výhľadňa vo vinohradoch • Výstavba zariadení vodohospodárskej infraštruktúry

Program hospodárskeho a sociálneho rozvoja obce Strekov



	<p>(kanalizačná sieť, ČOV a časť vodovodnej siete)</p> <ul style="list-style-type: none"> • Rekonštrukcia a výstavba miestnych chodníkov a komunikácií, rekonštrukcia a výstavba autobusových zastávok • Výstavba infraštruktúry športu a voľnočasových aktivít • Výstavba zariadení infraštruktúry odpadového hospodárstva • Protipovodňové opatrenia • Modernizácia zariadení sociálnej infraštruktúry • Zriadenie kamerového systému • Vytvorenie komisie územného rozvoja pre riadenie programov a projektov • Programy a projekty spolupráce v rámci združenia Dvory a okolie
--	--

Zdroj: Vlastné spracovanie, prebraté od: Weisová, Bernátová: Strategické plánovanie samosprávy, Municipalia 2012

Formulár č. PP 1: Zoznam analyzovaných koncepcných dokumentov

Zoznam analyzovaných koncepcných dokumentov

Názov dokumentu	Platnosť dokumentu	Úroveň dokumentu	Oblasť dát/téma	Webová stránka
Partnerská dohoda SR na roky 2014 - 2020	2014 -2020	národná	Prierezový dokument	www.nsrr.sk
Národná stratégia regionálneho rozvoja SR		národná	Prierezový dokument	www.telecom.gov.sk
Koncepcia územného rozvoja SR		národná	Územný rozvoj SR	www.telecom.gov.sk
PHSR Nitrianskeho samosprávneho kraja	2016 -2022	regionálny	Miestny ekonomický rozvoj	www.unsk.sk

Program hospodárskeho a sociálneho rozvoja obce Strekov



ISRU Dvory a Okolie		miestna	Miestny ekonomický rozvoj	www.masdvoryaokolie.sk
ÚP Dvory a okolie		miestna	Miestny ekonomický rozvoj	www.strekov.sk
PHSR obce Strekov	2007 - 2013	miestna	Miestny ekonomický rozvoj	www.strekov.sk
POH		miestna	Odpadové hospodárstvo	www.strekov.sk

Zdroj: Vlastné spracovanie, prebraté od: Weisová, Bernátová: Strategické plánovanie samosprávy, Municipalia 2012