

Program hospodárskeho a sociálneho rozvoja mesta Štúrovo na roky 2015-2022

Hlavička dokumentu

Názov:	Program hospodárskeho a sociálneho rozvoja mesta Štúrovo 2015 - 2022
Územné vymedzenie :	Nitriansky kraj, okres Nové Zámky, mesto Štúrovo – ŠÚJ 503584
Územný plán mesta schválený:	áno
Dátum schválenia PHSR:	8.12.2015
Dátum platnosti:	2015 - 2022
Verzia	1.3
Publikovaný verejne:	18.12.2015



OBSAH

Úvod.....	4
Kontext vzniku a chronológia prípravy.....	4
Zámer spracovania PHSR.....	4
Príprava PHSR.....	5
Východiskové koncepčné dokumenty.....	6
Analytická časť	8
Všeobecná charakteristika mesta Štúrovo	8
História mesta	9
Prírodné pomery	10
Technická infraštruktúra	11
Doprava	13
Životné prostredie	19
Obyvateľstvo	25
Hospodárstvo	28
Služby	33
Cestovný ruch.....	44
Samospráva.....	46
Faktory rozvoja územia a analýza plyvu vonkajšieho prostredia	48
Ex-post hodnotenie predchádzajúcich strategických dokumentov	50
Analýza silných a slabých stránok mesta	54
SWOT analýza.....	54
Strategická časť	57
Vízia mesta	57
Formulácia a návrh stratégie.....	57
Strategické ciele v jednotlivých politikách	57
Hierarchia strategických cieľov	58
Programová časť	62
Program 1 - PRÁCA.....	62
Podprogram 1.1. Priemysel.....	62
Podprogram 1.2. Odbytové centrum	62
Program 2 - ĽUDIA	63
Podprogram 2.1. Vzdelanie pre malých	63
Podprogram 2.2 Sieť ZŠ a SŠ	63
Podprogram 2.3 Podpora mladých	64
Podprogram 2.4 Sociálne služby	64
Podprogram 2.5 Zdravotná starostlivosť	64



Podprogram 2.6 Správa mesta	65
PROGRAM 3 - Miesto	65
Podprogram 3.1 Kultúra	65
Podprogram 3.2 Šport	66
Podprogram 3.3 Dostupnosť mesta	66
Podprogram 3.4 Miestna mobilita	67
Podprogram 3.5 Voda a cestovný ruch	67
Podprogram 3.6 Mestská zeleň a mestské prostredie	68
Podprogram 3.7 Bezpečnosť	71
Merateľné indikátory	72
Program 1 - PRÁCA	72
Program 2 - ĽUDIA	73
Program 3 - Miesto	74
Realizačná časť	77
Inštitucionálne a organizačné zabezpečenie realizácie PHSR mesta Štúrovo	77
Akčný plán mesta Štúrovo na obdobie 2015-2022	78
Systém monitorovania a hodnotenia PHSR	80
Monitoring	81
Hodnotenie	81
Finančná časť	85
Indikatívny rozpočet - sumarizácia	85
Záver	86
Použité informačné zdroje	87
Zoznam použitých skratiek	88

PRÍLOHY

1. Vyhodnotenie dotazníkového prieskumu
2. Finančný rámec pre realizáciu PHSR



ÚVOD

KONTEXT VZNIKU A CHRONOLÓGIA PRÍPRAVY

Program hospodárskeho a sociálneho rozvoja (ďalej PHSR), spolu s územným plánom, je základným a kľúčovým dokumentom pre riadenie samosprávy, ktorý vychádza z poznania situácie a konkrétnych potrieb obyvateľov, podnikateľov, záujmových skupín a ďalších subjektov v území, formuluje svoju predstavu o budúcnosti spolu s činnosťami a projektmi na jej zabezpečenie. PHSR má charakter strategického strednodobého rozvojového dokumentu. Spracováva sa spravidla na 7 rokov s dlhodobým výhľadom na 10 – 14 rokov. PHSR koncepcne, systémovo analyzuje a určuje budúcnosť rozvoja spolu s činnosťami, investičnými projektmi so zdrojovým krytím na jej zabezpečenie. Vytvára rámec, ktorého naplnenie bude zárukou, že PHSR nebude zbytočne rozsiahlym a len popisným zoznamom nereálnych zámerov, ale skutočným strategickým rozvojovým dokumentom s cieľom dosiahnuť rast životnej úrovne na našom území.

Platný Program hospodárskeho a sociálneho rozvoja mesta Štúrovo na roky 2008 – 2015 bol spracovaný v zmysle zákona č.503/2001 Z.z. a schválený uznesením č. 356/2008 Mestského zastupiteľstva zo dňa 27.05.2008.

ZÁMER SPRACOVANIA PHSR

Zámer spracovania PHSR bol schválený mestským zastupiteľstvom mesta Štúrovo dňa 28.4.2015 uznesením č. 94/2015:

Názov dokumentu	Program hospodárskeho a sociálneho rozvoja mesta Štúrovo na roky 2015-2022
Forma spracovania	<p>Pracovníkmi samosprávy v partnerstve verejného, súkromného a tretieho sektora s pomocou externej metodologickej podpory.</p> <p>Program hospodárskeho a sociálneho rozvoja mesta Štúrovo na roky 2015-2022 (ďalej len „PHSR“) bude spracovaný v súlade s Metodikou na vypracovanie programu hospodárskeho a sociálneho rozvoja obce/obcí/VÚC Ministerstva dopravy, výstavby a regionálneho rozvoja SR. PHSR bude rešpektovať postup, povinné prílohy, plánovacie a podporné dokumenty navrhované Metodikou.</p> <p>Spracovanie dokumentu bude rešpektovať princíp partnerstva a bude vykonané participatívnym spôsobom so zapojením zamestnancov mestského úradu, externých odborníkov a širokej verejnosti.</p>
Riadenie procesu spracovania	<p>Za riadenie procesu spracovania bude zodpovedať riadiaci tím.</p> <p><u>Riadiaci tím:</u></p> <ul style="list-style-type: none">– Ing. Eugen Szabó – primátor mesta Štúrovo, hlavný koordinátor– Atila Lengyel, predseda komisie cestovného ruchu a regionálneho rozvoja– Ing. Gabriel Karakán, predseda komisie výstavby, životného prostredia, územného plánovania a dopravy– Ing. László Fekete, predseda komisie financií, plánovania a rozpočtu



	<ul style="list-style-type: none"> – Ing. Attila Tóth, riaditeľ Regionálnej rozvojovej agentúry Južný Región – zástupca súkromného sektora - upresní sa neskôr – externý odborník na tvorbu PHSR (metodická podpora) - výber cez verejnú súťaž – Ing. Gabriel Radošický, projektový manažér mesta, koordinátor <p>Za tvorbu obsahu budú zodpovedať pracovné skupiny zriadené zo zástupcov mesta a partnerských organizácií. Pre účely spracovania dokumentu budú zriadené 3 pracovné skupiny - hospodárska, sociálna a environmentálna. Členovia pracovných skupín za mesto budú nominovaní primátorom mesta. Členstvo v pracovných skupinách pre partnerské organizácie bude ponúknuté na báze dobrovoľnosti a so subjektmi, ktoré prejavia záujem o spoluprácu bude uzatvorená partnerská dohoda.</p> <p>Proces spracovania PHSR bude prebiehať v úzkej komunikácii s verejnosťou. Verejnosť bude pravidelne oboznamovaná s priebežnými výstupmi prostredníctvom webovej stránky mesta a ich názory budú zozbierané formou dotazníkového prieskumu. Strategická časť PHSR bude verejne prerokovaná.</p>
Obdobie spracovania	Od 1.4.2015 do 31.12.2015 - vid' Harmonogram spracovania PHSR
Financovanie spracovania	Náklady na vlastné spracovanie - externé poradenstvo, získanie informačných podkladov, náklady na stretnutia, náklady na publicitu (cena bude stanovená na základe výsledkov verejného obstarávania).

PRÍPRAVA PHSR

PHSR bol spracovaný v zmysle zákona NR SR č. 539/2008 Z.z. o podpore regionálneho rozvoja. PHSR mesta Štúrovo je zostavený v súlade s Metodiku na vypracovanie programu hospodárskeho rozvoja a sociálneho rozvoja obce/obcí/VÚC Ministerstva dopravy, výstavby a regionálneho rozvoja SR. Mesto Štúrovo spracoval PHSR s pracovníkmi samosprávy v partnerstve verejného, súkromného a tretieho sektora s pomocou externej metodologickej podpory.

Úvodné stretnutie tvorby PHSR Štúrovo - 26.05.2015	<ul style="list-style-type: none"> – všeobecná prezentácia Programu hospodárskeho a sociálneho rozvoja – postup tvorby projektového zásobníka pre PHSR Štúrovo – zriadenie pracovných skupín – komunikačné kanály spracovania PHSR
Tvorba projektového zásobníka - 11.06.2015	<ul style="list-style-type: none"> – úvodná polemizácia o vízii mesta do roku 2022 – tvorba projektového zásobníka a definovanie oblastí
Vízia mesta a projektové zámery - 02.07.2015	<ul style="list-style-type: none"> – konečná formulácia návrhu vízie mesta do roku 2022 – formulácia dotazníku pre obyvateľov – uzavretie zoznamu projektových nápadov a ich zoskupenie
Dotazníkový prieskum - od 25.06.2015 do 16.08.2015	<ul style="list-style-type: none"> – v rámci mestských dní priame oslovenie obyvateľov – web stránka mesta a možnosť elektronického vyplnenia – príloha mesačníka Štúrovo a okolie

Formulácia vízie a cieľov - 13.08.2015	<ul style="list-style-type: none">– priemet Vízie do cieľov– priebeh dodazníkovania obyvateľov– príprava na verejné prerokovanie Strategickkej časti
Verejné prerokovanie strategickkej časti - 10.09.2015	<ul style="list-style-type: none">– otázky verejnosti a– možnosť písomných pripomienok do 23.9.2015 - bez pripomienok
Prerokovanie a schválenie strategickkej časti na MZ – 29.09.2015	<ul style="list-style-type: none">– úprava znenia vízie– úprava cieľov
Paralelne hlavné úlohy	<ul style="list-style-type: none">– analytická časť PHSR– vyhodnotenie súčasného PHSR

VÝCHODISKOVÉ KONCEPČNÉ DOKUMENTY

MIESTNÁ ÚROVEŇ

- *Stratégia rozvoja cestovného ruchu v meste Štúrovo a okolie, z roku 2001*
- *Strategický plán rozvoja mesta Štúrovo a jeho regiónu, z roku 2003*
- *Marketingový plán mesta Štúrovo, z roku 2005*
- *Koncepcia bytovej výstavby a obnovy bytového fondu v meste Štúrovo, z roku 2007*
- *Územný plán mesta Štúrovo (do 2025), z roku 2008*
- *Program hospodárskeho a sociálneho rozvoja mesta Štúrovo (do 2015), z roku 2008*
- *Komunitný plán sociálnych služieb mesta (do 2016), z roku 2011*
- *Koncepcia rozvoja Štúrova v oblasti tepelnej energetiky, 2006*
- *Program odpadového hospodárstva mesta, 2006*
- *Viacročný rozpočet mesta*

NÁRODNÁ ÚROVEŇ

- *Partnerská dohoda určuje stratégiu, priority a podmienky SR na využívanie fondov EÚ tak, aby sa dosiahli priority stratégie Európa 2020. Ide teda o základný národný dokument, ktorý zastrešuje všetky operačné programy SR pre nové programové obdobie.*
- *Pozičný dokument Európskej komisie k Partnerskej dohode a programom SR na roky 2014 - 2020 - pozičný dokument identifikuje z pohľadu Európskej komisie hlavné rozvojové potreby s možnosťou financovania opatrení v rámci fondov Spoločného strategického rámca EÚ v podmienkach SR. Zároveň tento dokument predstavuje základ pre negociácie s Európskou komisiou k Partnerskej dohode a operačným programom SR na roky 2014-2020.*
- *Stratégia financovania Európskych štrukturálnych a investičných fondov pre programové obdobie 2014 - 2020*
- *Integrovaný regionálny operačný program „IROP“ - predstavuje programový dokument SR pre programové obdobie 2014 – 2020, ktorého globálnym cieľom je: prispieť k zlepšeniu kvality života a zabezpečiť udržateľné poskytovanie verejných služieb s dopadom na vyvážený a udržateľný územný rozvoj, hospodársku, územnú a sociálnu súdržnosť regiónov, miest a obcí.*



- *Program hospodárskeho rozvoja a sociálneho rozvoja samosprávneho kraja (PHSR NSK), ktorý je strednodobý programový dokument, je v súlade s cieľmi a prvoradými potrebami ustanovenými v národnom pláne a s podkladom na vypracovanie príslušného regionálneho operačného programu. Jeho vypracovanie zabezpečuje samosprávny kraj.*
- *Dotačné schémy Úradu Vlády a ministerstiev SR*

NADNÁRODNÁ ÚROVEŇ

- *Stratégia EÚ 2020 - cieľ: konkurencieschopnosť, zamestnanosť a hospodársky rast*
- *Spoločný strategický rámec EK, marec 2012*
- *Nariadenia EK (Všeobecné nariadenie, nariadenie k fondom)*
- *Európska územná spolupráca - Programový dokument cezhraničnej spolupráce Interreg V-A Slovensko-maďarskej cezhraničnej spolupráce 2014-2020*
- *Európska územná spolupráca - Programový dokument nadnárodnej spolupráce Stredná Európa 2014-2020*
- *Európska územná spolupráca - Programový dokument nadnárodnej spolupráce Dunajská stratégia 2014-2020*
- *Európska územná spolupráca - Programy medziregionálnej spolupráce: INTERREG, ESPON, INTERACT, URBACT*
- *Programový dokument Európa pre občanov 2014-2020*

**ANALYTICKÁ ČASŤ****VŠEOBECNÁ CHARAKTERISTIKA MESTA ŠTÚROVO***Erb:**Základné údaje*

Okres	Nové Zámky
Kraj	Nitriansky
Štatút	mesto
Nadmorská výška	109 m n.m.
Rozloha katastra	13,44 km ²
Počet obyvateľov	10 568 (31.12.2014)
Hustota obyvateľstva v intraviláne	789,81 obyv./ km ²

Nacionálne

PSČ	94301
ŠÚJ	503584
Tel. predvoľba	+421 36
Štatút	mesto
Hlavná činnosť	všeobecná verejná správa
Inštitucionálny sektor	miestna samospráva

Oficiálne adresy

Adresa	Mestský úrad, Námestie slobody 1, 94301 Štúrovo
Web	www.sturovo.sk
E-mail	sekretariat@sturovo.sk
Telefón	+421 36 2851300
Fax	+421 36 7511472

HISTÓRIA MESTA

Prvá písomná zmienka o osade sa datuje do roku 1075.

Prvá, písmom doložená zmienka o osídlení územia mesta, je spojená s vybudovaním rímskej vojenskej kolónie Salva Mansio (ochranné, neporušiteľné stanovište), na území dnešného, pôvodne keltského Ostrihomu. Ochrana tejto strategicky dôležitej kolónie pred útokmi barbarov, bola zabezpečovaná na náprotivnom brehu predsunutým castellom Anávum (v obmenách Anábum, Anábium, Anabon, Oniábum, Amarum), ktoré bolo súčasťou siete dunajských ľavobrežných stanovišť, ochraňujúcich systém panónskej časti LIMES ROMÁNUS.

Z rímskeho obdobia najvýznamnejšou udalosťou je účasť rímskeho cisára Marca Aurélia na ťažení proti dobiedzajúcim germánskym kmeňom r. 172-3, kedy sa zdržuje tu na dolnom toku Hrona a spisuje vo vojenskom tábore uznaniahodné, stoickou múdrosťou presiaknuté dielo „Ta eis heauton“ (Sebvavry), ktoré je vôbec prvým literárnym počinom spísaným na území Slovenska.

Záverom staroveku si toto územie podrobujú z hlbokého východu vytláčané kmene Húnov nasledované Avarmi, ktorí v priebehu pár storočí splývajú s rozmáhajúcimi sa Slovanmi. Napokon záver 9. stor. je v znamení nástupu ďalšej východnej vlny, keď sa tu usídľujú árpádovské kmene Maďarov, čím je daná definitívna podoba budúceho spolunažívania slovanského a maďarského etnika v Karpatskej kotline až do dnešných dní.

Korunovácia Štefana I. r. 1000, stala sa na ďalších 9 storočí jedným z najvýznamnejších medzníkov histórie nášho mesta, Ostrihomskej stolice a celého Uhorska. Z kresťansko cirkevného hľadiska, spadá územie mesta takmer na celé milénium do najstaršieho a najvýznamnejšieho arcibiskupstva Ostrihomského.

Ako vzniknul niekdajší Anávum z potreby ochrany vojenskej kolónie Salva, tak sa opakuje táto nevyhnutnosť i po 8. storočiach. Ostrihom, centrum svetskej i cirkevnej moci Uhorska potrebuje životne dôležité zabezpečenie na náprotivnom, ľavom brehu Dunaja. Toto poslanie mala plniť a plnila osada **Kakat**, ktorej názov je zachytený prvýkrát v donačnej listine kráľa Gejzu I. r.1075

Aj tu v Kakate rozhodujúcim zamestnaním bolo prvotneúhorové poľnohospodárstvo, vinohradníctvo-vinárstvo, povozníctvo (soľ, stavebný materiál) a dunajsko-hronské prevozníctvo. Iste sa našlo i posluhové zamestnanie, keďže tu sa nachádzal kráľovský letohrádok Kakatvár.

Kakat sa v 14.-15. stor. stal pomerne bohatou usadlosťou. Už r. 1332 má kostol s rim.-kat. farou a podľa cirkevného súpisu z 15. stor., žije v nej 350 osôb v 46 domoch.

Po 5. storočiach existencie, niekdajší Kakat v auguste 1534, len 17 rokov od zdrvivúcej porážky uhorských vojsk u Moháča, podlieha stále intenzívnejším nájazdom Turkov, ako väčšina Uhorska pred tým a potom. Na jeho mieste si Turci r. 1546 zriadili pevnosť nazvanú Džigerdelen **Parkani**. Turci sa tu usádzali na večnosť, veď si tu vybudovali kasárne, maštale, školu i mohamedánsku svätyňu.



V priebehu 16.-17. stor. sa pre osadu mimo tureckého názvu najčastejšie užívali i názvy: Čekérden (sfonetizovaný Džigerdelen), nemecký Gocheren, Goggern a napokon v maďarskej podobe Párkány, ktorý pretrváva až do dnešných dní.

Jednou z rozhodujúcich, v pravom slova zmysle osudových udalostí Uhorska, ale aj Európy, stala sa „Párkáňska bitka“, ktorá ani nie po mesiaci od víťazstva pod Viedňou, mala definitívne rozhodnúť o kresťanskej, či mohamedánskej povahe moci v balkánsko-východoeurópskom teritóriu. Započala nešťastne 7.októbra 1683, aby však 9. skončila nevídanou zdrcujúcou porážkou Turkov, z ktorých cez 7000 padlo. Na strane víťazov pod velením kniežaťa Karola Lotrínskeho boli vojska cisára Leopolda I. a nemeckých kniežat, ako i poľského kráľa J.Sobieskeho. Nepriamy, ale nie malý podiel na porážke mal aj „kurucký kráľ“ I.Thököly, ktorý s 30.000-vým vojskom len váhavo sa presúval na miesto rozhodujúcej bitky, a navyše dal na známosť cisárskym, že sa nemieni účastniť boja na strane Turkov, ako mu bolo veľkovezírom Kara Mustafom prikázané. Sľub splnil a Parkan sa stal symbolom nádeje definitívneho oslobodenia celého Uhorska, čo sa po mnohoročných bojoch pod vedením K.Lotrínskeho aj splnilo.

V prvej polovici 18. stor. Párkány sľubne oživa vďaka svetskej, ale i cirkevnej moci. R. 1701 sa zbudoval rim.-kat. kostol, následne i jednotriedna cirkevná škola, r. 1734 bola obnovená samostatná farnosť s vlastnou cirkevnou matrikou. Cisár Karol IV. udeľuje r. 1724 právo 4 zemských jarmokov, z ktorých najvýznačnejším a do dnešných čias zachovávaným sa stal jarmok Šimona a Júdy, v minulosti hojne navštevovaným trhovníkmi zo vzdialených krajín, ba i z Orientu.

Za panovanie Márie Terézie sa význam Parkanu podstatne zvyšuje vybudovaním štátnej hradskej po trase niekdajšej stredovekej obchodnej cesty.

PRÍRODNÉ POMERY

Mesto Štúrovo sa nachádza v najjužnejšej časti Slovenskej republiky, v juhovýchodnom cípe ľavobrežnej Podunajskej nížiny, na rozhraní zlomov Hronskej a Ipeľskej sprašovej tabule. Patrí do najteplejšej oblasti Slovenska, v ktorej Dunaj, Hron a Ipeľ, Kováčovské kopce s mediteránnou flórou a šíre roviny podmieňujú jeho jedinečný prírodný, hospodársky a turistický charakter.

Nadmorská výška mesta je 109 m. Severovýchodne od mesta ležia Kováčovské Kopce s maximálnou nadmorskou výškou 395 m (vrch Burda v NPR Burdov). Na severozápade mesto ohraničuje Prírodná rezervácia Vršok /Hegyfarok/, v blízkosti mesta sa nachádza niekoľko prírodných pozoruhodností.

Rovinaté a odlesnené katastrálne územie leží na terasách pokrytých sprašou s úrodnými černozemnými pôdami.

Katastrálne územie mesta Štúrovo patrí z hľadiska klímy do teplej a suchej oblasti s priemerne 50 a viac letnými dňami (denné maximum teploty vzduchu $\geq 25^{\circ}\text{C}$) za rok, s miernou zimou s teplotami v januári $> -3^{\circ}\text{C}$. Priemerná ročná teplota vzduchu je $10,4^{\circ}\text{C}$. Priemerná teplota vzduchu v júli sa pohybuje v rozmedzí $20 - 21^{\circ}\text{C}$. Priemerný ročný úhrn zrážok je len 566 mm. Počet dní so snehovou pokrývkou sa pohybuje v rozmedzí 0 - 40 dní.



TECHNICKÁ INFRAŠTRUKTÚRA

VODNÉ HOSPODÁRSTVO

PROTIPOVODŇOVÁ OCHRANA

Katastrom mesta Štúrovo pretekajú vodné toky Dunaj a Hron, na ktorých sú vybudované ochranné hrádze. V zmysle vyhlášky MŽP SR č. 211/2005 Z.z. sú tieto vodné toky vyhlásené za vodohospodársky významné vodné toky. V severovýchodnej časti katastra sa nachádza sústava odvodňovacích kanálov, do ktorej patria Kamenický kanál, Želiarsky kanál, Štúrovský kanál, Odľahčovací kanál a Hronský kanál.

Zastavané územie mesta Štúrovo sa nachádza v zmysle zákona č. 666/2004 Z.z. o ochrane pred povodňami v potenciálnej zóne inundačného územia vodohospodársky významného toku Dunaj, pričom pri prekročení projektovaných parametrov ochranných hrádzí alebo ich porušení, môže dôjsť k zaplaveniu tohto územia. Výstavbu prístavov pre osobné a športové lode je potrebné navrhovať v zmysle ustanovení zákona 364/2004 Z.z. o vodách, zákona č. 666/2004 Z.z. o ochrane pred povodňami pri rešpektovaní existujúcej protipovodňovej línie.

ZÁSOBOVANIE PITNOU A ÚŽITKOVOU VODOU

Kataster mesta Štúrovo má vybudovaný verejný vodovod zásobovaný pitnou vodou zo skupinového vodovodu Gabčíkovo z vetvy Kolta - Štúrovo (DN 500). Staršie vodné zdroje sú Kravany nad Dunajom a I. vodný zdroj.

Vodovodná sieť mesta Štúrovo je zásobovaná vodou z vodojemov (s kapacitou 1 x 5000 m³ a 2 x 650 m³) dvomi prírodnými potrubiami: zo severozápadu cez obec Nána (DN 600) a zo západu cez železničnú stanicu (DN 250). Zásobovacia vodovodná sieť mesta Štúrovo bola vybudovaná v roku 1970. Hlavná časť vodovodnej siete je zokruhovaná, niektoré okrajové časti sú vetvové. Na verejnej vodovodnej sieti sú osadené požiarne hydranty a vodovodné prípojky s uzávermi vody pre jednotlivých odberateľov.

Podľa údajov z roku 2006 je z verejných vodovodov zásobovaných 100 % obyvateľov mesta.

TERMÁLNA VODA

V sídelnom útvare Štúrovo sa nachádzajú prírodné zdroje termálnej vody, ktorá sa využíva na rekreačné účely na termálnom kúpalisku Vadaš. Voda nie je vyhlásená za liečivú, ale má dobrý účinok na pohybové ústrojenstvo a alergické kožné ochorenia.

V Štúrove sa nachádzajú 3 zdroje termálnych vôd:

- Kúpeľný prameň (vrt OPKS)
- Vrt FGŠ - 1
- Vrt VŠ – 1



PRAKTICKÉ VYUŽITIA GEOTERMÁLNEJ ENERGIE

V roku 1973 na lúke "Vadaš" v Štúrove bol realizovaný prieskumný geologický vrt. Geologický ústav Dionýza Štúra v Bratislave tu objavil zdroj termálnej vody v hĺbke asi 130 m, o teplote 39,7 °C a výdatnosti 70 l/s. Na tomto mieste bolo vybudované termálne kúpalisko Vadaš, ktoré má dnes šesť bazénov umiestnených na ploche 24 hektárov. Termálna voda je čerpaná čerpadlom v hĺbke 6 – 7 m, $Q_{max} = 43$ l/s a využívaná na prevádzku bazénov. Z bazénov je vypúšťaná do vychladzovacieho jazera a odtiaľ do Štúrovského kanála. Priemerná teplota vypúšťaných vôd do vychladzovacieho jazera je 30°C a do Štúrovského kanála 26°C.

Teplota termálnych vôd je nízka na priame využitie napr. pre prípravu teplej vody. Využitie by bolo možné pomocou tepelného čerpadla, alebo ako napájacia voda pre tepelné zariadenia. Nevýhodou však je vzdialená poloha od možného miesta využitia. Perspektívne sa môže uvažovať s jej využitím v plánovanej bytovej výstavbe v lokalite v blízkosti kúpaliska Vadaš.

Ako zdroj nízkopotenciálneho tepla je možné využiť termálnu vodu vypúšťanú do vychladzovacieho jazera z kúpaliska Vadaš v množstve cca 3352 m³/deň, ktorá má priemernú teplotu 30°C.

ENERGETICKÁ INFRAŠTRUKTÚRA

ZÁSOBOVANIE ELEKTRICKOU ENERGIOU

Jestvujúca VVN a VN elektrická sieť je v dobrom stave. Novonavrhované lokality budú napájané káblowymi vedeniami. Doplnenie transformačných staníc, resp. prípadná výmena transformátorov v jestvujúcich distribučných trafostaniciach je v kompetencii Západoslovenskej energetiky, a.s., ktoré budú realizované na základe výkonových meraní v sieti a požiadaviek odberateľov.

Verejné osvetlenie v riešenom území je vedené spoločne s rozvodmi nízkeho napätia na betónových a ocelových stožiaroch a je namontované na výložníkoch s LED svietidlami. Pre osvetlenie je vedený samostatný vodič.

ZÁSOBOVANIE PLYNOM

Mesto Štúrovo má v súčasnosti vybudovanú vyhovujúcu plynovodnú sieť, ktorá zásobuje zemným plynom jednotlivé domácnosti, ako aj ostatných maloodberateľov – kotolne, občianska vybavenosť, podnikateľská sféra.

ZÁSOBOVANIE TEPLOM

Do roku 1999 bolo teplo pre bytový a verejný sektor dodávané spoločnosťou Smurfit Kappa Štúrovo, a.s., prostredníctvom hlavnej výmenníkovej stanice (HVS) umiestnenej v jej areáli. V roku 1999 bola uvedená do prevádzky nová plynová kotolňa, ktorá slúži ako centrálny tepelný zdroj (CTZ).

Výrobu a dodávku tepla na území Štúrova zabezpečuje hlavne ENERBYT s.r.o., ktorý sa orientuje na bytovo – komunálnu oblasť.



V rodinných domoch teplo na vykurovanie a prípravu TÚV je zabezpečované vlastnými kotlami spaľujúcimi zemný plyn.

TELEKOMUNIKAČNÉ A INFORMAČNÉ SIEŤE

Cez intravilán mesta sú situované jednak klasické trasy telekomunikačných káblov a tiež trasy diaľkových optických káblov. Miestna telefónna sieť bola vybudovaná postupne podľa potrieb mesta. Vlastná telefónna sieť je zrealizovaná káblovými, resp. vzdušnými rozvodmi, situovanými v krajniciach resp. chodníkoch miestnych komunikácií v podzemnom a tiež vzdušnom prevedení na stĺpoch. Týmito rozvodmi je zabezpečená prevádzka rozvodnej siete, ktorých prípojky sú zaústené do sieťových a účastníckych rozvádzačov v jestvujúcich objektoch.

Posledné roky sú charakteristické prudkým rozvojom mobilnej siete, v meste sú zastúpení obaja prevádzkovatelia mobilnej siete (Orange, T-mobile). V súčasnej dobe Slovak telecom (T-com) spolupracuje s operátormi, ktorí poskytujú internetovú, audiotextovú službu telekomunikačnej siete a aj s mobilnými operátormi. Okrem dvoch spomínaných prevádzkovateľov mobilnej siete pôsobí na Slovensku aj tretí mobilný operátor O2, ktorý však momentálne využíva v rámci národného roaomingu siete T-mobile.

DOPRAVA

ŠIRŠIE DOPRAVNÉ VZŤAHY

Štúrovo je vzhľadom na svoju polohu na hraniciach s Maďarskom (hraničný prechod), rieke Dunaj, mostu Márie Valérie a významnému železničnému ťahu dôležitým dopravným uzlom. Na území mesta sú využívané cestná, železničná a vodná doprava, pričom najviac verejnej dopravnej práce sa vykonáva na cestnej sieti.

Základný komunikačný systém tvoria cesty I. a II. triedy, ktoré mesto spájajú s celou republikou a prostredníctvom nich i so zahraničím. Sú to nasledovné cestné ťahy:

- I/63 Bratislava - Dunajská Streda - Komárno - Štúrovo,
- I/76 Štúrovo - Želiezovce - Hronský Beňadik, kde nadväzuje na cestu smerujúcu na Pohronie,
- II/509 Štúrovo - Bajč spája mesto so sídlom okresu Novými Zámkami,
- II/564 Štúrovo - Salka - Demandice – Levice.

Zvláštny význam, ako súčasť základného komunikačného systému, tvorí obnovený most Márie – Valérie spájajúci Štúrovo s Ostrihomom v Maďarsku ako súčasť cesty I/63. Hoci je to most spájajúci dva štáty - mestá na oboch brehoch Dunaja, po dopravnej stránke by mal mať význam len lokálny, pretože spája centrá oboch miest. Vzhľadom na to, že najbližší most cez Dunaj je až v Komárne, vzdialenom cca 50 km, plní tento most i funkciu medzištátneho dopravného prepojenia oboch štátov. Táto situácia je ešte posilnená štátnymi cestami SR (I/63, I/76, II/509, II/564), ktoré v Štúrove končia a štátnymi cestami MR č. 11 a 111 prechádzajúcimi cez Ostrihom do Budapešti. Tieto významné cestné ťahy v smere sever –



juh vyvolávajú v oboch mestských centrách nepriaznivú dopravnú situáciu vo zvýšení intenzity dopravy o nežiaduci tranzit.

Ďalší cestný hraničný priechod je v obci Salka cez Ipel' na ceste II/564, ktorý je však len lokálnym priechodom neležiacim na hlavných cestných ťahoch.

Pred r. 1989 bolo Štúrovo významným tranzitným železničným uzlom v rámci ČSFR i celej RVHP, cez ktorý prúdil tovar a cestujúci elektrifikovanou traťou medzi severozápadnou a juhozápadnou Európou cez hraničný priechod Szob.

Štúrovská stanica patrí k najväčším železničným areálom na Slovensku. Dnes jej význam rozpadom ČSFR a RVHP výrazne poklesol. Využívanie stanice pokleslo na cca 30-40% jej celkovej kapacity.

DOPRAVA V MESTE

AUTOMOBILOVÁ DOPRAVA

Štúrovo bolo pred obnovením mostu Márie Valérie typickým pohraničným mestom, ktoré nebolo poznačené veľkým množstvom tranzitnej automobilovej dopravy smerujúcej cez hranice štátu. Kompa, ktorá prevážala isté množstvo vozidiel cez hranicu s Maďarskom, nemohla, vzhľadom na svoju malú kapacitu, negatívne ovplyvniť dopravu v meste. Dopravné záťaže boli preto relatívne malé a ich charakter bol zdrojovo - cieľový.

Obnovenie mostu Márie Valérie výrazne ovplyvnilo dopravnú situáciu v meste a to najmä negatívne vo vzraste počtu motorových vozidiel prechádzajúcich cez centrum mesta. Najväčší nárast intenzity dopravy po otvorení mosta Márie Valérie v r. 2001 zaznamenali c. I/63 a najmä c. II/564 privádzajúca do mesta dopravu z oblastí, ktoré do otvorenia tohto mostu nemali vhodný prístup k nijakému hraničnému priechodu do Maďarska.

OSOBNÁ DOPRAVA

Najväčší podiel v cestnej doprave majú cesty cez hranice mesta vrátane ciest cez štátnu hranicu najmä za prácou a v letnom období za rekreáciou. Z celoštátnych prieskumov cestnej dopravy možno vydedukovať dva veľké zdroje a ciele osobnej dopravy areál Priemyselného parku Štúrovo, a.s., a centrum mesta, s ktorým susedí termálne kúpalisko VADAŠ.

V súvislosti s rozvojom priestoru okolo priemyselného podniku a obnovením mostu Márie Valérie je možné očakávať ešte výraznejšie smerovanie osobnej dopravy do týchto oblastí. Obnovenie mostu prinieslo nárast osobnej dopravy v centre mesta. Doprava cez hranicu by sa však mala obmedziť len na malý pohraničný styk - cesty medzi Ostrihomom a Štúrovom s prísnyim zákazom vstupu nákladných vozidiel na most.

NÁKLADNÁ DOPRAVA

Prakticky celá nákladná doprava smeruje cez hranice mesta, pričom najväčší podiel má nákladná doprava viazaná na priemysel. Ostatnú časť tvorí zásobovacia doprava obyvateľstva a ostatných podnikateľských subjektov na území mesta.



Komunikácie smerujúce k mestu sú historicky založené tak, že prechádzajú intravilánom mesta. Nákladné autá sú tým nútené prechádzať zastavaným územím. Už dnes sú snahy obmedziť jej vplyv na intravilán obmedzením jej pohybu. V meste sú vytvorené dva kordóny na jej reguláciu

1. kordón na hraniciach mesta zakazuje pohyb nákladných automobilov v čase 22 - 6 hod,
2. kordón - Hlavná ul. a Nám. Slobody - obmedzuje vstup nákladných automobilov do centra len na zásobovanie.

Odklonu väčších nákladných automobilov smerujúcich z c. I/76 do Priemyselného parku Štúrovo, a.s., mimo zastavané územie Tehliarskou bráni nedostatočná svetlá výška (3 m) podjazdu pod železnicou. Jeho úpravou na min. 4,2 m by sa získala obchvatová komunikácia pre nákladnú dopravu.

KOMUNIKÁCIE

Miestne komunikácie sú podľa svojho významu rozdelené v zmysle STN 73 6110 nasledovne:

- zberné B 1 - priedahy ciest I. triedy,
- zberné B 2 - priedahy ciest II. triedy,
- zberné B 3 - priedahy ciest III. triedy, komunikácie nadväzujúce na c. I. a II. triedy, alebo spájajúce významné ciele prevažne s dopravným významom,
- obslužné C 1 - obslužné osi mestských útvarov so spoločenským významom,
- ostatné významnejšie obslužné C 2 - obslužné osi nižších obytných útvarov,
- ostatné obslužné - celý ostávajúci systém miestnych komunikácií.

Základný komunikačný systém bude potrebné doplniť o nové premostenie Dunaja pri areály Priemyselného parku Štúrovo, a.s. a v tej súvislosti zmeniť smerovanie c. I/63, I/76, II/509 a II/564. Zmeny a doplnenia miestnych komunikácií budú potrebné aj v nadväznosti na nové investičné počiny v oblasti rozvoja priemyslu.

STATICKÁ DOPRAVA

Nedostatok parkovacích státí je na sídliskách, kde chýba cca 55 % státí. Tento nedostatok, ktorý je rozptýlený na relatívne veľkom území, je však nižší o cca 30% o státi na komunikáciách. Tieto státi však možno považovať za núdzovú formu parkovania.

Plošná rezerva v zeleni je dostatočne veľká a pre blízku budúcnosť bude nutné prikrčiť k výstavbe ďalších parkovísk a garáží už aj s ohľadom na postupné zvyšovanie stupňa automobilizácie - zvyšovanie počtu osobných áut v meste.

Nepriaznivejší je nedostatok parkovacích miest pre termálne kúpalisko Vadaš, ktoré sú koncentrované prakticky len v priestore pred vstupom do jeho areálu. Je potrebné vybudovať ďalšie parkoviská a prípadne parkovacie domy, pretože atraktivita kúpaliska bude aj ďalej



rásť. Je nevyhnutné vytvoriť ďalší vstup do areálu, ktorým by sa neznížila len koncentrácia parkovísk, ale aj rozdelenie dopravných prúdov návštevníkov.

Parkovanie a odstavovanie nákladných vozidiel nie je problémom, väčšina týchto vozidiel je odstavovaná v areáloch organizácií.

HROMADNÁ DOPRAVA OSÔB

Hromadnú dopravu osôb diaľkovú, prímestskú a mestskú zabezpečuje ARRIVA Nové Zámky a.s. K tomu je na území mesta vybudovaných 17 zastávok pre mestskú hromadnú dopravu a pre diaľkovú osobnú dopravu 5 zastávok.

Na území mesta sú 3 autobusové stanice - pri železničnej stanici a pred vstupom do areálu Priemyselného parku Štúrovo, a.s., a v blízkosti termálneho kúpaliska Vadaš. Autobusová stanica v prednádraží železničnej stanice nie je v dobrom stavebnom a dopravnom stave.

Mestská hromadná doprava má 3 linky, ktorých dĺžka závisí od dennej doby a dňa v týždni. Možno však konštatovať, že vzhľadom na veľkosť a rozlohu mesta je počet liniek i dĺžka intervalu medzi spojmi primeraná.

Zastávky v intraviláne sú vzdialené max. 600 m, čo vyhovuje zaužívanej dostupnosti 300 m (5 min.). STN 73 6110 uvádza, že dostupnosť by nemala presahovať 500 m, avšak pre túto veľkosť mesta je vhodnejšia menšia dostupnosť. Nepokryté zostáva okrajová časť mesta v okolí Sobieskeho ul.. Bude potrebné doplniť v týchto častiach mesta aspoň zastávky na znamenie.

ŽELEZNIČNÁ DOPRAVA

Štúrovo bolo jedným z najvýznamnejších tranzitných železničných uzlov pred r.1989 v ČSFR. Po rozpade RVHP klesla niekoľkonásobne obchodná výmena medzi bývalými socialistickými štátmi. Pred r. 1989 bola kapacita uzlu prekračovaná niekedy až o 30 %, dnes sa kapacita využíva iba na 30 - 40 %.

V Dohode AGTC (Európska dohoda o najdôležitejších trasách medzinárodnej kombinovanej dopravy a súvisiacich objektoch) na území SR je železničná trať ŽSR C-E 52 Wien-Marchegg/ÖBB - Devínska Nová Ves - Bratislava - Galanta - Nové Zámky - Štúrovo - Szob/MÁV - Budapest - Szolnok - Debrecen - Nyíregyháza zaradená do siete najdôležitejších železničných tratí medzinárodnej kombinovanej dopravy.

Železničný uzol má dnes k dispozícii celkovo 75 koľají z čoho je

- 25 koľají dopravných,
- 17 koľají relačných,
- 5 koľají manipulačných,
- 28 koľají účelových.

V tomto počte je zahrnutá aj odovzdávková stanica pre nákladnú dopravu smerujúcu do zahraničia vybudovaná v minulosti, ktorá dnes nie je vôbec využívaná a postupne chátra.



NÁKLADNÁ DOPRAVA

Dnes má stanica priemerný obrat cca 550 vagónov/deň v čom sú zahrnuté prechádzajúce vlaky i obrat na vlečkových koľajach. Vlečkové koľaje smerujú len do areálu Priemyselného parku Štúrovo, a.s., kde je vybudovaná ďalšia stanica so samostatným vlečkovým systémom. Táto stanica je pripojená na uzol 4 vlečkovými koľajami, cez ktoré prechádzajú výrobné objemy spoločností nachádzajúcich sa v areály Priemyselného parku Štúrovo, a.s.. Zatiaľ čo v minulosti podniky nachádzajúce sa v areály prepravovali 60 percent svojich výrobkov železnicou, dnes len 40 percent. Dnes je vyrobený tovar v objeme 60% prepravovaný cestnou dopravou, ktorá zaťažuje životné prostredie a ubera z priepustnosti komunikácií. Vytvárajú sa však podmienky pre postupný presun vyššieho podiel výrobného objemu na železniciu.

OSOBNÁ DOPRAVA

Stanica má k dispozícii 3 nástupištia a ďalšie 2 provízorne sú využívané príležitostne. Cez stanicu prechádzajú dnes vlaky podľa nasledovného rozdelenia:

- medzinárodné vlaky - expresné - 16 párov,
- vnútroštátne vlaky - osobné - 16 spojov.

Stanica vybavuje priemerne denne cca 2500 cestujúcich na rýchlikoch, z toho cca 80 % smerujúcich do zahraničia. Tento počet kolíše o cca 30 % v závislosti na ročnom období.

Podstatná časť plôch železničnej dopravy sa nachádza v katastrálnych územiach obcí Nána a Obid. Aj samotná železničná stanica leží mimo správne územie mesta, len predstaničný priestor sa nachádza v katastri mesta Štúrovo. Poloha stanice v rámci mesta nie je výhodná (centrum mesta a termálne kúpalisko sú vzdialené asi 3 km) tak vo vzťahu k zapojeniu stanice do dopravnej štruktúry mesta ako aj možnosti investovať a revitalizovať tento priestor. Budova železničnej stanice je renovovaná, avšak úroveň predstaničného priestoru nezodpovedá významu tejto stanice a mesta.

HODNOTENIE ŽELEZNIČNEJ DOPRAVY

Železničná doprava v Štúrove a najmä jej nákladná doprava má obrovské rezervy a aj bez ďalších investícií je možné zvýšiť jej využitie 4 násobne. Tento dopravný potenciál môže byť výrazným impulzom pre rozvoj Štúrova ako budúceho juhoslovenského obchodno - podnikateľského centra.

VODNÁ DOPRAVA

Napriek tomu, že Štúrovo leží na Dunaji, ktorý je intenzívne využívaný pre vodnú dopravu, je tento druh dopravy pre jeho prepravné potreby veľmi málo využívaný.

Nákladnú vodnú dopravu si pre svoje potreby zriadilo ako podnikový prístav bývalé JCP (v súčasnosti spoločnosť Priemyselný park Štúrovo, a.s.). Nemá verejný charakter, ale je v potenciáli tohto prístavu, aby po určitých úpravách slúžil i pre iné subjekty - napr. zriadenie cestného prístupu mimo priemyselného areálu.

Osobné prístavisko na prepravu osôb pozdĺž toku Dunaja prakticky neexistuje. Pravidelná doprava neexistuje, sú zabezpečované len nepravidelné rekreačné prepravy cestujúcich do Kováčova a príležitostné plavby do Komárna, Gabčíkova alebo Bratislavy.

Vzhľadom na rozvoj turistického ruchu v posledných rokoch je osobná vodná doprava predurčená na rozvoj, preto by bolo vhodné budovať priestory na tieto účely t.j. kultúrnejšieho prístaviska aj s odbavovacou budovou a príslušnou vybavenosťou a po dohode s kompetentnými orgánmi a organizáciami (aj na medzinárodnej úrovni) aj podporovať zriadenie pravidelných liniek do Bratislavy, Komárna, Budapešti. Na tento účel by mohlo slúžiť po rekonštrukcii prístavisko kompy.

Vláda SR schválila Dopravnú politiku SR do r. 2015 a v rámci nej aj prioritu stanovenú pre oblasť vôd, „Modernizácia a rozvoj vodnej infraštruktúry“. Rozvoj vodnej dopravy vo veľkej miere závisí od rozvoja a dobudovania verejných prístavov na Dunaji a modernizácie ich technického vybavenia tak, aby očakávané rozvojové priemyselné aktivity štátu boli vo väčšej miere realizované vodnou dopravou a najmä využitím vodného toku Dunaj. Rozvoj infraštruktúry vodnej dopravy sa v súčasnosti aj v budúcnosti bude orientovať na dobudovanie existujúcich vodných ciest a verejných prístavov a zabezpečenie ich optimálneho rozvoja. Konkrétne opatrenia sa budú týkať hlavne modernizácie existujúcich vodných ciest (Dunajskej) a v súlade s postupom v EÚ vytvárania podmienok na dobudovanie projektov patriacich do TEN-T (vodná cesta Rýn-Dunaj, časť Viedeň – Bratislava a cezhraničná časť Sap – Moháč). V zmysle Konceptii rozvoja vodnej dopravy SR, ktorá bola schválená uznesením vlády SR č. 469/2000, je potrebné zohľadniť územnú rezervu pre verejný prístav Štúrovo, vrátane jeho napojenia na iné druhy dopravy.

NEMOTORISTICKÁ DOPRAVA

Štúrovo má dnes zriadenú pešiu zónu v centre mesta na Hlavnej ul. a Nám. Slobody, ktorá nadväzuje na osobný prístav Pri colnici a na most Márie Valérie. V predmostí mosta začína pre peších Promenáda pri zálive.

Pozdĺž Hlavnej ul. medzi termálnym kúpaliskom Vadaš a pešou zónou sú výrazné pešie ťahy, ktoré nadväzujú na polyfunkciu a služby na nej umiestnené. Ostatné menej významné pešie trasy sú zabezpečené chodníkmi pri komunikáciách.

Na území mesta sú vytvorené na existujúcich komunikáciách cyklistické pruhy v dĺžke 690 m. Cyklistické trasy nie sú na území mesta zriadené, hoci projekt pre systém mestských trás už bol vypracovaný. Na tento systém bude zapojená aj Medzinárodná dunajská cykloturistická cesta Passau - Budapešť, ktorá je vyprojektovaná a zrealizovaná len po Kravany nad Dunajom. Na túto cyklocestu pri obnovenom moste nadviaže plánovaná Pohronská cykloturistická cesta vedená na hrádzach Hrona. Zrealizovanie oboch nadregionálnych cyklistických ciest a systém mestských trás, by zvýšilo atraktivitu mesta.

HLAVNÉ DOPRAVNÉ VÝZVY MESTA ŠTÚROVO

Na základe analýzy môžeme identifikovať nasledujúce problémy v oblasti dopravy :

1. Obnovenie mostu Márie Valérie malo vplyv v podobe výrazného nárastu počtu motorových vozidiel prechádzajúcich cez centrum mesta.



2. Most Márie Valérie by mal slúžiť predovšetkým pre malý pohraničný styk s preferenciou nemotoristickej dopravy. Pre automobilovú a najmä tranzitnú dopravu je potrebné rezervovať územie pre ďalšie premostenie v oblasti areálu Priemyselný park Štúrovo, a.s., kde sú možnosti pre rozvoj podnikateľských aktivít. V nadväznosti na túto oblasť a premostenie je vhodné uvažovať aj s novými trasami ciest I/63, I/76 a II/564, ktoré by odvedli vnútromestský tranzit mimo obytné útvary novou obchvatovou komunikáciou.
3. Odklonu väčších nákladných automobilov smerujúcich z cesty I/76 do areálu Priemyselného parku Štúrovo, a.s., mimo zastavané územie Tehliarskou bráni nedostatočná svetlá výška (3 m) podjazdu pod železnicou. Jeho úpravou na min. 4,2 m by sa získala obchvatová komunikácia pre nákladnú dopravu.
4. Prípadné ďalšie podnikateľské aktivity v meste by sa mali koncentrovať do priestoru Priemyselného parku Štúrovo, a.s., kde sú na to vhodné dopravné podmienky - prístav a železničná stanica, cestné spojenie. Nákladná doprava vznikajúca v tomto priestore by však mala byť odklonená mimo obytných útvarov.
5. Je potrebné vybudovať ďalšie parkoviská a prípadne parkovacie domy. Taktiež je nevyhnutné vytvoriť ďalší vstup do areálu Vadaš, ktorým by sa neznížila len koncentrácia parkovísk, ale aj rozdelenie dopravných prúdov návštevníkov.
6. Nevýhodná poloha železničnej stanice neumožňuje efektívnu dostupnosť centra mesta a termálneho kúpaliska (vzdialenosť asi 3 km) ani efektívne zapojenie stanice do dopravnej štruktúry mesta. Úroveň predstaničného priestoru nezodpovedá významu stanice a mesta.
7. Verejnou hromadnou dopravou zostáva nepokrytá okrajová časť mesta v okolí Sobieskeho ul. V tejto časti by bolo vhodné doplniť aspoň zastávky na znamenie.
8. V meste chýba osobné prístavisko a absentuje pravidelná osobná vodná doprava.
9. Na území mesta sú vytvorené cyklistické pruhy v dĺžke 690 m. Je potrebné vybudovať širšiu sieť cyklotrás napojiť na Medzinárodnú dunajskú cykloturistickú cestu Passau-Budapešť a plánovanú Pohronskú cykloturistickú cestu.

ŽIVOTNÉ PROSTREDIE

OVZDUŠIE

Širšie riešené územie patrí v rámci SR z hľadiska znečistenia ovzdušia k menej zaťaženým územiám. Veľký podiel na znečisťovaní ovzdušia má automobilová doprava a priemysel mesta a okolia (Ostrihom, Dorog). Posledných rokoch došlo výraznému zlepšeniu ovzdušia v dôsledku odstavenia viacerých veľkých zdrojov znečistenia.

V rámci monitorovacieho systému kvality ovzdušia sa na dlhodobom meraní kvality ovzdušia regiónu podieľajú príslušné Regionálne úrady verejného zdravotníctva a SHMÚ. Na území Nitrianskeho kraja sa nenachádza ani jedna z meracích staníc, ktoré sú súčasťou siete regionálnych staníc SR. Z toho dôvodu nie je možné zhodnotiť regionálne znečistenie v meste Štúrovo.

VODA

Riešené územie patrí do povodia Dunaja, ktorého priemerný ročný prietok v Štúrove je 2 044 m³.s-1.

Mesto Štúrovo je z veľkej časti odkanalizované jednotnou kanalizačnou sieťou odvádzajúcou odpadovú vodu z domácností, priemyselných areálov ako aj dažďové vody zo spevnených plôch. K najvýznamnejším znečisťovateľom vôd patria najmä komunálne odpadové vody a miestny priemysel. Prienik látok organického aj anorganického pôvodu do pôdy, povrchových tokov a do podzemných vôd spôsobuje aj poľnohospodárska výroba. Znečistenie je charakteristické tým, že spravidla pochádza z rozptýlených zdrojov a je nárazové.

ČISTENIE ODPADOVÝCH VÔD

Čistenie odpadových vôd zabezpečuje spoločnosť Západoslovenská vodárenská spoločnosť, a.s. Vďaka podpory z Operačného programu životné prostredie, bola v období 2011 – 2014 vybudovaná nová čistiareň odpadových vôd (ČOV). Vybudovaná ČOV Štúrovo bola navrhovaná ako mechanicko-biologická ČOV s odstraňovaním nutrientov a s chemickým zrážaním fosforu roztokom síranu železitého. Linka kalového hospodárstva zahŕňa anaeróbnú stabilizáciu kalu s využívaním vyprodukovaného bioplynu pre energetické potreby čistiarne.

Projektovaná kapacita ČOV Štúrovo je 31 700 EO, skutočné znečistenie privedené na ČOV predstavuje 17 667 EO, čo znamená o 44% menej ako bolo uvažované. V súčasnosti sa čistia odpadové vody privedené kanalizačným systémom mesta Štúrovo a obci Nána.

Účinnosť čistenia odpadových vôd ČOV Štúrovo počas skúšobnej prevádzky				
Parameter	BSK ₅	CHSK _{Cr}	N _c	P _c
Účinnosť čistenia [%]	97,5	96,5	82,9	87,3

Skúšobná prevádzka ČOV prebiehala v období 08/2014 – 07/2015.

POVRCHOVÁ VODA

Zdrojmi znečistenia povrchových a podzemných vôd sú najmä priemysel, technická infraštruktúra ako aj komunálne odpadové vody.

K najväčším znečisťovateľom toku patria odpadové vody z priemyselnej a poľnohospodárskej výroby ako aj komunálne odpadové vody.

PODZEMNÁ VODA

Vzhľadom na charakter znečistenia je nutné realizovať opatrenia eliminujúce znečistenie podzemných vôd. Podzemné vody sa môžu stať, pri lokálnych zdrojoch, jedným zo závažných rizikových faktorov zdravotného stavu obyvateľstva z dôvodu, že uvedené skupiny látok pôsobia toxicky na živé organizmy. Ochranu podzemných vôd je potrebné zamerať na likvidáciu divokých skládok odpadov a odstránením netesnosti verejnej kanalizácie.



PÔDA

Kvalita pôdy patrí medzi najvýznamnejšie faktory využívania a rozvoja územia. Medzi hlavné negatívne faktory, ktoré ovplyvňujú environmentálnu funkciu pôd patria najmä zhutňovanie, acidifikácia, neuvážené meliorácie a rekultivácie, nadmerná chemizácia, emisno - imisná kontaminácia a zvyšujúca sa erózia.

Z priemyselných exhalátov, ktoré majú škodlivý vplyv na pôdu, je to najviac SO₂, ktorý obmedzuje asimilačnú schopnosť rastlín, čím sa evidentne znižuje úrodnosť poľnohospodárskych plodín na kontaminovanom území. Znižuje sa i úžitkovosť hospodárskych zvierat. Pri pôsobení SO₂ dochádza k zvýšeniu obsahu síry v sušine rastlinných pletív a k poklesu obsah bielkovín v potravinách. Na plošnej kontaminácii pôd sa najväčšou mierou podieľajú najmä nasledujúce činitele:

- výskyt prirodzenej kontaminácie pôd rizikovými prvkami z geochemických anomálií,
- vplyv globálnych emisií pochádzajúci prevažne zo zahraničných zdrojov a prejavuje sa zvýšeným obsahom Cd, Pb, Cr, As,
- vplyv vnútroštátnych zdrojov s lokálnym až regionálnym dosahom z rôznych druhov priemyslu,
- vplyv poľnohospodárstva (najmä obsah Cd z fosforečných hnojív, ako aj priemyselné komposty a kaly z ČOV),
- vplyv emisií z dopravných prostriedkov.

Vplyvom intenzívnej poľnohospodárskej výroby na Podunajskej nížine sa používanie rôznych agrochemikálií prejavuje miernym zvýšením koncentrácie niektorých rizikových prvkov v poľnohospodárskych pôdach nad referenčnú hodnotu, t.j. ich obsahy sú mierne vyššie ako požadované hodnoty pre tieto prvky. Ide o zvýšené koncentrácie Cd a Ni (pravdepodobne spôsobenú aplikáciou fosfátov) a Cu, Zn.

Zvláštnou kategóriou potenciálneho znečistenia pôd sú staré ekologické záťaže. Vznikali v minulých obdobiach nesprávnymi technologickými postupmi, nedbanlivosťou a haváriami v priemyselných podnikoch - časti areálov kontaminované ropnými látkami, najmä v priestoroch skladov ropných produktov a pod.

ZAŤAŽENIE HLUKOM

Ďalšími rizikovými faktormi, ktoré nepriaznivo ovplyvňujú kvalitu životného prostredia, sú hluk a vibrácie. Negatívne pôsobia na zdravotný stav ľudí, vyvolávajú poruchy sluchu, psychiky, zapríčiňujú neurózy a tiež spôsobujú predčasné starnutie stavieb a konštrukcií.

Významnými líniovými zdrojmi hluku na území mesta sú automobilová a železničná doprava. Bodovými zdrojmi hluku sú najmä výrobné procesy, ktoré však nepredstavujú závažný problém.

Hluk zo železničnej dopravy dosahuje pomerne vysoké hodnoty v dôsledku súčasných zlých akustických parametrov vlakových súprav a zlého technického riešenia koľajového systému.



Nakoľko je však železničná trať riešeného územia č. 130 Bratislava – Nové Zámky - Štúrovo takmer výlučne vedená úplne mimo zastavaných území, nie je nutné uvažovať o ovplyvňovaní obyvateľstva hlukom.

ODPADOVÉ HOSPODÁRSTVO

Odpady vznikajú pri každej ľudskej činnosti, vo výrobnnej aj v spotrebiteľskej sfére. Ich vznik a hromadenie výrazne ovplyvňuje životné prostredie hlavne škodlivými látkami, ktoré odpady obsahujú. Nesprávnou manipuláciou a nakladaním s odpadmi je ohrozená nielen kvalita podzemných a povrchových vôd, ale aj kvalita ovzdušia a pôdy. Okrem škodlivých vplyvov na zložky životného prostredia poskytuje aj možnosť obnovy využiteľných zložiek odpadu ich recykláciou.

Systém zberu komunálneho odpadu a drobného stavebného odpadu.

Na území mesta je zavedený systém triedeného zberu odpadov a množstvový zber pre právnické osoby, fyzické osoby – podnikateľ na základe žiadosti.

Zber zmesového komunálneho odpadu je zabezpečený lokálnym intervalovým systémom a vyseparovaných zložiek komunálnych odpadov je zabezpečený lokálnym a donáškovým systémom.

Realizácia:

- Lokálny systém – zber sa realizuje od pôvodcov zo 110 l, 1 100 l zberných nádob a veľkoobjemových kontajnerov 5 000 l.
- Donáškový systém - za účelom triedeného zberu komunálneho odpadu pôvodca odpadu odovzdá v areáli spoločnosti Komunálne služby a odpadové hospodárstvo Štúrovo, a.s., na ul. Komenského 18 – ako miesto dočasného uloženia vyseparovaných zložiek komunálnych odpadov.



MNOŽSTVO A ZLOŽENIE ODPADOV

Sumarizácia odpadov podľa kategórií 2010- 2014						
Názov odpadu	kat.cislo	2010	2011	2012	2013	2014
komunálny odpad	200301	3727550	3543860	3420280	3333400	3290640
biologicky rozložiteľný odpad	200201	0	0	0	0	0
odpad z čistenia ulíc	200303	109760	177160	56140	29640	64040
zemina a kamenivo	200202		3920	0	0	0
iné biologicky nerozložiteľné odpady	200203	23290	52160	39560	44320	49060
plasty	200139	10314	25129	57423	22640	32620
papier a lepenka	200101	18470	31720	34720	39200	28830
batérie a akumulátory	200133	0	120	200	0	0
rozpuštnadlá	200113	80	0	0	0	0
jedlé oleje a tuky	200125	943	0	0	47	220
sklo	200102	0	13760	17320	20800	62190
železo	200140	6580	0	0	0	0
elektronický odpad	200123	1822	3082	2935	620	1420
elektronický odpad	200135	4040	1348	5116	640	2020
elektronický odpad	200136	3569	1043	3189	1250	1170
motorové a mazacie oleje	130205	581	0	0	0	0
zmes.odpad zo stavieb a demolácií	170904	0	0	0	0	0
textílie	200111	0	0	0	0	15000
drobný stavebný odpad	179800	0	0	0		0
objemový odpad	200307	50200	292600	241540	169020	199760
viacvrstvové kombinované materiály	150105	0	0	0	8000	15000
Spolu v kg		3957199	4145902	3878423	3669577	3763984

Z výsledkov monitorovania produkcie odpadov od roku 2010 - 2014 je zrejмый pokles komunálneho odpadu. Ostatné druhy odpadov majú vzrastajúci trend.

ZARIADENIA NA ZNEŠKODŇOVANIE A ÚPRAVU ODPADOV

Priamo na území mesta Štúrovo sa riadená skládka nevyskytuje. Mesto komunálny odpad zhodnocuje materiálovo a zneškodňuje skládkovaním. V súčasnosti nevyužíva iné spôsoby zhodnotenia a zneškodňovania komunálneho odpadu. Najvyužívanejším spôsobom zneškodňovania odpadov je skládkovanie na riadenej skládke odpadov firme Ekoreal spol. s r.o., Nána.

Najbližšia skládka kategórie nie nebezpečného odpadu sa nachádza v k.ú. Nána, kde sa zväžá komunálny odpad z mesta. V katastrálnom území Štúrova nie sú evidované prevádzky spaľovania odpadov.

VYUŽÍVANIE ODPADU

Pri využívaní biologického odpadu nie je celkom uspokojivý stav. Pre zachytenie maximálneho množstva zhodnotiteľných odpadov bol v posledných rokoch položený dôraz na separovanie druhotných surovín z komunálneho odpadu, a to priamo v domácnostiach, čím sa zamedzilo znehodnoteniu separovateľných druhov odpadov. Jednotlivé vyseparované zložky odpadu sú zhodnocované v : EKOLUMI s.r.o. a ASEKOL SK s.r.o.,

ENVIRONMENTÁLNA ZÁŤAŽ Z ODPADOV

Okrem skládky odpadov uzavretej k 30.6.1999 ostáva na úseku odpadového hospodárstva v Štúrove stále veľkým problémom sanácia starých a neriadených (tzv. divokých) skládok. Vyskytujú sa najmä neriadené skládky komunálneho a stavebného odpadu.

CIELE A OPATRENIA ODPADOVÉHO HOSPODÁRSTVA

Odpadové hospodárstvo v meste bude cieľavedome riadené v súlade so zákonom o odpadoch prostredníctvom vlastného Programu odpadového hospodárstva (POH) mesta, ktorý je upravený Všeobecne záväzným nariadením mesta o nakladaní s komunálnymi odpadmi. Ciele Programu odpadového hospodárstva boli určené v súlade s Programom odpadového hospodárstva Nitrianskeho kraja pre roky 2011-2015.

V Slovenskej republike platí od 1.1.2010 povinnosť pre obce zaviesť povinný separovaný zber pre 4 zložky komunálnych odpadov a to papier, plasty, sklo a kovy. Od 1.1.2013 bola táto povinnosť rozšírená aj na biologicky rozložiteľné komunálne odpady okrem tých, ktorých pôvodcom je prevádzkovateľ kuchyne. Okrem toho vyplýva zo zákona o odpadoch povinnosť separovane zbierať viaceré zložky komunálneho odpadu. Ide o zber:

- elektroodpadov z domácností,
- použitých batérií a akumulátorov,
- odpadových olejov,
- objemných odpadov,
- oddelene vytriedených odpadov z domácností s obsahom škodlivín,
- biologicky rozložiteľných odpadov zo zelene.

Hlavným cieľom mesta je zlepšenie fungujúceho separovaného zberu je zavedenie vhodného systému zberu, zvozu, triedenia a koncového zhodnotenia vytriedených odpadov a motivácia obyvateľstva k separovaniu odpadov. Tým sa docieli:

- Zvýšenie množstva vyseparovaných odpadov,
- Zvýšenie množstva zhodnotených odpadov,
- Zníženie objemov zneškodňovaných odpadov na skládke,
- Zníženie nákladov na odpadového hospodárstva.

Spolupráca s obyvateľmi mesta pri triedení odpadu a hlavne jeho správne pochopeniu a vykonávaní je významný ekonomický prínos, predovšetkým v znížení objemu vyvázaného odpadu a tým zníženie nákladov na jeho likvidáciu.



OBÝVATEĽSTVO

OBÝVATEĽSTVO, JEHO CHARAKTERISTIKA A ZLOŽENIE

Štúrovo, s počtom obyvateľov 10 919 (SBDO 2011) patrí medzi menšie mestá Slovenskej republiky.

Z hľadiska administratívneho členenia patrí Štúrovo do Nitrianskeho kraja a okresu Nové Zámky.

Počet obyvateľov mesta Štúrovo k jednotlivým rokom sčítania ľudu zaznamenalo nárast v obdobiach 1970 – 1980 a 1980 – 1991. V období 1991 – 2001 poklesol počet obyvateľov v meste Štúrovo o 3,6 % a neskôr k roku 2011 o ďalších 6,7% . Klesajúca tendencia aj po roku 2011 pokračuje.

VÝVOJ POČTU OBÝVATEĽOV V MESTE ŠTÚROVO V R. 1970-2011

Územie, okres, mesto	1970	1980	1991	2001	2011
	Obyvatelia	Obyvatelia	Obyvatelia	Obyvatelia	Obyvatelia
Štúrovo	7 051	10 690	12 146	11 708	10 919

Zdroj: SBDO 2011, ŠÚ SR

Z uvedených údajov je zrejmé, že mesto vykazuje nepriaznivé trendy vývinu počtu obyvateľstva.

VEKOVÁ ŠTRUKTÚRA OBÝVATEĽSTVA

Vekovú štruktúru obyvateľstva mesta Štúrovo charakterizuje rozdelenie obyvateľstva do hlavných vekových skupín, ktoré sú:

predproduktívny vek (0 - 14 rokov),
produktívny vek (15 - 65 rokov muži, 15 - 59 rokov ženy),
poproduktívny vek (65+ rokov muži, 60+ rokov ženy).

V nasledujúcej časti je uvedená tabuľka s údajmi o skladbe vekovej štruktúry obyvateľov mesta Štúrovo na základe údajov z ostatného sčítania obyvateľov, bytov a domov z roku 2011.

obec, mesto	spolu	ženy	v predproduktívnom veku (0-14)	v poproduktívnom veku (65+)
Štúrovo	10 919	5 624	1 145	1 497

Zdroj: SBDO 2011, ŠÚ SR

NÁRODNOSTNÁ ŠTRUKTÚRA OBYVATEĽSTVA

V národnostnej štruktúre mesta Štúrovo má výrazné zastúpenie obyvateľstvo maďarskej národnosti (60,66 %), druhá najzastúpenejšia národnosť je slovenská (26,83 %). K českej národnosti sa v r. 2011 hlásilo ani nie 1 % obyvateľov. Ako vyplýva z porovnania údajov z rokov 2001 a 2011 (viď v tabuľke nižšie), oproti predchádzajúcemu sledovanému obdobiu poklesol podiel obyvateľov hlásiacich sa k maďarskej národnosti (o cca. 8%) a taktiež slovenskej národnosti (o viac ako 1%). Naproti tomu výrazne stúpol počet obyvateľov zaznamenaných v kategórii ostatných, nezistených národností, takmer až o 10%.

POROVNANIE NÁRODNOSTNEJ ŠTRUKTÚRY OBYVATEĽSTVA MESTA ŠTÚROVO V R. 2001 A 2011

Štúrovo	podiel trvale bývajúceho obyvateľstva podľa národností (%)				
	slovenská	maďarská	česká	rómska	ostatné, nezistené
r. 2001	28,13	68,74	1,17	0,34	1,62
r. 2011	26,83	60,66	0,82	0,19	11,28

Zdroj: SBDO 2001 a 2011, ŠÚ SR

NÁBOŽENSKÁ ŠTRUKTÚRA OBYVATEĽSTVA

V meste Štúrovo sa v roku 2011 takmer 65% obyvateľov (64,75 %) hlásilo k rímskokatolíckemu vyznaniu a približne 4,5 % obyvateľov sa hlásilo k reformovanej kresťanskej cirkvi. Oproti údajom predchádzajúceho sčítania obyvateľov domov a bytov v r. 2001 bol zaznamenaný výraznejší úbytok veriacich rímskokatolíckeho vyznania, ku ktorému sa v r. 2011 hlásilo 77,2 % obyvateľov.

Podľa údajov z r. 2011 bolo bez vyznania 28,2 % obyvateľov. Okrem dvoch vyššie uvedených cirkevných vyznaní výraznejšieho zastúpenia nezaznamenali ostatné cirkvi proporčne zastúpenie ani 1 %.

Mesto	Náboženské vyznanie									
	rímsko-katolícke	grécko-katolícke	pravo-slávne	evanjelické (aug. vyzn)	reformovaná kresť. cirkev	náb.spol. Jehovovi svedkovia	Evanj.cirkev metodická	Kresť. Zbory	Apoštolská cirkev	Bratská jedn. baptistov
Štúrovo	7070	22	14	109	489	43	14	66	7	6
(10919 obyvateľov)	65%	0,20%	0,13 %	1,00%	4,48%	0,39%	0,13%	0,60%	0,06%	0,05%

Zdroj: SODB 2011, ŠÚ SR

EKONOMICKÁ AKTIVITA OBYVATEĽSTVA

Miera ekonomickej aktivity vyjadruje podiel ekonomicky aktívneho obyvateľstva k počtu obyvateľov v produktívnom a poproduktívnom veku. Na jej výšku vplývajú aj faktory, ako sú šedá ekonomika, odchod časti obyvateľstva za prácou do zahraničia a pod.

Za jednotlivé sídla sa sleduje štruktúra ekonomicky aktívneho obyvateľstva podľa odvetvia hospodárstva iba pri sčítaní obyvateľov, domov a bytov. Za mesto Štúrovo sú uvedené údaje za jednotlivé sektory národného hospodárstva, na základe podkladov Štatistického úradu SR zo SODB z roku 2011.

Obec, mesto	spolu	v produktívnom veku (0 – 14)	v poproduktívnom veku (65+)	Obyvateľstvo ekonomicky aktívne				
				spolu	odchádzajúce za prácou	pracujúce v sektore		
						primárnom	sekundárnom	terciárnom
Štúrovo	10 919	1 145	1 497	5 501	4 131	192	1 544	3 272

NEZAMESTNANOSŤ

Základné údaje o vývoji počtu evidovaných uchádzačov o zamestnanie za posledných 17 rokov uvádza nasledujúca tabuľka.

UCHÁDZAČI O ZAMESTNANIE V ROKOCH 1997-2014 V MESTE ŠTÚROVO

Štúrovo/rok	1997	1998	1999	2000	2001	2002	2003	2004	2005	2006	2007	2008	2009	2010	2011	2012	2013	2014
uchádzači	1319	1404	1747	1880	1767	1628	1284	845	679	603	495	570	930	1020	1033	1013	788	616
uchádzačky	814	824	942	974	997	866	662	457	383	347	307	328	493	502	560	547	425	370
spolu	2133	2228	2689	2854	2764	2494	1946	1302	1062	950	802	898	1423	1522	1593	1560	1213	986

Zdroj : ŠÚ, SR

Vývoj období posledných rokov ukazuje ustupujúcu tendenciu v nezamestnanosti, pričom ostatným výraznejším kritickým obdobím sa javí rok 2011, ktorý sa viaže najmä na definitívne ukončenie výroby papierní Smurfit Kappa v Štúrove v roku 2010.

HOSPODÁRSTVO

HISTORICKÝ VÝVOJ HOSPODÁRSKEJ ČINNOSTI

Územie mesta bolo historicky poľnohospodárskym územím avšak v druhej polovici 19. storočia sa začala dostávať do popredia rozvoj priemyslu. V roku 1842 bola v meste založená Prvá škrobáreň spolu s mlynom. Vďaka exportným snahám Uhorska bola v roku 1850 otvorená železničná trasa medzi Budapešťou a Štúrovom. Mesto sa stáva významným pohraničným uzlom v železničnej, vodnej i cestnej doprave.

Šesťdesiate a sedemdesiate roky 20. storočia priniesli najväčší rozvoj. Bola postavená fabrika na výrobu asfaltových izolačných pásov, papierovej lepenky, obalového papiera na báze celulózy a papierových obalových materiálov. Súčasťou priemyselného komplexu bola mohutná energetika na výrobu tepla a elektrickej energie na báze spaľovania uhlia. Vzniknutý priemyselný areál priamo zamestnával vyše 4 000 pracovníkov a tisíce ďalších cez obslužné činnosti – úrady, colnica, obslužné prevádzky. Hospodársky rast bol významne ovplyvnený existenciou medzinárodnej vodnej cesty na Dunaji, ktorá umožnila Štúrovu stať sa po Bratislave a Komárne tretím prístavným mestom na Slovensku. Dôležitým momentom bolo aj znovuoživenie mosta Márie Valérie v roku 2001.

Rok 1989 priniesol významné zmeny. Existujúce priemyselné subjekty prešli privatizáciou, zmenili sa logistické toky, boli absolvované hospodárske krízy (1995, 2008), do popredia sa dostal súkromný sektor, objavili sa cezhraničné príležitosti. Niektoré výrobné prevádzky boli zavreté, vznikli nové aktivity, ktoré však ďaleko nedokázali kompenzovať vzniknutý výpadok. Hlavný zlom sa nastal v roku 2010 keď bola odstavená výroba papiera a celý energetický komplex.

SÚČASNÝ STAV HOSPODÁRSTVA

Okrem miestnych daností najvýznamnejšími determinujúcimi faktormi vývoja hospodárskej a priemyselnej činnosti je miera vnútornej spotreby v krajine, exportná výkonnosť ekonomiky a vývoj kľúčových priemyselných odvetví na čele s automobilovým sektorom.

SMURFIT KAPPA OBALY ŠTÚROVO A.S.

Firma patrí do nadnárodnej spoločnosti Smurfit Kappa Group. Je najvýznamnejším priemyselným subjektom v meste. Je najväčším výrobcom vlnitej lepenky na Slovensku s kapacitou 100 mil. m². Vyrobenú vlnitú lepenku spracováva na vlastných spracovateľských strojoch na vlnitú kartonáž - škatule, krabice, výrezy. Ročný predaj je v objeme 60 mil.m² vlnitej kartonáže. V roku 2014 firma dosiahla tržby v hodnote 25,7 mil.Eur. Firma zamestnáva 140 pracovníkov. Jej výkonnosť je v prvom rade ovplyvnená dopytom po baliaci materiál čo je závislé hlavne od domácej spotreby ale aj spotreby v okolitých krajinách.

ICOPAL A.S.

Spoločnosť je súčasťou dánskej skupiny Icopal Group. Profilom firmy je výroba asfaltových izolačných pásov používaných v prvom rade v stavebníctve. Zmena technológií ako aj nízka dostupnosť základných surovín – hlavne asfaltu – priniesli postupný pokles výroby. Firma



v roku 2014 ohlásila postupný útlm výroby asfaltových izolačných pásov. V súčasnosti spoločnosť sa zameriava na spracovanie asfaltu oxidáciou, distribúciu tovaru a obchodnú činnosť. V roku 2014 spoločnosť dosiahla tržby vo výške 17,3 mil.Eur. Postupne dochádza aj k poklesu počtu zamestnancov na ca. 20 pracovníkov. Z hore uvedených dôvodov firma zrejme zostáva iba distribučnou a obchodnou spoločnosťou.

MONARFLEX S.R.O.

Táto spoločnosť patrí taktiež do skupiny Icopal Group. Jej činnosť je zameraná na výrobu umelohmotných fólií rôzneho duhu a použitia. Hlavne dodáva pre stavebníctvo ale aj pre rôzne oblasti hospodárstva. Produkty spoločnosti patria medzi moderné materiály preto firma vykazuje rast. Tržby spoločnosti sú na úrovni 16,3 mil.EUR, zamestnáva okolo 50 pracovníkov.

HVM S.R.O.

Spoločnosť patrí do portfólia skupiny YSSEL s holandskou majetkovou účasťou. Sídlo spoločnosti je v Palárikove avšak v Štúrove má rozsiahlu prevádzku na výrobu betonárskych oceľových a drôtených konštrukcií. V roku 2015 firma začala vyrábať aj predpäté betónové nosníky. Výkonnosť firmy je závislá od vývoja v stavebníctve hlavne v západnej Európe. V roku 2014 firma dosiahla tržby 14,1 mil. EUR. Firma zamestnáva okolo 25 pracovníkov.

SPEED LINE S.R.O.

Spoločnosť vykonáva nákladnú cestnú dopravu. Patrí medzi najvýznamnejšie dopravné a špedičné spoločnosti v meste. V uplynulých troch rokoch spoločnosť vykázala až 20%-ný medziročný nárast tržieb. Tržby v roku 2014 dosiahli 12,9 mil.EUR. Firma zamestnáva okolo 70 pracovníkov.

ICOPAL SYNTHETIC MEMBRANS SLOVAKIA S.R.O.

Je to ďalšia spoločnosť patriaca do skupiny Icopal Group. Spoločnosť bola založená iba v roku 2013. Zaoberá sa s výrobou rôznych plastových a gumových výrobkov. Zámerom spoločnosti je postupne rozširovať výrobné kapacity a sústrediť tento druh výroby do Štúrova aj premiestnením niektorých existujúcich prevádzok zo západnej Európy. Hodnota tržieb v roku 2014 dosiahla 11,7 mil.EUR. Firma v súčasnosti zamestnáva 15 pracovníkov.

CONVERTIS S.R.O.

Táto spoločnosť je ďalšou významnou lokálnou firmou. Spoločnosť vyrába výrobky hygienických a toaletných potrieb z papiera ako aj ďalšie výrobky z papiera pre domáce potreby. Tržby spoločnosti dosiahli v roku 2014 výšku 7,3 mil.EUR. Firma zamestnáva okolo 120 pracovníkov.



CSONKA TRANS S.R.O.

Prvoradou činnosťou spoločnosti je nákladná doprava a údržba dopravných prostriedkov. Jedná sa o ďalšiu rýdzo lokálnu spoločnosť. Tržby firmy sú na úrovni 6,1 mil.EUR a zamestnáva 35 pracovníkov.

MLYN ŠTÚROVO A.S.

Jedná sa o spoločnosť s najstaršou históriou v živote mesta. Prvý parný mlyn bol postavený ešte pred I. svetovou vojnou. Je to jediná prevádzka, ktorá je založená na spracovaní poľnohospodárskych produktov. Ročné tržby spoločnosti sú na úrovni 4,5 mil.Eur.

BIS SLOVENSKO S.R.O.

Spoločnosť je špecializovaná na montáž a výrobu priemyselných strojov a výrobu oceľových konštrukcií. Firma vznikla z bývalých firiem Montex Rovinka a Strojpap Štúrovo. V súčasnosti sídlo spoločnosti je v Rovinke. Firma patrí do nemeckej skupiny Bilfinger. Celkový obrat firmy je 9,0 mil.EUR. Štúrovská pobočka zamestnáva 60 pracovníkov.

BETA – CAR S.R.O.

Firma poskytuje manipulačné a logistické služby. V mnohých priemyselných podnikoch vykonáva obslužné a manipulačné činnosti prostredníctvom vysokozdvížných vozíkov. Sídlo a hlavná činnosť spoločnosti je sústredená do Pezinku. Štúrovská pobočka je situovaná v priemyselnom parku. Cellkové tržby skupiny sú vo výške 6,8 mil.EUR. V Štúrove je zamestnaných 20 pracovníkov.

VADAŠ S.R.O.

Spoločnosť je najvýznamnejšou firmou v oblasti cestovného ruchu. Firma prevádzkuje rekreačný komplex Vadaš Thermal Resort čoho súčasťou je poskytovanie ubytovacích služieb a prevádzkovanie termálneho kúpaliska. Spoločnosť je v 100%-om vlastníctve mesta. Ročné tržby sú vo výške 3,6 ml.EUR. Spoločnosť zamestnáva 40 stálych pracovníkov a 120 sezónnych.

PRIEMYSELNÝ PARK ŠTÚROVO A.S.

Spoločnosť je nástupníckou spoločnosťou bývalého výrobného závodu a výrobu papiera. Po odstavení výrobných činností zahraničným majiteľom, priemyselný areál bol odkúpený a postupne pretransformovaný na priemyselný areál. Tento transformačný proces stále prebieha. Firma sa usiluje o predaj alebo prenájom častí areálu s cieľom založenia ďalších činností. Ročné tržby sú na úrovni 3,0 mil.EUR. Firma zamestnáva 10 pracovníkov.

NOFA TRANS SPED SK S.R.O.

Spoločnosť vykonáva dopravnú a špedičnú činnosť. Jej ročné ržby sú na úrovni 3,0 mil.EUR. Firma zamestnáva okolo 30 pracovníkov.



ENERBYT S.R.O.

Firma bola pretransformovaná z bývalého bytového podniku. V súčasnosti zabezpečuje správu bytov, prenájom a správu nebytových priestorov avšak v prvom rade vyrába a dodáva teplo pre mesto a dodáva elektrickú energiu do siete. Spoločnosť je v 100%-om vlastníctve mesta. Ročné tržby firmy sú na úrovni 3,0 mil.EUR. Firma zamestnáva 30 pracovníkov.

HLIVASPOL S.R.O.

Príprava betónovej zmesy a obchodná činnosť. Tržby 2,1 mil.EUR. Počet zamestnancov do 10.

AGROVARIA EXPORT-IMPORT

Veľkoobchod s poľnohospodárskymi strojmi, obchodná činnosť. Tržby 1,5 mil.EUR. Počet zamestnancov okolo 5.

ELEKTRODEMAR PLUS S.R.O.

Elektroinštalačné práce, obchodná činnosť. Tržby 1,3 mil.EUR, Počet zamestnancov okolo 5.

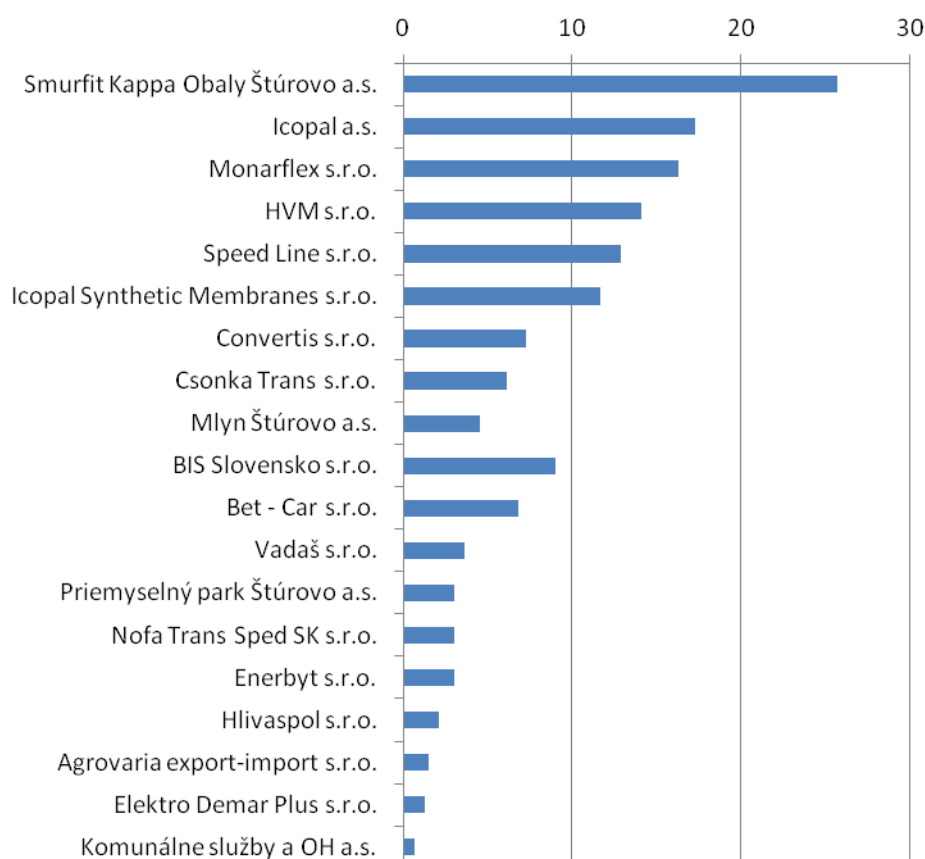
KOMUNÁLNE SLUŽBY A ODPADOVÉ HOSPODÁRSTVO ŠTÚROVO A.S.

Firma vykonáva služby v oblasti komunálnej činnosti. Hlavný profilom je zabezpečenie komplexnej starostlivosti v oblasti odpadového hospodárstva. Firma je v 35%-ným spoluvlastníkom spoločnosti. Firma dosahuje tržby vo výške 660 tis.EUR a zamestnáva 48 pracovníkov.

KARTOBAL S.R.O.

Kartobal s.r.o. - Firma sa dlhodobo venuje hlavne výrobe obalov z hladkých a vlnitých lepeniek, ako aj antikoróznej a antistatickej ochrane balených výrobkov. Zamestnáva 12 pracovníkov a jej ročné tržby sú na úrovni 800 tis. EUR.

GRAF: PREHĽAD SPOLOČNOSTÍ PODĽA VÝŠKY TRŽIEB V ROKU 2014, MIL. EUR



Zdroj: FINSTAT

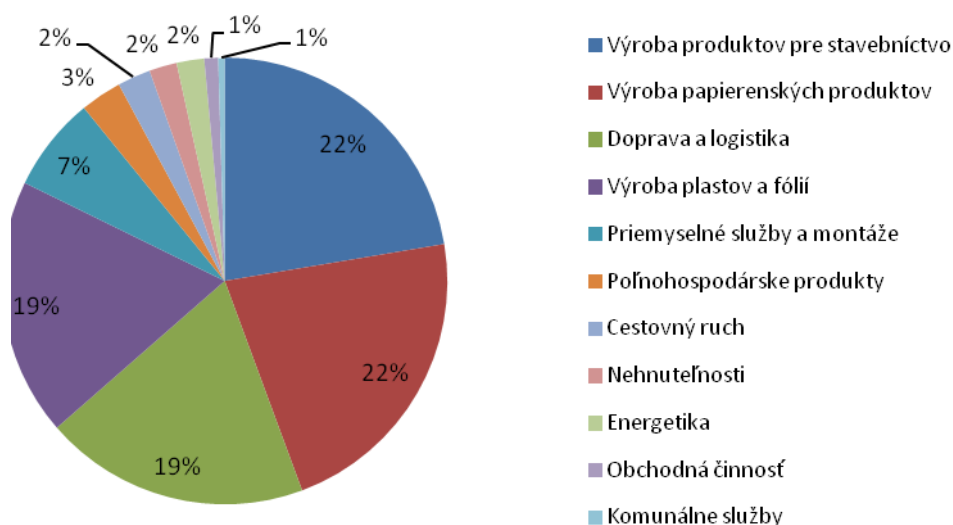
Ďalšie spoločnosti, ktoré prispievajú k hospodárskej výkonnosti na území mesta sú:

- Železnice Slovenskej republiky a.s., Bratislava
- Západoslovenská vodárenská spoločnosť a.s., Nitra
- Arriva Nové Zámky a.s.

Významný obrat bol zaznamenaný v priebehu roka 2015 keď španielska spoločnosť Funderia Condals sa rozhodla odkúpiť nehnuteľnosť na území priemyselného parku a vybudovať výrobný závod na výrobu železných odliatkov používaných predovšetkým v automobilovom priemysle. Vzniknutá spoločnosť **SKC foundry s.r.o.** zahájila výstavbu závodu v priebehu roka 2015.

Ďalším dôležitým subjektom v oblasti priemyselnej činnosti je automobilový závod **Suzuki** v susednom meste Ostrihom. Firma zamestnáva kolo 950 pracovníkov zo Slovenska z čoho ca 160 osôb tvoria občania mesta Štúrovo. Suzuki výrazne prispieva k riešeniu zamestnanosti v meste a v regióne. Mnohé štúrovské spoločnosti – hlavne v oblasti logistiky a dopravy – vykonávajú svoju činnosť práve v priamej nadväznosti na spomínanú automobilku.

GRAF: PODIEL JEDNOTLIVÝCH ODVETVÍ HOSPODÁRSTVA PODĽA TRŽIEB



SLUŽBY

OBČIANSKÁ INFRAŠTRUKTÚRA

BÝVANIE

Podľa údajov posledného sčítania obyvateľov, domov a bytov v roku 2011 bolo v Štúrove spolu 4079 obývaných bytov a 1130 obývaných domov. Bližšie údaje o počte obývaných domov a bytov v Štúrove k posledným aktuálnym štatistickým údajom uvádza nasledujúca tabuľka.

Mesto	Hospodáriace domácnosti	Obývané		
		byty		domy
		spolu	v rodinných domoch	
Štúrovo	4566	4079	876	1130

Zdroj : ŠÚ, SR

Problematika bývania pre mladé rodiny s deťmi sa v meste zlepšila vďaka výstavbe dvoch bytových domov s 12 nájomnými bytmi, t.j. celkom 24 s podporou Štátneho fondu rozvoja bývania. Byty boli odovzdané do užívania prvým nájomníkom v roku 2010 a prenajímajú sa na max. 3 roky pre jedného nájomníka. Z celkového počtu 24 bytov je 12 dvojizbových (43,78 m²), 11 trojizbových (56,22 m²) a 1 byt – trojizbový je bezbariérový. Kapacita je plne využitá.



VZDELÁVANIE A VÝCHOVA

Podľa zápisnice cirkevnej vizitácie z roku 1755 bola už v Parkane jednotriedna škola. Niekdajšia budova školy pri kostole bola postavená v roku 1803, prestavaná v roku 1869 (dnes slúži ako dom dôchodcov).

V meste Štúrovo sú vytvorené podmienky pre vzdelávanie detí a mládeže od systému predškolskej výchovy po stredoškolské vzdelanie, s doplnkovými zariadeniami mimoškolskej výchovnej činnosti.

MATERSKÉ ŠKOLY

Materská škola podporuje osobnostný rozvoj detí, rozvíja ich schopnosti a zručnosti, pripravuje ich na život v spoločnosti. Na predprimárne vzdelávanie v materských školách sa prijímajú spravidla deti od troch do šiestich rokov veku, ak je voľná kapacita, možno prijať aj deti od dvoch rokov veku.

Vzdelávanie v Štúrove zabezpečuje v päť zariadení materských škôl (4 verejné a jedna cirkevná materská škola), ktorých disponibilná kapacita je 16 tried. Jedna materská škola je s vyučovacím jazykom slovenským, dve s maďarským a dve MŠ sú slovensko-maďarské. V školskom roku 2007/2008 navštevovalo 324 detí v 15 triedach MŠ. V školskom roku 2015/2016 navštevuje MŠ v 14 triedach 298 detí

MATERSKÉ ŠKOLY V MESTE ŠTÚROVO K 15.9.2015

názov	adresa	jazyk	typ	triedy	počet detí	počet detí, ktoré majú 1 rok pred plnením PSD	učitelia
Materská škola	Adyho 2	slovenský	verejná	2	42	15	4
Materská škola - Óvoda	Bartókova 38	slovenský - maďarský	verejná	6	137	41	13
Materská škola - Óvoda	Družstevný rad 22	slovenský - maďarský	verejná	3	60	18	6
Cirkevná materská škola Sv. Imricha s výchovným jazykom maďarským	Družstevný rad 22	maďarský	cirkevná	1	16	7	2
Materská škola s vyučovacím jazykom maďarským - Óvoda	Lipová 2	maďarský	verejná	2	43	16	4

S poklesom pôrodnosti, rastom nezamestnanosti mladých rodičov, so zvýšením poplatkov za stravovanie detí v škole, príspevkov na materiálne vybavenie a prevádzku materských škôl a s trendom starnutia obyvateľstva je možné predpokladať redukciu siete materských škôl či zmenu funkcie niektorých zariadení materských škôl na zariadenia sociálnej starostlivosti pre starších obyvateľov.

ZÁKLADNÉ ŠKOLY

Základná školská dochádzka (poskytovanie povinného všeobecného základného vzdelania) sa v Štúrove zabezpečuje v dvoch základných plnoorganizovaných školách jedna škola s vyučovacím jazykom slovenský a druhá škola s vyučovacím jazykom maďarským pre deti Štúrova a okolitých obcí (Mužla, Bajtava, Nána, Malé Kosihy, Leľa, Kamenica nad Hronom, Kamenný Most, Chľaba, Obid, Malá nad Hronom, Sikenička, Pavlová, Salka, Kamenín, Sikenička, Belá) Oproti školského roku 2005/06 kedy navštevovalo základné školy 1523 žiakov, v školskom roku 2015/2016 navštevuje 1212 žiakov, z toho Základnú školu Endre Adyho s vyučovacím jazykom maďarským, Adyho 9, 689 v bežných triedach a 26 v zahraničí a Základnú školu s vyučovacím jazykom slovenským, Adyho 6, 482 v bežných a športových triedach a 15 žiakov v zahraničí (žiaci študujúci v zahraničí majú kmeňové školy na týchto ZŠ)

názov	ulica	typ	triedy	žiaci	počet učiteľov
Základná škola	Adyho 6	verejná	24	497	36
ZŠ Endre Adyho s vyuč.jazykom maďarským Ady Endre Alapiskola	Adyho 9	verejná	32	715	51

ZŠ (Adyho 6, UO 05) s vyučovacím jazykom slovenským ponúka žiakom možnosť ďalšej realizácie i v mimoškolskej činnosti. Na škole pracujú záujmové útvary s rôznym zameraním, mnohé z nich dlhé roky veľmi úspešne, napr. výtvarný krúžok, športové krúžky a iné. Dostavbou športového areálu žiaci majú už teraz k dispozícii telocvičňu, hádzanárske ihrisko, bežecký okruh, dve doskočiská a malé futbalové ihrisko.

ZŠ Endre Adyho – Ady Endre Alapiskola (Adyho 9, UO 05) je v súčasnosti počtom žiakov a 3-4 paralelnými triedami v jednotlivých ročníkoch jednou z najväčších základných škôl s vyučovacím jazykom maďarským na Slovensku. Žiaci môžu vo svojom voľnom čase navštevovať folklórne súbory, knižnicu, v rámci školy fungujú športové či odborné krúžky a kurzy, škola má vlastnú telocvičňu a športové ihriská.

STREDNÉ ŠKOLY

Sieť zariadení stredného školstva v meste Štúrovo v šk. r. 2015/2016 bola nasledovná:

Gymnázium – Gimnázium (zriaďovateľ Nitriansky samosprávny kraj) - úplné stredné všeobecné vzdelanie v celom južnom regióne Nitrianskeho kraja už 56 rokov poskytuje gymnázium s vyučovacím jazykom slovenským a maďarským, ktoré v šk. roku 1993/94 otvorilo aj prvé triedy osemročného gymnázia (1 trieda so slovenským a 1 trieda s maďarským vyučovacím jazykom). V súčasnosti je gymnázium lokalizované na ulici Adyho 7 (UO 05). V šk. r. 2007/2008 malo gymnázium 448 žiakov, avšak školskom roku 2015/2016 klesol počet detí na 112 žiakov so 6 triedami a neotvorilo sa ani osemročné gymnázium. Škola má vlastnú telocvičňu, posilňovňu, ktorá sa využíva aj v mimovyučovacom čase, bola zriadená aj školská knižnica s čítárňou. Študenti môžu rozvíjať svoje schopnosti aj vo viacerých krúžkoch, ktoré sa podľa záujmu študentov každoročne menia.

Súkromná spojená škola s organizačnými zložkami : a) Súkromná stredná odborná škola , b) Súkromná obchodná akadémia - **Összevont Magániskola Kereskedelmi Magánakadémiája** - 1. nezávislá stredná odborná škola ekonomického zamerania na



Slovensku ako nový typ alternatívnej strednej školy bola zaradená do siete súkromných stredných škôl s vyučovacím jazykom slovenským a maďarským dňa 19. mája 1992 a školské vyučovanie sa začalo dňa 1. septembra 1992. Je lokalizovaná na ulici Sv. Štefana 36 (UO 36). Od roku 1998 je škola zapojená do medzinárodnej siete International Education Society (IES) so sídlom vo Vsetíne. Popri absolvovaní maturít majú študenti možnosť získať osvedčenie o spôsobilosti práce na počítači a môžu vykonať štátnu skúšku z kancelárskeho písania na stroji a na počítači. Škola poskytuje žiakom úplné stredné odborné vzdelanie (4 roky pre absolventov ZŠ) a bilingválne 5-ročné štúdium. V šk. r. 2007/2008 mala 111 žiakov, v školskom roku 2015/2016 sa jej zvýšil počet na 341 žiakov (škola má elokované triedy aj Nitre). Škola vlastní telocvičňu, ktorá je členená na gymnastickú časť a na posilňovňu. V letných mesiacoch sa využívajú vonkajšie ihriská - volejbalové, basketbalové a tenisové.

Stredná odborná škola - Szakközépiskola - škola bola od založenia budovaná ako komplexné učilište s teoretickou i odbornou prípravou študentov, ako aj výchovou mimo vyučovania, ktorú zabezpečuje Internát SOŠ. Nachádza sa rovnako ako SOA na ulici Sv. Štefana, č. 81 (UO 04). Vyučovacím jazykom je slovenčina a maďarčina. V šk. r. 2007/08 mala škola 273 žiakov a v školskom roku 2015/2016 je 171 žiakov študujúcich v 10 triedach. Škola má vlastnú telocvičňu s posilňovňou a vlastný športový areál s futbalovým ihriskom, bežeckú dráhu. Žiaci môžu rozvíjať svoje schopnosti aj vo viacerých krúžkoch. Stredná odborná škola má vlastný domov mládeže, kde sú okrem vlastných žiakov školy ubytovávaní aj žiaci ostatných stredných škôl Štúrova.

Pri školských zariadeniach na všetkých troch úrovniach musíme oproti minulým rokom konštatovať pokles počtu žiakov.

ŠPECIÁLNE ŠKOLY A DOPLNKOVÉ VÝCHOVNÉ ZARIADENIA

Špeciálnymi školami sú špeciálne základné školy, špeciálne stredné školy, praktické školy a odborné učilištia. V meste Štúrovo zabezpečuje výchovu a vzdelávanie mládeže vyžadujúcej si osobitú starostlivosť **Špeciálna základná škola - Specialis Alapiskola** pre integrované deti, ktorá je situovaná na Lipovej 6 (UO 04) s jazykom slovenským aj maďarským. V šk. r. 2007/2008 ju navštevovalo 76 žiakov a školskom roku 2015/2016 ju navštevuje 73 žiakov.

Základné umelecké školy ako školy polyestetického charakteru sú významným kultúrno-výchovným činiteľom spoločenského prostredia. V Štúrove na Komenského ulici 2 pôsobí **Základná umelecká škola Ferenc Liszt – Liszt Ferenc Művészeti Alapiskola** (UO 08). V šk. r. 2005/2006 navštevovalo ju 428 žiakov avšak v školskom roku 2015/16 zrástol počet detí na 501, z toho hudobný odbor navštevuje 233 detí, výtvarný odbor 216 detí, literárno-dramatický 24 detí, tanečný 28 detí

Zariadeniami pre výchovu v čase mimo vyučovania sú školské kluby detí, centrá voľného času a školské strediská záujmovej činnosti, domovy mládeže, internáty špeciálnych škôl a internáty vysokých škôl a školy v prírode.

Školský klub detí pri ZŠ (Adyho 6, UO 05) - v šk. r. 2015/2016 má ŠKD 7 oddelení s vyučovacím jazykom slovenským, ktoré priemerne navštevuje 200 detí.

Školský klub detí pri ZŠ s VJM Endre Adyho v Štúrove (Adyho 9, UO 05) - v šk. r. 2015/2016 má ŠKD 9 oddelení s vyučovacím jazykom maďarským, ktoré priemerne navštevuje 250 žiakov.



Školský klub detí pri ŠZŠ (Lipová 6, UO 04) - v šk. r. 2015/2016 boli zriadené 4 oddelenia s vyučovacím jazykom slovenským a maďarským, ktoré navštevuje priemerne 35 detí.

Centrum voľného času (Rákocziho 82) UO 10) – CVČ bolo presídlené do rozsiahlejších priestorov bývalej budovy základnej školy na Rákocziho 82. Záujmová činnosť sa realizuje prostredníctvom záujmových oddelení ako esteticko – kultúrne oddelenie, oddelenie pracovno – technické, oddelenie spoločensko – umelecké a oddelenie telovýchovy a športu. V školskom roku 2015/2016 v 20 záujmových krúžkoch pracuje 260 detí.

Internát pri SOŠ (Svätého Štefana 81, UO 04) - v šk. r. 2015/2016 je ubytovaných 32 študentov, a to zo SOŠ, SOA, Gymnázia Štúrovo. Hlavným poslaním činnosti je aktívne využitie voľného času, ako aj štúdium. Žiaci majú počas celého školského roka k dispozícii vonkajší športový areál, telocvičňu, posilňovňu, knižnicu, internet, pisáreň, v každom oddieli klubovňu, hudobnú miestnosť a kinosálu. Rovnako tu fungujú i záujmové a odborné krúžky.

SOCIÁLNA STAROSTLIVOSŤ

Zariadenia sociálnej starostlivosti sú na území mesta Štúrovo zastúpené nasledovne:

Sociálno-rehabilitačné centrum SZTP RELAX sídli na ulici Vajanského 18. Rehabilitačné centrum pre telesne postihnutých v Štúrove a zariadenie patrí organizácii Slovenský zväz telesne postihnutých Bratislava. Poskytuje ubytovanie a služby pre ľudí telesne postihnutých a ich sprievodcov – stravovanie, masáž. Návštevníci rehabilitačného centra nemusia byť členmi Slovenského zväzu telesne postihnutých. Kapacita 25 osôb.

Humanitné združenie „Ľudské srdce“ je neštátnym subjektom sídlacim na ul. Lipová č. 4. Od 01.01.2015 pôsobí ako zariadenie pre seniorov s pobytovou formou celoročnou v zmysle zákona č. 448/2008 zákona o sociálnych službách v znení neskorších predpisov so zameraním hlavne na vekovú kategóriu starších občanov, resp. ťažko zdravotne postihnutých s kapacitou 40 lôžok.

Občianske združenie DOS Danubia sídli v novostavbe na adrese Štúrovo, ul. Sobieskeho č. 100. Je to nezisková organizácia, ktorá poskytuje svoje služby od roku 2014 v zmysle zákona č. 448/2008 zákona o sociálnych službách v znení neskorších predpisov nasledovne:

DSS - domov sociálnych služieb - kapacita 5 lôžok a

ZPS – zariadenie pre seniorov pobytovou formou - kapacita 49 lôžok

Dom opatrovateľskej služby - zariadenie mesta Štúrovo – sídli na ul. Sobieskeho č. 20 a poskytuje ubytovanie občanom odkázaným na poskytovanie opatrovateľskej služby, ktorá sa poskytuje ubytovaným v rozsahu podľa dohody. Kapacita 23 izieb.

Opatrovateľská služba je sociálna služba, ktorú mesto Štúrovo poskytuje svojim občanom s trvalým pobytom. Opatrovateľská služba je poskytovaná občanovi, ktorý je odkázaný na pomoc inej fyzickej osoby, pri úkonoch sebaobsluhy /napr. hygiena, stravovanie, obliekanie, sprievod pri chôdzi/, pri úkonoch starostlivosti o svoju domácnosť /napr. nákupy, donáška jedla, umytie riadu, bežné upratovanie, pranie, žehlenie, úprava lôžka/ a základných sociálnych aktivítach / napr. prechádzky, vybavovanie úradných záležitostí, posúdenie potravín, donáška liekov/. Opatrovateľská služba sa poskytuje občanovi v jeho domácnosti. Mesto Štúrovo má t.č. uzavretú zmluvu so 40 občanmi, ktorí sú



odkázaní v zmysle zákona č.448/2008 Z.z. o sociálnych službách v znení neskorších predpisov na túto formu sociálnej služby. Výšku a spôsob úhrady za poskytovanie opatrovateľskej služby upravuje VZN mesta č. 3/2009 o poskytovaní opatrovateľskej služby a o spôsobe určenia a výške úhrady za túto opatrovateľskú službu. Opatrovateľskú službu pre 40 opatrovaných zabezpečuje 10 opatrovateľiek.

Mesto Štúrovo zriadilo **Nocľaháreň** na ul. Hlavná č. 3035, ktorá slúži na zabezpečenie nevyhnutných podmienok na uspokojovanie základných životných potrieb fyzických osôb v nepriaznivej sociálnej situácii. Poskytuje ubytovanie poskytnutím prístrešia na účel prenocovania a utvárajú sa podmienky na vykonávanie nevyhnutnej základnej osobnej hygieny občanom bez domova, ktorí nemajú zabezpečené ubytovanie alebo nemôžu doterajšie bývanie užívať. Prevádzková doba nocľahárne je od 1.novembra – do 31. marca. Kapacita zariadenia je 8 lôžok.

Školská jedáleň Štúrovo na ul. Adyho č. 4 od apríla 2013 zaviedla novú službu pre všetkých občanov - **dôchodcov mesta Štúrovo** (za zvýhodnenú cenu), ktorí prejavia záujem o odoberanie obedov. Predmetom služby je poskytovanie hlavného jedla – obeda dôchodcom, ktorí si ho odnesú v obedári domov. Obед sa poskytuje podľa schváleného jedálneho lístka na príslušné obdobie a jeho kvalita a hmotnosť zodpovedá prísny výživovým a hygienickým požiadavkám dospelého stravníka, podľa Vyhlášky Ministerstva školstva Slovenskej republiky č. 330/2009 Z.z. o zariadení školského stravovania. T.č. je počet stravníkov – dôchodcov 61.

Detský domov Štúrovo, Nám. slobody č. 13 zabezpečuje starostlivosť a výchovu deťom vo veku do 18 rokov, až do osamostatnenia sa, najdlhšie do 25 rokov v 3 samostatných skupinách a v 1 samostatnej špecializovanej skupine pre deti s poruchami správania – kapacita zariadenia je 38 miest.

Rekapitulácia:

Názov zariadenia	adresa	Kapacita
Sociálno-rehabilitačné centrum SZTP RELAX	Vajanského 18	25
Humanitné združenie „Ľudské srdce“	Lipová 4	40
Občianske združenie DOS Danubia	Sobieskeho 100	DSS – 5 ZPS - 49
Dom opatrovateľskej služby	Sobieskeho 20	23
Nocľaháreň	Hlavná 3035	8
Školská jedáleň	Adyho 4	100
Detský domov	Nám. Slobody č. 13	38

Mesto Štúrovo podporuje činnosť a prevádzku nasledovných organizácií:

- Klub dôchodcov ROZMARÍN (Hlavná ul. 42),



- Klub dôchodcov NOVÉ STOROČIE (Hlavná ul. 42),
- Slovenský zväz postihnutých civilizačnými chorobami (Hlavná ul. 42),
- Slovenský zväz telesne postihnutých základná organizácia č. 99 (Hlavná ul. 42),
- Združenie na pomoc ľuďom s mentálnym postihnutím (Na vyhládke 33).

ZDRAVOTNÍCTVO

Už v 50. rokoch 20. storočia bola v meste založená poliklinika a podstatne sa rozšírila sieť lekárskej starostlivosti a zdravotných zariadení. V súčasnosti v budove Polikliniky Štúrovo na ul. Jesenského č. 85 zdravotnícku starostlivosť zabezpečujú nasledovné ambulancie:

Oddelenie RTG: 1 lekár + 4 RTG laboranti,

Oddelenie rehabilitačné: 2 x týždenne

Alergológia (1)	Dermatovenerológia (1)	Diabetológ (0)
Gastroenterológia (1)	Gynekológia (2)	Chirurgia (2)
Lekár (1)	Lekárska pohotovosť (1)	Mammografia (1)
Nefrológia (1)	Neurológia (1)	Oftalmológia (1)
Optika (1)	Ortopédia (1)	Otorynolaringológia (1)
Pneumológia (1)	Psychiatria (0)	Psychológia (0)
Reumatológia (1)	Stomatológia (2)	Urológia (1)
Vnútorné lekárstvo (2)	Všeobecné lekárstvo (3)	Všeobecné lekárstvo pre deti (3)
Zubná technika (1)		

Poistenci zdravotnej poisťovne Dôvera majú možnosť využiť zdravotnícke služby aj v nemocnici Kolosa Vasaryho v Maďarsku, v Ostrihome.

Svoje priestory prenajíma poliklinika aj ako kancelárie pre Všeobecnú zdravotnú poisťovňu, Dôveru ZP, ako aj Sociálnej poisťovni Nové Zámky, optike, kaderníctvu, bufetu, laboratóriu a byť k dispozícii má domovník.

Pre potreby zamestnancov Priemyselného parku, Smurfit Kappa Obaly Štúrovo, a.s., ako i časti obyvateľstva mesta slúžia zdravotnícke priestory na adrese Továrenská č. 1.

NZZ - všeobecné lekárstvo (2)

NZZ - stomatológ (1)

Zdravotnícke služby v meste poskytujú ambulancie v novovybudovaných priestoroch súkromného zdravotníckeho zariadenia v kvalitných podmienkach od polovice roku 2014 na adrese Štúrovo, Záhradnícka č. 4 nasledovne:



NZZ všeobecné lekárstvo (3)

NZZ všeobecné lekárstvo pre deti (2)

NZZ interná a diabetologická ambulancia (1)

NZZ oftalmológia (1)

NZZ dermatovenerológia (1)

NZZ gynekológia (1)

Okrem uvedených sa v meste Štúrovo nachádza viacero súkromných ambulancií:

Psychiatrická ambulancia (1)

Oftalmológia (1)

Stomatológia (3)

Lekárske služby poskytuje v meste Štúrovo 5 lekární:

Lekáreň Pharmacia F. s.r.o - , Poliklinika Štúrovo, Jesenského 85

Lekáreň Astra, Hlavná 57

Lekáreň LACRIMULA, Štúrovo, Továrenská 1

Lekáreň MAJA, Hlavná 49

Lekáreň MAX – Aquario – obchodné centrum Štúrovo

Lekáreň Plus – Zdravotnícke zariadenie Štúrovo, Záhradnícka 4

ŠPORT

Štúrovo bolo vždy súčasťou aktívneho športového života. Už v 20 – tých rokoch 20. storočia vznikli prvé športové kluby. Svoj vrchol dosiahli v 70. a 80.- tých rokoch minulého storočia, keď bola vybudovaná lodenica, športhotel a vznikli športové oddiely. Zlepšili sa podmienky na rozvoj talentov, organizáciu celoštátnych i medzinárodných pretekov, takže mesto sa vďaka športu stalo čoraz známejšie. V súčasnosti pracujú v Štúrove dva športové kluby – Mestská športová organizácia a TJ Dunaj Štúrovo.

Na území mesta Štúrovo sú okrem iného aj disponibilné plochy školskej telovýchovy, ktoré môže využívať i širšia verejnosť. Otvorené plochy tvoria futbalové, basketbalové ihriská a kryté zariadenia reprezentujú telocvične, posilňovne.

Športovo-telovýchovné aktivity zabezpečuje v Štúrove Mestská športová organizácia (so sídlom na Športovej 5), ktorá má 4 pracovníkov.

Plavecký oddiel Delphinus Štúrovo je jedným z oddielov TJ Dunaj Štúrovo. Ako plavecký oddiel je registrovaný v Slovenskej plaveckej federácii. Každý rok poslednú augustovú



sobotu sa konajú „Štúrovské stovky“. Plavci sa každoročne nominujú na Letné a Zimné majstrovstvá SR v jednotlivých kategóriách.

V rámci športových aktivít majú históriu v meste futbal, tenis, hokej, volejbal, nohejbal, plávanie, vzpieranie, judo, kanoistika, hádzaná, jachting, vodný motorizmus, šach, stolný tenis, gymnastika, cyklistika, turistika.

Najväčšie športové úspechy:

- Olympijské hry 1936, Berlín - Sarlós, gymnastika
- Olympijské hry 2000, Sydney - Rastislav Kužel, rýchlostná kanoistika
- Zimné paraolympijské hry 2002, Salt Lake City - Iveta Tokarčíková–Chlebáková, lyžovanie
- Zimné paraolympijské hry 2006, Turín - Iveta Chlebáková, lyžovanie
- Zimné paraolympijské hry 2010, Vancouver - Iveta Chlebáková, lyžovanie
- Pavol Molnár: futbal, 20-násobný reprezentant Československa v rokoch 1955-1961
- Kornel Saláta: futbal, kvalifikácia na MS v roku 2009 vo víťaznom zápase s Poľskom, opora zadných radov obrany
- Rastislav Kužel: od roku 1992 až do roku 2002 viacnásobný majster Európy, majster sveta juniorov i seniorov, 4-krát tretie miesto na ME, majster sveta i na dračích lodiach
- Ján Šušor: tretie miesto na ME seniorov, v roku 2004 v dvojkanoe na 500 m
- Peter Gelle: bronz v kajaku jednotlivcov na 500 m na ME, ako junior 6. miesto na MS, druhý na MS seniorov roku 2010 v K1-500, akademický majster sveta. Zaradený do tímu na olympijské hry Londýn 2012
- Viktor Medve: kanoistika, vo Francúzskom Dijone 5. miesto v kategórii kadetov
- Annamária Kovácsová: hádzanáarka, reprezentantka SR
- Žaneta Tóthová: viacnásobná reprezentantka SR v hádzanej žien
- Ladislav Pásztor: vzpieranie, juniorský i seniorský reprezentant
- Attila Baka: vzpieranie, seniorský reprezentant
- Tibor Mezei: vzpieranie, v reprezentácii ČSFR
- Attila Hencz: vodný motorizmus, majster Európy
- Žaneta Henczová: vodný motorizmus
- Tomáš Stano: kanoistika, reprezentant v kanoistickom maratóne, 12.miesto na MS



- Jozef Kužel: kanoistika, v roku 2009 na MS veteránov obsadil 5. a 6. miesto v kategórii nad 60 rokov.
- Roman Chudo: vodný motorizmus, na pretekoch majstrov vo Francúzsku v dôsledku veľkých vín sa prevrátil s člnom a následkom pádu žiaľ zostal na vozíčku.
- Marian Varga: plávanie, juniorský reprezentant Slovenska v rokoch 1994 – 1995.
- Attila Vendégh: futbal, reprezentant Slovenska v žiackych kategóriách do 16 a 18 rokov.
- Zsolt Sováb: futbal, reprezentoval vo výberoch Slovenska do 16 a 18 rokov.
- Robert Hencz: vodný motorizmus, majster Európy a majster sveta.
- Jozef Bohuslav ml.: vodný skúter, Európsky pohár 1. a 3. miesto, Majstrovstvá sveta 6. miesto.
- Szabó Nikolas: motokáry, medzinárodné majstrovstvá Slovenska 1. miesto, Majstrovstvá sveta 20. miesto.
- Zuzana Povinská: tanečný šport, štandardné a latinskoamerické tance, viacnásobná juniorská a mládežnícka majsterka SR, Majstrovstvá sveta 18. miesto.
- Laila Chmelina: majsterka SR v kategórii „C“ v disciplínach 50, 100, 200 m prsia a 100 m polohové preteky; dve tretie miesta na 100 m znak a 400 m kraul.

KULTÚRA

Vybavenostnú sieť zariadení kultúry na území mesta Štúrovo reprezentujú nasledovné zariadenia mestského významu:

MESTSKÉ KULTÚRNE STREDISKO

Mestské kultúrne stredisko Štúrovo je príspevkovou organizáciou mesta a do jeho pôsobnosti patria aj Mestská galéria Júliusa Bartu a Mestské múzeum. Mestské kultúrne stredisko organizuje rôzne kultúrne a spoločenské podujatia (koncerty, divadelné predstavenia, výstavy, Dni mesta, trhy, atď.)

MESTSKÁ GALÉRIA JÚLIUSA BARTU

Mestská galéria Gyulu Bartu, tak ako ju vnímame dnes, pôsobí od roku 1993, a od roku 2006 je zaregistrovaná na Ministerstve kultúry Slovenskej republiky. Nachádza sa v budove bývalého veľkého obecného hostinca na pešej zóne. Činnosť galérie je zabezpečená z mestského rozpočtu. Odbornú pomoc poskytuje komisia zložená z odborníkov. V galérii pravidelne vystavujú domáci i zahraniční výtvarníci. Výstavy, striedajúce sa v mesačných intervaloch, prispievajú k obohateniu a spestreniu kultúrneho života regiónu.



MESTSKÉ MÚZEUM ŠTÚROVO

Mestské múzeum je umiestnené v starej budove Franklovcov na konci pešej zóny. Pre verejnosť otvorilo svoje brány v máji roku 2004. Múzeum je z územného hľadiska zaradené ako miestne múzeum, podľa odborného zamerania je to múzeum s národopisným a vlastivedným zameraním, ktoré bolo zaregistrované na Ministerstve kultúry Slovenskej republiky vo februári 2005.

MESTSKÁ KNIŽNICA

Mestská knižnica bola založená v roku 1953. Základný fond tvorilo 1800 zväzkov. Pôsobila ako všeobecná, osvetová národnostná knižnica. V priebehu svojej histórie sa z malej knižnice postupne rozšírila až do dnešnej podoby. V dnešných časoch knižnicu tvorí 51 110 knižničných jednotiek a 26 rôznych novín a časopisov.

KINO DANUBIUS

Štúrovské kino, ktoré sa nachádza na pešej zóne vedľa galérie, fungovalo už od konca 50-tych rokov. Rekonštruované bolo po roku 2000. V súčasnosti má kapacitu 150 miest a vďaka premietaniu 3D filmov sa stalo jedným z najmodernejších kín regiónu. Aj z Ostrihomu a okolitých dedín sem prichádzajú ľudia túžiaci duševne si odpočinúť a obdivovať zážitok z 3D premietania.

PAMÄTIHODNOSTI MESTA

- cintorín 5.247 padlých vojakov ČA – národná kultúrna pamiatka
- rímsko-katolícky kostol sv. Imricha
- na pešej zóne chránené platany javorolisté
- most Márie Valérie

BEZPEČNOSŤ

Mesto Štúrovo z hľadiska bezpečnosti patrí medzi menšie mestá, napriek tomu v letných mesiacoch sa v rámci cestovného ruchu počet obyvateľov takmer zdvojnásobí. Z hľadiska polohy mesta je mesto Štúrovo hraničným mestom, kde most Márie-Valérie je aj hraničným priechodom do Maďarskej republiky, tým sa počet návštevníkov mesta zväčšuje celoročne.

Kontrolu nad verejným poriadkom vykonáva Mestská polícia (ďalej MsP) formou hliadkových služieb v čom je jej v nemalej miere nápomocný monitorovací kamerový systém.

Hlavnými úlohami Mestskej polície Štúrovo je zachovanie verejného poriadku, zvyšovanie bezpečnosti občanov a návštevníkov mesta, prevencia proti kriminálnej činnosti mládeže, odhaľovanie protispoločenských aktivít, odhaľovanie medzinárodnej kriminálnej činnosti, odhaľovanie dopravných priestupkov, ochrana mládeže pred alkoholizmom a toxikomániou.



Príslušníci MsP Štúrovo sú každodenne vedení k spolupráci a súčinnosti s ozbrojenými zločkami, ktoré sú dislokované na území mesta Štúrovo. Veľmi dobrá a každodenná spolupráca je s príslušníkmi Obvodného oddelenia Policajného zboru v Štúrove.

CESTOVNÝ RUCH

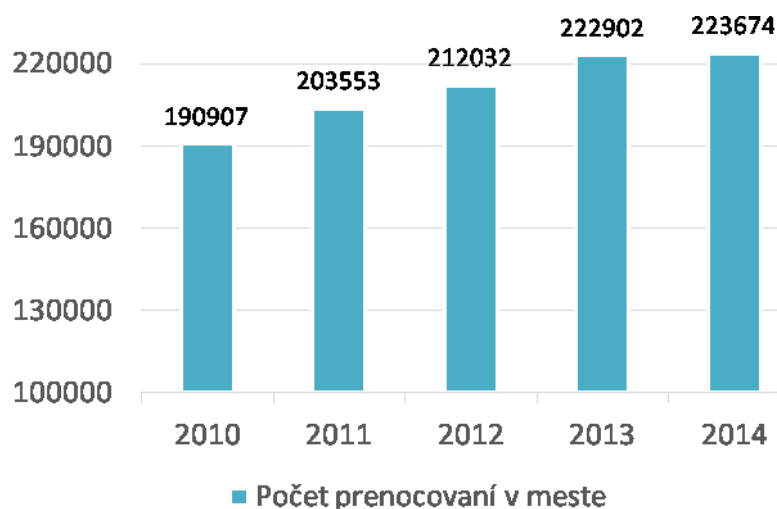
Turizmus a cestovný ruch sa dostali do popredia v sedemdesiatych rokoch minulého storočia keď sa uskutočnili prvé prieskumné vrty s cieľom získania termálnej vody. Bol vybudovaný prvý bazén a v roku 1978 bolo otvorené kúpalisko. V roku 1996 areál kúpaliska prešiel do vlastníctva Mesta Štúrovo, ktoré založilo svoju spoločnosť Vadaš s.r.o. prostredníctvom ktorej boli zrealizované mnohé investície do rozvoja spoločnosti. Vadaš s.r.o. je do dnešného dňa prevádzkovateľom kúpaliska a ďalších zariadení cestovného ruchu v meste.

Vadaš Thermal Resort je z hľadiska veľkosti areálu najväčším termálnym kúpaliskom v SR, podniká na ploche veľkosti 35 ha. V prvom rade je letnou dovolenkovou destináciou, ale s potenciálom a ponukou pre výlet aj mimo letného turistického obdobia. V areáli sa nachádza šesť vonkajších bazénov, ktoré sú zásobované z dvoch termálnych prameňov s teplotou vody pri zdroji 39 °C. Celková veľkosť bazénov je 7700 m². Celoročnú prevádzku zabezpečuje krytá plaváreň s tromi bazénmi o vodnej ploche 520 m². Celková kapacita kúpaliska je 12300 osôb. Vadaš s.r.o. je významným poskytovateľom ubytovacích možností. Celkom ponúka 840 základných lôžok a ďalšie formou prístelkov resp. prostredníctvom autokempingu.

Spoločnosť je aj významným hráčom aj z pohľadu hospodárskej výkonnosti mesta. Ročné tržby spoločnosti sú na úrovni 3,5 mil.EUR. Počet stálych zamestnancov je 60 osôb čo je v priebehu letnej turistickej sezóny rozšírené o ďalších ca 180 osôb.

V rámci cestovného ruchu významnou položkou je poskytovanie ubytovacích služieb v ktorých je zainteresovaných takmer 220 podnikateľských subjektov.

	Počet subjektov	Počet lôžok
Vadaš s.r.o.	1	1 370
Podnikateľské subjekty v areáli kúpaliska	101	2 500
Podnikateľské subjekty mimo areálu kúpaliska	113	1 800
CELKOM	215	5 670

GRAF: VÝVOJ POČTU PRENOCOVANÍ

TABUĽKA: ANALÝZA POČTU PRENOCOVANÍ

	2010	2011	2012	2013	2014
Prenocovania celkom	190 907	203 553	212 032	222 902	223 674
Z toho mimo kúpaliska	13 937	14 989	19 136	116 767	19 020
Na kúpalisku*	176 970	188 564	192 896	206 135	204 654
*z toho VADAŠ s.r.o.	85 380	86 907	85 967	94 539	94 714
%zloženie prenocovania mimo kúpaliska	7,3%	7,4%	9,0%	7,5%	8,5%
%zloženie prenocovania na kúpalisku	94,7%	94,6%	91%	94,5%	91,5%

TABUĽKA: ANALÝZA POČTU NÁVŠTEVNÍKOV

	2010	2011	2012	2013	2014
Ubytovatelia celkom	37 955	41 111	43 800	44 439	38 738
Z toho cudzinci	6 259	7 475	9 501	10 375	10 479
Percentuálne zloženie tuzemských hostí	84%	82%	78%	77%	73%
Percentuálne zloženie zahraničných hostí	16%	18%	22%	23%	27%
Zahraniční hostia na Slovensku	39,11%	40,89%	40,47%	41,25%	39,56%



SAMOSPRÁVA

Mestské zastupiteľstvo ako zastupiteľský zbor mesta je zložený z poslancov zvolených v priamych voľbách obyvateľmi mesta. Mestské zastupiteľstvo Štúrova má 15 poslancov. Jeho funkčné obdobie sa končí zložením sľubu poslancov novozvoleného mestského zastupiteľstva na 4 roky. Rozhoduje o základných otázkach života mesta a vykonáva svoju vyhradenú právomoc podľa zákona o obecnom zriadení.

Mestské zastupiteľstvo v Štúrove zriaďuje ako svoje stále alebo dočasné poradné, iniciatívne a kontrolné orgány Komisie mestského zastupiteľstva. Ich zloženie a úlohy vymedzuje mestské zastupiteľstvo. Komisie sú zložené z poslancov mestského zastupiteľstva a obyvateľov mesta zvolených mestským zastupiteľstvom z radov odborníkov. Ich predsedom je vždy poslanec.

Mestské zastupiteľstvo v Štúrove zriaďuje najmä tieto stále komisie:

1. Komisia financií, plánovania a rozpočtu (7 členná)
2. Komisia výstavby, životného prostredia, územného plánovania a dopravy (7 členná)
3. Komisia vzdelávania, kultúry, športu a mládeže (7 členná)
4. Komisia práce, sociálnych vecí , zdravotníctva a bývania (7 členná)
5. Komisia správy mestského majetku a podnikateľskej činnosti (7 členná)
6. Komisia cestovného ruchu a regionálneho rozvoja (7 členná)
7. Mandátová komisia (3 členná)

Zo zákona je zriaďovaná taktiež Osobitná komisia na ochranu verejného záujmu.

HOSPODÁRENIE MESTA

Nasledujúce tabuľky prezentujú vývoj a výhľad do budúcnosti príjmov a výdavkov mesta v jednotlivých oblastiach.

VÝVOJ HOSPODÁRSKEHO VÝSLEDKU MESTA ŠTÚROVO V EUR

	2009	2010	2011	2012	2013	2014
Výnosy	6 119 444	4 984 281	4 599 670	4 948 777	4 898 376	5 139 984
Náklady	6 059 113	5 423 014	5 307 989	5 264 670	5 396 919	5 433 264
Hospodársky výsledok po zdanení	60 331	- 438 733	- 708 319	- 315 893	- 498 543	- 293 280

PRÍJMY 2012-2014

Oddiel	Názov oddielu	2012 Skutočnosť	2013 Skutočnosť	2014 Skutočnosť	Index rastu 14/13
100	Daňové príjmy	3 368 014	3 494 217	3 642 560	1,04
200	Nedaňové príjmy	997 737	978 997	1 010 231	1,03
300	Granty, transfery	1 950 963	2 015 703	2 066 651	1,03
400	Finančné operácie	215 886	289 829	382 688	1,32
500	Prijaté úvery	0	0	1 445 500	0,00
C E L K O M		6 532 600	6 778 746	8 547 630	1,26

VÝDAVKY 2012-2014

Oddiel	Názov oddielu	2012 Skutočnosť	2013 Skutočnosť	2014 Skutočnosť	Index rastu 14/13
01	Všeob. verej. služby	844 805	759 646	788 504	1,04
02	Obrana - CO	0	0	0	0,00
03	Verejný. poriadok	194 414	193 328	215 529	1,11
04	Ekonomická oblasť	44 534	75 428	73 763	0,98
05	Ochrana ŽP	758 771	819 765	886 331	1,08
06	Bývanie, obč. vybav.	317 086	336 837	1 916 639	5,69
07	Zdravotníctvo	1 355	1 528	1 871	1,22
08	Kult., rekr., nábož.	492 764	539 126	635 227	1,18
09	Vzdelávanie	445 976	462 314	464 887	1,01
10	Sociálne zabezpeč.	149 818	153 904	152 122	0,99
Mesto bez školstva		3 249 523	3 341 876	5 134 873	1,54
Školy a školské zariadenia s právnou subjektivitou		2 916 584	3 010 489	3 155 612	1,05
CELKOM		6 166 107	6 352 365	8 290 485	1,31

MAJETOK MESTA

ZOSTATKOVÁ HODNOTA MAJETKU MESTA K 31.12.2014:

Číslo účtu	Názov majetku	Zostatková hodnota k 31.12.2014
013	Softvér	7 251
018	Drobný dlhodobý nehmotný majetok	0
021	Stavby	7 308 502
022	Samostatné hnuť. veci a súbory	16 023
023	Dopravné prostriedky	30 656
028	Drobný dlhodobý hmotný majetok	107 703
029	Ostatný dlhodobý hmotný majetok	1 438
031	Pozemky	3 722 845
032	Umelecké diela	176 929
S P O L U :		11 371 346

PREHĽAD MAJETKOVÝCH PODIELOV MESTA ŠTÚROVO V OBCHODNÝCH SPOLOČNOSTIACH

	2010	2011	2012	2013	2014
VADAŠ s.r.o. a VADAŠ reality, s.r.o.	7 635	7 635	547 907	808 601	808 601
ENERBYT, s.r.o.	471 407	1 028 500	1 028 500	1 028 500	1 028 500
KSOH Štúrovo, a.s.	150 684	150 684	150 684	150 684	150 684
ZS vodárenská spol., a.s.	2 217 557	2 217 557	2 217 557	2 217 557	2 217 557
Spolu	2 847 283	3 404 376	3 944 648	4 205 342	4 205 342

FAKTORY ROZVOJA ÚZEMIA A ANALÝZA PLYVU VONKAJŠIEHO PROSTREDIA

Mesto Štúrovo je súčasťou Vyššieho územného celku Nitra. Kraj patrí k najteplejším oblastiam a najproduktívnejším poľnohospodárskym centráм Slovenskej republiky. Na severe sa krajom ťahne pohorie Trábeč, severovýchod je lemovaný výbežkami Štiavnických vrchov a z časti Pohronským Inovcom. Najväčšiu časť ma juhovýchode a juhu zaberá kvalitná poľnohospodárska pôda Podunajskej nížiny s časťou Žitného ostrova - najväčší



riečny ostrov Európy vytvorený medzi hlavným tokom Dunaja a Malým Dunajom s bohatými zásobami podzemných vôd). Kraj, najmä jeho južné oblasti, sú bohaté na výskyt vodných a termálnych prameňov a preteká ním viacero riek – najdlhšia slovenská rieka Váh, Dunaj, Nitra, Hron, Ipel' a Žitava. Podľa územno–správneho usporiadania v zmysle zákona NR SR č. 221/1996 Z. z. sa kraj člení na 7 okresov: Komárno, Levice, Nové Zámky, Šaľa, Nitra, Topoľčany a Zlaté Moravce. Kraj na západe susedí s Trnavským krajom, na severe s Trenčianskym, na východe s Banskobystrickým krajom a na juhu s Maďarskom. Mesto Štúrovo je súčasťou okresu Nové Zámky a je prihraničné mesto s Maďarskom.

PARTNERSTVÁ

Mesto Štúrovo vykazuje aktívnu účasť v mnohých združeniach a zoskupeniach.

ZDRUŽENIE MIEST A OBCÍ SLOVENSKA (ZMOS)

ZMOS združuje jednotlivé mestá a obce Slovenska s cieľom obhajoby ich spoločných záujmov, presadzovania oprávnených požiadaviek územných samospráv do legislatívnych predpisov a vykonávania poradenskej a konzultačnej činnosti pre rôzne oblasti pôsobenia samospráv. Mesto Štúrovo sa aktívne angažuje v práci Združenia. Primátor mesta je členom Rady ZMOS a aktívne pracuje v Odbornej sekcii regionálneho rozvoja, cestovného ruchu a kúpeľníctva.

REGIONÁLNE ZDRUŽENIE MIEST A OBCÍ NOVOZÁMOCKEJ, ŠTÚROVSKEJ A ŠURIANSKEJ OBLASTI (RZMOS)

Záujmy jednotlivých oblastí a regiónov sa presadzujú prostredníctvom regionálnych združení. Regionálne združenie novozámockej, štúrovskej a šurianskej oblasti združuje obce a mestá z novozámockého okresu. Mesto Štúrovo prostredníctvom primátora je členom rady združenia.

ZDRUŽENIE OBCÍ – JUŽNÝ REGIÓN

Toto združenie vzniklo v roku 2003 s cieľom spolupráce na úrovni obcí v okolí Štúrova. V rámci združenia v minulosti boli zrealizované spoločné investičné projekty. V súčasnosti Združenie obcí – Južný región zabezpečuje platformu na pravidelné stretávanie starostov 22 obcí v okolí Štúrova s cieľom výmeny skúseností a odborného vzdelávania pracovníkov samospráv. Mesto Štúrovo je členom združenia a momentálne zastáva funkciu predsedu združenia.

REGIONÁLNA ROZVOJOVÁ AGENTÚRA JUŽNÝ REGIÓN

Mesto Štúrovo je zakladajúcim členom uvedenej agentúry založenej v roku 2004. Agentúra je zaradená do IS RRA a svoje činnosti realizuje s podporou Ministerstva dopravy, výstavby a regionálneho rozvoja SR, je inštitucionálnym nástrojom na podporu regionálneho rozvoja a koordinuje činnosti subjektov, zamerané na regionálny rozvoj. Prostredníctvom agentúry sa realizuje príprava niektorých projektov, spracovanie strategických materiálov a analýz.

EURÓPSKE ZDRUŽENIE ÚZEMNEJ SAMOSPRÁVY ISTER - GRANUM (EZUS)

Je to združenie založené v roku 2008 obcami a mestami z oboch brehoch Dunaja. Združenie pracuje ako Euroregión. Jeho cieľom je pripravovať a realizovať rozvojové projekty podporujúce napredovanie maďarských a slovenských obcí a miest a tým rozvíjať región ako celok. Výrazným nástrojom združenia je operačný program cezhraničnej spolupráce. Mesto Štúrovo je jedným zo zakladajúcich členov.

DOLNOHRONSKÉ ROZVOJOVÉ PARTNERSTVO (DRP)

S cieľom otvorenia možnosti participácie na Integrovanom regionálnom operačnom programe a v Programe rozvoja vidieka, mesto Štúrovo sa pričlenilo k DRP v roku 2015. Zástupca mesta je členom predstavenstva a aktívne spolupracuje na tvorbe stratégie združenia. Uvedené združenie je lokalizované pozdĺž rieky Hron a vytvára možnosť spolupráce s ďalšími obcami v regióne.

OBLASTNÁ ORGANIZÁCIE CESTOVNÉHO RUCHU PODUNAJSKO (OOCR)

Organizácia bola založená v novembri 2015 v zmysle zákona č. 91/2010 Z. z. o podpore cestovného ruchu. Zakladajúcimi členmi Organizácie sú mestá Komárno a Štúrovo, obce Patince, Iža, Kravany nad Dunajom, Moča, Mužla a podnikateľské subjekty Vadaš s.r.o., Wellness s.r.o., Kúpele Patince s.r.o. a Dream spol.s r.o. Cieľom Organizácie je zabezpečiť jednotný marketing a propagáciu regiónu s dôrazom na udržateľnosť a ďalší rozvoj cestovného ruchu, skvalitňovanie služieb, tvorbu nových pracovných príležitostí a zvýšenie príjmov z turizmu. Využitím uvedenej organizácie hodlajú členské subjekty získavať dotácie zo štátneho rozpočtu na rozvoj cestovného ruchu.

EX-POST HODNOTENIE PREDCHÁDZAJÚCICH STRATEGICKÝCH DOKUMENTOV

Uvedená časť prezentuje orientačné plnenie cieľov predchádzajúceho PHSR 2008 – 2015

č. aktivity	Názov aktivity	Rok plnenia	Stručný popis a financovanie
1.	Multifunkčné ihrisko s umelým trávnikom pri ZŠ maď	2008	Na projekt bol získaný nenávratný finančný príspevok Ministerstva školstva SR, Slovenský futbalový zväz a UEFA
2.	Rekonštrukcia polikliniky	2008	Na projekt bol získaný nenávratný finančný príspevok zo štrukturálnych fondov EU
3.	Štúdia uskutočniteľnosti a projektová dokumentácia na vybudovanie cyklotrás v meste Štúrovo a v jeho katastrálnom území	2008	Projekt bol spolufinancovaný z štrukturálnych fondov EU, z Programu susedstva Maďarsko – Slovensko – Ukrajina 2004-2006
4.	Spracovanie Územnoplánovacej dokumentácie mesta Štúrovo	2008	Na realizáciu projektu mesto získalo nenávratný finančný príspevok zo štrukturálnych fondov Európskej únie



č. aktivity	Názov aktivity	Rok plnenia	Stručný popis a financovanie
5.	Rekonštrukcia MK Bartókova	2008	221 868 eur - vlastné zdroje
6.	Úprava križovatky Hlavná-Sv. Štefana	2008	29 808 - vlastné zdroje
7.	Vybudovanie MK Trhovnícka	2008	43 318 eur - vlastné zdroje
8.	Revitalizácia parku na Sobieskeho ul.	2008	84 744 eur - vlastné zdroje
9.	Autobusové zastávky 2 ks - ul. Jesenského	2008	16 597 eur - vlastné zdroje
10.	Výstavba povodňového múru	2008	Financovanie bolo zabezpečené zo štrukturálnych fondov Európskej únie a príspevku Ministerstva životného prostredia
11.	Zveľadenie nábrežia Dunaja	2008	osvetlenie nábrežia, osadenie lavičiek a kvetináčov 10 191 eur - vlastné zdroje
12.	Nájomné byty	2009-2010	Dve nájomné domy s celkom 24 bytovými jednotkami 1 338 602 eur - dotácia od MVRR SR a zvýhodnený úver od ŠFRB.
13.	Rekonštrukcia jedálne pri ZŠ s VJM Endre Adyho	2009	46 458 eur - vlastné
14.	Parkovisko na ul. Komenského	2009	75 814 eur - vlastné
15.	Chodníky na uliciach Adyho, Széchenyiho a sv. Štefana	2009	99 538 eur - vlastné
16.	Rekonštrukcia strechy ZŠ Adyho 6	2010	283 579 eur - vlastné
17.	ul. Bocskaiho	2010	375 824 eur - vlastné
18.	Digitalizácia kina Danubius Štúrovo	2010	145 000, z toho dotácia Audiovizuálneho fondu vo výške 31 000 EUR.
19.	Oprava fasády kultúrneho domu	2010	5 892 eur - vlastné
20.	Kruhový objazd „Jednota“	2010	32 951 eur (mesto) - spoločná investícia zo SSC
21.	Parkovisko na ulici Družstevný rad	2010	8 790 eur - vlastné
22.	Pokračovanie rekonštrukcie ZŠ Adyho 6	2010	Rekonštrukcia zastrešenia a zateplenie pavilónu C z vlastného rozpočtu mesta (170 000 eur) a z dotácie Krajského školského úradu v Nitre (100 000 eur)



č. aktivity	Názov aktivity	Rok plnenia	Stručný popis a financovanie
23.	Rekonštrukcia verejného osvetlenia a oprava mestského rozhlasu	2011	na ul. Kozmonautov, M. Bela, Svätoplukova a čiastočne na Želiarskom svahu 5 628 eur - vlastné
24.	Vytvorila sa malá kompostáreň zeleného odpadu na území bývalej TKO	2011	
25.	Technická infraštruktúra pre zástavbu 6 rodinných domov - Sobieski bytový park		Pre mesto vybudoval investor projektu „Výstavba obytných domov Sobieski park“
26.	Technická infraštruktúra pre zástavbu 4 rodinných domov na ul. Kozmonautov	2010	28 488 eur - vlastné
27.	Multifunkčné ihrisko s umelým trávnikom pri ZŠ Adyho 6	2011	Grant od Nadácie Slovenskej sporiteľne
28.	Rekonštrukcia kanalizácie ZŠ Adyho 6	2011	Areálová kanalizácia 178 786 eur - vlastné
29.	Monitorovanie kriminality v Štúrove	2012	1. rozšírenie kamerového monitorovacieho systému. Financovaný z dotácie zo štátneho rozpočtu SR (7 700 eur) na zabezpečenie úloh prevencie kriminality a z vlastného rozpočtu mesta (2 000 eur).
30.	Ďalšia kamera na pokrytie slepých miest v strede pešej zóny	2013	2. rozšírenie kamerového monitorovacieho systému.
31.	Obojsmerný jazdný pruh pre cyklistov na MK Sv. Štefana a Hasičká	2013	
32.	Bezbariérové úpravy	2013	Debarierizácia MK a chodníkov v meste 10 971,37 eur - vlastné
33.	Detské ihriská	2013	Nové detské ihrisko pri Rákocziho 80 a nutné opravy na ďalších 24 785,79 eur - vlastné
34.	Technické zhodnotenie materských škôl bez právnych subjektív	2013	27 070,32 eur - vlastné
35.	Zberné ostrovčeky na zber komunálneho odpadu	2013	3 ks 24 643,97 eur - vlastné
36.	Zberné ostrovčeky na zber komunálneho odpadu	2014	3 ks 26 638,16 eur - vlastné



č. aktivity	Názov aktivity	Rok plnenia	Stručný popis a financovanie
37.	Technické zhodnotenie materských škôl bez právnych subjektivít	2014	15 310,59 eur - vlastné
38.	Realizácia napojenia promenády pri Dunaji na Ostrihomskú cestu (predmostie)	2014	8 172,61 eur - vlastné
39.	Modernizácia verejného LED osvetlenia Štúrovo	2014	1 124 872,17 eur. Zvýhodnený úver s nenávratným grantom z programu MunSEFF
40.	Rekonštrukcia budovy MsÚ	2014	Zateplenie. 357 288,10 eur. Zvýhodnený úver s nenávratným grantom z programu MunSEFF
41.	Príprava hrobových miest	2014	17 190,56 eur - vlastné
42.	Rekonštrukcia strechy domu smútku	2014	12 533 eur - vlastné
43.	Rekonštrukcia MK Pri garážach II. etapa	2014	71 917,30 eur - vlastné
44.	Vybudovanie príjazdovej komunikácie a parkoviska k BD na ul. Železničný rad 41,43,45	2014	27 280,08 eur - vlastné
45.	Ďalšie 3 pozemky pre zástavbu rodinných domov - Sobieskeho	2014	
46.	Rekonštrukčné práce na Administratívnom centre	2014	Vybudovanie kontaktného miesta na prízemí pre Okresný úrad Nové Zámky 66 074,33 eur - vlastné



ANALÝZA SILNÝCH A SLABÝCH STRÁNOK MESTA

SWOT ANALÝZA

HOSPODÁRSKA POLITIKA

Silné stránky	Slabé stránky
<ul style="list-style-type: none">– Vynikajúca infraštruktúra priemyselného parku a priemyselných zón– Železničná dostupnosť– Nákladný prístav– Nákladná kompa cez Dunaj– Úrodná poľnohospodárska pôda– Bezprostredné cezhraničné spojenie s Maďarskom– Termálne kúpalisko Vadaš– Jedinečná geografická poloha mesta– Tradičné kultúrno-historické priestor	<ul style="list-style-type: none">– Vysoká miera nezamestnanosti– Málo pracovných miest– Nedostatočná spolupráca mesta s podnikateľským prostredím– Chýbajúce prepojenie mesta na nadnárodnú cestnú infraštruktúru– Chýbajúce miestne poľnohospodárstvo– Chýbajúce dopravné prestupové uzly a možnosti ekologickej dopravy– Nevhodná poloha železničnej stanice vzhľadom na mesto
Príležitosti	Ohrozenia
<ul style="list-style-type: none">– Využitie polohového potenciálu mesta– Rezervy vo využiteľnosti železničnej stanice a lodnej dopravy– Vytváranie podmienok pre rozvoj hospodárskych aktivít– Podpora pravidelného organizovania regionálnych trhov– Pritiahnutie nových investorov do priemyselného parku a priemyselných zón– Vybodovanie nákladného mosta cez Dunaj– Vybudovanie rýchlostnej cesty R3 cez mesto– Prevádzkarne na spracovanie zeleniny a ovocia– Naplánovanie a vybudovanie Integrovaného dopravného systému– Dobudovanie cyklotrás– Rozvoj regionálneho integrovaného CR	<ul style="list-style-type: none">– Nízky vplyv mesta na rozvoj priemyselného parku a priemyselných zón– Nízky vplyv mesta na prevádzku nákladnej kompy– Nárast tranzitnej nákladnej dopravy cez mesto– Nárast kriminality– Hrozba odlivu obyvateľstva kvôli nedostatočným pracovným možnostiam

SOCIÁLNA POLITIKA

Silné stránky	Slabé stránky
<ul style="list-style-type: none">– Dostatočná sieť vzdelávacích inštitúcií– Nocľaháreň– Poliklinika Štúrovo– Lekárska Služba Prvej Pomoci– Postupné odstraňovanie bariér v meste– Dostatočná sieť kultúrnych inštitúcií	<ul style="list-style-type: none">– Chýbajúce možnosti zamestnania sa sociálne slabších skupín– Poskytované sociálne služby málo podporené zo štátneho rozpočtu– Nevyhovujúce priestorové podmienky DOS– Nedostačujúca spolupráca základných a stredných škôl– Chýbajúca starostlivosť o deti do 3 rokov– Nedostačujúce odborné lekárstvo– Vzdialenosť najbližšej nemocnice od mesta (na území Slovenska)– Nedostačujúce priestorové a technické podmienky pre kultúru– Nedostačujúce priestorové podmienky pre šport
Príležitosti	Ohrozenia
<ul style="list-style-type: none">– Podpora tvorby sociálnych podnikov– Vytvorenie odborných učební v základných školách– Zvýšenie atraktívnosti ZUŠ– Rozvíjanie voľnočasových aktivít žiakov a mládež– Registrácia sociálnych služieb a tým využiť finančné podpory od štátu.– Zlepšenie priestorových podmienok DOS.– Integrovaná sociálna starostlivosť– Centrum integrovanej zdravotnej starostlivosti– Modernizácia prístupu samosprávnych služieb k obyvateľom– Koordinácia kultúrnych podujatí– Skvalitnenie kultúrnej ponuky– Koordinácia športových podujatí– Rozvoj a vytvorenie nových priestorov pre športové a voľnočasové aktivity	<ul style="list-style-type: none">– Legislatívne zhoršenie podpory sociálnych služieb– Zmena prístupu NSK k prevádzke LSPP a polikliniky– Nízke zastúpenie predproduktívnej zložky obyvateľstva, nízky počet narodených detí– Redukcia materských škôl v súvislosti s negatívnym demografickým trendom



ENVIRONMENTÁLNA POLITIKA

Silné stránky	Slabé stránky
<ul style="list-style-type: none">– Prírodné rezervácie v blízkosti mesta– Pomerne dobrý štandard bývania	<ul style="list-style-type: none">– Odpadové hospodárstvo– Komunálne služby– Negatívny vplyv nákladnej dopravy
Príležitosti	Ohrozenia
<ul style="list-style-type: none">– Program pre efektívne odpadové hospodárstvo a jeho postupná realizácia– Systematicky riešiť komunálne služby– Opatrenia na elimináciu vzniku miest s nezákonne umiestneným odpadom– Zveľadenie verejných priestorov– Využívanie obnoviteľných zdrojov energie– Rozvoj tepelného hospodárstva	<ul style="list-style-type: none">– Potenciálny negatívny vplyv nerekvitovanej skládky odpadu– Vznik nelegálnych skládok odpadu

**STRATEGICKÁ ČASŤ**

Strategická časť Programu hospodárskeho a sociálneho rozvoja mesta Štúrovo nadväzuje na analytickú časť a má za cieľ formulovať ciele a zostaviť vnútornú logiku stratégie vo väzbe na SWOT analýzu a rozvojové faktory. Strategická časť pozostáva z vízie a strategických cieľov, prioritných oblastí a opatrení, ktoré budú podporované v rámci programu rozvoja a budú rozpracované v programovej časti do aktivít a projektov.

VÍZIA MESTA

Štúrovo so svojou jedinečnou geografickou polohou vo svojom tradičnom kultúrno-historickom priestore je dynamicky sa rozvíjajúcim mestom pre spokojný život, vytvárajúcim pracovné príležitosti, s výrazným postavením v oblasti cestovného ruchu a perspektívnym mestom pre mladých.

FORMULÁCIA A NÁVRH STRATÉGIE
STRATEGICKÉ CIEĽE V JEDNOTLIVÝCH POLITIKÁCH

Prioritná oblasť	Hospodárska	Sociálna	Environmentálna
Strategický cieľ	<i>Rozvoj regionálneho hospodárstva s vytvorením nových pracovných príležitostí</i>	<i>Spokojný život pre obyvateľov mesta</i>	<i>Moderné, perspektívne a plnohodnotné vyžitie pre obyvateľov a návštevníkov mesta</i>



HIERARCHIA STRATEGICKÝCH CIEĽOV

1. ROZVOJ REGIONÁLNEHO HOSPODÁRSTVA S VYTVORENÍM NOVÝCH PRACOVNÝCH PRÍLEŽITOSTÍ

1.1. ZVÝŠENIE VYUŽITIA PRIEMYSELNÉHO POTENCIÁLU MESTA

1.1.1. Posilnenie spolupráce mesta s priemyselnými parkmi

1.1.2. Zvýšenie atraktívnosti mesta pre väčších investorov v priemysle

1.2. PODPORA A ROZVOJ MALÝCH PODNIKATEĽOV

1.2.1. Rozvoj drobných regionálnych prevádzok

1.2.2. Podporenie vytvorenia regionálnych poľnohospodárskych prevádzok

1.2.3. Rozvoj služieb



2. SPOKOJNÝ ŽIVOT PRE OBYVATEĽOV MESTA

2.1. MATERIÁLNO-TECHNICKÝ, INŠTITUCIONÁLNY A OBSAHOVÝ ROZVOJ ŠKOLSKÉHO A MIMOŠKOLSKÉHO VZDELÁVANIA

- 2.1.1. Modernizácia škôl a školských zariadení
 - 2.1.2. Posilnenie spolupráce škôl
 - 2.1.3. Zapájanie študentov do verejného života mesta
 - 2.1.4. Skvalitnenie vzdelávania na školách
 - 2.1.5. Zlepšenie vzdelanostnej úrovne obyvateľstva s vytvorením možností celoživotného vzdelávania
-

2.2. ROZVOJ SOCIÁLNYCH SLUŽIEB

2.3. ROZVOJ ZDRAVOTNEJ STAROSTLIVOSTI OBYVATEĽOV

- 2.3.1. Zabezpečiť dostupnosť odborného lekárstva v meste
 - 2.3.2. Organizovanie zdravotnej starostlivosti obyvateľov
-

2.4. ZLEPŠENIE PRÍSTUPU K EFEKTÍVNEJŠÍM A KVALITNEJŠÍM VEREJNÝM SLUŽBÁM

- 2.4.1. Zvýšenie úrovne správy mesta modernizáciou mestského úradu
 - 2.4.2. Zvýšenie dostupnosti správy mesta elektronizáciou verejnej správy
-

3. MODERNÉ, PERSPEKTÍVNE A PLNOHODNOTNÉ VYŽITIE PRE OBYVATEĽOV A NÁVŠTEVNÍKOV MESTA

3.1. POSILNENIE KULTÚRNEHO VYŽITIA OBČANOV

3.1.1. Rozvoj kultúry

3.1.2. Koordinácia kultúrnych činností

3.2. PODPORA ZDRAVÉHO ŽIVOTNÉHO ŠTÝLU

3.2.1. Rozvoj a vytvorenie nových priestorov pre športové a voľnočasové aktivity

3.2.2. Koordinácia športových činností

3.3. POSILNENIE POZÍCIE MESTA V CESTOVNOM RUCHU

3.3.1. Zvýšenie angažovanosti mesta

3.3.2. Rozvoj celoročného CR

3.3.3. Organizovanie cestovného ruchu v regióne

3.4. ROZVOJ DOPRAVNEJ INFRAŠTRUKTÚRY

3.4.1. Podpora ekologickej dopravy

3.4.2. Zlepšenie dostupnosti vodnej dopravy

3.4.3. Zvýšenie bezpečnosti miestnych komunikácií

3.4.4. Prepojenie mesta na nadradenú infraštruktúru

3.4.5. Podpora výstavby nového nákladného mosta cez Dunaj

3.5. ROZVOJ BYTOVÉHO FONDU

3.5.1. Zvýšenie dostupnosti bytov pre mladé rodiny spoluprácou s ostatnými aktérmi

3.5.2. Podpora výstavby rodinných domov

3.5.3. Ekologickejšie a hygienickejšie zásobovanie obyvateľstva s pitnou vodou

3.6. ŽIVOTNÉ PROSTREDIE

3.6.1. Rozvoj odpadového hospodárstva intenzifikáciou separovaného zberu odpadu a vybudovaním zberného dvora, vrátane efektívneho nakladania s odpadom



- 3.6.2. Likvidácia environmentálnych záťaží (skládky odpadu, ochrana zdravia, vzhľad mesta)
 - 3.6.3. Odvádzanie odpadových vôd verejnou kanalizáciou bez negatívnych dopadov na životné prostredie
 - 3.6.4. Zvyšovanie energetickej účinnosti a využitie obnoviteľných zdrojov energie
 - 3.6.5. Zber a využitie zrážkových vôd – adaptácia mesta na zmenu klímy
-

3.7. VÝZOR MESTA

- 3.7.1. Rozvoj komunálnych služieb v meste
 - 3.7.2. Vyriešiť otázku túlavých psov na úrovni mesta
-

3.8. BEZPEČNOSŤ OBYVATEĽOV MESTA

- 3.8.1. Zvýšenie bezpečnosti obyvateľov a návštevníkov mesta
-

**PROGRAMOVÁ ČASŤ****PROGRAM 1 - PRÁCA****PODPROGRAM 1.1. PRIEMYSEL****Opatrenie 1.1.1 Priemyselný park Štúrovo a využitie areálu + prístav**

Aktivity Spolupráca a podpora mesta; pravidelné kontaktovanie a výmena informácií

Zvýšenie atraktívnosti priemyselného parku

Cieľ 1.1.1 Posilnenie spolupráce mesta s priemyselnými parkmi

Opatrenie 1.1.2 Spolupráca s priemyselným parkom Nána invest

Aktivity Spolupráca a podpora mesta; výmena informácií

Cieľ 1.1.1 Posilnenie spolupráce mesta s priemyselnými parkmi

Opatrenie 1.1.3 Fórum pre najväčších zamestnávateľov v meste a okolí

Aktivity Organizovanie fór pre najväčších zamestnávateľom v meste a okolí

Cieľ 1.1.1 Posilnenie spolupráce mesta s priemyselnými parkmi

Opatrenie 1.1.4 Železničné prekladisko

Aktivity Spolupráca a podpora mesta

Cieľ 1.1.2 Zvýšenie atraktívnosti mesta pre väčších investorov v priemysle

PODPROGRAM 1.2. ODBYTOVÉ CENTRUM**Opatrenie 1.2.1 Drobné prevádzkarne na spracovanie zeleniny a ovocia**

Aktivity Bioplynová stanica, Skleníky, Chladiarenské jednotky
Podpora spolupráce poľnohospodárskych prevádzok
Organizovanie fór pre poľnohospodárskych zamestnávateľov v meste a okolí

Cieľ 1.2.1 Rozvoj drobných regionálnych prevádzok

Cieľ 1.2.2 Podporenie vytvorenia regionálnych poľnohospodárskych prevádzok

Cieľ 1.2.3 Rozvoj služieb

**PROGRAM 2 - ĽUDIA****PODPROGRAM 2.1. VZDELANIE PRE MALÝCH****Opatrenie 2.1.1****Detské jasle**

Aktivity

Podpora tvorby poldennej a celodennej starostlivosti pre deti od 6m. do 3 a pol roka

*Cieľ 2.1.1**Modernizácia škôl a školských zariadení**Cieľ 1.2.3**Rozvoj služieb***Opatrenie 2.1.2****Modernizácia materských škôl**

Aktivity

Rekonštrukcia budov materských škôl

*Cieľ 2.1.1**Modernizácia škôl a školských zariadení***PODPROGRAM 2.2 SIEŤ ZŠ A SŠ****Opatrenie 2.2.1****Vytvorenie odborných učební v základných školách (odborné učebne)**

Aktivity

ZŠ Adyho 6 - odborné učebne
ZŠ s VJM E.Adyho 9 - nové priestorové podmienky pre odborné učebne v pavilóne C
ZŠ s VJM E.Adyho 9 - dielňa
ZŠ s VJM E.Aduho 9 - Trieda v prírode

*Cieľ 2.1.1**Modernizácia škôl a školských zariadení**Cieľ 2.1.4**Skvalitnenie vzdelávania na školách***Opatrenie 2.2.2****Zvýšenie atraktívnosti ZUŠ s vylepšením jej priestorových podmienok**

Aktivity

ZUŠ pod jednu strechu (ul. Sv. Štefana), alebo rekonštrukcia súčasných budov

*Cieľ 2.1.1**Modernizácia škôl a školských zariadení***Opatrenie 2.2.3****Mestská školská rada**

Aktivity

Vytvorenie Mestskej školskej rady

*Cieľ 2.1.2**Posilnenie spolupráce škôl**Cieľ 2.1.4**Skvalitnenie vzdelávania na školách*



PODPROGRAM 2.3 PODPORA MLADÝCH**Opatrenie 2.3.1 Rozvíjanie možnosti voľnočasových aktivít žiakov**

Aktivity Vnútorne a vonkajšie vybavenie CVČ
Organizovanie spoločné podujatia v rámci základných a stredných škôl na poli športovom, spoločenskom a kultúrnom
Tvorivá dielňa a klubovňa pre mládež, denné tábory

*Cieľ 2.1.1**Modernizácia škôl a školských zariadení**Cieľ 2.1.2**Posilnenie spolupráce škôl***Opatrenie 2.3.2 Zvýšenie znalosti dopravných predpisov detí a mládeže**

Aktivity Detské dopravné ihrisko

*Cieľ 2.1.1**Modernizácia škôl a školských zariadení**Cieľ 2.1.2**Posilnenie spolupráce škôl**Cieľ 2.1.4**Skvalitnenie vzdelávania na školách***Opatrenie 2.3.3 Mestský študentský parlament**

Aktivity Podpora vytvorenia Mestského študentského parlamentu

*Cieľ 2.1.2**Posilnenie spolupráce škôl**Cieľ 2.1.3**Zapájanie študentov do verejného života mesta*

PODPROGRAM 2.4 SOCIÁLNE SLUŽBY**Opatrenie 2.4.1 Podpora sociálne slabších skupín**

Aktivity Stredisko sociálnych služieb
Nocľaháreň
Zlepšenie hygienických a priestorových podmienok domu opatrovateľskej služby
Rozvoz stravy klientom opatrovateľskej služby

*Cieľ 2.2**Rozvoj sociálnych služieb*

PODPROGRAM 2.5 ZDRAVOTNÁ STAROSTLIVOSŤ**Opatrenie 2.5.1 Centrum integrovanej zdravotnej starostlivosti**

Aktivity Zvýšiť atraktivnosti mesta pre odborné lekárstvo

*Cieľ 2.3.1**Zabezpečiť dostupnosť odborného lekárstva v meste*

**Opatrenie 2.5.2****Zachovanie Lekárskej Služby Prvej Pomoci**

Aktivity

Spolupráca a podpora mesta; pravidelné kontaktovanie a výmena informácií

*Cieľ 2.3.2**Organizovanie zdravotnej starostlivosti obyvateľov***PODPROGRAM 2.6 SPRÁVA MESTA****Opatrenie 2.6.1****Modernizácia mestského úradu**

Aktivity

Vnútná rekonštrukcia mestského úradu
Referentské osobné motorové vozidlo pre účely služobných ciest zamestnancov

*Cieľ 2.4.1**Zvýšenie úrovne správy mesta modernizáciou mestského úradu***Opatrenie 2.6.2****E-government**

Aktivity

Zabezpečiť technické podmienky na prechod samosprávy na E-government

*Cieľ 2.4.2**Zvýšenie dostupnosti správy mesta elektronizáciou verejnej správy***PROGRAM 3 - MIESTO****PODPROGRAM 3.1 KULTÚRA****Opatrenie 3.1.1****Manažment a koordinácia kultúrnych podujatí, marketing a informovanosť**

Aktivity

Zlepšiť manažment a koordináciu kultúrnych podujatí, marketing a informovanosť
Plán kultúrnych podujatí
Oživenie ročnej kultúrnej udalosti „Vitaj leto“ a „Zbohom leto“

*Cieľ 3.1.1**Rozvoj kultúry**Cieľ 3.1.2**Koordinácia kultúrnych činností***Opatrenie 3.1.2****Priestorové a technické podmienky pre kultúru**

Aktivity

Zlepšiť vybavenosť MsKS - skvalitniť ponuku, dobudovať dvor, rekonštrukcia budovy
Presun mestského múzea na pešiu zónu + stála expozícia: kráľ Ján III. Sobieski



Mestská knižnica - väčšie priestory
Divadlo na Dunaji
Kino Danubius - Kino-dvor, kino-kaviareň, obnovenie kinosály

Cieľ 3.1.1

Rozvoj kultúry

PODPROGRAM 3.2 ŠPORT

Opatrenie 3.2.1 **Koordinácia športových činností**

Aktivity Centrálna koordinácia športových činností v meste

Cieľ 3.2.2

Koordinácia športových činností

Cieľ 3.3

Posilnenie pozície mesta v cestovnom ruchu

Opatrenie 3.2.2 **Priestorové podmienky pre šport v meste**

Aktivity Multifunkčné športoviská
Zimná ľadová plocha
Fitnescentrá
Futbalové ihrisko s osvetlením a umelým trávnikom

Cieľ 3.2.1

Rozvoj a vytvorenie nových priestorov pre športové a voľnočasové aktivity

Cieľ 3.3

Posilnenie pozície mesta v cestovnom ruchu

PODPROGRAM 3.3 DOSTUPNOSŤ MESTA

Opatrenie 3.3.1 **Cestná dostupnosť mesta**

Aktivity Podpora rýchlostnej komunikácie R3 cez Štúrovo

Cieľ 3.4.4

Prepojenie mesta na nadradenú infraštruktúru

Opatrenie 3.3.2 **Železničná dostupnosť mesta**

Aktivity Prepojenie Železničnej stanice a mesta
Prestupný uzol na Železničnej stanici

Cieľ 3.4

Rozvoj dopravnej infraštruktúry

Cieľ 3.4.1

Podpora ekologickej dopravy

Opatrenie 3.3.3 **Nákladná doprava**

Aktivity Podpora prevádzky nákladnej kompy
Nákladný most cez Dunaj
Obchvat z Továrenskej na Nánanskú cestu

*Cieľ 3.4.4**Prepojenie mesta na nadradenú infraštruktúru**Cieľ 3.4.5**Podpora výstavby nového nákladného mosta cez Dunaj*

PODPROGRAM 3.4 MIESTNA MOBILITA**Opatrenie 3.4.1****Integrovaný dopravný systém**

Aktivity

Stratégia dopravy v meste
Prestupný uzol na Autobusovej stanici
Regionálna vodná doprava

*Cieľ 3.4**Rozvoj dopravnej infraštruktúry**Cieľ 3.4.1**Podpora ekologickej dopravy**Cieľ 3.4.2**Zlepšenie dostupnosti vodnej dopravy***Opatrenie 3.4.2****Ekologická doprava**

Aktivity

Cyklotrasy v meste
Podpora budovania regionálnych cyklotrás

*Cieľ 3.4.1**Podpora ekologickej dopravy***Opatrenie 3.4.3****Miestne komunikácie**

Aktivity

Nánanská cesta
Spojovacia cesta medzi Nánanskou cestou a Hasičskou ulicou
Svetelná signalizácia v križovatke ulíc Sv. Štefana a Petőfiho
Kruhový objazd v križovatke ulíc Petőfiho a Jesenského
Postupná rekonštrukcia miestnych komunikácií na sídliskách
Doplnenie parkovísk na sídliskách
Postupná rekonštrukcia chodníkov
Kvalita dopravného značenia / smery

*Cieľ 3.4.3**Zvýšenie bezpečnosti miestnych komunikácií*

PODPROGRAM 3.5 VODA A CESTOVNÝ RUCH**Opatrenie 3.5.1****Organizovanie cestovného ruchu v regióne**

Aktivity

Založiť OOCR (Oblasťná organizácia cestovného ruchu)
Organizovanie fór pre podnikateľských subjektov cestovného ruchu
Vidiecky turizmus
Rybolov



Vodný turizmus
Turistické značenie

<i>Cieľ 3.3.1</i>	<i>Zvýšenie angažovanosti mesta v cestovnom ruchu</i>
<i>Cieľ 3.3.2</i>	<i>Rozvoj celoročného CR</i>
<i>Cieľ 3.3.3</i>	<i>Organizovanie cestovného ruchu v regióne</i>

Opatrenie 3.5.2 **Vadaš Thermal Resort a jeho ďalší rozvoj**

Aktivity	Wellness centrum Rozšírenie parkovísk, ubytovacích zariadení Nové športové a voľnočasové atrakcie Cirkulácia vôd v bazénoch Autokemping Spracovanie koncepcie rozvoj pre TK II. (Staré kúpalisko)
----------	--

<i>Cieľ 3.3.2</i>	<i>Rozvoj celoročného CR</i>
-------------------	------------------------------

Opatrenie 3.5.3 **Regionálny dvor**

Aktivity	Rekonštrukcia budovy „Laguna“ na Hlavnej č. 34 na regionálny centrum obsahujúcu: <ul style="list-style-type: none">• Turistickú informačnú kanceláriu• Sídlo pre OOCR• Regionálnu predajňu• Regionálnu vináreň• Remeselnícky dvor• Regionálne trhovisko
----------	--

<i>Cieľ 1.2</i>	<i>Podpora a rozvoj malých podnikateľov</i>
<i>Cieľ 3.3.1</i>	<i>Zvýšenie angažovanosti mesta v cestovnom ruchu</i>
<i>Cieľ 3.3.2</i>	<i>Rozvoj celoročného CR</i>
<i>Cieľ 3.3.3</i>	<i>Organizovanie cestovného ruchu v regióne</i>

PODPROGRAM 3.6 MESTSKÁ ZELEŇ A MESTSKÉ PROSTREDIE

Opatrenie 3.6.1 **Odpadové hospodárstvo**

Aktivity	Program pre efektívne odpadové hospodárstvo Osveta Mestská kompostáreň Zberný dvor odpadu
----------	--



Cieľ 3.6.1 Rozvoj odpadového hospodárstva intenzifikáciou separovaného zberu odpadu a vybudovaním zberného dvora, vrátane efektívneho nakladania s odpadom

Opatrenie 3.6.2

Komunálne služby

Aktivita

Ročný plán systematického riešenia pre mestskú zeleň a okrasné rastliny
Doplniť kvetináče v meste (nábrežie Dunaja)
Útulok pre psov

Cieľ 3.3.1

Zvýšenie angažovanosti mesta v cestovnom ruchu

Cieľ 3.7.1

Rozvoj komunálnych služieb v meste

Cieľ 3.7.2

Vyriešiť otázku túlavých psov na úrovni mesta

Opatrenie 3.6.3

Environmentálne záťaž

Aktivita

Skládka TKO

Obnoviť iniciatívu za účelom získania prostriedkov z fondov EÚ a zo ŠR v objeme 1,07 mi. € (rozpočtované náklady PD z roku 2012) na realizáciu rekultivačných prác už 15 rokov uzatvorenej skládky. Vzhľadom na dôvody, ktoré doposiaľ znemožňovali úspešne sa uchádzať o nenávratný príspevok (najmä nevysporiadanosť vlastníctva pozemkov), je nutné hľadať, zvoliť a uplatniť opatrenia organizačného i finančného charakteru, ktorými by sa mohli prekonať doterajšie zábrany na podanie oprávnenej, náležite podloženej a účinnej žiadosti po vysporiadaní vlastníckych vzťahov.

Nadalej pokračovať v monitoringu podzemných vôd pod skládkou.

Likvidácia nelegálnych skládok odpadu

Vzhľadom na mimoriadne vysoký stav týchto skládok čo do objemu i plošného rozsahu v celom katastrálnom území mesta (tisíce ton a hektáre pozemkov), orientovať likvidáciu predovšetkým na skládky v tesnej blízkosti k zastavanému územiu mesta (ale i v ňom) tak, aby sa v priebehu PHSR v rokoch 2015-2022 na tento účel vynaložilo 100 tis. €, t.j. priemerne ročne 14.285 €, ako je uvedené vo finančnom rámci realizácie PHSR mesta.

Stanoviť a rigorózne uplatňovať opatrenia na zamedzenie tvorby ďalších skládok, resp. navyšovaniu jestvujúcich.

Znižovanie zdravia ohrozujúceho vplyvu alergického rastlinstva

Aplikovať účinné opatrenia, znemožňujúce neustále rozširovanie invázných tráv a burín, najmä TOP alergénnych druhov Ambrózií a Palín v zastavenom území, na verejných priestoroch mesta, ale i na súkromných pozemkoch.

Za týmto účelom vyhľadávať i miesta enormného výskytu týchto rastlín v celom kat. území.

Zanedbanosť objektov a pozemkov v zastavanom území

Prejaviť maximálny záujem, podporu a súčinnosť v záujme pozitívneho riešenia dlhodobo zanechanej stavby polyfunkčného charakteru na pešej zóne mesta.

Pokračovať v revitalizácii ul. Sobieskeho, najmä s ohľadom na zboreniská a zanedbanosť domov a k nim prislúchajúcich pozemkov.

Cieľ 3.6.2 *Likvidácia environmentálnych záťaží (skládky odpadu, ochrana zdravia, vzhľad mesta)*

Opatrenie 3.6.4

Mestský majetok

Aktivity

Rekonštrukcia budov v priamom a nepriamom majetku mesta
Využitie alebo nájom budov v majetku mesta
Obnova / modernizácia propagačných informačných stĺpov

Cieľ 3.6.2 *Likvidácia environmentálnych záťaží (skládky odpadu, ochrana zdravia, vzhľad mesta)*

Cieľ 3.6.4 *Zvyšovanie energetickej účinnosti a využitie obnoviteľných zdrojov energie*
Cieľ 3.7 *Výzor mesta*

Opatrenie 3.6.5

Verejné priestory

Aktivity

Zveľaďiť priestory pri brehu Dunaja pre možnosti rodinného pikniku
Vodné športy
Fitnessparky a športoviská
Vytvoriť centrálné detské ihrisko (Športová ulica) a opraviť menšie nebezpečné ihriská
Skvalitniť oddychové zóny mesta
Turistika (Nordic walking)
Skate park + cyklopark

Cieľ 3.2.1 *Rozvoj a vytvorenie nových priestorov pre športové a voľnočasové aktivity*
Cieľ 3.3 *Posilnenie pozície mesta v cestovnom ruchu*
Cieľ 3.7 *Výzor mesta*

**Opatrenie 3.6.6****Tepelné hospodárstvo**

Aktivity

Rekonštrukcia Administratívneho centra na ul. Sv. Štefana č. 79 a
vysporiadanie vlastníckych vzťahov
Rekonštrukcia tepelných rozvodov
Rekonštrukcia kotolne CTZ na ul. Jesenského 71
Využitie geotermálnej energie

*Cieľ 3.6.4**Zvyšovanie energetickej účinnosti a využitie obnoviteľných zdrojov energie***Opatrenie 3.6.7****Bytový fond**

Aktivity

Rekonštrukcia mestského vodovodu
Kanalizácia a prečerpávací stanica na ul. Orechová
Vyriešiť odvod zrážkových vôd zo sídliska na ul. Komenského
Infraštruktúra pre stavby súkromných rodinných domov
Vytvorenie podmienok pre výstavbu bytov

*Cieľ 3.5.1**Zvýšenie dostupnosti bytov pre mladé rodiny spoluprácou s ostatnými aktérmi**Cieľ 3.5.2**Podpora výstavby rodinných domov**Cieľ 3.5.3**Ekologickejšie a hygienickejšie zásobovanie obyvateľstva pitnou vodou**Cieľ 3.6.3**Odvádzanie odpadových vôd verejnou kanalizáciou bez negatívnych dopadov na životné prostredie**Cieľ 3.6.5**Zber a využitie zrážkových vôd – adaptácia mesta na zmenu klímy*

PODPROGRAM 3.7 BEZPEČNOSŤ**Opatrenie 3.7.1****Prevencia kriminality**

Aktivity

Postupné rozšírenie monitorovacieho systému v meste
Doplnenie verejného osvetlenia

*Cieľ 3.8.1**Zvýšenie bezpečnosti obyvateľov a návštevníkov mesta*

MERATEĽNÉ INDIKÁTORY

Monitorovanie Programu hospodárskeho a sociálneho rozvoja mesta Štúrovo sa vykonáva na základe súboru indikátorov priradených k jednotlivým programom (ktoré môžu byť priebežne konkretizované). Indikátory podporujú oprávnenosť verejných výdavkov na jednotlivé opatrenia a zároveň preukazujú ekonomickú účinnosť realizovaných verejných výdavkov.

PROGRAM 1 - PRÁCA

Číslo	Ukazovateľ	Typ	Merná jednotka	Vých. hodnota 2014	Cieľová hodnota 2022
1.1	Počet rokovaní s PPŠ	výstup	počet	0	40
1.2	Počet vytvorených nových pracovných miest v areáli PPŠ	dopad	počet	0	300
1.3	Počet rokovaní s Nána invest	výstup	počet	0	20
1.4	Počet vytvorených nových pracovných miest v areáli Nána invest	dopad	počet	0	50
1.5	Počet fór pre najväčších zamestnávateľov v meste a okolí	výstup	počet	0	5
1.6	Inovačné aktivity zamestnávateľom	výsledok	počet	0	5
1.7	Zvýšenie využiteľnosti Železničného prekladiska	dopad	%	0	15
1.8	Počet fór pre poľnohospodárskych zamestnávateľov v meste a okolí	výstup	počet	0	5
1.9	Počet novovytvorených drobných prevádzok na spracovanie zeleniny a ovocia	výsledok	počet	0	2
1.10	Počet uchádzačov o zamestnanie	dopad	počet	986	850



PROGRAM 2 - ĽUDIA

Číslo	Ukazovateľ	Typ	Merná jednotka	Vých. hodnota 2014	Cieľová hodnota 2022
2.1	Detské jasle	výsledok	počet	0	1
2.2	Počet modernizovaných MŠ	výsledok	počet	0	2
2.3	Počet novovytvorených odborných učební v základných školách	výsledok	počet	0	2
2.4	Rekonštruovaná ZUŠ	výsledok	počet	0	1
2.5	Počet organizovaných spoločných podujatí v rámci základných a stredných škôl na poli športovom, spoločenskom a kultúrnom	výstup	počet	0	5
2.6	Rozšírené vybavenie pre CVČ	výsledok	počet	0	1
2.7	Detské dopravné ihrisko	výsledok	počet	0	1
2.8	Mestský študentský parlament	výsledok	počet	0	1
2.9	Registrovaná nocľaháreň	výsledok	počet	0	1
2.10	Verejná DOS na území mesta	výsledok	počet	0	1
2.11	Lekárska Služba Prvej Pomoci	výsledok	počet	1	1
2.12	Vnútorne rekonštruovaný mestský úrad	výsledok	počet	0	1
2.13	Počet informačných tabulí	výsledok	počet	0	1
2.14	Prechod samosprávy na E-government	výstup	počet	0	1
2.15	Podiel obyvateľov, ktorí využili internet v priebehu posledných 3 mesiacov na interakciu s MsÚ	dopad	%	2	20
2.16	Podiel podnikov, ktoré využili internet v priebehu posledných 3 mesiacov na interakciu s MsÚ	dopad	%	0	20
2.17	On-line dostupnosť základných verejných služieb	výsledok	počet	0	20



PROGRAM 3 - Miesto

Číslo	Ukazovateľ	Typ	Merná jednotka	Vých. hodnota 2014	Cieľová hodnota 2022
3.1	Súbežne aktualizovaný plán kultúrnych podujatí	výsledok	počet	0	1
3.2	Počet organizovaných kultúrnych podujatí za rok	výstup	počet za rok	64	100
3.3	Počet návštevníkov kultúrnych podujatí	dopad	počet za rok	5 000	10 000
3.4	Ročný počet užívateľov kultúrnej infraštruktúry (galéria + múzeum + knižnica)	dopad	počet za rok	6 889	10 000
3.5	Počet predstavení v kine za rok	výstup	počet za rok	456	500
3.6	Dostupnosť rýchlostnej komunikácie zo Štúrova	výsledok	km	74	0
3.7	Nákladný most cez Dunaj	výsledok	počet	0	1
3.8	Dĺžka vyznačených/vybudovaných cyklotrás v meste	výsledok	km	0,7	3
3.9	Dĺžka novobudovaných cyklotrás v regióne	výsledok	km	0	15
3.10	Prestupný uzol na Autobusovej stanici	výsledok	počet	0	1
3.11	Dĺžka rekonštruovaných a novovybudovaných ciest	výstup	km	0	5
3.12	Dĺžka rekonštruovaných a novovybudovaných chodníkov	výstup	km	0	3
3.13	Počet novovytvorených parkovacích miest	výstup	počet	0	20
3.14	Počet rekonštruovaných križovatiek	výstup	počet	0	3
3.15	Počet aktivít na propagovanie regiónu	výstup	počet	0	40
3.16	Počet nových atraktivít cestovného ruchu	výsledok	počet	0	10



Číslo	Ukazovateľ	Typ	Merná jednotka	Vých. hodnota 2014	Cieľová hodnota 2022
3.17	Počet návštevníkov mesta (prenocovaných)	dopad	počet za rok	38 738	45 000
3.20	Počet prenocovaní turistov	dopad	počet za rok	223 674	300 000
3.21	Počet vybudovaného zberného dvora odpadu	výsledok	počet	0	1
3.22	Počet vybudovaného mestského kompostoviska	výsledok	počet	0	1
3.23	Objem vytriedeného komunálneho odpadu	dopad	t	270	600
3.24	Útulok pre psov	výsledok	počet	0	1
3.25	Znižovanie objemu vyprodukovaného komunálneho odpadu uloženého na skládku odpadov	dopad	%	0	15
3.26	Plocha rekultivovaných nelegálnych skládok odpadu	výstup	m ²	0	2000
3.27	Počet opatrení na elimináciu vzniku miest s nezákonne umiestneným odpadom	výstup	počet	0	8
3.28	Počet zveľadených detských ihrísk	výstup	počet	0	9
3.29	Počet zveľadených a novovytvorených oddychových a voľnočasových zón	výstup	počet	0	5
3.30	Počet zrekonštruovaných budov v majetku mesta	výstup	počet	0	5
3.31	Počet modernizovaných propagačných informačných stíпов	výstup	počet	0	5
3.32	Dĺžka zrekonštruovaných vodovodných sietí	výstup	km	0	4
3.33	Dĺžka zrekonštruovaných stokových sietí	výstup	km	0	3
3.34	Novovybudované infraštruktúry pre rodinné domy	výstup	počet	0	10
3.35	Počet nainštalovaných kamier	výstup	počet	6	20



Číslo	Ukazovateľ	Typ	Merná jednotka	Vých. hodnota 2014	Cieľová hodnota 2022
3.36	Pokrytie územia verejným osvetlením	výsledok	%	85	95
3.37	Zníženie kriminality	dopad	%	0	20



REALIZAČNÁ ČASŤ

Realizačná časť je zameraná na popis postupov inštitucionálneho a organizačného zabezpečenia realizácie programu rozvoja obce, systém monitorovania a hodnotenia plnenia programu rozvoja obce s ustanovením merateľných ukazovateľov, vecný a časový harmonogram realizácie programu rozvoja obce formou akčných plánov.

INŠTITUCIONÁLNE A ORGANIZAČNÉ ZABEZPEČENIE REALIZÁCIE PHSR MESTA ŠTÚROVO

Mestský úrad zabezpečuje trvalo udržateľný hospodársky rozvoj, sociálny rozvoj a územný rozvoj prostredníctvom PHSR a Akčných plánov. Mestský úrad v súčinnosti s poslancami MZ a zriadenými komisiami pripravuje a iniciuje aktivity strategického rozvoja mesta, vypracováva program hospodárskeho a sociálneho rozvoja, koordinuje spoluprácu na jeho vypracovaní, spolupracuje s externým prostredím, vedie databázy kontaktov, vedie prehľad o organizáciách tretieho sektora, pomáha a vytvára podmienky na ich činnosť. Úrad analyzuje potreby, ktoré sa plánujú prefinancovať z príspevkov na projekty, sleduje výzvy na predkladanie žiadostí, legislatívu, pravidiel, pri príprave spolupracuje s vecnými útvarmi a externým prostredím, vytvára podmienky pre realizáciu projektov, monitoruje priebeh realizácie projektov, zúčastňuje sa na kontrole práce na projektoch, kontroluje práce na realizácii projektov a hodnotí ukončené projekty, sleduje legislatívu a pravidlá pre čerpanie fondov EÚ a grantov, komunikuje s riadiacim orgánom, monitoruje realizáciu projektov.

Koordinácia efektívnej a účinnej implementácie PHSR mesta bude zabezpečená prostredníctvom príslušných komisií MZ.

Mestské zastupiteľstvo kontroluje dosahovanie stanovených cieľov PHSR mesta Štúrovo. Pravidelne sleduje a hodnotí výsledky implementácie PHSR. Orgány a inštitúcie štátnej správy všetkých oblastí spoločensko-ekonomického a kultúrneho života, ktoré realizáciou svojich rozvojových aktivít prispievajú k napĺňaniu cieľov PHSR mesta vstupujú do partnerstiev územnej spolupráce. Podnikateľské subjekty, združenia, zamestnávateľia, samospráva, tretí sektor, záujmové spolky – koordinujúce aktivity na napĺňanie cieľov PHSR vstupujú do partnerstiev na mimosektorovej báze.

Implementácia PHSR mesta Štúrovo sa bude realizovať prostredníctvom Akčného plánu. Akčný plán bude priamo napojený na rozpočet mesta a zároveň reflektuje kompetencie mesta.

Systému riadenia a implementácie PHSR mesta Štúrovo je nasledovný:

1. Mestské zastupiteľstvo monitoruje implementáciu akčného plánu mesta Štúrovo. Posudzuje a schvaľuje návrhy na zmenu a doplnenie.
2. Realizáciu konkrétnych projektov Akčného plánu mesta Štúrovo budú zabezpečovať pracovníci úradu (hlavne oddelenie rozvoja) a primátor mesta.
3. Kontrolným orgánom budú jednotlivé komisie Mestského zastupiteľstva mesta Štúrovo.

Realizácia vyžaduje pravidelnú systematickú prácu skupín odborníkov a pracovníkov samosprávy. Na tento účel sa zriadi nasledovný orgán s prepojením na vlastné ľudské zdroje:

VÝBOR PRE PHSR

Poradný orgán zložený z primátora a poslancov mestského zastupiteľstva. Úlohou výboru bude v intervale minimálne dva krát do roka posúdiť Správu o realizácii PHSR a stav finančného čerpania prostriedkov, dopadovú analýzu PHSR, plán na ďalšie obdobie a navrhovať stratégiu rozvoja a doplnenie úloh a opatrení, ktoré neboli uvedené v PHSR.

AKČNÝ PLÁN MESTA ŠTÚROVO NA OBDOBIE 2015-2022

	Názov	Termín	Koordinátor	Rozpočet v tis. Eur
I. Hospodárska politika				394 166
Opatrenie 1.1.1	Spolupráca a podpora mesta; pravidelné kontaktovanie a výmena informácií	2015-2022	Mesto Štúrovo	60 001
Opatrenie 1.1.2	Spolupráca s priemyselným parkom Nána invest	2016-2022	Mesto Štúrovo	15 001
Opatrenie 1.1.3	Fórum pre najväčších zamestnávateľom v meste a okolí	2016-2022	Mesto Štúrovo	1
Opatrenie 1.1.4	Železničné prekladisko	2017-2022	Cargo Slovakia, a.s.	51
Opatrenie 1.2.1	Drobné prevádzkarne na spracovanie zeleniny a ovocia	2017-2022	Mesto Štúrovo	20
Opatrenie 3.3.1	Cestná dostupnosť mesta	2016-2022	Slovenská správa ciest	300 002
Opatrenie 3.3.2	Železničná dostupnosť mesta	2017-2022	Mesto Štúrovo	58
Opatrenie 3.3.3	Nákladná doprava	2015-2022	Slovenská správa ciest, mesto Štúrovo	2 020
Opatrenie 3.4.1	Integrovaný dopravný systém	2016-2022	Mesto Štúrovo	42
Opatrenie 3.4.2	Ekologická doprava	2016-2022	Mesto Štúrovo, Ister - Granum	2 020
Opatrenie 3.4.3	Miestne komunikácie	2016-2022	Mesto Štúrovo	7 530
Opatrenie 3.5.1	Organizovanie cestovného ruchu v regióne	2016-2022	Oblasťná organizácie cestovného ruchu PODUNAJSKO	1 060
Opatrenie 3.5.2	Vadaš Thermal Resort a jeho ďalší rozvoj	2016-2022	Vadaš s.r.o.	5 020



	Názov	Termín	Koordinátor	Rozpočet v tis. Eur
Opatrenie 3.5.3	Regionálny dvor	2016-2020	Mesto Štúrovo, OOCR Podunajsko	1 100
Opatrenie 3.6.4	Mestský majetok	2015-2022	Mesto Štúrovo, Enerbyt s.r.o.	200
Opatrenie 3.7.1	Prevencia kriminality	2015-2022	Mesto Štúrovo	40
II. Sociálna politika				8 644
Opatrenie 2.1.1	Detské jasle	2018-2022	Mesto Štúrovo	210
Opatrenie 2.1.2	Modernizácia materských škôl	2015-2022	Mesto Štúrovo	580
Opatrenie 2.2.1	Vytvorenie odborných učební v základných školách (odborné učebne)	2016-2022	Základné školy a mesto Štúrovo	410
Opatrenie 2.2.2	Zvýšenie atraktívnosti ZUŠ s vylepšením jej priestorových podmienok	2015-2022	ZUŠ a mesto Štúrovo	180
Opatrenie 2.2.3	Mestská školská rada	2016-2022	Mesto Štúrovo	0
Opatrenie 2.3.1	Rozvíjanie možnosti voľnočasových aktivít žiakov	2016-2022	CVČ a mesto Štúrovo	31
Opatrenie 2.3.2	Zvýšenie znalosti dopravných predpisov detí a mládeže	2017-2022	CVČ a mesto Štúrovo	120
Opatrenie 2.3.3	Mestský študentský parlament	2016-2022	Mesto Štúrovo	1
Opatrenie 2.4.1	Podpora sociálne slabších skupín	2015-2022	Mesto Štúrovo	52
Opatrenie 2.5.1	Centrum integrovanej zdravotnej starostlivosti	2017-2022	Mesto Štúrovo	70
Opatrenie 2.5.2	Zachovanie Lekárskej Služby Prvej Pomoci	2015-2022	Poliklinka Štúrovo	101
Opatrenie 2.6.1	Modernizácia mestského úradu	2016-2022	Mesto Štúrovo	100
Opatrenie 2.6.2	E-government	2016-2022	Mesto Štúrovo	424
Opatrenie 3.1.1	Manažment a koordinácia kultúrnych podujatí, marketing a informovanosť	2015-2022	MsKS Štúrovo	2 730
Opatrenie 3.1.2	Priestorové a technické podmienky pre kultúru	2017-2022	Mesto Štúrovo a MsKS Štúrovo	1 165
Opatrenie 3.2.1	Koordinácia športových činností	2015-2022	MŠO Štúrovo	1 750



	Názov	Termín	Koordinátor	Rozpočet v tis. Eur
Opatrenie 3.2.2	Priestorové podmienky pre šport v meste	2017-2022	Mesto Štúrovo	720
III. Environmentálna politika				8 090
Opatrenie 3.6.1	Odpadové hospodárstvo	2016-2022	Mesto Štúrovo a KSOH Štúrovo	3 000
Opatrenie 3.6.2	Komunálne služby	2016-2022	Mesto Štúrovo a KSOH Štúrovo	40
Opatrenie 3.6.3	Environmentálne záťaže	2016-2022	Mesto Štúrovo	1 050
Opatrenie 3.6.5	Verejné priestory	2016-2022	Mesto Štúrovo	100
Opatrenie 3.6.6	Tepelné hospodárstvo	2016-2022	Enerbyt s.r.o.	3 300
Opatrenie 3.6.7	Bytový fond	2016-2022	Mesto Štúrovo a Enerbyt s.r.o.	600
Celkom				410 899

SYSTÉM MONITOROVANIA A HODNOTENIA PHSR

Medzi kľúčové činnosti a procesy nevyhnutné pre správne zabezpečenie implementácie PHSR patria aj monitorovanie a hodnotenie na úrovni programu i jednotlivých projektov. Základom nového strategického prístupu v oblasti monitoringu a hodnotenia pre programové obdobie 2015 – 2022 je dôraz kladený na jasné definovanie cieľov a orientácia na výsledky intervencií. Jednotné a správne porozumenie nového výsledkovo orientovaného prístupu k politike súdržnosti EÚ je kľúčovým faktorom efektívnej prípravy a realizácie programového obdobia 2014 - 2020. Premenu plánovaných vstupov, výstupov a výsledkov na skutočné vstupy, výstupy a dosiahnuté výsledky prostredníctvom výberu a implementácie projektov možno pozorovať v reálnom čase pomocou monitorovacích mechanizmov. Monitorovanie, ktorého dominantným nástrojom sú merateľné ukazovatele, je teda zamerané predovšetkým na sledovanie efektivity implementačných a riadiacich mechanizmov programu a na dosahovanie cieľov programu. Na rozdiel od vstupov a výstupov, skutočne dosiahnutý výsledok je okrem realizácie programu daný aj externými faktormi mimo dosahu programu. Externé faktory môžu mať na dosahovanie výsledku minimálny alebo výraznejší vplyv. Práve preto je pri tvorbe programu kľúčové identifikovať pokiaľ možno všetky faktory, ktoré môžu ovplyvniť dosahovanie zvoleného výsledku a rozhodnúť, ktoré z nich budú predmetom programu. Z tohto dôvodu je určenie celkového skutočne dosiahnutého výsledku t.j. reálneho dopadu (dosahu) programu na zmenu sociálno-ekonomickej reality možné len na základe vykonania hodnotenia dopadov.

Dopady nebudú merané prostredníctvom ukazovateľov, ale vhodne zvolenými metódami hodnotenia. Hodnotenie vychádza z údajov získaných na základe monitorovania, kombinuje ich s ďalšími údajmi a poskytuje pridanú hodnotu pre proces učenia sa, zdokonaľovania a zvyšovania transparentnosti verejných politík tým, že analyzuje unikátnu špecifickú situáciu hodnoteného programu. Hľadá súvislosti, ktoré nie sú evidentné a dopady, ktoré neboli

plánované, poskytuje relevantné dôkazy. Stanovenie vhodných výstupových a najmä výsledkových merateľných ukazovateľov je kľúčové, aby bolo možné merať a spätne vyhodnotiť dosahovanie plánovanej zmeny sociálno-ekonomickej reality. Výstupové merateľné ukazovatele pre všetky prioritné osi PHSR je potrebné definovať v závislosti od plánovaných aktivít a projektov, ktoré prispievajú k dosahovaniu plánovaného výsledku. Zvoliť by sa mali len tie merateľné ukazovatele, ktoré vystihujú podstatu výstupov priorít a cieľov PHSR. Cieľové hodnoty predstavujú kvalifikovaný odhad, ktorý môže byť v prípade potreby upravený na základe vývoja implementácie. Pri stanovovaní cieľových hodnôt je vhodné vychádzať zo skúseností s implementáciou podobných projektov v minulosti, z dostupných cenníkov, prípadne smerných ukazovateľov (tzv. benchmarkov).

MONITORING

Významným predpokladom pre úspešné napĺňanie cieľov PHSR mesta Štúrovo je posilnenie postavenia miestnej samosprávy pri implementácii samotného programu. Zároveň je potrebné, aby miestna samospráva aktívne iniciovala vznik partnerstiev (spolupráce) s významnými socioekonomickými aktérmi pôsobiacimi na území mesta. Úlohou miestnej samosprávy je pravidelné monitorovanie a vyhodnocovanie plnenia PHSR. Hlavným cieľom monitorovania je pravidelné sledovanie realizácie cieľov Programu a projektov s využitím systému merateľných ukazovateľov. Výstupy z monitorovania zabezpečujú pre mesto Štúrovo vstupy pre rozhodovanie s cieľom zlepšenia implementácie PHSR, vypracovávanie priebežných správ a záverečnej správy o vykonávaní PHSR a podklady pre rozhodovanie Mestského zastupiteľstva mesta Štúrovo (napr. v súvislosti s prípadnou revíziou PHSR). Monitorovanie a hodnotenie zabezpečujú všetky subjekty zúčastnené na riadení PHSR v rozsahu zadefinovaných úloh a zodpovedností (definované v PHSR mesta Štúrovo). V súvislosti s implementáciou PHSR je monitorovanie na úrovni individuálnych projektov zabezpečované, v rámci príslušných opatrení, zodpovednými projektovými manažérmi.

Monitorovanie na úrovni cieľov a priorít PHSR ako celku bude zabezpečovať MsÚ Štúrovo. Údaje získané v procese monitorovania predstavujú významný zdroj informácií pre riadenie PHSR a pre prijímanie rozhodnutí MsÚ Štúrovo a Mestského zastupiteľstva. Zároveň sú využívané v procese hodnotenia PHSR, resp. jeho rôznych aspektov. Monitorovanie (a následne hodnotenie) prebieha na základe systému merateľných ukazovateľov.

Ciele PHSR sa definujú a následne kvantifikujú v procese programovania prostredníctvom sústavy merateľných ukazovateľov. Ukazovatele sú záväzné pre všetky subjekty a sú súčasťou PHSR mesta Štúrovo. Napĺňanie zadefinovaných ukazovateľov predstavuje najdôležitejší nástroj pre monitorovanie a hodnotenie napĺňania cieľov PHSR. Rámcové merateľné ukazovatele PHSR sú uvedené na konci programovej časti PHSR mesta Štúrovo na roky 2015 - 2022. Monitorovanie začína na najnižšom stupni – na úrovni projektu. Pre potreby monitorovania je projekt základnou jednotkou, ktorá je analyzovaná prostredníctvom relevantných zozbieraných údajov.

HODNOTENIE

V súlade so systémom riadenia, definovaným v PHSR, hodnotenie predstavuje proces, ktorý systematicky skúma prínos z realizácie PHSR a jeho súlad s cieľmi stanovenými v PHSR a analyzuje účinnosť realizačných procesov a vhodnosť nastavenia jednotlivých opatrení a

skupiny aktivít a pripravuje odporúčania na zvýšenie ich efektívnosti. Počas programového obdobia (roky 2015 – 2022) sa odporúča vykonávať priebežné hodnotenia a po ukončení programového obdobia, tzv. následné hodnotenie. Výsledky sa zverejňujú podľa platných predpisov o prístupe k informáciám. Proces hodnotenia je realizovaný vlastnými (internými) kapacitami subjektu zodpovedného za administratívne zabezpečenie realizácie PHSR.

PRIEBEŽNÉ HODNOTENIE

Proces priebežného hodnotenia má formu série hodnotení, ktorých cieľom je kontinuálne počas implementácie Programu skúmať rozsah, do akého sa využili prostriedky, skúmať efektívnosť a účinnosť programovania a sociálno-ekonomický dopad. Zároveň identifikuje faktory, ktoré prispeli k úspechu alebo neúspechu implementácie Programu vrátane udržateľnosti a identifikovania vhodných postupov. Hodnotenie sa vykonáva systematicky a priebežne počas celého trvania Programu až po predloženie Záverečnej správy Programu. Priebežné hodnotenia sa odporúča vykonávať raz ročne. Hodnotiace obdobie je obdobie od 1. januára do 31. decembra príslušného roka. Správu z hodnotenia predkladá MsÚ Mestskému zastupiteľstvu mesta Štúrovo najneskôr do 6 mesiacov po uplynutí príslušného hodnotiaceho obdobia. Výsledky hodnotenia sú podkladom pre rozhodnutia MsÚ a Mestské zastupiteľstvo mesta Štúrovo pri riadení realizácie PHSR s účelom dosiahnuť žiaduci pokrok smerom k naplneniu hlavných ekonomických, sociálnych a environmentálnych cieľov.

NÁSLEDNÉ HODNOTENIE

Následné hodnotenie skúma rozsah, v akom sa využili zdroje, účinnosť a efektívnosť programovania a sociálno-ekonomický vplyv. Následné hodnotenie určí faktory, ktoré prispeli k úspechu alebo neúspechu vykonávania PHSR a určí osvedčené postupy. Výstupom následného hodnotenia bude Záverečná správa o hodnotení PHSR mesta Štúrovo. Hodnotiace obdobie pri následnom hodnotení predstavuje obdobie celej realizácie PHSR. Vypracovanie Záverečnej správy zabezpečí MsÚ Štúrovo, ktorý ju do 6 mesiacov od ukončenia programového obdobia predkladá Mestskému zastupiteľstvu.



PLÁN HODNOTENIA A MONITOROVANIA

Typ hodnotenia	Vykonať	Dôvod vykonania/ periodicita
Strategické hodnotenie	2019	podľa rozhodnutia mesta/koordinátora PHSR a vzniknutej spoločenskej potreby
Operatívne hodnotenie		
Tematické hodnotenie časti PHSR	2017, 2019, 2021	téma hodnotenia identifikovaná ako riziková časť vo výročnej monitorovacej správe za predchádzajúci kalendárny rok
Ad hoc mimoriadne hodnotenie	podľa potreby	pri značnom odklone od stanovených cieľov a doľahnutých hodnôt ukazovateľov pri návrhu na revíziu PHSR
Ad hoc hodnotenie celého PHSR alebo jeho časti	podľa potreby	na základe rozhodnutia primátora, kontrolného orgánu mesta, podnetu poslancov; na základe protokolu NKÚ SR, správy auditu
Priebežné hodnotenie	ročne	hodnotenia predkladá MsÚ Mestskému zastupiteľstvu mesta Štúrovo najneskôr do 30.6 po uplynutí príslušného hodnotiaceho obdobia
Následné hodnotenie	2023	hodnotenia predkladá MsÚ Štúrovo, ktorý ju do 6 mesiacov od ukončenia programového obdobia predkladá Mestskému zastupiteľstvu



KOMUNIKAČNÝ PLÁN PRE FÁZU REALIZÁCIE PHSR

P. č.	Čas	Cieľová skupina	Forma	Téma, ciele	Vstupné údaje	Výstupy
1.	2017	poslanci, obyvatelia, neziskové a podnikateľské subjekty	verejné prerokovanie	Prepojenie PHSR a programového rozpočtovania, hodnotenie plnenia za predchádzajúce roky	Hodnotiace a monitorovacie správy plnenia PHSR, výsledky hospodárenia mesta. Metodika programového rozpočtovania	Pripomienky a návrhy - spoločenské potreby
2.	2019	poslanci, obyvatelia, neziskové a podnikateľské subjekty	verejné prerokovanie	Prepojenie PHSR a programového rozpočtovania, hodnotenie plnenia za predchádzajúce roky	Hodnotiace a monitorovacie správy plnenia PHSR, výsledky hospodárenia mesta. Metodika programového rozpočtovania	Pripomienky a návrhy - spoločenské potreby
3.	2021	poslanci, obyvatelia, neziskové a podnikateľské subjekty	verejné prerokovanie	Prepojenie PHSR a programového rozpočtovania, hodnotenie plnenia za predchádzajúce roky	Hodnotiace a monitorovacie správy plnenia PHSR, výsledky hospodárenia mesta. Metodika programového rozpočtovania	Pripomienky a návrhy - spoločenské potreby
4.	2023	poslanci, obyvatelia, neziskové a podnikateľské subjekty	verejné prerokovanie	Následné hodnotenie PHSR	Hodnotiace a monitorovacie správy plnenia PHSR, výsledky hospodárenia mesta. Metodika programového rozpočtovania	Pripomienky a návrhy - spoločenské potreby

FINANČNÁ ČASŤ

Jednou z kľúčových otázok pre realizáciu programu rozvoja je schopnosť mesta v priebehu jeho realizácie zaistiť zdroje potrebné na jeho financovanie. Tieto zdroje vznikajú vo viacerých sférach – v súkromnom sektore, verejnej správe, ide tiež o zdroje Európskej únie. Dôležitým zdrojom budú, po dokončení reformy verejnej správy a uskutočnení daňovej reformy, vlastné prostriedky. V dôsledku neexistencie nevyhnutných podkladových údajov pre stanovenie finančného rámca, v ktorom by sa mal program rozvoja v strednodobom horizonte pohybovať, je výška prostriedkov potrebná na realizáciu jednotlivých opatrení a aktivít stanovená len orientačne. Táto časť bude konkretizovaná v závislosti od reálneho čerpania finančných príspevkov zo štrukturálnych fondov, možností mestského rozpočtu atď.

Vychádzajúc zo zadefinovaných cieľov, priorít a opatrení a na základe pripravovaných Projektových zámerov v réžii samosprávy, podnikateľskej sféry či neziskových a iných organizácií bol vypracovaný plán realizácie programu. Definuje, z akých prostriedkov by sa mali tieto zábery realizovať, kto by mal byť žiadateľov.

INDIKATÍVNY ROZPOČET - SUMARIZÁCIA

	Spolu	Mesto Štúrovo	Regionálne (VÚC, DRP)	Národné (SR)	EÚ	Súkromné zdroje	Iné zdroje
I. Hospodárska politika	394 166	1 968	764	46 689	264 435	80 310	0
II. Sociálna politika	8 644	5 401	270	879	1 770	323	0
III. Environmentálna politika	8 090	770	20	810	3 930	2 560	0
Celkom	410 899	8 140	1 054	48 378	270 135	83 193	0

v tis EUR



ZÁVER

PHSR mesta Štúrovo je strategický strednodobý dokument, ktorý určuje víziu rozvoja mesta, prioritné rozvojové oblasti a strategické ciele ich naplnenia. Tento dokument je základným východiskom pre spracovanie ďalších materiálov rozvoja jednotlivých oblastí života mesta.

Vykonateľnosť jednotlivých opatrení a tým dosiahnutie stanovených cieľov bude závisieť od mnohých faktorov. Najkritickejším prvkom je finančná náročnosť jednotlivých priorít.

PHSR je otvoreným dokumentom, ktorý bude vyhodnocovaný a aktualizovaný na zasadnutiach mestského zastupiteľstva podľa potreby.

Predmetný PHSR mesta Štúrovo bol schválený na zasadnutí Mestského zastupiteľstva v Štúrove dňa 8.12.2015 s uznesením č. 236/2015.

pečiatka mesta

primátor mesta



POUŽITÉ INFORMAČNÉ ZDROJE

1. Partnerská dohoda 2014 - 2020
2. Pozičný dokument Európskej komisie k Partnerskej dohode a programom SR na roky 2014 - 2020
3. Stratégia financovania Európskych štrukturálnych a investičných fondov pre programové obdobie 2014 - 2020
4. Integrovaný regionálny operačný program „IROP“
5. Konceptia územného rozvoja Slovenska 2001, aktualizácia 2010
6. RIÚS 2014 - 2020
7. Návrh základných princípov na prípravu Partnerskej dohody Slovenskej republiky na programové obdobie 2014 – 2020
8. Stratégia rozvoja dopravy SR do roku 2020, 2010
9. Program odpadového hospodárstva na roky 2011 - 2015
10. Stratégia Slovenskej republiky pre integráciu Rómov do roku 2020
11. Stratégia EÚ 2020 - cieľ: konkurencieschopnosť, zamestnanosť a hospodársky rast
12. Spoločný strategický rámec EK, marec 2012
13. CENTROPE – Správa o regionálnom rozvoji, 2012
14. Pozičný dokument Európskej komisie k Partnerskej dohode a programom SR na roky 2014 - 2020
15. Stratégia financovania Európskych štrukturálnych a investičných fondov pre programové obdobie 2014 - 2020
16. Integrovaný regionálny operačný program „IROP“ Národný strategický referenčný rámec 2007-2013
17. Program hospodárskeho a sociálneho rozvoja Nitrianskeho samosprávneho kraja
18. Zákon č. 539/2008 Z.z. o podpore regionálneho rozvoja, v znení neskorších predpisov.
19. Zákon č. 369/1990 Z.z. o obecnom zriadení, v znení neskorších predpisov
20. Zákon č. 303/1995 Z.z. o rozpočtových pravidlách, v znení neskorších predpisov
21. Metodika na vypracovanie PHSR obce/obcí/VÚC
22. Štatistiky Úradu práce, sociálnych vecí a rodiny
23. <http://www.statistics.sk>
24. www.sturovo.sk
25. Jozef Kužel: Štúrovský šport - dávnych čias
26. www.msksturovo.sk
27. www.rra-juznyregion.sk
28. www.unsk.sk
29. www.kulturasturovo.sk
30. PhDr. Ákos Gerstner, Brožúra o Štúrove 2015
31. Stratégia rozvoja cestovného ruchu v meste Štúrovo a okolí, z roku 2001
32. Strategický plán rozvoja mesta Štúrovo a jeho regiónu, z roku 2003
33. Marketingový plán mesta Štúrovo, z roku 2005
34. Konceptia bytovej výstavby a obnovy bytového fondu v meste Štúrovo, z roku 2007
35. Územný plán mesta Štúrovo (do 2025), z roku 2008
36. Program hospodárskeho a sociálneho rozvoja mesta Štúrovo (do 2015), z roku 2008
37. Komunitný plán sociálnych služieb mesta (do 2016), z roku 2011
38. Konceptia rozvoja Štúrova v oblasti tepelnej energetiky, 2006
39. Program odpadového hospodárstva mesta, 2006
40. Viacročný rozpočet mesta
41. Záverečný účet mesta za rok 2014



ZOZNAM POUŽITÝCH SKRATIEK

PHSR	- Program hospodárskeho a sociálneho rozvoja
OOOR	- Oblastná organizácia cestovného ruchu
CR	- Cestovný ruch
ŠÚJ	- Štatistická územná jednotka
SWOT	- silné stránky, slabé stránky, príležitosti, hrozby
Ex-post	- následne
ZŠ	- Základná škola
ZŠ s VJM	- Základná škola s vyučujúcim jazykom maďarským
SŠ	- Stredná škola
ÚPN	- Územný plán
Z.z	- Zbierka zákonov
EÚ	- Európska únia
EK	- Európska komisia
SR	- Slovenská republika
IROP	- Integrovaný regionálny operačný program
NSK	- Nitriansky samosprávny kraj
INTERREG	- iniciatíva EÚ týkajúca sa interregionálnej spolupráce
ESPON	- Európska sieť pre územný rozvoj a kohéziu
INTERACT	- Program pre výmenu informácií, osvedčených postupov a spoločných iniciatív medzi programami spolupráce financovanej v rámci fondu regionálneho rozvoja EÚ
URBACT	- program Európskej územnej spolupráce na výmenu skúseností a na vzdelávanie
ČOV	- Čistička odpadových vôd
EO	- ekvivalentný obyvateľ
BSK5	- biochemická spotreba kyslíka za 5 dní
CHSKCr	- chemická spotreba kyslíka stanovená dichrómanovou metódou
Nc	- celkový dusík
Pc	- celkový fosfor
MŠO	- Mestská športová organizácia
MS	- Majstrovstvá sveta
ME	- Majstrovstvá európy
ČSFR	- Česká a Slovenská Federatívna Republika
ČA	- Červená armáda
MZ	- Mestské zastupiteľstvo
ŽP	- Životné prostredie
ZS	- Západoslovenská
IS RRA	- Integrovaná sieť regionálnych rozvojových agentúr
DRP	- Dolnohronské rozvojové partnerstvo
MVRR SR	- Ministerstvo výstavby a regionálneho rozvoja Slovenskej republiky
ŠFRB	- Štátny fond rozvoja bývania
UEFA	- Únia európskych futbalových zväzov
SSC	- Slovenská správa ciest
MunSEFF	- Program Európskej komisie na podporu a rozvoj financovania obcí a ich spoločností na Slovensku prostredníctvom komerčných bank na energeticky efektívnej obnovy infraštruktúry miest a obcí
DOS	- Dom opatrovateľskej služby
LSPP	- Lekárska Služba Prvej Pomoci
ZUŠ	- Základná umelecká škola
CVČ	- Centrum voľného času
TKO	- tuhý komunálny odpad
CTZ	- Centrálny tepelný zdroj
PPŠ	- Priemyselný park Štúrovo
MsÚ	- Mestský úrad
MsKS	- Mestské kultúrne stredisko
KSOH	- Komunálne služby a odpadové hospodárstvo
NKÚ SR	- Najvyšší kontrolný úrad Slovenskej republiky

Finančný rámec pre realizáciu PHSR mesta Štúrovo

Opatrenie číslo	Názov	Termín začatia a ukončenia realizácie projektu / aktivity	Spolu	Verejné zdroje celkom	Verejné zdroje				Súkromné zdroje	Iné zdroje	Poznámky
					Mesto Štúrovo	Regionálne (VÚC, DRP)	Národné (SR)	EÚ			Ročne za rokov pre mesto
			a=b+g+h+i	b=c+d+e+f	c	d	e	f	g	i	7
I. Hospodárska politika			394 165 700 €	313 855 700 €	1 968 150 €	764 050 €	46 688 500 €	264 435 000 €	80 310 000 €	0 €	281 164 €
Opatrenie 1.1.1	Spolupráca a podpora mesta; pravidelné kontaktovanie a výmena informácií	2015-2022	60 000 700 €	700 €	700 €	0 €	0 €	0 €	60 000 000 €	0 €	100 €
Opatrenie 1.1.2	Spolupráca s priemyselným parkom Nána invest	2016-2022	15 000 700 €	700 €	700 €	0 €	0 €	0 €	15 000 000 €	0 €	100 €
Opatrenie 1.1.3	Fórum pre najväčších zamestnávateľom v meste a okolí	2016-2022	1 400 €	1 400 €	700 €	700 €	0 €	0 €	0 €	0 €	100 €
Opatrenie 1.1.4	Železničné prekladisko	2017-2022	50 700 €	700 €	700 €	0 €	0 €	0 €	50 000 €	0 €	100 €
Opatrenie 1.2.1	Drobné prevádzkarne na spracovanie zeleniny a ovocia	2017-2022	20 200 €	10 200 €	350 €	350 €	1 000 €	8 500 €	10 000 €	0 €	50 €
Opatrenie 3.3.1	Cestná dostupnosť mesta	2016-2022	300 002 000 €	300 002 000 €	1 000 €	1 000 €	45 000 000 €	255 000 000 €	0 €	0 €	143 €
Opatrenie 3.3.2	Železničná dostupnosť mesta	2017-2022	58 000 €	58 000 €	2 000 €	0 €	30 000 €	26 000 €	0 €	0 €	286 €
Opatrenie 3.3.3	Nákladná doprava	2015-2022	2 020 000 €	2 020 000 €	20 000 €	100 000 €	200 000 €	1 700 000 €	0 €	0 €	2 857 €
Opatrenie 3.4.1	Integrovaný dopravný systém	2016-2022	42 000 €	42 000 €	10 000 €	2 000 €	4 500 €	25 500 €			1 429 €
Opatrenie 3.4.2	Ekologická doprava	2016-2022	2 020 000 €	2 020 000 €	20 000 €	100 000 €	200 000 €	1 700 000 €	0 €	0 €	2 857 €
Opatrenie 3.4.3	Miestne komunikácie	2016-2022	7 530 000 €	7 530 000 €	1 500 000 €	30 000 €	1 000 000 €	5 000 000 €	0 €	0 €	214 286 €
Opatrenie 3.5.1	Organizovanie cestovného ruchu v regióne	2016-2022	1 060 000 €	960 000 €	210 000 €	500 000 €	125 000 €	125 000 €	100 000 €	0 €	30 000 €
Opatrenie 3.5.2	Vadaš Thermal Resort a jeho ďalší rozvoj	2016-2022	5 020 000 €	20 000 €	0 €	20 000 €	0 €	0 €	5 000 000 €	0 €	0 €
Opatrenie 3.5.3	Regionálny dvor	2016-2020	1 100 000 €	1 100 000 €	150 000 €	0 €	100 000 €	850 000 €	0 €	0 €	21 429 €
Opatrenie 3.6.4	Mestský majetok	2015-2022	200 000 €	50 000 €	40 000 €	10 000 €	0 €	0 €	150 000 €		5 714 €
Opatrenie 3.7.1	Prevencia kriminality	2015-2022	40 000 €	40 000 €	12 000 €	0 €	28 000 €	0 €	0 €	0 €	1 714 €
II. Sociálna politika			8 643 700 €	8 320 700 €	5 401 400 €	270 300 €	879 000 €	1 770 000 €	323 000 €	0 €	771 629 €
Opatrenie 2.1.1	Detské jasle	2018-2022	210 000 €	210 000 €	20 000 €	0 €	20 000 €	170 000 €	0 €	0 €	2 857 €
Opatrenie 2.1.2	Modernizácia materských škôl	2015-2022	580 000 €	580 000 €	60 000 €	0 €	350 000 €	170 000 €	0 €	0 €	8 571 €
Opatrenie 2.2.1	Vytvorenie odborných učební v základných školách (odborné učebne)	2016-2022	410 000 €	410 000 €	30 000 €	0 €	30 000 €	350 000 €	0 €	0 €	4 286 €
Opatrenie 2.2.2	Zvýšenie atraktívnosti ZUŠ s vylepšením jej priestorových podmienok	2015-2022	180 000 €	180 000 €	50 000 €	0 €	30 000 €	100 000 €	0 €	0 €	7 143 €
Opatrenie 2.2.3	Mestská školská rada	2016-2022	0 €	0 €	0 €	0 €	0 €	0 €	0 €	0 €	0 €
Opatrenie 2.3.1	Rozvíjanie možností voľnočasových aktivít žiakov	2016-2022	31 000 €	30 000 €	10 000 €	10 000 €	10 000 €	0 €	1 000 €	0 €	1 429 €
Opatrenie 2.3.2	Zvýšenie znalosti dopravných predpisov detí a mládeže	2017-2022	120 000 €	120 000 €	50 000 €	10 000 €	10 000 €	50 000 €	0 €	0 €	7 143 €

Opatrenie číslo	Názov	Termín začatia a ukončenia realizácie projektu / aktivity	Spolu	Verejné zdroje celkom	Verejné zdroje				Súkromné zdroje	Iné zdroje	Poznámky
					Mesto Štúrovo	Regionálne (VÚC, DRP)	Národné (SR)	EÚ			Ročne za rokov pre mesto
			a=b+g+h+i	b=c+d+e+f	c	d	e	f	g	i	7
Opatrenie 2.3.3	Mestský študentský parlament	2016-2022	1 000 €	1 000 €	700 €	300 €	0 €	0 €	0 €	0 €	100 €
Opatrenie 2.4.1	Podpora sociálne slabších skupín	2015-2022	52 000 €	50 000 €	30 000 €	5 000 €	15 000 €	0 €	2 000 €	0 €	4 286 €
Opatrenie 2.5.1	Centrum integrovanej zdravotnej starostlivosti	2017-2022	70 000 €	50 000 €	10 000 €	20 000 €	10 000 €	10 000 €	20 000 €	0 €	1 429 €
Opatrenie 2.5.2	Zachovanie Lekárskej Služby Prvej Pomoci	2015-2022	100 700 €	100 700 €	700 €	100 000 €	0 €	0 €	0 €	0 €	100 €
Opatrenie 2.6.1	Modernizácia mestského úradu	2016-2022	100 000 €	100 000 €	100 000 €	0 €	0 €	0 €	0 €	0 €	14 286 €
Opatrenie 2.6.2	E-government	2016-2022	424 000 €	424 000 €	420 000 €	0 €	4 000 €	0 €	0 €	0 €	60 000 €
Opatrenie 3.1.1	Manažment a koordinácia kultúrnych podujatí, marketing a informovanosť	2015-2022	2 730 000 €	2 730 000 €	2 520 000 €	70 000 €	70 000 €	70 000 €	0 €	0 €	360 000 €
Opatrenie 3.1.2	Priestorové a technické podmienky pre kultúru	2017-2022	1 165 000 €	1 165 000 €	200 000 €	15 000 €	100 000 €	850 000 €	0 €	0 €	28 571 €
Opatrenie 3.2.1	Koordinácia športových činností	2015-2022	1 750 000 €	1 750 000 €	1 700 000 €	20 000 €	30 000 €	0 €	0 €	0 €	242 857 €
Opatrenie 3.2.2	Priestorové podmienky pre šport v meste	2017-2022	720 000 €	420 000 €	200 000 €	20 000 €	200 000 €	0 €	300 000 €	0 €	28 571 €
III. Environmentálna politika			8 090 000 €	5 530 000 €	770 000 €	20 000 €	810 000 €	3 930 000 €	2 560 000 €	0 €	110 000 €
Opatrenie 3.6.1	Odpadové hospodárstvo	2016-2022	3 000 000 €	3 000 000 €	300 000 €	0 €	250 000 €	2 450 000 €	0 €	0 €	42 857 €
Opatrenie 3.6.2	Komunálne služby	2016-2022	40 000 €	40 000 €	30 000 €	10 000 €	0 €	0 €	0 €	0 €	4 286 €
Opatrenie 3.6.3	Environmentálne záťaž	2016-2022	1 050 000 €	1 000 000 €	100 000 €	0 €	300 000 €	600 000 €	50 000 €	0 €	14 286 €
Opatrenie 3.6.5	Verejné priestory	2016-2022	100 000 €	90 000 €	40 000 €	10 000 €	10 000 €	30 000 €	10 000 €	0 €	5 714 €
Opatrenie 3.6.6	Tepelné hospodárstvo	2016-2022	3 300 000 €	1 300 000 €	200 000 €	0 €	250 000 €	850 000 €	2 000 000 €	0 €	28 571 €
Opatrenie 3.6.7	Bytový fond	2016-2022	600 000 €	100 000 €	100 000 €	0 €	0 €	0 €	500 000 €	0 €	14 286 €
Celkom			410 899 400 €	327 706 400 €	8 139 550 €	1 054 350 €	48 377 500 €	270 135 000 €	83 193 000 €	0 €	1 162 793 €