

Program hospodárskeho a sociálneho rozvoja obce Baka na roky 2016-2020



Názov:	Program hospodárskeho a sociálneho rozvoja obce Baka na roky 2016-2020
Územné vymedzenie :	Obec Baka
Územný plán obce schválený:	<i>nie</i>
Dátum schválenia PHSR:	<i>22. 3. 2016</i>
Dátum platnosti:	<i>od 23. 3. 2016 do 31. 12. 2020</i>
Verzia¹	<i>1.0</i>
Publikovaný verejne:	<i>23. 3. 2016</i>

¹ Prvé prijaté znenie sa označuje číslom 1.0. V prípade zásadnej zmeny sa ďalšie aktualizované verzie označujú 2.0, 3.0 atď. V prípade malých zmien sa označuje 1.1.

Riadiaci tím spracovania Programu hospodárskeho a sociálneho rozvoja obce Baka na roky 2016-2020

Zoznam členov Riadiaceho tímu

Riadiaci tím spracovania PHSR	
Kordinátor riadiaceho tímu	Funkcia v pracovnom zaradení
Ing. Juraj Bertalan	starosta obce
Členovia riadiaceho tímu	Funkcia v pracovnom zaradení
Mgr. Krisztina Mészáros	zástupkyňa starostu, poslankyňa obecného zastupiteľstva
Szilvia Kántor Zsemlye	odborná zamestnankyňa – oddelenie účtovníctva
Linda Bozó	odborná zamestnankyňa – oddelenie daní a poplatkov
Eleonóra Kulacs	odborná zamestnankyňa – oddelenie sociálnych vecí

Spracovateľ: Regionálna rozvojová agentúra ISTER, Dunajská Streda

Obsah

ÚVOD.....	4
A – ANALYTICKÁ ČASŤ.....	6
Vymedzenie riešeného územia	6
Základné fyzickogeografické charakteristiky obce	6
Súčasná krajinná štruktúra	9
Ochrana prírody	10
Odpadové hospodárstvo.....	13
Životné prostredie.....	14
A.I ANALÝZA VNÚTORNÉHO PROSTREDIA	16
Ludské zdroje.....	16
Domový a bytový fond.....	25
Dopravná a technická infraštruktúra	29
Hospodársko-ekonomický potenciál obce	33
Občianska vybavenosť obce	38
Zhodnotenie obdobia 2005-2015.....	44
Vybrané rozvojové aktivity obce Baka v období 2007-2015	47
A.II ANALÝZA VONKAJŠIEHO PROSTREDIA	49
Operačné programy v rokoch 2014 - 2020	57
A.III ZHODNOTENIE SÚČASNÉHO STAVU ÚZEMIA	67
B – STRATEGICKÁ ČASŤ.....	72
Strategická vízia obce Baka	76
C – PROGRAMOVÁ ČASŤ.....	79
Súhrnný prehľad projektových zámerov obce Baka.....	87
Projektové zámery obce Baka na obdobie 2016-2020.....	89
D – REALIZAČNÁ ČASŤ	101
Organizačné zabezpečenie realizácie	101
Komunikačná stratégia	101
Systém monitorovania a hodnotenia	101
Akčný plán obce Baka	104
E – FINANČNÁ ČASŤ.....	107
ZÁVER.....	108
Príloha č. 1: Zoznam členov riadiaceho tímu, pracovných skupín a partnerov zapojených do spracovania PHSR	109
Príloha č. 2: Zoznam informačných zdrojov použitých v PHSR.....	110
Príloha č. 3: Zoznam skratiek použitých v PHSR	111
Príloha č. 4: Akčný plán na daný rozpočtový rok s výhľadom na 2 roky	112

Úvod

Dokument Program hospodárskeho a sociálneho rozvoja obce Baka je základným dokumentom, ktorým sa samospráva obce pri výkone svojej činnosti stará o všestranný rozvoj svojho územia a o potreby svojich obyvateľov.

Cieľom predkladanej práce je zmapovanie sociálno-ekonomickej, priestorovej štruktúry obce Baka – nachádzajúcej sa na juhozápadnom Slovensku v okrese Dunajská Streda – a na základe výsledkov týchto analýz vytvoriť program hospodárskeho a sociálneho rozvoja daného územia, ktorý bude základným strednodobým programovým dokumentom (v období 2016-2020) na podporu regionálneho rozvoja na úrovni obce. Je to program cielených opatrení na stimuláciu ekonomického a sociálneho rozvoja obce, ktorého cieľom je navrhnúť systematickú a funkčne trvalo udržateľnú rozvojovú stratégiu, zameranú na realizáciu hospodárskeho a sociálneho rozvoja obce pri rešpektovaní globálnych cieľov regionálneho vývoja, resp. štátnej regionálnej politiky. Program hospodárskeho a sociálneho rozvoja obce Baka na roky 2016-2020 je vlastne pokračovaním plánovaného rozvoja z roku 2008, t.j. prvý Program hospodárskeho a sociálneho rozvoja obce Baka bol vypracovaný ešte v roku 2008, ktorý definoval strategickú víziu obce: „Baka – obec so spokojným a aktívnym obyvateľstvom vo vysokokvalitnom životnom prostredí, obec zabezpečujúca kvalitné služby pre obyvateľov i návštevníkov obce.“

Program hospodárskeho a sociálneho rozvoja obce Baka na roky 2016-2020 bol vypracovaný podľa zákona č. 539/2008 Z.z. o podpore regionálneho rozvoja.

Programom hospodárskeho a sociálneho rozvoja obce Baka sa uskutočňuje podpora regionálneho rozvoja na miestnej úrovni s dôrazom na sociálnu, ekonomickú a environmentálnu sféru. Je to program cielených opatrení, navrhnutý pre oživenie sociálneho, ekonomického a environmentálneho rozvoja obce, ktorý na základe výsledkov ročného hodnotenia bude priebežne aktualizovaný a dopĺňaný.

Tento programový dokument je previazaný so sektorovými operačnými programami vypracovanými na základe Partnerskej dohody Slovenskej republiky na roky 2014-2020 (Partnerská dohoda Slovenskej republiky na roky 2014 – 2020 je základný strategický dokument s celoštátnym dosahom, ktorý vypracúva Slovenská republika za účasti partnerov v súlade s prístupom viacúrovňového riadenia a ktorým sa stanovuje stratégia, priority a opatrenia pre účinné a efektívne využívanie prostriedkov Európskych štrukturálnych a investičných fondov za účelom dosahovania cieľov stratégie Európa 2020), ako aj s Národnou stratégiou regionálneho rozvoja SR (schválený uznesením Vlády SR č. 222 zo 14. mája 2014), Koncepciou územného rozvoja Slovenska 2001 (KURS 2001), Programom hospodárskeho a sociálneho rozvoja Trnavského samosprávneho kraja na roky 2009-2015, Územným plánom Trnavského samosprávneho kraja, Regionálnou inovačnou stratégiou Trnavského samosprávneho kraja. Program hospodárskeho a sociálneho rozvoja obce Baka bol vypracovaný na základe metodiky, ktorú vydalo Ministerstvo dopravy, výstavby a regionálneho rozvoja Slovenskej republiky.

Pri vypracovaní tohto programového dokumentu boli zohľadnené priority Národnej stratégie regionálneho rozvoja SR, ako aj jej vízia regionálneho rozvoja na Slovensku: Slovensko sa má stať krajinou s vysokou kvalitou života všetkých občanov. Každý región bude využívať svoje danosti v prospech svojho udržateľného hospodárskeho, sociálneho, environmentálneho a územného rozvoja, a tým aj Slovenskej republiky, ako vyspelého, hospodársky, politicky a sociálne súdržného členského štátu Európskej únie.

Pre naplnenie dlhodobej vízie regionálneho rozvoja SR zameranej na rozvoj obcí, miest a regiónov, zvyšovanie ich výkonnostného potenciálu a konkurencieschopnosti Národná stratégia regionálneho rozvoja SR stanovuje strategický cieľ: Integrovaným a

výsledkovo orientovaným prístupom k regionálnemu rozvoju a na základe využitia vnútorného potenciálu regiónov zvýšiť do roku 2030 ich adaptabilitu, konkurencieschopnosť a výkonnosť pri súčasnom zvyšovaní kvality života obyvateľov a pri rešpektovaní princípov udržateľného rozvoja.

Rozvojová stratégia obce Baka vychádza aj zo stratégie Európa 2020, prostredníctvom financovania projektov v programovom období 2014-2020 podporí

- inteligentný rast: vytvorenie hospodárstva založeného na znalostiach a inovácii,
- udržateľný rast: podporovanie ekologickejšieho a konkurencieschopnejšieho hospodárstva, ktoré efektívnejšie využíva zdroje,
- inkluzívny rast: podporovanie hospodárstva s vysokou mierou zamestnanosti, ktoré zabezpečí hospodársku, sociálnu a územnú súdržnosť.

Program hospodárskeho a sociálneho rozvoja obce Baka bol vytvorený partnerstvom hlavných aktérov územia. K príprave PHSR v obci Baka bol zriadený riadiaci tím zo zástupcov verejného sektora – samosprávy, súkromného sektora a mimovládneho sektora, ale boli zriadené aj pracovné skupiny pre jednotlivé prioritné oblasti (hospodárska oblasť, sociálna oblasť, environmentálna oblasť). Časový interval spracovania PHSR obce: október 2015 – február 2016.

Tab. 1: Harmonogram spracovania Program hospodárskeho a sociálneho rozvoja obce Baka na roky 2016-2020

Termín (mesiac, rok)	Október 2015	November 2015	December 2015	Január 2016	Február 2016
Úvod					
Analytická časť					
Strategická časť					
Programová časť					
Realizačná časť					
Finančná časť					
Záver					

Príležitosť vstupu do programovacieho procesu dostali všetci obyvatelia obce vrátane podnikateľských subjektov, organizácií a inštitúcií z obce. Obyvatelia ako aj zástupcovia podnikateľských subjektov, organizácií a inštitúcií mali možnosť zapojiť sa do procesu programovania prostredníctvom hĺbkových rozhovorov a pripomienkovania pracovných verzií strategického programu.

Program hospodárskeho a sociálneho rozvoja obce Baka schvaľuje Obecné zastupiteľstvo v Baka, ktoré bude potom realizovať výkon, kontrolu, monitorovanie a hodnotenie tohto programu.

A – Analytická časť

Vymedzenie riešeného územia

Obec Baka sa nachádza v juhozápadnej časti Slovenskej republiky (ďalej SR). Z hľadiska územnosprávneho členenia SR obec na úrovni NUTS 3 patrí do Trnavského kraja, na úrovni okresov obec Baka sa nachádza v okrese Dunajská Streda.

Riešené územie je vymedzené administratívno-správnymi hranicami obce, t. j. hranicami katastrálneho územia Baka.

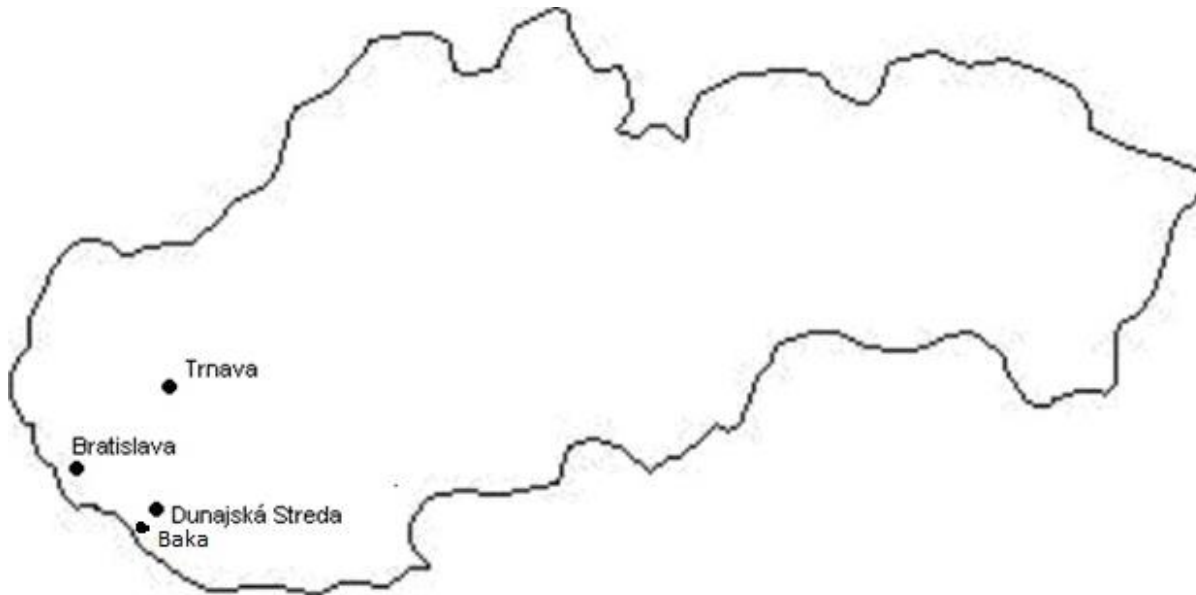
Tab. 2: Základné sociopriestorové charakteristiky obce Baka

Kód obce	501450
Názov okresu	Dunajská Streda
Názov kraja	Trnavský
Štatút obce	obec
PSČ	930 04
Telefónne smerové číslo	031
Prvá písomná zmienka o obci - rok	1264
Nadmorská výška stredu obce - v m	115
Celková výmera územia obce [m ²]	19989125
Hustota obyvateľstva na km ²	55,13

Poznámka: Stav k 31.12.2014

Zdroj: Štatistický úrad SR, 2015

Mapa 1: Poloha obce Baka na Slovensku vo vzťahu k hlavnému mestu, krajskému centru a okresnému mestu



Základné fyzickogeografické charakteristiky obce



Geomorfológia a geológia územia

Územie obce je súčasťou Alpsko-Himalájskej sústavy, v rámci nej je súčasťou podsústavy Panónska panva, provincie Západopanónska panva, subprovincie Malá Dunajská



kotlina, oblasti Podunajská nížina a celku Podunajská rovina. Z častí Podunajskej roviny do riešeného územia zasahuje Čiližská mokraď (vypĺňa severnú polovicu k.ú. obce).

Nadmorská výška k.ú. obce sa pohybuje medzi 115-120 m n.m.

Typ geologického substrátu a typ reliéfu predstavujú prvotný diferenciačný prvok z hľadiska ostatných prírodných zložiek krajiny, ale aj z hľadiska možného využitia človekom. Geologický podklad riešeného územia je tvorený kvartérnymi holocénnymi nivnými sedimentmi. Základnými kvartérnymi útvarmi k.ú. obce sú:

-  fluviálno-mokrad'ové sedimenty s organickou prímiesou (holocén),
-  fluviálno-nivné sedimenty v nížinách (holocén).

Na základe typologického členenia reliéfu ide o reliéf rovín a nív. Na základe exogénnych procesov celé riešené územie je akumulácnym reliéfom a reliéfom s nepatrným uplatnením litológie, kde sa vyskytujú tieto typy reliéfu:

-  fluviálny reliéf – fluviálna rovina,
-  fluviálno-mokrad'ový reliéf – fluviálna mokraď a slatinná rovina.

Z hľadiska hydrogeologického podklad riešeného územia tvoria kvartérne piesky a štrky nívnych území - priepustnosť zvodnených vrstiev je pórová – veľmi dobrá až dobrá.

Typ podzemnej vody: 70% podzemnej vody je doplňovaná z riek a ich prítokov.

Z hľadiska seizmických pomerov sa územie obce zaraďuje medzi menej aktívne oblasti v rámci Slovenska.

Klimatické podmienky územia

Na základe klimatickogeografických typov Slovenska študované územie leží v suchej až mierne suchej oblasti teplej a prevažne teplej nížinnej klímy s miernou inverziou teplôt. Suma teplôt 10°C a viac za jeden rok je 3000-3200.

Priemerná ročná teplota vzduchu v obci je 9,9 °C. Najchladnejší je mesiac január, kedy priemerná mesačná teplota vzduchu dosahuje hodnoty -2,1 °C. Najteplejší je mesiac júl s priemernou mesačnou teplotou 20,5 °C.

Záujmové územie nie je len našou najteplejšou oblasťou, ale patrí aj medzi najsuchšie oblasti Slovenska (oblasť je chránená pred západnými vetrami predhorím Álp a Malými Karpatmi), priemerný ročný úhrn zrážok je 550-600 mm. Najviac zrážok padne v mesiacoch máj, jún a júl – priemerne za mesiac 59,3 mm zrážok.

Časť zrážok v zimnom období padne u nás vo forme snehu, z ktorého sa pri teplotách pod nulou utvorí pokrývka dlhšieho alebo kratšieho trvania podľa priebehu počasia. Výskyt snehu a trvanie snehovej pokrývky na danom území sú z roka na rok veľmi premenlivé v závislosti od rázu zimy. Priemerný dátum prvého dňa so snehovou pokrývkou pripadá na začiatok decembra. Priemerný počet dní so snehovou pokrývkou za rok je 35,0, pričom najviac dní pripadá na mesiace január a február.

Z hľadiska veterných pomerov obec leží v jednej z najveternejších oblastí Slovenska. Najväčšie rýchlosti vetra a aj najviac veterných dní sa vyskytuje v zimnom a jarnom období. V chladnom polroku (od októbra do marca) priemerná rýchlosť vetra je 3,1 m/s, kým v teplom polroku (apríl až september) je 2,8 m/s. Prevládajúci smer vetra je SZ (24,5%), výskyt

ostatných vetrov je nasledovný: S (17,7%), JV (16,3%), Z (8,5%), V (8,5%), J (6,1%), SV (6%), JZ (4,3%).

Pedologické podmienky územia

V k.ú. obce prevládajú piesočnato-hlinité, hlinité a ílovito-hlinité pôdne druhy. Pôdy sú bez skeletu až slabo skeletnaté. Potenciálna erózia pôdy je nijaká až nepatrná.

Hlavné pôdne typy v k.ú. obce sú:

- nívne pôdy glejové, sprievodné gleje (na karbonátových a nekarbonátových nívnych sedimentoch),
- nívne pôdy karbonátové, sprievodné nívne pôdy glejové (na karbonátových nívnych sedimentoch),
- čiernice karbonátové, sprievodné čiernice glejové, lokálne rašelinové pôdy (na karbonátových nívnych sedimentoch).

Bonita poľnohospodárskych pôd je dobrá – v riešenom území sa nachádzajú veľmi produkčné pôdy.

Rastlinstvo, živočíšstvo

Z hľadiska fytogeografického členenia riešené územie patrí do oblasti panónskej flóry (Pannonicum), obvodu eupanónskej xerothermnej flóry (Eupannonicum), okresu Podunajská nížina.

Potenciálna prirodzená vegetácia je vegetácia, ktorá by sa za daných klimatických, pôdnych a hydrologických pomerov vyvinula na určitom mieste (biotope), keby vplyv ľudskej činnosti ihneď prestal pôsobiť. Poznanie prirodzenej potenciálnej vegetácie územia je dôležité najmä z hľadiska rekonštrukcie, obnovy a ďalšieho prirodzeného vývoja vegetácie (lesnej aj nelesnej) s cieľom jej priblíženia sa či úplného prinavrátenia do prirodzeného stavu, aby sa tak zabezpečila ekologická stabilita územia.

Potenciálnu prirodzenú vegetáciu na väčšine riešeného územia predstavujú:

- vrbovo-topoľové lužné lesy,
- jaseňovo-brestovo-dubové a jelšové lužné lesy.

Vplyvom intenzívneho hospodárenia pôvodná vegetačná pokrývka bola na väčšine územia obce odstránená, avšak v južnej časti k.ú. obce pri rieke Dunaj sa zachovali krásne lužné lesy, ktoré umožňujú vytvoriť obraz o ich prirodzenom alebo jemu blízkom zložení - ochrana týchto lesov je veľmi dôležitá, lebo spôsobujú ako ekostabilizačný faktor), na miestach prirodzených kultúr sa nachádzajú najúrodnejšie poľnohospodárske pôdy Slovenska.

Živočíchy tvoria nezastupiteľnú zložku všetkých typov spoločenstiev biosféry. V zložitých potravných reťazcoch rozhodujúcou mierou prispievajú k ekologickej rovnováhe v obehu látok a energie. Čím väčšia je druhová rozmanitosť, tým lepšie podmienky sa vytvárajú pre ďalší rozvoj územia aj v prípade, ak ich chápeme z hľadiska ekologickej stratégie ľudskej spoločnosti. Dnešné rozšírenie a zloženie fauny je výsledkom dlhodobého vývinu.

Z hľadiska živočíšnej regionalizácie Slovenska územie obce patrí do Panónskej oblasti, v rámci ktorej do juhoslovenského obvodu lužného dunajského okrsku.

Na území obce sa z poľovnej (srstnatej i pernatej) zveri vo voľnej prírode nachádzajú všetky významné druhy (srnec, diviak, bažant, jarabica a zajac). V obci veľkú tradíciu má rybolov na rieke Dunaj.

Nerastné suroviny

Za nerasty sa podľa zákona č. 44/1988 Zb. o ochrane a využití nerastného bohatstva (banský zákon) považujú tuhé, kvapalné a plynné časti zemskej kôry. Ložiskom nerastov je prírodné nahromadenie nerastov. V riešenom území sa vyskytujú významné zásoby štrkopieskov nadregionálneho významu na báze riečnych náplavov Dunaja.

Hydrologické pomery

Územie obce Baka patrí do povodia rieky Dunaj, pričom táto rieka dokonca preteká cez predmetné územie – tvorí južnú hranicu k.ú. obce. Stredom koryta rieky Dunaj prechádza štátna hranica s Maďarskou republikou.

Vo vodstve riešeného územia osobitné postavenie majú ramená Dunaja, ktoré tvoria hustú sieť v južnej polovici k.ú. obce (napr. Gabčíkovské rameno, Bačianske rameno).

Cez riešené územie preteká viac odvodňovaco-zavlažovacích kanálov, z ktorých najvýznamnejšie sú kanál Baka a kanál Trstená-Baka. Veľkú časť riešeného územia zaberá Prívodný kanál k VE Gabčíkovo, ktorý rozdelí k.ú. obce na dve časti a ktorý kanál zabezpečuje prívod vody zo zdrže Hrušov na vodnú elektrárňu. Tvorí tiež medzinárodnú plavebnú cestu a pomáha odvádzaniu vôd v prípade povodní. Je umiestnený nad terénom, preto musí byť zo všetkých strán tesnený. Ochranné hrádze prívodného kanála tvoria výraznú dominantu súčasnej kultúrnej krajiny riešeného územia.

K.ú. obce spadá do Chránenej vodohospodárskej oblasti Žitný ostrov.

Súčasná krajinná štruktúra

Súčasná krajinná štruktúra je tvorená súborom prvkov, ktoré človek ovplyvnil čiastočne, alebo úplne pozmenil, resp. novovytvoril ako umelé prvky krajiny. Typ súčasnej krajiny je poľnohospodársky, so sústredenými vidieckymi sídlami. Ide o nížinnú rovinnú oráčinovú krajinu.

Tab. 3: Štruktúra využitia územia v KÚ obce Baka

	Celková výmera územia obce	Poľnohospodárska pôda - spolu	- lesný pozemok	- vodná plocha	- zastavaná plocha a nádvorie	- ostatná plocha
v m ²	19989125	6507897	5895611	5370149	1469091	746377
v %	100,00	32,56	29,49	26,87	7,35	3,73

Poznámka: Údaje k 31.12.2014
Zdroj: Štatistický úrad SR, 2015

Ochrana prírody

Ochranou prírody a krajiny sa rozumie obmedzovanie zásahov, ktoré môžu ohroziť, poškodiť alebo zničiť podmienky a formy života, prírodné dedičstvo, vzhľad krajiny a znížiť jej ekologickú stabilitu, ako i odstraňovanie takýchto zásahov. Cieľom ochrany prírody a krajiny je chrániť prírodu pre optimálne využitie krajiny. Príroda a jej časti v rámci krajiny predstavujú pre život nesmierne dôležitú, až existenčnú zložku životného prostredia. Prírodu a krajinu treba chrániť nielen z hľadiska súčasných životných potrieb, ale aj pre potrebu zachovať ju pre budúce pokolenie ako zdravú.

Natura 2000 je názov sústavy chránených území členských krajín Európskej únie a hlavným cieľom jej vytvorenia je zachovanie prírodného dedičstva, ktoré je významné nielen pre príslušný členský štát, ale najmä pre Európsku úniu ako celok. Táto sústava chránených území má zabezpečiť ochranu najvzácnejších a najviac ohrozených druhov voľne rastúcich rastlín, voľne žijúcich živočíchov a prírodných biotopov vyskytujúcich sa na území štátov Európskej únie a prostredníctvom ochrany týchto druhov a biotopov zabezpečiť zachovanie biologickej rôznorodosti v celej Európskej únii. Sústavu NATURA 2000 tvoria dva typy území: chránené vtáčie územia (CHVÚ) a územia európskeho významu (ÚEV).

V riešenom území sa nachádza viac chránených území v systéme Natura 2000:

➤ územia európskeho významu (ÚEV).

SKUEV0090

Dunajské luhy

SKUEV0093

Severný Bodický kanál

➤ chránené vtáčie územia (CHVÚ)

SKCHVU007 Dunajské luhy

Tab. 4: Základné charakteristiky Územia európskeho významu Dunajské luhy (SKUEV0090)

Názov :	Dunajské luhy
Kód územia :	SKUEV0090
Kraj :	TRNAVSKÝ KRAJ
Rozloha :	4542,03 ha
Správca územia :	CHKO Dunajské luhy
Katastrálne územia :	Baka Bodíky Dobrohošť Gabčíkovo Kyselica Mliečno Rohovce Sap Vojka nad Dunajom

Zdroj: <http://www.sopsr.sk/natura/index1.php?p=4&sec=5&kod=SKUEV0090>

Tab. 5: Biotopy, ktoré sú predmetom ochrany na Území európskeho významu Dunajské luhy (SKUEV0090)

91E0*	Lužné vrbovo-topoľové a jelšové lesy
3150	Prirodzené eutrofné a mezotrofné stojaté vody s vegetáciou plávajúcich a /alebo ponorených cievnatých rastlín typu Magnopotamion alebo Hydrocharition
3270	Rieky s bahňitými až piesočnatými brehmi s vegetáciou zväzov Chenopodion rubri p.p. a Bidentition p.p.
6210	Suchomilné travnobylinné a krovinné porasty na vápnitom podloží (*dôležité stanovišťa Orchideaceae)
6430	Vlhkomilné vysokobylinné lemové spoločenstvá na poriečnych nivách od nížin do alpskeho stupňa
91F0	Lužné dubovo-brestovo-jaseňové lesy okolo nížinných riek

Zdroj: <http://www.sopsr.sk/natura/index1.php?p=4&sec=5&kod=SKUEV0090>

Tab. 6: Druhy, ktoré sú predmetom ochrany na Území európskeho významu Dunajské luhy (SKUEV0090)

<u>plocháč červený</u>	<u>Cucujus cinnaberinus</u>
<u>hlavátka podunajská</u>	<u>Hucho hucho</u>
<u>hlaváč bieloplutvý</u>	<u>Cottus gobio</u>
<u>kunka červenobruchá</u>	<u>Bombina bombina</u>
<u>vydra riečna</u>	<u>Lutra lutra</u>
<u>roháč obyčajný</u>	<u>Lucanus cervus</u>
<u>lopatka dúhová</u>	<u>Rhodeus sericeus amarus</u>
<u>kolok vretenovitý</u>	<u>Zingel streber</u>
<u>hrúz Kesslerov</u>	<u>Gobio kessleri</u>
<u>čík európsky</u>	<u>Misgurnus fossilis</u>
<u>hrebenačka vysoká</u>	<u>Gymnocephalus baloni</u>
<u>hrúz bieloplutvý</u>	<u>Gobio albipinnatus</u>
<u>mlok dunajský</u>	<u>Triturus dobrogicus</u>
<u>zeler plazivý</u>	<u>Apium repens</u>
<u>plž zlatistý</u>	<u>Sabanejewia aurata</u>
<u>plž severný</u>	<u>Cobitis taenia</u>
<u>bobor vodný</u>	<u>Castor fiber</u>
<u>boleň dravý</u>	<u>Aspius aspius</u>
<u>plotica lesklá</u>	<u>Rutilus pigus</u>
<u>hrebenačka pásavá</u>	<u>Gymnocephalus schraetser</u>
<u>šabl'a krivočiara</u>	<u>Pelecus cultratus</u>
<u>kolok veľký</u>	<u>Zingel zingel</u>
<u>hrúz fúzatý</u>	<u>Gobio uranoscopus</u>
<u>pimprlík bruškatý</u>	<u>Vertigo moulinsiana</u>
<u>hraboš severský panónsky</u>	<u>*Microtus oeconomus mehelyi</u>

Zdroj: <http://www.sopsr.sk/natura/index1.php?p=4&sec=5&kod=SKUEV0090>

Tab. 7: Základné charakteristiky Územia európskeho významu Severný Bodický kanál (SKUEV0093)

Popis lokality	
Názov :	Severný Bodický kanál
Kód územia :	SKUEV0093
Kraj :	TRNAVSKÝ KRAJ
Rozloha :	24,13 ha
Správca územia :	CHKO Dunajské luhy
Katastrálne územia :	Baka, Bodíky

Zdroj: <http://www.sopsr.sk/natura/index1.php?p=4&sec=5&kod=SKUEV0093>

Tab. 8: Biotopy, ktoré sú predmetom ochrany v Území európskeho významu Severný Bodický kanál (SKUEV0093)

Tab. 9: Druhy, ktoré sú predmetom ochrany v Území európskeho významu Severný Bodický kanál (SKUEV0093)

<u>hlaváč bieloplutvý</u>	<u>Cottus gobio</u>
<u>podkovár malý</u>	<u>Rhinolophus hipposideros</u>
<u>kolok vretenovitý</u>	<u>Zingel streber</u>
<u>čik európsky</u>	<u>Misgurnus fossilis</u>
<u>hrebenáčka vysoká</u>	<u>Gymnocephalus baloni</u>
<u>zeler plazivý</u>	<u>Apium repens</u>
<u>plž severný</u>	<u>Cobitis taenia</u>
<u>boleň dravý</u>	<u>Aspius aspius</u>
<u>plotica lesklá</u>	<u>Rutilus pigus</u>
<u>hrebenáčka pásavá</u>	<u>Gymnocephalus schraetser</u>
<u>kolok veľký</u>	<u>Zingel zingel</u>
<u>hraboš severský panónsky</u>	<u>*Microtus oeconomus mehelvi</u>

Zdroj: <http://www.sopsr.sk/natura/index1.php?p=4&sec=5&kod=SKUEV0093>

Chránené vtáacie územie Dunajské luhy (ďalej len „chránené vtáacie územie“) na účel zabezpečenia priaznivého stavu biotopov druhov vtákov európskeho významu a biotopov sťahovavých druhov vtákov bociana čierneho, brehule hnedej, bučiacika močiarného, čajky čiernohlavej, haje tmavej, hlalolky severskej, hrdzavky potápavej, chochlačky sivej, chochlačky vrkočatej, kačice chrapľavej, kačice chriplavej, kalužiaka červenonohého, kane močiarnej, ľabtušky poľnej, orliaka morského, potápača bieleho, rybára riečného, rybárika riečného, volavky striebistej a zabezpečenia podmienok ich prežitia a rozmnožovania. Chránené vtáacie územie sa vyhlasuje aj na účel zabezpečenia priaznivého stavu biotopov a zabezpečenia podmienok prežitia a rozmnožovania sťahovavých vodných druhov vtákov vytvárajúcich zoskupenia počas migrácie alebo zimovania. Chránené vtáacie územie má výmeru 16 511,58 hektára. Chránené vtáacie územie sa nachádza v okrese Bratislava II v katastrálnych územiach Podunajské Biskupice, Ružinov, v okrese Bratislava IV v katastrálnom území Karlova Ves, v okrese Bratislava V, v katastrálnych územiach Čunovo, Jarovce, Petržalka, Rusovce, v okrese Senec v katastrálnych územiach Hamuliakovo, Kalinkovo, Nové Košariská, v okrese Dunajská Streda v katastrálnych územiach Baka, Bodíky, Čilistov, Dobrohošť, Gabčíkovo, Kľúčovec, Kyselica, Medved'ov, Mliečno, Rohovce, Šap, Šamorín, Šul'any, Vojka nad Dunajom, v okrese Komárno v katastrálnych územiach Čičov, Iža, Klížska Nemá, Komárno, Kravany nad Dunajom, Moča, Nová Stráž, Patince, Radvaň nad Dunajom, Trávník, Veľké Kosihy, Zlatná na Ostrove a v okrese Nové Zámky v katastrálnych územiach Chľaba, Kamenica nad Hronom, Mužla, Obid, Štúrovo.

Veľká časť riešeného územia je súčasťou Chránenej krajiny Dunajské luhy. Chránená krajinná oblasť Dunajské luhy sa rozprestiera na Podunajskej nížine v geomorfologickom celku Podunajská rovina, pozdĺž rieky Dunaj od Bratislavy až po Veľkolélsky ostrov v okrese Komárno. Pozostáva z piatich samostatných častí. Chránená krajinná oblasť má výmeru 12 284,4609 ha. CHKO Dunajské luhy bola zriadená Vyhláškou MzP SR č. 81/1998 Z. z. o Chránenej krajine Dunajské luhy z 3. marca 1998 s účinnosťou od 1. mája 1998. Toto jedinečné územie sa celé nachádza na arecentnom agradačnom vale Dunaja. Systém agradačných valov a akumulčných depresií s hustou

sieťou riečnych ramien s prevahou sedimentačnej akumulácie, vznikol ešte pred zásahmi do prírodného hydrologického režimu Dunaja. Takto vytvorená ramenná sústava sa zachovala čiastočne v úseku od Dobrohošte po Sap, ale aj napriek tomu patrí k najväčším vnútrozemským riečnym deltám v Európe. V závislosti od hydrologických podmienok pozdĺž Dunaja sa tu na pomerne malom území vyskytujú spoločenstvá lesné, vodné, mokradné, lúčne a psamofilné. Celé územie CHKO je zapísané do Zoznamu mokradí medzinárodného významu (Ramsarská konvencia).

Na území obce Baka sa nachádza 1 maloplošné chránené územie na základe zákona č. 543/2002 Z.z. o ochrane prírody a krajiny, a to Národná prírodná rezervácia Ostrov orliaka morského.

Tab. 10: Základné charakteristiky Národnej prírodnej rezervácie Ostrov orliaka morského

Evidenčné číslo:	123
Výmera chráneného územia:	227 700 m ²
Výmera ochranného pásma:	-
Rok vyhlásenia:	1953
Rok poslednej novelizácie:	1988
Zriaďovací orgán pri vyhlásení CHÚ:	Ministerstvo kultúry SSR
Názov právneho predpisu vyhlasujúceho CHÚ:	Výnos MK SSR č.1160/1988-32 z 30.6.1988
Názov organizačnej jednotky Štátnej ochrany prírody SR, spravujúcej CHÚ:	ŠOP - S-CHKO Dunajské luhy
Predmet ochrany:	Územie predstavuje v súčasnej dobe jeden z posledných zvyškov prirodzených, pravidelne zaplavovaných dunajských lužných lesov, ako biotop vzácných a existenčne ohrozených druhov rastlín a živočíchov.
Spôsob vymedzenia ochranného pásma:	OP nevyhlásené: okrem CHA, jaskýň a prírodných vodopádov platné podľa § 17 - ods. 7 alebo 8 zákona č. 543/2002 Z.z.
Stupeň/druh ochrany:	5. stupeň
Príslušnosť do súvislej európskej sústavy chránených území:	nie
Súkromné chránené územie:	nie
Lokalizácia	
Obec:	Baka
Katastrálne územie:	Baka
Príslušnosť k VCHÚ:	CHKO Dunajské luhy

Zdroj: <http://uzemia.enviroportal.sk/main/detail/cislo/123>

Odpadové hospodárstvo

Účelom odpadového hospodárstva v zmysle zákona o odpadoch je predchádzať vzniku odpadov, obmedzovať ich tvorbu, znižovať nebezpečné vlastnosti odpadov a prednostne zabezpečiť zhodnocovanie odpadov pred ich zneškodňovaním. Infraštruktúru odpadového hospodárstva predstavujú zariadenia a objekty na nakladanie s odpadmi. Riešenie problematiky komunálneho odpadu a nový prístup k odpadom má vplyv na zlepšenie stavu životného prostredia a rast životnej úrovne obyvateľstva. Základným spôsobom zneškodňovania komunálneho odpadu je skládkovanie.

V obci Baka sú zabezpečené komplexné profesionálne služby v odpadovom hospodárstve:

- v obci je zavedený komplexný triedený zber odpadu - plasty, papier, textil a obuv, kovy a sklo.

Vzhľadom na prevažne poľnohospodársky ráz územia významný podiel na celkovej skladbe odpadu má odpad organického pôvodu popri samotnom komunálnom odpade. V najbližšej budúcnosti, popri súčasnom cca 50%-nom lokálnom kompostovaní obyvateľmi, bude nutné zaviesť intenzívnejší triedený zber biologicky rozložiteľných odpadov v obci.

V nasledujúcich rokoch bude naďalej potrebné zvyšovať informovanosť občanov o neodvratnej nutnosti dôsledného triedenia pri zbere komunálnych odpadov.

Životné prostredie

Súčasný stav kvality životného prostredia záujmového územia je výsledkom vzájomného priestorového a časového pôsobenia stresových faktorov rôznej intenzity.

Obec Baka predstavuje vidiecky typ sídla historicky budovaný zástavbou popri cestách, obkolesenou poľnohospodársky využívanou pôdou.

V záujmovom území najväčším problémom pre kvalitu životného prostredia je doprava, ktorá hlukom a vibráciou zaťažuje intravilán obce, pričom najviac zaťažené sú lokality nachádzajúce sa pozdĺž cesty III. triedy: cesta III/506005. Táto cesta tvorí hlavnú kompozičnú os urbanistickej štruktúry, kde sa rozvinula ulicová zástavba, ktorá sa ďalej rozrastala o ďalšie ulice.

V strednodobom horizonte je potrebné realizovať aktivity v oblasti životného prostredia s cieľom zvýšiť jeho kvalitu vybudovaním verejnej kanalizácie, revitalizáciou a rozšírením verejnej zelene.

V strednodobom horizonte je potrebné využívať možnosti obnoviteľných zdrojov energií rozmiestnením fotovoltických panelov a termosolárnych kolektorov na verejných budovách, ako aj využívaním ekologických spôsobov vykurovania (napr. využívaním tepelných čerpadiel).

V strednodobom horizonte je potrebné rozšírením centrálného parku vybudovať hodnotné plochy za účelom regenerácie a oddychu pre obyvateľov a návštevníkov obce (obec plánuje po odstránení starej kontajnerovej budovy realizovať parkové úpravy, rozmiestniť lavičky, odpadkové koše, bicyklové stojany a 3 stánky pre predajcov miestnych produktov).

V strednodobom horizonte je potrebné odborným orezom ošetriť koruny stromov (odstrániť v korunách tie konáre, ktoré by svojim pádom na zem mohli svojmu okoliu spôsobiť

škodu na majetku osôb, či ujmu na ich zdraví a živote (zlomené, či nalomené so zníženou stabilitou; suché a ostatné, ktoré narušajú prevádzkovú bezpečnosť).

V strednodobom horizonte je potrebné revitalizovať a sprietočniť kanál Baka, ktorý kanál tečie cez stred obce.

A.I Analýza vnútorného prostredia

Ludské zdroje

Obyvateľstvo nemožno považovať za statický element, ale naopak vyznačuje sa silnou dynamikou jeho počtu, štruktúry, priestorového rozloženia a ďalších znakov. Logickým a nevyhnutným dôsledkom transformačných pohybov v politickej a ekonomickej sfére slovenskej spoločnosti po roku 1989 sú aj posuny v demografickom vývoji.

Obec Baka plní v sídelnej štruktúre predovšetkým obytnú funkciu a má reálne územnotechnické rozvojové predpoklady pre posilnenie tohto potenciálu.

Počet obyvateľov obce Baka v 20. stor. mal stúpajúci trend až do 1970-tych rokov, potom však nastala zmena, vývoj počtu obyvateľov obce sa vyznačoval postupným poklesom až do začiatku 90-tych rokov. V poslednom pol druhu desaťročí počet obyvateľov obce Baka stagnuje na úrovni okolo 1100. Pri SODB v 2011 mala obec 1114 trvale bývajúcich obyvateľov. Obec Baka mala k 31.12.2014 celkovo 1105 obyvateľov. K 1.1.2016 v obci bývalo 1116 osôb.

Tab. 11: Vývoj počtu obyvateľstva v obci - stav trvale bývajúceho obyvateľstva na konci obdobia (osoba)

Rok	2001	2002	2003	2004	2005	2006	2007	2008	2009	2010	2011	2012	2013	2014
Počet obyv.	1095	1086	1097	1120	1119	1122	1126	1130	1131	1123	1118	1116	1099	1105

Stav k 31.12.

Zdroj: Štatistický úrad SR, 2015

Vzhľadom na trendy vývoja natality/mortality a migračných procesov v riešenom území sa predpokladá len mierny prírastok obyvateľstva obce. Aj v dôsledku rozvoja plôch pre individuálnu bytovú výstavbu a výstavby obecných nájomných bytov sa predpokladá nárast počtu obyvateľov. V strednodobom horizonte sa očakáva stabilizácia obyvateľstva obce na úrovni 1150 obyvateľov. Predpoklad takéhoto vývoja však vychádza z naplnenia nasledujúcich cieľov:

- zlepšiť nepriaznivú vekovú štruktúru obyvateľstva obce,
- vytvoriť podmienky pre rozvoj podnikateľských aktivít v obci,
- vytvoriť podmienky pre rozvoj bytovej politiky obce – pre rozvoj IBV a HBV.

Priaznivý demografický vývoj očakávame za predpokladu:

- pohybu obyvateľstva prirodzenou cestou,
- mechanického pohybu (predpoklad migrácie obyvateľov širšieho okolia smerom do obce – prisťahovanie).

Dynamika prisťahovania nových obyvateľov bude závislá od podmienok, ktoré bude obec poskytovať z hľadiska bývania, občianskeho, dopravného a technického vybavenia a zamestnanosti (dôvodom prisťahovania sa môže byť uprednostnenie bývania na vidieku oproti bývaniu v meste).

Takzvaný „pomer závislosti“ definovaný ako podiel populácie v poproduktívnom veku k populácii v produktívnom veku síce už mierne rastie aj v súčasnosti, avšak s

intenzívnejším nárastom sa počíta po roku 2016 ako dôsledok výraznej redukcie miery pôrodnosti za posledných 20 rokov, čo je negatívnym javom.

Demografický stav hodnotený pomocou indexu vitality (index vitality = počet obyvateľov v predproduktívnom veku / počet obyvateľov v poproduktívnom veku x 100), svedčí o nepriaznivej vekovej štruktúre obyvateľstva obce.

Podľa priemerného veku obyvateľstva obec vykazuje zlé hodnoty. Hodnota tohto ukazovateľa svedčí o silnej prevahe obyvateľov v staršom produktívnom veku: priemerný vek obyvateľstva obce je 40,19 rokov, kým celoštátny priemer tohto ukazovateľa je len 39,32 rokov.

Tab. 12: Hustota obyvateľstva (osoba na kilometer štvorcový)
v obci v období 2001-2014

Rok	2001	2002	2003	2004	2005	2006	2007	2008	2009	2010	2011	2012	2013	2014
Osoba na kilometer štvorcový	54,58	54,58	54,18	55,13	56,03	56,08	56,18	56,43	56,68	56,03	55,68	55,88	55,41	55,13

Stav k 31.12.

Zdroj: Štatistický úrad SR, 2015

V národnostnej štruktúre obce má dominantné zastúpenie obyvateľstvo maďarskej národnosti (85,28 %). K slovenskej národnosti sa hlásilo 13,29 % obyvateľov.

Podľa SODB 2011 v náboženskej štruktúre obyvateľstva obce dominujú obyvatelia, ktorí sa prihlasujú k rímskokatolíckej cirkvi (tvoria 92,64 % obyvateľstva obce). Počet osôb iného alebo bez náboženského vyznania je 24.

Ekonomická a sociálna situácia obyvateľov obce sa nevyhnutne odráža na spoločenskom vedomí i správaní. Zmenená životná situácia má vplyv na hodnotenie prebiehajúcich zmien a utvára novú spoločenskú klímu vrátane populačnej.

Veľké množstvo rozličných foriem demografickej dynamiky možno rozdeliť do troch kategórií pohybu: prirodzený pohyb obyvateľstva, mechanický pohyb obyvateľstva, sociálno-ekonomický pohyb obyvateľstva.

Prirodzený pohyb obyvateľstva

Súčasný vývoj pôrodnosti v záujmovom regióne je charakterizovaný poklesom počtu živonarodených detí, trvalo nízkymi hodnotami úhrnnej plodnosti ako aj celkovým nástupom nového reprodukčného modelu správania sa mladej generácie.

Populácia riešeného územia má podpriemernú úroveň pôrodnosti – riešené územie patrí k regiónom s nízkou pôrodnosťou na Slovensku. Úmrtnosť spôsobuje len mierny úbytok populácie a miernu zmenu štruktúry populácie. Miera úmrtnosti v riešenom území je mierne nad celoštátnym priemerom, čo je výsledkom pôsobenia viacerých faktorov, ako výživové návyky, životný štýl, úroveň zdravotníckej starostlivosti a silne starnúca populácia.

Vnútný potenciál rastu obyvateľstva prirodzenými prírastkami je veľmi nízky. Rozdiel medzi počtom živonarodených a zomretých indikuje výrazný prirodzený úbytok obyvateľstva v danom území už takmer pol druhá desaťročia. V období 2006-2014 počet narodených bol 80, kým počet zomretých bol 116.

Tab. 13: Vývoj počtu narodených v obci Baka v období 2006-2014

Rok	2006	2007	2008	2009	2010	2011	2012	2013	2014
Počet narodených v priebehu roka	8	4	14	9	8	10	8	4	15

Zdroj: Štatistický úrad SR, 2015

Tab. 14: Vývoj počtu zomretých v obci Baka v období 2006-2014

Rok	2006	2007	2008	2009	2010	2011	2012	2013	2014
Počet úmrtí v priebehu roka	11	11	15	9	16	12	13	16	13

Zdroj: Štatistický úrad SR, 2015

Tab. 15: Vývoj prirodzeného prírastku obyvateľstva (osoba) v obci Baka v období 2006-2014

Rok	2006	2007	2008	2009	2010	2011	2012	2013	2014
Prirodzený prírastok obyvateľstva (osoba)	-3	-7	-1	0	-8	-2	-5	-12	2

Pomery medzi predproduktívnou, produktívnou a poproduktívnou skupinou obyvateľstva vypovedajú o miere perspektívnosti sídelnej populácie. Zo štruktúry obyvateľstva riešeného územia podľa základných vekových skupín je zrejmý pokračujúci pokles detskej zložky populácie ako dôsledok znižujúcej sa pôrodnosti.

V obci Baka v porovnaní s celoslovenským priemerom je nižšie zastúpenie predproduktívneho obyvateľstva, vyššie zastúpenie produktívneho obyvateľstva a výrazne vyššie zastúpenie poproduktívneho obyvateľstva.

Tab. 16: Štruktúra obyvateľstva podľa význačných vekových skupín v obci Baka – I.

Pohlavie	Počet obyvateľov spolu				Veková skupina (v %)		
		0-14	15-64	65+	0-14	15-64	65+
Muži	544	64	420	60	11,76	77,21	11,03
Ženy	572	70	412	90	12,24	72,03	15,73
Spolu	1116	134	832	150	12,01	74,55	13,44

Stav k 31.12.2012

Zdroj: Štatistický úrad SR, 2014

Tab. 17: Štruktúra obyvateľstva podľa význačných vekových skupín v obci Baka – II.

Pohlavie	Počet obyvateľov spolu	Vybrané ukazovatele veku			
		Priemerný vek	Mediánový vek	Index starnutia	Index ekonomického zaťaženia
Muži	544	39,27	38,83	93,75	29,52
Ženy	572	41,08	39,96	128,57	38,83
Spolu	1116	40,19	39,56	111,94	34,13

Stav k 31.12.2012

Zdroj: Štatistický úrad SR, 2014

Tab. 18: Štruktúra obyvateľstva podľa význačných vekových skupín na Slovensku

Pohlavie	Veková skupina (v %)			Vybrané ukazovatele veku			
	0-14	15-64	65+	Priemerný vek	Mediánový vek	Index starnutia	Index ekonomického zaťaženia
Muži	16,17	73,62	10,21	37,68	36,68	63,16	35,83
Ženy	14,57	69,53	15,89	40,87	39,74	109,07	43,82
Spolu	15,35	71,52	13,13	39,32	38,15	85,51	39,81

Stav k 31.12.2012

Zdroj: Štatistický úrad SR, 2014

Mechanický pohyb obyvateľstva

Priestorová a sociálna mobilita obyvateľstva navzájom od seba závisia. Zmena sociálnej štruktúry vyvoláva priestorové pohyby obyvateľstva. Rozvoj priemyslu a terciárnych aktivít a ich lokalizácia predovšetkým v mestských sídlach vyvolali rozsiahle presuny obyvateľstva do miest – migrácia občanov obce v podstate odráža rozdiely medzi okolitými sídlami v sociálnych a ekonomických podmienkach života ľudí.

Z priestorového hodnotenia dochádzky do zamestnania rozhodujúca zložka pracovnej sily je zamestnaná v mestách Dunajská Streda a Bratislava.

Migrácia obyvateľstva je taký pohyb obyvateľstva, ktorý sa viaže na zmenu trvalého bydliska. Pri tomto pohybe vznikajú významné zmeny v priestorovom rozmiestnení pracovnej sily. Tá je však do značnej miery ovplyvňovaná predovšetkým možnosťou získania bývania a zamestnania. Podiel ľudí prisťahovaných do obce je výrazný.

Obdobie 2006-2014 charakterizuje veľký migračný prírastok obyvateľstva (celkovo odišlo len 107 ľudí, kým do obce prišlo až 144). V najbližších rokoch prvoradou úlohou bude podpora migračných trendov, vytvorením možností nájomného bývania a oživením hospodárstva a služieb v riešenom území zabezpečiť migračný prírastok obyvateľstva (za hlavné faktory podmieňujúce odchod ľudí z obce považujeme náklady spojené s obstaraním bytu).

Tab. 19: Vývoj počtu prisťahovaných na trvalý pobyt do obce Baka v období 2006-2014

Rok	2006	2007	2008	2009	2010	2011	2012	2013	2014
Počet prisťahovaných na trvalý pobyt v priebehu roka	15	15	22	12	14	17	14	8	27

Zdroj: Štatistický úrad SR, 2015

Tab. 20: Vývoj počtu odsťahovaných z obce Baka v období 2006-2014

Rok	2006	2007	2008	2009	2010	2011	2012	2013	2014
Vystťahovaní z trvalého pobytu (osoba) v priebehu roka	9	4	17	11	14	5	11	13	23

Zdroj: Štatistický úrad SR, 2015

Tab. 21: Vývoj migračného salda v obci Baka v období 2006-2014

Rok	2006	2007	2008	2009	2010	2011	2012	2013	2014
Migračné saldo	6	11	5	1		12	3	-5	4

Zdroj: Štatistický úrad SR, 2015

Demografická prognóza na nadchádzajúcich 5 až 10 rokov

Na pozitívny vývoj počtu obyvateľov obce Baka môže mať najpriaznivejší vplyv mechanický pohyb obyvateľstva, ktorý však v rozhodujúcej miere závisí od podmienok, aké

sa vytvoria v oblasti prístupu k bytom. Takže vplyvom rozvoja podmienok bývania je reálna šanca, že v obci Baka bude pokračovať trend kladného migračného salda, ako dôsledok polohy obce v socioekonomickom priestore Slovenska. Pozitívnym synergickým efektom rozvoja bývania v obci Baka bude v najbližších rokoch aj ozdravenie vekovej štruktúry obyvateľstva.

Sociálno-ekonomický pohyb obyvateľstva

Táto mobilita zahŕňa presuny obyvateľstva medzi jednotlivými sociálnymi skupinami. Výsledkom tohto pohybu sú zmeny v štruktúre obyvateľstva podľa ekonomických a kultúrnych znakov.

V r. 2011 bolo v obci 591 ekonomicky aktívnych osôb. Miera ekonomickej aktivity obyvateľov obce bola 53,05 %. V čase SODB 2011 v obci bolo 64 nezamestnaných, čo predstavovalo 10,83 % ekonomicky aktívnych osôb. V období 2011-2015 došlo k miernemu zhoršeniu podmienok na trhu práce – k 31.12.2014 počet nezamestnaných bol 74. K 31.12.2014 miera evidovanej nezamestnanosti v obci bola 12,52 %, kým celoštátny priemer tohto ukazovateľa bol 12,29 %.

Školské vzdelanie je výrazom kultúrnej vyspelosti každej spoločnosti. Je jedným z činiteľov ovplyvňujúcich životnú úroveň a podmieňujúcich úspešný rozvoj národného hospodárstva vo všetkých jeho oblastiach.

Z hľadiska vzdelanosti obyvateľstva vykazuje obec menej konkurencieschopnú vzdelanostnú úroveň - v obci vzdelanostná štruktúra obyv. je nepriaznivejšia v porovnaní s celoslovenským priemerom.

Tab. 22: Bývajúce obyvateľstvo podľa najvyššieho skončeného stupňa školského vzdelania – I

Trvalo bývajúce obyvateľstvo spolu	Najvyššie dosiahnuté vzdelanie				
	Základné	Učňovské (bez maturity)	Stredné odborné (bez maturity)	Úplné stredné učňovské (s maturitou)	Úplné stredné odborné (s maturitou)
1114	199	238	151	34	193

Zdroj: ŠÚ SR SODB 2011

Tab. 23: Bývajúce obyvateľstvo podľa najvyššieho skončeného stupňa školského vzdelania – II.

Najvyššie dosiahnuté vzdelanie						
Úplné stredné všeobecné	Vyššie odborné	Vysokoškolské bakalárske	Vysokoškolské inž., mag., doktor.	Vysokoškolské doktorandské	Bez vzdelania	Nezistené
50	13	12	52	5	142	25

Zdroj: ŠÚ SR SODB 2011

Nezamestnanosť

Najvýznamnejším ukazovateľom situácie na trhu práce je miera nezamestnanosti, ktorá je jedným zo základných kritérií pre klasifikovanie problémových regiónov. Sprievodným javom vysokej miery nezamestnanosti je sociálna a ekonomická ohrozenosť.

Miera nezamestnanosti v obci je vysoká – výrazne vyššia ako krajský alebo celoštátny priemer, k 31.12.2014 jej hodnota bola 12,52 %. Miera nezamestnanosti aj v mikropriestore obce je tiež dlhodobo vysoká – vyššia než priemer v Trnavskom kraji a v okrese Dunajská Streda.

Vzdelanostná štruktúra nezamestnaných odhaľuje, že najzraniteľnejšie sú skupiny s

najnižšou kvalifikáciou a vzdelaním. Nízky stupeň vzdelania predstavuje hlavnú prekážku pri uplatnení sa na trhu práce. Vysoká nezamestnanosť osôb s nízkym vzdelaním svedčí o štrukturálnych zmenách v dopyte po práci a jeho orientácii na kvalifikovanú a kvalifikačne flexibilnú pracovnú silu.

Tab. 24: Regióny podľa miery evidovanej nezamestnanosti v SR k 31.12.2014

Územie	Miera evid. nezam. v %
Obec Baka	12,52
Slovensko	12,29
Dunajská Streda	10,34
Trnavský kraj	8,03

Zdroj: UPSVAR, 2015

Tab. 25: Počet evidovaných nezamestnaných podľa vzdelanostnej štruktúry v obci - podľa najvyššie dosiahnutého vzdelania

N/A - neurčené	10 - Neukončené základné vzdelanie	11 - Základné vzdelanie	12 - Nižšie stredné odborné vzdelanie	13 - Stredné odborné vzdelanie	14 - Úplné stredné odborné vzdelanie	15 - Úplné stredné všeobecné vzdelanie	16 - Vyššie odborné vzdelanie	17 - Vysokoškolské vzdelanie prvého stupňa	18 - Vysokoškolské vzdelanie druhého stupňa	19 - Vysokoškolské vzdelanie tretieho stupňa
0	0	8	0	13	6	2	0	1	1	0

Poznámka: stav k 31.12.2014

Zdroj: UPSVAR, 2015

Tab. 26: Vývoj počtu evidovaných uchádzačov o zamestnanie spolu v obci v období 2001-2014

Rok	2001	2002	2003	2004	2005	2006	2007	2008	2009	2010	2011	2012	2013	2014
Počet evidovaných uchádzačov o zamestnanie spolu	113	95	93	45	38	24	24	22	67	60	75	71	77	74

Stav k 31.12.

Zdroj: Štatistický úrad SR, 2015

Tab. 27: Veková štruktúra evidovaných nezamestnaných v obci

v tom podľa veku										
N/A	< 20 rokov	>= 20 do < 25 rokov	>= 25 do < 30 rokov	>= 30 do < 35 rokov	>= 35 do < 40 rokov	>= 40 do < 45 rokov	>= 45 do < 50 rokov	>= 50 do < 55 rokov	>= 55 do < 60 rokov	>= 60 rokov
0	2	11	8	9	9	7	9	11	8	0

Poznámka: stav k 31.12.2014

Zdroj: UPSVAR, 2015

Tab. 28: Štruktúra počtu evidovaných nezamestnaných podľa dĺžky evidencie v obci

v tom podľa dĺžky evidencie											
0-3 mesiacov	4-6 mesiacov	7-9 mesiacov	10-12 mesiacov	13-18 mesiacov	19-24 mesiacov	25-30 mesiacov	31-36 mesiacov	37-42 mesiacov	43-48 mesiacov	nad 48 mesiacov	N/A
13	7	6	6	7	5	5	5	3	6	11	0

Poznámka: stav k 31.12.2014

Zdroj: UPSVAR, 2015

Tab. 29: Základné charakteristiky obyvateľstva obce podľa ekonomických aktivít

Trvalo bývajúc obyvateľstvo	Ekonomická aktivita													
	Pracujúci (okrem dôchodcov)	Pracujúci dôchodcovia	Osoby na materskej dovolenke	Osoby na rodičovskej dovolenke	Nezamestnaní	Študenti stredných škôl	Študenti vysokých škôl	Osoby v domácnosti	Dôchodcovia	Príjemcovia kapitálových príjmov	Deti do 16. rokov (nar. po 20.5.1995)	Iná	Nezistená	Z toho ekonomicky aktívny
1114	509	11	7	28	64	64	27	10	212	3	146	8	25	591

Zdroj: ŠÚ SR SODB 2011

Tab. 30: Regionálna štruktúra priemernej nominálnej mesačnej mzdy v EUR podľa hospodárskych aktivít SK NACE Rev. 2 v okrese Dunajská Streda v roku 2013*

Hospodárske odvetvie	Slovenská republika	Trnavský kraj	Okres Dunajská Streda
Spolu	891	841	725
Poľnohospodárstvo, lesníctvo a rybolov	740	793	750
Priemysel spolu	933	973	860
Ťažba a dobývanie	932	1 104	99 999
Priemyselná výroba	916	950	858
Dodávka elektriny, plynu, pary a studeného vzduchu	1 396	1 421	1 233
Dodávka vody; čistenie a odvod odpadových vôd, odpady a služby odstraňovania odpadov	824	956	770
Stavebníctvo	815	805	660
Veľkoobchod a maloobchod; oprava motorových vozidiel a motocyklov	830	744	592
Doprava a skladovanie	819	733	747
Ubytovacie a stravovacie služby	557	527	99 999
Informácie a komunikácia	1 646	1 075	760
Finančné a poisťovacie činnosti	1 427	1 113	1 110
Činnosti v oblasti nehnuteľností	898	822	710
Odborné, vedecké a technické činnosti	1 153	924	421
Administratívne a podporné služby	651	634	406
Verejná správa a obrana; povinné sociálne zabezpečenie	916	886	752
Vzdelávanie	746	732	706
Zdravotníctvo a sociálna pomoc	866	759	634
Umenie, zábava a rekreácia	658	538	624
Ostatné činnosti	665	617	503

Poznámka:

Údaje sú za podniky a organizácie s 2 a viac zamestnancami.

Údaje za SR sú vrátane zamestnancov pracujúcich v zahraničí.

Číslo (99999999) znamená, že údaje nie je možné publikovať pre jeho dôverný údaj.

Dôverné údaje sú to údaje o počte zamestnancov podniku menšom alebo rovnom 10 zamestnancom.

Zdroj: Štatistický úrad SR, 2014

Tab. 31: Regionálna štruktúra priemernej nominálnej mesačnej mzdy na rôznych regionálnych úrovniach v období 2010-2014

	2010	2011	2012	2013	2014
Slovenská republika	828	853	881	891	957
Bratislavský kraj	1 160	1 124	1 159	1 182	1 286
Trnavský kraj	787	815	831	841	892
Okres Dunajská Streda	670	706	722	725	768

Zdroj: Štatistický úrad SR, 2015

Jedným z najdôležitejších ukazovateľov vyspelosti regiónov je cena práce. Cena práce je nemotivačným faktorom z pozície zamestnávateľa, ak je jej rast rýchlejší než rast produktivity práce. Súčasná úroveň priemernej nominálnej mesačnej mzdy v okrese Dunajská Streda dosahuje 81,4% celoštátneho ukazovateľa. V roku 2014 priemerná nominálna mesačná mzda v okrese Dunajská Streda bola 768 EUR – pričom priemerná nominálna mesačná mzda v SR bola 957 EUR.

V strednodobom horizonte jednou z hlavných priorít obce je zvyšovať zamestnanosť a tak prispievať k zvyšovaniu životnej úrovne obyvateľov obce.

Ludia ohrození rizikom sociálneho vylúčenia

Najpočetnejšou skupinou ľudí ohrozených rizikom sociálneho vylúčenia sú nezamestnaní. V najbližších rokoch bude potrebné sústrediť pozornosť aj na pracovnú silu vo vekových skupinách nad 50 rokov, ktorí sú ohrození rizikom sociálneho vylúčenia, lebo väčšinou majú nízku adaptabilitu na meniace sa požiadavky pracovného trhu a majú zväčša nevyhovujúcu kvalifikáciu, čoho dôsledok je ich nízka atraktivita pre zamestnávateľa (majú malú šancu uplatniť sa na trhu práce).

Ďalšou skupinou ľudí ohrozených rizikom sociálneho vylúčenia sú starší obyvatelia, ktorí sú poberateľmi starobných dôchodkov (výraznejšie vyššie vekové kategórie) a zdravotne, zmyslovo a duševne postihnutí občania. Takíto občania sú v prevažnej miere poberateľmi invalidných dôchodkov.

Ďalšou významnou skupinou ľudí, ktorých možno zaradiť medzi ohrozených rizikom sociálneho vylúčenia, sú deti odkázané na pomoc cudzích a prípadne iné sociálne ohrozené skupiny obyvateľov.

V budúcom období možno predpokladať zvýšený záujem občanov o sociálne služby, keďže dochádza k starnutiu populácie, čo predstavuje celoeurópsky trend.

Domový a bytový fond

Stav bývania v obci Baka je výsledkom celého komplexu uspokojovania potrieb bývania v rámci doterajšieho vývoja výstavby rodinných a bytových domov a procesu užívania bytového fondu.

Úroveň bývania je jednou zo základných charakteristík životnej úrovne obyvateľstva. Jej vývoj úzko súvisí s rastom počtu obyvateľstva, jeho štruktúrou a rozmiestnením. Ovplyvňuje úroveň reprodukcie pracovných síl, pôsobí na celkový životný štýl obyvateľstva.

Na bytovom fonde obce dominantný podiel mali rodinné domy. V čase Sčítania obyvateľov, domov a bytov (SODB) v roku 2011 v obci bolo 348 trvalo obývaných bytov, z čoho 285 bytov bolo v rodinných domoch.

Priestorové usporiadanie bytového fondu obce je typické pre vidiecku uličnú zástavbu prevažne s jedno a dvojpodlažnými rodinnými domami v rôznych formách podľa doby ich výstavby.

Veľká časť neobývaných bytov (celkový počet neobývaných bytov bol 53) je určitou rezervou pre skvalitňovanie domového fondu, nakoľko po ich rekonštrukcii sa spravidla zvýši ich vybavenosť.

Trvalo obývané domy vykazujú nepriaznivú vekovú štruktúru, priemerný vek domového fondu je nad celoslovenským priemerom. Od veku bytov čiastočne závisia aj všetky ostatné charakteristiky, počínajúc veľkosťou, až po ich technické vybavenie.

Bývanie a jeho úroveň patria k dôležitým aspektom celkových životných podmienok obyvateľstva. Byt neplní iba materiálnu funkciu prirodzených potrieb rodiny ako základnej jednotky spoločnosti, ale zároveň je výraznou zložkou kultúrneho štandardu obyvateľstva a v nemalej miere aktívne pôsobí na regeneráciu ľudí.

Kvalitu bývania je možné hodnotiť z viacerých hľadísk a úrovní. Výstižným ukazovateľom kvalitatívnej úrovne bývania je napojenosť obývaných bytov na verejný vodovod. V obci Baka výrazná väčšina bytov je zásobovaná z verejného vodovodu. Trvalo obývané domy vykazujú priaznivú vekovú štruktúru.

Tab. 32: Základné charakteristiky bytov v obci Baka – I.

Byty															
obývané															
spolu	spolu	podľa formy vlastníctva					podľa počtu obytných miestností					podľa veľkosti obytnej plochy v m ²			
		z toho					z toho					z toho			
		vlastné byty v byt. domoch	byty vo vlast. rodin. domoch	obecné byty	družstevné byty	iné	1	2	3	4	5+	do 40	40-80	81-100	100+
401	348	25	285	17	1	9	7	22	107	97	113	29	196	56	64

Zdroj: SODB 2011, Štatistický úrad SR, 2013

Tab. 33: Základné charakteristiky bytov v obci Baka – II.

Byty															
obývané										neobývané					s nezistenou obývanosťou
podľa typu kúrenia				podľa zdrojov energie používaných na vykurovanie						spolu	podľa dôvodov neobývanosti				
z toho				z toho							v tom				
ústredné diaľkové	ústredné lokálne	iný	bez kúrenia	plyn	elektrina	kvapalné palivo	pevné palivo	iný	žiadny		zmena vlastníkov	určené na rekreáciu	nespôsobilé na bývanie	z iných dôvodov	
37	215	83	0	312	5	1	19	3	0	53	6	27	6	14	0

Zdroj: SODB 2011, Štatistický úrad SR, 2013

Tab. 34: Základné charakteristiky obývaného domového fondu v obci Baka

Domy														
spolu	obývané													
	spolu	podľa typu			podľa formy vlastníctva						podľa obdobia výstavby			
		z toho			z toho						z toho			
		rodinné domy	bytové domy	iné	fyzické osoby	štát	obce	iné právnické osoby	kombinácia vlastníkov	iné	do roku 1945	1945-1990	1991-2000	2001 a neskôr
371	320	306	5	1	306	0	4	0	8	0	22	237	30	22

Zdroj: SODB 2011, Štatistický úrad SR, 2013

Tab. 35: Základné charakteristiky neobývaného domového fondu v obci Baka

Domy											
neobývané											
spolu	podľa dôvod neobývanosti					podľa obdobia výstavby					s nezistenou obývanosťou
	v tom					v tom					
	zmena vlastníkov	určené na rekreáciu	uvolnené na prestavbu	nespôsobilé na bývanie	z iných dôvodov	do roku 1945	1945-1990	1991-2000	2001 a neskôr	nezistené	
55	4	27	1	6	13	0	0	0	0	51	0

Zdroj: SODB 2011, Štatistický úrad SR, 2013

Tab. 36: Základné charakteristiky obývaných bytov v rodinných domoch
v obci Baka

Obývané byty v rodinných domoch													
spolu	podľa celkovej podlahovej plochy bytu v m ²				podľa zásobovania vodou (vodovod)				podľa vybavenosti domácností			podľa pripojenia	
	z toho				z toho				mobilný telefón	osobný počítač/ notebook	osobné auto	na pevnú telefónnu linku	na internet
	<40	40-80	81-120	120+	v byte zo spoločného zdroja	v byte z vlastného zdroja	mimo bytu	bez vodovodu					
309	30	29	166	111	257	30	5	5	251	153	199	153	151

Zdroj: SODB 2011, Štatistický úrad SR, 2013

Tab. 37: Základné charakteristiky obývaných bytov v bytových domoch
v obci Baka

Obývané byty v bytových domoch													
spolu	podľa celkovej podlahovej plochy bytu v m ²				podľa zásobovania vodou (vodovod)				podľa vybavenosti domácností			podľa pripojenia	
	z toho				z toho				mobilný telefón	osobný počítač/ notebook	osobné auto	na pevnú telefónnu linku	na internet
	<40	40-80	81-120	120+	v byte zo spoločného zdroja	v byte z vlastného zdroja	mimo bytu	bez vodovodu					
30	0	25	5	0	25	1	2	0	25	17	19	6	17

Zdroj: SODB 2011, Štatistický úrad SR, 2013

Celkový charakter životnej úrovne obyvateľstva sa prejavuje rastom hmotnej spotreby obyvateľstva a jej kvality. Konkrétnym prejavom toho je vysoká vybavenosť domácností predmetmi dlhodobej spotreby.

Tab. 38: Vývoj počtu postavených rod. domov a bytových domov obci v období 2007-2015

Rok	2007	2008	2009	2010	2011	2012	2013	2014	2015
Počet postavených rod. domov (v rámci IBV)	4	4	0	4	2	5	6	2	2
Počet postavených bytových domov / bytov (v rámci HBV)	0	1/9	0	0	0	0	0	0	0

Zdroj: Obecný úrad

Bilancovanie potrieb rozvoja bývania

V súčasnom období je v obci Baka nedostatok bytov najmä v oblasti nájomných bytov. Neuspokojený dopyt obyvateľov po nájomných bytoch vyplýva zo zmien v štruktúre domácností, z nových nárokov na bývanie mladých, príjmovo samostatných jedincov ako aj z rastu poproduktívnej kategórie obyvateľov, kde sa dá aj z ekonomických dôvodov očakávať dopyt po menších bytoch než sú tie, v ktorých žili ako rodiny s deťmi.

Základom odhadu neuspokojeného dopytu obyvateľov po bytoch je spolužitie cenových domácností, štruktúra cenových domácností podľa počtu členov a počet žiadostí na pridelenie bytu.

Z požiadaviek miestneho obyvateľstva vyplýva, že v obci je nedostatok nájomných malometrážnych bytov pre mladé rodiny (štartovacie byty), ako aj pre skupinu obyvateľov s najnižšími príjmami.

Strategickým cieľom v oblasti rozvoja bývania v obci Baka je vytvoriť podmienky pre zabezpečenie lepšej dostupnosti a kvality bývania pre rôzne skupiny obyvateľov.

Dopravná a technická infraštruktúra

Rozvoj infraštruktúry je jedným zo základných predpokladov rozvoja každého regiónu i obce a výrazne ovplyvňuje hospodársky potenciál, spôsob života a životnú úroveň obyvateľstva.

Dopravná infraštruktúra

Kvalitná dopravná infraštruktúra a dobrá dopravná dostupnosť sú základné predpoklady rozvoja obce, ktoré významne ovplyvňujú jej hospodársky potenciál, spôsob života i životnú úroveň jej obyvateľov. Veľký význam dopravy je daný jej podstatným vplyvom na efektivitu dovozu vstupov do územia a vývozu výstupov výroby z daného územia.

Záujmové územie sa nachádza v blízkosti križovatiek viacerých ciest európskeho významu, čo v budúcnosti môže znamenať silný rozvojový impulz pre daný región.

Cez obec Baka prechádza významný európsky multimodálny koridor:

- koridor č. VII (vodná cesta Dunaj – najbližší prístav sa nachádza v Gabčíkove vo vzdialenosti 7 km),

V blízkosti obce Baka prechádza významný európsky multimodálny koridor:

- koridor č. IV (Berlín / Norimberg-Praha-Kúty-Bratislava-Nové Zámky / Komárno-Štúrovo-Maďarsko lokalizovaný pre trate železničnej a kombinovanej dopravy).

Tieto dopravné koridory patria medzi najvýznamnejšie komunikačné osi v Európe. V budúcnosti teda nevyhnutnou úlohou bude využiť prítomnosť hore uvedených európskych komunikačných systémov (bude potrebné zlepšiť infraštruktúrne prepojenia na hore uvedené európske multimodálne koridory).

Cestná infraštruktúra

Najvýznamnejší cestný ťah riešeného územia je významná regionálna cesta II/506 (prechádza popri zastavanom území obce).

Riešené územie obce sa nachádza v blízkosti významných dopravných systémov európskeho a regionálneho významu

V blízkosti obce (11 km severne) prechádza cesta I/63 - cestný ťah medziregionálneho významu (Štúrovo – Komárno - Dunajská Streda – Bratislava), ktorá je aj zároveň medzinárodnou komunikačnou osou s označením E575 (Győr (Maďarsko) - hranica SR/Maďarsko-Veľký Meder-Dunajská Streda-Bratislava).

Miestne komunikácie majú bezprašnú povrchovú úpravu (všetky miestne komunikácie majú spevnený povrch) a rôzne šírkové a smerové usporiadanie. Spravidla medzi komunikáciou a oplotením rodinných domov sú zelené pásy a vo väčšej časti aj spevnené plochy formou chodníkov.

V strednodobom časovom horizonte je potrebná rozsiahla rekonštrukcia miestnych dopravných aj peších komunikácií so zabezpečením plynulého odvodu zrážkových vôd, ako aj dostavba a rekonštrukcia systému chodníkov vzhľadom na bezpečnosť a plynulosť dopravy (vybudovanie chodníka na úseku Horná Baka – Autobusová zastávka – Rázcestie).

Železničná doprava

Obec Baka nie je priamo napojená na európsky železničný systém. Najbližšia železničná stanica sa nachádza v Dunajskej Strede na železničnej trati č. 131 (Bratislava-Dunajská Streda-Komárno, jednokoľajná trať, neelektrifikovaná). V budúcnosti sa plánuje modernizácia trate č. 131 na traťovú rýchlosť 120 km/h, vrátane elektrifikácie a technickej modernizácie.

Hromadná doprava

Integrovaný regionálny systém hromadnej dopravy zabezpečuje organizáciu a prepojenie hlavných zložiek hromadnej cestnej dopravy v hlavných smeroch pohybu cestujúcich, ktorými pre riešené územie sú:

- cesty do okresného centra Dunajská Streda (16 km),
- cesty do hlavného mesta SR – do Bratislavy (38 km),
- cesty do regionálneho uzla Gabčíkovo (5,3 km).

Hromadnú prepravu osôb do zamestnania, škôl, úradov a za nákupmi zabezpečuje autobusová preprava (ktorú zabezpečujú hlavne SAD Dunajská Streda a.s. a Slovak Lines, a.s.).

Ostatné druhy dopravy

Konfigurácia terénu, rozmiestnenie funkcií bývania, vybavenosti, práce, rekreácie a relatívne málo frekventovaný charakter dopravy v sídle dávajú predpoklady k významnejšiemu postaveniu bicyklovej dopravy ako jedného zo základných vnútrošídlných dopravných systémov a ekologicky najefektívnejšieho druhu dopravy.

V okolí riešeného územia sa nachádza dynamicky sa rozvíjajúci systém cyklistických chodníkov. Cez územie obce prechádza aj najdôležitejšia cyklistická trasa na Slovensku: medzinárodná Dunajská cyklistická cesta (cesta tvorí časť celoeurópskej trasy EuroVelo 6).

V strednodobom horizonte je potrebné vybudovať systém cyklistických chodníkov zabezpečujúcich prepojenie s okolitými obcami.

Cez obec prechádza najdôležitejšia vodná cesta na Slovensku: rieka Dunaj. Najbližšie prístavy na Dunaji sa nachádzajú v Gabčíkove a v Bratislave.

Letisko s verejnou dopravou osôb a nákladov sa nachádza v 43 km vzdialenosti v Bratislave.

Zásobovanie pitnou a úžitkovou vodou

Obec Baka má vybudovaný verejný vodovod. Obec má kompletne pokrytie verejným vodovodom. Stav vodovodnej siete umožňuje obyvateľom obce, ako aj organizáciám a podnikateľom napojiť sa na kvalitnú pitnú vodu z verejného vodovodu. Do nových rozvojových lokalít je potrebné postupne vybudovať rozvodnú sieť pitnej vody.

Kanalizácia a čistenie odpadovej vody

Čistenie odpadovej vody v riešenom území nie je vyriešené – v obci nie je vybudovaná verejná kanalizačná sieť, odpadové vody sú odvádzané do žump a septikov.

Dažďové vody z komunikácií, z nehnuteľností a zo spevnených plôch sú odvádzané samotnými spevnenými plochami alebo nie všade jestvujúcimi prícestnými odvodňovacími rigolmi.

V strednodobom horizonte je potrebné vybudovať verejnú splaškovú kanalizačnú sieť a zabezpečiť napojenosť domácností a organizácií na verejnú kanalizáciu a tak zlepšiť podmienky pre rozvoj obce z hľadiska ochrany životného prostredia, rozvoja bytovej výstavby, priemyslu a cestovného ruchu.

Zásobovanie elektrickou energiou, verejné osvetlenie

Obec je zásobovaná elektrickou energiou na dobrej úrovni, výkon transformátorov vyhovuje súčasným požiadavkám obce.

Verejné osvetlenie v obci je v dobrom technickom stave.

Zásobovanie plynom

Obec je plno splynofikovaná. Plynifikácia mala pozitívny vplyv na stav životného prostredia v obci, nakoľko sa znížil podiel popolu v komunálnom odpade zo spaľovania uhlia. Zemný plyn je v prevažnej miere využívaný na vykurovanie, na prípravu teplej vody. V prípade výstavby nových bytov, objektov občianskej vybavenosti je možnosť predĺženia plynových rozvodov k týmto objektom. Prevádzkovateľom plynovodu je spoločnosť Slovenský plynárenský priemysel.

Telekomunikácie, miestny verejný rozhlas

Rozvoj telekomunikácií za posledné desaťročie zaznamenal výrazný kvantitatívny i kvalitatívny vzrast, predstihujúci mnohonásobne rozvoj ostatných odvetví technickej infraštruktúry. Je to jednak prestavbou a rekonštrukciou pevnej telefónnej siete a ústrední, ale hlavne rozvojom mobilných telefónnych systémov a ich plošného uplatnenia a rozvojom internetovej siete.

Obec má dobré GSM pokrytie od najväčších mobilných operátorov: Orange a.s., Slovak Telekom a.s. a O2 Slovakia s.r.o.

V obci je dostupný širokopásmový internet, avšak v strednodobom horizonte je potrebné naďalej rozširovať dostupnosť širokopásmového internetu pre obyvateľov.

V strednodobom časovom horizonte je potrebné realizovať rekonštrukciu miestneho rozhlasu (správne nasmerovanie reproduktorov a rozmiestnenie nových reproduktorov) aby bola zabezpečená kvalitná informovanosť obyvateľov i návštevníkov obce, kvalitný krízový systém ochrany života, zdravia a včasného varovania obyvateľstva.

Obnoviteľné zdroje energie

Zvyšovanie podielu obnoviteľných zdrojov energie (OZE) na výrobe elektriny a tepla je jednou zo základných priorít Energetickej politiky SR.

V strednodobom horizonte je potrebné využívať možnosti slnečnej energie rozmiestnením fotovoltických panelov a termosolárnych kolektorov na strechách verejných budov.

Hospodársko-ekonomický potenciál obce

Ekonomický potenciál obce Baka je nižší ako priemer Slovenska. Širší priestor obce – okres Dunajská Streda – patrí do kategórie priemyselno-poľnohospodárskych regiónov SR. Z pohľadu makroekonomickej štruktúry rozhodujúce postavenie majú poľnohospodárstvo a priemysel.

Poľnohospodárstvo

Poľnohospodárstvo nie je rozšírenou aktivitou v záujmovom území, čo je dôsledok veľkej rozlohy lužných lesov a výstavby prírodného kanála VD Gabčíkovo. Celková výmera poľnohospodárskeho pôdneho fondu v obci je 650,79 ha, čo predstavuje len 32 % z jej celkovej výmery. Stupeň zornenia je 92,95 %.

Tab. 39: Štruktúra využitia poľnohosp. pôdy v obci Baka

Štruktúra využitia poľnohosp. pôdy	Celková výmera poľnohosp. p.	Orná pôda	Chmeľnice	Vinice	Záhrady	Ovocné sady	Trvalý trávny porast
v m ²	6507897	6049014	0	0	416642	3075	39166
v %	100,00	92,95	0,00	0,00	6,40	0,05	0,60

Stav k 31.12.2014

Zdroj: Štatistický úrad SR, 2015

Na poľnohospodárskej pôde v katastri obce hospodária drobnopodstatelia aj veľké poľnohospodárske podniky. Najväčším agropodnikom obce je transformované Poľnohospodárske družstvo v Jurovej (v riešenom území má hospodársky dvor), ktoré je zároveň aj významným zamestnávateľom v obci a kde výrobu charakterizuje rastlinná, aj živočíšna výroba (farma dojnic).

Rastlinná produkcia je výrazne ovplyvňovaná produkčným potenciálom pôd. Záujmový región patrí do vysokoprodukčnej poľnohospodárskej oblasti Slovenska, dobré prírodné a klimatické podmienky územia vytvorili predpoklady pre pestovanie všetkých poľnohospodárskych plodín Slovenska. Rastlinná výroba regiónu obce sa zameriava prevažne na výrobu obilnín (najviac sa pestujú pšenica ozimná a jarná, sladovnícky jačmeň, kukurica na siláž a krmivo), ktoré zaberajú plochu tradične viac ako 2/3 ornej pôdy.

Všetky opatrenia v poľnohospodárskej výrobe musia smerovať k tomu, aby sa dosiahla primeraná rentabilita výroby, za dodržania pravidiel ochrany vôd, pôdy a ovzdušia. Z ekologického hľadiska je dôležité podstatné obmedzenie používania anorganických hnojív a chemických prípravkov na ochranu rastlín. V rastlinnej výrobe sa i do budúcnosti predpokladá zachovanie jej intenzity s podmienkou udržiavania ekologickej stability poľnohospodárskej krajiny.

Dávnej tradícii sa v okolí obce teší rybárstvo - veľa možností rybolovu poskytuje rieka Dunaj a jej ramená. Podmienky ochrany, chovu a lovu rýb a ostatných vodných organizmov tak, aby priamo alebo prostredníctvom ekologických väzieb nedochádzalo k narušeniu vodných ekosystémov a k ohrozeniu genofondu rýb, upravuje zákon č. 130/2002 Z.z., v znení neskorších predpisov.

V mikroregióne obce veľkú tradíciu má včelárstvo, čoho hlavným produktom je med (v záujmovom území sa med produkuje z kvetu repky olejnej, agáta, slnečnice). Okrem toho sa produkuje vosk, medovina, propolis a materská kašička.

Predmetné územie patrí k lesnatým územiám Podunajska, lesnatosť k.ú. obce je 29,49 % (celoslovenský priemer je nad 40%, kým na Žitnom ostrove priemer je okolo 10 %).

Priemysel

V dôsledku ekonomicko-geografickej polohy obec má veľmi slabú výrobnú funkciu, obec slúži predovšetkým na bývanie.

Medzi základné ciele obce z hľadiska riešenia rozvoja priemyselnej výroby patrí vytvorenie podmienok pre rozvoj hospodárskych aktivít obce, pre tvorbu nových pracovných príležitostí a rozvoj zamestnanosti na území obce.

Trhové služby, maloobchod

Škála poskytovaných služieb v obci je veľmi úzka. Služby vo väčšine prípadov rozvíjajú na základe živnostenských oprávnení a v prevažnej miere v priestoroch rodinných domov (prípadne vo vyčlenených priestoroch pre tento účel). V obci sa nachádzajú služby, ako: kaderníctvo, pohostinská činnosť, poradenská činnosť v oblasti podnikania atď.

Záverečnú časť pohybu materiálnych produktov na ich ceste od výroby k spotrebe zabezpečuje maloobchod, ktorého cieľom je predaj vyrobených tovarov spotrebiteľom. Sieť maloobchodných predajní je relatívne dobrá.

Tab. 40: Služby, zariadenia v obci k 1.2.2016

Služba, zariadenie	počet
krčma, pohostinstvo	2
reštaurácia	0
kaviareň	0
vináreň	0
pizzeria	0
jedáleň	0
cukráreň	0
obchod – potraviny	3
obchod – textil	1
obchod – obuv	1
kaderníctvo	2
stávková kancelária	2

Zdroj: Obecný úrad

Priemerný obrat maloobchodov na jedného obyvateľa je nižší než celoslovenský priemer, čo je dôvodom finančných príjmov tunajšieho obyvateľstva.

V obci Baka sa nachádza poštový úrad.

V riešenom území sa nenachádzajú zariadenia peňažných služieb okrem Poštovej banky a.s. na miestnom poštovom úrade, najbližšie ďalšie zariadenia peňažných služieb sa nachádzajú v susednej obci Gabčíkovo (5,3 km), resp. v meste Dunajská Streda (16 km).

Podnikateľská aktivita

Z celkového počtu podnikateľských subjektov v obci vyše 90% tvoria fyzické osoby. Podnikateľská aktivita vyjadrená podielom fyzických a právnických osôb na celkovom počte obyvateľstva je relatívne dobrá. Rozhodujúca väčšina podnikateľov vyvíja svoju činnosť v službách. Z pohľadu zamestnanosti efektívna by bola podpora aktivít vykonávaných fyzickými osobami v rámci živnostenského podnikania.

Tab. 41: Vývoj počtu právnických osôb v obci v období 2004-2014

Rok	2004	2005	2006	2007	2008	2009	2010	2011	2012	2013	2014
Právnické osoby spolu	10	9	9	11	13	12	14	18	15	20	21

Zdroj: Štatistický úrad SR, 2015

Tab. 42: Vývoj počtu právnických osôb ziskových v obci v období 2004-2014

2004	2005	2006	2007	2008	2009	2010	2011	2012	2013	2014
6	5	5	7	9	8	10	14	11	16	16

Zdroj: Štatistický úrad SR, 2015

Tab. 43: Vývoj počtu fyzických osôb – podnikateľov v obci v období 2004-2014

2004	2005	2006	2007	2008	2009	2010	2011	2012	2013	2014
102	111	120	129	130	133	128	121	122	115	132

Zdroj: Štatistický úrad SR, 2015

Tab. 44: Vývoj počtu fyzických osôb – živnostníkov v obci v období 2004-2014

2004	2005	2006	2007	2008	2009	2010	2011	2012	2013	2014
90	101	112	121	122	125	121	114	114	108	125

Zdroj: Štatistický úrad SR, 2015

Tab. 45: Vývoj počtu fyzických osôb – samostatne hospodáriacich roľníkov v obci v období 2004-2014

2004	2005	2006	2007	2008	2009	2010	2011	2012	2013	2014
11	9	7	7	7	7	6	6	7	6	6

Zdroj: Štatistický úrad SR, 2015

V obci okrem miestneho poľnohospodárskeho družstva existuje len 1 podnik zamestnávajúci viac ako 10 osôb: KOVÝR s.r.o., ktorá v oblasti kovovýroby firma bola založená v roku 1989 a od svojho počiatku sa zameriavala na atypickú výrobu, obrábanie kovov, sústružnícke a zámočnícke práce. KOVÝR s.r.o. má cca 30 zamestnancov. Podnik ponúka výrobu /príp. technickú výpomoc/ rôznych zámočníckych výrobkov, má mnohoročné skúsenosti ako výrobca telekomunikačných stožiarov (<http://www.kovyr.sk/kontakt.html>).

Cestovný ruch

Cestovný ruch je interdisciplinárne odvetvie hospodárstva, na jeho realizácii sa podieľa mnoho ďalších oblastí, ako sú poľnohospodárstvo, priemysel, stavebníctvo, služby a pod. Predstavuje komplex vzťahov a javov, ktoré výrazne prispievajú k tvorbe pracovných miest, navyše investičné náklady na pracovné miesta sú nižšie než v priemysle.

Národný program rozvoja cestovného ruchu SR na základe zhodnotenia ponukovej stránky územia a jeho vybavenosti a posúdenia dlhodobých vývojových tendencií dopytu v cestovnom ruchu navrhuje rozvíjať nasledovné nosné formy cestovného ruchu: **a)** Letná rekreácia, pri vodných plochách založená na kúpaní a vodných športoch, hobby turizmus, cykloturizmus, rôzne alternatívne tzv. soft formy cestovného ruchu, poľovnícky cestovný ruch, rôzne športy. **b)** Mestský a kultúrny cestovný ruch. **c)** Zdravotný cestovný ruch v jeho klasickej liečebnej podobe, ktorý je potrebné zachovať a popritom rozvíjať zdravotný cestovný ruch (relax, fitness, prevencia, skrášľovanie, kondícia), ktorý začína prudko rásť prakticky v celosvetovom rozsahu. **d)** Vidiecky cestovný ruch a agroturistika. **e)** Doplňkové formy cestovného ruchu.

Záujmové územie má z hľadiska rekreácie a cestovného ruchu špecifický potenciál. Na základe hore uvedenej klasifikácie nosných foriem cestovného ruchu Slovenska obec Baka má reálny potenciál predovšetkým pre rozvoj:

- letnej rekreácie – hobby turizmus, cykloturizmus, rôzne alternatívne tzv. soft formy cestovného ruchu, poľovnícky cestovný ruch, rôzne športy.
- vidieckej turistiky vrátane agroturistiky.

V riešenom území turisticky najhodnotnejšími lokalitami sú:

- rieka Dunaj so svojimi ramenami – poskytuje priestor pre relax a šport,
- lužné lesy v okolí ramien Dunaja,
- Dunajská cyklistická cesta – medzinárodná trasa vedúca z Nemecka cez Rakúsko a Slovensko do Maďarska, na území obce je vedená po hrádzi súbežne s tokom Dunaja, (tvorí súčasť *Európskej diaľkovej cyklomagistrály EuroVelo 6*),
- turistický chodník Gabčíkovo – Čunovo (mestská časť Bratislavy) – vyznačená pešia turistická trasa – dlhá cca 50 km – vedúca aj cez k.ú. obce Baka,
- kostol Všetkých svätých – rímskokatolícky kostol z roku 1728, postavený v neskorobarokovom slohu,
- CHKO Dunajské luhy,
- územia európskeho významu: Dunajské luhy a Severný Bodický kanál,
- Národná prírodná rezervácia Ostrov orliaka morského.

V strednodobom časovom horizonte je potrebné využiť lokálne gastronomické hodnoty organizovaním gastronomických festivalov.

Ubytovacie zariadenia sú nevyhnutnou podmienkou vzniku i rozvoja cestovného ruchu. V obci nie sú k dispozícii ubytovacie služby.

Cestovný ruch v mikropriestore obce

Rozvoj cestovného ruchu v obci je úzko spojený s rozvojom cestovného ruchu v širšom regióne obce a preto i tento materiál posudzuje stav a navrhuje rozvoj cestovného ruchu v tomto kontexte.

Mikropriestor obce sa vyznačuje diverzitou vidieckej krajiny, zachovalým jedinečným ľudovým umením, zvykmi a folklórom, čo vytvára priaznivé predpoklady pre rozvoj vidieckeho turizmu a agroturistiky.

V blízkosti riešeného územia turisticky najhodnotnejšími lokalitami sú:

- *mesto Dunajská Streda – okresné mesto, termálne kúpalisko Thermalpark, Žitnoostrovské múzeum, kultúrne a športové podujatia, galérie,*
- *mesto Šamorín - ELEMENTS RESORT - nový, na Slovensku jedinečný športovo-kongresový areál, situovaný v oblasti Šamorín – Čilistov, ktorý sa rozkladá na ploche 100 hektárov.*
- *mesto Veľký Meder – termálne kúpalisko THERMAL CORVINUS,*
- *Slovakia Ring – pretekársky okruh nachádzajúci sa v katastrálnom území obce Orechová Potôň, parametre okruhu Slovakia Ring ho radia medzi najdlhšie a najzaujímavejšie cestné okruhy v Európe,*

- *Termálne kúpalisko Topoľníky – kúpalisko v peknom prostredí pri ramene Malého Dunaja, termálna minerálna voda priaznivo pôsobí na choroby pohybového ústrojenstva,*
- *rieka Dunaj a jej ramená,*
- *lužné lesy pozdĺž rieky Dunaj a jej ramien,*
- *Chránená krajinná oblasť Dunajské luhy, Chránené vtáčie územie Dunajské luhy, Územie európskeho významu Dunajské luhy.*
- *Dunajská cyklistická cesta – medzinárodná trasa, tvorí časť trasy EuroVelo 6 zo siete cyklotrás EuroVelo a má dĺžku zhruba 1200 kilometrov,*
- *mesto Győr (Maďarsko) – nachádza sa približne 32 km od obce smerom na juhovýchod, vysoko atraktívne kultúrne a hospodárske stredisko západného Maďarska, mesto poskytujúce širokú škálu možností na oddych a relax,*
- *rieka Malý Dunaj – vodné športy, rybárstvo,*
- *mesto Bratislava – hlavné mesto SR.*

Súčasná úroveň návštevnosti obce je nízka, potenciál cestovného ruchu sa ešte nevyužíva. V blízkej budúcnosti prvoradou úlohou pre rozvoj cestovného ruchu v obci bude:

- *rozvíjať a skvalitniť služby cestovného ruchu (je potrebné zlepšovať podmienky a podporovať rozvoj reštauračných a ubytovacích služieb v obci),*
- *rozvíjať kvalitnú propagáciu a marketingové aktivity produktov a tak zabezpečovať efektívne využitie už existujúcich, ako aj plánovaných služieb cestovného ruchu.*

V ďalšom rozvoji rekreačnej funkcie obce veľké rezervy predstavuje systém cyklociest na Žitnom ostrove, ktoré medzi inými spájajú kúpeľné mestá (Dunajská Streda, Veľký Meder) a EuroVelo6 (Európska diaľková cyklomagistrála).

V strednodobom horizonte je potrebné rozmiestniť informačné tabule s turistickými informáciami – zabezpečiť lepšiu informovanosť návštevníkov obce i regiónu.

V strednodobom časovom horizonte je potrebné zvyšovať atraktivitu obce pre rozvoj cestovného ruchu:

- *vydávaním propagačných materiálov a organizovaním podujatí na propagáciu rôznych foriem turizmu v obci,*
- *vybudovaním cyklochodníkov zabezpečujúcich napojenie obce na cyklochodníkový systém Žitného ostrova.*

Občianska vybavenosť obce

Občiansku vybavenosť v obci charakterizujú zariadenia v oblasti administratívy, kultúry, športové a sociálne zariadenia. Vybavenosť obce službami je rozmanitá a ich účel závisí od ľudských zdrojov, tradícií, podmienok a špecifických daností okolitého mikropriestoru.

Administratíva

V zmysle zákona o obecnom zriadení obec má dva orgány: obecné zastupiteľstvo a starosta obce. Každý z orgánov obce má svoje samostatné postavenie dané ústavou a zákonmi a nie sú vo vzťahu vzájomnej podriadenosti či nadriadenosti. Obyvatelia obce nepriamo, prostredníctvom týchto dvoch orgánov vykonávajú samosprávu obce. Ďalšie orgány, ako je napr. obecný úrad, komisie a pod. sú len odvodenými orgánmi obecného zastupiteľstva. Obecný úrad, ktorý je výkonným orgánom obecného zastupiteľstva a starostu, zabezpečuje organizačné a administratívne veci obecného zastupiteľstva a starostu, ako aj orgánov zriadených obecným zastupiteľstvom.

Tab. 46: Inštitúcie a organizácie v zriaďovateľskej pôsobnosti obce

názov	adresa	kontakt
Základná škola s vyuč. jazykom maďarským	Baka 351	031/5594738 zsbaka@gmail.com
Materská škola s vyuč. jazykom maďarským	Baka 351	031/5594728

Zdroj: Obecný úrad

Hlavné ťažiskové priestory obce sú formované pozdĺž hlavných kompozičných osí, popri nich sú sústredené takmer všetky zariadenia občianskej vybavenosti. Ich počet a účel sa riadi obecnými potrebami, trhovými požiadavkami a možnosťami, ktoré poskytuje jestvujúci stavebný fond.

V strednodobom horizonte je potrebné realizovať rekonštrukciu budovy obecného úradu a kultúrneho domu a zlepšenie energetických vlastností budovy (realizovať výmenu výplní a otvorov – okien a dverí, zateplenie budovy, rekonštrukciu strechy, výmenu vykurovacieho systému (nový kotol, nové radiátory) a výmena elektrorozvodov).

V centre obce sa nachádza budova domu služieb (v ktorej sídlili podnikatelia, miestna knižnica a poštový úrad), ktorá budova je v zlom technickom stave. V strednodobom časovom horizonte je potrebná rekonštrukcia tejto budovy (zateplenie obvodových múrov – obvodového plášťa, výmena strechy – výmena strešnej krytiny, výmena okien a dverí, výmena vykurovacieho systému (nový kotol, nové radiátory) a výmena elektrorozvodov; realizácia vnútorných dispozičných zmien – vytváranie novej priestorovej štruktúry miestností + zníženie energetickej náročnosti verejných budov). Po rekonštrukcii budova bude slúžiť na verejnoprospešné účely: sídliť by mali v nej miestne verejnoprospešné organizácie a miestna knižnica.

V obci sa nachádza 1 požiarna zbrojnica, ktorej priestorové podmienky sú momentálne zabezpečené v budove základnej školy.

V strednodobom horizonte je potrebné realizovať rekonštrukciu/prestavbu budovy bývalej kotolne pri obecnom úrade na požiarnu zbrojnicu (zabezpečiť vhodné priestorové podmienky na skladovanie techniky DHZ a na aktivity DHZ).

V strednodobom horizonte je potrebné zvýšiť ochranu životného prostredia a znížiť prevádzkové náklady verejných budov rozmiestnením fotovoltických panelov a termosolárnych kolektorov na verejných budovách.

Školstvo

Základnú školskú infraštruktúru obce tvoria 2 školské zariadenia, ktoré sú v zriaďovateľskej pôsobnosti obce Baka: 1 materská škola s vyuč. jaz. maď., 1 základná škola s vyuč. jaz. maď. Nový školský rok prináša veľkú zmenu v miestnom školstve: od septembra 2016 žiaci 2. stupňa budú navštevovať ZŠ v susedných obciach.

Tab. 47: Vývoj počtu detí v MŠ a žiakov ZŠ

Školský rok	Základná škola s vyuč. jazykom maďarským Baka 351	Materská škola s vyuč. jazykom maďarským Baka 351
2011/2012	71	30
2012/2013	78	30
2013/2014	62	28
2014/2015	48	19
2015/2016	40	22

Zdroj: Obecný úrad

V strednodobom horizonte je potrebné realizovať rekonštrukciu budovy základnej školy (ZŠ) a materskej školy (MŠ). Cieľom rekonštrukcie je zníženie tepelnoenergetickej náročnosti budovy - zateplenie obvodových múrov, výmena okien a dverí, rekonštrukcia vykurovacieho systému (rozmiestnenie slnečných kolektorov).

Zdravotnícke služby

Priamo v obci sa nenachádzajú zdravotnícke ambulancie, pre obyvateľov obce najbližšie zdravotné stredisko sa nachádza v susednej obci Horný Bar (6 km) s nasledovnými ambulanciami: obvodný lekár pre dospelých, detská ambulancia, zubná ambulancia.

V obci Horný Bar sa nachádza aj 1 lekáreň.

Komplexnejšie zdrav. služby sú zabezpečené v okresnom centre Dunajská Streda (Nemocnica s poliklinikou sa nachádza v Dunajskej Strede).

Sociálne služby

Sociálna služba je činnosť poskytovaná ľuďom v nepriaznivej sociálnej situácii, podpora pri sociálnom začleňovaní a ochrane pred sociálnym vylúčením s cieľom umožniť im zapojenie do bežného života v spoločnosti. Tieto služby a pomoc sú poskytované verejnou správou (štát, samospráva) a súkromnými poskytovateľmi (občianske združenia, neziskové organizácie, cirkevné organizácie atď.).

Kompetencie obcí v sociálnej oblasti sú rozsiahle a dotýkajú sa všetkých oblastí sociálneho zabezpečenia. Obec má nezastupiteľné miesto pri zabezpečovaní úloh spojených s riešením hmotnej aj sociálnej núdze občanov, sociálnej pomoci, sociálnoprávnej ochrany a sociálnej kurately a najmä v oblasti sociálnych služieb. Zákon o sociálnych službách a o zmene a doplnení zákona č. 455/1991 Zb. o živnostenskom podnikaní (živnostenský zákon) v znení neskorších predpisov č. 448/2008 Z. z. definuje pôsobnosť obce nasledovne (v § 80): obec

a) vypracúva, schvaľuje komunitný plán sociálnych služieb vo svojom územnom obvode,

b) utvára podmienky na podporu komunitného rozvoja,

c) je správnym orgánom v konaniach o

1. odkázanosti na sociálnu službu v zariadení pre seniorov, v zariadení opatrovateľskej služby, v dennom stacionári, o odkázanosti na opatrovateľskú službu a odkázanosti na prepravnú službu,

2. zániku odkázanosti na sociálnu službu uvedenú v prvom bode,

3. odkázanosti na sociálnu službu uvedenú v prvom bode po zmene stupňa odkázanosti,

4. povinnosti rodičov alebo detí platiť úhradu za sociálnu službu alebo jej časť podľa § 73 ods. 11 a 12,

d) vyhotovuje posudok o odkázanosti na sociálnu službu podľa § 51,

e) poskytuje alebo zabezpečuje poskytovanie

1. sociálnej služby na zabezpečenie nevyhnutných podmienok na uspokojovanie základných životných potrieb v nocľahárni, v nízkoprahovom dennom centre,

2. sociálnej služby v nízkoprahovom dennom centre pre deti a rodinu, v zariadení pre seniorov, v zariadení opatrovateľskej služby a v dennom stacionári,

3. opatrovateľskej služby,

4. prepravnej služby,

5. odľahčovacej služby,

f) poskytuje základné sociálne poradenstvo,

g) môže poskytovať alebo zabezpečovať poskytovanie aj iných druhov sociálnej služby podľa § 12,

h) uzatvára zmluvu

1. o poskytovaní sociálnej služby,

2. o poskytovaní finančného príspevku pri odkázanosti fyzickej osoby na pomoc inej fyzickej osoby pri úkonoch sebaobsluhy a finančného príspevku na prevádzku poskytovanej sociálnej služby neverejnemu poskytovateľovi sociálnej služby,

3. o uhradení ekonomicky oprávnených nákladov podľa § 71 ods. 6 s inou obcou, alebo s iným poskytovateľom sociálnej služby, ktorého zriadila alebo založila iná obec alebo iný vyšší územný celok,

4. o zabezpečení poskytovania sociálnej služby s budúcim poskytovateľom sociálnej služby podľa § 8 ods. 8,

i) zriaďuje, zakladá a kontroluje nocľaháreň, nízkoprahové denné centrum, nízkoprahové denné centrum pre deti a rodinu, zariadenie pre seniorov, zariadenie opatrovateľskej služby a denný stacionár,

j) môže zriaďovať, zakladať a kontrolovať aj iné zariadenia podľa tohto zákona,

k) hradí inej obci alebo inému vyššiemu územnému celku ekonomicky oprávnené náklady podľa § 71 ods. 6,

l) poskytuje podľa § 75 ods.1 a 2 finančný príspevok pri odkázanosti fyzickej osoby na pomoc inej fyzickej osoby pri úkonoch sebaobsluhy a finančný príspevok na prevádzku poskytovanej sociálnej služby neverejnému poskytovateľovi sociálnej služby,

m) môže poskytovať podľa § 75 ods. 7 finančný príspevok na prevádzku poskytovanej sociálnej služby neverejnému poskytovateľovi sociálnej služby,

n) môže poskytovať podľa § 75 ods. 8 finančný príspevok pri odkázanosti fyzickej osoby na pomoc inej fyzickej osoby pri úkonoch sebaobsluhy a finančný príspevok na prevádzku poskytovanej sociálnej služby neverejnému poskytovateľovi sociálnej služby,

o) kontroluje hospodárenie s finančným príspevkom pri odkázanosti fyzickej osoby na pomoc inej fyzickej osoby pri úkonoch sebaobsluhy a s finančným príspevkom na prevádzku poskytovanej sociálnej služby,

p) ukladá opatrenia na odstránenie zistených nedostatkov pri výkone pôsobnosti ustanovenej v písmene „l“, „m“, „n“,

o) kontroluje ich plnenie,

q) kontroluje účelnosť využitia finančných prostriedkov poskytnutých podľa § 71 ods. 6,

r) vedie evidenciu

1. posudkov o odkázanosti na sociálnu službu podľa stupňa odkázanosti fyzickej osoby na pomoc inej fyzickej osoby,

2. rozhodnutí podľa písmena c),

3. prijímateľov sociálnych služieb vo svojom územnom obvode,

s) vyhľadáva fyzické osoby, ktorým treba poskytnúť sociálnu službu,

t) poskytuje štatistické údaje z oblasti poskytovania sociálnych služieb štátnym orgánom sociálnych služieb na účely spracovania štatistických zisťovaní a administratívnych zdrojov,

u) uhrádza poskytovateľovi zdravotnej starostlivosti zdravotné výkony na účely posúdenia odkázanosti na sociálnu službu.

Občania nad 60 rokov tvoria najväčšiu skupinu odkázanú alebo perspektívne odkázanú na sociálne služby.

Ďalšie sociálne znevýhodnené skupiny v obci sú nezamestnaní, deti a mládež.

Kompetencie obce vyplývajúce zo zákona o pomoci v hmotnej núdzi č.599/2003 Z.z. v aktuálnom znení a zo zákonov o štátnych sociálnych dávkach:

- obec v rámci svojej samosprávnej pôsobnosti
 - rozhoduje o jednorazovej dávke v hmotnej núdzi,
 - vykonáva poradenstvo pri zabezpečení základných životných podmienok a pri pomoci v hmotnej núdzi,
 - zabezpečuje výkon osobitného príjemcu dávky v hmotnej núdzi.

Obec vzhľadom na blízkosť k významnému mestskému sídlu a rozpočtové obmedzenia nedisponuje zariadeniami sociálnej infraštruktúry.

V obci funguje základná organizácia Slovenského červeného kríža.

V obci je zabezpečená opatrovateľská služba (k 1.2.2016 počet opatrovateľov bol 1, počet opatrovaných bol tiež 1).

Kultúra, šport a ostatné služby

Kultúra je nielen ozdobou našej spoločnosti, ale je nezastupiteľnou sférou spoločenského života v dnešnej dobe. Pôsobí na myslenie a duchovne obohacuje celkový život človeka.

Rozvoj miestnej kultúrnej činnosti, organizovanie umeleckej činnosti, kultúrnych podujatí, záujmových činností a súťaží, výstav, divadelných predstavení a koncertov zabezpečuje predovšetkým kultúrny dom (ktorý má kapacitu 80 miest).

V strednodobom horizonte je potrebná rekonštrukcia budovy kultúrneho domu – spolu s budovou obecného úradu –, keďže budova obecného úradu a budova kultúrneho domu majú zlé tepelnotechnické vlastnosti (v danom časovom horizonte je potrebné realizovať zateplenie obvodových múrov, rekonštrukciu strechy, výmenu okien a dverí, rekonštrukciu vykurovacieho systému – výmenu kotlov a radiátorov).

Kultúrny a spoločenský život obce je veľmi pestrý. Odráža záujmy obyvateľov, vychádza z tradícií a rozvíja moderné trendy. V spoločenskom živote obce významnú úlohu hrá Jednota dôchodcov na Slovensku – základná organizácia Baka (má až 120 členov).

Pravidelne organizované kultúrne, športové a iné spoločenské aktivity v obci:

- február: Fašiangy,
- marec: MDŽ, slávnostné uloženie vencov pri pomníku padlých hrdinov,
- máj: Deň matiek,
- jún: Deň detí,
- august: Obecné slávnosti,
- november: Deň dôchodcov,
- december: Mikuláš, Privítanie novorodencov, Vianočné trhy na deň Luciu.

V strednodobom časovom horizonte je potrebné realizovať rekonštrukciu budovy klubu dôchodcov (zníženie energetickej náročnosti budovy a kompletná rekonštrukcia interiéru budovy (rekonštrukcia vnútornej omietky, podlahy a stropy; výmena vnútorných dverí, rekonštrukcia sociálnych miestností a kuchyne)).

Šport má pre rozvoj spoločnosti kľúčový význam, športovanie prispieva k rozvoju osobnosti, rozvíja fyzické a duševné zdravie, vôľové vlastnosti a charakter človeka.

V zmysle zákona č. 369/1990 Zb. o obecnom zriadení, v znení neskorších zmien a doplnkov obec vykonáva okrem iného výstavbu, údržbu a správu športových zariadení, utvára podmienky pre telesnú kultúru a šport. V zmysle zákona č. 288/1997 Z.z. o telesnej kultúre obec utvára podmienky pre rozvoj telesnej kultúry, najmä na rozvoj športu pre všetkých a podporuje organizovanie telovýchovných, turistických a športových podujatí.

Pre športovú činnosť v riešenom území je dostupná len 1 väčšia športová infraštruktúra: futbalový štadión (kde športová budova bola zrekonštruovaná v roku 2015). V súčasnosti v obci existuje športových klubov: Futbalový klub Baka, TTC Baka (stolný tenis) a Karate klub Shobu.

Mimovládne organizácie, občianske združenia a ďalšie formy neziskových združení (nadácie, neinvestičné fondy atď.) sú dôležitou súčasťou občianskej spoločnosti, so svojimi činnosťami prispievajú k výraznému zlepšeniu kvality života. V riešenom území sa nachádza viac registrovaných, ale i neregistrovaných mimovládnych organizácií.

Tab. 48: Najaktívnejšie spolky, organizácie a združenia v obci

názov	adresa	Informácie, kontakt
Futbalový klub Baka	Baka 99, 930 04 Baka	Ing. Titus Csölley
Karate klub Shobu	Baka 24, 930 04 Baka	
Klub priateľov zdravotne postihnutých - BAKA	Baka 261, 930 04 Baka	
TTC Baka	Baka 233, 930 04 Baka	Stolný tenis - klub Imrich Szável František Rác mladší
Združenie podnikateľov obce Baka	Baka 163, 930 04 Baka	
Združenie vlastníkov poľovných pozemkov k.ú. Baka, Jurová, Trstená na Ostrove	Baka 168, 930 04 Baka	
Združenie vlastníkov poľovných pozemkov k.ú. Gabčíkovo	Baka 255, 930 04 Baka	

Zdroj: Obecný úrad, 2016

Ostatné služby

Okrem vyššie uvedených zariadení občianskej vybavenosti v obci sa nachádza 1 kostol, 1 cintorín a 1 dom smútku.

Zhodnotenie obdobia 2005-2015

Miestna samospráva obce Baka na roky 2005-2015 stanovila ako globálny cieľ podporiť vyvážený rozvoj v obci prostredníctvom postupného zvyšovania jej konkurencieschopnosti. Hlavné priority pre dané obdobie boli nasledovné: ochrana životného prostredia, investície do občianskej infraštruktúry, podpora rozvoja služieb pre obyvateľov. V období 2005-2015 v obci Baka sa podarilo realizovať viac úspešných aktivít, avšak je zrejmé, že nie všetky naplánované aktivity boli realizované.

Ex-post hodnotenie predchádzajúceho PHSR – 1. tabuľka [v tis. EUR]

č.	Názov investície - projektu (obec, okres)	Číslo a názov aktivity	Klasifikácia investície (stavby) - triedy	Rok začatia	Ukazovateľ	Cena podľa vykonávacieho projektu		Objem finančných prostriedkov v príslušnom roku spolu		
				Rok dokončenia	Merná jednotka	Celkom	Z toho stavebná časť	Rok	Objem fin. prostriedkov	Z toho verejné investície
0	1	2	3	4	5	6	7	8	9	10
1	Regenerácia centrálnej zóny obce Baka	9.3.1.1 Rekonštrukcia miestnych komunikácií(cesty, chodníky)	2420 - Ostatné inžinierske stavby, i.n.	2010		439 030,68	439 030,68	2010	4 000,00	4 000,00
				2011				2011	435 030,68	435 030,68
2	Rekonštrukcia tribúny a športového objektu obce Baka	5.1.1.1 Športový areál	1265 - Budovy na šport	2014		52 240,55	52 240,55	2014	3 000,00	3 000,00
				2015				2015	49 240,55	49 240,55
3	Výstavba detského ihriska	5.1.1.1 Výstavba detského	2412 - Ostatné športové a	2010		43 394,27	43 394,27	2010	1 500,00	1 500,00

		ihriská a amfiteátra	rekreačné stavby							
				2011				2011	41 894,27	41 897,27
4	Výstavba nájomného bytového domu 9bj	8.1.2.1 Výstavba nájomného bytového domu 9bj	1122 - Trojbytové a viacbytové budovy	2007		445 269,50	445 269,50	2007	135 893,88	135 893,88
				2008				2008	309 375,62	309 375,62

Ex-post hodnotenie predchádzajúceho PHSR – 2. tabuľka (pokračovanie 1. tabuľky) [v tis. EUR]

č.	Názov investície - projektu (obec, okres)	Číslo a názov aktivity	Finančné prostriedky podľa zdrojov								
			Štátny rozpočet	Rozpočet samo- správneho kraja	Rozpočet obce	Štátne účelové fondy	Úvery so zárukou štátu	Rozpočet EÚ	Kód OP	Súkr. zdroje	Iné zdroje
0	1	2	11	12	13	14	15	16	17	18	19
1	Regenerácia centrálnej zóny obce Baka	9.3.1.1 Rekonštrukcia miestnych komunikácií(cesty, chodníky)			4 000,00						
					6 678,92			406 768,97			21 582,79
2	Rekonštrukcia tribúny a	5.1.1.1 Športový areál			3 000,00						

	športového objektu obce Baka				11 094,52			38 146,03			
3	Výstavba detského ihriska	5.1.1.1 Výstavba detského ihriska a amfiteátra			1 500,00						
					2 371,12						39 523,15
4	Výstavba nájomného bytového domu 9bj	8.1.2.1 Výstavba nájomného bytového domu 9bj			10 000,00		125 893,88				
					36 238,76		73 136,86				200 000,00

Vybrané rozvojové aktivity obce Baka v období 2007-2015

Názov projektu	Časový harmo-nogram	Koor-dinátor	Finančná náročnosť v EUR (SKK)	Verejné výdavky spolu v EUR (SKK)	Verejné výdavky v EUR (SKK)				Súkromné výdavky v EUR (SKK)	Poznámky
					miestne zdroje	regionálne (VUC) zdroje	národné zdroje/štátny rozpočet	zdroje EU		
Regenerácia centrálnej zóny obce Baka	2010-2011	Ocu	439 030,68	439 030,68	10 678,92			406 768,94		Iné zdroje: Úver 21 582, 82
Rekonštrukcia tribúny a športového objektu obce Baka	2014-2015	Ocu	52 240,55	52 240,55	14 094,52			38 146,03		
Výstavba detského ihriska	2010-2011	Ocu	43 394,27	43 394,27	3 871,12				39 523,15 (MAS)	

Výstavba nájomného bytového domu 9bj	2007- 2008	Ocu	445 269,5	445 269,5	46 238,76			199 030,74	200 000 (úver)	
---	---------------	-----	-----------	-----------	-----------	--	--	------------	-------------------	--

A.II Analýza vonkajšieho prostredia

Okres Dunajská Streda zahŕňa 67 obcí – z toho 4 mestá – a rozprestiera sa na 1074,6 km² (rozlohou patrí medzi veľké okresy Slovenska). Okres sa v rámci Slovenska radí medzi väčšie aj počtom obyvateľov.

Obec Baka je od okresného mesta vzdialená 16 km juhozápadným smerom a juhovýchodne 35 km od Bratislavy. Vzhľadom na relatívne malú veľkosť je obec úzko spätá so svojim okolím a je od neho veľmi závislá. Obec nemôže presadzovať individuálny prístup k regionálnemu rozvoju, ale musí dôkladne analyzovať svoje prostredie a plánovať svoj rozvoj v súlade s obmedzeniami a možnosťami okolia.

Obec Baka má v mikropriestore pre celé územie Žitného ostrova typický bodový charakter osídlenia v poľnohospodárskej krajine, pričom okresné mesto Dunajská Streda tvorí centrálny rozvojový pól sídelnej štruktúry priestoru obce. Obec Baka má výrazné funkčné väzby na Dunajskú Stredu.

Tab. 49: Vybrané charakteristiky okresu Dunajská Streda

Ukazovateľ	Hodnota
Počet obcí [LAU 2]	67
z toho so štatútom mesta	4
Hustota [počet obyvateľov na km ²]	109
Počet obyvateľov	117 402
z toho žien [%]	51,3
Výmera územia [km ²]	1 074,6

Poznámka: Stav k 31.12.2012

Zdroj: Štatistický úrad SR, 2014

Tab. 50: Zoznam obcí za okres Dunajská Streda

Baka	Baloň	Bellova Ves	Blahová	Blatná na Ostrove
Bodíky	Boheľov	Báč	Dobrohošť	Dolný Bar
Dolný Štál	Dunajská Streda	Dunajský Klátov	Gabčíkovo	Holice
Horná Potôň	Horné Mýto	Horný Bar	Hubice	Hviezdoslavov
Jahodná	Janíky	Jurová	Kostolné Kračany	Kráľovičove Kračany
Kvetoslavov	Kyselica	Kľúčovec	Kútniky	Lehnice
Lúč na Ostrove	Macov	Mad	Malé Dvorníky	Medveďov
Michal na Ostrove	Mierovo	Nový Život	Ohrady	Okoč
Orechová Potôň	Oľdza	Padáň	Pataš	Potônske Lúky
Povoda	Rohovce	Sap	Topoľníky	Trhová Hradská
Trnávka	Trstená na Ostrove	Veľká Paka	Veľké Blahovo	Veľké Dvorníky
Veľký Meder	Vieska	Vojka nad Dunajom	Vrakúň	Vydrany
Zlaté Klasy	Šamorín	Štvrtok na Ostrove	Čakany	Čenkovec
Čiližská Radvaň	Ňárad			

Okres Dunajská Streda susedí s okresmi: Senec, Galanta a Komárno. Dlhá južná hranica okresu je zároveň hranicou s Maďarskou republikou. V národnostnej štruktúre okresu Dunajská Streda prevahu má maďarská národnosť: podľa údajov Štatistického úradu SR v roku 2011 75% obyvateľov okresu tvorili obyvatelia maďarskej národnosti.

Pre región Dunajskej Stredy je špecifické jeho rovinaté územie, tvorí ho Podunajská rovina. Geologická stavba územia je jednotná. V podloží ju tvoria vrstvy neogénnych

uloženín, na ktorých sú mocné nánosy Dunaja, štrky, piesky, íly. Svojou geografickou polohou patrí k oblastiam s priaznivými prírodnými podmienkami (nížinná oblasť, teplá klíma, vodné zdroje, kvalitná pôda). Z hľadiska prírodných pomerov zohráva mimoriadne významnú úlohu prítomnosť rieky Dunaj v susedstve obce.

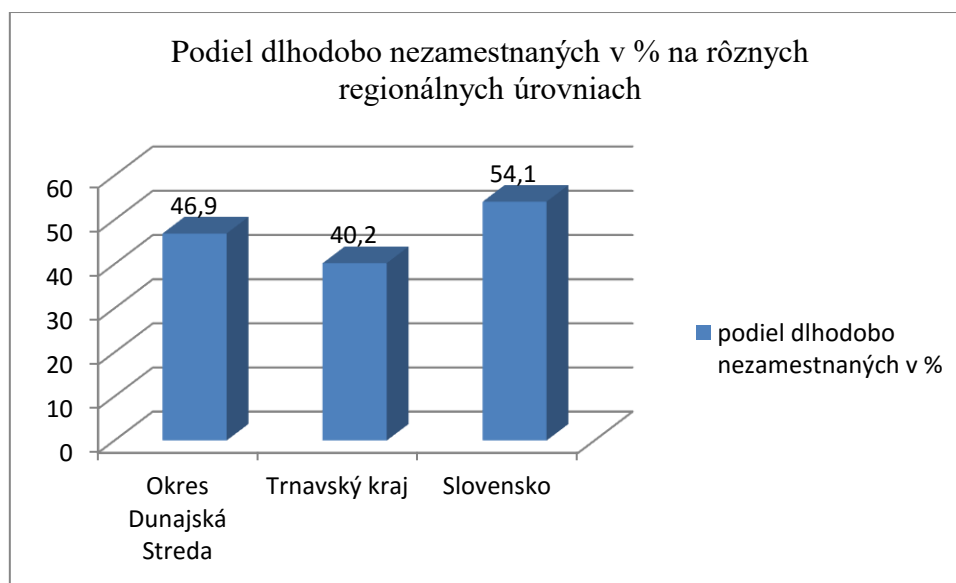
Z celkovej rozlohy územia okresu 76% tvorí poľnohospodárska pôda. Okrem toho, že okres patrí k najproduktívnejším poľnohospodárskym oblastiam, nachádzajú sa tu rozsiahle zásoby podzemných pitných vôd nadregionálneho významu. Z toho dôvodu bola prevažná časť okresu vyhlásená za chránenú oblasť prirodzenej akumulácie vôd Žitného ostrova.

Rastlinstvo a živočíšstvo v tomto regióne je veľmi rozmanité a bohaté. K vzácnym rastlinným druhom patria slanomilné rastliny: *palina prímorská*, *skorocel prímorský* a vodné rastliny *salvinia plávajúca* a *lekno biele*. Typickým pre okres je živočíšstvo kultúrnych stepí: *bažant obyčajný*, *jarabica poľná*, *sysel obyčajný*. Z chránených živočíšnych druhov sa tu vyskytujú najmä vodné vtáky: *kormorán veľký*, *myšiarka močiarna*, *rybárík riečny*, *blatniak tmavý*, *chocholačka sivá* a *volavka purpurová*. Znovu naplnené, dlhé roky vysychajúce, vodné ramená a vodné dielo Gabčíkovo priťahujú množstvo vodného vtáctva, vyskytuje sa tam vyše 90 druhov.

Ekonomicky aktívne obyvateľstvo v okrese Dunajská Streda: 60 934 (k 31.12.2012). Ekonomicky neaktívne obyvateľstvo v okrese Dunajská Streda: 56 468 (k 31.12.2012).

Od r. 2008 v dôsledku globálnej ekonomickej krízy a krízy ekonomiky Slovenska úroveň miery nezamestnanosti v okrese Dunajská Streda výrazne vzrástla. V rámci Trnavského kraja okres Dunajská Streda má najvyššiu mieru nezamestnanosti. Okres Dunajská Streda na základe výšky priemerných miezd patrí medzi podpriemerné regióny Slovenska, príjmy tunajších obyvateľov sú výrazne pod krajským a celoslovenským priemerom.

Graf 1:



Poznámka: Stav k 28.02.2015

Zdroj: Ústredie práce, sociálnych vecí a rodiny, 2015

Okres Dunajská Streda by mohol byť príťažlivým miestom pre potenciálnych investorov v budúcnosti v dôsledku dobrej dopravnej polohy územia (v blízkosti miest Bratislava a Győr [Maďarsko]), kvalitnej pracovnej sily a infraštruktúrnej vybavenosti (v rámci dopravnej vybavenosti územia však chýba plánovaná rýchlostná komunikácia R7).

Súčasná výkonnosť ekonomiky okresu je mierne nižšia ako priemer Slovenska (čo naznačuje aj ukazovateľ priemernej mesačnej nominálnej mzdy), avšak potenciál pre rozvoj

hospodárstva regiónu je veľmi veľký – do roku 2020 sa okres môže stať jedným z najrozvinutejších hospodárskych centier Slovenska. Nevyhnutným činiteľom pre rozvoj regiónu je prílev zahraničných investícií (v roku 2013 najväčšiu zahraničnú investíciu realizovala švajčiarska firma Schindler rozšírením výroby a výstavbou objektu v Dunajskej Strede a Kostolných Kračanoch, v ktorom vyrába výtahy a pohyblivé schody [v dôsledku investícií firma bude zamestnávať približne 250 ľudí, čo bude znamenať pre región výrazné zníženie počtu nezamestnaných]), rozvoj progresívnych technológií, informačného a poradenského systému pre potreby podnikateľskej sféry (napr. v roku 2013 boli dokončené podnikateľské inkubátory v meste Dunajská Streda a v obci Štvrtok na Ostrove, predtým v meste Veľký Meder). Najmladším priemyselným parkom okresu je Žitnoostrovský priemyselný park v obci Kostolné Kračany v susedstve mesta Dunajská Streda. Predpokladom úspešnosti je skvalitňovanie spolupráce podnikateľov a samospráv a ich integrácia do všetkých rozvojových oblastí a rozvoj cezhraničnej spolupráce.

Súkromní podnikatelia – fyzické osoby nezapísané v OR² zohrávajú dôležitú úlohu v hospodárskom živote a vo vývoji konkurencieschopnosti každého regiónu. Vzhľadom na počet súkromných podnikateľov - fyzických osôb nezapísaných v OR postavenie regiónu je v celoštátnom pomere silnejšie, než v oblasti podnikov (právnických osôb). Z pohľadu štatistickej klasifikácie ekonomických činností SK NACE najviac fyzických osôb - živnostníkov pôsobilo v stavebníctve, väčšie zastúpenie bolo aj vo veľkoobchode a maloobchode, oprave motorových vozidiel a motocyklov a v priemyselnej výrobe.

Priame zahraničné investície (PZI) sú úspešným nástrojom regionálneho rozvoja, rozhodujúcim faktorom stimulovania štrukturálnych zmien v priemysle, prieniku domácich firiem na zahraničné trhy, rozvoja regiónov, tvorby nových pracovných miest a celkového skvalitňovania domáceho podnikateľského prostredia. V okrese Dunajská Streda priame zahraničné investície nehrajú významnú úlohu, hlavne v dôsledku dopravnej vybavenosti územia (nízka atraktivita okresu Dunajská Streda pre zahraničných investorov vyplýva z nedostatočne rozvinutej dopravnej infraštruktúry). Výška stavu priamych zahraničných investícií v okrese Dunajská Streda má rastúcu tendenciu, avšak objem PZI v okrese nie je v porovnaní s inými okresmi v kraji vysoký. Vzhľadom k výbornej dopravnej polohe, terénu ako aj blízkosti hlavného mesta by sa dalo predpokladať, že okres priláka vyšší počet zahraničných investícií, preto možno skonštatovať, že okres Dunajská Streda je vzhľadom k jeho potenciálu vo výške PZI poddimenzovaný.

Najvyšší počet zamestnancov v okrese Dunajská Streda pracuje v rámci obsluhy strojov a zariadení, ktorí predstavujú viac než pätinu výberovej vzorky zamestnancov. Pomerne vysoký podiel majú aj technickí, zdravotnícki a pedagogickí zamestnanci, prevádzkoví zamestnanci v službách a obchode a remeselní a kvalifikovaní robotníci v príbuzných odboroch.

Vzhľadom na odvetvovú skladbu zamestnancov je dominantou okresu priemysel, ktorý zamestnáva viac ako tretinu z výberovej vzorky zamestnancov. Na druhom mieste sa nachádzajú zamestnanci v sekcii veľkoobchod a maloobchod; oprava motor. vozidiel, za nimi nasledujú zamestnanci verejnej správy a obrany; povinného sociálneho zabezpečenia a zamestnanci dopravy a skladovania.

Okrem Dunajskej Stredy ďalšie významné hospodárske centrá okresu sú mesto Veľký Meder a mesto Šamorín. Veľký Meder je jedným z najvýznamnejších turistických centier na juhu Slovenska - o to sa stará termálne kúpalisko a 100-hektárový lesopark na okraji mesta,

² Fyzické osoby - podnikatelia, nezapísaní v obchodnom registri, sú osoby, podnikajúce na vlastnú zodpovednosť, podľa osobitných predpisov. Sú to živnostníci (podnikajúci na základe živnostenského zákona), osoby so slobodným povoláním (osoby podnikajúce na základe iného ako živnostenského zákona napr. advokáti, lekári, audítori a i.) a samostatne hospodáriaci roľníci.

ktorý predstavuje posledný pozostatok bývalého veľkého dubového lesa na Podunajskej nížine, ktorý je na Žitnom ostrove jedinečný. V meste Veľký Meder sú aj veľké priemyselné podniky: Webasto-Edscha Cabrio Slovakia s.r.o. (výroba strešných systémov pre kabriolety), Mliekareň Euromilk a.s. (firma sa zaoberá spracovávaním surového kravského mlieka, výrobou a distribúciou mliečnych produktov; výrobná štruktúra je úzko špecializovaná na trvanlivé mlieko UHT, trvanlivú šľahačku, smotanu, maslo a sušené mliečne pudinky). V meste Šamorín sa nachádza priemyselný park v súčasnosti zložený z ôsmich aktívnych spoločností, ktoré zamestnávajú spoločne zhruba 300 zamestnancov. V oblasti cestovného ruchu mesta Šamorín bude významný Elements Resort športovo-kongresový areál (v súčasnosti ešte vo výstavbe) s rozlohou takmer 100 hektárov určený pre profesionálnych aj rekreačných športovcov (budú tvoriť aqua aréna s vodnými atrakciami, wellnessom a geotermálnym prameňom, profesionálne športoviská, hipo aréna).

Okres poskytuje dobré možnosti pre cestovný ruch. V okrese Dunajská Streda sa cestovný ruch veľmi rýchlo rozvíja. Využíva sa najmä ako rekreačné zázemie Bratislavy pre víkendové pobyty vo vlastných objektoch a výlety za kúpaním najmä v letnom období. V súčasnosti je región Žitného ostrova vyhľadávaný najmä menej solventnou klientelou ako miesto lacnej dovolenky. Pre turizmus je mimoriadne dôležitý celkový stav územia a jeho podmienky, vrátane umelo vytvorených. V strednodobom horizonte cestovný ruch v regióne bude významnou ekonomickou aktivitou – čo potvrdzuje stúpajúci trend výstavby hotelov a ďalších ubytovacích zariadení za ostatné roky. Okres Dunajská Streda má široké možnosti pre rozvoj cestovného ruchu, čo bolo predurčené už aj v strategickom pláne rozvoja cestovného ruchu z dielne Ministerstva hospodárstva SR „Regionalizácia cestovného ruchu v Slovenskej republike“. Konkurencieschopnosť riešeného regiónu na trhu cestovného ruchu medzi inými ovplyvňujú hlavne nasledovné faktory:

- výhodná geografická poloha regiónu v rámci strednej Európy (nachádza sa v silne urbanizovanom ekonomickom trojuholníku Bratislava-Budapešť-Viedeň) - tieto veľmi dobré polohové predpoklady umožňujú, aby priťahoval hostí a návštevníkov zo Slovenska ako aj zo susediacich zahraničných regiónov (a zároveň môže profitovať aj zo silného tranzitu),

- bohatý kultúrno-historický a spoločenský potenciál regiónu,

- vzácne prírodné prostredie regiónu (rieky, geotermálne pramene, lužné lesy atď.).

Okres možno označiť za „okres festivalov“ každoročne sa tu organizuje množstvo kultúrnych festivalov (jazzové, divadelné, detské, gastronomické). Okres sa vyznačuje diverzitou vidieckej krajiny, zachovalým jedinečným ľudovým umením, zvykmi a folklórom. Rozvoj turizmu v okrese sa môže popri cykloturistike a termálnych areáloch zakladať na vidieckom turizme, ponuke tichých lokalít, miestnych tradíciách, zachovanom kolorite a gastronómii. Nutné je však budovať zariadenia, ktoré sa kvalitou svojej ponuky vyrovnajú úrovni v susednom Maďarsku. V takom prípade je reálne získať aj solventnejšiu klientelu v porovnaní so súčasnosťou.

Z hľadiska podnikateľskej aktivity právnických a fyzických osôb možno konštatovať, že podiel právnických osôb i fyzických osôb na tisíc obyvateľov okresu je mierne nad priemerom Slovenska. V okrese Dunajská Streda najpočetnejšie zastúpenie majú podnikateľské subjekty s počtom zamestnancov 0 – 19. Podnikateľské aktivity malých podnikov a živnostníkov v regióne sú zamerané prevažne na oblasť služieb (obchodná a sprostredkovateľská činnosť, poskytovanie iných služieb pre obyvateľstvo).

Tab. 51: Štruktúra podnikov podľa ekonomických činností podľa SK NACE Rev.2 v okrese Dunajská Streda v roku 2013

Spolu	
Pol'nohospodárstvo, lesníctvo a rybolov	4 322
Priemysel spolu	183
Ťažba a dobývanie	419
Priemyselná výroba	2
Dodávka elektriny, plynu, pary a studeného vzduchu	398
Dodávka vody; čistenie a odvod odpadových vôd, odpady a služby odstraňovania odpadov	7
Stavebníctvo	12
Veľkoobchod a maloobchod; oprava motorových vozidiel a motocyklov	433
Doprava a skladovanie	1 170
Ubytovacie a stravovacie služby	364
Informácie a komunikácia	171
Finančné a poisťovacie činnosti	149
Činnosti v oblasti nehnuteľností	11
Odborné, vedecké a technické činnosti	207
Administratívne a pomocné služby	602
Verejná správa a obrana; povinné sociálne zabezpečenie	377
Vzdelávanie	0
Zdravotníctvo a sociálna pomoc	36
Umenie, zábava a rekreácia	122
Ostatné činnosti	32
	46

Zdroj: Štatistický úrad SR, 2014

Tab. 52: Štruktúra fyzických osôb – podnikateľov podľa SK NACE Rev. 2 v okrese Dunajská Streda v roku 2013

Spolu	
Pol'nohospodárstvo, lesníctvo a rybolov	10 149
Priemysel spolu	572
Ťažba a dobývanie	1 012
Priemyselná výroba	0
Dodávka elektriny, plynu, pary a studeného vzduchu	983
Dodávka vody; čistenie a odvod odpadových vôd, odpady a služby odstraňovania odpadov	1
Stavebníctvo	28
Veľkoobchod a maloobchod; oprava motorových vozidiel a motocyklov	3 020
Doprava a skladovanie	1 943
Ubytovacie a stravovacie služby	339
Informácie a komunikácia	464
Finančné a poisťovacie činnosti	230
Činnosti v oblasti nehnuteľností	301
Odborné, vedecké a technické činnosti	44
Administratívne a pomocné služby	1 051
Verejná správa a obrana; povinné sociálne zabezpečenie	432
Vzdelávanie	0
Zdravotníctvo a sociálna pomoc	86
Umenie, zábava a rekreácia	100
Ostatné činnosti	45
	510

Zdroj: Štatistický úrad SR, 2014

Súkromní podnikatelia – fyzické osoby nezapísané v OR³ zohrávajú dôležitú úlohu v hospodárskom živote a vo vývoji konkurencieschopnosti každého regiónu. Vzhľadom na počet súkromných podnikateľov - fyzických osôb nezapísaných v OR postavenie regiónu je v celoštátnom pomere silnejšie, než v oblasti podnikov (právnických osôb). Z pohľadu

³ Fyzické osoby - podnikatelia, nezapísaní v obchodnom registri, sú osoby, podnikajúce na vlastnú zodpovednosť, podľa osobitných predpisov. Sú to živnostníci (podnikajúci na základe živnostenského zákona), osoby so slobodným povoláním (osoby podnikajúce na základe iného ako živnostenského zákona napr. advokáti, lekári, audítori a i.) a samostatne hospodáriaci roľníci.

štatistickej klasifikácie ekonomických činností SK NACE najviac fyzických osôb - živnostníkov pôsobilo v stavebníctve, väčšie zastúpenie bolo aj vo veľkoobchode a maloobchode, oprave motorových vozidiel a motocyklov a v priemyselnej výrobe.

Podľa Konceptie územného rozvoja Slovenska 2001 (KURS 2001) obec Baka má výhodnú strategickú polohu: je súčasťou bratislavsko – trnavského regiónu s dominantnou pôsobnosťou metropolitného ťažiska osídlenia.

Koncepcia územného rozvoja Slovenska 2001 (KURS 2001) vyhodnotila jednotlivé obce ako terciárne centrá, t.j. centrá na základe ich terciárnej obslužnosti (úrovne vybavenosti vybranou vyššou občianskou vybavenosťou), resp. predpokladov vytvorenia kvartérnej obslužnosti.

Na základe vyhodnotenia jednotlivých skupín zariadení občianskej vybavenosti bolo na národnej úrovni vytvorených päť skupín obcí, ktoré naznačujú úroveň obsluhy ako pre vlastné mesto, tak pre jeho zázemie. Prvé tri skupiny sú členené na dve podskupiny.

Na základe zastúpenia vybraných druhov zariadení sociálnej infraštruktúry je mesto Dunajská Streda v zmysle Konceptie územného rozvoja Slovenska 2001 zaradené do miest druhej skupiny a prvej podskupiny – sú to mestá, ktoré majú nadregionálny až celoštátny význam (v Trnavskom kraji sa nachádza už len jedno také mesto: Piešťany).

Rozvojové osi sú súčasťou vyváženej hierarchizovanej sídelnej štruktúry. Podporujú sídelné väzby medzi obcami a rovnovážny sídelný rozvoj vrátane rozvoja vidieka. Vytvárajú podmienky pre dostupnosť k infraštruktúram, zachovanie a rozvoj prírodného a kultúrneho dedičstva a zabezpečujú požiadavky, ktoré sú na sídelnú štruktúru kladené z hľadiska ekonomických, sociálnych a environmentálnych súvislostí. Rozvojové osi tak efektívne plnia požiadavky trvalej udržateľnosti a vytvárania zdravého a environmentálne vhodného obytného i pracovného prostredia.

Koncepcia územného rozvoja Slovenska 2001 stanovuje tri stupne rozvojových osí, ktoré vychádzajú z nasledovných kritérií:

- *rozvojová os prvého stupňa* – prepája centrá osídlenia prvej skupiny a ťažiská osídlenia prvej úrovne v štáte a porovnateľné centrá mimo hraníc krajiny, pričom zahŕňa minimálne jednu cestnú komunikáciu a jednu železniciu rýchlostného typu,
- *rozvojová os druhého stupňa* – prepája centrá osídlenia druhej skupiny a ťažiská osídlenia druhej úrovne s centrami osídlenia prvej skupiny a ťažiskami osídlenia prvej úrovne, resp. prepája centrá osídlenia druhej skupiny a ťažiská osídlenia druhej úrovne medzi sebou, pričom zahŕňa minimálne jednu cestnú komunikáciu a jednu železniciu nadregionálneho významu alebo jednu rýchlostnú cestu,
- *rozvojová os tretieho stupňa* – prepája stredné centrá a ťažiská osídlenia tretej úrovne navzájom, ako aj ostatné vyhodnocované centrá osídlenia s ostatnými centrami osídlenia druhej skupiny.

Koncepcia územného rozvoja Slovenska 2001 odporúča na riešenom území prednostne podporovať územný rozvoj v smere týchto osí:

- Žitnoostrovno-dunajská rozvojová os – rozvojová os druhého stupňa Bratislava – Dunajská Streda – Komárno – Štúrovo,
- Južnoslovenská rozvojová os: Dunajská Streda – Nové Zámky – Želiezovce – Šahy – Veľký Krtíš – Lučenec - rozvojová os druhého stupňa (v úseku Dunajská Streda – Nové Zámky, ako komunikačno-sídelnú os),
- Dudvážsko rozvojová os rozvojová os druhého stupňa Galanta – Dunajská Streda.

Obec Baka leží v priestore Žitnoostrovno-dunajskej rozvojovej osi.

Polohový potenciál riešeného územia je veľmi vysoký, riešené územie:

- leží v blízkosti Bratislavy a Győr (vzdialená 35 km od Bratislavy a len 33 km od Győru), t.j. obec je súčasťou ťažiskového jadra stredoeurópskeho mestského regiónu Viedeň – Bratislava – Győr,

Poloha obce Baka voči rozvojovému pólu prvého stupňa ako Dunajská Streda (23 tisíc obyvateľov a podľa KURS 2001 je to sídlo nadregionálneho až celoštátneho významu) je dobrá, obec Baka je vzdialená od mesta Dunajská Streda na 16 km.

Podľa Konceptie územného rozvoja Slovenska 2001 je riešené územie súčasťou euroregiónov:

- euroregiónu „Váh-Dunaj-Ipeľ“ s Maďarskom,
- euroregiónu „Podunajský trojspolok“ s Maďarskom.

V rámci Konceptie spolupráce regiónov pri priestorovom usporiadaní a rozvoji Podunajského priestoru (medzinárodné projekty DONAUREGIONEN a DONAUREGIONEN+) bolo na území Trnavského kraja identifikované a popísané územie so silnými cezhraničnými, resp. cez dunajskými väzbami (Cezdunajský región Dunajská Streda – Győr), ktorého najvýznamnejšie centrum na území Trnavského kraja je mesto Dunajská Streda a na území regiónu Győr-Moson-Sopron mesto Győr. V rámci tohto územia existujú významné socioekonomické cezhraničné väzby spojené s výmenou osôb, tovaru a kapitálu. Vzdialenosť obce Baka od mesta Győr je 35 km.

Ďalší vývoj sídelnej štruktúry záujmového územia je potrebné vnímať v nových súvislostiach. Tieto nespočívajú len v zmenených politických a hospodárskych podmienkach Slovenska, ale predovšetkým v súvislostiach a podmienkach tzv. postindustriálnej etapy vývoja spoločnosti. Podstatou tejto etapy vývoja spoločnosti je jej transformácia zo spoločnosti “industriálnej” na spoločnosť “informačnú”, pre ktorú je determinantom rozvoja transformácia z produkcie hmotných statkov na produkciu duchovných hodnôt. Súčasne s tým sa očakáva v súlade s charakterom postindustriálneho vývoja ďalší rozvoj primárneho a sekundárneho sektora, ktorého ďalší rozvoj tkvie v ekologizácii výroby, spôsobe spracovania a využívania ich produktov.

Pri ďalšom rozvoji obce i jej mikropriestoru sa žiada akceptovať charakteristické znaky vývoja vidieckeho osídlenia a kultúrnej krajiny, a to pri rozvoji sídiel a pri lokalizovaní výrobných a technických diel v krajine, stavieb a areálov, trás dopravy a technickej infraštruktúry a hospodárskej činnosti. To znamená:

- pri novej výstavbe akceptovať a nadväzovať na historicky utvorenú štruktúru osídlenia s cieľom dosiahnuť ich vzájomnú funkčnú a priestorovú previazanosť pri zachovaní identity, špecifičnosti a pod. pôvodného osídlenia,
- rešpektovať kultúrno-historické urbanistické celky a architektonické objekty až areály v širšom zábere než požaduje ochrana pamiatok, tzn. podchytením aj ďalších hodnôt prostredia s cieľom zabezpečiť pre ne potrebnú ochranu,

- rešpektovať potenciál kultúrnych, historických, spoločenských, technických, hospodárskych a ďalších hodnôt charakterizujúcich prostredie, a to v polohe hmotnej aj nehmotnej a vytvárať pre ne vhodné prostredie.

Združenia obcí

Podľa zákona č. 369/1990 Zb. o obecnom zriadení, v znení neskorších predpisov, obec má právo združovať sa s inými obcami v záujme dosiahnutia spoločného prospechu. V praxi najčastejším predmetom činnosti združenia obcí sú oblasti: sociálne veci, starostlivosť o životné prostredie, miestna doprava, školstvo, kultúra a miestny cestovný ruch. Svojou činnosťou združenie obcí napomáha využiť svoj prirodzený potenciál na dosiahnutie hospodárskeho, kultúrneho a sociálneho rozvoja územia, spoločne vytvárať podmienky na plnenie úloh obcí.

Obec Baka aktívne spolupracuje aj s okolitými obcami z okresu Dunajská Streda.

Obec Baka je zapojená do prístupu LEADER, čo je spôsob podpory vidieckych oblastí cestou integrovaného rozvoja vidieka – podpory rozvoja jeho vnútorného potenciálu s dôrazom na zachovanie identity a regionálnych špecifik a využitím jeho vnútornej organizácie. Cieľom obce v rámci prístupu LEADER je zvýšiť kvalitu života miestnych obyvateľov prostredníctvom využívania miestneho a regionálneho rozvojového potenciálu. Prístup LEADER v obci Baka bude implementovaný v rámci Občianskeho združenia Miestna akčná skupina Vodný raj – Aquaparadiso – Víziparadicsom. Miestna akčná skupina pôsobí na území 15 obcí: Baka, Jurová, Kostolné Kračany, Kráľovičove Kračany, Kútniky, Mad, Povoda, Vrakúň, Dunajský Klátov, Horné Mýto, Malé Dvorníky, Ohrady, Topoľníky, Trhová Hradská a Veľké Dvorníky. Rozloha územia je 226,86 km², kým počet obyvateľov je 18721. Miestna akčná skupina Vodný raj – Aquaparadiso – Víziparadicsom, o.z. má strategický cieľ skvalitniť život na vidieku a zabezpečiť jeho zdravý a harmonický trvalo udržateľný rozvoj pri zachovaní hodnôt a tradícií vidieka pre súčasné a budúce generácie.

Vo väzbe na stanovenú víziu a naplnenie strategického cieľa si MAS stanovila 4 nasledovné strategické priority so špecifickými cieľmi:

- *Strategická priorita 1 – Diverzifikácia vidieckeho hospodárstva smerom k rozvoju malého a stredného podnikania, remesiel, služieb, malého podnikania a ťažiskovo k vidieckemu cestovnému ruchu*

Špecifický cieľ 1 – Efektívne zhodnotiť disponibilný miestny potenciál a jeho prednosti pre rozvoj a diverzifikáciu vidieckej ekonomiky

- *Strategická priorita 2 – Rozvoj ľudského kapitálu, vzdelanosti a informovanosti*

Špecifický cieľ 2 - Posilniť ľudský potenciál a jeho tvorivosť, zabezpečiť dostupnosť celoživotného vzdelávania a zvyšovania kvalifikácie

- *Strategická priorita 3 – Základná infraštruktúra a služby*

Špecifický cieľ 3 – Zvýšiť atraktivitu územia MAS skvalitnením infraštruktúry a zlepšením dostupnosti základných služieb pre občanov i návštevníkov územia MAS

- *Strategická priorita 4 – Tvorba partnerstiev a cezhraničná spolupráca, posilňovanie kapacít a výmena know-how*

Špecifický cieľ 4 – Uplatniť nové formy spolupráce, využiť skúsenosti partnerov a vybudovať vlastné kvalitné personálne zázemie a informačnú bázu

Obec Baka aktívne spolupracuje s obcami zo Žitného ostrova – obec je členom Združenia miest a obcí Žitného ostrova (ďalej len ZMOŽO). ZMOŽO so sídlom v Dunajskej

Strede je dobrovoľným záujmovým združením na presadzovanie postavenia a práv miest a obcí Žitného ostrova s ohľadom na ich osobitné postavenie a záujmy a potreby občanov týchto miest a obcí.

Obec Baka je aj členom Mikroregiónu Warkun – Warkun kistérség.

Obec Baka je aj členom Združenia miest a obcí Slovenska.

Spoločný vstup Slovenska a Maďarska do EÚ vyvolal otváranie a priechodnosť spoločnej štátnej hranice týchto dvoch krajín, a tým aj vznik nových priestorových väzieb. V nových geopolitických podmienkach rozvoj obce (i jej mikropriestoru) ovplyvňuje stále silnejšie aj maďarské mesto Győr a jeho zázemie. Táto pohraničná poloha spolu vytvára perspektívne predpoklady ďalšieho rozvoja obce.

Obec Baka má aj dobré dvojstranné medzinárodné vzťahy, užšie spolupracuje s obcou Lipót (716 obyv.) z Maďarska.

STEEP analýza (analýza externého prostredia)

STEEP analýza pomôže získať obraz o sociálnom, technologickom, ekonomickom, ekologickom, politickom a hodnotovom prostredí, ktoré vplývajú na rozvoj obce.

Sociálne	Technologické	Ekonomické	Ekologické	Politické	Hodnoty
Rast počtu obyvateľstva, starnutie, rastúci záujem o sociálne služby	Úroveň technológie poskytovateľa	Nové trhy a nové príležitosti v oblasti priemyslu a služieb (napr. cestovný ruch)	Relatívne dobrý stav životného prostredia	Politika Vlády SR v hospodárskej, sociálnej a environmentálnej oblasti	Zmena postojov k lokálnemu rozvoju
Zmeny postojov a správania – aktívny tretí sektor	Dostupná technológia a využívaná technológia	-	Možnosti obnovy a tvorby životného prostredia	Štandardy na politickej scéne	Organizačná kultúra
Zmeny správania klientov	Technológia využívaná obyvateľmi, podnikateľmi	Možné finančné zdroje	Politika ŽP	Legislatíva	Tímová spolupráca
Móda	Kontakt s obyvateľmi prostredníctvom technológie	Vplyv daňovej politiky	Podpora tvorby a ochrany ŽP	Zmena vlády ako výsledok volieb	Osobné hodnoty

Operačné programy v rokoch 2014 - 2020

Slovensko bude čerpať Európske štrukturálne a investičné fondy (ďalej len „EŠIF“) prostredníctvom 6 základných operačných programov:

- **OP Integrovaný regionálny operačný program (OP IROP)**
- **OP Ľudské zdroje (OP ĽZ)**
- **OP Kvalita životného prostredia (OP KŽP)**
- **OP Integrovaná infraštruktúra (OP II)**
- **OP Výskum a inovácie (OP VaI)**
- **OP Efektívna verejná správa (OP EVS)**

Samostatným režimom sa budú riadiť programy, ktoré sú implementované na základe špecifických usmernení Európskej komisie:

- **Technická pomoc**
- **Program rozvoja vidieka SR 2014-2020**

Opis základných prioritných osí Integrovaného regionálneho operačného programu na obdobie 2014-2020:

- *Prioritná os č. 1: Bezpečná a ekologická doprava v regiónoch*

Investičná priorita č. 1.1: Posilnenie regionálnej mobility prepojením sekundárnych a terciárnych uzlov s infraštruktúrou TEN-T vrátane multimodálnych uzlov

Špecifický cieľ 1.1: *Zlepšenie dostupnosti k cestnej infraštruktúre TEN-T a cestám I. triedy*

Investičná priorita č. 1.2: Vývoj a zlepšovanie ekologicky priaznivých, vrátane nízkoohlukových a nízkouhlíkových dopravných systémov vrátane vnútrozemských vodných ciest a námornej dopravy, prístavov, multimodálnych prepojení a letiskovej infraštruktúry v záujme podpory udržateľnej regionálnej a miestnej mobility

Špecifický cieľ č. 1.2.1: *Zabezpečenie udržateľnej formy mobility prostredníctvom zvyšovania atraktivity a konkurencieschopnosti verejnej osobnej dopravy*

Špecifický cieľ č. 1.2.2: *Zvýšenie atraktivity a prepravnej kapacity nemotorovej dopravy (predovšetkým cyklistickej dopravy) na celkovom počte prepravených osôb*

- *Prioritná os č. 2: Ľahší prístup k efektívnym a kvalitnejším verejným službám*

Investičná priorita č. 2.1: Investície do zdravotníckej a sociálnej infraštruktúry, ktoré prispievajú k celoštátnemu, regionálnemu a miestnemu rozvoju, znižujú nerovnosť z hľadiska zdravotného postavenia, podporujú sociálne začleňovanie prostredníctvom lepšieho prístupu k sociálnym, kultúrnym a rekreačným službám a prechod z inštitucionálnych služieb na komunitné

Špecifický cieľ č. 2.1.1: *Podporiť prechod poskytovania sociálnych služieb a zabezpečenia výkonu opatrení sociálnoprávnej ochrany detí a sociálnej kurately v zariadení z inštitucionálnej formy na komunitnú (poskytovanú na komunitnej úrovni)*

Špecifický cieľ č. 2.1.2: *Modernizovať zdravotnícku infraštruktúru za účelom zlepšenia dostupnosti ku kvalitným službám v integrovanej primárnej zdravotnej starostlivosti*

Špecifický cieľ 2.1.3: *Modernizovať infraštruktúru ústavných zariadení poskytujúcich akútnu zdravotnú starostlivosť, za účelom zvýšenia produktivity a zlepšenia dostupnosti ku kvalitným zdravotníckym službám*

Investičná priorita č. 2.2: Investovanie do vzdelania, školení a odbornej prípravy, zručností a celoživotného vzdelávania prostredníctvom vývoja vzdelávacej a výcvikovej infraštruktúry

Špecifický cieľ č. 2.2.1: *Zvýšenie hrubej zaškolenosti detí materských škôl*

Špecifický cieľ č. 2.2.2: *Zlepšenie kľúčových kompetencií žiakov základných škôl*

Špecifický cieľ č. 2.2.3: *Zvýšenie počtu žiakov stredných škôl na odbornom výcviku*

- Prioritná os č. 3: Mobilizácia kreatívneho potenciálu v regiónoch

Investičná priorita č. 3.1: Podpora rastu priaznivého pre zamestnanosť, a to rozvíjaním vnútorného potenciálu ako súčasti územnej stratégie pre konkrétne oblasti vrátane konverzie upadajúcich priemyselných regiónov a posilnenia prístupnosti a rozvoja špecifických prírodných a kultúrnych zdrojov

Špecifický cieľ č. 3.1: *Stimulovanie podpory udržateľnej zamestnanosti a tvorby pracovných miest v kultúrnom a kreatívnom sektore prostredníctvom vytvorenia priaznivého prostredia pre rozvoj kreatívneho talentu a netechnologických inovácií*

- Prioritná os č. 4: Zlepšenie kvality života v regiónoch s dôrazom na životné prostredie

Investičná priorita č. 4.1: Podpora energetickej efektívnosti, inteligentného riadenia energie a využívania energie z obnoviteľných zdrojov vo verejných infraštruktúrach vrátane verejných budov a v sektore bývania

Špecifický cieľ č. 4.1: *Zvýšenie energetickej efektívnosti budov na bývanie*

Investičná priorita č. 4.2: Investovanie do sektora vodného hospodárstva s cieľom splniť požiadavky environmentálneho acquis Únie a pokryť potreby, ktoré členské štáty špecifikovali v súvislosti s investíciami nad rámec týchto požiadaviek

Špecifický cieľ č. 4.2.1: *Zvýšenie dostupnosti zdrojov podzemných vôd pre zásobovanie obyvateľstva pitnou vodou*

Investičná priorita č. 4.3: Prijímanie opatrení na zlepšenie mestského prostredia, revitalizácie miest, oživenia a dekontaminácie opustených priemyselných lokalít (vrátane oblastí, ktoré prechádzajú zmenou), zníženia znečistenia ovzdušia a podpory opatrení na zníženie hluku

Špecifický cieľ č. 4.3.1: *Zlepšenie environmentálnych aspektov v mestách a mestských oblastiach prostredníctvom budovania prvkov zelenej infraštruktúry a adaptáciou urbanizovaného prostredia na zmeny klímy ako aj zavádzaním systémových prvkov znižovania znečistenia ovzdušia a hluku*

- Prioritná os č. 5: Miestny rozvoj vedený komunitou

Investičná priorita č. 5.1: Záväzné investície v rámci stratégií miestneho rozvoja vedeného komunitou

Špecifický cieľ č. 5.1.1: *Zvýšenie kapacít pre miestny rozvoj vedený komunitou*

Špecifický cieľ č. 5.1.2: *Zvýšenie tvorby pracovných miest rozvojom podnikania a inovácií na miestnej úrovni*

Špecifický cieľ 5.1.3: *Zlepšenie udržateľných vzťahov medzi vidieckymi rozvojovými centrami a ich zázemím vo verejných službách a vo verejných infraštruktúrach*

Stratégia Operačného programu Ľudské zdroje (ďalej len „OP ĽZ“) vychádza z Národného programu reforiem SR, ktorý definuje opatrenia na posilňovanie ekonomického rastu a zamestnanosti Slovenskej republiky. Tieto opatrenia prispievajú k naplneniu národných cieľov, ktoré sú v súlade so stratégiou Európa 2020. V oblasti vzdelávania, zamestnanosti a sociálneho začlenenia boli pre Slovenskú republiku zadefinované nasledujúce ciele:

- zlepšiť kvalitu základného vzdelávania, najmä zvýšením úrovne znalostí a zručností žiakov na priemerný počet bodov 505 v prieskume OECD – PISA 2018 (v roku 2012 472 bodov),
- dosiahnuť, aby najmenej 40% ľudí vo veku 30 – 34 rokov malo ukončené vysokoškolské alebo ekvivalentné vzdelanie (v roku 2011 23,4%),
- udržať podiel ľudí, ktorí predčasne ukončujú školskú dochádzku, pod 6% do roku 2020 (v roku 2013 6,3%),⁴
- zvýšiť mieru zamestnanosti obyvateľov vo veku 20 – 64 rokov na 72% do roku 2020 (zo 65% v rokoch 2011 a 2012),
- znížiť podiel populácie ohrozenej chudobou a sociálnym vylúčením na 17,2% do roku 2020 (z 20,5% v roku 2012).

Opis základných prioritných osí Operačného programu Ľudské zdroje na programové obdobie 2014 – 2020:

- Prioritná os 1: Vzdelávanie

Investičná priorita 1.1: Zvyšovanie významu trhu práce v oblasti systémov vzdelávania a odbornej prípravy, uľahčovanie prechodu od vzdelávania k zamestnanosti a zlepšovanie systémov odborného vzdelávania a prípravy a ich kvality, a to aj prostredníctvom mechanizmov na predvídanie zručností, úpravy učebných plánov a vytvárania a rozvoja systémov vzdelávania na pracovisku vrátane systémov duálneho vzdelávania a odborného vzdelávania

Špecifický cieľ 1.1.1: *Zvýšiť kvalitu vzdelávania na ZŠ a SŠ reflektujúc potreby trhu práce s dôrazom na podporu odborného vzdelávania a prípravy*

Investičná priorita 1.3: Zlepšenie rovnakého prístupu k celoživotnému vzdelávaniu pre všetky vekové skupiny v rámci formálneho, neformálneho a bežného vzdelávania, zvyšovanie vedomostí, zručností a spôsobilostí pracovnej sily a podpora flexibilných spôsobov vzdelávania prostredníctvom usmerňovania pri výbere povolania a potvrdzovania nadobudnutých kompetencií

Špecifický cieľ 1.3.1: *Zvýšiť kvalitu a efektívnosť celoživotného vzdelávania s dôrazom na rozvoj kľúčových kompetencií, prehľbovanie a zvyšovanie kvalifikácie*

Špecifický cieľ 1.3.2: *Zlepšiť profesijné kompetencie pedagogických a odborných zamestnancov na všetkých stupňoch škôl vrátane prípravy na povolanie pedagóga*

- Prioritná os 2: Zamestnanosť

⁴ Vzhľadom na výsledky SR v oblasti predčasného ukončovania školskej dochádzky nebudú prostredníctvom OP ĽZ podporované aktivity zamerané na zníženie celkovej miery ukončovania školskej dochádzky (s výnimkou investícií do podpory školskej dochádzky osôb zo sociálne znevýhodneného prostredia)

Investičná priorita 2.1: Prístup uchádzačov o zamestnanie a neaktívnych osôb k zamestnaniu vrátane dlhodobo nezamestnaných a osôb, ktoré sú vzdialené od trhu práce, ako aj miestne iniciatívy v oblasti zamestnávania a podpora mobility pracovnej sily

Špecifický cieľ 2.1.1: *Zvýšiť zamestnanosť, zamestnatelnosť a riešiť nezamestnanosť s osobitným dôrazom na dlhodobo nezamestnaných, nízko kvalifikovaných, starších a zdravotne postihnuté osoby*

Špecifický cieľ 2.1.2: *Zvýšiť zamestnanosť podporou tvorby pracovných miest, mobility pre získanie zamestnania, adaptability zamestnancov a podnikov, podporou udržateľnej samostatnej zárobkovej činnosti, začínajúcich podnikov a poľnohospodárskych a nepoľnohospodárskych aktivít vo vidieckych oblastiach*

Investičná priorita 2.2 Trvalo udržateľná integrácia mladých ľudí, najmä tých, ktorí nie sú zamestnaní, ani nie sú v procese vzdelávania alebo odbornej prípravy, na trh práce, vrátane mladých ľudí ohrozených sociálnym vylúčením a mladých ľudí z marginalizovaných komunít, vrátane vykonávania systému záruk pre mladých ľudí

Špecifický cieľ 2.2.1: *Zvýšiť zamestnanosť, zamestnatelnosť a účasť mladých ľudí, najmä NEET, na trhu práce*

Investičná priorita 2.3: Rovnosť medzi mužmi a ženami vo všetkých oblastiach vrátane v oblasti prístupu k zamestnaniu, kariérnemu postupu, zosúladenia pracovného a súkromného života a presadzovania rovnakej odmeny za rovnakú prácu

Špecifický cieľ 2.3.1: *Zlepšením podmienok pre zosúladenie pracovného a rodinného života zvýšiť zamestnanosť osôb s rodičovskými povinnosťami, najmä žien*

Špecifický cieľ 2.3.2: *Znížiť horizontálnu a vertikálnu rodovú segregáciu na pracovnom trhu a v príprave na povolanie*

Investičná priorita 2.4: Modernizácia inštitúcií trhu práce, ako sú verejné a súkromné služby zamestnanosti, zlepšenie prispôsobenia sa potrebám trhu práce, vrátane opatrení zameraných na zlepšenie nadnárodnej pracovnej mobility, ako aj programov mobility a lepšej spolupráce medzi inštitúciami a príslušnými zainteresovanými stranami

Špecifický cieľ 2.4.1: *Zvýšiť kvalitu a kapacity verejných služieb zamestnanosti na zodpovedajúcu úroveň v nadväznosti na meniace sa potreby a požiadavky trhu práce, nadnárodnú pracovnú mobilitu, a zvýšiť účasť partnerov a súkromných služieb zamestnanosti na riešení problémov v oblasti zamestnanosti*

- **Prioritná os 3: Sociálne začlenenie**

Investičná priorita 3.1: Aktívne začlenenie, a to aj s cieľom podporovať rovnaké príležitosti a aktívnu účasť a zlepšenie zamestnatelnosti

Špecifický cieľ 3.1.1: *Zvýšenie účasti najviac znevýhodnených a ohrozených osôb v spoločnosti*

Špecifický cieľ 3.1.2: *Prevenia a eliminácia všetkých foriem diskriminácie*

Investičná priorita 3.2: Zlepšenie prístupu k cenovo prístupným, trvalo udržateľným a kvalitným službám vrátane zdravotnej starostlivosti a sociálnych služieb všeobecného záujmu

Špecifický cieľ 3.2.1: *Prechod z inštitucionálnej na komunitnú starostlivosť*

Špecifický cieľ 3.2.2: *Zlepšenie dostupnosti ku kvalitnej zdravotnej starostlivosti prostredníctvom štandardizácie klinických postupov a postupov pre výkon prevencie*

- Prioritná os 4: Integrácia marginalizovaných rómskych komunít

Investičná priorita 4.1: Sociálno-ekonomická integrácia marginalizovaných komunít, ako sú Rómovia

Špecifický cieľ 4.1.1: *Zvýšiť vzdelanostnú úroveň príslušníkov MRK na všetkých stupňoch vzdelávania s dôrazom na predprimárne vzdelávanie*

Špecifický cieľ 4.1.2: *Znížiť mieru nezamestnanosti rómskych mužov a žien*

Špecifický cieľ 4.1.3: *Podporiť prístup k zdravotnej starostlivosti a verejnému zdraviu vrátane preventívnej zdravotnej starostlivosti, zdravotníckej osvedy a k zlepšeniu štandardov hygieny bývania*

- Prioritná os 5: Technická vybavenosť v obciach s prítomnosťou marginalizovaných rómskych komunít

Investičná priorita 5.1: Poskytovanie podpory fyzickej, ekonomickej a sociálnej regenerácie zanedbaných komunít v mestských a vidieckych oblastiach

Špecifický cieľ 5.1.1: *Rast počtu rómskych domácností s prístupom k zlepšeným podmienkam bývania*

Špecifický cieľ 5.1.2: *Zlepšiť prístup ku kvalitnému vzdelávaniu vrátane vzdelávania a starostlivosti v ranom detstve*

Špecifický cieľ 5.1.3: *Zlepšiť prístup ľudí z MRK k sociálnej infraštruktúre*

Investičná priorita 5.2 Poskytovanie podpory sociálnym podnikom

Špecifický cieľ 5.2.1: *Zvýšiť mieru zamestnanosti MRK v subjektoch sociálnej ekonomiky v územiach s prítomnosťou MRK*

Globálnym cieľom OP KŽP je podporiť trvalo udržateľné a efektívne využívanie prírodných zdrojov, zabezpečujúce ochranu životného prostredia, aktívnu adaptáciu na zmenu klímy a podporu energeticky efektívneho nízkouhlíkového hospodárstva.

Opis základných prioritných osí Operačného programu Kvalita životného prostredia na obdobie 2014 – 2020:

- Prioritná os 1: Udržateľné využívanie prírodných zdrojov prostredníctvom rozvoja environmentálnej infraštruktúry

Investičná priorita 1 Prioritnej osi 1: Investovanie do sektora odpadového hospodárstva s cieľom splniť požiadavky environmentálneho acquis Únie a pokryť potreby, ktoré členské štáty špecifikovali v súvislosti s investíciami nad rámec uvedených požiadaviek

Špecifický cieľ: *Zabezpečiť nakladanie s odpadmi v súlade s hierarchiou odpadového hospodárstva a za účelom plnenia požiadaviek environmentálneho acquis*

Investičná priorita 2 Prioritnej osi 1: Investovanie do sektora vodného hospodárstva s cieľom splniť požiadavky environmentálneho acquis Únie a pokryť potreby, ktoré členské štáty špecifikovali v súvislosti s investíciami nad rámec uvedených požiadaviek

Špecifický cieľ 1: *Podporiť zabezpečenie plnenia predvstupových záväzkov SR voči EÚ v oblasti čistenia a odvádzania komunálnych odpadových vôd*

Špecifický cieľ 2: *Podpora zabezpečenia dostatočného množstva bezpečnej pitnej vody pre obyvateľstvo SR z verejných vodovodov*

Špecifický cieľ 3: *Dosiahnutie potrebného stupňa sledovania a monitorovania vôd a vodných útvarov, ktorým sa zabezpečí vytvorenie a nastavenie podmienok pre opatrenia vedúce k dosiahnutiu dobrého ekologického stavu a potenciálu podzemných a povrchových vôd a vodných útvarov*

Investičná priorita 3 Prioritnej osi 1: Ochrana a obnova biodiverzity a pôdy a podpora ekosystémových služieb, a to aj prostredníctvom sústavy Natura 2000 a zelenej infraštruktúry
Špecifický cieľ 1: *Zabezpečiť podmienky pre zachovanie biologickej diverzity a zlepšenie stavu ekosystémov v krajine*

Investičná priorita 4 Prioritnej osi 1: Prijatie opatrení na zlepšenie mestského prostredia, revitalizácie miest, oživenia a dekontaminácie opustených priemyselných areálov (vrátane oblastí, ktoré prechádzajú zmenou), zníženie miery znečistenia ovzdušia a podpory opatrení na zníženie hluku

Špecifický cieľ 1: *Znížiť znečisťovanie ovzdušia a zlepšiť jeho kvalitu*

Špecifický cieľ 2: *Zabezpečiť sanáciu environmentálnych záťaží v mestskom prostredí, ako aj v opustených priemyselných lokalitách (vrátane oblastí, ktoré prechádzajú zmenou)*

- Prioritná os 2: Adaptácia na nepriaznivé dôsledky zmeny klímy so zameraním na ochranu pred povodňami

Investičná priorita 1 Prioritnej osi 2: Podpora investícií na prispôsobovanie sa zmene klímy vrátane ekosystémových prístupov

Špecifický cieľ 1: *Zmierniť negatívne dôsledky zmeny klímy realizáciou adaptačných opatrení, najmä preventívnych opatrení na ochranu pred povodňami*

Špecifický cieľ 2: *Zlepšiť účinnosť sanácie, revitalizácie a zabezpečenia úložísk ťažobného odpadu*

- Prioritná os 3: Podpora riadenia rizík, riadenia mimoriadnych udalostí a odolnosti proti mimoriadnym udalostiam ovplyvneným zmenou klímy

Investičná priorita 1 Prioritnej osi 3: Podpora investícií na riešenie osobitných rizík, zabezpečiť predchádzanie vzniku katastrof a vyvíjanie systémov zvládania katastrof

Špecifický cieľ 1: *Zvýšiť úroveň pripravenosti na zvládanie mimoriadnych udalostí ovplyvnených zmenou klímy*

Špecifický cieľ 2: *Zvýšiť účinnosť preventívnych a adaptačných opatrení na elimináciu environmentálnych rizík (okrem protipovodňových opatrení)*

Špecifický cieľ 3: *Zvýšiť efektívnosť komplexného manažmentu mimoriadnych udalostí ovplyvnených zmenou klímy*

- Prioritná os 4: Energeticky efektívne nízkouhlíkové hospodárstvo vo všetkých sektoroch

Investičná priorita 1 Prioritnej osi 4: Podpora výroby a distribúcie energie z obnoviteľných zdrojov

Špecifický cieľ 1: *Zvýšenie podielu OZE na hrubej konečnej energetickej spotrebe*

Investičná priorita 2 Prioritnej osi 4: Podpora energetickej efektívnosti a využívania energie z obnoviteľných zdrojov v podnikoch

Špecifický cieľ 1: *Zníženie energetickej náročnosti a zvýšenie využívania OZE v podnikoch*

Investičná priorita 3 Prioritnej osi 4: Podpora energetickej efektívnosti, inteligentného riadenia energie a využívania energie z obnoviteľných zdrojov vo verejných infraštruktúrach, vrátane verejných budov a v sektore bývania

Špecifický cieľ 1: *Zníženie spotreby energie pri prevádzke verejných budov*

Investičná priorita 4 Prioritnej osi 4: Podpora nízkouhlíkových stratégií pre všetky typy území, najmä pre mestské oblasti, vrátane podpory udržateľnej multimodálnej mestskej mobility a adaptačných opatrení, ktorých cieľom je zmiernenie zmeny klímy

Špecifický cieľ 1: *Podpora energetickej efektívnosti, využívania OZE a znižovania emisií skleníkových plynov prostredníctvom poradenstva, informovanosti a monitorovania*

Špecifický cieľ 2: *Podpora energetickej efektívnosti, využívania OZE a znižovania emisií skleníkových plynov prostredníctvom regionálnych a lokálnych akčných plánov udržateľnej energetiky a rozvoja energetických služieb*

Investičná priorita 5 Prioritnej osi 4: Podpora využívania vysoko účinnej kombinovanej výroby tepla a elektrickej energie na základe dopytu po využiteľnom teple

Špecifický cieľ 1: *Rozvoj účinnejších systémov centralizovaného zásobovania teplom založených na dopyte po využiteľnom teple*

Opis 7. opatrenia Programu rozvoja vidieka SR na obdobie 2014-2020:

OPATRENIE 7: ZÁKLADNÉ SLUŽBY A OBNOVA DEDÍN VO VIDIECKYCH OBLASTIACH

Podopatrenie 7.2: Podpora investícií do budovania, zlepšenia alebo rozšírenia všetkých typov malej infraštruktúry vrátane investícií do obnoviteľných zdrojov energie a úspor energie

Názov operácie: Využitie obnoviteľných zdrojov energie Opis operácie: Výstavba nových, rekonštrukcia, modernizácia a oprava zariadení na využívanie OZE pre spotrebu energie v budove – napr. zriaďovanie kotolní a príslušných rozvodov pre budovy v majetku obce (napr. vykurovanie a zohrievanie vody v obecnom úrade, nájomných bytov, kultúrneho domu a pod.). Oprávnenými môžu byť aj investície smerujúce k zvyšovaniu energetickej efektívnosti budov (napr. zateplňovanie, výmena okien, regulácia vykurovacej sústavy), ale len ak sú súčasťou projektu, ktorý je spojený s využívaním OZE.

Prijímateľ podpory: obce vo vidieckych oblastiach s počtom obyvateľov do 1000 (vrátane)

Názov operácie: Investície do vytvárania, zlepšovania alebo rozširovania všetkých druhov infraštruktúr malých rozmerov

Opis operácie:

- výstavba, rekonštrukcia, modernizácia, dostavba kanalizácie, vodovodu, alebo čistiarnie odpadových vôd;
- výstavba a rekonštrukcia miestnych komunikácií, lávok, mostov, chodníkov a záchytných parkovísk, autobusových zastávok – za predpokladu, že prispievajú k ekonomickému rozvoju, verejnemu záujmu, k rozvoju vidieckeho cestovného ruchu a bezpečnosti obyvateľov, výstavba, rekonštrukcia a údržba odvodňovacích kanálov, prehlbovanie existujúcich obecných studní.

Prijímateľ podpory: 1. obce vo vidieckych oblastiach s počtom obyvateľov do 1000 (vrátane), 2. pri investíciách do kanalizácií a ČOV - obce vo vidieckych oblastiach s počtom obyvateľov do 1000 (vrátane) s výnimkou obcí, ktoré sú súčasťou aglomerácie nad 2000 EO ako aj aglomerácie pod 2000 EO, ktorá zasahuje do chránených vodohospodárskych oblastí. 3. združenia obcí/skupiny obcí.

Podopatrenie: 7.3 Podpora infraštruktúry širokopásmového internetu vrátane jej budovania, zlepšenia a rozšírenia, podpora pasívnej infraštruktúry širokopásmového internetu a zabezpečenie prístupu k širokopásmovému internetu a verejnému e-governmentu

Názov operácie: Budovanie širokopásmového internetu Opis operácie: Vytvorenie prístupu k širokopásmovému internetu prostredníctvom budovania prístupových sietí vrátane zriadenia verejne prístupného miesta.

Prijímateľ podpory: 1. Obce vo vidieckych oblastiach do 500 obyvateľov(vrátane) definované ako biele miesta z hľadiska pokrytia širokopásmovým internetom; 2. združenia/skupiny obcí.

Podopatrenie: 7.4 Podpora investícií do zriaďovania, zlepšenia alebo rozšírenia miestnych základných služieb pre vidiecke obyvateľstvo vrátane služieb v oblasti voľného času a kultúry a do súvisiacej infraštruktúry Názov operácie: Investície do vytvárania, zlepšovania alebo rozširovania miestnych základných služieb vrátane voľného času a kultúry a súvisiacej infraštruktúry

Opis operácie:

- investície súvisiace so zlepšovaním vzhľadu obcí a s vytváraním podmienok pre trávenie voľného času vrátane príslušnej infraštruktúry – úprava verejných priestranstiev, tvorba parkov, výstavba/rekonštrukcia/modernizácia športovísk a detských ihrísk, amfiteátrův, investície do rekonštrukcie nevyužívaných objektův v obci pre komunitnú/spolkovú činnosť vrátane rekonštrukcie existujúcich kultúrnych domov;
- zriadenie nových, prístavba, prestavba, rekonštrukcia a modernizácia existujúcich domov smútku vrátane ich okolia
- investície súvisiace so zvyšovaním kvality života obyvateľov - investície spojené s odstraňovaním malých tzv. divokých skládok odpadov resp. opusteného odpadu
- investície súvisiace so zvýšením bezpečnosti a prevencie proti vandalizmu na verejných priestoroch (montáž kamerových systémův a iných bezpečnostných prvkův)
- investície súvisiace s vytváraním podmienok pre rozvoj podnikania – rekonštrukcie nevyužívaných objektův v obci pre podnikateľskú činnosť, výstavba/rekonštrukcia tržníc pre podporu predaja miestnych produktův

Prijímateľ podpory: • obce vo vidieckych oblastiach s počtom obyvateľov do 1000(vrátane); • združenia/skupiny obcí.

Podopatrenie: 7.5 Podpora investícií pre verejné využívanie rekreačnej infraštruktúry, informačnej a drobnej infraštruktúry cestovného ruchu Názov operácie: Rozvoj a marketing vidieckeho cestovného ruchu

Opis operácie:

- investície, ktoré súvisia s vytvorením, udržiavaním, obnovou a skvalitňovaním turisticky zaujímavých bodov a miest vrátane príslušnej infraštruktúry - kultúrne a prírodné dedičstvo, národné kultúrne pamiatky a pamiatkové územia, prírodné úkazy, historické, prírodné a iné zaujímavosti, zriadenie múzejných zariadení a galerijných zariadení a pod.;
- investície do rekreačnej infraštruktúry, turistických informácií a informačných tabúl v turistických lokalitách na verejné využitie, budovanie drobných obslužných zariadení pre turistov; - marketing a manažment služieb vidieckeho cestovného ruchu a propagácie územia rôznymi formami (tlačené/elektronické formy propagácie, podujatia zamerané na propagáciu, veľtrhy ...);
- budovanie, rekonštrukcia náučných chodníkov, cykloturistických chodníkov, ich napojenie na náučné chodníky, budovanie doplnkovej infraštruktúry (odpočinkové miesta, prístrešky, stojany na bicykle a pod.), výstavba vyhliadkových veží, budovanie, údržba a obnova cykloturistického značenia na existujúcich cykloturistických trasách;
- informačné body, smerové tabule, KIOSK.

Prijímateľ podpory: 1. obce vo vidieckych oblastiach s počtom obyvateľov do 1000 (vrátane).
2. združenia/skupiny obcí.

A.III Zhodnotenie súčasného stavu územia

SWOT analýza potenciálu rozvoja obce

Zhodnotenie súčasného stavu územia formou SWOT analýzy je spracovaná na základe auditu rozvojových zdrojov obce. Analýza sa dotýka 4 oblastí: **1.** Poloha, prírodné pomery, životné prostredie **2.** Bytový fond, dopravná a technická infraštruktúra. **3.** Ľudské zdroje, trh práce, školstvo, zdravotníctvo, sociálna oblasť, šport, kultúra **4.** Hospodárstvo, ekonomický rozvoj

Poloha, prírodné pomery, životné prostredie

Silné stránky	Slabé stránky
<ul style="list-style-type: none"> • dobrá geografická poloha v blízkosti miest Bratislava, Dunajská Streda, Győr • priaznivé prírodné podmienky pre rozvoj cestovného ruchu v obci i jej okolí • prírodné lokality s významnými estetickými a biologickými hodnotami v okolí obce • zabezpečený odvoz TKO a existencia separovaného zberu 	<ul style="list-style-type: none"> • vysoký podiel ornej pôdy na úkor lesných a trv. trávnych porastov - intenzívne využívaná poľnohospodárska pôda (veľké bloky parciel ornej pôdy) • nedostatočné využitie obnoviteľných zdrojov energie a geotermálnej energie v prospech rozvoja obce • absencia verejnej kanalizácie • opustená budova v dezolátnom stave pri obecnom úrade • zdravotný stav a nízka prevádzková bezpečnosť stromov na verejných priestranstvách v intraviláne obce • netečúci a husto zarastený kanál v centre obce
Príležitosti	Ohrozenia
<ul style="list-style-type: none"> • zintenzívnenie spolupráce s okolitými obcami ako aj cezhraničnej spolupráce • zvýšenie ekologickej stability územia – uplatnenie princípov trvalo udržateľného rozvoja v ďalšom rozvoji územia • realizovanie projektov zameraných na zlepšenie stavu životného prostredia vo všetkých jeho zložkách • realizácia projektov podporujúcich využitie obnoviteľných zdrojov energie • revitalizácia a rozšírenie verejnej zelene • podpora revitalizácie verejných priestranstiev • vybudovanie verejnej splaškovej kanalizácie • rozšírenie centrálného parku obce a vybudovanie malého trhoviska miestnych produktov • odborný orez koruny stromov na verejných priestranstvách v intraviláne obce • revitalizácia a sprietočnenie kanála Baka 	<ul style="list-style-type: none"> • stagnácia už nadviazanej lokálnej, regionálnej, ako aj medzinárodnej spolupráce, resp. nenadviažu sa nové partnerské vzťahy • znižovanie ekologickej stability krajiny v dôsledku zintenzívnenia sa stresových faktorov (znečisťovanie prírody vplyvom rozvoja dopravy) • nadmerné využívanie umelých hnojív spôsobujúce acidifikáciu pôdy

Bytový fond, dopravná a technická infraštruktúra

Silné stránky	Slabé stránky
<ul style="list-style-type: none"> • väčšina bytov v rámci IBV • dobré pokrytie obce signálmi mobilných operátorov • dostupnosť širokopásmového internetu • 	<ul style="list-style-type: none"> • nedostatok nájomných bytov • nedostatok stavebných pozemkov na individuálnu bytovú výstavbu • zlý technický stav miestnych komunikácií a chodníkov • vysoké energetickej náročnosť obecných verejných budov • nedostatok finančných prostriedkov na údržbu technickej infraštruktúry • absencia cyklistických chodníkov pre miestnych i turistov smerom do okolitých obcí • zlý technický stav miestneho verejného rozhlasu • nevyužívanie obnoviteľných zdrojov energie v prospech rozvoja obce
Príležitosti	Ohrozenia
<ul style="list-style-type: none"> • podpora výstavby nájomných bytov • podpora projektov rozvoja bývania v obci – vytvorenie nových obytných zón, výmera nových stavebných pozemkov • vytvorenie podmienok pre rozvíjanie a skvalitnenie bytového fondu obce • rekonštrukcia a výstavba miestnych komunikácií • výstavba a rekonštrukcia chodníkov • budovanie cyklistických chodníkov do susedných obcí • rozmiestnenie fotovoltických panelov a slnečných kolektorov na verejných budovách • rekonštrukcia miestneho rozhlasu • vybudovanie chodníka na úseku Horná Baka – Autobusová zastávka - Rázcestie 	<ul style="list-style-type: none"> • nedostatok finančných prostriedkov na podporu rozvoja IBV a HBV • nedostatok finančných prostriedkov na ďalšie skvalitnenie technickej infraštruktúry • nevybudovanie kanalizácie • zhoršenie kvality miestnych komunikácií z dôvodu nedostatku financií na ich údržbu

Ludské zdroje, trh práce, školstvo, zdravotníctvo, sociálna oblasť, šport, kultúra

Silné stránky	Slabé stránky
<ul style="list-style-type: none"> • multikultúrny charakter obyvateľstva • dobrá spolupráca obecného zastupiteľstva s aktérmi lokálneho života • vysoká angažovanosť obce o spoluprácu s ďalšími obcami v riešení spoločných problémov 	<ul style="list-style-type: none"> • pokles počtu obyvateľstva • vysoká miera nezamestnanosti • slabá vybavenosť obce zariadeniami pre šport a kultúru • zlý technický stav budovy kultúrneho domu, obecného úradu, domu služieb a domu klubu dôchodcov (vysoká energetická náročnosť budovy) • zlý technický stav budovy MŠ a ZŠ • absencia kvalitnej požiarnej zbrojnice
Príležitosti	Ohrozenia
<ul style="list-style-type: none"> • rozvoj cestovného ruchu a multifunkčného poľnohospodárstva • obnovenie a rozvíjanie tradičných remesiel • rozvoj celoživotného učenia ako záruky rozvoja adaptability pracovnej sily • zvýšenie starostlivosti o starých obyvateľov obce • rozvoj zariadení pre kultúru a šport • rekonštrukcia a zníženie tepelnoenergetickej náročnosti budovy kultúrneho domu, obecného úradu, domu služieb a budovy klubu dôchodcov • rekonštrukcia vykurovacích systémov vo verejných budovách + zníženie energetickej náročnosti verejných budov • rekonštrukcia budovy MŠ a ZŠ • rekonštrukcia / prestavba budovy bývalej kotolne na požiarnu zbrojnicu 	<ul style="list-style-type: none"> • nedostatok finančných prostriedkov na skvalitnenie kultúrno-spoločenskej infraštruktúry obce • nedostatok finančných prostriedkov na rozvoj sociálnej infraštruktúry • odchod ľudí z obce

Hospodárstvo, ekonomický rozvoj

Silné stránky	Slabé stránky
<ul style="list-style-type: none"> • priaznivé prírodné a spoločenské podmienky pre rozvoj vidieckeho cestovného ruchu, cykloturistiky • priaznivé podmienky pre multifunkčné poľnohospodárstvo • blízke centrá cestovného ruchu – Dunajská Streda, Šamorín, Bratislava, Győr 	<ul style="list-style-type: none"> • vysoká nezamestnanosť • absencia tradície cestovného ruchu • nedostatočné služby v oblasti cestovného ruchu • slabý marketing obce • absencia kvalitných informačných/orientačných tabúl pre turistov/návštevníkov obce • absencia vybudovaných miest na oddych miestnych obyv. a návštevníkov/turistov
Príležitosti	Ohrozenia
<ul style="list-style-type: none"> • zvyšujúci záujem o vidiecky cestovný ruch, cykloturistiku • zvyšujúci záujem o eko- a bioprodukty • rozvoj nepotravinárskeho poľnohospodárstva - diverzifikácia tradičných činností poľnohospodárskych subjektov (napr. rozvoj agroturistiky, pestovanie liečivých rastlín, rozvíjanie ovocinárstva, poľovníctvo, oživenie remesiel) • rozvoj spolupráce subjektov hospodárskeho života • efektívne využitie podporných programov na rozvoj poľnohospodárstva a vidieka • vytvorenie efektívneho marketingu obce • podpora vytváranie nových pracovných miest v službách cestovného ruchu • vytvorenie oddychových miest pre návštevníkov obce 	<ul style="list-style-type: none"> • nerozvíjanie marketingu územia a úrovne poskytovaných služieb cestovného ruchu • znehodnocovanie prírodného agropotenciálu územia • nezáujem o turistické produkty obce i regiónu • implementácia investičných programov bez rešpektovania princípov trvalo udržateľného rozvoja • neschopnosť subjektov písať kvalitné projekty a využívať podporné programy štátu a EÚ

Kľúčové disparity a hlavné faktory rozvoja

Kľúčové disparity

- Starnúca populácia
- Málo pracovných príležitostí a nízke príjmy obyvateľov
- Vysoká miera nezamestnanosti
- Nevyužívanie kultúrneho a prírodného potenciálu obce v oblasti cestovného ruchu pre vytváranie turistických produktov a služieb – zaostávanie za ostatnými obcami v okolí
- Nízka úroveň kvality verejnej infraštruktúry a služieb
- Nízka kvalita miestnych komunikácií a chodníkov
- Absencia chodníka na úseku Horná Baka – Autobusová zastávka - Rázcestie
- Absencia cyklistických chodníkov do susedných obcí
- Zlý technický stav a zlé tepelnoenergetické vlastnosti budovy obecného úradu, kultúrneho domu, domu služieb a domu klubu dôchodcov
- Zlý technický stav a zlé tepelnoenergetické vlastnosti budovy MŠ a ZŠ
- Absencia vhodných priestorových podmienok pre činnosť Dobrovoľného hasičského zboru
- Zlý technický stav miestneho rozhlasu
- Nízka kvalita základných a doplnkových služieb CR a vidieckeho turizmu
- Prítomnosť opustenej budovy v dezolátnom stave v centre obce pri obecnom úrade
- Zlý zdravotný stav stromov na verejných priestranstvách v intraviláne obce, ich nízka prevádzková bezpečnosť
- Netečúci a zarastený kanál v centre obce

Hlavné faktory rozvoja

- ✓ Využitie výhodných polohových a prírodných podmienok obce
- ✓ Bohatý prírodný, kultúrny a historický potenciál pre rozvoj cestovného ruchu
- ✓ Rekonštrukcia a rozšírenie verejnej kanalizačnej siete a čistiarne odp. vôd
- ✓ Nárast počtu nových pracovných príležitostí a zvýšenie príjmov obyvateľstva
- ✓ Skvalitnenie životného prostredia – rozšírenie a revitalizácia verejnej zelene
- ✓ Zachovanie kultúrno-historického dedičstva
- ✓ Rozšírenie oddychovej zóny v centre obce pri obecnom úrade – zriadenie malého trhoviska miestnych produktov
- ✓ Vytvorenie podmienok pre poskytovanie kvalitnejších verejných služieb
- ✓ Rekonštrukcia budovy obecného úradu, kultúrneho domu, domu služieb a klubu dôchodcov
- ✓ Rekonštrukcia budovy MŠ a ZŠ
- ✓ Vybudovanie požiarnej zbrojnice
- ✓ Rozvoj ľudských zdrojov a spoločenského života
- ✓ Fondy EÚ a národné zdroje na podporu hospodárskeho rozvoja obce a podporu podnikateľov
- ✓ Trendy v cestovnom ruchu – zvýšený záujem o vidiecku turistiku, cykloturistiku a agroturistiku, aktívny cestovný ruch, krátkodobé pobyty
- ✓ Budovanie cyklistických chodníkov
- ✓ Využívanie obnoviteľných zdrojov energie (napr. na vykurovanie verejných budov)
- ✓ Rekonštrukcia miestneho rozhlasu
- ✓ Likvidácia čiernych skládok odpadu v obci
- ✓ Využitie zdrojov z EŠIF na realizáciu investičných a neinvestičných projektov

B – Strategická časť

Strategická časť obsahuje stratégiu rozvoja obce pri zohľadnení jeho vnútorných špecifik a určí hlavné ciele a priority rozvoja obce pri rešpektovaní princípov regionálnej politiky v záujme dosiahnutia vyváženého udržateľného rozvoja územia.

Pri spracovaní tohto dokumentu boli plno akceptované najvýznamnejšie rozvojové dokumenty týkajúce sa územia obce – Partnerská dohoda Slovenskej republiky na roky 2014-2020, ako aj s Národná stratégia regionálneho rozvoja SR (schválený uznesením Vlády SR č. 222 zo 14. mája 2014), Koncepcia územného rozvoja Slovenska 2001 (KURS 2001), Program hospodárskeho a sociálneho rozvoja Trnavského samosprávneho kraja na roky 2009-2015, Územný plán Trnavského samosprávneho kraja, Regionálna inovačná stratégia Trnavského samosprávneho kraja, ako aj zákon č. 539/2008 Z.z. o podpore regionálneho rozvoja.

Zákon č. 539/2008 Z.z. o podpore regionálneho rozvoja definuje Program hospodárskeho rozvoja a sociálneho rozvoja obce nasledovne v § 8:

Program hospodárskeho rozvoja a sociálneho rozvoja obce

(1) Program hospodárskeho rozvoja a sociálneho rozvoja obce je strednodobý rozvojový dokument, ktorý je vypracovaný v súlade s cieľmi a prioritami ustanovenými v národnej stratégii a zohľadňuje ciele a priority ustanovené v programe hospodárskeho rozvoja a sociálneho rozvoja vyššieho územného celku, na území ktorého sa obec nachádza, a je vypracovaný podľa záväznej časti územnoplánovacej dokumentácie obce.

(2) Vypracovanie programu hospodárskeho rozvoja a sociálneho rozvoja obce zabezpečuje obec pri uplatnení partnerstva.

(3) Program hospodárskeho rozvoja a sociálneho rozvoja obce pozostáva z analyticko-strategickej časti a programovej časti.

(4) Analyticko-strategická časť obsahuje najmä

a) súhrnnú geografickú, kultúrno-historickú a sociálno-ekonomickú charakteristiku obce a charakteristiku stavu vybavenosti a obsluhy územia obce,

b) hodnotenie a analýzu hospodárskej situácie, sociálnej situácie, environmentálnej situácie a situácie v oblasti kultúry a vybavenosti a obsluhy územia obce,

c) analýzu väzieb strategických dokumentov v oblasti regionálneho rozvoja s územím obce,

d) určenie rozvojového potenciálu a limitov rozvoja územia obce, definovanie podmienok udržateľného rozvoja obce,

e) stratégiu rozvoja obce, pri zohľadnení jej vnútorných špecifik, ktorá určí hlavné smery, priority a ciele rozvoja obce,

f) analýzu finančných potrieb a možností financovania programu hospodárskeho rozvoja a sociálneho rozvoja obce.

(5) Programová časť obsahuje najmä

a) zoznam opatrení a aktivít na zabezpečenie realizácie programu hospodárskeho rozvoja a sociálneho rozvoja obce,

b) inštitucionálne zabezpečenie a organizačné zabezpečenie realizácie programu hospodárskeho rozvoja a sociálneho rozvoja obce,

c) finančné zabezpečenie jednotlivých opatrení a aktivít, inštitucionálnej a organizačnej stránky realizácie

programu hospodárskeho rozvoja a sociálneho rozvoja obce,

- d) systém monitorovania a hodnotenia plnenia programu hospodárskeho rozvoja a sociálneho rozvoja obce s ustanovením merateľných ukazovateľov,
- e) časový harmonogram realizácie programu hospodárskeho rozvoja a sociálneho rozvoja obce.
- (6) Aktualizácia programu hospodárskeho rozvoja a sociálneho rozvoja obce sa vypracúva podľa potreby.
- (7) Program hospodárskeho rozvoja a sociálneho rozvoja obce a jeho aktualizáciu schvaľuje obecné zastupiteľstvo.
- (8) Schválenie programu hospodárskeho rozvoja a sociálneho rozvoja obce a príslušnej územnoplánovacej dokumentácie, ak jej spracovanie vyžaduje osobitný predpis,⁸⁾ je podmienkou na predloženie žiadosti obce o poskytnutie finančného príspevku zo štátneho rozpočtu a z doplnkových zdrojov podľa § 4 ods. 2.

Pôsobnosť obcí pri podpore regionálneho rozvoja zákon č. 539/2008 Z.z. o podpore regionálneho rozvoja definuje nasledovne v § 12:

Obec vo svojej pôsobnosti na účely podpory regionálneho rozvoja

- a) analyzuje a hodnotí úroveň rozvoja svojho územia a jeho častí, zabezpečuje jeho trvalo udržateľný hospodársky rozvoj, sociálny rozvoj a územný rozvoj,
- b) zabezpečuje a koordinuje vypracovanie a realizáciu programu hospodárskeho rozvoja a sociálneho rozvoja obce, pravidelne ho monitoruje a každoročne vyhodnocuje jeho plnenie, zabezpečuje súlad programu hospodárskeho rozvoja a sociálneho rozvoja obce s územnoplánovacou dokumentáciou, ak jej spracovanie vyžaduje osobitný predpis,
- c) spolupracuje s vyšším územným celkom, na území ktorého sa obec nachádza, na príprave a realizácii programu hospodárskeho rozvoja a sociálneho rozvoja vyššieho územného celku a na účely evidencie poskytuje vyššiemu územnému celku program hospodárskeho rozvoja a sociálneho rozvoja obce,
- d) podieľa sa na plnení úloh, ktoré súvisia so zameraním podpory regionálneho rozvoja podľa § 3, v spolupráci s ministerstvom a ostatnými sociálno-ekonomickými partnermi, ktorí sa nachádzajú na území obce,
- e) vytvára podmienky na vznik a rozvoj územnej spolupráce a partnerstiev,
- f) spolupracuje s ďalšími obcami, regiónmi a územnými celkami alebo s orgánmi iných štátov, ktoré plnia funkcie územnej samosprávy,
- g) podporuje rozvoj podnikateľských aktivít potrebných na rozvoj obce.

Stratégia, priority a ciele Partnerskej dohody Slovenskej republiky na roky 2014-2020 budú implementované prostredníctvom operačných programov v rámci jednotlivých cieľov politiky EÚ. Program hospodárskeho a sociálneho rozvoja obce Baka zohľadňuje možnosti získavania zdrojov z operačných programov na roky 2014-2020. Podľa cieľov politiky Európskej únie obec Baka leží v NUTS 2 regióne, ktorý spadá pod kategórie menej rozvinuté regióny (HDP na obyvateľa < 75 % priemeru EÚ-27).

Európska územná spolupráca, v rámci ktorej pre riešené územie veľký význam má cezhraničná spolupráca implementovaná prostredníctvom operačných programov Program cezhraničnej spolupráce Maďarsko – Slovenská republika 2014-2020, Program cezhraničnej spolupráce Slovenská republika – Česká republika 2014-2020 a Program cezhraničnej spolupráce Rakúska spolková republika – Slovenská republika 2014-2020.

Tento programový dokument plne zohľadňuje horizontálne priority, ktoré sú svojím charakterom a vplyvmi prierezovými témami všetkých priorít a budú rešpektované pri

každom projekte/skupine projektov operačných programov, bez ohľadu na podporovanú tému alebo územie.

Územné plánovanie

Územné plánovanie patrí k dôležitým nástrojom rozvoja sídiel. Územnoplánovacia dokumentácia komplexne rieši priestorové usporiadanie a funkčné využívanie územia, zosúladzuje záujmy a činnosti ovplyvňujúce územný rozvoj, životné prostredie a ekologickú stabilitu a ustanovuje regulatívy priestorového usporiadania a funkčného využívania územia.

Obstarávanie územných plánov v súlade s novelami stavebného zákona č. 50/1976 Zb. patrí do kompetencie obcí. Územné plánovanie komplexne rieši funkčné využitie územia, jeho cieľom je vytvárať predpoklady k súladu výstavby a iných činností ovplyvňujúcich rozvoj obce.

Obec Baka nemá Územný plán.

Strategický program a akčný plán Programu hospodárskeho a sociálneho rozvoja obce Baka sú v súlade s globálnym cieľom, strategickými cieľmi a prioritami Programu hospodárskeho a sociálneho rozvoja Trnavského samosprávneho kraja na roky 2009-2015.

V rámci obdobia rokov 2009 – 2015 si Trnavský samosprávny kraj zdefinoval strategické oblasti, ktoré vytvárajú základnú štruktúru rozvojovej stratégie programu hosp. a soc. rozvoja kraja:

➤ *Priemysel*

Priority: *Podpora rastu priemyslu v regióne*

Ludský potenciál pre potreby priemyslu

Infraštruktúra pre rozvoj priemyslu

Rámec pre spoluprácu zainteresovaných strán

➤ *Energetika*

Priorita: *Energetická politika*

➤ *Vidiek*

Priorita: *Vidiak TTSK, ekvivalent kvality mestského života*

➤ *Regionálna inovačná stratégia*

Priorita: *Prostredie samosprávneho kraja naklonené inováciám*

PHSR Trnavského samosprávneho kraja venuje osobitnú pozornosť aj cestovnému ruchu v kraji. Strategická vízia v oblasti CR: „Trnavský samosprávny kraj – centrum kultúrneho a spoločenského života na Západnom Slovensku, ako základnej podmienky trvalého rozvoja cestovného ruchu.“ Poslanie v oblasti CR: „Poslaním Trnavského samosprávneho kraja v oblasti cestovného ruchu a jeho propagácie je pritaiahnuť pozornosť širokého spektra obyvateľov a turistov a vytvárať atraktívne podmienky pre podnikanie v cestovnom ruchu.“

PHSR Trnavského samosprávneho kraja osobitnú pozornosť venuje aj cestným komunikáciám, kde strategická vízia je definovaná nasledovne: „Trnavský samosprávny kraj

– kraj s najkvalitnejšou (kvantitatívne i kvalitatívne) a najzjazdnejšou cestnou infraštruktúrou na Slovensku, ktorá je udržiavaná po celý rok“

PHSR Trnavského samosprávneho kraja osobitnú pozornosť venuje aj vzdelávaniu, kde strategická vízia je nasledovná: „Trnavský samosprávny kraj sa stane najmodernejším regiónom Slovenska, ktorý bude lákať rodičov detí a študentov priateľským prostredím pre život a ich štúdium.“

Bude samosprávou slobodných, spokojných a sebavedomých ľudí, ktorým bude poskytovať priaznivé podmienky pre ich vlastnú osobnú iniciatívu, schopnosti, nadanie a cestu za vlastným šťastím prostredníctvom poskytovania tých najlepších podmienok pre rozvoj školského systému na jeho území.

PHSR Trnavského samosprávneho kraja v oblasti športu má strategickú víziu: TTSK - región s najzdravšou populáciou v SR, ktorá sa pravidelne vo voľných chvíľach venuje športovým aktivitám (rekreačným i výkonnostným) rozmanitého druhu. TTSK- región s diverzifikovanou športovou infraštruktúrou dostupnou v každej časti regiónu a dostupnou pre každého obyvateľa regiónu.

PHSR Trnavského samosprávneho kraja definuje nasledovnú víziu pre kultúru a umenie: Kultúra sa stane trvalou súčasťou života obyvateľov Trnavského kraja a Trnavský kraj sa stane synonymom pre kultúru vo všetkých jej podobách.

PHSR Trnavského samosprávneho kraja definuje nasledovnú víziu pre sociálne služby: TTSK bude krajom poskytujúcim základnú kvalitu života občanom vo svojom regióne, v ťažkých životných situáciách (seniori, občania s ťažkým zdravotným postihnutím, rodiny s deťmi, osoby ohrozené sociálnym vylúčením a marginalizované skupiny občanov). Základné životné potreby cieľovej skupiny občanov, potrebujúcich sociálnu pomoc, budú zabezpečené spolu s obecnými samosprávnymi orgánmi a s neverejnými poskytovateľmi služieb sociálnej pomoci.

PHSR Trnavského samosprávneho kraja definuje nasledovnú víziu pre životné prostredie: Územie TTSK bude najčistejším a najzdravším priestorom pre súčasný i budúci život v regióne. Prostredie TTSK bude pre podnikateľov, inštitúcie aj bežných ľudí motivujúcim k obmedzovaniu ekologických dopadov vlastných aktivít na životné prostredie v regióne.

PHSR Trnavského samosprávneho kraja definuje nasledovnú víziu pre zdravotníctvo: TTSK bude krajom s optimalizovanou sieťou zdravotníckych zariadení, s dostupnou kvalitnou zdravotnou starostlivosťou a efektívnym využívaním zdrojov. TTSK bude krajom, kde bude vlastníctvo zdravotníckych zariadení spoločnou zodpovednosťou štátu, kraja, miest a aktívnych lokálnych podnikov.

PHSR Trnavského samosprávneho kraja definuje nasledovnú víziu pre kraj: *„Trnavský samosprávny kraj bude konkurencieschopným a všestranne najrozvinutejším regiónom Slovenska, hospodárne spravovaným a efektívne využívajúcim všetky zdroje pre tvorbu nových hodnôt za súčasného zachovania prírodných, kultúrnych a historických hodnôt, pamiatok regiónu a životného prostredia. Bude samosprávou slobodných, spokojných a sebavedomých ľudí.“*

Zámerom tejto kapitoly je identifikácia prioritných rozvojových oblastí obce a zároveň stanovenie strategických cieľov, priorít a opatrení predstavujúcich rozvojovú stratégiu obce nadväzujúcu na výsledky komplexného auditu rozvojového potenciálu záujmového územia, na SWOT analýzu a na vyššie uvedené programové dokumenty.

Globálnym cieľom Programu hospodárskeho a sociálneho rozvoja obce Baka je podporiť vyvážený rozvoj v obci prostredníctvom postupného zvyšovania jej konkurencieschopnosti. Strategickým cieľom obce je vytvorenie vhodného sociálnoekonomického a trvalo udržateľného prostredia, ktoré bude podporovať vlastné úsilie a výkony obyvateľov pri tvorbe pracovných príležitostí, povedie jednotlivcov k dobrovoľnej zodpovednosti o sociálne slabších a o životné prostredie.

Cieľom rozvojovej stratégie je vybudovať príťažlivú obec pre vlastných obyvateľov ako aj návštevníkov obce, zlepšiť občianska a technickú infraštruktúru obce, zlepšiť súčasný stav životného prostredia v obci, zviditeľniť obec pre potenciálnych turistov a potenciálnych podnikateľov a tým aj posilniť miestnu ekonomiku.

Vychádzajúc z analýzy existujúceho stavu hospodárskych a sociálnych podmienok v obci boli identifikované nasledovné strategické prioritné rozvojové oblasti obce:

- Trvalo udržateľný ekonomický rozvoj obce
- Investície do občianskej infraštruktúry obce
- Investície do dopravnej a technickej infraštruktúry obce
- Rozvoj bývania a rast počtu obyvateľstva obce
- Ochrana životného prostredia

Strategický cieľ v hospodárskej oblasti: Trvalo udržateľný hospodársky rozvoj založený na miestnych zdrojoch.

Strategický cieľ v sociálnej oblasti: Kvalitné sociálne služby zabezpečujúce spokojnosť medzi obyvateľmi obce.

Strategický cieľ v environmentálnej oblasti: Zdravé životné prostredie v obci Baka

Strategická vízia obce Baka

Riadiaci tím a pracovné skupiny formulovali nasledovnú strategickú víziu obce Baka:

„Chceme, aby v roku 2020 v každej prioritnej oblasti (v hospodárskej, sociálnej, environmentálnej) obec Baka bola konkurencieschopná. Obec Baka sa intenzívne bude starať o marginalizované skupiny a bude podporovať rovnosť príležitostí. Ľudia sa budú zaujímať o dianie v obci a venovať svoj čas aj skrášľovaniu svojho okolia a obce. Miestna ekonomika bude založená na miestnych zdrojoch, kde veľký význam bude mať cestovný ruch. V obci budú kvalitné podmienky na bývanie. Miestna občianska infraštruktúra bude kvalitná, verejné budovy budú mať zlepšenú energetickú bilanciu, zrekonštruovaný vykurovací systém a budú využívať ekologické termosolárne vykurovanie. Budova obecného úradu, budova kultúrneho domu, budova domu služieb a budova klubu dôchodcov budú zrekonštruované a budú mať kvalitné tepelnoenergetické vlastnosti. Budova materskej školy a základnej školy bude zrekonštruovaná a bude mať rovnako kvalitné tepelnoenergetické vlastnosti.

Miestny dobrovoľný hasičský zbor bude mať k dispozícii novú požiarnu zbrojnicu vytvorenú prestavbou budovy bývalej kotolne pri obecnom úrade.

Dopravná a technická infraštruktúra obce bude na vysokej úrovni. Doprava na miestnych komunikáciách bude lepšia v dôsledku rekonštrukcie miestnych komunikácií a rozšírenia systému miestnych chodníkov (výstavby chodníka na úseku Horná Baka – Autobusová zastávka – Rázcestie). Miestny rozhlas bude zrekonštruovaný.

Kvalita životného prostredia bude vysoká. Verejná splašková kanalizačná sieť bude vybudovaná, využívanie obnoviteľných zdrojov energií v obci bude rozšírené. Obyvatelia obce budú mať k dispozícii rozšírený centrálny park pri obecnom úrade s malým trhoviskom miestnych produktov. Stromový fond na verejných priestranstvách obce bude mať dobrý zdravotný stav dobrú prevádzkovú bezpečnosť v dôsledku odborného orezu koruny stromov. Kanál Baka bude sprietočnený a revitalizovaný.

Na dosiahnutie uvedenej strategickej vízie bude potrebné naplniť strategický cieľ rozvoja obce Baka na roky 2016 – 2020. Strategickým cieľom rozvoja obce je: *Vytvorenie podmienok na zvyšovanie kvality života obyvateľov i návštevníkov obce Baka aktívnym prístupom k podpore hospodárskej a sociálnej oblasti pri súčasnom skvalitňovaní životného prostredia obce.*

Tabuľka strategických cieľov a opatrení

Vízia obce Baka <i>„Obec Baka – atraktívna obec so spokojným a aktívnym obyvateľstvom vo vysokokvalitnom životnom prostredí, obec zabezpečujúca kvalitné služby pre obyvateľov i návštevníkov obce.“</i>												
1. Prioritná oblasť – Hospodárska						2. Prioritná oblasť – Sociálna						3. Prioritná oblasť – Environmentálna
Cieľ: Zvýšiť podiel malých a stredných podnikateľov v <u>lokálnej ekonomike</u>	Cieľ: Rast zamestnaností založený na kvalifikovanej a flexibilnej pracovnej sile, rozvoj inkluzívneho trhu práce a rovnosti príležitostí	Cieľ: Rozvoj a modernizácia <u>dopravnej infraštruktúry</u>	Cieľ: Rozvoj inžinierskych <u>sietí</u>	Cieľ: Zníženie energetickej náročnosti verejných budov	Cieľ: Podpora rozvoja verejnej <u>hromadnej dopravy</u>	Cieľ: Optimalizovať občiansku infraštruktúru obce	Cieľ: Zlepšiť <u>sociálne služby</u> v obci	Cieľ: Aktívne občianstvo	Cieľ: Kultúrne dedičstvo	Cieľ: Kvalitné priestorové podmienky pre riadenie rozvoja obce	Cieľ: Skvalitňovanie bytovej situácie	Cieľ: Zabezpečiť rast počtu obyvateľstva obce
Opatrenie 1.1: Posilnenie miestnych malých a stredných podnikateľov, posilnenie marketingu obce	Opatrenie 2.1: Podpora vytvárania nových pracovných miest v obci	Opatrenie 1.1: Rozvoj cestnej infraštruktúry	Opatrenie 2.1: Rozšírenie a skvalitnenie inžinierskych sietí	Opatrenie 3.1: Rekonštrukcia verejných budov	Opatrenie 4.1: Skvalitnenie podmienok cestovania autobusmi	Opatrenie 1.1: Budovanie a rozvoj občianskej infraštruktúry	Opatrenie 2.1: Rozvoj sociálnych služieb	Opatrenie 3.1: Vytvorenie podmienok na podporu aktívneho občianstva	Opatrenie 4.1: Vytvorenie podmienok na ochranu kultúrneho dedičstva	Opatrenie 5.1: Vytvorenie kvalitných priestorových podmienok pre riadenie rozvoja obce	Opatrenie 1.1: Podpora rozvoja individuálnej bytovej výstavby Opatrenie 1.2: Rozvoj výstavby bytových domov	Opatrenie 1.2: Vytvorenie priaznivých podmienok bývania v obci
												Opatrenie 1.1: Využívanie alternatívnych a obnoviteľných zdrojov energie Opatrenie 1.2: Riešenie problémov odpadového hospodárstva Opatrenie 1.3: Revitalizácia verejných priestorov Opatrenie 1.4: Ochrana vodných zdrojov územia

C – Programová časť

Programová časť obsahuje strategické prioritné rozvojové oblasti obce, definovanie strategických cieľov pri jednotlivých prioritných oblastiach, priority, zoznam opatrení a aktivít na zabezpečenie realizácie programu rozvoja obce. Program obsahuje podrobnejšie rozpracovanie strategických cieľov v hospodárskej, sociálnej a environmentálnej politike na úroveň opatrení a aktivít.

- **Strategická prioritná rozvojová oblasť č.1: Trvalo udržateľný ekonomický rozvoj obce**

Strategický cieľ: Zabezpečiť trvalo udržateľný hospodársky rast v miestnej ekonomike a v okolí obce, ktorý je základom hospodárskeho a sociálneho postavenia obyvateľov obce. Podpora multifunkčného poľnohospodárstva, priemyslu a služieb - vrátane cestovného ruchu ako perspektívneho hospodárskeho odvetvia obce. Zvýšenie atraktivity obce pre malých a stredných podnikateľov, zvýšenie zamestnanosti obyvateľov obce.

Cieľ 1: Zvýšiť podiel malých a stredných podnikateľov v lokálnej ekonomike

Opatrenie 1.1: Posilnenie miestnych malých a stredných podnikateľov, posilnenie marketingu obce

Aktivita:

- Podpora zvýšenia konkurencieschopnosti malých a stredných podnikateľov
- Podpora diverzifikácie lokálnej ekonomiky
- Podpora budovania zariadení na vidiecky cestovný ruch a agroturistiku
- Podpora rozvoja turistickej infraštruktúry obce
- Zintenzívnenie spolupráce s aktérmi hospodárskeho života doma i v zahraničí
- Účasť obce na projektoch podporujúcich cestovný ruch v danom regióne

Cieľ 2: Rast zamestnanosti založený na kvalifikovanej a flexibilnej pracovnej sile, rozvoj inkluzívneho trhu práce a rovnosti príležitostí

Opatrenie 2.1: Podpora vytvárania nových pracovných miest v obci

Aktivita:

- Podpora rekvalifikačných kurzov a vzdelávacích programov poskytujúcich rôzne kvalifikácie s ohľadom na dynamiku trhu práce
- Podpora programov na elimináciu prejavov diskriminácie na trhu práce postavenej na akomkoľvek základe

- **Strategická prioritná rozvojová oblasť č. 2: Investície do občianskej infraštruktúry obce**

Strategický cieľ: Zabezpečiť dostupnosť kvalitnej občianskej infraštruktúry v školskej, sociálnej, zdravotnej, športovej a kultúrnej oblasti. Zníženie percenta sociálne ohrozených a vylúčených obyvateľov obce. Rozvoj sociálnych služieb a podpora integrácie rôznych skupín obyvateľov do spoločenského života. Zlepšenie sociálnej starostlivosti a služieb pre

marginalizované skupiny a deti, podpora sociálneho zapojenia nezamestnaných. Rozvoj aktívneho občianstva.

Cieľ 1: Optimalizovať občiansku infraštruktúru obce

Opatrenie 1.1: Budovanie a rozvoj občianskej infraštruktúry

Aktivity:

- Oprava, rekonštrukcia a výstavba objektov občianskej infraštruktúry
- Podpora kultúry, športu, školských a voľnočasových programov
- Rekonštrukcia a výstavba športových zariadení
- Rekonštrukcia budovy obecného úradu – zlepšenie jej tepelnoenergetických vlastností
- Rekonštrukcia budovy kultúrneho domu – zlepšenie jej tepelnoenergetických vlastností
- Rekonštrukcia budovy domu služieb – zlepšenie jej tepelnoenergetických vlastností
- Rekonštrukcia budovy klubu dôchodcov – zlepšenie jej tepelnoenergetických vlastností
- Prestavba bývalej kotolne na požiarnu zbrojnicu
- Rekonštrukcia budovy základnej školy (ZŠ) a materskej školy (MŠ) – zlepšenie jej tepelnoenergetických vlastností

Cieľ 2: Zlepšiť sociálne služby v obci

Opatrenie 2.1: Rozvoj sociálnych služieb

Aktivity:

- Poradenstvo v školskej, sociálnej, zdravotnej a kultúrnej oblasti
- Rozšírenie osvetu s protidrogovou a protialkoholickou tematikou
- Rozširovanie opatrovateľských služieb pre obyvateľov
- Koordinovanie poskytovania sociálnej pomoci v obci
- Rozšírenie sociálnej starostlivosti a služieb pre marginalizované skupiny a deti a podpora sociálneho zapojenia nezamestnaných

Cieľ 3: Aktívne občianstvo a otvorená samospráva

Opatrenie 3.1. Vytvorenie podmienok na podporu aktívneho občianstva a otvorenej samosprávy

Aktivity:

- Realizovanie permanentného dialógu samosprávnych orgánov obce s obyvateľmi, zabezpečiť monitoring občianskych potrieb a dôsledne rešpektovať právo na informovanosť
- Vytvárať podmienky na podporu činnosti mimovládnych organizácií a dobrovoľníckeho sektoru

Cieľ 4: Kultúrne dedičstvo

Opatrenie 4.1. Vytvorenie podmienok na ochranu kultúrneho dedičstva

Aktivity:

- Organizovanie kultúrnych podujatí k hlbšiemu poznaniu kultúrneho dedičstva

- **Strategická prioritná rozvojová oblasť č. 3: Investície do dopravnej a technickej infraštruktúry obce**

Strategický cieľ: *Skvalitniť dopravnú a technickú infraštruktúru v obci. Zvýšenie kvality, bezpečnosti a plynulosti dopravy v obci Baka a minimalizovať jej negatívny vplyv na obyvateľov a návštevníkov obce. Zlepšiť podmienky verejnej hromadnej dopravy.*

Cieľ 1: Rozvoj a modernizácia dopravnej infraštruktúry

Opatrenie 1.1: Rozvoj cestnej infraštruktúry

Aktivita:

- Rekonštrukcia a budovanie miestnych komunikácií a chodníkov
- Zabezpečenie odtoku dažďovej vody z miestnych komunikácií
- Budovanie cyklistickej infraštruktúry (napr. cyklistických chodníkov)

Cieľ 2: Rozvoj inžinierskych sietí

Opatrenie 2.1. Rozšírenie a skvalitnenie inžinierskych sietí

Aktivita:

- Rozšírenie a modernizácia inžinierskych sietí
- Rekonštrukcia miestneho rozhlasu

Cieľ 3: Zníženie energetickej náročnosti verejných budov

Opatrenie 3.1. Rekonštrukcia verejných budov

Aktivita:

- Zateplenie, výmena okien a dverí verejných budov

Cieľ 4: Podpora rozvoja verejnej hromadnej dopravy

Opatrenie 4.1. Skvalitnenie podmienok cestovania autobusmi

Aktivita:

- Rekonštrukcia autobusových zastávok

- **Strategická prioritná rozvojová oblasť č. 4: Rozvoj bývania a rast počtu obyvateľstva obce**

Strategický cieľ: *Vytvoriť podmienky pre kvalitné bývanie reagujúce na potreby a požiadavky obyvateľov obce. Zvýšenie počtu obyvateľstva obce.*

Cieľ 1: Skvalitňovanie bytovej situácie

Opatrenie 1.1: Podpora rozvoja bytovej výstavby

Aktivita:

- Podpora zlepšenia dostupnosti stavebných pozemkov s potrebnou dopravnou a technickou infraštruktúrou

Opatrenie 1.2: Rozvoj výstavby bytových domov

Aktivity:

- Podpora výstavby obecných nájomných bytov

Cieľ 2: Zabezpečiť rast počtu obyvateľstva obce

Opatrenie 1.2. Vytvorenie príťažlivých podmienok bývania v obci

Aktivity:

- Podpora všeobecného spoločensko-ekonomického rozvoja obce

- **Strategická prioritná rozvojová oblasť č. 5: Ochrana životného prostredia**

Strategický cieľ: *Zlepšenie starostlivosti o životné prostredie, znižovanie zaťaženia životného prostredia, skrášlenie vzhľadu obce, podpora environmentálnej výchovy detí predškolského a školského veku i širokej verejnosti. Zachovať úctu k životnému prostrediu nielen na úrovni platných noriem v oblasti životného prostredia, ale hlavne zvyšovať povedomie obyvateľov, aby sami aktívne prispievali k ochrane svojho okolia. Dobudovanie environmentálnej infraštruktúry na zabezpečenie ochrany zdravia obyvateľstva, minimalizácia množstva produkovaného odpadu s orientáciou na maximálne využitie separácie, využívanie alternatívnych a obnoviteľných zdrojov energie. Koordinácia rozvoja priestorového usporiadania a funkčného využitia pozemkov súčasne s riadeným socioekonomickým rozvojom.*

Cieľ 1: Zlepšenie stavu životného prostredia

Opatrenie 1.1: Využívanie alternatívnych a obnoviteľných zdrojov energie

Aktivity:

- Budovanie a rozvoj zariadení pre výrobu energie z obnoviteľných zdrojov

Opatrenie 1.2: Riešenie problémov odpadového hospodárstva

Aktivity:

- Rekultivácia divokých skládok, sanácia vzniknutých environmentálnych záťaží, likvidácia čiernych skládok odpadu
- Rozširovanie a zefektívnenie separovaného zberu odpadu

Opatrenie 1.3: Revitalizácia verejných priestorov

Aktivity:

- Revitalizácia verejnej zelene, verejných plôch, rekonštrukcia verejných priestranstiev
- Vytvorenie oddychových zón - rozšírenie centrálného parku obce Baka
- Odborný orez koruny stromov na verejných priestranstvách v intraviláne obce

Opatrenie 1.4: Ochrana vodných zdrojov územia

Aktivity:

- Vybudovanie verejnej kanalizácie
- Revitalizácia a sprietočnenie kanála Baka

Monitorovanie hospodárskeho a sociálneho rozvoja obce

Navrhované ukazovatele zohľadňujú všetky tri základné prioritné oblasti trvalo udržateľného rozvoja obce: hospodársku, sociálnu a environmentálnu oblasť.

Názov ukazovateľa	Informačný zdroj	Merná jednotka
Novovytvorené pracovné miesta	Úrad práce, sociálnych vecí a rodiny, Štatistický úrad SR	Počet pracovných miest
Zníženie prevádzkových nákladov občianskej infraštruktúry obce	Obec	EUR
Miera nezamestnanosti	Obec, Úrad práce, sociálnych vecí a rodiny, Štatistický úrad SR	Počet nezamestnaných
Priemerné mzdy	Štatistický úrad SR	EUR
Sociálne odkázaní obyvatelia	Obec, Úrad práce, sociálnych vecí a rodiny, Štatistický úrad SR	Počet sociálne odkázaných obyvateľov
Spokojnosť obyvateľov so sociálnymi službami v obci	Dotazníkový prieskum	% obyvateľov
Objem investícií do skvalitnenia občianskej infraštruktúry obce	Obec, ostatné úrady a organizácie	EUR
Objem investícií do skvalitnenia technickej infraštruktúry obce	Obec, ostatné úrady a organizácie	EUR
Zrekonštruované, resp. novovytvorené miestne komunikácie	Obec	km
Zrekonštruované, resp. novovytvorené prvky technickej infraštruktúry obce	Obec	Počet, km
Intenzita výstavby bytov	Obec	Počet novopostavených bytov
Verejný poriadok a bezpečnosť obyvateľov – zaznamenané priestupky a trestné činy	Obec, Polícia SR	Počet
Verejný vodovod a kanalizácia	Obec, ostatné úrady a organizácie	Podiel napojených domácností v %
Demografický vývoj obyvateľstva obce	Obec	Počet
Spokojnosť obyvateľov s úrovňou školských inštitúcií v obci	Dotazníkový prieskum	% obyvateľov
Spokojnosť obyvateľov s možnosťami športovania v obci	Dotazníkový prieskum	% obyvateľov
Spokojnosť obyvateľov s kultúrnym životom v obci	Dotazníkový prieskum	% obyvateľov
Spokojnosť obyvateľov s úrovňou služieb v obci	Dotazníkový prieskum	% obyvateľov
Spokojnosť obyvateľov s obcou ako miestom pre prácu	Dotazníkový prieskum	% obyvateľov
Spokojnosť obyvateľov s obcou ako miestom pre bývanie a život	Dotazníkový prieskum	% obyvateľov
Spokojnosť obyvateľov s kvalitou životného prostredia obce	Dotazníkový prieskum	% obyvateľov
Spokojnosť návštevníkov, turistov s obcou	Dotazníkový prieskum	% návštevníkov/turistov

Merateľné ukazovatele

Súčasťou programovej časti je aj stanovenie merateľných ukazovateľov pre hodnotenie programového dokumentu. Merateľné ukazovatele majú charakter kvantitatívnych indikátorov úspešnosti, definujúcich cieľové hodnoty, ktoré sa majú dosiahnuť. Na základe týchto ukazovateľov bude možné priebežne sledovať napĺňanie cieľov PHSR. Výstupy projektov predstavujú práce, služby a tovary, ktoré boli financované počas realizácie aktivít projektu vyjadrené z finančného a vecného hľadiska. Výsledok projektov (výstup programu) predstavuje okamžitý efekt realizácie aktivít projektu (výstupy z aktivít), ktorý je k dispozícii pre cieľovú skupinu alebo predstavuje služby poskytnuté cieľovej skupine. Dopad predstavuje dlhodobý efekt intervencie na danú prioritnú oblasť alebo cieľovú skupinu, ktorý je mimo priamej a výlučnej kontroly subjektu zodpovedajúceho za realizáciu projektu. Východiskové hodnoty ukazovateľov v rámci hodnotenia dopadov pre PHSR obce boli stanovené ako nulové v roku 2016, cieľové hodnoty boli stanovené pre rok 2020.

Zoznam ukazovateľov cieľov/prioritných oblastí PHSR

Typ ukazovateľa	Ukazovateľ	Informačný zdroj/odkaz	Merná jednotka	Východisková hodnota	Cieľová hodnota / Rok	
				2016	2018	2020
Prioritná oblasť - Hospodárska						
Strategická prioritná rozvojová oblasť č. 3: Investície do dopravnej a technickej infraštruktúry obce - Cieľ 1: Rozvoj a modernizácia dopravnej infraštruktúry - Opatrenie 1.1: Rozvoj dopravnej infraštruktúry						
	Systém zrekonštruovaných miestnych komunikácií	Obec Baka	počet	0	0	1
	Novovybudovaný chodník na úseku Horná Baka – Autobusová zastávka - Rázcestie	Obec Baka	počet	0	1	
Strategická prioritná rozvojová oblasť č. 3: Investície do dopravnej a technickej infraštruktúry obce - Cieľ 2: Rozvoj inžinierskych sietí - Opatrenie 2.1. Rozšírenie a skvalitnenie inžinierskych sietí						

	Zrekonštruovaný miestny verejný rozhlas	Obec Baka	počet	0	1	
Prioritná oblasť - Sociálna						
Strategická prioritná rozvojová oblasť č. 2: Investície do občianskej infraštruktúry obce - Cieľ 1: Optimalizovať občiansku infraštruktúru obce - Opatrenie 1.1: Budovanie a rozvoj občianskej infraštruktúry						
	Zrekonštruovaná budova obecného úradu s kvalitnými tepelnoenergetickými vlastnosťami	Obec Baka	počet	0	1	
	Zrekonštruovaná budova kultúrneho domu s kvalitnými tepelnoenergetickými vlastnosťami	Obec Baka	počet	0	1	
	Zrekonštruovaná budova domu služieb s kvalitnými tepelnoenergetickými vlastnosťami	Obec Baka	počet	0	1	
	Zrekonštruovaná budova klubu dôchodcov s kvalitnými tepelnoenergetickými vlastnosťami	Obec Baka	počet	0	1	
	Moderná budova požiarnej zbrojnice - vhodné priestorové podmienky na skladovanie techniky DHZ a na aktivity DHZ	Obec Baka	počet	0	1	
	Zrekonštruovaná budova MŠ a ZŠ s kvalitnými tepelnoenergetickými vlastnosťami	Obec Baka	počet	0	1	
Prioritná oblasť - Environmentálna						

Strategická prioritná rozvojová oblasť č. 5: Ochrana životného prostredia - Cieľ 1: Zlepšenie stavu životného prostredia - Opatrenie 1.3: Revitalizácia verejných priestorov						
	Rozšírený centrálny park obce s lavičkami, odpadkovými košmi, stojanmi na bicykle a malým trhoviskom miestnych produktov	Obec Baka	počet	0	1	
	Systém zdravých a bezpečných stromov na verejných priestranstvách obce	Obec Baka	počet	0	1	
Strategická prioritná rozvojová oblasť č. 5: Ochrana životného prostredia - Cieľ 1: Zlepšenie stavu životného prostredia - Opatrenie 1.4: Ochrana vodných zdrojov územia						
	Revitalizovaný a sprietočnený kanál Baka	Obec Baka	počet	0	1	
	Novovybudovaná verejná splašková kanalizácia v obci Baka	Obec Baka	počet	0	1	

Súhrnný prehľad projektových zámerov obce Baka

P. č.	Názov obce	Názov investora	Typ zámeru	Klasifikácia stavby	Zameranie projektu (názov vystihujúci zámer)	Stručný popis, resp. poznámky	Oblasť, na ktorú je projektový zámer orientovaný			Ukazovatele výstupov		Stav pripravenosti projektového zámeru		Predpokladaný termín realizácie (od - do)	Predpokladané náklady	Priorita zámeru		Spolupráca s partnerom pri realizácii	Realizácia projektu je viazaná na podmienku
							Oblasť	Kategória	Iné - doplňte	Ukazovateľ / jednotka	Plánovaná hodnota	Stav	Iné - doplňte			Priorita	Iné – doplňte		
1	2	3	4	5	6	7	8	8a	8b	9	9a	10	10a	11	12	13	13a	14	15
1	Obec Baka	Obec Baka	investičný	1220 - Budovy pre administratívu	Rekonštrukcia budovy obecného úradu		Sociálna infraštruktúra	Občianska vybavenosť		Zrekonštruovaná budova obecného úradu s kvalitnými tepelnoenergetickými vlastnosťami	1	Spracovaná projektová dokumentácia		2016-2017	150 000,-	Realizácia je závislá od získania finančných prostriedkov			
2	Obec Baka	Obec Baka	investičný	1261 - Budovy na kultúrnu a verejnú zábavu	Rekonštrukcia budovy kultúrneho domu		Sociálna infraštruktúra	Kultúra		Zrekonštruovaná budova kultúrneho domu s kvalitnými tepelnoenergetickými vlastnosťami	1	Spracovaná projektová dokumentácia		2016-2017	150 000,-	Realizácia je závislá od získania finančných prostriedkov			
3	Obec Baka	Obec Baka	investičný	1220 - Budovy pre administratívu	Rekonštrukcia domu služieb		Sociálna infraštruktúra	Občianska vybavenosť		Zrekonštruovaná budova domu služieb s kvalitnými tepelnoenergetickými vlastnosťami	1	Spracovaná projektová dokumentácia		2016-2017	150 000,-	Realizácia je závislá od získania finančných prostriedkov			
4	Obec Baka	Obec Baka	investičný	1220 - Budovy pre administratívu	Rekonštrukcia budovy klubu dôchodcov		Sociálna infraštruktúra	Občianska vybavenosť		Zrekonštruovaná budova klubu dôchodcov s kvalitnými tepelnoenergetickými vlastnosťami	1	V štádiu úvah		2017-2018	150 000,-	Zámer je v súčasnosti len v polohe úvah			
5	Obec Baka	Obec Baka	investičný	1242 - Garážové budovy	Prestavba bývalej kotolne na požiaru zbrojnicu		Sociálna infraštruktúra	Občianska vybavenosť		Moderná budova požiarnej zbrojnice - vhodné priestorové podmienky na skladovanie techniky DHZ a na aktivity DHZ	1	Spracovaná štúdia		2016-2017	50 000,-	Realizácia je závislá od získania finančných prostriedkov			

6	Obec Baka	Obec Baka	investičný	1263 - Školy, univerzity a budovy na vzdelávanie	Rekonštrukcia budovy základnej školy (ZŠ) a materskej školy (MŠ)		Sociálna infraštruktúra	Školstvo	Zrekonštruovaná budova MŠ a ZŠ s kvalitnými tepelnoenergetickými vlastnosťami	1	V štádiu úvah	2018-2019	300 000,-	Realizácia je závislá od získania finančných prostriedkov			
7	Obec Baka	Obec Baka	investičný	2112 - Miestne komunikácie	Rekonštrukcia miestnych komunikácií a vybudovanie chodníka na úseku Horná Baka – Autobusová zastávka - Rázcestie		Technická infraštruktúra	Doprava, komunikácie, MHD	Systém zrekonštruovaných miestnych komunikácií Novovybudovaný chodník na úseku Horná Baka – Autobusová zastávka - Rázcestie	1 1	V štádiu úvah	2016-2020	50 000,-	Realizácia je závislá od získania finančných prostriedkov			
8	Obec Baka	Obec Baka	investičný	2224 - Miestne elektrické a telekom. rozv. ved.	Rekonštrukcia miestneho rozhlasu		Technická infraštruktúra	Iné – miestny rozhlas	Zrekonštruovaný miestny verejný rozhlas	1	Spracovaná štúdia	2016-2017	15 000,-	Realizácia je závislá od získania finančných prostriedkov			
9	Obec Baka	Obec Baka	investičný	2420 - Ostatné inžinierske stavby, i.n.	Rozšírenie centrálneho parku obce Baka		Životné prostredie	Verejná zeleň	Rozšírený centrálny park obce s lavičkami, odpadkovými košmi, stojanmi na bicykle a malým trhoviskom miestnych produktov	1	V štádiu úvah	2017-2018	70 000,-	Realizácia je závislá od získania finančných prostriedkov			
10	Obec Baka	Obec Baka	neinvestičný	.	Topoľová alej (topoľ čierny) – odborný orez koruny stromov na verejných priestranstvách v intraviláne obce		Životné prostredie	Iné – odborný orez koruny stromov	Systém zdravých a bezpečných stromov na verejných priestranstvách obce	1	Konzultácie realizované s odborníkom na údržbu verejnej zelene	2016-2017	30 000,-	Realizácia je závislá od získania finančných prostriedkov			
11	Obec Baka	Obec Baka	investičný	2420 - Ostatné inžinierske stavby, i.n.	Revitalizácia a sprietočnenie kanála Baka		Životné prostredie	Iné – revitalizácia a sprietočnenie kanála	Revitalizovaný a sprietočený kanál Baka	1	Spracovaná štúdia	2016-2017	20 000,-	Realizácia je závislá od získania finančných prostriedkov			
12	Obec Baka	Obec Baka	investičný	2223 - Miestne kanalizácie	Vybudovanie verejnej splaškovej kanalizácie v obci Baka		Technická infraštruktúra	Kanalizácia, čistiareň odpadových vôd	Novovybudovaná verejná splašková kanalizácia	1	Iné – Právoplatné stavebné povolenie (stupeň projektu treba zmeniť na realizačný projekt)	2017-2018	3 000 000,-	Realizácia je závislá od získania finančných prostriedkov			

Projektové zámery obce Baka na obdobie 2016-2020

Projektový zámer - strategická prioritná rozvojová oblasť / poradie - 2/1

Základné údaje o projektovom zámere č. 1

Názov projektu	Rekonštrukcia budovy obecného úradu
Garant	Obec Baka
Kontaktná osoba garanta	Ing. Juraj Bertalan, starosta obce
Partneri garanta (spolupráca s ...)	
Začatie a ukončenie projektu (od -do)	2016-2017
Stav projektu pred realizáciou	Budova má zlé tepelnoenergetické vlastnosti, budova je v zlom technickom stave, budova bola postavená v roku 1959 a nebola nikdy zrekonštruovaná
Cieľ projektu	Zateplenie obvodových múrov – obvodového plášťa, výmena strechy – výmena strešnej krytiny, výmena okien a dverí, výmena vykurovacieho systému (nový kotol, nové radiátory) a výmena elektrorozvodov Zníženie energetickej náročnosti verejných budov
Výstupy	Zrekonštruovaná budova obecného úradu s kvalitnými tepelnoenergetickými vlastnosťami
Užívatelia	Obyvatelia obce, návštevníci obecného úradu
Indikátory monitoringu	Počet zrekonštruovaných budov obecného úradu s kvalitnými tepelnoenergetickými vlastnosťami Zlepšenie podmienok riadenia rozvoja obce Zníženie prevádzkových nákladov budovy (zníženie nákladov na energiu)
Zmluvné podmienky	VO - výber dodávateľa
Riziká	Neschválenie NFP, výber dodávateľa cez VO
Poznámky	Spracovaná projektová dokumentácia Realizácia je závislá od získania finančných prostriedkov

Realizácia projektu

Fáza/miľník	Súčinnosť iného odboru alebo subjektu	Termín
Rekonštrukcia budovy obecného úradu		2016-2017

Financovanie projektu

Druh výdavku	Termín	Náklady spolu (EUR)	z toho verejné zdroje				z toho súkromné zdroje
			EÚ	SR	VÚC	obec	
Rekonštrukcia budovy obecného úradu	2016-2017	150 000,-	127 500,-	15 000,-		7 500,-	
Spolu		150 000,-	127 500,-	15 000,-		7 500,-	

Projektový zámer - strategická prioritná rozvojová oblasť / poradie - 2/2

Základné údaje o projektovom zámere č. 2

Názov projektu	Rekonštrukcia budovy kultúrneho domu						
Garant	Obec Baka						
Kontaktná osoba garanta	Ing. Juraj Bertalan, starosta obce						
Partneri garanta (spolupráca s ...)							
Začatie a ukončenie projektu (od -do)	2016-2017						
Stav projektu pred realizáciou	Budova má zlé tepelnoenergetické vlastnosti						
Cieľ projektu	Zateplenie obvodových múrov – obvodového plášťa, výmena strechy – výmena strešnej krytiny, výmena okien a dverí, výmena vykurovacieho systému (nový kotol, nové radiátory) a výmena elektrorozvodov Využívanie obnoviteľných zdrojov energie – rozmiestnenie slnečných kolektorov Zníženie energetickej náročnosti verejných budov						
Výstupy	Zrekonštruovaná budova kultúrneho domu s kvalitnými tepelnoenergetickými vlastnosťami						
Užívatelia	Obyvatelia obce, návštevníci kultúrneho domu						
Indikátory monitoringu	Počet zrekonštruovaných budov kultúrneho domu s kvalitnými tepelnoenergetickými vlastnosťami Zlepšenie podmienok na organizovanie kultúrnych podujatí v priestoroch kultúrneho domu Zníženie prevádzkových nákladov budovy (zníženie nákladov na energiu)						
Zmluvné podmienky	VO - výber dodávateľa						
Riziká	Neschválenie NFP, výber dodávateľa cez VO						
Poznámky	Spracovaná projektová dokumentácia Realizácia je závislá od získania finančných prostriedkov						
Realizácia projektu							
Fáza/miľník				Súčinnosť iného odboru alebo subjektu			Termín
Rekonštrukcia budovy kultúrneho domu							2016-2017
Financovanie projektu							
Druh výdavku	Termín	Náklady spolu (EUR)	z toho verejné zdroje				z toho súkromné zdroje
			EÚ	SR	VÚC	obec	
Rekonštrukcia budovy kultúrneho domu	2016-2017	150 000,-	127 500,-	15 000,-		7 500,-	
Spolu		150 000,-	127 500,-	15 000,-		7 500,-	

Projektový zámer - strategická prioritná rozvojová oblasť / poradie - 2/3

Základné údaje o projektovom zámere č. 3

Názov projektu	Rekonštrukcia domu služieb						
Garant	Obec Baka						
Kontaktná osoba garanta	Ing. Juraj Bertalan, starosta obce						
Partneri garanta (spolupráca s ...)							
Začatie a ukončenie projektu (od -do)	2016-2017						
Stav projektu pred realizáciou	Budova má zlé tepelnoenergetické vlastnosti						
Cieľ projektu	Zateplenie obvodových múrov – obvodového plášťa, výmena strechy – výmena strešnej krytiny, výmena okien a dverí, výmena vykurovacieho systému (nový kotol, nové radiátory) a výmena elektrorozvodov Realizácia vnútorných dispozičných zmien – vytváranie novej priestorovej štruktúry miestností + zníženie energetickej náročnosti verejných budov Budova bude slúžiť na verejnoprospešné účely: sídlit' by mali v nej miestne verejnoprospešné organizácie a miestna knižnica						
Výstupy	Zrekonštruovaná budova domu služieb s kvalitnými tepelnoenergetickými vlastnosťami						
Užívatelia	Obyvatelia obce, návštevníci domu služieb, užívatelia a podnikatelia sídlia v dome služieb						
Indikátory monitoringu	Počet zrekonštruovaných budov domu služieb s kvalitnými tepelnoenergetickými vlastnosťami Zlepšenie podmienok na poskytovanie služieb v priestoroch domu služieb Zníženie prevádzkových nákladov budovy (zníženie nákladov na energiu)						
Zmluvné podmienky	VO - výber dodávateľa						
Riziká	Neschválenie NFP, výber dodávateľa cez VO						
Poznámky	Spracovaná projektová dokumentácia Realizácia je závislá od získania finančných prostriedkov						
Realizácia projektu							
Fáza/míľnik				Súčinnosť iného odboru alebo subjektu			Termín
Rekonštrukcia domu služieb							2016-2017
Financovanie projektu							
Druh výdavku	Termín	Náklady spolu (EUR)	z toho verejné zdroje				z toho súkromné zdroje
			EÚ	SR	VÚC	obec	
Rekonštrukcia domu služieb	2016-2017	150 000,-	127 500,-	15 000,-		7 500,-	
Spolu		150 000,-	127 500,-	15 000,-		7 500,-	

Projektový zámer - strategická prioritná rozvojová oblasť / poradie - 2/4

Základné údaje o projektovom zámere č. 4

Názov projektu	Rekonštrukcia budovy klubu dôchodcov						
Garant	Obec Baka						
Kontaktná osoba garanta	Ing. Juraj Bertalan, starosta obce						
Partneri garanta (spolupráca s ...)							
Začatie a ukončenie projektu (od -do)	2017-2018						
Stav projektu pred realizáciou	Budova je v zlom technickom stave, budova má zlé tepelnoenergetické vlastnosti						
Cieľ projektu	Zníženie energetickej náročnosti budovy a kompletná rekonštrukcia interiéru budovy (rekonštrukcia vnútornej omietky, podlahy a stropy; výmena vnútorných dverí, rekonštrukcia sociálnych miestností a kuchyne)						
Výstupy	Zrekonštruovaná budova klubu dôchodcov s kvalitnými tepelnoenergetickými vlastnosťami						
Užívatelia	Obyvatelia obce, návštevníci budovy klubu dôchodcov, miestne kluby sídlia v budove klubu dôchodcov (napr. klub dôchodcov, klub mládeže)						
Indikátory monitoringu	Počet zrekonštruovaných budov klubu dôchodcov s kvalitnými tepelnoenergetickými vlastnosťami Zlepšenie podmienok na poskytovanie služieb v priestoroch klubu dôchodcov Zníženie prevádzkových nákladov budovy (zníženie nákladov na energiu)						
Zmluvné podmienky	VO - výber dodávateľa						
Riziká	Neschválenie NFP, výber dodávateľa cez VO						
Poznámky	V štádiu úvah Zámer je v súčasnosti len v polohe úvah						
Realizácia projektu							
Fáza/miľník				Súčinnosť iného odboru alebo subjektu			Termín
Rekonštrukcia budovy klubu dôchodcov							2017-2018
Financovanie projektu							
Druh výdavku	Termín	Náklady spolu (EUR)	z toho verejné zdroje				z toho súkromné zdroje
			EÚ	SR	VÚC	obec	
Rekonštrukcia budovy klubu dôchodcov	2017-2018	150 000,-	127 500,-	15 000,-		7 500,-	
Spolu		150 000,-	127 500,-	15 000,-		7 500,-	

Projektový zámer - strategická prioritná rozvojová oblasť / poradie - 2/5

Základné údaje o projektovom zámere č. 5

Názov projektu	Prestavba bývalej kotolne na požiarnu zbrojnicu						
Garant	Obec Baka						
Kontaktná osoba garanta	Ing. Juraj Bertalan, starosta obce						
Partneri garanta (spolupráca s ...)							
Začatie a ukončenie projektu (od -do)	2016-2017						
Stav projektu pred realizáciou	Absencia vhodných priestorových podmienok pre činnosť Dobrovoľného hasičského zboru (DHZ) Budova bývalej kotolne v zlom technickom stave						
Cieľ projektu	Vytvorenie vhodných priestorových podmienok pre činnosť DHZ – vybudovanie garáže a sociálnych miestností na prízemí budovy, vytvorenie kancelárie DHZ na poschodí budovy Zabezpečiť dodržanie stanovených štandardov vybavenosti objektu požiarnej zbrojnice						
Výstupy	Moderná budova požiarnej zbrojnice - vhodné priestorové podmienky na skladovanie techniky DHZ a na aktivity DHZ						
Užívatelia	Členovia DHZ						
Indikátory monitoringu	Počet požiarnych zbrojníc v obci Zlepšenie pracovných podmienok členov Dobrovoľného hasičského zboru						
Zmluvné podmienky	VO - výber dodávateľa						
Riziká	Neschválenie NFP, výber dodávateľa cez VO						
Poznámky	Spracovaná štúdia Realizácia je závislá od získania finančných prostriedkov						
Realizácia projektu							
Fáza/miľník				Súčinnosť iného odboru alebo subjektu			Termín
Prestavba bývalej kotolne na požiarnu zbrojnicu							2016-2017
Financovanie projektu							
Druh výdavku	Termín	Náklady spolu (EUR)	z toho verejné zdroje				z toho súkromné zdroje
			EÚ	SR	VÚC	obec	
Prestavba bývalej kotolne na požiarnu zbrojnicu	2016-2017	50 000,-	42 500,-	5 000,-		2 500,-	
Spolu		50 000,-	42 500,-	5 000,-		2 500,-	

Projektový zámer - strategická prioritná rozvojová oblasť / poradie - 2/6

Základné údaje o projektovom zámere č. 6

Názov projektu	Rekonštrukcia budovy základnej školy (ZŠ) a materskej školy (MŠ)						
Garant	Obec Baka						
Kontaktná osoba garanta	Ing. Juraj Bertalan, starosta obce						
Partneri garanta (spolupráca s ...)							
Začatie a ukončenie projektu (od -do)	2018-2019						
Stav projektu pred realizáciou	ZŠ a MŠ sú v jednej budove, ktorá budova je v zlom technickom stave (napr. okná a dvere podlaha atď.) okrem plochej strechy, ktorá strecha bola obnovená v roku 2014						
Cieľ projektu	Zníženie tepelnoenergetickej náročnosti budovy - zateplenie obvodových múrov, výmena okien a dverí, rekonštrukcia vykurovacieho systému (rozmiestnenie slnečných kolektorov)						
Výstupy	Zrekonštruovaná budova MŠ a ZŠ s kvalitnými tepelnoenergetickými vlastnosťami						
Užívatelia	Deti MŠ, žiaci ZŠ, pracovníci MŠ a ZŠ						
Indikátory monitoringu	Počet zrekonštruovaných budov MŠ a ZŠ Znížená energetická náročnosť budovy Zlepšenie podmienok na výchovu a vyučovanie na MŠ a ZŠ						
Zmluvné podmienky	VO - výber dodávateľa						
Riziká	Neschválenie NFP, výber dodávateľa cez VO						
Poznámky	V štádiu úvah Realizácia je závislá od získania finančných prostriedkov						
Realizácia projektu							
Fáza/miľník				Súčinnosť iného odboru alebo subjektu			Termín
Rekonštrukcia budovy základnej školy (ZŠ) a materskej školy (MŠ)							2018-2019
Financovanie projektu							
Druh výdavku	Termín	Náklady spolu (EUR)	z toho verejné zdroje				z toho súkromné zdroje
			EÚ	SR	VÚC	obec	
Rekonštrukcia budovy základnej školy (ZŠ) a materskej školy (MŠ)	2018-2019	300 000,-	255 000,-	30 000,-		15 000,-	
Spolu		300 000,-	255 000,-	30 000,-		15 000,-	

Projektový zámer - strategická prioritná rozvojová oblasť / poradie - 3/1

Základné údaje o projektovom zámere č. 7

Názov projektu	Rekonštrukcia miestnych komunikácií a vybudovanie chodníka na úseku Horná Baka – Autobusová zastávka - Rázcestie						
Garant	Obec Baka						
Kontaktná osoba garanta	Ing. Juraj Bertalan, starosta obce						
Partneri garanta (spolupráca s ...)							
Začatie a ukončenie projektu (od -do)	2016-2020						
Stav projektu pred realizáciou	Miestne komunikácie sú v nevyhovujúcom technickom stave, absencia chodníka na úseku Horná Baka – Autobusová zastávka - Rázcestie						
Cieľ projektu	Rekonštrukciou miestnych komunikácií zvýšiť bezpečnosť cestnej premávky, zlepšiť podmienky cestnej premávky v obci. Dlhodobé zníženie nákladov potrebných na stavebnú údržbu miestnych komunikácií v porovnaní so súčasnými potrebami						
Výstupy	Systém zrekonštruovaných miestnych komunikácií a novovybudovaný chodník na úseku Horná Baka – Autobusová zastávka - Rázcestie						
Užívatelia	Obyvatelia obce, návštevníci obce, účastníci cestnej premávky v obci						
Indikátory monitoringu	Dĺžka zrekonštruovaných miestnych komunikácií Dĺžka novovybudovaného chodníka Zvýšenie bezpečnosti cestnej premávky						
Zmluvné podmienky	VO - výber dodávateľa						
Riziká	Neschválenie NFP, výber dodávateľa cez VO						
Poznámky	V štádiu úvah Realizácia je závislá od získania finančných prostriedkov						
Realizácia projektu							
Fáza/miľník			Súčinnosť iného odboru alebo subjektu				Termín
Rekonštrukcia miestnych komunikácií a vybudovanie chodníka na úseku Horná Baka – Autobusová zastávka - Rázcestie							2016-2020
Financovanie projektu							
Druh výdavku	Termín	Náklady spolu (EUR)	z toho verejné zdroje				z toho súkromné zdroje
			EÚ	SR	VÚC	obec	
Rekonštrukcia miestnych komunikácií a vybudovanie chodníka na úseku Horná Baka – Autobusová zastávka - Rázcestie	2016-2020	50 000,-	42 500,-	5 000,-		2 500,-	
Spolu		50 000,-	42 500,-	5 000,-		2 500,-	

Projektový zámer - strategická prioritná rozvojová oblasť / poradie - 3/2

Základné údaje o projektovom zámere č. 8

Názov projektu	Rekonštrukcia miestneho rozhlasu						
Garant	Obec Baka						
Kontaktná osoba garanta	Ing. Juraj Bertalan, starosta obce						
Partneri garanta (spolupráca s ...)							
Začatie a ukončenie projektu (od -do)	2016-2017						
Stav projektu pred realizáciou	Miestny verejný rozhlas je v zlom technickom stave, viaceré reproduktory sú nefunkčné, resp. sú zle nasmerované						
Cieľ projektu	Rekonštrukcia miestneho verejného rozhlasu, zlepšiť bezpečnosť a informovanosť obyvateľov i návštevníkov obce Správne nasmerovanie reproduktorov a rozmiestnenie nových reproduktorov Skvalitnenie krízového systému ochrany života, zdravia a včasného varovania obyvateľstva						
Výstupy	Zrekonštruovaný miestny verejný rozhlas						
Užívatelia	Obyvatelia, návštevníci obce						
Indikátory monitoringu	Počet zrekonštruovaných systémov miestneho rozhlasu Skvalitnený krízový systém ochrany života, zdravia a včasného varovania obyvateľstva Počet rozmiestnených reproduktorov						
Zmluvné podmienky	VO - výber dodávateľa						
Riziká	Neschválenie NFP, výber dodávateľa cez VO						
Poznámky	Spracovaná štúdia Realizácia je závislá od získania finančných prostriedkov						
Realizácia projektu							
Fáza/miľník				Súčinnosť iného odboru alebo subjektu			Termín
Rekonštrukcia miestneho rozhlasu							2016-2017
Financovanie projektu							
Druh výdavku	Termín	Náklady spolu (EUR)	z toho verejné zdroje				z toho súkromné zdroje
			EÚ	SR	VÚC	obec	
Rekonštrukcia miestneho rozhlasu	2016-2017	15 000,-	12 750,-	1 500,-		750,-	
Spolu		15 000,-	12 750,-	1 500,-		750,-	

Projektový zámer - strategická prioritná rozvojová oblasť / poradie - 5/1

Základné údaje o projektovom zámere č. 9

Názov projektu	Rozšírenie centrálného parku obce Baka						
Garant	Obec Baka						
Kontaktná osoba garanta	Ing. Juraj Bertalan, starosta obce						
Partneri garanta (spolupráca s ...)							
Začatie a ukončenie projektu (od -do)	2017-2018						
Stav projektu pred realizáciou	Opustená budova v dezolátnom stave, neupravené okolie budovy						
Cieľ projektu	Búranie budovy postavenej v 80-tych rokoch minulého storočia z kontajnerov na účely zabezpečenia vyučovania na 2. stupni základnej školy Vybudovať atraktívny park na mieste zbúranej budovy a rozmiestnenie lavičiek, odpadkových košov a informačných tabúl Vybudovanie malé trhoviska – 3 stánky pre predajcov miestnych produktov						
Výstupy	Rozšírený centrálny park obce s lavičkami, odpadkovými košmi, stojanmi na bicykle a malým trhoviskom miestnych produktov						
Užívatelia	Obyvatelia obce, návštevníci, turisti						
Indikátory monitoringu	Výmera revitalizovaných plôch v m² Zlepšenie kvality životného prostredia Zvýšená atraktivita obce						
Zmluvné podmienky	VO - výber dodávateľa						
Riziká	Neschválenie NFP, výber dodávateľa cez VO						
Poznámky	V štádiu úvah Realizácia je závislá od získania finančných prostriedkov						
Realizácia projektu							
Fáza/miľník				Súčinnosť iného odboru alebo subjektu			Termín
Rozšírenie centrálného parku obce Baka							2017-2018
Financovanie projektu							
Druh výdavku	Termín	Náklady spolu (EUR)	z toho verejné zdroje				z toho súkromné zdroje
			EÚ	SR	VÚC	obec	
Rozšírenie centrálného parku obce Baka	2017-2018	70 000,-	59 500,-	7 000,-		3 500,-	
Spolu		70 000,-	59 500,-	7 000,-		3 500,-	

Projektový zámer - strategická prioritná rozvojová oblasť / poradie - 5/2

Základné údaje o projektovom zámere č. 10

Názov projektu	Topoľová alej (topoľ čierny) – odborný orez koruny stromov na verejných priestranstvách v intraviláne obce						
Garant	Obec Baka						
Kontaktná osoba garanta	Ing. Juraj Bertalan, starosta obce						
Partneri garanta (spolupráca s ...)							
Začatie a ukončenie projektu (od -do)	2016-2017						
Stav projektu pred realizáciou	Zlý zdravotný stav a nízka prevádzková bezpečnosť stromov - nebezpečenstvo pádu konárov						
Cieľ projektu	Zabezpečiť zdravotný stav a vitalitu stromov, prevádzkovú bezpečnosť. Odstrániť nebezpečenstvo pádu konárov - odstrániť v korune tie konáre, ktoré by svojim pádom na zem mohli svojmu okoliu spôsobiť škodu na majetku osôb, či ujmu na ich zdraví a živote (zlomené, či nalomené so zníženou stabilitou; suché a ostatné, ktoré narúšajú prevádzkovú bezpečnosť)						
Výstupy	Systém zdravých a bezpečných stromov na verejných priestranstvách obce, bezpečná topoľová alej						
Užívatelia	Obyvatelia obce, návštevníci, turisti						
Indikátory monitoringu	Počet odborne orezaných stromov Skvalitnenie systému zdravých a bezpečných stromov Zvýšenie kvality životného prostredia obce						
Zmluvné podmienky	VO - výber dodávateľa						
Riziká	Neschválenie NFP, výber dodávateľa cez VO						
Poznámky	Konzultácie realizované s odborníkom na údržbu verejnej zelene Realizácia je závislá od získania finančných prostriedkov						
Realizácia projektu							
Fáza/miľník				Súčinnosť iného odboru alebo subjektu			Termín
Topoľová alej (topoľ čierny) – odborný orez koruny stromov							2016-2017
Financovanie projektu							
Druh výdavku	Termín	Náklady spolu (EUR)	z toho verejný zdroj				z toho súkromný zdroj
			EÚ	SR	VÚC	obec	
Topoľová alej (topoľ čierny) – odborný orez koruny stromov	2016-2017	30 000,-		27 000,-		3 000,-	
Spolu		30 000,-		27 000,-		3 000,-	

Projektový zámer - strategická prioritná rozvojová oblasť / poradie - 5/3

Základné údaje o projektovom zámere č. 11

Názov projektu	Revitalizácia a sprietočnenie kanála Baka						
Garant	Obec Baka						
Kontaktná osoba garanta	Ing. Juraj Bertalan, starosta obce						
Partneri garanta (spolupráca s ...)	Slovenský vodohospodársky podnik š.p., OZ Povodie Dunaja						
Začatie a ukončenie projektu (od -do)	2016-2017						
Stav projektu pred realizáciou	Takmer netečúci kanál, brehy sú husto zarastene a premnožené bobry pustošia okolie, obecný park (popadané a ohlodané stromy)						
Cieľ projektu	Revitalizovať a sprietočniť kanál – zabezpečiť ochranu stromov v parku						
Výstupy	Revitalizovaný a sprietočený kanál Baka						
Užívatelia	Obyvatelia obce, návštevníci, turisti						
Indikátory monitoringu	Počet revitalizovaných melioračných kanálov Rast kvality životného prostredia						
Zmluvné podmienky	VO - výber dodávateľa						
Riziká	Neschválenie NFP, výber dodávateľa cez VO						
Poznámky	Spracovaná štúdia Realizácia je závislá od získania finančných prostriedkov						
Realizácia projektu							
Fáza/miľník				Súčinnosť iného odboru alebo subjektu			Termín
Revitalizácia a sprietočnenie kanála Baka							2016-2017
Financovanie projektu							
Druh výdavku	Termín	Náklady spolu (EUR)	z toho verejné zdroje				z toho súkromné zdroje
			EÚ	SR	VÚC	obec	
Revitalizácia a sprietočnenie kanála Baka	2016-2017	20 000,-		20 000,-			
Spolu		20 000,-		20 000,-			

Projektový zámer - strategická prioritná rozvojová oblasť / poradie - 5/4

Základné údaje o projektovom zámere č. 12

Názov projektu	Vybudovanie verejnej splaškovej kanalizácie v obci Baka						
Garant	Obec Baka						
Kontaktná osoba garanta	Ing. Juraj Bertalan, starosta obce						
Partneri garanta (spolupráca s ...)							
Začatie a ukončenie projektu (od -do)	2017-2018						
Stav projektu pred realizáciou	Absencia verejnej kanalizačnej siete						
Cieľ projektu	Vybudovať verejnú splaškovú kanalizačnú sieť a napojenie systému na čistiareň odpadových vôd v meste Gabčíkovo. Zabezpečiť domácnostiam a organizáciám v obci verejnú splaškovú kanalizačnú sieť a tak zlepšiť podmienky ochrany životného prostredia v obci a jej regióne.						
Výstupy	Novovybudovaná verejná splašková kanalizácia v obci Baka						
Užívatelia	Obyvatelia obce, organizácie v obci						
Indikátory monitoringu	Počet napojených domácností na verejnú splaškovú kanalizačnú sieť Počet napojených organizácií na verejnú splaškovú kanalizačnú sieť Rast kvality životného prostredia						
Zmluvné podmienky	VO - výber dodávateľa						
Riziká	Neschválenie NFP, výber dodávateľa cez VO						
Poznámky	Iné – Právoplatné stavebné povolenie (stupeň projektu treba zmeniť na realizačný projekt) Realizácia je závislá od získania finančných prostriedkov						
Realizácia projektu							
Fáza/miľník				Súčinnosť iného odboru alebo subjektu			Termín
Vybudovanie verejnej splaškovej kanalizácie							2017-2018
Financovanie projektu							
Druh výdavku	Termín	Náklady spolu (EUR)	z toho verejné zdroje				z toho súkromné zdroje
			EÚ	SR	VÚC	obec	
Vybudovanie verejnej splaškovej kanalizácie	2017-2018	3 000 000,-	2 550 000,-	300 000,-		150 000,-	
Spolu		3 000 000,-	2 550 000,-	300 000,-		150 000,-	

D – Realizačná časť

Realizačná časť je zameraná na popis postupov inštitucionálneho a organizačného zabezpečenia realizácie programu rozvoja obce, systém monitorovania a hodnotenia plnenia programu rozvoja obce s ustanovením merateľných ukazovateľov, vecný a časový harmonogram realizácie programu rozvoja obce formou akčných plánov.

Organizačné zabezpečenie realizácie

Zabezpečenie realizácie PHSR je dosahované koordinovaným prístupom a spoluprácou so všetkými partnermi a aktérmi regionálneho rozvoja na území obce.

Organizačné zabezpečenie realizácie jednotlivých projektov a aktivít je určené v programovej časti. Osobitne pre každý projekt (aktivita) je určený zodpovedný subjekt – tzv. garant, prípadne aj spolupracujúce subjekty. Vo väčšine prípadov je ako zodpovedný subjekt určená obec, resp. iné organizačné zložky správy obce (odborné komisie, oddelenia na obecnom úrade).

Obec vykonáva svoje činnosti prostredníctvom svojich orgánov. Najvyšším orgánom je obecné zastupiteľstvo, ktoré môže zriaďovať ako svoje poradné orgány odborné komisie. Vo vzťahu k PHSR je obecné zastupiteľstvo kompetentným orgánom na jeho schvaľovanie. Najvyšším výkonným orgánom a predstaviteľom obce je starosta. Rozhoduje vo všetkých veciach správy obce, ktoré nie sú zákonom alebo štatútom vyhradené obecnému zastupiteľstvu. Obecný úrad a jeho organizačné zložky organizačne a administratívne zabezpečujú fungovanie obce.

Komunikačná stratégia

Rôzne formy komunikácie budú súčasťou každého pripravovaného projektu PHSR v rámci informovanosti a publicity alebo v rámci komunikácie zainteresovaných cieľových skupín pri príprave a realizácii jednotlivých projektov.

Prvú cieľovú skupinu predstavujú miestni obyvatelia. Táto cieľová skupina bola oslovená aj počas spracovania dokumentu PHSR. Komunikácia s verejnosťou bude pokračovať naďalej (priamym zapojením a zverejňovaním každoročných hodnotiacich správ o plnení programu a aktuálnych akčných plánov na najbližšie obdobie). Druhú cieľovú skupinu predstavujú organizácie, podnikatelia, potenciálni investori, ktorí ako aktéri regionálneho rozvoja sa pri svojich lokalizačných rozhodnutiach orientujú podľa charakteru rozvojovej politiky a tiež podľa ponuky konkrétnych investičných príležitostí obsiahnutých v rozvojových dokumentoch obcí.

Hlavným komunikačným kanálom je internetová stránka obce: <http://www.obcebaka.sk/>, avšak veľký význam má aj miestny rozhlas a informačná tabuľa. Vzhľadom na veľkosť obce významnú úlohu má aj neformálna komunikácia poslancov miestnej samosprávy a vedenia obce smerom k občanom pri informovaní o aktuálnych otázkach rozvoja obce.

Systém monitorovania a hodnotenia

PHSR obce Baka je živým dokumentom. Realizácia programu bude dôsledne sledovaná a monitorovaná. Jednotlivé opatrenia a úlohy budú realizované obcou Baka, organizáciami zriadenými a založenými obcou, resp. v spolupráci s ďalšími organizáciami a inštitúciami.

Pre udržiavanie a realizáciu PHSR obce Baka bude zriadená Riadiaca komisia pre riadenie realizácie PHSR obce Baka, ktorej úlohou bude monitorovať celkový proces implementácie stratégie a navrhovať v prípade potreby zmeny v realizácii strategických plánov, ich doplnenie, prípadne prípravu nových dokumentov potrebných pre napĺňanie vízie obce. V Riadiacej komisii pre riadenie realizácie PHSR obce Baka budú zastúpení hlavní predstavitelia samosprávy s dôrazom na zastúpenie všetkých sektorov a priradenie odborníkov k jednotlivým prioritám.

Proces realizácie PHSR obce Baka sa začne po jeho schválení Obecným zastupiteľstvom.

Úlohou Riadiacej komisie pre riadenie realizácie PHSR obce Baka bude:

- schádzať sa na prehodnocovanie plnenia PHSR obce Baka podľa potreby, najmenej jedenkrát ročne,
- jedenkrát ročne podať správu Obecnému zastupiteľstvu o stave realizácie cieľov PHSR obce Baka tak, aby bolo zabezpečené, že všetky ciele budú splnené včas,
- prideliť zodpovednosť (hlavnú garanciu) za monitorovanie jednotlivých cieľov akčných plánov svojim jednotlivým členom,
- vzájomne sa informovať o plánoch prípravy a realizovaní projektov za účelom koordinácie aktivít v obci,
- aktualizovať PHSR obce Baka (minimálne každý druhý rok) – je to živý, otvorený dokument,
- pravidelne komunikovať s občanmi, podnikateľmi a inštitúciami v obci s cieľom zabezpečiť informovanosť o PHSR obce Baka – so stratégiou rozvoja obce bude oboznámená verejnosť prostredníctvom miestnych médií.

Jednotlivé úlohy programu budú realizované pomocou bežných postupov a procedúr obecného úradu a ďalších zúčastnených inštitúcií, pričom rozhodujúcim pre úspech bude monitorovanie a koordinácia týchto úloh uskutočnená určeným odborom (oddelením) obecného úradu alebo príslušnými zodpovednými osobami.

PHSR obce Baka je otvorený dokument, ktorý bude reagovať na zmeny v okolí, zmeny potrieb obyvateľov obce Baka a legislatívne zmeny. PHSR obce Baka bude podliehať priebežným aktualizáciám a hodnoteniam. Vychádza z princípu, že proces plánovania bude úspešný len vtedy, ak sa k nemu bude pristupovať ako k dlhodobému procesu, bude sa orientovať na vyžitie silných stránok a možností územia, na potláčanie slabých stránok a možných ohrození územia a bude sa neustále adaptovať, aktualizovať a prispôbovať v súlade so zmenami a potrebami sociálno-ekonomického života obce. Otvorenosťou dokumentu sa zabezpečí flexibilita pri určovaní priorit obce, ktoré musia reagovať na vzniknuté zmeny v danom prostredí a preferenciách obyvateľov.

Aktualizácia PHSR obce Baka bude založená na princípe výberu priorit, opatrení, aktivít a projektov, pomocou ktorých je možné dosiahnuť najefektívnejší rozvoj prioritných oblastí obce. Postup bude nasledovný:

1. Riadiaca komisia pre riadenie realizácie PHSR obce Baka odporučí zmeny v PHSR obce Baka,
2. Obecné zastupiteľstvo schváli PHSR obce Baka na ďalšie obdobie.

Plán hodnotenia a monitorovania

Plán priebežných hodnotení PHSR na programové obdobie 2016 - 2020		
Typ hodnotenia	Vykonať prvýkrát	Dôvod vykonania/ periodicita
Strategické hodnotenie	najskôr v roku 2017	podľa rozhodnutia obce a vzniknutej spoločenskej potreby
Operatívne hodnotenie	v prípade potreby	kontrola súladu programu s reálnou situáciou
Tematické hodnotenie časti PHSR	2016	téma hodnotenia identifikovaná ako riziková časť vo výročnej monitorovacej správe za predchádzajúci kalendárny rok
Ad hoc mimoriadne hodnotenie	v prípade potreby	pri značnom odklone od stanovených cieľov; pri návrhu na revíziu PHSR
Ad hoc hodnotenie celého PHSR alebo jeho časti	2016-2020	na základe rozhodnutia starostu, kontrolného orgánu, podnetu poslancov, správy auditu a pod.

Akčný plán obce Baka

Akčný plán predstavuje konkrétny harmonogram činností/projektov/aktivít súvisiacich s rozvojom obce v nadväznosti na prioritné oblasti sociálno-ekonomického rozvoja. Akčný plán vychádza zo stratégie, je jej logickou súčasťou a realizuje sa prostredníctvom konkrétnych projektov a aktivít. Akčný plán je spracovaný pre jednotlivé prioritné oblasti a obsahuje aktivity na obdobie aktuálneho rozpočtového roku a ďalej obsahuje aj predpokladané termíny plnenia jednotlivých úloh, zoznam inštitúcií zodpovedných za ich plnenie a predpokladané zdroje financovania a ukazovateľ výstupu.

Opatrenie, aktivita	Termín (rok)	Zodpovedný	Financovanie	Ukazovateľ výstupu
Akčný plán pre Hospodársku oblasť				
Strategická prioritná rozvojová oblasť č. 3: Investície do dopravnej a technickej infraštruktúry obce - Cieľ 1: Rozvoj a modernizácia dopravnej infraštruktúry - Opatrenie 1.1: Rozvoj dopravnej infraštruktúry				
Aktivita 3/1 Rekonštrukcia miestnych komunikácií a vybudovanie chodníka na úseku Horná Baka – Autobusová zastávka - Rázcestie	2016-2020	Obec Baka	Operačné programy EÚ Štátny rozpočet Vlastné zdroje	Systém zrekonštruovaných miestnych komunikácií Novovybudovaný chodník na úseku Horná Baka – Autobusová zastávka - Rázcestie
Strategická prioritná rozvojová oblasť č. 3: Investície do dopravnej a technickej infraštruktúry obce - Cieľ 2: Rozvoj inžinierskych sietí - Opatrenie 2.1. Rozšírenie a skvalitnenie inžinierskych sietí				
Aktivita 3/2 Rekonštrukcia miestneho rozhlasu	2016-2017	Obec Baka	Operačné programy EÚ Štátny rozpočet Vlastné zdroje	Zrekonštruovaný miestny verejný rozhlas

Akčný plán pre Sociálnu oblasť

Strategická prioritná rozvojová oblasť č. 2: Investície do občianskej infraštruktúry obce - Cieľ 1: Optimalizovať občiansku infraštruktúru obce - Opatrenie 1.1: Budovanie a rozvoj občianskej infraštruktúry

Aktivita 2/1 Rekonštrukcia budovy obecného úradu	2016-2017	Obec Baka	Operačné programy EÚ Štátny rozpočet Vlastné zdroje	Zrekonštruovaná budova obecného úradu s kvalitnými tepelnoenergetickými vlastnosťami
Aktivita 2/2 Rekonštrukcia budovy kultúrneho domu	2016-2017	Obec Baka	Operačné programy EÚ Štátny rozpočet Vlastné zdroje	Zrekonštruovaná budova kultúrneho domu s kvalitnými tepelnoenergetickými vlastnosťami
Aktivita 2/3 Rekonštrukcia domu služieb	2016-2017	Obec Baka	Operačné programy EÚ Štátny rozpočet Vlastné zdroje	Zrekonštruovaná budova domu služieb s kvalitnými tepelnoenergetickými vlastnosťami
Aktivita 2/4 Rekonštrukcia budovy klubu dôchodcov	2017-2018	Obec Baka	Operačné programy EÚ Štátny rozpočet Vlastné zdroje	Zrekonštruovaná budova klubu dôchodcov s kvalitnými tepelnoenergetickými vlastnosťami
Aktivita 2/5 Prestavba bývalej kotelne na požiaru zbrojnicu	2016-2017	Obec Baka	Operačné programy EÚ Štátny rozpočet Vlastné zdroje	Moderná budova požiarnej zbrojnice - vhodné priestorové podmienky na skladovanie techniky DHZ a na aktivity DHZ
Aktivita 2/6 Rekonštrukcia budovy základnej školy (ZŠ) a materskej školy (MŠ)	2018-2019	Obec Baka	Operačné programy EÚ Štátny rozpočet Vlastné zdroje	Zrekonštruovaná budova MŠ a ZŠ s kvalitnými tepelnoenergetickými vlastnosťami

Akčný plán pre Environmentálnu oblasť

Strategická prioritná rozvojová oblasť č. 5: Ochrana životného prostredia - Cieľ 1: Zlepšenie stavu životného prostredia - Opatrenie 1.3: Revitalizácia verejných priestorov

Aktivita 5/1 Rozšírenie centrálneho parku obce Baka	2017-2018	Obec Baka	Operačné programy EÚ Štátny rozpočet Vlastné zdroje	Rozšírený centrálny park obce s lavičkami, odpadkovými košmi, stojanmi na bicykle a malým trhoviskom miestnych produktov
Aktivita 5/2 Topoľová alej (topoľ čierny) – odborný orez koruny stromov na verejných priestranstvách v intraviláne obce	2016-2017	Obec Baka	Štátny rozpočet Vlastné zdroje	Systém zdravých a bezpečných stromov na verejných priestranstvách obce

Strategická prioritná rozvojová oblasť č. 5: Ochrana životného prostredia - Cieľ 1: Zlepšenie stavu životného prostredia - Opatrenie 1.4: Ochrana vodných zdrojov územia

Aktivita 5/3 Revitalizácia a sprietočnenie kanála Baka	2016-2017	Obec Baka	Štátny rozpočet	Revitalizovaný a sprietočnený kanál Baka
Aktivita 5/4 Vybudovanie verejnej splaškovej kanalizácie v obci Baka	2017-2018	Obec Baka	Operačné programy EÚ Štátny rozpočet Vlastné zdroje	Novovybudovaná verejná splašková kanalizácia v obci Baka

E – Finančná časť

Jednou z kľúčových otázok programu rozvoja je schopnosť obce v priebehu jeho realizácie zaistiť zdroje potrebné na jeho financovanie. Finančné zdroje potrebné pre naplnenia aktivít uvedených v Programe hospodárskeho a sociálneho rozvoja budú plynúť z viacerých zdrojov: rozpočet obce (čo je základným zdrojom financovania aktivít), fondy Európskej únie, zdroje štátu, zdroje vyššieho územného celku, úverové zdroje, súkromné zdroje, ostatné verejné zdroje. Väčšina projektov bude mať viaczdrojové financovanie.

Finančné zabezpečenie podpory regionálneho rozvoja

Zákon o podpore regionálneho rozvoja (zákon č. 539/2008 Z.z.) definuje zdroje financovania regionálneho rozvoja v § 4:

(1) Regionálny rozvoj sa financuje

- a) zo štátneho rozpočtu vrátane finančných prostriedkov z rozpočtových kapitol ministerstiev,
- b) zo štátnych účelových fondov,
- c) z rozpočtov vyšších územných celkov,
- d) z rozpočtov obcí,
- e) z prostriedkov fyzických osôb,
- f) z prostriedkov právnických osôb,
- g) z úverov a príspevkov medzinárodných organizácií,
- h) z prostriedkov vyplývajúcich z medzinárodných zmlúv o poskytnutí grantu uzatvorených medzi Slovenskou republikou a inými štátmi,
- i) z iných prostriedkov, ak to ustanoví osobitný predpis.

(2) Doplnkovým zdrojom finančného zabezpečenia podpory regionálneho rozvoja sú finančné prostriedky z Európskej únie určené

- a) hospodársky zaostalým regiónom, ktoré podľa ukazovateľov hospodárskeho rozvoja a sociálneho rozvoja vykazujú nižšiu úroveň rozvoja, ako je priemerná úroveň Európskej únie,
- b) regiónom s nepriaznivou štruktúrou zamestnanosti a podnikateľského prostredia.

Indikatívny rozpočet – sumarizácia

	Obdobie spolu 2016-2020
Hospodárska politika - oblasť	65 000,- EUR
Sociálna politika - oblasť	950 000,- EUR
Environmentálna politika - oblasť	3 120 000,- EUR

Model viaczdrojového financovania - intervenčná matica (v EUR)

Viaczdrojové financovanie							
Prioritná oblasť	Celkové náklady	Verejné zdroje					Súkromné zdroje
		EÚ	Štát	VÚC	Obec	Spolu	
Hospodárska	65 000,-	55 250,-	6 500,-	0,-	3 250,-	65 000,-	0,-
Sociálna	950 000,-	807 500,-	95 000,-	0,-	47 500,-	950 000,-	0,-
Environmentálna	3 120 000,-	2 609 500,-	354 000,-	0,-	156 500,-	3 120 000,-	0,-
Spolu	4 135 000,-	3 472 250,-	455 500,-	0,-	207 250,-	4 135 000,-	0,-

Záver

Dokument PHSR obce Baka je rozvojový dokument obce – vyjadruje víziu rozvoja obce založenú na výsledkoch strategického plánovania.

PHSR obce Baka je strednodobý programovací dokument s časovým horizontom 6 rokov. Tento programovací dokument bol spracovaný ako podporný dokument pre stanovenie prioritných rozvojových oblastí, strategických cieľov, priorít, opatrení a aktivít rozvoja obce Baka .

Z hľadiska štruktúry PHSR obce Baka je rozčlenený na 5 časti:

- v prvej časti je podrobne analyzovaný reálny stav jednotlivých oblastí územia obce Baka ,
- druhá časť je strategická, ktorá obsahuje stratégiu rozvoja obce pri zohľadnení jeho vnútorných špecifik a určuje hlavné ciele a priority rozvoja obce pri rešpektovaní princípov regionálnej politiky v záujme dosiahnutia vyváženého udržateľného rozvoja územia,
- tretia časť je programová časť, ktorá obsahuje strategické prioritné rozvojové oblasti obce, definovanie strategických cieľov pri jednotlivých prioritných oblastiach, priority, zoznam opatrení a aktivít na zabezpečenie realizácie programu rozvoja obce,
- štvrtá časť programového dokumentu je realizačná časť, ktorá je zameraná na popis postupov inštitucionálneho a organizačného zabezpečenia realizácie programu rozvoja obce; táto časť obsahuje aj akčný plán rozvoja obce Baka na obdobie 2016-2020,
- posledná časť je finančná časť, ktorá obsahuje potreby a spôsob finančného zabezpečenia jednotlivých opatrení a aktivít programu rozvoja obce.

Vykonateľnosť jednotlivých opatrení a tým dosiahnutie stanovených cieľov bude závisieť od mnohých faktorov. Najkritickejším prvkom je finančná náročnosť jednotlivých priorít. Taktiež dôležitým faktorom sú komplikované vlastnícke vzťahy.

Schválený PHSR obce Baka je otvorený dokument, ktorý sa môže dopĺňať o nové priority, opatrenia a aktivity, resp. môžu sa niektoré opatrenia a aktivity rušiť. PHSR obce Baka schvaľuje Obecné zastupiteľstvo v Baka. Monitorovanie a hodnotenie PHSR obce Baka realizuje Obecné zastupiteľstvo v Baka.

Príloha č. 1: Zoznam členov riadiaceho tímu, pracovných skupín a partnerov zapojených do spracovania PHSR

Zoznam členov Riadiaceho tímu

Riadiaci tím spracovania PHSR	
Kordinátor riadiaceho tímu	Funkcia v pracovnom zaradení
Ing. Juraj Bertalan	starosta obce
Členovia riadiaceho tímu	Funkcia v pracovnom zaradení
Mgr. Krisztina Mészáros	zástupkyňa starostu, poslankyňa obecného zastupiteľstva
Szilvia Kántor Zsemlye	odborná zamestnankyňa – oddelenie účtovníctva
Linda Bozó	odborná zamestnankyňa – oddelenie daní a poplatkov
Eleonóra Kulacs	odborná zamestnankyňa – oddelenie sociálnych vecí

Zoznam členov pracovných skupín a partnerov zapojených do spracovania PHSR

Prioritná oblasť - Hospodárska:

Zoznam členov pracovnej skupiny 1

Pracovná skupina pre oblasť hospodárstva	
Členovia pracovnej skupiny	Funkcia v pracovnom zaradení
Ing. Peter Horváth	poslanec obecného zastupiteľstva
Juraj Csomor	poslanec obecného zastupiteľstva
Ing. Alžbeta Borosová	obyvateľka obce
Szilvia Kántor Zsemlye	odborná zamestnankyňa – oddelenie účtovníctva

Prioritná oblasť - Sociálna:

Zoznam členov pracovnej skupiny 2

Pracovná skupina pre oblasť sociálnych vecí	
Členovia pracovnej skupiny	Funkcia v pracovnom zaradení
Melinda Szável	poslankyňa obecného zastupiteľstva
Zoltán Bertalan	poslanec obecného zastupiteľstva
Eva Béliová	obyvateľka obce
Eleonóra Kulacs	odborná zamestnankyňa – oddelenie sociálnych vecí

Prioritná oblasť - Environmentálna:

Zoznam členov pracovnej skupiny 3

Pracovná skupina pre oblasť životného prostredia	
Členovia pracovnej skupiny	Funkcia v pracovnom zaradení
Ing. Štefan Godó	poslanec obecného zastupiteľstva
Ladislav Mészáros	poslanec obecného zastupiteľstva
MVDr. Viliam Horváth	obyvateľ obce
Linda Bozó	odborná zamestnankyňa – oddelenie daní a poplatkov

Príloha č. 2: Zoznam informačných zdrojov použitých v PHSR

Národná stratégia regionálneho rozvoja SR (schválený uznesením Vlády SR č. 222 zo 14. mája 2014)

Partnerská dohoda Slovenskej republiky na roky 2014-2020

Program rozvoja vidieka SR na programovacie obdobie 2014-2020

Integrovaný regionálny operačný program na obdobie 2014-2020

OP Ľudské zdroje na obdobie 2014-2020 (OP ĽZ)

OP Kvalita životného prostredia na obdobie 2014-2020 (OP KŽP)

OP Integrovaná infraštruktúra na obdobie 2014-2020 (OP II)

OP Výskum a inovácie na obdobie 2014-2020 (OP VaI)

OP Efektívna verejná správa na obdobie 2014-2020 (OP EVS)

Koncepcia územného rozvoja Slovenska 2001 (KURS 2001)

Program hospodárskeho a sociálneho rozvoja Trnavského samosprávneho kraja na roky 2009-2015

Územný plán Trnavského samosprávneho kraja

Regionálna inovačná stratégia Trnavského samosprávneho kraja

Zákon č. 539/2008 Z. z. o podpore regionálneho rozvoja

Metodika na vypracovanie PHSR obce/obcí/VUC (podľa zákona č. 539/2008 Z. z. o podpore regionálneho rozvoja v znení zákona č. 309/2014 Z. z.) - verzia február 2015

Koncepcia územného rozvoja Slovenska 2001 (KURS 2001) – záväzná časť v znení KURS 2011 – zmeny a doplnky č. 1 KURS 2001 (podľa Prílohy k nariadeniu vlády č. 528/2002 Z. z. Slovenskej republiky zo 14. augusta 2002 a nariadenia vlády č. 461/2011 Slovenskej republiky zo 16. novembra 2011 ktorým sa vyhlasuje záväzná časť Koncepcie územného rozvoja Slovenska 2001)

www.statistics.sk

www.upsvar.sk

<http://www.zmozo.sk/sk/o-zdruzeni>

<http://www.sopsr.sk/web/>

<https://www.enviroportal.sk/>

<http://www.obecbaka.sk/>

Príloha č. 3: Zoznam skratiek použitých v PHSR

PHSR – program hospodárskeho a sociálneho rozvoja

OP – operačný program

SR – Slovenská republika

EÚ – Európska únia

CR – cestovný ruch

MDVRR SR – Ministerstvo dopravy, výstavby a regionálneho rozvoja SR

MDVRR SR – Ministerstvo dopravy, výstavby a regionálneho rozvoja SR

VÚC – vyšší územný celok

NFP – nenávratný finančný príspevok

VO – verejné obstarávanie

Príloha č. 4: Akčný plán na daný rozpočtový rok s výhľadom na 2 roky

Projektový zámer - strategická prioritná rozvojová oblasť / poradie - 2/1

Základné údaje o projektovom zámere č. 1

Názov projektu	Rekonštrukcia budovy obecného úradu
Garant	Obec Baka
Kontaktná osoba garanta	Ing. Juraj Bertalan, starosta obce
Partneri garanta (spolupráca s ...)	
Začatie a ukončenie projektu (od -do)	2016-2017
Stav projektu pred realizáciou	Budova má zlé tepelnoenergetické vlastnosti, budova je v zlom technickom stave, budova bola postavená v roku 1959 a nebola nikdy zrekonštruovaná
Cieľ projektu	Zateplenie obvodových múrov – obvodového plášťa, výmena strechy – výmena strešnej krytiny, výmena okien a dverí, výmena vykurovacieho systému (nový kotol, nové radiátory) a výmena elektrorozvodov Zníženie energetickej náročnosti verejných budov
Výstupy	Zrekonštruovaná budova obecného úradu s kvalitnými tepelnoenergetickými vlastnosťami
Užívatelia	Obyvatelia obce, návštevníci obecného úradu
Indikátory monitoringu	Počet zrekonštruovaných budov obecného úradu s kvalitnými tepelnoenergetickými vlastnosťami Zlepšenie podmienok riadenia rozvoja obce Zníženie prevádzkových nákladov budovy (zníženie nákladov na energiu)
Zmluvné podmienky	VO - výber dodávateľa
Riziká	Neschválenie NFP, výber dodávateľa cez VO
Poznámky	Spracovaná projektová dokumentácia Realizácia je závislá od získania finančných prostriedkov

Realizácia projektu

Fáza/miľník	Súčinnosť iného odboru alebo subjektu	Termín
Rekonštrukcia budovy obecného úradu		2016-2017

Financovanie projektu

Druh výdavku	Termín	Náklady spolu (EUR)	z toho verejné zdroje				z toho súkromné zdroje
			EÚ	SR	VÚC	obec	
Rekonštrukcia budovy obecného úradu	2016-2017	150 000,-	127 500,-	15 000,-		7 500,-	
Spolu		150 000,-	127 500,-	15 000,-		7 500,-	

Projektový zámer - strategická prioritná rozvojová oblasť / poradie - 2/2/

Základné údaje o projektovom zámere č. 2

Názov projektu	Rekonštrukcia budovy kultúrneho domu						
Garant	Obec Baka						
Kontaktná osoba garanta	Ing. Juraj Bertalan, starosta obce						
Partneri garanta (spolupráca s ...)							
Začatie a ukončenie projektu (od -do)	2016-2017						
Stav projektu pred realizáciou	Budova má zlé tepelnoenergetické vlastnosti						
Cieľ projektu	Zateplenie obvodových múrov – obvodového plášťa, výmena strechy – výmena strešnej krytiny, výmena okien a dverí, výmena vykurovacieho systému (nový kotol, nové radiátory) a výmena elektrorozvodov Využívanie obnoviteľných zdrojov energie – rozmiestnenie slnečných kolektorov Zníženie energetickej náročnosti verejných budov						
Výstupy	Zrekonštruovaná budova kultúrneho domu s kvalitnými tepelnoenergetickými vlastnosťami						
Užívatelia	Obyvatelia obce, návštevníci kultúrneho domu						
Indikátory monitoringu	Počet zrekonštruovaných budov kultúrneho domu s kvalitnými tepelnoenergetickými vlastnosťami Zlepšenie podmienok na organizovanie kultúrnych podujatí v priestoroch kultúrneho domu Zníženie prevádzkových nákladov budovy (zníženie nákladov na energiu)						
Zmluvné podmienky	VO - výber dodávateľa						
Riziká	Neschválenie NFP, výber dodávateľa cez VO						
Poznámky	Spracovaná projektová dokumentácia Realizácia je závislá od získania finančných prostriedkov						
Realizácia projektu							
Fáza/miľník				Súčinnosť iného odboru alebo subjektu			Termín
Rekonštrukcia budovy kultúrneho domu							2016-2017
Financovanie projektu							
Druh výdavku	Termín	Náklady spolu (EUR)	z toho verejné zdroje				z toho súkromné zdroje
			EÚ	SR	VÚC	obec	
Rekonštrukcia budovy kultúrneho domu	2016-2017	150 000,-	127 500,-	15 000,-		7 500,-	
Spolu		150 000,-	127 500,-	15 000,-		7 500,-	

Projektový zámer - strategická prioritná rozvojová oblasť / poradie - 2/3/

Základné údaje o projektovom zámere č. 3

Názov projektu	Rekonštrukcia domu služieb						
Garant	Obec Baka						
Kontaktná osoba garanta	Ing. Juraj Bertalan, starosta obce						
Partneri garanta (spolupráca s ...)							
Začatie a ukončenie projektu (od -do)	2016-2017						
Stav projektu pred realizáciou	Budova má zlé tepelnoenergetické vlastnosti						
Cieľ projektu	Zateplenie obvodových múrov – obvodového plášťa, výmena strechy – výmena strešnej krytiny, výmena okien a dverí, výmena vykurovacieho systému (nový kotol, nové radiátory) a výmena elektroinštalácií Realizácia vnútorných dispozičných zmien – vytváranie novej priestorovej štruktúry miestností + zníženie energetickej náročnosti verejných budov Budova bude slúžiť na verejnoprospešné účely: sídlit' by mali v nej miestne verejnoprospešné organizácie a miestna knižnica						
Výstupy	Zrekonštruovaná budova domu služieb s kvalitnými tepelnoenergetickými vlastnosťami						
Užívatelia	Obyvatelia obce, návštevníci domu služieb, užívatelia a podnikatelia sídlia v dome služieb						
Indikátory monitoringu	Počet zrekonštruovaných budov domu služieb s kvalitnými tepelnoenergetickými vlastnosťami Zlepšenie podmienok na poskytovanie služieb v priestoroch domu služieb Zníženie prevádzkových nákladov budovy (zníženie nákladov na energiu)						
Zmluvné podmienky	VO - výber dodávateľa						
Riziká	Neschválenie NFP, výber dodávateľa cez VO						
Poznámky	Spracovaná projektová dokumentácia Realizácia je závislá od získania finančných prostriedkov						
Realizácia projektu							
Fáza/míľnik				Súčinnosť iného odboru alebo subjektu			Termín
Rekonštrukcia domu služieb							2016-2017
Financovanie projektu							
Druh výdavku	Termín	Náklady spolu (EUR)	z toho verejný zdroj				z toho súkromný zdroj
			EÚ	SR	VÚC	obec	
Rekonštrukcia domu služieb	2016-2017	150 000,-	127 500,-	15 000,-		7 500,-	
Spolu		150 000,-	127 500,-	15 000,-		7 500,-	

Projektový zámer - strategická prioritná rozvojová oblasť / poradie - 2/4/

Základné údaje o projektovom zámere č. 4

Názov projektu	Rekonštrukcia budovy klubu dôchodcov						
Garant	Obec Baka						
Kontaktná osoba garanta	Ing. Juraj Bertalan, starosta obce						
Partneri garanta (spolupráca s ...)							
Začatie a ukončenie projektu (od -do)	2017-2018						
Stav projektu pred realizáciou	Budova je v zlom technickom stave, budova má zlé tepelnoenergetické vlastnosti						
Cieľ projektu	Zníženie energetickej náročnosti budovy a kompletná rekonštrukcia interiéru budovy (rekonštrukcia vnútornej omietky, podlahy a stropy; výmena vnútorných dverí, rekonštrukcia sociálnych miestností a kuchyne)						
Výstupy	Zrekonštruovaná budova klubu dôchodcov s kvalitnými tepelnoenergetickými vlastnosťami						
Užívatelia	Obyvatelia obce, návštevníci budovy klubu dôchodcov, miestne kluby sídlia v budove klubu dôchodcov (napr. klub dôchodcov, klub mládeže)						
Indikátory monitoringu	Počet zrekonštruovaných budov klubu dôchodcov s kvalitnými tepelnoenergetickými vlastnosťami Zlepšenie podmienok na poskytovanie služieb v priestoroch klubu dôchodcov Zníženie prevádzkových nákladov budovy (zníženie nákladov na energiu)						
Zmluvné podmienky	VO - výber dodávateľa						
Riziká	Neschválenie NFP, výber dodávateľa cez VO						
Poznámky	V štádiu úvah Zámer je v súčasnosti len v polohe úvah						
Realizácia projektu							
Fáza/miľník				Súčinnosť iného odboru alebo subjektu			Termín
Rekonštrukcia budovy klubu dôchodcov							2017-2018
Financovanie projektu							
Druh výdavku	Termín	Náklady spolu (EUR)	z toho verejné zdroje				z toho súkromné zdroje
			EÚ	SR	VÚC	obec	
Rekonštrukcia budovy klubu dôchodcov	2017-2018	150 000,-	127 500,-	15 000,-		7 500,-	
Spolu		150 000,-	127 500,-	15 000,-		7 500,-	

Projektový zámer - strategická prioritná rozvojová oblasť / poradie - 2/5

Základné údaje o projektovom zámere č. 5

Názov projektu	Prestavba bývalej kotolne na požiarnu zbrojnicu						
Garant	Obec Baka						
Kontaktná osoba garanta	Ing. Juraj Bertalan, starosta obce						
Partneri garanta (spolupráca s ...)							
Začatie a ukončenie projektu (od -do)	2016-2017						
Stav projektu pred realizáciou	Absencia vhodných priestorových podmienok pre činnosť Dobrovoľného hasičského zboru (DHZ) Budova bývalej kotolne v zlom technickom stave						
Cieľ projektu	Vytvorenie vhodných priestorových podmienok pre činnosť DHZ – vybudovanie garáže a sociálnych miestností na prízemí budovy, vytvorenie kancelárie DHZ na poschodí budovy Zabezpečiť dodržanie stanovených štandardov vybavenosti objektu požiarnej zbrojnice						
Výstupy	Moderná budova požiarnej zbrojnice - vhodné priestorové podmienky na skladovanie techniky DHZ a na aktivity DHZ						
Užívatelia	Členovia DHZ						
Indikátory monitoringu	Počet požiarnych zbrojníc v obci Zlepšenie pracovných podmienok členov Dobrovoľného hasičského zboru						
Zmluvné podmienky	VO - výber dodávateľa						
Riziká	Neschválenie NFP, výber dodávateľa cez VO						
Poznámky	Spracovaná štúdia Realizácia je závislá od získania finančných prostriedkov						
Realizácia projektu							
Fáza/miľník				Súčinnosť iného odboru alebo subjektu			Termín
Prestavba bývalej kotolne na požiarnu zbrojnicu							2016-2017
Financovanie projektu							
Druh výdavku	Termín	Náklady spolu (EUR)	z toho verejné zdroje				z toho súkromné zdroje
			EÚ	SR	VÚC	obec	
Prestavba bývalej kotolne na požiarnu zbrojnicu	2016-2017	50 000,-	42 500,-	5 000,-		2 500,-	
Spolu		50 000,-	42 500,-	5 000,-		2 500,-	

Projektový zámer - strategická prioritná rozvojová oblasť / poradie - 2/6

Základné údaje o projektovom zámere č. 6

Názov projektu	Rekonštrukcia budovy základnej školy (ZŠ) a materskej školy (MŠ)
Garant	Obec Baka
Kontaktná osoba garanta	Ing. Juraj Bertalan, starosta obce
Partneri garanta (spolupráca s ...)	
Začatie a ukončenie projektu (od -do)	2018-2019
Stav projektu pred realizáciou	ZŠ a MŠ sú v jednej budove, ktorá budova je v zlom technickom stave (napr. okná a dvere, podlaha atď.) okrem plochej strechy, ktorá strecha bola obnovená v roku 2014
Cieľ projektu	Zníženie tepelnoenergetickej náročnosti budovy - zateplenie obvodových múrov, výmena okien a dverí, rekonštrukcia vykurovacieho systému (rozmiestnenie slnečných kolektorov)
Výstupy	Zrekonštruovaná budova MŠ a ZŠ s kvalitnými tepelnoenergetickými vlastnosťami
Užívatelia	Deti MŠ, žiaci ZŠ, pracovníci MŠ a ZŠ
Indikátory monitoringu	Počet zrekonštruovaných budov MŠ a ZŠ Znížená energetická náročnosť budovy Zlepšenie podmienok na výchovu a vyučovanie na MŠ a ZŠ
Zmluvné podmienky	VO - výber dodávateľa
Riziká	Neschválenie NFP, výber dodávateľa cez VO
Poznámky	V štádiu úvah Realizácia je závislá od získania finančných prostriedkov

Realizácia projektu

Fáza/miľník	Súčinnosť iného odboru alebo subjektu	Termín
Rekonštrukcia budovy základnej školy (ZŠ) a materskej školy (MŠ)		2018-2019

Financovanie projektu

Druh výdavku	Termín	Náklady spolu (EUR)	z toho verejné zdroje				z toho súkromné zdroje
			EÚ	SR	VÚC	obec	
Rekonštrukcia budovy základnej školy (ZŠ) a materskej školy (MŠ)	2018-2019	300 000,-	255 000,-	30 000,-		15 000,-	
Spolu		300 000,-	255 000,-	30 000,-		15 000,-	

Projektový zámer - strategická prioritná rozvojová oblasť / poradie - 3/1

Základné údaje o projektovom zámere č. 7

Názov projektu	Rekonštrukcia miestnych komunikácií a vybudovanie chodníka na úseku Horná Baka – Autobusová zastávka - Rázcestie						
Garant	Obec Baka						
Kontaktná osoba garanta	Ing. Juraj Bertalan, starosta obce						
Partneri garanta (spolupráca s ...)							
Začatie a ukončenie projektu (od -do)	2016-2020						
Stav projektu pred realizáciou	Miestne komunikácie sú v nevyhovujúcom technickom stave, absencia chodníka na úseku Horná Baka – Autobusová zastávka - Rázcestie						
Cieľ projektu	Rekonštrukciou miestnych komunikácií zvýšiť bezpečnosť cestnej premávky, zlepšiť podmienky cestnej premávky v obci. Dlhodobé zníženie nákladov potrebných na stavebnú údržbu miestnych komunikácií v porovnaní so súčasnými potrebami						
Výstupy	Systém zrekonštruovaných miestnych komunikácií a novovybudovaný chodník na úseku Horná Baka – Autobusová zastávka - Rázcestie						
Užívatelia	Obyvatelia obce, návštevníci obce, účastníci cestnej premávky v obci						
Indikátory monitoringu	Dĺžka zrekonštruovaných miestnych komunikácií Dĺžka novovybudovaného chodníka Zvýšenie bezpečnosti cestnej premávky						
Zmluvné podmienky	VO - výber dodávateľa						
Riziká	Neschválenie NFP, výber dodávateľa cez VO						
Poznámky	V štádiu úvah Realizácia je závislá od získania finančných prostriedkov						
Realizácia projektu							
Fáza/miľník			Súčinnosť iného odboru alebo subjektu				Termín
Rekonštrukcia miestnych komunikácií a vybudovanie chodníka na úseku Horná Baka – Autobusová zastávka - Rázcestie							2016-2020
Financovanie projektu							
Druh výdavku	Termín	Náklady spolu (EUR)	z toho verejné zdroje				z toho súkromné zdroje
			EÚ	SR	VÚC	obec	
Rekonštrukcia miestnych komunikácií a vybudovanie chodníka na úseku Horná Baka – Autobusová zastávka - Rázcestie	2016-2020	50 000,-	42 500,-	5 000,-		2 500,-	
Spolu		50 000,-	42 500,-	5 000,-		2 500,-	

Projektový zámer - strategická prioritná rozvojová oblasť / poradie - 3/2

Základné údaje o projektovom zámere č. 8

Názov projektu	Rekonštrukcia miestneho rozhlasu						
Garant	Obec Baka						
Kontaktná osoba garanta	Ing. Juraj Bertalan, starosta obce						
Partneri garanta (spolupráca s ...)							
Začatie a ukončenie projektu (od -do)	2016-2017						
Stav projektu pred realizáciou	Miestny verejný rozhlas je v zlom technickom stave, viaceré reproduktory sú nefunkčné, resp. sú zle nasmerované						
Cieľ projektu	Rekonštrukcia miestneho verejného rozhlasu, zlepšiť bezpečnosť a informovanosť obyvateľov i návštevníkov obce Správne nasmerovanie reproduktorov a rozmiestnenie nových reproduktorov Skvalitnenie krízového systému ochrany života, zdravia a včasného varovania obyvateľstva						
Výstupy	Zrekonštruovaný miestny verejný rozhlas						
Užívatelia	Obyvatelia, návštevníci obce						
Indikátory monitoringu	Počet zrekonštruovaných systémov miestneho rozhlasu Skvalitnený krízový systém ochrany života, zdravia a včasného varovania obyvateľstva Počet rozmiestnených reproduktorov						
Zmluvné podmienky	VO - výber dodávateľa						
Riziká	Neschválenie NFP, výber dodávateľa cez VO						
Poznámky	Spracovaná štúdia Realizácia je závislá od získania finančných prostriedkov						
Realizácia projektu							
Fáza/miľník				Súčinnosť iného odboru alebo subjektu			Termín
Rekonštrukcia miestneho rozhlasu							2016-2017
Financovanie projektu							
Druh výdavku	Termín	Náklady spolu (EUR)	z toho verejné zdroje				z toho súkromné zdroje
			EÚ	SR	VÚC	obec	
Rekonštrukcia miestneho rozhlasu	2016-2017	15 000,-	12 750,-	1 500,-		750,-	
Spolu		15 000,-	12 750,-	1 500,-		750,-	

Projektový zámer - strategická prioritná rozvojová oblasť / poradie - 5/1

Základné údaje o projektovom zámere č. 9

Názov projektu	Rozšírenie centrálného parku obce Baka						
Garant	Obec Baka						
Kontaktná osoba garanta	Ing. Juraj Bertalan, starosta obce						
Partneri garanta (spolupráca s ...)							
Začatie a ukončenie projektu (od -do)	2017-2018						
Stav projektu pred realizáciou	Opustená budova v dezolátnom stave, neupravené okolie budovy						
Cieľ projektu	Búranie budovy postavenej v 80-tych rokoch minulého storočia z kontajnerov na účely zabezpečenia vyučovania na 2. stupni základnej školy Vybudovať atraktívny park na mieste zbúranej budovy a rozmiestnenie lavičiek, odpadkových košov a informačných tabúl Vybudovanie malé trhoviska – 3 stánky pre predajcov miestnych produktov						
Výstupy	Rozšírený centrálny park obce s lavičkami, odpadkovými košmi, stojanmi na bicykle a malým trhoviskom miestnych produktov						
Užívatelia	Obyvatelia obce, návštevníci, turisti						
Indikátory monitoringu	Výmera revitalizovaných plôch v m² Zlepšenie kvality životného prostredia Zvýšená atraktivita obce						
Zmluvné podmienky	VO - výber dodávateľa						
Riziká	Neschválenie NFP, výber dodávateľa cez VO						
Poznámky	V štádiu úvah Realizácia je závislá od získania finančných prostriedkov						
Realizácia projektu							
Fáza/miľník			Súčinnosť iného odboru alebo subjektu				Termín
Rozšírenie centrálného parku obce Baka							2017-2018
Financovanie projektu							
Druh výdavku	Termín	Náklady spolu (EUR)	z toho verejné zdroje				z toho súkromné zdroje
			EÚ	SR	VÚC	obec	
Rozšírenie centrálného parku obce Baka	2017-2018	70 000,-	59 500,-	7 000,-		3 500,-	
Spolu		70 000,-	59 500,-	7 000,-		3 500,-	

Projektový zámer - strategická prioritná rozvojová oblasť / poradie - 5/2

Základné údaje o projektovom zámere č. 10

Názov projektu	Topoľová alej (topoľ čierny) – odborný orez koruny stromov na verejných priestranstvách v intraviláne obce						
Garant	Obec Baka						
Kontaktná osoba garanta	Ing. Juraj Bertalan, starosta obce						
Partneri garanta (spolupráca s ...)							
Začatie a ukončenie projektu (od -do)	2016-2017						
Stav projektu pred realizáciou	Zlý zdravotný stav a nízka prevádzková bezpečnosť stromov - nebezpečenstvo pádu konárov						
Cieľ projektu	Zabezpečiť zdravotný stav a vitalitu stromov, prevádzkovú bezpečnosť. Odstrániť nebezpečenstvo pádu konárov - odstrániť v korune tie konáre, ktoré by svojim pádom na zem mohli svojmu okoliu spôsobiť škodu na majetku osôb, či ujmu na ich zdraví a živote (zlomené, či nalomené so zníženou stabilitou; suché a ostatné, ktoré narúšajú prevádzkovú bezpečnosť)						
Výstupy	Systém zdravých a bezpečných stromov na verejných priestranstvách obce, bezpečná topoľová alej						
Užívatelia	Obyvatelia obce, návštevníci, turisti						
Indikátory monitoringu	Počet odborne orezaných stromov Skvalitnenie systému zdravých a bezpečných stromov Zvýšenie kvality životného prostredia obce						
Zmluvné podmienky	VO - výber dodávateľa						
Riziká	Neschválenie NFP, výber dodávateľa cez VO						
Poznámky	Konzultácie realizované s odborníkom na údržbu verejnej zelene Realizácia je závislá od získania finančných prostriedkov						
Realizácia projektu							
Fáza/miľník		Súčinnosť iného odboru alebo subjektu	Termín				
Topoľová alej (topoľ čierny) – odborný orez koruny stromov			2016-2017				
Financovanie projektu							
Druh výdavku	Termín	Náklady spolu (EUR)	z toho verejný zdroj				z toho súkromné zdroje
			EÚ	SR	VÚC	obec	
Topoľová alej (topoľ čierny) – odborný orez koruny stromov	2016-2017	30 000,-		27 000,-		3 000,-	
Spolu		30 000,-		27 000,-		3 000,-	

Projektový zámer - strategická prioritná rozvojová oblasť / poradie - 5/3

Základné údaje o projektovom zámere č. 11

Názov projektu	Revitalizácia a sprietočnenie kanála Baka						
Garant	Obec Baka						
Kontaktná osoba garanta	Ing. Juraj Bertalan, starosta obce						
Partneri garanta (spolupráca s ...)	Slovenský vodohospodársky podnik š.p., OZ Povodie Dunaja						
Začatie a ukončenie projektu (od -do)	2016-2017						
Stav projektu pred realizáciou	Takmer netečúci kanál, brehy sú husto zarastene a premnožené bobry pustošia okolie, obecný park (popadané a ohlodané stromy)						
Cieľ projektu	Revitalizovať a sprietočniť kanál – zabezpečiť ochranu stromov v parku						
Výstupy	Revitalizovaný a sprietočený kanál Baka						
Užívatelia	Obyvatelia obce, návštevníci, turisti						
Indikátory monitoringu	Počet revitalizovaných melioračných kanálov Rast kvality životného prostredia						
Zmluvné podmienky	VO - výber dodávateľa						
Riziká	Neschválenie NFP, výber dodávateľa cez VO						
Poznámky	Spracovaná štúdia Realizácia je závislá od získania finančných prostriedkov						
Realizácia projektu							
Fáza/miľník				Súčinnosť iného odboru alebo subjektu			Termín
Revitalizácia a sprietočnenie kanála Baka							2016-2017
Financovanie projektu							
Druh výdavku	Termín	Náklady spolu (EUR)	z toho verejný zdroj				z toho súkromné zdroje
			EÚ	SR	VÚC	obec	
Revitalizácia a sprietočnenie kanála Baka	2016-2017	20 000,-		20 000,-			
Spolu		20 000,-		20 000,-			

Projektový zámer - strategická prioritná rozvojová oblasť / poradie - 5/4

Základné údaje o projektovom zámere č. 12

Názov projektu	Vybudovanie verejnej splaškovej kanalizácie v obci Baka						
Garant	Obec Baka						
Kontaktná osoba garanta	Ing. Juraj Bertalan, starosta obce						
Partneri garanta (spolupráca s ...)							
Začatie a ukončenie projektu (od -do)	2017-2018						
Stav projektu pred realizáciou	Absencia verejnej kanalizačnej siete						
Cieľ projektu	Vybudovať verejnú splaškovú kanalizačnú sieť a napojenie systému na čistiareň odpadových vôd v meste Gabčíkovo. Zabezpečiť domácnostiam a organizáciám v obci verejnú splaškovú kanalizačnú sieť a tak zlepšiť podmienky ochrany životného prostredia v obci a jej regióne.						
Výstupy	Novovybudovaná verejná splašková kanalizácia v obci Baka						
Užívatelia	Obyvatelia obce, organizácie v obci						
Indikátory monitoringu	Počet napojených domácností na verejnú splaškovú kanalizačnú sieť Počet napojených organizácií na verejnú splaškovú kanalizačnú sieť Rast kvality životného prostredia						
Zmluvné podmienky	VO - výber dodávateľa						
Riziká	Neschválenie NFP, výber dodávateľa cez VO						
Poznámky	Iné – Právoplatné stavebné povolenie (stupeň projektu treba zmeniť na realizačný projekt) Realizácia je závislá od získania finančných prostriedkov						
Realizácia projektu							
Fáza/miľník				Súčinnosť iného odboru alebo subjektu			Termín
Vybudovanie verejnej splaškovej kanalizácie							2017-2018
Financovanie projektu							
Druh výdavku	Termín	Náklady spolu (EUR)	z toho verejné zdroje				z toho súkromné zdroje
			EÚ	SR	VÚC	obec	
Vybudovanie verejnej splaškovej kanalizácie	2017-2018	3 000 000,-	2 550 000,-	300 000,-		150 000,-	
Spolu		3 000 000,-	2 550 000,-	300 000,-		150 000,-	