

**Program hospodárskeho a sociálneho rozvoja  
obce Úľany nad Žitavou**



**2016 - 2024**



## Program hospodárskeho a sociálneho rozvoja obce Úľany nad Žitavou

Názov	Program hospodárskeho a sociálneho rozvoja obce Úľany nad Žitavou
Územné vymedzenie:	Nitriansky samosprávny kraj Okres: Nové Zámky Obec: Úľany nad Žitavou
Región:	Mikroregión CEDRON - NITRAVA
Nadmorská výška:	115 m n. m.
Počet obyvateľov:	1 547
Rozloha	840 ha
Hustota obyvateľstva	180,71 obyv./km <sup>2</sup>
Územný plán obce schválený	áno
Dátum schválenia PHSR	DD.MM.RRRR
Dátum platnosti PHSR	Od 21.05.2016 do 21.05.2024
Verzia	1.0
Publikovaný verejne	



## Program hospodárskeho a sociálneho rozvoja obce Úľany nad Žitavou

### Obsah

Úvod .....	4
<b>1. Zámer spracovania PHSR .....</b>	<b>6</b>
<b>2. Harmonogram spracovania PHSR .....</b>	<b>7</b>
<b>3. Východiskové koncepčné dokumenty .....</b>	<b>10</b>
<b>4. Analytická časť .....</b>	<b>11</b>
4.1 Analýza vnútorného prostredia	
4.1.1 História obce	
4.1.2 Geografické hľadisko	
4.1.3 Prírodné zdroje	
4.1.4 Demografické zdroje	
4.1.5 Administratívne kapacity obce	
4.1.6 Sociálna infraštruktúra	
4.1.7 Kultúrny a spoločenský život	
4.1.8 Mimovládny sektor	
4.1.9 Podnikateľské prostredie	
4.1.10 Materiálne zdroje	
4.1.11 Cestovný ruch	
4.2 Analýza vonkajšieho prostredia	
4.3 SWOT	
4.4 Identifikácia problémov	
<b>5. Strategická časť .....</b>	<b>47</b>
5.1 Vízia rozvoja územia obce	
5.2 Strategický cieľ	
<b>6. Programová časť .....</b>	<b>50</b>
6.1 Opatrenia a projekty vrátane ich priradenia k jednotlivým prioritám	
<b>7. Realizačná časť .....</b>	<b>52</b>
7.1 Popis postupov organizačného a inštitucionálneho zabezpečenia realizácie PHSR	
7.2 Systém monitorovania a hodnotenia	
7.3 Akčný plán na obdobie dvoch rokov	
<b>8. Finančná časť .....</b>	<b>56</b>
8.1 Indikatívny finančný plán na celú realizáciu PHSR	
8.2 Model viaczdrojového financovania jednotlivých projektov	
<b>Záverečná časť .....</b>	<b>59</b>
<b>Prílohy.....</b>	<b>60</b>



## Program hospodárskeho a sociálneho rozvoja obce Úľany nad Žitavou

### Úvod

Posledná dekáda 20. storočia až po súčasnosť je poznačená kumuláciou procesov, ktoré výrazne predznamovali dynamiku a charakter premien spoločensko-politických, hospodárskych, sociálnych, sociálno-kultúrnych s celou škálou pozitívnych ale aj problémových dopadov na spoločnosť i jednotlivé spoločenstvá na Slovensku. Významné sú nadnárodné súvislosti prebiehajúcich procesov, keďže sa netýkajú len jednej krajiny, ale sú súčasťou priestorovo širších premien, ktoré majú významné, prinajmenšom európske súvislosti. Premieta sa to, resp. odráža v európskych integračných procesoch, v hľadaní podôb štátnych i spoločných európskych postupov, pri riešení problémov, pri usmerňovaní vývojových procesov, pri hľadaní spoločných či koordinovaných politik.

Program hospodárskeho a sociálneho rozvoja je základným dokumentom, ktorým si obec pri výkone svojej činnosti zabezpečuje rozvoj svojho územia a stará sa o potreby obyvateľov.

Je to strednodobý programový dokument, ktorý bol spracovaný na základe zákona č. 539/2008 Z. z. o podpore regionálneho rozvoja v znení zákona č. 309/2014 Z. z. Pri spracovávaní boli rešpektované zásady regionálnej politiky vlády Slovenskej republiky a princípy regionálnej politiky Európskej únie zakotvené najmä v nariadeniach Európskeho parlamentu a Rady (EÚ) č. 1303/2013 zo 17. decembra 2013, ktorým sa stanovujú spoločné ustanovenia o Európskom fonde regionálneho rozvoja, Európskom sociálnom fonde, Kohéznom fonde, Európskom poľnohospodárskom fonde pre rozvoj vidieka a Európskom námornom a rybárskom fonde a ktorým sa stanovujú všeobecné ustanovenia o Európskom fonde regionálneho rozvoja, Európskom sociálnom fonde, Kohéznom fonde a Európskom námornom a rybárskom fonde, a ktorým sa zrušuje nariadenie Rady (ES) č. 1083/2006 a v zmysle delegovaného nariadenia Komisie (EÚ) č. 480/2014 z 3. marca 2014.

Program je komplexným dokumentom, integrujúcim otázky rozvoja fyzických štruktúr so sociálnymi, ekonomickými a ďalšími aspektami. Preto má voči ostatným plánovacím dokumentom spracovaným na miestnej úrovni zastrešujúcu funkciu. Na rozdiel od územného plánu, ktorý rieši najmä otázky fyzického rozvoja územia (lokalizáciu zástavby a priestorové regulatívy pre stavebný rozvoj, funkčné využitie rozvojových plôch), program rozvoja sa podrobnejšie zaoberá otázkami ekonomického a sociálneho rozvoja, čím vo vzťahu k územnému plánu plní komplementárnu funkciu.

Aj napriek komplexnosti programu rozvoja nie je cieľom vyčerpávajúco obsiahnuť všetky problémy a nájsť na všetky optimálne riešenie.

Program hospodárskeho a sociálneho rozvoja obce je v súlade s cieľmi a prioritami ustanovenými v Národnom rozvojovom pláne a s metodikou na vypracovanie príslušného PHSR pre obce a mestá.

Program hospodárskeho a sociálneho rozvoja obce Úľany nad Žitavou 2016 – 2024 s výhľadom do roku 2025 je v súlade s nasledujúcimi strategickými dokumentami na národnej úrovni, úrovni samosprávneho kraja a na úrovni miestnej samosprávy.



## **Program hospodárskeho a sociálneho rozvoja obce Úľany nad Žitavou**

### **Národná úroveň:**

- Národná stratégia regionálneho rozvoja Slovenskej republiky
- Koncepcia územného rozvoja Slovenska 2001 v znení KURS 2011
- Partnerská dohoda SR na roky 2014 – 2020
- Pozičný dokument Európskej komisie k Partnerskej dohode a program SR na roky 2014 – 2020
- Operačné programy pre programové obdobie 2014 – 2020

### **Úroveň samosprávneho kraja:**

- Program hospodárskeho a sociálneho rozvoja Nitrianskeho samosprávneho kraja 2012 – 2018
- Územný plán regiónu Nitrianskeho kraja

### **Úroveň miestnej samosprávy:**

- Územný plán obce Úľany nad Žitavou.
- Program hospodárskeho a sociálneho rozvoja obce Úľany nad Žitavou
- Program odpadového hospodárstva obce Úľany nad Žitavou



## Program hospodárskeho a sociálneho rozvoja obce Úľany nad Žitavou

### 1. Zámer spracovania

Hlavným zámerom spracovania programu hospodárskeho a sociálneho rozvoja je vízia progresívnej vidieckej obce, ktorej cieľom je v čo najväčšej miere uspokojovať potreby občanov, umožňovať rozvoj podnikateľských aktivít a cestovného ruchu na území mesta a v čo najväčšej miere využívať výhodnú geografickú polohu za podmienok trvalo udržateľného rozvoja.

Zámer spracovania PHSR	
Názov dokumentu	<ul style="list-style-type: none"><li>• Program hospodárskeho a sociálneho rozvoja obce Úľany nad Žitavou na roky 2016 – 2024</li></ul>
Forma spracovania	<ul style="list-style-type: none"><li>• pracovníkmi samosprávy,</li><li>• s pomocou pracovníkov kancelárie Mikroregiónu CEDRON – NITRAVA</li></ul>
Riadenie procesu spracovania	<ul style="list-style-type: none"><li>• proces spracovania PHSR bol riadený pracovníkmi kancelárie MR CEDRON – NITRAVA v spolupráci s externým expertom na regionálny rozvoj</li><li>• obec si vytýkala členov pracovných skupín, ktoré boli zložené z poslancov OZ, členov komisií pri OZ, zamestnancov OcÚ</li><li>• do procesu spracovania PHSR boli zapojené školy a školské zariadenia, miestni podnikatelia, spoločenské organizácie a športové kluby</li><li>• verejnosť obce bola informovaná prostredníctvom miestneho rozhlasu, prostredníctvom informačných tabúl.</li><li>• Členovia pracovných skupín sa pravidelne zúčastňovali koordinačných stretnutí, kde boli poskytované informácie k realizácii postupných krokov prípravy PHSR</li><li>• Dotazníkový prieskum – občania, školy, podnikatelia.</li><li>• Ankety na verejných stretnutiach</li><li>• Verejné stretnutia s občanmi</li></ul>
Obdobie spracovania	<ul style="list-style-type: none"><li>• obdobie spracovania: máj 2015 – december 2015</li></ul>
Financovanie spracovania	<ul style="list-style-type: none"><li>• náklady na samotné spracovanie PHSR sú hradené z členského príspevku obce do Mikroregiónu CEDRON - NITRAVA</li></ul>



## Program hospodárskeho a sociálneho rozvoja obce Úľany nad Žitavou

### 2. Harmonogram spracovania PHSR

Harmonogram spracovania PHSR 2015												
Termín	I	II	III	IV	V	VI	VII	VIII	IX	X	XI	XII
Úvod												
Analytická časť												
Strategická časť												
Programová časť												
Realizačná časť												
Finančná časť												
Záver												



## Program hospodárskeho a sociálneho rozvoja obce Úľany nad Žitavou

### Metódy zapojenia verejnosti do prípravy PHSR

Metóda	Informovanie verejnosti	Získavanie názorov verejnosti	Zohľadnenie názorov verejnosti
Tlačené materiály			
Verejné informačné tabule	áno		
Plagáty	áno		
Využitie existujúcich médií			
Účasť na miestnych aktivitách a podujatiach	áno	áno	áno
Zverejňovanie informácií	áno		
Stretnutia	áno		
Relácie v obecnom rozhlase	áno		
Webstránka	áno		
Stretnutia			
Stretnutia s kľúčovými ľuďmi/skupinami	áno	áno	áno
Koordinačné stretnutia	áno	áno	áno
Verejné stretnutia	áno	áno	áno
Návštevy v dotknutom území	áno	áno	áno
Brainstormingové stretnutia s verejnosťou	áno	áno	áno
Rozhovory a prieskumy			
Dotazníky pre záujmové skupiny	áno	áno	áno
Dotazník pre širokú verejnosť	áno	áno	áno
Poradné skupiny			
Pracovné skupiny	áno	áno	áno





## Program hospodárskeho a sociálneho rozvoja obce Úľany nad Žitavou

### Štruktúra dokumentu:

#### Úvod

#### 1. Zámer spracovania PHSR

#### 2. Harmonogram spracovania PHSR

#### 3. Východiskové koncepčné dokumenty

**4. Analytická časť:** obsahuje komplexné hodnotenie a analýzu východiskovej situácie obce, odhad budúceho vývoja, možné riziká a ohrozenia vo väzbe na existujúce stratégie a koncepcie a využívanie vnútorného potenciálu územia, jeho limitov a rozvoja, definovanie podmienok udržateľného rozvoja obce.

**5. Strategická časť:** obsahuje stratégiu rozvoja obce pri zohľadnení jej vnútorných špecifik a určí hlavné smery, priority a ciele rozvoja obce rešpektovaním princípov regionálnej politiky s cieľom dosiahnutia vyváženého udržateľného rozvoja územia.

**6. Programová časť:** obsahuje predovšetkým zoznam opatrení a aktivít na zabezpečenie realizácie programu rozvoja obce.

**7. Realizačná časť:** zameriava sa na popis postupov inštitucionálneho zabezpečenia a organizačného zabezpečenia realizácie programu rozvoja obce, systém monitorovania a hodnotenia plnenia programu rozvoja obce s ustanovením merateľných ukazovateľov, vecný a časový harmonogram realizácie programu rozvoja obce formou akčných plánov.

**8. Finančná časť:** finančné zabezpečenie jednotlivých opatrení a aktivít, inštitucionálnej a organizačnej stránky realizácie programu rozvoja obce.

#### Záver

#### Prílohy



## **Program hospodárskeho a sociálneho rozvoja obce Úľany nad Žitavou**

### **3. Východiskové koncepčné dokumenty**

K spracovaniu PHSR obce Úľany nad Žitavou boli použité východiskové koncepčné dokumenty:

- Územný plán obce Úľany nad Žitavou bol schválený v roku 2012
- PHSR bol schválený na roky 2006 – 2015
- Program odpadového hospodárstva obce Úľany nad Žitavou



## Program hospodárskeho a sociálneho rozvoja obce Úľany nad Žitavou

### 4. Analytická časť

#### 4.1. Analýza vnútorného prostredia

##### 4.1.1. História

Obec vznikla pred 752 rokmi najprv ako Fedemus, Fedémes, Fedýmeš, Žitava Fedýmeš, Fedýmeš nad Žitavou a od roku 1948 Úľany nad Žitavou. Pomenovaní - názvov je veľa, z čoho pramení i bohatá história. Prvá písomná zmienka o obci je z roku 1253. Ako osada patrila k hradu Jelenec. Územie obce však bolo osídlené už v mladšej dobe kamennej asi 4.000 rokov pred našim letopočtom. Z mladšej doby železnej sa u nás zachovalo t z v." u lanské kostrové pohrebisko „. Naň sa viazala i vtedajšia remeselná osada na výrobu zbraní a hrnčiarskej keramiky z Hliníka. Každá doba priniesla pre Úľany určitú raritu. V spomínanej dobe železnej tu pôsobila silná osada Keltov, v čase rímskych légii Dákov. Najbohatšie obdobie svojho rozkvetu vykazovala praosada Úľany v 9. storočí, kedy sa úspešne orientovala na Pribinovo kniežatstvo v Nitre a pre svoju výhodnú polohu plnila strategickú úlohu poriečnych a obchodných ciest Nitra -Žitava. Už vtedy sme sa stali obchodnou a neskôr i dopravnou križovatkou pre Nitru a do Panónie.

Archeologické nálezy z tohto obdobia jasne dokazujú, že tu prevládala slovanská kultúra/ ako krížiky byzantského slohu/ a silné náboženstvo. Ďalej história uvádza, že koncom 9. storočia teda v roku 896 až 906 si nitriansko podrobili maďarské kmene. V čase tureckých spádov v roku 1241 bola osada dnešných Úľan úplne zničená. Obec sa neubránila ani veľkému vojnovému pustošeniu vojsk Matúša Čáka Trenčianskeho v roku 1311. Obnovená bola až v roku 1327.

Keďže bola obec stále križovatkou, neobišli ju ani husitské vojská, ktoré prepádali okolie v nočných hodinách a pokojne osady rabovali. Obec postihla i veľká morová epidémia a zemetrasenie. Napriek týmto negatívnym okolnostiam osada Úľany prežila a neskôr nabrala na zaujímavosti a dôležitosti.

Dnes majú Úľany nad Žitavou 1546 obyvateľov, plneorganizovanú Základnú školu s Materskou školou s právnou subjektivitou, zrekonštruovaný Kostol svätého Martina, ktorý bol postavený v roku 1783. Pastoračné centrum od roku 1990.

Obec sa od 1. januára 1976 spojila s mestom Šurany v jednu politickú obec s pomenovaním Šurany časť Úľany nad Žitavou. Po nežnej revolúcii v oku 1990 - 8.decembra na základe referenda sa obec odčlenila od mesta Šurany. Začala sídliť v provizórnych UNIMO - bunkách, kde sídlil obecný úrad do roku 2005. T.č. sídli obecný úrad v krásnych novovybudovaných priestoroch v centre obce spolu s Kultúrnym centrom, ktorý sa podaril vystaviť a zrekonštruovať v roku 2006.



## **Program hospodárskeho a sociálneho rozvoja obce Úľany nad Žitavou**

### **4.1.2. Geografické hľadisko**

Územie na ktorom obec leží sa nachádza Podunajskej pahorkatine, ktorá je súčasťou Podunajskej panvy. Tú na území Slovenska zastupuje Podunajská nížina a v Maďarsku Malá uhorská nížina. Panva je na západnej strane ohraničená Východnými Alpami, Litavským pohorím a na severe Malými Karpatami. Na severe panva vybieha v podobe výbežkov – zálivov – medzi jadrové pohoria Malé Karpaty, Považský Inovec a Tribeč. Na severovýchode sú stredoslovenské neovulkanity a vulkanity pohoria Burda. Na juhovýchode spod panvy vystupujú horniny Zadunajského stredohoria.

### **4.1.3. Prírodné zdroje**

#### **4.1.3.1. Klimatické pomery**

Úľany nad Žitavou patria do teplej klimatickej oblasti, veľmi suchej s miernou zimou. Priemerne je tu viac ako 50 letných dní s teplotou vyššou ako 25 °C. januárová teplota vyššia ako -3 °C, index zavlaženia menej ako -40. Slniečny svit prekračuje 2000 hodín.

#### **4.1.3.2. Geomorfologická charakteristika**

Z geomorfologického hľadiska patrí územia obce Úľany nad Žitavou do Podunajskej nížiny, ktorá je oblasťou subprovincie Malá dunajská kotlina, patriacej do provincie Západopanónska panva a podsústavy Panónska panva. Do katastra obce zasahujú dva celky Podunajskej nížiny. Väčšinu územia zaberá Podunajská pahorkatina, svojimi podcelkami Nitrianska pahorkatina na západe a Nitrianska niva na východe.

#### **4.1.3.3. Pôdny fond a jeho využitie**

Pôdne typy v katastri sú výsledkom rovinného reliéfu riečnych náplavov, dlhým slnečným svitom, veľkým počtom letných dní, menším množstvom zrážok a záplavami územia. Nachádzajú sa tu nivné pôdy – fluvizeme glejové na aluviálnych sedimentoch, lužné pôdy – čiernice a glejové lužné pôdy. Úrodnosťou patria do 1. Až 6. Skupiny. Fluvizeme a čiernice patria k našom najúrodnejším pôdam. Zrnitosťou patria k hlinitým, ílovito-hlinitým až ílovitým pôdam.



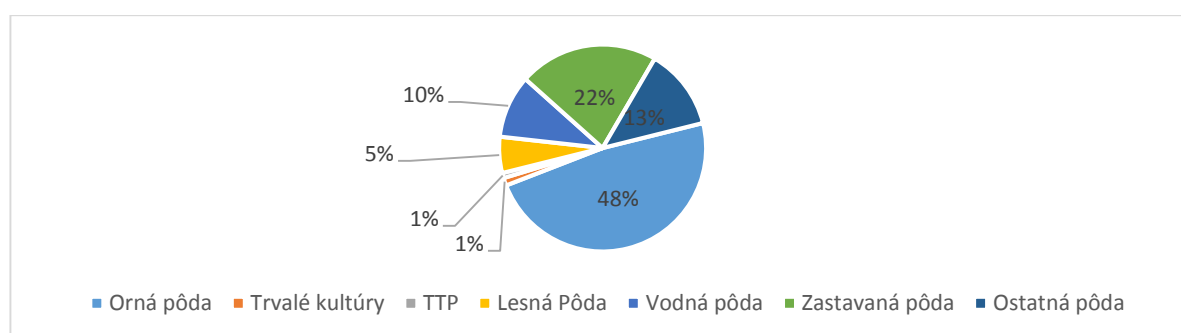
## Program hospodárskeho a sociálneho rozvoja obce Úľany nad Žitavou

Tabuľka – Pôdny fond obce v ha

Spolu	Poľnohospodárska pôda (ha)				Nepoľnohospodárska pôda (ha)				
	Orná pôda	Trvalé kultúry	TTP	Spolu	Lesná pôda	Vodná pôda	Zastavaná pôda	Ostatná pôda	Spolu
810,07	612,63	15,49	10,30	638,42	19,40	33,87	74,85	43,53	171,65

Zdroj: [www.statistics.sk](http://www.statistics.sk), DataCube, 2015

Graf – Pôdny fond obce v %



### 4.1.3.4. Voda

Územie katastra obce Úľany nad Žitavou spadá do povodia rieky Nitra a rieky Žitava, ktorá sa do nej vlieva za hranicou katastra. Korytá riek Nitry a Žitavy sú upravené do kanálov s ochrannými hrádzami. Obcou preteká upravený kanál rieky Nitra a riečky Žitava. Dve ramená starých koryt na rieke Nitra sú využívané miestnym rybárskym spolkom „Rybárska spoločnosť Úľany nad Žitavou“. Jedno rameno je mŕtve. Nachádza sa tu stojatá voda.

Vodné zdroje sa v obci nenachádzajú. Obec je v súčasnosti zásobovaná pitnou vodou a úžitkovou vodou z jestvujúceho zdroja – výtlačného potrubia Šurany – Podhájska DN 300.

Kvalita povrchových vôd je podrobnejšie a systematicky sledovaná v okolí katastra obce iba na profile Nitra, Žitava a Malá Nitra.

### 4.1.3.5. Lesy

Lesy v katastrálnom území Úľany nad Žitavou patria do Lesného hospodárskeho celku Podhájska. Lesy sú obhospodarované štátnym podnikom Lesy Slovenskej republiky, odštepny závod Palárikovo. Celková výmera lesných pozemkov v katastrálnom území je takmer 20 ha. Jedná sa o lesy hospodárske v prvom- dubovom lesnom vegetačnom stupni. Lesné stanovišťa sú typu lužných lesov dubových lužných jasenín prechodného luhu a v súčasnosti je hlavnou hospodárskou drevinou topoľ. Primiešané dreviny môžu byť jelša lepkavá, vrbý, jaseň štíhly, hrab a lipa.



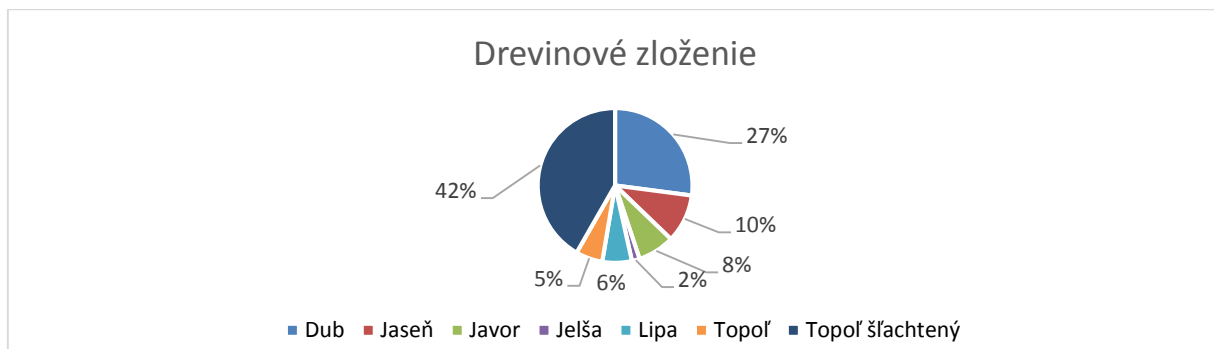
## Program hospodárskeho a sociálneho rozvoja obce Úľany nad Žitavou

Tabuľka – Drevinové zloženie

Drevina	Výmera v ha
Dub	5,09
Jaseň	1,90
Javor	1,45
Jelša	0,31
Lipa	1,16
Topoľ	1,05
Topoľ šľachtený	7,83
<b>Spolu</b>	<b>18,78</b>

Zdroj: Národné lesnícke centrum Zvolen, 2015

Graf – Drevinové zloženie



### 1.1.1.1 Nerastné suroviny

V katastrálnom území obce Úľany nad Žitavou sa neeviduje žiadny výskyt ani ťažba nerastných surovín.

### 1.1.1.2 Chránené územia

V katastri obce sa nenachádza žiadne chránené územie ochrany prírody a krajiny. V blízkom okolí je však viacero maloplošných území. Na juhu pod katastrom je prírodná pamiatka Meander Chrenovky, na juhozápade prírodná rezervácia Čierna voda v starom ramene rieky



## Program hospodárskeho a sociálneho rozvoja obce Úľany nad Žitavou

Nitra a na západe prírodná rezervácia Veľký les, navrhovaná aj do siete európskych chránených území NATURA 2000 ako SKUEC0094 Veľký les.

### 1.1.2 Demografické zdroje

#### 1.1.2.1 Počet obyvateľov

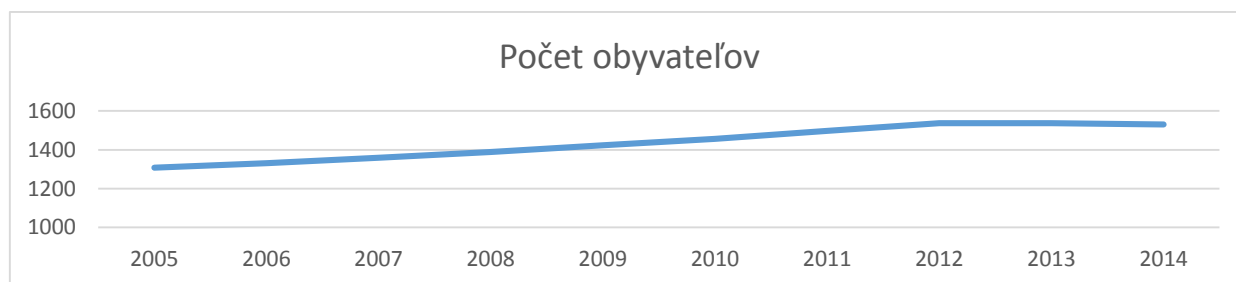
Obec Úľany nad Žitavou patrí medzi stredne veľké obce. Počet obyvateľov k 31.12. od roku 2005 do roku 2007 vzrástol o 14,56 %. Do roku 2005 bolo v obci okolo 1308 obyvateľov, od roku 2005 sa počet obyvateľov zvyšoval. K 31.12.2014 bolo v obci 1531 obyvateľov.

Tabuľka – Počet obyvateľov k 3.12.

Rok	2005	2006	2007	2008	2009	2010	2011	2012	2013	2014
Počet obyvateľov	1308	1331	1359	1389	1424	1456	1497	1537	1537	1531

Zdroj: Štatistický úrad SR, 2015

Graf: Vývoj počtu obyvateľov



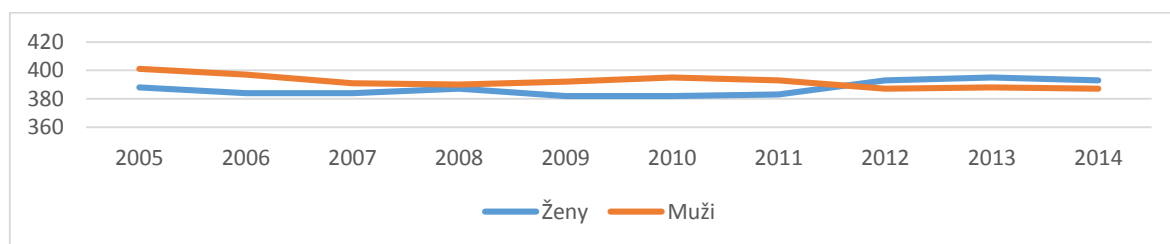
V roku 2005 tvorila mužská populácia väčšinový podiel z celkového počtu obyvateľov a to 50,8 %. V roku 2012 sa počet žien prevýšil nad počet mužov. Za celých 10 rokov sa počet mužov znížil o 1,3 %, v prípade žien ide o zvýšenie počtu o 3,6 %.

Tabuľka – Pohlavná štruktúra

Rok	2005	2006	2007	2008	2009	2010	2011	2012	2013	2014
Ženy	388	384	384	387	382	382	383	393	395	393
Muži	401	397	391	390	392	395	393	387	388	387

Zdroj: Štatistický úrad SR, 2015

Graf – Pohlavná štruktúra





## Program hospodárskeho a sociálneho rozvoja obce Úľany nad Žitavou

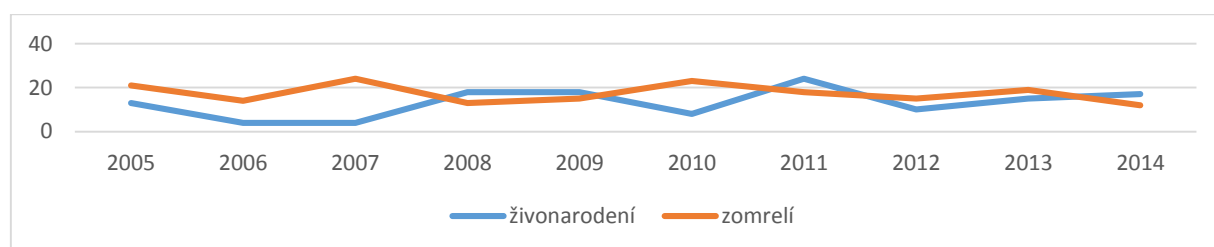
### 1.1.1.1 Demografické pohyby obyvateľstva

V obci Úľany nad Žitavou je mortalita a natalita evidovaná za posledných 10 rokov nasledovne:

Tabuľka – Natalita a mortalita

Rok	2005	2006	2007	2008	2009	2010	2011	2012	2013	2014
Živonarodení	13	4	4	18	18	8	24	10	15	17
Zomrelí	21	14	24	13	15	23	18	15	19	12

Zdroj: Štatistický úrad SR, 2015

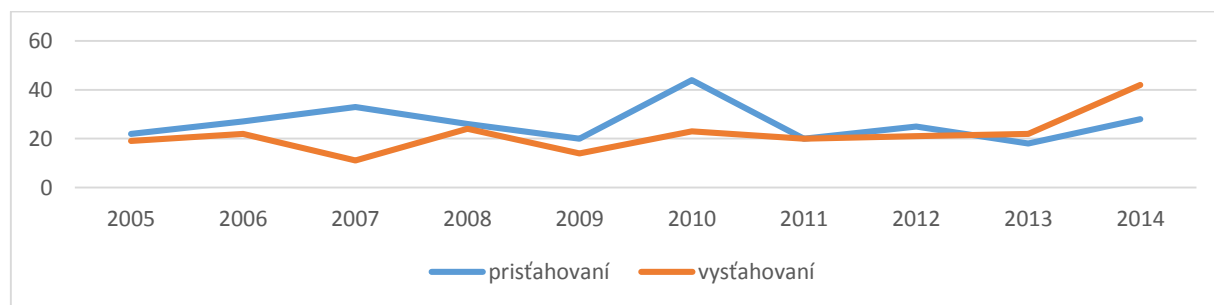


### 1.1.1.1 Migrácia obyvateľstva

Od roku 2005 stále pribúdajú noví obyvatelia, najviac ľudí sa prisťahovalo v roku 2010 a to 44 ľudí. Najviac vystáňovaných bolo v roku 2014 a to 42 ľudí.

Rok	2005	2006	2007	2008	2009	2010	2011	2012	2013	2014
Prisťahovaní	22	27	33	26	20	44	20	25	18	28
vystáňovaní	19	22	11	24	14	23	20	21	22	42

Zdroj: Štatistický úrad SR, 2015



V nasledujúcej tabuľke sa nachádzajú informácie o celkovom pohybe obyvateľstva v obci Úľany nad Žitavou. Na grafe vidieť, že demografické a migračné zmeny vytvárajú hodnoty celkového prírastku/úbytku so stúpajúcou tendenciou od roku 2007 do roku 2012. Celkové saldo má prevažne pozitívny charakter. Celkový úbytok v obyvateľstve obce Úľany nad Žitavou bol v rokoch 2005, 2006, 2012, 2013 a 2014.





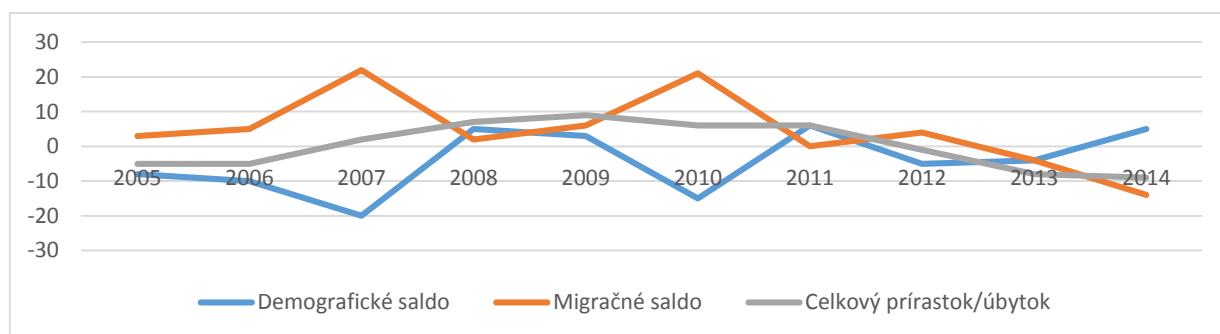
## Program hospodárskeho a sociálneho rozvoja obce Úľany nad Žitavou

Tabuľka – Demografické a migračné saldo, celkový prírastok/úbytok

Rok	2005	2006	2007	2008	2009	2010	2011	2012	2013	2014
<b>Demografické saldo</b>	-8	-10	-20	5	3	-15	6	-5	-4	5
<b>Migračné saldo</b>	3	5	22	2	6	21	0	4	-4	-14
<b>Celkový prírastok/úbytok</b>	-5	-5	2	7	9	6	6	-1	-8	-9

Zdroj: Štatistický úrad SR, 2015

Graf – Demografické a migračné saldo, celkový prírastok/úbytok



### 1.1.1.1 Zloženie obyvateľstva podľa vierovyznania

Najpočetnejšou cirkvou v obci Úľany nad Žitavou je Rímskokatolícka cirkev so 91,3 %-ným podielom. 67 obyvateľov je bez vyznania.

Tabuľka – Zloženie obyvateľstva podľa vierovyznania

Náboženské vyznanie /cirkev	Spolu
Rímskokatolícka cirkev	1367
Gréckokatolícka cirkev	5
Evanjelická cirkev augsburského vyznania	2
Reformovaná kresťanská cirkev	1
Evanjelická cirkev metodistická	0
Cirkev československá husitská	0

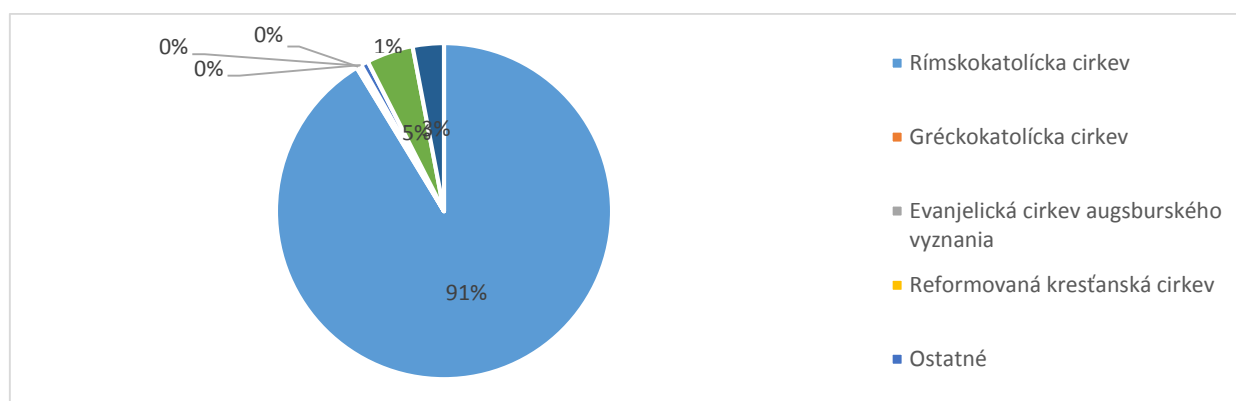


## Program hospodárskeho a sociálneho rozvoja obce Úľany nad Žitavou

Náboženská spoločnosť Jehovovi svedkovia	0
Ostatné	10
Bez vyznania	67
Nezistené	45
<b>Spolu</b>	<b>1497</b>

Zdroj: Štatistický úrad SR (Sčítanie obyvateľov, domov a bytov 2011)

Graf – Zloženie obyvateľstva podľa vierovyznania



### 1.1.1.1 Zloženie obyvateľstva podľa národnosti

Z hľadiska národnostnej štruktúry obyvateľstva v obci Úľany nad Žitavou prevláda slovenská národnosť s 99,2%ným podielom z celkového počtu trvale bývajúceho obyvateľstva. Národnostnú menšinu v obci tvoria obyvatelia s maďarskou (5 obyv.), českou (3 obyv.), ruskou (2 obyv.) a ukrajinskou (1 obyv.) národnosťou.

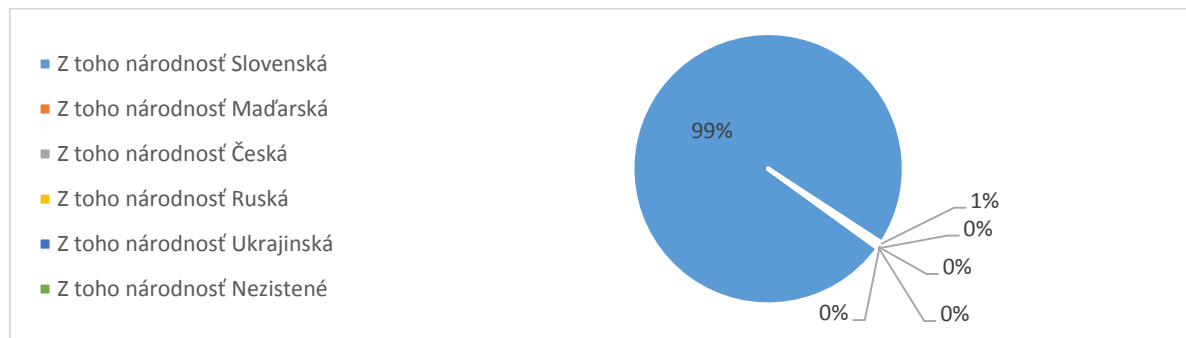
Tabuľka – Národnostná štruktúra obyvateľov

Trvale bývajúce obyvateľstvo	Z toho národnosť					
	Slovenská	Maďarská	Česká	Ruská	Ukrajinská	Nezistené
<b>Spolu 1497</b>	1485	5	3	2	1	1



## Program hospodárskeho a sociálneho rozvoja obce Úľany nad Žitavou

Graf – Zloženie obyvateľstva podľa národnosti



### 1.1.1.1 Zloženie obyvateľstva podľa vzdelania

Vzdelanie stupeň i druh je vyjadrením kvality populácie a je veľmi potrebným údajom pre zhodnotenie ľudského potenciálu územia. Rovnako ide o významné údaje pri posúdení trhu práce – hlavne jeho ponukovej zložky. Údaje v oblasti stupňa vzdelania sa získavajú zo sčítania ľudu.

V nasledujúcej tabuľke je vzdelanostná štruktúra obyvateľov obce Úľany nad Žitavou. Najväčšiu zložku obyvateľstva tvoria s ukončeným úplným stredným odborným vzdelaním (s maturitou) s 17,7%-ným podielom z celkového počtu obyvateľov. Obyvateľov s ukončeným učňovským vzdelaním bez maturity je o 89 menej, tvoria 13,3%-ný podiel. Tretiu najväčšiu skupinu tvoria obyvatelia s ukončeným základným vzdelaním a to s 10,4%-ným podielom. Bez vzdelania je evidovaných 1,7 % obyvateľstva.

Tabuľka – Vzdelanostná štruktúra obyvateľstva v %

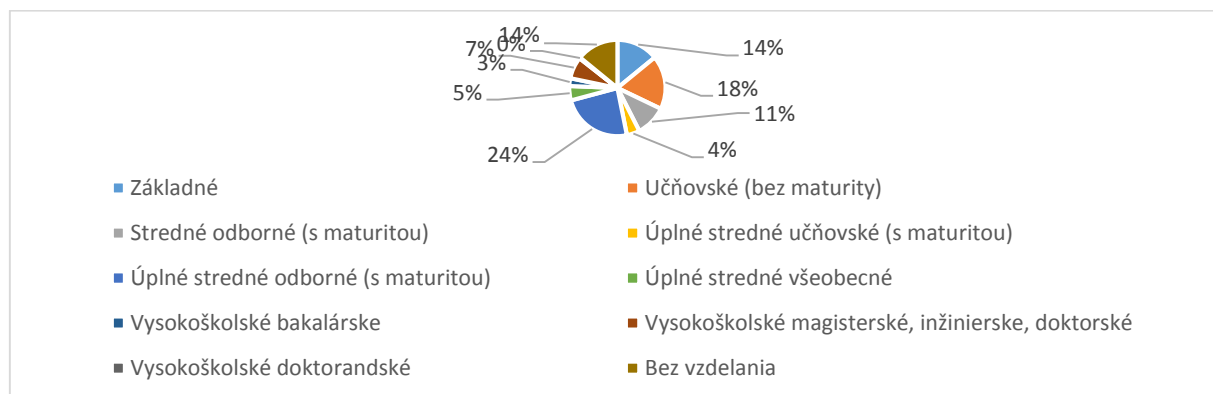
Najvyšší skončený stupeň školského vzdelania	Spolu
Základné	210
Učňovské (bez maturity)	269
Stredné odborné (s maturitou)	155
Úplné stredné učňovské (s maturitou)	65
Úplné stredné odborné (s maturitou)	353
Úplné stredné všeobecné	72
Vyššie	15
Vysokoškolské bakalárske	
Vysokoškolské magisterské, inžinierske, doktorské	
Vysokoškolské doktorandské	
Vysokoškolské spolu	153
Ostatní bez udania školského vzdelania	35
Úhrn	1 312

Zdroj: Štatistický úrad SR (Sčítanie obyvateľov, domov a bytov 2011)



## Program hospodárskeho a sociálneho rozvoja obce Úľany nad Žitavou

Graf – Vzdelanostná štruktúra obyvateľstva v %



### 1.1.1.1 Štruktúra obyvateľstva podľa produktivity a ekonomickej aktivity

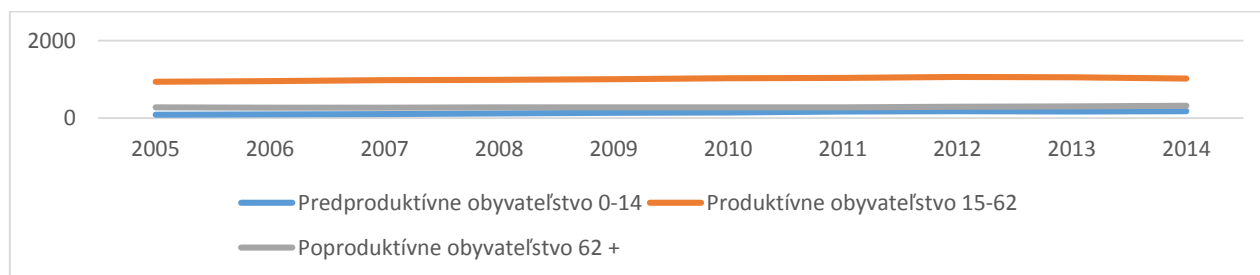
Pre celkový všeobecný rozvoj obce je dôležité vekové zloženie obyvateľov. Veková štruktúra obyvateľstva obce Úľany nad Žitavou je zložená z troch skupín: z predproduktívneho (do 15 rokov), produktívneho (15-62 rokov) a poproduktívneho obyvateľstva (nad 62 rokov). Najväčšiu skupinu v obci tvorí obyvateľstvo v produktívnom veku.

Tabuľka – Ekonomická produktivita obyvateľstva

	2005	2006	2007	2008	2009	2010	2011	2012	2013	2014
<b>Predproduktívne obyvateľstvo 0-14</b>	92	97	106	120	138	148	170	180	176	183
<b>Produktívne obyvateľstvo 15-62</b>	939	959	982	995	1004	1030	1044	1064	1058	1025
<b>Poproduktívne obyvateľstvo 62 +</b>	277	275	271	283	282	278	283	300	303	321

Zdroj: Štatistický úrad SR, 2015

Graf – Ekonomická produktivita obyvateľstva



Počet obyvateľov v predproduktívnom veku sa za 10 rokov mierne zvyšoval. Stúpajúci trend má aj čiara počtu obyvateľov v poproduktívnom veku. Za 10 rokov sa ich počet zvýšil o 13,7 %.



## Program hospodárskeho a sociálneho rozvoja obce Úľany nad Žitavou

### 1.1.1.2 Ekonomicky aktívne obyvateľstvo

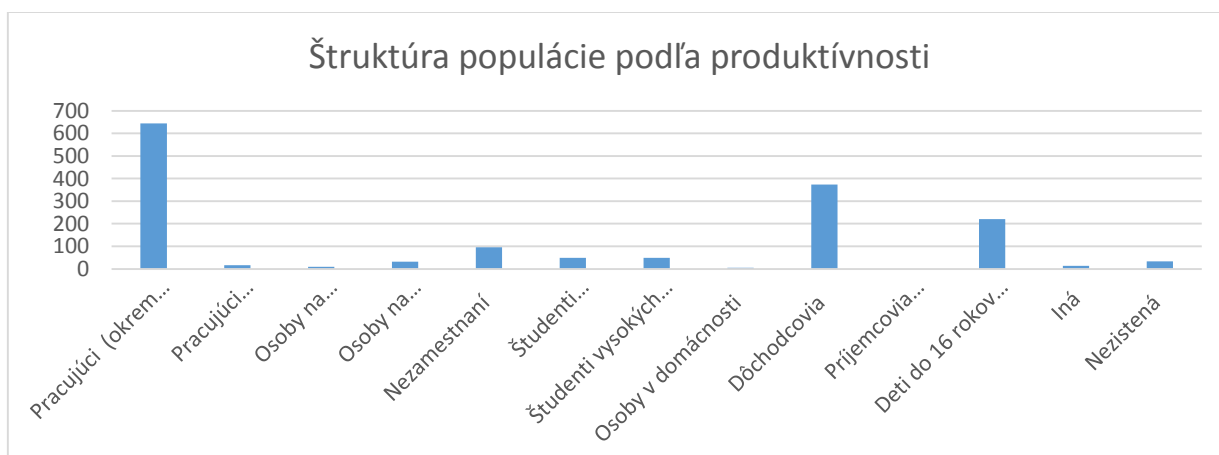
Z celkového počtu obyvateľov 47,7% tvorí ekonomicky aktívne obyvateľstvo. 38,4% z celkového obyvateľstva sú pracujúci obyvatelia (okrem pracujúcich dôchodcov). Veľkú skupinu tvoria dôchodcovia, a to až 26,2%. Nezamestnaných je v obci 60, čo tvorí 7,8% z celkového počtu obyvateľov.

Tabuľka – Ekonomická aktivita

Ekonomická aktivita	Počet
Trvalo bývajúce obyvateľstvo	1 497
Pracujúci (okrem dôchodcov)	644
Pracujúci dôchodcovia	16
Osoby na materskej dovolenke	9
Osoby na rodičovskej dovolenke	32
Nezamestnaní	100
Študenti stredných škôl	49
Študenti vysokých škôl	49
Osoby v domácnosti	5
Dôchodcovia	283
Príjemcovia kapitálových príjmov	0
Iná	14
Nezistená	126
Z toho ekonomicky aktívni	1 327

Zdroj: Štatistický úrad SR, Sčítanie obyvateľov, domov a bytov 2011

Graf – Ekonomická obyvateľstva v %





## Program hospodárskeho a sociálneho rozvoja obce Úľany nad Žitavou

### 1.1.1.3 Zamestnanosť/nezamestnanosť

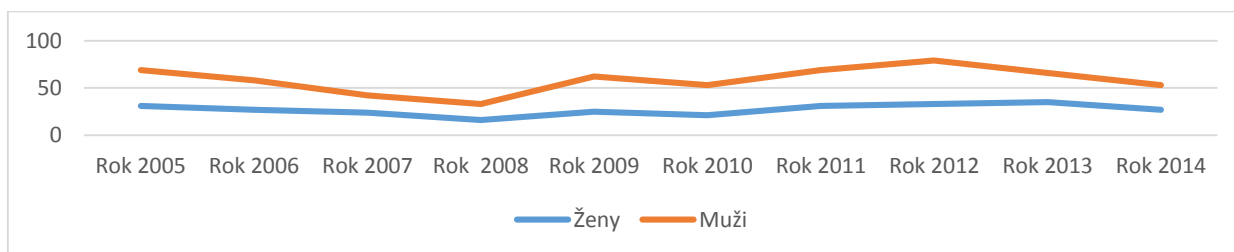
V obci Úľany nad Žitavou bolo za posledných 10 rokov najviac nezamestnaných v roku 2012 a to až 112 obyvateľov. Najmenej nezamestnaných bolo v roku 2008 s počtom 49.

Tabuľka – Počet nezamestnaných

Rok	2005	2006	2007	2008	2009	2010	2011	2012	2013	2014
Ženy	31	27	24	16	25	21	31	33	35	27
Muži	69	58	42	33	62	53	69	79	66	53

Zdroj: Štatistický úrad SR, 2015

Graf – Vývoj počtu nezamestnaných



### 1.1.1 Administratívne kapacity obce

Meno a priezvisko	Okruh činnosti
Ing. Juraj Ostrožlík	Starosta obce
Antónia Buranská	Podateľňa
Ing. Jana Viteková	Účtovníctvo
Slavomír Štefánik	Správca cintorína
Ružena Vachová	Matrika
Ing. Vladimír Magula	Hlavný kontrolór obce
Martina KOSIBOVÁ	Zástupca starostu

Obecný úrad Úľany nad Žitavou, 2015



## Program hospodárskeho a sociálneho rozvoja obce Úľany nad Žitavou

### 4.1.4. Sociálna infraštruktúra

#### 4.1.5.

#### 4.1.5.1. Školská infraštruktúra

Oblasť školského vzdelávania zabezpečuje v obci materská škola pri základnej škole Úľany nad Žitavou s vyučovacím jazykom slovenským.

Od roku 2002 pôsobí v obci ZŠ s MŠ, ako štátna rozpočtová organizácia s ponechanou právnou subjektivitou. Škola je v zriaďovateľskej pôsobnosti obce. Budova materskej školy má celkovú kapacitu 60 detí a v súčasnosti plne postačuje potrebám obce. Súčasťou MŠ je školská jedáleň, kde sa pripravujú obedy pre stravníkov v základnej škole. Základná škola má kapacitu 130 žiakov. Ide o plneorganizovanú ZŠ s 9 -timi triedami. Škola je vybavená počítačovou učebňou s počítačmi a s pripojením na Internet. Škola svoju činnosť z hľadiska strategického plánu sa zameriava na plnenie cieľov materiálne - technického zabezpečenia postupnou rekonštrukciou všetkých priestorov určených na výchovno-vzdelávací proces, rozšírenie inventár učebných pomôcok a didaktickej techniky. Do vyučovacieho procesu budú zavádzať inovácie v oblastiach : obsahu, foriem a metód vo vzdelávacích technológiách na využití IKT - informačno - komunikačných technológií. Zameriame sa na propagáciu školy a jej výsledkoch prostredníctvom médií. Škola realizuje projekt „Škola podporujúca zdravie „v rámci jazykovej

gramotnosti sa vyučuje anglický jazyk od prvého ročníka. Pre oživenie kultúrnych tradícií v obci škola využíva regionálnu výchovu a spolupracuje so spoločenskými organizáciami v obci. V zmysle nariadení MŠ SR našim cieľom je premeniť tradičnú školu na modernú. K tomu nám slúži Internet a vzdelávacie CD. Ich využívaním sa chceme zaradiť medzi školy informaticky gramotné, aby všetci žiaci získali základné zručnosti pri práci s počítačmi.

V priebehu programovacieho obdobia bude potrebné kompletne rekonštruovať (strešná krytina, okná spôsobujúce vysoký únik tepla vo vykurovacom období, - výmena okien a zateplenie budovy).

Z hľadiska organizácie MŠ v roku 2015 boli v obci dve triedy s celodennou starostlivosťou, ktoré navštevovalo 34 detí. O vzdelávací proces týchto detí sa starali štyria učitelia.

Tabuľka – Prehľad MŠ Úľany nad Žitavou k 15.9.2015

Územie  Zriad'ovateľ Adresa	Jazyk	Triedy MŠ so starostlivosťou						Priprav. triedy v minulom škol. roku		Učiteľ ia	Asisten t učiteľa
		Týždenno u a nepretr žitou		Celodenn ou		Poldennou					
		Tr.	deti	Tr.	deti	Tr.	deti	Tr.	deti		
Materská škola pri ŽS Hlavná 199, 94103 Úľany nad Žitavou	S	0	0	2	34	0	0	1	13	4	

Zdroj: Ústav informácií a prognóz školstva, 2015



## Program hospodárskeho a sociálneho rozvoja obce Úľany nad Žitavou

**Tabuľka – Prehľad ZŠ Úľany nad Žitavou k 15.9.2015**

Územie  Zriaďovateľ Adresa	Druh ZŠ	Org. vyu.	Jazyk	Triedy			Žiaci			Učiteľia	Asistent učiteľa
				V ročníku							
				nultom	1.-4.	5.-9.	nultom	1.-4.	5.-9.		
Materská škola pri ŽS Hlavná 199, 94103 Úľany nad Žitavou	1-9	2	S	0	2	5	0	25	50	13	1

*Zdroj: Ústav informácií a prognóz školstva, 2015*

Z uvedenej tabuľky vyplýva, že obec Úľany nad Žitavou poskytuje základné vzdelanie prvého a druhého stupňa pre 1.-9. ročník. Základnú školu navštevuje 75 žiakov, ktorí sú rozdelení do siedmich tried a výučbu zabezpečujú trinásť učiteľov.

Počet detí navštevujúcich materskú školu v obci je každým rokom mierne rastúci, to znamená, že v obci sa zvyšuje počet mladých rodín. Naproti tomu počet detí navštevujúcich základnú školu má relatívne klesajúcu tendenciu, čo môže byť spôsobené umiestnením detí do základných škôl v mestách, blízko zamestnania rodičov.

*Personálne zabezpečenie:*

<b>Základná škola</b>	
PaedDr. Tomáš Stollár	riaditeľ ZŠ s MŠ
Mgr. Oksana Ostrožlíková	zástupkyňa pre ZŠ
<b>Učiteľia ZŠ</b>	
Mgr. Lucia Belajová	
Mgr. Lenka Lontošová	
Mgr. Iveta Scheibenreifová	
Ing. Dana Ruňaninová	
Mgr. Branislav Výbera	
Mgr. Ľubica Cendrowicz	
Mgr. Annamária Balková	
Mgr. Mária Horníková	
Mgr. Michal Orolín	
Ing. M. Selická	
<b>ŠKD</b>	
Bc. Rozália Buranská	vychovávateľka
<b>Materská škola</b>	
Elena Schronerová	zástupkyňa pre MŠ
Jana Hnatová	učiteľka pre MŠ
Daniela Ostrožlíková	učiteľka pre MŠ
Darina Belicová	učiteľka pre MŠ





## Program hospodárskeho a sociálneho rozvoja obce Úľany nad Žitavou

### Súťaže

Talentované deti sa zúčastňujú okresných recitačných súťaží, výtvarných súťaží i matematických súťaží. V spolupráci s obecným úradom sa organizujú rôzne podujatia, na ktorých žiaci ZŠ s MŠ predvádzajú svoj talent.

### Krúžky

1.	Futbal
2.	Šikovné ruky
3.	Florbal
4.	Cesta Ruskom
5.	Pohybový
6.	Badminton
7.	Tanečno-kreatívny
8.	Čítajme s Osmijankom
9.	Let's speak English
10.	English is easy

#### 4.1.5.2. Zdravotnícka infraštruktúra

V obci sa nenachádzajú žiadne zariadenia poskytujúce akúkoľvek zdravotnícku starostlivosť.

#### 4.1.5.3. Sociálna infraštruktúra

V obci sa nenachádzajú žiadne inštitúcie poskytujúce akékoľvek sociálne služby. V rámci komunitného centra je zabezpečený miestny dobrovoľný pracovník, ktorý zabezpečuje nákup pre starších obyvateľov, ako sú základné potraviny a základné veci osobnej spotreby.

#### 4.1.5.4. Kultúrna infraštruktúra

V obci sa nachádzajú rôzne kultúrne a historické zariadenia:

Typ zariadenia	
kultúrny dom	x
knižnica	x
kostol	x
kaplnka	x
farský úrad	x
sochy	x
parky	x
pamätné miesta	x
významné hroby	x

Zdroj: Obecný úrad Úľany nad Žitavou, 2015



## Program hospodárskeho a sociálneho rozvoja obce Úľany nad Žitavou

### 4.1.5.5. Priestory občianskej vybavenosti

#### *Bankové a iné finančné služby*

V obci sa nenachádzajú žiadne bankové ani finančné služby.

V okolitých mestách:

- Šurany: SLSP, VÚB, Poštová banka, PRIMA banka, Poist'ovňa Kooperativa, atď.
- Nové Zámky a Nitra: SLSP, VÚB, PRIMA banka, OTB, Tatra banka, Poist'ovňa ALLIANZ, Kooperativa

Zariadenia kultúrnej, spoločenskej a športovej infraštruktúry:

- Kultúrny dom
- Knižnica
- Futbalové ihrisko

### 4.1.6. Kultúrny a spoločenský život

Kultúrny a spoločenský život v obci je podmienený existenciou viacerých spolkov a združení, ktoré s obcou aktívne spoluracujú. Obec sa každoročne aktívne zapája do organizovania rôznych kultúrnych, spoločenských a športových podujatí:

Možnosti kultúrneho a spoločenského vyžitia v organizáciách:

- ❑ **1 FC Úľany nad Žitavou**
- ❑ **Telovýchovná jednota – Lokomotíva Úľany nad Žitavou**
- ❑ **Poľovnícke združenie – Hrubý háj Úľany nad Žitavou**
- ❑ **Základná organizácia Slovenského zväzu zdravotne postihnutých**
- ❑ **Základná organizácia Slovenského zväzu záhradkárov**
- ❑ **Rybárska spoločnosť Úľany nad Žitavou**
- ❑ **Športovo strelecký klub HT**
- ❑ **ZO ZŠK SR Miestny kynologický klub**
- ❑ **Občianske združenie Bociania škôlka**

Dôležitú úlohu v obci má aj existencia rímskokatolíckeho Kostola sv. Martina z roku 1783, ktorý slúži na pravidelné stretnutia obyvateľov v rámci nábožensky zameraných stretnutí.

Na komunikáciu s občanmi obec využíva prevažne miestny rozhlas a obecnú vývesnú tabuľu umiestnenú pred budovou obecného úradu.



## **Program hospodárskeho a sociálneho rozvoja obce Úpava nad Žitavou**

### **4.1.7. Mimovládny sektor**

Mimovládne organizácie vytvárajú rôzne zoskupenia a plnia najrozličnejšie poslanie. Príkladom môžu byť napr. rôzne organizácie, ktoré vznikajú pri školách a sú založené vedením školy alebo združením rodičov, jednorazové pasívne organizácie založené na jednu príležitosť (festival, výstavu, vianočnú pomoc deťom), organizácie prepojené s inými významnými spoločenskými subjektmi alebo štátnymi štruktúrami a podobne (Majdúchová, 2009).

V obci Úpava nad Žitavou sú zriadené mimovládne organizácie. Všetky majú právnu formu občianskeho združenia.

### **4.1.8. Podnikateľské prostredie**

Ekonomická štruktúra obce je vo všeobecnosti tvorená ekonomickými subjektmi súkromného, občianskeho a verejného sektora disponujúcimi právnou subjektivitou, ktorý pre trh vytvárajú a poskytujú hodnoty, ktorými uspokojujú svoje potreby. Ekonomika je vitálnym prvkom fungovania obce a podmieňuje budúci rozvoj obce.

Podnikateľské prostredie je v obci tvorené zväčša mikropodnikmi zamestnávajúcimi do 20 zamestnancov. V obci sa na zamestnanosti najvyššou mierou podieľajú nasledovní zamestnávateľia:

Ing. Jozef Tomšík TOMA FLOCK

Oľga Mikulcová SF SOFT DRINK

Husár, Kusý - Hostinec Žitavan

Ing. Milan Barus – Kvety, záhradkárské potreby

Mária Ostrožlíková – Hostinec

Lívia Bulavová – Kaderníctvo

Marián Novák STAV – MAN

Monika Mokrášová

PACT Technologies Manufakturing, s.r.o.

Ing. Jozef Teplan, Tomáš Strelinger - Žitavské vinice

Roman Hlavačka – Pohostinstvo

Sláva Burkušová – Autobazár

Ing. Peter Malík - Vinotéka



## **Program hospodárskeho a sociálneho rozvoja obce Úľany nad Žitavou**

### **4.1.9. Materiálne zdroje**

#### ***4.1.9.1. Stav vysporiadania vlastníckych vzťahov***

Register obnovennej evidencie pozemkov bol schválený v roku 2012.

#### ***Stav územnoplánovacej dokumentácie a PHSR***

Územný plán obce Úľany nad Žitavou bol schválený v roku 2012. Posledný PHSR bol schválený na roky 2006 – 2015.

### **Komunikačná sieť a doprava**

#### ***Komunikačná sieť***

Cestná sieť v okolí obce je, podľa charakteru, delená na štátne cesty a miestne komunikácie. Štátne cesty regionálneho významu sú podľa správneho členenia rozdelené na cesty II., III. triedy - II./580, III/06437 a patria Nitrianskemu samsorpávnemu kraju.

Celková dĺžka štátnych komunikácií v obci je približne 4 km, čo sa týka miestnych komunikácií ich dĺžka predstavuje medzi 9 - 10 km. Tieto komunikácie spravuje a udržiava obec. V dôsledku zlých poveternostných vplyvov a nadmerného využívania bude v krátkom období potrebná ich čiastočná, v dlhšom časovom horizonte komplexná rekonštrukcia.

Najbližšia obec vo východnom smere je obec Hul, od obce je vzdialená 2 km po ceste III. triedy č. 580. Smerom na západ je najbližšie mesto Šurany a je vzdialené 5 km.

### **Infraštruktúra vodného hospodárstva**

#### ***Zásobovanie pitnou vodou***

Obec má vybudovaný diaľkový vodovod s vykrytím 100% územia obce. V prípade ďalšieho rozvoja vodovodnej infraštruktúry treba prihliadať na ďalšie rozvojové potreby obce v súvislosti s výstavbou IBV, prípadne s jej ďalším hospodárskym rozvojom. Okrem uvedeného bude potrebné zabezpečiť pravidelný monitoring vodovodnej siete v záujme zabránenia jej stratovosti. Zdrojom pitnej vody je prameň Jelka.

#### ***Odvádzanie a čistenie odpadových vôd***

Obec nemá vybudovanú splaškovú kanalizáciu. Rovnako obec nemá vybudovanú ani dažďovú kanalizáciu. V obci je potrebné obnoviť odvodňovacie rigoly na odvádzanie vôd z miestnych komunikácií. Pôvodné cestné rigoly boli postupnou výstavbou v obci zasypané. Regionálna komunikácia III/06437 má vybudovanú cestnú kanalizáciu, ktorá je odvedená starého koryta rieky Nitra.



## **Program hospodárskeho a sociálneho rozvoja obce Úľany nad Žitavou**

Čo sa týka domových odpadových vôd, v rozsiahlej miere sú rozšírené domové žumpy, ktoré sú mnohokrát v zlom technickom stave a dochádza tak k presakovaniu splaškov do podzemnej vody.

### **Ostatné inžinierske siete**

#### ***Plynofikácia, zásobovanie plynom***

Obec je plynofikovaná. Hlavným distribučným plynovodom je VTL plynovod s maximálnym prevádzkovým tlakom 63 bar., ktorý prechádza z mesta Šurany, smerom na východ do obce Trávnica a Pozba. Ide o plynovod s DN 150 PN.

#### ***Elektrifikácia obce, zásobovanie elektrickou energiou***

V súčasnosti je hlavným napájacím bodom pre zásobovanie riešeného územia obce elektrickou energiou z hľadiska širších územných vzťahov elektrická rozvodňa a transformovňa Rz 110/22 kV Šurany. Z tejto rozvodne a transformovne sú vyvedené 22 kV priame distribučné linky v smere do obce Úľany nad Žitavou. Distribučné vedenia 22 kV slúžia pre rozdelenie elektrickej energie z nadradenej sústavy. Z tohto VN 22 kV vzdušného vedenia sú zrealizované VN 22 kV vzdušné prípojky, pre zásobovanie elektrickou energiou vonkajších stožiarových trafostaníc obce s prevodom 22 kV/0,4 kV.

#### ***Telekomunikačné siete***

Po telekomunikačnej stránke prislúcha obec do primárnej oblasti Nové Zámky s digitálnou telefónnou ústredňou HOST Šurany. Z kábla prístupovej siete OOK sú prevedené účastnícke rozvody miestnej telefónnej siete (MTS). Telefónne rozvody (MTS) sú papršlekovite rozvetvené do riešeného územia obce a to vzdušnými rozvodmi metalickými káblami na drevených podperných bodoch do jednotlivých účastníckych rozvádzačov (ÚR).

#### ***Infraštruktúra odpadového hospodárstva***

V zmysle program odpadového hospodárstva obce Úľany nad Žitavou je tuhý komunálny odpad od domácností odvážaný na skládku odpadov do obce Kolta.

V roku 2003 bol vypracovaný mestom Šurany zámer v zmysle zákona NR SR 127/1994 Z.z. o posudzovaní vplyvov na ŽP v znení neskorších právnych úprav na vytvorenie „Zberového dvora odpadov pre mesto Šurany a obce Bánov, Lipová, Úľany nad Žitavou“. Podľa tohoto zámeru je v obci Úľany nad Žitavou vybudované v mieste pri ihrisku zberové miesto odpadov s kapacitou 15 t na ploche približne 200 m<sup>2</sup> v zmysle POH obce do r. 2005. Táto aktivita je zrealizovaná v priestore za ihriskom.

Obec od roku 2003 separuje papier, sklo, tetrapaky a PET fľaše. Separovaný odpad je organizovaný prostredníctvom spoločnosti Brantner, s.r.o. Nové Zámky.

Kompostovanie biologicky rozložiteľných odpadov realizujú občania vo svojich dvoroch.

Zo žump a septikov je odpad odvážaný na ČOV Šurany.



## Program hospodárskeho a sociálneho rozvoja obce Úľany nad Žitavou

Na území katastra obce sú ďalšími producentmi odpadov hospodársky dvor poľnohospodárskeho subjektu Združenia agropodnikateľov družstva Dvory nad Žitavou.

### 4.1.9.2. Prehľad infraštruktúry obce

Infraštruktúra	Obec
Cestná sieť v km	
cesty I. triedy	0
cesty II. triedy	0,5 km
cesty III. triedy	2 km
Ostatné	0
Železničná sieť v km	3,5 km
Plyn v bm	10 000 m
Kanalizácia v bm	nemá
ČOV	nemá
Vodovod v bm	10 000 m
Vodný zdroj	nemá
Zber TKO	má
Klasický	má
Separovaný	má
Domové ČOV	nie
Spôsob vykurovania	Plyn, elektrina, tuhé palivo
Vedenie el. energie	
Vzdušné	áno
Káblové	nie
Želez. stanica	má
Vlakové spoje	Zvolen, Nové Zámky, Zlaté Moravce
Želez. zastávka	nemá
Autobus. stanica	nemá
Autob. spojenie	Nové Zámky, Nitra, Vráble, Žilina
Z toho expresné	Nitra, Žilina
Telefónny rozvod	má
Rozhlas	má
Káblová TV	nemá
Regionálne trasy TI	
Medzinárodné trasy TI	

Zdroj: Vlastný zber, 2015



## Program hospodárskeho a sociálneho rozvoja obce Úľany nad Žitavou

### 4.1.9.3. Domový a bytový fond

Uvedené údaje boli čerpané z posledných dostupných údajov vyplývajúcich zo Sčítania obyvateľov, domov a bytov 2011.

Tabuľka – Domový a bytový fond

POČET	Rodinné domy	Bytové domy	Spolu	V nich byty spolu
<b>Domov spolu</b>	505	5	510	537
<b>Trvale obývané domy</b>	484	5	489	520
<b>V %</b>	95,8	100	95,9	96,8
<b>Vlastníctvo - bytové družstvo</b>				
<b>Vlastníctvo obec</b>		4	4	26
<b>Vlastníctvo FO</b>	498	1	499	505
<b>Vlastníctvo PO</b>				
<b>Vlastníctvo ostatné</b>	7		7	7
<b>Neobývané</b>	21		21	21

Zdroj: Štatistický úrad SR (SODB 2011)

Na základe výsledkov zo SODB 2011 možno skonštatovať, že v roku 2011 celkový domový fond v obci Úľany nad Žitavou tvoril 510 domov, z čoho 489 bolo trvale obývaných a 21 neobývaných. Z celkového počtu obývaných domov až 95,8% (484) tvorili rodinné domy. V obci sa nachádza bytových domov.

Tabuľka – Veková štruktúra domového a bytového fondu

Obdobie výstavby domov a bytov	V rodinných domoch	V bytových domoch	V domovom fonde spolu	Z toho v%	
				I.kt.	II.kt.
<b>Do roku 1945</b>	50		50	1,18	1,57
<b>1946-1970</b>	268		268	22,55	15,69
<b>1971-1980</b>	74		74	11,76	2,16
<b>1981-1990</b>	63	1	64	10,59	1,96
<b>1991-2001</b>	33		33	5,29	0,40
<b>2002-2011</b>	17	4	21	3,53	0,59
<b>Spolu</b>	<b>505</b>	<b>5</b>	<b>510</b>		

Zdroj: Štatistický úrad SR (SODB 2011)



## Program hospodárskeho a sociálneho rozvoja obce Úľany nad Žitavou

Z celkového počtu domov až 268 bolo postavených v rokoch 1946-1990. Najmenej domov bolo postavených v období 1991-2000.

Tabuľka - Vybavenie obývaných bytov technickou infraštruktúrou

Vybavenie bytov	Počet	%
Bytov spolu	520	
S plynom	467	89,8
S vodovodom	459	88,3
S kanalizačnou prípojkou	0	0
Septikom alebo domácou ČOV	468	90
Splachovacím záchodom	333	64,0
Kúpeľňou	405	77,9
Internetom	450	86,53

### 4.1.9.4. Majetok obce

Inštitucionálny základ fungovania obecných samospráv bol položený z. **č.369/1990 Zb. o obecnom zriadení**, ako PO s právnou subjektivitou, ktorá hospodári s vlastným majetkom a príjmami a zodpovedajúci za všestranný rozvoj územia.

**Starosta** obce je štatutárnym a výkonným zástupcom v majetko-právnych vzťahoch obce, v pracovno-právnych vzťahoch voči zamestnancom a v administratívno-právnych vzťahoch je správnym orgánom.

Druhým najdôležitejším orgánom samosprávy tu vystupuje **obecné zastupiteľstvo**, ktoré je zastupiteľským zborom obce, zloženým z poslancov. Starosta i obecné zastupiteľstvo vzchádza z priamych volieb a v rámci svojich kompetencií sa spolupodieľajú na formulovaní a implementovaní obecnej politiky vo verejnom záujme.

Tabuľka Majetok obce

Majetok	Nadobúdacia hodnota	Posledná účtovná hodnota (31.12.2014)
Obecný úrad	227051,35	17420,50
Kultúrny dom	248860,22	23461,29
Materská škola	71883,75	0,00
Dom smútku	17551,58	0,00
Poľnohospodárska pôda	123423,19	123423,19
Nájomné byty	1628256,10	133452,02
<b>SPOLU</b>	<b>2 317 026,19</b>	<b>297 757,00</b>

Zdroj: Obecný úrad Úľany nad Žitavou, 2015





## Program hospodárskeho a sociálneho rozvoja obce Úľany nad Žitavou

### 4.1.9.5. Investičné aktivity za posledných 5 rokov

Za posledných 5 rokov obec investovala do nasledovných aktivít:

Názov investície	Obdobie realizácie	Hodnota
Výstavba nájomných bytov v obci	2006 - 2007	764 000,00 €
Výstavba nájomných bytov v obci	2009 - 2011	840 000,00 €
Výstavba miestnych komunikácií	2013 - 2014	199 000,00 €
Revitalizácia parku	2011	298 000,00 €

Zdroj: Obecný úrad Úľany nad Žitavou, 2015

### 4.1.9.6. Plánované investičné aktivity

Obec Úľany nad Žitavou má v pláne uskutočniť nasledovné investičné aktivity:

Názov investície	Obdobie realizácie	Hodnota
Rekonštrukcia a modernizácia budovy materskej školy	2017	30 000,00 €
Rekonštrukcia domu smútku	2016 - 2017	34 000,00 €
Park histórie obce	2019 - 2022	1 000 000,00
Rekonštrukcia budovy TJ Lokomotíva	2017	20 000,00
Rekonštrukcia miestnych komunikácií	2017 - 2020	80 000,00
Výstavba nových komunikácií	2017 - 2020	150 000,00
Obecná kanalizácia	2018 - 2020	
Rekonštrukcia chodníkov	2017 - 2019	23 000,00
Zberný dvor	2017 - 2019	120 000,00
Multifunkčné ihrisko	2017	70 000,00

Zdroj: Obecný úrad Úľany nad Žitavou, 2015

### 4.1.9.7. Zoznam voľných hospodárskych budov na území obce

V obci sa nenachádzajú žiadne voľné hospodárske budovy.

### 4.1.10. Cestovný ruch

Obec Úľany nad Žitavou nedisponuje zariadeniami, ktoré poskytujú služby cestovného ruchu.



## Program hospodárskeho a sociálneho rozvoja obce Úľany nad Žitavou

### 4.2. Analýza vonkajšieho prostredia

Vonkajšie prostredie je určované Európskou úniou a legislatívou Slovenskej republiky. V danej oblasti je relevantný najmä Národný plán reforiem Slovenskej republiky platný pre roky 2014 a 2015. Jedná sa o opatrenia, ktorým sa vláda zaviazala plniť v nasledujúcom období Konsolidačné opatrenia 2014 - 2015:

- Zachovanie výnosu a zvýšenie úspešnosti DPH.
- Registračné pokladnice pre lekárov a iné profesie.
- Zrážková daň na finančných a nefinančných benefitoch od farmaceutických spol. pre lekárov.
- Ročné zúčtovanie Sociálnej poisťovne.
- Úspory na mzdách (ESO).
- Úspory na medzispotrebe (ESO).

Efektívnosť verejných výdavkov:

- Transformácia a zlučovanie podriadených organizácií kapitol štátneho rozpočtu v rámci ESO.
- Zlepšenie finančného riadenia a hospodárenia poskytovateľov zdravotnej starostlivosti.
- Vyrovnané hospodárenie fakultných a univerzitných nemocníc.
- Implementácia prvej fázy e-health ESO1.
- Výdavkové priority - zvýšenie miezd učiteľom, zamestnancom úradov práce, kapacít materských škôl.
- Výstavba diaľnic.

Boj proti daňovým podvodom a analytické kapacity:

- Tretia etapa akčného plánu formou opatrení na zlepšenie výberu daní: najmä centralizácia informácií z mýtného systému, registra motorových vozidiel a obyvateľstva, prístup k informáciám o účtoch prešetrovaných osôb a firiem.
- Zavedenie insolvenčného registra, registra diskvalifikovaných osôb a ratingu daňových subjektov. Okrem toho sa zriadia špecializované senáty na krajských súdoch so zameraním na daňovú oblasť.
- Posilnenie analytických kapacít a vybudovanie analytickej jednotky na Finančnej správe SR.
- Zverejňovanie platenia DPPO (daň z príjmov právnických osôb).

Služby zamestnanosti, dlhodobá nezamestnanosť:

- Prioritizovanie poradenských a individualizovaných verejných služieb zamestnanosti vrátane zvýšenia ich administratívnych kapacít s cieľom zlepšenia prístupu k zamestnaniu pre dlhodobo nezamestnané osoby, pracovníkov s nízkou kvalifikáciou, starších ľudí a žien.



## **Program hospodárskeho a sociálneho rozvoja obce Úľany nad Žitavou**

- Poskytovanie kariérneho poradenstva pre dospelých na zlepšenie uplatniteľnosti na trhu práce.
- Centralizácia databázy uchádzačov o zamestnanie a poberateľov sociálnych dávok, kompletizácia a prepojenie s relevantnými inštitúciami.
- Analýza čistej účinnosti a efektívnosti výdavkov jednotlivých opatrení aktívnej politiky trhu práce.
- Posilnenie finančných motivácií zamestnať sa - súbeh dávky v hmotnej núdzi a mzdy.

### **Predškolské zariadenia:**

- Budovanie nových zariadení služieb starostlivosti o dieťa.
- Rozšírenie kapacít materských škôl, rozšírenie existujúcich foriem výchovy a vzdelávania o prípravné triedy materskej školy a zvýšenie časovej dotácie pre predškolské vzdelávanie.

### **Nezamestnanosť mladých:**

- Prijatie systému záruk pre mladých ľudí do 29 rokov.
- Identifikácia sektorovej potreby zručností na trhu práce a dopytu po kvalifikovanej pracovnej sile prostredníctvom Národnej sústavy povolání.

### **Odborné vzdelávanie a postavenie učiteľov:**

- Zvyšovanie miezd učiteľov.
- Lepšie zapojenie zamestnávateľov a zamestnávateľských zväzov do systému odborného vzdelávania a prípravy, podpora odbornej praxe žiakov vykonávanej priamo v podnikoch a zmeny v normatívnom financovaní odborného regionálneho školstva s cieľom posilniť kvalitu odborného vzdelávania.

### **Výskum a vývoj:**

- Opatrenia z Akčného plánu stratégie RIS3.

### **Transparentnosť regulácie sieťových odvetví:**

- Hodnotenie potreby ďalšej regulácie.
- Zverejňovanie analýzy ku všetkým zásadnejším zmenám politik reguláčného obdobia.
- Vybudovanie dátového centra na webovom sídle URSO.

### **Prepájanie sústav a sietí:**

- Prepojenie plynárenských sietí s Poľskom a Maďarskom.
- Prepojenie elektrizačných sústav s Maďarskom.

### **Energetická efektívnosť v podnikoch:**

- Podpora energetických auditov pre malé a stredné firmy.



## **Program hospodárskeho a sociálneho rozvoja obce Úľany nad Žitavou**

- Implementácia smernice o energetickej efektívnosti.

Verejná služba:

- Reforma štátnej služby.
- Model prevádzky Integrovaných obslužných miest.
- Grantový program pre posilnenie analytických kapacít vo VS.

ESO - Efektívna, spoľahlivá a otvorená štátna správa.

Justícia:

- Skrátenie dĺžky súdneho konania.
- Elektronický súdny spis.
- Zavedenie elektronickej Zbierky zákonov SR.

*Zdroj: Národný program reforiem Slovenskej republiky 2014.*



## Program hospodárskeho a sociálneho rozvoja obce Úľany nad Žitavou

### 4.3. SWOT analýza

Z výsledkov dotazníkov, ktoré vyplňali občania obce Úľany nad Žitavou, sme vypracovali SWOT analýzu, ktorá kompletizuje vnútorné silné a slabé stránky obce, jeho vonkajšie príležitosti a hrozby. Je to ľahko použiteľný nástroj na rýchle spracovanie prehľadu o strategickej situácii obce. Je východiskom pre formulovanie stratégie, ktorá vznikne ako súlad medzi internými schopnosťami obce a jeho vonkajším prostredím. Všetky štyri skupiny sme rozdelili do troch kategórií, ktorými sú: Hospodárska oblasť, Sociálna oblasť a Environmentálna oblasť.

Tabuľka – SWOT analýza

Silné stránky	Slabé stránky
<p>Hospodárske</p> <ul style="list-style-type: none"> <li>- existencia vhodných plôch pre budovanie priemyselných zón,</li> <li>- dostatok pracovnej sily, ktoré sú k dispozícii pre priemyselne zamerané podniky,</li> <li>- dobré klimatické podmienky na pestovanie teplomilných rastlín,</li> <li>- existencia hospodárskeho dvora poľnohospodárskeho družstva,</li> <li>- existencia podnikateľského subjektu poskytujúceho stolárske služby,</li> <li>- existencia autoopravovne,</li> <li>- prítomnosť predajne potravín,</li> <li>- prítomnosť predajne kvetov,</li> <li>- existencia výrobného podniku zaoberajúceho sa výrobou sladených nápojov,</li> <li>- len 9 km vzdialené rekreačné stredisko Podhájska,</li> <li>- existencia rybníka a štrkoviska,</li> <li>- prítomnosť 2 vodných tokov - Žitava a Nitra,</li> <li>- výhodná geografická poloha obce v blízkosti okresného mesta Nové Zámky,</li> <li>- rýchla dostupnosť krajského mesta Nitra - 28 km,</li> <li>- prítomnosť železničnej dopravy,</li> <li>- vysoký podiel obyvateľstva v produktívnom veku?</li> <li>- Existencia územného plánu</li> <li>- Ukončený ROEP</li> <li>- vybudovaná sieť na rozvod elektrickej</li> </ul>	<p>Hospodárske</p> <ul style="list-style-type: none"> <li>- nevyriešené vlastnícke vzťahy k pozemkom a stavbám, ktoré sa môžu stať prekážkou pri rozvoji podnikateľských aktivít,</li> <li>- neexistencia infraštruktúry cestovného ruchu,</li> <li>- nedostatočné ubytovacie kapacity,</li> <li>- nedostatočné stravovacie kapacity,</li> <li>- nedostatok športovej infraštruktúry,</li> <li>- nízky rozpočet obce nedovoľuje v dostatočnej miere podporovať podnikateľské aktivity obyvateľstva,</li> <li>- nedostatok investičného kapitálu z vlastných zdrojov,</li> <li>- vysoká finančná záťažnosť a administratívne bariéry obmedzujúce rozvoj podnikania,</li> <li>- nedostatočné využitie existujúcich výrobných kapacít,</li> <li>- nedostatočná miera tvorby finančných zdrojov u fyzických osôb, ktorá zabraňuje rozvoju podnikateľských aktivít,</li> <li>- nedostatočná miera tvorby finančných zdrojov na nákup a inštaláciu moderných efektívnych výrobných technológií,</li> <li>- nedostavaná dažďová kanalizácia na miestnych komunikáciách,</li> <li>- absencia splaškovej kanalizačnej siete,</li> <li>- absencia ČOV,</li> <li>- Nedobudovaný miestny vodovod na niektorých nových uliciach,</li> <li>- zlý technický stav miestneho verejného</li> </ul>



## Program hospodárskeho a sociálneho rozvoja obce Úľany nad Žitavou

<ul style="list-style-type: none"><li>- energie,</li><li>- dobré zásobovanie obyvateľov obce pitnou vodou - skupinový vodovod,</li><li>- dažďová kanalizácia vybudovaná popri hlavnej ceste,</li><li>- dobré prepojenie obecnej komunikácie na hlavnú cestnú sieť,</li><li>- existencia rozvodnej siete plynu,</li><li>- dostupná železničná sieť v obci - existencia železničnej stanice,</li><li>- digitálna telekomunikačná sieť,</li><li>- existencia chodníkov popri hlavnej ceste,</li><li>- existencia domu smútku,</li><li>- z funkčného hľadiska veľmi vyhovujúci systém regionálnej autobusovej a železničnej dopravy,</li><li>- kompletná plynofikácia obce,</li><li>- existencia verejného rozhlasu,</li><li>- dostupnosť informačnej siete Internet mimo vyučovacích hodín v budove základnej školy,</li></ul>	<ul style="list-style-type: none"><li>- rozhlasu,</li><li>- negatívny stav nehnuteľného majetku obce – základná škola, ...,</li><li>- nedostatok finančných prostriedkov na údržbu technickej infraštruktúry,</li><li>- absencia chodníkov popri väčšine komunikácií vo vlastníctve obce,</li></ul>
<p>Sociálne</p> <ul style="list-style-type: none"><li>- rozvinutá sieť sociálnych zariadení a služieb v priľahlých sídlach,</li><li>- dobrá dostupnosť zdravotníckeho zariadenia v meste Šurany,</li><li>- ambulancia všeobecného lekára v budove OcÚ</li><li>- dobré výchovno – vzdelávacie výsledky základnej školy,</li><li>- základná škola pripojená na sieť Internet,</li><li>- prítomnosť počítačovej učebne,</li><li>- dostatok priestorov na výkon vzdelávacej činnosti,</li><li>- existencia materskej školy,</li><li>- využívanie priestorov škôl a školských zariadení pre verejnosť,</li><li>- existencia futbalového ihriska,</li><li>- existencia poľovníckych revírov,</li><li>- činná telovýchovná jednota,</li><li>- dlhoročná história obce, tradície,</li><li>- prítomnosť kultúrnych pamiatok (kostol),</li><li>- rozvoj a uchovávanie kultúrnych tradícií a folklóru,</li><li>- dobré kultúrne povedomie obyvateľov,</li><li>- existencia kultúrneho domu v blízkosti obecného úradu,</li><li>- existencia obecnej knižnice,</li><li>- pravidelne organizované kultúrne akcie - Fašiangy, Stavanie mája v obci, Deň matiek, Úcta k starším, Deň otcov, Deň detí, Fegímešský kotlík, rybárske preteky, futbalové turnaje,</li></ul>	<p>Sociálne</p> <ul style="list-style-type: none"><li>- nedostatok finančných prostriedkov na rozvoj sociálnych služieb,</li><li>- nedostatok priestorov na zriadenie domova sociálnych služieb,</li><li>- deficit v materiálno – technickom vybavení školy,</li><li>- potreba zateplenia budovy základnej školy,</li><li>- potrebná rekonštrukcia sociálnych zariadení,</li><li>- nevyužitie športových ihrísk v okolí školy,</li><li>- deficit finančných prostriedkov znamená sústavné obmedzovanie nákupu nástrojov a zariadení v školstve,</li><li>- nesystémová reforma vzdelávacej sústavy,</li><li>- absencia športovo-rekreačnej zóny obce,</li><li>- nedostatok finančných prostriedkov pre činnosť zariadení a pre ich rozvoj,</li><li>- nerozvinutá kultúrna turistika,</li><li>- chýbajúce ochotnícke divadlo,</li><li>- absencia otvoreného amfiteátra na uskutočňovanie kultúrnych slávností,</li><li>- neexistencia zariadenie propagujúceho tradičné remeslá z okolia obce,</li><li>- málo rozvinutý cestovný ruch,</li><li>- nedostatok ubytovacích kapacít,</li><li>- nedostatok stravovacích kapacít,</li><li>- nerozvinutá športová infraštruktúra,</li><li>- chýba rekreačné zázemie obce,</li><li>- nedostatočné služby v oblasti cestovného ruchu,</li></ul> <p>Environmentálne</p> <ul style="list-style-type: none"><li>- narastanie individuálnej automobilovej a motocyklovej dopravy,</li><li>- nedostatočne využívaný zberný dvor pre separovaný zber,</li><li>- nevyriešená situácia s nakladaním s BRO,</li><li>- nízka miera vynútiteľnosti práva v oblasti ŽP,</li><li>- kyslé dažde znehodnocujúce lesný porast v okolí,</li><li>- absencia oddychovej zóny pre obyvateľov,</li></ul>



## Program hospodárskeho a sociálneho rozvoja obce Úľany nad Žitavou

<p>svätomartinské požehnanie vín – regionálne, výstava ovocia a zeleniny, degustácia vín</p> <ul style="list-style-type: none"> <li>- bohaté kultúrne dedičstvo,</li> <li>- prírodné krásy v okolí obce, hlavne v okolí tunajších vodných tokov,</li> <li>- existencia rybníka a štrkoviska,</li> <li>- len 9 km od obce sa nachádza rekreačné stredisko Podhájska,</li> <li>- strategická východisková poloha na poznávacie výlety do širšieho okolia obce,</li> <li>- existencia poľovníckeho revíru,</li> </ul> <p>Environmentálne</p> <hr/> <ul style="list-style-type: none"> <li>- <b>KOMPLETNÁ PLYNOFIKÁCIA OBCE,</b></li> <li>- kvalitná legislatíva pre nakladanie s KO a DSO,</li> <li>- prírodné bohatstvo v okolí tunajších vodných tokov - Nitra a Žitava,</li> <li>- zriadený separovaný zber,</li> <li>- efektívny systém odvozu a likvidácie komunálneho odpadu,</li> <li>- 70% obyvateľov využíva na vykurovanie ušľachtilé palivá ako je zemný plyn a elektrická energia,</li> <li>- Približne 1/3 obyvateľov využíva alternatívne zdroje vykurovania</li> </ul>	
Príležitosti	Ohrozenia
<p>Hospodárske</p> <ul style="list-style-type: none"> <li>- dostatok ľudských zdrojov s dostatočnými skúsenosťami v oblasti poľnohospodárstva,</li> <li>- existencia vhodných podmienok na rozvoj poľnohospodárstva,</li> <li>- vhodný potenciál technickej infraštruktúry,</li> <li>- potenciál pre rozvoj informačných technológií – lepší prístup k informáciám,</li> <li>- existencia malých a stredných podnikateľov v obci,</li> <li>- možnosť získania finančných prostriedkov z fondov EU,</li> <li>- rozvoj environmentálne vhodných technológií,</li> <li>- podpora rozvojových investícií,</li> <li>- potenciál vytvárať nové pracovné miesta najmä v malom a strednom podnikaní a službách,</li> <li>- spájanie pravidelných, tradičných kultúrnych aktivít s podnikateľskými aktivitami, resp. organizovanie kultúrnych aktivít pre podnikateľské účely (poznávacia a kultúrna turistika),</li> </ul>	<p>Hospodárske</p> <ul style="list-style-type: none"> <li>- pomalá výstavba, modernizácia a rekonštrukcia technickej infraštruktúry,</li> <li>- administratívne opatrenia obmedzujúce plnohodnotný rozvoj cestovného ruchu,</li> <li>- veľká administratívna náročnosť pre získanie financií zo štátnych dotácií a z fondov EU,</li> <li>- nedostatok investičného kapitálu,</li> <li>- neochota obyvateľov investovať do ďalšieho vzdelávania,</li> <li>- nedostavaná dažďová kanalizácia na miestnych komunikáciách,</li> <li>- absencia splaškovej kanalizačnej siete,</li> <li>- absencia ČOV,</li> <li>- Nedobudovaný miestny vodovod na niektorých nových uliciach,</li> <li>- zlý technický stav miestneho verejného rozhlasu,</li> <li>- negatívny stav nehnuteľného majetku obce – základná škola, ...,</li> <li>- nedostatok finančných prostriedkov na údržbu technickej infraštruktúry,</li> </ul>





## Program hospodárskeho a sociálneho rozvoja obce Úľany nad Žitavou

<ul style="list-style-type: none"><li>- zlepšenie vzdelanostnej úrovne obyvateľstva môže byť hybnou silou rozvoja podnikateľských aktivít,</li><li>- existencia silného vinohradníckeho a záhradkárskoho potenciálu</li><li>- vybudovanie miestneho bezdrôtového rozhlasu,</li><li>- rekonštrukcia mostov,</li><li>- rekonštrukcia miestnych komunikácií,</li><li>- dobudovanie chodníkov popri miestnych komunikáciách,</li><li>- rekonštrukcia verejného osvetlenia a jeho rozšírenie na neosvetlené časti obce,</li><li>- zriadenie vysokorychlostného Internetu DSL, prípadne WI – FI, ktorý by bol významným pozitívnym prvkom pri hľadaní si zamestnania a rozvoji podnikateľských aktivít,</li><li>- možnosť získania finančných prostriedkov z fondov EÚ,</li><li>- využitie významnej geografickej polohy územia z hľadiska prechádzajúcich dopravných koridorov,</li></ul>	<ul style="list-style-type: none"><li>- absencia chodníkov popri väčšine komunikácií vo vlastníctve obce,</li></ul>
<p>Sociálne</p> <ul style="list-style-type: none"><li>- možnosť použitia 2% daní daňových subjektov na prioritné potreby zdravotníctva,</li><li>- zabezpečenie detskej lekárnky aspoň 1 x týždenne do obce,</li><li>- zriadenie opatrovateľskej služby,</li><li>- zlepšenie štandardu zdravotníckych zariadení v dostupných zariadeniach,</li><li>- zakladanie mimovládnych neziskových organizácií poskytujúcich všeobecne prospešné služby,</li><li>- koordinácia výchovy a vzdelávania so všetkými odbornými inštitúciami,</li><li>- výstavba oddychovej a športovej zóny v obci,</li><li>- potenciál budúcich turistických chodníkov,</li><li>- výstavba športového areálu,</li><li>- podpora záujmových krúžkov zo strany obce,</li><li>- možnosť získania finančných prostriedkov z fondov EÚ,</li><li>- usporadúvanie Dňa obce,</li><li>- spracovanie ročného programu kultúrnych podujatí,</li><li>- usporadúvanie výročných kultúrnych podujatí pri príležitosti prvej zmienky o obci,</li></ul>	<p>Sociálne</p> <ul style="list-style-type: none"><li>- rast počtu obyvateľov v seniorskej kategórii,</li><li>- zhoršujúca sa sociálna situácia niektorých skupín obyvateľstva,</li><li>- vplyv nežiadúcich javov na deti a mládež (závislosti, konzumnej kultúry...),</li><li>- nedostatok finančných prostriedkov na údržbu existujúcich športových objektov,</li><li>- nedostatočné materiálne zabezpečenie a podpora talentovanej mládeže v jednotlivých druhoch športov,</li><li>- nárast sociálnej ohrozenosti mládeže,</li><li>- nedostatok finančných prostriedkov na výstavbu nových športovo-rekreačných objektov</li><li>- nezáujem obyvateľov o rozvoj svojho kultúrneho povedomia,</li><li>- posun priorít mládeže ku konzumnej kultúre,</li><li>- nedostatok finančných prostriedkov na šírenie miestnej kultúry za hranice katastrálneho územia na obce,</li><li>- nízka tvorba disponibilných zdrojov ekonomických subjektov zamedzí rozvoju podnikateľských aktivít,</li><li>- náročné získavanie úverových zdrojov,</li></ul> <p>Environmentálne</p> <ul style="list-style-type: none"><li>- zhoršujúci sa stav životného prostredia v dôsledku nadmerného využívania fosílnych palív domácnosťami?</li><li>- ohrozená kvalita pitných a povrchových vôd,</li><li>- nárast množstva vyvázaných odpadov,</li></ul>





## Program hospodárskeho a sociálneho rozvoja obce Úľany nad Žitavou

<ul style="list-style-type: none"><li>- každoročné folklórne slávnosti,</li><li>- lepšia koordinovanosť a propagácia kultúrnych aktivít obce,</li><li>- výstavba izby folklóru a zvyklostí obce,</li><li>- výstavba remeselného dvora,</li><li>- rozvoj sponzorovania kultúry,</li><li>- obnova zanikajúcich tradícií,</li><li>- vydanie multimediálnych propagačných materiálov o obci, jej kultúrnom dedičstve a tradícii,</li><li>- zefektívnenie spolupráce s okolitými obcami na regionálnej úrovni,</li><li>- možnosť rozvoja oddychovej turistiky pre mladú a strednú generáciu v obci,</li><li>- výstavba nových športových ihrísk,</li><li>- možnosti rozvoja cykloturistických, jazdeckých a náučných chodníkov,</li><li>- vytypovanie lokality na rozvoj rekreačných aktivít,</li><li>- výstavba rekreačného zariadenia v majetku obce,</li><li>- výstavba rekreačného príslušenstva pri rekreačnom zariadení,</li><li>- spracovať multimediálne propagačné materiály obce v rôznych jazykových mutáciách,</li><li>- zefektívnenie spolupráce s okolitými obcami na regionálnej úrovni,</li><li>- rozvíjať rodinnú rekreáciu,</li><li>- vypracovať projekt obnovy nevyužívaných objektov pre CR,</li><li>- výstavba rekreačno - oddychovej zóny - história obce podľa jednotlivých storočí,</li></ul>	
<p>Environmentálne</p> <ul style="list-style-type: none"><li>- úprava verejných plôch,</li><li>- skvalitniť separovaný zber v celej obci,</li><li>- rekonštrukcia miestnych komunikácií,</li><li>- výstavba ČOV,</li><li>- vybudovanie miestnej kanalizácie,</li><li>- možnosti materiálového, resp. energetického využitia odpadov pri rešpektovaní duálnych vlastností odpadov</li><li>- dôsledné plnenie kvalitatívne stanovených cieľov v oblasti odpadového hospodárstva</li><li>- výstavba chodníkov popri miestnych komunikáciách</li><li>- odstránenie zdrojov znečistenia povrchových a podzemných vôd ohrozujúcich zdroje pitnej vody,</li><li>- výstavba športovo – rekreačného areálu v obci,</li><li>- potenciál rozvoja ekologického poľnohospodárstva</li></ul>	



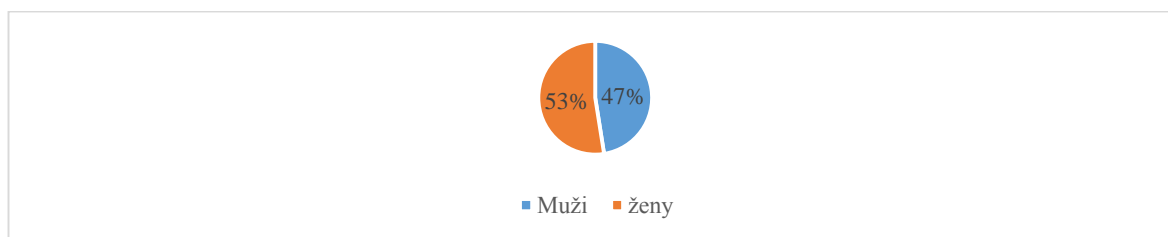
## Program hospodárskeho a sociálneho rozvoja obce Úľany nad Žitavou

<ul style="list-style-type: none"> <li>- obnoviteľné zdroje energie – geotermálna energia, energia biomasy, veterná energia, slnečná energia,</li> </ul>	
--	--

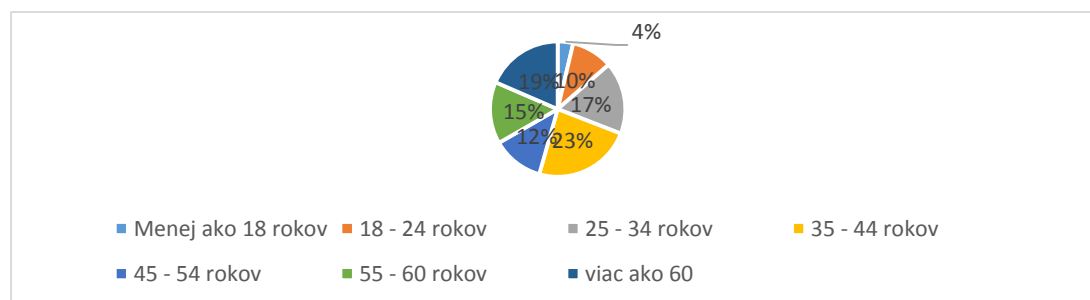
### Vyhodnotenie dotazníkového prieskumu - výber

V mesiaci jún 2015 sa uskutočnil anonymný dotazníkový prieskum medzi obyvateľmi obce Úľany nad Žitavou. Dotazníky boli pre obyvateľov prístupné v tlačenej forme. Dotazníky celkom vyplnilo 80 respondentov – domácností.

Graf č.9: Respondenti podľa pohlavia



Graf č.10: Respondenti podľa veku

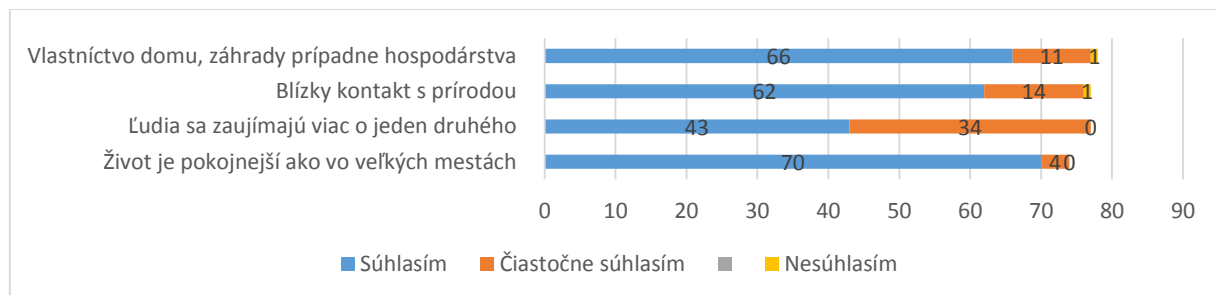


Štruktúra respondentov dotazníkového prieskumu je pomerne vyrovnaná: 53% respondentov tvorili ženy a 47% respondentov tvorili muži. Čo sa týka vekovej štruktúry respondentov, najväčšiu časť tvorili respondenti od 35 do 44 rokov, druhou najpočetnejšou skupinou sú respondenti nad 60 rokov. Najmenšia skupina respondentov je mladšia ako 18 rokov.



## Program hospodárskeho a sociálneho rozvoja obce Úľany nad Žitavou

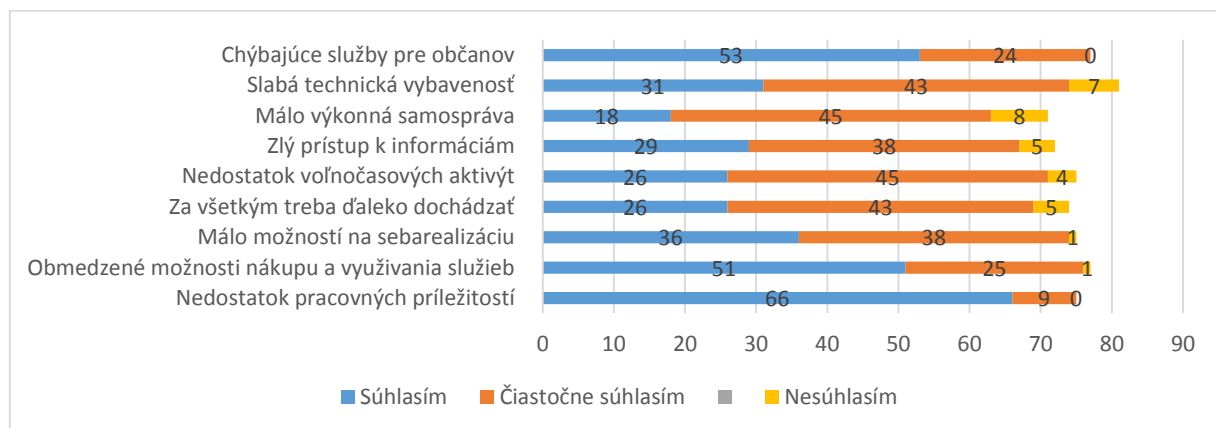
Graf č.11: Otázka 5- Aké výhody má podľa vás bývanie v našej obci?



Väčšina respondentov súhlasí, že najväčšími výhodami bývania v obci Úľany nad Žitavou sú:

- **život je pokojnejší ako vo veľkých mestách (94,6%),**
- **blízky kontakt s prírodou (80,5%),**
- **vlastníctvo domu, záhrady prípadne hospodárstva (84,6%).**

Graf č. 12: Otázka 6 - Aké nevýhody má podľa Vás bývanie v našej obci?



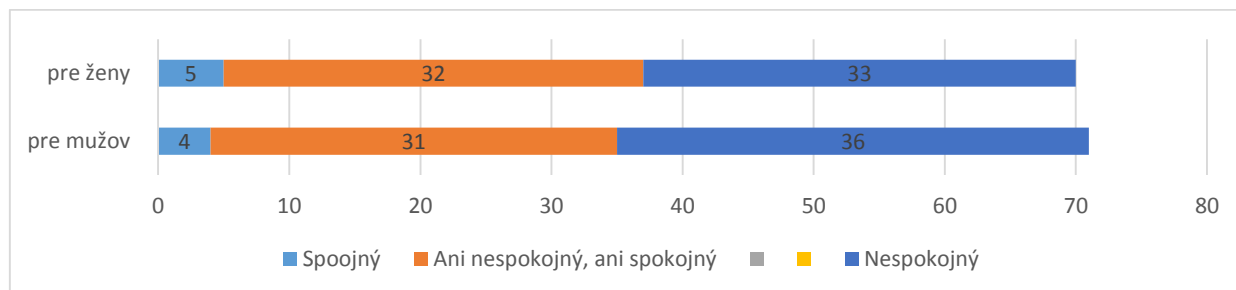
Za najväčšie nevýhody bývania v obci považuje 88,0% respondentov nedostatok pracovných príležitostí. Za ďalšie nevýhody respondenti označili: Chýbajúce služby pre občanov; obmedzené možnosti nákupu a využívania služieb; nedostatok voľnočasových aktivít.

Pri otázke 7 – *Označte úroveň vašej spokojnosti s poskytovaním služieb vo vašej obci.*, bolo najviac respondentov nespokojných s vybavenosťou verejnou kanalizáciou, stavom sociálnych zariadení a so sociálnymi službami. Z ďalších zariadení občianskej vybavenosti je najviac respondentov nespokojných s pokrytím signálom mobilných sietí. Najväčšiu spokojnosť respondenti prejavili pri vybavenosti obce plynom, verejným vodovodom a elektrinou.



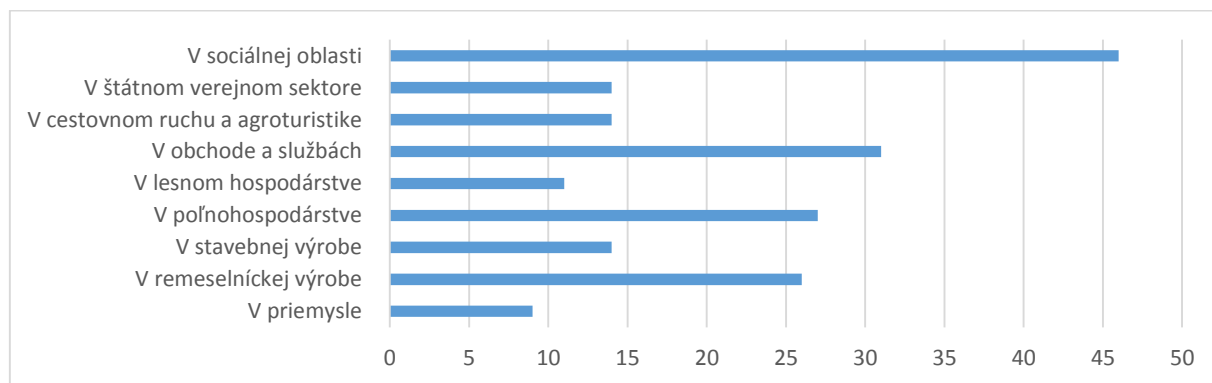
## Program hospodárskeho a sociálneho rozvoja obce Úľany nad Žitavou

Graf č.13: Otázka 8 – Ako ste spokojní s pracovnými možnosťami v našej obci?



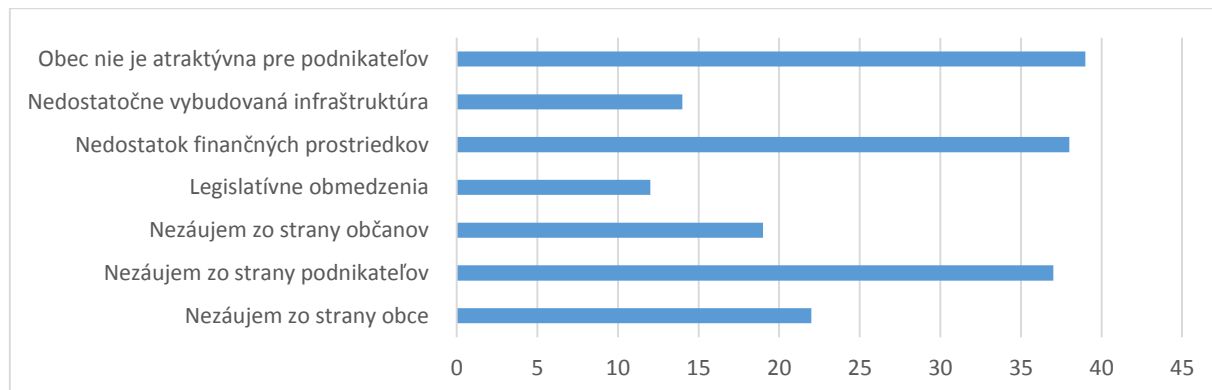
Pri otázke 8 – *Ako ste spokojný s pracovnými možnosťami v našej obci*, väčšina respondentov vyjadrila nespokojnosť. Konkrétne s pracovnými pre ženy je nespokojných 47,1% respondentov a s pracovnými možnosťami pre mužov je nespokojných 50,7% respondentov.

Graf č.14: Otázka 9 – V akom odvetví by podľa vášho názoru bol najpotrebnejší vznik nových pracovných miest v obci?



Najviac respondentov (24,0%) si myslí, že vznik nových pracovných miest je najpotrebnejší v sociálnej oblasti. Iba (4,7%) respondentov si myslí, že nové pracovné miesta majú vznikať v priemysle.

Graf č.15: Otázka 10 – Prečo doteraz nevznikli podľa vás uvedené pracovné miesta?



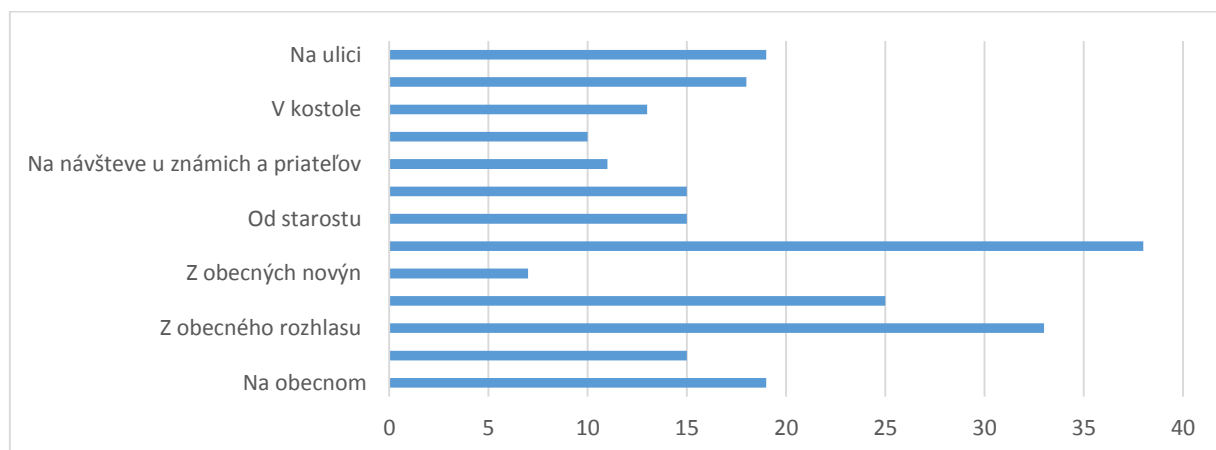


## Program hospodárskeho a sociálneho rozvoja obce Úľany nad Žitavou

21,5% respondentov považuje za hlavný dôvod toho, že nevznikajú nové pracovné miesta že obec nie je atraktívna pre podnikateľov. 21,0% respondentov si myslí, že nové pracovné miesta nevznikajú pre nedostatok finančných prostriedkov.

32,1% respondentov sa vyjadrilo, že sa často zaujímajú o život v obci.

Graf č.16: Otázka 13 – Odkiaľ získavate informácie o dianí v obci?

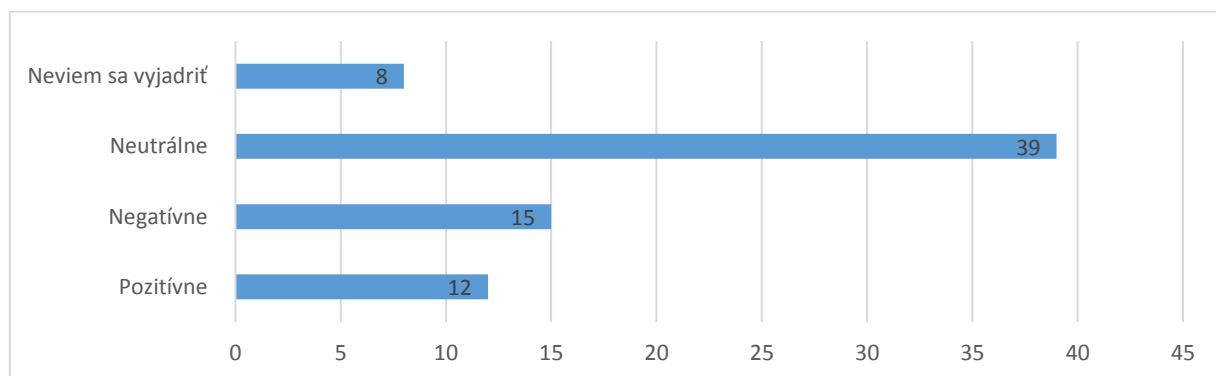


15,7% respondentov získava informácie o dianí v obci z internetovej stránky obce, 13,6% respondentov informácie získava z obecného rozhlasu.

Zároveň 46,7% respondentov uviedlo, že má úplne informácie o dianí v obci, 21,3% respondentov na druhej strane tvrdí, že nemá žiadne informácie – nedostávajú sa k nim.

38,5% respondentov uviedlo pri otázke 16 – *Domnievate sa, že obyvatelia obce sa snažia zatraktívniť život v obci a skrášliť, resp. spríjemniť prostredie?:* - áno, niektorí sa snažia, ale väčšine je to ľahostajné.

Graf č. 17: Otázka 17 - Ako hodnotíte rozvoj obce za posledných 10 rokov?



Rozvoj obce za posledných 10 rokov pozitívne hodnotí 16,2% respondentov.

Negatívny rozvoj obce hodnotí 20,3% respondentov.



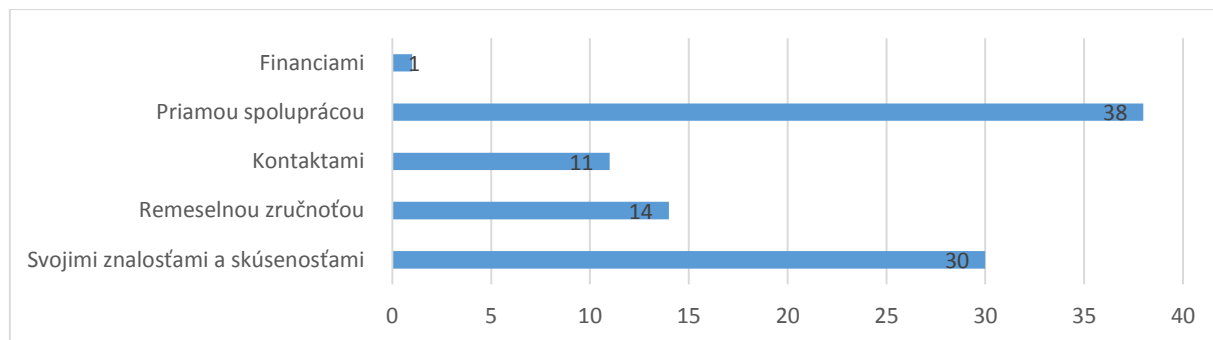
## Program hospodárskeho a sociálneho rozvoja obce Úľany nad Žitavou

Pri otázke 19 – *Ktoré problémy podľa vášho názoru je potrebné riešiť?*, väčšina respondentov uviedla nasledujúce problémy:

- **Vytvorenie nových pracovných príležitostí (85,9%)**
- **Rozšíriť ponuku služieb v obci (70,6%)**
- **Vylepšenie nákupných možností (70,4%)**

Za problém, ktorý netreba riešiť považuje 16,2% respondentov – Vytvoriť podmienky pre novú bytovú výstavbu.

Graf č.18: Otázka 20 – K rozvoju obce by sa malo prispieť



K rozvoju obce by 40,4% respondentov prispelo svojou priamou spoluprácou a 31,9% respondentov by prispelo svojimi znalosťami a skúsenosťami.

Pri otázke 21 – *Podľa vášho názoru, aké služby chýbajú alebo je ich potrebné rozšíriť?*, najviac respondentov uvádzalo nasledovné:

- **Sociálne služby**
- **Zariadenie pre rodiny s deťmi spojené so športom**
- **Multifunkčné ihrisko**

Pri otázke 22 – *Aké aktivity by podľa vášho názoru mali byť určite zahrnuté v rozvojovom programe obce?* najviac respondentov uviedlo:



## Program hospodárskeho a sociálneho rozvoja obce Úľany nad Žitavou

### 4.4. Identifikácia problémov

Oblasť	Identifikácia problému
- <b>Hospodárska oblasť</b>	Nedostatok pracovných a podnikateľských príležitostí v obci Nedobudovaná infraštruktúra. Nevyhovujúci stav chodníkov.
- <b>Sociálna oblasť</b>	Chýbajúce zariadenia sociálnej infraštruktúra. Občianska vybavenosť v zlom stave. Chýbajúca infraštruktúra voľného času. Slabšie podmienky v zariadeniach školskej infraštruktúry.
- <b>Environmentálna oblasť</b>	Chýbajúca kanalizačná sieť. Chýbajúce odvodňovacie rigoly. Absentujúce priestroy a technológie na separovanie odpadov.



## **Program hospodárskeho a sociálneho rozvoja obce Úľany nad Žitavou**

### **5. Strategická časť**

Strategická časť PHSR bezprostredne súvisí s analytickou časťou. Strategická časť obsahuje stratégiu rozvoja obce pri zohľadnení jeho vnútorných originalít a určuje hlavné ciele a priority rozvoja obce pri rešpektovaní princípov regionálnej politiky v záujme dosiahnutia vyváženého udržateľného rozvoja územia. Strategická časť obsahuje:

- víziu rozvoja obce,
- strategický cieľ
- prioritné oblasti v jednotlivých politikách - (hospodárska, sociálna, environmentálna).

#### **5.1. Vízia rozvoja územia obce Úľany nad Žitavou**

Vízia rozvoja územia obce bola definovaná s prihliadnutím na fakt, že sa vzťahuje obdobiu 10 až 15 rokov. Vízia bola postavená v súlade s Národnou stratégiou regionálneho rozvoja SR a jej aktualizácie (NSRR SR) a Programom hospodárskeho a sociálneho rozvoja Nitrianskeho samosprávneho kraja.

Vízie a ciele NSRR SR zachytávajú obdobie do roku 2030. Ťažiskom dokumentu sú rozvojové priority štátu pre programové obdobie 2014- 2020, ktoré majú viesť k dosiahnutiu národných cieľov.

#### **5.2. Strategický cieľ**

Pre naplnenie vízie si obec stanovila tri prioritné oblasti svojho rozvoja počas rokov 2015 – 2023, ktoré vychádzajú z analýz a prieskumov, ktoré boli v obci zrealizované. Ide o oblasti, kde obyvatelia vidia najviac problémov:

1. hospodárska oblasť,
2. sociálna oblasť,
3. environmentálna oblasť.

V rámci týchto uvedených oblastí rozvoja si obec stanovila:

- prioritné oblasti,
- ciele,
- opatrenia.





## Program hospodárskeho a sociálneho rozvoja obce Úľany nad Žitavou

### Plánovací formulár

VÍZIA
Obec Úľany nad Žitavou chce byť atraktívnou obcou, v ktorej obyvatelia budú žiť v upravenom, čistom a bezpečnom prostredí s komplexne vybudovanou technickou a sociálnou infraštruktúrou a zachovanou duchovno – kultúrnou identitou. Bude vytvárať vhodné podmienky pre rozvoj podnikateľského prostredia a tradičných odvetví využívajúcich potenciál územia a rešpektujúcich princípy udržateľného rozvoja, ochrany prírody a krajiny. Svojim občanom bude poskytovať kvalitné služby, možnosti bývania a sebarealizácie ako aj kultúrneho a športového využitia
STRATEGICKÝ CIEĽ
Zabezpečiť predpoklady pre zvyšovanie kvality života obyvateľov obce Úľany nad Žitavou, pre zvýšenie konkurencieschopnosti, ekonomickej aktivity obce s cieľom udržateľného rozvoja s rešpektovaním zachovania kvality životného prostredia a cieľov nadradených strategických dokumentov.

Zdroj: Vlastné spracovanie

### Formulár cieľov a opatrení

Prioritná oblasť - Hospodárska	Prioritná oblasť - Sociálna	Prioritná oblasť - Environmentálna
<b>Cieľ 1:</b> - Dopravná infraštruktúra	<b>Cieľ 2:</b> - Školská infraštruktúra - Športová infraštruktúra - Obecné budovy	<b>Cieľ 3:</b> - Odvádzanie odpadových vôd - Prevencia pred povodňami - Odpadové hospodárstvo
<b>Opatrenie:</b> 1.1 Zlepšenie dopravnej infraštruktúry	<b>Opatrenie:</b> 2.1. Zlepšenie školskej infraštruktúry 2.2. Zlepšenie športovej infraštruktúry 2.3. Zlepšenie kvality obecného majetku	<b>Opatrenie:</b> 3.1. Zlepšenie kvality v oblasti nakladania s odpadovými vodami 3.2. Zlepšenie systému odvádzania dažďových vôd 3.3. Zlepšenie systému v oblasti separovania odpadov

Zdroj: vlastné spracovanie



## **Program hospodárskeho a sociálneho rozvoja obce Úľany nad Žitavou**

### **6. Programová časť**

Programová nadväzuje na strategickú časť a obsahuje už konkrétne opatrenia a samotné aktivity, resp. projekty, ktoré sú priradené k jednotlivým cieľom a prioritám.

Pracovná skupina, resp. riadiaci tím špecifikoval opatrenia, aktivity a stanovil poradie dôležitosti opatrení a aktivít, projektov vrátane merateľných ukazovateľov výsledku a dopadu. Následne bol vypracovaný sumárny návrh aktivít a projektov ako východisko pre Akčný plán.

Riadiaci tím stanovil termíny realizácie aktivít, projektov (roky) a odhad ich financovania (výška a zdroje financovania).



## Program hospodárskeho a sociálneho rozvoja obce Úľany nad Žitavou

### 6.1 Opatrenia a projekty vrátane ich priradenia k jednotlivým prioritám

Tabuľka prioritných oblastí, opatrení, projektov/aktivít

Prioritná oblasť	Opatrenie	Projekt/Aktivita
HOSPODÁRSKA	1.1. Dopravná infraštruktúra	1.1.1. Rekonštrukcia miestnych komunikácií
		1.1.2. Výstavba nových komunikácií
		1.1.3. Rekonštrukcia chodníkov

Prioritná oblasť	Opatrenie	Projekt/Aktivita
SOCIÁLNA	2.1. Zlepšenie školskej infraštruktúry	2.1.1. Rekonštrukcia a modernizácia budovy materskej školy
		2.2.1. Rekonštrukcia budovy TJ Lokomotíva
	2.2. Zlepšenie športovej infraštruktúry	2.2.2. Multifunkčné ihrisko
		2.3.1. Park histórie
	2.3. Zlepšenie kvality obecného majetku	2.3.2. Rekonštrukcia domu smútku

Prioritná oblasť	Opatrenie	Projekt/Aktivita
ENVIRONMENTÁLNA	3.1. Zlepšenie kvality v oblasti nakladania s odpadovými vodami	3.1.1. Vybudovanie obecnej kanalizácie
	3.2. Zlepšenie systému odvádzania dažďových vôd	3.2.1. Vybudoovanie odvodňovacích rigolov
	3.3. Zlepšenie systému v oblasti separovania odpadov	3.3.1. Vybudovani ezbereného dvora s prílušenstvom



## **Program hospodárskeho a sociálneho rozvoja obce Úľany nad Žitavou**

### **7. Realizačná časť**

Realizačná časť obsahuje popis postupov súvisiacich so samotnou realizáciou úloh zadefinovaných v PHSR. Ďalej obsahuje monitorovací a hodnotiaci systém, ktorý sleduje merateľné ukazovatele. Taktiež táto časť obsahuje vecný a časový harmonogram realizácie PHSR formou akčných plánov.

#### **7.1. Popis postupov organizačného a inštitucionálneho zabezpečenia reakizácie PHSR**

Samotná realizácia si vyžaduje systematickú prácu realizačnej skupiny, ktorú si určí samospráva.

- Obecné zastupiteľstvo monitoruje implementáciu akčných plánov obce Úľany nad Žitavou. Posudzuje a schvaľuje návrhy na zmenu a doplnenie akčných plánov.
- Realizáciu konkrétnych projektov Akčného plánu obce Úľany nad Žitavou budú zabezpečovať pracovníci obecného úradu a starosta obce.
- Kontrolným orgánom bude Komisia výstavby, úzmeného plánovania, školstva, kultúry a športu. Obecného zastupiteľstva obce Úľany nad Žitavou a hlavný kontrolór obce.
- Akčný plán je vytvorený na obdobie 2015 – 2023, s potrebou pravidelného prehodnocovania.

#### **7.2. Systém monitorovania a hodnotenia PHSR**

Pravidelné monitorovanie a hodnotenie realizácie akčného plánu a jeho náväznosť na prioritné osi je predpokladom pre úspešné napĺňanie cieľov PHSR. Postup monitorovania a hodnotenia:

1. Starosta obce predkladá obecnému zastupiteľstvu raz ročne monitorovaciu správu, ktorej obsahom je identifikovaný stav implementácie príslušného akčného plánu
2. Príslušná komisia OZ a hlavný kontrolór obce raz ročne predkladajú Obecnému zastupiteľstvu hodnotiacu správu, ktorej obsahom je hodnotenie efektívnosti implementácie akčného plánu. Taktiež skúma rozsah využitia finančných prostriedkov, efektívnosť a účinnosť programovania, identifikuje faktory, ktoré prispeli k úspešnosti alebo neúspešnosti implementácie programu.



## Program hospodárskeho a sociálneho rozvoja obce Úľany nad Žitavou

### Plán hodnotenia a monitorovania

Plán priebežných hodnotení PHSR na programové obdobie 2016 - 2024		
Typ hodnotenia	Obdobie	Dôvod vykonania
<b>Strategické hodnotenie</b>	Raz ročne k 30.03.	podľa rozhodnutia obce
<b>Operatívne hodnotenie</b>		
Tematické hodnotenie PHSR	2017, 2019, 2021, 2023	téma hodnotenia identifikovaná ako riziková časť v monitorovacej správe za predchádzajúci kalendárny rok
Mimoriadne hodnotenie	podľa potreby	pri značnom odklone od stanovených cieľov a pri návrhu na revíziu PHSR
Hodnotenie celého PHSR	na konci programovacích o obdobia	na základe rozhodnutia starostu obce, podnetu poslancov; na základe protokolov vyšších kontrolných orgánov,...



## Program hospodárskeho a sociálneho rozvoja obce Úľany nad Žitavou

### 7.3. Akčný plán

Opatrenie, aktivita	Termín	Zodpovedný	Financovanie	Merný ukazovateľ	Cieľová hodnota
<b>Akčný plan pre hospodársku oblasť</b>					
<b>Opatrenie 1.1. Dopravná infraštruktúra</b>					
Aktivita 1.1.1 Rekonštrukcia miestnych komunikácií	2017 - 2020	Samospráva	Obec, ŠR, EŠIF	bm	2 000
Aktivita 1.1.2. Výstavba nových komunikácií	2017 - 2020	Samospráva	Obec, ŠR, EŠIF	bm	5 000
Aktivita 1.1.3. Rekonštrukcia chodníkov	2017 - 2019	Samospráva	Obec, ŠR, EŠIF	bm	2 300
<b>Akčný plán pre sociálnu oblasť</b>					
<b>Opatrenie 2.1. Zlepšenie školskej infraštruktúry</b>					
Aktivita 2.1.1 Rekonštrukcia a modernizácia budovy materskej školy	2016 - 2017	Samospráva	Obec, ŠR, EŠIF	Počet m <sup>2</sup> zrekonštruovanej plochy	1 000
<b>Opatrenie 2.2 Zlepšenie športovej infraštruktúry</b>					
Aktivita 2.2.1 Rekonštrukcia budovy TJ Lokomotíva	2017	Samospráva	Obec, ŠR	Počet m <sup>2</sup> zrekonštruovanej plochy	100



## Program hospodárskeho a sociálneho rozvoja obce Úľany nad Žitavou

2.2.2. Multifunkčné ihrisko	2017	Samospráva	Obec, ŠR	Počet	1
<b>Opatrenie 2.3. Zlepšenie kvality obecného majetku</b>					
Aktivita 2.3.1. Park histórie	2019 - 2022	Samospráva	Obec, ŠR, EŠIF	Počet m <sup>2</sup> zrekonštruovanej plochy	2 200
Aktivita 2.3.2 Rekonštrukcia domu smútku	2016	Samospráva	Obec, ŠR	Počet m <sup>2</sup> zrekonštruovanej plochy	250
<b>Akčný plán pre environmentálnu oblasť</b>					
<b>Opatrenie 3.1. Zlepšenie kvality v oblasti nakladania s odpadovými vodami</b>					
3.1.1. Vybudovanie obecnej kanalizácie	2018 - 2021	Samospráva	Obec, ŠR, EŠIF	bm	8 000
<b>Opatrenie 3.2. Zlepšenie systému odvádzania dažďových vôd</b>					
3.2.1. Vybudovanie odvodňovacích rigolov	2017 - 2021	Samospráva	Obec, ŠR, EŠIF	bm	5 000
<b>Opatrenie 3.3. Zlepšenie systému v oblasti separovania odpadov</b>					
3.3.1. Vybudoanie zberného dvora s prílušenstvom	2017 - 2019	Samospráva	Obec, ŠR, EŠIF	Počet	1



## Program hospodárskeho a sociálneho rozvoja obce Úľany nad Žitavou

### 8. Finančná časť

Finančná časť je jednou z najdôležitejších oblastí PHSR a je kľúčovým miestom pre realizáciu programu hospodárskeho a sociálneho rozvoja obce. V tejto časti je popísaná schopnosť obce v priebehu implementácie PHSR zaistiť zdroje potrebné financovanie jednotlivých aktivít. Zdroje môžu pochádzať z viacerých oblastí:

- súkromný sektor,
- verejný sektor (samospráva, štátny rozpočet, vyšší územný celok)
- fondy Európskej únie (Európske štrukturálne a investičné fondy),

Vzhľadom na skutočnosť, že pri tvorbe PHSR neboli k dispozícii všetky relevantné podklady je finančná časť vypracovaná orientačne a bude priebežne aktualizovaná podľa skutočnej situácie v oblasti finančných zdrojov a reálnych možností realizácie jednotlivých aktivít.

#### 8.1. Indikatívny finančný plán na celú realizáciu PHSR

Indikatívny rozpočet - sumarizácia

	ROK v tis. €								
	2016	2017	2018	2019	2020	2021	2022	2023	Spolu
Hospodárska politika – oblasť		65,16	65,17	65,17	57,50				253,00
Sociálna politika – oblasť	49,00	105,00		250,00	250,00	250,00	250,00		1 154,00
Environmentálna politika – oblasť		115,00	1 115,00	1 115,00	1 075,00	1 075,00			4 495,00

Zdroj: vlastné spracovanie

#### 8.2. Model viaczdrojového financovania jednotlivých projektov

Model viaczdrojového financovania – intervenčná matica

Viaczdrojové financovanie v tis. €							
Prioritná oblasť	Celkové náklady	Verejné zdroje					Súkromné zdroje
		EÚ	Štát	VÚC	Obec	Spolu	
Hospodárska	253,00	215,07	25,31	0	12,62	253,00	
Sociálna	1 154,00	875,50	220,80	0	57,70	1 154,00	
Environmentálna	4 495,00	3 820,75	449,50	0	224,75	4 495,00	
Spolu	5 902,00	4 911,32	695,61	0	295,07	5 902,00	

Zdroj: vlastné spracovanie





## Program hospodárskeho a sociálneho rozvoja obce Úľany nad Žitavou

Finančný rámec realizácie PHSR v tis. €											
Názov opatrenia	Kód a názov projektu/aktivity	Klasifikácia stavieb - trieda	Hlavný ukazovateľ - výsledku, dosahu	Obdobie realizácie	Náklady spolu  a=b+e+f+g	Verejné zdroje spolu  b=c+d+e	Verejné zdroje			Úverové zdroje f	Iné zdroje g
							Vlastné  c	EŠIF*  d	Štátny rozpočet  e		
I. Oblasť hospodárstvo					253,00	253,00	12,62	215,07	25,31		
1.1. Dopravná infraštruktúra	1.1.1. Rekonštrukcia a miestnych komunikácií	2112- Miestne komunikácie	bm	2017	80,00	20,00	1,00	17,00	2,00		
				2018		20,00	1,00	17,00	2,00		
				2019		20,00	1,00	17,00	2,00		
				2020		20,00	1,00	17,00	2,00		
	1.1.2. Výstavba nových komunikácií	2112- Miestne komunikácie	bm	2017	150,00	37,50	1,87	31,88	3,75		
				2018		37,50	1,87	31,88	3,75		
				2019		37,50	1,87	31,88	3,75		
				2020		37,50	1,87	31,88	3,75		
	1.1.3. Rekonštrukcia chodníkov	2112- Miestne komunikácie	bm	2017	23,00	7,66	0,38	6,51	0,77		
				2018		7,67	0,38	6,52	0,77		
				2019		7,67	0,38	6,52	0,77		
II. Oblasť sociálna					1 154,00	1 154,00	57,70	875,50	220,80		
2.1. Zlepšenie školskej infraštruktúry	2.1.1. Rekonštrukcia a modernizácia budovy materskej školy	1263- Školy, univerzity a budovy na vzdelávanie	m²	2016	30,00	15,00	0,75	12,75	1,50		
				2017		15,00	0,75	12,75	1,50		
2.2. Zlepšenie športovej infraštruktúry	2.2.1. Rekonštrukcia budovy TJ Lokomotíva	1265- Budovy na šport	m²	2017	20,00	20,00	1,00		19,00		



## Program hospodárskeho a sociálneho rozvoja obce Úľany nad Žitavou

	2.2.2. Multifunkčné ihrisko	2130- Pohybové, vybavovacie a manipulačné plochy	počet	2017	70,00	70,00	3,50		66,50		
2.3. Zlepšeniei kvality obecného majetku	2.3.1. Park histórie	1273- Historické alebo chránené pamiatky	m²	2019	1 000,00	250,00	12,50	212,50	25,00		
				2020		250,00	12,50	212,50	25,00		
				2021		250,00	12,50	212,50	25,00		
				2022		250,00	12,50	212,50	25,00		
	2.3.2. Rekonštrukci a domu smútku	1272- Budovy a miesta na vykonáva nie nábožensk ých aktivít	m²	2016	34,00	34,00	1,70		32,30		
III. Oblasť environmentálna					4 495,00	4 495,00	224,75	3 820,75	449,50		
3.1. Zlepšenie kvality v oblasti nakladani a s odpadový mi vodami	3.1.1. Vybudovanie obecnej kanalizácie	2223- Miestne kanalizáci e	bm	2018	4 000,00	1000,00	50,00	850,00	100,00		
				2019		1000,00	50,00	850,00	100,00		
				2020		1000,00	50,00	850,00	100,00		
				2021		1000,00	50,00	850,00	100,00		
3.2. Zlepšenie systému odvádzani a dažďovýc h vôd	3.2.1. Vybudovanie odvodňovacíc h rigolov	2223- Miestne kanalizáci e	bm	2017	375,00	75,00	3,75	63,75	7,50		
				2018		75,00	3,75	63,75	7,50		
				2019		75,00	3,75	63,75	7,50		
				2020		75,00	3,75	63,75	7,50		
				2021		75,00	3,75	63,75	7,50		
3.3. Zlepšenie systému v oblasti separovan ia odpadov	3.3.1. Vybudovanie zberného dvora s príslušenstvo m	2420- Ostatné inžiniersk e stavby, i.n.	počet	2017	120,00	40,00	2,00	34,00	4,00		
				2018		40,00	2,00	34,00	4,00		
				2019		40,00	2,00	34,00	4,00		
Celkom					5 902,00€	5 902,00€	295,07€	4 911,32€	695,61€		



## Program hospodárskeho a sociálneho rozvoja obce Úľany nad Žitavou

### Záverečná časť

<b>Schválenie PHSR</b>	
Dokument	<ul style="list-style-type: none"><li>Názov: Program hospodárskeho a sociálneho rozvoja obce Úľany nad Žitavou 2016 - 2024</li><li>Štruktúra - Úvod Analytická časť Strategická časť Programová časť Realizačná časť Finančná časť Záver Prílohy</li></ul>
Spracovanie	<ul style="list-style-type: none"><li>Forma spracovania - s internými a externými kapacitami</li><li>Obdobie spracovania – 05/2015 – 12/2015</li><li>Pracovná skupina – počet členov 7</li><li>Počet stretnutí pracovnej skupiny 4</li><li>Externá spolupráca – kancelária Mikroregiónu CEDRON - NITRAVA<ul style="list-style-type: none"><li>Účasť verejnosti a komunikácia s verejnosťou – verejné stretnutie s občanmi – 1 s účasťou 9 občanov.</li></ul></li></ul>
Prerokovanie	<ul style="list-style-type: none"><li>Prerokovanie v orgánoch samosprávy:  Prerokovanie v Obecnom zastupiteľstve obce Úľany nad Žitavou dňa 20.05.2016</li><li>Verejné pripomienkovanie občanmi obce dňa 12.11.2015</li></ul>
Schválenie	Uznesením Obecného zastupiteľstva obce Úľany nad Žitavou číslo: 7/OZ/20052016

Zdroj: Vlastné pracovanie, podľa Weisová, Bernátová: Strategické plánovanie samosprávy, Municipalia 2012



## **Program hospodárskeho a sociálneho rozvoja obce Úľany nad Žitavou**

### **PRÍLOHY**