

Obsah

1. Úvod	2
2. Prírodný potenciál	2
3. Ľudské zdroje	11
4. Hospodárstvo mesta	27
5. Charakteristika mesta	45
6. Životné prostredie	81
7. Zoznam použitej literatúry	85

1. Úvod

Dôvod a ciele obstarania

Mesto Šaľa poverilo koncom marca 2006 Regionálnu rozvojovú agentúru Šaľa prípravou Programu hospodárskeho a sociálneho rozvoja (PHSR) mesta Šaľa a okolia pre roky 2007-2013, vrátane rozvojových impulzov pre obvod Šaľa (predtým okres Šaľa). Prvou etapou je vypracovanie auditu zdrojov, cieľom ktorého je sumarizácia dostupných materiálov ako informačného zdroja strategického plánovania. Na príprave PHSR spolupracovalo Fórum centrum pre regionálny rozvoj Šamorín. Počas spracovania auditu boli využité údaje Štatistického úradu SR, Územného plánu mesta, mestského úradu a ostatnej literatúry (podr. vid' zoznam použitej literatúry).

Vymedzenie územia

Mesto Šaľa sa nachádza v Nitrianskom samosprávnom kraji a je sídlom obvodu Šaľa. V 13 obciach obvodu na celkovej rozlohe 35 590 ha žije 54 354 obyvateľov. Obvod sa nachádza v severnej časti Podunajskej nížiny na oboch brehoch rieky Váh. Najzápadnejším bodom územia je kóta 17°44' a najvýchodnejším 18°01' východnej geografickej dĺžky, najsevernejší bod má 48°17' a najjužnejší 47°58' severnej geografickej šírky. Maximálna vzdialenosť územia v poludníkovom smere je 36 km a v rovnobežkovom smere 16,5 km. Najvyšším bodom je kóta Plešiny (183 m n. m., k. ú. Močenok) a najnižšie položeným (108 m n. m.) je miesto, kde Váh opúšťa územie obvodu. Počet obyvateľov mesta je 24 564. V obvode sa nachádzajú ešte obce Diakovce (2220 obyvateľov), Horná Kráľová (1858 obyvateľov), Neded (3300 obyvateľov), Tešedíkovo (3700 obyvateľov), Žihárec (1620 obyvateľov), Dlhá nad Váhom (900 obyvateľov), Kráľová nad Váhom (1580 obyvateľov), Selice (2800 obyvateľov), Trnovec nad Váhom (2700 obyvateľov), Hájske (1378 obyvateľov), Močenok (4500 obyvateľov), Vlčany (3398 obyvateľov). Údaje o počte obyvateľov boli čerpané z www.obce.info.

2. Prírodný potenciál

Klimatické pomery

Mapa klimatických oblastí klímu charakterizuje ako suchú, s priemernou januárovou teplotou nad mínus 3 °C (tabuľka 2.3). Teplú klimatickú oblasť charakterizuje viac ako 50 letných dní (max. teplota vzduchu min. 25 stupňov °C) a začiatok žatvy ozimnej raži je pred 15. júlom. Slniečny svit vo vegetačnom období je nad 2000 hodín. Vysoký výpar a nízke zrážky 550-600 mm za rok, výsušné vetry, najmä v jarnom období zapríčiňujú, že územie je jedno z najsuchších na Slovensku. 55 percent zrážok spadne v letnom období (320 mm), avšak je pozorovaný malý počet dní so zrážkami nad 1 mm (90 dní/rok) (tabuľka 2.4). Počas krátkodobých lejakov spadne aj 70 mm zrážok za 24 hodín. Najviac zrážok padne v mesiacoch máj, jún a júl – priemerne za mesiac 59,3 mm zrážok. Pomerne teplá klíma zapríčiňuje, že počet dní so snehovou prikrývkou je malý (tabuľka 2.5). Prvé sneženie sa môže vyskytnúť okolo 4.11. a posledné začiatkom apríla. Prvý deň so snehovou pokrývkou sa môže vyskytnúť okolo 4.12, a posledný začiatkom marca. Priemerný počet dní so snehovou pokrývkou dosahuje hodnotu okolo 35 dní za rok. Priemerná ročná teplota územia je do 10 stupňov Celzia. Najteplejší mesiac júl dosahuje priemerné teploty nad 20 stupňov Celzia. Pozorovaná maximálna teplota širšieho regiónu dosiahla 38 stupňov a minimálna mínus 35 stupňov. Dĺžka vykurovacieho obdobia dosahuje priemerne 211 dní za rok. Prevládajúcim smerom vetra je SZ (28 %), nasleduje SV (13%) a S (12,8%).

Tabuľka 2.1: Priemerné mesačné a ročné teploty vzduchu (v °C) (Zdroj: LUKNIŠ a kol.)

Mesiac	I.	II.	III.	IV.	V.	VI.	VII.	VIII.	IX.	X.	XI.	XII.	Rok	Amplit.
Tepl. (°C)	-2,1	-0,2	4,6	10,5	15,4	19	20,5	19,6	15,7	10	5	0,6	9,9	22,6

Tabuľka 2.2: Priemerný počet dní so zrážkami 1,0 mm a viac (Zdroj: LUKNIŠ a kol.)

Mesiac	I.	II.	III.	IV.	V.	VI.	VII.	VIII.	IX.	X.	XI.	XII.	Rok
Počet dní	6,9	6,9	6,8	6,7	8,1	7,6	7,3	6,9	4,9	7,0	8,8	8,5	86,4

Tabuľka 2.3: Priemerný počet dní so snehovou pokrývkou (Zdroj: LUKNIŠ a kol.)

Mesiac	I.	II.	III.	IV.	V.	VI.	VII.	VIII.	IX.	X.	XI.	XII.	Rok
počet dní	13,3	11,1	3,6	-	-	-	-	-	-	-	0,4	6,6	35,0

Geológia

Obvod sa nachádza na severnom okraji Podunajskej panvy. Geologickú stavbu charakterizuje neogénne súvrstvie, ktoré môže dosiahnuť hĺbku až 4000 metrov. Sedimentačný cyklus sa začal v bádene morskou transgresiou (hlavne flovce a pieskovce), ktorá bola sprevádzaná aj andezitovou vulkanickou činnosťou. Sarmatské sedimenty vznikli v brakickom morskom prostredí, ktoré postupne prechádzajú do sladkovodných sedimentov panónu a pontu. Všetky tieto horniny sú však zakryté mladšími horninami kvartéru. Kvartér predstavujú fluvialne a eolické sedimenty, v severnej časti obvodu podstatnú časť tvoria spraše z obdobia interglaciálov stredného a vrchného pleistocénu (Pristaš at al. 2000). Nerastné suroviny predstavujú len štrkopiesky. Keďže tvoria podstatnú časť podložia, ich zásoby sú ťažko vyčísliteľné. Štrk sa ťažil aj z koryta rieky Váh. Začiatkom 60-tych rokov prebiehal na širšom okolí neúspešný vrtný prieskum uhľovodíkov (vrty v Diakovciach a v Podhajskej). Zistili však prítomnosť termálnej vody, ktorá je od 70-tych rokov využívaná na rekreačné účely.

Geografická a geomorfologická charakteristika

Podľa regionálneho geografického členenia západná a južná časť územia je súčasťou Podunajskej roviny, kým severná a východná časť Nitrianskej pahorkatiny, oddielu Podunajská pahorkatina, jej najjužnejším pododdielom Nitrianskej a Zalužianskej tabule. Hranica medzi nimi prebieha na osi Sereď-Nitra. Kým Podunajská rovina je nížina, tvorená fluvialnými sedimentami nivy Váhu, zvlnený pahorkatinný reliéf tvoria rozsiahle plochy pleistocénnych terás Váhu a Nitry. Terasy sú zakryté mohutným vývojom spraší, sprašových hĺn, fosílnych pôd a najmladších pleistocénnych eolických pieskov. V reliéfe výrazne vystupujú strednopleistocénne terasy medziriečia Váhu a Nitry. Pás týchto terás sa začína v okolí Šintavy a končí na čiare Komjatice-Nové Zámky.

Pôda

Na väčšine územia prevládajú černozy a čiernice, v blízkosti rieky Váh fluvizeme. Pôdy extravilánov sú poľnohospodársky intenzívne využívané, avšak pomer poľnohospodárskej pôdy na území mesta Šaľa kvôli zástavbe je nižší (tabuľka 2.4., diagram 2.1), ako v okolitých vidieckych oblastiach, kde je to spravidla nad 90 percent. V rámci poľnohospodárskej pôdy, na území mesta, ako aj v ostatných častiach obvodu prevláda orná pôda (diagram 2.2). Skladbu nepoľnohospodárskej pôdy ovplyvňuje prítomnosť mesta formou väčšieho zastúpenia zastavanej pôdy (diagram 2.3).

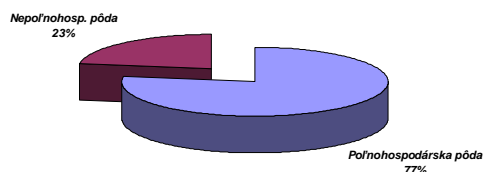
Na ľavom brehu Váhu nástup členitého terénu Nitrianskej tabuľe a veľký záber pôdy pod podnikom Duslo zapríčiňuje, že podiel poľnohospodárskej pôdy klesol pod 90 percent. Z poľnohospodárskej pôdy je orná pôda ešte stále nad 90 percent, avšak podiel TTP a trvalých kultúr je vyšší, ako južne od Šale s intenzívnou poľnohospodárskou veľkovýrobou. Pravý breh Váhu charakterizuje intenzívne poľnohospodárske využitie pôdy

Tabuľka 2.4. Využitie pôdneho fondu v meste Šaľa a na okolí (zdroj ŠU SR)

Kataster	Spolu (ha)	Poľnohospodárska pôda (ha)				Nepoľnohospodárska pôda (ha)				
		Orná pôda	Trvalé kultúry	TTP	Spolu	Lesná pôda	Vodná pôda	Zast. pôda	Ostat. Pôda	Spolu
Šaľa-mesto	4496,73	3249,14	204,73	28,74	3482,6	161,66	179,05	467,29	206,12	1014,1
Šaľa-obvod	35590	27865	1306	507	29678	1453	985	2746	723	5907

Diagram 2.1.: Pomer poľnohospodárskej a nepoľnohospodárskej pôdy v meste a v obvode (zdroj ŠU SR)

mesto



obvod

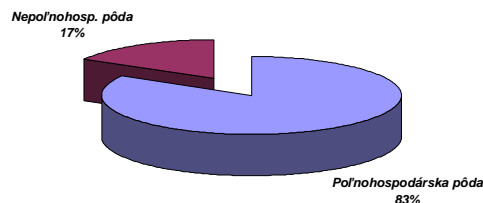
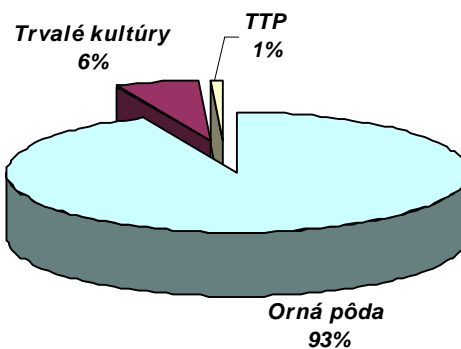
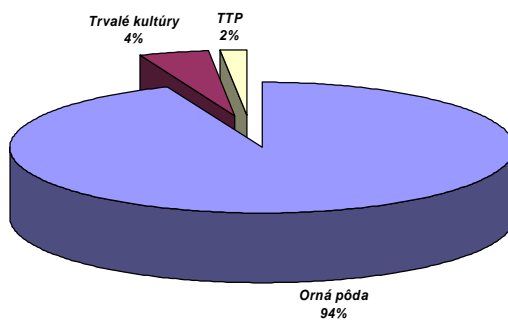


Diagram 2.2: Skladba poľnohospodárskej pôdy (zdroj ŠU SR)

mesto



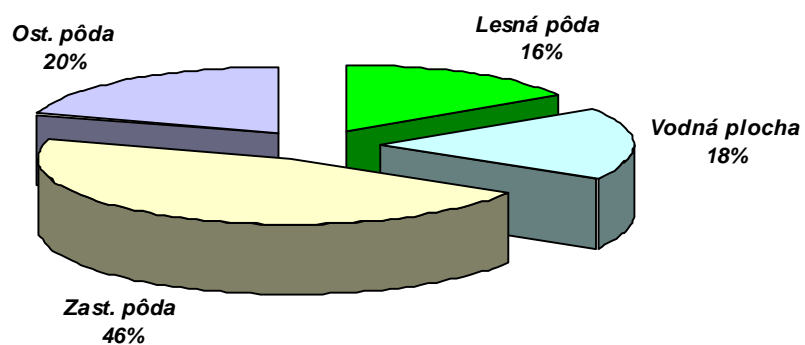
obvod



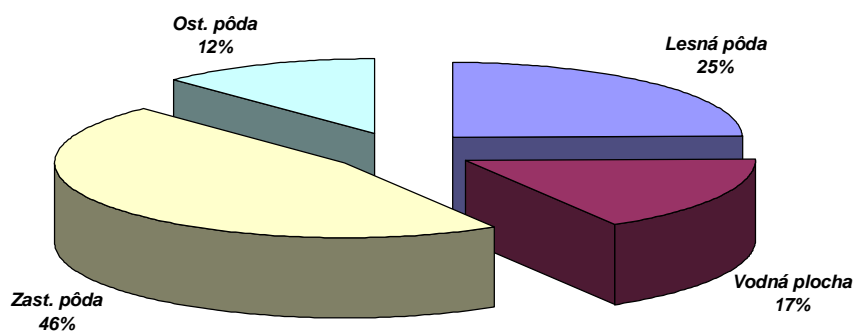
Orná pôda Trvalé kultúry TTP

Diagram 2.3: Skladba nepoľnohospodárskej pôdy (zdroj mestský úrad)

mesto



obvod



■ Lesná pôda ■ Vodná plocha ■ Zast. pôda ■ Ost. pôda

Lesy

Pôvodný lesný kryt tvorili vrbovo-topoľové lužné lesy v inundačnom území Váhu a v blízkosti ostatných vodných plôch, resp. dubovo-hrabové lesy v ostatných častiach územia. Zvyšky lužných lesov sa zachovali v medzihrádzovom priestore Váhu, ale sú vo veľkej časti nahradené plantážami šľachteného topoľa. Dubovo-hrabové lesy sa vyskytujú na dvoch miestach: smerom ku Kráľovej nad Váhom a medzi Duslom a Večou. Napriek tomu lesnatosť územia je minimálna, predstavuje len 3,5 percent územia.

Vzhľadom na nížinný charakter územia s intenzívnym poľnohospodárstvom na väčšine oblasti lesný fond tvoria ochranné lesné pásy (tzv. vetrolamy). Lesy sa vyskytujú iba vo forme menších porastov lesného charakteru. Ich druhové zloženie je väčšinou pozmenené, výrazne odlišné od prirodzeného s častým uplatňovaním nepôvodných druhov. V stromovom poschodí je najhojnejší agát biely, častejšie sa vyskytujú aj javor poľný, jaseň štíhly, čremcha obyčajná a brest vŕbový. V území sa okrem lesných porastov vyskytujú aj menšie lesíky, remízky a skupiny drevín. Druhové zloženie týchto porastov do značnej miery závisí od veľkosti lesíka, jeho veku a spôsobu vzniku. V stromovom poschodí sa v tomto type porastov vyskytuje najčastejšie agát biely, z krovín baza čierna. Z ovocných drevín prevažuje slivka domáca, častá je aj hruška obyčajná a orech kráľovský.

Voda

Dominantným tokom obvodu je rieka Váh. Priemerný prietok rieky je $148,9 \text{ m}^3 \cdot \text{s}^{-1}$ ktorý je ovplyvnený špičkováním vodnej elektrárne VD Kráľová nad mestom. Vodnú hladinu čiastočne vyrovnáva VD Selice, nachádzajúce sa pod mestom. Ostatné vodné toky tvoria len kanály (Zajarčie, Dlhý, Trnovecký, Selický, Šaliarsky, Kolárovsý, Kráľovobrodský, Žihársky, Vlčiansky, Dubovský, Nededsko-Vlčiansky, Žihľavový). Špecifickým typom vodnej plochy sú odkaliská chemickej firmy Duslo, tzv. Amerika I-II, ktoré sú v súčasnosti v značnom stupni sukcesie. Okrem toho skoro v každej obci sa nachádzajú menšie jazerá, ktoré sa v niektorých prípadoch využívajú pre rybolov.

Kvalita životného prostredia

Kvalita životného prostredia je silne ovplyvnená tým, že mesto, jeho bezprostredné okolie a SZ-ná časť obvodu je súčasťou Dolnopovažskej zaťaženej oblasti (priemyselné znečistenie Sereď, Galanty a Šaľa). V tejto oblasti z hľadiska znečistenia ovzdušia je Duslo Šaľa hlavným producentom oblasti. V ovzduší je koncentrácia SO_2 $15\text{-}20 \text{ } \mu\text{g}/\text{m}^3$, NO $10\text{-}15 \text{ } \mu\text{g}/\text{m}^3$, priemerná ročná koncentrácia CO zo stacionárnych zdrojov je $810\text{-}820 \text{ } \mu\text{g}/\text{m}^3$, podobný ukazovateľ prachu je $35\text{-}40 \text{ } \mu\text{g}/\text{m}^3$ a prchavých organických látok – VOC- je $0,2\text{-}1,99 \text{ } \mu\text{g}/\text{m}^3$. Tieto hodnoty predstavujú miernu záťaž, Duslo Šaľa však na základe nameraných hodnôt bolo zaradené do skupiny najvýznamnejších stacionárnych zdrojov znečistenia územia za 3 základné znečisťujúce látky a v dôsledku súbežného znečistenia týmito látkami územie mesta bolo zaradené do kategórie so zvýšeným znečistením. Vo východnej a južnej časti okresu je situácia normálna.

Z hľadiska prietoku a hydrogeologickej produktivity, územie mesta a podstatná časť obvodu patrí do kategórie „vysoká“, s využiteľným množstvom podzemných vôd $1\text{-}5 \text{ l/s na km}^2$. SV-ná časť okresu však patrí do kategórie „mierna“ s $0,5\text{-}0,99 \text{ l/s na km}^2$. Vrchná časť podzemných vôd je silne znečistená, stupeň kontaminácie, počítaný na základe prekročení normatívnych hodnôt analyzovaných zložiek podľa „STN 75 7111 Pitná voda“ na väčšine území obvodu patria do najhoršej, 5. triedy. Výnimkou je len severný okraj obvodu, zaradený do 3. triedy.

Rieka Váh po Vodné dielo Selice na základe hodnotenia „najhoršieho prípadu“ patrí do 3. triedy –znečistená voda, lebo všetky sledované ukazovatele (kyslíkový režim, základné

fyzikálno-chemické, mikrobiologické, biologické ukazovatele, nutrienty, mikropolutanty) vykazujú tento stupeň znečistenia. Pod vodným dielom je rieka zaradená už do 4. triedy – silne znečistená voda. Je to spôsobené zhoršením mikrobiologických ukazovateľov. Na druhej strane však kyslíkový režim a obsah mikropolutantov je priaznivejší, ako nad vodným dielom. Duslo Šaľa je evidované ako významný zdroj znečistenia vôd.

Pôda nie je kontaminovaná, avšak rizikové územie s kontamináciou ťažkými kovmi končí pri SZ okraji okresu. Z hľadiska veternej erózie hrozí silná deflácia a mierne ohrozenie vodnou eróziou.

Na základe podielu ekologicky pozitívne hodnotenej plochy k celkovej ploche (koeficient kvality) mesto Šaľa, ako aj väčšina SZ-nej časti okresu patria do najnižšej kategórie (0,0-0,2). Obce v blízkosti VD Kráľová a zvyšná časť okresu sú zaradené do nasledujúcej kategórie (0,21-0,4).

Chránené oblasti

Chránené územia v obvode predstavujú len 36,87 ha, čo je 0,1% územia. Z toho 29,07 ha pripadá na chránené prírodné pamiatky a 7,8 ha na chránené areály.

Chránené prírodné výtvory:

Bystré jazierko. 2,0 ha, zvyšok starého koryta Váhu.

Čierne jazierko. 3,4 ha, zvyšok starého koryta Váhu.

Jahodnianske jazierko. 5,3 ha, zvyšok starého koryta Váhu.

Trnovecké mrtvé rameno. 6,5 ha, jedno z najdlhších mrtvých ramien Váhu v okrese.

Vlčianske mrtvé rameno. 8,2 ha, zvyšok mrtvého ramena Váhu.

Chránené areály:

Park v Močenku : 5,87 ha

Chránené stromy:

Lipa malolistá (*Tilia cordata*), Šaľa: mohutný exemplár lipy v záhrade Ústavu sociálnej starostlivosti na Okružnej ulici.

Topoľ čierny (*Populus nigra*), Neded

Miestny územný systém ekologickej stability

V meste bol spracovaný miestny územný systém ekologickej stability. Materiál okrem súčasných chránených území a prvkov dáva návrhy na ďalšie ochranné opatrenia.

V rámci katastrálneho územia mesta Šaľa boli vymedzené štyri prírodné celky, jeden regionálneho charakteru a tri miestneho charakteru.

PFCelok Váh zahŕňa pruh územia približne severojužného smeru medzi inundačnými hrádzami rieky Váh. Krajinná štruktúra územia je pestrá, dominantným prvkom územia je rieka Váh s príľahlými ekosystémami brehov a príbrežných mokradí. Takmer celý priestor je klasifikovaný ako biokoridor nadregionálneho významu „Rieka Váh“. Ako biokoridor miestneho významu bol vyčlenený Trnovec – Amerika, pomerne heterogénne ekosystémy na mieste bývalého ramena Váhu. V južnej časti sa nachádza regionálne významné biocentrum Mlynárske domčeky . Tvoria ho ekosystémy rieky Váh a lesné porasty v medzihrádzovom priestore.

Okrem toho je tu päť biocentier miestneho významu:

- Slepé rameno na sútoku Váhu s kanálom Zajarčie - relatívne dobre zachované vodné, litorálne a brehové porasty s pôvodným druhovým zložením.
- Slepé rameno Váhu pri lodenici - lokalita podobného charakteru ako predošlá, ale lepšie zachovaná. Druhové zloženie drevín i bylinného poschodia prirodzené.

- Lesy nad železničným mostom - mäkké i tvrdé lužné lesy s relatívne prirodzeným druhovým zložením.
- Slepé rameno Váhu a lesy pri Trnovci - slepé rameno so zachovanými vodnými a litorálnymi porastami.
- Amerika – dve pomerne rozsiahle odkaliská s otvorenou vodnou hladinou, na odkalisku Amerika II. s pokročilou sukcesiou trste a začínajúcim zarastaním drevinami (hlavne vrbami).

Ako genofondovo významné lokality v rámci PFCelku Váh boli klasifikované: mestský lesopark, lesy nad železničným mostom a pri Trnoveckom ramene, les Trnovský kút, Vážsky ostrov a lesy v materiálových jamách v južnej časti katastra.

PFCelok Večianska tabuľa zahŕňa severovýchodnú časť katastra oblasť Veče, Trnovca n. Váhom a Dusla. Z hľadiska biotickej štruktúry sa v regióne nachádzajú len plošne malé areály biocentier miestneho významu existujúcich a navrhovaných: Blatné (mokrad' uprostred polí), Trnovecké rameno - umelo sprietočnené mŕtve rameno - vyhlásené chránené územie (prírodná pamiatka), Sútok kanálov – sútok kanála Zajarčie s kanálom Močenok-Veča, Zajarčie kanál (dobře vyvinuté vodné i litorálne spoločenstvá) Kanál Močenok – Veča, Trnovecký kanál I. (kanál s čistou vodou, ale malým prietokom), Trnovecký kanál II. (občasne tečúci vodný tok), začínajúci v záujmovom území a vlievajúci sa do Trnoveckého ramena. Ako genofondovo významné boli klasifikované lokality Blatné, park Veča a medza s výskytom kra Colutea.

PFCelok Šalianska tabuľa zahŕňa oblasť západne od medzihrádzového priestoru Váhu - severozápadnú časť katastra v oblasti mesta Šaľa a pruh relatívne vyvýšeného územia (agradáčny val rieky Váh) pozdĺž medzihrádzového priestoru.

Z hľadiska biotickej štruktúry sa v regióne nachádzajú len líniové prvky: Pri hlavnej železnici (líniové, resp. pásové porasty), Šalianský kanál (umelý vodný tok).

PFCelok Hetmėň sa nachádza v južnej až západnej časti katastra a je okrajom tzv. Salibskej depresie. Najvýznamnejšími prvkami biotickej štruktúry sú mokrad'né ekosystémy - biocentrá miestneho významu jestvujúce (Malá Lúčina, Vráble) a tri biocentrá miestneho významu navrhované. Biokoridory: -Selický kanál je regionálne významným biokoridorom, Šalianský, Dvorský, Kolárovský kanál a rameno Tešedíkovo-Žihárec sú miestne významné. Biocentrá: Malá Lúčina (podmáčaný lesík), Vráble (mokrad'ná lokalita), Kanály selický, šalianský, dvorský, kolárovský sú umelými vodnými tokmi, v niektorých častiach na brehoch je vysadený pás šľachtených topoľov. Ako genofondovo významné lokality boli klasifikované Malá Lúčina, Vráble, zvyšok parku pri Hetmėni a mokrad' južne od lokality Vráble.

Regionálny územný systém ekologickej stability (RÚSES)

Pre územie bol spracovaný RÚSES ešte v rámci okresu Galanta v roku 1994.

Návrhy:

Biocentrá regionálneho významu

Bábske jazierko – Bábsky les – Vlčiansky les (Selice, Vlčany)

Bystré jazierko, Čierne jazierko (Tešedíkovo)

Jahodnianske jazierko (Neded)

Trnovecké mŕtve rameno (Trnovec nad Váhom)

Vlčianske mŕtve rameno (Vlčany)

Mlynárske domčeky (Selice, Žihárec, Trnovec nad Váhom, Šaľa)

Biokoridory nadregionálneho významu

Váh

Biokoridory regionálneho významu

Kolárovský kanál, Zajarčie, Dlhý kanál

Regulatívy Európskej únie

V nových triedeniach EU okres spadá pod platnosť nitrátovej smernice.

V rámci systému NATURA 2000 na území okresu sa nachádza časť navrhovaného chráneného vtáčieho územia Kráľová (významná lokalita pre hniezdenie bučiaka nočného).

Národný zoznam území európskeho významu obsahuje z územia okresu 2 lokality:

Bačove slaniská

Katastrálne územie: Hájske, Horná Kráľová, výmera lokality je 59,28 ha. Stupeň ochrany: 3.

Vnútrozemské slaniská a slané lúky (1340) a Panónske slané stepi a slaniská (1530).

Síky

Katastrálne územie: Močenok, výmera lokality: 32,51 ha. Stupeň ochrany: 4. Nížinné a podhorské kosné lúky (6510), Vnútrozemské slaniská a slané lúky (1340) a pichliač úzkolistý (*Cirsium brachycephalum*).

3. Ľudské zdroje

Mesto Šaľa

Početom obyvateľov okolo 25 000 Šaľa je malým mestom, demografické zloženie ktorého vykazuje zaujímavé črty. Počet obyvateľov rástol predovšetkým v rokoch 1960 - 1990, kedy pribudlo 5 až 7 000 obyvateľov/desaťročie. V deväťdesiatych rokoch sa tento rast zastavil, odvtedy sa počet obyvateľov mesta znižuje, a v posledných piatich rokoch je v podstate vyrovnaný (tabuľka 3.1, diagramy 3.1 a 3.2).

Vekové zloženie obyvateľstva mesta sa vymyká z obvyklého stavu miest Západného Slovenska a vykazuje priaznivé hodnoty. Podiel produktívneho obyvateľstva je vysoký, a je to na úkor poproduktívneho obyvateľstva, kým podiel predproduktívneho obyvateľstva je obvyklý. Priemerný vek je tiež nižší, ako sú regionálne priemerné hodnoty. (tabuľky 3.2 a 3.3, diagramy 3.3 až 3.7). Strom života je v pásme 10-50 rokov vyrovnaný. (tabuľka 3.4, diagramy 3.8 a 3.9). Súčasne však treba upozorniť aj na to, že po roku 1990 aj v Šali nastúpili trendy, ktoré tento priaznivý stav postupne zhoršujú. V strome života zastúpenie ročníkov mladších ako 10 rokov už vykazuje klesajúcu tendenciu, podobne, ako v ostatných mestách regiónu. Radikálne sa zvyšuje index starnutia, ktorý v roku 2005 už presiahol hodnotu 100, čo znamená, že už aj v Šali žije viac dôchodcov, ako mladých. Z tohto hľadiska sa stále prejavuje ďalšia zvláštnosť mesta: veľký rozdiel v indexe starnutia mužov a žien. U žien prevaha starých sa prejavuje už od roku 2002, kým u mužov ešte aj v roku 2005 mal index starnutia hodnotu 64.

Mesto charakterizuje pozitívny prirodzený prírastok (jeho tendencia je klesajúca) a negatívne migračné saldo (vyst'ahovanie z mesta sa spomaľuje) (tabuľka 3.6, diagramy 3.12 až 3.14).

Jedinou výraznou cirkvou je rímskokatolícka, avšak každý štvrtý obyvateľ je bez náboženského vyznania (tabuľka 3.7, diagram 3.15).

Národnostné zloženie charakterizuje okrem väčšinového slovenského obyvateľstva 18 percentná prítomnosť maďarského etnika (tabuľka 3.9, diagramy 3.17).

Štruktúra vzdelanosti je priaznivá, podiel obyvateľov so stredoškolským a vysokoškolským vzdelaním je vyšší, ako regionálny priemer. (tabuľka 3.11, diagram 3.19).

Obvod Šaľa

Početom 54 000 obyvateľov aj obvod Šaľa patrí k menším administratívnym celkom Slovenska. Podiel produktívneho obyvateľstva je mierne vyšší, ako na Západnom Slovensku (tab. 3.3). Je to vďaka menšiemu zastúpeniu poproduktívneho obyvateľstva, kým podiel predproduktívneho obyvateľstva je na úrovni širšieho regiónu. V strome života v ročníkoch mladších ako 10 rokov sa už prejavuje nepriaznivá tendencia poklesu. Z hľadiska rozdelenia podľa pohlavia je zaujímavé, že až do ročníka do 50 rokov sa prejavuje prevaha mužov. (tabuľka 3.5, diagramy 3.10 a 3.11).

Z náboženského hľadiska zloženie okresu je o niečo pestrejšie, ako mesta Šaľa. Okrem silnej prevahy katolíckej cirkvi badať aj prítomnosť evanjelickej a reformovanej cirkvi. Podiel obyvateľov bez náboženského vyznania je nižší ako v meste (tabuľka 3.8, diagram 3.16).

Národnostné zloženie charakterizuje okrem väčšinového slovenského obyvateľstva 36 percentná prítomnosť maďarského etnika (tabuľka 3.10, diagram 3.18).

Štruktúra vzdelanosti nie je priaznivá, prevládajú obyvatelia so základným a učňovským vzdelaním, podiel obyvateľov so stredoškolským a vysokoškolským vzdelaním je nižší, ako regionálny priemer a to aj napriek tomu, že mesto Šaľa vykazuje veľmi priaznivé hodnoty. (tabuľka 3.11, diagram 3.19).

Tabuľka 3.1: Vývoj počtu obyvateľov mesta po roku 1950 (zdroj MÚ 1950-1991, ŠU SR 1996-2005)

1950	5811
1961	7701
1970	12922
1980	19167
1991	24852
1995	25306
1996	25407
1997	25439
1998	25357
1999	25289
2000	25201
2001	24898
2002	24924
2003	24884
2004	24882
2005	24788

Diagram 3.1: Vývoj počtu obyvateľov mesta po roku 1950 (zdroj MÚ)

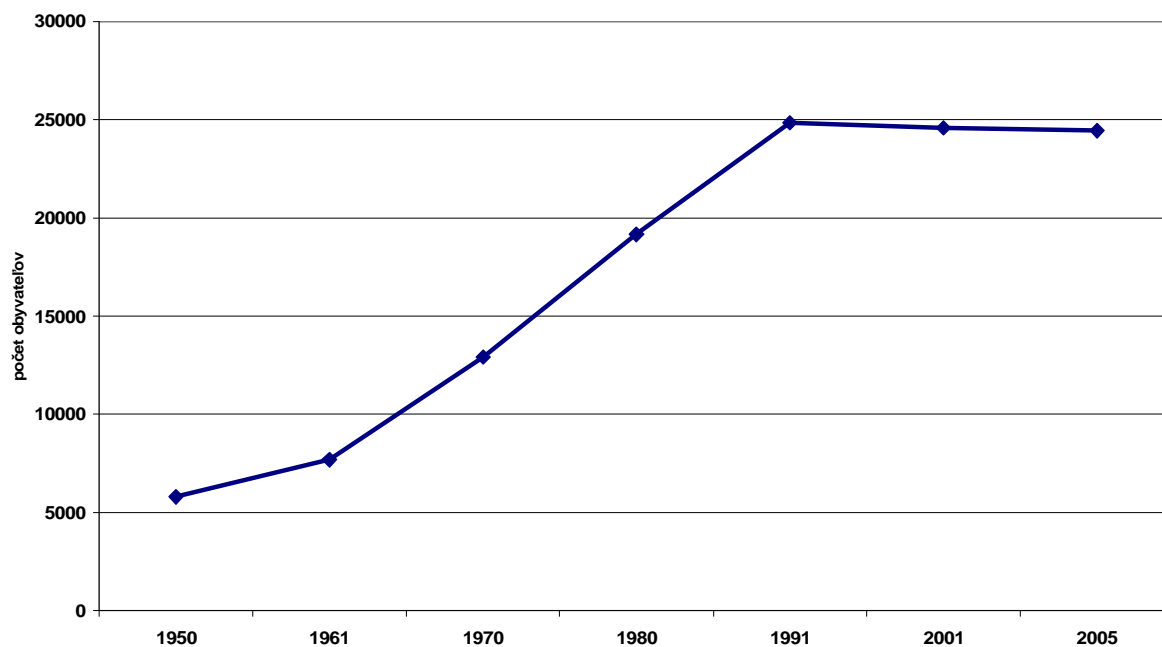
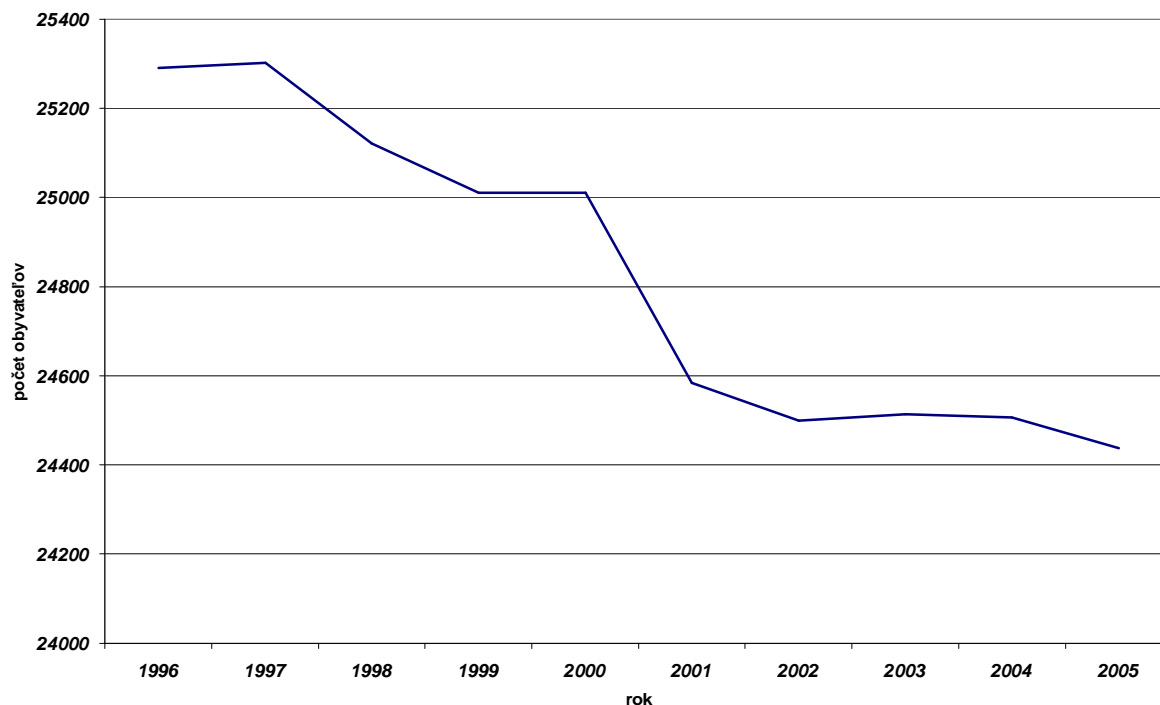


Diagram 3.2: Vývoj počtu obyvateľov mesta po roku 1995 (zdroj: ŠU SR)



Tabuľka 3.2: Obyvateľstvo mesta Šaľa podľa veku (zdroj: ŠU SR)

	OBYVATELSTVO				index		
	predprodukt.	produkt.	poprodukt.	priem. vek	starnutia		
	%	%	%		celkom	muži	ženy
1996	23,24	66,21	10,54	31,79	45,37	28,41	63,35
1997	22,15	67,06	10,80	32,24	48,76	29,98	68,73
1998	21,09	67,58	11,33	32,75	53,74	33,43	75,24
1999	20,20	67,91	11,89	33,28	58,85	37,02	81,78
2000	19,14	68,46	12,40	33,81	64,76	40,95	90,01
2001	18,48	68,50	13,02	34,26	70,45	44,93	97,41
2002	17,71	68,65	13,64	34,73	76,99	49,59	105,23
2003	17,00	68,72	14,28	35,24	83,97	55,17	112,88
2004	16,31	68,73	14,96	35,73	91,70	59,10	124,72
2005	15,60	68,57	15,82	36,25	101,42	64,36	139,19

Tabuľka 3.3: Porovnanie obyvateľstva podľa veku s inými regiónmi (zdroj SODB 2001)

		OBYVATEĽSTVO			Priemerný vek
		predproduktívne	produktívne	poproduktívne	
		%	%	%	
Šaľa	ženy	15,8	64,6	18,8	36,6
	muži	18,2	70,4	10,6	34,1
	spolu	17	67,4	14,8	35,4
Okres Šaľa	ženy	17	60,9	21,7	37,2
	muži	18,4	69	12,1	34,8
	spolu	17,7	64,8	17	36
Západné Slovensko	Ženy	16,7	58,3	24,4	38,4
	Muži	18,6	67,6	13,3	35,3
	Spolu	17,6	62,9	19	36,9
Slovensko	Ženy	17,9	58,1	23,1	37,6
	Muži	19,9	66,7	12,5	34,5
	Spolu	18,9	62,3	18	36,1

Diagram 3.3: Podiel produktívneho obyvateľstva v meste a v regióne (zdroj SODB 2001)

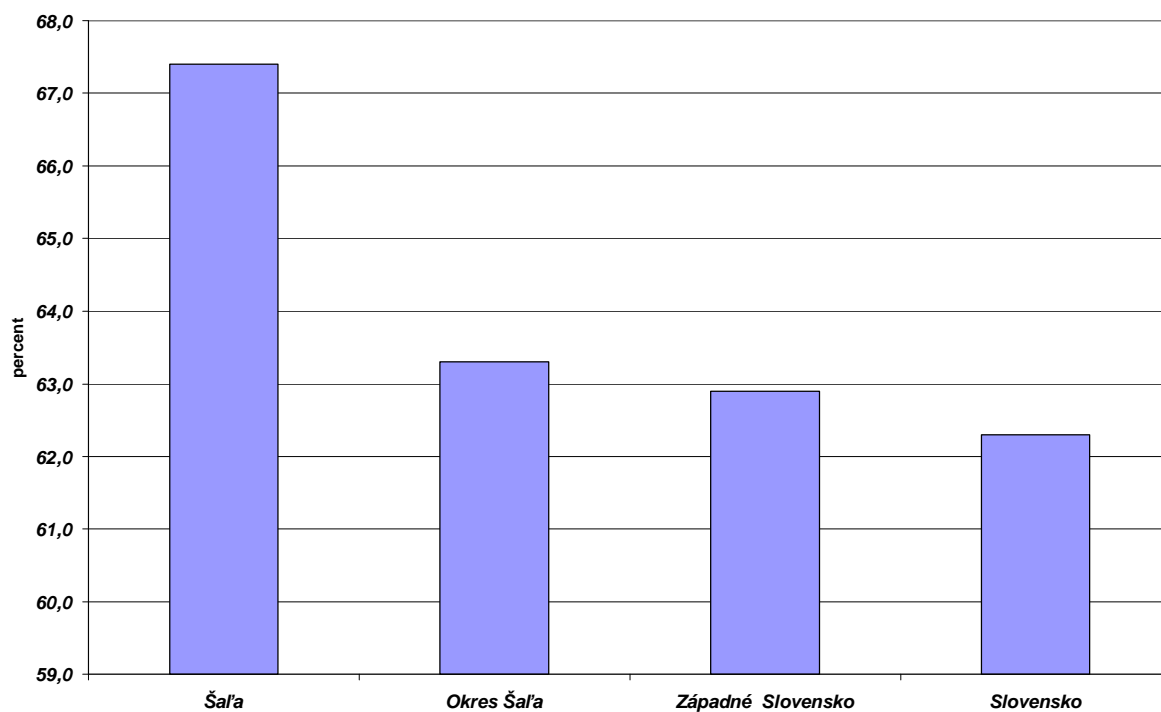


Diagram 3.4: Podiel predproduktívneho a poproduktívneho obyvateľ'stva v meste a v regióne (zdroj SODB 2001)

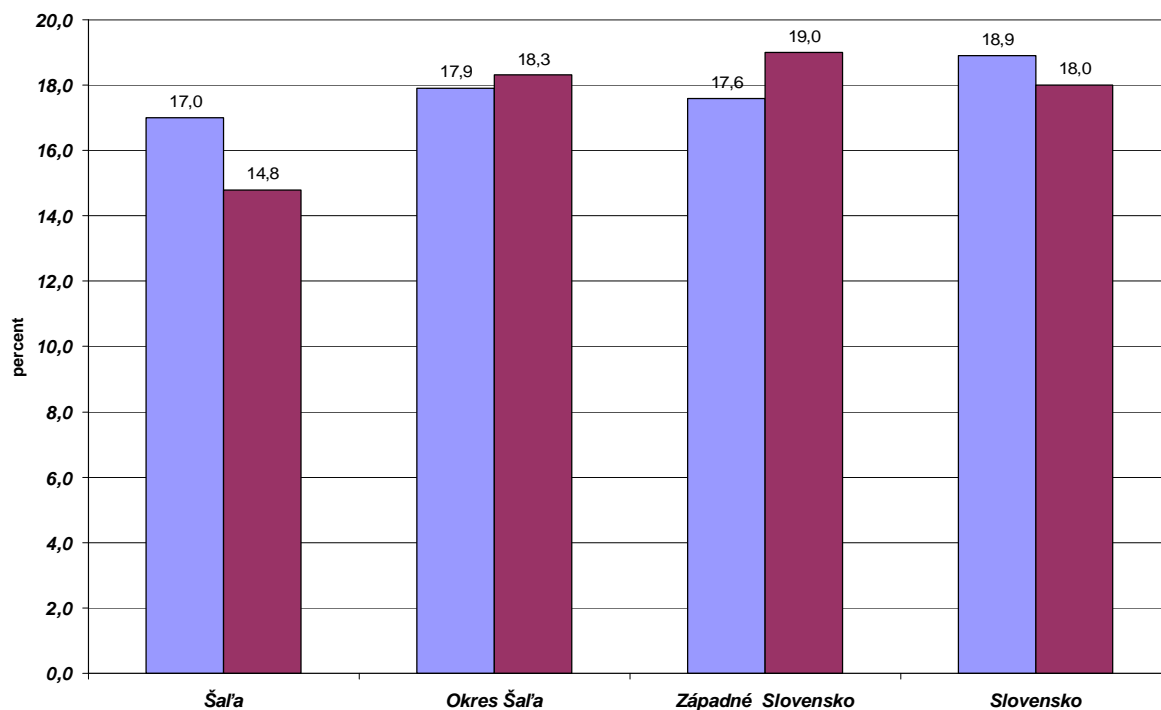


Diagram 3.5: Priemerný vek obyvateľ'stva v meste a v regióne (zdroj SODB 2001)

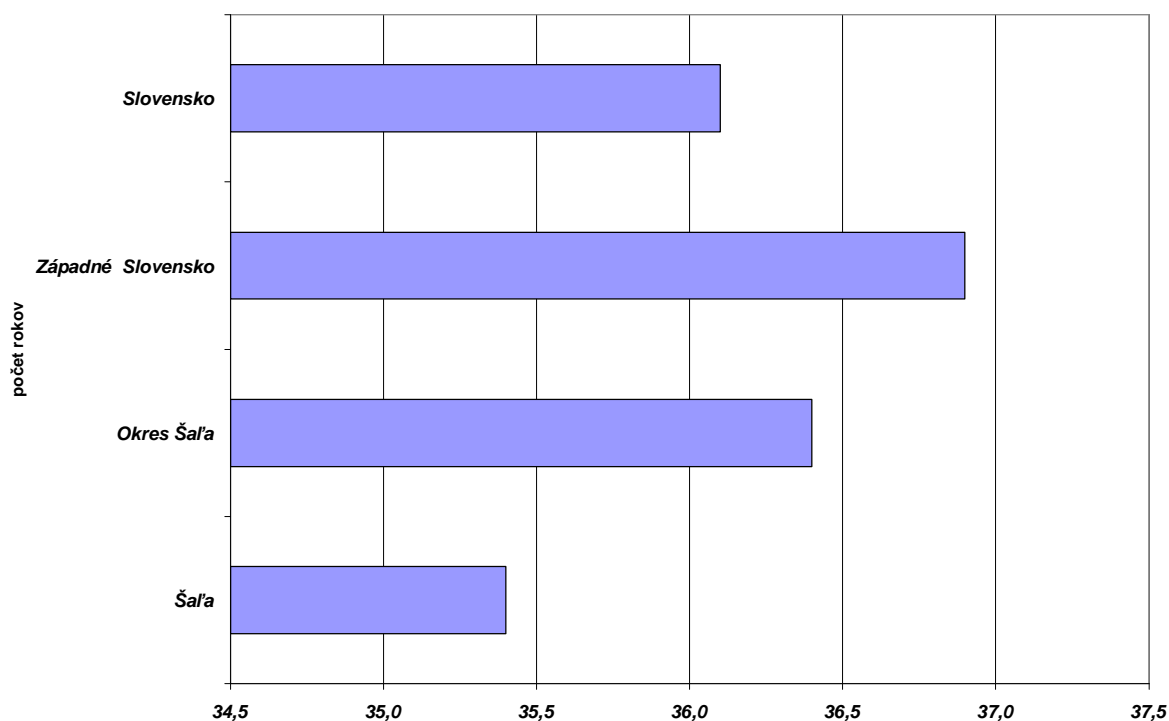


Diagram 3.6: Vývoj vekového zloženia obyvateľstva mesta (zdroj ŠU SR)

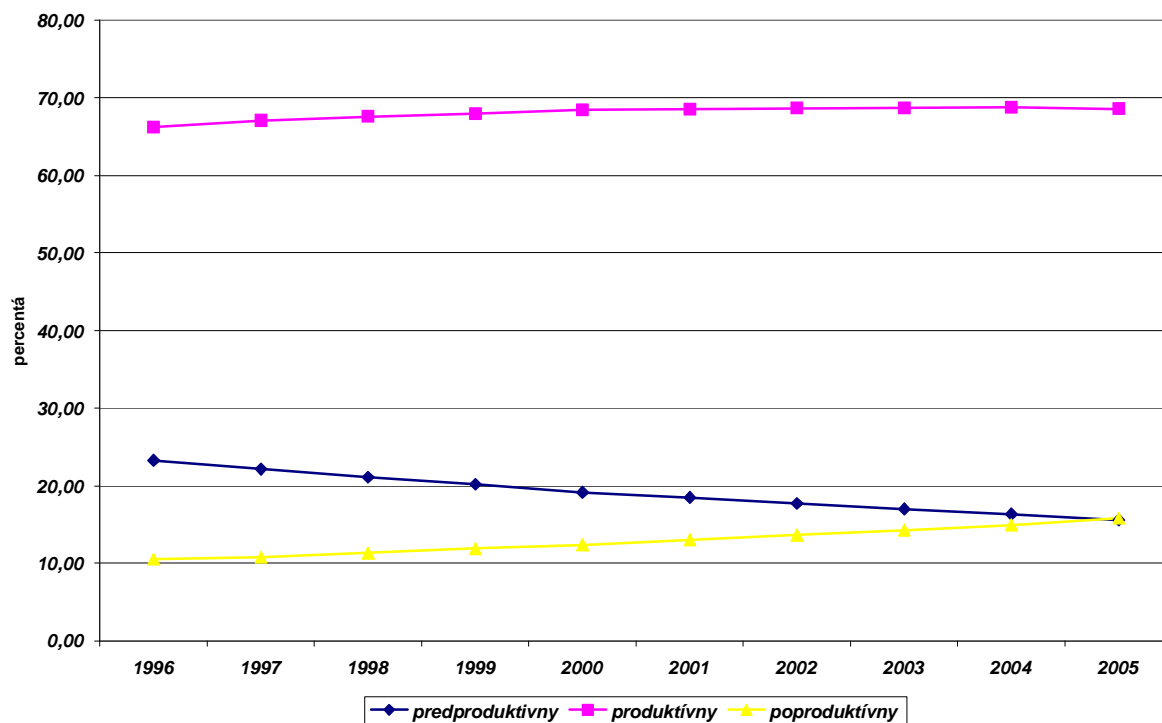
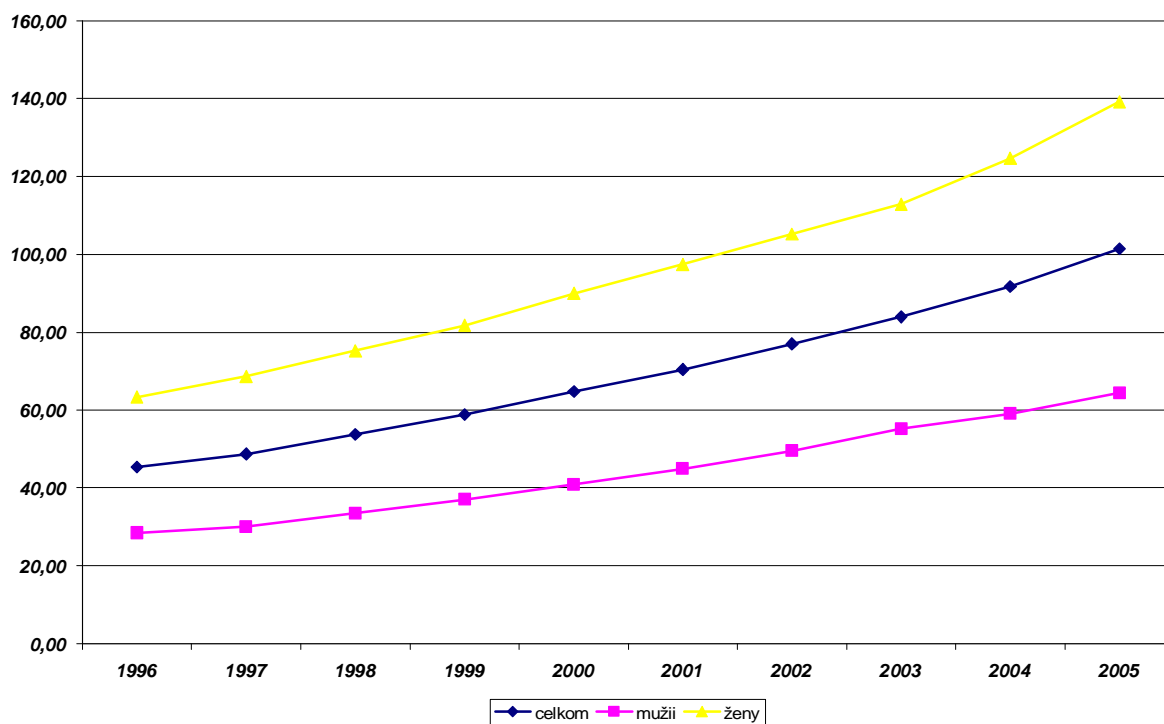


Diagram 3.7: Vývoj indexu starnutia obyvateľstva mesta (zdroj ŠU SR)



Tabuľka 3.4: zastúpenie vekových kategórií v meste (zdroj SODB 2001)

vek	Muži	%	ženy	%	SPOLU	%
0-4	582	4,9	556	4,4	1138	4,7
5-9	778	6,6	759	6,1	1537	6,3
10-14	1010	8,5	940	7,5	1950	8,0
15-19	1085	9,1	1025	8,2	2110	8,7
20-24	1070	9,0	1079	8,6	2149	8,8
25-29	1112	9,4	1105	8,8	2217	9,1
30-34	954	8,0	1022	8,2	1976	8,1
35-39	1023	8,6	1011	8,1	2034	8,4
40-44	962	8,1	1022	8,2	1984	8,1
45-49	922	7,8	988	7,9	1910	7,8
50-54	786	6,6	889	7,1	1675	6,9
55-59	550	4,6	654	5,2	1204	4,9
60-64	436	3,7	433	3,5	869	3,6
65-69	255	2,1	363	2,9	618	2,5
70-74	154	1,3	259	2,1	413	1,7
75-79	116	1,0	214	1,7	330	1,4
80+	68	0,6	176	1,4	244	1,0
spolu	11863	100,0	12495		24358	

Tabuľka 3.5: zastúpenie vekových kategórií v okrese (zdroj SODB 2001)

vek	Muži	%	ženy	%	SPOLU	%
0-4	1304	5,0	1239	4,5	2543	4,7
5-9	1645	6,3	1602	5,8	3247	6,0
10-14	1 989	7,6	1 879	6,8	3 868	7,2
15-19	2220	8,5	2133	7,7	4353	8,1
20-24	2 259	8,6	2 243	8,1	4 502	8,4
25-29	2 290	8,7	2 210	8,0	4 500	8,4
30-34	1 913	7,3	1 938	7,0	3 851	7,2
35-39	2 113	8,1	2 023	7,3	4 136	7,7
40-44	2 110	8,1	2 005	7,3	4 115	7,7
45-49	2 055	7,8	2 013	7,3	4 068	7,6
50-54	1 674	6,4	1 754	6,4	3 428	6,4
55-59	1 242	4,7	1 500	5,4	2 742	5,1
60-64	1 111	4,2	1 258	4,6	2 369	4,4
65-69	857	3,3	1 224	4,4	2 081	3,9
70-74	647	2,5	1 047	3,8	1 694	3,2
75-79	478	1,8	798	2,9	1 276	2,4
80+	293	1,1	668	2,4	961	1,8
spolu	26200	100,0	27534	100,0	53734	100,0

Diagram 3.8: Strom života obyvateľov mesta (zdroj SODB 2001)

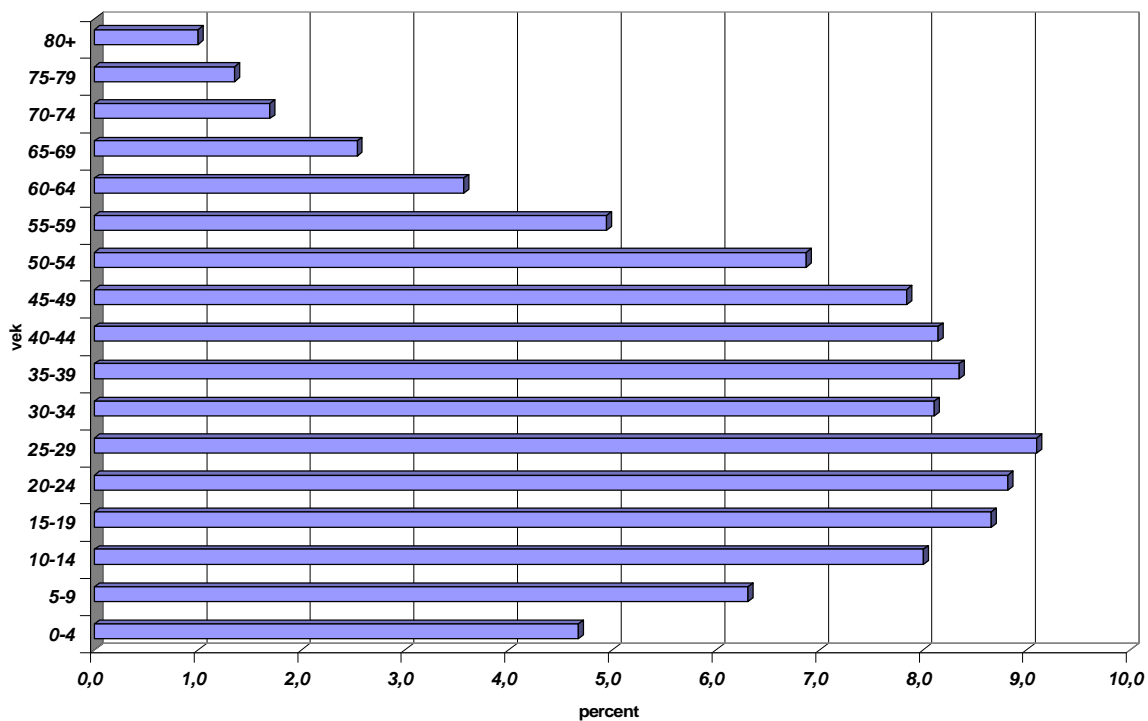


Diagram 3.9: Strom života obyvateľov mesta podiel žien a mužov (zdroj SODB 2001)

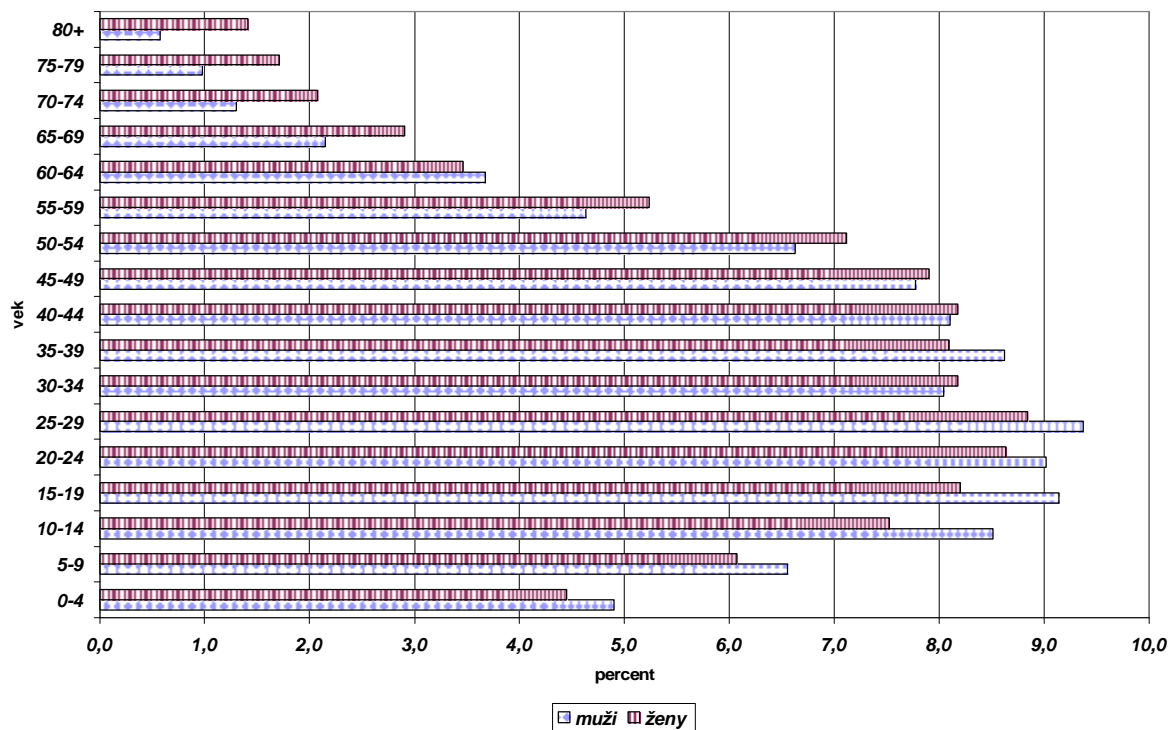


Diagram 3.10: Strom života obyvateľov okresu (zdroj SODB 2001)

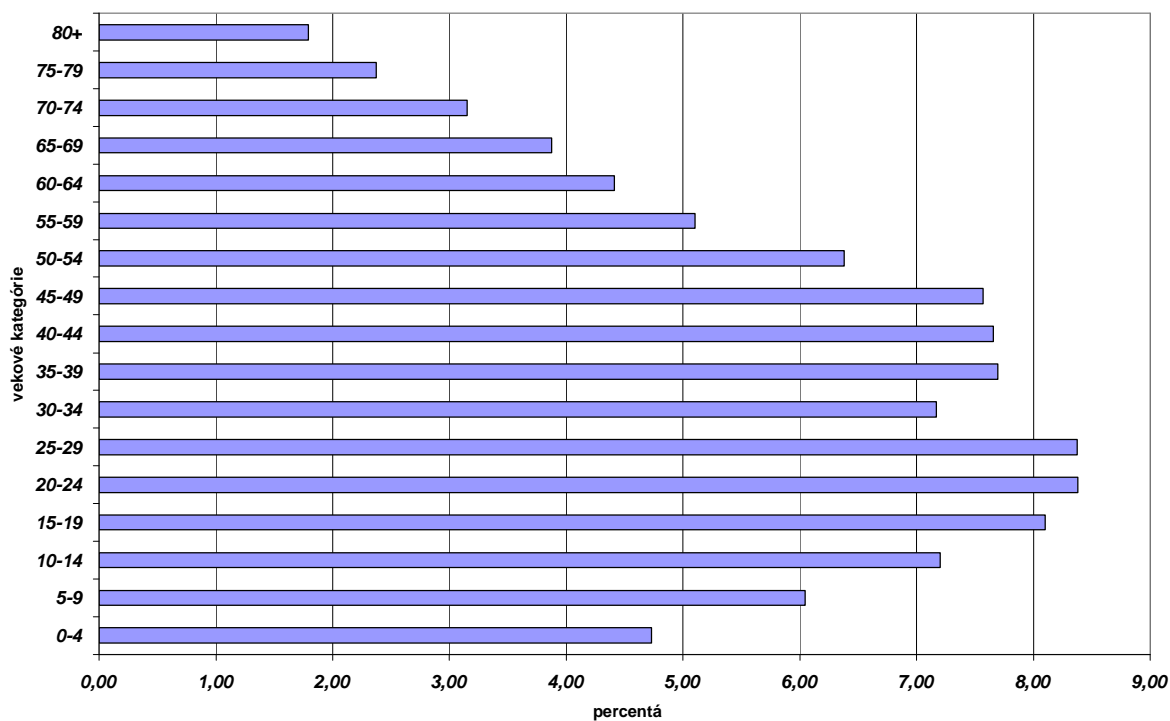
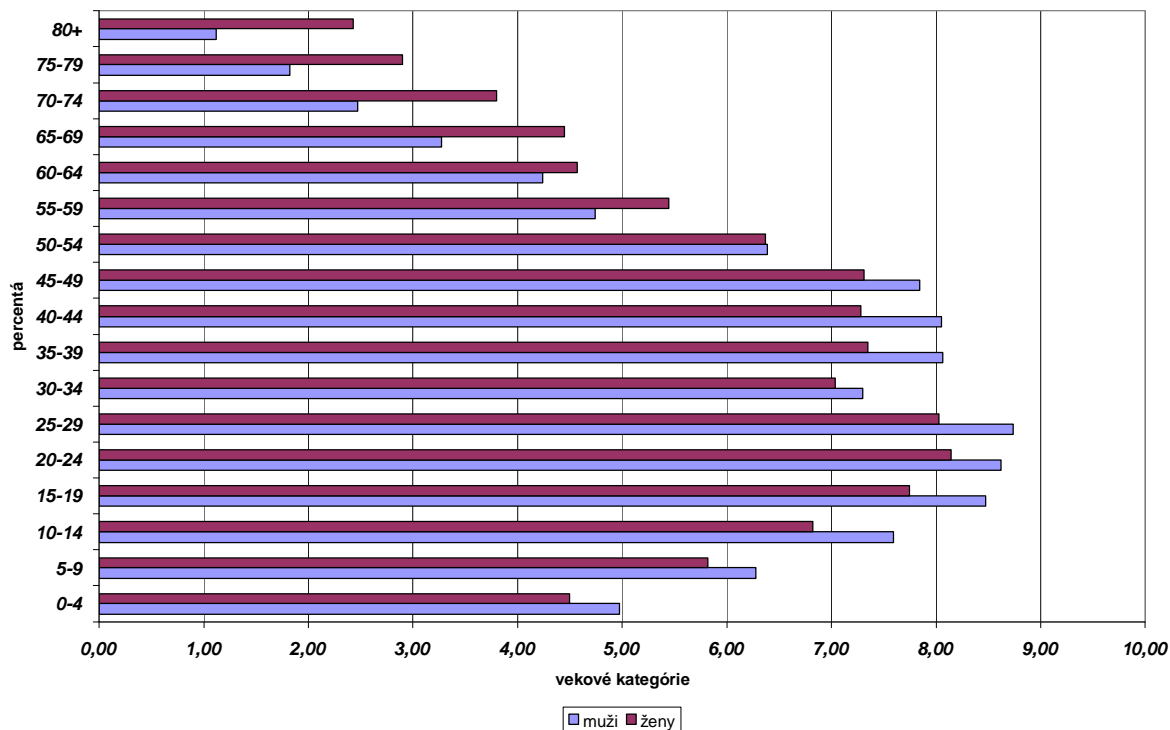


Diagram 3.11: Strom života obyvateľov okresu - podiel žien a mužov (zdroj SODB 2001)



Tabuľka 3.6: Prirodzený prírastok a migrácia v meste Šaľa (zdroj ŠU SR)

Rok	1996	1997	1998	1999	2000	2001	2002	2003	2004	2005
Prirodzený prírastok	90	100	97	82	23	20	38	65	45	57
Migračné saldo	-79	-155	-126	-192	-130	-105	0	-89	-53	-125
Celkový prírastok	11	-55	-29	-110	-107	-85	38	-24	-8	-68

Diagram 3.12:: Prirodzený prírastok v meste Šaľa (zdroj ŠU SR)

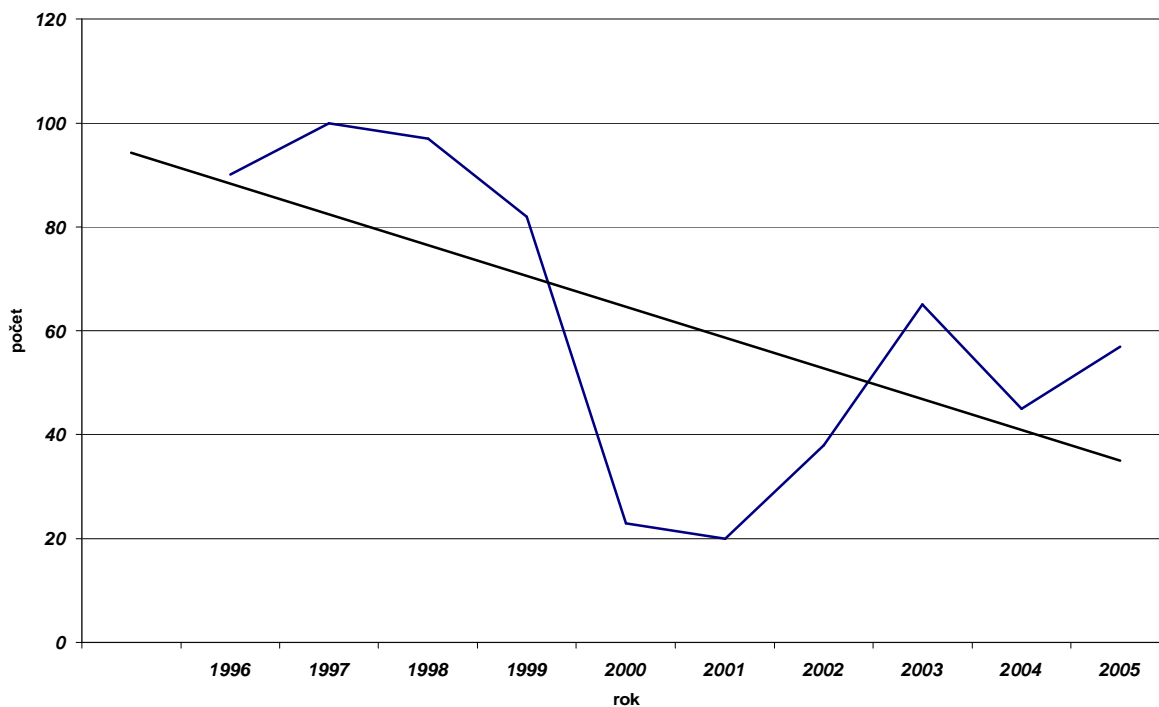


Diagram 3.13: Migrácia v meste Šaľa (zdroj ŠU SR)

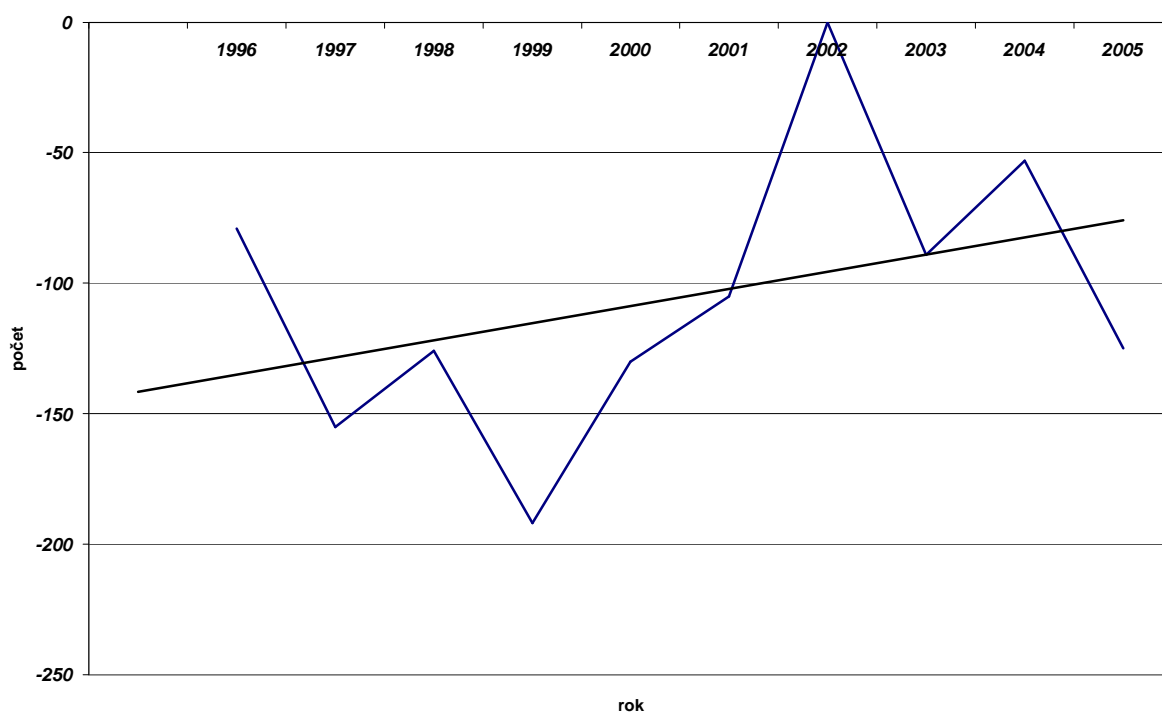
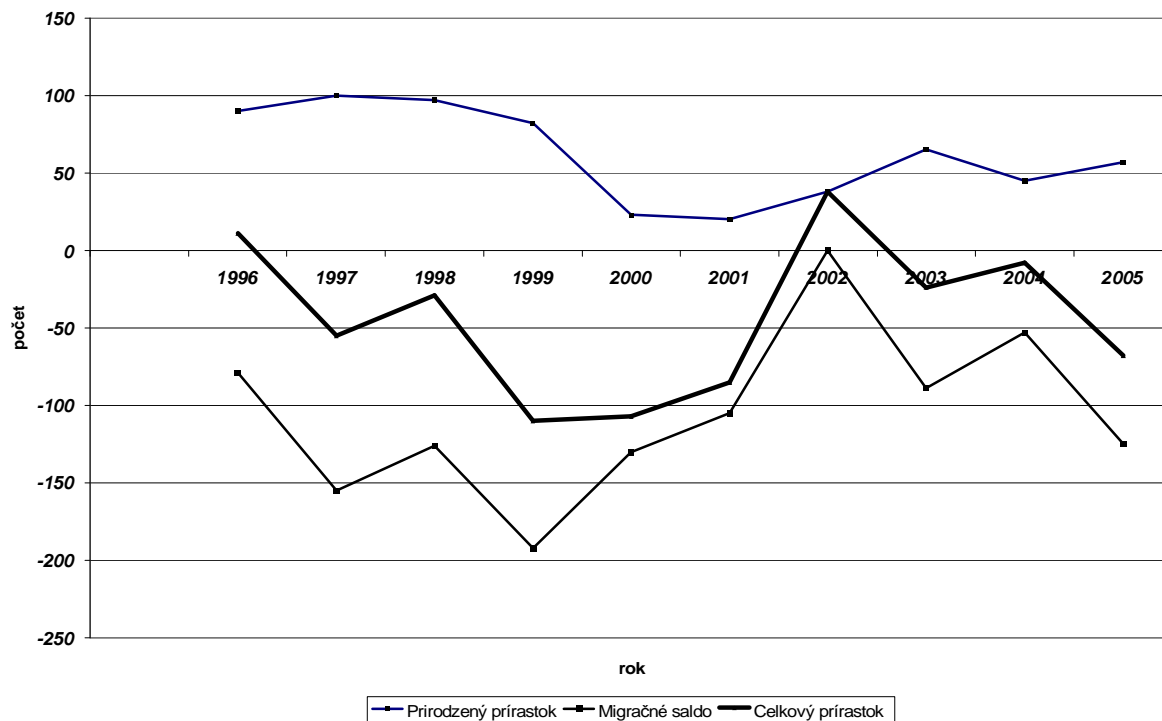


Diagram 3.14: Prirodzený prírastok a migrácia v meste Šaľa (zdroj ŠU SR)

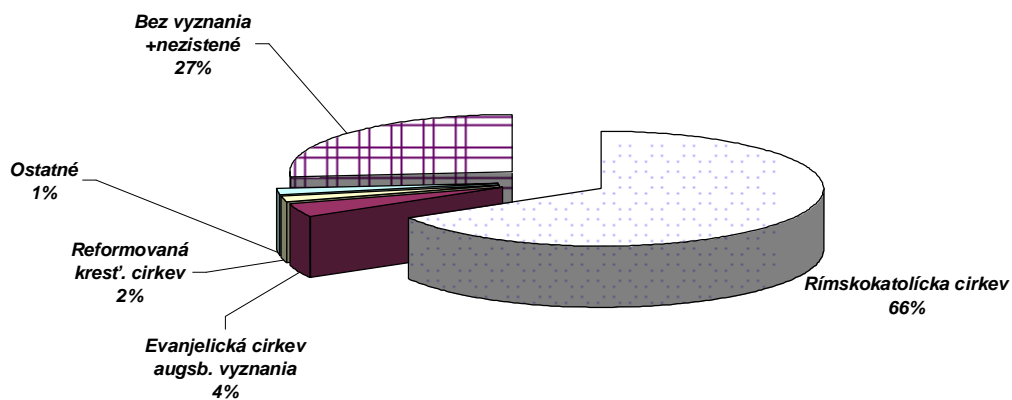


Náboženstvo

Tabuľka 3.7: Štruktúra obyvateľstva mesta Šaľa podľa vierovyznania (zdroj SODB 2001)

Cirkev	Počet o.	%
Rímskokatolícka cirkev	16368	66,63
Gréckokatolícka cirkev	60	0,24
Evanjelická cirkev augsb. vyznania	919	3,74
Reformovaná kresť. cirkev	402	1,64
Evanjelická cirkev Metodistická	64	0,26
Kresťanské zbory	49	0,20
Náb. Spol. Jehovovi svedkovia	63	0,26
Ostatné	125	0,51
Bez vyznania	5802	23,62
Nezistené	712	2,90

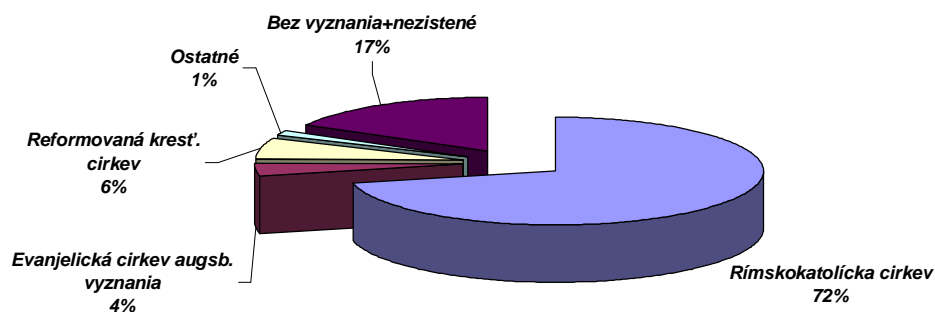
Diagram 3.15: Štruktúra obyvateľstva mesta Šaľa podľa vierovyznania (zdroj SODB 2001)



Tabuľka 3.8: Štruktúra obyvateľstva okresu Šaľa podľa vierovyznania (zdroj SODB 2001)

Cirkev	Počet o.	%
Rímskokatolícka cirkev	38 559	71,41
Evanjelická cirkev augsb. vyznania	2 149	3,98
Reformovaná kresť. cirkev	3 450	6,39
Ostatné	692	1,28
Bez vyznania+nezistené	9 150	16,94


Diagram 3.16: Štruktúra obyvateľstva okresu Šaľa podľa vierovyznania (zdroj SODB 2001)



Tabuľka 3.9 Národnostné zloženie mesta Šaľa (zdroj SODB 2001)

Národnosť	počet	percent
slovenská	19583	80,58
maďarská	4392	18,07
rómska	99	0,41
česká	170	0,70
iná	60	0,25

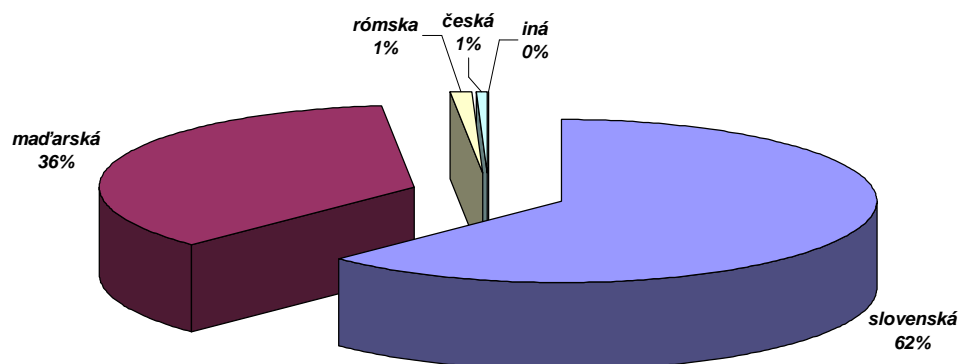
Diagram 3.17 Národnostné zloženie mesta Šaľa (zdroj SODB 2001)



Tabuľka 3.10 Národnostné zloženie okresu Šaľa (zdroj SODB 2001)

Národnosť	počet	percent
slovenská	33 435	62,37
maďarská	19 283	35,97
rómska	539	1,01
česká	280	0,52
iná	73	0,14

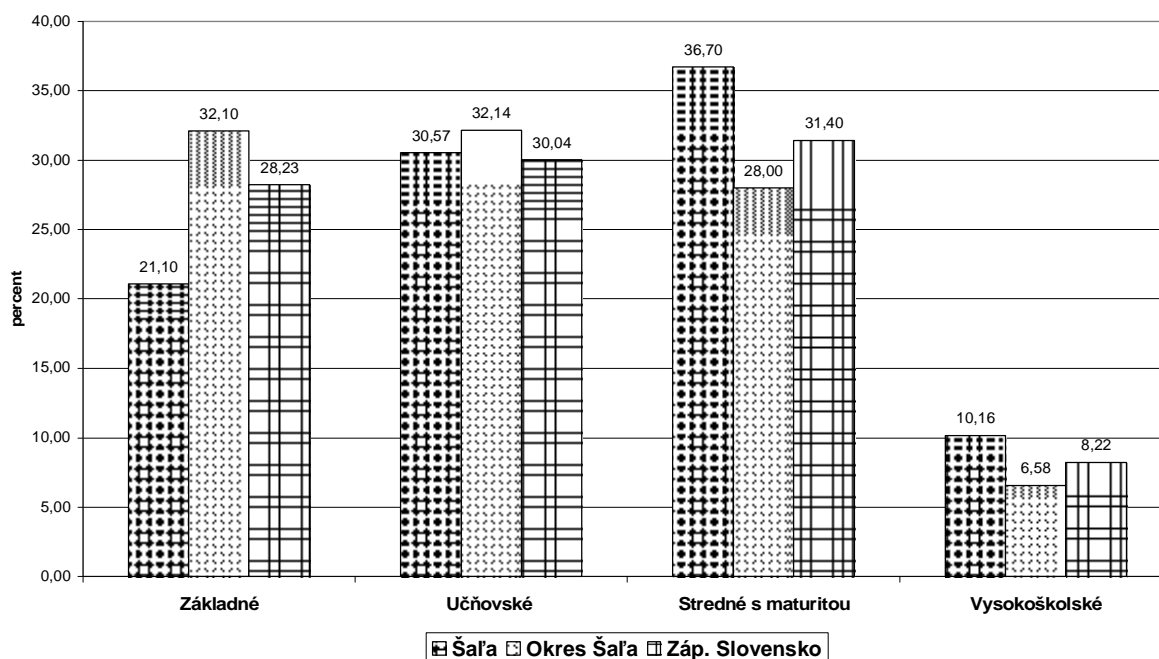
Diagram 3.18 Národnostné zloženie okresu (zdroj SODB 2001)



Tabuľka 3.11: Štruktúra vzdelania obyvateľov (zdroj SODB 2001)

Vzdelanie	Šaľa		Okr. Šaľa		Záp. Slovensko	
	Počet	percent	Počet	percent	Počet	percent
Základné	4119	21,10	13974	32,10	417184	28,23
Učňovské (bez maturity)	5968	30,57	13991	32,14	443952	30,04
Úplné stredné učňovské (s maturitou)	1230	6,30	2122	4,87	86475	5,85
Úplné stredné odborné (s maturitou)	4550	23,30	7633	17,53	293210	19,84
Úplné stredné všeobecné	1385	7,09	2437	5,60	84330	5,71
Vysokoškolské bakalárske	71	0,36	129	0,30	6006	0,41
Vysokoškolské mag., inž., doktorské	1841	9,43	2 637	6,06	111008	7,51
Vysokoškolské doktorandské	72	0,37	99	0,23	4488	0,30
Ostatní bez udania škol. vzdelania	269	1,38	394	0,90	26226	1,77
Ostatní bez školského vzdelania	20	0,10	121	0,28	4982	0,34
	19525	100,00	43537	100,00	1477861	100,00

Diagram 3.19: Štruktúra vzdelania obyvateľov (zdroj SODB 2001)



4. Hospodárstvo

Zamestnanosť

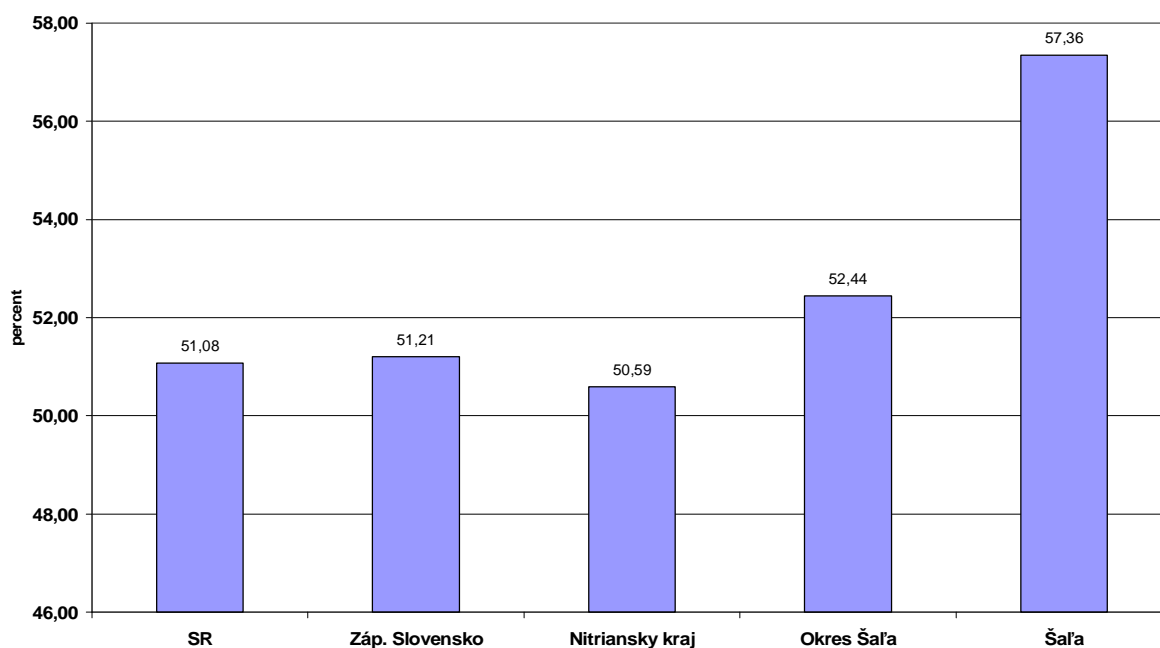
Potenciál mesta z hľadiska ľudských zdrojov je značný, podiel ekonomicky aktívneho obyvateľstva výrazne prevyšuje regionálne priemery (tabuľka 5.1. diagram 5.1). Odvetvová zamestnanosť v meste v porovnaní so Západným Slovenskom vykazuje vyššie zastúpenie priemyslu (tabuľka 5.2, diagramy 5.2 a 5.3).

Na úrovni okresu podiel ekonomicky aktívneho obyvateľstva len mierne prevyšuje regionálny priemer. V odvetvovej zamestnanosti majú väčšie zastúpenie typické vidiecke odvetvia, ako poľnohospodárstvo a stavebníctvo. tabuľka 5.2, diagramy 5.2 a 5.3

Tabuľka 4.1: Podiel ekonomicky aktívneho obyvateľstva na trvalo bývajúcim obyvateľstve (zdroj SODB 2001)

Jednotka	Trvale býajúce obyvateľstvo			Podiel žien v %	Ekonomicky aktívne obyvateľstvo			Podiel žien v %	Podiel EAO
	Spolu	Muži	Ženy		Spolu	Muži	Ženy		
SR	5 379 455	2 612 515	2 766 940	51,44	2 748 050	1 428 518	1 319 532	48,02	51,08
Západné Slovensko	1 870 007	960 673	909 673	51,37	957 578	503 229	454 349	47,45	51,21
Nitriansky kraj	713422	344 738	368 684	51,68	360 894	190 246	170 648	47,28	50,59
Okres Šaľa	53734	26 200	27 534	51,24	28 177	15 156	13 021	46,21	52,44
Šaľa	24371	11961	12410	50,92	13978	7230	6748	48,28	57,36

Diagram 4.1: Podiel ekonomicky aktívneho obyvateľstva na trvalo bývajúcim obyvateľstve (zdroj SODB 2001)



Tabuľka 4.2: Ekonomicky aktívne obyvateľstvo podľa odvetví v % (zdroj: SODB 2001).

	Šaľa		Okr. Šaľa		Záp. Slovensko	
	počet	Perc.	počet	perc.	percent	Perc.
Poľnohospodárstvo, poľovníctvo a súvisiace služby	305	2,18	1739	6,17	52579	5,50
Lesníctvo, ťažba dreva a pridružené služby	6	0,04	38	0,13	5108	0,53
Ťažba nerastných surovín	20	0,14	65	0,23	9594	1,00
Priemyselná výroba	3735	26,73	6887	24,44	226208	23,65
Výroba a rozvod elektriny, plynu a vody	168	1,20	405	1,44	17790	1,86
Stavebníctvo	745	5,33	1976	7,01	47852	5,00
Veľkoobchod a maloobchod oprava m.v.	1392	9,96	2830	10,04	96830	10,12
Hotely a reštaurácie	230	1,65	567	2,01	20021	2,09
Doprava, skladovanie a spoje	446	3,19	971	3,45	46291	4,84
Peňažníctvo a poisťovníctvo	180	1,29	253	0,90	10744	1,12
Nehnuteľnosti, prenájom a obch. služby, výskum	614	4,39	1016	3,61	36021	3,77
Verejná správa a obrana, povinné sociálne zabezpečenie	735	5,26	1924	6,83	67447	7,05
Školstvo	799	5,72	1361	4,83	52409	5,48
Zdravotníctvo a sociálna starostlivosť	650	4,65	1203	4,27	44501	4,65
Ostatné verejné, sociálne a osobné služby	303	2,17	683	2,42	21365	2,23
EA bez udania odvetví	3643	26,08	6259	22,21	201801	21,10

Diagram 4.2: Ekonomicky aktívne obyvateľstvo mesta podľa odvetví v % (zdroj: SODB 2001).

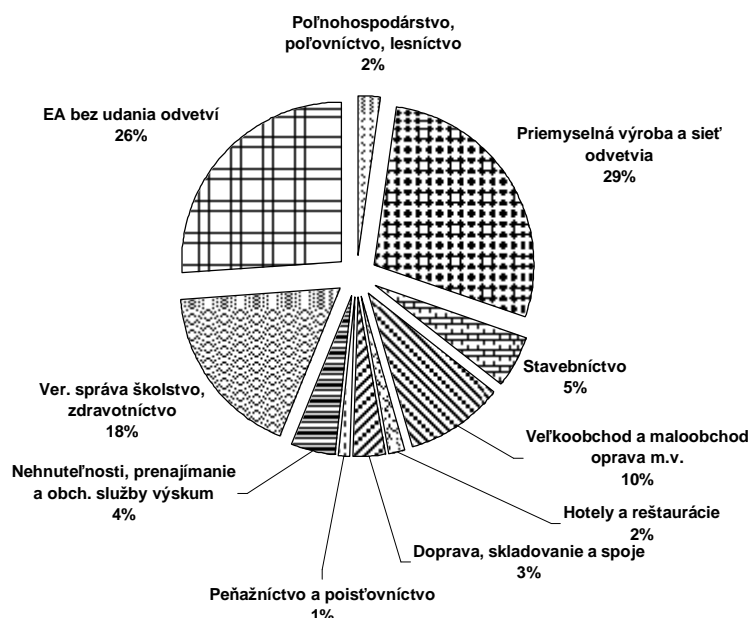


Diagram 4.3: Ekonomicky aktívne obyvateľstvo okresu podľa odvetví v % (zdroj: SODB 2001).

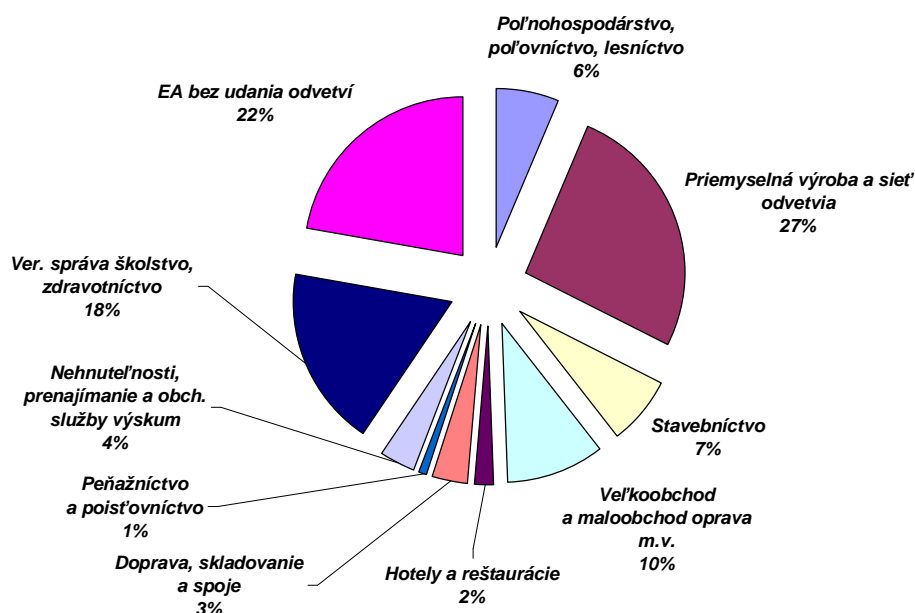
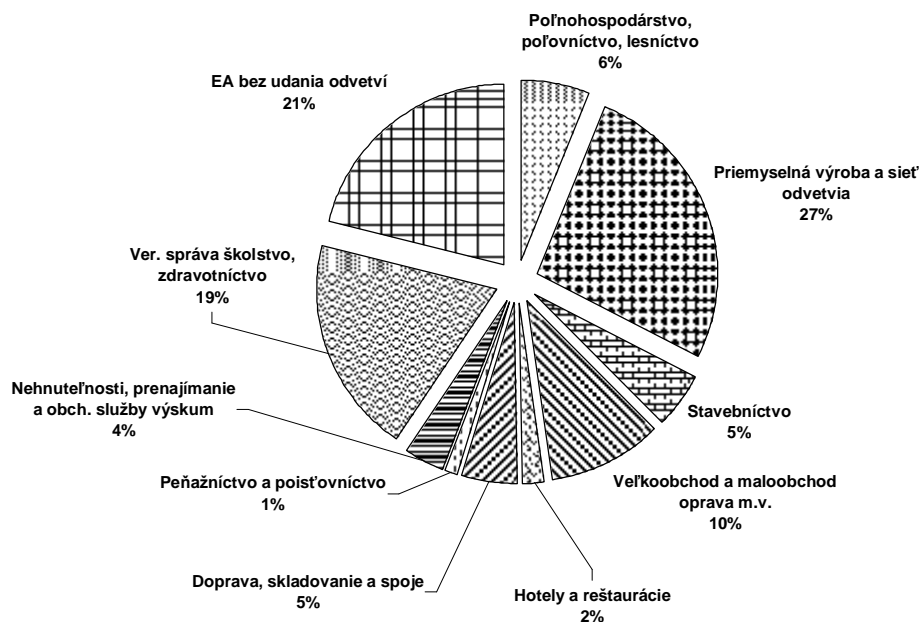


Diagram 4.4: Ekonomicky aktívne obyvateľstvo na Západnom Slovensku podľa odvetví v % (zdroj: SODB 2001).



Nezamestnanosť

Miera nezamestnanosti sa v meste vyvíja priaznivo, v polovici roku 2006 dosiahla 5,2% (1283 ľudí), čo je 4,2 percentný pokles za 5,5 roka (tabuľka 4.3, diagram 4.5). Z hľadiska vekovej štruktúry (tabuľka 4.5, diagram 4.7) dominujú obyvatelia nad 50 rokov (každý štvrtý nezamestnaný patrí do tejto skupiny). Vysoký je aj podiel mladých, každý štvrtý nezamestnaný má menej ako 30 rokov. Vo vekových intervaloch 30 až 50 rokov nezamestnanosť je rovnomerne rozložená. Medzi mladými nezamestnanými dominujú muži, v ročníkoch 30 až 50 sa prejavuje jasná prevaha žien. Z hľadiska vzdelanosti (tabuľka 4.8, 4.9 diagramy 4.12, 4.14) väčšina nezamestnaných má učňovské a základné vzdelanie (tabuľka 4.9, diagram 4.14). Okrem VŠ vo všetkých kategóriách je výrazná prevaha žien. Porovnanie vzdelanostnej štruktúry ekonomicky aktívneho obyvateľstva a nezamestnaných (tabuľka 4.6, diagram 4.9) poukazuje na to, že najťažšie sa hľadá práca zo základným a učňovským vzdelaním. Absolventi odborných škôl, gymnázií a vysokých škôl majú medzi nezamestnanými podpriemerné zastúpenie. Dĺžka evidencie (tabuľka 4.17, diagram 4.11) vykazuje relatívne priaznivý obraz, nakoľko najpočetnejšiu skupinu tvoria nezamestnaní s dĺžkou evidencie do 3 mesiacov. Ak však za dlhodobú nezamestnanosť považujeme evidenciu od 12 mesiacov, musíme konštatovať, že do tejto skupiny patrí vyše 37 percent nezamestnaných (tabuľka 4.11, diagram 4.18). Ich pomer postupne klesá, za 5,5 rokov dosiahlo skoro 10 percent. Znamená to, že mesto Šaľa disponuje vhodným potenciálom pracovnej sily, avšak existujú aj početné rizikové skupiny (nezamestnaní nad 12 mesiacov, menej vzdelaní a nad 50 rokov) mobilizovanie ktorých vyžaduje špeciálny prístup.

Miera nezamestnanosti klesá aj v obvode, v polovici roku 2006 bolo bez práce 3511 ľudí (tabuľka 4.4, diagram 4.6). Veková štruktúra nezamestnaných je podobná ako v sídle obvodu (tabuľky 4.5-4.7 a diagramy 4.8-4.10). Z hľadiska vzdelanosti vysoko prevládajú obyvatelia so základným vzdelaním (tabuľka 4.8, 4.9, diagramy 4.13, 4.15). Ženy sú v prevahe v skupinách so základným a stredoškolským vzdelaním, kým muži zase s učňovským vzdelaním. Dĺžka evidencie (tabuľka 4.10, diagram 4.17) vykazuje menej priaznivý obraz ako v Šali, nakoľko najpočetnejšiu skupinu tvoria dlhodobo nezamestnaní (tabuľka 4.12, diagram 4.19).

Tabuľka 4.3: Vývoj nezamestnanosti v meste: počet uchádzačov o prácu (zdroj Úrad práce, sociálnych vecí a rodiny v Nových Zámkoch)

	spolu	muži	ženy
2000	2337	1099	1238
2001	2188	999	1189
2002	2194	987	1207
2003	1771	811	960
2004	1378	571	807
2005	1344	540	804
2006	1283	469	814

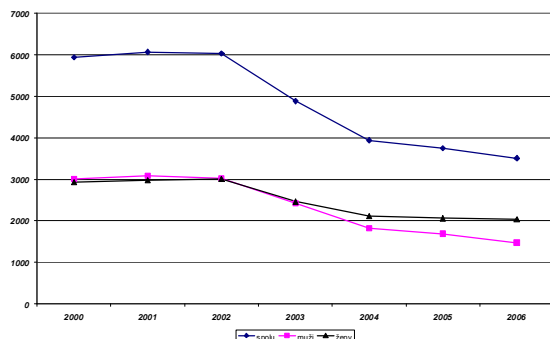
Diagram 4.5: Vývoj nezamestnanosti v meste: počet uchádzačov o prácu (zdroj Úrad práce, sociálnych vecí a rodiny v Nových Zámkoch)



Tabuľka 4.4: Vývoj nezamestnanosti v okrese: počet uchádzačov o prácu (zdroj Úrad práce, sociálnych vecí a rodiny v Nových Zámkoch)

	spolu	muži	ženy
2000	5937	3005	2932
2001	6069	3088	2981
2002	6031	3023	3008
2003	4885	2419	2466
2004	3942	1822	2120
2005	3753	1690	2063
2006	3511	1475	2036

Diagram 4.6: Vývoj nezamestnanosti v okrese: počet uchádzačov o prácu (zdroj Úrad práce, sociálnych vecí a rodiny v Nových Zámkoch)



Tabuľka 4.5: Veková štruktúra nezamestnaných v meste a v okrese k 06.2006 (zdroj Úrad práce, sociálnych vecí a rodiny v Nových Zámkoch)

mesto	M	Ž	Spolu	Spolu %
do 19	17	18	35	2,7
20-24	94	104	198	15,4
25-29	48	60	108	8,4
30-34	41	102	143	11,1
35-39	39	94	133	10,4
40-44	47	108	155	12,1
45-49	48	129	177	13,8
50-54	64	149	213	16,6
55-59	58	49	107	8,3
nad 60	13	1	14	1,1
Spolu	469	814	1283	100,0

okres	M	Ž	Spolu	Spolu %
do 19	49	55	104	3,0
20-24	230	234	464	13,2
25-29	147	168	315	9,0
30-34	143	231	374	10,7
35-39	125	236	361	10,3
40-44	151	263	414	11,8
45-49	196	330	526	15,0
50-54	220	390	610	17,4
55-59	178	123	301	8,6
nad 60	36	6	42	1,2
	1475	2036	3511	100,0

Diagram 4.7: Veková štruktúra nezamestnaných v meste k 06.2006 v percentách (zdroj Úrad práce, sociálnych vecí a rodiny v Nových Zámkoch)

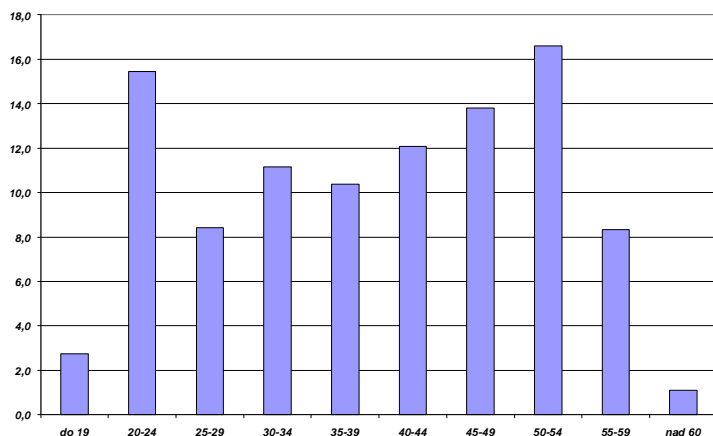
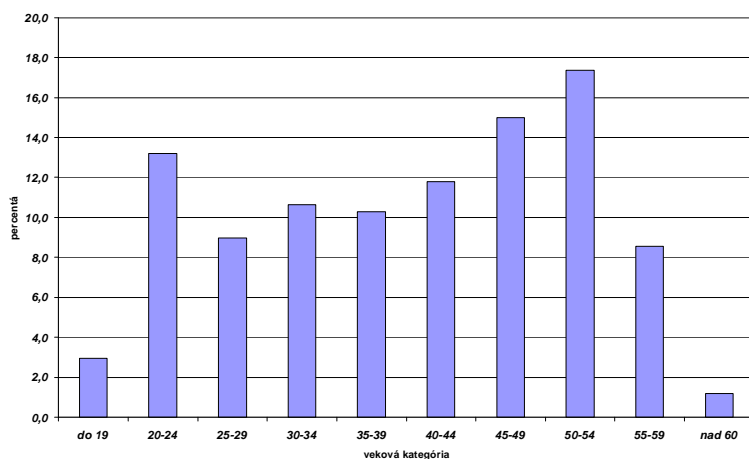


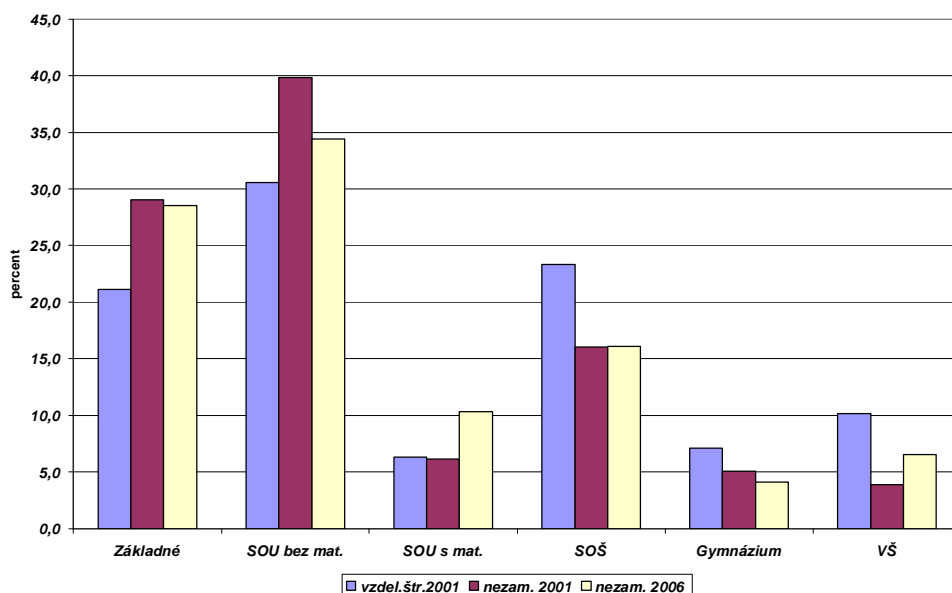
Diagram 4.8: Veková štruktúra nezamestnaných v okrese k 06.2006 v percentách (zdroj Úrad práce, sociálnych vecí a rodiny v Nových Zámkoch)



Tabuľka 4.6: Veková štruktúra ekonomicky aktívneho obyvateľstva a nezamestnaných v meste v rokoch 2001 – 2006 (zdroj Úrad práce, sociálnych vecí a rodiny v Nových Zámkoch, SODB 2001)

	Vzdelanie 2001	nezam. 2001	nezam. 2006
Základné	21,1	29,1	28,5
SOU bez mat.	30,6	39,8	34,4
SOU s mat.	6,3	6,1	10,3
SOŠ	23,3	16,0	16,1
Gymnázium	7,1	5,1	4,1
VŠ	10,2	3,9	6,5

Diagram 4.9: Veková štruktúra ekonomicky aktívneho obyvateľstva a nezamestnaných nezamestnaných v meste v rokoch 2001 – 2006 (zdroj Úrad práce, sociálnych vecí a rodiny v Nových Zámkoch, SODB 2001)



Tabuľka 4.7: Veková štruktúra nezamestnaných v meste a v okrese k 06.2006 v percentách podľa pohlavia k celkovému počtu (zdroj Úrad práce, sociálnych vecí a rodiny v Nových Zámkoch)

mesto	muži	ženy	spolu	M %	Ž %
do 19	17	18	35	1,3	1,4
20-24	94	104	198	7,3	8,1
25-29	48	60	108	3,7	4,7
30-34	41	102	143	3,2	8,0
35-39	39	94	133	3,0	7,3
40-44	47	108	155	3,7	8,4
45-49	48	129	177	3,7	10,1
50-54	64	149	213	5,0	11,6
55-59	58	49	107	4,5	3,8
nad 60	13	1	14	1,0	0,1
Spolu			1283		

okres	muži	ženy	spolu	M %	Ž %
do 19	49	55	104	1,4	1,6
20-24	230	234	464	6,6	6,7
25-29	147	168	315	4,2	4,8
30-34	143	231	374	4,1	6,6
35-39	125	236	361	3,6	6,7
40-44	151	263	414	4,3	7,5
45-49	196	330	526	5,6	9,4
50-54	220	390	610	6,3	11,1
55-59	178	123	301	5,1	3,5
nad 60	36	6	42	1,0	0,2
spolu			3511		

Diagram 4.10: Veková štruktúra nezamestnaných v meste k 06.2006 v percentách podľa pohlavia k celkovému počtu (zdroj Úrad práce, sociálnych vecí a rodiny v Nových Zámkoch)

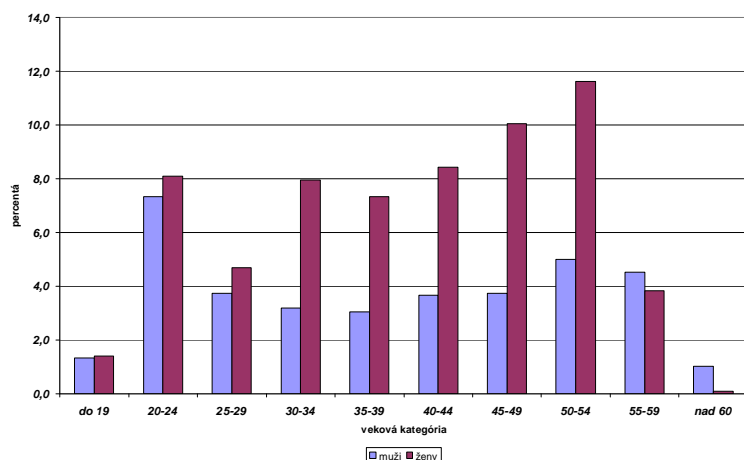
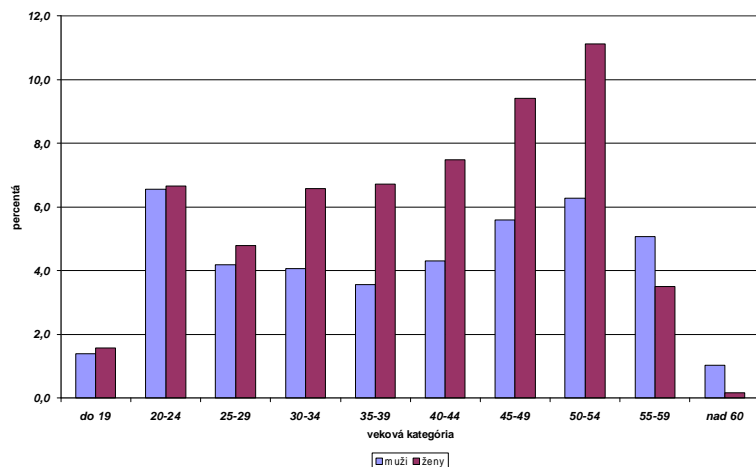


Diagram 4.11: Veková štruktúra nezamestnaných v okrese k 06.2006 v percentách podľa pohlavia k celkovému počtu (zdroj Úrad práce, sociálnych vecí a rodiny v Nových Zámkoch)



Tabuľka 4.8: Vzdelanostná štruktúra nezamestnaných v meste a v okrese k 06.2006 v percentách (zdroj Úrad práce, sociálnych vecí a rodiny v Nových Zámkoch)

mesto	M	Ž	Spolu	Spolu%
Základné	105	257	362	28,5
SOU bez mat.	198	239	437	34,4
SOU s mat.	53	78	131	10,3
SOŠ	53	151	204	16,1
Gymnázium	11	41	52	4,1
vš	42	41	83	6,5
Spolu	462	807	1269	100,0

okres	M	Ž	Spolu	2006 %
Základné	529	850	1379	39,6
SOU bez mat.	644	568	1212	34,8
SOU s mat.	109	148	257	7,4
SOŠ	103	296	399	11,5
Gymnázium	16	78	94	2,7
vš	63	75	138	4,0
	1464	2015	3479	100,0

Diagram 4.12: Vzdelanostná štruktúra nezamestnaných k 06.2006 v meste v percentách (zdroj Úrad práce, sociálnych vecí a rodiny v Nových Zámkoch)

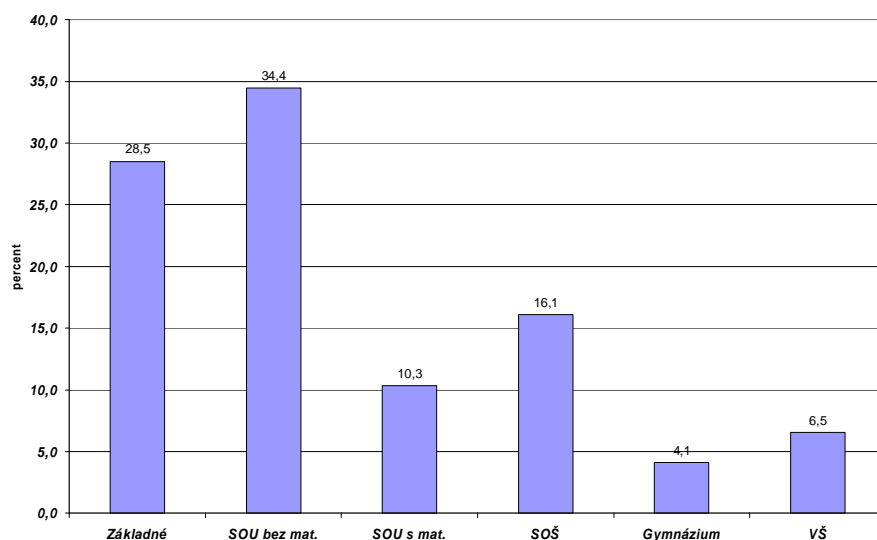
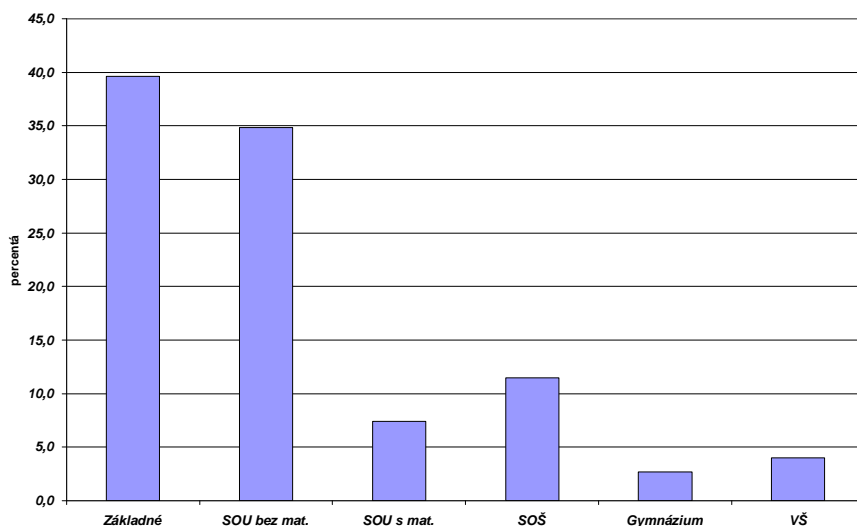


Diagram 4.13: Vzdelanostná štruktúra nezamestnaných v okrese k 06.2006 v percentách (zdroj Úrad práce, sociálnych vecí a rodiny v Nových Zámkoch)



Tabuľka 4.9: Vzdelanostná štruktúra nezamestnaných v meste k 06.2006 v percentách podľa pohlavia k celkovému počtu (zdroj Úrad práce, sociálnych vecí a rodiny v Nových Zámkoch)

Šaľa	M	Ž	Spolu	M %	Ž %
Základné	105	257	362	8,3	20,3
SOU bez mat.	198	239	437	15,6	18,8
SOU s mat.	53	78	131	4,2	6,1
SOŠ	53	151	204	4,2	11,9
Gymnázium	11	41	52	0,9	3,2
VŠ	42	41	83	3,3	3,2
	462	807	1269		

okres	M	Ž	Spolu	M	Ž
Základné	529	850	1379	15,2	24,4
SOU bez mat.	644	568	1212	18,5	16,3
SOU s mat.	109	148	257	3,1	4,3
SOŠ	103	296	399	3,0	8,5
Gymnázium	16	78	94	0,5	2,2
VŠ	63	75	138	1,8	2,2
	1464	2015	3479		

Diagram 4.14: Vzdelanostná štruktúra nezamestnaných v meste k 06.2006 v percentách podľa pohlavia k celkovému počtu (zdroj Úrad práce, sociálnych vecí a rodiny v Nových Zámkoch)

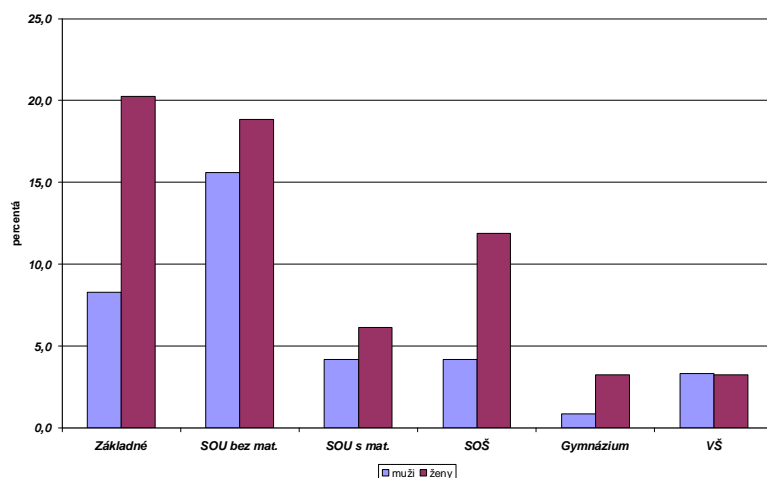
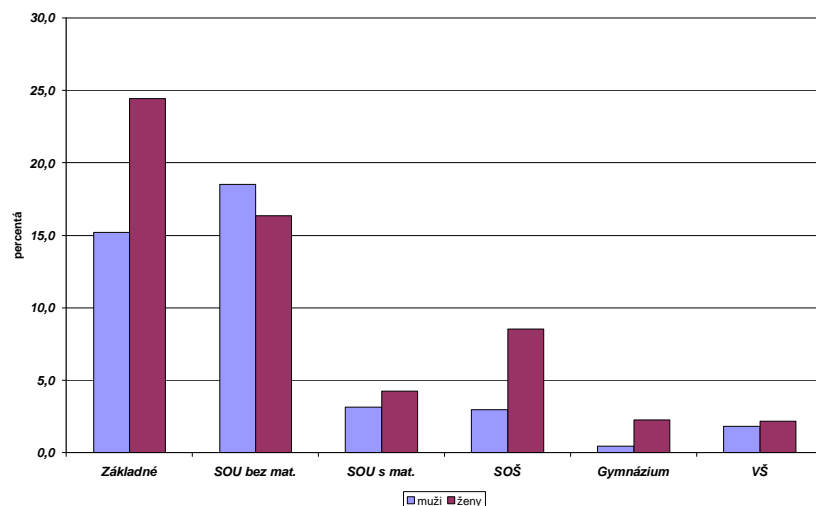


Diagram 4.15: Vzdelanostná štruktúra nezamestnaných v okrese k 06.2006 v percentách podľa pohlavia k celkovému počtu (zdroj Úrad práce, sociálnych vecí a rodiny v Nových Zámkoch)

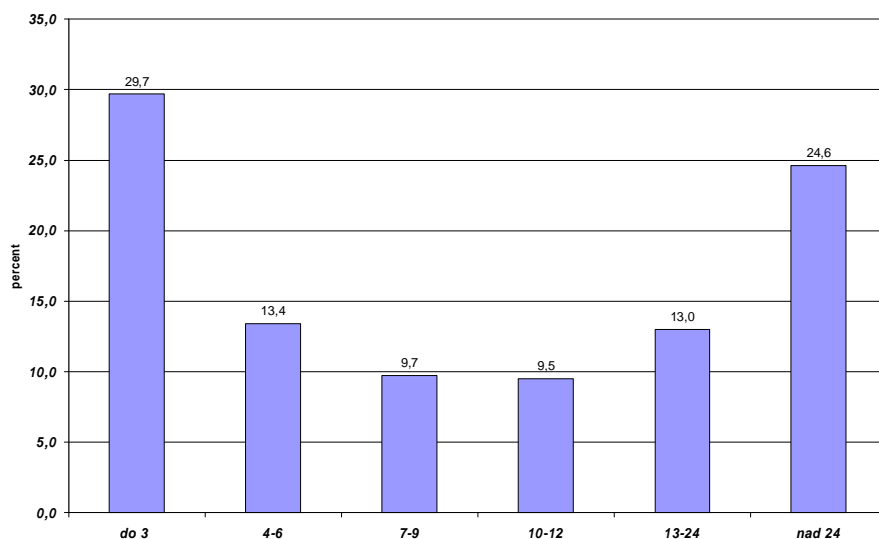


Tabuľka 4.10: Štruktúra nezamestnaných podľa dĺžky evidencie v meste a v okrese k 06.2006 (zdroj Úrad práce, sociálnych vecí a rodiny v Nových Zámkoch)

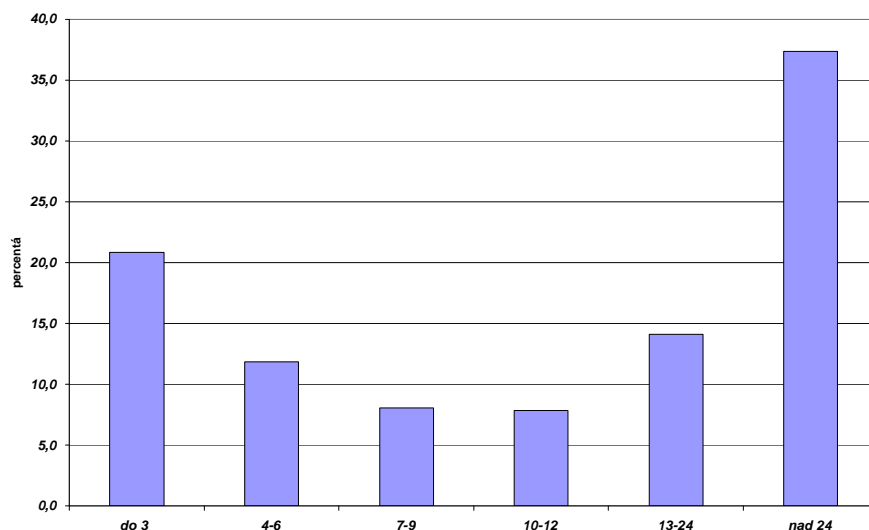
mesto	M	Ž	Spolu	Spolu%
do 3	163	218	381	29,7
4-6	58	114	172	13,4
7-9	52	73	125	9,7
10-12	37	85	122	9,5
13-24	57	110	167	13,0
nad 24	102	214	316	24,6
Spolu	469	814	1283	100,0

okres	M	Ž	Spolu	Spolu
do 3	328	403	731	20,8
4-6	163	253	416	11,8
7-9	132	150	282	8,0
10-12	97	178	275	7,8
13-24	200	295	495	14,1
nad 24	555	757	1312	37,4
	1475	2036	3511	100,0

Diagram 4.16: Štruktúra nezamestnaných podľa dĺžky evidencie v meste k 06.2006 (zdroj Úrad práce, sociálnych vecí a rodiny v Nových Zámkoch)



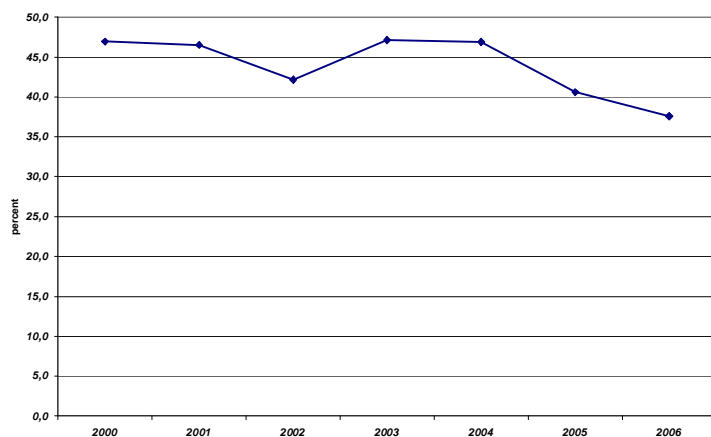
Tabuľka 4.17: Štruktúra nezamestnaných podľa dĺžky evidencie v okrese k 06.2006 (zdroj Úrad práce, sociálnych vecí a rodiny v Nových Zámkoch)



Tabuľka 4.11: Vývoj nezamestnanosti podľa dĺžky evidencie nad 12 mesiacov v meste v percentách (zdroj Úrad práce, sociálnych vecí a rodiny v Nových Zámkoch)

Rok	2000	2001	2002	2003	2004	2005	2006
Percentá	46,9	46,5	42,2	47,1	46,9	40,6	37,6

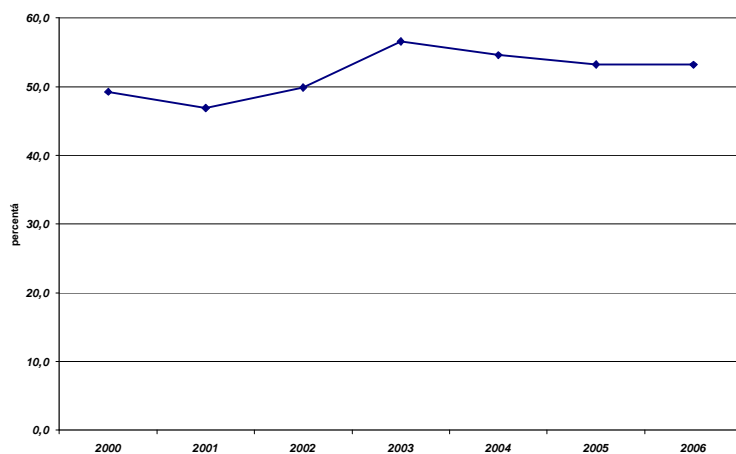
Diagram 4.18: Vývoj nezamestnanosti podľa dĺžky evidencie nad 12 mesiacov v percentách (zdroj Úrad práce, sociálnych vecí a rodiny v Nových Zámkoch)



Tabuľka 4.12: Vývoj nezamestnanosti podľa dĺžky evidencie nad 12 mesiacov v okrese v percentách (zdroj Úrad práce, sociálnych vecí a rodiny v Nových Zámkoch)

Rok	2000	2001	2002	2003	2004	2005	2006
Percentá	49,2	46,9	49,9	56,6	54,6	53,2	53,2

Diagram 4.19: Vývoj nezamestnanosti podľa dĺžky evidencie nad 12 mesiacov v okrese v percentách (zdroj Úrad práce, sociálnych vecí a rodiny v Nových Zámkoch)



Tabuľka 4.13: Štruktúra nezamestnaných podľa dĺžky evidencie v meste k 06.2006 v percentách podľa pohlavia k celkovému počtu (zdroj Úrad práce, sociálnych vecí a rodiny v Nových Zámkoch)

mesto	M	Ž	Spolu	M	Ž
do 3	163	218	381	12,7	17,0
4-6	58	114	172	4,5	8,9
7-9	52	73	125	4,1	5,7
10-12	37	85	122	2,9	6,6
13-24	57	110	167	4,4	8,6
nad 24	102	214	316	8,0	16,7
	469	814	1283		

okres	M	Ž	Spolu	M	Ž
do 3	328	403	731	9,3	11,5
4-6	163	253	416	4,6	7,2
7-9	132	150	282	3,8	4,3
10-12	97	178	275	2,8	5,1
13-24	200	295	495	5,7	8,4
nad 24	555	757	1312	15,8	21,6
	1475	2036	3511		

Diagram 4.20: Štruktúra nezamestnaných podľa dĺžky evidencie v meste k 06.2006 v percentách podľa pohlavia k celkovému počtu (zdroj Úrad práce, sociálnych vecí a rodiny v Nových Zámkoch)

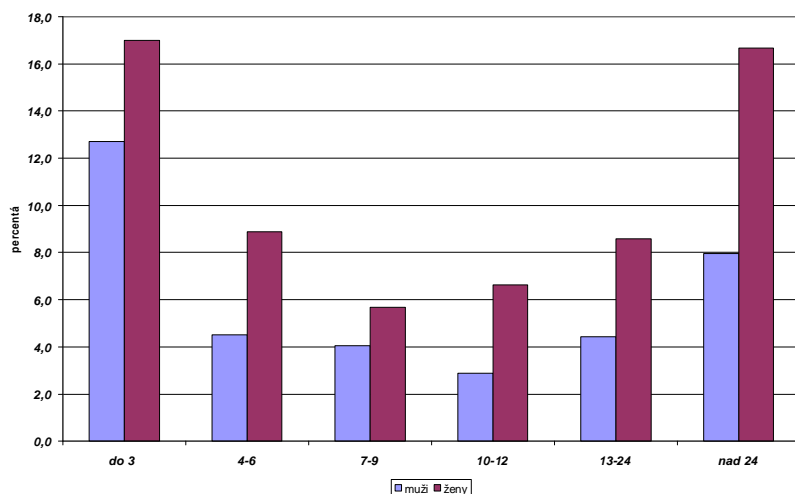
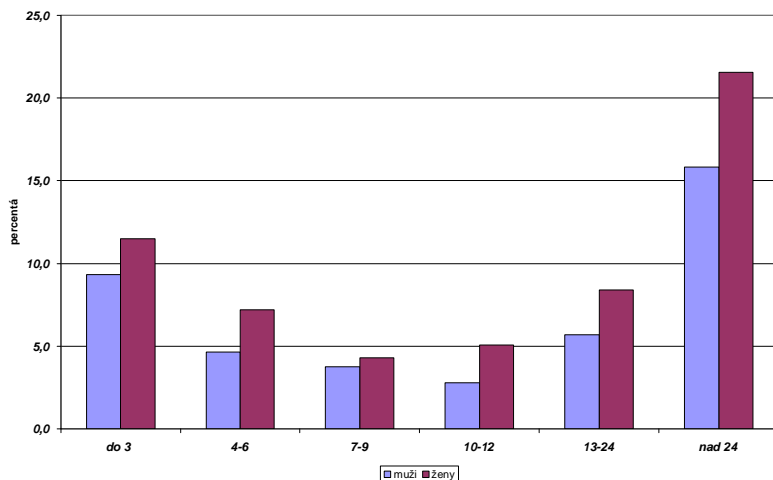


Diagram 4.21: Štruktúra nezamestnaných podľa dĺžky evidencie v okrese k 06.2006 v percentách podľa pohlavia k celkovému počtu (zdroj Úrad práce, sociálnych vecí a rodiny v Nových Zámkoch)



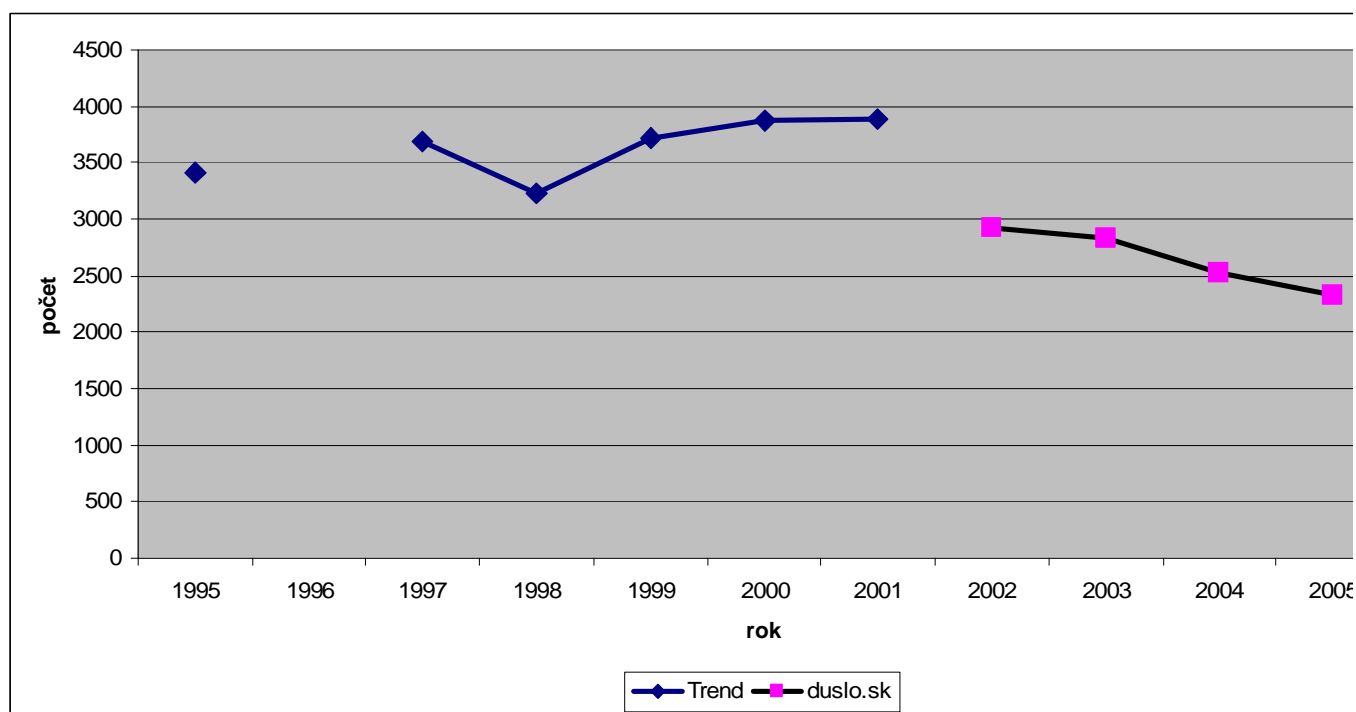
Hospodárstvo

Dominantným zamestnávateľom okolia je Duslo a.s. Šaľa. V územnom pláne mesta Šaľa sa predpokladá, že priamo z mesta zamestnáva 57 % svojich pracovníkov. Počet zamestnancov sa priebežne znižuje, budúcnosť podniku z tohto hľadiska môže zásadne ovplyvniť aj posledná zmena majiteľa začiatkom roku 2006.

Tabuľka 4.9: Počet pracovníkov podniku Duslo Šaľa (zdroje časopis Trend, www.duslo.sk)

	počet pracovníkov	zdroj
1995	3408	Trend
1996		
1997	3690	Trend
1998	3236	Trend
1999	3724	Trend
2000	3866	Trend
2001	3892	Trend
2002	2931	duslo.sk
2003	2830	duslo.sk
2004	2533	duslo.sk
2005	2319	duslo.sk

Diagram 4.12: Počet pracovníkov podniku Duslo Šaľa (zdroje časopis Trend, www.duslo.sk)



Druhým najväčším podnikom mesta je stavebná firma INVEST IN, ktorá na základe časopisu TREND od konca 90-tych rokov, keď počet pracovníkov sa pohyboval pod 400, výrazne zvýšila stavy (735 v 2004, 505 v 2005). K veľkým firmám patrí aj Sariana Slovensko (výroba bielizne vyše 300 pracovníkov), ostatné významnejšie firmy majú okolo 250 pracovníkov. V roku 2005 došlo k hromadnému prepúšťaniu v Dusle (38 ľudí), v Jute (43), v Helikone (47).

Dobrý prehľad o firmách mesta poskytuje aj miestna web-strana www.firmysala.sk, ktorá ponúka informácie v 14 kategóriách.

Rozmanitosť hospodárskeho života charakterizuje, že mestský úrad eviduje v dobrovoľnom katalógu firiem 844 podnikateľských subjektov. Peňažný sektor je plne rozvinutý s 8 bankovými pobočkami, 2 stavebnými sporiteľňami a 14-imi zastúpeniami poisťovní.

Cestovný ruch nezohráva v živote mesta rozhodujúcu úlohu, nakoľko neexistujú známe atrakcie, príťažlivé pre turistov. Samospráva preto ani neustanovila poplatky za ubytovanie turistov. Prípadní záujemcovia o mesto majú k dispozícii hotel, penzión a niekoľko ubytovní. Reštauračné služby sú dobre rozvinuté.

Tabuľka 4.10: Zoznam firiem v meste Šaľa, zamestnávajúcich viac ako 20 ľudí (zdroj RRA Šaľa)

Bautech Projekt s.r.o.	Štúrova 34, Tel.: 031 / 770 7486, Fax: 031 / 770 6098, bautech.projekt@stonline.sk	Komplexná realizácia stavebných prác
Duslo a.s.	P.O.Box 33, Tel.: 031 / 775 1111, E-mail: duslo@duslo.sk	Chemický podnik - výroba priemyselných hnojív, chemikálií a PVAC disperzií
Eldus a.s.	areál Duslo, Tel.: 031 / 775 4119, E-mail: eldus@eldus.sk	Oprava el. motorov, projekcia el. inštalácií
In Vest s.r.o.	areál Duslo a.s., Tel.: 031 / 775 2861, E-mail: vest@vest-in.sk	Výroba tlakových aparátov a výmenníkov tepla, montáže strojno-technologických zariadení
Kaufland Slovensko v.o.s.	SNP 1	Hypermarket
Máhrmont s.r.o.	Nitrianska 72, Tel.: 031 / 770 9010, E-mail: mahrmont@stonline.sk	Tieniaca technika - rolety, žalúzie, sieťky...
Mastra Control s.r.o.	Nešporova 6, Tel./Fax: 031 / 770 7561-2, E-mail: odbyt@mastracontrol.sk	Predaj čerpadiel a čerpaczej techniky
MENERT spol. s r.o.	Hlboká 3, Tel.: 031 / 771 4648, Fax: 031 / 770 5795, E-mail: menert@menert.sk	Komplexné technologické riešenia, priemyselná automatizácia, strojárka výroba, stavebné činnosti
Metalfin a.s.	Diakovská 15, Tel.: 031 / 770 5555, E-mail: metalfin@metalfin.sk	Obchodovanie s čiernym a nerezovým materiálom - polotovary a výrobky
ProCS, s.r.o.	Kráľovská 8, Tel.: 031 / 773 1111, E-mail: procs@procs.sk	Automatizácia, meranie a regulácia - systémový integrátor
Rotas s.r.o.	Diakovská 1, Tel.: 031 / 770 7484, E-mail: rotas@rotas.sk	Oprava a servis rotačných strojov, technológie pre vodohospodárske stavby
Sariana Slovensko s.r.o.	Kráľovská 8/824, Tel.: 031 / 773 1700	Výroba dámskej bielizne
Sigmattech a.s.	Diakovská 13, Tel.: 031 / 770 6666, E-mail: sigmatech@sigmatech.sk	Priemyselné potrubné systémy a príslušenstvo.

Slovenská sporiteľňa a.s.	Hlavná 38, Tel.: 031 / 770 2224, 770 2226	Pobočka banky
Slovenský Vodohospodársky Podnik š.p.	Dolná ul. 16, Tel.: 031 / 770 2200, E-mail: sala@svp.sk	Vodohospodárske činnosti
Speko Šaľa s.r.o.	Diakovská 9, Tel.: 031/ 7716910, Fax: 031/ 7716755, E-mail: speko@speko.sk	Zneškodňovanie a odpadu, stavebného odpadu, požičovňa kontajnerov
Roľnícke družstvo Šaľa	Hviezdoslavova 2,	poľnohospodárska produkcia
Phobos Corporation s.r.o.	Staničná 6, Tel.: 031 / 770 2242, E-mail: info@phobos.sk	Veľkoobchod so železiarskym tovarom
Západoslovenská vodárenská spoločnosť a.s.	Pázmaňa 4, Tel.: 031 / 770 3682, E-mail: zsvak@zsvakga.sk	Zásobovanie pitnou vodou
Jednota SD, Galanta	Revolučná štvrť 953, Tel.: 031 / 780 5731-4, E-mail: marketing@jsdga.sk	Maloobchod a veľkoobchod s potravin. a drogistickým tovarom
SITA Slovensko a.s., SUEZ	Dolná 5, Tel.: 031 / 771 6653, Mobil: 0907 896 342, E-mail: infosala@sitaslovensko.sk	Spracovanie komunálneho, stavebného a separovaného odpadu
Tesco	Lúčna 7112/2, Tel.: 031 / 773 3111	hypermarket
MeT Šaľa spol. s.r.o. -	Partizánska 20, tel.: 031/ 7703646, Fax.: 031/7712838, E-mail.: info@metsala.sk -	Výroba a rozvod tepla

Tabuľka 4.11: Banky na území mesta Šaľa (zdroj mestský úrad)

Banka	Adresa
Ľudová banka a.s.	Hlavná 6/53, 927 01 Šaľa
Tatra banka a.s.	Hlavná 676, 927 01 Šaľa
OTP banka Slovensko a.s.	Hlavná 33, 927 01 Šaľa
Všeobecná úverová banka a.s.	Hlavná 48, 927 01 Šaľa
Československá obchodná banka a.s.	Hlavná 10/33, 927 01 Šaľa
Poštovná banka a.s.	Hollého 9, 927 05 Šaľa
Prvá stavebná sporiteľňa a.s.	Hlavná 45 (OD Allba), 927 01 Šaľa
Slovenská sporiteľňa a.s.	Hlavná 38, 927 01 Šaľa
UniCredit Bank a.s.	Hlavná 12A, 927 01 Šaľa
Wüstenrot stavebná sporiteľňa a.s.	P.Pázmaňa (bud. Hydrostavu), 927 01 Šaľa

Tabuľka 4.12: Poist'ovne na území mesta Šaľa (zdroj mestský úrad)

Poist'ovňa	Adresa
Generali poist'ovňa a.s.	Hlavná 45, 927 01 Šaľa
KOOPERATIVA poist'ovňa a.s.	Hlavná 45, 927 01 Šaľa
ALLIANZ Slovenská poist'ovňa a.s.	Hlavná 39/20, 927 01 Šaľa
Česká poist'ovňa Slovensko a.s.	Hlavná 33, 927 01 Šaľa
Chemická zdravotná poist'ovňa APOLLO	Expozitúra Šaľa záv. poliklinika Duslo, 927 01 Šaľa
AMG Asist a.s.	Hviezdoslavova 2, 927 01 Šaľa
Amslico AIG Life poist'ovňa a.s.	Okružná 20, 927 01 Šaľa

Sociálna poisťovňa a.s.	Nemocničná 1, 927 01 Šaľa
Uniga Poisťovňa a.s.	Hlavná 56, 927 01 Šaľa
Universal – poisťovacie služby a.s.	P.Pázmaňa 3, 927 01 Šaľa
Všeobecná zdravotná poisťovňa	Nemocničná 2, 927 01 Šaľa
ČSOB Poisťovňa a.s.	Hlavná 14, 927 01 Šaľa
Sideria Istota Združená zdr. poisťovňa a.s.	Nemocničná 2, 927 01 Šaľa
KONTINUITA Slovenská životná poisťovňa	Hlavná 14, 927 01 Šaľa

Tabuľka 4.13: Ubytovacie zariadenia mesta Šaľa (zdroj mestský úrad):

	Názov a kategória	Kapacita zar.	Vlastník	Adresa	Tel.	Ponúkané služby
1	Hotel Centrál - Zibak Company	50	Ing. W. Zibak	Nám. sv. Trojice 4	031/770 4401	Hotel-ubytovanie, reštaurácia, kongresová sála, disco bar
2	G & G Penzion-Restaurant	32	Ladislav Gašparovič	Hlavná ulica	031/770 5522	Penzión, ubytovanie, reštaurácia, sauna, salónik (15ľudí)
3	Ubytovacie zariadenie SOUCH	216	VÚC Nitra	Nivy 10	031/771 4687	Ubytovanie
4	Ubytovňa Veža	85	Duslo a.s.	P.Pázmaňa 55/26	031/771 2308	Ubytovanie
5	SOUP Domov mládeže	95	VÚC Nitra	Kráľovská 58	031/771 4085	Ubytovanie
6	SPŠCH Šaľa	30	VÚC Nitra	P.Pázmaňa 23	031/770 8887	Ubytovanie

Tabuľka 4.14: Stravovacie zariadenia mesta Šaľa (zdroj mestský úrad):

	Reštaurácie	Kaviarne	Vinárne	Pizzérie	Rýchle občerstvenie	Iné
Počet	17	1	1	5	6	6

Názov zariadenia	Sídlo zariadenia	Ponúkané služby
Amazona	Kráľovská 33	Reštaurácia, rybacie špeciality
Astra - Daniel Petho	Kráľovská 56	Motorest, reštaurácia
Bistro Lucia	Nitrianska 2	Pohostinstvo
Cardinal Club	SNP 9	Reštaurácia, biliard-denné menu
Corgoň	Dóžova 1655/2	Reštaurácia, pohostinstvo
Domino	ul. SNP (Dom kultúry)	Reštaurácia
G & G Penzion-Restaurant	Hlavná ulica	Penzión, ubytovanie, reštaurácia, sauna, salónik (15ľudí)
Hepaj	Nitrianska 1905/1	Reštaurácia a piváreň, diskotéky
Hotel Centrál - Zibak Company	Nám. sv. Trojice 4	Hotel-ubytovanie, reštaurácia, kongresová sála, disco bar
Reštaurácia Lipa	Nádražná 1	Reštaurácia
Snack bar Švéda	Štúrova 6	Reštaurácia
Vináreň Karolinka	Kpt. Jaroša 47	Vináreň, domáca kuchyňa
YPS	Nitrianska 6667	Reštaurácia

Hax	Hlavná 44	Bagetéria, pizzería, donášková služba
La Gondola	Nitrianska 34	Pizzeria, donášková služba
Pizza Bar Grand	P. Pázmaňa 59/14	Pizzeria s možnosťou donášky do domu, predaj alko/nealko nápojov
Venezzia Pizzeria	Hlavná 45	Pizzeria s možnosťou donášky do domu
Bar Patria	Nádržná 711/3	Reštaurácia, bar
Don Galvan Restaurant	Hlavná 6	Reštaurácia, kaviareň
LUKAS Reštaurácia	P.Pázmaňa 49 (Budova Hydrostavu)	Reštaurácia, kaviareň
Victoria café	Hlavná 46	Kaviareň, letná terasa
Viecha - Bóriková	Hlavná 46	Piváreň
Biely agát	Jesenského 649	Reštaurácia, pohostinstvo
Bagetéria, palacinkáreň, pizza	COV Veča	Bagetéria, palacinkáreň, kaviareň
Bagetéria Verona	Hlavná 56 (Zelený dom)	Bagetéria
Gyros Doner Kebab - Namik Salij	P. Pázmaňa 1	Rýchle občerstvenie
HAM-HAM - Jovica Pečič	Hlavná	Rýchle občerstvenie
Hax	Hlavná 44	Bagetéria, pizzería, donášková služba
Jubo s.r.o.	Nemocničná 1	Bufet v areály nemocnice
OK Bageta - Nextrade s.r.o.	P. Pázmaňa 30 (OK Centrum)	Rýchle občerstvenie, bagetéria
Hostinec Bilica	Bilická 37	Pohostinstvo
Hostinec u Čibrika	Hlboká 18	Pohostinstvo
Sörpatika	Pionierska	Pohostinstvo
ANTIČARDA	Okružná	Piváreň
Waikiki bar	P. Pázmaňa	Bar
Hostinec u Kila	Dózsova 1633	Pohostinstvo

5. Charakteristika mesta Šaľa

Bytový fond

Domový fond mesta tvoria na základe SODB 2001 hlavne byty v hromadnej zástavbe (81,6%), kým podiel rodinných domov je 17,9%. Hlavné obdobie prírastkov bytov pripadá na obdobie 1960 až 1990 (tabuľka 5.1, diagram 5.1). V deväťdesiatych rokoch bola výstavba panelových bytov zastavená, odvtedy sa budujú hlavne súkromné domy, tie sú doplnené bytovkami vo vlastníctve mesta (tabuľka 5.2, diagram 5.2). Ukazovateľ kvality bývania (obložnosť bytu) je na úrovni 3,01, čo je výrazne nižšia hodnota ako celoslovenský priemer 3,23. Trhové ceny panelákových bytov dobre charakterizujú výsledky dražieb, organizovaných mestom. Dražby sa začali v roku 2004, vtedy za priemerný panelákový byt v rozlohe 51 m² zaplatili 5717 korún za meter štvorcový. Po splasnutí tzv. cenovej bubliny o rok neskôr zaplatili už len 5269 korún za meter štvorcový. Napriek nízkym prírastkom bytov územný plán mesta do roku 2030 počíta s výstavbou 1889 bytov a znížením obložnosti na 2,9. V mestskej časti Šaľa predpokladá výstavbu 1055 bytov, v časti Veča 775 bytov, predovšetkým v rodinných domoch. Infraštruktúra domácností je na vysokej úrovni (tabuľka 5.3).

Tabuľka 5.1: Prírastky bytov do roku 2001 (zdroj SODB 2001)

kategória	-1899	1900-1945	1946-1970	1971-1980	1981-1990	1991-2001
rodinné domy	28	107	614	325	219	166
bytové domy	0	0	1920	2709	2001	40
ostatné budovy	1	1	3	33	1	2
Spolu	29	108	2537	3067	2221	208

Tabuľka 5.2: Prírastky bytov v období 1996-2004 (zdroj ŠU SR)

	1996	1997	1998	1999	2000	2001	2002	2003	2004
počet bytov	8448	8495	8516	8546	8572	8706	8749	8863	8920
prírastky bytov-vl. samosprávy	0	40	0	0	0	0	0	96	32
prírastky bytov-súkromné vl.	4	7	21	30	29	45	52	23	31
prírastky bytov-spolu	4	47	21	30	29	45	52	119	63

Diagram 5.1: Prírastky bytov do roku 2001 (zdroj SODB 2001)

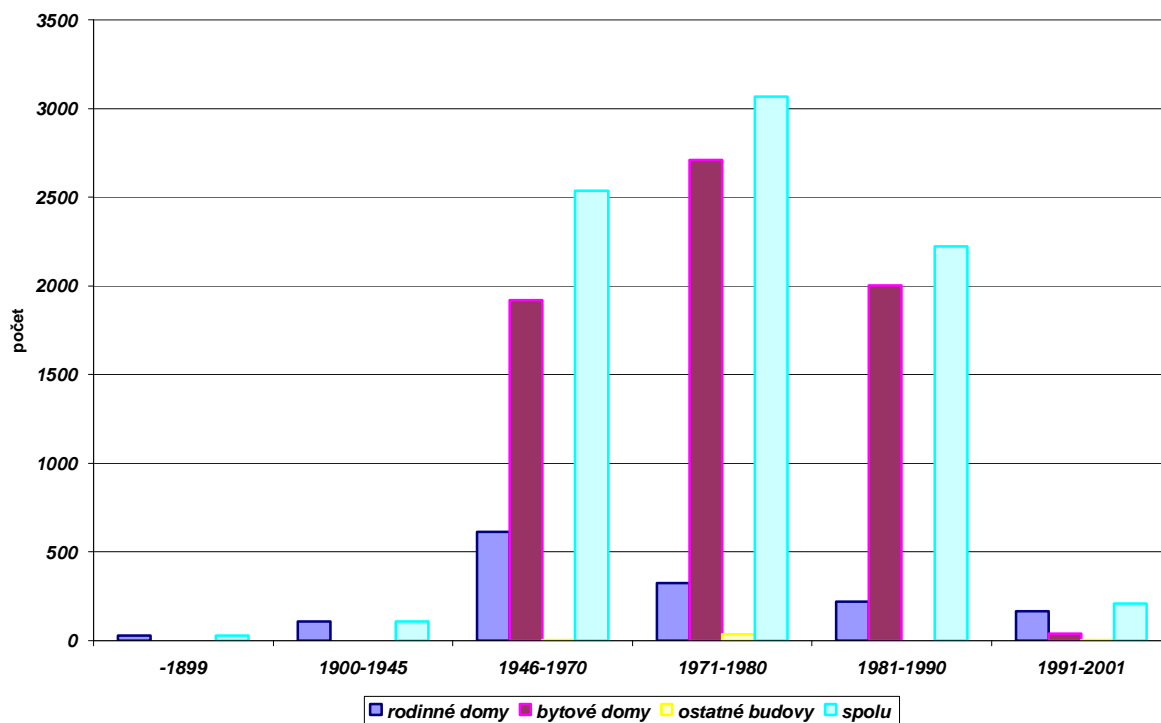


Diagram 5.2: Prírastky bytov v období 1996-2004 (zdroj ŠU SR)

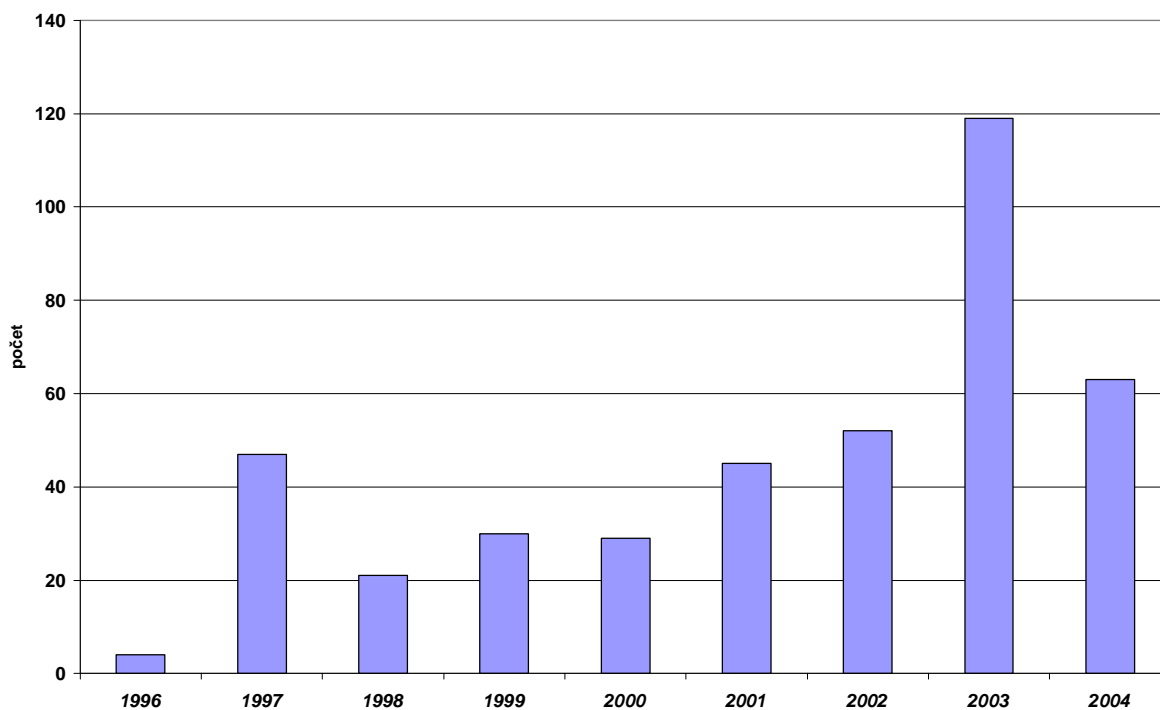
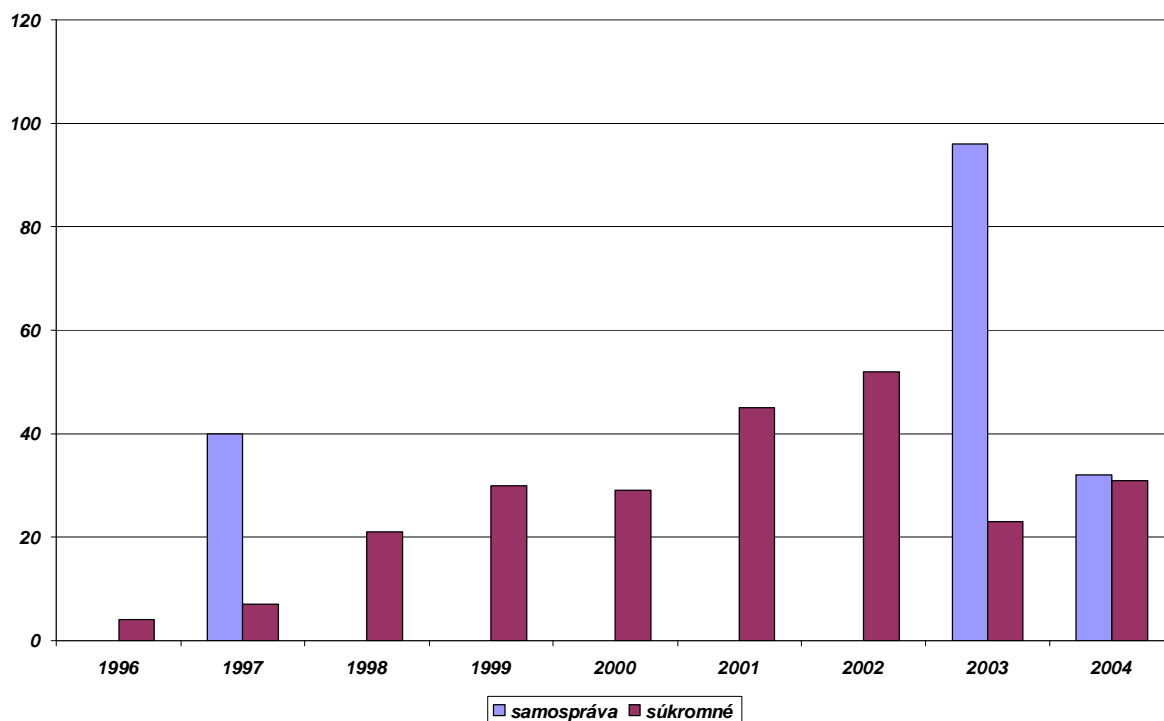


Diagram 5.3: Skladba prírastkov bytov v období 1996-2004 (zdroj ŠU SR)



Tabuľka 5.3: Infraštruktúra a vybavenosť domácností v meste (zdroj SODB 2001)

	Počet	%
Vybavenie bytov		
Bytov spolu	8170	
S plynom	7694	94,2
S vodovodom	8060	98,7
S kanalizačnou prípojkou	7893	96,6
Septikom alebo domácou ČOV	259	3,2
Splachovacím záchodom	8044	98,5
Kúpeľňou	8056	98,6

Potenciál mesta v oblasti rozvoja

Územný plán mesta počíta s fungovaním priemyselného parku v areáli Dusla, kde sa nachádzajú rôzne prázdne budovy a plochy. Okrem toho spomína rozvojové možnosti časti Pod Bilicou, ktorá je urbanistickým celkom účelovo vytvoreným pre potreby umiestňovania priemyselnej výroby na ploche 1,2 km². Umiestnenie výrobných aktivít miestneho charakteru navrhuje aj na vhodných plochách v častiach Jozefov, Nová Veča a Šaľa. Strategický plán ekonomického rozvoja mesta predpokladal vypracovanie katalógu priemyselných plôch a prípravu priemyselných plôch a objektov pre investorov.

Tabuľka 5.4: Situácia v ROEP. PÚ a ÚPD

Obec	ROEP	PU	ÚPD
Šaľa	Prebieha spracovanie (INSERVIS spol. s r.o. Bratislava)	Nie	ANO

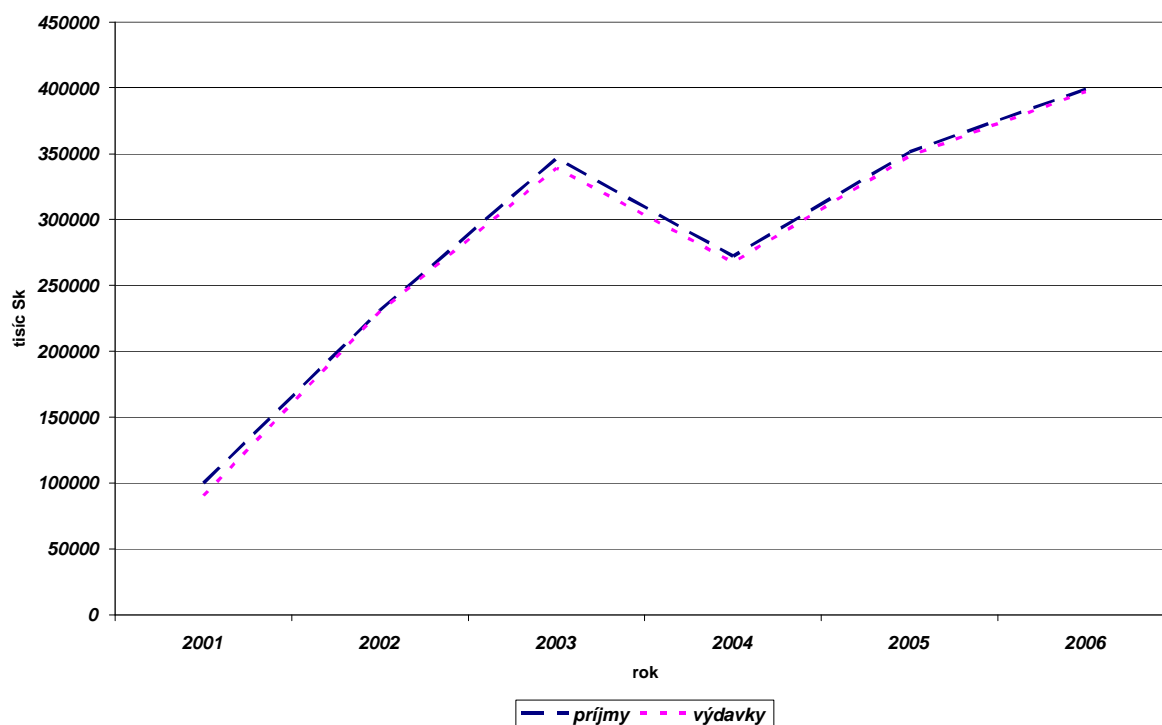
Na základe stavu pozemkových úprav sa dá predpokladať, že proces v predmetnom období (do roku 2013) nebude ukončený.

Rozpočet mesta

Tabuľka 5.5: Rozpočet mestskej samosprávy v tisíc Sk (zdroj MÚ)

rok	príjmy	výdavky
2001	99879	90428
2002	231135	230397
2003	346563	339135
2004	272336	267659
2005	351368	348238
2006	399040	397208

Diagram 5.4: Rozpočet mestskej samosprávy v tisíc Sk (zdroj MÚ)



Tabuľka 5.6: Počet nájomníkov nebytových priestorov v majetku mesta Šaľa za rok 2005 (zdroj mestský úrad)

P.č.	Názov prenajatého objektu	Počet nájomníkov
1	Budova MsÚ, Nám.Sv.Trojice	1
2	Dom kultúry, Ul.SNP	19
3	Spoločenský dom, ul.Nitrianska	1
4	DPSaH, ul.Kukučínová	7
5	Polyfunkčná tržnica	Objekt Voľná bet.plocha 3
6	Sklenárstvo, Ul.Hlavná	1
7	areál Horná	šport.hala + prísl. sociálna budova prevádzková budova vonk.ihrisko prístavba 2
8	Zimný štadión	budovy ľadová plocha + prísl. minigolf.ihrisko+prísl. 1
9	Futb.štadión Veča	budovy futb.ihrisko 1
10	Ostatné	Ekomont Bautech 1 1
11	Mäsiarstvo, Ul.M.R.Štefánika	1
12	areál Dolná	Administratívna budova ostatné budovy dvor 22
13	Budova ČOV	45
14	Krízové centrum	budova dvor 1
Spolu:		107

Technická infraštruktúra (zdroj ÚPN mesta a mestský úrad)**Vodovod****Tabuľka 5.7: Zásobovanie mesta vodou**

Názov územia	Verejný vodovod	Spotreba pitnej vody [tis. m ³]	
		spolu	z toho domácnosti
Šaľa	Áno	1 071	841

Mesta Šaľa má vybudovaný na celom svojom území verejný vodovod. Na severozápadnom okraji sa nachádza vodárenský areál, v ktorom je 10 studní a úpravňa vody. Tieto sa dnes nevyužívajú pre zvýšený obsah železa (Fe) a mangánu (Mn). V tomto areáli je postavený nový vodojem 2 x 3000m³. Je to vodojem postavený na diaľkovode Jelka – Galanta – Nitra, do ktorého voda priteká prírodným potrubím DN 700 z Galanty a je čerpaná do Nitry. Je v správe Západoslovenskej vodárenskej spoločnosti.

Sídlo Šaľa je v súčasnosti zásobované z dvoch vodných zdrojov. Jedným je skupinový vodovod Jelka – Galanta – Nitra, ktorý dotuje väčšiu časť potreby vody pre Šaľu, v priemere 40 l/s a druhým je diaľkovod Gabčíkovo, z ktorého v súčasnosti pre Šaľu tečie v priemere 25 l/s. Priemyselné závody nachádzajúce sa na území sídla Šaľa sú zásobované vodou z mestského vodovodu, až na najväčší závod Duslo, ktorý má vlastný vodný zdroj. Túto vodu z mestského vodovodu využívajú len na sociálne účely. Závod Duslo má vo svojom rozsiahlom areáli vlastný vodný zdroj (5 studní) a akumuláciu (cca 250 m³), ktorú využívajú pre sociálne účely. Roľnícke družstvo Šaľa spolu so svojimi hospodárskymi dvormi na území sídla je napojené na mestský verejný vodovod. Túto vodu taktiež využívajú na sociálne účely. Hospodárske dvory a prevádzky mimo územia mesta sú zásobované z vlastných vodných zdrojov (vlastné studne o výdatnosti 3,6 l/s, 10,0 l/s a 2,32 l/s) Majú tu vybudovanú aj vlastnú akumuláciu spolu cca 450m³. V súčasnosti je pitnou vodou z verejného vodovodu zásobovaných 24465 obyvateľov (z celkového počtu 24893) a v roku 2002 bolo vyrobených 1695113 m³ pitnej vody.

Zásobovanie mesta prevádzkovou (úžitkovou) vodou.

Na území sídla Šaľa okrem veľkej chemickej továrne Duslo a.s. sa nenachádza priemysel, ktorý by potreboval prevádzkovú vodu. Duslo Šaľa čerpá technologickú vodu z rieky Váh, cez čerpaciu stanicu umiestnenú pod Večou v množstve 20 000 m³/rok.

Na poľnohospodárskej pôde, ktorá sa nachádza v intraviláne sídla Šaľa, sú z väčšej časti vybudované závlahy, resp. sú v štádiu prípravy na pozemkoch, kde ešte neboli vybudované. Zdrojom vody sú umele vybudované závlahové kanály, z ktorých je voda čerpaná na polia, alebo rieka Váh.

Zhodnotenie zásobovania pitnou a úžitkovou vodou.

Vychádzajúc zo skutočných údajov prevádzky Západoslovenskej vodárenskej spoločnosti OZ Šaľa i z teoretických výpočtov potreby vody pre súčasný počet obyvateľov je dobudovaná verejná vodovodná sieť v meste. Pre vylepšenie tlakových a prietokových pomerov v sieti bude potrebné postupne zrekonštruovať niektoré úseky vodovodnej siete a nahradiť ich väčšími profilmi.

Akumulácia pre mesto Šaľa i s mestskou časťou Veča 1150m³ je i v súčasnosti nepostačujúca, chýba vyše 3500 m³. Táto je z časti krytá akumuláciou na diaľkovode J-G-N. Nakoľko Šaľa nemá vlastný vodný zdroj, je závislá na dodávke vody z diaľkovodov, pre zlepšenie zásobovania mesta je potrebné dobudovať diaľkovod Gabčíkovo.

Kanalizácia

Tabuľka 5.8: Stav kanalizácie v meste (zdroj MÚ)

Názov územia	Kanalizačná sieť	Počet prípojok kanalizačnej siete	Čistička odpadových vôd
Šaľa	Áno	2 203	2

Sídlo Šaľa má vybudovanú verejnú jednotnú kanalizačnú sieť takmer na 100% svojho územia. Odkanalizovanie sídla môžeme rozdeliť do dvoch samostatných častí, ktoré rozdeľuje rieka Váh, so samostatnými ČOV. Na kanalizačnú sieť v roku 2006 bolo napojených 24 125 obyvateľov.

Pravobrežný systém – tvorí sústava kanalizačných zberačov na území mesta s vyústením do ČOV na južnom okraji mesta. Pravobrežná kanalizačná sieť je jednotná, pozostávajúca z potrubného materiálu staršej výroby, z veľkej väčšiny z betónu. Odkanalizované územie na pravom brehu rieky Váh je rozdelené do 3 povodí hlavných zberačov A, B, C.

Zberač A_2083 m dlhý odvodňuje cca 100 ha východnej časti pravobrežného odkanalizovaného územia. Vo svojej vrchnej (začiatočnej) časti odvodňuje sídlisko, križuje ulicu SNP, prechádza časťou ulice Pázmaňa, kde znovu odvodňuje objekty bývalej KBV a potom až do svojho vyústenia v ČOV prechádza a odvodňuje ulice IBV.

Zberač B 1404 m dlhý odvodňuje cca 62 ha územia. Nachádza sa medzi zberačmi A a C, odvodňuje stred územia. V celej svojej dĺžke prechádza a odvodňuje územie bývalej KBV. Svojou kapacitou zatiaľ vyhovuje jestvujúcemu stavu, ale je na hranici kapacitných možností. Zberač C 3209m dlhý je najdlhší zberač na odkanalizovanom pravobrežnom území mesta. Do neho sú napojené stoky, ktoré odvodňujú západnú časť mesta, spolu s priemyselnou zónou za železničnou traťou. Zberač C začína pri vodárenskom areáli na severozápadnom okraji mesta. Vo svojej prvej polovici trasy odvodňuje územie IBV. V druhej polovici v trase ulíc Kráľovská, Vlčanská, Jarmočná, odvodňuje územie bývalej KBV. Vo svojej koncovej trase po vyústenie do ČOV znovu prechádza územím IBV.

Mestská časť Veča, na ľavom brehu rieky Váh je odkanalizovaná samostatne, do vlastnej ČOV umiestnenej na juhovýchod od Veči pri Váhu. Odpadové vody sú privádzané do ČOV na južnom okraji sídliska potrubím 2 x 400 po odľahčení. Do ČOV Veča je odkanalizované územie cca 80ha.

Z dôvodu neprimeraných strát v niektorých úsekoch kanalizačnej siete je potrebné tieto úseky rekonštruovať: stoka č.63 na Budovateľskej ulici, zberač A na Nešporovej a Pázmaňa ulici, taktiež na Štefánikovej a Pionierskej, zberač C na Jarmočnej a Vlčanskej ulici.

Čistenie odpadových vôd

V južnej časti mesta za železničnou traťou je mestská čistiareň odpadových vôd, do ktorej sú vyústené (po odľahčení) zberače A,B,C. Je dimenzovaná na denný prítok 3240 m³/deň odpadových vôd so vstupným znečistením 700 kg O₂ /deň v BSK₅. Svojou rozlohou je umiestnená na ploche 1,65 ha.

Vyústenie vyčistených odpadových vôd z ČOV je do Váhu. Množstvo vyčistených odpadových vôd v r.2002 je 726 084 m³/rok. Denný priemerný prítok v súčasnosti do ČOV je 1992,7m³/deň

Odpadové vody z ľavobrežného územia Váhu sú odvádzané do ČOV situovanej na ľavom brehu Váhu juhovýchodne od sídliska Veča. ČOV Veča je dimenzovaná na denný prítok 3715 m³/deň odpadových vôd, pre 13 800 E.O. Množstvo vyčistených odpadových vôd za rok 2002 bolo 236 564 m³/rok. Priemerný denný prítok na ČOV v súčasnosti je 648 m³/deň. Recipientom pre vypúšťanie vyčistených odpadových vôd z ČOV Veča je rieka Váh.

Z priemyselných podnikov vlastnú ČOV má Duslo Šaľa. Ostatné podniky sú napojené na mestskú stokovú sieť. Poľnohospodárske podniky na území sídla a v okolí sú odkanalizované do vlastných žúmp.

Elektrická energia:

Zhodnotenie stavu zásobovania územia mesta Šaľa elektrickou energiou je charakterizované v posledných 10-tich rokoch stabilizáciou elektrifikačnej siete a zariadení, čo je dôsledok zastavenia výstavby formou KBV po roku 1990. Napäťová úroveň 22 kV rozvodov a transformovní je postačujúca a technický stav rozvodov a zariadení vyhovuje súčasným podmienkam a obmedzuje sa hlavne na rozsah účinnosti v rámci údržby a rekonštrukcie jestvujúcich zariadení. Správca rozvodov a elektrifikačných zariadení neuvažuje s rozširovaním a nepozná zámery, ktoré by vyvolávali potrebu zmeny, alebo rozširovania rozvodov elektrifikačnej siete v blízkej budúcnosti.

Plynovod:

Zásobovanie mesta plynom a rozvod plynu

Do závodu Duslo Šaľa je privedený VVTL plynovod DN 500 ako odbočka z VVTL medzištátneho plynovodu RFR – SR SN 700. Z odovzdávacej stanice VVTL/VTL je vyvedený plynovod DN 300 smerom na Šaľu – Galantu a Bratislavu, ďalej VTL plynovod DN 200 na Nové Zámky a prepojovací plynovod DN 300 – Šaľa – Šoporňa. V meste Šaľa je vybudovaná sústava plynovodov s rôznymi tlakovými hladinami vzájomne prepojená cez regulačné stanice (RS) plynu.

Prívod VTL plynovodov pre zásobovanie mesta je zo smeru od odovzdávacej stanice v Dusle Šaľa v pokračovaní v smeroch Šoporňa, Galanta, Diakovce. VTL plynový rozvod je vedený cez mesto vetvením v časti Veča západ. Druhá vetva je vedená v smere k Váhu, cez mostový objekt a pozdĺž Váhu k IBV Šaľa – západ v pokračovaní vetvením v smeroch Galanta a Diakovce. Táto vetva má odbočku za mostovým objektom južne s ukončením v RS – RD pri roľníckom družstve. Plynovodná sieť vykryva celé územie mesta a kapacita regulačných staníc je postačujúca bez nárokov na rozšírenie. Spotreba zemného plynu je využívaná pre potreby varenia v domácnostiach, vykazovania v lokálnych domových a centrálnych tepelných zdrojoch. Spotreba plynu nepredpokladá v ďalšom období pokles odberov. V posledných rokoch je spotreba stabilizovaná s miernym nárastom v závislosti od realizácie výstavby v území mesta. Prevažná časť spotreby plynu (takmer 90%) je vyvolaná spotrebou na vykurovanie objektov. Plynofikačná sieť mesta má vytvorené podmienky pre ďalšie kontinuálne rozširovanie a má kapacitu na pokrytie zvýšených odberov v ďalšom období.

Centrálne diaľkové vykurovanie

Zabezpečujú

Menert s.r.o. – Therm

MeT Šaľa spol. s.r.o.

V súčasnosti MeT Šaľa spol. sr.o. zásobuje teplom svojich odberateľov z dvoch centrálnych plynových kotolní CK 31 a CK 34.

Centrálna kotolňa CK 31, Kvetná ul. je umiestnená v západnej časti mesta Šaľa. Ako zdroj tepla sú osadené tri horúcovodné kotle o výkone 4,2 MW + 2x 7 MW, pričom kotolňa sa prevádzkuje ako teplovodná. Celkový inštalovaný výkon kotolne je 18,2 MW. Súčasťou tepelného okruhu centrálnej kotolne CK 31 je aj tepelný okruh kotolne CK 32. Kotolňa CK 32, Orechová ul. je odstavená z prevádzky a predstavuje studenú zálohu o výkone 14 MW.

Centrálna kotolňa CK 31 zásobuje teplom a teplou vodou 81 DOS a štyri cudzie DOS.

Centrálna kotolňa CK 34, Komenského ul. je umiestnená v juhovýchodnej časti mesta Šaľa, časť Šaľa - Veča. V kotolni sú osadené tri horúcovodné kotle o výkone 3x3,25 MW s celkovým inštalovaným výkonom 9,75 MW. Centrálna kotolňa sa prevádzkuje ako teplovodná a teplom a teplou vodou zásobuje 37 DOS a jednu výmenníkovú stanicu s dodávkou tepla a teplej vody pre tri objekty.

MENERT-THERM, s.r.o. prevádzkuje dve kotolne v Šali, a to na ul. Kukučínová č. 6 a na ul. Pázmaňa č.24.

V roku 2006 bola realizovaná rekonštrukcia technologického zariadenia oboch kotolní na spaľovanie alternatívneho zdroja – biomasy. Spoločnosť sa rozhodla pre dva alternatívne druhy paliva.

V súčasnosti kotolňa na ulici Pázmaňa č. 6 v Šali spaľuje ako základné palivo drevnú štiepku. Výkon tohto biomasového kotla je 1,5 MW a pokrýva potreby dodávky tepla do centralizovaného systému vykurovania pre domácnosti a administratívne budovy. Inštalovaný kotol na spaľovanie slamy na ul. Kukučínová č. 6 v Šali má výkon 1,5 MW.

Telekomunikácie

Na území mesta pôsobia Slovenské telekomunikácie a.s., ktoré zabezpečujú prevádzku a správu pevnej telefonizačnej siete. V roku 2001 spravovali celkom 6731 telefónnych staníc z toho bolo 5125 bytových staníc – v tomto údaji sú zahrnuté aj hlavné telefónne stanice vedľajších obcí, Kráľová nad Váhom, Dlhá nad Váhom a Diakovce, ktoré majú centrálnu telefónnu ústredňu v meste Šaľa.

Na území mesta Šaľa sú vybudované dve digitálne ústredne typu EWSD s kapacitou:

- Šaľa 8400 prípojok – k roku 2001 obsadené na 78%;
- Veča 1400 prípojok – k roku 2001 obsadené na 80%.

Správca telefonizačnej siete priebežne zabezpečuje rekonštrukciu, modernizáciu a rozširovanie telekomunikačných rozvodov a zariadení na území mesta podľa reálnej odberateľskej potreby.

Súčasný stav telekomunikačnej siete na území mesta je v dobrom stave. Zo strany správcov miestnej a diaľkovej siete nie sú známe požiadavky o zámeroch rozširovania telefonizačnej siete na území mesta. Na území mesta sú zabezpečené služby pre dátové prenosy v kabelovom rozvode. Tieto služby zabezpečujú miestne firmy – poskytovatelia internetových služieb FY SALAMON, prevádzkovateľ kabelového šírenia televízneho a rozhlasového signálu FY KABEL PLUS a.s. Bratislava, SLOVAKIA CABLE SYSTEM s.r.o. Komárno, SBD Šaľa, SATRO s.r.o. Mikrovlnné telekomunikačné rozvody mesta sú pokryté mobilnou

telefónnou sieťou a diaľkovým mikrovlnným dátovým prenosom využívaným správcami telekomunikačnej siete a ich prevádzkovateľmi.

Doprava

Cestná doprava

Tabuľka 5.9: Dopravné stavby na území mesta (zdroj MÚ)

Názov územia	Dĺžka miestnych komunikácií [km]		Dĺžka vybudovaných chodníkov [km]	Počet mostov
	spolu	z toho bezprašné		
Šaľa	52,0	52,0	82,0	-

Charakteristika cestnej siete

Cez zastavané územie mesta Šaľa prechádzajú cesty:

- I/75 Galanta – Nové Zámky (Nitra), celková dĺžka 3,852 km;
- II/573 Šoporňa – Kolárovo, celková dĺžka 2,058 km.
- III/5085 Šaľa – Diakovce, celková dĺžka 1,525 km;
- III/50811 Šaľa – Močenok (smer Duslo), celková dĺžka 0,373 km;
- III/0753 Šaľa – Kráľová nad Váhom – cesta I/75 v polohe od SOUP smerom na Kráľovú, celková dĺžka 0,855 km.

Na území mesta sú technické parametre ciest (šírkové, priestorové a prevádzkové) I., II. a III. triedy limitované polohou komunikácie v mestskej štruktúre, hlavne formou a polohou zástavby. Obmedzenie cesty I/75 je na mostovom objekte cez rieku Váh. Obmedzenie cesty II/573 je v priestore križovatky Hlavná – Pázmána a v úrovňovom križovaní železničnej trate. Obmedzenie cesty III/5085 je najmä v priestore ulíc Hlavná – Diakovská a v úrovňovom križovaní železničnej trate.

Zaťaženosť cestnej siete

Zaťaženie prostredia mesta Šaľa automobilovou dopravou je celoštátne sledované na trasách ciest I. až III. triedy a hodnoty zaťaženia sú uvedené v tabuľkovej prílohe.

Tabuľka 5.10: Výsledky celoštátneho sčítania dopravy na území katastra mesta Šaľa (zdroj MÚ)

Cesta (označenie)	ulica (názov)	r. 1990 (počet)	r.1995 (počet)	r.2000 (počet)	nehodovosť (priem. počet nehôd 95- 2000/rok)
I/75	most cez Váh	9065	10754	13880	39,1
II/573	Pazmáňa	6561	6980	9252	5,4
III/5085	Diakovská	5294	5939	7081	-

Z údajov o dopravnej zaťažnosti prietahov ciest územím mesta vyplýva zvyšovanie zaťažnosti v ročnom priemere o 3–5% na komunikáciách hlavne I. triedy. Táto zaťažnosť je vyvolaná aj vyšším podielom vnútromestskej dopravy na týchto cestách. Dopravná nehodovosť má v jednotlivých rokoch vyrovnanú bilanciu.

Dopravné zariadenia

Na území mesta je riešená cestná svetelná signalizácia nainštalovaná na ceste I/75 v križovatke Štúrova – ul SNP.

Mestská, prímestská a medzimestská autobusová doprava

V období posledných 10 rokov počet liniek a intenzita MHD bola výrazne obmedzená. Prepravu osôb na území sídla čiastočne zabezpečila aj prímestská hromadná doprava. MHD je využívaná v cykloch dňa vo väzbe na dochádzku obyvateľov za prácou do výrobných sektorov mesta – hlavne Dusla Šaľa. Linky MHD sú zamerané na obsluhu zón práce a jednak sídla organizácií, škôl a verejných úradov. Rozmiestnenie zastávok MHD na území mesta zabezpečuje požadovanú dostupnosť do 500 m v časovom limite 10 min. pešej chôdze.

Prímestskú HD zabezpečujú SAD Nové Zámky, SAD Dunajská Streda a SAD Nitra. Cez územie mesta prechádzajú medzimestské diaľkové linky iba v malom rozsahu.

Tabuľka 5.11: Intenzita dopravy na hlavných mestských komunikáciách

Komunikácia/úsek	Odhad intenzity - špičková hodina (voz./24hod.)
I/75 - úsek SNP (most cez Váh)	18 050
I/75 - úsek Štúrova, Kráľovská	12 450
I/75 - úsek Nitrianska	17 650
II/573 - úsek P.Pázmaňa	12 270
III/5085 - úsek Hlavná, Diakovská	10 150
III/50811 - úsek smer Duslo	4 600
II/573 - úsek Dolná	3 100

Železničná doprava:

Železničná stanica Šaľa je spôsobilá na prepravu osôb a tovarových zásielok. V stanici zastavujú aj niektoré vlaky medzinárodnej osobnej prepravy.

Na traťovom úseku Galanta – Palárikovo, v ktorom je situovaná aj železničná stanica Šaľa boli tieto denné počty vlakov:

- 1996/97 117 vlakov (66 osobných, 51 nákladných);
- 1997/98 127 vlakov (62 osobných, 65 nákladných);
- 2001/02 116 vlakov (67 osobných, 49 nákladných);
- 2002/03 116 vlakov (67 osobných, 49 nákladných);

Cyklistická doprava

Na okolí Šale je navrhnutých niekoľko cyklotrás (Vážska cyklomagistrála, Podunajský cyklookruh, Vážsky cyklookruh) ktoré sú zatiaľ bez značenia a príslušného technického vybavenia. Na území mesta nie sú vybudované špeciálne trasy – cyklistické chodníky pre cyklistickú dopravu.

Pešia doprava

V obytných celkoch sú vytvorené podmienky pre peší pohyb vo forme chodníkov v súbehu s miestnymi cestnými komunikáciami. V centrálnej časti mesta sú vytvorené podmienky pre peší pohyb vo forme chodníkov a spevnených rozptylových plôch v priestore Hlavnej ulice (základ priestorovej pešej zóny). V priestore okolo rieky Váh sú vytvorené podmienky pre rozptylové spevnené a nespevnené línie a plochy pešieho pohybu v prírodnom prostredí. Na území mesta nie je vytvorený koridor pre peší pohyb v prepojení mestských častí Šaľa a Veča. Peší pohyb sa realizuje cez dopravný mostový objekt po súbežných chodníkoch s cestnou komunikáciou.

Vodná doprava

Rieka Váh vytvára predpoklady pre dopravné využitie toku. Predpoklady rozvoja vodnej dopravy na rieke Váh sa potvrdzujú otvorením dolného toku Váhu na nákladnú a osobnú dopravu (výletné plavby). Využitie vodnej cesty na Váhu v úseku Sereď – vodná nádrž Kráľová nad Váhom – Šaľa – Komárno, je možné od roku 1998 po vybudovaní vodného diela Selice, ako vodného stupňa pre vyrovnanie hladiny. Dosiahla sa tým celková dĺžka splavneného úseku 89 km.

V roku 1998 bol dobudovaný a uvedený do prevádzky nákladný prístav v Šali v súčasnosti málo využívaný pre účely nákladnej dopravy priemyselných hnojív pre podnik Duslo v Šali. Na rieke Váh sú podmienky pre športovú a rekreačnú osobnú plavbu hlavne v spojení s využívaním vodných diel Selice a Kráľová. V takomto zámere je možné využiť jestvujúce prístupové mólo vo Veči s jeho technickým dobudovaním pre nový účel.

Sociálna infraštruktúra (zdroj mestský úrad)

Mesto zriadilo na sanovanie špecifických sociálnych situácií svojich občanov Organizáciu sociálnej starostlivosti, ktorá poskytuje rôzne sociálne služby.

- domov dôchodcov,

Nevyhnutná komplexná starostlivosť spočívajúca v poskytovaní stravovania, bývania a zaopatrenia klientom, ktorí sú poberateľmi starobného dôchodku, klientom, ktorí pre svoj nepriaznivý zdravotný stav vyžadujú sústavnú starostlivosť inej osoby alebo poskytovanie starostlivosti v domove potrebujú z iných vážnych dôvodov. Kapacita 20 miest.

- domov sociálnych služieb pre deti,

Poskytuje dennú starostlivosť deťom a mládeži s vážnym zdravotným postihnutím vyžadujúcim osobitnú starostlivosť. V domove je zriadené elokované pracovisko Špeciálnej školy v Šali zabezpečujúce výchovnú a vzdelávaciu prácu s deťmi.

- detské jasle

Denné zaopatrenie deťom od 6 mesiacov do 3 rokov veku a krátkodobá opatrovateľská služba pre deti do 6 rokov, o ktoré sa rodičia z rôznych príčin nemôžu postarať v pracovných dňoch v čase od 7,00 do 16,00 hodiny.

- domy s opatrovateľskou službou:

dom s opatrovateľskou službou Šaľa - 31 bytových jednotiek, dom s opatrovateľskou službou Šaľa - Veča - 21 bytových jednotiek. V domoch sú centralizovane poskytované občanom, ktorí pre svoj nepriaznivý zdravotný stav potrebujú pomoc inej osoby, opatrovateľské úkony

súvisiace s uspokojovaním ich základných životných potrieb, nevyhnutných prác v domácnosti a kontaktu so spoločenským prostredím.

- jedálne pre dôchodcov s dennou kapacitou 160 porcií pripravovanej racionálnej stravy a diabetickej diéty.
- 3 kluby dôchodcov,
- klub zdravotne postihnutých občanov.

Klub je určený na poskytovanie poradenstva a uspokojovanie spoločenských a kultúrnych potrieb zdravotne postihnutých.

- domov pre osamelých rodičov s deťmi

V tomto zariadení je poskytnuté bývanie a poradenstvo osamelému rodičovi s maloletým dieťaťom, ktorých život alebo zdravie sú ohrozené, alebo je ohrozená výchova maloletého.

Prepravná služba

Rieši možnosť individuálnej prepravy odkázaných občanov pri dodržaní zákonom stanovených podmienok

- útulok

Slúži na zabezpečenie ubytovania a poradenstvo pre občanov bez prístrešia, ktorí sú v hmotnej núdzi

Od. 1.1.2003 OSS mesta Šaľa zabezpečuje aj poskytovanie terénnej opatrovateľskej služby v domácnostiach občanov odkázaných na pomoc inej osoby.

Tabuľka 5.12: Organizácia sociálnej starostlivosti mesta Šaľa (zdroj MÚ)

Názov zariadenia	Počet klientov					
	2000	2001	2002	2003	2004	2005
Dom s opatrovateľskou službou ul. Vavra Šrobára Šaľa	32	33	35	33	34	32
Dom s opatrovateľskou službou ul. Narcisová (Šaľa – Veča)	22	25	21	24	28	25
Domov dôchodcov NÁDEJ	----	----	20	20	20	20
Domov sociálnych služieb pre deti	13	11	12	12	12	12
Detské jasle	13	11	13	10	10	17
Domov pre osamelých rodičov	12	12	12	13	14	14
Útulok	10	10	9	9	11	11
Jedáleň pre dôchodcov pri DSSPD					96	108
Jedáleň pre dôchodcov pri domove dôchodcov NÁDEJ					73	90
Terénna opatrovateľská služba v domácnostiach					27	33

Tabuľka 5.13: Kluby dôchodcov (zdroj MÚ)

Názov zariadenia	Počet členov klubov					
	2000	2001	2002	2003	2004	2005
Klub dôchodcov č.1, Horná ul.	128	112	120	119	114	109
Klub dôchodcov č.2, Kráľovská ul.	91	85	78	73	78	79
Klub dôchodcov č.3, Narcisová ul. – Veča	85	78	74	90	87	83
Klub zdravotne postihnutých občanov, Krížna ul.	59	78	79	74	87	92

Tabuľka 5.14: Ďalšie inštitúcie a združenia sociálnej starostlivosti (zdroj MÚ)

Názov združenia	Adresa združenia	Právna forma	Poskytnuté služby, aktivity a činnosť
Mamila - občianske združenie		Obč. združenie	Poradenstvo pri dojčení, Výskumná, publikačná a prednášková činnosť.
Únia nevidiacich a slabozrakých Slovenska (ÚNSS) - z.o.č.60 v Šali	Nemocničná 1, 927 01 Šaľa	Združenie	Všestranná pomoc zrakovo postihnutým, sociálno-právne poradenstvo, Sociálna rehabilitácia (používanie bielej palice, výuka rôznych činností bez pomoci zraku), Sprostredkovanie zvukových kníh a časopisov na audiokazetách a CD, Sprostredkovanie časopisov tlačených zväčšeným písmom.
Spoločnosť na pomoc osobám s autizmom v Šali (SPOSA-SA)	927 01 Šaľa, Jánošíkova 36	Obč. združenie	Zabezpečiť zlepšovanie kvality života detí i dospelých s autizmom a ich rodín a podporovať ich sociálne začlenenie do života spoločnosti.
Láska v nás	927 01 Šaľa, Jazerná 3	Obč. združenie	Ochrana nenarodených detí a pomoc matkám v núdzi, Osvetová a charitatívna činnosť v oblasti rodičovstva, Organizovanie besied, prednášok a výletov pre deti.
AURA-Združenie občanov Slovenska postihnutých epilepsiou	Školská 15, 927 00 Šaľa	Záujmové združenie práv.osôb	Pomáhať zaradeniu sa ľudí postihnutých epilepsiou do spoločenského a pracovného života, Zabezpečovať informovanosť o najnovších liečebných možnostiach epilepsie, legislatívnych zmenách v prospech postihnutých občanov, o aktivite jednotlivých regionálnych klubov vo všetkých regiónoch Slovenska, Poskytnúť odborné poradenstvo, Spolupracovať so štátnymi, verejnými inštitúciami a s organizáciami podobného zamerania, Spolupracovať s lekárom neurológom, Spolupracovať s úradom práce pri zamestnávaní ľudí postihnutých epilepsiou, Organizovať kultúrne a spoločenské akcie, športové a iné podujatia, zúčastňovať sa na rekondičných pobytoch, rozvíjanie talentu a následné integrácie do spoločenského života, Sústredovať do klubu nielen občanov z mesta, a le aj z blízkeho okolia, z okolitých dedín.
IOGT-Spoločnosť pre zdravý životný štýl - m.o. Garnet klub Šaľa	Štefanikova 12, 927 01 Šaľa	Združenie	Rozvíjanie komplexných programov zahrňujúce prevenciu, znižovanie konzumácie, vzdelávanie a rehabilitáciu vo vzťahu k užívaniu alkoholu a iných drog, Podpora priamej účasti občanov na aktivitách smerujúcich k zdravému a plnohodnotnému životu.
Slovenský zväz sluchovo postihnutých - ZO		Združenie	Rozvíjanie športovej a kultúrnej činnosti, organizovanie spoločenských podujatí.

nepočujúcich Šaľa			
Slovenský zväz zdravotne postihnutých, okresná rada Šaľa	Krížna 4, 927 01 Šaľa	Združenie	Sociálne poradenstvo a sociálne služby, Identifikáciu a odstraňovanie architektonických bariér, Kultúrne a spoločenské vyžitie zdravotne postihnutých občanov.
Asociácia odborných zamestnancov centier výchovnej a psychologickéj prevencie	927 01 Šaľa, 1.mája 898/2	Obč. združenie	Organizovanie spoločných stretnutí, okrúhlych stolov a diskusných stolov, Vydávanie propagačných materiálov a informačných buletínov, Riešenie problémov sociálno-patologického fenoménu u detí a mládeže, Motivovanie mladých ľudí k zmysluplnému a hodnotnému tráveniu voľného času, Priama výmena informácií s podobnými organizáciami v zahraničí, Propagovanie života bez nikotínu, alkoholu a iných drog a bez akýchkoľvek závislostí, Zvyšovanie právneho vedomia svojich členov v predmetnej oblasti činnosti, Spolupracovanie s podobnými inštitúciami.

Zdravotnícka infraštruktúra

Tabuľka 5.15: Zdravotnícke zariadenia v meste (zdroj mestský úrad)

Typ zariadenia	počet
Ambulancie praktických lekárov pre dospelých – sídlo FORLIFE,n.o., Všeobecná nemocnica Šaľa, Nemocničná č. 1, 927 19 Šaľa:	6
Ambulancie praktických lekárov pre dospelých - sídlo Šaľa-Veča – COV:	1
Ambulancie praktických lekárov pre deti - sídlo FORLIFE,n.o., Všeobecná nemocnica Šaľa, Nemocničná č. 1, 927 19 Šaľa:	4
Ambulancie praktických lekárov pre deti - sídlo Šaľa-Veča – COV:	2
Odborné detské ambulancie - sídlo FORLIFE,n.o., Všeobecná nemocnica Šaľa, Nemocničná č. 1, 927 19 Šaľa:	2
Gynekologické ambulancie - sídlo FORLIFE,n.o., Všeobecná nemocnica Šaľa, Nemocničná č. 1, 927 19 Šaľa:	3
Odborné ambulancie - sídlo FORLIFE,n.o., Všeobecná nemocnica Šaľa, Nemocničná č. 1, 927 19 Šaľa:	20
Stomatologické ambulancie - sídlo FORLIFE,n.o., Všeobecná nemocnica Šaľa, Nemocničná č. 1, 927 19 Šaľa:	8
Ostatné ambulancie, ktoré nesídlia v nemocnici:	7
Centrum zdravotnej starostlivosti DUSLO	17

Tabuľka 5.16: lekárne v meste (zdroj mestský úrad)

Lekáreň COOPEX MED s.r.o.	Šaľa 927 00, Nemocničná 1	Otváracia doba: pondelok- piatok 7.30-17.00, sobota zatvorené
Lekáreň COOPEX MED s.r.o. Mestská lekáreň	Šaľa 927 00, Hlavná 14	Otváracia doba: pondelok- piatok 8.00-12.30 13.00- 17.00, sobota 8.00-12.00
Lekáreň ALIA BM, s.r.o.	Šaľa 927 00, Budovateľská 22,	Otváracia doba: pondelok- piatok 8.00-12.30 13.00- 18.00, sobota 8.00-12.00
Lekáreň DALEN, s.r.o.	Šaľa 927 00, Štúrova ul.	Otváracia doba: pondelok- piatok 7.30-18.00, sobota 8.00-12.00
Lekáreň Veča	Šaľa-Veča 92705, Hollého ul.	Otváracia doba: pondelok- piatok 7.15-12.00 12.30- 16.30, sobota zatvorené
Lekáreň ZACH	Šaľa 927 00, Hlavná 69,	
Lekáreň CENTRUM ZDRAVOTNEJ STAROSTLIVOSTI s.r.o. DUSLO,	Šaľa 927 03	Otváracia doba: pondelok- piatok 7.00-15.00, sobota zatvorené
Lekáreň Medi-tília	Nemocničná ul, Šaľa, 780 5094	Otváracia doba: pondelok- piatok 7.00-16.00, sobota zatvorené

Školstvo

Tabuľka 5.17: Vývoj počtu detí v materských a základných školách mesta (zdroj mestský úrad)

Názov školy	Adresa školy	1999/ 2000	2000/ 2001	2001/ 2002	2002/ 2003	2003/ 2004	2004/ 2005	2005/ 2006
Základná škola	Bernoláková 1/1492, 927 05 Šaľa	722	703	687	620	565	496	443
Základná škola	Krátka 2/646, 927 01 Šaľa	440	423	455	464	488	504	487
Základná škola	Pionierska 4, 927 01 Šaľa	479	452	447	442	424	438	423
Základná škola	Hollého, 927 05 Šaľa	746	668	614	555	527	499	486
Základná škola	Horná 22, 927 01 Šaľa	691	695	680	693	688	657	644
Základná škola s VJM	P.Pazmáňa 48, 927 01 Šaľa	366	351	313	306	273	248	231
Základné školy spolu		3444	3292	3196	3080	2965	2842	2714
Materská škola Družstevná	Družstevná 22, 927 01 Šaľa	103	105	102	115	106	100	85
Materská škola Budovateľská	Budovateľská 19, 927 01 Šaľa	71	65	59	68	68	72	70
Materská škola Nešporová	Nešporová 19, 927 01 Šaľa	93	93	86	90	87	80	82
Materská škola Okružná	Okružná1, 927 01 Šaľa	91	85	86	98	93	92	90
Materská škola Hollého	Hollého 40, 927 05 Šaľa	182	173	174	169	150	150	148
Materská škola 8.mája	8.mája 2, 927 01 Šaľa	90	91	88	88	85	88	92
Materská škola Palárika *	J.Palárika 396/3, 927 01 Šaľa	105	108	101	118	101	90	75
Materská škola Šafárika	P.J.Šafárika 394/2, 927 01 Šaľa	60	66	61	62	63	64	54
Materské školy spolu		795	786	757	808	753	736	696

* od roku 2006 vyradená

Diagram 5.5: Vývoj počtu detí v materských školách mesta (zdroj mestský úrad)

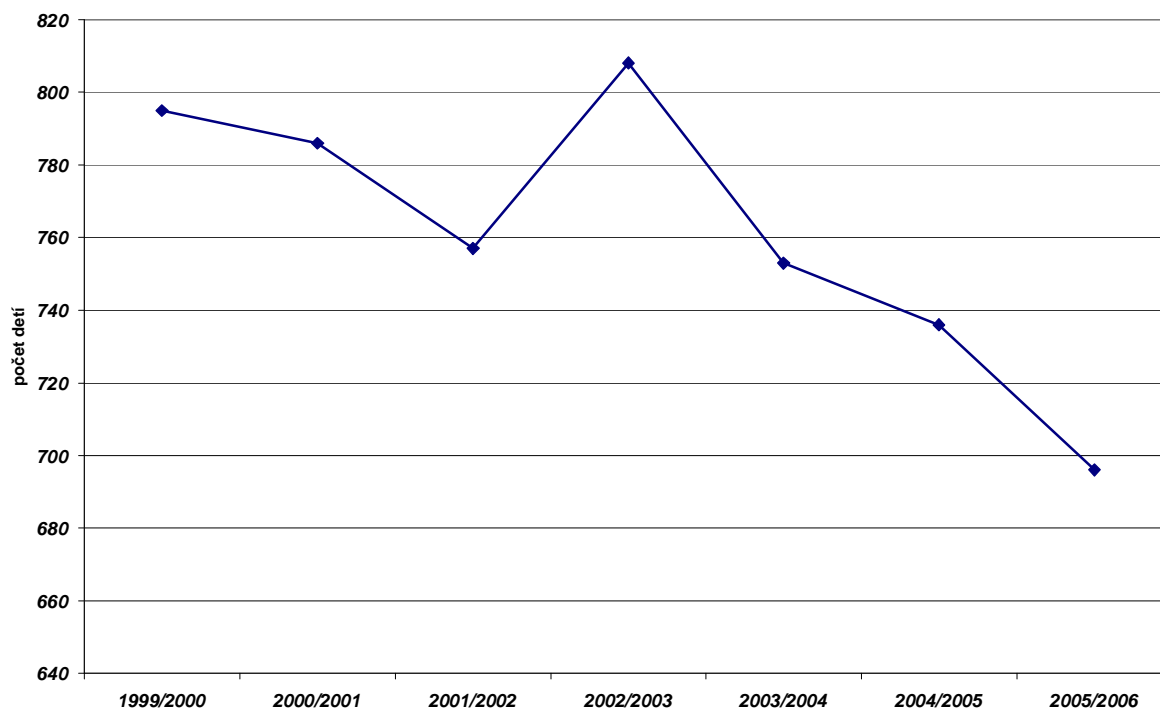


Diagram 5.6: Vývoj počtu detí v jednotlivých materských školách mesta (zdroj mestský úrad)

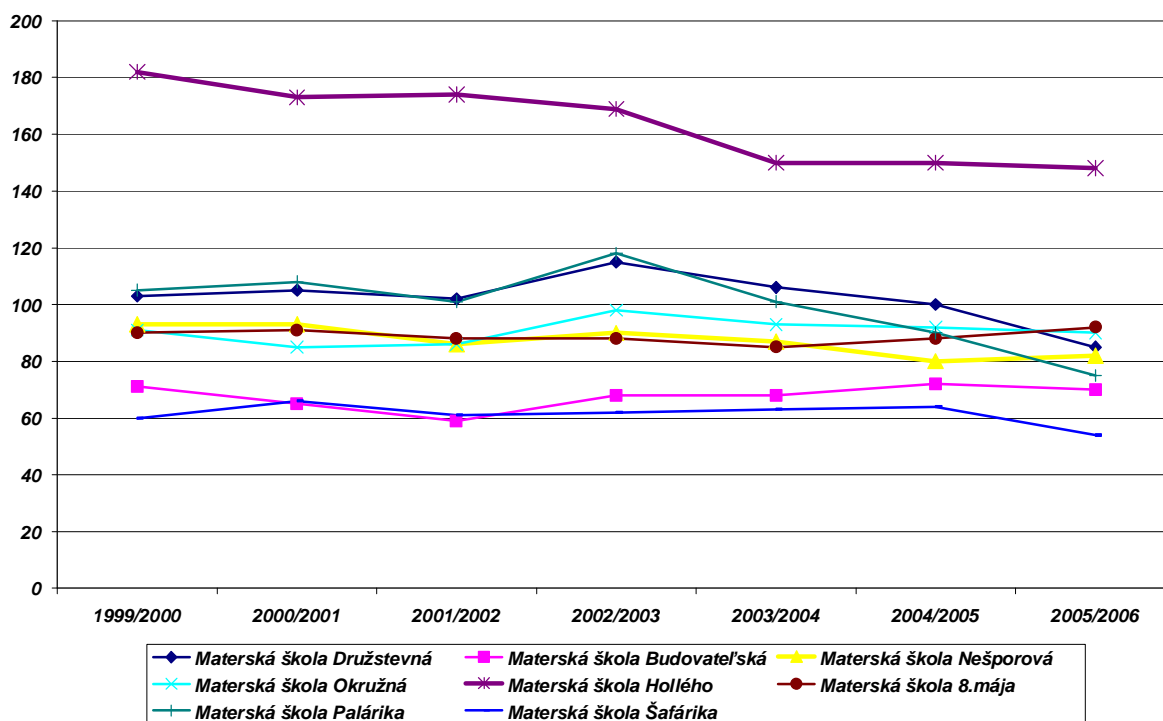


Diagram 5.7: Vývoj počtu detí v základných školách mesta (zdroj mestský úrad)

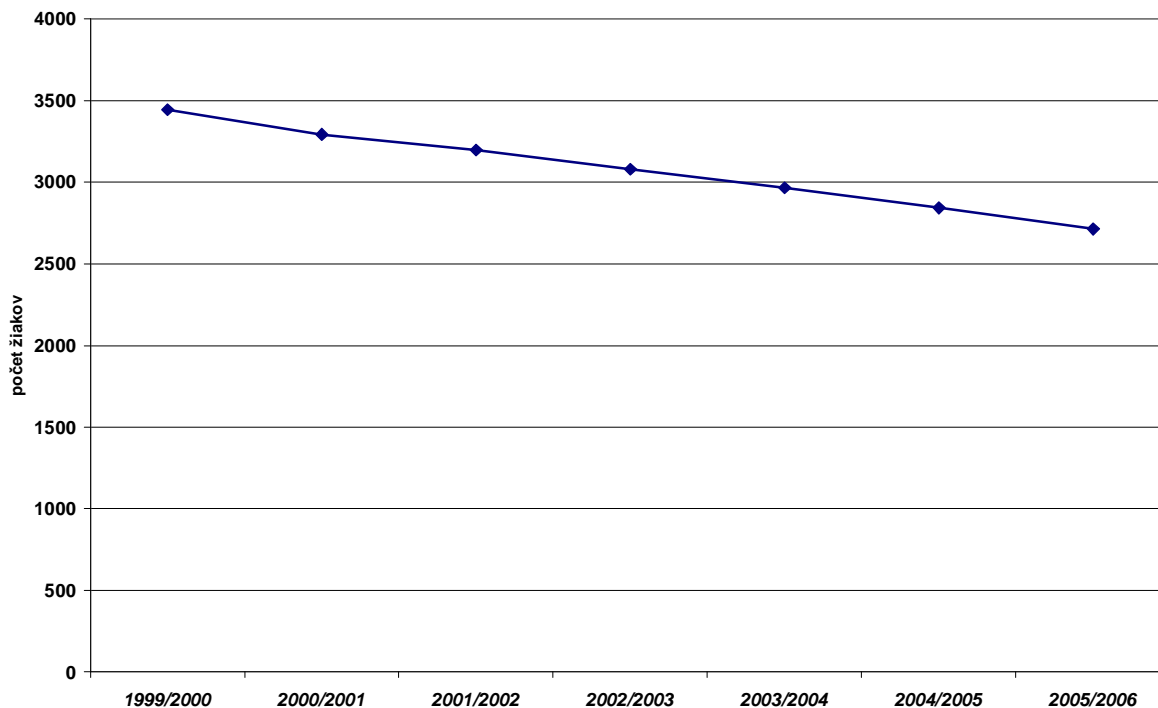
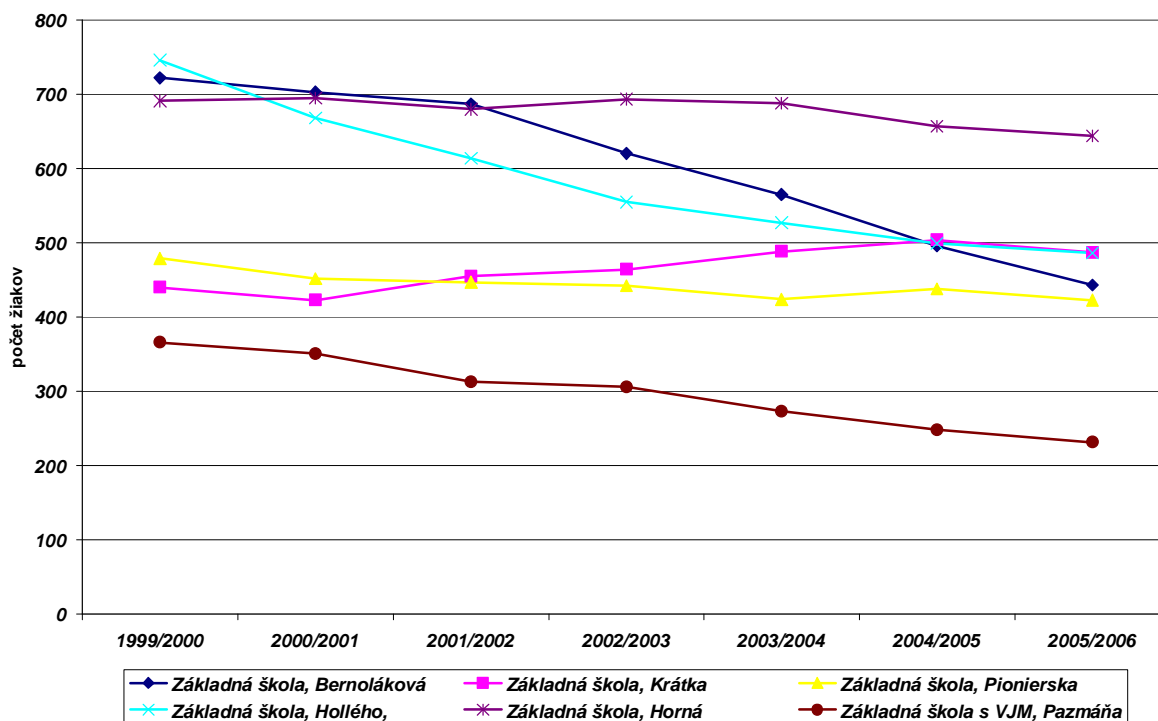


Diagram 5.8: Vývoj počtu detí v jednotlivých základných školách mesta (zdroj mestský úrad)



Tabuľka 5.18: Ďalšie školské zariadenia (zdroj mestský úrad)

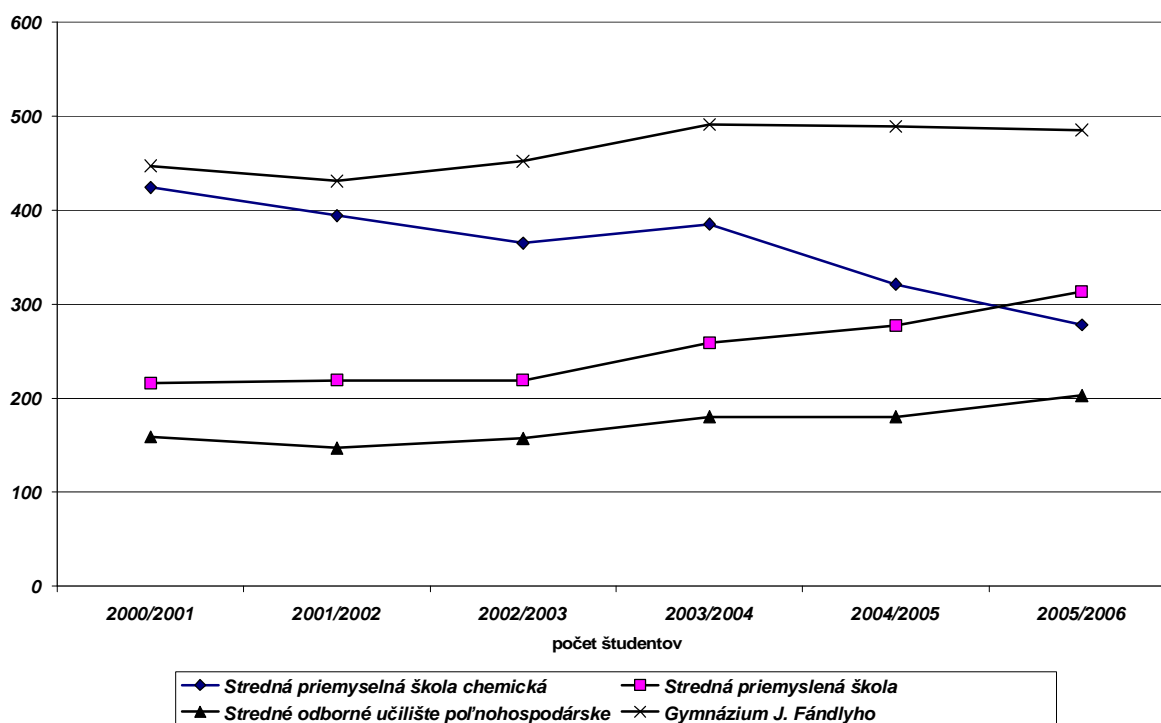
Názov zariadenia	Adresa zariadenia	1999/ 2000	2000/ 2001	2001/ 2002	2002/ 2003	2003/ 2004	2004/ 2005	2005/ 2006
Centrum voľného času Tip-Top	Šaľa, M. R. Štefánika ul. 12	880	920	910	880	920	1009	1007
Základná umelecká škola	Kukučínová 535/27, 927 01 Šaľa	792	784	780	732	760	703	727

Tabuľka 5.19: Stredné školy mesta (zdroj mestský úrad)

Názov školy	2000/2001	2001/2002	2002/2003	2003/2004	2004/2005	2005/2006
	Celkom	Celkom	Celkom	Celkom	Celkom	Celkom
Stredná priemyselná škola chemická *	424	394	365	385	321	278
Stredná priem. škola *	216	219	219	259	277	313
Stredné odborné učilište poľnohospodárske	159	147	157	180	180	203
Stredné odborné učilište chem. *					202	218
Gymnázium J. Fándlyho	447	431	452	491	489	485
Gymnázium - 1-4 ročník	196	180	206	245	241	237
Gymnázium - cudzie jazyky	251	251	246	246	248	248

* Spojená škola od roku 2006

Diagram 5.9: Stredné školy mesta (zdroj mestský úrad)



Tabuľka 5.20: Ponúkané učebné odbory na stredných odborných školách a gymnázium (zdroj mestský úrad)

Názov školy	Adresa školy	Ponúkané učebné odbory
Stredná priemyselná škola chemická	Pázmány 23, 927 01 Šaľa	Odbor chémia, Odbor technické a informačné služby (TIS), Odbor chemická informatika, Odbor obchodná akadémia, Odbor hospodárska informatika.
Stredná priemyselná škola	Nivy 2, 927 05 Šaľa	Odbor elektrotechnika, technické a informačné služby v elektrotechnike, obchodná akadémia
Stredné odborné učilište poľnohospodárske	Štúrova 74, 927 01 Šaľa	Odbory - chovateľ, chov koní a jazdectvo –slov., poľnohospodár – slov., mechanizátor rastlinnej výroby - maď.
Stredné odborné učilište chemické	Nivy 10, 927 05 Šaľa Veča	a/chemik operátor - priemyselná chémia b/základy techniky - strojárstvo a elektrotechnika, učebné odbory, strojní mechanik, mechanik opravár, elektromechanik, obrábač kovov.
Gymnázium J. Fándlyho	Školská 3, 927 01 Šaľa	Bez odboru, zo všeobecným zameraním. Bez odboru, zo zameraním na cudzie jazyky.

Kultúrne zdroje

(zdroj Program sociálneho rozvoja mesta Šaľa)

Na kultúre v meste Šaľa sa podieľajú predovšetkým Mestské kultúrne stredisko (zahŕňajúce Dom kultúry Šaľa, Kultúrne stredisko Večierka, Spoločenský dom Veča), Mestská knižnica, občianske združenia zamerané predovšetkým na oblasť amatérskeho divadla a Základná umelecká škola. Práve posledne spomínaná inštitúcia vychovala množstvo talentovaných hudobníkov a najmä spevákov, ktorých koncerty vážnej i populárnej hudby pravidelne spríjemňujú život Šaľanov. Šaľa má však i popredné amatérske divadelné súbory s celoslovenskými i medzinárodnými úspechmi a viacero amatérskych pop-rokových a rokových hudobných skupín.

V Šali sa každoročne organizuje celoštátna prehliadka detskej dramatickej tvorivosti – Zlatá Priadka, ktorej účastníkmi sú víťazi krajských prehliadok z celého Slovenska. Udomácňuje sa tu i festival Colourfest – prezentujúci hudbu, tanec, foto i film rôznych národov a národností sveta. V Šali sa už tradične organizuje aj celoslovenské podujatie Šaliansky Matko – súťaž v prednese slovenských povestí a občanmi obľúbený Jarmok tradičných remesiel.

O živote v meste a jeho okolí sa môžu obyvatelia Šale a jej návštevníci dozvedieť z viacerých regionálnych, lokálnych a podnikových novín a časopisov. Aj niektoré školy si vydávajú svoje vlastné periodiká.

Centrum voľného času TIP-TOP

Obsah činnosti centra voľného času tvorí pravidelná činnosť v záujmových útvaroch, príležitostná záujmová a rekreačno-zábavná činnosť, prázdninová činnosť, metodicko-školská činnosť, servis a edičná činnosť. Jeho hlavnou úlohou je zabezpečovať výchovno-vzdelávaciu činnosť a aktívny oddych detí a mládeže v priebehu celého kalendárneho roka.

Mestská knižnica v Šali

Knižnica už desaťročia zabezpečuje celoživotné vzdelávanie a to nielen pre študentov.

Divadlá, tanečné kolektívy, ustanovizne a organizácie

Divadlá:

DS Terra Wag pri OZ divadlo ASI a MsKS

DDS Úsmev pri U. a. Šok
DDS Šálik pri ZUŠ
BS Materinky pri MsKS Šaľa
DS Memento pri MsKS
DDS Gombičky pri MsKS
Divadlo ŠOK pri Umeleckej agentúre Šok
Divadlo VÁH
Tanečné kolektívy:
JUMPING
Mažoretky Kontesy pri ZUŠ Šaľa

Iné kultúrne ustanovizne a organizácie:

Mestské kultúrne stredisko
Centrum voľného Času TIP- TOP Šaľa,
Základná umelecká škola
Miestny odbor Matice slovenskej Šaľa
Šalienský klub mladých – Sellyei Ifjúsági Klub
Csemadok
OZ Colours
OZ Šaľa a okolie

Hudobné kolektívy

DH Duslanka
DDH pri ZUŠ
Ľudová hudba pri MsKS
Spev. Zbor Caecilia chorus pri rím.-kat. farskom úrade a MsKS
HS Z času na čas
HS Heritage
HS Rockstone
Caecilia chorus
HS Capry zo Šaly

Tabuľka 5.21: Kultúrne zdroje mesta (zdroj mestský úrad)

Kultúrny zdroj	Počet	Charakteristika
Kultúrny dom	3	Dom kultúry, SNP 16, SD Veča, Večierka
Múzeum, pamätná izba	1	Dom ľudového bývania, Štúrova ul. – momentálne mimo prevádzky
Knižnica	1	Mestská knižnica, Hlavná ul.
Klub dôchodcov	3	
Kostol	2	Kostol sv. Margity Antioch
		Neskorobarokový kostol vo Veči
Kaštieľ	1	Renesančný kaštieľ
Kaplnka	4	Kaplnka Sv. rodiny
		Kaplnka Bakošová muka
		Kaplnka Sv. Jozefa
		Kaplnka rodiny Feketeházyovcov
Galéria, kino	1	Amfiteáter, Školská ul.
Sochy	5	Socha sv.Juraja
		Súsošie sv.Trojice
		Socha sv. Jána Nepomuckého
		Socha sv. Floriána
		Socha sv. Vendelína

Charakteristika kultúrnych a historických pamiatok:**Roľnícky dom:**

Dom bol postavený v roku 1730. Dnes je chránenou kultúrnou pamiatkou. Pôvodne boli domy zhotovované z pletenice. Steny mali konštrukciu z drevených stĺpov – kólov, ktoré boli vypltené vřbovým prútím. Pletivo sa obojstranne omazalo hlinou, ktorá sa miešala s plevami. Strecha bola z trstia. Je kultúrna pamiatka a je zapísaná UZKP Ministerstva kultúry SR.

Socha sv.Juraja

Socha sv.Juraja bojujúceho s drakom sa datuje do druhej polovice XIX. Storočia. Autorstvo zostáva anonymné, ale podľa domienky historikov, dielo je tvorbou neznámeho miestneho umelca. Je kultúrna pamiatka a je zapísaná v UZKP Ministerstva kultúry SR.

Súsošie sv.Trojice

Bolo postavené v roku 1895 na pamäť mimoriadnej udalosti – v roku 1886 uderel do veže miestneho kostola guľový blesk, kostol však vážne škody neutrpel. Súsošie postavili obyvatelia Šale z vlastných prostriedkov. Kamenárske práce vykonal miestny majster J.Múdry. Tvorí dominantu Šalianskeho námestia.

Historické pamiatky na území Šale:

Renesančný kaštieľ

Budova, dnes známa ako renesančný kaštieľ, bola pôvodne vodným hradom, postaveným pravdepodobne na starších základoch v XVI. storočí podľa plánov architekta Syrotha Kiliána z Milána. Je vernou kópiou paláca rodiny Turzovcov vo Veľkej Bytči. V roku 1598 sem bolo presťahované kolégium z Kláštora pod znievom a pôvodný vodný hrad bol prispôsobený pre nové účely, pre výchovu kňazského dorastu. Je kultúrna pamiatka a je zapísaná v UZKP Ministerstva kultúry SR.

Kostol sv. Margity Antioch

Je klasicistickou stavbou postavenou v rokoch 1828-1837 na mieste staršieho kostola, ktorý bol vybudovaný najneskôr v 16.storočí. Staviteľom dnešného kostola bol Juraj Schwartz, stavba je jednolodňová s rovným uzáverom presbytéra, zaklenutou kupolou. Na severnej strane je pristavená sakristia, loď je zaklenutá pruskou klenbou s medziklenbovými pásmi, ktoré dosahujú na vťahnuté pilastre s rímsovými hlavicami. Priečelie so vstupným portálom má štyri oblé stĺpy, na ktorých spočíva tympanon. Je kultúrna pamiatka a je zapísaná v UZKP Ministerstva kultúry SR.

Neskorobarokový kostol vo Veči

Klasicistický upravený barokový rímsko-katolícky kostol, ktorý sa spomína už v štvrtom storočí. Obnovený bol v roku 1725 a v roku 1805 bol rozšírený o presbytérium. V jeho blízkosti je pseudogotická kaplnka, ktorá pochádza z 19.storočia.

Socha sv. Jána Nepomuckého

Predpokladáme, že pochádza z 18.storočia. Bola umiestnená pred kostolom. V súčasnosti je nahradená kópiou, originál je v budove renesančného kaštieľa z dôvodu zvýšenej ochrany. Autor sochy je neznámy. Okolo hlavy sochy je päť hviezd, ktoré symbolizujú skutočnosť, že telo tohto mučeníka našli podľa piatich žiariacich svetiel po tom, ako ho zhodili na príkaz Václava IV. z Karlovho mosta do Vltavy.

Socha sv. Floriána

Pochádza pravdepodobne zo začiatku 19.storočia. Zobrazuje sv. Floriána, ako hasí horiaci dom. Je jedným zo 14pomocníkov v núdzi a patrónom proti ohňu, suchu a povodniam. Socha je umiestnená pred kostolom. Je od neznámeho autora, bola reštaurovaná v roku 1997.

Socha sv. Vendelína

Bola postavená v roku 1844 zo Základiny zloženej Jozefom Feketeom a jeho manželkou Annou r. Pinkovou. Sv. Vendelín – ochranca pastierov je zobrazovaný v pastierskom odeve, na hlave má klobúk a ruky má zopäté k modlitbe. Pravdepodobne mal pôvodne v ruke pastiersku palicu. Pri jeho nohách je zobrazovaný baranček a teliatko. Socha je umiestnená na ulici Vlčanskej.

Kaplnka Sv. rodiny

Nachádza sa na Družstevnej ulici v Šali, ktorú nechal vybudovať v roku 1890 roľník Michal Baluška na pamiatku nehody a z vdľaky za záchranu života. V roku 1995 bola kaplnka Sv. rodiny skupinou mladých veriacich občanov zrekonštruovaná.

Kaplnka Bakošová muka

Je umiestnená vedľa cesty z okresného mesta do Vlčian. Kaplnku postavila v 18.storočí rodina Bakošová, ktorá v tomto období žila v Šali. V roku 1998 bola prevedená rekonštrukcia a tak sa zaradila medzi vzácne cirkevné pamiatky.

Kaplnka Sv. Jozefa

Je postavená na konci Kráľovskej ulice v udržiavacom parku. Kaplnku postavili združené cechy v prvej polovici 19.storočia. Má rozmery 6x5m, je zriadená aj na vysluhovanie služieb božích a v malej veži je aj zvon. Kaplnku udržiavajú vo veľmi dobrom stave potomkovia šalianských stolárov.

Kaplnka rodiny Feketeházyovcov

Je situovaná na mestskom cintoríne v Šali. Bola postavená v roku 1891 rodinou Feketeházyovcov. V uvedenej kaplnke v prípade potreby sú vykonané bohoslužby. V dolnej časti kaplnky je umiestnená rodinná hrobka Feketeházyovcov.

Kríž z červeného mramoru

V intraviláne mesta na konci Hornej ulici sa nachádza vysoký kríž, ktorý veriaci dali postaviť na miesto, odkiaľ najčastejšie prichádzalo nešťastie v podobe zátopy. Postavili ho v roku 1884. Vyhotoval ho Jakub Feltner kamenár z Nitry.

Pomník padlým vojakom v I. a II. svetovej vojne

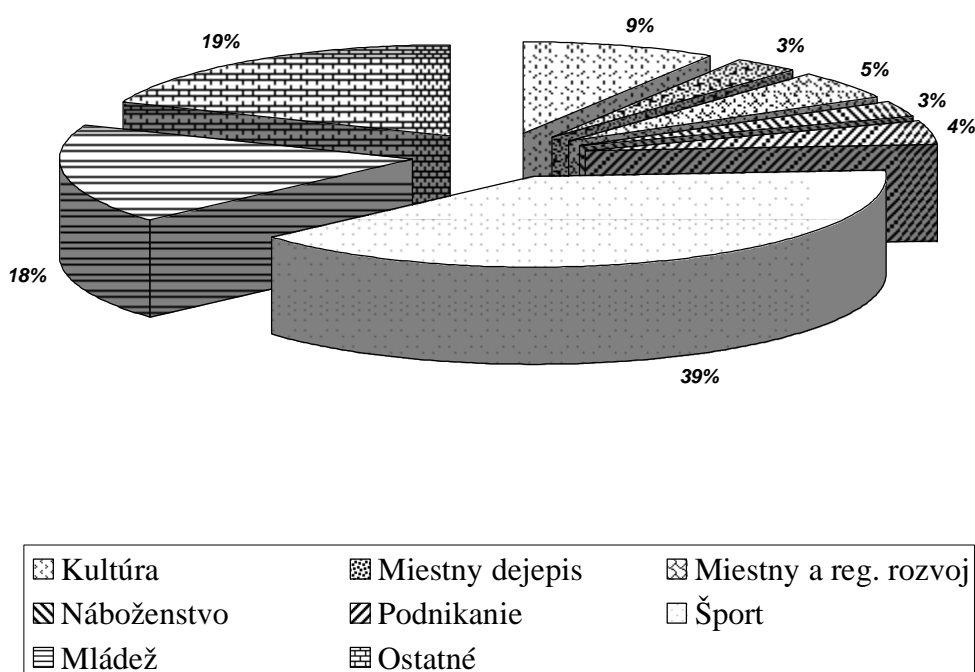
Na pomníku padlých vojakov sú napísaní na pamätnej tabuli Šaľania, ktorí ukončili svoj život na fronte. Pomník je situovaný v parku Rímsko-katolíckeho kostola v Šali.

Neziskový sektor

Tabuľka 5.22: Typy neziskových organizácií mesta (zdroj mestský úrad)

Typ	počet
Kultúra	9
Miestny dejepis	3
Miestny a reg. rozvoj	5
Náboženstvo	3
Podnikanie	4
Šport	40
Mládež	18
Ostatné	19

Diagram 5.10: Typy neziskových organizácií mesta (zdroj mestský úrad)



Tabuľka 5.23: Inštitúcie a združenia – oblasť kultúra (zdroj mestský úrad)

Názov združenia	Adresa združenia	Právna forma	Poskytnuté služby, ciele, aktivity a činnosť
Divadlo ŠOK	927 01 Šaľa, SNP 16	Obč. združenie	Divadelné predstavenie a účinkovanie.
Klub Bélu Hamvasa	927 01 Šaľa, Orechová 9	Obč. združenie	Organizovanie kultúrnych podujatí.
SIK	927 01 Šaľa, SNP 26	Obč. združenie	Organizovanie prednášok, odborných seminárov, letných vzdelávacích táborov, zábavných večier a športových podujatí.
Caecilia chorus	Okružná 10, 927 00 Šaľa	Nef.z.	Organizovanie vlastných koncertov, aktívne trávenie voľného času, rozvíjanie svojich nadaní a hudobného talentu.
Maďarský spoločenský a kultúrny zväz na Slovensku - z.o. Šaľa	Lúčna 3, 927 05 Šaľa	Združenie	Vyvíjanie osvetovej činnosti, obhajovanie záujmov občanov maďarskej národnosti, rozvíjanie jazykovej kultúry a zveľaďovanie prirodzeného vzťahu k univerzálnej maďarskej kultúre.
TK Jumping Šaľa	Pribinovo námestie 6, 927 05 Šaľa	Obč. združenie	Zabezpečovať zdokonalenie a vzdelanie v oblasti metodiky tvorby v tanečnej oblasti, Systémom nominačných súťaží zabezpečovať reprezentáciu TK a Slovenskej republiky doma i v zahraničí, Zabezpečovať umelecké vystúpenia, prehliadky, súťaže a podujatia umožňujúce konfrontáciu úrovne tejto tvorby, Organizovať tanečné súťaže, sústredenia, kurzy a podobne, Práca s mladými talentami.
ASI - Divadlo poézie a hudby	927 01 Šaľa, Partizánska 10	Obč. združenie	Divadelné predstavenie a účinkovanie.
COLOURS	927 01 Šaľa, SNP 16	Obč. združenie	Organizovanie podujatí pre deti, rôznych kultúrnych podujatí, športových podujatí a festivalov, Spolupracovanie s Mestským kultúrnym strediskom v Šali, mestom Šaľa a rôznymi občianskymi združeniami a ďalšími inými subjektmi v regióne.
Občianske združenie Šaľa a okolie	927 01 Šaľa, Lúčna 3	Obč. združenie	Podpora kultúrnych, spoločenských, vzdelávacích aktivít v meste Šaľa a v okolitých dedinách, spolupráca s občianskymi, kultúrnymi a inými organizáciami, spolkami a združeniami, posilnenie otvorenej spoločnosti a napomáhať slovensko-maďarskému porozumeniu v našom regióne.

Tabuľka 5.24: Inštitúcie a združenia – oblasť miestny dejepis (zdroj mestský úrad)

Názov združenia	Adresa združenia	Právna forma	Poskytnuté služby, ciele, aktivity a činnosť
MACEVA, občianske združenie	Sládkovičova 10, 927 00 Šaľa	Obč. združenie	Revitalizácia priestoru židovského cintorína vo Veči, Rekonštrukcia a inventarizácia náhrobných kameňov, písomná evidencia, fotodokumentácia so sprístupnením na domovskej webovej stránke občianskeho združenia – www.maceva.sk , Organizovanie pravidelných stretnutí súčasných i bývalých židovských spoluobčanov, pri príležitosti ASKARY – spomienkového dňa na obete holokaustu, Realizácia série prednášok, diskusií na miestnych školách - „Poznaním a pochopením proti prejavom intolerancie, xenofóbie, rasizmu, antisemitizmu“, Vytvorenie stálych expozícií o dejinách židov v meste a okolí.
Spoločnosť Petra Pázmánya - Pázmány Péter Tudományos Társaság	927 01 Šaľa, P.Pázmánya 1	Obč. združenie	Združenie organizuje odborné semináre, školenia, rozvíja publikačnú činnosť a organizuje výskum archívnych dokumentov vzťahujúcich sa na hore uvedené územie doma i v zahraničí. Úzko spolupracuje so Štátnym archívom v Bratislave, pobočka Šaľa (konferencie, výstavy), so slovenskými, maďarskými archívami a vedeckými inštitúciami.
Zachráňme dom ľudového bývania v Šali	927 01 Šaľa, Nám.Sv.trojice 7	Obč. združenie	Záchrana domu ľudového bývania v Šali, chrániť, zveľaďovať a zachovať kultúrne dedičstvo pre nasledujúce generácie.

Tabuľka 5.25: Inštitúcie a združenia – oblasť miestny a regionálny rozvoj_(zdroj mestský úrad)

Názov združenia	Adresa združenia	Právna forma	Poskytnuté služby, ciele, aktivity a činnosť
Občianske združenie Lepšia Šaľa	Vlčanská 4, 927 01 Šaľa	Obč. združenie	Napomáhanie rozvoja občianskej spoločnosti, čiže spoločnosti, v ktorej občania nie sú len pasívnym článkom samosprávy, ale sa správy vecí verejných aktívne zúčastňujú.
OPEN DOOR	927 01 Šaľa, Vinohradnícka 149/1	Obč. združenie	Organizovanie vzdelávacích aktivít zameraných na rozvoj osobnosti pre súkromný a verejný sektor.
EUREG	927 01 Šaľa, SNP 26	Obč. združenie	Podporiť sociálno-ekonomický rozvoj Galantsko-Šalianskeho regiónu, aby sa dokázal v čo najlepšej miere prispôsobiť k zmeneným podmienkam, ktoré prináša členstvo SR v európskych štruktúrach.
Regionálna rozvojová agentúra Šaľa a okolie	Hlavná 2/1, 927 01 Šaľa	Záujmové združ. práv. osôb	Iniciovať a koordinovať strategické aktivity smerujúce k ekonomickému a sociálnemu rozvoju regiónu v zmysle NDP, Zmapovať, analyzovať a priebežne monitorovať ekonomický a sociálny stav regiónu. Spoluúčasť na analitických štúdiách, Spolupodieľať sa a koordinovať vypracovanie územných, lokálnych rozvojových plánov a štúdií, Dosiahnutie cieľov národného rozvojového plánu na lokálnej úrovni, Zníženie nezamestnanosti v regióne podporou malého a stredného podnikania, Pomoc pri integrácii marginalizovaných skupín do ekonomického aj sociálneho života, Poskytnúť zázemie pre informačné prepojenie verejnej správy so súkromným a tretím sektorom, Poskytovať priestor pre školiace a poradenské aktivity, Vytvorenie informačného systému v rámci regiónu.
Detská farma HUMANITA n.f.	Robotnícka 23, 927 01 Šaľa	Neinvestičný fond	Rozvoj sociálnych služieb, zachovanie prírodných, duchovných a kultúrnych hodnôt a podpora vzdelávania. Organizovanie akcií viažuce sa na zachovanie ľudových zvykov a tradícií. Prispieva k zviditeľňovaniu regiónu a napomáha rozvoju agrotistiky. Najväčšou akciou na farme je tradičný najväčší živý Betlehem na Slovensku.

Tabuľka 5.26: Inštitúcie a združenia – oblasť náboženstvo (zdroj mestský úrad)

Názov združenia	Adresa združenia	Právna forma	Poskytnuté služby, ciele, aktivity a činnosť
Hnutie kresťanských rodín na Slovensku	Kpt.Jaroša 12, 927 01 Šaľa	Združenie	Dobrovoľná laická kresťanská organizácia určená pre veriacich kresťanských manželov, rodičov a ich rodiny, ktoré nechcú byť izolované, ale spolu s inými veriacimi manželmi a rodinami sa snažia vo svojich rodinách vytvárať stabilný a harmonický život na princípoch kresťanskej lásky, slobody, jednoty a služby.
Neokatechumenátne spoločenstvo	8.mája 17, 927 01 Šaľa	Združenie	Spoločné prežívanie základných prvkov kresťanského života: Božie slovo, liturgia, spoločenstvo – pravidelným slávením liturgie Slova (streda) a Eucharistie (sobota), spoločnou modlitbou, štúdiom sv. Písma.
Spoločenstvo Zachariáš	Kukučínová 22, 927 01 Šaľa	Združenie	Kresťansko-katolícke spoločenstvo z farnosti sv. Margity Antiochijskej zo Šaľe.

Tabuľka 5.27: Inštitúcie a združenia – oblasť podnikanie (zdroj mestský úrad)

Názov združenia	Adresa združenia	Právna forma
Združenie Rínok - vlastníkov nebytových priestorov v Polyfunkčnej tržnici v Šali	927 01 Šaľa, SNP 2005/40	Obč. združenie
Združenie stavebníkov Polyfunkčného bytového domu na Hlavnej ul. v Šali	927 01 Šaľa, V.Šrobára 7	Obč. združenie
Združenie užívateľov a prevádzkovateľov závlah Slovenskej republiky	927 01 Šaľa, Diakovská cesta 11	Obč. združenie
Združenie LPG Slovensko	Šaľa, Kráľovská 5138	Živnost.spoloč.

Tabuľka 5.28: Ďalšie inštitúcie a združenia (zdroj mestský úrad)

Názov združenia	Adresa združenia	Právna forma
Združenie majiteľov poľovných pozemkov katastrálne územie Hájske	927 01 Šaľa, Vajanského 15	Obč. združenie
Združenie vlastníkov poľovných pozemkov k.ú. Žihárec	927 01 Šaľa, Šrobárova 10	Obč. združenie
Združenie vlastníkov poľovných pozemkov k.ú. Šaľa	927 05 Šaľa, Dóžova 1604	Obč. združenie
Združenie vlastníkov poľovných pozemkov k.ú. Šaľa-Veča	927 05 Šaľa, Dóžova 1782	Obč. združenie
Živá viera Šaľa	927 05 Šaľa, Mária Stará, Nitrianska 10	Obč. združenie
EC 2000, n.f.	Pázmáňa 51/19, 927 01 Šaľa	Neinvestičný fond
ALFA - KREDIT	927 01 Šaľa, Okružná 6	Obč. združenie
Big-Band Formation	927 01 Šaľa, Partizánska 14	Obč. združenie
Libra	927 01 Šaľa, Okružná 6	Obč. združenie
MEDIS, združenie občanov	927 01 Šaľa, Vlčanská 5	Obč. združenie
Platón	927 01 Šaľa, Hlavná 3	Obč. združenie
PRO SAGA	927 01 Šaľa, Hlavná 45	Obč. združenie
PROMETHEUS - občianske združenie nielen pre gejov a lesby	927 01 Šaľa, Hlavná 89	Obč. združenie
SENEA	927 05 Šaľa, Slnecná 1	Obč. združenie
Spolok Osada	927 01 Šaľa, Záhradnícka 228/9	Obč. združenie
VICTORY TRADE ŠAĽA	927 01 Šaľa, Partizánska 14	Obč. združenie
Odborový zväz polície v Šali	927 05 Šaľa, Okres.riaditeľ.PZ, Nivy 2	Odb.organ. a organ. zamestn.
KALA TEAM	927 01 Šaľa, Kukučínova 36	Obč. združenie
Rada ZOOZ P školstva a vedy na Slovensku v Šali	Šaľa, Nezábudková 2	Odb.organ. a organ. zamestn.

Tabuľka 5.29: Inštitúcie a združenia – oblasť šport (zdroj mestský úrad)

Názov združenia	Adresa združenia	Právna forma	Poskytnuté služby, ciele, aktivity a činnosť
Basketbalový klub Šaľa	927 01 Šaľa, Kukučínova 8	Obč. združenie	Basketbal.
Cyklistický klub SB Šaľa	927 01 Šaľa, Záhradnícka 15	Obč. združenie	Cyklistika.
Futbalový klub Veča	927 05 Šaľa, m.č. Veča, Dlhoveská 1417	Obč. združenie	Futbal.
Jazdecký oddiel pri Strednom odbornom učilišti poľnohospodárskom Šaľa	927 01 Šaľa, SOUP, Štúrova 74	Obč. združenie	Jazda na koní.
Karate klub Šaľa	927 05 Šaľa, SOUCH Šaľa-Veča, Nivy 2	Obč. združenie	Karate.
Klub brokových strelcov - Šaľa	Šaľa, Štúrova 6	Obč. združenie	Športové strelectvo.
Klub plážového volejbalu	927 01 Šaľa, 8. mája 13	Obč. združenie	Plážový volejbal.
Klub potápačov Amfora Šaľa	927 01 Šaľa, V. Šrobára 10	Obč. združenie	Potápačstvo.
Oddiel malého futbalu DAYLER Šaľa	927 01 Šaľa, Budovateľská 20	Obč. združenie	Futbal.
Poľovnícka spoločnosť Dolinka	927 01 Šaľa, P.Pazmaňa 49/3	Obč. združenie	Poľovníctvo.
Poľovnícke združenie Agačáreň v Šali-Veči	927 05 Šaľa-Veča, Dóžova 1652	Obč. združenie	Poľovníctvo.
ŠK Ajax Šaľa	927 01 Šaľa, Švermova 31	Obč. združenie	Futbal.
ŠK Lazio Šaľa (futbal)	927 01 Šaľa, Družstevná 386/18	Obč. združenie	Futbal.
ŠK Oáza Šaľa	927 01 Šaľa, Cyklista, Pázmaňa 9	Obč. združenie	Futbal.
Športový biliardový klub Tropicana Šaľa	927 01 Šaľa, Dolná 524/1	Obč. združenie	Biliard.
Tenisový klub Šaľa	927 01 Šaľa, Pázmaňa 55/26	Obč. združenie	Tenis.
TJ Tatran Šaľa	927 01 Šaľa, Hlavná 42	Obč. združenie	Športová činnosť pre rekreáciu a voľný čas.
Vidiecky golfový spolok Šaľa	927 01 Šaľa, Štúrova 74	Obč. združenie	Golf.
Volejbalový klub Slovan Duslo Šaľa	927 01 Šaľa, Sládkovičova 18	Obč. združenie	Volejbal.

AQUASPORT združenie	záujmové	Nám.Sv.Trojice 7, 927 01 Šaľa	Záujm. združ. práv. osôb	Prevádzkovania krytej plavárne DUSLO Šaľa.
RC modelklub Šaľa			Združenie	Modelársky klub.
Slovenský skauting v Šali, 36.zbor - Stopáry		Partizánska 2, 927 01 Šaľa	Združenie	Organizovanie a využívanie voľného času detí, ale žiadúca je aj aktívna účasť dospelých v skautingu, Zúčastnenie sa na športových, turistických či iných záujmových podujatí, organizovaných skautskými, ale aj mimoskautskými organizáciami.
Volejbalový klub Šaľa		Kukučínova4, 927 01 Šaľa	Združenie	Plážový a halový volejbal.
Žonglérske kráľovstvo		8.mája 13, 927 00 Šaľa	Neform združenie	Naučiť deti základnú techniku žonglovania s rozličným počtom a druhom predmetov (loptičky, kruhy, kužele a iné).
Futbalový klub Slovan Duslo Šaľa		927 01 Šaľa, Šteinerova 1727	Obč. združenie	Rekreačný futbal, podpora športu detí a mládeže.
Hádzanársky klub Slovan Duslo Šaľa		927 01 Šaľa, Horná 30	Obč. združenie	Mládežnícká a seniorská ženská hádzaná.
Jazdecký klub Wyctoria Šaľa		927 01 Šaľa, V.Šrobára 6	Obč. združenie	Príprava pretekárskych koní hlavne pre súťaže mladých jazdcov a jazda na koní.
Klub bojového umenia taekwon-do I.T.F. Šaľa		927 01 Šaľa, Dana Szabová, Štúrova 43	Obč. združenie	Taekwon-Do učí sebakontrolu a rešpektu. Študenti Taekwon-Do sa učia víťaziť aj prehrávať, nedať sa vyprovokovať a mať rešpekt k súperovi. Okrem toho môžu študenti počas cvičenia odbúrať svoju agresívnu a nadbytočnú energiu. Študenti sa učia disciplíne, musia sa riadiť pravidlami telocvične a sú nútení stále pracovať na svojej technike, aby sa zlepšovali.
Stolnotenisový zväz okresu Šaľa		927 01 Šaľa, SNP 2	Obč. združenie	Stolný tenis.
Športovo strelecký klub Šaľa		927 01 Šaľa, Broskyňová 1	Obč. združenie	Športová strelba.
Telovýchovná jednota Slávia Stredné odborné učilište poľnohospodárske Šaľa		927 01 Šaľa, SOUP, Štúrova 64	Obč. združenie	Športová činnosť pre rekreáciu a voľný čas.
TJ Slovan Duslo Šaľa		927 01 Šaľa, Horná 30	Obč. združenie	TJ združuje oddiely: ľahkoatletický, karate, šachový, plavecký, kolkársky, rafting, oddiel vodnej, pešej turistiky, odd. nevidiacich a slabozrakých športovcov.
Vidiecky strelecký klub Šaľa		927 01 Šaľa, Diakovská c.13	Obč. združenie	Športová strelba a športovo strelecká činnosť. Organizovanie podujatí v športovej strelbe z brokových zbraní a z dlhých guľových zbraní.

Klub športového potápania Tritón	927 01 Šaľa, Novomeského 22	Obč. združenie	Potápačské športy so zameraním hlavne na deti a mládež. Program činnosti sa skladá z plaveckého výcviku od základov (adaptácie na vodné prostredie) čím prispieva združenie k odbúraniu plaveckej negramotnosti v regióne až po vrcholové športové plávanie so špecializáciou na plutvové plávanie a rýchlostné plávanie pod vodou.
Mestský hokejový klub Šaľa	Šaľa, Zimný štadión	Obč. združenie	Ladový hokej.
Miestny kynologický klub Šaľa	927 01 Šaľa, Švermova 1138/27	Obč. združenie	Združovanie aktívnych kynológov a milovníkov psov v meste Šaľa, ale aj z iných teritórií.
Okresná asociácia telovýchovných jednôt a klubov okresu Šaľa	927 01 Šaľa, Horná 30	Obč. združenie	Organizovanie rôznych, predovšetkým amatérskych súťaží.
Slovenský bežecký spolok - Šaľa	ul. 8. mája č.19, 927 01 Šaľa	Obč. združenie	Beh.
Nitriansky krajský kolkársky zväz	927 01 Šaľa, SNP 5	Obč. združenie	Kolkárstvo.

Tabuľka 5.30: Inštitúcie a združenia – oblasť mládež (zdroj mestský úrad)

Názov združenia	Adresa združenia	Právna forma	Poskytnuté služby, ciele, aktivity a činnosť
Detský fond mesta Šaľa	927 01 Šaľa, Pribinovo nám. 6	Obč. združenie	Fond pre deti a mládež.
Rodičovské združenie pri Materskej škole, Družstevná ul. č. 22, Šaľa	927 01 Šaľa, MŠ, Družstevná 22	Obč. združenie	Združenie pre deti a mládež.
Rodičovské združenie pri Materskej škole, Budovateľská ul. č. 16, 927 01 Šaľa	927 01 Šaľa, Budovateľská 19	Obč. združenie	Združenie pre deti a mládež.
Rodičovské združenie pri Materskej škole, Nešporova ul. č. 19, 927 01 Šaľa	927 01 Šaľa, Nešporova 19	Obč. združenie	Združenie pre deti a mládež.
Rodičovské združenie pri Materskej škole, Okružná ul. č. 1, 927 01 Šaľa	927 01 Šaľa, Okružná 1	Obč. združenie	Združenie pre deti a mládež.
Rodičovské združenie pri Materskej škole, Ul. 8. mája č. 2, Šaľa	927 01 Šaľa, MŠ, 8.mája 2	Obč. združenie	Združenie pre deti a mládež.
Rodičovské združenie pri Materskej škole, Ul. J. Palárika č. 396/3, Šaľa	927 01 Šaľa, MŠ, J.Palárika 396/3	Obč. združenie	Združenie pre deti a mládež.
Rodičovské združenie pri Materskej škole, Ul. J. Hollého č. 40, 927 05 Šaľa	927 01 Šaľa, J.Hollého 40	Obč. združenie	Združenie pre deti a mládež.

Rodičovské združenie pri Materskej škole, Ul. P.J. Šafárika č. 394/2, Šaľa	927 01 Šaľa, MŠ, P.J.Šafárika 394/2	Obč. združenie	Združenie pre deti a mládež.
Rodičovské združenie pri SOUP v Šali	927 01 Šaľa, SOUP, Štúrova 74	Obč. združenie	Združenie pre deti a mládež.
Rodičovské združenie pri Strednej priemyselnej škole Šaľa	927 05 Šaľa, SPŠ, Nivy 2	Obč. združenie	Združenie pre deti a mládež.
Rodičovské združenie pri Strednej priemyselnej škole chemickej v Šali	927 01 Šaľa, SPŠCH, Pázmaňa 23	Obč. združenie	Združenie pre deti a mládež.
Rodičovské združenie pri Základnej škole Krátka 2, 927 00 Šaľa	927 00 Šaľa, ZŠ, Krátka 2	Obč. združenie	Združenie pre deti a mládež.
Rodičovské združenie pri Základnej škole v Šali, Pionierska ulica č. 4	927 01 Šaľa, ZŠ, Pionierska 4	Obč. združenie	Združenie pre deti a mládež.
Rodičovské združenie pri ZŠ Horná 927 01 Šaľa	927 01 Šaľa, ZŠ, Horná 22	Obč. združenie	Združenie pre deti a mládež.
Rodičovské združenie ZŠ Jána Hollého Šaľa	927 01 Šaľa, ZŠ, J.Hollého	Obč. združenie	Združenie pre deti a mládež.
Rabbuni	Školská ul.348/2, 927 01 Šaľa	Obč. združenie	Podporovať tvorivosť a vytvárať možnosti duchovného rastu a seberealizácie mladých ľudí (v najrozmanitejších oblastiach umenia, športu a vedy), Podporovať správne využívanie voľného času v kolektíve rovesníkov a zážitok zo vzájomného priateľstva v duchu kresťanskej viery, Venovať sa závažným problémom mladých ľudí, a tak uskutočňovať dôslednú protidrogovú prevenciu a pomoc deťom z krízových rodín, Výchovne vplývať na deti a mládež, najmä na poli medziľudských vzťahov, národnostnej a rasovej znášanlivosti a ekológie, Podporovať projekty súvisiace s cieľom činnosti.
Materské centrum Mamy mamám	927 01 Šaľa, Pionierska 17	Obč. združenie	Umožniť ženám na materskej dovolenke, ale aj pred ňou alebo po nej, prísť do spoločnosti žien a podeliť sa so svojimi skúsenosťami, zážitkami a radami. Vytvoriť príjemné, pohodlné a bezpečné miesto pre deti, bez obmedzenia ich pohybu a túžby po objavovaní a spoznávaní. Organizovať rôzne zábavy a programy pre deti zamerané na pohyb, rozvoj tvorivosti a učenia.

Šport

Pre podporu a rozvoj športových aktivít v meste Šaľa je vybudovaných niekoľko zariadení: športová hala, zimný štadión, futbalový štadión, tenisové kurty, plaváreň, kolkáreň, minigolfové ihrisko, areál vodných športov na vodnom diele Kráľová, vychádzkový areál pri rieke Váh, fitnesscentrá.

Športový život v meste sa koncentruje predovšetkým v najväčšej telovýchovnej jednote TJ Slovan Duslo Šaľa, v rámci ktorého pracujú oddiely: ľahká atletika, ľadový hokej, hádzaná - muži, kolky, šach, karate, kanoistika, tenis, turistika - pešia, vodná turistika, kulturistika, plávanie, rafting. Hádzanársky klub Slovan Duslo Šaľa bol založený v roku 1943. Hádzaná v meste patrí k najpopulárnejším a najnavštevovanejším športom, dosahuje výborné výsledky. Futbalový klub Slovan Duslo Šaľa je účastníkom druhej futbalovej ligy. Šaľu dobre reprezentujú **prvoligoví, druholigoví a tretoligoví kolkári**, ďalej športovci v ľahkej atletike, karatisti a basketbalisti, ale aj druholigoví volejbalisti. Aktívne tu tiež pôsobí oddiel vodnej turistiky, ľadového hokeja, tenisový, stolnotenisový a turistický oddiel. Zoznam športových organizácií vid' tabuľka 5.29.

Šalianske futbalistky sú aktuálnymi Majsterkami Slovenska.

Tabuľka 5.31: Športové zariadenia mesta (zdroj mestský úrad):

Šp. areály	Športové haly	Štadióny	Jazdecké areály	Kryté plavárne	Letné kúpaliská	Fitness centrá	Sauny	Aerobicové štúdiá	Požičovne
	1	2	1	2	0				

6. Životné prostredie

Kvalita ovzdušia

Medzi významné zdroje znečisťovania ovzdušia na území mesta patria najmä tzv. stredné a veľké zdroje. V roku 2006 v katastrálnom území mesta evidovali celkom 29 stredných zdrojov. Sem sa zaraďujú napr. čerpacie stanice pohonných hmôt s obratom nad 100 m³/rok (4), kotolne priemyselných podnikov, **kotolne bývalého Mestského bytového podniku (terajší MeT Šaľa spol. s r.o. - CK 31 – ul. Kvetná, CK 32 – ul. Orechová a CK 34 – ul. Komenského)**, kotolne firmy MENERT-THERM, priemyselné výroby a poľnohospod. činnosti.

Kotolne, MeT Šaľa spol. s r.o., vykazujú už niekoľko rokov klesajúce množstvá znečisťujúcich látok.

V roku 1999 bol plynofikovaný posledný zdroj na tuhé palivo (CK 34), čím došlo k výraznému úbytku emisií predovšetkým v ukazovateli tuhé znečisťujúce látky. Avšak najväčším znečisťovateľom ovzdušia v regióne naďalej zostáva Duslo a. s., Šaľa, ktoré prevádzkuje momentálne 26 veľkých zdrojov znečisťovania ovzdušia a 2 stredné zdroje (kategorizácia vykonaná podľa vyhl. MŽP SR č. 706/2002 Z. z. v znení vyhl. č. 410/2003 Z. z. k zákonu č. 478/2002 Z. z. o ovzduší).

Tabuľka 6.1: Bilancia znečisť. látok v kotolniach MsBP Šaľa (Program sociálneho rozvoja Šaľa)

kotolne CK 31, CK 32, CK 34	tuhé látky t/rok	SO _x t/rok	NO _x t/rok	CO t/rok
1996	25,218	194,409	46,052	70,898
1997	19,894	152,883	37,740	56,260
1998	19,120	146,940	36,180	54,048
1999	12,570	111,306	27,910	35,810
2000	0,636	0,076	13,980	4,688
2001	0,682	0,082	14,460	5,144
2002	0,621	0,075	13,510	4,609
2003	0,613	0,074	13,340	4,551
2004	0,55	0,07	12,09	4,11
2005	0,45	0,05	9,7	3,31
2006	0,4	0,05	8,87	2,98

Tabuľka 6.2: Zdroje znečisťovania ovzdušia (MsBP Šaľa, ObÚ ŽP Šaľa)

Zdroje a faktory znečisťovania ovzdušia	1997 (t/rok)	2000 (t/rok)	2003 (t/rok)	2004 (t/rok)	2005 (t/rok)	2006 (t/rok)
I. Veľké zdroje znečisťovania ovzdušia – počet:	58	26	26	27	27	27
Znečisťujúce látky: tuhé znečisťujúce látky TZL	702,37	429,31	256,83	280,132	223,51	177,31
oxid siričitý SO ₂	2511,83	1503,46	1200,86	932,08	1082,6	811,67
oxidy dusíka NO _x	2066,71	861,45	666,99	789,5	803,7	682,31
oxid uhoľnatý CO	116,18	33,11	71,63	114,2	126,72	105,09
II. Stredné zdroje znečisťovania ovzdušia – počet:	51	33	31	25	28	29
Znečisťujúce látky: tuhé znečisťujúce látky TZL	73,284	7,904	1,278	1,81	1,702	1,754
oxid siričitý SO ₂	286,89	60,787	0,113	0,107	0,0914	0,0863
oxidy dusíka NO _x	61,79	29,83	19,824	18,671	15,89	15,298
oxid uhoľnatý CO	145,335	30,434	7,166	6,751	5,789	5,562

Pozn.: Čerpacie stanice PHM ako SZZO 6 ks (nezarátané údaje)

Znečisťovanie vôd

Hlavným zdrojom povrchových vôd je rieka Váh, ktorá preteká mestom. V meste je 6 funkčných artézskych studní, z toho 5 je v správe mesta, ktorých kvalita vody je raz ročne kontrolovaná mestským úradom.

Povodie rieky je tak, ako takmer na celom jej úseku, aj v okolí mesta zaťažované negatívnymi antropogénnymi vplyvmi. Kvalita povrchovej vody (zaradovaná do V. tried čistoty podľa STN 75 7221 „Klasifikácia povrchových vôd“) naďalej nespĺňa požiadavky na kúpanie a pitie. Najmä z dôvodu mikrobiologického znečistenia sa zaraduje do tried III až V.

Na neuspokojivej kvalite vody v sledovanom úseku toku Váhu, ktorý už do záujmového územia priteká značne znečistený, sa podieľajú hlavne Duslo a. s, Šaľa a verejná kanalizácia mesta.

Akosť podzemných vôd je ovplyvňovaná predovšetkým intenzívnou priemyselnou (Duslo) a poľnohospodárskou výrobou, ktorá je zdrojom nielen bodového, ale aj plošného znečistenia podzemných vôd. Znečisťujúcou látkou sú hlavne dusičnany.

Znečisťovanie pôdy

Na znečisťovaní pôdy sa podieľajú pozdĺž intenzívnych cestných ťahov látky z chemickej údržby ciest v zimnom období a v neposlednom rade automobilová doprava.

Na znečisťovaní pôdy sa podieľa aj intenzívne poľnohospodárstvo, nie však do takej miery ako v minulosti, nakoľko sa stavy hospodárskych zvierat znižujú, v dôsledku čoho sa znižujú aj počty hnojísk. Pri poľnohospodárskej činnosti vzniká špecifický organický odpad ohrozujúci pri nesprávnej manipulácii spodné vody a taktiež rôznorodý odpad, ako sú nádoby od pesticídov, olov. akumulátory, odpadové oleje a pod. Celý kataster extravilánu mesta je intenzívne využívaná poľnohospodárska pôda.

Odpadové hospodárstvo

Od uzatvorenia skládky komunálneho odpadu (ďalej len KO) v Hetméri ukladá mesto KO na skládkach mimo katastra mesta. Od novembra 1995 do mája r. 1998 na riadenú skládku KO v Pustých Sadoch a od mája r. 1998 na riadenú skládku KO spoločnosti LAMESCH-KALNA s r.o. v Kalnej n/Hronom prostredníctvom medziskladu v Šali. Množstvo odpadu od r. 1996 sa vplyvom konzumného spôsobu života zvyšuje a pohybuje sa okolo 7000 ton ročne. Separovaný zber KO bol v meste zavedený v r. 1996 na sídliskách systémom zberných kontajnerov. Tento systém sa pre nízku efektivitu zberu neosvedčil. V r. 2003 sme experimentálne zaviedli separovaný zber papiera, skla a platov systémom zberných vriec v rodinných domoch. Systém bol koncom roka rozšírený aj do častí mesta s bytovými domami. Množstvo separátov sa zvýšilo, takisto aj ich čistota. Množstvo odpadu v jednotlivých rokoch, ako aj zozbierané separáty, ktoré boli zhodnotené ako druhotná surovina, sú uvedené v tabuľke .

Tabuľka 6.3: Vznik odpadu a nakladanie s odpadmi v roku (Zdroj OŽPaSÚ MsÚ)

množstvo v tonách	2002	2003	2004	2005	2006
KO spolu	7025	7087	7252	8144	8727
Separáty spolu, z toho:	52	140	810	822	857
Kovy	-	-	231	208	211
papier	17	47	266	260	315
sklo	33	71	187	160	205
plasty	-	19	121	143	104
Tetra Pack	-	1	3,6		
akumulátory	2	1	1	1,7	1,2
staré oleje	-	0,2	0,3	0,3	0,1

Okrem týchto komodít sa separuje biologicky rozložiteľný odpad z verejnej zelene a zo záhrad rodinných domov, ktorý sa kompostuje. Množstvo takto pozbieraného odpadu sa pohybuje okolo 1200 ton ročne. Po dohode so Zbernými surovinami sa okrem spomínaných komodít donáškovým spôsobom zbierajú aj kovy. Z nebezpečných zložiek KO prostredníctvom zmluvného partnera 2 x ročne uskutočňujeme zber autobaterií, ortuťových žiaroviek z domácností, odpadových olejov, obalov od škodlivín a starých televízorov. Okrem toho mesto 2 x do roka zabezpečuje zber veľkorozmerného odpadu.

Tabuľka 6.4: Množstvo komunálnych odpadov v meste Šaľa za roky 2003-2006 (zdroj mestský úrad)

Mesiac	Rok			
	2003	2004	2005	2006
Január	390,7	389,6	442,7	474,1
Február	362,8	379,4	380,4	403,7
Marec	593,5	626,1	620,7	544,0
Apríl	666,5	663,6	912,43	921,1
Máj	511,1	589,3	671,32	880,0
Jún	549	605,4	638,09	714,7
I.polrok	3073,6	3253,4	3665,64	3937,7
Júl	776,5	684,5	729,31	779,6
August	627,7	746,8	838,22	836,0
September	677,7	622,8	794,56	758,1
Október	838,5	784,3	944,87	1147,6
November	488,3	638,9	606,88	640,5
December	605	521,2	564,1	627,5
II.polrok	4013,7	3998,5	4477,94	4789,4
Spolu:	7087,3	7251,9	8143,58	8727,0
Množstvo odpadu na 1obyvateľa za rok v kg	283	290	326	349
Množstvo odpadu na 1obyvateľa za deň v kg	0,77	0,8	0,9	1,0

Množstvo odpadu je celkové množstvo vrátane jarného a jesenného upratovania, odpadu z malých smetných nádob, trhov, cintorínov, záhr.osád a objemného odpadu od kontajnerov

Tabuľka 6.5: Množstvo odpadov podľa miesta vzniku v tonách (zdroj mestský úrad)

Miesto vzniku odpadov	2004	2005	2006
1100l kontajnery	4174	4557	4611
110l nádoby	1349	1330	1350
cintoríny	77	99	108
trhy	3	0,2	-
záhr.osady	408	692	886
jarné a jesenné upratovanie	415	563	651
objemný odpad od kontajnerov a MSN	826	903	1119
BRO	1474	2124	2636
Spolu:	9536	11 090	12 220

Tabuľka 6.6: Výdavky v OH v Sk (zdroj mestský úrad)

	2004	2005	2006
Vývoz 1100l kontajnerov a KUKA nádob	9 144 144	9 523 876	9 761 021
Vývoz KO z cintorínov	62 098	85 797	72 903
Vývoz KO z mestských trhov	9 110	3 900	-
Vývoz odpadu zo záhradkárskeho osád	520 283	822 872	820 833
Jarné a jesenné upratovanie	367 888	460 184	484 669
Vývoz biologického odpadu	1 445 325	1 979 099	2 459 609
Uloženie odpadu na skládku	6 230 530	8 559 092	8 515 224
Separovaný zber	212 241	235 066	254 467
Prevádzka Zberového dvora		177 450	354 900
Nákup sáčkov na SZ	90 440	90 440	93 534
Spolu:	18 082 059	21 937 776	22 823 910

Spaľovne a evidované skládky odpadov

Na zneškodňovanie odpadov je prevádzkovaná :

- spaľovňa nebezpečných odpadov Dusla a.s. Šaľa
 - skládka priemyselného odpadu „RSTO“ (riadená skládka tuhých odpadov) Dusla a.s. Šaľa
- Producentom najväčšieho množstva nebezpečných odpadov je Duslo a.s. Šaľa. Produkované odpady z väčšej časti zneškodňuje spaľovaním vo svojej spaľovni a ukladaním na skládku „RSTO“ pri obci Trnovec nad Váhom. Spaľovňa je využívaná aj na zneškodňovanie odpadov od externých producentov z celého Slovenska. Do budúcnosti sa plánuje rekonštrukcia spaľovne z dôvodov nesplňania emisných limitov a tiež zvýšenia jej kapacity. V roku 2000 boli ukončené nariadené sanačné práce na skládke „RSTO“ tak, aby spĺňala podmienky zákona o odpadoch. Táto skládka slúži aj pre dočasné uskladnenie odpadov z vodohospodárskych havárií v okrese, v kontajneroch do času ich konečného zneškodnenia, s výnimkou kontaminácie ropnými látkami. Skládka KO Šaľa - Hetmėň má t.č. ukončenú prevádzku a pripravuje sa jej rekultivácia. V Šali - Veči je prevádzkovaný medzisklad komunálneho odpadu.

Zeleň

Je vypracovaný MÚSES (Miestny územný systém ekologickej stability 1996) zastavaného územia mesta ako aj širšieho okolia, ktorý bol aktualizovaný v Krajinno-ekologickom pláne v roku 2004. Rieši rekonštrukciu vegetácie v meste a jeho širšom okolí obnovou biocentier a biokoridorov. V meste vplyvom intenzívnej výstavby a podnikateľských aktivít ubúda zelených plôch. Aj vplyvom nedostatku finančných prostriedkov sa venuje menej pozornosti vysokej vegetácii, jej odbornej údržbe a ochrane. Plochy pre výsadbu vysokej vegetácie sú obmedzené (na sídliskách silné antropogénne vplyvy a trvale zatienené alebo trvale výslnné plochy vyžadujú individuálne prístupy pre zakladanie vysokej vegetácie. Prístup k zakladaniu nových porastov za posledné desaťročie je rizikový z pohľadu ich prežívania. Plocha verejnej zelene udržiavanej mestom je cca 40 ha.

Lesy

Lesnatosť územia mesta s 3,5 % - nym podielom je z celoslovenského hľadiska kriticky podpriemerná. Zdravotný stav porastov a ich druhová pestrosť je pomerne nízka, prevažujú monokultúrne topoľové porasty. Snahou mesta je doceliť návrat k pôvodným lesným spoločenstvám. Pri tvorbe lesného hospodárskeho plánu na roky 2004 až 2014 boli na podnet mesta Šaľa zaradené prímestské lesy ako lesy osobitného určenia, t.j. ich druhová skladba by sa mala v budúcnosti priblížiť k pôvodným lesom. Toto je možné len za finančnej podpory aj zo strany mesta.

7. Zoznam použitej literatúry

Ján Pristaš at al.: Geologická mapa Podunajskej nížiny-Nitrianskej pahorkatiny, GUDŠ 2000

SAŽP Oblastná pobočka Trnava : Regionálny územný systém ekologickej stability okresu Galanta 1994

Územný plán VÚC Nitrianskeho kraja, AUREX 1998

Program sociálneho rozvoja mesta Šaľa, 2004

Environmentálna regionalizácia Slovenskej republiky MŽP SR 2002