



PROGRAM HOSPODÁRSKEHO ROZVOJA A SOCIÁLNEHO ROZVOJA OBCE **BLAHOVÁ**

PROGRAMOVACIE OBDOBIE 2015 - 2024

Formulár č. Ú 1 - Hlavička dokumentu PHRSR

Názov:	Program hospodárskeho rozvoja a sociálneho rozvoja obce Blahová na roky 2015 - 2024
Územné vymedzenie :	Trnavský kraj, okres D. Streda, obec Blahová – ŠÚJ 501484
Územný plán obce schválený:	áno
Dátum schválenia PHRSR:	
Dátum platnosti:	2015 - 2024
Verzia	1.0.
Publikovaný verejne:	

Zdroj: vlastné spracovanie



Blahová	
Erb	Vlajka
	
Základné údaje	
Kraj:	Trnavský
Okres:	Okres D. Streda
Región:	Dunajskostredský
Poloha:	48°05'09"S 17°32'26"V
Nadmorská výška:	118 m n. m.
Rozloha:	11,38 km ² (1 138 ha)
Počet obyvateľov:	365 (31. 12. 2014)
Hustota obyvateľstva:	32,07 obyv./km ²
PSČ	930 52
ŠÚJ	501484
ECV	DS
Tel. predvoľba	+421-31
Oficiálne adresy	
Adresa:	Obecný úrad Blahová
	Blahová 136
	930 52 Blahová
Web:	www.blahova.ocu.sk
E-mail:	obecblahova@centrum.sk
Telefón:	031 / 558 71 01
Fax:	031 / 558 71 01



OBSAH

1 ÚVOD	5
ANALYTICKÁ ČASŤ PROGRAMU HOSPODÁRSKEHO ROZVOJA A SOCIÁLNEHO ROZVOJA OBCE BLAHOVÁ	12
2 ZÁKLADNÁ CHARAKTERISTIKA OBCE.....	13
2.1. HISTÓRIA OBCE.....	13
2.2. PRÍRODNÉ POMERY	14
2.3. TECHNICKÁ INFRAŠTRUKTÚRA.....	21
2.4. DOPRAVA.....	23
2.5. ŽIVOTNÉ PROSTREDIE.....	24
2.6. OBYVATEĽSTVO.....	29
2.7. VZDELANIE A ZAMESTNANOSŤ	36
2.8. BÝVANIE	38
2.9. PODNIKATEĽSKÉ SUBJEKTY A INŠTITÚCIE	40
2.10. ŠKOLSTVO A VZDELANIE.....	42
2.11. SOCIÁLNA SFÉRA.....	42
2.12. ZDRAVOTNÍCTVO	44
2.13. ŠPORT.....	44
2.14. KULTÚRA.....	44
2.15. UBYTOVACIE ZARIADENIA.....	45
2.16. STRAVOVACIE A REŠTAVRAČNÉ SLUŽBY	45
2.17. CESTOVNÝ RUCH	45
2.18. REKAPITULÁCIA ROZPOČTU OBCE ZA ROKY 2010 – 2014	46
2.19. SAMOSPRÁVA	47
2.21. IDENTIFIKÁCIA HLAVNÝCH VONKAJŠÍCH FAKTOROV ROZVOJA ÚZEMIA A ANALÝZA VPLYVU VONKAJŠIEHO PROSTREDIA	47
2.21. EX-POST HODNOTENIE PREDCHÁDZAJÚCEHO PHSR	49
3 SWOT ANALÝZY	49
3.1 HOSPODÁRSTVO A VEDECKO-TECHNICKÝ ROZVOJ.....	51
3.2 DOPRAVA A KOMUNIKÁCIE.....	52
3.3 TECHNICKÁ INFRAŠTRUKTÚRA.....	53
3.4 ODPADOVÉ HOSPODÁRSTVO.....	54
3.5 ŽIVOTNÉ PROSTREDIE	55
3.6 SOCIÁLNA OBLASŤ A ZDRAVOTNÍCTVO.....	56
3.7 ŠKOLSTVO A ŠPORT	57
3.8 KULTÚRA.....	58
3.9 PROPAGÁCIA A CESTOVNÝ RUCH.....	58
3.10 ADMINISTRATÍVA A BEZPEČNOSŤ	59
3.11 INFORMATIZÁCIA OBCE	60
3.12 PROBLÉMOVÁ ANALÝZA – HLAVNÉ ODVETVOVÉ DISPARITY A VYMEDZENIE CIEĽOVÝCH SKUPÍN	61
STRATEGICKÁ ČASŤ PROGRAMU HOSPODÁRSKEHO ROZVOJA A SOCIÁLNEHO ROZVOJA OBCE BLAHOVÁ	68
4 VÍZIA A POSLANIE OBCE BLAHOVÁ.....	68
5 FORMULÁCIA A NÁVRH STRATÉGIE	71
PROGRAMOVÁ ČASŤ PROGRAMU HOSPODÁRSKEHO ROZVOJA A SOCIÁLNEHO ROZVOJA OBCE BLAHOVÁ.....	79
5.1 PROGRAM 1. HOSPODÁRSTVO A VEDECKO-TECHNICKÝ ROZVOJ	80
5.2 PROGRAM 2. DOPRAVA A KOMUNIKÁCIE	80
5.3 PROGRAM 3. TECHNICKÁ INFRAŠTRUKTÚRA	81
5.4 PROGRAM 4. ODPADOVÉ HOSPODÁRSTVO	81
5.5 PROGRAM 5. ŽIVOTNÉ PROSTREDIE	82
5.6 PROGRAM 6. SOCIÁLNE SLUŽBY A ZDRAVOTNÍCTVO	83
5.7 PROGRAM 7. VZDELÁVANIE A ŠPORT	83
5.8 PROGRAM 8. KULTÚRA.....	84
5.9 PROGRAM 9. PROPAGÁCIA A CESTOVNÝ RUCH.....	85
5.10 PROGRAM 10. ADMINISTRATÍVA A BEZPEČNOSŤ	85
5.11 PROGRAM 11. INFORMATIZÁCIA OBCE.....	86
6 MERATEĽNÉ INDIKÁTORY	86
6.1 PROGRAM 1. HOSPODÁRSTVO A VEDECKO-TECHNICKÝ ROZVOJ	86
6.2 PROGRAM 2. DOPRAVA A KOMUNIKÁCIE	87
6.3 PROGRAM 3. TECHNICKÁ INFRAŠTRUKTÚRA	88
6.4 PROGRAM 4. ODPADOVÉ HOSPODÁRSTVO.....	88
6.5 PROGRAM 5. ŽIVOTNÉ PROSTREDIE	88
6.6 PROGRAM 6. SOCIÁLNE SLUŽBY A ZDRAVOTNÍCTVO	89
6.7 PROGRAM 7. VZDELÁVANIE A ŠPORT	90
6.8 PROGRAM 8. KULTÚRA.....	91
6.9 PROGRAM 9. PROPAGÁCIA A CESTOVNÝ RUCH.....	91



6.10 PROGRAM 10. ADMINISTRATÍVA A BEZPEČNOSŤ	92
REALIZAČNÁ ČASŤ PROGRAMU HOSPODÁRSKEHO ROZVOJA A SOCIÁLNEHO ROZVOJA OBCE BLAHOVÁ	94
7 INŠTITUCIONÁLNE A ORGANIZAČNÉ ZABEZPEČENIE REALIZÁCIE PHRSR OBCE BLAHOVÁ	95
7.1 SYSTÉM MONITOROVANIA A HODNOTENIA PLNENIA PHRSR	96
7.2 KOMUNIKAČNÝ PLÁN	98
8 AKČNÝ PLÁN	99
8.1 PROGRAM 1. HOSPODÁRSTVO A VEDECKO-TECHNICKÝ ROZVOJ	99
8.2 PROGRAM 2. DOPRAVA A KOMUNIKÁCIE	100
8.3 PROGRAM 3. TECHNICKÁ INFRAŠTRUKTÚRA	101
8.4 PROGRAM 4. ODPADOVÉ HOSPODÁRSTVO	102
8.5 PROGRAM 5. ŽIVOTNÉ PROSTREDIE	104
8.6 PROGRAM 6. SOCIÁLNE SLUŽBY A ZDRAVOTNÍCTVO	105
8.7 PROGRAM 7. VZDELÁVANIE A ŠPORT	107
8.8 PROGRAM 8. KULTÚRA	107
8.9 PROGRAM 9. PROPAGÁCIA A CESTOVNÝ RUCH	109
8.10 PROGRAM 10. ADMINISTRATÍVA A BEZPEČNOSŤ	110
8.11 PROGRAM 11. INFORMATIZÁCIA OBCE	110
FINANČNÁ ČASŤ PROGRAMU HOSPODÁRSKEHO ROZVOJA A SOCIÁLNEHO ROZVOJA OBCE BLAHOVÁ	112
9 FINANČNÝ PLÁN PROGRAMU	113
9.1 PROGRAM 1. HOSPODÁRSTVO A VEDECKO-TECHNICKÝ ROZVOJ	113
9.2 PROGRAM 2. DOPRAVA A KOMUNIKÁCIE	115
9.3 PROGRAM 3. TECHNICKÁ INFRAŠTRUKTÚRA	116
9.4 PROGRAM 4. ODPADOVÉ HOSPODÁRSTVO	117
9.5 PROGRAM 5. ŽIVOTNÉ PROSTREDIE	119
9.6 PROGRAM 6. SOCIÁLNE SLUŽBY A ZDRAVOTNÍCTVO	120
9.7 PROGRAM 7. VZDELÁVANIE A ŠPORT	121
9.8 PROGRAM 8. KULTÚRA	123
9.9 PROGRAM 9. PROPAGÁCIA A CESTOVNÝ RUCH	124
9.10 PROGRAM 10. ADMINISTRATÍVA A BEZPEČNOSŤ	125
9.11 PROGRAM 11. INFORMATIZÁCIA OBCE	126
10 ZÁVER	131
11 POUŽITÁ LITERATÚRA	133



1 ÚVOD

Dokument „Program hospodárskeho rozvoja a sociálneho rozvoja obce Blahová s výhľadom do roku 2024 (PHRSR) je strednodobý strategický dokument, ktorý na základe analýzy hospodárskeho a sociálneho rozvoja obce stanovuje jeho strategické ciele a priority rozvoja. Je prostriedkom na napĺňanie vízie ďalšieho smerovania rozvoja obce. Programom hospodárskeho a sociálneho rozvoja obce Blahová sa uskutočňuje podpora rozvoja na úrovni miestnej samosprávy s dôrazom na sociálnu, ekonomickú a kultúrnu sféru. Je to program cielených opatrení, navrhnutý pre oživenie sociálneho, ekonomického a kultúrneho rozvoja obce Blahová, ktorý na základe výsledkov ročného hodnotenia bude priebežne aktualizovaný a doplňovaný.

Formulár č. Ú 2 - Zámer spracovania PHRSR

Zámer spracovania PHRSR	
Názov dokumentu	- Program hospodárskeho rozvoja a sociálneho rozvoja obce Blahová na roky 2015 - 2024
Forma spracovania	- pracovníkmi samosprávy, - s pomocou externých odborníkov (spolupráca),
Riadenie procesu spracovania	- pracovné skupiny boli zložené z vedenia obce, zamestnancov OcÚ, poslancov OZ a komisií, - spracovania PHRSR sa zúčastnili aj RO a PO organizácie v zriaďovateľskej pôsobnosti obce, - súčasťou prieskumu boli aj mimovládne organizácie a podnikateľské subjekty v obci, - zapojenie verejnosti a komunikácia s verejnosťou: zapojenie prostredníctvom dotazníkového prieskumu, informovanie prebiehalo formou www stránky, prostredníctvom zasadnutí OZ.
Obdobie spracovania	- PHRSR bol spracovaný v priebehu roka 2015 - harmonogram spracovania je uvedený v nasledujúcej tabuľke.
Financovanie spracovania	- náklady na vlastné spracovanie boli financované z rozpočtu obce KZ 41.

Zdroj: Weisová, Bernátová: Strategické plánovanie samosprávy, Municipalia 2012

Formulár č. Ú 3 - Harmonogram spracovania PHRSR

Harmonogram spracovania PHRSR												
Termín	I	II	III	IV	V	VI	VII	VIII	IX	X	XI	XII
Úvod												
Analytická časť												
Strategická časť												
Programová časť												
Realizačná časť												
Finančná časť												
Záver												

Zdroj: Weisová, Bernátová: Strategické plánovanie samosprávy, Municipalia 2012

Bol spracovaný na základe zákona Národnej rady SR č. 539/2008 Z. z. o podpore regionálneho rozvoja v znení zákona 309/2014 Z.z., ktorý definuje Program hospodárskeho rozvoja a sociálneho rozvoja obce ako strednodobý programový dokument, obsahujúci analýzu hospodárskeho a sociálneho rozvoja obce, hlavné smery jej vývoja, ustanovenie cieľov, prvoradých potrieb a úloh vo všetkých oblastiach života obce. Súčasťou programu je aj návrh jeho administratívneho a finančného zabezpečenia. Zákon stanovuje aj úlohy, týkajúce sa vypracovávaní, schvaľovania, zabezpečenia plnenia a pravidelného vyhodnocovania predmetného programového dokumentu. Pri spracovaní programu boli rešpektované zásady regionálnej politiky vlády Slovenskej republiky a princípy regionálnej politiky Európskej únie zakotvené najmä v nariadení Rady (ES) č. 1266/1999 (nariadenie o štrukturálnych fondoch).

Formulár č. Ú 7 - Použité participatívne metódy

Metóda	Informovanie verejnosti	Získavanie názorov verejnosti	Zohľadnenie názorov verejnosti
Tlačené materiály			
Verejné informačné tabule	áno		
Informačné formuláre, tabuľky údajov,	áno		
Internetové stránky	áno		



Využitie existujúcich médií			
Zverejňovanie informácií v miestnej tlači	áno	áno	
Stretnutia			
Stretnutia s kľúčovými ľuďmi/skupinami	áno	áno	áno
Návšteva v dotknutom území	áno	áno	áno
Verejné vypočutie	áno	áno	áno
Využitie miestnych ľudí na získavanie názorov	áno	áno	áno
Rozhovory a prieskumy			
Dotazník pre záujmové skupiny	áno	áno	
Dotazník pre širokú verejnosť	áno	áno	
Poradné skupiny			
Miestne poradné skupiny	áno	áno	áno
Riešenie problémov			
Rokovanie bez prítomnosti moderátora/facilitátora	áno	áno	áno

Zdroj: vlastné spracovanie

Program sociálneho, ekonomického a kultúrneho rozvoja obce Blahová je súčasťou sústavy základných dokumentov podpory regionálneho rozvoja v Slovenskej republike. Táto sústava je členená na strategické a programové dokumenty vypracovávané na úrovni štátu, sektorov, samosprávnych krajov, regiónov a obcí a programové dokumenty Európskej únie (pre využitie zdrojov predvstupových a štrukturálnych fondov).

Východiskové podklady

Podpora regionálneho rozvoja sa uskutočňuje v súlade s programovaním na:

Miestnej úrovni

- Program odpadového hospodárstva,
- **Viacročný rozpočet,**
- **PHSR 2007 - 2013**

Národnej úrovni

- **Partnerská dohoda** určuje stratégiu, priority a podmienky SR na využívanie fondov EÚ tak, aby sa dosiahli priority stratégie Európa 2020. Ide teda o základný národný dokument, ktorý zastrešuje všetky operačné programy SR pre nové programové obdobie. Neformálne vyjednávania k príprave Partnerskej dohody a operačným programom Slovenskej republiky na roky 2014-2020 sa začali 25. januára 2013 stretnutím so zástupcami Európskej komisie. Následne sa uskutočnili aj ďalšie neformálne kolá rokovaní, o ktorých bližšie informácie je možné získať na stránkach Úradu vlády ako Centrálného koordinačného orgánu pre fondy EÚ v podmienkach SR.
- **Pozičný dokument Európskej komisie k Partnerskej dohode a programom SR na roky 2014 - 2020** - pozičný dokument identifikuje z pohľadu Európskej komisie hlavné rozvojové potreby s možnosťou financovania opatrení v rámci fondov Spoločného strategického rámca EÚ v podmienkach SR. Zároveň tento dokument predstavuje základ pre negociácie s Európskou komisiou k Partnerskej dohode a operačným programom SR na roky 2014-2020.
- **Stratégia financovania Európskych štrukturálnych a investičných fondov pre programové obdobie 2014 - 2020**
- **Integrovaný regionálny operačný program „IROP“** - predstavuje programový dokument SR pre programové obdobie 2014 – 2020, ktorého globálnym cieľom je: prispieť k zlepšeniu kvality života a zabezpečiť udržateľné poskytovanie verejných služieb s dopadom na vyvážený a udržateľný územný rozvoj, hospodársku, územnú a sociálnu súdržnosť regiónov, miest a obcí.
- Sektorový operačný program, ktorý je strednodobý dokument vypracovaný pre vopred určené sektory.
- **Regionálna integrovaná územná stratégia, 2014-2020**
- Program hospodárskeho rozvoja a sociálneho rozvoja samosprávneho kraja (PHSR TTSK), ktorý je strednodobý programový dokument, je v súlade s cieľmi a prvoradými potrebami ustanovenými v národnom pláne a s podkladom na vypracovanie príslušného regionálneho operačného programu. Jeho vypracovanie zabezpečuje samosprávny kraj.
- Program hospodárskeho a sociálneho rozvoja obce, ktorý je strednodobý programový dokument spracovaný na úrovni obce.



- Konceptia územného rozvoja Slovenska 2001, aktualizácia 2010,
- Národný program reforiem, máj 2012,
- Návrh základných princípov na prípravu Partnerskej dohody Slovenskej republiky na programové obdobie 2014 – 2020,
- Stratégia rozvoja dopravy SR do roku 2020, 2010,
- Program odpadového hospodárstva na roky 2011 - 2015,
- Stratégia Slovenskej republiky pre integráciu Rómov do roku 2020
- Revidovaný národný akčný plán Dekády začleňovania rómskej populácie 2005 - 2015 na roky 2011 – 2015
- 2. etapa Programu podpory zdravia znevýhodnených komunít na Slovensku na roky 2009 – 2015
- Konceptia výchovy a vzdelávania rómskych detí a žiakov vrátane rozvoja stredoškolského a vysokoškolského vzdelávania

Nadnárodnej úrovni

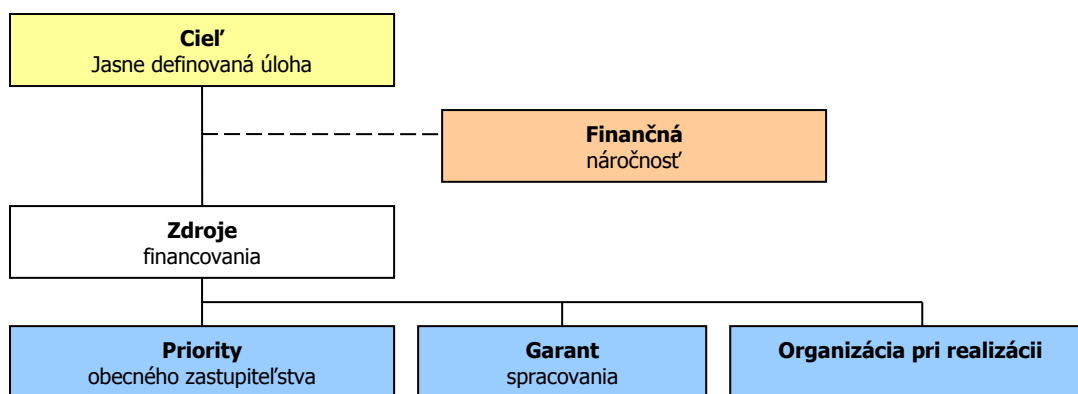
Programové dokumenty Európskej únie pre využitie štrukturálnych fondov tvoria:

- Stratégia EÚ 2020 - cieľ: konkurencieschopnosť, zamestnanosť a hospodársky rast
- Spoločný strategický rámec EK, marec 2012,
- Nariadenia EK (Všeobecné nariadenie, nariadenie k fondom),
- CENTROPE – Správa o regionálnom rozvoji, 2012,
- CENTROPE – Nástroj na hodnotenie potrieb infraštruktúry – podpora konkurencieschopného regionálneho rozvoja (INAT),
- CENTROPE – Stratégia ľudského kapitálu,
- CENTROPE – Stratégia v oblasti vedomostného regiónu,
- CENTROPE – Stratégia v oblasti priestorovej integrácie a Akčný plán 2013+,
- CENTROPE – Stratégia v oblasti kultúry a cestovného ruchu 2013+,
- Národný (regionálny) rozvojový plán (RDP – Regional Development Plan), ktorý je hlavným dokumentom pre vyjednanie podpory zo Štrukturálnych fondov Európskej únie.
- Rámec podpory spoločenstva (CSF – Community Support Framework), ktorý bude vytvorený na základe Národného rozvojového plánu v spolupráci s Európskou komisiou, je hlavným dokumentom vymedzujúcim poskytnutie podpory zo štrukturálnych fondov Európskej únie.
- Sektorové operačné programy (SOP – Sectoral Operation Programme), ako taktické dokumenty vytvorené na úrovni ministerstiev, ktoré rozpracovávajú problémové celky stratégií majúcich plošný (celoštátny) charakter, pre ktoré bude žiadané spolufinancovanie zo zdrojov Európskej únie.
- Regionálne operačné programy (ROP – Regional Operation Programme), ako taktické dokumenty, ktoré budú spracované na úrovni regiónov NUTS II a rozpracovávajú tie problémové celky stratégií, pre ktoré bude žiadané spolufinancovanie zo zdrojov Európskej únie.
- Strategické usmernenia Spoločenstva (SUS) – ROP odráža 1 usmernenie SUS t.j. „urobiť Európu a jej regióny atraktívnejším priestorom pre investície a prácu“, a súčasne 3 usmernenie SUS t.j. „vytvorenie väčšieho množstva a kvalitnejších pracovných miest“

Jednotlivé strategické dokumenty sú vypracovávané vo vzájomnej nadväznosti a postupnosti.

Implementácia

Implementácia Programu hospodárskeho rozvoja a sociálneho rozvoja obce Blahová je zložitý a náročný proces. Za jeho realizáciu so zabezpečením všetkých väzieb na strategické a programové dokumenty SR a EÚ budú zodpovední predstavitelia samosprávy obce Blahová. Návrh spôsobu implementácie bude treba dopĺňať v súlade s organizačnou štruktúrou samosprávneho úradu, jeho kompetenciami v nadväznosti na vývoj v oblasti legislatívy, predovšetkým v oblasti nakladania s finančnými prostriedkami. Pri posudzovaní jednotlivých projektov sme použili procesnú analýzu, ktorej hlavným cieľom bolo analyzovať proces premeny vstupov pomocou použitia súboru finančných, ľudských a technologických zdrojov.



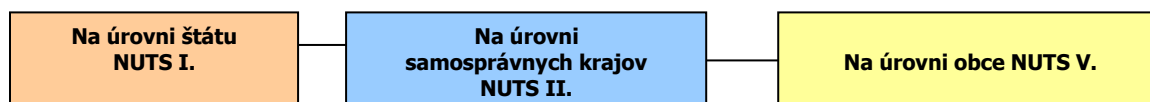
Finančné zabezpečenie

V zmysle zákona č. 539/2008 Z. z. o podpore regionálneho rozvoja v znení zákona 309/2014 Z.z., sa financovanie regionálneho rozvoja realizuje na troch úrovniach: Na mikroregionálnej úrovni je možné rozvojové aktivity financovať jedine združením zdrojov nižšej úrovne, čiže obcí. Samosprávy nemajú spoločný zdroj financovania. V súčasnej situácii je možné rozvojové aktivity financovať buď z rozpočtov jednotlivých obcí v prípade individuálnych projektov alebo združením financií viacerých obcí v prípade spoločných projektov. V prípade financovania projektov majúci význam v kontexte priorit celého kraja zohráva významnú úlohu Trnavský samosprávny kraj a financovanie inštitúcií v jeho zriaďovateľskej kompetencii. Ďalšími doplnkovými zdrojmi, ktoré možno definovať na úrovni jednotlivých aktivít sú predovšetkým štrukturálne fondy EÚ. Ich využitie v rámci jednotlivých aktivít je možné stanoviť len indikatívne bez určenia výšky požadovanej podpory s cieľom prispieť ku koordinácii realizácie rozvojových aktivít.

- Pri zostavovaní finančného plánu a zaistovaní finančnej podpory je potrebné zamerať sa na tie opatrenia, ktoré sú nedostatočne podporované zo štátneho rozpočtu, alebo nie sú podporované vôbec.
- Pri zabezpečovaní základných potrieb občanov postupuje samospráva podľa zákona číslo 369/1990 Z.z. O obecnom zriadení a v zmysle zákona č. 138/1991 Zb. O majetku obcí v znení neskorších predpisov.
- Na plnenie svojich úloh má obce okrem finančných prostriedkov poukázaných od štátu v rámci delimitácie k dispozícii nasledovné financie: príjmy z miestnych daní a poplatkov, zdroje Štrukturálnych fondov Európskej únie v rámci programovacieho obdobia 2014 - 2020.

Zdroje a dokumenty

V súlade so snahou Slovenskej republiky o znižovanie rozdielov na úrovni rozvoja jednotlivých regiónov boli východiskom pri príprave Programu hospodárskeho a sociálneho rozvoja obce Blahová nasledovné strategické dokumenty:



Podporné materiály

Pri vypracovaní Programu hospodárskeho rozvoja a sociálneho rozvoja obce Blahová boli použité aj prognostické údaje vypracované Ministerstvom výstavby a regionálneho rozvoja SR. Hlavnou úlohou prognostických údajov je podporiť vypracovanie tohto programu a zabezpečiť tým zvýšenie efektívnosti procesov strategického plánovania a kvality tohto dokumentu. Toto zabezpečenie je dané prepojením Systému strednodobého výhľadu hospodárskeho a sociálneho vývoja a vecnej roviny strategického plánovania.



Obec Blahová má nasledovné možnosti čerpania mimorozpočtových zdrojov na dosahovanie svojich cieľov a priorít v zmysle stanovených tematických cieľov stratégie Európa 2020 a prioritných oblastí Pozičného dokumentu:

Partnerská dohoda (ďalej len „PD“), ako obdoba súčasného Národného strategického referenčného rámca, obsahuje záväzky členského štátu, že pridelené alokácie pre politiku súdržnosti EÚ sa využijú na implementáciu stratégie Európa 2020. Partnerská dohoda obsahuje aj návrh operačných programov.

Operačné programy (ďalej len „OP“) sú hlavným riadiacim nástrojom pre využívanie fondov EÚ. Na zabezpečenie naplnenia cieľov stratégie Európa 2020 vypracovala EK tzv. „kondicionality“, t.j. podmienky, ktoré musia členské štáty splniť, jednak sú to podmienky ex ante, ktoré musia byť zavedené pred poskytnutím prostriedkov z fondov, ako aj podmienky ex post, podľa ktorých bude uvoľnenie dodatočných prostriedkov z fondov závisieť na výkonnosti a dosahovaní cieľov stratégie Európa 2020.

Tematické ciele v súlade so stratégiou Európa 2020:

- 1) posilnenie výskumu, technologického rozvoja a inovácií;
- 2) zlepšenie prístupu k informáciám a komunikačným technológiám a zlepšenie ich využívania a kvality;
- 3) zvýšenie konkurencieschopnosti malých a stredných podnikov a poľnohospodárskeho sektora (v prípade EPFRV) a sektora rybného hospodárstva a akvakultúry (v prípade EFNRH);
- 4) podpora prechodu na nízkouhlíkové hospodárstvo vo všetkých sektoroch;
- 5) podpora prispôsobovania sa zmenám klímy, predchádzania a riadenia rizík;
- 6) ochrana životného prostredia a presadzovanie efektívneho využívania zdrojov;
- 7) podpora udržateľnej dopravy a odstraňovanie prekážok v kľúčových sieťových infraštruktúrach;
- 8) podpora zamestnanosti a mobility pracovnej sily;
- 9) podpora sociálneho začlenenia a boj proti chudobe;
- 10) investovanie do vzdelania, zručností a celoživotného vzdelávania;
- 11) zvyšovanie inštitucionálnych kapacít a efektivity verejnej správy.

Pozičný dokument definuje nasledujúce prioritné oblasti:

- podnikateľské prostredie priaznivé pre inovácie
- infraštruktúra pre hospodársky rast a zamestnanosť
- rozvoj ľudského kapitálu a zlepšenie účasti na trhu práce
- trvalo udržateľné a efektívne využívanie prírodných zdrojov
- moderná a profesionálna verejná správa

Priority stanovené v Pozičnom dokumente boli použité ako podklad pre prípravu najdôležitejších strategických dokumentov SR pre čerpanie fondov EÚ: Partnerskej dohody a operačných programov.

Štruktúra operačných programov

P.č.	Operačné programy	Riadiaci orgán	Sprostredkovateľský orgán pod riadiacim orgánom	Tematický cieľ / Investičná priorita	Fond EÚ
1	Výskum a inovácie (VaI)	MŠVVŠ SR	1a, 10		EFRR, ESF
			MH SR	1b, 3	
2	Integrovaná infraštruktúra (II)	MDVRR SR	MF SR	2 7a,b,c,d	KF, EFRR
3	Ľudské zdroje (ĽZ)	MPSVR SR	MV SR	9	EFRR, ESF
			8,9,10,		
			MZ SR	9a	
			MŠVVŠ SR	10	
4	Kvalita životného prostredia (KŽP)	MŽP SR	MDVRR SR	4c	KF, EFRR
			MH SR	4,7e	



			4,5,6,		
			MV SR	5b	
5	Integrovaný ROP (IROP)	MPaRV SR	MK SR	6c	ESF, EFRR
			VÚC	5,6,7,9,10	
			5,6,7,9,10,		
6	Efektívna verejná správa (EVS)	MV SR	11		EFRR, ESF
7	Technická pomoc (TP)	ÚV SR	11		EFRR
8	Rozvoj vidieka	MPaRV SR			EPFRV
9	Rybné hospodárstvo	MPaRV SR			EFNRH
10	Európska územná spolupráca	RO budú určené zo strany EK			EFRR
11	Interact, Urban	RO budú určené zo strany EK			EFRR

Uplatnenie integrovaného prístupu

rozmer - 1

Rôzne aspekty života obce – environmentálny, hospodársky, sociálny a kultúrny – sú vzájomne prepojené a úspech v rozvoji samosprávy možno dosiahnuť len prostredníctvom integrovaného prístupu. Opatrenia týkajúce sa fyzickej obnovy sa v PHRSR skombinovali s opatreniami na podporu vzdelávania, hospodárskeho rozvoja, sociálneho začleňovania a ochrany životného prostredia. Predpokladom toho je rozvoj silných partnerstiev medzi miestnymi obyvateľmi, občianskou spoločnosťou, miestnym hospodárstvom a rôznymi úrovňami správy. Takýto prístup je osobitne dôležitý v súčasnosti vzhľadom na vážnosť problémov, pred ktorými momentálne samospráva stojí. Tieto problémy siahajú od konkrétnych demografických zmien cez dôsledky hospodárskej stagnácie v súvislosti s tvorbou pracovných miest a sociálnym pokrokom až po dôsledky zmeny klímy. Reakcia na tieto problémy bude mimoriadne dôležitá na dosiahnutie inteligentnej, udržateľnej a inkluzívnej spoločnosti, ktorá je cieľom stratégie Európa 2020.

rozmer – 2

PHRSR obce Blahová integruje všetky dokumenty na miestnej úrovni ako aj ciele a priority národných strategických dokumentov a dokumentov EÚ. PHRSR obce Blahová 2015 – 2024 integruje a nadväzuje na viacročný rozpočet, program odpadového hospodárstva a iné dokumenty. PHRSR obce vychádza a integruje strategické dokumenty na národnej úrovni ako Partnerská dohoda, ktorá určuje stratégiu, priority a podmienky SR na využívanie fondov EÚ tak, aby sa dosiahli priority stratégie Európa 2020, Pozičný dokument Európskej komisie k Partnerskej dohode a programom SR na roky 2014-2020, Stratégia financovania Európskych štrukturálnych a investičných fondov pre programové obdobie 2014 – 2020, Integrovaný regionálny operačný program „IROP“. Ďalej integruje a vychádza zo strategických dokumentov EÚ: Stratégia EÚ 2020 - cieľ: konkurencieschopnosť, zamestnanosť a hospodársky rast, Spoločný strategický rámec EK, marec 2012, Nariadenia EK (Všeobecné nariadenie, nariadenie k fondom), CENTROPE – Správa o regionálnom rozvoji, 2012, CENTROPE – Nástroj na hodnotenie potrieb infraštruktúry – podpora konkurencieschopného regionálneho rozvoja (INAT), CENTROPE – Stratégia ľudského kapitálu, CENTROPE – Stratégia v oblasti vedomostného regiónu, CENTROPE – Stratégia v oblasti priestorovej integrácie a Akčný plán 2013+.

rozmer – 3

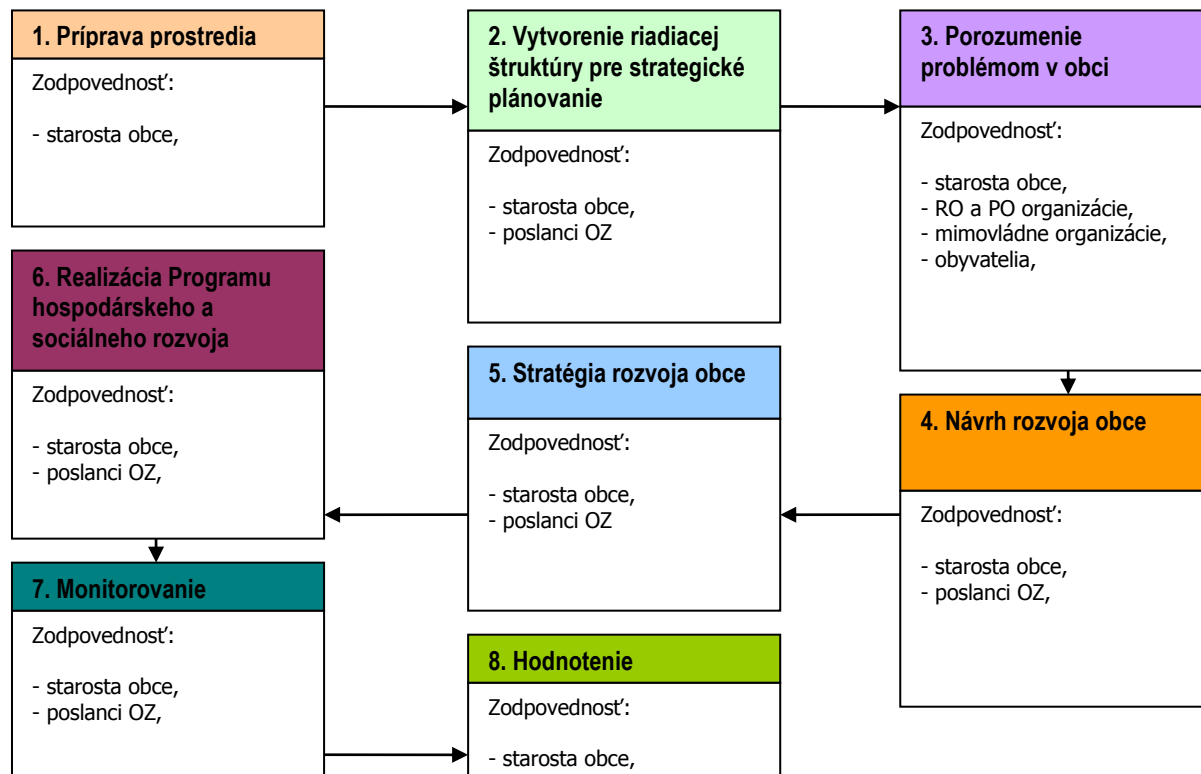
Integrovaný prístup bol uplatnený pri procese spracovania strategického dokumentu, kde boli zohľadnené predstavy, potreby a požiadavky jednotlivých zainteresovaných skupín ako sú obyvatelia, rozpočtové a príspevkové organizácie zriadené v rámci pôsobnosti obce, mimovládne organizácie, záujmové skupiny obyvateľov, podnikateľské subjekty, obec a jej jednotlivé orgány: poslanci OZ, starosta, komisie. Integrovaný prístup bol uplatnený v prípravnej fáze spracovania PHRSR, prostredníctvom dotazníkového prieskumu pri jednotlivých skupinách. Následne bol integrovaný prístup uplatnený v rámci schvaľovacej fázy PHRSR, kde bol návrh dokumentu zaslaný zainteresovaným skupinám na záverečnú úpravu, doplnenie a odsúhlasenie.

rozmer – 4

Integrovaný prístup bol uplatnený v prípade finančného zabezpečenia jednotlivých priorít a cieľov. Financovanie sa realizuje z viacerých zdrojov – verejných a súkromných. Verejné zdroje uplatňujú

integrováný prístup z hľadiska horizontálneho ako aj vertikálneho. Z horizontálneho hľadiska predstavuje kombinovanie viacerých možných zdrojov EÚ (Operačných programov). Z vertikálneho hľadiska sú integrované zdroje EÚ, úrovne SR, VÚC a nakoniec na najnižšej úrovni miestnej samosprávy. PHRSR sa skladá z hlavného dokumentu a príloh, ktoré sú jeho neoddeliteľnou súčasťou.

Fázy strategického plánovania a definovanie zodpovednosti



1	<p>Vyvolanie dopytu v obci Blahová.</p> <p>Sformovanie prvotnej pracovnej skupiny.</p> <p>Určenie, koho je treba do prípravy PHRSR zapojiť.</p> <p>Spôsob oslovenia a prizvania ďalších účastníkov – dotazníkový prieskum.</p> <p>Príprava informačnej stratégie.</p>
2	<p>Zapojenie všetkých účastníkov procesu.</p> <p>Vytvorenie organizačnej a riadiacej štruktúry pre spracovanie PHRSR.</p> <p>Stanovenie pravidiel rokovania riadiacej štruktúry.</p>
3	<p>Predstavenie cieľov, záujmov a potrieb všetkých účastníkov.</p> <p>Vytvorenie a zverejnenie mechanizmov pre aktívnu spoluúčasť verejnosti.</p> <p>Uskutočnenie analýzy potrieb a zhodnotenie existujúcich zdrojov.</p> <p>Zhodnotenie silných a slabých stránok obce.</p> <p>Vymenovanie príležitostí a rizík a naznačenie trendov pre rozvoj obce v jednotlivých oblastiach.</p>
4	<p>Hlavné hodnoty, ktoré tvoria jej základ a ktoré určia pri spracovaní PHRSR smer, ktorým sa budú jednotlivé oblasti uberať,</p> <p>Cieľ, ktorý má byť dosiahnutý a priority rozvoja,</p> <p>Prekážky, ktoré bude nutné prekonať pri rozvoji,</p> <p>Regionálne aj nadregionálne zdroje, ktoré je možné využiť na rozvoj.</p> <p>Plán postupných krokov a úloh na dosiahnutie stanovených cieľov a priorít.</p>
5	<p>Systém sledovania realizácie PHRSR.</p> <p>Spracovanie konečnej verzie PHRSR.</p> <p>Predloženie textu PHRSR na pripomienkovanie verejnosti.</p> <p>Schválenie PHRSR zastupiteľstvom.</p>
6	<p>Uskutočňovanie plánu.</p> <p>Ročné vyhodnocovanie plánu.</p> <p>Informovanie verejnosti o uskutočňovaní PHRSR.</p> <p>Priebežné vyhľadávanie a zapájanie nových partnerov.</p> <p>Nástroje umožňujúce uskutočniť zmeny v pôvodnom PHRSR.</p>

Zdroj: Woleková, Mezianová, 2004, s.14 – 17.



Analytická časť Programu hospodárskeho rozvoja a sociálneho rozvoja obce **Blahová**

2015 - 2024



2 ZÁKLADNÁ CHARAKTERISTIKA OBCE

Z hľadiska administratívneho členenia je obec sídlom okresu D. Streda súčasťou Vyššieho územného celku Trnava.

Základná charakteristika obce Blahová (k 31.12.2013)

Kód obce	501484
Názov okresu	D. Streda
Názov kraja	Trnavský
Štatút obce	obec
PSČ	930 52
Telefónne smerové číslo	+421-31
Prvá písomná zmienka o obci - meste - rok	1951
Nadmorská výška obce - mesta v m	118
Celková výmera územia obce [km ²]	11,38
Hustota obyvateľstva na km ²	32,07
Zdroj: ŠÚ SR	

Blahová (maď. Sárret) je obec na Slovensku v okrese Dunajská Streda. V obci je rímskokatolícky kostol sv. Cyrila a Metoda z roku 1935 a kaplnka Panny Márie Lurdskej z roku 1934. Rozprestiera sa na Žitnom ostrove pri ramene malého Dunaja. V obci sa hovorí prevažne slovenským jazykom. V obci je futbalový klub, v ktorom hrajú aj hráči z vedľajšej obce Bellova Ves. Podľa sčítania v roku 2011 žilo v obci 356 obyvateľov. 199 (56%) slovenskej, 112 (31%) maďarskej a 45 (13%) inej a nezistenej národnosti (15.7.2015, [https://sk.wikipedia.org/wiki/Blahov%C3%A1_\(okres_Dunajsk%C3%A1_Streda\)](https://sk.wikipedia.org/wiki/Blahov%C3%A1_(okres_Dunajsk%C3%A1_Streda))).

2.1 HISTÓRIA OBCE

Obec vznikla v rámci kolonizácie slovenského juhu v 20-tych rokoch minulého storočia. V rokoch 1924-25 Štátny pozemkový úrad v Prahe na základe prvej pozemkovej reformy a parcelizácie šľachtickej pôdy začal plánovanie obcí - kolónií. V roku 1924 bolo na mieste bývalého majera, nazývaného Sárret puszta, Stavebným družstvom postavených prvých 17 typizovaných domov, z ktorých 15 si zachovalo svoj pôvodný tvar dodnes. Miesta pre ich výstavbu boli vybrané roztrúsene tak, aby budúca obec mala tvar štvorca, prepojeného navzájom kolmými bočnými ulicami. Tieto domy si odkúpili rodiny prvých kolonistov z Moravy(12), z Bulharska(3) a Slovenska(2). Dve rodiny z moravského Valašska dostali pridelenú jedinou budovu, ktorá ostala z bývalého majera - maštal' z betónových múrov, pokrytú palachovou strechou. Boli to murárske rodiny, a tak túto stavbu zmenili na pekné bývanie, ktoré svojmu účelu slúži dodnes, najmä slovenskí kolonisti si stavali domy svojpomocne. Niekoľko maďarských rodín, predtým pracujúcich na zaniknutom majeri v obci ostalo a po boku nových obyvateľov si tiež stavali príbytky. Novovzniknutá obec bola pomenovaná na počesť významného politika a lekára. MUDr. Pavla Blahu - Blahova Dedina. Prvé roky: Začiatky života v obci sa niesli v znamení usilovnej práce na pridelených poliach a budovaní hospodárstiev. Niektorí hospodári dali prednosť stavbe hospodárskej budovy pre kone a dobytok pred vlastným bývaním, preto istý čas niektoré rodiny žili skromne v pristavanej komore, starší chlapci prespávali spolu so zvieratami na sene, či slame. Prvé roky boli krušné aj pre deti, nakoľko nemali školu. Učilo sa provizórne v starej budove bývalého správcu majera (na jeho mieste bol neskôr postavený dom). Výstavba novej školy sa stala nutnosťou. Škola, prevažne svojpomocne postavená na mieste bývalej sýpky, bola slávnostne otvorená v roku 1928 a na počesť 10. výročia vzniku prvej ČSR bola nazvaná "Jubilejná škola". Začiatkom 30-tych rokov zavítala do obce prvá významná návšteva - katolícky kňaz, misionár z Moravy p. Žurek. V novej škole vykonal misijnú bohoslužbu pre občanov najmä katolíckeho vyznania. V rozhovore s krajanmi navrhol výstavbu kostola, alebo aspoň kaplnky. Táto myšlienka padla na úrodnú pôdu a postupne sa začala naplňať. V júni 1934 bol slávnostne položený základný kameň kostola a po nemalých, najmä finančných ťažkostiach bol chrám 22. septembra 1935 vysvätený. Prvý farár p. Jozef Jánoš bol farárom bez fary. Budovateľské snahy obyvateľov preto neustali a už v roku 1936 sa začal stavebný ruch na pozemku vedľa kostola. Do dvoch rokov tu vznikla moderná veľká fara, posvätená 18. septembra 1938. Bohužiaľ dnes je táto budova opustená, bez záujmu majiteľa (cirkvi) a chátra. Počet obyvateľov sa postupne rozrastal (za najplodnejší sa považuje rok 1928, kedy sa narodilo až 11 chlapcov a 3 dievčatá). Najmä mladí sa chceli stretávať aj inde ako na poli cirkevnom alebo v škole, a tak vznikla potreba výstavby kultúrneho stánku. Evanjelickí občania preto (najmä z finančných dôvodov) upustili od výstavby plánovaného evanjelického kostola a ešte v roku 1935 sa začala



svojpomocná výstavba "Narodného domu". Hlavná časť (sála s javiskom) s bočnou prístavbou bola ukončená v roku 1937. Osud tohto kultúrneho stánku nebol priaznivý a dnešný pohľad na zdevastovanú stavbu v rukách súkromníka je smutný, spojený s nostalgiou zašlej slávy. Roky 1924-1938 možno označiť za najpriaznivejšie v histórii Blahovej. Bolo to obdobie vzájomného zoznamovania a spoznávania sa, tolerovania, vzájomnej pomoci a budovania. Ale bolo tu žiaľ zasiať už aj semienko povýšenosti, podceňovania a závidi, ktoré vyklíčilo a zmocnelo v predvojnovom období. Politické a náboženské rozpory, podporené historickými udalosťami roku 1938 boli príčinou národnostnej nenávisť. Mníchovská dohoda (29.9.1938) a následná Viedenská arbitráž (2.11.1938) spečatili nielen osud štátu ale aj našej obce. Nasledovali dni naplnené neistotou, klamstvom a rabovaním, až napokon 12. novembra 1938 muselo 27 moravských rodín opustiť všetko - dom, zariadenie, hospodárstvo, zvieratá - všetko museli v priebehu pár hodín zanechať a len s trochou jedla a osobnými vecami, sprevádzaní maďarskými vojakmi odchádzali do Štvrtku na Ostrove, kde bola hranica, odtiaľ do Alžbetinho Dvora a postupne na Moravu. Slovenské rodiny museli obec opustiť o 14 dní neskôr. Mohli si odvieť zvieratá a naložené vozy. Roky druhej sv. vojny: V obci ostalo žiť niekoľko pôvodných maďarských rodín a do opustených domov sa nasťahovali nové maďarské rodiny. Pre našu dedinu nastali smutné roky, poznačené vojnovou neistotou, stagnáciou. Pamätníci spomínajú na skromný, ťažký život v chudobe. Návrat po vojne v roku 1945: V priebehu roku 1945 sa postupne vracali na Blahovu Dedinu pôvodní obyvatelia zo Slovenska a Moravy. Tí, ktorí počas vojny hospodárili na prenajatej pôde, priviezli si inventár, tí ktorí sa živili prácou, začínali hospodáriť od začiatku. Nie však nadišlo. V októbri 1946 sa v obci rozsvietili prvé svetlá - začala sa elektrifikácia. Pri tejto príležitosti okrem iných, navštívil obec aj syn MUDr. Pavla Blahu - Dr. Janko Blaho (naš prvý profesionálny operný spevák). Kolektivizácia prebehla v našej obci už v prvých rokoch nástupu socializmu. V roku 1950 bolo založené Jednotné roľnícke družstvo. Niektorí roľníci túto udalosť vítali, iní sa ťažko lúčili so svojim hospodárstvom. V roku 1951 obec získala nezávislosť od neďalekej obce Lehnice a vystupuje samostatne už pod súčasným názvom Blahová (20.7.2015, <http://www.blahova.ocu.sk/index.php?ids=5>).

Vymedzenie územia

Blahová (maď. Sárrét) je obec na Slovensku v okrese Dunajská Streda. Rozprestiera sa na Žitnom ostrove pri ramene malého Dunaja. Obec susedí s obcami Bellova Ves, Čierna Voda, Orechová Potôň. Kataster obce zaberá 11,38 km² (1 138 ha). Obec Blahová je pomerne vzdialená od mestských sídiel. Najbližším je mesto Dunajská Streda (17,7 km), Šamorín (21,4 km), Senec (23,4 km), Sládkovičovo (26,1 km) a hlavné mesto Slovenskej republiky Bratislava (41,1 km). Veľká vzdialenosť obce Blahová od sídiel mestského charakteru má za výsledok vyššie zastúpenie faktorov obmedzujúcich celkový rozvoj a efekty rozvoja ako sú klíma, sídla a infraštruktúra (PHSR 2007 – 2013, 2007, s.7).

2.2 PRÍRODNÉ POMERY

Geomorfologické pomery

Podunajská rovina je súčasťou Podunajskej nížiny a z geomorfologického hľadiska jednou z významných nížinných častí Slovenska, ktorá patrí do Alpsko – himalájskej sústavy. Následne sa zaraďuje do subprovincie Malej dunajskej kotliny (LUKNIŠ, PLESNÍK, 1961, s. 41).

Prehľad geomorfologických jednotiek, ktoré zasahujú na územie je uvedený v nasledujúcej tabuľke.

Geomorfologické začlenenie					
Sústava	Podsúst.	Provincia	Subprovincia	Oblasť	Celok
Alpsko - himalájska	Panónska panva	Západopanón. panva	Malá dunajs. kotlina	Podunajská nížina	Podunaj. pahorkat., Podunajská rovina
Zdroj: Mazúr a Lukniš, 1986					

Oblasť je charakteristická minimálnou členitosťou terénu, pričom absolútne výšky sa pohybujú od 107 m n. m. na juhu po 160 m n. m. na severe. Relatívne výškové rozdiely neprekračujú 30 m (https://sk.wikipedia.org/wiki/Podunajsk%C3%A1_rovina, 20.7.2015). Veľkú časť Podunajskej roviny zaberá Žitný ostrov. Podunajskú rovinu, na ktorej obec leží, tvoria riečne akumulácie Dunaja a jeho prítokov, ktoré sú miestami prikrýté viatymi pieskmi, alebo piesčitými sprašami. Najviac sedimentov doniesol a uložil Dunaj, ktorý tu vytvoril rozsiahlu nivu so šírkou až 30 km. Uložil mohutný agradačný val, na ktorom sa rozvetvuje do spleti svojich ramien. V pleistocéne tiekol Dunaj približne stredom Žitného ostrova, potom však z neho skázol a oddelil sa Malý Dunaj, čím vznikol Žitný ostrov. Starý



agradaný val bol sčasti pokrytý viatymi pieskami (najmä medzi Šamorínom a Čalovom). Viac vyvýšená os valu je suchšia, tvorí poľnohospodárske jadro územia a z toho dôvodu je tu sústredených veľa obcí. Aj súčasné toky (Dunaj a Malý Dunaj) si vytvárajú svoje agradačné valy a tak prikrývajú okrajové časti „starého“ valu Dunaja. Najnižšie časti územia Pd n sa tak nachádzajú medzi okrajmi starého a nových valov. Podzemná voda vystupuje tesne pod povrch, alebo až úplne na povrch – je tu veľa močiarov (najmä v dolnej časti Pd r), keďže povrch Žitného ostrova v smere toku Dunaja - od Bratislavy ku Komárnu dosť výrazne klesá. K agradačnému valu Malého Dunaja sa primkávajú aj agradačné valy dolných tokov Žitavy, Nitry a najmä Váhu, ktorého niva tu dosahuje šírku až 15 km. Podstatnú časť riečnych uloženín v Podunajskej rovine tvoria štrky a piesky. Keďže stredná a dolná časť Žitného ostrova ešte aj dnes sústavne poklesáva, ich celková mocnosť (hrúbka) dosahuje niekoľko sto metrov. V štrkoch sa nachádzajú najväčšie zásoby kvalitnej pitnej vody v strednej Európe (<http://www.fberg.tuke.sk/kg/predmety/geomorfologia/6.doc>, 22.7.2015).

Geologické pomery

Geologický vývoj

Oblasť (Podunajská rovina) začala vznikať vo vrchnom tortóne a sformovala sa najmä v pliocéne a štvrťohorách. V tortóne bol jej stred v oblasti Trnavy, postupne sa však oblasť naj intenzívnejšieho klesania presúvala na juh, v pliocéne ku Kolárovu, v štvrťohorách ku Komárnu. Na stavbe panvy sa zúčastňujú i staršie útvary, a to paleogén a starší miocén, vystupujú však zriedka a celkom nezávisle od dnešného tvaru panvy. Vyskytujú sa obyčajne na severných a juhovýchodných okrajoch panvy a ich sedimentačné priestory majú odlišný pôvod, a preto k výplni počítame len sedimenty z vrchného tortónu a vyššie, pričom hlavná výplň je pliocénna. Celková mocnosť neogénu sa odhaduje na 5000 m. Podložie panvy tvoria prevažne tektonické jednotky vnútorných Karpát, tatridy, veporidy a miestami i krížňanský príkrov. V juhovýchodnej časti sem zasahuje Maďarské stredohorie. Zväčša priamo pod neogénnymi sedimentmi sa nachádza kryštalinikum tatrid a veporid, zatiaľ čo druhohory sú málo rozšírené. Táto skutočnosť svedčí o tom, že oblasť panvy bola v období pred tortónom vyzdvihnutá a tak silne erodovaná, že druhohorné, prípadne tret'ohorné sedimenty boli odplavené. Sedimentácia bola prerušená vynorením a denudáciou celej oblasti. Nový sedimentačný cyklus sa začína v oligocéne. Oligocénne vrstvy ležia nesúhlasne a transgresívne medzi Štúrovom a Mužlou na eocénnom podklade. Naspodku je znovu sladkovodné pestré súvrstvie s tenkými slojmi uhlia, ktoré v nadloží prechádza do brakických a morských sedimentov, piesčito-ílovitých a slieňitých, s bohatou faunou dierkovcov (*Clavulinoides szabo*, *Planulina cosrata*) rupelu. V spodnom miocéne (akvitane) dochádza k novému a plošne rozsiahlejšiemu zaliatiu morom. Akvitanské sedimenty sú známe z okolia Kováčova a Štúrova. Sú zastúpené naspodku pieskami a pieskovecami s vložkami zlepencov, vyššie ílami a slieňmi. V najvyšších častiach sa súvrstvie znovu stáva brakickým až sladkovodným. Obsahuje bohatú faunu mäkkýšov (*Turritella venus*, *Panopea meynardi*, *Glycimeris obovate*, *Pedalion heberti*). Po období spodného burdigalu more ustúpilo i zo severného a západného okraja Podunajskej panvy a jej väčšia časť bola v spodnom miocéne súšou. Spodný tortón je známy len z východného okraja panvy vo vývine morského a kontinentálneho. V morského vývine (lanzendorfská séria) sú to vápnené - ílovité vrstvy s vložkami litotamniových vápencov a andezitových tufitov. V kontinentálnom vývoji prevládajú sopečné horniny, brekie, aglomeráty, tuфы a tufity. Vrchný tortón je vyvinutý v celej panve. Od tohto obdobia sa začala vytvárať Podunajská nížina zhruba v dnešnom rozsahu. Nastáva výrazné klesanie pozdĺž synsedimentárnych zlomov smeru JZSV a S-J, sprevádzané sopečnou činnosťou vo východnej časti. Na východnom okraji sú časté litotamniové vápence. Vrstvy sarmatu majú zhruba také isté rozšírenie ako vrchný tortón. Na východnom úpätí Malých Karpát patria k sarmatu štrky a sčasti piesky, ktoré v nadloží prechádzajú do vápnených ílov. Na východnom okraji panvy zastupujú sarmat štrky, zlepence, piesky, pieskovce a organogénne vápence, striedajúce sa s ílmi. Súvrstvie sarmatu je bohaté na skameneliny mäkkýšov (*Tapes gregaria*, *Limnocardium plicatum*, *Mohrensternia*, *Hydrobia* a iné). V okrajovej severovýchodnej časti Podunajskej nížiny prebiehala intenzívna sopečná činnosť s vytváraním andezitov a najmä ryolitov. Pliocén je rozšírený v celom rozsahu panvy a tvorí hlavnú časť jej výplne. Možno v ňom rozlíšiť tri súvrstvia, patriace k panónu, pontu a levantu. Panón sa začína usadzovaním vápnených ílov, ktoré smerom do nadložia vystriedajú piesky s polohami pestrých ílov a štrkov. Íly sa často iazlia ako tehliarska surovina (Pezinok). Vrstvy obsahujú jednotvárnú faunu lastúrníkov (*Congerina subglobosa*) a bruchonožcov (*Melanopsis fossilis*). Vyššie polohy panónu tvoria zelené, modré a sivé piesčité íly a v okrajových častiach zarastaním okrajových močiarov vznikali uhl'onosné vrstvy. Lignitové sloje, aj keď niekde dosahujú hrúbku 2-3 m, majú podradnú kvalitu a rýchle sa vykliňujú. Preto nemajú hospodársky význam. Pont zastupuje



pestré súvrstvie sladkovodného pôvodu v strede panvy, s mocnosťou až 1500 m. Prevládajú v ňom jemnozrnné piesky, ktoré sa striedajú s pestrofarebnými ílmi, miestami so štrkami. Skameneliny sú v ňom chudobné (*Unio wetzleri*, *viviparus neumayeri*, *Melanopsis praemorsa*, *Planorbis cornu*). Veľká hrúbka usadenín svedčí o tom, že prehýbanie panvy a klesanie podložia boli veľmi intenzívne. Do poklesnutých častí bolo splavované veľké množstvo materiálu zo zdvíhajúcich sa jadrových pohorí (http://www.mineraly.sk/files/lok/301-400/366_slovgeo_slov_kotliny_podun_panva_2.htm, 21. 7. 2015).

Geologická stavba

V Podunajskej nížine sú značne rozšírené aj štvrtohorné usadeniny, a to najmä dvojakého druhu. Sú to predovšetkým spraše, vyskytujúce sa na trnavskej, nitrianskej, žitavskej a hronskej tabuli. Vznikli činnosťou vetra v ľadových dobách. Druhou skupinou sú riečne usadeniny, náplavy Dunaja, Váhu, Nitry a Hrona. Podunajská nížina má kryhovú stavbu, podmienenú viacerými sústavami zlomov. Zlomy JZ-SV, obmedzujúce jadrové pohoria, ako Považský Inovec, Trábeč, pokračujú aj do panvy a obmedzujú pochované elevácie (chrbty), ktoré predstavujú pokračovanie negaantiklinál uvedených pohorí. Medzi nimi sú stupňovité priekopové prepadliny. Tieto ponorené chrbty prestali hrať úlohu elevácií až v pliocéne. Menej výrazné sú zlomy v smere SZ-JV, ktoré sa uplatňovali najmä v tortóne, avšak ich založenie je oveľa staršie, pravdepodobne až varíske. K najmladšiemu systému zlomov patria zlomy S-J, ktoré sa uplatňujú najmä pri východnom a severnom okraji panvy. Výškové skoky pozdĺž zlomov sú veľmi rôzne. Najväčší sa predpokladá (vyššie 2000 m) pri kravianskom zlome, rovnobežnom s Dunajom. Najvrchnejšiu časť pliocénu (levant) predstavuje sladkovodná štrková kolárovska formácia. Štrky majú monotónne zloženie a boli donášané riekami do prietochných jazier. Kde-tu sú v nich polohy pieskov a ílov (http://www.mineraly.sk/files/lok/301-400/366_slovgeo_slov_kotliny_podun_panva_2.htm, 21.7.2015). V staršom období štvrtohôr (pleistocén) bol vývoj nížiny významne ovplyvnený klimatickými zmenami – striedanie ľadových (glaciálnych) a medziľadových (interglaciálnych) dôb. V ľadových dobách územie Slovenska (okrem najvyšších častí vysokých pohorí) ľadovce nepokrývali. Na svahoch dochádzalo k soliflukcii – tečeniu pôdy, ktorá sa v tomto období veľkou mierou podieľala na modelácii reliéfu. Do riek sa dostávalo veľké množstvo materiálu, ktoré sa pri zmenšení spádu v nížine nemohlo ďalej transportovať. Akumuláciou riečnych štrkov, pieskov a hĺn sa postupne utvárala aj Podunajská rovina. Na mnohých miestach sa riečne štrky ťažia dodnes, napríklad pri obci Čierna Voda. Vznikali aj pieskové presypy (DOŠEK, O. a kolektív, 1966, s. 10 – 11).

Pôdne pomery

Charakter pôdných pomerov je určovaný vývojom klimatických podmienok, dlhodobými zmenami hladín podzemných vôd, zrážkami, zrnitosťou zložením pôdy a sedimentov. Nezanedbateľnú úlohu má pritom technológia poľnohospodárskeho obrábania pôdy, prípravy pôdy pre vysádzanie lesa ako aj používanie závlah a simulovaných záplav. V oblasti na západe sú pôdy podmienené transportom riečneho štrku, pieskov a naplavenín. Sú to pôdy ľahké, prevažne piesočnaté s prímiesou štrkov, ktoré vznikli na nívnych riečnych sedimentoch. Popri riekach Dunaj a Malý Dunaj sú prevažne fluvizeme a nívne karbonátové pôdy na sedimentoch. Profily týchto pôd majú na vrchu obyčajne hliny, pod nimi štrková vrstva, potom piesčité a zase štrková. Charakteristické je veľké kolísanie hladiny podzemnej vody spôsobené hlavne režimom kolísania prietokov vody v Dunaji. Na aluviálnych náplavoch s vysokou hladinou podzemnej vody, pravidelne zaplavovaných a na podmáčaných sprašiach sa vytvorili lužné pôdy kvalitou blízke k černozemiam (južne, východne a severne od Dunajskej Stredy smerom k Dunaju a Malému Dunaju). V miestach, kde je hladina podzemnej vody stále blízko pod terénom (okolo 0,5 m), sa vytvorili glejové lužné pôdy. Na holocénnych agradačných valoch, kde je hladina podzemnej vody mierne hlbšie, sa vytvorili lužné černozeme. Podľa (DOŠEK, O. a kolektív, 1966, s. 24 – 25) sa v Podunajskej nížine vytvorili v terénnych depresiách a mŕtvych ramenách, rašelinové a rašelinové pôdy (napr. Pusté Úľany, Dunajská Streda, Veľký Meder). Smerom na Komárno sa zase vytvorili čiastočne zasolené pôdy (medzi Komáromom a Veľkým Mederom, pri Dunajskej Strede, pri Komárne) (Novotná A, 2008, s.13-14).

Nasledujúca tabuľka prezentuje vývoj štruktúry pôdneho fondu v obci Blahová od roku 2004.



Výmera územia v ha.

	2004	2005	2006	2007	2008	2009	2010	2011	2012	2013	2014
Celk. výmera úz. obce	1137,8	1137,8	1137,8	1137,8	1137,8	1137,8	1137,8	1137,8	1137,8	1137,8	1137,8
Poľnohosp. pôda - spolu	940,8	940,7	940,7	941,1	941,1	941,0	940,9	940,9	940,9	940,8	940,8
- orná pôda	866,5	866,5	867,5	868,1	868,1	868,0	868,0	868,0	867,4	867,4	867,4
- vinica	3,7	3,7	3,7	3,7	3,7	3,7	3,7	3,7	3,7	3,7	3,7
- záhrada	21,3	21,3	21,3	21,1	21,1	21,0	20,9	21,0	21,5	21,5	21,5
- ovocný sad	45,5	45,5	45,5	45,5	45,5	45,5	45,5	45,5	45,5	45,5	45,5
- trvalý trávny porast	3,8	3,8	2,7	2,7	2,7	2,7	2,7	2,7	2,7	2,7	2,7
Nepoľnoh. pôda - spolu	197,0	197,1	197,1	196,7	196,7	196,8	196,9	196,9	196,9	197,0	197,0
- lesný pozemok	72,6	72,6	72,6	72,6	72,6	72,6	72,6	72,6	72,6	72,6	72,6
- vodná plocha	42,8	42,9	42,9	42,3	42,3	42,3	42,3	42,2	42,2	42,2	42,2
- zast. plocha a nád.v.	38,8	38,8	41,5	41,6	41,6	41,7	41,8	47,5	47,5	47,6	47,6
- ostatná plocha	42,7	42,7	40,2	40,2	40,1	40,1	40,1	34,6	34,6	34,6	34,6

Zdroj: 20.1.2015, <http://px-web.statistics.sk/PXWebSlovak/>

Z celkového hľadiska dochádza k redukcii nepoľnohospodárskej pôdy – ostatné plochy, ktorých výmera klesla do roku 2014 na 34,6 ha. Výmera zastavaných plôch stúpila na 47,6 ha. V obci mali vysoké zastúpenie aj ovocné sady, ktorých výmera v roku 2014 bola 45,5, ich rozloha je stabilná. Nízku výmeru majú trvalé trávnaté porasty (2,7 ha).

Hydrologické pomery

Po hydrografickej stránke je územie zaujímavé tým, že po jeho južnom okraji preteká rieka Dunaj. Je typickou vysokohorskou riekou, zásobovanou alpskými prítokmi, živými zo snehu a ľadovcov. Z tohto dôvodu dosahuje najvyšších vodných stavov a prietokov v mesiacoch jún a júl (DOŠEK, O. a kolektív, 1966, s. 20). Priamo v blízkosti obce preteká melioračný kanál Malinovo – Blahová, severnejšie rieka Malá Dunaj a južnou časťou Klátovský kanál.

Klátovské rameno (alebo aj Klátovský potok, maďarsky Tőkési ág, nemecky aj Elizabeth Fluss) je pravostranný prítok Malého Dunaja a taktiež rovnomenná národná prírodná rezervácia. Klátovské rameno nemá prameň ani sa neodčleňuje od iného toku, vyviera zo spodných vôd za obcou Orechová Potôň - Lúky, vďaka čomu sa vyznačuje vysokým stupňom čistoty. Tok prechádza katastrálnym územím obcí Dolná Potôň, Dunajský Klátov, Horné Mýto, Malé Blahovo, Ohrady, Trhová Hradská, Vydrany, Veľké Blahovo a Dolné a Horné Topolníky. Na hornom úseku nemá Klátovské rameno súvislú vodnú hladinu, je tvorené len jazierkami s bohatým brehovým porastom. Svoju charakteristickú podobu získava až pri osade Csótfá. Hĺbka vody v ramene sa pohybuje od niekoľkých centimetrov až do 5 m (Čejka T., Čačaný J., Horsák M., Juříčková L., Budňová J., Duda M., Holubová A., Horsáková V., Jansová A., Kocurková A., Korábek O., Maňas M., Říhová D. & Šizling A. L., 2015).

Malý Dunaj je nížinná rieka a rameno Dunaja s dĺžkou 128 km. Malý Dunaj tečie stálym, miernym prúdom. Od hlavného toku Dunaja sa oddeľuje za stavidlami pri Slovnafte v Bratislave v nadmorskej výške 126 m n. m. Meandruje nížinnou krajinou. Pri Kolárove sa vlieva do Váhu a spolu s ním pri Komárne v nadmorskej výške 106,5 m n. m. do Dunaja. Malý Dunaj vytvára najrozsiahlejší riečny ostrov v Európe, Žitný ostrov, ktorý je jednou z najväčších zásobární pitnej vody. Okolie Malého Dunaja tvoria poväčšine lúky a polia, ktoré sú však od samotného toku oddelené niekoľko desiatok metrov širokým pásom lužného lesa. Do Malého Dunaja sa vlievajú väčšie prítoky Blatina, Čierna Voda a Klátovské rameno. Plocha povodia Malého Dunaja je 3 173 km² a priemerný prietok pri Trsticiach 27,8 m³/s (22.7.2015, https://sk.wikipedia.org/wiki/Mal%C3%BD_Dunaj).

Podzemné vody

Podzemné vody sa vyskytujú v priepustných tret'ohorných, ale najmä v štvrtohorných usadeninách. V piesčitých a štrkovitých sedimentoch tret'ohôr, ktoré ležia medzi nepriepustnými ílovitými vrstvami, sa nachádzajú tzv. artézske podzemné vody. Veľké zásoby podzemných vôd sa vyskytujú v riečnych uloženinách, najmä tam, kde sú dostatočne hrubé a dobre priepustné. Osobitným zjavom i z hľadiska podzemných vôd je Žitný ostrov. V dobre priepustných a mocných dunajských štrkoch a pieskoch cirkuluje niekoľko miliárd m³ podzemných vôd (Novotná A, 2008, s.13).

Klimatické pomery

Malá výšková členitosť Podunajskej nížiny sa odzrkadľuje v nevel'kých podnebných rozdieloch medzi jej jednotlivými miestami. Klimaticky leží nížina v teplej a suchej oblasti s miernou zimou (DOŠEK, O. a kolektív, 1966, s. 14 – 15). Počasie sa formuje na prechode medzi oceánskym a pevninským vplyvom, preto je veľmi premenlivé. V dôsledku toho sú aj odchýlky od dlhodobého priemeru v jednotlivých rokoch a mesiacoch značné. Podunajská nížina je najteplejšou oblasťou Slovenska. Podstatná časť nížiny má priemernú ročnú teplotu od 9 do 10° C. Naproti pomerne miernym zimám sú teploty letných mesiacov vysoké. Najvyšší priemer, vyše 20° C vykazuje júl, ale aj pre mesiac august sú príznačné



vysoké teploty. Pre nížinu je charakteristický značný počet tzv. letných dní, čiže dní, v ktorých teploty vystupujú aspoň na 25° C. Priemerne sa ich tu vyskytuje ročne 60 - 70 dní (LUKNIŠ, PLESNÍK, 1961, s. 44). Ďalšou charakteristickou črtou nížiny je jej suchosť. Priemerný úhrn zrážok za rok kolíše väčšinou od 650 po 550 mm, čo je najmenej na Slovensku. V plošnom rozložení zrážok v nížine sa prejavuje zákonitosť, že ich množstvo sa postupne zvyšuje smerom ku pohoriam. Je spôsobené nielen stúpaním nadmorskej výšky, ale aj vplyvom samotných pohorí. S miernou a nestálou zimou nížiny súvisí, že snehová pokrývka tu nie je stálym alebo pravidelným javom, a aj v najchladnejších zimných mesiacoch sa vyskytujú zrážky často aj vo forme dažďa. Trvalá snehová pokrývka sa vyskytuje obvyčajne až začiatkom januára a končí sa v posledných dňoch toho istého mesiaca. Znamená to, že trvá priemerne 25 - 30 dní, čo je, popri Záhorskej nížine, najmenej na Slovensku (DOŠEK, O. a kolektív, 1966, s. 14 - 15). Podunajská nížina patrí medzi oblasti Slovenska s najväčším počtom jasných dní v roku, čo sa odráža aj vo vysokom počte hodín slnečného svitu. Taktiež oblačnosť je v lete celkom malá, podstatne nižšia ako v zimných mesiacoch (Novotná A, 2008, s.12).

Rastlinstvo a živočíšstvo

Rastlinstvo

Z dôvodu stretávania sa hercinskej, karpatskej a panónskej vegetačnej oblasti je rastlinstvo tejto oblasti veľmi rozmanité a bohaté (DOŠEK, O. a kolektív, 1966, s. 24). Pre Podunajskú nížinu sú však typické aj stepi a lesostepi. Najkrajšími príkladmi stepnej kveteny južného Slovenska sú porasty na Devíne, Devínskej kobyle a v Kováčovských kopcoch. Ostatné územie Podunajskej nížiny je dnes premenené na úrodné polia. Územie je popri kultúrnej stepi charakteristické slaniskami, slatinami, piesočinami a lužnými lesmi. Podunajsko so Žitným ostrovom je najbohatšou oblasťou slatín na Slovensku. Dnes v blízkom okolí rašelinísk sa väčšinou nachádzajú orné pôdy. Na takmer všetkých ložiskách sa nachádza ostricový porast, ktorý tvorí prevažnú časť krytu. Väčšinu tvoria charakteristické slatinné lúky, ktoré vznikli zarastaním slepých ramien Dunaja a tóní. Odvodňovaním sú značne degradované, takže s pôvodnými typickými slatinnými lúkami sa stretávame len vzácné a ojedinele (napr. typický druh podunajských slatín – marica pilkatá sa zachovala v území len na troch lokalitách). Na vodnej hladine tóní a slepých ramien i kanálov nájdeme v bohatom zastúpení lekná biele, leknice, leknove, vodnianku, niekoľko druhov červenatcov, bublinatku, žaburiatku a iné. Z prírodného hľadiska sú veľmi cenné lužné lesy v okolí Dunaja. Sú to lesy, ktorým vyhovuje zamokrená, vlhká pôda. Vyskytujú sa tu porasty topoľov, jelší, jaseňov, dubov a vrb, pod ktorými na nižšom stupni ukrýva javor poľný, vŕba, drieň, hruška, svíb, bršlen, plamienok a iné kroviny (MARIOT, KHANDL, 1981, s. 34). Na jar tu kvitne množstvo snežienok (Novotná A, 2008, s.15-16).

Živočíšstvo

Kultúrne pozemky patria z hľadiska výskytu drobnej poľovnej zveri medzi najproduktívnejšie. Najviac upúta našu pozornosť množstvo zajacov. Ďalší druh poľovnej zveri je zastúpení jarabicami, bažantmi. Zaujímavý je výskyt nášho (ale i európskeho) najväčšieho vtáka – dropa veľkého, ktorý dosahuje až 18 kg. (DOŠEK, O. a kolektív, 1966, s. 27). Z drobných cicavcov sa tu objavuje hraboš poľný, syseľ, tchor, škrečok alebo aj lasica. Lesy menšieho rozsahu bývajú domovom vtákov, ide hlavne o kolónie havranov čiernych, ktoré prilietavajú za potravou na okolité polia. Následne sa vyskytujú aj krakle belasé, vlhy, penice, strnádky, hrdličky poľné, kolibkárk, strakoše a i. Najzaujímavejšou a najbohatšou oblasťou sú lužné lesy pri Dunaji a jeho ramenách. Oblasť Dunaja je predovšetkým raj vtákov. V odľahlých a tichých ramenách so stojatou vodou hojným porastom trstí majú svoje hniezda vodné vtáky. V dunajských lesoch sa udomácnili volavky biele i popolavé, čierne i biele bociany, krdle husí, kršák rybár, hája tmavá, myšia hôrny, jastrab, trsteniarik a mnoho iných drobných vtákov. Na juh od Bratislavy sa nachádza tzv. ostrov Kormoránov, ktoré bolo vyhlásené za chránené územie v roku 1933 (MARIOT, KHANDL, 1981, s. 35 – 36). Veľkých cicavcov reprezentuje najmä jelenia zver. Zaujímavý je aj výskyt diviakov a miestami sa udržala aj vydra, ktorá bola v minulosti bežným javom pri Dunaji. Na stojatých vodách žijú ondatry. Bežným druhom je aj líška. Z drobných cicavcov sú to najmä piskory, belozúbky, ryšavky a hrdziaky. Z hadov je vo veľkom množstve zastúpená neškodná užovka. Zo žiab skokan zelený a skokan hnedý (Novotná A, 2008, s.15-16).

Fauna

V Klátovskom ramene a jeho okolí žijú viaceré vzácne a chránené živočíšne druhy. Spomenúť treba napríklad tieto: kunka červenobruchá (*Bombina bombina*), vydra riečna (*Lutra lutra*), labuť veľká (*Cygnus olor*), volavka popolavá (*Ardea cinerea*), lyska čierna (*Fulica atra*), bocian biely (*Ciconia ciconia*), bučačik močiarny (*Ixobrychus minutus*), včelár lesný (*Pernis apivorus*), rybárik obyčajný (*Alcedo atthis*), penica jarabá (*Sylvia nisoria*), roháč obyčajný (*Lucanus cervus*), lopatka dúhová (*Rhodeus*



sericeus amarus), čík európsky (*Misgurnus fossilis*), hrebenačka vysoká (*Gymnocephalus baloni*), hrúz bieloplutvý (*Gobio alpinus*), pľz severný (*Cobitis taenia*), boleň dravý (*Aspius aspius*), plotica lesklá (*Rutilus rutilus*), štika severná (*Esox lucius*), všetky tri druhy našich jalcov (*Leuciscus* spp.), ostriež riečny (*Perca fluviatilis*), karas obyčajný (*Carassius carassius*), plotica obyčajná (*Rutilus rutilus*), mieň obyčajný (*Lota lota*), skokan rapotavý (*Rana ridibunda*), skokan zelený (*Rana esculenta*) a mnohé ďalšie. Bol tu zaznamenaný výskyt asi 80 druhov vtáctva, z toho 70 tu priamo hniezdi. Výskumom sa zdokumentovalo 102 druhov chrobákov, z ktorých druh rodu *Dorytomus* bol opísaný ako nový, na svete dosiaľ neznámy druh. V rezervácii bolo zistených 32 druhov vodných mäkkýšov; je to druhá druhovo najbohatšia lokalita na Podunajskej nížine (Čejka T., Čačaný J., Horsák M., Juříčková L., Budňová J., Duda M., Holubová A., Horsáková V., Jansová A., Kocurková A., Korábek O., Maňas M., Říhová D. & Šizling A. L., 2015).

Flóra

Hlavnými drevinami rastúcimi v okolí ramena sú topol čierny (*Populus nigra*), topol biely (*Populus alba*), vrbka krehká (*Salix fragilis*), vrbka biela (*Salix alba*), jaseň šitá (*Fraxinus excelsior*) a jelša lepkavá (*Alnus glutinosa*). Bohato zastúpené sú tiež kroviny, hlavne hlohy (*Crataegus* spp.), plamienok plotný (*Clematis vitalba*), svib krvavý (*Swida sanguinea*), bršlen európsky (*Euonymus europaeus*) a brečtan popínavý (*Hedera helix*). Z vodného rastlinstva treba spomenúť predovšetkým tieto: truskavec obyčajný (*Hippuris vulgaris*), lekno biele (*Nymphaea alba*), leknica žltá (*Nuphar lutea*), vodomor kanadský (*Elodea canadensis*) a stolistok práslenatý (*Myriophyllum verticillatum*), pálka širokolistá (*Typha latifolia*) (Čejka T., Čačaný J., Horsák M., Juříčková L., Budňová J., Duda M., Holubová A., Horsáková V., Jansová A., Kocurková A., Korábek O., Maňas M., Říhová D. & Šizling A. L., 2015).

2.3. TECHNICKÁ INFRAŠTRUKTÚRA

Obec je elektrifikovaná. Rozvodná sieť plynu nie je v obci vybudovaná. Obyvatelia sú napojení na verejný vodovod. Obec nemá vybudovanú splaškovú kanalizáciu s ČOV. Dažďová kanalizačná sieť je riešená sporadicky prostredníctvom rigolov popri ceste. Pokrytie mobilných operátorov je nasledovné T - mobile 100 %, Orange 100 % a O2 cca. 100 %. Občania majú v súčasnosti možnosť pripojenia na Internet prostredníctvom DSL, prípadne prostredníctvom mobilných operátorov.

Infraštruktúra	jednotka	súčasný stav	budúci stav
Pošta	ano/nie	áno	áno
Káblková televízia	ano/nie	0	0
Verejný vodovod	pokrytie v %	100	100
Vlastný zdroj pitnej vody	názov/výdatnosť	100	100
Verejná kanalizácia dažďová	pokrytie v %	0	70
Kanalizačná sieť pripojená na ČOV	pokrytie v %	0	100
Rozvodná sieť plynu	pokrytie v %	0	100
pripojenie na sieť internet	DSL	áno	áno
	EDGE/UMTS/	áno	áno
	Wi-Fi	nie	áno
verejný internet	ano/nie	nie	áno
verejný prístupový bod	ano/nie	nie	nie
internetová kaviareň	ano/nie	nie	nie
pokrytie signálom Orange	%	100 %	100 %
pokrytie signálom T-mobile	%	100 %	100 %
pokrytie signálom O2	%	100 %	100 %
verejné studne	počet	nie	nie
pramene pitnej vody	počet/výdatnosť	1	1
skládka TKO	ano/nie	nie	nie
separovaný zber	ano/nie	áno	áno
zberný dvor pre separovaný zber	ano/nie	nie	áno
kompostovisko	ano/nie	nie	áno
cintorín	počet	1	1
dom smútku	počet	1	1

Zdroj: OcÚ Blahová, 2015

Zásobovanie pitnou vodou

Obec má vybudovaný miestny obecný vodovod s vykrytím 100% územia obce. Región Šamorín. V predmetnej oblasti sa vyskytujú zdroje pitnej vody: VZ Jelka, 2 VZ v Šamoríne, VZ Nový Život, VZ Holice, VZ Blatná na Ostrove a VZ Blahová, SV Jelka, SV Blahová a lokálne distribučné siete vodovod Šamorín, Nový Život, Holice a Blatná na Ostrove. Zo SV Blahová budú zásobované pitnou vodou obce Blahová a Bellová Ves. Vodným zdrojom skupinového vodovodu je vodný zdroj Bellová Ves. Celkový sumárny povolený odber je 20 l.s-1. Z vodného zdroja bude voda dopravovaná cez čerpaciu stanicu do vodovodnej siete v obciach. Obec Blahová - má vybudovanú vodovodnú sieť. Prívodné potrubie z vodného zdroja do obce Blahová je vybudované v dĺžke cca 1 910 m DN 150 a 850 m potrubia DN 100 v obci. Vodovodné potrubie pozostáva z PVC a PE rúr. Vybudovaná je aj čerpacia stanica nad vodným zdrojom (stavebná časť). Vzhľadom na výdatnosť



vodného zdroja navrhujeme čerpanie vody priamo zo studne cez automatickej stanicu do vodovodnej siete v obciach. Obec Bellová Ves – má vybudovanú vodovodnú sieť a je zásobovaná pitnou vodou z vodného zdroja Blahová (25.7.2015, http://www.minv.sk/swift_data/source/miestna_statna_sprava/ou_trnava/zivotne/vodovody_kanal/vodovody/Priloha%2010.pdf).

Ochranné pásma

- ochranné pásmo vodovodov a kanalizácií v zmysle §19 zákona č. 442/2002 Z. z. v znení neskorších predpisov: do priemeru DN 500 **1,5 m** na obidve strany od pôdorysného okraja potrubia, priemeru DN500 a viac **2,5 m** na obidve strany od pôdorysného okraja potrubia (navrhované potrubia)

Odvádzanie a zneškodňovanie odpadových vôd

V súčasnom období nie je v obci vybudovaná kanalizačná sieť a ČOV. V súčasnosti je trend riešiť túto situáciu samostatnými domovými čistiarnami. Z prevádzkových skúseností však vyplýva, že kvalita a technologické vybavenie mnohých domových ČOV je na nízkej úrovni a neumožňuje adekvátne čistenie odpadových vôd.

Elektrická rozvodná sieť

V súčasnosti je hlavným napájacím bodom pre zásobovanie riešeného územia obce elektrickou energiou je z hľadiska širších územných vzťahov elektrická rozvodňa a transformovňa Rz 110/22 kV v Sládkovičove. Z tejto rozvodne a transformovne sú vyvedené 22 kV distribučné linky v smere do obce Blahová. Distribučné vedenia 22 kV slúžia pre rozdelenie elektrickej energie z nadradenej sústavy. Z tohto VN 22 kV vzdušného vedenia sú zrealizované VN 22 kV vzdušné prípojky, pre zásobovanie elektrickou energiou vonkajších stožiarových trafostaníc obce s prevodom 22 kV/0,4 kV. V obci sa nachádza dostatočný počet trafostaníc. Trafostanice sú pripojené VN 22 kV vzdušnými prípojkami z distribučnej linky. Jednotlivé trafostanice pre zásobovanie obce sú pri súčasnej potrebe elektrickej energie na úrovni DTS na dostatočnej kapacite a ďalší prírastok ich zaťaženia je možný, v prvom rade z kapacitného hľadiska a v druhom rade z prevádzkového hľadiska. Dôležitú úlohu tu taktiež zohráva kapacita prenosových možností VN a NN vedení (dĺžky a prierezy jednotlivých vedení a stupeň ich zaťaženia). Tieto trafostanice slúžia taktiež pre technicko - komunálnu vybavenosť a ich výkonové zaťaženie je premenlivé v závislosti na sezónnosti odberu a ročnom období. Sekundárne rozvody NN sú prevedené systémom napätí 400/230V. Rozvody sú prevedené vonkajšími vzdušnými vedeniami NN a to holými vodičmi AlFe na betónových a drevených podperných bodoch spolu s rozvodom verejného osvetlenia, ktorý je prevedený vodičom AlFe.

Ochranné pásma

- ochranné pásmo vonkajšieho nadzemného elektrického vedenia v zmysle zákona č. 656/2004 Z. z., § 36 vymedzené zvislými rovinami po oboch stranách vedenia vo vodorovnej vzdialenosti meranej kolmo na vedenie od krajného vodiča pri napätí:
 - od 1 kV do 35 kV vrátane: 1. pre vodiče bez izolácie 10 m, v súvislých lesných priesekoch 7 m,
 - pre vodiče so základnou izoláciou 4 m, v súvislých lesných priesekoch 2 m, 3. pre zavesené káblové vedenie 1 m
 - od 35 kV do 110 kV vrátane 15 m
 - od 220 kV do 400 kV vrátane 25 m
- v ochrannom pásme vonkajšieho nadzemného elektrického vedenia a pod elektrickým vedením je zakázané:
 - zriaďovať stavby, konštrukcie a skládky
 - vysádzať a pestovať trvalé porasty s výškou presahujúcou 3 m
 - vysádzať a pestovať trvalé porasty s výškou presahujúcou 3 m vo vzdialenosti 2 m od krajného vodiča vzdušného vedenia s jednoduchou izoláciou
 - uskladiť ľahko horľavé alebo výbušné látky
 - vykonávať činnosti ohrozujúce bezpečnosť osôb a majetku
 - vykonávať činnosti ohrozujúce elektrické vedenie a bezpečnosť a spoľahlivosť prevádzky sústavy
 - vysádzať a pestovať trvalé porasty s výškou presahujúcou 3 m vo vzdialenosti presahujúcej 5 m od krajného vodiča vzdušného vedenia možno len vtedy, ak je zabezpečené, že tieto porasty pri páde nemôžu poškodiť vodiče vzdušného vedenia
- vlastníkom pozemku je povinný umožniť prevádzkovateľovi vonkajšieho nadzemného elektrického vedenia prístup a príjazd k vedeniu a na tento účel umožniť prevádzkovateľovi udržiavať voľný pruh pozemkov (bezlesie) v šírke 4 m po oboch stranách vonkajšieho nadzemného elektrického vedenia (táto vzdialenosť sa vymedzuje od dotyku kolmice spustenej z vonkajšej strany nadzemného elektrického vedenia na vodorovnú rovinu ukotvenia podporného bodu)
- ochranné pásmo zaveseného káblového vedenia v zmysle zákona č. 656/2004 Z. z., § 36 vymedzené zvislými rovinami po oboch stranách vedenia vo vodorovnej vzdialenosti meranej kolmo na vedenie od krajného vodiča pri napätí od 35 kV do 110 kV vrátane je 2 m



- ochranné pásmo vonkajšieho podzemného elektrického vedenia v zmysle zákona č. 656/2004 Z. z., § 36 vymedzené zvislými rovinami po oboch stranách krajných káblov vedenia vo vodorovnej vzdialenosti meranej kolmo na toto vedenie od krajného kábla:
 - 1 m pri napätí do 110 kV vrátane vedenia riadiacej regulačnej a zabezpečovacej techniky
 - 3 m pri napätí nad 110 kV
- v ochrannom pásme vonkajšieho podzemného elektrického vedenia a nad týmto vedením je zakázané:
 - zriaďovať stavby, konštrukcie, skládky, vysádzať trvalé porasty a používať osobitne ťažné mechanizmy
 - vykonávať bez predchádzajúceho súhlasu prevádzkovateľa elektrického vedenia zemné práce a iné činnosti, ktoré by mohli ohroziť elektrické vedenie, spoľahlivosť a bezpečnosť prevádzky, prípadne sťažiť prístup k elektrickému vedeniu
- ochranné pásmo elektrickej stanice vonkajšieho vyhotovenia v zmysle zákona č. 656/2004 Z. z., § 36:
 - s napätím 110 kV a viac je vymedzené zvislými rovinami, ktoré sú vedené vo vodorovnej vzdialenosti 30 m kolmo na oplotenie alebo na hranicu objektu elektrickej stanice
 - s napätím do 110 kV je vymedzené zvislými rovinami, ktoré sú vedené vo vodorovnej vzdialenosti 10 m kolmo na oplotenie alebo na hranicu objektu elektrickej stanice
 - s vnútorným vyhotovením je vymedzené oplotením alebo obostavanou hranicou objektu elektrickej stanice, pričom musí byť zabezpečený prístup do elektrickej stanice na výmenu technologických zariadení
- v ochrannom pásme elektrickej stanice je zakázané vykonávať činnosti, pri ktorých je ohrozená bezpečnosť osôb, majetku a spoľahlivosť a bezpečnosť prevádzky elektrickej stanice (ÚPD M., 2008).

Zásobovanie plynom

Obec nie je plynifikovaná. Pripojenie na rozvodnú sieť plynu prichádza do úvahy cez plynovod Lehnice, kde je budovaná prípojka DN 100 40 bar.

Ochranné pásma

- ochranné pásmo plynovodu v zmysle zákona č. 656/2004 Z. z., § 56 vymedzené vodorovnou vzdialenosťou od osi priameho plynovodu alebo od pôdorysu technologickej časti plynárenského zariadenia merané kolmo na os plynovodu alebo na hranu pôdorysu technologickej časti plynárenského zariadenia:
 - 4 m pre plynovod s menovitou svetlosťou do 200 mm
 - 8 m pre plynovod s menovitou svetlosťou od 201 mm do 500 mm
 - 1 m pre plynovod, ktorým sa rozvádza plyn na zastavanom území obce s prevádzkovaným tlakom nižším ako 0,4 MPa
 - 8 m pre technologické objekty
- bezpečnostné pásmo plynovodu v zmysle zákona č. 656/2004 Z. z., § 57 vymedzené vodorovnou vzdialenosťou od osi priameho plynovodu alebo od pôdorysu technologickej časti plynárenského zariadenia merané kolmo na os plynovodu alebo na hranu pôdorysu technologickej časti plynárenského zariadenia:
 - 10 m pri plynovodoch s tlakom nižším ako 0,4 MPa prevádzkovaných na voľnom priestranstve a na nezastavanom území
 - 20 m pri plynovodoch s tlakom od 0,4 MPa do 4 MPa a s menovitou svetlosťou do 350 mm
 - 50 m pri regulačných staniaciach, filtračných staniaciach, armatúrnych uzloch určí v súlade s technickými požiadavkami prevádzkovateľ distribučnej siete pri plynovodoch
- s tlakom nižším ako 0,4 MPa, ak sa nimi rozvádza plyn v súvislej zástavbe (ÚPD M., 2008).

Zásobovanie teplom

V riešenom území je vzhľadom na prevažný spôsob využívania územia (bývanie) logicky predurčený aj spôsob zásobovania teplom. Územie je z pohľadu zásobovania teplom riešené kombinovaným spôsobom. Hlavný spôsob zásobovania sú lokálne zdroje tepla na pevné palivo - prevažne na atmosferické spaľovanie drevnej hmoty. Druhé najčastejšie využitie zdroja tepla je elektrické vykurovanie (priamoohrevné, akumulčné). Ďalšími zdrojmi energie sú v zanedbateľnej miere slnečné kolektory (najmä podpora prípravy TUV), propán (najmä technologické účely - varenie). Väčšina objektov má inštalovaný kombinovaný spôsob vykurovania, najčastejšie v kombinácii zdroja tepla kotol na drevo / elektrické vykurovanie. Uvedené kombinácie sú riešené pre vykurovanie aj pre ohrev TUV.

Miestny rozhlas

Rozhlasová ústredňa je umiestnená v budove obecného úradu. Od budovy OU je rozvod vedený na kovových stĺpoch, na ktorých sú upevnené reproduktory. Vedenie miestneho rozhlasu je vedené pozdĺž miestnych komunikácií, väčšinou súbežne s telefónnym vedením a vedením NN. Pôvodné rozvody sa ponechajú a pre nové zastavané časti sa vybuduje nové vedenie miestneho rozhlasu. Vedenie sa uloží v zemi a pre umiestnenie reproduktorov sa využijú osvetľovacie stožiare, alternatíva je bezdrôtový rozhlas.

Televízia

V obci je príjem televízneho signálu Slovenskej televízie zabezpečovaný televíznym prekrývačom DVB. Signál ku koncesionárom sa dostáva na kvalitnej digitálnej úrovni.



Telekomunikácie

Po telekomunikačnej stránke prislúcha obec do primárnej oblasti D. Streda s digitálnou telefónnou ústredňou HOST D. Streda. Z kábla prístupovej siete OOK sú prevedené účastnícke rozvody miestnej telefónnej siete (MTS). Telefónne rozvody (MTS) sú papršlekovite rozvetvené do riešeného územia obce a to vzdušnými rozvodmi metalickými káblami na drevených podperných bodoch do jednotlivých účastníckych rozvádzačov (ÚR). Časť miestnej telefónnej siete je zakáblovaná metalickými káblami vedenými popri hlavných prístupových komunikáciách. V súčasnosti obec disponuje len analógovou telefónnou ústredňou, čo značne obmedzuje rozvoj obce po jej informačno - komunikačnej stránke. Rozvojové ciele stanovené telekomunikačným projektom kladú dôraz na digitalizáciu ústrední a budovanie trasy diaľkových optických káblov DOK a OOK a SDH technológiu aj v tejto najnižšej úrovni siete. Týmto sa okrem iného vytvoria predpoklady pre splnenie strategických cieľov ST (optika bližšie k zákazníkovi, vyššia kvalita a sortiment služieb, vytvorenie predpokladov pre poskytovanie multimediálnych služieb). Poskytovanie náročnejších služieb, ako je DSL a dátová komunikácia čo vyžaduje budovanie kruhovej typológie, čím sa zabezpečí vyššia spoľahlivosť pripojenia vzdialených jednotiek ku svojim „materským“ riadiacim ústredniám (HOST D. Streda). Rozvoj mobilnej telekomunikačnej siete zabezpečujú v súčasnosti dvaja operátori a to Orange Slovensko, a.s. Bratislava a spoločnosť T-mobile. Tieto spoločnosti majú po území Slovenska rozmiestnené svoje základňové, prenosové a centrálné stanice podľa vlastných navrhnutých koncepcií rozvoja týchto spoločností, za pomoci ktorých zabezpečujú pre svojich užívateľov pokrytie signálom GSM v pásme 900 a 1800 MHz. Územie obce je pokryté signálom GSM na 100 % spoločnosťou Orange, podobne je to aj so signálom spoločnosti T – mobile a O2 (100 %).

Ochranné pásma

1. ochranné pásma telekomunikačných vedení, zariadení a objektov verejnej telekomunikačnej siete v zmysle Zákona o elektronických komunikáciách č. 610/2003 Z. z. v znení neskorších predpisov (ÚPD M.,2008).

Verejné osvetlenie

Osvetlenie ciest, komunikácií a verejných priestranstiev je vybudované výbojkovými svietidlami, ktoré sú pomocou výložníkov uchytené na podperných bodoch vzdušnej sekundárnej siete NN (centrálna časť). Rozvod medzi svietidlami je vodičom AlFe, ktorý slúži ako fáza VO vzdušnej sekundárnej siete nn. Ovládanie VO je centrálnou prostredníctvom impulzných káblov z RVO pri transformátorových staniách. Pre ďalšiu výstavbu je potrebné budovať verejné osvetlenie LED technológiou, resp. inou energeticky efektívnou technológiou, ktoré budú upevnené na bezpäťových osvetľovacích stožiaroch. Rozvod medzi svietidlami bude káblom CYKY 4B x 10 mm², uloženým v zemi. Ovládanie navrhovaného osvetlenia napojiť pomocou impulzného kábla na centrálny impulz VO obce Blahová.

Ochrana pred povodňami a správa povodí

Cez obec preteká viacero vodných tokov, z ktorých väčšina má regulované koryto. Severnou stranou preteká melioračný kanál Malinovo – Blahová, ktorý je súčasťou odvodňovacieho systému. Upravené koryto má rovnako aj Klátovský kanál, ktorý odvádza vody do toku Malý Dunaj.

Ochranné pásma

- obojstranné ochranné pásma pobrežných pozemkov v zmysle ustanovení §49 zákona č. 364/2004 o vodách: **10 m** od vzdušnej päty, respektíve brehovej čiary miestnych tokov z dôvodov vykonávania činnosti správcu toku. Do tohto územia nie je možné umiestňovať technickú infraštruktúru, žiadame pevné stavby ani súvislú vzrastlú zeleň. Toto územie nie je možné poľnohospodársky obhospodarováť. Musí byť zachovaný prístup mechanizácie správcu vodného toku a povodia k pobrežným pozemkom z dôvodu údržby a kontroly. Všetky prípadné križovania inžinierskych sietí s vodným tokom musia byť riešené podľa STN 73 6822 – Križovanie a súbehy vedení s vodnými tokmi a akékoľvek stavebné aktivity v ochrannom pásme tokov musia byť prerokované so správcou toku a povodia.

Pri návrhu investícií je potrebné rešpektovať ustanovenia § 49 zákona č. 364/2004 Z. z. vodách a vyhlášky č. 211/2005 Z. z.. Všetky prípadné križovania inžinierskych sietí s vodnými tokmi musia byť riešené podľa STN 73 6822 „Križovania a súbehy vedení s vodnými tokmi“. (ÚPD M.,2008).

Civilná ochrana obyvateľstva

V obci v súčasnosti nie sú vybudované nijaké väčšie špeciálne zariadenia v súvislosti s civilnou ochranou. Ukrytie obyvateľov je riešené formou jednoduchých úkrytov budovaných svojpomocne. Väčšia časť objektov v obci je podpiwničená, pivničné priestory slúžia pre ukrytie obyvateľstva. V rámci navrhovaných rozvojových plôch určených pre obytnú výstavbu sa ukrytie obyvateľstva bude riešiť v pivničných priestoroch obytných objektov, príp. zariadení občianskej vybavenosti.



Požiarna ochrana

Obec nemá zriadený Obecný hasičský zbor. V prípade požiaru slúži zásahová jednotka z obce Lehnice.

Odvádzanie dažďových vôd

V obci nie je vybudovaná samostatná dažďová kanalizácia. Obec má vybudované provízorne ochranné technické zariadenie pre odvádzanie dažďových povrchových vôd a to otvorené rigoly pozdĺž miestnych komunikácií. Dažďové vody stekajúce z vyššie položených terénov širšieho okolia obce, i v samotnej obci sú zachytávané systémom týchto odvodňovacích rigolov a následne odvádzané do recipientu prechádzajúcich tokov.

Cintoríny

Pochovávanie na území obce sa realizuje len na cintoríne. V obci sa územie akceptuje ako jeden pochovávaci obvod. Nachádzajú sa tu 2 cintoríny – katolícky a evanjelický. Do priestoru cintorína sa navrhuje umiestnenie kontajnerov menšieho typu, s ktorým by neboli problémy pri odvoze (využitie traktora). V cintoríne sa odporúča realizovať výsadba estetickej parkovej zelene a rekonštrukciu a dostavba chodníkov. Plánuje sa rekonštrukcia domu smútku a oplotenia cintorína. Obec neplánuje rozšírenie plochy cintorínov.

2.4. DOPRAVA

Modernizáciou a rozvojom dopravnej infraštruktúry v obci a jej okolí dochádza k vytváraniu vhodných podmienok na kvalitný život jej obyvateľov. Rovnako vzrastajú možnosti na príliv investícií, ktoré si nevyhnutne vyžadujú kvalitnú cestnú sieť. Z hľadiska enviromentálneho dochádza prvotne k negatívnym účinkom (napr. záber pôdy), druhotne však, po jej uvedení do prevádzky, prispieva k znižovaniu negatívnych vplyvov dopravy na životné prostredie. Kvalitnejšie technické parametre ciest prispievajú k plynulosti dopravy, tie isté úseky sú prekonávané za kratší čas, čím sa skracuje jazdná doba. Cestný dopravný systém sprostredkúva dopravné vzťahy, ktoré svojou úrovňou a dopravným významom presahujú sídelnú úroveň. Priemet týchto dopravných vzťahov do územia možno hodnotiť z pohľadu väzieb širšieho územia k sídlu.

Štátne komunikácie

Cestná sieť v okolí obce je, podľa charakteru, delená na štátne cesty a miestne komunikácie ktoré obhospodaruje a spravuje obecný úrad Blahová. Štátne cesty sú podľa správneho členenia rozdelené na I., II., III. triedy. Celková dĺžka štátnych komunikácií v obci je cca. 4,5 km (cesta III, triedy). V dôsledku zlých poveternostných vplyvov, hlavne v zimnom období a nadmerného využívania bude v krátkom období potrebná ich čiastočná, v dlhšom časovom horizonte komplexná rekonštrukcia. Obec je tranzitnou obcou. Medzinárodná cesta I. triedy prechádza južným smerom cez okresné mesto Dunajská Streda – I/63 (E575) a severnou časťou územia cez Sládkovičovo I/62 (E571).

Miestne komunikácie - Komunikácie obslužné tr. C2, C3 a D1

Miestne a účelové komunikácie tvoria doplnujúcu dopravnú sieť v obci. Takmer v celom rozsahu sa pripájajú na hlavnú dopravnú os a svojím charakterom obslužných komunikácií zabezpečujú spolu s upokojenými ulicami prístup takmer ku všetkým jestvujúcim objektom a osadám. Celú cestnú sieť v intraviláne i v extraviláne katastrálneho územia dopĺňajú poľné cesty spevnené a nespevnené. Komunikácie v rozvojových lokalitách budú pozostávať z nových účelových a obslužných komunikácií a ostatných miestnych komunikácií upokojených. U jestvujúcich komunikácií obojsmerných je potrebné dodržať minimálnu šírku jazdného pruhu 2,75 m, t.j. celkovú šírku vozovky min. 5,5 m. Novonavrhované miestne obslužné komunikácie budú zrealizované vo funkčnej triede C2, C3 a D1 v kategórii MO a MOU, 6,5/40, MO 4,5/30. U komunikácií, kde priestorové pomery nedovoľujú cestu upraviť na požadovanú šírku pre obojsmerné komunikácie alebo svojím charakterom nevyžadujú rekonštrukciu (ulice na konci zástavby), je nutné preradenie do kategórie upokojených komunikácií funkčnej triedy D1 potrebnej šírky, s patričným dopravným značením s prednosťou chodcov (20 km/hod.) – obytná zóna. V prípade zaslepenia trás je na ich konci nutné dodržať obratiská v zmysle platných noriem V samotnej obci sú miestne komunikácie šírky od 3,0 m do 6,0 m s asfaltovým krytom v kategórii MO 6,5/30. Sú z väčšej časti opravené. V novonavrhovaných lokalitách sú komunikácie riešené v kategórii MO 6,5/40, alebo MO 6,5/30. Upokojené komunikácie sú riešené v kategórii MOU 4,5/30. Miestne komunikácie si vyžadujú rekonštrukciu.

Hromadná doprava

Obyvatelia majú možnosť využiť dopravné služby autobusovými prímestskými linkami smerom na mesto Šamorín a obec Lehnice. Priame spojenie s okresným mestom a hlavným mestom nie je. Uvedenú frekvenciu autobusového spojenia možno považovať za primeranú, vzhľadom na veľkosť obce v pracovných dňoch. V dňoch pracovného pokoja do obce spoje nepremávajú. V obci sú vybudované 2 zastávky SAD.

Železničná doprava

Keďže intravilánom obce železničná trať neprechádza, obyvatelia majú možnosť využiť vlakové spojenie jedine v obci Lehnice, kadiaľ prechádza trať č. 131.

Letecká doprava.

Najbližšie letisko je v Bratislave. Letisko M. R. Štefánika (vystupuje aj pod značkou Letisko Bratislava resp. Airport Bratislava, prevádzkovateľom je Letisko M. R. Štefánika – Airport Bratislava, a. s. (BTS)) je medzinárodné letisko v Bratislave. Je najväčším medzinárodným letiskom na Slovensku. Nachádza sa 20 minút od centra mesta. Pravidelné a nepravidelné vnútroštátne i medzinárodné letecké spojenia zabezpečujú klasické aj nízkonákladové letecké spoločnosti. Pravidelné linky z Bratislavy prevádzkujú České aerolinie, flydubai, Pobeda, Ryanair a Smart Wings. Dráhový systém pozostáva z dvoch na seba kolmých vzletových a pristávacích dráh s cementovo-betónovým povrchom (04/22 – 2 900 × 60 m, 13/31 – 3 190 × 45 m), ktoré v súčasnosti umožňujú pristátie všetkých bežných typov lietadiel – od najmenších jednomotorových, až po lietadlá typu Boeing 747. Na vybavovacej ploche je dostupných celkovo 27 stojísk (25.7.2015, https://sk.wikipedia.org/wiki/Letisko_M._R._%C5%A0tef%C3%A1nika).

Nemotoristická doprava

Pozdĺž hlavnej cesty nie sú vybudované chodníky. Miestne komunikácie napájajúce sa na cestou III. triedy chodníky taktiež vybudované nemajú. Najviac frekventovanými miestami sú okolie obecného úradu a cintorína, v miestach maloobchodného predaja a zastávok hromadnej automobilovej dopravy, ktoré je potrebné v rámci rozptylových plôch a bezbariérových trás doplniť a patrične upraviť. Vo všetkých rozvojových lokalitách je potrebné vybudovať nové chodníky v súlade s STN. V nových lokalitách IBV je možné budovať chodníky jednostranne. Všetky chodníky a spevnené plochy vrátane ich križovania s trasami motorovej aj nemotorovej dopravy musia byť riešené tak, aby zabezpečovali bezpečný pohyb pre osoby so zníženou schopnosťou pohybu a orientácie. V zastavanom území tak ako to dovoľujú šírkové pomery v území, sú navrhované jednosmerné cestičky pre cyklistov pozdĺž existujúcich miestnych komunikácií smerujúcich zo stredu obce – obecný úrad, pokračujúc smerom k cieľom v prírode, v okolí obce.

Parkovanie

V súčasnosti nie sú v obci vybudované parkoviská. V budúcnosti je potrebné parkoviská riadne vymedziť a vyznačiť odstavné státi. Statická doprava v sebe zahŕňa nielen umiestnenie vozidla mimo jazdné pruhy komunikácie po dobu návštevy, nákupu (krátkodobé parkovanie, do 2 hod.), či zamestnania (parkovanie dlhodobé, nad 2 hod., v obci zastúpené pomenej vzhľadom na skutočnosť, že hlavný pracovný trh sa nachádza mimo územia obce), ale aj v čase kedy sa vozidlo nepoužíva (odstavenie vozidla). Parkovanie v obci je v súčasnosti organizované v dvoch formách, jednou je parkovanie mimo jazdných pruhov, ale na vozovke, druhou je parkovanie na vyhradených parkovacích plochách (obecný úrad, obchodné jednotky). Odstavenie vozidiel sa zabezpečuje, v prípade individuálnej bytovej zástavby na vlastnom pozemku, buď v jednotlivých stojaciach, alebo vstavaných garážach, alebo mimo vlastného pozemku.

Cyklistická doprava.

V obci nie sú vybudované samostatné cyklistické ani cykloturistické trasy. Cyklistické trasy je potrebné vybudovať v obci v súbehu s chodníkmi, pokiaľ to priestorové podmienky umožnia.

2.5. ŽIVOTNÉ PROSTREDIE

Katastrálne územie obce Blahová tvorí z hľadiska prírodných hodnôt a ekologickej stability krajiny tri zhruba homogénne pásma. Prvým je kompaktné pásmo lesov na ktoré nadväzuje pásmo ornej pôdy a obytnej zóny obce, inak obklopuje obec poľnohospodárska krajina. Obec v hierarchii predstavuje



najnižší, ale základný prvok ochrany prírody. Potreba naplňať enviromentálne ciele vyplýva aj zo samotnej alokácie obce. Zákon NR SR č. 543/2002 Z.z. o ochrane prírody a krajiny v znení n. predpisov legislatívnu formou zabezpečuje zachovanie rozmanitosti podmienok a foriem života na zemi, vytvorenie podmienok na trvalé udržanie, obnovovanie a racionálne využívanie prírodných zdrojov, záchranu prírodného dedičstva, charakteristického vzhľadu krajiny a udržanie ekologickej stability. Vymedzuje územnú a druhovú ochranu a ochranu drevín.

Ochrana prírody a krajiny

Na území katastra obce Blahová sa nachádza niekoľko chránených území s ich ochrannými pásmami. Podmienky ochrany týchto území sú rešpektované pre akúkoľvek činnosť v území sú definované v príslušných právnych predpisoch, ktoré sú tu taktiež uvedené.

Územná ochrana je právne vymedzená zákonom NR SR č. 543/2002 Z.z. o ochrane prírody a krajiny. Účelom zákona je podľa § 1 "...prispiieť k zachovaniu rozmanitosti podmienok a foriem života na Zemi, utvárať podmienky na trvalé udržiavanie, obnovovanie a racionálne využívanie prírodných zdrojov, záchranu prírodného dedičstva, charakteristického vzhľadu krajiny a na dosiahnutie a udržanie ekologickej stability..." Ustanovené sú podmienky všeobecnej i osobitnej ochrany prírody a krajiny. Základným nástrojom realizácie územnej ochrany je zriaďovanie chránených území a starostlivosť o ne.

NATURA 2000

Do katastrálneho územia obce nezasahujú lokality NATURA 2000. V blízkom okolí sa rozprestiera NPR Klátovské rameno, ktoré ale do katastrálneho územia nezasahuje.

Národná prírodná rezervácia Klátovské rameno

NPR bola vyhlásená v roku 1993. Na ploche 306,4 ha ochraňuje biotopy lužných vrbovo-topoľových a jelšových lesov, prirodzených eutrofných a mezotrofných stojatých vôd s vegetáciou plávajúčich a /alebo ponorených cievnatých rastlín typu Magnopotamion alebo Hydrocharition, nížinné a podhorské kosné lúky, lužné dubovo-brestovo-jaseňové lesy a karpatské a panónske dubovo-hrabové lesy (25.7.2015, https://sk.wikipedia.org/wiki/Klátovské_rameno).

Evidenčné číslo:	807
Výmera chráneného územia:	3 064 400 m ²
Výmera ochranného pásma:	-
Rok vyhlásenia:	1993
Rok poslednej novelizácie:	-
Zriaďovací orgán pri vyhlásení CHÚ:	Ministerstvo životného prostredia Slovenskej republiky
Názov právneho predpisu vyhlasujúceho CHÚ:	Vyhláška Ministerstva životného prostredia SR č. 83/1993 Z. z. z 23.3.1993
Názov organizačnej jednotky Štátnej ochrany prírody SR, spravujúcej CHÚ:	ŠOP - S-CHKO Dunajské luhy
Predmet ochrany:	Geomorfologicky, biol. a krajinársky mimoriadne cenný priestor so zachovalými spoločenstvami vodnej vegetácie a komplexmi typických luž. lesov. Výskyt vzácných a chránených druhov rastlín a živočíchov. Zóna ticha uprostred poľnoh. krajiny Podun. nížiny.
Spôsob vymedzenia ochranného pásma:	OP nevyhlásené: okrem CHA, jaskýň a prírodných vodopádov platné podľa § 17 - ods. 7 alebo 8 zákona č. 543/2002 Z.z.
Stupeň/druh ochrany:	5. stupeň
Príslušnosť do súvislej európskej sústavy chránených území:	nie
Súkromné chránené územie:	nie
Lokalizácia	
Kraj:	Trnavský
Okres:	Dunajská Streda
Zdroj:	http://uzemia.enviroportal.sk/main/detail/cislo/807 , 20.7.2015

Starostlivosť o územie

Územným plánovaním sa sústavne a komplexne rieši priestorové usporiadanie a funkčné využívanie územia, určujú sa zásady, navrhuje sa vecná a časová koordinácia činností ovplyvňujúcich životné prostredie, ekologickú stabilitu, kultúrno – historické hodnoty územia, územný rozvoj a tvorbu krajiny v súlade s princípmi trvalo udržateľného rozvoja. Územné plánovanie je v súčasnosti upravené zákonom č. 50/1976 Zb. o územnom plánovaní a stavebnom poriadku v znení neskorších predpisov. Územno - plánovacia dokumentácia je základným nástrojom územného rozvoja a starostlivosti o životné prostredie v obci. Základným nástrojom územného plánovania je územný plán obce. Územný

plán obce je výsledok formálneho plánovania a je územnoplánovacím dokumentom v zmysle zákona č.50/1976 Zb. (zákon o územnom plánovaní a stavebnom poriadku v znení neskorších predpisov) a v zmysle vyhlášky č.84/1976 Zb. (o územnoplánovacích podkladoch a územnoplánovacej dokumentácii) v znení neskorších predpisov. Obec nemá v súčasnosti schválený územný plán.

Ochrana ovzdušia

Na ochranu ovzdušia v obci pred potenciálnymi a reálnymi zdrojmi znečistenia slúži zákon č. 478/2002 Z. z. o ochrane ovzdušia v znení neskorších predpisov (platný v roku 2009, od 1.6.2010 účinný zákon č. 137/2010 Z.z o ovzduší). Upravuje práva a povinnosti právnických a fyzických osôb pri ochrane ovzdušia pred vnášaním znečisťujúcich látok ľudskou činnosťou a spôsobom obmedzenia následkov znečisťovania. V zákone sú definované znečisťujúce látky, zdroje znečisťovania, povinnosti právnických a fyzických osôb ako aj prevádzkovateľov zdrojov znečistenia ovzdušia, poplatky a pokuty za znečisťovanie ovzdušia. Definované sú veľké zdroje znečistenia ovzdušia ako technologické celky so súhrnným tepelným výkonom 50 MW alebo vyšším. V samotnom sídle sa výroba výrazne znečisťujúca ovzdušie nenachádza (určité negatívne externé vplyvy možno badať z poľnohospodárskej produkcie). Najviac znečisťujúcich zdrojov sa nachádza v meste Dunajská Streda, Galanta, Trnava ale aj Bratislava.

Zdrojmi znečisťovania ovzdušia v riešenom území v súčasnosti sú:

- automobilová doprava na ceste III. triedy, ako aj na miestnych komunikáciách,
- výroba tepla v domácnostiach a vo výrobných a obslužných prevádzkach,
- výrobné prevádzky v meste Dunajská Streda, Galanta, Bratislava, atď..

Produkcia v t na km2 podľa územie, chemická zlúčenina a rok											
Okres D. Streda	2003	2004	2005	2006	2007	2008	2009	2010	2011	2012	2013
Tuhé emisie	0,28	0,34	0,43	0,41	0,35	0,35	0,35	0,4	0,4	0,4	0,4
Oxid siričitý	0,34	0,44	0,35	0,35	0,06	0,05	0,04	0,0	0,0	0,0	0,0
Oxid dusíka	0,31	0,36	0,36	0,34	0,19	0,19	0,19	0,2	0,2	0,2	0,2
Oxid uhoľnatý	0,52	0,57	0,58	0,55	0,49	0,49	0,48	0,5	0,5	0,5	0,5
<i>Tuhé emisie SR</i>	<i>0,85</i>	<i>0,85</i>	<i>1,02</i>	<i>0,88</i>	<i>0,71</i>	<i>0,70</i>	<i>0,69</i>	<i>0,67</i>	<i>0,71</i>	<i>0,72</i>	<i>0,63</i>
<i>Oxid siričitý SR</i>	<i>2,15</i>	<i>1,96</i>	<i>1,81</i>	<i>1,78</i>	<i>1,43</i>	<i>1,41</i>	<i>1,30</i>	<i>1,41</i>	<i>1,39</i>	<i>1,19</i>	<i>1,05</i>
<i>Oxid dusíka SR</i>	<i>1,19</i>	<i>1,16</i>	<i>1,14</i>	<i>1,06</i>	<i>0,96</i>	<i>0,94</i>	<i>0,87</i>	<i>0,88</i>	<i>0,88</i>	<i>0,81</i>	<i>0,75</i>
<i>Oxid uhoľnatý SR</i>	<i>3,76</i>	<i>3,87</i>	<i>3,70</i>	<i>3,94</i>	<i>3,74</i>	<i>3,64</i>	<i>3,00</i>	<i>3,38</i>	<i>3,65</i>	<i>3,56</i>	<i>3,36</i>

Zdroj: <http://px-web.statistics.sk/PXWebSlovak/>

Do ovzdušia sa z riešeného územia dostávajú: toxické oxidy dusíka (NOX), ktoré spôsobujú ochorenia dýchacích ciest, cyanózu srdca, majú aj karcinogénne účinky, toxický oxid siričitý (CO₂), ktorý narúša krvotvorbu, dráždi sliznice a oči, spôsobuje chronické ochorenia dýchacích ciest, popolčeky, ktoré zasahujú predovšetkým dýchacie cesty, pri niektorých druhoch popolčekov je zasiahnuté aj srdce a imunitný aparát (karcinogénne účinky), polietavý prach prevažne zo sekundárnej prašnosti spôsobuje ochorenia dýchacích ciest, rozľahlé plochy porastené burinnými spoločenstvami sú jedným zo zdrojov alergických ochorení slizníc. Oproti ostatným regiónom Slovenska je okres D. Streda jeden z menej znečistených regiónov. Ako prezentuje nasledujúca tabuľka, k nárastu dochádza v prípade produkcie tuhých emisií a oxidu uhoľnatého, ktoré sú pravdepodobne produkované ako externé vplyvy priemyselnej výroby, dopravy a zásobovania teplom v zimnom období.

Produkcia v t podľa územie, chemická zlúčenina a rok											
Ok. D. Streda	2003	2004	2005	2006	2007	2008	2009	2010	2011	2012	2013
Tuhé emisie	297,7	368,0	464,0	441,5	371,3	376,0	372,2	372,0	402,3	408,6	414,8
Oxid siričitý	364,5	470,0	375,0	386,5	60,9	52,0	42,9	46,7	46,9	46,2	44,7
Oxid dusíka	335,9	386,0	382,0	370,1	202,1	203,0	200,8	210,0	215,2	220,3	224,6
Oxid uhoľnatý	558,4	610,0	619,0	600,0	530,7	532,0	515,4	517,3	550,4	557,5	560,3

Zdroj: <http://px-web.statistics.sk/PXWebSlovak/>

Vplyvom klimageografickej polohy sa exhaláty hlavne v jesennom a zimnom období koncentrujú v prízemnej vrstve ovzdušia. Naopak koncentrácie polietavého prachu sa zvyšujú pri normálnych klimatických situáciách a to už pri najmenších rýchlostiach vetra.

Hlukové pomery z dopravy

V zmysle Nariadenia vlády SR č. 40/2002 Z. z. o ochrane zdravia pred hlukom a vibráciami najvyššie prípustné hodnoty hluku z dopravy vo vonkajších priestoroch v obytnom území ciest I. a II. triedy, zberných mestských komunikácií a hlavných železničných ťahov sú povolené pre deň LA eq,p = 60 dB a v noci LA eq,p = 50 dB. Hlavná dopravná záťaž v katastrálnom území je na ceste III. triedy, ktorá prechádza cez obec. Hluk z automobilovej dopravy nepresahuje v obytnej zástavbe obce Blahová povolených 50 dB(A).

Zeleň

Systém zelene v obci je tvorený súkromnou zeleňou a verejnou zeleňou. Súkromnú zeleň predstavujú záhrady, vinič a sú väčšinou upravené a udržiavané. Verejná zeleň sa nachádza na verejných priestranstvách obce. Niektoré úseky si vyžadujú doplnenie zelene a zdravotný rez drevín. Táto zeleň je k celkovej ploche zastúpená primerane. Pozdĺž miestnych komunikácií sa vo verejnom priestore nachádzajú pásy využívané na uloženie technickej infraštruktúry. Zeleň pri komunikáciách je v sídle na priemernej úrovni. Tvoria ju trávnaté pásy s výsadbou vzrastlej zelene. Zničené, neudržiavané a tiež aj chýbajúce sú brehové porasty pozdĺž tokov. Navrhujeme vo všetkých rozvojových plochách minimálny podiel zelene na pozemku, dôraz je potrebné klásť na verennú zeleň pri realizácii športovísk a parkovacích plôch. Doplniť izolačnú zeleň popri toku kanál Malinovo - Blahová, ktorá bude zároveň plniť doplnenie brehových porastov a protieróznú funkciu.

Odpadové hospodárstvo

Základným právnym predpisom pri predchádzaní vzniku odpadov a pri nakladaní s odpadmi je zákon NR SR č. 223/2001 Z. z. o odpadoch a o zmene a doplnení niektorých zákonov, ktorý nadobudol účinnosť 1. júla 2001. Jedným zo základných nástrojov stratégie hospodárenia s odpadmi je vypracovanie „Programov odpadového hospodárstva“. Program odpadového hospodárstva Slovenskej republiky vypracováva Ministerstvo životného prostredia a následne samosprávny kraj, obec a pôvodca odpadu. Obsah Programu odpadového hospodárstva obce na roky 2011 - 2015 je zostavený podľa požiadaviek § 2 až § 5 vyhlášky MŽP SR č. 310/2013 Z.z., ktorou sa vykonávajú niektoré ustanovenia zákona o odpadoch a zároveň zohľadňuje POH SR a POH Trnavského kraja. Ciele a opatrenia POH SR a POH Trnavského kraja 2011 - 2015, ktoré sa budú realizovať obcou, právnickými a fyzickými osobami sú preto rozpracované v záväznej časti POH obce Blahová na roky 2011 – 2015. Odpadové hospodárstvo zahŕňa všetky činnosti zamerané na predchádzanie a obmedzovanie vzniku odpadov, znižovanie ich nebezpečnosti pre životné prostredie, ako aj na nakladanie s odpadmi v súlade s platnými zákonmi. Nakladanie s odpadmi je definované ako zber odpadov, preprava odpadov, zhodnocovanie odpadov a zneškodňovanie odpadov vrátane starostlivosti o miesto zneškodňovania.

Štatistické ukazovatele v oblasti nakladania s komunálnym odpadom prezentuje nasledujúca tabuľka.

Množstvo komunálneho odpadu podľa ukazovateľa a rok v %											
	2003	2004	2005	2006	2007	2008	2009	2010	2011	2012	2013
Separ. zbierané zložky kom. odp.	3,0	3,7	4,7	4,1	5,5	5,9	6,3	6,4	7,1	8,0	3,0
Separ. z toho: nebezp. odpad	0,1	0,2	0,3	0,2	0,3	0,3	0,4	0,3	0,3	0,3	0,1
Odpady zo záhrad a parkov	4,9	6,3	5,4	8,9	6,6	6,9	8,7	8,0	9,6	8,4	4,9
Iné komunálne odpady	74,3	75,4	72,2	68,9	78,6	80,4	78,6	78,8	76,8	75,5	74,3
Drobné stavebné odpady	17,8	14,6	17,8	18,1	9,3	6,8	6,4	6,9	6,5	8,1	17,8

Zdroj: <http://px-web.statistics.sk/PXWebSlovak/>

Štatistické relatívne ukazovatele v oblasti nakladania s komunálnym odpadom prezentuje nasledujúca tabuľka.

Relatívne ukazovatele z oblasti nakladania s komunálnym odpadom											
	2003	2004	2005	2006	2007	2008	2009	2010	2011	2012	2013
Mn. komun. odpadu (kg/obyv.)	369,1	361,9	399,2	431,8	404,2	413,2	412,7	428,3	434,9	417,9	442,2
Mn. zhodn. kom. odp. (kg/obyv.)	19,9	24,9	5,3	18,0	30,1	23,1	40,2	51,4	52,8	58,3	60,1
Mn. znešk. kom. odp. (kg/obyv.)	349,2	337,0	374,9	392,9	359,7	341,2	361,5	367,4	380,4	359,6	370,6
% zhodnoc. kom. odpadu	5,4	6,9	1,3	4,2	7,4	5,6	9,7	12,0	12,1	14,0	13,9



% zhodn. kom. odp. kompost. (%)	45,4	45,8	64,3	90,3	63,9	51,7	63,9	58,7	57,5	56,2	61,8
% zhodn. kom. odp. ako druhot. s.	49,6	48,4	27,4	8,2	31,2	25,1	21,4	30,3	33,9	32,9	24,0

Zdroj: <http://px-web.statistics.sk/PXWebSlovak/>

Separovaný zber využiteľných zložiek komunálneho odpadu je v súčasnosti organizovaný v rôznych formách, separované zložky budú využité ako druhotné suroviny. Likvidáciu komunálneho odpadu sa odporúča riešiť v súlade so širšími vzťahmi v kraji v návaznosti na zákon o odpadoch. V súčasnosti sa v riešenom území nenachádzajú rozsahom väčšie divoké skládky, je však nutné jednoduchou formou upozorňovať obyvateľov obce na likvidáciu odpadu formou jeho triedenia. V prípade separácie rozšíri aktivity o viaceré komodity. Obec nemá v súčasnosti vybudovaný zberný dvor. Problémom je aj riešenie likvidácie biologicko-rozložiteľného odpadu.

V obci Blahová sa nachádza skládka komunálneho odpadu, ktorá bola rekultivovaná. Rekultiváciou skládky sa zabezpečili požiadavky na ochranu životného prostredia, pričom sa zamedzilo tvorbe priesakových vôd na skládke odpadov a ich prenikaniu do spodných a povrchových vôd, zamedzilo sa úletom ľahkého odpadu do okolia skládky a šíreniu znečistenia ovzduším, zabránilo sa prístupu živočíchov k odpadom, zabezpečila sa kontrola tvorby plynov a odvetrávanie skládky, zabezpečilo sa kultivovanie územia devastovaného skládkou a vytvorenie lokality s vyšším stupňom ekologickej stability. Skládka mala rozlohu 100 m² (PHSR 2007-2013, 2007, s.19).

Vibrácie

Z hľadiska trvalých zdrojov vibrácií, ktoré sa vyskytujú v záujmovom území rozlišujeme vibrácie z cestnej dopravy. Na území obce je hlavným zdrojom vibrácií automobilová premávka na ceste III. triedy. Z hľadiska intenzity dopravy v obci je táto environmentálna záťaž závislá najmä od intenzity a skladby dopravného prúdu. Potenciálnym zdrojom vibrácií pri realizácii rozvoja obce bude činnosť ťažkých stavebných mechanizmov, použitie stavebných technológií a preprava ťažkými nákladnými vozidlami. Výraznejší výskyt vibrácií počas výstavby navrhovaných stavebných objektov sa neočakáva. Vplyv vibrácií na okolie v období výstavby možno vzhľadom na použitie bežných stavebných technológií považovať za nevýznamný. Zdrojom vibrácií na nízkej úrovni produkcie budú novo navrhované miestne obslužné komunikácie, ktoré budú v prevažnej miere využívané osobnými motorovými vozidlami.

Znečistenie horninového prostredia

Hodnotené územie tvoria prevažne plochy s rodinnou zástavbou a plochami občianskej vybavenosti. V obci toho času nie je vybudovaná funkčná splašková kanalizačná sieť a tak sa predpokladá, že pôvodné horninové prostredie môže byť miestami znečistené únikmi zo septikov. Medzi zdroje, ktoré môžu prispieť k znečisteniu horninového prostredia v širšom okolí hodnoteného územia, patria aj prevádzky výroby, doprava a pod.

Pôda

Medzi hlavné negatívne faktory, ktoré ovplyvňujú pôdnu produkciu a jej environmentálne funkcie patria najmä zhutňovanie a acidifikácia pôd, neuvážené rekultivácie pôd, neúmerne meliorácie, nadmerná chemizácia, stále sa zvyšujúca vodná erózia, zosuvy, divoké skládky a emisno – imisná kontaminácia pôd.

Kontaminácia pôd rizikovými látkami

Prejavuje sa narušením chemických vlastností pôdy a zvýšeným obsahom cudzorodých látok v pôde. Kontaminácia sa hodnotí na základe najvyšších prípustných (limitných hodnôt) koncentrácií rizikových látok v pôde. V regióne, ktorý predstavuje z hľadiska výroby a poľnohospodárskej produkcie intenzívne využívanú oblasť, sa zvýšená koncentrácia rizikových látok v pôde územia obce predpokladá. Vplyvom vypúšťaných emisií sa narušuje prirodzená bonita pôdy. Vplyvom exhalátov, najmä SO₂ sa zvyšuje jej kyslosť, čo si vyžaduje zvýšené náklady na vápnenie. Exhaláty obsahujú aj mnoho iných toxických prvkov ako Pb, Cr, Zn, Mn, avšak najväčšie škody spôsobujú zlúčeniny As, ktoré v organizmoch vyvolávajú poruchy látkového metabolizmu a zmeny v nervovej sústave. Vplyvom imisií sa dostáva do pôdy. Akumulácia As v pôde závisí od fyzikálno-chemických vlastností pôdy, obsahu humusu, obsahu prípustných živín, pôdnej vlhkosti, pôdnej reakcie, klimatických a geomorfologických podmienok. Z ďalších rizikových prvkov môžu byť potenciálne zistené hodnoty Cd, Pb a Sr.

Chemická degradácia pôdy

Prejavuje sa narušením chemických vlastností pôdy, predovšetkým ide o zvýšený obsah cudzorodých látok v pôde spôsobujúcich jej kontamináciu. Intenzifikácia poľnohospodárskej výroby, najmä aplikácia chemických látok – pesticídov z priemyselných hnojív do pôdy negatívne pôsobia na povrchové a podzemné vody, ale aj na poľnohospodársku pôdu a následne cez potravinový reťazec na človeka. Časť látok prenášaná v podzemných vodách sa ukladá v pôdach najmä v zóne kapilárneho



vzlínania. Niektoré stopové prvky, ktoré majú zvýšené koncentrácie v pôdach sa takto koncentrujú a niektoré sú dôsledkom aplikácie priemyselných hnojív. Kontaminácia sa hodnotí na základe najvyšších prípustných koncentrácií rizikových látok v pôde. Zvýšená koncentrácia rizikových látok v pôde riešeného územia sa v určitej miere predpokladá.

Správa povodí

Právna starostlivosť o vodu je vymedzená v zákone č. 364/2004 Z.z. o vodách a o zmene a doplnení zákona Slovenskej národnej rady č. 372/1990 Zb. o priestupkoch v znení neskorších predpisov (vodný zákon) v znení zákona č. 587/2004 Z. z. Tento zákon vytvára podmienky na všestrannú ochranu povrchových vôd a podzemných vôd vrátane vodných ekosystémov a od vôd priamo závislých krajinných ekosystémov, na zlepšenie stavu povrchových vôd a na ich účelné a hospodárne využívanie.

Povrchové vody

Hlavným zdrojom znečistenia kanála Malinovo - Blahová sú vody prinášajúce splašky z komunálneho odpadu. Kvalita povrchových vôd sa hodnotí podľa jednotlivých ukazovateľov kvality. Na základe akosti povrchových vôd sú vodné toky zaradené do 5 tried čistoty. I. trieda – veľmi čistá voda, II. trieda – čistá voda, III. trieda – znečistená voda, IV. trieda – veľmi znečistená voda, V. trieda – veľmi silno znečistená voda. Predpokladá sa, že vodné toky pretekajúce obcou sú v triedach čistoty II. až III.. Kvalita vôd vodných tokov územia obce Blahová sa pravidelne nesleduje.

Podzemné vody

Monitorovanie kvality podzemných vôd na Slovensku je súčasťou Komplexného monitorovacieho systému životného prostredia SR v zmysle uznesenia vlády č.449/1992. Kvalita podzemných vôd sa zaznamenáva cez monitorovacie objekty rozdelené do 75 vodných útvarov – 16 kvartérnych a 59 predkvartérnych, hodnotenie kvality podzemných vôd sa riadi Vyhláškou č.354/2006 Z.z., ktorou sa ustanovujú požiadavky na vodu určenú na ľudskú spotrebu a kontrolu kvality vody určenú na ľudskú spotrebu. Znečistenie podzemných vôd pochádza z infiltrácie povrchových vôd do riečnych sedimentov z kanalizačných vôd, znečistených zrážkových vôd, skládok odpadov a poľnohospodárstva. Priamo v obci sa kvalita podzemných vôd nesleduje.

Pod jeho povrchom sa nachádza bohatstvo obrovskej hodnoty. 10 miliárd metrov kubických kvalitnej pitnej vody. Ide o najväčšie zásoby pitnej vody v strednej Európe. Menšia časť riečného ostrova je štátna prírodná rezervácia, zvyšok sa intenzívne využíva na poľnohospodárske účely. Poľnohospodárstvo a umelé hnojenie, intenzívna priemyselná výroba – to všetko prispieva k znečisteniu povrchovej vody a ovplyvňuje aj kvalitu podzemných vôd. Pomocnú ruku ochranárom podala aj Európska únia. Z európskeho fondu LIFE prúdila peniaze na záchranu jedinečného ekosystému. Vďaka medzinárodným financiam slovenskí ochrancovia prírody odkúpili, a dlhodobo si prenajali asi 330 hektárov pôdy. Odkúpenú lokalitu vyhlásili za prírodnú rezerváciu (28.7.2015, <http://www.blahova.ocu.sk/index.php?ids=6>).

2.6. OBYVATEĽSTVO

Podkapitola obyvateľstvo prezentuje vývoj, štruktúru a predpokladaný vývoj do budúcnosti v oblasti ľudských zdrojov. Podrobná analýza je nevyhnutná na ciele plánovanie verejných služieb, ako aj komplexnej infraštruktúry. Nasledujúca tabuľka prezentuje počet obyvateľov bývajúcich v obci Blahová k roku sčítania obyvateľov.

Bývajúce obyvateľstvo v obci Blahová (rok 2011 – SODB 2011)						
	spolu	ženy	0-14	66+	15-65	
obec Blahová	356	168	48	61	247	

Zdroj: Štatistický úrad SR, SOBD 2011,

V roku 2011 žilo v obci celkovo 356 obyvateľov, pričom žien bolo 168. Najväčšiu skupinu tvorili obyvatelia od 15 do 65 rokov. Nasledujúca tabuľka prezentuje vývoj štruktúry obyvateľstva obce Blahová podľa vierovyznania v roku 2011. Obec je podľa kritéria vierovyznania homogénna s 1 dominantným vierovyznaním. Najväčšia časť obyvateľov sa hlásila k rímskokatolíckemu vierovyznaniu (68,49 %). Malá časť sa hlási k evanjelickému vierovyznaniu – 4,66 %. Celkovo 0,27 % obyvateľov sa hlási k Svedkom Jehovovim.

Bývajúce obyvateľstvo podľa náboženského vyznania		
Ukazovateľ	SODB 2011	%
Rímskokatolícke	250	68,49
Evanjelické	17	4,66
Náboženská spoločnosť Jehovovi svedkovia	1	0,27
Bez vyznania	44	12,05
Pravoslávna	3	0,82
Cirkev československá husitská	2	0,55
Reformovaná kresťanská cirkev	1	0,27
Kresťanské zbory	1	0,27



Cirkev Ježiša Krista svätých neskorších dní	1	0,27
Nezistené	36	9,86

Až pri 9,86 % obyvateľov nebolo zistené vierovyznanie. Bez vyznania bolo evidovaných 12,05 % obyvateľov. Z hľadiska národnostnej štruktúry sa prevažná časť obyvateľov hlási k slovenskej národnosti – 51,78 %. V menšej miere je zastúpená maďarská národnosť (34,52 %). Česká národnosť bola zastúpená v počte 0,82 %. Pri 8,49 % nebola zistená národnosť.

Bývajúce obyvateľstvo podľa národnosti

Ukazovateľ	SODB 2011	%
Slovenská	189	51,78
Maďarská	126	34,52
Nezistená	31	8,49
Česká	3	0,82
Moravská	7	1,92

Zdroj: www.statistics.sk

Demografia

Pre demografický vývoj je vo všeobecnosti charakteristický znižujúci sa prirodzený prírastok obyvateľstva a starnutie populácie. V prípade obce Blahová bol zaznamenaný naopak nárast počtu obyvateľov.

Stav obyvateľstva ku koncu obdobia (k 31.12.)

Obec Blahová	2004	2005	2006	2007	2008	2009	2010	2011	2012	2013	2014
k 1.1.	362	361	378	382	375	371	371	362	365	366	365
k 30.6.	355	363	380	380	372	373	371	364	366	366	365
k 31.12	361	378	382	375	371	371	367	365	366	365	365
muži	188	195	199	198	196	196	196	192	191	192	190
ženy	173	183	183	177	175	175	171	173	175	173	175
Index	-	1,047	1,011	0,982	0,989	1,000	0,989	0,995	1,003	0,997	1,001
Priemer Ix											1,001

Zdroj: 20.7.2014, <http://px-web.statistics.sk/PXWebSlovak/>

Počas sledovaného obdobia v priemere počet obyvateľov vzrástol o 3 osoby. Priemerný index dosiahol hodnotu 1,001, čo predstavuje priemerný ročný nárast o 0,10 %. K najvyššiemu nárastu došlo v roku 2010, kedy stúpol počet obyvateľov o 17 osoby. K rokom s najvyšším poklesom obyvateľstva patrili rok 2007 - - 7 obyvateľov, a rok 2008 a 2013, kedy klesol počet obyvateľov o 4.

Prirodzený prírastok obyvateľstva

Nasledujúca tabuľka prezentuje prirodzený prírastok/úbytok obyvateľstva v okrese, ako aj prirodzený prírastok v obci Blahová.

Prirodzený prírastok

Obec Blahová	2004	2005	2006	2007	2008	2009	2010	2011	2012	2013	2014
okr. D. Streda HMPP	-0,02	0,05	-0,5	-1	-0,64	0,34	-0,38	-0,04	-0,6	-0,78	-0,69
prirodzený prírastok	4	0	-1	-6	-4	-1	-1	-5	-2	-2	-6
hrubá miera pr. príř.	11,27	0	-2,63	-15,79	-10,75	-2,68	-2,7	-13,76	-5,47	-5,47	-16,44

Zdroj: 20.7.2014, <http://px-web.statistics.sk/PXWebSlovak/>

Vývoj ukazovateľa hrubej miery prirodzeného prírastku obyvateľstva v okrese v sledovanom období vykazuje negatívny trend. Počet živonarodených prekračuje v obci počet zomrelých obyvateľov v roku 2005 a 2009. Najvyšší prirodzený úbytok bol zaznamenaný v roku 2007 a 2011.

Nasledujúca tabuľka prezentuje počet živonarodených (hrubá miera) v okrese a vývoj počtu narodených za obec Blahová. V medziročnom porovnaní možno sledovať stabilný trend, aj napriek zlej ekonomickej situácii začínajúcich rodín a s tým súvisiacim problematickým zabezpečením základných životných potrieb – bývanie. Rastový trend v okrese bol evidovaný do roku 2009, kedy hrubá miera dosiahla 10,22. Do roku 2014 klesol tento počet na 9,21. V súčasnosti je v obci vyrovnaný trend, aj

keď vývoj počtu narodených v obci ovplyvnila ekonomická kríza. Pokles pôrodnosti sa znížil práve okolo roku 2008, kedy sa začali naplno prejavovať následky.

Počet živonarodených											
Obec Blahová	2004	2005	2006	2007	2008	2009	2010	2011	2012	2013	2014
okr. D. Streda HM	8,99	9,02	8,97	8,82	8,97	10,22	9,42	9,83	9,33	9,15	9,21
narodení	4	2	3	2	4	3	2	0	3	2	0
živonarodení	4	2	3	2	4	3	2	0	3	2	0
hrubá miera živorod.	11,27	5,51	7,89	5,26	10,75	8,04	5,39	0	8,21	5,47	0

Zdroj: 20.7.2014, <http://px-web.statistics.sk/PXWebSlovak/>

Štatistika počtu potratov v okrese vykazuje podobné tendencie, ako v prípade obecnej štatistiky. V priebehu sledovaného obdobia nie je možné identifikovať trend.

Počet potratov											
Obec Blahová	2004	2005	2006	2007	2008	2009	2010	2011	2012	2013	2014
okr. D. Streda HM	4,65	4,73	4,33	4,48	4,72	4,5	4,77	4,56	4,36	4,39	4,05
potratovosť	3	3	0	3	1	0	0	1	1	3	3
hrubá miera potratovosti	8,45	8,26	0	7,89	2,69	0	0	2,75	2,74	8,21	8,22
index potratovosti	75	150	0	150	25	0	0	0	33,33	150	0
ukončené tehotenstvá	7	5	3	5	5	3	2	1	4	5	3
hrubá miera uk. tehot.	19,72	13,77	7,89	13,16	13,44	8,04	5,39	2,75	10,94	13,68	8,22

Zdroj: 20.7.2014, <http://px-web.statistics.sk/PXWebSlovak/>

Počet zomretých v okrese vykazuje stabilný trend s miernym trendom poklesu. Počet kolíše okolo 9,65 na 1000 obyvateľov. Najvyšší počet bol zaznamenaný v roku 2013. V prípade obce Blahová počet zomretých vyvíja náhodne a je problematické určenie trendu. Kým v roku 2004 bolo evidovaných 0 zomretých na 1000 obyvateľov, do roku 2014 vzrástol ich počet na 16,44.

Počet zomretých											
Obec Blahová	2004	2005	2006	2007	2008	2009	2010	2011	2012	2013	2014
okr. D. Streda HM	9,01	8,97	9,46	9,82	9,61	9,88	9,8	9,88	9,93	9,94	9,91
zomretí	0	2	4	8	8	4	3	5	5	4	6
hrubá miera úmrtnosti	0	5,51	10,53	21,05	21,51	10,72	8,09	13,76	13,68	10,94	16,44

Zdroj: 20.7.2014, <http://px-web.statistics.sk/PXWebSlovak/>

Migrácia obyvateľstva

Migrácia obyvateľstva t.j. rozdiel medzi prisťahovanými a vystáňovanými obyvateľmi vykazuje pozitívny vývoj. Rozhodujúci podiel na migrácii obyvateľstva v obci pripadá na občanov v produktívnom veku. V sledovanom období vykazoval migračný prírastok pozitívny trend v roku 2005, 2006, 2007, 2009 a 2011 až 2014. Najvyššia pozitívna bilancia bola zaznamenaná v roku 2005.

Saldo sťahovania											
Obec Blahová	2004	2005	2006	2007	2008	2009	2010	2011	2012	2013	2014
okr. D. Streda HM	5,31	4,93	5,8	9,17	8,86	5,97	5,12	5,65	5,18	4,88	5,9
migračné saldo	-5	17	5	-1	0	1	-3	8	3	1	6
hr. miera migr. salda	-14,08	46,83	13,16	-2,63	0	2,68	-8,09	22,01	8,21	2,74	16,44

Zdroj: 20.7.2014, <http://px-web.statistics.sk/PXWebSlovak/>

Následujúca tabuľka prezentuje absolútne hodnoty migrujúcich za obec Blahová. Najvyšší počet obyvateľov migruje mimo územia. Malá časť obyvateľov sa vystáňovala mimo hraníc SR.

Migrácia obyvateľstva											
Obec Blahová	2004	2005	2006	2007	2008	2009	2010	2011	2012	2013	2014
prisťahovaní	16	19	13	5	5	2	5	17	7	5	20
vystáňovaní	21	2	8	6	5	1	8	9	4	4	14

Zdroj: 20.7.2014, <http://px-web.statistics.sk/PXWebSlovak/>

V sledovanom období postupne počet vystáňovaných narastá. V roku 2014 počet vystáňovaných vzrástol na hodnotu 14. Najväčší počet prístáňovaných bol zaznamenaný v roku 2014, kedy sa do obce prístáňovalo celkovo 20 obyvateľov.

Celkový prírastok

Nasledujúca tabuľka prezentuje vývoj celkového prírastku na 1000 obyvateľov v okrese, ktorý je súčtom prirodzeného a migračného prírastku a absolútne hodnoty za obec. Celkový prírastok vykázal v okrese kladnú hodnotu v každom roku.

Celkový prírastok (- úbytok)											
Obec Blahová	2004	2005	2006	2007	2008	2009	2010	2011	2012	2013	2014
okr. D. Streda HM	5,29	4,99	5,31	8,16	8,21	6,31	4,74	5,61	4,58	4,1	5,2
celkový prírastok	-1	17	4	-7	-4	0	-4	3	1	-1	0
hrubá miera celk. pr.	-2,82	46,83	10,53	-18,42	-10,75	0	-10,78	8,25	2,74	-2,74	0

Zdroj: 20.7.2014, <http://px-web.statistics.sk/PXWebSlovak/>

Celkový prírastok v obci vykazuje nerovnomerný trend. K najvyššiemu prírastku došlo v roku 2005, kedy počet obyvateľov dosiahol hodnotu 17. Naopak k najväčšiemu úbytku došlo v roku 2007, kedy celkový počet obyvateľov klesol o - 7.

Počet sobášov a rozvodov

Nasledujúce tabuľky prezentujú vývoj počtu sobášov a rozvodov v okrese a sobášnosť a rozvodovosť v obci Blahová. Rovnako, ako v prípade predchádzajúcich štatistík, je aj v tomto prípade problematické identifikovanie trendu. Na 1000 obyvateľov v okrese roku 2004 pripadalo 4,58. Do roku 2014 mierne klesol počet na 4,54.

Počet sobášov											
Obec Blahová	2004	2005	2006	2007	2008	2009	2010	2011	2012	2013	2014
okr. D. Streda HM	4,58	4,31	4,34	4,52	4,91	4,29	4,19	4,33	4,46	4,35	4,54
sobášnosť	1	1	2	1	2	1	3	1	1	1	0
hrubá miera sobášnosti	2,82	2,75	5,26	2,63	5,38	2,68	8,09	2,75	2,74	2,74	0

Zdroj: 20.7.2014, <http://px-web.statistics.sk/PXWebSlovak/>

V porovnaní s regionálnou štatistikou je sobášnosť v obci nižšia, ako v prípade okresu. Najväčší počet sobášov bol v obci evidovaný v roku 2010. V prípade rozvodovosti boli hodnoty takmer počas celého obdobia nad úrovňou okresu. Vo všeobecnosti však možno povedať, že počet rozvodov sa vyvíja náhodne.

Počet rozvodov											
Obec Blahová	2004	2005	2006	2007	2008	2009	2010	2011	2012	2013	2014
okr. D. Streda HM	2,08	2,58	2,85	2,83	2,44	2,64	2,22	2,68	2,17	2,13	2,24
rozvodovosť	0	1	0	1	1	1	0	2	1	2	0
hrubá miera roz.	0	2,75	0	2,63	2,69	2,68	0	5,5	2,74	5,47	0
index rozvodovosti	0	100	0	100	50	100	0	200	100	200	0

Zdroj: 20.7.2014, <http://px-web.statistics.sk/PXWebSlovak/>

Hustota obyvateľov

Nasledujúca tabuľka prezentuje hustotu obyvateľov na km². Hustota obyvateľstva v obci je hlboko pod úrovňou Slovenska a okresu. Z dlhodobého hľadiska dochádza v obci k nárastu hustoty obyvateľstva. V roku 2004 dosiahla hustota hodnotu 31,2 a do roku 2014 stúpila na hodnotu 32,08.

Hustota obyvateľov na km ² k 31.12. podľa územie a rok											
Obec Blahová	2004	2005	2006	2007	2008	2009	2010	2011	2012	2013	2014
SR	109,77	109,87	109,95	110,08	110,26	110,5	110,75	110,09	110,28	110,4	110,51
okr. D. Streda	105,96	106,53	107,06	107,71	108,77	109,44	110,12	108,45	109	109,48	109,99



Obec Blahová 31,2 31,9 33,4 33,4 32,7 32,78 32,61 31,95 32,12 32,12 32,08
Zdroj: 20.7.2014, <http://px-web.statistics.sk/PXWebSlovak/>

Veková štruktúra obyvateľstva obce

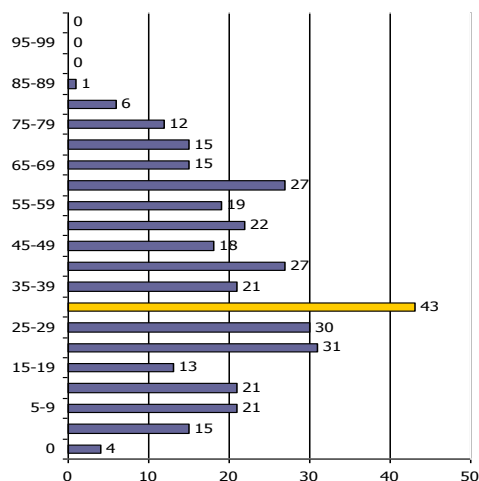
Nasledujúca tabuľka predstavuje vývoj počtu obyvateľov podľa 5 ročných vekových skupín.

Počet obyvateľov ku koncu obdobia (31.12.)											
	2004	2005	2006	2007	2008	2009	2010	2011	2012	2013	2014
Spolu	361	378	382	375	371	371	367	365	366	365	365
0	4	2	3	2	4	3	2	1	3	2	1
1-4	15	15	9	11	9	11	14	13	11	9	10
5-9	21	19	22	21	23	20	16	14	15	16	18
10-14	21	25	25	21	22	23	18	21	20	23	22
15-19	13	18	20	20	20	22	22	19	17	17	19
20-24	31	27	24	23	15	13	19	19	21	18	21
25-29	30	32	33	32	34	34	26	25	23	16	12
30-34	43	44	47	47	43	39	38	34	32	31	32
35-39	21	29	31	32	43	44	49	49	50	46	41
40-44	27	25	25	24	19	23	25	27	29	43	48
45-49	18	18	18	21	21	25	20	21	23	20	21
50-54	22	22	21	18	18	17	18	21	22	21	23
55-59	19	24	22	24	23	21	21	19	15	16	16
60-64	27	22	22	20	22	17	20	22	24	25	21
65-69	15	22	22	21	22	25	19	20	20	21	15
70-74	15	11	14	13	9	9	17	16	17	19	22
75-79	12	15	15	18	17	14	10	10	10	7	8
80-84	6	7	8	5	3	7	9	11	12	10	10
85-89	1	0	1	2	4	4	4	3	2	3	3
90-94	0	1	0	0	0	0	0	0	0	2	2
95-99	0	0	0	0	0	0	0	0	0	0	0
100+	0	0	0	0	0	0	0	0	0	0	0

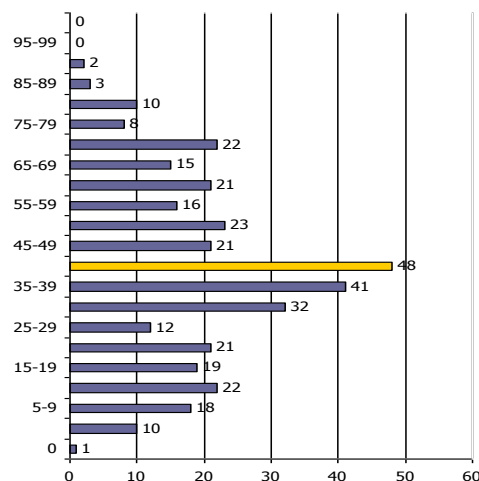
Zdroj: 20.1.2015, <http://px-web.statistics.sk/PXWebSlovak/>

Veková štruktúra obyvateľstva

2004



2014



K najvyššiemu nárastu došlo vo vekových skupinách od 35 - 44. Sledovanie jednotlivých vekových skupín je dôležité z hľadiska formovania ponuky služieb a formovania infraštruktúry v obci Blahová.

Prognózy

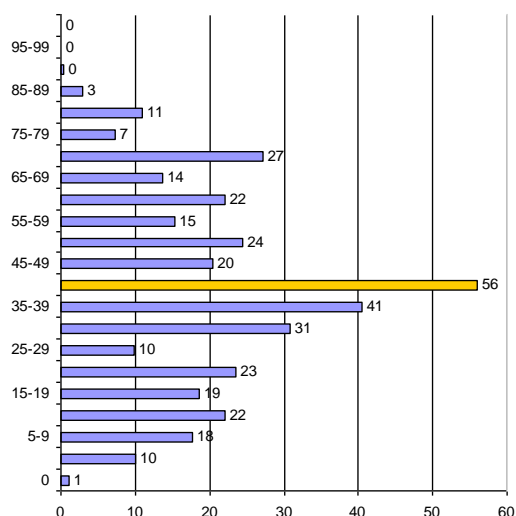
V prípade, že sa doterajší trend zachová, v nasledujúcich 11 rokoch by malo dôjsť k nárastu počtu obyvateľov hlavne v dôchodkovom veku. Do roku 2025 by mal počet obyvateľov stúpnúť o 6,4 %.



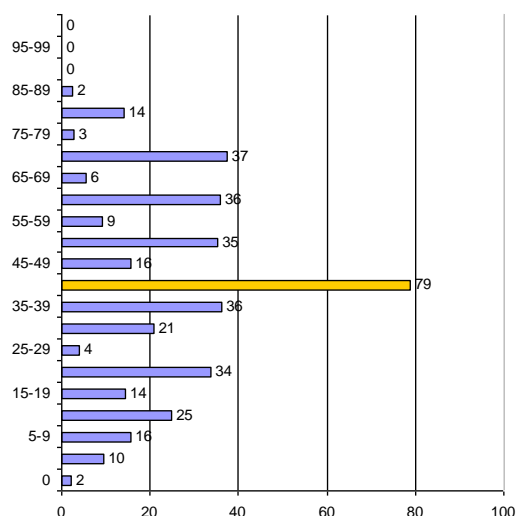
Počet obyvateľov ku koncu obdobia (31.12.)

	2015	2016	2017	2018	2019	2020	2021	2022	2023	2024	2025
Spolu	375	371	375	377	379	382	385	388	391	395	399
0	1	1	1	1	1	1	2	2	2	2	2
1-4	10	10	10	10	10	10	10	10	10	10	10
5-9	18	18	17	17	17	17	16	16	16	16	16
10-14	22	22	23	23	23	23	24	24	24	25	25
15-19	19	18	18	17	17	16	16	16	15	15	14
20-24	23	25	26	26	28	29	30	31	32	33	34
25-29	10	8	8	7	7	7	6	5	5	4	4
30-34	31	30	29	27	26	25	24	24	23	22	21
35-39	41	40	40	39	39	38	38	38	37	37	36
40-44	56	58	60	63	65	67	70	72	74	76	79
45-49	20	20	19	19	18	18	17	17	16	16	16
50-54	24	24	25	28	28	29	31	32	33	34	35
55-59	15	15	14	13	13	12	11	11	10	10	9
60-64	22	23	24	26	27	28	30	31	33	34	36
65-69	14	13	12	11	10	9	8	7	7	6	6
70-74	27	27	29	30	31	32	33	34	35	36	37
75-79	7	7	6	6	5	5	4	4	3	3	3
80-84	11	11	12	12	12	13	13	13	14	14	14
85-89	3	3	3	3	3	3	3	3	3	3	2
90-94	0	0	0	0	0	0	0	0	0	0	0
95-99	0	0	0	0	0	0	0	0	0	0	0
100+	0	0	0	0	0	0	0	0	0	0	0

Prognózaná veková štruktúra obyvateľstva 2015



2024



Ďalšie demografické charakteristiky

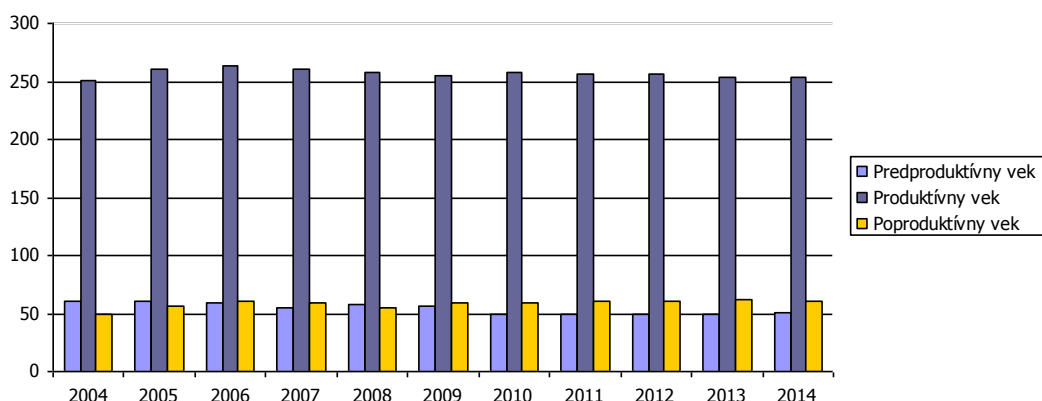
Nasledujúce tabuľky prezentujú vývoj počtu obyvateľov a predpokladaný vývoj podľa hlavných vekových skupín. Najväčší podiel pripadá na obyvateľov v produktívnom veku, najmenší podiel na obyvateľov v predproduktívnom veku. V skupine v poproduktívnom veku bol zaznamenaný nárast. Za 11 ročné obdobie vzrástol počet obyvateľov o cca. 22,4 %. V skupine v predproduktívnom veku bol zaznamenaný pokles o 16,38 %. Počet obyvateľov v produktívnom veku zaznamenal nárast o 1,19 %.

Obyvateľstvo podľa štruktúry základných vekových skupín

	2004	2005	2006	2007	2008	2009	2010	2011	2012	2013	2014
Predproduktívny vek	61	61	59	55	58	57	50	49	49	50	51
Produktívny vek	251	261	263	261	258	255	258	256	256	253	254
Poproduktívny vek	49	56	60	59	55	59	59	60	61	62	60

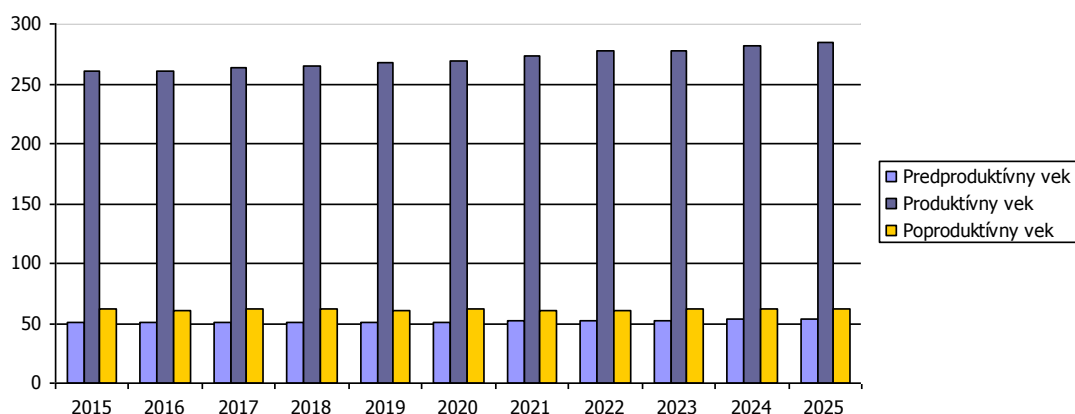
Zdroj: 20.6.2014, <http://px-web.statistics.sk/PXWebSlovak/>

Vývoj vekovej štruktúry obyvateľstva v sledovanom období



Ako prezentuje graf, za uvedených 11 rokov došlo k poklesu vo vekových skupinách predproduktívneho a produktívneho veku. Nasledujúca tabuľka prezentuje predpokladaný vývoj v hlavných vekových skupinách do roku 2025.

Predpokladaný vývoj počtu obyvateľstva do roku 2025



Do roku 2025 sa predpokladá nárast obyvateľov vo vekovej skupine poproduktívneho a produktívneho veku. Vo vekovej skupine predproduktívneho veku sa predpokladá stabilizácia.

Predpokladaný vývoj počtu obyvateľstva do roku 2025

	2015	2016	2017	2018	2019	2020	2021	2022	2023	2024	2025
Predproduktívny vek	51	51	51	51	51	51	52	52	52	53	53
Produktívny vek	261	261	263	265	268	269	273	277	278	281	284
Poproduktívny vek	62	61	62	62	61	62	61	61	62	62	62

Najviac ekonomicky činného obyvateľstva pripadá na vekovú skupinu od 40 do 44 rokov. Naopak najmenšiu skupinu ekonomicky aktívneho obyvateľstva tvoria obyvatelia od 15 do 19 rokov. Pokles v medziročnom porovnaní 2004 až 2014 bol zaznamenaný v skupine 20 až 34 rokov a od 55 do 64 rokov.

Ekonomicky aktívne obyvateľstvo podľa štruktúry veku a pohlavia k 2004 a 2014

Vek	2004	2014	rozdiel 2014 - 2004
15-19	13	19	6
20-24	31	21	-10
25-29	30	12	-18
30-34	43	32	-11
35-39	21	41	20
40-44	27	48	21



45-49	18	21	3
50-54	22	23	1
55-59	19	16	-3
60-64	27	21	-6

Zdroj: <http://px-web.statistics.sk/PXWebSlovak/>

Z ekonomického hľadiska je daná štruktúra vyhovujúca.

Národnostná štruktúra obyvateľstva

Z hľadiska národnostnej štruktúry sa prevažná časť obyvateľov hlási k slovenskej národnosti – 51,78 %. V menšej miere je zastúpená maďarská národnosť (34,52 %). Česká národnosť bola zastúpená v počte 0,82 %. Pri 8,49 % nebola zistená národnosť.

Bývajúcce obyvateľstvo podľa národnosti			
Ukazovateľ	SODB 2011	%	
Slovenská	189	51,78	
Maďarská	126	34,52	
Nezistená	31	8,49	
Česká	3	0,82	
Moravská	7	1,92	

Zdroj: www.statistics.sk

2.7. VZDELANIE A ZAMESTNANOSŤ

V obci majú najvyšší podiel vo vzdelanostnej štruktúre obyvateľstva občania so základným vzdelaním (21,37 %). Vysoký počet obyvateľov disponovalo stredným odborným vzdelaním s maturitou (16,44 %) a obyvatelia bez školského vzdelania (13,97 %).

Podrobná vzdelanostná štruktúra obyvateľov obce v roku 2012			
dosiahnuté vzdelanie	počet	%	
úplné stredné odborné (s maturitou)	60	16,44	
vysokoškolské magisterské, inžinierske, doktorské	17	4,66	
bez školského vzdelania	51	13,97	
učňovské (bez maturity)	44	12,05	
základné	78	21,37	
stredné odborné (bez maturity)	50	13,70	
úplné stredné všeobecné	28	7,67	
nezistené	5	1,37	
úplné stredné učňovské (s maturitou)	11	3,01	
vysokoškolské bakalárske	5	1,37	
vyššie odborné vzdelanie	6	1,64	
vysokoškolské doktorandské	1	0,27	

Zdroj: statistics.sk, 10.7.2015

Z hľadiska uplatnenia sa obyvateľstva na trhu práce má uvedená vzdelanostná štruktúra relatívne nevyhovujúci pomer. Z hľadiska ďalšieho vývoja je potrebné v obci ďalej zvyšovať počet obyvateľov s vysokoškolským vzdelaním a úplným stredným vzdelaním.

Vývoj nezamestnanosti

Relatívny počet evidovaných nezamestnaných obyvateľov v obci a regióne prezentuje nasledujúca tabuľka.

Miera evidovanej nezamestnanosti podľa územie, pohlavie a rok v %											
	2004	2005	2006	2007	2008	2009	2010	2011	2012	2013	2014
Slovenská republika	13,07	11,36	9,40	7,99	8,39	12,66	12,46	13,59	14,44	13,50	12,29
Trnavský kraj	8,83	7,15	5,22	4,30	4,29	8,37	8,17	8,88	9,43	9,16	8,03
Okres D. Streda	9,23	7,37	6,39	5,41	5,01	9,29	11,01	11,62	12,96	11,78	10,34
Muži	7,82	6,34	5,23	4,30	3,91	8,36	9,78	10,05	11,35	10,34	8,77
Ženy	11,07	8,62	7,81	6,82	6,39	10,42	12,51	13,51	14,89	13,51	12,19

Zdroj: ÚPSVAR, 2004-2014

Vyššia miera evidovanej nezamestnanosti bola takmer počas celého obdobia v prípade ženskej populácie. V roku 2014 dosiahla úroveň 12,19 %. Najvyššiu úroveň dosiahla v roku 2012 (14,89 %). Najväčší počet nezamestnaných obyvateľov pripadal na skupinu vo veku od 35-49 a riziková skupinu nad 50 rokov. V tejto skupine podiel postupne narastá. K znižovaniu podielu dochádza v prípade skupiny od 15 do 24 rokov, kedy do roku 2014 klesol podiel na 17,5 % (najvyššia hodnota bola zaznamenaná v roku 2011 a 2012 – 18,8 a 18,9 %).

Počet uchádzačov o zamestnanie podľa veku v %											
Okr. D. Streda	2004	2005	2006	2007	2008	2009	2010	2011	2012	2013	2014
15-24	18,2	17,5	16,7	15,1	15,4	17,4	17,7	17,2	18,8	18,9	17,5
25-34	26,4	25,9	25,5	25,6	24,9	25,3	25,7	24,2	25,3	24,5	23,1
35-49	36,7	35,9	35,1	34,9	33,4	32,4	32,5	33,2	33,7	33,6	35,0
50 a viac	18,7	20,7	22,7	24,3	26,4	24,9	24,1	25,3	22,2	23,0	24,4

Zdroj: 20.6.2015, <http://px-web.statistics.sk/PXWebSlovak/>

Nasledujúca tabuľka prezentuje vývoj nezamestnanosti podľa vzdelanostnej štruktúry uchádzačov. Najväčšou skupinou je skupina obyvateľov s nižším stredným vzdelaním a úplným stredným odborným vzdelaním.

Vzdelanostná štruktúra nezamestnaných v %											
	2004	2005	2006	2007	2008	2009	2010	2011	2012	2013	2014
Zákl. a bez vzdel.	21,4	26,5	33,2	36,8	37,0	30,6	21,9	18,3	20,2	24,9	28,5
Nižšie stredné	44,5	40,6	37,2	36,1	39,5	34,3	35,8	41,2	43,0	36,5	35,0
Úplné stredné	30,2	29,1	27,7	23,9	20,2	31,9	35,3	33,8	32,1	32,9	30,3
Vysokoškolské	3,9	3,7	1,9	3,4	3,4	3,2	7,0	6,7	4,8	5,7	6,5

Zdroj: 20.6.2014, <http://px-web.statistics.sk/PXWebSlovak/>

Obyvatelia so základným vzdelaním sa podieľali na nezamestnanosti 28,5 %.

Verejné služby zamestnanosti

Na zabezpečovanie práva občanov na zamestnanie je zriadený ÚPSVaR ako verejnoprávna inštitúcia, ktorý v rozsahu svojej pôsobnosti, ako jeden z viacerých subjektov v súčinnosti s reprezentatívnymi organizáciami zamestnancov a zamestnávateľov vykonáva politiku zamestnanosti. ÚPSVaR je hlavnou inštitúciou realizujúcou politiku trhu práce, čo je systém podpory a pomoci občanom pri ich začleňovaní na pracovné miesta na trhu práce formou sprostredkovania zamestnania, poskytovania poradenstva, prispôbovaním profesijnej štruktúry nezamestnaných a zamestnancov pomocou rekvalifikácií, podporovanie vytvárania nových pracovných miest zamestnávateľmi pomocou poskytovania príspevkov v rámci aktívnej politiky trhu práce a poskytovaním podpory v nezamestnanosti. Pri poskytovaní verejných služieb zamestnanosti obec spolupracuje s ÚPSVaR v D. Streda, pri vytváraní dočasných pracovných miest, ktoré sú nevyhnutným predpokladom zachovania pracovných návykov dlhodobo nezamestnaných. Obec spolupracuje rovnako aj pri realizácii aktívnej politiky trhu práce (APTP), v rámci ktorej sa pomocou nástrojov APTP predovšetkým podporuje vytváranie nových pracovných miest zamestnávateľmi, ako aj obcou samotnou. Obec v oblasti aktívnej politiky zamestnanosti dočasne zamestnáva nezamestnaných občanov v rámci aktivačných prác a malých obecných služieb. V prevažnej miere výkon týchto pracovných činností zahŕňa údržbu verejných priestranstiev.

Štruktúra zamestnanosti

Nasledujúca tabuľka prezentuje štruktúru pracujúcich podľa jednotlivých odvetví národného hospodárstva. Najväčšie zastúpenie majú v regióne priemyselné odvetvia, obchod a verejná správa. Silne zastúpené je aj zdravotníctvo a školstvo. Od roku 2004 sa podiel priemyslu na zamestnaní mierne znížil (27,8 %). Najvýraznejší pokles nastal v prípade verejnej správy a zdravotníctva.

Štruktúra zamestnanosti podľa odvetvovej klasifikácie v %						
Okres D. Streda	2009	2010	2011	2012	2013	2014
Poľnohospodárstvo, ...	10,2	8,6	8,2	9,6	7,1	6,9
Priemysel spolu	28,2	27,9	28,5	25,3	27,0	27,8
Priemyselná výroba	26,2	25,6	26,3	23,3	25,0	24,9



Dodávka elektriny, ply...	0,6	0,5	0,5	0,5	0,5	0,8
Dodávka vody; čistenie ...	1,4	1,7	1,6	1,5	1,5	1,3
Stavebníctvo	1,6	2,5	1,8	5,7	3,9	4,1
Veľkoobchod a maloob...	13,4	11,9	14,2	15,7	17,4	16,1
Doprava a skladovanie	5,3	7,8	7,1	7,3	8,1	8,0
Ubytovacie a stravov...	2,8	2,1	1,4	1,4	1,4	1,3
Informácie a komunikácia	0,3	0,1	0,3	0,3	0,4	0,4
Finančné a poisťovac...	1,4	1,2	1,0	1,1	1,1	0,9
Činnosti v oblasti neh...	1,0	0,3	2,0	2,0	2,4	2,9
Odborné, vedecké a...	0,7	1,0	3,4	0,6	1,4	1,2
Administratívne a ...	0,6	1,2	1,4	1,1	2,2	1,7
Verejná správa a obr...	12,0	14,8	8,6	10,7	9,0	9,1
Vzdelávanie	13,0	14,0	13,8	12,3	12,2	11,9
Zdravotníctvo a sociá...	7,1	7,0	6,8	6,0	5,8	5,9
Umenie, zábava a re...	1,5	1,2	0,7	1,0	1,1	1,2
Ostatné činnosti	0,9	0,4	0,6	0,3	0,3	0,4

Zdroj: 20.6.2015, <http://px-web.statistics.sk/PXWebSlovak/>

Medzi hlavných zamestnávateľov v obci Blahová patria tieto subjekty: DAN FARM s.r.o., poľnohospodárska výroba, 30 zamestnancov, Obecný úrad Blahová, samospráva, cestovný ruch, 5 zamestnancov. V obci pôsobí viacero drobných živnostníkov, ktorí sa starajú o zamestnanosť v obci a v ich podnikoch zamestnávajú asi 20 obyvateľov obce. Zamestnanosť v obci ovplyvňujú i zamestnávateľia mimo obce. Medzi nich patria najmä firmy, ktoré sa nachádzajú v hlavnom meste Slovenskej republiky v Bratislave, ktorá je vzdialená 42 km od obce a firmy v Dunajskej Strede. Nasledujúca tabuľka prezentuje štruktúru ekonomicky aktívneho obyvateľstva podľa jednotlivých sektorov národného hospodárstva. Najviac obyvateľov je zamestnaných v sekundárnom sektore – výroba a službotvornom sektore.

Ekonomicky aktívne obyvateľstvo						
	spolu	odchádzajúci za prácou	prim. sektor	sekund. sektor	terc. sektor	hosp. domácnosti
obec Blahová	167	138	17	41	90	128

Zdroj: Štatistický úrad SR, SOBD 2011,

Ako prezentuje tabuľka, pomerne veľká časť obyvateľov každodenne odchádza za prácou mimo obce Blahová. Z celkového počtu ide ekonomicky aktívneho obyvateľstva ide až o 138 obyvateľov, čo tvorí 82,63 %.

2.8. BÝVANIE

Prevládajúcou funkciou obce Blahová je bývanie. Pôvodná zástavba obce Blahová vznikala ako hromadná dedina. Obec sa sústreďuje na individuálnu výstavbu, čiže na výstavbu rodinných domov. Intenzita novej bytovej výstavby sa zvýšila začiatkom tohto desaťročia, v súčasnosti stagnuje. V budúcnosti je možné predpokladať oživenie dopytu po nových bytoch v súvislosti so súčasným trendom sťahovania obyvateľov miest do okolitých vidieckych obcí. Naplnenie potenciálu obce získavať nových obyvateľov migráciou bude závisieť predovšetkým od rozvojovej politiky obce (program hospodárskeho a sociálneho rozvoja), udržania a zlepšenia kvality života v obci, od situácie na trhu práce, spektra poskytovaných služieb, kvality dopravného spojenia a ďalších faktorov. Stavebno-technický stav bytového fondu je prevažne dobrý a vyhovujúci. Vybavenie bytov patrí popri veku a veľkosti bytového fondu k hlavným charakteristikám celkovej kvality bytov. Technická vybavenosť bytov sa v poslednom období podstatne zlepšila. Nasledujúca tabuľka prezentuje počet bytov v obci Blahová.

Obývané byty a domy (2011)			
	byty		
	spolu	v rodinnom dome	domy
obec Blahová	121	112	115

Zdroj: Štatistický úrad SR, SOBD 2011



Nasledujúca tabuľka prezentuje počet neobývaných bytov z dôvodov neobývanosti. Najviac bytov bolo trvalo neobývaných z dôvodov rekreácie (18) a z dôvodov nespôsobilosti na bývanie, a to 4.

Neobývané byty podľa dôvodu neobývanosti (2011)

zmena vlastníctva	rekreácia	nespôsobilé na bývanie	z iných dôvodov	s nezistenou obývanosťou
1	18	4	3	1

Zdroj: Štatistický úrad SR, SOBD 2011

Z hľadiska vlastníctva boli najpočetnejšou skupinou byty v osobnom vlastníctve v rodinných domoch (85). Iná forma vlastníctva bola zastúpená 5 bytmi. V bytovom dome je evidovaných 10 bytov v osobnom vlastníctve.

Byty podľa formy vlastníctva (2011)

vlastné v obyt. domoch	byty vo vlast. v rodin. domoch	obecné byty	družstevné byty	iné
10	85	0	0	5

Zdroj: Štatistický úrad SR, SOBD 2011

Vel'kostná kategorizácia bytov

Nasledujúca tabuľka prezentuje štruktúru bytov podľa podlahovej plochy. Najviac bytov v obci Blahová disponuje plochou od 81 do 120 m². Pomerne početne sú zastúpené aj byty s plochou od nad 120 m² v počte 32.

Byty podľa celkovej podlahovej plochy

Byty spolu	- 40 m ²	40 - 80 m ²	81 - 120 m ²	120+ m ²
RD	0	13	66	32
BD	0	4	0	0

Zdroj: Štatistický úrad SR, SOBD 2011

Z hľadiska počtu obytných miestností sú v obci najviac zastúpené byty s 3 izbami, 4 izbami a 5+ obytnými miestnosťami. Druhou najväčšou skupinou sú 4 izbové byty. Byty so 4 obytnými miestnosťami sú zastúpené v počte 37.

Byty podľa počtu obytných miestností

1	2	3	4	5+
0	4	56	37	23

Zdroj: Štatistický úrad SR, SOBD 2011

Vybavenosť bytov a iné charakteristiky

Nasledujúca tabuľka prezentuje vybavenosť bytov a domácností. Až 99 bytov (RD) v roku 2011 bolo napojených na vlastný zdroj pitnej vody (toho času je vybudovaný spoločný vodovod).

Byty podľa zásobovania vodou RD

v byte - spoločný zdroj	v byte - vlastný zdroj	mimo bytu	bez vodovodu
3	99	0	2

Zdroj: Štatistický úrad SR, SOBD 2011

Byty podľa zásobovania vodou BD

v byte - spoločný zdroj	v byte - vlastný zdroj	mimo bytu	bez vodovodu
1	3	0	0

Zdroj: Štatistický úrad SR, SOBD 2011

Ďalšiu vybavenosť bytov/domácností, prezentuje nasledujúca tabuľka. Celkovo bolo v roku 2011 pripojených do siete internet 46 bytov, a pevnou linkou disponovalo 45 bytov. Mobilným telefónom bolo vybavených 95 domácností.

Vybavenosť bytov a domácností v obci RD

podľa vybavenosti domácností			podľa pripojenia		
mobilný telefón	PC/notebook	osobné auto	na pevnú tel. linku	na internet	
91	50	72	43	44	

Zdroj: Štatistický úrad SR, SOBD 2011



Vybavenosť bytov a domácností v obci BD					
podľa vybavenosti domácností			podľa pripojenia		
mobilný telefón	PC/notebook	osobné auto	na pevnú tel. linku	na internet	
4	3	4	2	2	

Zdroj: Štatistický úrad SR, SOBD 2011

Najviac bytov v obci Blahová je v súčasnosti vykurovaných prostredníctvom iného a ústredného lokálneho kúrenia. Tento typ vykurovania je využívaný pri rodinných domoch. Iný typ vykurovania využíva cca. 29 bytov.

Obývané byty podľa typu kúrenia					
ústredné diaľkové	ústredné lokálne	iný	bez kúrenia		
2	79	29	0		

Zdroj: Štatistický úrad SR, SOBD 2011

V súvislosti s využívaným zdrojom energie je najväčší počet bytov zastúpených pevným palivom – 97 bytov. Elektrickú energiu na vykurovanie využíva 9 bytov.

Obývané byty podľa zdrojov energie					
plyn	elektrina	kvapalné palivo	pevné palivo	iný	žiadny
2	9	0	97	1	1

Zdroj: Štatistický úrad SR, SOBD 2011

Základným zámerom obce v oblasti bývania je zabezpečiť rozvoj bývania vo všetkých jeho zložkách. Stratégiu rozvoja bývania je potrebné založiť na usmerňovaní a zosúladiení verejných a súkromných aktivít, finančných, územných a ľudských zdrojov. Vychádzať je nutné pri tom zo schváleného Programu rozvoja bývania, Ministerstvom výstavby a regionálneho rozvoja SR vydaných Smerníc na poskytovanie dotácií na obstaranie nájomných bytov, na odstraňovanie systémových porúch bytových domov, zo schváleného zákona NR SR č. 607/2003 o Štátnom fonde rozvoja bývania, v znení neskorších úprav a k nemu schválených predpisov. Súčasťou obytných štruktúr je aj občianska vybavenosť, väčšinou jestvujúca. V návrhu sa predpokladá budovanie nových zariadení občianskej vybavenosti. V súvislosti s návrhom novej zástavby sa nepredpokladajú žiadne veľkoplošné asanácie. Strategickým cieľom bytovej výstavby by malo byť - dosiahnuť bežný európsky štandard. Bývanie pre mladé rodiny, obyvateľov žijúcich pod hranicou sociálneho minima a prestárlych občanov by malo byť porovnateľné so sociálnou výstavbou v krajinách EÚ.

2.9. PODNIKATEĽSKÉ SUBJEKTY A INŠTITÚCIE

V obci sa odporúča rozvíjať výroba a služby hlavne v týchto smeroch:

- rozvoj malých podnikov
- rozvoj cestovného ruchu a turizmu
- rozvoj terciárnej sféry (služby, obchod)

Nasledujúca tabuľka prezentuje štruktúru podnikateľských osôb – fyzické osoby podľa právnej formy. Najväčší počet je zastúpený živnostenskými podnikaniami. Do roku 2014 stúpol ich počet na 35 osôb. Slobodné povolania boli zastúpené v počte 1.

Fyzické osoby - podnikatelia											
o. Blahová	2004	2005	2006	2007	2008	2009	2010	2011	2012	2013	2014
Fyz. osoby – podnik.	34	37	44	43	45	44	43	42	40	34	35
Živnostníci	31	35	40	39	42	41	40	39	37	31	32
slobodné povolania	0	0	2	2	1	1	1	1	1	1	1
SHR	3	2	2	2	2	2	2	2	2	2	2

Zdroj: <http://px-web.statistics.sk/PXWebSlovak/>

Celkovo je v obci činných 21 právnických osôb. Z celkového počtu boli 16 ziskových a 5 neziskových subjektov.



Právnické osoby v obci											
o. Blahová	2004	2005	2006	2007	2008	2009	2010	2011	2012	2013	2014
Právnické osoby spolu	7	8	9	10	14	13	14	16	17	19	21
Práv. osoby ziskové	3	3	4	5	9	8	9	10	12	14	16
Práv. osoby neziskové	4	5	5	5	5	5	5	6	5	5	5

Zdroj: <http://px-web.statistics.sk/PXWebSlovak/>

V skupine ziskových subjektov došlo v sledovanom období k nárastu. Uvedené súvisí so samotným rozvojom obce a skvalitňovaním pokrytia občianskej vybavenosti. V obci majú sídlo nasledujúce subjekty:

- | | |
|-------------------------------|---|
| 1. A g r o m a , spol. s r.o. | 11. GKCs Mäsoprodukt, spol. s r. o. |
| 2. AGROFINIŠ FK, spol. s r.o. | 12. H2O Adventures s.r.o. |
| 3. BAZL, spol. s r.o. | 13. Jozef Szalay |
| 4. BELLA cars, s.r.o. | 14. Kerdostav, s.r.o. |
| 5. Blahostav s.r.o. | 15. Langhoff invest s.r.o. |
| 6. CONTIGO, s.r.o. | 16. Madarász, a.s. |
| 7. DAN-FARM s.r.o. | 17. Poľnohospodárske družstvo Blahová - Bellová Ves |
| 8. Dron Agro, s.r.o. | 18. T-lit, s.r.o. |
| 9. ENGROSS, s.r.o. | 19. U Matisa s.r.o. |
| 10. Fundus Noster s.r.o. | |

Pol'nohospodárska výroba

Z hľadiska poľnohospodárskeho pôdneho fondu a poľnohospodárskej výroby patrí riešené územie do administratívnej jednotky Blahová, ktorá je začlenená do okresu D. Streda, kraj Trnavský. Celková výmera poľnohospodárskej pôdy je 940,8 ha, z čoho orná pôda zaberá 867,4 ha. Najmenšie zastúpenie majú trvalé trávnaté porasty – 2,7 ha. Celkový podiel poľnohospodárskej pôdy na celkovej výmere sa nemení. Podiel na celkovej výmere má poľnohospodárska pôda 82,7 %.

Výmera poľnohospodárskej pôdy v obci Blahová											
	2004	2005	2006	2007	2008	2009	2010	2011	2012	2013	2014
% z celkovej výmery	82,7	82,7	82,7	82,7	82,7	82,7	82,7	82,7	82,7	82,7	82,7
Pol'nohosp. pôda - spolu	940,8	940,7	940,7	941,1	941,1	941,0	940,9	940,9	940,9	940,8	940,8
- orná pôda	866,5	866,5	867,5	868,1	868,1	868,0	868,0	868,0	867,4	867,4	867,4
- vinica	3,7	3,7	3,7	3,7	3,7	3,7	3,7	3,7	3,7	3,7	3,7
- záhrada	21,3	21,3	21,3	21,1	21,1	21,0	20,9	21,0	21,5	21,5	21,5
- ovocný sad	45,5	45,5	45,5	45,5	45,5	45,5	45,5	45,5	45,5	45,5	45,5
- trvalý trávny porast	3,8	3,8	2,7	2,7	2,7	2,7	2,7	2,7	2,7	2,7	2,7

Zdroj: <http://px-web.statistics.sk/PXWebSlovak/>

Rastlinná výroba

Nasledujúca tabuľka prezentuje hektárovú úrodu v regióne. Najvyššiu hektárovú úrodu majú zemiaky a cukrová repa. Hektárová úroda cukrovej repy výrazne vzrástla.

Hektárová úroda podľa hospodárske rastliny											
	2003	2004	2005	2006	2007	2008	2009	2010	2011	2012	2013
Zrniny spolu	4,46	5,51	5,32	5,01	3,72	6,20	5,35	4,49	5,89	4,23	5,24
Obilniny	4,54	5,59	5,65	5,06	3,75	6,21	5,36	4,52	5,91	4,24	5,25
Olejníny	2,14	2,72	2,44	2,79	2,45	2,89	2,50	2,09	2,55	1,99	2,76
Zemiaky	16,11	18,74	18,60	17,17	12,53	18,24	19,63	17,04	16,96	19,44	24,92
Cukrová repa	37,15	47,08	49,50	47,79	50,12	51,92	56,28	50,38	51,30	25,48	49,70
Viacročné krmo.	7,98	9,01	7,23	7,76	8,85	9,01	8,62	6,27	7,49	7,03	8,44

Zdroj: <http://px-web.statistics.sk/PXWebSlovak/>

Živočišná výroba

Nasledujúca tabuľka prezentuje intenzitu chovu v okrese.

Intenzita chovu hospodárskych zvierat											
	2003	2004	2005	2006	2007	2008	2009	2010	2011	2012	2013
Hov. dob. (na 100 ha poľ. p.)	40,5	39,2	37,7	36,2	34,0	32,2	31,1	30,3	30,3	29,6	29,0



Kravy (na 100 ha poľ. p.)	15,2	14,6	14,0	13,2	12,2	12,2	11,6	11,2	11,4	11,2	10,6
Ovce (na 100 ha poľ. p.)	1,1	1,3	1,2	1,2	1,5	1,5	1,4	1,5	1,2	1,1	0,9
Ošípané (na 100 ha or. pôdy)	214,9	187,0	178,7	195,9	172,7	144,2	143,1	134,6	130,1	162,5	173,5
Hydina (na 100 ha ornej pôdy)	1 408,3	1 144,8	1 119,2	351,0	1 177,4	244,6	1 140,4	990,0	927,7	967,6	214,6
Sliepky (na 100 ha ornej pôdy)	378,9	346,7	231,9	227,7	227,3	214,4	206,0	202,8	176,1	177,9	205,9

Zdroj: <http://px-web.statistics.sk/PXWebSlovak/>

Komerčné služby

Komerčné služby a obchod je v obci zastúpený pomerne nedostatočne. Vzhľadom na štruktúru obce sú možnosti rozvoja pomerne obmedzené. V obci sa nachádza 1 prevádzka maloobchodu – potravinárskeho a zmiešaného tovaru.

2.10. ŠKOLSTVO A VZDELANIE

Na základe zákona č. 416/2001 Z. z. o prechode niektorých pôsobností z orgánov štátnej správy na obce a na vyššie územné celky s účinnosťou od 1. 7. 2002 prešli materské školy, základné školy a základné umelecké školy do zriaďovateľskej pôsobnosti obcí a miest. V súčasnosti sa spoločenské a sociálne zmeny odzrkadlili aj v potrebách kapacít, ako aj racionalizačných opatreniach vzhľadom k ekonomike prevádzkovania týchto zariadení. Boli zredukované počty zariadení i v centre regiónu a záujmovom území.

Jediným školským zariadením obce je Materská škola, ktorá je samostatná bez právnej subjektivity. Samotná predškolská výchova je zameraná na výchovu a vzdelávanie detí od raného veku po vstup do základnej školy. Materská škola rozvíja osobnosť dieťaťa po stránke perceptuálno-motorickej, kognitívnej a sociálno-emocionálnej, pomáha rodine plniť jej výchovnú funkciu. Predškolská výchova zohráva dôležitú úlohu pri vyrovnávaní rozdielov medzi deťmi z rozličného socio-ekonomického a kultúrneho prostredia, dôležitú úlohu zohráva pri včasnom diagnostikovaní porúch vo vývine dieťaťa. Je potrebné umiestňovať čo najväčší počet detí do MŠ najmä preto, aby sa zvýšila kvalita ich ďalšieho vzdelávania. Materská škola plní kľúčovú úlohu v zlepšení pripravenosti žiakov pre vstup na ZŠ (PHSR 2007-2013, 2007, s.17).

Trendy

Transformácia základného školstva si vyžaduje zmenu filozofie vzdelávania z direktívneho na tvorivo-humánne, musí sa zamerať na osobnosť žiaka a na celkový rozvoj jeho osobnosti. Preto je tak dôležitá kurikulárna transformácia, to znamená konštruktívna zmena v učebných plánoch a osnovách. Treba sa zamerať sa na to, čo je pre žiaka dôležité, netrváť na encyklopedických vedomostiach a memorizácii, ale sústrediť sa na to, aby žiak pracoval tvorivo, aby si vedel hľadať a dokázal nájsť informácie, ktoré potrebuje a nezaťažoval sa tým, čo nie je dôležité a čo si môže kedykoľvek nájsť na Internete, alebo v knižnici. Diverzifikácia ciest, spôsobov a metód vzdelávania. Je nevyhnutná diverzifikácia ciest, spôsobov a metód vzdelávania. Rodičia musia mať možnosť vybrať si školu, ktorá vyhovuje ich deťom či už je to škola štátna, súkromná, alebo alternatívna, to znamená, že tu musí existovať prostredie slobodnej voľby a právo na výber vzdelávacej cesty, musí existovať konkurenčné prostredie, ktoré bude hnacou silou pokroku.

2.11. SOCIÁLNA SFÉRA

Sociálne služby sa poskytujú v zariadeniach sociálnych služieb, ktorých zriaďovateľmi je obec, fyzické a právnické osoby, a ostatné orgány miestnej štátnej správy a samosprávy. Tie poskytujú sociálne služby v zmysle zákona NR SR č. 448/2008 o sociálnych službách z. z. v znení neskorších predpisov.

Sociálna starostlivosť je občanom poskytovaná poskytovaním rôznych sociálnych dávok, ktoré vypláca ÚPSVar v D. Strede, opatrovateľskú službu občanom na to odkázaným zabezpečuje zo zákona obec. Nasledujúca tabuľka prezentuje kapacitu a dostupnosť sociálnych služieb v okrese D. Streda.

Sociálne zariadenia podľa typ ukazovateľa, rok a územie											
Okres D. Streda	2003	2004	2005	2006	2007	2008	2009	2010	2011	2012	2013
Počet zariadení	18	16	16	16	14	15	15	14	14	17	16
Počet miest k 31.12 spolu	897	936	921	934	932	999	1070	1064	1027	1130	1122
P.m. v domov. dôchodcov	381	342	353	325	345	353	0	0	0	0	0
P.m. v penziónoch	51	52	41	69	46	26	0	0	0	0	0



P.m. v DSS pre pos. dosp.	217	237	325	372	376	460	515	518	564	615	625
P.m. v DSS pre pos. deti.	145	145	57	17	16	13	10	10	8	6	6
P.m. v detských domovoch	103	105	85	91	89	87	91	83	72	76	72
P.m. v zar. pre seniorov	0	0	0	0	0	0	362	361	367	404	400

Zdroj: <http://px-web.statistics.sk/PXWebSlovak/>

Trendy

Sociálne služby pomáhajú v kritických situáciách jednotlivcom, rodinám alebo určitým skupinám občanov zvládnuť starostlivosť o seba alebo o domácnosť a podporujú tak pozitívnu spoločenskú atmosféru v komunite. Význam sociálnych služieb nie je dôležitý len vzhľadom na množstvo ľudí, ktoré ich potrebuje, ale hlavne preto, že bez ich pôsobenia by časť občanov nemala možnosť podieľať sa na spoločenskom živote, nebolo by možné uplatnenie ich ľudských a občianskych práv a dochádzalo by k ich sociálnemu vylúčeniu. Programové vyhlásenie vlády (ďalej len PVV) na roky 2010-2014 z augusta 2010 s hlavným odkazom Občianska zodpovednosť a spolupráca. V sociálnej oblasti sa vláda sústreďuje na podporu životnej úrovne obyvateľstva, a to aj v komplikovanej situácii prebiehajúcej hospodárskej krízy. Vláda SR nebude kopírovať sociálno-ekonomický model žiadnej inej krajiny, ale bude hľadať inšpiráciu v tých krajinách, ktoré dokázali v konkrétnych oblastiach rýchle a dlhodobo udržateľné úspechy. Vláda SR považuje za kľúčové vytvárať podmienky na zvyšovanie kvality života ľudí. Systém sociálnych služieb na Slovensku neprešiel po roku 1990 radikálnou zmenou. Politika všetkých doterajších vlád sa orientovala prevažne na udržanie prevádzky existujúcich pobytových zariadení bez toho, aby od nich požadovala vyššiu kvalitu poskytovaných služieb, efektívnejšie hospodárenie s verejnými zdrojmi, či väčšiu samostatnosť. Vyhlásený program humanizácie služieb v praxi znamenal len znižovanie kapacity zariadení, čo ešte viac zvýšilo napätie medzi ponukou a dopytom. Mnohé zariadenia nedosahujú základné priestorové normy ani po znížení kapacity. Jediným transformačným prvkom v systéme sociálnych služieb je zrušenie monopolu štátu na ich poskytovanie. Súkromní poskytovatelia sociálnych služieb v oveľa väčšej miere ako verejní študujú skúsenosti a nové trendy v krajinách Európskej únie. Súkromní poskytovatelia služieb však v súčasnosti ešte nezabezpečujú taký podiel služieb, aby výrazne ovplyvňovali a menili charakter celého systému. Vyššia dynamika rastu súkromných služieb sa nedosahuje aj kvôli vysokej organizačnej roztrieštenosti súkromných poskytovateľov. Budovanie sietí služieb jedným zriaďovateľom postupuje pomaly. Sociálne služby pre seniorov sú v každej krajine dôležitou časťou systému sociálnej ochrany a ročne sa vynakladá na systém značná časť finančných prostriedkov. Sociálne služby je možné poskytovať v domácom prostredí formou opatrovateľskej služby, resp. v zariadeniach pre seniorov. V niektorých krajinách sú služby decentralizované, v niektorých sú pod kuratelou štátu. Všetky krajiny prešli transformáciou v tejto oblasti (11.6.2012, http://www.mesa10.sk/index.php?action=module&id=modcontent&content_id=261). Medzi hlavné trendy v poskytovaní patria:

- deinštitucionalizácia sociálnych služieb,
- postupné znižovanie kapacity zariadení sociálnych služieb,
- prevádzkovanie zariadení s nízkou kapacitou (zariadenia rodinného typu, zariadenia s kapacitou nižšou než 40 miest),
- transformácia veľkokapacitných zariadení na zariadenia s nižšou kapacitou,
- podpora terénnych a ambulantných sociálnych služieb a sociálnych služieb v zariadeniach s týždenným pobytom.
- individualizácia poskytovania sociálnych služieb na základe osobných potrieb prijímateľov,
- vymedzenie práv prijímateľa a povinností prevádzkovateľa
- legitimizácia kvality sociálnych služieb a formulovanie podmienok, ktoré majú kvalitné služby spĺňať (i keď nie sú známe podmienky hodnotenia kvality sociálnych služieb)
- rozšírenie spektra poskytovaných sociálnych služieb
- koncepčný prístup k plánovaniu a stratégii rozvoja sociálnych služieb, komunitnom rozvoji komunitného plánu a rozvoji terénnych sociálnych služieb ako nástroja poskytovania sociálnych služieb v obci (14.6.2012, <http://www.shr.sk/pages/casopishumanita/archiv/humanitaplus/P200905.pdf>).

Podpora zotrvania klienta v prirodzenom prostredí rozvojom terénnych sociálnych služieb

Dôvodom stanovenia tejto priority je skutočnosť, že terénne sociálne služby sú podľa dostupných štatistických údajov nedostatočne rozvinuté a na celom území Slovenska ide o sociálne služby, ktoré sú nedostatkové alebo úplne chýbajú. Rozvoj tejto formy sociálnej služby je v súlade s požiadavkami a princípmi uplatňovanými v ES v rámci modernizácie sociálnych služieb. V rámci tejto priority je nevyhnutné sa osobitne zamerať na terénnu sociálnu službu pre osoby odkázané na pomoc inej osoby, ktorej poskytovanie podľa dostupných údajov klesá aj napriek zvyšujúcemu sa dopytu po tejto sociálnej službe. Aj napriek tomu, že občan, ktorý o túto sociálnu službu požiada a splní hmotnoprávne podmienky poskytovania opatrovateľskej služby, jeho nárok často nie je uspokojený. Nemenej dôležité je zamerať sa na rozvoj tých terénnych programov a sociálnych služieb, ktorých cieľom je sociálna inklúzia znevýhodnených osôb z dôvodu nezabezpečenia základných životných potrieb.

Rozvoj ambulantných sociálnych služieb a pobytových sociálnych služieb v zariadení s týždenným pobytom

Zámerom stanovenia tejto priority je postupná deinštitucionalizácia sociálnych služieb, s prihliadnutím na potreby a schopnosti klienta, s cieľom poskytovať mu sociálne služby v jeho rodinnom alebo komunitnom prostredí. Poskytovanie ambulantných sociálnych služieb a sociálnych služieb v zariadení s týždenným pobytom umožňuje rozvíjať rodinné a spoločenské vzťahy klienta a primerane 13 jeho individuálnych schopnostiam a možnostiam aj jeho zaradenie sa do spoločenského a pracovného života.

Zvýšenie kvality a humanizácia poskytovaných sociálnych služieb prostredníctvom rekonštrukcie, rozširovania, modernizácie a budovania zariadení sociálnych služieb

Požiadavka humanizácie a modernizácie sociálnych služieb SR reaguje na trendy uplatňované EÚ v tejto oblasti, ktorých cieľom je zabezpečiť pre klientov kvalitné sociálne služby. V praxi to znamená zabezpečenie prístupnosti k sociálnym službám, a to aj z hľadiska prostredia, v ktorom sa sociálne služby poskytujú. Táto povinnosť vyplýva poskytovateľom sociálnych služieb aj priamo zo zákona o sociálnych službách a má umožniť prijímateľom sociálnych služieb prístup k fyzickému prostrediu, priestorom a budovám, v ktorých sa poskytujú sociálne služby a zabezpečiť minimálne požiadavky a štandardy bývania. Ide najmä o



odstránenie architektonických bariér v priestoroch a budovách, v ktorých sa poskytujú sociálne služby a to v interiéroch, rovnako aj v exteriéroch a zabezpečenie ich materiálno technickej vybavenosti, najneskôr do 31. 12. 2013.

Vzdelávanie zamestnancov v oblasti sociálnych služieb

Jedným z cieľov novej právnej úpravy poskytovania sociálnych služieb je zabezpečiť ich profesionálny výkon a teda aj zvýšiť kvalitu poskytovaných sociálnych služieb. Jedným zo základných predpokladov dosiahnutia tohto cieľa je vzdelávanie zamestnancov sociálnych služieb v rámci potreby splnenia kvalifikačných predpokladov pre výkon sociálnej služby a zároveň ich ďalšie vzdelávanie a prehľbovanie kvalifikácie.

2.12. ZDRAVOTNÍCTVO

V súčasnosti v obci nefunguje zdravotné stredisko. Lekárska starostlivosť je obyvateľom obce Blahová zabezpečená v obci Lehnice, ktorá je vzdialená 8 km. Nachádzajú sa tu obvodný lekár. Odbornú a pohotovostnú starostlivosť majú občania v Dunajskej Strede (17,7 km). Uvedená vzdialenosť je prijateľná, a navyše vybudovanie a udržiavanie zdravotného strediska v obci veľkosti obce Blahová nie je ekonomicky efektívne (PHSR 2007-2013, 2007, s.16).

2.13. ŠPORT

Obyvatelia majú v obci obmedzené možnosti športového vyžitia. K dispozícii je hlavne futbalové ihrisko, ktoré aj intenzívne využívajú. V oblasti športových aktivít, ktoré sa neviažu na vybudovanú (resp. absentujúcu) športovú infraštruktúru, obec a jej okolie ponúka široké možnosti. V letných mesiacoch ide predovšetkým o cykloturistiku, pešiu turistiku, poľovníctvo a rybolov. Cez obec priamo neprechádza cyklistická trasa. V blízkosti prechádza medzinárodná Dunajská cyklistická trasa.

Štatistiky

Najpopulárnejším športom dospelých Európanov je cyklistika, ktorú uprednostňujú Maďari, Slováci, Chorváti, Estónci, Lotyš a Litovčania. Ďalšou obľúbenou športovou disciplínou je beh (Slovensko – 45 %). Najobľúbenejším tímovým športom je futbal. Na Slovensku patrí medzi najrozšírenejšie športy rýchla chôdza – 47 % a bicyklovanie 22 %. Spomedzi športov detí najviac obľubujú futbal – 16 – 25 %), po ňom nasledujú basketbal, tanec a plávanie – 16 – 19 %). Ak športujú s deťmi aj rodičia, európske deti zvyčajne travia voľný čas cyklistikou (47 % – Slovensko) a hrami hier, ako je naháňačka a schovávačka, ale aj tímovými hrami, napríklad futbalom alebo volejbalom (Slovensko – 47 %) a plávaním (Slovensko – 34 %) (12.6.2012, <http://tlacovespravy.wordpress.com/2012/06/01/prieskum-sport-v-zivote-mladych-europanov>). Nasledujúca tabuľka prezentuje vekovú štruktúru pravidelne športujúcich podľa pohlavia. Podporu športu je potrebné cielene smerovať podľa vývoja jednotlivých vekových skupín obyvateľov.

Veková štruktúra pravidelne športujúcich				
	ženy		muži	priemer
15-24	52		45	49
25-39	36		43	40
40-54	39		39	39
55-69	38		36	37
70+	18		48	33

Zdroj: 10.6.2012, http://ec.europa.eu/public_opinion/archives/ebs/ebs_334_fact_sk_en.pdf

Ako prezentuje predchádzajúca tabuľka, najsilenejšie skupiny pravidelne športujúcich sú od 15 do 24 a 25 do 39 rokov. Špeciálnu skupinu tvoria muži nad 70 rokov, ktorým je potrebné venovať patričnú pozornosť.

2.14. KULTÚRA

V obci je dostatočne budovaná kultúrna infraštruktúra. Na uskutočňovanie kultúrnych aktivít sú k dispozícii obyvateľom v obci priestory – čiastone zrekonštruovaný obecný dom. V obci sa nachádza obecná knižnica. Z pravidelných kultúrnych akcií sa v obci organizujú: Stavanie mája, Deň detí, Pohár starostu obce – futbalový turnaj, Obecné slávnosti, Halloween každoročne, Mikuláš každoročne, Víťanie nového roku, Obecná zabíjačka, vianočné trhy, Deň matiek, karneval.



Štatistiky

Celkové využívanie klasických kultúrnych statkov monitoring meria frekvenciami návštev a nákupov počas roka. Z hľadiska využívania kultúrnych hodnôt sú na prvých dvoch miestach literatúra a film. Knihu si raz za mesiac kúpilo vo všetkých sledovaných rokoch 7,8 % obyvateľov, raz za pol roka temer 30 % obyvateľov a raz za rok viac ako 40 % obyvateľov. Návštevnosť filmových predstavení býva vyrovnaná; mierne vzrastá. Výsledky monitorovania poukazujú aj na dlhodobu vyrovnaný záujem o divadelné predstavenia. Počet pravidelných návštevníkov, ktorí navštevujú divadlo raz za mesiac, ale aj počet tých, ktorí navštívili divadlo raz za pol roka, je dlhodobo stabilný. Systematicky rastie návštevnosť koncertov vážnej a populárnej hudby. Existuje aj málopočetná skupina pravidelných návštevníkov (3 - 4 % respondentov), ktorí navštevujú koncerty každý mesiac. Pritom sa dlhodobo zvyšuje počet tých, ktorí navštívili koncert raz za pol roka alebo jedenkrát za rok. Je to zrejme vyvolané rastúcim záujmom o koncerty populárnej a alternatívnej hudby. Segment prezentovania zbierok a ochrany kultúrneho dedičstva v monitoringoch reprezentujú výtvarné a iné umenia, ľudové a tradičné umenie a múzejníctvo. V tomto segmente u nás prevažujú príležitostné a sezónne formy spotreby, ktoré možno v monitoringu posudzovať len množstvom návštev za rok. Návšteva folklórnych podujatí a múzeí je okrem toho pre väčšinu našich občanov charakteristickou dovolenkovou kultúrnou aktivitou, ktorá priamo súvisí s dynamikou cestovného ruchu (12.6.2012, <http://www.nocka.sk/uploads/fd/c5/fdc56b5295544adb7e3625632921405f/4-monitoring-vysledkov-kp-2005-2008-no6-7-2009.pdf>).

Trendy

Komplex opatrení na podporu súkromnej voľby domácností by mal v budúcnosti:

- stimulovať lepšie „previazanie“ súkromných výdavkov domácností s verejnými zdrojmi podpory kultúry. Určitá časť tejto podpory kultúrnych zariadení ponúkajúca svoje aktivity pre verejnosť musí byť variabilná, závislá od toho, či vyvolala odozvu, ktorá sa prejavuje vo veľkosti návštevnosti ap. Akými metódami to prepočítať je iná otázka: či u divadiel napr. podľa počtu obsadenosti ponúkaných miest, počtu repríz ap. Pokračovať by sa malo sofistikovanejšie s experimentom „kultúrnych poukazov“
- zefektívniť systém dlhodobiejšieho viazania subjektu stimulovaného trhového dopytu (cieľových skupín súčasných i budúcich „spotrebiteľov“ kultúry so stimulovanou trhovou ponukou kultúrnych inštitúcií
- rozšíriť systém permanentiek
- rozšíriť systém kultúrnych poukazov aj pre zamestnancov súkromných a verejných inštitúcií (a dotáciami ich kryť zo sociálneho fondu a u firiem aj z iných zdrojov)
- uplatňovať bonusové body na cenu vstupenky, za ktoré návštevník po určitom počte dostane bezplatnú (alebo výrazne zľavnenú) vstupenku
- last minute zľavy na očakávanú nevyužitú ponuku
- zaviesť výrazne diferencované ceny na dopoludňajšie a popoludňajšie predstavenia (s prioritou pre dôchodcov a deti aj so sprievodom)
- zlepšiť využívanie stykov s podnikovým svetom ekonomiky pri podpore ich firemnej identity aj návštevou kultúrnych zariadení
- podporiť „umelecké školenie“ detí mimo školy ako budúcich aktívnych subjektov trhového dopytu zavedením odpočítateľnej položky z daňového základu domácnosti za tieto výdavky
- radikálne zlepšiť celý systém marketingu verejných kultúrnych inštitúcií (vo väzbe na odporúčanie č. 1 a č. 3)
- radikálne zlepšiť strategický manažment kultúrnych inštitúcií (v prepojení na prognózovanie ich vývoja, na manažment rizika podmienok ich ekonomického vývoja atď.)
- významne zlepšiť systém školskej a mimoškolskej výchovy mládeže ku kultúre (12.6.2012, <http://www.nocka.sk/uploads/fd/c5/fdc56b5295544adb7e3625632921405f/4-monitoring-vysledkov-kp-2005-2008-no6-7-2009.pdf>).

2.15. UBYTOVACIE ZARIADENIA

V súčasnosti sa v obci nenachádza špecializované ubytovacie zariadenie. Návštevníci obce majú možnosť ubytovať sa aj na súkromí, resp. v rekreačných domoch nachádzajúcich sa v katastrálnom území obce.

2.16. STRAVOVACIE A REŠTAURAČNÉ SLUŽBY

Priamo v obci sa plnohodnotné stravovacie zariadenie nenachádza. V dôsledku nízkej turistickej návštevnosti v súčasnosti nie je vhodné zriadenie špecializovaného zariadenia poskytujúceho stravovacie služby. Obec môže uvažovať so zriadením vývarovne pre obyvateľov v dôchodkovom veku, prípadne sociálne odkázané osoby.

2.17. CESTOVNÝ RUCH

Cestovný ruch v regióne je značnou mierou ovplyvňovaný prevádzkou termálneho kúpaliska s celoročnou prevádzkou v Dunajskej Strede. THERMALPARK v Dunajskej Strede patrí medzi najobľúbenejšie a najnavštevovanejšie rekreačné strediská Žitného ostrova. Liečivú termálnu vodu, park, jazierko, bazény, reštauráciu, bufety, hotel, penzión a kemp - to všetko ponúka svojim návštevníkom, túžiacim po bezstarostnom oddychu i zábave. Termálna voda teploty 57 °C sa získava z geotermálneho vrtu o hĺbke 1 600 metrov. Na ploche 26 hektárov sa návštevníci môžu osviežiť v

šiestich bazénoch a pre najmenších je k dispozícii jeden detský bazén. Pre spokojnosť turistov sú poskytované rôzne služby ako masáže, či sauny. Tí športovo založení sa môžu zabaviť pri vôlejbale, tenise, plážovom futbale, minigolfe či na tobogáne. V blízkosti obce sa nachádza jedno z najväčších rekreačných centier v Slovenskej republike „Slnečné jazerá“ v Senci, ktorý je vzdialený 6 km od obce Veľký Grob. Toto rekreačné stredisko sa nachádza na hlavnom jazdnom ťahu Bratislava - Trnava, približne 25 km od Bratislavy (prístupové cesty: E571, 61 alebo diaľnica D1). Vodná plocha jazier vznikla zlúčením piatich vodných celkov do jedného s rozlohou 116 ha. Areál je rozdelený na južnú a severnú stranu. Na oboch stranách sa nachádza sieť hotelov a penziónov, a množstvo stravovacích zariadení nielen hotelového, ale aj bufetového typu, a množstvo možností športového vyžitia (volejbalové a tenisové kurty, detské ihriská, požičovňa športových potrieb - člny, vodné bicykle, tobogány,...). Na severnej strane sa nachádza priestraný stanový kemp s kapacitou 900 miest a Aquapark. Na južnej strane sa nachádza karavanový kemp s kapacitou 200 miest, bungalovy a hotel Amur. Malý Dunaj je vnútrozemským ramenom najväčšieho európskeho veľtoku - Dunaja. Od veľkého Dunaja sa oddeľuje v Bratislave za stavidlami pri Slovnafte. Pri Kollárove sa vlieva do Váhu a spoločne s ním sa vracia do veľkého Dunaja pri Komárne. Je to pomalá a mierna rieka meandrujúca nížinnou krajinou. Z vodáckeho hľadiska je to rieka obtiažnosti ZW C, čo znamená ľahká, vhodná aj pre začiatočníkov a rodiny s deťmi. Rieka tečie na niektorých úsekoch rýchlejšie, na iných úsekoch vytvára tzv. oleje za ktorými nasledujú hate a obligátne prenášanie lodí. Honotu Dunaja vytvára okolie rieky: lužné lesy, drevené vodné mlyny, prírodné táboriská, vodácke krčmy, ranče na ktorých je možné realizovať jazdu na koňoch (PHSR 2007-2013, 2007, s.13).

Trendy v cestovnom ruchu

Európska komisia cestovného ruchu (ETC) v roku 2004 označila za hlavné faktory ovplyvňujúce rozvoj CR demografiu, zdravie, uvedomelosť a vzdelávanie, voľný čas, cestovné skúsenosti, životný štýl, informačné technológie, dopravu, trvalo udržateľný rozvoj a bezpečnosť. Počet starších ľudí v Európe neustále rastie. Mnoho seniorov odchádza do predčasného dôchodku, má vyššie disponibilné príjmy, teší sa lepšiemu zdraviu. To má za následok rýchlejší rast dopytu tejto kategórie ľudí po cestovnom ruchu. Zdravotné povedomie návštevníkov je čoraz väčšie a ovplyvňuje najmä voľbu cieľového miesta a životný režim počas dovolenky. Čoraz populárnejšou je dovolenka spojená so vzdelávaním. Pri plánovaní dovolenky má významnú rolu história, umenie a kultúrne podujatia. Súčasná spoločnosť kladie zvýšené nároky na ľudí a ich denný režim, čo sa prejavuje v raste nárokov na voľný čas a možnosti oddychu. Rastie aj pragmatickosť návštevníkov v CR, ich sebaistota, požiadavky a znalosť vlastných práv, čo súvisí s predchádzajúcimi skúsenosťami. Rastie podiel kritických názorov na kvalitu a dôraz sa kladie na pomer kvality a ceny. Rastie význam internetu, ktorý umožňuje nielen vizuálnu prezentáciu, ale aj priamy nákup produktov cestovného ruchu. V dopravných službách sa do popredia dostáva záujem o cestovanie železnicou, a najmä vysokorýchlostnými vlakmi. Rastie aj sieť nízkotarifných leteckých spoločností, zatiaľ čo cestné siete sa stávajú preťažené a klesá podiel klasického cestovania. Medzi populáciou naďalej rastie environmentálne povedomie, čo ovplyvňuje rast záujmu o cieľové miesta rozvíjajúce na základe trvalej udržateľnosti. Aktuálne trendy v cestovnom ruchu – rast záujmu o kvalitu, luxus, pohodlie a bezpečie, – záujem o relax, uvoľnenie, aktívnu dovolenku, pobyty wellness a pobyty v kúpeľoch, – dopyt po produktoch pre jednu osobu, – rast záujmu o krátkodobé pobyty v zahraničí, – individuálne organizovaná dovolenka zameraná na kultúru, umenie a históriu (rast záujmu o strednú a východnú Európu), – potreba ponuky cenovo dostupných produktov, – spokojnosť zákazníkov sa prejavuje v ich opätovnom návrate, – rast záujmu o osobnejší prístup v poskytovaní služieb (malé rodinné podniky), – úzka špecializácia poskytovateľov služieb na produkt pre vybranú cieľovú skupinu, – trend „späť k začiatkom“, ktorý súvisí s preferenciami tráviť jednoduchšiu dovolenku (ubytovanie v hoteli nahradiť ubytovaním v bungalove, resp. stane), – nezáujem o sprostredkovanú organizáciu dovolenky oproti zvýšenému záujmu o priame rezervovanie a nákup služieb prostredníctvom internetu (12.6.2012, <http://www.tophotelierstvo.sk/domaci-cestovny-ruch/turizmus/hotelierstvo-v-e-a-na-slovensku/>).

2.18. REKAPITULÁCIA ROZPOČTU OBCE ZA ROKY 2010 – 2014

Nasledujúca tabuľka prezentuje štruktúru príjmov a výdavkov obce.

Hospodárenie obce celkom					
	2 010	2011	2 012	2013	2014
Bežné príjmy	146097	228428	151879,46	158902,01	161179,69
Bežné výdavky	158286	159593	152987,45	152089,88	155064,71
Prebytok/schodok	-12189	68835	-1107,99	6812,13	6114,98
Kapitálové príjmy	89325	15360	0,00	0,00	0,00
Kapitálové výdavky	32543	5570	45850,76	47803,12	58110,62
Prebytok/schodok	56782	9790	-45850,76	-47803,12	-58110,62
Prebytok/schodok bež. a kap. rozp.	44593	78625	-46958,75	-40990,99	-51995,64
Príjmy finančných operácií	0,00	0,00	0,00	0,00	44446,20
Výdavky finančných operácií	0,00	0,00	0,00	0,00	0,00
Rozdiel finančných operácií	0,00	0,00	0,00	0,00	44446,20
Rozdiel celkového rozpočtu	44593	78625	-46958,75	-40990,99	-7549,44

Zdroj: OcÚ Blahová, 2015

2.19. SAMOSPRÁVA

Vzťah samospráva – občan si vyžaduje vypracovať projekt klientskeho prístupu riešiaci ako, vzťah zamestnancov úradu, tak aj poslancov ku občanom a návštevníkom obce.

Obec Blahová je samostatný územný samosprávny a správny celok Slovenskej republiky, ktorý svoje samosprávne kompetencie vykonáva samostatne (zákon SNR č. 369/1990 Zb. o obecnom zriadení).

Manažment a správa obce

Súčasná zariadenia verejnej správy a administratívy reprezentuje obecný úrad. Obecný úrad je výkonným orgánom obecného zastupiteľstva a starostu obce Blahová. Obecný úrad zabezpečuje organizačné a administratívne veci obecného zastupiteľstva a starostu obce, ako aj orgánov zriadených obecným zastupiteľstvom. Obecné zastupiteľstvo má 5 poslancov.

Nasledujúca tabuľka prezentuje príslušnosť obyvateľov k jednotlivým úradom špecializovanej štátnej správy.

Príslušnosť k obyvateľom k úradom ŠŠS

Sídlo matričného úradu	Lehnice
Sídlo pracoviska daňového úradu	Šamorín
Sídlo pracoviska Obvodného oddelenia policajného zboru	Šamorín
Sídlo Okresného súdu	Dunajská Streda
Sídlo Okresného riaditeľstva Hasičského a záchranného zboru	Šamorín
Sídlo pracoviska obvodného úradu	Dunajská Streda
Sídlo Územnej vojenskej správy	Trnava
Sídlo územného Úradu práce, sociálnych vecí a rodiny	Šamorín
Sídlo Okresného úradu životného prostredia	Dunajská Streda
ŠÚ SR	

2.21. IDENTIFIKÁCIA HLAVNÝCH VONKAJŠÍCH FAKTOROV ROZVOJA ÚZEMIA A ANALÝZA VPLYVU VONKAJŠIEHO PROSTREDIA NA VÝVOJ SITUÁCIE V ÚZEMÍ

Obec Blahová je súčasťou Vyššieho územného celku Trnava. Táto časť identifikuje hlavné faktory vonkajšieho prostredia, ktoré priamo alebo nepriamo ovplyvňujú vývoj samotného mesta. **Trnavský kraj je prevažne vidiecky, konkurencieschopný, rýchlorastúci región SR s perspektívou druhého najkonkurencieschopnejšieho regiónu na úrovni SR s vysokou atraktivitou a pozíciou v blízkosti centra rozvojových aktivít EÚ a s možnosťou cezhraničnej spolupráce s Českou, Maďarskou a Rakúskou republikou.**

Školstvo v TTK je charakterizované rozvinutou sieťou všetkých typov škôl. Regionálne rozmiestnenie súvisí s vekovou štruktúrou obyvateľstva. TTK má nízky počet materských škôl (292), počet detí vykazuje 10,5 % podiel. Takisto vykazuje nízky počet základných škôl (241) a zaznamenal pokles žiakov o viac ako 9 000. Štruktúra stredných škôl je tvorená nižším počtom gymnázií v SR (22), s nižším podielom žiakov (8,2 %) a absolventov (7,9 %) na celkovom počte žiakov a absolventov v SR. Čo sa týka stredných odborných škôl patrí TTK ku krajom s rastúcim počtom žiakov i absolventov s približne 10,6 % podielom. V TTK sa nachádzajú aj 4 vysoké školy. Od roku 2004 pribudli 2 nové vysoké školy a 7 nových fakúlt a študuje tu viac ako 10,4 % všetkých študentov vysokých škôl v SR (22 tis.) s vysokým podielom žien (62 %).

Zdravotná starostlivosť v kraji je zabezpečovaná sieťou všetkých typov zdravotníckych zariadení, z ktorých veľká časť je s celoslovenskou pôsobnosťou. TTK má 6 nemocníc a 6 liečební a má aj 2 medzinárodne významné prírodné liečebné kúpele (Piešťany, Smrdáky) a 1 kúpeľnú liečebňu (Piešťany). Najväčší podiel na počte zdravotníckych zariadení majú zariadenia ambulantnej starostlivosti (899) a kapacita postelového fondu sa postupne znižovala a predstavovala v roku 2008 celkom 5 330 lôžok.



Priaznivo možno hodnotiť aj vývoj sektorovej štruktúry v regióne, ktorý prešiel pomerne rýchlo sektorovou reštrukturalizáciou a posilnil pozíciu najvýznamnejších sektorov (energetika, automobilový priemysel a elektrotechnický priemysel nasledovaný vybranými segmentmi spotrebného priemyslu). Trnavský kraj patrí medzi **poľnohospodársky produktívne regióny** s celkovou výmerou poľnohospodárskej pôdy 291 916 ha a podielom poľnohospodárskej pôdy v SR (8,29 %). Zároveň vykazuje štvrtý najvyšší podiel na poľnohospodárskej produkcii SR a tretí najvyšší podiel na tržbách z predaja výrobkov z prvovýroby (322,2 mil. Eur), významné postavenie má aj v rastlinnej aj v živočíšnej produkcii.

Celkom možno očakávať, že TTK si udrží pozíciu pomerne hospodársky a sociálne vyspelého regiónu, je najviac sa približujúci k úrovni priemeru EÚ 27. V priemyselnej výrobe bude naďalej dominovať automobilový, elektrotechnický priemysel a energetika, aj keď je ohrozený odlivom investorov do ekonomicky atraktívnejších oblastí.

Inovačný potenciál regiónu je pomerne nízky a mal by byť zameraný na rozvoj najmä v automobilovom, elektrotechnickom priemysle a energetike, technológií v oblasti znižovania energetickej náročnosti výroby, zvyšovania spotreby energie z obnoviteľných zdrojov, technológií znižujúcich nepriaznivý dopad na životné prostredie a pod. Oblasť Trnavy a okolia má rovnaké štrukturálne problémy v oblasti výskumu, vývoja a inovácií ako zvyšok Slovenska - nedostatočné prístrojové vybavenie a technická infraštruktúra výskumu a vývoja.

Dopravná poloha a osobitne blízkosť BK, hustá cestná a železničná sieť vytvára predpoklady pre udržanie pozície významne exponovaného kraja z hľadiska domácej i medzinárodnej dopravy. Zastúpené sú všetky druhy dopravy, špecifické postavenie má aj vodná doprava, ktorej význam stúpol po dobudovaní vodného diela Gabčíkovo a tým sa zlepšili podmienky pre rozvoj vodnej dopravy na Dunaji. V kraji je aj medzinárodné letisko (Piešťany). Trnavský kraj má celkovú dĺžku ciest 1 951 km, z toho diaľnic (67,2 km) a málo ciest I. triedy (291 km). TTK v počte vozidiel (11,6 %) a osobných motorových vozidiel (11,6 %) patrí k priemeru. Z pohľadu dopravných služieb dosahuje porovnateľné výkony v nákladnej doprave ako Žilinský kraj a výkony v osobnej preprave ako Košický kraj, ale po BK druhé najnižšie, v oboch oblastiach zaznamenal pokles. TTK vykazuje celkovo **nízkú spotrebu elektrickej energie**, takisto spotreba zemného plynu je nízka (6 %) spolu so spotrebou nafty (8,3 %), vykurovacích olejov, elektriny (6,5 %) a tepla.

TTK je **priemerným producentom komunálneho odpadu** (225,2 tis. t, 404 kg na obyvateľa), a dosahuje pomerne nízke percento jeho zhodnotenia (7,4 %), to neplatí pre % obyvateľov napojených na vodovodnú (96,8 %). Na kanalizačnú verejnú sieť je napojených len 53,2 %, čo je menej ako v Trnavskom kraji a pozornosť je potrebné venovať aj čisteniu odpadových vôd. TTK vykazuje nízke hodnoty v produkcii tuhých emisií, produkcii oxidu siričitého i v ostatných emisiách.

Charakteristika špecifických stránok regiónu

V porovnaní s regiónmi vyspelých krajín EÚ a regiónmi SR možno konštatovať, že TTK využíva iba čiastočne svoj rozvojový potenciál. Najvýraznejšie rezervy sa nachádzajú v nedostatočnej úrovni využívania inovačného potenciálu v rozhodujúcich odvetviach. Dôsledkom toho je slabé prenikanie inovácií do priemyslu a služieb v odvetviach sústredených v regióne. V porovnaní so svetovými trendmi zvyšovania kvality verejných služieb cestou informatizácie a s vývojom v okolitých krajinách je úroveň informatizácie TTK nízka a pre budúci rozvoj regiónu nedostatočná. Za najväčší nevyužitý rozvojový potenciál regiónu ako základu konkurenčnej výhody TTK možno považovať:

- rozvoj vidieka a vybraných ekonomických aktivít v poľnohospodárstve,
- vysoký podiel vysokoškolsky vzdelaných obyvateľov,
- silný potenciál cezhraničnej a medzinárodnej spolupráce,
- vnútroregionálne väzby medzi rozvojovými centrami a vidiekom.

Konkurenčná výhoda

Konkurenčná výhoda TTK je tvorená výhodnou geografickou polohou v blízkosti rozvojových aktivít EÚ, vysokým podielom zahraničného kapitálu a vysokokvalifikovanou pracovnou silou v strategicky dôležitých sektoroch.



Strategické ciele:

1. rozvoj ľudských zdrojov v nových strategicky dôležitých odvetviach,
2. rozvoj environmentálnej infraštruktúry a regionálnej logistiky,
3. posilnenie postavenia vedy, vývoja a inovácií,

Očakávané dopady:

- udržanie vysokého ekonomického rastu súčasne s rastom kvality života v regióne,
- zlepšenie životného prostredia,
- využitie medzinárodnej spolupráce a vnútorného potenciálu k rozvoju poznatkovo orientovanej ekonomiky,
- informatizácia verejnej správy a zlepšenie kvality služieb poskytovaných obyvateľom na vidieku (NSRR, 2013, s.57-59).

2.21. EX-POST HODNOTENIE PREDCHÁDZAJÚCEHO PHSR

1. Opatrenie: Zabezpečenie stabilného rastu ekonomickej aktivity v obci a jej okolí

Aktivita: Rekonštrukcia športového areálu **čiasťočne splnené**

Popis: Zlepšenie možností športového vyžitia a podpora rozvoja športu v obci.

2. Opatrenie: Zabezpečenie ochrany životného prostredia

Aktivita: Zlepšenie environmentálneho poznania obyvateľov obce. **čiasťočne splnené**

Popis: Zlepšenie ochrany životného prostredia formou publikácie propagačných a vzdelávacích materiálov.

3. Opatrenie: Komplexné budovanie, dobudovanie a modernizácia infraštruktúry obce

Aktivita: Rekonštrukcia obecného úradu **čiasťočne splnené**

Popis: Rekonštrukcia Ocu s cieľom zvýšiť kvalitu poskytovaných služieb obyvateľstvu a prevádzkovo-ekonomické parametre.

Aktivita: Oplotenie cintorína **čiasťočne splnené**

Popis: Vybudovať oplotenie cintorína.

Aktivita: Autobusové zastávky **nesplnené**

Popis: Rekonštrukcia autobusových zastávok na území obce.

Aktivita: Rekonštrukcia námestia **čiasťočne splnené**

Popis: Zvýšenie kvality lokálnej infraštruktúry v obci.

Aktivita: Rekonštrukcia verejného priestranstva **čiasťočne splnené**

Popis: Rekonštrukcia verejného priestranstva spojená s inštaláciou lavičiek na rôznych častiach obce.

Aktivita: Rekonštrukcia miestnych komunikácií **čiasťočne splnené**

Popis: Rekonštrukcia MK s ohľadom na zvyšovanie kvality lokálnej infraštruktúry.

Aktivita: Rekonštrukcia verejného osvetlenia **čiasťočne splnené**

Popis: Rekonštrukcia verejného osvetlenia v celej obci.

4. Opatrenie: Zvyšovanie participácie občanov na živote obce a jej ďalšom smerovaní

Aktivita: Prestavba školy na voľnočasové a spoločenské centrum **čiasťočne splnené**

Popis: Zabezpečenie možností voľnočasového a spoločenského vyžitia predovšetkým pre obyvateľov obce.

5. Opatrenie: Skvalitňovanie a zabezpečenie služieb obyvateľstvu

Aktivita: Detské ihrisko **splnené**

Popis: Vytvorenie detského ihriska s cieľom poskytnúť možnosť vyžitia rodinám s deťmi.

3 SWOT ANALÝZY

Nasledujúca SWOT analýzy sa zameriavajú na silné, slabé stránky, príležitosti a riziká prioritných rozvojových oblastí. Na ich základe budú formulované hlavné rozvojové ciele.

Analýza SWOT

Sledovať a vyhodnocovať vývojové trendy v regióne v neustále sa meniacom vonkajšom prostredí, identifikovať trend sociálno-ekonomického rozvoja, alebo smer vývoja ako príležitosť alebo hrozbu, je



v súčasnosti pre obec Blahová nevyhnutnosť. To, čo sa na prvý pohľad zdá ako príležitosť, ňou vo vzťahu k zdrojom obce, kultúre, ľudským zdrojom, životnému prostrediu a hospodárstvu, uplatňovanej stratégii vôbec nemusí byť.

Nástrojom pre celkovú analýzu vonkajších a vnútorných činiteľov je SWOT analýza. Predstavuje kombináciu dvoch analýz, S - W a O - T. Účelom SWOT analýzy je posúdenie vnútorných predpokladov podniku k uskutočneniu určitého rozvojového zámeru a podrobenie rozboru i vonkajších príležitostí a obmedzení určované potrebami obyvateľov a subjektov v rámci obce. Na jej základe môže obec prikrčiť k formulácii špecifických cieľov.

Schéma SWOT analýzy:

	S - silné stránky	W - slabé stránky
	1. 2. ... 10.	1. 2. ... 10.
O - príležitosti	1. 2. ... 10. Stratégia SO	1. 2. ... 10. Stratégia WO
T - hrozby	1. 2. ... 10. Stratégia ST	1. 2. ... 10. Stratégia WT

SO – využiť silné stránky na získanie konkurenčnej výhody

WO – prekonať slabiny využitím príležitostí

SW – využiť silné stránky na čelenie hrozbám

WT – minimalizovať náklady a čeliť hrozbám

Analýza príležitostí a rizík - O-T

O – T analýza umožňuje rozlíšiť atraktívne príležitosti v obci, ktorá skrýva potenciál územia a ktoré môžu obci priniesť výhody pri dosahovaní vyváženého rastu. Súčasne tiež nabáda k zamysleniu nad problémami, s ktorými bude obec riešiť v rámci Integrovannej stratégie.

Znamená to teda, že obec musí sledovať významné sily makroprostredia (demografické, ekonomické, technologické, politické, legislatívne, sociálne a kultúrne) a tiež tých účastníkov mikroprostredia, ktorí ovplyvňujú jej schopnosť dosiahnuť v regióne prospech (neziskové organizácie, orgány miestnych samospráv, podnikateľské subjekty, miestni aktéri a verejnosť).

Príležitosti sú posudzované z hľadiska ich atraktívnosti a pravdepodobnosti úspechu. Pravdepodobnosť, že obec dosiahne úspech pri ekonomickom raste, nezávisí len od jej konkurenčnej sily, oproti konkurenčným regiónom, ale aj od toho či je táto sila v porovnaní s konkurenciou väčšia.

V rámci analýzy SWOT sa obec koncentruje na identifikáciu potenciálnych príležitostí – existencia stabilného hospodárskeho prostredia, kvalitné životné prostredie, prírodný potenciál, historicko-kultúrne hodnoty, rozvinutá sieť inštitúcií verejných služieb, objekty cestovného ruchu..

Kvadrant 1 pozostáva z príležitosti ponúkajúcich najvyšší úžitok pre obec, preto by sa mal manažment obce sústrediť na tieto aktivity. Naopak, príležitosti v kvadrante 4 sú buď príliš malé, alebo ich obec nebude vedieť dostatočne využiť. Príležitosti v kvadrante 2 a 3 sú zaujímavé len v prípade, že existuje možnosť zvýšenia ich atraktívnosti alebo pravdepodobnosti úspechu.

		Matica príležitostí				Matica rizík	
		Pravdepodobnosť úspechu				Pravdepodobnosť nastatia	
		vysoká	nízka			vysoká	nízka
Atraktívnosť	vysoká	1	2	Vážnosť	vysoká	1	2
	nízka	3	4		nízka	3	4



Riziká sú klasifikované z hľadiska ich vážnosti a pravdepodobnosti výskytu. Pri analýze okolia z hľadiska možných hrozieb je potrebné zamerať sa na potenciálne hrozby. Riziká z 1. kvadrantu môžu obec vážne zraniť, preto treba pripraviť plán strategických aktivít, keďže pravdepodobnosť ohrozenia je vysoká. Riziká v 2. a 3. kvadrante treba podrobiť dôkladnému skúmaniu v prípade, ak sa stávajú kritickými, netreba však zostavenie plánu eventúálnych alternatív. Riziká v 4. kvadrante sú malé a väčšinou ich možno ignorovať. Spojením hlavných príležitostí a rizík, ktoré ovplyvňujú rozvoj obce, sa stratégovia snažia zistiť mieru celkovej atraktívnosti trhu. Existujú štyri možnosti:

- *Ideálny rozvoj*, ktorý sa vyznačuje mnohými príležitosťami, ale iba niekoľkými (ak vôbec nejakými) rizikami.
- *Špekulatívny rozvoj*, vyznačujúce sa vysokými príležitosťami i vysokými rizikami.
- *Zrelý rozvoj*, vyznačuje sa nízkymi príležitosťami i nízkymi rizikami.
- *Problémový rozvoj*, má nízke príležitosti, ale vysoké riziká.

Externé prostredie vytvára nielen príležitosti, ale prezentuje aj sériu rizík. Riziko je výzva, poukazuje na nevýhodný trend vývoja vo vonkajšom prostredí, ktorý v prípade pasívnej reakcie zo strany podniku ohrozí jeho trhovú pozíciu.

Analýza silných a slabých stránok – S-W analýza

Hodnotenie vplyvu vonkajších činiteľov, vykonávané so zámerom stanoviť ciele obce, musí byť doplnené rozborom vnútorných činiteľov. Viaceré regióny dnes aj poznajú príležitosti, ktoré im potenciál ponúka, avšak chýba im schopnosť ich využiť. Na základe analýzy silných a slabých stránok vie obec stanoviť, čo je z hľadiska súčasnej a očakávanej situácie rozumné konať. Za dôležité znaky konkurenčnej sily obce sa považuje – kvalitné ľudské zdroje, rozvinuté podnikateľské prostredie, dobrý prírodný potenciál, výhodná poloha a dopravná dostupnosť, a iné.. Za dôležité znaky konkurenčnej slabosti sa považuje – strácanie pozície voči konkurenčným regiónom, nedostatok finančných zdrojov na rozvoj, klesajúca demografická krivka, vysoká nezamestnanosť, zlý technický stav základnej infraštruktúry atď. Pri hodnotení silných a slabých stránok je potrebné každý faktor odstupňovať podľa dôležitosti (rozhodujúca silná stránka, marginálna silná stránka, neutrálny faktor, rozhodujúca slabá stránka, marginálna slabá stránka) a podľa intenzity jeho vplyvu - výkonu (vysoký, stredný, nízky). Výsledok spojenia stupňa výkonu a dôležitosti predstavuje štyri možné alternatívy:

		Matica výkonu a dôležitosti	
		Výkon	
Dôležitosť	vysoká	1 Sústrediť snahu	2 Udržať snahu
	nízka	3 Nízka priorita	4 Možné nadmerné investovanie

Kvadrant 1 pozostáva z oblastí, ktoré sú dôležité, ale v ktorých obec momentálne vykazuje slabý výkon, preto sa musí sústrediť na posilnenie týchto oblastí. *Kvadrant 2* pozostáva z oblastí, v ktorých je síce obec úspešná, ale do budúcnosti si musí túto úspešnosť udržať. *Kvadrant 3* tvoria oblasti, ktoré nie sú dôležité, zdokonalenia v tomto kvadrante majú nízku prioritu. V *kvadrante 4* nie sú dôležité oblasti, pričom rozvoj a snaha sú zbytočne silné. Na základe tejto analýzy je zrejmé, že silné stránky sa nemusia vždy pretransformovať do konkurenčnej výhody obce. Dôvodov, prečo je to tak, je niekoľko, pričom najčastejšími obyvateľmi vnímaná nízka dôležitosť poskytovaných služieb a bodov rozvoja. Identifikácia silných miest obce je možná len na základe porovnania s ich hlavnými konkurentmi v regióne. Ani sústredenie sa na prekonanie všetkých slabých stránok nemusí priniesť očakávaný efekt, pretože náklady potrebné na ich transformovanie do silnej stránky sa nemusia vrátiť. Pozornosť treba venovať príležitostiam, v ktorých má obec najviac silných stránok, alebo oblastiam, v ktorých sa vzhľadom na veľkú príležitosť a potenciálnu návratnosť investícií ukazuje efektívne vytvorenie nových silných stránok. Príklady z praxe uvádzajú, že i málo rozvinutý región má popri slabých miestach aj silné miesta, ktoré pokiaľ dokáže správne identifikovať a využiť, vytvárajú predpoklady pre trvalý a vyrovnaný sociálno-ekonomický rozvoj. Nasledujúce grafy prezentujú pohľad obyvateľov a poslancov na silné a slabé stránky obce Blahová a kvalitu života v obci.

3.1 HOSPODÁRSTVO A VEDECKO-TECHNICKÝ ROZVOJ

Silné stránky	Slabé stránky
---------------	---------------



<ul style="list-style-type: none"> - poľnohospodárska pôda zaberajúca cca. 82,7 % katastra obce, - celkovo 16 podnikateľských subjektov – právnické osoby, - narastajúci počet obyvateľov – fyzických osôb podnikateľov – 35 v roku 2014, - relatívne vysoký podiel obyvateľov s úplným stredným vzdelaním – 16,44 % a stredným odborným vzdelaním – 13,7 %, - rozsiahle plochy ovocných sádov a viníc v okolí obce, - v centrálnej časti obce Blahová sústredená základná, ale aj vyššia občianska vybavenosť, - rýchla dostupnosť mesta D. Streda, - dobre fungujúci obchod COOP Jednota s potravinárskym, ale aj zmiešaným tovarom, - existencia poľnohospodárskych podnikov, - existencia dvorov poľnohospodárskeho podniku, 	<ul style="list-style-type: none"> - nerozvinutý pracovný trh v obci, - hospodárska základňa obce Blahová pomerne málo rozvinutá, - nedostatok výrobných zariadení v obci má vplyv na ponuku pracovných príležitostí, - malá ponuka komerčných služieb pre obyvateľov – oprava, ... - absencia prevádzky osobných služieb, - útlm stavebnej výroby, - stagnácia podnikateľskej sféry, nerozvíjajúce sa MaSP, - nezáujem mladých ľudí o podnikanie, - nevyhovujúca štruktúra a kvalita služieb pre obyvateľov a návštevníkov obce, - vysoká miera nezamestnanosti žien, mladých a obyvateľov po 50 roku života, - nízke priemerné mzdy v poľnohospodárstve, - nedostatok remeselníkov v obci,
Príležitosti	Ohrozenia
<ul style="list-style-type: none"> - podpora malých podnikateľov v oblasti služieb, - využitie polohového potenciálu obce Blahová s výhodnou polohou vo vzťahu dostupnosti okresného mesta D. Streda, - orientovanie sa na služby bez negatívnych účinkov na životné prostredie, využívanie jestvujúcich plôch a areálov formou intenzifikácie ich územia a efektívnym využitím jestvujúceho objektového fondu, - preferovanie a profilovanie hospodárskej základne pre rozvoj malého a stredného podnikania s orientáciou na rozvoj tradičných foriem výroby, - skvalitnenie prostredia obslužných a prevádzkových areálov (prípadne nové prevádzky) - možnosť získania finančných prostriedkov z fondov EU, - vytvorenie nových pracovných miest najmä v malom podnikaní a službách, 	<ul style="list-style-type: none"> - zvýšená regionálna konkurencia a recesia v oblasti profilových odvetví vhodných pre Blahová (poľnohospodárstvo, cestovný ruch), - tlak na intenzívny hospodársky rozvoj a zhodnocovanie investičného potenciálu (nezastavané lokality, prírodné prostredie), - pomalá a nákladná výstavba, modernizácia a rekonštrukcia technickej infraštruktúry, - administratívne opatrenia obmedzujúce plnohodnotný rozvoj cestovného ruchu, - veľká administratívna náročnosť pre získanie financií zo štátnych dotácií a z fondov EU, - nedostatok investičného kapitálu, - neochota investorov o regiónu,

Schéma SWOT analýzy:

	S silné stránky	W slabé stránky
O príležitosti	<p>Stratégia SO</p> <p>10</p> <p>3</p>	<p>12</p> <p>5</p> <p>7</p> <p>Stratégia WO</p>
T hrozby	<p>Stratégia ST</p> <p>7</p>	<p>Stratégia WT</p>

V oblasti hospodárstva dochádza k prevahe silných stránok. Je nevyhnutné zabezpečiť využitie silných stránok na elimináciu slabých stránok. Riešenie môže byť využitím potenciálu existujúcej infraštruktúry a plôch pre možný rozvoj výrobných zón.

3. 2. DOPRAVA A KOMUNIKÁCIE

Silné stránky	Slabé stránky



<ul style="list-style-type: none"> - prechádzajúca cesta III. triedy prepájajúca obec s okresným mestom D. Streda, - dostatočne vybudovaná cestná sieť v zastavanom území obce, - vybudovaná sieť poľných ciest, - dostupné hlavné ťahy medzinárodných trás, - existencia plôch pre budovanie parkovacích miest, 	<ul style="list-style-type: none"> - nevyhovujúci stav komunikácie na Madarász, - nevybudované prepojenie na lokalitu Potonské lúky, - nedostatok parkovacích miest pri obecnej úrade, - nevybudovaný jednostranný chodník pozdĺž hlavnej cesty, - nedostatočné odtokové jarky pozdĺž cesty III. a miestnych komunikácií, - nevybudovaný chodník na miestny cintorín, - vybudované zastávky SAD v zlom technickom stave, - nedostupná železničná sieť, - nedostatok spojov do krajského mesta Trnava, - nedostatočná zimná údržba, - zlý technický stav cesty III. triedy, - nevyhovujúci stav poľných ciest, - nedostatok finančných prostriedkov na údržbu technickej infraštruktúry,
Príležitosti	Ohrozenia
<ul style="list-style-type: none"> - revitalizácia verejných komunikačných priestorov, - vybudovanie chodníkov pozdĺž miestnych komunikácií, - možnosť získania finančných prostriedkov z fondov EÚ, - využitie významnej geografickej polohy územia z hľadiska prechádzajúcich dopravných koridorov, 	<ul style="list-style-type: none"> - malá miera podpory miest a obcí zo strany štátu, - zhoršujúci sa stav obecných stavieb a komunikácií, - nevýhodné podmienky čerpania prostriedkov z EÚ fondov, - nevýhodné podmienky čerpania úverových zdrojov z komerčných bánk, - zvyšujúce sa náklady na údržbu a opravy cestnej infraštruktúry, - oneskorená výstavba a modernizácia cestnej siete, - zhoršenie dopravnej obsluhy, - spomalenie hospodárskeho rastu, - trvalý presun cestujúcich z verejnej osobnej dopravy na individuálnu dopravu,

Schéma SWOT analýzy:

	S silné stránky	W slabé stránky
O príležitosti	<p>Stratégia SO</p> <p>5</p>	<p>13</p> <p>4</p> <p>Stratégia WO</p> <p>4</p>
T hrozby	<p>Stratégia ST</p> <p>9</p>	<p>Stratégia WT</p>

V oblasti technickej infraštruktúry výrazne prevládajú slabé stránky nad silnými. Odporúča sa využiť stratégia **SO** - kde musí obec prekonať slabiny využitím príležitostí, hlavne možnosťou využitia čerpania nenávratných finančných prostriedkov národných ako aj nadnárodných.

3.3 TECHNICKÁ INFRAŠTRUKTÚRA

Silné stránky	Slabé stránky
<ul style="list-style-type: none"> - vybudovaná sieť miestneho rozhlasu, - existencia prevádzky Slovenskej pošty, a.s., - obec Blahová je napojená na el. energiu zo vzdušných VN 22 kV, - dostatočný počet vybudovaných transformátorových staníc, - existencia plôch HBV za bytovým domom, - možnosti rozvoja plôch OBV v smere na obec Lehnice, - vybudovaný cintorín s domom smútku, - dobré zásobovanie obyvateľov obce pitnou vodou, - 1 vlastný zdroj pitnej vody, 	<ul style="list-style-type: none"> - absencia osvetlenia na miestnom cintoríne, - nevybudovaná rozvodná sieť plynu, - zlý technický stav budovy domu smútku, - zlý technický stav elektrickej rozvodnej siete – vzdušné vedenie, - negatívny stav nehnuteľného majetku obce, - nedostatok finančných prostriedkov na údržbu technickej infraštruktúry, - nevyhovujúci technický stav miestneho rozhlasu, - nedostatočné osvetlenie obce, - vysoká energetická náročnosť verejného osvetlenia,



	<ul style="list-style-type: none"> - v obci nie sú toho času žiadne energetické výrobné zariadenia na báze obnoviteľných zdrojov energie, - zastaralosť a opotrebovanosť infraštruktúry, - prevaha nadzemných vedení nad podzemnými-obmedzenia ochranných pásiem, - zlý technický stav budovy požiarnej zbrojnice,
Príležitosti	Ohrozenia
<ul style="list-style-type: none"> - výstavba rozvodnej siete plynu, - rekonštrukcia verejného osvetlenia, zníženie energetickej náročnosti a jeho rozšírenie na neosvetlené časti obce, - kompletná rekonštrukcie vzdušnej elektrickej rozvodnej siete, - zavedenie elektrických, plynových, vodovodných a kanalizačných prípojok do nových častí IBV, - možnosť získania finančných prostriedkov z fondov EÚ, - využitie významnej geografickej polohy územia z hľadiska prechádzajúcich dopravných koridorov, - rozvoj ďalších telekomunikačných a dátových služieb v konkurenčnom prostredí, 	<ul style="list-style-type: none"> - malá miera podpory miest a obcí zo strany štátu, - zhoršujúci sa stav obecných stavieb a komunikácií, - nevýhodné podmienky čerpania prostriedkov z EÚ fondov, - nevýhodné podmienky čerpania úverových zdrojov z komerčných bánk, - stavebné a legislatívne prekážky a nevysporiadanosť pozemkov v intraviláne,

Schéma SWOT analýzy:

	S silné stránky	W slabé stránky
O príležitosti	<p>Stratégia SO</p> <p>9</p> <p>2</p>	<p>14</p> <p>9</p> <p>7</p> <p>Stratégia WO</p>
T hrozby	<p>Stratégia ST</p>	<p>5</p> <p>Stratégia WT</p>

V oblasti technickej infraštruktúry výrazne prevládajú slabé stránky nad silnými. Odporúča sa využiť stratégia **SO** – kde musí obec prekonať slabiny využitím príležitostí, hlavne možnosťou využitia čerpania nenávratných finančných prostriedkov národných ako aj nadnárodných.

3.4 ODPADOVÉ HOSPODÁRSTVO

Silné stránky	Slabé stránky
<ul style="list-style-type: none"> - kvalitná legislatíva pre nakladanie s KO a DSO, - spracovaný POH obce Blahová na roky 2011-2015, - zabezpečený odvoz TKO, - v obci je vybudovaný systém separovaného zberu odpadu základných druhov, 	<ul style="list-style-type: none"> - nevybudovaná splašková kanalizačná sieť, - absencia ČOV, - nevybudovaný zberný dvor pre separovaný zber, - nedoriešená likvidácia a využitie rastlinného odpadu, - nedostatok odpadových nádob na zmiešaný komunálny odpad a separovaný zber, - nízka miera vynútiteľnosti práva v oblasti ŽP, - obci sa nenachádza kompostáreň na biologicky rozložiteľných odpadoch, - potrebné doriešenie technicko-organizačné zabezpečenie zberu biologicky rozložiteľných odpadov z domácností, - čierne skládky ako finančné bremeno obce,
Príležitosti	Ohrozenia
<ul style="list-style-type: none"> - dostavba splaškovej kanalizačnej siete, - napojenie kanalizačnej siete na ČOV, - výstavba obecného kompostoviska, - výstavba zberného dvora pre separovaný zber, - obstaranie potrebných mechanizmov, - zabezpečiť efektívny separovaný zber v celej obci, 	<ul style="list-style-type: none"> - ohrozená kvalita povrchových vôd toku Malý Dunaj, kanál Malinovo - Blahová, - zhoršenie zdravotného stavu obyvateľstva, - znečistenie ovzdušia veľkými zdrojmi znečistenia alokovaných v meste D. Streda, Trnava, ..., dopady na zdravotný stav obyvateľov,



<ul style="list-style-type: none"> - možnosti materiálového, resp. energetického využitia odpadov pri rešpektovaní duálnych vlastností odpadov, - dôsledné plnenie kvalitatívne stanovených cieľov v oblasti odpadového hospodárstva, - odstránenie zdrojov znečistenia povrchových a podzemných vôd, - zvýšiť právne vedomie obyvateľstva vo sfére životného prostredia, - rozvoj ekologického poľnohospodárstva a ekologizácia priemyselnej výroby, - možnosti získania finančných prostriedkov z fondov EÚ, - dodržiavanie noriem EÚ v oblasti produkcie znečisťujúcich látok v priemysle, 	<ul style="list-style-type: none"> - zníženie biodiverzity, - nárast množstva vyvážaných odpadov, - pretrvávajúce vykurovanie hlavne tuhými palivami, - nárast množstva vyvážaných odpadov, - nízka disciplína pri nakladaní s odpadmi, - neriešenie problému existencie „čiernych“ skládok,
--	--

Schéma SWOT analýzy:

	S silné stránky	W slabé stránky
O príležitosti	<p>Stratégia SO</p> <p>4</p>	<p>Stratégia WO</p> <p>9</p> <p>9 13</p>
T hrozby	<p>Stratégia ST</p>	<p>1</p> <p>10</p> <p>Stratégia WT</p>

V prípade životného prostredia prevládajú slabé stránky nad silnými. Je to dôsledok nedobudovaného systému na likvidáciu a čistenie odpadových vôd. Odporúča sa využitie stratégie *WT* – čeliť hrozbám využitím silných stránok a príležitostí.

3.5 ŽIVOTNÉ PROSTREDIE

Silné stránky	Slabé stránky
<ul style="list-style-type: none"> - kvalitná legislatíva pre nakladanie s KO a DSO, - zabezpečený odvoz TKO, - relatívne stabilný objem produkovaného odpadu, - priemyselná výroba v obci nie je zastúpená, - existencia 1 zdroja pitnej vody, - prechádzajúce hydrokorydory Malý Dunaj a kanál Malinovo – Blahová, 	<ul style="list-style-type: none"> - nevybudovaná kanalizačná sieť s napojením na ČOV, - nevybudovaná rozvodná sieť plynu, - nevyhovujúci technický stav tepelného hospodárstva, - potreba čistenia koryta kanála Malý Dunaj, kanála Malinovo – Blahová, - čistotu ovzdušia nepriaznivo ovplyvňuje dosah produkcie exhalátov z výroby v okresnom meste, meste Trnava, - ..., - potrebná revitalizácia a dostavba priestoru pred obecným úradom, - chýbajúca oddychová zóna na námestí, - vysoká hladina spodných vôd, - malé zdroje znečistenia ovzdušia - bodové zdroje z lokálnych kúrenísk, - nepriaznivé podmienky pre rozptyl exhalátov, - prejazd poľnohospodárskych strojov po miestnych komunikáciách, - spaľovanie rastlinného odpadu na vlastných pozemkoch obyvateľov, - nedostatok zelene pozdĺž koryt vodných tokov, - zdrojom negatívnych účinkov dopravy na životné prostredie územia obce je zdrojová a cieľová doprava,
Príležitosti	Ohrozenia
<ul style="list-style-type: none"> - dostavba kanalizačnej siete, - výstavba rozvodnej siete plynu, - možnosti získania finančných prostriedkov z fondov EÚ, - regulácia koryt miestnych potokov a revitalizácia ich okolia, - odstránenie zdrojov znečistenia povrchových a 	<ul style="list-style-type: none"> - zhoršujúci sa stav životného prostredia v dôsledku nadmernej hospodárskej činnosti v regióne, - ohrozená kvalita podzemných a povrchových vôd, - zhoršenie zdravotného stavu obyvateľstva, - znečistenie ovzdušia veľkými zdrojmi znečistenia, - dopady na zdravotný stav obyvateľov,



<ul style="list-style-type: none"> - podzemných vôd ohrozujúcich zdroje vody, - zvýšiť právne vedomie obyvateľstva vo sfére životného prostredia, 	<ul style="list-style-type: none"> - zníženie biodiverzity, - hrozba zníženia kvality životného prostredia v dôsledku výstavby z hľadiska kvantity a kvality - nadmerná zástavba výšková, plošná, nevhodná funkčná skladba plôch - tlak na životné prostredie a pôvodnú krajinu, urbanizácia krajiny, - radikalizácia zmien v životnom prostredí na miestnej a globálnej úrovni (povodne, veterné smršte, otepľovanie, klimatické zmeny,
---	---

Schéma SWOT analýzy:

	S silné stránky	W slabé stránky
O príležitosti	<p>Stratégia SO</p> <p>6</p>	<p>14</p> <p>4</p> <p>Stratégia WO</p> <p>6</p>
T hrozby	<p>Stratégia ST</p> <p>0</p>	<p>10</p> <p>Stratégia WT</p>

V prípade životného prostredia prevládajú slabé stránky nad silnými. Je to dôsledok nedobudovaného systému na likvidáciu a čistenie odpadových vôd a existenciou záťažových prevádzok v Trnavskom kraji. Odporúča sa využitie stratégie **SO** a **WO** – prekonať slabiny využitím príležitostí a minimalizovať náklady súvisiace so slabými stránkami.

3.6 SOCIÁLNA OBLASŤ A ZDRAVOTNÍCTVO

Silné stránky	Slabé stránky
<ul style="list-style-type: none"> - zabezpečená opatrovateľská služba (v prípade potreby), - organizované aktivačné práce, - stavebno-technický stav bytového fondu je prevažne dobrý a vyhovujúci, - funkcia osobitného príjemcu sociálnych dávok, - stretnutia dôchodcov, intenzívna klubová činnosť - uvítanie do života novorodencov obce, príspevok obce pomoc v krízových situáciách (živelná pohroma, rodinná tragédia....), - dobrá dostupnosť zdravotníckeho zariadenia v okresnom meste D. Streda, 	<ul style="list-style-type: none"> - absencia ambulancie praktického lekára pre dospelých a deti a dorast, - nedostatok priestorov pre ambulancie, - v súčasnosti stagnujúca bytová výstavba, - nedostatok bytov pre mladé rodiny s deťmi, - absencia stomatologickej ambulancie, - nedostatočná podpora osobnej starostlivosti o deti pri zosúladovaní pracovného a rodinného života, - nedostatok a opotrebovanosť priestorov pre mládež a dorast, na voľnočasové aktivity - nedoriešená sociálna sieť, - zastaralosť a opotrebovanosť bytového fondu, - nedostatok zdrojov na skvalitňovanie sociálneho zázemia,
Príležitosti	Ohrozenia
<ul style="list-style-type: none"> - možnosť použitia 2% daní daňových subjektov na prioritné potreby zdravotníctva, - zakladanie mimovládnych neziskových organizácií poskytujúcich všeobecne prospešné služby, - zlepšujúca sa infraštruktúra a lepšie prepojenie trhov práce na susediace trhy práce, - podpora rozvoja sociálnych služieb, a iných opatrení, projektov a programov na podporu sociálneho začleňovania ohrozených skupín podľa ich špecifických potrieb, - dôrazné uplatňovanie princípu subsidiarity, - lepšie podmienky na zladovanie prac. a rodinných povinností, - možnosti získania finančných prostriedkov z fondov EU, 	<ul style="list-style-type: none"> - rast počtu obyvateľov v seniorskej kategórii, - zhoršujúca sa sociálna situácia niektorých skupín obyvateľstva, - zhoršovanie zdravotného stavu stredného veku, - rast počtu srdcovo-cievnych chorôb, - rast nádorových ochorení tráviaceho traktu, - vysoký výskyt alergických ochorení, - pokles výdavkov na preventívnu zdravotnú starostlivosť, - pretrvávajúce stereotypy v mobilnom správaní sa pracovnej sily, - nízky záujem zamestnávateľov o prijímanie uchádzačov o zamestnanie na podporované pracovné miesta, - nedostatočný záujem zamestnávateľov o udržateľnosť vytvorených pracovných miest,



	<ul style="list-style-type: none"> - prehlbovanie chudoby u niektorých skupín populácie a reprodukcia chudoby, - zvyšujúci sa počet klientov odkázaných na pomoc iných nesystematickou preventívnou prácou v prirodzenom rodinnom a otvorenom prostredí, - zvyšujúce sa finančné náklady na sociálne služby,
--	---

Schéma SWOT analýzy:

	S silné stránky	W slabé stránky
O príležitosti	<p>Stratégia SO</p> <p>10</p>	<p>Stratégia WO</p>
T hrozby	<p>8</p> <p>Stratégia ST</p> <p>13</p>	<p>7</p> <p>Stratégia WT</p>

V tomto prípade prevládajú slabé stránky a ohrozenia nad silnými stránkami a príležitosťami. Odporúča sa využiť stratégiu **ST** – kde sa obec môže zamerať len na minimalizovanie nákladov súvisiacich s poskytovaním sociálnych služieb a čeliť hrozbám, ktoré sú s týmito službami spojené. Odporúča sa obci zabezpečovať nevyhnutné sociálne služby pre obyvateľov a ostatné služby ponechať poskytovateľom v meste D. Streda.

3.7 ŠKOLSTVO A ŠPORT

Silné stránky	Slabé stránky
<ul style="list-style-type: none"> - existencia predškolského zariadenia – materskej školy, - existencia plôch pre výstavbu športových ihrísk za obecným úradom, - existencia futbalového ihriska a futbalového mužstva, - existencia poľovníckych revírov, 	<ul style="list-style-type: none"> - absencia základnej školy, - zlý demografický vývoj – malý počet detí školského veku, - nevyhovujúci stav hygienických zariadení materskej školy,
Príležitosti	Ohrozenia
<ul style="list-style-type: none"> - dobudovanie a vybavenie športových, športovo-rekreačných a oddychových plôch v obci Blahová, - skvalitnenie existujúcich areálov a doplnenie nových areálov pre potreby obyvateľov obce, najmä so zameraním na deti a mládež, - vytváranie územných a priestorových podmienok pre realizáciu rozličných športových, rekreačných a oddychových aktivít, - zefektívnenie spolupráce s krajským mestom na regionálnej úrovni, - možnosť získania finančných prostriedkov z fondov EU, 	<ul style="list-style-type: none"> - vplyv nežiadúcich javov na deti a mládež (závislosti, konzumné kultúry...), - nedostatok finančných prostriedkov na údržbu existujúcich športových objektov, - nárast sociálnej ohrozenosti mládeže, - nedostatok finančných prostriedkov na výstavbu nových športovo-rekreačných objektov,

Schéma SWOT analýzy:

	S silné stránky	W slabé stránky
O príležitosti	<p>Stratégia SO</p> <p>4</p>	<p>Stratégia WO</p> <p>3</p> <p>5</p>
T hrozby	<p>Stratégia ST</p>	<p>Stratégia WT</p> <p>1</p> <p>4</p>



V oblasti vzdelávania je situácia vyrovnaná. Odporúča sa využitie stratégie *WO* – využiť silné stránky na prekonanie slabých a minimalizovať náklady súvisiace so slabými stránkami. V oblasti športu podporovať rekonštrukciu starej a výstavbu športovej infraštruktúry v obci. Je potrebné podporovať organizovanú športovú činnosť.

3.8 KULTÚRA

Silné stránky	Slabé stránky
<ul style="list-style-type: none"> - dlhoročná história obce, tradície, - prítomnosť kultúrnych pamiatok, - dobré kultúrne povedomie obyvateľov, - existencia obecného domu, - existencia kostola, 	<ul style="list-style-type: none"> - absencia otvoreného pódia pre kultúrne akcie obce, - neukončená rekonštrukcia obecného domu, - nevyhovujúci stav budovy kultúrneho domu, - nedostatok finančných prostriedkov pre činnosť zariadení a pre ich rozvoj, - nerozvinutá kultúrna turistika, - slabá propagácia a reklama kultúrnych aktivít obce, - nedostatočné materiálne vybavenie na kultúrne a vzdelávacie podujatia, - neexistencia zariadenie propagujúceho tradičné remeslá z okolia obce,
Príležitosti	Ohrozenia
<ul style="list-style-type: none"> - lepšia koordinovanosť a propagácia kultúrnych aktivít obce, - rekonštrukcia kultúrnych pamiatok, - rozvoj sponzorovania kultúry, - obnova zanikajúcich tradícií, - vydanie multimediálnych propagačných materiálov o obci, jej kultúrnom dedičstve a tradícií, - zefektívnenie spolupráce s okolitými obcami na regionálnej úrovni, - možnosť získania finančných prostriedkov z fondov EU, 	<ul style="list-style-type: none"> - zmeny vo vnímaní tradičných hodnôt (pokles záujmu o niektoré hodnoty a tradície) - slabá podpora kultúry zo strany štátu a VÚC, - posun priorít mládeže ku konzumnej kultúre, - nedostatok finančných prostriedkov na šírenie miestnej kultúry za hranice katastrálneho územia obce,

Schéma SWOT analýzy:

	S silné stránky	W slabé stránky
O príležitosti	<p>Stratégia <i>SO</i></p> <p>8</p> <p>4</p> <p>5</p>	<p>Stratégia <i>WO</i></p> <p>2</p> <p>7</p>
T hrozby	<p>Stratégia <i>ST</i></p> <p>4</p>	<p>Stratégia <i>WT</i></p>

V oblasti kultúry prevládajú slabé stránky nad silnými. Odporúča sa využitie stratégie *WO* – využiť silné stránky na prekonanie slabých a minimalizovať náklady súvisiace so slabými stránkami. V oblasti kultúry podporovať výstavbu kultúrnej infraštruktúry a organizovanú kultúrnu činnosť.

3.9 PROPAGÁCIA A CESTOVNÝ RUCH

Silné stránky	Slabé stránky
<ul style="list-style-type: none"> - bohaté kultúrne dedičstvo, - prírodné krásy v okolí obce, - východisková poloha na poznávacie výlety do širšieho okolia obce, - početné množstvo cykloturistických trás, - existencia poľovníckeho revíru, - pretekajúci Malý Dunaj, 	<ul style="list-style-type: none"> - nedostatočná propagácia goodwillu a CR obce, - nedostatočné využitie tradície, - nedostatočne využité prírodných hodnôt pre potreby cestovného ruchu, - nedostatočná propagácia obce z hľadiska cestovného ruchu, - chýbajúce rekreačné trasy v poľnohospodárskej krajine,



	<ul style="list-style-type: none"> - nedostatočne využitý potenciál pre rozvoj kultúropoznávacieho cestovného ruchu, - problémom je úprava verejných komunikačných priestorov, nevyužívané, opustené objekty, areály a zariadenia, chýbajúce pešie väzby na obec, - absencia kvalitnej reštaurácie,
Príležitosti	Ohrozenia
<ul style="list-style-type: none"> - dobré možnosti (existencia poľných ciest) pre budovanie cyklistických a rekreačných trás, - dobrá poloha Blahová v rámci regionálnych štruktúr, - dobrá poloha Blahová vo väzbe na prírodné a rekreačné lokality, - zavádzanie nových produktov cestovného ruchu v súvislosti s agroturistikou, - rozvoj agroturistických aktivít so zameraním na vzdelávacie a zážitkové pobyty, 	<ul style="list-style-type: none"> - pokračujúci postupný úpadok rekreačných lokalít, - zmeny vo vnímaní tradičných hodnôt (pokles záujmu o niektoré hodnoty a tradície), - negatívne dopady na životné prostredie v prípade zásadného zvýšenia cestovného ruchu, - zvýšené náklady na likvidáciu odpadu, - tlak na parkovacie plochy, - negatívne dôsledky v oblasti verejného poriadku,

Schéma SWOT analýzy:

	S silné stránky	W slabé stránky
O príležitosti	<div> <div>Stratégia SO</div> <div>8</div> <div>2</div> <div>1</div> </div>	<div> <div>Stratégia WO</div> <div>5</div> </div>
T hrozby	<div> <div>6</div> <div>Stratégia ST</div> <div>6</div> </div>	<div> <div>Stratégia WT</div> </div>

Obec disponuje veľkým rozvojovým potenciálom v oblasti cestovného ruchu. V súčasnosti však nie je plne využívaný. Odporúča sa využiť stratégiu **SO** a využiť silné stránky, ako kultúrno-historický potenciál, prírodný potenciál na získanie konkurenčnej výhody.

3.10 ADMINISTRATÍVA A BEZPEČNOSŤ

Silné stránky	Slabé stránky
<ul style="list-style-type: none"> - existencia verejného rozhlasu, - dostatok priestorov pre administratívu, - budova obecného úradu v dostupného v centre obce, 	<ul style="list-style-type: none"> - negatívny stav nehnuteľného majetku obce, - nevybudovaný bezbariérový prístup do obecného úradu, - nevyhovujúci technický stav budovy obecného úradu, - absencia kamerového systému v centre obce a okrajových častiach obce, - zvyšujúca sa drobná kriminalita – krádeže, vandalizmus, - v obci ani v súčasnosti nie sú vybudované nijaké zariadenia v súvislosti s civilnou ochranou, - nedostatok finančných prostriedkov na údržbu technickej infraštruktúry, - nedostatočná úroveň optimalizácie procesov a šandardizácie dokumentov vo verejnej správe, - absencia koncepčného a systematického formovania právneho rámca podpory aplikácie IT v procesoch výkonu činností verejnej správy, - nízky podiel e-služieb verejnej správy s vyššou pridanou hodnotou a nízka efektívnosť ostatných služieb verejnej správy, - nízka vybavenosť a výkonnosť technologickej IK infraštruktúry samosprávy, - nedostupný kvalitný digitálny systém prenosu dát, - pomaly zavádzané základné služby eGovernmentu a nízka efektívnosť ostatných elektronizovaných verejných služieb, ktoré väčšinou iba kopírujú papierové služby,
Príležitosti	Ohrozenia



<ul style="list-style-type: none"> - možnosť získania finančných prostriedkov z fondov EÚ, - zrušenie princípu miestnej kompetencie pri vydávaní dokumentov a poskytovaní služieb verejnou správou, - e-government je príležitosťou prelomovú modernizáciu interných administratívno-správnych procedúr, zlepšenie imidžu VS, ako aj zvýšenie podielu a záujmu verejnosti na správe vecí verejných, - vytváranie kvalitného a dostupného verejného digitálneho obsahu stimulujúceho dopyt po e-službách a širokopásmovom pripojení, - zavádzanie nových moderných technológií, 	<ul style="list-style-type: none"> - malá miera podpory miest a obcí zo strany štátu, - nevýhodné podmienky čerpania prostriedkov z EÚ fondov, - nevýhodné podmienky čerpania úverových zdrojov z komerčných bánk, - nedostatočná kvalita právneho rámca výkonu činností verejnej správy, - zvyšovanie komunikačnej a administratívnej náročnosti výkonu činností verejnej správy vo vzťahu k externému, ako aj internému prostrediu,
---	--

Schéma SWOT analýzy:

	S silné stránky	W slabé stránky
O príležitosti	<p>Stratégia SO</p> <p>13</p> <p>8</p> <p>2</p> <p>5</p>	<p>Stratégia WO</p>
T hrozby	<p>Stratégia ST</p> <p>3</p> <p>5</p>	<p>Stratégia WT</p>

V oblasti technickej infraštruktúry výrazne prevládajú slabé stránky nad silnými. Odporúča sa využiť stratégia **WO** – kde musí obec využiť silné stránky a príležitosti.

3.11 INFORMATIZÁCIA OBCE

Silné stránky	Slabé stránky
<ul style="list-style-type: none"> - postupne zavádzané služby eGovernmentu a elektronizácia služieb štátnej správy a samosprávy - dobrá vybavenosť a výkonnosť technologickej IK infraštruktúry v obecnom úrade, 	<ul style="list-style-type: none"> - absencia verejne prístupného internetu, - nedostatok regionálneho digitálneho obsahu a nízke konkurenčné prostredie z dôvodu vysokej ceny za PC , nízkej výkonnosti e-služieb, - nedostatočná úroveň optimalizácie procesov a štandardizácie dokumentov vo verejnej správe, - absencia koncepčného a systematického formovania právneho rámca podpory aplikácie IT v procesoch výkonu činností verejnej správy, - nízky podiel e-služieb verejnej správy s vyššou pridanou hodnotou a nízka efektívnosť ostatných služieb verejnej správy, - nízka efektívnosť, bezpečnosť a interoperabilita ISVS, - nedostupný kvalitný digitálny obsah, - fyzicky nedostupný internet v území s nízkou hustotou osídlenia, alebo málo atraktívny pre používateľov, - pomaly zavádzané základné služby eGovernmentu a nízka efektívnosť ostatných elektronizovaných verejných služieb, ktoré väčšinou iba kopírujú papierové služby, - chýbajúca vysokokapacitná dátová sieť k domom,
Príležitosti	Ohrozenia
<ul style="list-style-type: none"> - možnosť získania finančných prostriedkov z fondov EÚ, - zvýšenie počítačovej gramotnosti, - zníženie cien využívania Internetu, - rozvoj ďalších telekomunikačných služieb v konkurenčnom prostredí, - vytváranie a sprístupňovanie verejného digitálneho obsahu, - zrušenie princípu miestnej kompetencie pri vydávaní dokumentov a poskytovaní služieb verejnou správou, - e-government je príležitosťou prelomovú modernizáciu 	<ul style="list-style-type: none"> - nevýhodné podmienky čerpania prostriedkov z EÚ fondov, - nevýhodné podmienky čerpania úverových zdrojov z komerčných bánk, - digital divide, zvyšovanie disparít medzi územiami alebo sociálnymi skupinami vo využívaní IKT, - nízka digitálna gramotnosť a zručnosť používateľov IKT a nedostatočný dopyt po elektronických službách, - rozvoj digitálnej kriminality, narušanie súkromia, výchovy a ochrany osobných údajov,



<p>interných administratívno-správnych procedúr, zlepšenie imidžu VS, ako aj zvýšenie podielu a záujmu verejnosti na správe vecí verejných,</p> <ul style="list-style-type: none"> - vytváranie kvalitného a dostupného verejného digitálneho obsahu stimulujúceho dopyt po e-službách a širokopásmovom pripojení, - rastúca penetrácia širokopásmového pripojenia, 	- legislatívne a stavebné prekážky pri budovaní informačných technológií,
---	---

Schéma SWOT analýzy:

	S silné stránky	W slabé stránky
O príležitosti	<p>Stratégia SO</p> <p>2</p>	<p>10</p> <p>Stratégia WO</p> <p>4</p> <p>7</p> <p>9</p>
T hrozby	<p>Stratégia ST</p>	<p>6</p> <p>Stratégia WT</p>

V oblasti technickej infraštruktúry výrazne prevládajú slabé stránky nad silnými. Odporúča sa využiť stratégia WO – kde musí obec prekonať slabiny využitím príležitostí, hlavne možnosťou využitia čerpania nenávratných finančných prostriedkov národných ako aj nadnárodných.

Koordinácia a syntéza výsledkov SWOT

Zostavenie analýzy SWOT je zložitý proces, ktorý si vyžaduje systematický prístup pri identifikácii a analýze bezprostredných (často i skrytých) vonkajších a vnútorných faktorov. Výstižnosť väčšiny faktorov je zložitá vyjadriť prostredníctvom jednoduchých formulácií. Pri zaradovaní jednotlivých faktorov do základných zložiek SWOT analýzy je potrebné zodpovedne posudzovať ich lokálne a mikroregionálne podmienenú situáciu a relatívny podiel na regionálnom rozvoji. V tomto zmysle ide hlavne o nerovnováhu medzi obcou Blahová a ostatnými obcami v okolí.

Naopak medzi slabé stránky obce Blahová patrí nepriaznivý demografický vývoj obyvateľstva, nedobudovaný vzdelávací systém zahŕňajúci možnosti vzdelávania v rámci celoživotného vzdelávania, vzhľadom na alokáciu obce, nesúlad vzdelanostnej štruktúry s potrebami trhu práce. V oblasti podnikateľského sektora ide hlavne o dobudovania službotvorného sektora. V oblasti technickej infraštruktúry ide potrebu dobudovania inžinierskych sietí v oblasti odpadového hospodárstva, dostavbu a rekonštrukciu cestnej siete, ktorá sa nachádza na niektorých miestach v havarijnom stave.

Ohrozenia obce Blahová vyplývajú z okolitého prostredia, tendencií a skutočností, ktoré nemôže manažment obce ovplyvniť.

3.12 PROBLÉMOVÁ ANALÝZA – HLAVNÉ ODVETVOVÉ DISPARITY A VYMEDZENIE CIEĽOVÝCH SKUPÍN SO SÚSTREDENOU PODPOROU OBCE BLAHOVÁ.

Identifikácia odvetvových disparít a nadväzujúce vymedzenie cieľových skupín je v súlade so zadáním z vypracovanej analýzy SWOT ako aj analýzy zdrojov obce Blahová. Dôležitým východiskovým rámcom pre vymedzenie cieľových skupín so sústredenou podporou obce Blahová a stanovenie relevantných opatrení, ktoré by mali riešiť existujúce nerovnosti a rozdiely, sú vybrané strategické a koncepčné dokumenty spracované na národnej (Partnerská dohoda), regionálnej (PHSR TTSK) úrovni, ako aj vo vzťahu k štátnym legislatívnym normám zaväzujúcim obec Blahová poskytovať svojim obyvateľom balík verejných služieb.

Na odvetvové (odborové a sektorové) disparity treba pozeráť ako na nerovnosti, neoddôvodnené rozdiely, či nezhody medzi potenciálom a jeho súčasným využitím. Ich identifikácia vychádza z porovnania zistených silných a slabých stránok, ktoré sú uvedené vo SWOT analýze. Pôsobenie silných stránok obce Blahová je oslabované negatívnymi vplyvmi jej slabých stránok. Silné stránky sú



potenciálom, ktorý je možné využiť pre budúci rozvoj, je ale nutné zlepšiť alebo odstrániť príslušné slabé stránky tak, aby mohli byť silné naplno využité.

Nasledujúci prehľad je usporiadaný práve týmto spôsobom, kedy proti silným stránkam obce sú vždy postavené relevantné slabé stránky, ktoré majú v danom problémovom okruhu opačný vplyv. Vybrané sú práve tie, ktoré z hľadiska budúceho vývoja možno považovať za najzávažnejšie a kde je viacmenej možné predpokladať aspoň čiastočné riešenie.

Obec Blahová je súčasťou vyššieho územného celku Trnava. Národná stratégia regionálneho rozvoja definovala pre tento kraj nasledovné disparity, ktoré by mali byť zohľadnené v PHRSR obce Blahová:

Hlavné disparity TTK:

v pôdohospodárstve

- pokles pestovateľských plôch a počtu chovaných hospodárskych zvierat (hydina, ošípané a hovädzí dobytok) a dovoz lacnejších dotovaných potravín z pôvodných krajín EÚ;

v priemysle

- chýbajúce akreditácie a certifikácie s medzinárodnou platnosťou majú za následok obmedzenia v medzinárodnom obchode;
- inovačné a technologické zaostávanie spôsobuje zvyšujúcu sa energetickú a surovinovú náročnosť výroby;

v službách

- disparity vo vzťahu mesta a okolia spôsobené nerovnomerným rozmiestnením služieb a vzdelávacích inštitúcií;
- nízka úroveň informatizácie produkčnej sféry;
- zníženie konkurencieschopnosti malého a stredného podnikania v dôsledku veľkej expanzie nadnárodných spoločností, ale aj často pre absentujúcu kvalitu poskytovaných služieb;
- nedostatočná kvalita verejných služieb občanom a podnikateľskej sfére;

v technickej infraštruktúre

- nedostatočné kapacity a telekomunikačná infraštruktúra;
- nedostatočná kvalita ciest II. a III. triedy má často za následok dopravné nehody;
- značné ekologické zaťaženie poľnohospodárskej krajiny;

v sociálno-spoločenskej infraštruktúre

- výraznejšie vyšší podiel nezamestnaných v obciach v porovnaní s Trnavou a ostatnými mestami;
- značný odliv pracovných síl do zahraničia z titulu blízkosti hraníc, pričom za vysokokvalifikované pracovné sily nie sú náhrady;
- nedostatočné investície do nájomného bývania, regenerácie bytového fondu a pomalá obnova kultúrohistorických pamiatok, čo je spôsobené nedostatkom vlastných finančných zdrojov pre spolufinancovanie rozvojových a investičných projektov;
- slabá spolupráca subjektov vo vnútri regiónu;
- nevyhovujúca miera nezamestnanosti s nevyrovnanou ponukou pracovných miest najmä vo vidieckych okresoch.

Hlavné faktory rozvoja TTK:

v pôdohospodárstve

- dobrý produkčný pôdohospodársky potenciál v oblastiach zeleninárstva, ovocinárstva a vinohradníctva dáva možnosti rozvoja bývania na základe vidieckeho osídlenia;
- vysoký poľnohospodársky potenciál umožňuje pestovanie prakticky všetkých druhov ekologických potravín a živočíšnej výroby;
- rozvoj biotechnológií;

v priemysle

- rozvinutá priemyselná výroba a rôznorodosť hospodárskej základne s dlhodobým pôsobením dáva možnosť transferu technológií do perspektívnych odvetví na základe využitia fondov EÚ v službách;
- rozsiahla koncentrácia zahraničných investícií dáva predpoklad k využívaniu nových technológií a inovácií najmä v automobilovom a elektrotechnickom priemysle, potravinárstve, energetike a farmaceutickom priemysle;
- možnosť posilňovania exportu;

v službách

- geopolitický polohový potenciál umožňuje priame kontakty s vyspelými regiónmi s možnosťou zintenzívnenia zahraničných investícií a medzinárodnej spolupráce;
- využitie geotermálnych prameňov za splnenia príslušných zákonných podmienok (zákon č. 538/2005 Z. z.) pre ďalší rozvoj tradičného kúpeľníctva s prepojením na ekologický vidiecky turizmus;

v technickej infraštruktúre

- križovanie významných medzinárodných a vnútroštátnych trás železníc i ciest umožňuje lepšie zapojenie do medzinárodnej spolupráce a priaznivú väzbu na hlavné mesto Slovenska;
- polohový potenciál kraja;



v sociálno-spoločenskej infraštruktúre

- vysoký podiel vysokoškolsky vzdelaného obyvateľstva vytvára predpoklady pre možnosti využívania nových technológií a obnoviteľných zdrojov energií v súlade s ekologickými princípmi na základe využitia ľudského a ekonomického potenciálu;
- vzdelaná a pomerne lacná pracovná sila láka naďalej najmä zahraničných investorov;
- silný kultúrno-spoločenský potenciál daný koncentráciou kultúrnych a spoločenských inštitúcií dáva možnosť jeho využitia pre rozvoj cestovného ruchu a vytváraniu medzinárodných inštitúcií v prepojení na Bratislavský kraj;
- dostupnosť vzdelávacích, sociálnych a zdravotných zariadení;
- stabilizovaný demografický vývoj a priaznivá veková štruktúra;
- silný potenciál cezhraničnej spolupráce.

Nasledujúce tabuľky prezentujú hlavné faktory rozvoja a hlavné disparity rozvoja obce Blahová v jednotlivých politikách.

Hospodárstvo a vedecko-technický rozvoj

Faktory rozvoja	Disparity
<ul style="list-style-type: none"> + poľnohospodárska pôda zaberajúca cca. 82,7 % katastra obce, + celkovo 16 podnikateľských subjektov – právnické osoby, + narastajúci počet obyvateľov – fyzických osôb podnikateľov – 35 v roku 2014, + relatívne vysoký podiel obyvateľov s úplným stredným vzdelaním – 16,44 % a stredným odborným vzdelaním – 13,7 %, + rozsiahle plochy ovocných sádov a viníc v okolí obce, + v centrálnej časti obce Blahová sústredená základná, ale aj vyššia občianska vybavenosť, + rýchla dostupnosť mesta D. Streda, + dobre fungujúci obchod COOP Jednota s potravinárskym, ale aj zmiešaným tovarom, + existencia poľnohospodárskych podnikov, + existencia dvorov poľnohospodárskeho podniku, 	<ul style="list-style-type: none"> - nerozvinutý pracovný trh v obci, - hospodárska základňa obce Blahová pomerne málo rozvinutá, - nedostatok výrobných zariadení v obci má vplyv na ponuku pracovných príležitostí, - malá ponuka komerčných služieb pre obyvateľov – oprava, ... - absencia prevádzky osobných služieb, - útlm stavebnej výroby, - stagnácia podnikateľskej sféry, nerozvíjajúce sa MaSP, - nezáujem mladých ľudí o podnikanie, - nevyhovujúca štruktúra a kvalita služieb pre obyvateľov a návštevníkov obce, - vysoká miera nezamestnanosti žien, mladých a obyvateľov po 50 roku života, - nízke priemerné mzdy v poľnohospodárstve, - nedostatok remeselníkov v obci,

Doprava a komunikácie

Faktory rozvoja	Disparity
<ul style="list-style-type: none"> + prechádzajúca cesta III. triedy prepájajúca obec s okresným mestom D. Streda, + dostatočne vybudovaná cestná sieť v zastavanom území obce, + vybudovaná sieť poľných ciest, + dostupné hlavné ťahy medzinárodných trás, + existencia plôch pre budovanie parkovacích miest, 	<ul style="list-style-type: none"> - nevyhovujúci stav komunikácie na Madarász, - nevybudované prepojenie na lokalitu Potonské lúky, - nedostatok parkovacích miest pri obecnom úrade, - nevybudovaný jednostranný chodník pozdĺž hlavnej cesty, - nedostatočné odtokové jarky pozdĺž cesty III. a miestnych komunikácií, - nevybudovaný chodník na miestny cintorín, - vybudované zastávky SAD v zlom technickom stave, - nedostupná železničná sieť, - nedostatok spojov do krajského mesta Trnava, - nedostatočná zimná údržba, - zlý technický stav cesty III. triedy, - nevyhovujúci stav poľných ciest, - nedostatok finančných prostriedkov na údržbu technickej infraštruktúry,

Technická infraštruktúra

Faktory rozvoja	Disparity
<ul style="list-style-type: none"> + vybudovaná sieť miestneho rozhlasu, + existencia prevádzky Slovenskej pošty, a.s., + obec Blahová je napojená na el. energiu zo vzdušných VN 22 kV, + dostatočný počet vybudovaných transformátorových staníc, + existencia plôch HBV za bytovým domom, + možnosti rozvoja plôch OBV v smere na obec Lehnice, + vybudovaný cintorín s domom smútku, + dobré zásobovanie obyvateľov obce pitnou vodou, + 1 vlastný zdroj pitnej vody, 	<ul style="list-style-type: none"> - absencia osvetlenia na miestnom cintoríne, - nevybudovaná rozvodná sieť plynu, - zlý technický stav budovy domu smútku, - zlý technický stav elektrickej rozvodnej siete – vzdušné vedenie, - negatívny stav nehnuteľného majetku obce, - nedostatok finančných prostriedkov na údržbu technickej infraštruktúry, - nevyhovujúci technický stav miestneho rozhlasu, - nedostatočné osvetlenie obce, - vysoká energetická náročnosť verejného osvetlenia, - v obci nie sú toho času žiadne energetické výrobné zariadenia na báze obnoviteľných zdrojov energie, - zastaralosť a opotrebovanosť infraštruktúry, - prevaha nadzemných vedení nad podzemnými- obmedzenia



	ochranných pásiem, - zlý technický stav budovy požiarnej zbrojnice,
--	--

Odpadové hospodárstvo

Faktory rozvoja	Disparity
<ul style="list-style-type: none"> + kvalitná legislatíva pre nakladanie s KO a DSO, + spracovaný POH obce Blahová na roky 2011-2015, + zabezpečený odvoz TKO, + v obci je vybudovaný systém separovaného zberu odpadu základných druhov, 	<ul style="list-style-type: none"> - nevybudovaná splašková kanalizačná sieť, - absencia ČOV, - nevybudovaný zberný dvor pre separovaný zber, - nedoriešená likvidácia a využitie rastlinného odpadu, - nedostatok odpadových nádob na zmiešaný komunálny odpad a separovaný zber, - nízka miera vynútiteľnosti práva v oblasti ŽP, - obci sa nenachádza kompostáreň na biologicky rozložiteľných odpadov, - potrebné doriešenie technicko-organizačné zabezpečenie zberu biologicky rozložiteľných odpadov z domácnosti, - čierne skládky ako finančné bremeno obce,

Životné prostredie

Faktory rozvoja	Disparity
<ul style="list-style-type: none"> + kvalitná legislatíva pre nakladanie s KO a DSO, + zabezpečený odvoz TKO, + relatívne stabilný objem produkovaného odpadu, + priemyselná výroba v obci nie je zastúpená, + existencia 1 zdroja pitnej vody, + prechádzajúce hydrokorydory Malý Dunaj a kanál Malinovo – Blahová, 	<ul style="list-style-type: none"> - nevybudovaná kanalizačná sieť s napojením na ČOV, - nevybudovaná rozvodná sieť plynu, - nevyhovujúci technický stav tepelného hospodárstva, - potreba čistenia koryta kanála Malý Dunaj, kanála Malinovo – Blahová, - čistotu ovzdušia nepriaznivo ovplyvňuje dosah produkcie exhalátov z výroby v okresnom meste, meste Trnava, ..., potrebná revitalizácia a dostavba priestoru pred obecným úradom, - chýbajúca oddychová zóna na námestí, - vysoká hladina spodných vôd, - malé zdroje znečistenia ovzdušia - bodové zdroje z lokálnych kúrenísk, - nepriaznivé podmienky pre rozptýl exhalátov, - prejazd poľnohospodárskych strojov po miestnych komunikáciách, - spaľovanie rastlinného odpadu na vlastných pozemkoch obyvateľov, - nedostatok zelene pozdĺž korýt vodných tokov, - zdrojom negatívnych účinkov dopravy na životné prostredie územia obce je zdrojová a cieľová doprava,

Sociálna oblasť a zdravotníctvo

Faktory rozvoja	Disparity
<ul style="list-style-type: none"> + zabezpečená opatrovateľská služba (v prípade potreby), + organizované aktivačné práce, + stavebno-technický stav bytového fondu je prevažne dobrý a vyhovujúci, + funkcia osobitného príjemcu sociálnych dávok, + stretnutia dôchodcov, intenzívna klubová činnosť + uvítanie do života novorodencov obce, príspevok obce pomoc v krízových situáciách (živelná pohroma, rodinná tragédia....), + dobrá dostupnosť zdravotníckeho zariadenia v okresnom meste D. Streda, 	<ul style="list-style-type: none"> - absencia ambulancie praktického lekára pre dospelých a deti a dorast, - nedostatok priestorov pre ambulancie, - v súčasnosti stagnujúca bytová výstavba, - nedostatok bytov pre mladé rodiny s deťmi, - absencia stomatologickej ambulancie, - nedostatočná podpora osobnej starostlivosti o deti pri zosúladovaní pracovného a rodinného života, - nedostatok a opotrebovanosť priestorov pre mládež a dorast, na voľnočasové aktivity - nedoriešená sociálna sieť, - zastaralosť a opotrebovanosť bytového fondu, - nedostatok zdrojov na skvalitňovanie sociálneho zázemia,

Školstvo a šport

Faktory rozvoja	Disparity
<ul style="list-style-type: none"> + existencia predškolského zariadenia – materskej školy, + existencia plôch pre výstavbu športových ihrísk za obecným úradom, + existencia futbalového ihriska a futbalového mužstva, + existencia poľovníckych revírov, 	<ul style="list-style-type: none"> - absencia základnej školy, - zlý demografický vývoj – malý počet detí školského veku, - nevyhovujúci stav hygienických zariadení materskej školy,



Kultúra

Faktory rozvoja	Disparity
<ul style="list-style-type: none"> + dlhoročná história obce, tradície, + prítomnosť kultúrnych pamiatok, + dobré kultúrne povedomie obyvateľov, + existencia obecného domu, + existencia kostola, 	<ul style="list-style-type: none"> - absencia otvoreného pódia pre kultúrne akcie obce, - neukončená rekonštrukcia obecného domu, - nevyhovujúci stav budovy kultúrneho domu, - nedostatok finančných prostriedkov pre činnosť zariadení a pre ich rozvoj, - nerozvinutá kultúrna turistika, - slabá propagácia a reklama kultúrnych aktivít obce, - nedostatočné materiálne vybavenie na kultúrne a vzdelávacie podujatia, - neexistencia zariadenie propagujúceho tradičné remeslá z okolia obce,

Propagácia a cestovný ruch

Faktory rozvoja	Disparity
<ul style="list-style-type: none"> + bohaté kultúrne dedičstvo, + prírodné krásy v okolí obce, + východisková poloha na poznávacie výlety do širšieho okolia obce, + početné množstvo cykloturistických trás, + existencia poľovníckeho revíru, + pretekajúci Malý Dunaj, 	<ul style="list-style-type: none"> - nedostatočná propagácia goodwillu a CR obce, - nedostatočné využitie tradície, - nedostatočne využité prírodných hodnôt pre potreby cestovného ruchu, - nedostatočná propagácia obce z hľadiska cestovného ruchu, - chýbajúce rekreačné trasy v poľnohospodárskej krajine, - nedostatočne využitý potenciál pre rozvoj kultúropoznávacieho cestovného ruchu, - problémom je úprava verejných komunikačných priestorov, nevyužívané, opustené objekty, areály a zariadenia, chýbajúce pešie väzby na obec, - absencia kvalitnej reštaurácie,

Administratíva a bezpečnosť

Faktory rozvoja	Disparity
<ul style="list-style-type: none"> + existencia verejného rozhlasu, + dostatok priestorov pre administratívu, + budova obecného úradu v dostupného v centre obce, 	<ul style="list-style-type: none"> - negatívny stav nehnuteľného majetku obce, - nevybudovaný bezbariérový prístup do obecného úradu, - nevyhovujúci technický stav budovy obecného úradu, - absencia kamerového systému v centre obce a okrajových častiach obce, - zvyšujúca sa drobná kriminalita – krádeže, vandalizmus, - v obci ani v súčasnosti nie sú vybudované nijaké zariadenia v súvislosti s civilnou ochranou, - nedostatok finančných prostriedkov na údržbu technickej infraštruktúry, - nedostatočná úroveň optimalizácie procesov a štandardizácie dokumentov vo verejnej správe, - absencia koncepčného a systematického formovania právneho rámca podpory aplikácie IT v procesoch výkonu činností verejnej správy, - nízky podiel e-služieb verejnej správy s vyššou pridanou hodnotou a nízka efektívnosť ostatných služieb verejnej správy, - nízka vybavenosť a výkonnosť technologickej IK infraštruktúry samosprávy, - nedostupný kvalitný digitálny systém prenosu dát, - pomaly zavádzané základné služby eGovernmentu a nízka efektivita ostatných elektronizovaných verejných služieb, ktoré väčšinou iba kopírujú papierové služby,

Informatizácia obce

Faktory rozvoja	Disparity
<ul style="list-style-type: none"> + postupne zavádzané služby eGovernmentu a elektronizácia služieb štátnej správy a samosprávy + dobrá vybavenosť a výkonnosť technologickej IK infraštruktúry v obecnom úrade, 	<ul style="list-style-type: none"> - absencia verejne prístupného internetu, - nedostatok regionálneho digitálneho obsahu a nízke konkurenčné prostredie z dôvodu vysokej ceny za PC , nízkej výkonnosti e-služieb, - nedostatočná úroveň optimalizácie procesov a štandardizácie



	<ul style="list-style-type: none"> - dokumentov vo verejnej správe, - absencia koncepčného a systematického formovania právneho rámca podpory aplikácie IT v procesoch výkonu činností verejnej správy, - nízky podiel e-služieb verejnej správy s vyššou pridanou hodnotou a nízka efektívnosť ostatných služieb verejnej správy, - nízka efektívnosť, bezpečnosť a interoperabilita ISVS, - nedostupný kvalitný digitálny obsah, - fyzicky nedostupný internet v území s nízkou hustotou osídlenia, alebo málo atraktívny pre používateľov, - pomaly zavádzané základné služby eGovernmentu a nízka efektívnosť ostatných elektronizovaných verejných služieb, ktoré väčšinou iba kopírujú papierové služby, - chýbajúca vysokokapacitná dátová sieť k domom,
--	---

Vo vyššie uvedenom kontexte je potrebné sledovať i potenciálne rozvojové príležitosti a hrozby, indukované hierarchicky vyššími faktormi sociálno - ekonomického rozvoja. Na základe uskutočnených analýz je možné za najväčšie hrozby pokladať hlavne:

1. Znižovanie konkurencieschopnosti obce v dôsledku trvalej stagnácie v rozvoji spolupráce podnikateľskej sféry s orgánmi miestnej samosprávy – Public Private Partnership.
2. Rozhodnutie kľúčového investora o zmene alokácie investície.
3. Nedostatok externých finančných prostriedkov potrebných na zabezpečenie kvalitných verejných služieb.
4. Podcenenie významu kvalitatívneho rozvoja ľudských zdrojov ako pre ekonomický, tak aj pre sociálny rozvoj obce Blahová.
5. Podcenenie významu informačných technológií ako základného prvku ekonomického rozvoja a rozvoja ľudských zdrojov v obci.

Jedným z nutných predpokladov úspešnej implementácie Programu hospodárskeho rozvoja a sociálneho rozvoja je návaznosť na existujúcu sústavu strategických a rozvojových dokumentov. Tento fakt sa premietol z časti aj do výberu opatrení a cieľových skupín, na ktoré sa má zamerať podpora z verejných zdrojov, hlavne z dôvodu efektívneho vynakladania finančných prostriedkov, odstránenia duplicit, možných protichodných účinkov opatrení atď.. Z tohto dôvodu je prirodzeným rámcom Program hospodárskeho a sociálneho rozvoja Trnavského samosprávneho kraja, ako aj Partnerskej dohody, ale aj platná legislatíva v oblasti zabezpečovania verejných služieb. Komparáciou výsledkov vyššie uvedenej selekcie odvetvových disparít a PHSR TTSK je možné zistiť, že niektoré opatrenia v rámci tohto dokumentu pokrývajú kritické oblasti zistené v problémovej analýze. Preto je nutné v súlade s vyššie uvedenými skutočnosťami zamerať sa na odstránenie týchto disparít v relevantných cieľových oblastiach a relevantných skupín.

1. Hospodárstvo a vedecko-technický rozvoj
Cieľová skupina
podnikateľské subjekty v priemysle, obchode a výrobných službách obec investori
2. Technická infraštruktúra
Cieľová skupina
obec, obyvatelia obce, podnikateľské subjekty, mimovládne subjekty,
3. Životné prostredie
Cieľová skupina
obec, obyvatelia obce, podnikateľské subjekty,
4. Sociálna oblasť a zdravotníctvo
Cieľová skupina
nezamestnaní, sociálne odkázaní, zdravotne a duševne postihnutí, obyvatelia v dôchodkovom veku, mladí ľudia, rizikové skupiny obyvateľstva,
5. Školstvo a šport
Cieľová skupina
deti predškolského veku, žiaci v rámci povinnej školskej dochádzky, nezamestnaní, obyvatelia v dôchodkovom veku, športovci organizovaní v rámci športových hnutí, pasívna športová verejnosť, obyvatelia v produktívnom veku,
6. Kultúra
Cieľová skupina



obyvateľstvo podnikateľské subjekty návštevníci obce,
7. Cestovný ruch a public relation
Cieľová skupina
obec, VÚC, obyvatelia obce, návštevníci obce, súkromný podnikateľský sektor,
9. Administratíva a bezpečnosť
Cieľová skupina
obec, obyvatelia obce, súkromný podnikateľský sektor,
10. Informatizácia obce
Cieľová skupina
obec, obyvatelia obce, súkromný podnikateľský sektor,



Strategická časť Programu hospodárskeho rozvoja a sociálneho rozvoja obce Blahová 2015 - 2024

4 VÍZIA A POSLANIE OBCE BLAHOVÁ

Vízia

Obec bude vyvážené a ohľaduplne využívať svoje prírodné bohatstvo za účelom jeho ekonomického a ekologického zveľadovania. V súvislosti s rozvojom sa bude snažiť propagovať existujúce prírodné hodnoty (Malý Dunaj). V súvislosti s rozvojom cestovného ruchu sa bude snažiť aj o čo najlepšie prezentovanie svojich kultúrnych tradícií a zvyklostí v duchu rozvoja kultúrneho povedomia nielen vo svojom regióne, ale aj za hranicami Slovenskej republiky. Do šírenia kultúrnych hodnôt sa budú zapájať hlavne kultúrne spolky orientujúce sa na prezentáciu tradičných remesiel a zvyklostí. Z hospodárskeho hľadiska



obec vytvorí priaznivé podmienky na rozvoj tradičných výrobných a nevýrobných odvetví, pre ktorých rozvoj má obec najväčší potenciál – poľnohospodárska produkcia a drobné výrobné prevádzky, ktoré neovplyvňujú kvalitu bývania. V oblasti propagácie sa obec zameria na prezentáciu vlastných kultúrno – historických hodnôt a kultúrnej identity typickej pre túto oblasť Slovenska. Obec sa stane príjemným sídlom zabezpečujúcim komplexné sociálne služby pre svojich obyvateľov. V obci funguje materská škola v ktorej každý rok stúpa počet detí. Materská škola je komplexne vybavená čo sa týka interiérov ako aj exteriérov.

Poslanie

Poslanie je komplexná a všeobecná definícia objasňujúca mandát obce Blahová. Poslanie opisuje a prezentuje základné služby (produkty), ktoré poskytuje a identifikuje hlavných „zákazníkov“, t.j. jej obyvateľov, miestnych podnikateľov, záujmové združenia a pod.. Poslanie vyjadruje základný dôvod existencie obce Blahová a odpovedá na tri otázky: Čo obec robí? Prečo to robí? Pre koho to robí? Predpokladom pre zabezpečovanie kvalitných služieb obyvateľom obce, podnikateľom či návštevníkom a celkový plynulý chod samosprávy a jej orgánov je dôsledný denný operatívny manažment a realizácia profesionálnych interných služieb. Tieto zahŕňajú celú škálu aktivít počnúc obstarávaniami tovarov, služieb a prác, cez interné právne poradenstvo a zastupovanie obce pri súdnych sporoch až po udržiavanie počítačovej siete, zálohovanie dát či aktualizovanie a zverejňovanie informácií, ktoré slúžia aj obyvateľom obce. Samospráva obce Blahová disponuje aj nemalým majetkom – budovami, pozemkami, bytovými a nebytovými priestormi. Efektívne spravovanie aktív takéhoto rozsahu a zabezpečovanie jeho maximálnej výnosnosti je možné len za predpokladu existencie prehľadnej a aktuálnej evidencie, ktorá slúži vedeniu obce a poslancom obecného zastupiteľstva. Významnú úlohu zohráva aj odborné vzdelávanie zamestnancov úradu s cieľom zabezpečiť ich ďalší profesionálny rast, vedúci k zvýšeniu kvality samosprávou poskytovaných služieb. Medzi významné činnosti - a to najmä z pohľadu obyvateľov obce – patrí administrovanie zasadnutí orgánov obce. Práve tieto authority rozhodujú o všetkých dôležitých zmenách, ktoré sa premietajú do života obyvateľov, napr. prostredníctvom všeobecne záväzných nariadení.

Jedným zo základných predpokladov rozvoja obce je dodržiavanie zákonnosti a pravidiel miestnej samosprávy, ochrana života a osobného majetku občanov, ale aj životného prostredia. V súlade s poslaním obce Blahová všetky tieto úlohy realizuje štátna polícia. K dosiahnutiu zámeru - vybudovať bezpečnú obec - polícia vykonáva všeobecnú prevenciu kriminality, aktívnu ochranu verejného poriadku, života, zdravia občanov a majetku. Súčasťou bezpečnostnej politiky obce je aj výkon ochrany pred požiarmi a civilnej ochrany obyvateľov.

1. Hospodárstvo a vedecko-technický rozvoj

Základnou úlohou samosprávy je rozvoj územia obce a zvyšovanie kvality života jeho obyvateľov. Všeobecne uznávaným nástrojom pre miestnu hospodársku politiku je rozvoj existujúcich priemyselných zón. Obec Blahová v súlade s touto filozofiou skvalitňuje zóny, ktoré poskytujú kapacitu pre podnikateľské subjekty. Ich rozlohu plánuje rozširovať v obmedzenej miere. Rozvojové aktivity budú pokračovať hlavne v časti intravilánu obce, kde sa rozprestiera objekt poľnohospodárskeho podniku.

2. Doprava a komunikácie

Príprava Projektovej dokumentácie pre cestné stavby, pravidelná oprava a stavebná údržba pozemných komunikácií, letná a zimná údržba či rekonštrukcia vybraných miestnych komunikácií, to všetko zahŕňajú kompetencie obce v oblasti pozemných komunikácií.

3. Technická infraštruktúra

Významným prvkom kvality života v obci je funkčný systém verejného osvetlenia. Hlavnou úlohou samosprávy je v tomto kontexte realizácia novej výstavby verejného osvetlenia, prevádzkovanie už vybudovaného verejného osvetlenia a samozrejme priebežné opravy a údržba existujúcich svetelných bodov, prípadne ich prestavba na LED. Okrem toho zabezpečuje rozvoj komplexnej infraštruktúry zohľadňujúcej rast kvality života obyvateľov obce a životného prostredia. Rozvoj infraštruktúry smeruje hlavne k jej rozšíreniu na potenciálne obytné zóny v obci, IBV, ako aj na rekonštrukciu súčasnej infraštruktúry - vodovodnej, elektrickej, komunikačnej.

3. Odpadové hospodárstvo

Obec vykonáva úlohy, ktoré jej vyplývajú z programu odpadového hospodárstva a všeobecne záväzných právnych predpisov prijatých a platných v Slovenskej republike. V oblasti odpadového hospodárstva ide najmä o zber a prepravu komunálnych odpadov a drobných stavebných odpadov na



účely ich zhodnotenia alebo zneškodnenia, zabezpečovanie zberných nádob zodpovedajúcich systému zberu komunálneho odpadu, zabezpečovanie priestoru, kde môžu obyvatelia obce odovzdávať oddelené zložky komunálnych odpadov či zabezpečovanie zberu a prepravy objemných odpadov. Obec zároveň vykonáva priestupkové konanie v odpadovom hospodárstve a zabezpečuje výstavbu a údržbu infraštruktúry pre odpadové vody.

4. Životné prostredie

Udržiavanie a zveľaďovanie obce neznamená len ochranu a údržbu existujúcej verejnej zelene, ale aj zabránenie ďalšiemu znižovaniu podielu zelených plôch v zastavanom území obce, ich rozdrobovaniu a zmysluplné riadenie výstavby a využívania územia. V súlade s touto filozofiou obec každoročne zabezpečuje ošetrovanie a udržiavanie zelene - drevín, trávnikov, kvetinových záhonov. Súčasťou prostredia, v ktorom obyvatelia žijú, sú aj verejné priestranstvá, chodníky, miestne komunikácie, námestie, ktoré je obcou pravidelne čistené, ale aj športové ihriská obce – Blahová so zabezpečením pravidelnej údržby a obnovy. K ďalším činnostiam patrí aj prevádzka či správa cintorínov.

5. Sociálna oblasť a zdravotníctvo

Činnosť samosprávy - vzhľadom na existujúce kompetencie - je v oblasti sociálnej politiky veľmi rozsiahla. Pre občanov v hmotnej núdzi obec poskytuje jednorazové dávky v hmotnej núdzi a sociálnu pôžičku. Pre zdravotne ťažko postihnutých a seniorov obec poskytuje sociálne služby, medzi ktoré patrí opatrovateľská služba, prepravná služba a organizovanie spoločného stravovania. Obec podporuje neštátne subjekty, ktorých činnosť je zameraná na pomoc sociálne alebo zdravotne handicapovaným občanom. Pre zachovanie rovnakých podmienok a šancí pre všetkých žiakov obec zabezpečuje prenos štátnych dotácií (na stravu, motivačný príspevok a školské pomôcky) pre školopovinné deti zo sociálne slabších rodín. Nástrojom pre podporu demografie v obci je jednorazový finančný príspevok pre každé novonarodené dieťa s trvalým pobytom na území obce. Poskytované sociálne služby sú regulované celým radom zákonov a usmernení – počnúc ústavou Slovenskej republiky. Pôsobnosť z orgánov štátnej správy na mestá a na vyššie územné celky na úseku sociálnej pomoci prešla zákonom č. 416/2001 Z. z. hlavne v oblasti poskytovania opatrovateľskej služby a starostlivosti o seniorov, v oblasti vzdelávania, športu a ostatných verejných služieb. Obec sa v oblasti sociálnej pomoci do 31.12.2008 riadila nasledovnými zákonmi: Zákon č.369/90 Zb. o obecnom zriadení v platnom znení, Zákon č. 195/1998 Z. z. o sociálnej pomoci v znení neskorších predpisov, Zákon č. 599/2003 Z.z. o hmotnej núdzi, Zákon č. 601/2003 Z.z. o životnom minime, Zákon č. 36/2005 Z.z. o rodine a Zákon č.305/2005 Z.z. o sociálnoprávnej ochrane detí a sociálnej kuratele. Dňom 1.1.2009 vstúpil do platnosti nový Zákon č.448/2008 Z.z. o sociálnych službách a novela zákona č. 305/2005 Z.z. o sociálnoprávnej ochrane detí a sociálnej kuratele. Tieto dva kľúčové zákony vymedzujú povinnosti obce pri svojej samosprávnej pôsobnosti v oblasti sociálnej starostlivosti o svojich občanov.

V zmysle zákona 369/1990 Zb. o obecnom zriadení podľa § 3 obyvatelia obce majú právo požadovať súčinnosť obce pri ochrane osoby, rodiny a majetku v obci, pomoci v čase náhlej núdze (toto právo občana má i ústavnú oporu - čl. 16, 18 a 21 Ústavy SR) a podľa § 4 ods. 3 písm. j) má obec povinnosť vypracovať koncepcie rozvoja v jednotlivých oblastiach života.

Blahová považuje pomoc a podporu pre svojich obyvateľov za jednu zo svojich prirodzených priorít.

6. Školstvo a šport

Školstvo

Obec Blahová v súčasnosti je zriaďovateľom predškolského zariadenia.

Šport

Obec vytvára podmienky na zmysluplné trávenie voľného času detí, mládeže a obyvateľov obce, ako najvhodnejšiu prevenciu proti drogám a civilizačným chorobám. V rámci tejto filozofie samospráva organizuje alebo podporuje celý rad rekreačných a športových aktivít. Súčasťou politiky obce je subvencovanie športových klubov a telovýchovných organizácií prostredníctvom dotácií z rozpočtu obce. Mandát na podporu rekreačného a výkonnostného športu v obci vyplýva zo zákona č. 369/1990 Zb. o obecnom zriadení, Všeobecne záväzného nariadenia o poskytovaní dotácií z rozpočtu obce Blahová či koncepcných a strategických dokumentov prijatých mestským zastupiteľstvom. Vytváranie vhodného prostredia pre rekreačný a výkonnostný šport z peňazí daňovníkov, je jednou z ciest tvorby



a prezentácie dobrého mena obce. Vhodné podmienky pre šport a ponuka verejných športovísk sú súčasťou konkurenčného boja miest o lepšie podmienky pre život. Prínosy z financovania a podpory športu na území obce sa prejavujú vo forme zdravšieho života obyvateľov, zvýšeného záujmu o bývanie v obci, v náraste členských základní podporovaných športov.

7. Kultúra

Obec Blahová v súlade so svojím zámerom každoročne organizuje kultúrne podujatia, a prevádzkuje obecnú knižnicu. Obec zabezpečuje opravy a údržbu kultúrnych pamiatok na území obce. Súčasťou kultúrnej politiky je aj dotovanie činnosti záujmových združení či jednotlivcov. Snahou obce je udržiavať kultúru v obci. Rámec pre činnosť a aktivity samosprávy obce je v oblasti kultúry tvorený najmä zákonom č.369/1990 Zb. o obecnom zriadení, zákonom č. 416/2001 Z. z. o prechode niektorých pôsobností z orgánov štátnej správy na obce a na vyššie územné celky, zákonom č. 61/2000 Z. z. o osvetovej činnosti, zákonom č. 4/1958 Zb. o ľudovej umeleckej výrobe a umeleckých remeslách a zákonom č. 96/1991 Zb. o verejných kultúrnych podujatiach.

8. Propagácia a cestovný ruch

V oblasti cestovného ruchu plní najmä úlohy: spolupracuje s miestnymi podnikateľmi a úradmi štátnej správy a okolitými obcami v oblasti cestovného ruchu, spolupracuje s príslušnou komisiou, pripravuje analýzy turistickej aktivity obce a infraštruktúry cestovného ruchu z hľadiska historických pamiatok a iných historických objektov, ubytovacích, stravovacích a ostatných služieb, spolupracuje na príprave vydávania a zabezpečenia propagačných materiálov pre obec, pripravuje návrhy na riešenie rozvoja cestovného ruchu a spolupracuje so všetkými dotknutými orgánmi a organizáciami pri ich realizácii, spolupracuje pri vytváraní systému tvorby finančných zdrojov na podporu rozvoja cestovného ruchu v obci, ako aj pri zachovávaní historického, architektonického a kultúrneho dedičstva, rieši podnety, návrhy a v spolupráci s hlavným kontrolárom aj sťažnosti občanov a organizácií týkajúce sa CR, zabezpečuje styk samosprávy s inštitúciami a organizáciami, ako aj agentúrami poskytujúcimi služby, informácie, podporu a poradenstvo v CR, podieľa sa na koordinačnej činnosti pri realizácii úloh súvisiacich s ekonomickým a sociálnym rozvojom spravovaného územia, podieľa sa na tvorbe koncepcie rozvoja na úseku cestovného ruchu na území obce, koordinuje a zabezpečuje úlohy súvisiace s činnosťou obce v spolupráci s partnerskými obcami.

9. Administratíva a bezpečnosť

Obec vytvára podmienky na efektívnu prácu obecného úradu, vytvára vyhovujúce podmienky na poskytovanie verejných služieb, estetizáciu a funkčnosť miesta kontaktu so zákazníkmi obecného úradu, vytvára vhodné technické a pracovné podmienky na obecnom úrade. Vytvára podmienky na znižovanie kriminality v obci a ochranu majetku obyvateľov a ostatných subjektov v obci.

10. Informatizácia obce

Zabezpečuje technické podmienky pre rozvoj informačnej spoločnosti. Umožňuje obyvateľom využívať on-line elektronické služby samosprávy. Vytvára vhodné podmienky na prechod na e-government na lokálnej úrovni (e-gov, e-vote, e-services, ...). Umožňuje obyvateľom obce a pracovníkom samosprávy zvyšovať svoje počítačové vedomie a zručnosti.

5 FORMULÁCIA A NÁVRH STRATÉGIE

STRATEGICKÝ CIEĽ

Strategický cieľ PHRSR ako aj dielčie ciele v rámci jednotlivých politík vychádzajú z §3 Ciele podpory regionálneho rozvoja zákona 309/2014 o podpore regionálneho rozvoja, kde je hlavným cieľom podpory regionálneho rozvoja odstraňovať alebo zmiernovať nežiaduce rozdiely v úrovni hospodárskeho rozvoja, sociálneho rozvoja a územného rozvoja regiónov a zabezpečiť trvalo udržateľný rozvoj regiónov, zvyšovať ekonomickú výkonnosť, konkurencieschopnosť regiónov a rozvoj inovácií v regiónoch pri zabezpečení trvalo udržateľného rozvoja, zvyšovať zamestnanosť a životnú úroveň obyvateľov v regiónoch pri zabezpečení trvalo udržateľného rozvoja.

Podpora regionálneho rozvoja podľa odseku 1 je zameraná najmä na komplexné využívanie vnútorného rozvojového potenciálu územia - prírodných, kultúrnych, materiálnych, finančných,



ľudských a inštitucionálnych zdrojov, podporu zavádzania nových technológií a inovácií pri rešpektovaní vnútorných špecifik regiónu, rozvoj informatizácie a digitalizácie v regióne, rozvoj hospodárstva a podnikateľského prostredia v regióne s cieľom zvýšiť jeho produktivitu, optimalizovať štruktúru hospodárstva, vytvárať nové pracovné miesta a stabilizovať ohrozené pracovné miesta, rozvoj ľudských zdrojov vrátane zvyšovania vzdelanostnej úrovne, kvalifikácie a zlepšovania prípravy detí a mladých dospelých na trh práce, predchádzanie sociálneho vylúčenia a zmierňovanie jeho negatívnych dôsledkov, podporu rovnosti príležitostí na trhu práce a podporu znevýhodnených komunit, realizáciu verejných prác podporujúcich rozvoj regiónu, zlepšenie a rozvoj sociálnej infraštruktúry regiónu, zlepšenie dopravnej a technickej vybavenosti regiónu, inžinierskych stavieb, rozvoj cestovného ruchu, medzištátnu, cezhraničnú a medziregionálnu spoluprácu v oblasti regionálneho rozvoja v záujme trvalo udržateľného rozvoja regiónu, zachovanie identity a rozvoj kultúry a starostlivosť o kultúrne dedičstvo regiónov a sídiel, rozvoj pôdohospodárstva a rozvoj vidieka, rozvoj vidieckych oblastí a zvyšovanie kvality života na vidieku, realizáciu opatrení na ochranu, udržiavanie a zveľádovanie životného prostredia a na obmedzovanie vplyvov poškodzujúcich životné prostredie a zlepšenie environmentálnej infraštruktúry regiónu, ochranu prírody, efektívne využívanie prírodných zdrojov regiónu a využívanie alternatívnych zdrojov energie, rozvoj občianskej vybavenosti a rozvoj služieb v regióne,) zvyšovanie dostupnosti a kvality bývania, budovanie a posilňovanie štruktúr občianskej spoločnosti, rozvoj prosociálneho správania obyvateľstva, rozvoj telesnej kultúry, športu a turistiky, ochranu, podporu a rozvoj verejného zdravia, atď. Na základe analýzy súčasnej situácie a predpokladov ďalšieho rozvoja sa navrhuje pre obec Blahová nasledovný strategický cieľ:

„Zabezpečiť trvalo udržateľný rozvoj obce Blahová, po ekonomickej, sociálnej, kultúrnej a environmentálnej stránke. Ekonomický, kultúrny a spoločenský rast bude zabezpečený prostredníctvom disponibilného potenciálu nachádzajúceho sa v ľudských, prírodných a ekonomických zdrojoch. Hlavné zameranie ekonomickej činnosti bude obec smerovať do poľnohospodárstva, pre ktoré má ideálne rozvojové predpoklady. Zabezpečiť ochranu životného prostredia a jeho zveľádovanie hlavne v podobe rozvoja a kultivácie oddychových zón v obci a v jej blízkom okolí. Obec bude podporovať výrobu, ktorá nezaťažuje životné prostredie. Vytvorí podmienky na modernizáciu existujúcich poľnohospodárskych zón za účelom zlepšenia situácie na trhu práce. Systematickými opatreniami pre podporu malého podnikania sa bude snažiť znižovať vysokú nezamestnanosť. V oblasti cestovného ruchu vytvorí podmienky pre šírenie tradičných kultúrnych hodnôt – organizovaním folklórnej slávnosti, rekonštrukciou tradičných stavieb, ale aj ostatných historických pamiatok. Pre obyvateľov dôchodkového veku vytvorí podmienky pre dôstojné prežitie staroby.

Formulácia strategického cieľa vychádza z predpokladu, že budú vytvorené podmienky pre stabilizáciu, rozvoj a adaptáciu ekonomicky aktívnych a výkonných subjektov. Zvyšovanie výkonnosti hospodárstva na udržateľnej úrovni v dlhodobom horizonte a rast jeho konkurencieschopnosti je považované za prioritu. Zároveň však musia byť vytvorené také podmienky, aby sa nezvyšovali výdavky verejných prostriedkov, ale aby nastala ich konsolidácia za účelom podpory nových rozvojových Projektov. Navrhovaná stratégia vychádza zo strategických prístupov v rámci regionálneho rozvoja, ktoré sú postavené na:

- aktivizácii nedostatočne využívaného potenciálu a podpore hospodárskeho rozvoja obce a okolia,
- rozšírení a zvýšení podielu aktivít na úrovni partnerstva,
- aktivizácii nástrojov riadenia verejných výdavkov za účelom ich zníženia.

Súbežne je však potrebné venovať pozornosť aj rozvíjaniu ľudských zdrojov. Hlavným zámerom stratégie v tejto oblasti je zapojenie viacerých subjektov a postup riešenia danej problematiky v rámci partnerstva. V oblasti vybavenia územia dopravnou infraštruktúrou sa stratégia orientuje hlavne na vybudovanie prepojenia regiónu tak, aby bola zabezpečená napojenosť na dopravné koridory v dostatočnom čase a kvalite. Okrem zlepšenia dopravnej obslužnosti sa pozornosť venuje aj rozvoju informačnej spoločnosti. Stratégia v oblasti životného prostredia je zameraná na zlepšenie situácie zavádzaním nových ekologických metód výroby energie, novým prístupom občanov k ochrane životného prostredia. Stratégia je založená na eliminácii kľúčových disparít, ktoré sú bariérou rozvoja a na využití pozitívnych výhod, ktoré poskytujú príležitosti pre dlhodobý rast. To je možné uskutočniť len na úrovni partnerstva spoluprácou verejného a súkromného sektora a integrovaným prístupom k riešeniu ekonomických, sociálnych a environmentálnych aspektov. Na dosiahnutie strategického cieľa budú podporovať globálne ciele podľa jednotlivých kľúčových odvetví. Uvedené ciele plne korešpondujú s hlavnými cieľmi definovanými v PHRSR Trnavského samosprávneho kraja a podporujú jeho naplnenie.



FORMULÁCIA A NÁVRH STRATÉGIE

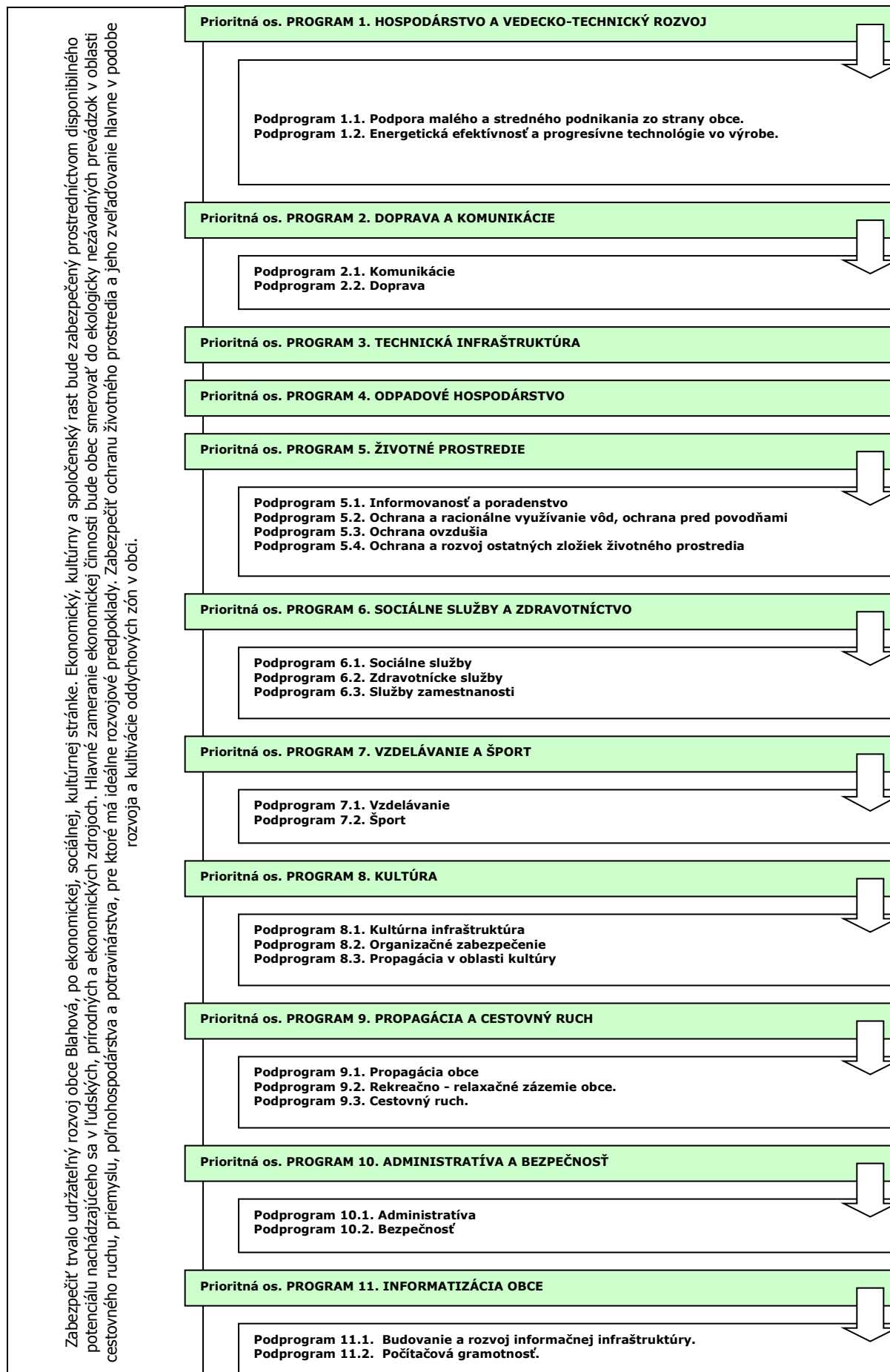
Strategický plán hospodárskeho a sociálneho rozvoja obce pre uvažované obdobie predstavuje rozsiahly komplex analýz a opatrení. V každom období niektoré opatrenia podmieňujú realizovanie iných. Niektoré sa musia považovať za dôležitejšie pre havarijný stav predmetnej veci, niektoré sú ešte prednostnejšie z hľadiska potrieb a záujmu tej alebo onej skupiny obyvateľov. Limitujúci faktor – dostatok finančných prostriedkov nemôže byť dôvodom pre neurčenie strategického cieľa. Už tým že je definovaný napomôže smerovaniu rozvoja. Spracovatelia vychádzajú z prieskumu a analýzy existujúceho stavu, pri zachovaní princípov všeobecného konsenzu a vzájomnej vyváženosti, považujú za prioritné rozvojové oblasti (Osi) nasledovné (vychádzajúce z princípov programového rozpočtovania, prenesených a originálnych kompetencií obce definovaných zákonom 416/2001 o prechode..., ekonomickou a funkčnou klasifikáciou (COFOG) a cieľov podpory regionálneho rozvoja v zmysle zákona 309/2014 o podpore regionálneho rozvoja: Pre obec Blahová je nevyhnutné, aby v súlade s celoeurópskou stratégiou do roku 2020 naplnila tri kľúčové priority rastu: inteligentný rast ktorý je založený na efektívnych investíciách do vzdelávania, výskumu a inovácií, udržateľný rast, vďaka prechodu na nízkouhlíkové hospodárstvo a zameranie sa na konkurencieschopné odvetvia priemyslu a inkluzívny rast, s veľkým dôrazom na tvorbu pracovných miest a zmiernenie chudoby.

K základným predpokladom realizácie stratégie programu patrí:

- integrovaný prístup (kombinovanie investícií, prierezové riešenie problémov)
- majetkové vysporiadanie vlastníckych vzťahov
- dostatočné financovanie prenesených kompetencií štátnej správy na samosprávu zo štátneho rozpočtu

Pri realizácii stratégie bude zároveň kladený dôraz na rešpektovanie princípov udržateľného rozvoja a podporu synergie medzi ekonomickým, sociálnym a environmentálnym prostredím. Pri formulácii stratégie Programu hospodárskeho rozvoja a sociálneho rozvoja obce Blahová na roky 2015 – 2024 boli zohľadnené priority Slovenskej republiky formulované v dokumente Národná stratégia regionálneho rozvoja SR 2020/30.

Udržateľný rozvoj sa chápe v kontexte rozvoja sídelného prostredia obce Blahová. Vo vytvorení systému ktorý by priebežne vyhodnocoval kvalitu sídelného prostredia, identifikoval jeho narušenia a inicioval ich nápravu. Významným faktorom zabezpečenia a zlepšenia kvality sídelného prostredia budú mať aj dopravné projekty vytvárajúce predpoklady inteligentného a inkluzívneho rastu. Udržateľný rast sa zakladá na: ochrane životného prostredia, znížení emisií a zachovaní biologickej rozmanitosti; zavedení efektívnych inteligentných rozvodov elektrickej energie využívajúcich informačné a telekomunikačné technológie; využívaní sietí pokrývajúcich celú EÚ s cieľom poskytnúť podnikom (hlavne malým výrobným spoločnostiam) ďalšiu konkurenčnú výhodu; zlepšení podnikateľského prostredia, a to najmä pre MSP; dobre informovaných spotrebiteľoch. Inkluzívny rast predstavuje rast založený na efektívnom využívaní vnútorných zdrojov regiónu: ľudských, prírodných, kapitálových. Významným faktorom inkluzívneho rastu je spokojnosť obyvateľov a ich ochota podieľať sa na ňom. Úzko s tým súvisí rozvoj športu, voľnočasových aktivít, aktívneho trávenia voľného času, relaxu, zábavy, kultúry, umenia. Sú to aktivity, ktoré podporujú kreativnosť a ktoré by boli zohľadňovali potreby všetkých vekových kategórií a boli im súčasne dostupné.





Uvedené prioritné osi – programy je možné rozčleniť z hľadiska funkcie medzi 3 základné prioritné oblasti. Hospodárska v sebe zahŕňa oblasti, ktoré vytvárajú predpoklady na rozvoj a fungovanie verejného a súkromného sektora – základná technická infraštruktúra spadajúca do odvetví technickej infraštruktúry a odvetví spoločenských potrieb. Oblasť zahŕňa podnikateľské prostredie ako aj cestovný ruch.

Sociálna oblasť zahŕňa odvetvia rozvoja človeka – všetky súčasti verejného sektora, ktoré majú priamy vplyv na rozvoj a kultiváciu fyzickej a duševnej stránky ľudských zdrojov v obci.

Environmentálna oblasť zahŕňa problematiku zneškodňovania odpadov, ako aj starostlivosť a ochranu jednotlivých zložiek životného prostredia.

Prioritná oblasť		
Hospodárska	Sociálna	Environmentálna
Prioritná os: PROGRAM 1. HOSPODÁRSTVO A VEDECKO-TECHNICKÝ ROZVOJ	Prioritná os: PROGRAM 6. SOCIÁLNE SLUŽBY A ZDRAVOTNÍCTVO	Prioritná os: PROGRAM 4. ODPADOVÉ HOSPODÁRSTVO
Prioritná os: PROGRAM 2. DOPRAVA A KOMUNIKÁCIE	Prioritná os: PROGRAM 7. VZDELÁVANIE A ŠPORT	Prioritná os: PROGRAM 5. ŽIVOTNÉ PROSTREDIE
Prioritná os: PROGRAM 3. TECHNICKÁ INFRAŠTRUKTÚRA	Prioritná os: PROGRAM 8. KULTÚRA	
Prioritná os: PROGRAM 9. PROPAGÁCIA A CESTOVNÝ RUCH		
Prioritná os: PROGRAM 10. ADMINISTRATÍVA A BEZPEČNOSŤ		
Prioritná os: PROGRAM 11. INFORMATIZÁCIA OBCE		



PO 1. Hospodárstvo a vedecko-technický rozvoj

Priority v oblasti rozvoja hospodárstva a vedecko-technického rozvoja spadajú predovšetkým do vytvárania pozitívnych predpokladov na rozvoj podnikateľských aktivít. Ide o vymedzenie priemyselných zón v obci, príprava pozemkov a zabezpečenie technickej infraštruktúry.

Podprogram 1.1.

Cieľ 1.1

Opatrenie 1.1.1

Opatrenie 1.1.2

Podpora malého a stredného podnikania zo strany obce.

Finančne, legislatívne a technicky podporovať malé a stredné podnikanie zo strany obce.

Zakladanie a revitalizácia malých a stredných podnikov s majetkovou účasťou obce.

Podpora rozvoja obchodných a komerčných služieb v obci.

Podprogram 1.2.

Cieľ 1.2

Opatrenie 1.2.1

Energetická efektívnosť a progresívne technológie vo výrobe.

Zvýšenie energetickej efektívnosti na strane výroby aj spotreby a zavádzanie progresívnych technológií v energetike.

Podpora výstavby zariadení na využívanie obnoviteľných zdrojov energie.

PO 2. Doprava a komunikácie

Výstavba a údržba miestnych komunikácií v správe obce ako aj riešenie technického stavu štátnych komunikácií v správe vyššieho územného celku. Zabezpečiť pravidelné a vyhovujúce spojenie obyvateľov obce s regionálnymi centrami prostredníctvom verejnej dopravy.

Podprogram 2.1.

Cieľ 2.1

Opatrenie 2.1.1

Opatrenie 2.1.2

Opatrenie 2.1.3

Opatrenie 2.1.4

Opatrenie 2.1.5

Opatrenie 2.1.6

Komunikácie

Zabezpečiť výstavbu a rekonštrukciu miestnych a štátnych komunikácií.

Výstavba a rekonštrukcia miestnych komunikácií v obci.

Výstavba a rekonštrukcia štátnych komunikácií v obci.

Výstavba cyklotrás na prepojenie sídiel regiónu.

Dostavba parkovísk pre potreby občianskej infraštruktúry.

Dostavba a rekonštrukcia chodníkov popri miestnych komunikáciách.

Rekonštrukcia/výstavba mostov a lávok.

Podprogram 2.2.

Cieľ 2.2

Opatrenie 2.2.1

Doprava

Zabezpečenie dopravného spojenia hromadnou autobusovou dopravou, prípadne železničnou dopravou.

Riešenie zastávok SAD ako prvkov drobnej architektúry (prístrešky, lavičky, sedenia, informačné tabule, smetné koše, zeleň,...).

PO 3. Technická infraštruktúra

Rozvoj a udržiavanie technickej infraštruktúry je nevyhnutné z hľadiska prílevu investícií v oblasti priemyslu a rozvoja cestovného ruchu, ako aj udržiavania požadovanej životnej úrovne obyvateľstva. Ide hlavne o zabezpečenie infraštruktúry do oblastí, ktoré sú potenciálne najvhodnejšie na rozvoj obce.

Cieľ 3

Opatrenie 3.1

Opatrenie 3.2

Opatrenie 3.3

Opatrenie 3.4

Opatrenie 3.5

Opatrenie 3.6

Zabezpečiť rozvoj a rekonštrukciu technickej infraštruktúry v obci.

Výstavba inžinierskych sietí v nových lokalitách IBV.

Rekonštrukcia a rozšírenie verejného osvetlenia.

Rozšírenie kapacity a revitalizácia pietnych miest v obci.

Zásobovanie pitnou vodou.

Zvýšenie kapacity elektrickej rozvodnej siete.

Výstavba rozvodnej siete plynu.

PO 4. Odpadové hospodárstvo

Rozvoj a výstavba infraštruktúry odpadového hospodárstva. Údržba kanalizačnej siete, výstavba a prevádzka zberného dvora pre separovaný zber ako aj obecného kompostoviska.

Cieľ 4

Opatrenie 4.1

Opatrenie 4.2

Opatrenie 4.3

Opatrenie 4.4

Opatrenie 4.5

Opatrenie 4.6

Nakladanie s komunálnym a drobným stavebným odpadom

V súlade s prijatými koncepciami zabezpečiť permanentné znižovanie podielu skladovanej časti odpadov, k čomu organizovať mobilné zbery textílií, kovového odpadu, viacvrstvových obalov nebezpečných odpadov.

Zabezpečiť separáciu komunálneho odpadu v obci.

Rekultivácia čiernych skládok.

Výstavba obecného zberného dvora a kompostoviska.

Výstavba splaškovej kanalizačnej siete.

Výstavba dažďovej kanalizačnej siete.

PO 5. Životné prostredie

Trvalo udržiavané životné prostredie je významným ukazovateľom kvality života. Dlhodobé udržiavanie, ale aj skvalitňovanie prírodného prostredia, je spoločným cieľom všetkých obyvateľov obce. Monitorovaná kvalita vody a ovzdušia. Optimalizácia nakladania s odpadmi. Informovanosť obyvateľov o životnom prostredí. Propagácia chránených území.

Podprogram 5.1.

Cieľ 5.1

Opatrenie 5.1.1

Informovanosť a poradenstvo

Zabezpečiť účinný systém informovanosti a poradenstva

Spracovať koncepciu zabezpečenia informovanosti, poradenstva a prevencie v oblasti ŽP. Trvale preferovať poradenstvo a prevenciu pred represiou.

Podprogram 5.2.

Cieľ 5.2

Opatrenie 5.2.1

Opatrenie 5.2.2

Ochrana a racionálne využívanie vôd, ochrana pred povodňami

Zabezpečiť ochranu a racionálne využívanie vôd, ochranu pred povodňami.

Zabezpečiť dostatok kvalitnej pitnej vody, minimalizovať straty vo vodovodných sieťach.

Výstavba protizáplavových opatrení.



Opatrenie 5.2.3	Revitalizácia a úprava korýt vodných tokov.
Podprogram 5.3.	Ochrana ovzdušia
Cieľ 5.3	Zabezpečiť účinnú ochranu ovzdušia pred malými a strednými zdrojmi znečistenia nachádzajúcimi sa v katastrálnom území obce.
Opatrenie 5.3..1	Zabezpečiť zníženie produkovaných emisií hlavným zdrojom znečistenia – domácnosti.
Podprogram 5.4.	Ochrana a rozvoj ostatných zložiek životného prostredia
Cieľ 5.4	Realizácia účinných opatrení v oblasti ostatných zložiek životného prostredia.
Opatrenie 5.4.1	Realizácia protieróznych opatrení.
Opatrenie 5.4.2	Výstavba a revitalizácia oddychových zón v obci.

PO 6. Sociálna oblasť a zdravotníctvo

Pokračujúci trend rastu podielu seniorov na počte obyvateľov musí byť sprevádzaný podmienkami, ktoré umožnia dôstojnejšie prežitie zvyšku života. Veková skladba obyvateľov je sprevádzaná väčším výskytom špecifických chorôb.

Podprogram 6.1.	Sociálne služby
Cieľ 6.1	Doplniť chýbajúcu infraštruktúru sociálnych zariadení v obci a zvýšiť ich kvalitu.
Opatrenie 6.1.1	Starostlivosť o obyvateľov v dôchodkovom veku.
Opatrenie 6.1.2	Starostlivosť o matky s deťmi a mladé rodiny.
Opatrenie 6.1.3	Starostlivosť o zdravotne postihnutých obyvateľov.
Opatrenie 6.1.4.	Obecná nájomná bytová výstavba.
Podprogram 6.2.	Zdravotnícke služby
Cieľ 6.2	Zlepšiť úroveň poskytovania zdravotníckych a sociálnych služieb.
Opatrenie 6.2.1	Podpora poradenskej činnosti.
Opatrenie 6.2.2	Zabezpečiť dostupnosť zdravotnej starostlivosti pre dospelých občanov.
Podprogram 6.3.	Služby zamestnanosti
Cieľ 6.3	Zlepšenie zamestnanosti a sociálnej inklúzie rizikových skupín obyvateľov obce.
Opatrenie 6.3.1	Realizácia vzdelávacích kurzov v oblasti malého podnikania.
Opatrenie 6.3.2	Podpora klientov formou individuálneho poradenstva, posudzovania individuálnych schopností a vypracovávaní individuálnych akčných plánov a rozvoj celoživotného poradenstva.
Opatrenie 6.3.3	Podpora poradensko-vzdelávacích aktivít zameraných na získavanie sociálnych zručností pri hľadaní si zamestnania a komunikácie s potenciálnym zamestnávateľom pre znevýhodnených uchádzačov o zamestnanie.

PO 7. Školstvo a šport

Údržba a rozvoj predškolského vzdelávania a základného vzdelávania v obci. Údržba a skvalitnenie športovej infraštruktúry.

Podprogram 7.1.	Vzdelávanie
Cieľ 7.1	Zabezpečiť rozvoj a údržbu infraštruktúry vzdelávania a zabezpečenie podmienok pre efektívnu vzdelávaciu činnosť v obci.
Opatrenie 7.1.1	Obnova, rozšírenie a modernizácia zariadení predškolskej výchovy.
Podprogram 7.2.	Šport
Cieľ 7.2.	Zabezpečiť trvalé skvalitňovanie vyvázenej ponuky výkonnostného a rekreačného športu.
Opatrenie 7.2.1	Výstavba a rekonštrukcia športovej infraštruktúry.
Opatrenie 7.2.2	Rozvoj mimoškolskej činnosti – športové kluby, turistika, kultúrne krúžky.

PO 8. Kultúra

Trvalé pôsobenie na kultúrne povedomie obyvateľov širokou paletou kultúrnych aktivít organizovaných externými subjektami ale aj miestnymi kultúrnymi spolkami. Existencia dôstojných priestorov pre kultúrne aktivity je prvoradá povinnosť obce. Priebežná a kreatívna propagácia podujatí má vplyv na imidž obce a tým aj na cestovný ruch. Kultúrne tradície budú šírené aj prostredníctvom cezhraničnej spolupráce s Českou a Srbskou republikou.

Podprogram 8.1.	Kultúrna infraštruktúra
Cieľ 8.1	Zachovanie kultúrno-historického potenciálu obce a rozvoj kultúrnych, informačných a voľnočasových aktivít v nadväznosti na rozvoj cestovného ruchu na regionálnej a miestnej úrovni.
Opatrenie 8.1.1	Výstavba multifunkčného kultúrneho zariadenia.
Opatrenie 8.1.2	Expozície, galérie a pamiatky.
Opatrenie 8.1.3	Modernizácia obecnej knižnice.
Opatrenie 8.1.4	Organizovanie pravidelných kultúrnych podujatí.
Podprogram 8.2.	Organizačné zabezpečenie
Cieľ 8.2	Organizačne zabezpečiť ponuku kultúrnych podujatí v obci.
Opatrenie 8.2.1	Spracovať kalendár kultúrnych podujatí na celý rok, tento priebežne aktualizovať. Rozšíriť žánrovú ponuku s orientáciou na hodnotný kultúrny prínos.
Podprogram 8.3.	Propagácia v oblasti kultúry
Cieľ 8.3	Vytvorenie podmienok na efektívnu propagáciu obce v oblasti kultúry.
Opatrenie 8.3.1	Spracovať globálnu koncepciu „propagácie“ histórie obce v multimediálnej forme.
Opatrenie 8.3.2	Propagácia kultúry na Internete prostredníctvom www stránky obce.

PO 9. Propagácia a cestovný ruch



V rámci rozvoja cestovného ruchu je potrebné spracovať koncepciu regionálnej spolupráce s okolitými turistickými lokalitami a domácimi a zahraničnými cestovnými kancelárkami. Nevyhnutnou je taktiež propagácia obce a to najmä prostredníctvom www - stránky. Potrebné je sústrediť sa na propagáciu hlavne podujatí, atď..

Podprogram 9.1.

Cieľ 9.1

Opatrenie 9.1.1

Opatrenie 9.1.2

Propagácia obce

Zabezpečiť účinnú propagáciu obce.

Aktualizácia www stránky obce.

Podpora budovania informačných tabúl v obci.

Podprogram 9.2.

Cieľ 9.2

Opatrenie 9.2.1

Rekreačno - relaxačné zázemie obce.

Budovanie relaxačno – rekreačného zázemia obce.

Podpora vytvárania nových atraktivít v obce.

Podprogram 9.3.

Cieľ 9.3

Opatrenie 9.3.1

Opatrenie 9.3.2

Cestovný ruch.

Podporovať podnikateľské aktivity v cestovnom ruchu.

Uzavrieť s podnikateľmi dohody o poskytovaní služieb v agroturistike a cestovnom ruchu a o propagovaní ich služieb obcami.

Podporovať podnikateľské subjekty, neziskové organizácie a inštitúcie pri získavaní finančných prostriedkov z grantov a fondov EÚ.

PO 10. Administratíva a bezpečnosť

V rámci administratívneho zabezpečenia chodu samosprávy vytvárať vhodné podmienky na efektívnych chod úradu. Vytvoriť vhodné pracovné prostredie a technické zabezpečenie.

Podprogram 10.1.

Cieľ 10.1

Opatrenie 10.1.1

Administratíva

Zabezpečiť rozvoj administratívnej infraštruktúry a podmienok na výkon samosprávnych funkcií v obci

Komplexná rekonštrukcia budovy obecného úradu.

Podprogram 10.2.

Cieľ 10.2

Opatrenie 10.2.1

Bezpečnosť

Vytvorenie podmienok na znižovanie kriminality v obci a ochranu majetku obyvateľov a ostatných subjektov v obci.

Zvyšovanie bezpečnosti v obci.

PO 11. Informatizácia obce

Zabezpečenie technických podmienok pre rozvoj informačnej spoločnosti. Umožniť obyvateľom využívať on-line elektronické služby samosprávy. Vytvoriť vhodné podmienky na prechod na e-government na lokálnej úrovni (e-gov, e-vote, e-services, ...). Umožniť obyvateľom obce a pracovníkom samosprávy zvyšovať svoje počítačové vedomie a zručnosti.

Podprogram 11.1.

Cieľ 11.1

Opatrenie 11.1.1

Opatrenie 11.1.2

Budovanie a rozvoj informačnej infraštruktúry.

Zabezpečiť technické podmienky na prechod samosprávy na nový typ vládnutia - e - government.

Rozvoj infraštruktúry informačných systémov samosprávy.

Zavádzanie efektívnych elektronických služieb poskytovaných na úrovni samosprávy.

Podprogram 11.2.

Cieľ 11.2

Opatrenie 11.2.1

Opatrenie 11.2.2

Opatrenie 11.2.3

Počítačová gramotnosť.

Zvýšenie počítačovej gramotnosti obyvateľov a pracovníkov samosprávy.

Podpora zvyšovania počítačového vedomia u pracovníkov samosprávy.

Podpora zvyšovania počítačového vedomia u obyvateľov obce.

Podpora vzdelávacích aktivít zameraných na zvyšovanie zručností a vedomostí o internete a motiváciu k používaniu internetu a elektronických služieb.



Programová časť Programu hospodárskeho rozvoja a sociálneho rozvoja obce Blahová
2015 - 2024



5.1 PROGRAM 1. HOSPODÁRSTVO A VEDECKO-TECHNICKÝ ROZVOJ

Strategický zámer

Zlepšiť podmienky pre rozvoj podnikateľských aktivít, s dôrazom na zvýšenie úrovne zamestnanosti a úrovne a kvality služieb pre obyvateľov obce. V oblasti priemyslu je potrebné okrem zachovania stabilných prvkov výroby všetkými možnými opatreniami podporovať vytváranie nových pracovných príležitostí.

Podprogram 1.1. Podpora malého a stredného podnikania zo strany obce.

Cieľ 1.1 Finančne, legislatívne a technicky podporovať malé a stredné podnikanie zo strany obce.

Opatrenia podprogramu:

Opatrenie 1.1.1 Zakladanie a revitalizácia malých a stredných podnikov s majetkovou účasťou obce.
Aktivity Zriadenie obecného podniku.

Opatrenie 1.1.2 Podpora rozvoja obchodných a komerčných služieb v obci.
Aktivity Rozšírenie siete obchodných prevádzok potravinárskeho tovaru.
Podpora zriaďovania prevádzok komerčných služieb.
Podpora zriaďovania prevádzok servisných a opravárenských služieb.

Podprogram 1.2. Energetická efektívnosť a progresívne technológie vo výrobe.

Cieľ 1.2 Zvýšenie energetickej efektívnosti na strane výroby aj spotreby a zavádzanie progresívnych technológií v energetike.

Opatrenia podprogramu:

Opatrenie 1.2.1 Podpora výstavby zariadení na využívanie obnoviteľných zdrojov energie.
Aktivity Spracovanie technickej dokumentácie.
Inštalácia slnkových kolektorov na budovu obecného úradu (prípadne tepelného čerpadla a iných zdrojov).
Inštalácia slnkových kolektorov na budovu MŠ (prípadne tepelného čerpadla a iných zdrojov).

5.2 PROGRAM 2. DOPRAVA A KOMUNIKÁCIE

Strategický zámer

Podpora investičných aktivít so zameraním na modernizáciu a budovanie regionálnych komunikácií (ciest III. triedy) zaisťujúcich dopravnú obslužnosť obce Blahová. Zámerom je zabezpečiť také prepojenie osídlenia, ktoré umožní efektívny pohyb ľudí a tovaru, modernizáciu dopravných subsystémov zabezpečujúcich bezpečné a hygienicky vyhovujúce dopravné trasy. Cieľom investícií do tohto typu dopravnej infraštruktúry je odstránenie identifikovaných nedostatkov v cestnej sieti s ohľadom environmentálny a bezpečnostný aspekt.

Podprogram 2.1. Komunikácie

Cieľ 2.1 Zabezpečiť výstavbu a rekonštrukciu miestnych a štátnych komunikácií.

Opatrenia podprogramu:

Opatrenie 2.1.1 Výstavba a rekonštrukcia miestnych komunikácií v obci.
Aktivity Vypracovanie technickej dokumentácie.
Rekonštrukcia miestnych komunikácií v existujúcej zástavbe miestnych a obslužných na komunikácie funkčnej triedy C2, C3 a D v kategórii MO a MOU 6,5/40 a 4,5/30 na úsekoch, kde to dovoľujú šírkové pomery (výstavba nových komunikácií v nových zástavbách, vybudovanie komunikácie pri SAD).
Rekonštrukcia miestnej komunikácie na Madarász.
Rekonštrukcia a dostavba miestnej komunikácie na lokalitu Potonské lúky.

Opatrenie 2.1.2 Výstavba a rekonštrukcia štátnych komunikácií v obci.
Aktivity Rekonštrukcia štátnej cesty III. triedy.

Opatrenie 2.1.3 Výstavba cyklotrás na prepojenie sídiel regiónu.
Aktivity Vypracovanie technickej dokumentácie.
Výstavba cyklistického chodníka na lokalitu Madarász.

Opatrenie 2.1.4 Dostavba parkovísk pre potreby občianskej infraštruktúry.
Aktivity Vypracovanie technickej dokumentácie.
Výstavba parkovacích miest pred materskou školou – 5 p.m..
Výstavba parkovacích plôch pri Ocú – 5 p.m..
Výstavba parkovacích miest pri miestnom obchode.

Opatrenie 2.1.5 Dostavba a rekonštrukcia chodníkov popri miestnych komunikáciách.
Aktivity Vypracovanie technickej dokumentácie.
Výstavba jednostranného chodníka pozdĺž cesty III.
Výstavba jednostranného chodníka pri miestnej maloobchodnej predajni – 50 m.



	Výstavba jednostranného chodníka na miestny cintorín.
Opatrenie 2.1.6	Rekonštrukcia/výstavba mostov a lávok.
Aktivita	Rekonštrukcia premostenia.
Opatrenie 2.1.7	Úprava dopravnej infraštruktúry.
Aktivita	Rekonštrukcia inžinierstva v obci. Doplnenie dopravného značenia.

Podprogram 2.2. Doprava

Cieľ 2.2 Zabezpečenie dopravného spojenia hromadnou autobusovou dopravou, prípadne železničnou dopravou.

Opatrenia podprogramu:

Opatrenie 2.2.1	Riešenie zastávok SAD ako prvkov drobnej architektúry (prístrešky, lavičky, sedenia, informačné tabule, smetné koše, zeleň,...).
Aktivita	Výpracovanie technickej dokumentácie. Výstavba zastávok SAD so samostatnými pruhmi a nástupnými plochami v zmysle platnej STN 736425.

5.3 PROGRAM 3. TECHNICKÁ INFRAŠTRUKTÚRA

Strategický zámer

Rozvoj komplexnej infraštruktúry podporujúcej rozvoj obce a zohľadňujúcej rast kvality života obyvateľov obce a životného prostredia. Rozvoj infraštruktúry bude smerovať hlavne k jej rozšíreniu na potenciálne priemyselné zóny v obci, IBV, ako aj na rekonštrukciu súčasnej infraštruktúry - vodovodnej, elektrickej, komunikačnej.

Cieľ 3 Zabezpečiť rozvoj a rekonštrukciu technickej infraštruktúry v obci.

Opatrenia podprogramu:

Opatrenie 3.1	Výstavba inžinierskych sietí v nových lokalitách IBV.
Aktivita	Výpracovanie technickej dokumentácie. Dostavba plôch HBV za bytovým domom. Dostavba plôch IBV v smere na obec Lehnice.
Opatrenie 3.2	Rekonštrukcia a rozšírenie verejného osvetlenia.
Aktivita	Výpracovanie technickej dokumentácie a príprava projektového spisu. Rekonštrukcia a rozšírenie verejného osvetlenia – LED osvetlenie (príp. iné úsporné technológie). Výstavba osvetlenia na obecnom cintoríne a na nových komunikáciách a športových, kultúrnych a oddychových miestach obce....
Opatrenie 3.3	Rozšírenie kapacity a revitalizácia pietnych miest v obci.
Aktivita	Spracovanie technickej dokumentácie. Revitalizácia areálu cintorína. Rekonštrukcia budovy domu smútku.
Opatrenie 3.4	Zásobovanie pitnou vodou.
Aktivita	Spracovanie technickej dokumentácie. Dostavba vodovodnej siete.
Opatrenie 3.5	Zvýšenie kapacity elektrickej rozvodnej siete.
Aktivita	Rozšírenie elektrických rozvodov VN. Rekonštrukcia elektrických rozvodov NN – zemné vedenie. Rekonštrukcia pôvodných trafostaníc.
Opatrenie 3.6	Výstavba rozvodnej siete plynu.
Aktivita	Spracovanie technickej dokumentácie. Výstavba rozvodnej siete plynu. Výstavba regulačných staníc plynu.

5.4 PROGRAM 4. ODPADOVÉ HOSPODÁRSTVO

Strategický zámer

Vytvorenie efektívneho a spoľahlivého systému odvádzania a zneškodňovania odpadov produkovaných subjektmi. Zabezpečiť výstavbu/dostavbu splaškovej a dažďovej kanalizačnej siete. Vytvoriť podmienky na odvoz a likvidáciu TKO a nebezpečného odpadu, vytvorenie podmienok na efektívnu separáciu odpadu v obci.

Cieľ 4 Nakladanie s komunálnym a drobným stavebným odpadom

Opatrenia podprogramu:

Opatrenie 4.1	V súlade s prijatými koncepciami zabezpečiť permanentné znižovanie podielu skladovanej časti odpadov, k čomu organizovať mobilné zbery textílií, kovového odpadu, viacvrstvových obalov nebezpečných odpadov.
Aktivita	Zvýšiť environmentálne povedomie ľudí.



	Zabezpečenie zberného kontajneru. Zabezpečenie zberu nebezpečných odpadov.
Opatrenie 4.2 Aktivita	Zabezpečiť separáciu komunálneho odpadu v obci. Ekonomicky motivovať obyvateľstvo. Zabezpečiť požadované podmienky pre realizáciu separovaného zberu. Zabezpečenie nádob pre separovaný zber. Obstaranie kompostérov pre domáce kompostovanie.
Opatrenie 4.3 Aktivita	Rekultivácia čiernych skládok. Lokalizácia čiernych skládok. Likvidácia skládok.
Opatrenie 4.4 Aktivita	Výstavba obecného zberného dvora a kompostoviska. Vypracovanie technickej dokumentácie. Výstavba komunitnej kompostárne. Výstavba zberného dvora pre separovaný zber. Obstaranie mechanizácie pre obecné kompostovisko (traktor, vlečka, štiepkovač). Obstaranie mechanizácie pre zberný dvor.
Opatrenie 4.5 Aktivita	Výstavba splaškovej kanalizačnej siete. Vypracovanie technickej dokumentácie. Výstavba splaškovej kanalizačnej siete. Výstavba samostatnej ČOV v spodnej časti obce.
Opatrenie 4.6 Aktivita	Výstavba dažďovej kanalizačnej siete. Vypracovanie technickej dokumentácie. Obnova odtokových jarkov pozdĺž cesty III. triedy. Obnova odtokových jarkov pozdĺž miestnych komunikácií.

5.5 PROGRAM 5. ŽIVOTNÉ PROSTREDIE

Strategický zámer

Strategickým zámerom obce je nielen zachovanie existujúceho dobrého stavu životného prostredia a zvyšovania jeho kvality, ale aj eliminácia slabých stránok, neustála osвета, výchova a informovanosť o stave životného prostredia.

Podprogram 5.1. Informovanosť a poradenstvo

Cieľ 5.1 Zabezpečiť účinný systém informovanosti a poradenstva

Opatrenia podprogramu:	
Opatrenie 5.1.1	Spracovať koncepciu zabezpečenia informovanosti, poradenstva a prevencie v oblasti ŽP. Trvale preferovať poradenstvo a prevenciu pred represiou.
Aktivita	Vypracovanie koncepcie pre ochranu životného prostredia v obci. Prezentácia a šírenie osvety v oblasti životného prostredia.

Podprogram 5.2. Ochrana a racionálne využívanie vôd, ochrana pred povodňami

Cieľ 5.2 Zabezpečiť ochranu a racionálne využívanie vôd, ochranu pred povodňami.

Opatrenia podprogramu:	
Opatrenie 5.2.1	Zabezpečiť dostatok kvalitnej pitnej vody, minimalizovať straty vo vodovodných sieťach.
Aktivita	Rekonštrukcia vodovodnej siete.
Opatrenie 5.2.2	Výstavba protizáplavových opatrení.
Aktivita	Spracovanie technickej dokumentácie. Výstavba protizáplavových opatrení.
Opatrenie 5.2.3	Revitalizácia a úprava koryt vodných tokov.
Aktivita	Vypracovanie technickej dokumentácie. Revitalizácia a vyčistenie koryta kanála Malinovov - Blahová.

Podprogram 5.3. Ochrana ovzdušia

Cieľ 5.3 Zabezpečiť účinnú ochranu ovzdušia pred malými a strednými zdrojmi znečistenia nachádzajúcimi sa v katastrálnom území obce.

Opatrenia podprogramu:	
Opatrenie 5.3..1	Zabezpečiť zníženie produkovaných emisií hlavným zdrojom znečistenia – domácnosti.
Aktivita	Obmedziť spaľovanie fosílnych palív. Prechod na alternatívne zdroje vykurovania.

Podprogram 5.4. Ochrana a rozvoj ostatných zložiek životného prostredia

Cieľ 5.4 Realizácia účinných opatrení v oblasti ostatných zložiek životného prostredia.

Opatrenia podprogramu:



Opatrenie 5.4.1 Aktivity	Realizácia protieróznych opatrení. Spracovanie technickej dokumentácie. Realizácia protieróznych opatrení.
Opatrenie 5.4.2 Aktivity	Výstavba a revitalizácia oddychových zón v obci. Spracovanie technickej dokumentácie. Revitalizácia priestranstva a dostavba oddychovej zóny pred obecným domom. Výstavba oddychovej zóny na námestí a športovom ihrisku.

5.6 PROGRAM 6. SOCIÁLNE SLUŽBY A ZDRAVOTNÍCTVO

Strategický zámer

Neustále rozvíjať širokú paletu sociálnych a zdravotných služieb poskytovaných v obci. Dbáť o ich dostupnosť, kvalitu a vzájomnú vyváženosť za účelom dosiahnutia dôstojných podmienok života všetkých kategórií obyvateľov obce.

Podprogram 6.1. Sociálne služby

Cieľ 6.1 Doplniť chýbajúcu infraštruktúru sociálnych zariadení v obci a zvýšiť ich kvalitu.

Opatrenia podprogramu:

Opatrenie 6.1.1 Aktivity	Starostlivosť o obyvateľov v dôchodkovom veku. Tvorba podmienok pre poskytovanie stravovania obyvateľov v dôchodkovom veku. Výstavba denného stacionáru. Poskytovanie opatrovateľskej služby. Výstavba priestorov pre stretávanie obyvateľov v dôchodkovom veku.
Opatrenie 6.1.2 Aktivity	Starostlivosť o matky s deťmi a mladé rodiny. Vypracovanie technickej dokumentácie. Tvorba podmienok. Výstavba priestorov pre stretávanie obyvateľov v teenagerskom veku. Zriadenie priestorov pre stretávanie matiek s deťmi.
Opatrenie 6.1.3 Aktivity	Starostlivosť o zdravotne postihnutých obyvateľov. Vypracovanie technickej dokumentácie. Tvorba podmienok.

Podprogram 6.2. Zdravotnícke služby

Cieľ 6.2 Zlepšiť úroveň poskytovania zdravotníckych a sociálnych služieb.

Opatrenia podprogramu:

Opatrenie 6.2.1 Aktivity	Podpora poradenskej činnosti. Zabezpečenie personálnych kapacít. Zabezpečenie priestorov.
Opatrenie 6.2.2 Aktivity	Zabezpečiť dostupnosť zdravotnej starostlivosti pre dospelých občanov. Zabezpečenie praktického lekára 1 x v týždni.

Podprogram 6.3. Služby zamestnanosti

Cieľ 6.3 Zlepšenie zamestnanosti a sociálnej inklúzie rizikových skupín obyvateľov obce.

Opatrenia podprogramu:

Opatrenie 6.3.1 Aktivity	Realizácia vzdelávacích kurzov v oblasti malého podnikania. Finančné a personálne zabezpečenie.
Opatrenie 6.3.2 Aktivity	Podpora klientov formou individuálneho poradenstva, posudzovania individuálnych schopností a vypracovávaní individuálnych akčných plánov a rozvoj celoživotného poradenstva. Zabezpečenie priestorov na uskutočňovanie poradenských služieb. Personálne zabezpečenie poradenstva.
Opatrenie 6.3.3 Aktivity	Podpora poradensko-vzdelávacích aktivít zameraných na získavanie sociálnych zručností pri hľadaní si zamestnania a komunikácie s potenciálnym zamestnávateľom pre znevýhodnených uchádzačov o zamestnanie. Zabezpečenie priestorov na uskutočňovanie poradenských služieb. Personálne zabezpečenie poradenstva.

5.7 PROGRAM 7. VZDELÁVANIE A ŠPORT

Strategický zámer

Zabezpečenie všestranného rozvoja detí a mládeže. Zlepšenie technického stavu a vybavenia materskej a základnej školy. V športe umožniť ponuku čo najširšej palety služieb, zabezpečiť čo najefektívnejšie a transparentné využitie verejných financií ku prospechu všetkých občanov obce.



Podpora existujúcich športových podujatí, ako aj vytváranie vhodných podmienok pre rozvoj rôznych druhov športu nielen pre obyvateľov obce.

Podprogram 7.1. Vzdelávanie

Cieľ 7.1 Zabezpečiť rozvoj a údržbu infraštruktúry vzdelávania a zabezpečenie podmienok pre efektívnu vzdelávaciu činnosť v obci.

Opatrenia podprogramu:

Opatrenie 7.1.1 Obnova, rozšírenie a modernizácia zariadení predškolskej výchovy.
Aktivity Spracovanie technickej dokumentácie.
Dostavba kapacít materskej školy a rekonštrukcia budovy MŠ,
Modernizácia vnútorného vybavenia materskej školy.
Rekonštrukcia a dostavba oplotenia materskej školy.
Rekonštrukcia hygienických zariadení materskej školy.

Podprogram 7.2. Šport

Cieľ 7.2. Zabezpečiť trvalé skvalitňovanie vyváženej ponuky výkonnostného a rekreačného športu.

Opatrenia podprogramu:

Opatrenie 7.2.1 Výstavba a rekonštrukcia športovej infraštruktúry.
Aktivity Spracovanie technickej dokumentácie.
Výstavba multifunkčného ihriska.
Výstavba tenisových kurtov, volejbalového a bedmintonového ihriska za obecným domom.

Opatrenie 7.2.2 Rozvoj mimoškolskej činnosti – športové kluby, turistika, kultúrne krúžky.
Aktivity Zabezpečenie priestorového a materiálneho vybavenia.

5.8 PROGRAM 8. KULTÚRA

Strategický zámer

Trvalé pôsobenie na kultúrne povedomie obyvateľov širokou paletou kultúrnych aktivít organizovaných externými subjektmi. Existencia dôstojných priestorov pre kultúrne aktivity je povinnosť obce. Prieběžná a kreatívna propagácia podujatí má vplyv na imidž obce a tým aj na cestovný ruch.

Podprogram 8.1. Kultúrna infraštruktúra

Cieľ 8.1 Zachovanie kultúrno–historického potenciálu obce a rozvoj kultúrnych, informačných a voľnočasových aktivít v nadväznosti na rozvoj cestovného ruchu na regionálnej a miestnej úrovni.

Opatrenia podprogramu:

Opatrenie 8.1.1 Výstavba multifunkčného kultúrneho zariadenia.
Aktivity Vypracovanie technickej dokumentácie.
Výstavba budovy domu kultúry.
Obstaranie vybavenia domu kultúry.

Opatrenie 8.1.2 Expozície, galérie a pamiatky.
Aktivity Rekonštrukcia a dostavba oplotenia obecného domu.
Rekonštrukcia a dostavba oplotenia miestneho kostola.
Ukončenie rekonštrukcie obecného domu.

Opatrenie 8.1.3 Modernizácia obecnej knižnice.
Aktivity Modernizácia priestorov.
Doplnenie knižného fondu.

Opatrenie 8.1.4 Organizovanie pravidelných kultúrnych podujatí.
Aktivity Podpora kultúrnych akcií.

Podprogram 8.2. Organizačné zabezpečenie

Cieľ 8.2 Organizačne zabezpečiť ponuku kultúrnych podujatí v obci.

Opatrenia podprogramu:

Opatrenie 8.2.1 Spracovať kalendár kultúrnych podujatí na celý rok, tento priebežne aktualizovať. Rozšíriť žánrovú ponuku s orientáciou na hodnotný kultúrny prínos.
Aktivity Personálne a finančné zabezpečenie.
Spracovanie kalendár kultúrnych podujatí.

Podprogram 8.3. Propagácia v oblasti kultúry

Cieľ 8.3 Vytvorenie podmienok na efektívnu propagáciu obce v oblasti kultúry.

Opatrenia podprogramu:

Opatrenie 8.3.1 Spracovať globálnu koncepciu „propagácie“ histórie obce v multimediálnej forme.
Aktivity Personálne a finančné zabezpečenie.



Spracovanie koncepcie v multimediálnej forme.

Opatrenie 8.3.2 Propagácia kultúry na Internete prostredníctvom www stránky obce.
Aktivita Finančné zabezpečenie.
Obsahová analýza www stránky.
Pribežná aktualizácia www stránky.

5.9 PROGRAM 9. PROPAGÁCIA A CESTOVNÝ RUCH

Strategický zámer

Budovať goodwill obce a dosiahnuť, aby sa obec stala vyhľadávaným miestom cestovného ruchu v oblasti športu, kultúry a turistiky. Využiť prírodný potenciál, ktorý ponúka blízke aj širšie okolie obce.

Podprogram 9.1. Propagácia obce

Cieľ 9.1 Zabezpečiť účinnú propagáciu obce.

Opatrenia podprogramu:

Opatrenie 9.1.1 Aktualizácia www stránky obce.
Aktivita Finančné zabezpečenie.
Obsahová analýza www stránky.
Pribežná aktualizácia www stránky.

Opatrenie 9.1.2 Podpora budovania informačných tabúlí v obci.
Aktivita Budovanie a inštalácia tabúlí informujúcich o atrakciách obce.
Budovanie a inštalácia tabúlí propagujúcich kultúrne hodnoty obce.

Podprogram 9.2. Rekreačno - relaxačné zázemie obce.

Cieľ 9.2 Budovanie relaxačno – rekreačného zázemia obce.

Opatrenia podprogramu:

Opatrenie 9.2.1 Podpora vytvárania nových atrakcií v obce.
Aktivita Spracovanie technickej dokumentácie.
Využitie nevyužitých objektov pre rozvoj vidieckej turistiky.

Podprogram 9.3. Cestovný ruch.

Cieľ 9.3 Podporovať podnikateľské aktivity v cestovnom ruchu.

Opatrenia podprogramu:

Opatrenie 9.3.1 Uzavrieť s podnikateľmi dohody o poskytovaní služieb v agroturistike a cestovnom ruchu a o propagovaní ich služieb obcami.
Aktivita Zabezpečenie personálnych kapacít.

Opatrenie 9.3.2 Podporovať podnikateľské subjekty, neziskové organizácie a inštitúcie pri získavaní finančných prostriedkov z grantov a fondov EÚ.
Aktivita Zabezpečenie personálnych kapacít.

5.10 PROGRAM 10. ADMINISTRATÍVA A BEZPEČNOSŤ

Strategický zámer

Vytvoriť podmienky na efektívnu prácu obecného úradu. Vytvoriť vyhovujúce podmienky na poskytovania verejných služieb, estetizácia a funkčnosť miesta kontaktu so zákazníkmi obecného úradu, vytváranie vhodných technických a pracovných podmienok na mestských úradoch. Vytvorenie podmienok na znižovanie kriminality v obci a ochranu majetku obyvateľov a ostatných subjektov v obci.

Podprogram 10.1. Administratíva

Cieľ 10.1 Zabezpečiť rozvoj administratívnej infraštruktúry a podmienok na výkon samosprávnych funkcií v obci

Opatrenia podprogramu:

Opatrenie 10.1.1 Komplexná rekonštrukcia budovy Obecného úradu.
Aktivita Spracovanie technickej dokumentácie.
Komplexná rekonštrukcia budovy obecného úradu.
Realizácia centrálneho vykurovania obecného úradu.
Výstavba bezbariérového prístupu do obecného úradu.
Rekonštrukcia obecného rozhlasu.

Podprogram 10.2. Bezpečnosť

Cieľ 10.2 Vytvorenie podmienok na znižovanie kriminality v obci a ochranu majetku obyvateľov a ostatných



subjektov v obci.

Opatrenia podprogramu:

Opatrenie 10.2.1

Zvyšovanie bezpečnosti v obci.

Aktivita

Inštalácia kamerového systému v priestore OcÚ.

Inštalácia kamerového systému v priestore cintorína.

Rekonštrukcia a modernizácia požiarnej zbrojnice, požiarnej techniky a celkového vybavenia požiarnej zbrojnice.

5.11 PROGRAM 11. INFORMATIZÁCIA OBCE

Strategický zámer

Zabezpečenie technických podmienok pre rozvoj informačnej spoločnosti. Umožniť obyvateľom využívať on-line elektronické služby samosprávy. Vytvoriť vhodné podmienky na prechod na e-government na lokálnej úrovni (e-vote, e-services,...). Umožniť obyvateľom obce a pracovníkom samosprávy zvyšovať svoje počítačové vedomie a zručnosti.

Podprogram 11.1. Budovanie a rozvoj informačnej infraštruktúry.

Cieľ 11.1 Zabezpečiť technické podmienky na prechod samosprávy na nový typ vládnutia - e - government.

Opatrenia podprogramu:

Opatrenie 11.1.1

Rozvoj infraštruktúry informačných systémov samosprávy.

Aktivita

Technické zabezpečenie IS.

Tvorba základného SW na komunikáciu občan – samospráva – podnikateľské subjekty.

Vypracovanie zásad informačného systému v obci.

Opatrenie 11.1.2

Zavádzanie efektívnych elektronických služieb poskytovaných na úrovni samosprávy.

Aktivita

Tvorba aplikačného softwaru na zabezpečenie e – služieb v obci.

Tvorba SW na realizáciu e-vote na miestnej úrovni.

Podprogram 11.2. Počítačová gramotnosť.

Cieľ 11.2 Zvýšenie počítačovej gramotnosti obyvateľov a pracovníkov samosprávy.

Opatrenia podprogramu:

Opatrenie 11.2.1

Podpora zvyšovania počítačového vedomia u pracovníkov samosprávy.

Aktivita

Realizácia kurzov v oblasti nových SW pre pracovníkov miestnej samosprávy.

Opatrenie 11.2.2

Podpora zvyšovania počítačového vedomia u obyvateľov obce.

Aktivita

Realizácia kurzov na zvyšovanie počítačového vedomia u obyvateľov obce.

Realizácia kurzov na obsluhu a používanie obecného informačného a komunikačného systému.

Opatrenie 11.2.3

Podpora vzdelávacích aktivít zameraných na zvyšovanie zručností a vedomostí o internete a motiváciu k používaniu internetu a elektronických služieb.

Aktivita

Realizácia kurzov na zvyšovanie vedomostí o internete.

6 MERATEĽNÉ INDIKÁTORY

Monitorovanie Programu hospodárskeho a sociálneho rozvoja obce Blahová sa vykonáva na základe súboru indikátorov priradených k jednotlivým cieľom a opatreniam (ktoré môžu byť priebežne konkretizované). Indikátory podporujú oprávnenosť verejných výdavkov na jednotlivé opatrenia a zároveň preukazujú ekonomickú účinnosť realizovaných verejných výdavkov. Indikátory budú zároveň základným faktorom pri tvorbe kritérií na čerpanie finančnej podpory z regionálneho rozvojového fondu.

6.1 PROGRAM 1. HOSPODÁRSTVO A VEDECKO-TECHNICKÝ ROZVOJ

Podprogram 1.1. Podpora malého a stredného podnikania zo strany obce.

Cieľ 1.1 Finančne, legislatívne a technicky podporovať malé a stredné podnikanie zo strany obce.

Opatrenia	Názov	Merateľné indikátory	Typ	Merná jednotka	Inform. zdroj	Vých. hodnota	Cieľová hodnota
Opatrenie 1.1.1	Zakladanie a revitalizácia malých a stredných podnikov s majetkovou účasťou obce.	Počet vytvorených nových pracovných miest	dopad	počet	podn. subjekt	0	5
		Počet podnikateľských subjektov	dopad	počet	podn. subjekt	0	1
		Nárast tržieb	výsledok	%	podn. subjekt	0	15
Opatrenie 1.1.2	Podpora rozvoja obchodných a komerčných služieb v obci.	Počet vytvorených nových pracovných miest	dopad	počet	podn. subjekt	0	4



	Počet nových podnikateľských subjektov	dopad	počet	podn. subjekt	0	2
	Celková predajná plocha	výsledok	m ²	podn. subjekt	0	200

Podprogram 1.2. Energetická efektívnosť a progresívne technológie vo výrobe.

Cieľ 1.2 Zvýšenie energetickej efektívnosti na strane výroby aj spotreby a zavádzanie progresívnych technológií v energetike.

Opatrenia	Názov	Merateľné indikátory	Typ	Merná jednotka	Inform. zdroj	Vých. hodnota	Cieľová hodnota
Opatrenie 1.2.1	Podpora výstavby zariadení na využívanie obnoviteľných zdrojov energie.	Objem preinvestovaných prostriedkov	výsledok	€	obec Blahová	0	30 tis.
		Objem vyprodukovanej elektrickej energie	výsledok	kVA	obec Blahová	0	100
		Počet vytvorených nových pracovných miest	dopad	počet	obec Blahová	0	0

6.2 PROGRAM 2. DOPRAVA A KOMUNIKÁCIE

Podprogram 2.1. Komunikácie

Cieľ 2.1 Rozvoj dopravnej infraštruktúry

Opatrenia	Názov	Merateľné indikátory	Typ	Merná jednotka	Inform. zdroj	Vých. hodnota	Cieľová hodnota
Opatrenie 2.1.1	Výstavba a rekonštrukcia miestnych komunikácií v obci.	Dĺžka rekonštruovaných a novovybudovaných ciest II. a III. Triedy a miestnych komunikácií	výstup	km	obec Blahová	0	4
		Dĺžka novovybudovaných chodníkov	výstup	km	obec Blahová	0	0
		Počet užívateľov podporených Projektov	výsledok	počet	obec Blahová	0	365
		Počet vytvorených pracovných miest	výsledok	počet	obec Blahová	0	0
Opatrenie 2.1.2	Výstavba a rekonštrukcia štátnych komunikácií v obci.	Dĺžka rekonštruovaných a novovybudovaných ciest II. a III. triedy a miestnych komunikácií	výstup	km	obec Blahová	0	5
		Dĺžka novovybudovaných chodníkov	výstup	km	obec Blahová	0	0
		Počet užívateľov podporených Projektov	výsledok	počet	obec Blahová	-	-
		Počet vytvorených pracovných miest	výsledok	počet	obec Blahová	0	0
Opatrenie 2.1.3	Výstavba cyklotrás na prepojenie sídiel regiónu.	Dĺžka vybudovaných cyklotrás	výstup	km	obec Blahová	0	10
		Počet užívateľov podporených projektov	výsledok	počet	obec Blahová	0	365
		Počet nových návštevníkov obce	výsledok	počet	obec Blahová	0	1000
		Počet vytvorených pracovných miest	výsledok	počet	obec Blahová	0	0
Opatrenie 2.1.4	Dostavba parkovísk pre potreby občianskej infraštruktúry.	Počet novovybudovaných parkovacích miest	výstup	počet	obec Blahová	0	20
		Počet užívateľov podporených projektov	výsledok	počet	obec Blahová	0	365
		Počet vytvorených pracovných miest	výsledok	počet	obec Blahová	0	0
Opatrenie 2.1.5	Dostavba a rekonštrukcia chodníkov popri miestnych komunikáciách.	Dĺžka rekonštruovaných chodníkov	výstup	km	obec Blahová	0	0
		Dĺžka novovybudovaných chodníkov	výstup	km	obec Blahová	0	3
		Počet užívateľov podporených projektov	výsledok	počet	obec Blahová	0	365
		Počet vytvorených pracovných miest	výsledok	počet	obec Blahová	0	0
Opatrenie 2.1.6	Rekonštrukcia/výstavba mostov a lávok.	Počet zrekonštruovaných/vybudovaných mostov	výstup	počet	obec Blahová	0	1
		Počet užívateľov podporených projektov	výsledok	počet	obec Blahová	-	-
Opatrenie 2.1.7	Úprava dopravnej infraštruktúry.	Počet novovybudovaných dopravných technických zariadení	výsledok	počet	obec Blahová	0	4
		Dĺžka novovybudovaných komunikácií	výstup	km	obec Blahová	0	0

Podprogram 2.2. Doprava

Cieľ 2.2 Zabezpečenie dopravného spojenia hromadnou autobusovou dopravou, prípadne železničnou dopravou.

Opatrenia	Názov	Merateľné indikátory	Typ	Merná jednotka	Inform. zdroj	Vých. hodnota	Cieľová hodnota
-----------	-------	----------------------	-----	----------------	---------------	---------------	-----------------



Opatrenie 2.2.1	Riešenie zastávok SAD ako prvkov drobnej architektúry (prístrešky, lavičky, sedenia, informačné tabule, smetné koše, zeleň,...).	Počet vybudovaných zastávok SAD	výstup	počet	obec Blahová	0	2
		Počet užívateľov podporených projektov	výsledok	počet	obec Blahová	0	365
		Počet vytvorených pracovných miest	výsledok	počet	obec Blahová	0	0

6.3 PROGRAM 3. TECHNICKÁ INFRAŠTRUKTÚRA

Cieľ 3 Zabezpečiť rozvoj a rekonštrukciu technickej infraštruktúry v obci.

Opatrenia	Názov	Merateľné indikátory	Typ	Merná jednotka	Inform. zdroj	Vých. hodnota	Cieľová hodnota
Opatrenie 3.1	Výstavba inžinierskych sietí v nových lokalitách.	Celková nová plocha pre IBV	výsledok	ha	obec Blahová	0	1
		Počet nových obyvateľov obce	dopad	osoby	obec Blahová	0	25
Opatrenie 3.2	Rekonštrukcia a rozšírenie verejného osvetlenia.	Počet inštalovaných svietidiel	výsledok	počet	obec Blahová	0	25
		Zvýšenie pokrytia územia verejným osvetlením	dopad	%	obec Blahová	85	100
		Počet podporených Projektov, prostredníctvom ktorých boli vytvorené podmienky na poskytovanie nových služieb verejnej infraštruktúry	dopadu	počet	obec Blahová	0	1
Opatrenie 3.3	Rozšírenie kapacity a revitalizácia pietnych miest v obci.	Plocha zrekonštruovaného cintorína	výstup	m ²	obec Blahová	0	3000
		Počet vysadených krov a drevín	výsledok	počet	obec Blahová	0	100
Opatrenie 3.4	Zásobovanie pitnou vodou.	Percento obyvateľov zásobovaných vodou z verejných vodovodov	kontextový	%	obec Blahová	95	99
		Dĺžka zrekonštruovanej vodovodnej siete	výsledok	km	obec Blahová	0	10
		Počet užívateľov podporených Projektov	výsledok	počet	obec Blahová	0	365
Opatrenie 3.5	Zvýšenie kapacity elektrickej rozvodnej siete.	Zvýšenie kapacity v %	dopad	%	obec Blahová	0	20
		Počet užívateľov podporených Projektov	výsledok	počet	obec Blahová	0	365
Opatrenie 3.4	Výstavba rozvodnej siete plynu.	Percento užívateľov	kontextový	%	obec Blahová	0	99
		Dĺžka vybudovanej siete	výsledok	km	obec Blahová	0	15
		Počet užívateľov podporených Projektov	výsledok	počet	obec Blahová	0	365

6.4 PROGRAM 4. ODPADOVÉ HOSPODÁRSTVO

Cieľ 4 Nakladanie s komunálnym a drobným stavebným odpadom

Opatrenia	Názov	Merateľné indikátory	Typ	Merná jednotka	Inform. zdroj	Vých. hodnota	Cieľová hodnota
Opatrenie 4.1	V súlade s prijatými koncepciami zabezpečiť permanentné znižovanie podielu skladovanej časti odpadov, k čomu organizovať mobilné zbery textílií, kovového odpadu, viacvrstvových obalov nebezpečných odpadov.	Produkcia komunálneho odpadu	ŠÚ SR	tony	obec Blahová	0	20
		Zneškodnený komunálny odpad	MŽP SR	tony	obec Blahová	0	18
		Objem separovaného odpadu.	dopad	tony	obec Blahová	0	2
		Znižovanie objemu produkovaného odpadu	dopad	%	obec Blahová	0	5
Opatrenie 4.2	Zabezpečiť separáciu komunálneho odpadu v obci.	Objem separovaného odpadu.	dopad	tony	obec Blahová	0	2
		Znižovanie objemu produkovaného odpadu	dopad	tony	obec Blahová	0	5
		Zneškodnený komunálny odpad	MŽP SR	kontextový	obec Blahová	0	18
Opatrenie 4.3	Rekultivácia čiernych skládok.	Plocha rekultivovanej skládky KO, čiernych skládok.	výsledok	m ²	obec Blahová	0	500
Opatrenie 4.4	Výstavba obecného zberného dvora a kompostoviska.	Objem uskladneného odpadu v tonách,	dopad	tony	obec Blahová	0	10
		Počet vybudovaných kompostovísk a zberných dvorov	Výsledok	počet	obec Blahová	0	2
Opatrenie 4.5	Výstavba splaškovej kanalizačnej siete.	Dĺžka novovybudovanej splaškovej kanalizácie	výsledok	km	obec Blahová	0	10
Opatrenie 4.6	Výstavba dažďovej kanalizačnej siete.	Dĺžka novovybudovanej dažďovej kanalizácie	výsledok	km	obec Blahová	0	5

6.5 PROGRAM 5. ŽIVOTNÉ PROSTREDIE

Podprogram 5.1. Informovanosť a poradenstvo

Cieľ 5.1 Zabezpečiť účinný systém informovanosti a poradenstva

Opatrenia	Názov	Merateľné indikátory	Typ	Merná	Inform.	Vých.	Cieľová
-----------	-------	----------------------	-----	-------	---------	-------	---------



				jednotka	zdroj	hodnota	hodnota
Opatrenie 5.1.1	Spracovať koncepciu zabezpečenia informovanosti, poradenstva a prevencie v oblasti ŽP. Trvale preferovať poradenstvo a prevenciu pred represiou.	Počet vypracovaných koncepcií	výsledok	počet	obec Blahová	0	1
		Počet užívateľov podporených projektov	výsledok	počet	obec Blahová	0	365

Podprogram 5.2. Ochrana a racionálne využívanie vôd, ochrana pred povodňami

Cieľ 5.2 Zabezpečiť ochranu a racionálne využívanie vôd, ochranu pred povodňami.

Opatrenia	Názov	Merateľné indikátory	Typ	Merná jednotka	Inform. zdroj	Vých. hodnota	Cieľová hodnota
Opatrenie 5.2.1	Zabezpečiť dostatok kvalitatívnej pitnej vody, minimalizovať straty vo vodovodných sieťach.	Percento obyvateľov zásobovaných vodou z verejných vodovodov	kontextový	%	obec Blahová	0	99
Opatrenie 5.2.2	Výstavba protizáplavových opatrení.	Dĺžka upravených korýt	výsledok	km	obec Blahová	0	5
		Počet vytvorených poldrov	výsledok	počet	obec Blahová	0	0
		Počet vytvorených protizáplavových hrádzi	výsledok	počet	obec Blahová	0	2
Opatrenie 5.2.3	Revitalizácia a úprava korýt vodných tokov.	Dĺžka zrekonštruovaných korýt tokov	výsledok	km	obec Blahová	0	3
		Zvýšenie prietoku korýt vodných tokov	dopad	%	obec Blahová	0	50

Podprogram 5.3. Ochrana ovzdušia

Cieľ 5.3 Zabezpečiť účinnú ochranu ovzdušia pred malými a strednými zdrojmi znečistenia nachádzajúcimi sa v katastrálnom území obce

Opatrenia	Názov	Merateľné indikátory	Typ	Merná jednotka	Inform. zdroj	Vých. hodnota	Cieľová hodnota
Opatrenie 5.3.1	Zabezpečiť zníženie produkovaných emisií hlavným zdrojom znečistenia – domácností.	Počet domácností s vykurovaním alternatívnymi zdrojmi energie	výsledok	%	obec Blahová	0	40

Podprogram 5.4. Ochrana a rozvoj ostatných zložiek životného prostredia

Cieľ 5.4 Realizácia účinných opatrení v oblasti ostatných zložiek životného prostredia.

Opatrenia	Názov	Merateľné indikátory	Typ	Merná jednotka	Inform. zdroj	Vých. hodnota	Cieľová hodnota
Opatrenie 5.4.1	Realizácia protierózných opatrení.	Celková plocha s realizovanými opatreniami	výstup	ha	obec Blahová	0	2
		Počet užívateľov podporených Projektov	výsledok	počet	obec Blahová	0	365
		Počet vysadených nových krovin a stromov,	výsledok	počet	obec Blahová	0	50
Opatrenie 5.4.2	Výstavba a revitalizácia oddychových zón v obci.	Plocha zrekonštruovaných OZ	výsledok	m ²	obec Blahová	0	1500
		Počet vysadených krov a drevín	výsledok	počet	obec Blahová	0	200

6.6 PROGRAM 6. SOCIÁLNE SLUŽBY A ZDRAVOTNÍCTVO

Podprogram 6.1. Sociálne služby

Cieľ 6.1 Doplniť chýbajúcu infraštruktúru sociálnych zariadení v obci a zvýšiť ich kvalitu.

Opatrenia	Názov	Merateľné indikátory	Typ	Merná jednotka	Inform. zdroj	Vých. hodnota	Cieľová hodnota
Opatrenie 6.1.1	Starostlivosť o obyvateľov v dôchodkovom veku.	Počet užívateľov podporených projektov	výsledku	počet	obec Blahová	0	20
		Počet podporených Projektov	výsledku	počet	obec Blahová	0	1
Opatrenie 6.1.2	Starostlivosť o matky s deťmi a mladé rodiny.	Počet užívateľov podporených projektov	výsledku	počet	obec Blahová	0	20
		Počet podporených projektov	výsledku	počet	obec Blahová	0	1
Opatrenie 6.1.3	Starostlivosť o zdravotne postihnutých obyvateľov.	Počet podporených projektov	výsledku	počet	obec Blahová	0	5
		Počet užívateľov podporených projektov	výsledku	počet	obec Blahová	0	10



Podprogram 6.2. Zdravotnícke služby

Cieľ 6.2 Zlepšiť úroveň poskytovania zdravotníckych a sociálnych služieb.							
Opatrenia	Názov	Merateľné indikátory	Typ	Merná jednotka	Inform. zdroj	Vých. hodnota	Cieľová hodnota
Opatrenie 6.2.1	Podpora poradenskej činnosti.	Počet užívateľov podporených projektov	výsledku	počet	obec Blahová	0	10
		Počet podporených projektov	výstupu	počet	obec Blahová	0	1
Opatrenie 6.2.2	Zabezpečiť dostupnosť zdravotnej starostlivosti pre dospelých občanov.	Počet podporených projektov, prostredníctvom ktorých boli vytvorené podmienky na poskytovanie nových služieb verejnej infraštruktúry	dopadu	počet	obec Blahová	0	2
		Počet užívateľov podporených projektov	výsledku	počet	obec Blahová	0	365

Podprogram 6.3. Služby zamestnanosti

Cieľ 6.3 Zlepšenie zamestnanosti a sociálnej inklúzie rizikových skupín obyvateľov obce.							
Opatrenia	Názov	Merateľné indikátory	Typ	Merná jednotka	Inform. zdroj	Vých. hodnota	Cieľová hodnota
Opatrenie 6.3.1	Realizácia vzdelávacích kurzov v oblasti malého podnikania.	počet úspešných absolventov programov CZV podporených z projektov OPV	výstup	absolútny počet	obec Blahová	0	20
		produktivita práce ako dôsledok rozvoja ľudského kapitálu	vplyv	%	obec Blahová	20	75
Opatrenie 6.3.2	Podpora klientov formou individuálneho poradenstva, posudzovania individuálnych schopností a vypracovávaní individuálnych akčných plánov a rozvoj celoživotného poradenstva.	Počet užívateľov podporených projektov	výsledku	počet	obec Blahová	0	20
		Počet podporených projektov	výstupu	počet	obec Blahová	0	1
Opatrenie 6.3.3	Podpora poradensko-vzdelávacích aktivít zameraných na získavanie sociálnych zručností pri hľadaní si zamestnania a komunikácie s potenciálnym zamestnávateľom pre znevýhodnených uchádzačov o zamestnanie.	Počet užívateľov podporených projektov	výsledku	počet	obec Blahová	0	20
		Počet podporených projektov	výstupu	počet	obec Blahová	0	5
		Zníženie nezamestnanosti	dopad	%	obec Blahová	0	10
		Počet novozaložených podnikateľských subjektov	dopad	%	obec Blahová	0	5

6.7 PROGRAM 7. VZDELÁVANIE A ŠPORT

Podprogram 7.1. Vzdelávanie

Cieľ 7.1 Zabezpečiť rozvoj a údržbu infraštruktúry vzdelávania a zabezpečenie podmienok pre efektívnu vzdelávaciu činnosť v obci.							
Opatrenia	Názov	Merateľné indikátory	Typ	Merná jednotka	Inform. zdroj	Vých. hodnota	Cieľová hodnota
Opatrenie 7.1.1	Obnova, rozšírenie a modernizácia zariadení predškolskej výchovy.	Výmera vybudovaných priestorov v m ²	výstup	m ²	obec Blahová	0	0
		Výmera zrekonštruovaných priestorov v m ²	výstupu	m ²	obec Blahová	0	350
		Počet vzdelávacích miestností	výsledku	počet	obec Blahová	0	3
		Počet užívateľov podporených projektov	výsledku	počet	obec Blahová	0	15

Podprogram 7.2. Šport

Cieľ 7.2. Zabezpečiť trvalé skvalitňovanie vyváženej ponuky výkonnostného a rekreačného športu.							
Opatrenia	Názov	Merateľné indikátory	Typ	Merná jednotka	Inform. zdroj	Vých. hodnota	Cieľová hodnota
Opatrenie 7.2.1	Výstavba a rekonštrukcia športovej infraštruktúry.	Počet zrekonštruovaných a vybudovaných ihrísk	výsledku	počet	obec Blahová	0	5
		Počet organizovaných športových podujatí	výsledku	počet	obec Blahová	0	10
		Počet užívateľov podporených projektov	výsledku	počet	obec Blahová	0	50
Opatrenie 7.2.2	Rozvoj mimoškolskej činnosti – športové	Počet organizovaných športových podujatí	výsledku	počet	obec Blahová	0	10



	kluby, turistika, kultúrne krúžky.	Počet užívateľov podporených projektov	výsledku	počet	obec Blahová	0	20
--	------------------------------------	--	----------	-------	--------------	---	----

6.8 PROGRAM 8. KULTÚRA

Podprogram 8.1. Kultúrna infraštruktúra

Cieľ 8.1	Zachovanie kultúrno-historického potenciálu obce a rozvoj kultúrnych, informačných a voľnočasových aktivít v nadväznosti na rozvoj cestovného ruchu na regionálnej a miestnej úrovni.						
-----------------	--	--	--	--	--	--	--

Opatrenia	Názov	Merateľné indikátory	Typ	Merná jednotka	Inform. zdroj	Vých. hodnota	Cieľová hodnota
Opatrenie 8.1.1	Výstavba multifunkčného kultúrneho zariadenia.	Výmera zrekonštruovaných priestorov v m ²	výstup	m ²	obec Blahová	0	350
		Zníženie koeficientu prestupu tepla,	dopad	%	obec Blahová	0	30
		Plocha zrekonštruovanej strešnej krytiny,	výstup	m ²	obec Blahová	0	500
Opatrenie 8.1.2	Expozície, galérie a pamiatky.	Počet zriadených expozícií	výstup	počet	obec Blahová	0	1
		Počet návštevníkov zariadení	dopad	počet	obec Blahová	0	500
Opatrenie 8.1.4	Zriadenie obecnej knižnice.	Počet nových objektov kultúrnych služieb	výsledok	počet	obec Blahová	0	1
		Počet výpožičiek za rok	výsledku	počet	obec Blahová	0	500
Opatrenie 08.1.5	Organizovanie pravidelných kultúrnych podujatí.	Počet nových objektov na organizovanie kultúrnych akcií	výsledok	počet	obec Blahová	0	1
		Počet nových návštevníkov obce	výsledok	počet	obec Blahová	0	200
		Počet organizovaných kultúrnych podujatí	výsledku	počet	obec Blahová	2	2

Podprogram 8.2. Organizačné zabezpečenie

Cieľ 8.2	Organizačne zabezpečiť ponuku kultúrnych podujatí v obci.						
-----------------	--	--	--	--	--	--	--

Opatrenia	Názov	Merateľné indikátory	Typ	Merná jednotka	Inform. zdroj	Vých. hodnota	Cieľová hodnota
Opatrenie 8.2.1	Spracovať kalendár kultúrnych podujatí na celý rok, tento priebežne aktualizovať. Rozšíriť žánrovú ponuku s orientáciou na hodnotný kultúrny prínos.	Počet spracovaných reklamných informačných letákov	výsledku	počet	obec Blahová	0	1
		Počet nových návštevníkov obce	výsledku	počet	obec Blahová	0	500

Podprogram 8.3. Propagácia v oblasti kultúry

Cieľ 8.3	Vytvorenie podmienok na efektívnu propagáciu obce v oblasti kultúry.						
-----------------	---	--	--	--	--	--	--

Opatrenia	Názov	Merateľné indikátory	Typ	Merná jednotka	Inform. zdroj	Vých. hodnota	Cieľová hodnota
Opatrenie 8.3.1	Spracovať globálnu koncepciu „propagácie“ histórie obce v multimediálnej forme.	Počet spracovaných reklamných informačných letákov, multimediálnych prezentácií	výsledku	počet	obec Blahová	0	0
		Počet nových návštevníkov obce	výsledok	počet	obec Blahová	0	500
Opatrenie 8.3.2	Propagácia kultúry na Internete prostredníctvom www stránky obce.	Počet nových prístupov na www stránku	výsledok	počet	obec Blahová	0	400
		Počet nových návštevníkov obce	dopad	počet	obec Blahová	0	500
		Počet propagovaných kultúrnych podujatí	výsledok	počet	obec Blahová	0	1

6.9 PROGRAM 9. PROPAGÁCIA A CESTOVNÝ RUCH

Podprogram 9.1. Propagácia obce

Cieľ 9.1	Zabezpečiť účinnú propagáciu obce.						
-----------------	---	--	--	--	--	--	--

Opatrenia	Názov	Merateľné indikátory	Typ	Merná jednotka	Inform. zdroj	Vých. hodnota	Cieľová hodnota
Opatrenie 9.1.1	Aktualizácia www stránky obce.	Počet nových prístupov na www stránku	výsledok	počet	obec Blahová	250	800
Opatrenie 9.1.2	Podpora budovania informačných tabúlí v obce.	Počet nových inštalovaných tabúlí	výsledok	počet	obec Blahová	0	5
		Počet nových návštevníkov obce	dopad	počet	obec Blahová	0	500



Podprogram 9.2. Rekreačno - relaxačné zázemie obce.

Cieľ 9.2 Budovanie relaxačno – rekreačného zázemia obce.							
Opatrenia	Názov	Merateľné indikátory	Typ	Merná jednotka	Inform. zdroj	Vých. hodnota	Cieľová hodnota
Opatrenie 9.2.1	Podpora vytvárania nových atrakcií v obci.	Počet vytvorených nových pracovných miest	dopad	počet	obec Blahová	0	5
		Počet nových návštevníkov obce	výsledok	počet	obec Blahová	0	500
		Tržby z predaja služieb	dopad	€	obec Blahová	0	50 tis.

Podprogram 9.3. Cestovný ruch.

Cieľ 9.3 Podporovať podnikateľské aktivity v cestovnom ruchu.							
Opatrenia	Názov	Merateľné indikátory	Typ	Merná jednotka	Inform. zdroj	Vých. hodnota	Cieľová hodnota
Opatrenie 9.3.1	Uzavrieť s podnikateľmi dohody o poskytovaní služieb v agroturistike a cestovnom ruchu a o propagovaní ich služieb obcami.	Počet uzatvorených dohôd	výsledok	počet	obec Blahová	0	1
		Počet nových atrakcií obce	výsledok	počet	obec Blahová	0	2
		Počet nových propagačných materiálov	výsledok	počet	obec Blahová	0	1
		Počet nových návštevníkov obce	výsledok	počet	obec Blahová	0	500
Opatrenie 9.3.2	Podporovať podnikateľské subjekty, neziskové organizácie a inštitúcie pri získavaní finančných prostriedkov z grantov a fondov EÚ.	Počet nových atrakcií obce	výsledok	počet	obec Blahová	0	2
		Objem získaných prostriedkov	výstup	mil. €	obec Blahová	0	-
		Počet nových návštevníkov obce	výsledok	počet	obec Blahová	0	500
		Počet užívateľov podporených projektov	výsledku	počet	obec Blahová	0	500

6.10 PROGRAM 10. ADMINISTRATÍVA A BEZPEČNOSŤ

Podprogram 10.1. Administratíva

Cieľ 10.1 Zabezpečiť rozvoj administratívnej infraštruktúry a podmienok na výkon samosprávnych funkcií v obci							
Opatrenia	Názov	Merateľné indikátory	Typ	Merná jednotka	Inform. zdroj	Vých. hodnota	Cieľová hodnota
Opatrenie 10.1.1	Komplexná rekonštrukcia budovy obecného úradu.	Počet podporených projektov, prostredníctvom ktorých boli vytvorené podmienky na poskytovanie nových služieb verejnej infraštruktúry	dopadu	počet	obec Blahová	0	1
		Počet zrekonštruovaných miestností	dopadu	počet	obec Blahová	0	3
		Počet vytvorených pracovných miest	výsledok	počet	obec Blahová	0	0
		Celková zateplená plocha	výsledok	m ²	obec Blahová	0	200

Podprogram 10.2. Bezpečnosť

Cieľ 10.2 Vytvorenie podmienok na znižovanie kriminality v obci a ochranu majetku obyvateľov a ostatných subjektov v obci.							
Opatrenia	Názov	Merateľné indikátory	Typ	Merná jednotka	Inform. zdroj	Vých. hodnota	Cieľová hodnota
Opatrenie 10.2.1	Zvyšovanie bezpečnosti v obci.	Počet nainštalovaných kamier	výsledok	počet	obec Blahová	0	6
		Zníženie kriminality	dopad	%	obec Blahová	0	40
		Pokrytie územia	dopad	%	obec Blahová	0	50

6.11 PROGRAM 11. INFORMATIZÁCIA OBCE

Podprogram 11.1. Budovanie a rozvoj informačnej infraštruktúry.

Cieľ 11.1 Zabezpečiť technické podmienky na prechod samosprávy na nový typ vládnutia - e - government.							
Opatrenia	Názov	Merateľné indikátory	Typ	Merná	Inform.	Vých.	Cieľová



				jednotka	zdroj	hodnota	hodnota
Opatrenie 11.1.1	Rozvoj infraštruktúry informačných systémov samosprávy.	% obyvateľov, ktorí využili internet v priebehu posledných 3 mesiacov na interakciu s verejnými inštitúciami	dopad	%	obec Blahová	10	20
		% podnikov, ktoré využili internet v priebehu posledných 3 mesiacov na interakciu s verejnými inštitúciami	dopad	%	obec Blahová	20	40
		Podiel transakčných typov služieb na celkovom počte základných verejných e-služieb	dopad	%	obec Blahová	10	20
Opatrenie 11.1.2	Zavádzanie efektívnych elektronických služieb poskytovaných na úrovni samosprávy.	on-line dostupnosť 20 základných verejných služieb	dopad	%	obec Blahová	5	30
		Počet potrebných dokumentov pri vybavení agendy spojenej s vybranou životnou udalosťou	výsledok	Počet	obec Blahová	3	1
		% obyvateľov, ktorí využili internet v priebehu posledných 3 mesiacov na interakciu s verejnými inštitúciami	dopad	%	obec Blahová	5	30
		% podnikov, ktoré využili internet v priebehu posledných 3 mesiacov na interakciu s verejnými inštitúciami	dopad	%	obec Blahová	10	20
		Podiel transakčných typov služieb na celkovom počte základných verejných e-služieb	dopad	%	obec Blahová	20	40

Podprogram 11.2. Počítačová gramotnosť.

Cieľ 11.2 Zvýšenie počítačovej gramotnosti obyvateľov a pracovníkov samosprávy.

Opatrenia	Názov	Merateľné indikátory	Typ	Merná jednotka	Inform. zdroj	Vých. hodnota	Cieľová hodnota
Opatrenie 11.2.1	Podpora zvyšovania počítačového vedomia u pracovníkov samosprávy.	Počet užívateľov podporených Projektov	výsledku	počet	obec Blahová	0	3
		Počet podporených projektov	výstupu	počet	obec Blahová	0	1
		% pracovníkov ovládajúcich 5 zo 6 základných IT zručností	dopad	%	obec Blahová	50	100
Opatrenie 11.2.2	Podpora zvyšovania počítačového vedomia u obyvateľov obce.	Počet užívateľov podporených projektov	výsledku	počet	obec Blahová	0	100
		Počet podporených projektov	výstupu	počet	obec Blahová	0	5
		% obyvateľov ovládajúcich 5 zo 6 základných IT zručností	dopad	%	obec Blahová	10	20
Opatrenie 11.2.3	Podpora vzdelávacích aktivít zameraných na zvyšovanie zručností a vedomostí o internete a motiváciu k používaniu internetu a elektronických služieb.	Počet užívateľov podporených projektov	výsledku	počet	obec Blahová	0	100
		Počet podporených projektov	výstupu	počet	obec Blahová	0	5
		Podiel transakčných typov služieb na celkovom počte základných verejných e-služieb	dopad	%	obec Blahová	5	30
		% obyvateľov, ktorí využili internet v priebehu posledných 3 mesiacov na interakciu s verejnými inštitúciami	dopad	%	obec Blahová	10	20
		% podnikov, ktoré využili internet v priebehu posledných 3 mesiacov na interakciu s verejnými inštitúciami	dopad	%	obec Blahová	20	40
		% obyvateľov ovládajúcich 5 zo 6 základných IT zručností	dopad	%	obec Blahová	10	20



Realizačná časť Programu hospodárskeho rozvoja a sociálneho rozvoja obce Blahová
2015 - 2024



Realizačná časť je zameraná na popis postupov inštitucionálneho zabezpečenia formou partnerstva a organizačné zabezpečenie realizácie programu rozvoja obce, systém monitorovania a hodnotenia plnenia programu rozvoja obce s ustanovením merateľných ukazovateľov, vecný a časový harmonogram realizácie programu rozvoja obce formou akčných plánov.

7 INŠTITUCIONÁLNE A ORGANIZAČNÉ ZABEZPEČENIE REALIZÁCIE PHRSR OBCE BLAHOVÁ

Obecný úrad zabezpečuje trvalo udržateľný hospodársky rozvoj, sociálny rozvoj a územný rozvoj prostredníctvom PHRSR a Akčných plánov. Obecný úrad v súčinnosti s poslancami OZ a zriadenými komisiami pripravuje vízie, stratégie, iniciuje aktivity strategického rozvoja obce, vykonáva stratégiu regionálneho rozvoja, vypracováva program hospodárskeho a sociálneho rozvoja, koordinuje spoluprácu na jeho vypracovaní, spolupracuje s externým prostredím, vedie databázy kontaktov, vedie prehľad o organizáciách tretieho sektora, pomáha a vytvára podmienky na ich činnosť. Úrad analyzuje potreby, ktoré sa plánujú prefinancovať z príspevkov na projekty, sleduje výzvy na predkladanie žiadostí, legislatívu, pravidlá, pri príprave spolupracuje s vecnými útvarmi a externým prostredím, vytvára podmienky pre realizáciu projektov, monitoruje priebeh realizácie projektov, zúčastňuje sa na kontrole práce na projektoch, kontroluje práce na realizácii projektov a hodnotí ukončené projekty, sleduje legislatívu a pravidlá pre čerpanie fondov EÚ a grantov, komunikuje s riadiacim orgánom, monitoruje realizáciu projektov.

Koordinácia efektívnej a účinnej implementácie PHRSR obce bude zabezpečená prostredníctvom príslušných komisií OZ.

Obecné zastupiteľstvo kontroluje dosahovanie stanovených cieľov PHRSR obce Blahová. Pravidelne sleduje a hodnotí výsledky implementácie PHRSR. Orgány a inštitúcie štátnej správy všetkých oblastí spoločensko-ekonomického a kultúrneho života, ktoré realizáciou svojich rozvojových aktivít prispievajú k napĺňaniu cieľov PHRSR obce a vstupujú do partnerstiev územnej spolupráce. Podnikateľské subjekty, združenia podnikateľských subjektov, zamestnávateľia – koordinujúce aktivity na napĺňanie cieľov PHRSR a vstupujúce do partnerstiev na mimosektorovej báze, podnikateľský subjekt – samospráva – tretí sektor. Záujmové spolky a združenia, občianske združenia – realizujúci svoje rozvojové aktivity v koordinácii s obcou Blahová, v súlade s opatreniami a aktivitami PHRSR obce Blahová, podporujúcimi vyvážený regionálny rozvoj územia mesta. Ostatní socio-ekonomickí partneri – podieľajúcich sa na realizovaní akčných plánov v súlade s PHRSR obce Blahová na roky 2015 – 2024.

Inštitucionálne a organizačné zabezpečenie realizácie akčných plánov obce Blahová

Implementácia PHRSR obce Blahová sa bude realizovať aj prostredníctvom konkrétnych Akčných plánov. Akčné plány PHRSR by mali byť priamo napojené na rozpočet mesta a zároveň reflektujú kompetencie mesta.

Návrh systému riadenia a implementácie akčných plánov PHRSR obce Blahová je nasledovný:

- Obecné zastupiteľstvo monitoruje implementáciu akčných plánov obce Blahová. Posudzuje a schvaľuje návrhy na zmenu a doplnenie akčných plánov.
- Realizáciu konkrétnych projektov Akčného plánu obce Blahová budú zabezpečovať pracovníci úradu a starosta obce.
- Kontrolným orgánom budú poverené jednotlivé komisie Obecného zastupiteľstva obce Blahová.

Realizácia vyžaduje pravidelnú systematickú prácu skupín odborníkov a pracovníkov samosprávy. Na tento účel sa doporučuje zriadiť nasledovné orgány s prepojením na vlastné ľudské zdroje:

Výbor pre PHRSR

Poradný orgán zložený zo starostu a poslancov obecného zastupiteľstva. Úlohou výboru bude v intervale minimálne dva krát do roka posúdiť Správu o realizácii PHRSR a stav finančného čerpania prostriedkov, dopadovú analýzu PHRSR, plán na ďalšie obdobie a navrhovať stratégiu rozvoja a doplnenie úloh a opatrení, ktoré neboli uvedené v PHRSR.

Komisia strategického rozvoja

Výkonný útvar, zabezpečujúci plánovanie a realizáciu úloh PHRSR. Úlohou útvaru bude: vypracovávať Opatrenia, koordinovať Opatrenia, monitorovať realizáciu Projektov, vypracovávať dopadové analýzy Projektov, spolupracovať s inými partnermi doma



a v zahraničí na realizácii Projektov, vyhľadávať potenciálne zdroje a partnerstvá na realizáciu úloh PHRSR, dohliadať nad ekonomickým čerpaním Projektových prostriedkov, zbierať podklady o Projektoch v rámci PHRSR realizovaných inými subjektami, viesť aktuálnu analýzu demografie a štruktúry ekonomických charakteristík obce, sledovať podnikateľskú klímu a vzájomný vzťah odvetví v obci, poskytovať asistenciu podnikom vytváraním všestranných komunikačných kanálov, atď.

Koordinátor pre stratégiu

Bude mať za úlohu: fungovať ako výkonný tajomník, koordinovať realizáciu PHRSR, predkladať správy, podieľať sa na určovaní priorít realizácie PHRSR, koordinovať stretnutia, podnety, požiadavky predstaviteľov rozhodujúcich odvetví na území obce, zaznamenávať dôležité trendy v hospodárstve majúce dopad na vývoj obce, podieľať sa na budovaní verejno-súkromných partnerstiev, zúčastňovať sa na dôležitých domácich a zahraničných stretnutiach, konferenciách, zameraných na rozvoj obce.

Vlastní zamestnanci

Do realizácie PHRSR budú zapojení aj ostatní zamestnanci.

7.1 SYSTÉM MONITOROVANIA A HODNOTENIA PLNENIA PHRSR

Medzi kľúčové činnosti a procesy nevyhnutné pre správne zabezpečenie implementácie PHRSR patria aj monitorovanie a hodnotenie na úrovni programu i jednotlivých projektov. Základom nového strategického prístupu v oblasti monitoringu a hodnotenia pre programové obdobie 2015 – 2024 je dôraz kladený na jasné definovanie cieľov a orientácia na výsledky intervencií. Jednotné a správne porozumenie nového výsledkovo orientovaného prístupu k politike súdržnosti EÚ je kľúčovým faktorom efektívnej prípravy a realizácie programového obdobia 2014 - 2020. Premenu plánovaných vstupov, výstupov a výsledkov na skutočné vstupy, výstupy a dosiahnuté výsledky prostredníctvom výberu a implementácie projektov možno pozorovať v reálnom čase pomocou monitorovacích mechanizmov. Monitorovanie, ktorého dominantným nástrojom sú merateľné ukazovatele, je teda zamerané predovšetkým na sledovanie efektivity implementačných a riadiacich mechanizmov programu a na dosahovanie cieľov programu. Na rozdiel od vstupov a výstupov, skutočne dosiahnutý výsledok je okrem realizácie programu daný aj externými faktormi mimo dosahu programu. Externé faktory môžu mať na dosahovanie výsledku minimálny alebo výraznejší vplyv. Práve preto je pri tvorbe programu kľúčové identifikovať pokiaľ možno všetky faktory, ktoré môžu ovplyvniť dosahovanie zvoleného výsledku a rozhodnúť, ktoré z nich budú predmetom programu. Z tohto dôvodu je určenie celkového skutočne dosiahnutého výsledku t.j. reálneho dopadu (dosahu) programu na zmenu sociálno-ekonomickej reality možné len na základe vykonania hodnotenia dopadov.

Dopady nebudú merané prostredníctvom ukazovateľov, ale vhodne zvolenými metódami hodnotenia. Hodnotenie vychádza z údajov získaných na základe monitorovania, kombinuje ich s ďalšími údajmi a poskytuje pridanú hodnotu pre proces učenia, zdokonaľovania a zvyšovania transparentnosti verejných politík tým, že analyzuje unikátnu špecifickú situáciu hodnoteného programu. Hľadá súvislosti, ktoré nie sú evidentné a dopady, ktoré neboli plánované, poskytuje relevantné dôkazy. Stanovenie vhodných výstupových a najmä výsledkových merateľných ukazovateľov je kľúčové, aby bolo možné merať a spätne vyhodnotiť dosahovanie plánovanej zmeny sociálno-ekonomickej reality. Výstupové merateľné ukazovatele pre všetky prioritné osi PHRSR je potrebné definovať v závislosti od plánovaných aktivít a projektov, ktoré prispievajú k dosahovaniu plánovaného výsledku. Zvoliť by mali len tie merateľné ukazovatele, ktoré vystihujú podstatu výstupov priorít a prioritných osí PHRSR. Cieľové hodnoty predstavujú kvalifikovaný odhad, ktorý môže byť v prípade potreby upravený na základe vývoja implementácie. Pri stanovovaní cieľových hodnôt je vhodné vychádzať zo skúseností s implementáciou podobných projektov v minulosti, z dostupných cenníkov, prípadne smerných ukazovateľov (tzv. benchmarkov).

Monitoring

Významným predpokladom pre úspešné napĺňanie cieľov PHRSR obce Blahová je posilnenie postavenia miestnej samosprávy pri implementácii samotného programu. Zároveň je potrebné, aby miestna samospráva aktívne iniciovala vznik partnerstiev (spolupráce) s významnými socioekonomickými aktérmi pôsobiacimi na území obce. Úlohou miestnej samosprávy je pravidelné monitorovanie a vyhodnocovanie plnenia PHRSR obce Blahová. Hlavným cieľom monitorovania je pravidelné sledovanie realizácie cieľov Programu a projektov s využitím systému merateľných ukazovateľov. Výstupy z monitorovania zabezpečujú pre obec Blahová vstupy pre rozhodovanie pre účely zlepšenia implementácie PHRSR, vypracovávanie priebežných správ a záverečnej správy o vykonávaní PHRSR a podklady pre rozhodovanie obecného zastupiteľstva obce Blahová (napr. v súvislosti s prípadnou revíziou PHRSR). Monitorovanie a hodnotenie zabezpečujú všetky subjekty



zúčastnené na riadení PHRSR v rozsahu zadaných úloh a zodpovedností (definované v PHRSR obce Blahová). V súvislosti s implementáciou PHRSR je monitorovanie na úrovni individuálnych projektov zabezpečované, v rámci príslušných opatrení, zodpovednými projektovými manažermi (projektový manažér, poverený zástupca zodpovedný za realizáciu projektu).

Monitorovanie na úrovni cieľov a prioritných osí PHRSR ako celku bude zabezpečovať OcÚ Blahová. Údaje získané v procese monitorovania predstavujú významný zdroj informácií pre riadenie PHRSR a pre prijímanie rozhodnutí OcÚ Blahová a Obecného zastupiteľstva. Zároveň sú využívané v procese hodnotenia PHRSR, resp. jeho rôznych aspektov. Monitorovanie (a následne hodnotenie) prebieha na základe systému merateľných ukazovateľov.

Ciele PHRSR sa definujú a následne kvantifikujú v procese programovania prostredníctvom sústavy merateľných ukazovateľov. Ukazovatele sú záväzné pre všetky subjekty a sú súčasťou PHRSR obce Blahová. Napĺňanie zadaných ukazovateľov predstavuje najdôležitejší nástroj pre monitorovanie a hodnotenie napĺňania cieľov PHRSR. Rámcové merateľné ukazovatele PHRSR sú uvedené na konci programovej časti PHRSR obce Blahová na roky 2015 - 2024. Monitorovanie začína na najnižšom stupni – na úrovni projektu. Pre potreby monitorovania je projekt základnou jednotkou, ktorá je analyzovaná prostredníctvom relevantných zozbieraných údajov.

Hodnotenie

V súlade so systémom riadenia, definovaným v PHRSR, hodnotenie predstavuje proces, ktorý systematicky skúma prínos z realizácie PHRSR a jeho súlad s cieľmi stanovenými v PHRSR a analyzuje účinnosť realizačných procesov a vhodnosť nastavenia jednotlivých opatrení a skupiny aktivít a pripravuje odporúčania na zvýšenie ich efektívnosti. Počas programového obdobia (roky 2015 – 2024) sa odporúča vykonávať priebežné hodnotenia a po ukončení programového obdobia, tzv. následné hodnotenie. Výsledky sa zverejňujú podľa platných predpisov o prístupe k informáciám. Proces hodnotenia z hľadiska jeho vykonávania je rozdelený na interné a externé hodnotenie. Pri internom hodnotení je v procese hodnotenia realizovaný vlastnými (internými) kapacitami subjektu zodpovedného za administratívne zabezpečenie realizácie PHRSR, naopak na externom hodnotení sa podieľa externý subjekt (iná právnická alebo fyzická osoba).

Priebežné hodnotenie

Proces priebežného hodnotenia má formu série hodnotení, ktorých cieľom je kontinuálne počas implementácie Programu skúmať rozsah, do akého sa využili prostriedky, skúmať efektívnosť a účinnosť programovania a sociálno-ekonomický dopad. Zároveň identifikuje faktory, ktoré prispeli k úspechu alebo neúspechu implementácie Programu vrátane udržateľnosti a identifikovania vhodných postupov. Hodnotenie sa vykonáva systematicky a priebežne počas celého trvania Programu až po predloženie Záverečnej správy Programu. Priebežné hodnotenia sa odporúča vykonávať raz ročne. Hodnotiace obdobie je obdobie od 1. januára do 31. decembra príslušného roka. Správu z hodnotenie predkladá OcÚ obecnému zastupiteľstvu obce Blahová najneskôr do 6 mesiacov po uplynutí príslušného hodnotiaceho obdobia. Základnými podkladmi pre prípravu hodnotenia sú monitorovacie správy projektov realizovaných v rámci príslušného PHRSR a priebežné správy o implementovaní PHRSR predkladané Obecnému zastupiteľstvu obce Blahová. Výsledky hodnotenia sú podkladom pre rozhodnutia OcÚ a Obecné zastupiteľstvo obce Blahová pri riadení realizácie PHRSR s účelom dosiahnuť žiaduci pokrok smerom k naplneniu hlavných ekonomických, sociálnych a environmentálnych cieľov.

Následné hodnotenie

Následné hodnotenie skúma rozsah, v akom sa využili zdroje, účinnosť a efektívnosť programovania a sociálno-ekonomický vplyv. Následné hodnotenie určí faktory, ktoré prispeli k úspechu alebo neúspechu vykonávania PHRSR a určí osvedčené postupy. Výstupom následného hodnotenia je Záverečná správa o hodnotení PHRSR obce Blahová. Hodnotiace obdobie pri následnom hodnotení predstavuje obdobie celej realizácie PHRSR (tzv. programové obdobie). Programové obdobie začína dňom schválenia Programu príslušným monitorovacím výborom a končí 31.12.2024. Vypracovanie Záverečnej správy zabezpečí OcÚ Blahová, ktorý ju do 6 mesiacov od ukončenia programového obdobia predkladá obecnému zastupiteľstvu.



Formulár č. R 5 - Plán hodnotenia a monitorovania

Plán priebežných hodnotení PHRSR na programové obdobie 2015 - 2024		
Typ hodnotenia	Vykonat' prvýkrát	Dôvod vykonania/ periodicita
Strategické hodnotenie	v roku 2020	podľa rozhodnutia obce/koordinátora PHRSR a vzniknutej spoločenskej potreby.
Operatívne hodnotenie		
Tematické hodnotenie časti PHRSR	v roku 2016, 2018, 2020, 2022	téma hodnotenia identifikovaná ako riziková časť vo výročnej monitorovacej správe za predchádzajúci kalendárny rok
Ad hoc mimoriadne hodnotenie	podľa potreby	pri značnom odklone od stanovených cieľov a doľahnutých hodnôt ukazovateľov pri návrhu na revíziu PHRSR
Ad hoc hodnotenie celého PHRSR alebo jeho časti	na konci programovacieho obdobia	na základe rozhodnutia starostu/primátora, kontrolného orgánu obce/mesta, podnetu poslancov; na základe protokolu NKÚ SR, správy auditu ...

Zdroj: Príloha k metodike PHRSR, 2014, s.25.

7.2 KOMUNIKAČNÝ PLÁN

Obec bude priebežne informovať o realizácii PHRSR prostredníctvom verejných zasadnutí OZ, ako aj prostredníctvom vlastnej www stránky. Na stránke sa budú priebežne publikovať schválené monitorovacie správy, ktoré boli schválené obecným zastupiteľstvom. V prípravnej fáze monitorovacej správy budú môcť zúčastnené strany pripomienkovať predkladaný materiál. Zodpovedný za pravidelné informovanie bude OcÚ Blahová.

Formulár č. R 1 - Komunikačný plán pre fázu realizácie PHRSR

P. č.	Časový rámec	Miesto konania	Cieľová skupina	Forma	Téma, ciele	Vstupné údaje	Výstupy
1.	01/2016	OcÚ	poslanci, obyvatelia, neziskové a podnikateľské subjekty	verejné prerokovanie	Prepojenie PHRSR a programového rozpočtovania, hodnotenie plnenia za predchádzajúci rok	Hodnotiaca a monitorovacia správa plnenia PHRSR, rozpočet na príslušný rok, Výročná správa obce, Záverečný účet	Monitorovacia správa, Uznesenie OZ
2.	01/2017	OcÚ	poslanci, obyvatelia, neziskové a podnikateľské subjekty	verejné prerokovanie	Prepojenie PHRSR a programového rozpočtovania, hodnotenie plnenia za predchádzajúci rok	Hodnotiaca a monitorovacia správa plnenia PHRSR, rozpočet na príslušný rok, Výročná správa obce, Záverečný účet	Monitorovacia správa, Uznesenie OZ
3.	01/2018	OcÚ	poslanci, obyvatelia, neziskové a podnikateľské subjekty	verejné prerokovanie	Prepojenie PHRSR a programového rozpočtovania, hodnotenie plnenia za predchádzajúci rok	Hodnotiaca a monitorovacia správa plnenia PHRSR, rozpočet na príslušný rok, Výročná správa obce, Záverečný účet	Monitorovacia správa, Uznesenie OZ
4.	01/2019	OcÚ	poslanci, obyvatelia, neziskové a podnikateľské subjekty	verejné prerokovanie	Prepojenie PHRSR a programového rozpočtovania, hodnotenie plnenia za predchádzajúci rok	Hodnotiaca a monitorovacia správa plnenia PHRSR, rozpočet na príslušný rok, Výročná správa obce, Záverečný účet	Monitorovacia správa, Uznesenie OZ
5.	01/2020	OcÚ	poslanci, obyvatelia, neziskové a podnikateľské subjekty	verejné prerokovanie	Prepojenie PHRSR a programového rozpočtovania, hodnotenie plnenia za predchádzajúci rok	Hodnotiaca a monitorovacia správa plnenia PHRSR, rozpočet na príslušný rok, Výročná správa obce, Záverečný účet	Monitorovacia správa, Uznesenie OZ
6.	01/2021	OcÚ	poslanci, obyvatelia, neziskové a podnikateľské subjekty	verejné prerokovanie	Prepojenie PHRSR a programového rozpočtovania, hodnotenie plnenia za predchádzajúci rok	Hodnotiaca a monitorovacia správa plnenia PHRSR, rozpočet na príslušný rok, Výročná správa obce, Záverečný účet	Monitorovacia správa, Uznesenie OZ
7.	01/2022	OcÚ	poslanci, obyvatelia, neziskové a podnikateľské subjekty	verejné prerokovanie	Prepojenie PHRSR a programového rozpočtovania, hodnotenie plnenia za predchádzajúci rok	Hodnotiaca a monitorovacia správa plnenia PHRSR, rozpočet na príslušný rok, Výročná správa obce, Záverečný účet	Monitorovacia správa, Uznesenie OZ
8.	01/2023	OcÚ	poslanci,	verejné	Prepojenie PHRSR a	Hodnotiaca	Monitorovacia



			obyvatelia, neziskové a podnikateľské subjekty	prerokovanie	programového rozpočtovania, hodnotenie plnenia za predchádzajúci rok	a monitorovacia správa plnenia PHRSR, rozpočet na príslušný rok, Výročná správa obce, Záverečný účet	správa, Uznesenie OZ
9.	01/2024	OcÚ	poslanci, obyvatelia, neziskové a podnikateľské subjekty	verejné prerokovanie	Prepojenie PHRSR a programového rozpočtovania, hodnotenie plnenia za predchádzajúci rok	Hodnotiaca a monitorovacia správa plnenia PHRSR, rozpočet na príslušný rok, Výročná správa obce, Záverečný účet	Monitorovacia správa, Uznesenie OZ, Záverečná hodnotiaca správa

Zdroj: Príloha k metodike PHRSR, 2014, s.25.

8 AKČNÝ PLÁN

Akčný plán je konkrétny a záväzný harmonogram činností súvisiacich s rozvojom obce v jednotlivých oblastiach sociálno-ekonomického rozvoja, vychádza zo stratégie, je jej logickou súčasťou a realizuje sa prostredníctvom konkrétnych nosných a podporných projektov. Akčný plán obsahuje záväzky týkajúce sa plnenia jednotlivých úloh ako aj zoznam inštitúcií zodpovedných za ich plnenie, predpokladané zdroje financovania, predpokladané objemy rozpočtov, dopad na rozpočet relevantného subjektu, ako aj stav momentálnej pripravenosti projektov. Súčasťou akčného plánu je predpokladaný časový harmonogram. Predpokladané rozpočty v pláne sú uvedené v **tis. €**.

8.1 PROGRAM 1. HOSPODÁRSTVO A VEDECKO-TECHNICKÝ ROZVOJ

Strategický zámer						
Zlepšiť podmienky pre rozvoj podnikateľských aktivít, s dôrazom na zvýšenie úrovne zamestnanosti a úrovne a kvality služieb pre obyvateľov obce. V oblasti priemyslu je potrebné okrem zachovania stabilných prvkov výroby všetkými možnými opatreniami podporovať vytváranie nových pracovných príležitostí.						
Podprogram 1.1. Podpora malého a stredného podnikania zo strany obce.						
Cieľ 1.1	Finančne, legislatívne a technicky podporovať malé a stredné podnikanie zo strany obce.					
Opatrenie 1.1.1	Zakladanie a revitalizácia malých a stredných podnikov s majetkovou účasťou obce.					
		Predpokladaný rozpočet	Zdroje financovania	Realizácia	Dopad na rozpočet	Oprávnení žiadatelia
Aktivity	Zriadenie obecného podniku.	podľa potreby	rozpočet obce, podnikateľské subjekty	súkromný sektor	stredný	podnikateľské subjekty, obec
Opatrenie 1.1.2 Podpora rozvoja obchodných a komerčných služieb v obci.						
		Predpokladaný rozpočet	Zdroje financovania	Realizácia	Dopad na rozpočet	Oprávnení žiadatelia
Aktivity	Rozšírenie siete obchodných prevádzok potravinárskeho tovaru.	podľa potreby	podnikateľské subjekty, úvery,	súkromný sektor	žiadny	podnikateľské subjekty
	Podpora zriaďovania prevádzok komerčných služieb.	podľa potreby	podnikateľské subjekty, úvery,	súkromný sektor	žiadny	podnikateľské subjekty
	Podpora zriaďovania prevádzok servisných a opravárenských služieb.	podľa potreby	podnikateľské subjekty, úvery,	súkromný sektor	žiadny	podnikateľské subjekty

Podprogram 1.2. Energetická efektívnosť a progresívne technológie vo výrobe.						
Cieľ 1.2	Zvýšenie energetickej efektívnosti na strane výroby aj spotreby a zavádzanie progresívnych technológií v energetike.					
Opatrenie 1.2.1	Podpora výstavby zariadení na využívanie obnoviteľných zdrojov energie.					
		Predpokladaný rozpočet	Zdroje financovania	Realizácia	Dopad na rozpočet	Oprávnení žiadatelia
Aktivity	Spracovanie technickej dokumentácie.	podľa potreby	rozpočet obce, ŠF EÚ, podnikateľské subjekty, úvery, iné grantové schémy	verejný sektor	nízky	obec Blahová
	Inštalácia slnečných kolektorov na budovu obecného úradu (prípadne tepelného čerpadla a iných zdrojov).	15	rozpočet obce, ŠF EÚ, podnikateľské subjekty, úvery, iné grantové schémy	verejný sektor	vysoký	obec Blahová
	Inštalácia slnečných kolektorov na budovu MŠ (prípadne tepelného čerpadla a iných zdrojov).	15	rozpočet obce, ŠF EÚ, podnikateľské subjekty, úvery, iné grantové schémy	verejný sektor	vysoký	obec Blahová

	2015	2016	2017	2018	2019	2020	2021	2022	2023	2024
Podprogram 1.1. Podpora malého a stredného podnikania zo strany obce.										



Cieľ 1.1									
Opatrenie 1.1.1									
Opatrenie 1.1.2									
Podprogram 1.2. Energetická efektívnosť a progresívne technológie vo výrobe.									
Cieľ 1.2									
Opatrenie 1.2.1									

8.2 PROGRAM 2. DOPRAVA A KOMUNIKÁCIE

Strategický zámer						
Podpora investičných aktivít so zameraním na modernizáciu a budovanie regionálnych komunikácií (ciest II. a III. triedy) zaisťujúcich dopravnú obsluhu obce Blahová. Zámerom je zabezpečiť také prepojenie osídlenia, ktoré umožní efektívny pohyb ľudí a tovaru, modernizáciu dopravných sústav zabezpečujúcich bezpečné a hygienicky vyhovujúce dopravné trasy. Cieľom investícií do tohto typu dopravnej infraštruktúry je odstránenie identifikovaných nedostatkov v cestnej sieti s ohľadom environmentálny a bezpečnostný aspekt.						
Podprogram 2.1. Komunikácie						
Cieľ 2.1	Zabezpečiť výstavbu a rekonštrukciu miestnych a štátnych komunikácií.					
Opatrenie 2.1.1	Výstavba a rekonštrukcia miestnych komunikácií v obci.					
		Predpokladaný rozpočet	Zdroje financovania	Realizácia	Dopad na rozpočet	Oprávnení žiadatelia
Aktivity	Vypracovanie technickej dokumentácie.	3	rozpočet obce, ŠF EÚ	verejný sektor	stredný	obec Blahová
	Rekonštrukcia miestnych komunikácií v existujúcej zástavbe miestnych a (výstavba nových komunikácií v nových zástavbách, vybudovanie komunikácie pri SAD).	250	rozpočet obce, ŠF EÚ	verejný sektor	vysoký	obec Blahová
	Rekonštrukcia miestnej komunikácie na Madarasz.	100	rozpočet obce, ŠF EÚ	verejný sektor	vysoký	obec Blahová
	Rekonštrukcia a dostavba miestnej komunikácie na lokalitu Potonské lúky.	50	rozpočet obce, ŠF EÚ	verejný sektor	vysoký	obec Blahová
Opatrenie 2.1.2	Výstavba a rekonštrukcia štátnych komunikácií v obci.					
		Predpokladaný rozpočet	Zdroje financovania	Realizácia	Dopad na rozpočet	Oprávnení žiadatelia
Aktivity	Rekonštrukcia štátnej cesty III. Triedy.	podľa potreby	VÚC TTSK, ŠF EÚ	verejný sektor	žiadny	VÚC TTSK,
Opatrenie 2.1.3	Výstavba cyklotrás na prepojenie sídiel regiónu.					
		Predpokladaný rozpočet	Zdroje financovania	Realizácia	Dopad na rozpočet	Oprávnení žiadatelia
Aktivity	Vypracovanie technickej dokumentácie.	5	rozpočet obce, ŠF EÚ, úvery, iné grantové schémy	verejný sektor	stredný	obec Blahová
	Výstavba cyklistického chodníka na lokalitu Madarasz.	100	rozpočet obce, ŠF EÚ, úvery, iné grantové schémy	verejný sektor	vysoký	obec Blahová
Opatrenie 2.1.4	Dostavba parkovísk pre potreby občianskej infraštruktúry.					
		Predpokladaný rozpočet	Zdroje financovania	Realizácia	Dopad na rozpočet	Oprávnení žiadatelia
Aktivity	Vypracovanie technickej dokumentácie.	1	rozpočet obce, ŠF EÚ	verejný sektor	stredný	obec Blahová
	Výstavba parkovacích miest pred materskou školou – 5 p.m..	10	rozpočet obce, ŠF EÚ	verejný sektor	vysoký	obec Blahová
	Výstavba parkovacích plôch pri OcÚ – 5 p.m..	10	rozpočet obce, ŠF EÚ	verejný sektor	vysoký	obec Blahová
	Výstavba parkovacích miest pri miestnom obchode.	10	rozpočet obce, ŠF EÚ	verejný sektor	vysoký	obec Blahová
Opatrenie 2.1.5	Dostavba a rekonštrukcia chodníkov popri miestnych komunikáciách.					
		Predpokladaný rozpočet	Zdroje financovania	Realizácia	Dopad na rozpočet	Oprávnení žiadatelia
Aktivity	Vypracovanie technickej dokumentácie.	2	rozpočet obce, ŠF EÚ, úvery, iné grantové schémy	verejný sektor	stredný	obec Blahová
	Výstavba jednostranného chodníka pozdĺž cesty III.	100	rozpočet obce, ŠF EÚ, úvery, iné grantové schémy	verejný sektor	vysoký	obec Blahová
	Výstavba jednostranného chodníka pri miestnej maloobchodnej predajni – 50 m.	15	rozpočet obce, ŠF EÚ, úvery, iné grantové schémy	verejný sektor	vysoký	obec Blahová
	Výstavba jednostranného chodníka na miestny cintorín.	50	rozpočet obce, ŠF EÚ, úvery, iné grantové schémy	verejný sektor	vysoký	obec Blahová



Opatrenie 2.1.6 Rekonštrukcia/výstavba mostov a lávok.						
		Predpokladaný rozpočet	Zdroje financovania	Realizácia	Dopad na rozpočet	Oprávnení žiadatelia
Aktivita	Rekonštrukcia premostenia.	podľa potreby	rozpočet obce, ŠF EÚ, úvery, iné grantové schémy	verejný sektor	vysoký	obec Blahová
Opatrenie 2.1.7 Úprava dopravnej infraštruktúry.						
		Predpokladaný rozpočet	Zdroje financovania	Realizácia	Dopad na rozpočet	Oprávnení žiadatelia
Aktivita	Rekonštrukcia informatiky v obci.	podľa potreby	rozpočet obce, ŠF EÚ	verejný sektor	nízky	obec Blahová
	Doplnenie dopravného značenia.	podľa potreby	rozpočet obce, ŠF EÚ	verejný sektor	nízky	obec Blahová

Podprogram 2.2. Doprava						
Cieľ 2.1 Zabezpečenie dopravného spojenia hromadnou autobusovou dopravou, prípadne železničnou dopravou.						
Opatrenie 2.1.1 Riešenie zastávok SAD ako prvkov drobnej architektúry (prístrešky, lavičky, sedenia, informačné tabule, smetné koše, zeleň,...).						
		Predpokladaný rozpočet	Zdroje financovania	Realizácia	Dopad na rozpočet	Oprávnení žiadatelia
Aktivita	Vypracovanie technickej dokumentácie.	podľa potreby	rozpočet obce, ŠF EÚ	verejný sektor	nízky	obec Blahová
	Výstavba zastávok SAD so samostatnými pruhmi a nástupnými plochami v zmysle platnej STN 736425.	10	rozpočet obce, ŠF EÚ	verejný sektor	vysoký	obec Blahová

	2015	2016	2017	2018	2019	2020	2021	2022	2023	2024
Podprogram 2.1. Komunikácie										
Cieľ 2.1										
Opatrenie 2.1.1										
Opatrenie 2.1.2										
Opatrenie 2.1.3										
Opatrenie 2.1.4										
Opatrenie 2.1.5										
Opatrenie 2.1.6										
Opatrenie 2.1.7										
Podprogram 2.2. Doprava										
Cieľ 2.1										
Opatrenie 2.1.1										

8.3 PROGRAM 3. TECHNICKÁ INFRAŠTRUKTÚRA

Strategický zámer						
Rozvoj komplexnej infraštruktúry podporujúcej rozvoj obce a zohľadňujúcej rast kvality života obyvateľov obce a životného prostredia. Rozvoj infraštruktúry bude smerovať hlavne k jej rozšíreniu na potenciálne priemyselné zóny v obci, IBV, ako aj na rekonštrukciu súčasnej infraštruktúry - vodovodnej, elektrickej, komunikačnej.						
Cieľ 3 Zabezpečiť rozvoj a rekonštrukciu technickej infraštruktúry v obci.						
Opatrenie 3.1 Výstavba inžinierskych sietí v nových lokalitách IBV.						
		Predpokladaný rozpočet	Zdroje financovania	Realizácia	Dopad na rozpočet	Oprávnení žiadatelia
Aktivita	Vypracovanie technickej dokumentácie.	podľa potreby	vlastníci	súkromný sektor	žiadny	vlastníci
	Dostavba plôch HBV za bytovým domom.	podľa potreby	vlastníci	súkromný sektor	žiadny	vlastníci
	Dostavba plôch IBV v smere na obec Lehnice.	podľa potreby	vlastníci	súkromný sektor	žiadny	vlastníci
Opatrenie 3.2 Rekonštrukcia a rozšírenie verejného osvetlenia.						
		Predpokladaný rozpočet	Zdroje financovania	Realizácia	Dopad na rozpočet	Oprávnení žiadatelia
Aktivita	Vypracovanie technickej dokumentácie a príprava projektového spisu.	podľa potreby	rozpočet obce, ŠF EÚ	verejný sektor	nízky	obec Blahová
	Rekonštrukcia a rozšírenie verejného osvetlenia – LED osvetlenie.	70	rozpočet obce, ŠF EÚ	verejný sektor	vysoký	obec Blahová



	Výstavba osvetlenia na obecnom cintoríne a na nových komunikáciách a športových, kultúrnych a oddychových miestach obce....	10	rozpočet obce, ŠF EÚ	verejný sektor	vysoký	obec Blahová
Opatrenie 3.3 Rozšírenie kapacity a revitalizácia pietnych miest v obci.						
		Predpokladaný rozpočet	Zdroje financovania	Realizácia	Dopad na rozpočet	Oprávnení žiadatelia
Aktivity	Spracovanie technickej dokumentácie.	2	rozpočet obce, ŠF EÚ	verejný sektor	stredný	obec Blahová
	Revitalizácia areálu cintorína.	150	rozpočet obce, ŠF EÚ	verejný sektor	vysoký	obec Blahová
	Rekonštrukcia budovy domu smútku.	30	rozpočet obce, ŠF EÚ	verejný sektor	vysoký	obec Blahová
Opatrenie 3.4 Zásobovanie pitnou vodou.						
		Predpokladaný rozpočet	Zdroje financovania	Realizácia	Dopad na rozpočet	Oprávnení žiadatelia
Aktivity	Spracovanie technickej dokumentácie.	podľa potreby	ZVS, a.s., rozpočet obce, ŠF EÚ,	verejný sektor	vysoký	ZVS, a.s., obec Blahová
	Dostavba vodovodnej siete.	50	ZVS, a.s., rozpočet obce, ŠF EÚ,	verejný sektor	vysoký	ZVS, a.s., obec Blahová
Opatrenie 3.5 Zvýšenie kapacity elektrickej rozvodnej siete.						
		Predpokladaný rozpočet	Zdroje financovania	Realizácia	Dopad na rozpočet	Oprávnení žiadatelia
Aktivity	Rozšírenie elektrických rozvodov VN.	podľa potreby	rozpočet ZSE, a.s., ŠF EÚ	verejný sektor / súkromný sektor	žiadny	ZSE, a.s.
	Rekonštrukcia elektrických rozvodov NN - zemné vedenie.	podľa potreby	rozpočet ZSE, a.s., ŠF EÚ	verejný sektor / súkromný sektor	žiadny	ZSE, a.s.
	Rekonštrukcia pôvodných trafostaníc.	podľa potreby	rozpočet ZSE, a.s., ŠF EÚ	verejný sektor / súkromný sektor	žiadny	ZSE, a.s.
Opatrenie 3.6 Výstavba rozvodnej siete plynu.						
		Predpokladaný rozpočet	Zdroje financovania	Realizácia	Dopad na rozpočet	Oprávnení žiadatelia
Aktivity	Spracovanie technickej dokumentácie.	podľa potreby	rozpočet SPP,a.s., ŠF EÚ,	verejný sektor / súkromný sektor	žiadny	SPP,a.s.,
	Výstavba rozvodnej siete plynu.	podľa potreby	rozpočet SPP,a.s., ŠF EÚ,	verejný sektor / súkromný sektor	žiadny	SPP,a.s.,
	Výstavba regulačných staníc plynu.	podľa potreby	rozpočet SPP,a.s., ŠF EÚ,	verejný sektor / súkromný sektor	žiadny	SPP,a.s.,

	2015	2016	2017	2018	2019	2020	2021	2022	2023	2024
Cieľ 3										
Opatrenie 3.1										
Opatrenie 3.2										
Opatrenie 3.3										
Opatrenie 3.4										
Opatrenie 3.5										

8.4 PROGRAM 4. ODPADOVÉ HOSPODÁRSTVO

Strategický zámer						
Vytvorenie efektívneho a spoľahlivého systému odvádzania a zneškodňovania odpadov produkovaných subjektmi. Zabezpečiť výstavbu/dostavbu splaškovej a dažďovej kanalizačnej siete. Vytvoriť podmienky na odvoz a likvidáciu TKO a nebezpečného odpadu, vytvorenie podmienok na efektívnu separáciu odpadu v obci.						
Cieľ 4	Nakladanie s komunálnym a drobným stavebným odpadom					
Opatrenie 4.1	V súlade s prijatými koncepciami zabezpečiť permanentné znižovanie podielu skladovanej časti odpadov, k čomu organizovať mobilné zbory textílií, kovového odpadu, viacrstvových obalov nebezpečných odpadov.					
		Predpokladaný rozpočet	Zdroje financovania	Realizácia	Dopad na rozpočet	Oprávnení žiadatelia
Aktivity	Zvýšiť enviromentálne povedomie ľudí.	podľa potreby	rozpočet obce	verejný a súkromný sektor	nízky	obec Blahová
	Zabezpečenie zberného kontajneru.	1/rok	rozpočet obce	verejný a súkromný	nízky	obec Blahová



				sektor		
	Zabezpečenie zberu nebezpečných odpadov.	podľa potreby	rozpočet obce	verejný a súkromný sektor	nízky	obec Blahová
Opatrenie 4.2	Zabezpečiť separáciu komunálneho odpadu v obci.					
		Predpokladaný rozpočet	Zdroje financovania	Realizácia	Dopad na rozpočet	Oprávnení žiadatelia
Aktivity	Ekonomicky motivovať obyvateľstvo.	podľa potreby	rozpočet obce	verejný a súkromný sektor	nízky	obec Blahová
	Zabezpečiť požadované podmienky pre realizáciu separovaného zberu.	podľa potreby	rozpočet obce, MŽP SR	verejný a súkromný sektor	nízky	obec Blahová
	Zabezpečenie nádob pre separovaný zber.	podľa potreby	rozpočet obce, MŽP SR	verejný a súkromný sektor	nízky	obec Blahová
	Obstaranie kompostérov pre domáce kompostovanie.	podľa potreby	rozpočet obce, MŽP SR	verejný a súkromný sektor	nízky	obec Blahová
Opatrenie 4.3	Rekultivácia čiernych skládok.					
		Predpokladaný rozpočet	Zdroje financovania	Realizácia	Dopad na rozpočet	Oprávnení žiadatelia
Aktivity	Lokalizácia čiernych skládok.	podľa potreby	rozpočet obce, MŽP SR	verejný a súkromný sektor	nízky	obec Blahová
	Likvidácia skládok.	15	rozpočet obce	verejný a súkromný sektor	vysoký	obec Blahová
Opatrenie 4.4	Výstavba obecného zberného dvora a kompostoviska.					
		Predpokladaný rozpočet	Zdroje financovania	Realizácia	Dopad na rozpočet	Oprávnení žiadatelia
Aktivity	Vypracovanie technickej dokumentácie.	5	rozpočet obce, ŠF EÚ	verejný sektor	stredný	obec Blahová
	Výstavba komunitnej kompostárne.	100	rozpočet obce, ŠF EÚ	verejný sektor	vysoký	obec Blahová
	Výstavba zberného dvora pre separovaný zber.	150	rozpočet obce, ŠF EÚ	verejný sektor	vysoký	obec Blahová
	Obstaranie mechanizácie pre obecné kompostovisko (traktor, vlečka, štiepkovač).	70	rozpočet obce, ŠF EÚ	verejný sektor	vysoký	obec Blahová
	Obstaranie mechanizácie pre zberný dvor.	70	rozpočet obce, ŠF EÚ	verejný sektor	vysoký	obec Blahová
Opatrenie 4.5	Výstavba splaškovej kanalizačnej siete.					
		Predpokladaný rozpočet	Zdroje financovania	Realizácia	Dopad na rozpočet	Oprávnení žiadatelia
Aktivity	Vypracovanie technickej dokumentácie.	10	ZVS, a.s., rozpočet obce, ŠF EÚ,	verejný sektor	vysoký	ZVS, a.s., obec Blahová
	Výstavba splaškovej kanalizačnej siete.	500	ZVS, a.s., rozpočet obce, ŠF EÚ,	verejný sektor	vysoký	ZVS, a.s., obec Blahová
	Výstavba samostatnej ČOV v spodnej časti obce.	450	ZVS, a.s., rozpočet obce, ŠF EÚ,	verejný sektor	vysoký	ZVS, a.s., obec Blahová
Opatrenie 4.6	Výstavba dažďovej kanalizačnej siete.					
		Predpokladaný rozpočet	Zdroje financovania	Realizácia	Dopad na rozpočet	Oprávnení žiadatelia
Aktivity	Vypracovanie technickej dokumentácie.	5	rozpočet obce, ŠF EÚ,	verejný sektor	stredný	obec Blahová
	Obnova odtokových jarkov pozdĺž cesty III. triedy.	20	rozpočet obce, ŠF EÚ,	verejný sektor	vysoký	obec Blahová
	Obnova odtokových jarkov pozdĺž miestnych komunikácií.	30	rozpočet obce, ŠF EÚ,	verejný sektor	vysoký	obec Blahová

	2015	2016	2017	2018	2019	2020	2021	2022	2023	2024
Cieľ 4										
Opatrenie 4.1										
Opatrenie 4.2										
Opatrenie 4.3										
Opatrenie 4.4										
Opatrenie 4.5										
Opatrenie 4.6										



8.5 PROGRAM 5. ŽIVOTNÉ PROSTREDIE

Strategický zámer						
Strategickým zámerom obce je nielen zachovanie existujúceho dobrého stavu životného prostredia a zvyšovania jeho kvality, ale aj eliminácia slabých stránok, neustála osвета, výchova a informovanosť o stave životného prostredia.						
Podprogram 5.1. Informovanosť a poradenstvo						
Cieľ 5.1.	Zabezpečiť účinný systém informovanosti a poradenstva					
Opatrenie 5.1.1	Spracovať koncepciu zabezpečenia informovanosti, poradenstva a prevencie v oblasti ŽP. Trvale preferovať poradenstvo a prevenciu pred represiou.					
		Predpokladaný rozpočet	Zdroje financovania	Realizácia	Dopad na rozpočet	Oprávnení žiadatelia
Aktivity	Vypracovanie koncepcie pre ochranu životného prostredia v obci.	podľa potreby	rozpočet obce, MŽP SR	verejný sektor	nízky	obec Blahová
	Prezentácia a šírenie osvetu v oblasti životného prostredia.	podľa potreby	rozpočet obce	verejný sektor	nízky	obec Blahová

Podprogram 5.2. Ochrana a racionálne využívanie vôd, ochrana pred povodňami						
Cieľ 5.2	Zabezpečiť ochranu a racionálne využívanie vôd, ochranu pred povodňami.					
Opatrenie 5.2.1	Zabezpečiť dostatok kvalitnej pitnej vody, minimalizovať straty vo vodovodných sieťach.					
		Predpokladaný rozpočet	Zdroje financovania	Realizácia	Dopad na rozpočet	Oprávnení žiadatelia
Aktivity	Rekonštrukcia vodovodnej siete.	podľa potreby	ZVS, a.s., rozpočet obce, ŠF EÚ,	verejný sektor	vysoký	ZVS, a.s., obec Blahová
Opatrenie 5.2.2	Výstavba protizáplavových opatrení.					
		Predpokladaný rozpočet	Zdroje financovania	Realizácia	Dopad na rozpočet	Oprávnení žiadatelia
Aktivity	Spracovanie technickej dokumentácie.	3	rozpočet obce, ŠF EÚ, podnikateľské subjekty, úvery, iné grantové schémy	verejný sektor	stredný	obec Blahová
	Výstavba protizáplavových opatrení.	250	rozpočet obce, ŠF EÚ, podnikateľské subjekty, úvery, iné grantové schémy	verejný sektor	vysoký	obec Blahová
Opatrenie 5.2.3	Revitalizácia a úprava koryt vodných tokov.					
		Predpokladaný rozpočet	Zdroje financovania	Realizácia	Dopad na rozpočet	Oprávnení žiadatelia
Aktivity	Vypracovanie technickej dokumentácie.	2	rozpočet obce, ŠF EÚ, podnikateľské subjekty, úvery, iné grantové schémy	verejný sektor	stredný	obec Blahová
	Revitalizácia a vyčistenie koryta kanála Malinovo - Blahová.	100	rozpočet obce, ŠF EÚ, podnikateľské subjekty, úvery, iné grantové schémy	verejný sektor	vysoký	obec Blahová

Podprogram 5.3. Ochrana ovzdušia						
Cieľ 5.3.	Zabezpečiť účinnú ochranu ovzdušia pred malými a strednými zdrojmi znečistenia nachádzajúcimi sa v katastrálnom území obce.					
Opatrenie 5.3.1	Zabezpečiť zníženie produkovaných emisií hlavným zdrojom znečistenia – domácnosti.					
		Predpokladaný rozpočet	Zdroje financovania	Stav pripravenosti	Dopad na rozpočet	Oprávnení žiadatelia
Aktivity	Obmedziť spaľovanie fosílnych palív.	podľa potreby	rozpočet obce, ŠF EÚ, súkromné subjekty	verejný a súkromný sektor	nízky	obec, obyvatelia
	Prechod na alternatívne zdroje vykurovania.	podľa potreby	rozpočet obce, ŠF EÚ, súkromné subjekty	verejný a súkromný sektor	nízky	obec, obyvatelia

Podprogram 5.4. Ochrana a rozvoj ostatných zložiek životného prostredia						
Cieľ 5.4.	Realizácia účinných opatrení v oblasti ostatných zložiek životného prostredia.					
Opatrenie 5.4.1	Realizácia protieróznych opatrení.					
		Predpokladaný rozpočet	Zdroje financovania	Realizácia	Dopad na rozpočet	Oprávnení žiadatelia
Aktivity	Spracovanie technickej dokumentácie.	1	rozpočet obce, ŠF EÚ	verejný sektor	nízky	obec Blahová
	Realizácia protieróznych opatrení na poľnohospodárskej pôde.	50	rozpočet obce, ŠF EÚ	verejný sektor	vysoký	obec Blahová
Opatrenie 5.4.2	Výstavba a revitalizácia oddychových zón v obci.					
		Predpokladaný rozpočet	Zdroje financovania	Realizácia	Dopad na rozpočet	Oprávnení žiadatelia



Aktivity	Spracovanie technickej dokumentácie.	5	rozpočet obce, ŠF EÚ	verejný sektor	stredný	obec Blahová
	Revitalizácia priestranstva a dostavba oddychovej zóny pred obecným domom.	20	rozpočet obce, ŠF EÚ	verejný sektor	vysoký	obec Blahová
	Výstavba oddychovej zóny na námestí a športovom ihrisku.	35	rozpočet obce, ŠF EÚ	verejný sektor	vysoký	obec Blahová

	2015	2016	2017	2018	2019	2020	2021	2022	2023	2024
Podprogram 5.1. Informovanosť a poradenstvo										
Cieľ 5.1.										
Opatrenie 5.1.1										
Podprogram 5.2. Ochrana a racionálne využívanie vôd, ochrana pred povodňami										
Cieľ 5.2										
Opatrenie 5.2.1										
Opatrenie 5.2.2										
Opatrenie 5.2.3										
Podprogram 5.3. Ochrana ovzdušia										
Cieľ 5.3.										
Opatrenie 5.3.1										
Podprogram 5.4. Ochrana a rozvoj ostatných zložiek životného prostredia										
Cieľ 5.4.										
Opatrenie 5.4.1										
Opatrenie 5.4.2										

8.6 PROGRAM 6. SOCIÁLNE SLUŽBY A ZDRAVOTNÍCTVO

Strategický zámer						
Neustále rozvíjať širokú paletu sociálnych a zdravotných služieb poskytovaných v obci. Dbáť o ich dostupnosť, kvalitu a vzájomnú vyváženosť za účelom dosiahnutia dôstojných podmienok života všetkých kategórií obyvateľov obce.						
Podprogram 6.1. Sociálne služby						
Cieľ 6.1	Doplniť chýbajúcu infraštruktúru sociálnych zariadení v obci a zvýšiť ich kvalitu.					
Opatrenie 6.1.1	Starostlivosť o obyvateľov v dôchodkovom veku.					
Aktivity		Predpokladaný rozpočet	Zdroje financovania	Realizácia	Dopad na rozpočet	Oprávnení žiadatelia
	Tvorba podmienok pre poskytovanie stravovania obyvateľov v dôchodkovom veku.	podľa potreby	rozpočet obce, ŠF EÚ, zdroje neziskových organizácií	verejný sektor	stredný	obec Blahová
	Výstavba denného stacionáru.	100	rozpočet obce, ŠF EÚ, zdroje neziskových organizácií	verejný sektor	vysoký	obec Blahová
	Poskytovanie opatrovateľskej služby.	podľa potreby	rozpočet obce, ŠF EÚ, zdroje neziskových organizácií	verejný sektor	vysoký	obec Blahová
Aktivity	Výstavba priestorov pre stretávanie obyvateľov v dôchodkovom veku.	20	rozpočet obce, ŠF EÚ, zdroje neziskových organizácií	verejný sektor	vysoký	obec Blahová
	Opatrenie 6.1.2 Starostlivosť o matky s deťmi a mladé rodiny.					
		Predpokladaný rozpočet	Zdroje financovania	Realizácia	Dopad na rozpočet	Oprávnení žiadatelia
	Vypracovanie technickej dokumentácie.	podľa potreby	-	verejný sektor	nízky	obec Blahová
Aktivity	Tvorba podmienok.	1	rozpočet obce, ŠF EÚ, zdroje neziskových organizácií	verejný sektor	vysoký	obec Blahová
	Výstavba priestorov pre stretávanie obyvateľov v teenagerskom veku.	20	rozpočet obce, ŠF EÚ, zdroje neziskových organizácií	verejný sektor	vysoký	obec Blahová
	Zriadenie priestorov pre stretávanie matiek s deťmi.	50	rozpočet obce, ŠF EÚ, zdroje neziskových organizácií	verejný sektor	vysoký	obec Blahová



Opatrenie 6.1.3 Starostlivosť o zdravotne postihnutých obyvateľov.						
		Predpokladaný rozpočet	Zdroje financovania	Realizácia	Dopad na rozpočet	Oprávnení žiadatelia
Aktivity	Vypracovanie technickej dokumentácie.	podľa potreby	rozpočet obce, ŠF EÚ	verejný sektor	vysoký	obec Blahová
	Tvorba podmienok.	podľa potreby	rozpočet obce, ŠF EÚ	verejný sektor	vysoký	obec Blahová

Podprogram 6.2. Zdravotnícke služby						
Cieľ 6.2.	Doplniť chýbajúcu infraštruktúru zdravotníckych zariadení v obci a zvýšiť ich kvalitu.					
Opatrenie 6.2.1	Podpora poradenskej činnosti.					
		Predpokladaný rozpočet	Zdroje financovania	Realizácia	Dopad na rozpočet	Oprávnení žiadatelia
Aktivity	Zabezpečenie personálnych kapacít.	podľa potreby	rozpočet obce	verejný sektor	nízky	obec Blahová
	Zabezpečenie priestorov.	podľa potreby	rozpočet obce	verejný sektor	nízky	obec Blahová
Opatrenie 6.2.2	Zabezpečiť dostupnosť zdravotnej starostlivosti pre dospelých občanov.					
		Predpokladaný rozpočet	Zdroje financovania	Realizácia	Dopad na rozpočet	Oprávnení žiadatelia
Aktivity	Zabezpečenie praktického lekára 1 x v týždni	podľa potreby	rozpočet obce	verejný sektor	stredný	obec Blahová

Podprogram 6.3. Služby zamestnanosti						
Cieľ 6.3	Zlepšenie zamestnanosti a sociálnej inklúzie rizikových skupín obyvateľov obce.					
Opatrenie 6.3.1	Realizácia vzdelávacích kurzov v oblasti malého podnikania.					
		Predpokladaný rozpočet	Zdroje financovania	Realizácia	Dopad na rozpočet	Oprávnení žiadatelia
Aktivity	Finančné a personálne zabezpečenie.	podľa potreby	-	verejný, tretí sektor	nízky	obec Blahová
Opatrenie 6.3.2	Podpora klientov formou individuálneho poradenstva, posudzovania individuálnych schopností a vypracovávanie individuálnych akčných plánov a rozvoj celoživotného poradenstva.					
		Predpokladaný rozpočet	Zdroje financovania	Realizácia	Dopad na rozpočet	Oprávnení žiadatelia
Aktivity	Zabezpečenie priestorov na uskutočňovanie poradenských služieb.	podľa potreby	rozpočet obce, ŠF EÚ	tretí sektor	nízky	obec, n.o.
	Personálne zabezpečenie poradenstva.	podľa potreby	rozpočet obce, ŠF EÚ	tretí sektor	nízky	obec, n.o.
Opatrenie 6.3.3	Podpora poradensko-vzdelávacích aktivít zameraných na získavanie sociálnych zručností pri hľadaní si zamestnania a komunikácie s potenciálnym zamestnávateľom pre znevýhodnených uchádzačov o zamestnanie.					
		Predpokladaný rozpočet	Zdroje financovania	Realizácia	Dopad na rozpočet	Oprávnení žiadatelia
Aktivity	Zabezpečenie priestorov na uskutočňovanie poradenských služieb.	podľa potreby	rozpočet obce, ŠF EÚ	tretí sektor	nízky	obec, n.o.
	Personálne zabezpečenie poradenstva.	podľa potreby	rozpočet obce, ŠF EÚ	tretí sektor	nízky	obec, n.o.

	2015	2016	2017	2018	2019	2020	2021	2022	2023	2024
Podprogram 6.1. Sociálne služby										
Cieľ 6.1										
Opatrenie 6.1.1										
Opatrenie 6.1.2										
Opatrenie 6.1.3										
Podprogram 6.2. Zdravotnícke služby										
Cieľ 6.2.										
Opatrenie 6.2.1										
Opatrenie 6.2.2										
Podprogram 6.3. Služby zamestnanosti										
Cieľ 6.3										
Opatrenie 6.3.1										
Opatrenie 6.3.2										
Opatrenie 6.3.3										



8.7 PROGRAM 7. VZDELÁVANIE A ŠPORT

Strategický zámer						
Zabezpečenie všestranného rozvoja detí a mládeže. Zlepšenie technického stavu a vybavenia materskej školy. V športe umožniť ponuku čo najširšej palety služieb, zabezpečiť čo najefektívnejšie a transparentné využitie verejných financií ku prospechu všetkých občanov obce. Podpora existujúcich športových podujatí, ako aj vytváranie vhodných podmienok pre rozvoj rôznych druhov športu nielen pre obyvateľov obce.						
Podprogram 7.1. Vzdelávanie						
Cieľ 7.1.	Zabezpečiť rozvoj a údržbu infraštruktúry vzdelávania a zabezpečenie podmienok pre efektívnu vzdelávaciu činnosť v obci.					
Opatrenie 7.1.1	Obnova a modernizácia zariadení predškolskej výchovy.					
		Predpokladaný rozpočet	Zdroje financovania	Realizácia	Dopad na rozpočet	Oprávnení žiadatelia
Aktivity	Spracovanie technickej dokumentácie.	5	rozpočet obce, ŠF EÚ, MŠ SR	verejný sektor	stredný	obec Blahová
	Dostavba kapacít materskej školy a rekonštrukcia budovy MŠ,	100	rozpočet obce, ŠF EÚ, MŠ SR	verejný sektor	vysoký	obec Blahová
	Modernizácia vnútorného vybavenia materskej školy.	30	rozpočet obce, ŠF EÚ, MŠ SR	verejný sektor	vysoký	obec Blahová
	Rekonštrukcia a dostavba oplotenia materskej školy.	10	rozpočet obce, ŠF EÚ, MŠ SR	verejný sektor	vysoký	obec Blahová
	Rekonštrukcia hygienických zariadení materskej školy.	10	rozpočet obce, ŠF EÚ, MŠ SR	verejný sektor	vysoký	obec Blahová

Podprogram 7.2. Šport						
Cieľ 7.2.	Zabezpečiť trvalé skvalitňovanie vyváženej ponuky výkonnostného a rekreačného športu.					
Opatrenie 7.2.1	Výstavba športovej infraštruktúry.					
		Predpokladaný rozpočet	Zdroje financovania	Realizácia	Dopad na rozpočet	Oprávnení žiadatelia
Aktivity	Spracovanie technickej dokumentácie.	2	rozpočet obce, ŠF EÚ, MŠ SR	verejný sektor	stredný	obec Blahová
	Výstavba multifunkčného ihriska.	250	rozpočet obce, ŠF EÚ, MŠ SR	verejný sektor	vysoký	obec Blahová
	Výstavba tenisových kurtov, volejbalového a bedmintonového ihriska za obecným domom.	100	rozpočet obce, ŠF EÚ, MŠ SR	verejný sektor	vysoký	obec Blahová
Opatrenie 7.2.7	Rozvoj mimoškolskej činnosti – športové kluby, turistika, kultúrne krúžky.					
		Predpokladaný rozpočet	Zdroje financovania	Realizácia	Dopad na rozpočet	Oprávnení žiadatelia
Aktivity	Zabezpečenie priestorového a materiálneho vybavenia.	podľa potreby	rozpočet obce, podnikateľské subjekty	verejný, tretí sektor	stredný	obec Blahová

	2015	2016	2017	2018	2019	2020	2021	2022	2023	2024
Podprogram 7.1. Vzdelávanie										
Cieľ 7.1.										
Opatrenie 7.1.1										
Podprogram 7.2. Šport										
Cieľ 7.2.										
Opatrenie 7.2.1										
Opatrenie 7.2.2										

8.8 PROGRAM 8. KULTÚRA

Strategický zámer						
Trvalé pôsobenie na kultúrne povedomie obyvateľov širokou paletou kultúrnych aktivít organizovaných externými subjektami. Existencia dôstojných priestorov pre kultúrne aktivity je povinnosť obce. Priebežná a kreatívna propagácia podujatí má vplyv na imidž obce a tým aj na cestovný ruch.						
Podprogram 8.1. Kultúrna infraštruktúra						
Cieľ 8.1	Zachovanie kultúrno-historického potenciálu obce a rozvoj kultúrnych, informačných a voľnočasových aktivít v nadväznosti na rozvoj cestovného ruchu na regionálnej a miestnej úrovni.					
Opatrenie 8.1.1	Výstavba multifunkčného kultúrneho zariadenia.					
		Predpokladaný rozpočet	Zdroje financovania	Realizácia	Dopad na rozpočet	Oprávnení žiadatelia
Aktivity	Vypracovanie technickej dokumentácie.	podľa potreby	rozpočet obce, ŠF EÚ	verejný sektor	nízky	obec Blahová
	Výstavba budovy domu kultúry.	300	rozpočet obce, ŠF EÚ	verejný sektor	vysoký	obec Blahová
	Obstaranie vybavenia domu kultúry.	60	rozpočet obce,	verejný	vysoký	obec Blahová



			ŠF EÚ	sektor		
Opatrenie 8.1.2	Expozície, galérie a pamiatky.					
		Predpokladaný rozpočet	Zdroje financovania	Realizácia	Dopad na rozpočet	Oprávnení žiadatelia
Aktivity	Rekonštrukcia a dostavba oplatenia obecného domu.	10	rozpočet obce, ŠF EÚ	verejný sektor	vysoký	obec Blahová
	Rekonštrukcia a dostavba oplatenia miestneho kostola.	10	rozpočet obce, ŠF EÚ	verejný sektor	vysoký	obec Blahová
	Ukončenie rekonštrukcia obecného domu.	20	rozpočet obce, ŠF EÚ	verejný sektor	vysoký	obec Blahová
Opatrenie 8.1.3	Modernizácia obecnej knižnice.					
		Predpokladaný rozpočet	Zdroje financovania	Realizácia	Dopad na rozpočet	Oprávnení žiadatelia
Aktivity	Modernizácia priestorov.	podľa potreby	rozpočet obce, ŠF EÚ	verejný sektor	vysoký	obec Blahová
	Doplnenie knižného fondu.	podľa potreby	rozpočet obce, ŠF EÚ	verejný sektor	stredný	obec Blahová
Opatrenie 8.1.4	Organizovanie pravidelných kultúrnych podujatí.					
		Predpokladaný rozpočet	Zdroje financovania	Realizácia	Dopad na rozpočet	Oprávnení žiadatelia
Aktivity	Podpora kultúrnych akcií.	podľa potreby	rozpočet obce, ŠF EÚ, MK SR	verejný sektor	vysoký	obec Blahová

Podprogram 8.2. Organizačné zabezpečenie						
Cieľ 8.2	Organizačne zabezpečiť ponuku kultúrnych podujatí v obci.					
Opatrenie 8.2.1	Spracovať kalendár kultúrnych podujatí na celý rok, tento priebežne aktualizovať. Rozšíriť žánrovú ponuku s orientáciou na hodnotný kultúrny prínos.					
		Predpokladaný rozpočet	Zdroje financovania	Realizácia	Dopad na rozpočet	Oprávnení žiadatelia
Aktivity	Personálne a finančné zabezpečenie.	podľa potreby	rozpočet obce	verejný sektor	nízky	obec Blahová
	Spracovanie kalendár kultúrnych podujatí.	podľa potreby	rozpočet obce	verejný sektor	nízky	obec Blahová

Podprogram 8.3. Propagácia v oblasti kultúry						
Cieľ 8.3	Vytvorenie podmienok na efektívnu propagáciu obce v oblasti kultúry.					
Opatrenie 8.3.1	Spracovať globálnu koncepciu „propagácie“ histórie obce v multimediálnej forme.					
		Predpokladaný rozpočet	Zdroje financovania	Realizácia	Dopad na rozpočet	Oprávnení žiadatelia
Aktivity	Personálne a finančné zabezpečenie.	podľa potreby	rozpočet obce, ŠF EÚ	verejný sektor	nízky	obec Blahová
	Spracovanie koncepcie v multimediálnej forme.	podľa potreby	rozpočet obce, ŠF EÚ	verejný sektor	nízky	obec Blahová
Opatrenie 8.3.2	Propagácia kultúry na Internete prostredníctvom www stránky obce.					
		Predpokladaný rozpočet	Zdroje financovania	Realizácia	Dopad na rozpočet	Oprávnení žiadatelia
Aktivity	Finančné zabezpečenie.	1	rozpočet obce, ŠF EÚ	verejný sektor	nízky	obec Blahová
	Obsahová analýza www stránky.	podľa potreby	rozpočet obce, ŠF EÚ	verejný sektor	nízky	obec Blahová
	Priebežná aktualizácia www stránky.	podľa potreby	rozpočet obce	verejný sektor	nízky	obec Blahová

	2015	2016	2017	2018	2019	2020	2021	2022	2023	2024
Podprogram 8.1. Kultúrna infraštruktúra										
Cieľ 8.1										
Opatrenie 8.1.1										
Opatrenie 8.1.2										
Opatrenie 8.1.3										
Podprogram 8.2. Organizačné zabezpečenie										
Cieľ 8.2										
Opatrenie 8.2.1										
Podprogram 8.3. Propagácia v oblasti kultúry										
Cieľ 8.3										
Opatrenie 8.3.1										



Opatrenie 8.3.2										
-----------------	--	--	--	--	--	--	--	--	--	--

8.9 PROGRAM 9. PROPAGÁCIA A CESTOVNÝ RUCH

Strategický zámer						
Budoval' goodwill obce dosiahnuť, aby sa stala strediskom cestovného ruchu v oblasti športu, kultúry a turistiky.						
Podprogram 9.1. Propagácia obce						
Cieľ 9.1	Zabezpečiť účinnú propagáciu obce.					
Opatrenie 9.1.1	Aktualizácia www stránky obce.					
		Predpokladaný rozpočet	Zdroje financovania	Realizácia	Dopad na rozpočet	Oprávnení žiadatelia
Aktivity	Finančné zabezpečenie.	1	rozpočet obce, podnikateľské subjekty	verejný sektor	nízky	obec Blahová
	Obsahová analýza www stránky.	podľa potreby	rozpočet obce, podnikateľské subjekty	verejný sektor	nízky	obec Blahová
	Priebežná aktualizácia www stránky.	podľa potreby	rozpočet obce,	verejný sektor	nízky	obec Blahová
Opatrenie 9.1.2	Podpora budovania informačných tabúl v obci.					
		Predpokladaný rozpočet	Zdroje financovania	Realizácia	Dopad na rozpočet	Oprávnení žiadatelia
Aktivity	Budovanie a inštalácia tabúl informujúcich o atraktivitách obce.	podľa potreby	rozpočet obce, ŠF EÚ, MH SR	verejný sektor	nízky	obec, podnikateľské subjekty
	Budovanie a inštalácia tabúl propagujúcich kultúrne hodnoty obce.	1	rozpočet obce, ŠF EÚ, MH SR	verejný sektor	nízky	obec, podnikateľské subjekty

Podprogram 9.2. Rekreačno - relaxačné zázemie obce.						
Cieľ 9.2	Rekreačno- relaxačné zázemie obce.					
Opatrenie 9.2.1	Podpora vytvárania nových atraktivít v obce.					
		Predpokladaný rozpočet	Zdroje financovania	Realizácia	Dopad na rozpočet	Oprávnení žiadatelia
Aktivity	Spracovanie technickej dokumentácie.	podľa potreby	ŠF EÚ, podnikateľské subjekty, úvery, iné grantové schémy	súkromný sektor	žiadny	podnikateľské subjekty
	Využitie nevyužitých objektov pre rozvoj vidieckej turistiky.	podľa potreby	ŠF EÚ, podnikateľské subjekty, úvery, iné grantové schémy	súkromný sektor	žiadny	podnikateľské subjekty

Podprogram 9.3. Cestovný ruch.						
Cieľ 9.3	Podporovať podnikateľské aktivity v cestovnom ruchu.					
Opatrenie 9.3.1	Uzavrieť s podnikateľmi dohody o poskytovaní služieb v agroturistike a cestovnom ruchu a o propagovaní ich služieb obcami.					
		Predpokladaný rozpočet	Zdroje financovania	Realizácia	Dopad na rozpočet	Oprávnení žiadatelia
Aktivity	Zabezpečenie personálnych kapacít.	podľa potreby	rozpočet obce, ŠF EÚ	verejný sektor	stredný	obec Blahová
Opatrenie 9.3.2	Podporovať podnikateľské subjekty, neziskové organizácie a inštitúcie pri získavaní finančných prostriedkov z grantov a fondov EÚ.					
		Predpokladaný rozpočet	Zdroje financovania	Realizácia	Dopad na rozpočet	Oprávnení žiadatelia
Aktivity	Zabezpečenie personálnych kapacít.	podľa potreby	rozpočet obce, ŠF EÚ	verejný sektor	nízky	obec Blahová

	2015	2016	2017	2018	2019	2020	2021	2022	2023	2024
Podprogram 9.1. Propagácia obce										
Cieľ 9.1										
Opatrenie 9.1.1										
Opatrenie 9.1.2										
Podprogram 9.2. Rekreačno - relaxačné zázemie obce.										
Cieľ 9.2										
Opatrenie 9.2.1										
Podprogram 9.3. Cestovný ruch.										



Cieľ 9.3										
Opatrenie 9.3.1										
Opatrenie 9.3.2										

8.10 PROGRAM 10. ADMINISTRATÍVA A BEZPEČNOSŤ

Strategický zámer						
Vytvoriť podmienky na efektívnu prácu obecného úradu. Vytvoriť vyhovujúce podmienky na poskytovanie verejných služieb, estetizácia a funkčnosť miesta kontaktu so zákazníkmi obecného úradu, vytváranie vhodných technických a pracovných podmienok na mestskom úrade. Vytvorenie podmienok na znižovanie kriminality v obci a ochranu majetku obyvateľov a ostatných subjektov v obci.						
Podprogram 10.1. Administratíva						
Cieľ 10.1.	Zabezpečiť rozvoj administratívnej infraštruktúry a podmienok na výkon samosprávnych funkcií v obci					
Opatrenie 10.1.1	Komplexná rekonštrukcia budovy obecného úradu.					
		Predpokladaný rozpočet	Zdroje financovania	Realizácia	Dopad na rozpočet	Oprávnení žiadatelia
Aktivity	Spracovanie technickej dokumentácie.	podľa potreby	rozpočet obce, ŠF EÚ, úvery, iné grantové schémy	verejný sektor	stredný	obec Blahová
	Komplexná rekonštrukcia budovy obecného úradu.	100	rozpočet obce, ŠF EÚ, úvery, iné grantové schémy	verejný sektor	vysoký	obec Blahová
	Realizácia centrálneho vykurovania obecného úradu.	20	rozpočet obce, ŠF EÚ, úvery, iné grantové schémy	verejný sektor	vysoký	obec Blahová
	Výstavba bezbariérového prístupu do obecného úradu.	5	rozpočet obce, ŠF EÚ, úvery, iné grantové schémy	verejný sektor	stredný	obec Blahová
	Rekonštrukcia obecného rozhlasu.	15	rozpočet obce, ŠF EÚ, úvery, iné grantové schémy	verejný sektor	vysoký	obec Blahová

Podprogram 10.2. Bezpečnosť						
Cieľ 10.2.	Vytvorenie podmienok na znižovanie kriminality v obci a ochranu majetku obyvateľov a ostatných subjektov v obci.					
Opatrenie 10.2.1	Zriadenie kamerového systému.					
		Predpokladaný rozpočet	Zdroje financovania	Realizácia	Dopad na rozpočet	Oprávnení žiadatelia
Aktivity	Inštalácia kamerového systému v priestore OcÚ.	5	rozpočet obce, ŠF EÚ, podnikateľské subjekty, úvery, iné grantové schémy	verejný, súkromný sektor	stredný	obec Blahová
	Inštalácia kamerového systému v priestore cintorína.	5	rozpočet obce, ŠF EÚ, podnikateľské subjekty, úvery, iné grantové schémy	verejný, súkromný sektor	stredný	obec Blahová
	Rekonštrukcia a modernizácia požiarnej zbrojnice, požiarnej techniky a celkového vybavenia požiarnej zbrojnice.	50	rozpočet obce, ŠF EÚ, podnikateľské subjekty, úvery, iné grantové schémy	verejný, súkromný sektor	vysoký	obec Blahová

	2015	2016	2017	2018	2019	2020	2021	2022	2023	2024
Podprogram 10.1. Administratíva										
Cieľ 10.1.										
Opatrenie 10.1.1										
Podprogram 10.2. Bezpečnosť										
Cieľ 10.2.										
Opatrenie 10.2.1										

8.11 PROGRAM 11. INFORMATIZÁCIA OBCE

Strategický zámer	
Zabezpečenie technických podmienok pre rozvoj informačnej spoločnosti. Umožniť obyvateľom využívať on-line elektronické služby samosprávy. Vytvoriť vhodné podmienky na prechod na e-government na lokálnej úrovni (e-vote, e-services, ...). Umožniť obyvateľom obce a pracovníkom samosprávy zvyšovať svoje počítačové vedomie a zručnosti.	
Podprogram 11.1. Budovanie a rozvoj informačnej infraštruktúry.	
Cieľ 11.1	Zabezpečiť technické podmienky na prechod samosprávy na nový typ vládnutia - e - government.
Opatrenie	Rozvoj infraštruktúry informačných systémov samosprávy.



11.1.1		Predpokladaný rozpočet	Zdroje financovania	Realizácia	Dopad na rozpočet	Oprávnení žiadatelia
Aktivity	Technické zabezpečenie IS.	1	rozpočet obce, ŠF EÚ, zdroje neziskových organizácií	verejný sektor	stredný	obec Blahová
	Tvorba základného SW na komunikáciu občan – samospráva – podnikateľské subjekty.	5	rozpočet obce, ŠF EÚ, zdroje neziskových organizácií	verejný sektor	vysoký	obec Blahová
	Vypracovanie zásad informačného systému v obci.	podľa potreby	rozpočet obce, ŠF EÚ, zdroje neziskových organizácií	verejný sektor	nízky	obec Blahová
Opatrenie 11.1.2	Zavádzanie efektívnych elektronických služieb poskytovaných na úrovni samosprávy.					
		Predpokladaný rozpočet	Zdroje financovania	Realizácia	Dopad na rozpočet	Oprávnení žiadatelia
Aktivity	Tvorba aplikačného softwaru na zabezpečenie e – služieb v obci.	2	rozpočet obce	verejný sektor	vysoký	obec Blahová
	Tvorba SW na realizáciu e-vote na miestnej úrovni.	2	rozpočet obce	verejný sektor	vysoký	obec Blahová

Podprogram 11.2. Počítačová gramotnosť.						
Cieľ 11.2	Zvýšenie počítačovej gramotnosti obyvateľov a pracovníkov samosprávy.					
Opatrenie 11.2.1	Podpora zvyšovania počítačového vedomia u pracovníkov samosprávy.					
		Predpokladaný rozpočet	Zdroje financovania	Realizácia	Dopad na rozpočet	Oprávnení žiadatelia
Aktivity	Realizácia kurzov na získanie ECDL spôsobilosti pre pracovníkov miestnej samosprávy.	podľa potreby	rozpočet obce, ŠF EÚ, zdroje neziskových organizácií	verejný sektor	žiadny	obec Blahová
Opatrenie 11.2.2	Podpora zvyšovania počítačového vedomia u obyvateľov obce.					
		Predpokladaný rozpočet	Zdroje financovania	Realizácia	Dopad na rozpočet	Oprávnení žiadatelia
Aktivity	Realizácia kurzov na zvyšovanie počítačového vedomia u obyvateľov obce.	podľa potreby	rozpočet obce, ŠF EÚ, zdroje neziskových organizácií	verejný sektor	nízky	obec, n.o.
	Realizácia kurzov na obsluhu a používanie obecného informačného a komunikačného systému.	podľa potreby	rozpočet obce, ŠF EÚ, zdroje neziskových organizácií	verejný sektor	nízky	obec, n.o.
Opatrenie 11.2.3	Podpora vzdelávacích aktivít zameraných na zvyšovanie zručností a vedomostí o internete a motiváciu k používaniu internetu a elektronických služieb.					
		Predpokladaný rozpočet	Zdroje financovania	Realizácia	Dopad na rozpočet	Oprávnení žiadatelia
Aktivity	Realizácia kurzov na zvyšovanie vedomostí o internete.	podľa potreby	rozpočet obce, ŠF EÚ, zdroje neziskových organizácií	verejný sektor	nízky	obec, n.o.

	2015	2016	2017	2018	2019	2020	2021	2022	2023	2024
Podprogram 11.1. Budovanie a rozvoj informačnej infraštruktúry.										
Cieľ 11.1										
Opatrenie 11.1.1										
Opatrenie 11.1.2										
Podprogram 11.2. Počítačová gramotnosť.										
Cieľ 11.2										
Opatrenie 11.2.1										
Opatrenie 11.2.2										
Opatrenie 11.2.3										



Finančná časť Programu hospodárskeho rozvoja a sociálneho rozvoja obce Blahová
2015 - 2024



9 FINANČNÝ PLÁN PROGRAMU

Jednou z kľúčových otázok pre realizáciu programu rozvoja je schopnosť obce v priebehu jeho realizácie zaistiť zdroje potrebné na jeho financovanie. Tieto zdroje vznikajú vo viacerých sférach – v súkromnom sektore, verejnej správe, ide tiež o zdroje zahraničné, najmä o prostriedky Európskej únie. Dôležitým zdrojom budú, po dokončení reformy verejnej správy a uskutočnení daňovej reformy, vlastné prostriedky. V dôsledku neexistencie nevyhnutných podkladových údajov pre stanovenie finančného rámca, v ktorom by sa mal program rozvoja v strednodobom horizonte pohybovať, je výška prostriedkov potrebná na realizáciu jednotlivých opatrení a aktivít stanovená len orientačne. Táto časť sa bude konkretizovaná v závislosti od reálneho čerpania finančných príspevkov zo štrukturálnych fondov, možností obecného rozpočtu atď..

Formulár č. F 5 – Indikatívny rozpočet - sumarizácia

tis. €	Rok										
	2015	2016	2017	2018	2019	2020	2021	2022	2023	2024	Spolu
I. Hospodárska politika	225,7	316,2	298,2	298,2	107,0	16,5	4,0	4,0	0,1	0,1	1270,0
PROGRAM 1. HOSPODÁRSTVO A VEDECKO.....	0,0	7,5	7,5	7,5	7,5	0,0	0,0	0,0	0,0	0,0	30,0
PROGRAM 2. DOPRAVA A KOMUNIKÁCIE	175,1	175,1	175,1	175,1	3,9	3,9	3,9	3,9	0,0	0,0	716,0
PROGRAM 3. TECHNICKÁ INFRAŠTRUKTÚRA	20,0	65,5	78,0	78,0	58,0	12,5	0,0	0,0	0,0	0,0	312,0
PROGRAM 9. PROPAGÁCIA A CESTOVNÝ RUCH	0,6	0,6	0,1	0,1	0,1	0,1	0,1	0,1	0,1	0,1	2,0
PROGRAM 10. ADMINISTRATÍVA A BEZPEČNOSŤ	30,0	65,0	35,0	35,0	35,0	0,0	0,0	0,0	0,0	0,0	200,0
PROGRAM 11. INFORMATIZÁCIA OBCE	0,0	2,5	2,5	2,5	2,5	0,0	0,0	0,0	0,0	0,0	10,0
II. Sociálna politika	168,9	186,7	186,7	274,7	105,9	88,1	88,1	0,1	0,1	0,1	1099,0
PROGRAM 6. SOCIÁLNE SLUŽBY A ZDRAVOTN.	30,0	47,8	47,8	47,8	17,8	0,0	0,0	0,0	0,0	0,0	191,0
PROGRAM 7. VZDELÁVANIE A ŠPORT	38,8	38,8	38,8	126,8	88,0	88,0	88,0	0,0	0,0	0,0	507,0
PROGRAM 8. KULTÚRA	100,1	100,1	100,1	100,1	0,1	0,1	0,1	0,1	0,1	0,1	401,0
III. Environmentálna politika	342,5	454,0	467,8	467,8	125,3	23,8	10,0	0,0	0,0	0,0	1891,0
PROGRAM 4. ODPADOVÉ HOSPODÁRSTVO	342,5	342,5	356,3	356,3	13,8	13,8	0,0	0,0	0,0	0,0	1425,0
PROGRAM 5. ŽIVOTNÉ PROSTREDIE	0,0	111,5	111,5	111,5	111,5	10,0	10,0	0,0	0,0	0,0	466,0
Zdroj: vlastné spracovanie											

Vychádzajúc z vyššie zadefinovaných cieľov, priorít a opatrení a na základe auditu pripravovaných Projektových zámerov v réžii samosprávy, podnikateľskej sféry či neziskových a iných organizácií bol vypracovaný plán realizácie programu. Definuje, z akých prostriedkov by sa mali tieto zábery realizovať, kto by mal byť žiadateľov, určuje predpokladané časové rámce v **tis. €**.

9.1 PROGRAM 1. HOSPODÁRSTVO A VEDECKO-TECHNICKÝ ROZVOJ

Predpokladaná štruktúra finančných zdrojov (tis. €)									
Ciele	Oprávnené náklady spolu	Verejné zdroje						Súkromné zdroje	EIB
		Verejné zdroje spolu	Fond EÚ	Národné verejné zdroje					
				Národné verejné zdroje spolu	Štátny rozpočet	Regionálne zdroje	Miestne zdroje		
	A=B+H+CH	B=C+D	C	D=E+F+G	E	F	G	H	CH
Cieľ 1.4	Zvýšenie energetickej efektívnosti na strane výroby aj spotreby a zavádzanie progresívnych technológií v energetike.								
Opatrenie 1.4.1	30	30	23	8	6	0	2	0	0
Spolu	30,00	30	23	8	6	0	2	0	0

Časový horizont čerpania zdrojov (tis. €)						
Rok	Oprávnené náklady spolu	Verejné zdroje			Súkromné zdroje	EIB
		Verejné	Fond EÚ	Národné verejné zdroje		



	zdroje spolu	Národné verejné zdroje spolu	Štátny rozpočet	Regionálne zdroje	Miestne zdroje			
A=B+H+CH	B=C+D	C	D=E+F+G	E	F	G	H	CH
2015	0,00	0	0	0	0	0	0	0
2016	7,50	8	6	2	2	0	0	0
2017	7,50	8	6	2	2	0	0	0
2018	7,50	8	6	2	2	0	0	0
2019	7,50	8	6	2	2	0	0	0
2020	0,00	0	0	0	0	0	0	0
2021	0,00	0	0	0	0	0	0	0
2022	0,00	0	0	0	0	0	0	0
2023	0,00	0	0	0	0	0	0	0
2025	0,00	0	0	0	0	0	0	0
Spolu	30,00	30	23	8	6	0	2	0

Zdroje financovania EÚ

Integrovaný regionálny operačný program

Prioritná os č.3: Konkurencieschopné a atraktívne regióny pre podnikanie a zamestnanosť

INVESTIČNÁ PRIORITA 3.1: Podpora fyzickej, ekonomickej a sociálnej regenerácie zanedbaných mestských a vidieckych komunít a území

INVESTIČNÁ PRIORITA 3.2: Ochrana, propagácia a rozvoj kultúrneho a prírodného dedičstva

OP Kvalita životného prostredia

PRIORITNÁ OS 3: ENERGETICKY EFEKTÍVNEJŠIE NÍZKOUHLÍKOVÉ HOSPODÁRSTVO

INVESTIČNÁ PRIORITA 1: Podpora výroby a distribúcie energie z obnoviteľných zdrojov

INVESTIČNÁ PRIORITA 2: Podpora energetickej efektívnosti a využitia energie z obnoviteľných zdrojov v podnikoch

INVESTIČNÁ PRIORITA 3: Podpora energetickej efektívnosti a využitia energie z obnoviteľných zdrojov vo verejných infraštruktúrach, vrátane využitia vo verejných budovách a v sektore bývania

OP Výskum a inovácie

PRIORITNÁ OS 2: Podnikateľské prostredie priaznivé pre inovácie

INVESTIČNÁ PRIORITA 2.1: Podpora investovania do inovácií a výskumu, tvorba prepojenia a synergií medzi podnikmi vedeckovýskumnými centrami a vyšším vzdelávaním obzvlášť vo vývoji produktov a služieb, prenosi technológií, sociálnej inovácie a aplikácie verejných služieb, stimulácie dopytu, vytvárania sietí, zoskupení (klastrov) a otvorenej inovácie prostredníctvom inteligentnej špecializácie, podpora technologického a aplikovaného výskumu, pilotných Projektov a aktivít skorého overovania výrobkov, vyspelých výrobných kapacít a prvovýroby v kľúčových technológiách

INVESTIČNÁ PRIORITA 2.2: Podpora podnikania, najmä prostredníctvom uľahčenia využívania nových nápadov v hospodárstve a podpora zakladania nových firiem vrátane podnikateľských inkubátorov

INVESTIČNÁ PRIORITA 2.3: Vývoj a zavedenie nových obchodných modelov MSP, najmä v rámci internacionalizácie

INVESTIČNÁ PRIORITA 2.4: Podpora tvorby a rozšírenia pokročilých kapacít pre rozvoj výrobkov a služieb

INVESTIČNÁ PRIORITA 2.5: Podpora kapacity MSP a cieľom zapojenia do rastu a inovácií

INVESTIČNÁ PRIORITA 2.6: Podpora výskumu, vývoja a osvojenia nízkouhlíkových technológií

TECHNICKÁ POMOC

OP INTEGROVANÁ INFRAŠTRUKTÚRA A OP ĽUDSKÉ ZDROJE

Program rozvoja vidieka

Projektové opatrenia (realizácia bude zabezpečovaná cez individuálne Opatrenia žiadateľov):

- Obnova poľnohospodárskeho potenciálu – prevencia (čl. 19)
- Podpora mladých farmárov, malých fariem a podnikania (čl. 20)
- Základné služby a obnova dedín vo vidieckych oblastiach (čl. 21)
- Prevencia a odstraňovanie škôd v lesoch (čl. 25)



- Investície do nových lesných technológií (čl. 27)
- Spolupráca (čl. 36)
- LEADER (čl. 42-45)

9.2 PROGRAM 2. DOPRAVA A KOMUNIKÁCIE

Predpokladaná štruktúra finančných zdrojov (tis. €)									
Ciele	Oprávnené náklady spolu	Verejné zdroje						Súkromné zdroje	EIB
		Verejné zdroje spolu	Fond EÚ	Národné verejné zdroje					
				Národné verejné zdroje spolu	Štátny rozpočet	Regionálne zdroje	Miestne zdroje		
	A=B+H+CH	B=C+D	C	D=E+F+G	E	F	G	H	CH
Cieľ 2.1	Rozvoj dopravnej infraštruktúry								
Opatrenie 2.1.1	403	403	302	101	81	0	20	0	0
Opatrenie 2.1.3	105	105	79	26	21	0	5	0	0
Opatrenie 2.1.4	31	31	23	8	6	0	2	0	0
Opatrenie 2.1.5	167	167	125	42	33	0	8	0	0
Cieľ 2.2	Zabezpečenie dopravného spojenia hromadnou autobusovou dopravou, prípadne železničnou dopravou.								
Opatrenie 2.1.1	10	10	8	3	2	0	1	0	0
Spolu	716	716	537	179	143	0	36	0	0

Časový horizont čerpania zdrojov (tis. €)									
Rok	Oprávnené náklady spolu	Verejné zdroje						Súkromné zdroje	EIB
		Verejné zdroje spolu	Fond EÚ	Národné verejné zdroje					
	Národné verejné zdroje spolu			Štátny rozpočet	Regionálne zdroje	Miestne zdroje	H	CH	
	A=B+H+CH	B=C+D	C	D=E+F+G	E	F	G	H	CH
2015	175,13	175	131	44	35	0	9	0	0
2016	175,13	175	131	44	35	0	9	0	0
2017	175,13	175	131	44	35	0	9	0	0
2018	175,13	175	131	44	35	0	9	0	0
2019	3,88	4	3	1	1	0	0	0	0
2020	3,88	4	3	1	1	0	0	0	0
2021	3,88	4	3	1	1	0	0	0	0
2022	3,88	4	3	1	1	0	0	0	0
2023	0,00	0	0	0	0	0	0	0	0
2025	0,00	0	0	0	0	0	0	0	0
Spolu	716,00	716	537	179	143	0	36	0	0

Zdroje financovania EÚ

Integrovaný regionálny operačný program

Prioritná os č. 1: Bezpečná a ekologická doprava v regiónoch

INVESTIČNÁ PRIORITA 1.1: Posilnenie regionálnej mobility prostredníctvom prepojenia sekundárnych a terciárnych uzlov s infraštruktúrou TEN-T

INVESTIČNÁ PRIORITA 1.2: Rozvoj ekologicky priaznivých a nízkouhlíkových dopravných systémov

Prioritná os č.3: Konkurencieschopné a atraktívne regióny pre podnikanie a zamestnanosť

INVESTIČNÁ PRIORITA 3.1: Podpora fyzickej, ekonomickej a sociálnej regenerácie zanedbaných mestských a vidieckych komunít a území



OP INTEGROVANÁ INFRAŠTRUKTÚRA A OP ĽUDSKÉ ZDROJE

Program rozvoja vidieka

Projektové opatrenia (realizácia bude zabezpečovaná cez individuálne Opatrenia žiadateľov):

- Investície do hmotného majetku (čl. 18)
- Základné služby a obnova dedín vo vidieckych oblastiach (čl. 21)
- LEADER (čl. 42-45)

DOTÁCIE MINISTERSTVA DOPRAVY, VÝSTAVBY A REGIONÁLNEHO ROZVOJA SR

9.3 PROGRAM 3. TECHNICKÁ INFRAŠTRUKTÚRA

Predpokladaná štruktúra finančných zdrojov (tis. €)									
Ciele	Oprávnené náklady spolu	Verejné zdroje						Súkromné zdroje	EIB
		Verejné zdroje spolu	Fond EÚ	Národné verejné zdroje					
				Národné verejné zdroje spolu	Štátny rozpočet	Regionálne zdroje	Miestne zdroje		
	A=B+H+CH	B=C+D	C	D=E+F+G	E	F	G	H	CH
Cieľ 3	Zabezpečiť rozvoj a rekonštrukciu technickej infraštruktúry v obci.								
Opatrenie 3.2	80	80	60	20	16	0	4	0	0
Opatrenie 3.3	182	182	137	46	36	0	9	0	0
Opatrenie 3.4	50	50	38	13	10	0	3	0	0
Spolu	312	312	234	78	62	0	16	0	0

Časový horizont čerpania zdrojov (tis. €)									
Rok	Oprávnené náklady spolu	Verejné zdroje						Súkromné zdroje	EIB
		Verejné zdroje spolu	Fond EÚ	Národné verejné zdroje					
	Národné verejné zdroje spolu			Štátny rozpočet	Regionálne zdroje	Miestne zdroje	H	CH	
A=B+H+CH	B=C+D	C	D=E+F+G	E	F	G	H	CH	
2015	20,00	20	15	5	4	0	1	0	0
2016	65,50	66	49	16	13	0	3	0	0
2017	78,00	78	59	20	16	0	4	0	0
2018	78,00	78	59	20	16	0	4	0	0
2019	58,00	58	44	15	12	0	3	0	0
2020	12,50	13	9	3	3	0	1	0	0
2021	0,00	0	0	0	0	0	0	0	0
2022	0,00	0	0	0	0	0	0	0	0
2023	0,00	0	0	0	0	0	0	0	0
2025	0,00	0	0	0	0	0	0	0	0
Spolu	312,00	312	234	78	62	0	16	0	0

Zdroje financovania EÚ

Integrovaný regionálny operačný program

Prioritná os č.3: Konkurencieschopné a atraktívne regióny pre podnikanie a zamestnanosť

INVESTIČNÁ PRIORITA 3.1: Podpora fyzickej, ekonomickej a sociálnej regenerácie zanedbaných mestských a vidieckych komunít a území



IROP je realizovaný prostredníctvom integrovaných územných stratégií, ktoré na úrovni NUTS2 zdefinujú prioritné Projektové zámery v regióne. Cieľom je dosiahnutie čo najväčších synergických efektov preinvestovaných finančných prostriedkov a predchádzanie negatívnym účinkom nekoordinovaného plánovania v ohraničenom území.

OP Kvalita životného prostredia

PRIORITNÁ OS 1: UDRŽATEĽNÉ VYUŽÍVANIE PRÍRODNÝCH ZDROJOV PROSTREDNÍCTVOM ROZVOJA ENVIRONMENTÁLNEJ INFRAŠTRUKTÚRY

INVESTIČNÁ PRIORITA 1: Riešenie významných potrieb investícií do sektora odpadu s cieľom splniť požiadavky environmentálneho acquis

INVESTIČNÁ PRIORITA 2: riešenie významných potrieb investícií do sektora vodného hospodárstva s cieľom splniť požiadavky environmentálneho acquis

INVESTIČNÁ PRIORITA 3: ochrana a obnova biologickej diverzity, ochrana pôdy a obnova a propagácia ekosystémových služieb vrátane Natura 2000 a zelených infraštruktúr

OP INTEGROVANÁ INFRAŠTRUKTÚRA A OP ĽUDSKÉ ZDROJE

Program rozvoja vidieka

Projektové opatrenia (realizácia bude zabezpečovaná cez individuálne Opatrenia žiadateľov):

- Investície do hmotného majetku (čl. 18)
- Základné služby a obnova dedín vo vidieckych oblastiach (čl. 21)
- LEADER (čl. 42-45)

9.4 PROGRAM 4. ODPADOVÉ HOSPODÁRSTVO

Predpokladaná štruktúra finančných zdrojov (tis. €)									
Ciele	Oprávnené náklady spolu	Verejné zdroje						Súkromné zdroje	EIB
		Verejné zdroje spolu	Fond EÚ	Národné verejné zdroje					
				Národné verejné zdroje spolu	Štátny rozpočet	Regionálne zdroje	Miestne zdroje		
	A=B+H+CH	B=C+D	C	D=E+F+G	E	F	G	H	CH
Cieľ 4	Nakladanie s komunálnym a drobným stavebným odpadom								
Opatrenie 4.3	15	15	11	4	3	0	1	0	0
Opatrenie 4.4	395	395	296	99	79	0	20	0	0
Opatrenie 4.5	960	960	720	240	192	0	48	0	0
Opatrenie 4.6	55	55	41	14	11	0	3	0	0
Spolu	1 425	1 425	1 069	356	285	0	71	0	0

Časový horizont čerpania zdrojov (tis. €)									
Rok	Oprávnené náklady spolu	Verejné zdroje						Súkromné zdroje	EIB
		Verejné zdroje spolu	Fond EÚ	Národné verejné zdroje					
				Národné verejné zdroje spolu	Štátny rozpočet	Regionálne zdroje	Miestne zdroje		
	A=B+H+CH	B=C+D	C	D=E+F+G	E	F	G	H	CH
2015	342,50	343	257	86	69	0	17	0	0
2016	342,50	343	257	86	69	0	17	0	0
2017	356,25	356	267	89	71	0	18	0	0
2018	356,25	356	267	89	71	0	18	0	0
2019	13,75	14	10	3	3	0	1	0	0
2020	13,75	14	10	3	3	0	1	0	0



2021	0,00	0	0	0	0	0	0	0	0
2022	0,00	0	0	0	0	0	0	0	0
2023	0,00	0	0	0	0	0	0	0	0
2025	0,00	0	0	0	0	0	0	0	0
Spolu	1425,00	1425	1069	356	285	0	71	0	0

Zdroje financovania EÚ

OP Kvalita životného prostredia

PRIORITNÁ OS 1: UDRŽATEĽNÉ VYUŽÍVANIE PRÍRODNÝCH ZDROJOV PROSTREDNÍCTVOM ROZVOJA ENVIRONMENTÁLNEJ INFRAŠTRUKTÚRY

INVESTIČNÁ PRIORITA 1: Riešenie významných potrieb investícií do sektora odpadu s cieľom splniť požiadavky environmentálneho acquis

INVESTIČNÁ PRIORITA 2: riešenie významných potrieb investícií do sektora vodného hospodárstva s cieľom splniť požiadavky environmentálneho acquis

INVESTIČNÁ PRIORITA 3: ochrana a obnova biologickej diverzity, ochrana pôdy a obnova a propagácia ekosystémových služieb vrátane Natura 2000 a zelených infraštruktúr

INVESTIČNÁ PRIORITA 4: opatrenia na zlepšenie obecného prostredia, regeneráciu opustených priemyselných lokalít a zníženie znečistenia ovzdušia

PRIORITNÁ OS 2: ADAPTÁCIA NA NEPRIAZNIVÉ DÔSLEDKY ZMENY KLÍMY SO ZAMERANÍM NA OCHRANU PRED POVODŇAMI, RIADENIE A PREVENCIU SÚVISIACICH RIZÍK

INVESTIČNÁ PRIORITA 1: Podpora vyhradených investícií na prispôbenie sa zmene klímy

INVESTIČNÁ PRIORITA 2: Propagácia investícií na riešenie osobitných rizík, zabezpečenie odolnosti proti katastrofám a vyvíjanie systémov zvládania katastrof

PRIORITNÁ OS 3: ENERGETICKY EFEKTÍVNEJŠIE NÍZKOUHLÍKOVÉ HOSPODÁRSTVO

INVESTIČNÁ PRIORITA 1: Podpora výroby a distribúcie energie z obnoviteľných zdrojov

INVESTIČNÁ PRIORITA 2: Podpora energetickej efektívnosti a využitia energie z obnoviteľných zdrojov v podnikoch

INVESTIČNÁ PRIORITA 3: Podpora energetickej efektívnosti a využitia energie z obnoviteľných zdrojov vo verejných infraštruktúrach, vrátane využitia vo verejných budovách a v sektore bývania

INVESTIČNÁ PRIORITA 4: Vývoj a zavedenie inteligentných distribučných systémov s nízkymi a strednými úrovňami napätia

INVESTIČNÁ PRIORITA 5: Podpora nízkouhlíkových stratégií pre všetky typy území, zvlášť mestských oblastí, vrátane podpory trvalo udržateľnej mestskej mobility a zmiernenie relevantných adaptačných opatrení

INVESTIČNÁ PRIORITA 6: Podpora využitia vysokoúčinnnej kombinovanej výroby elektriny a tepla založenej na dopyte po využiteľnom teple

PRIORITNÁ OS 4: TECHNICKÁ POMOC

Program rozvoja vidieka

Projektové opatrenia (realizácia bude zabezpečovaná cez individuálne Opatrenia žiadateľov):

- Investície do hmotného majetku (čl. 18)
- Základné služby a obnova dedín vo vidieckych oblastiach (čl. 21)
- LEADER (čl. 42-45)

NÓRSKY FINANČNÝ MECHANIZMUS A FINANČNÝ MECHANIZMUS EHP

Finančné príspevky sa poskytujú v týchto prioritných oblastiach:

a) Ochrana a manažment životného prostredia

ŠVAJČIARSKY FINANČNÝ MECHANIZMUS

THE INTELLIGENT ENERGY – EUROPE PROGRAMM

DOTÁCIE MINISTERSTVA DOPRAVY, VÝSTAVBY A REGIONÁLNEHO ROZVOJA SR

EKO FOND

ENVIRONMENTÁLNY FOND

RECYKLAČNÝ FOND

NADÁCIA SPP

NADÁCIA ORANGE

NADÁCIA EKOPOLIS



GREENWAYS
PRIESTORY
POHODA ZA MESTOM
ZELENÉ OÁZY
GRANTOVÝ PROGRAM TESCO PRE ZDRAVŠIE MESTÁ

9.5 PROGRAM 5. ŽIVOTNÉ PROSTREDIE

Predpokladaná štruktúra finančných zdrojov (tis. €)									
Ciele	Oprávnené náklady spolu	Verejné zdroje						Súkromné zdroje	EIB
		Verejné zdroje spolu	Fond EÚ	Národné verejné zdroje					
				Národné verejné zdroje spolu	Štátny rozpočet	Regionálne zdroje	Miestne zdroje		
	A=B+H+CH	B=C+D	C	D=E+F+G	E	F	G	H	CH
Cieľ 5.2	Nakladanie s komunálnym a drobným stavebným odpadom								
Opatrenie 5.2.2	253	253	190	63	51	0	13	0	0
Opatrenie 5.2.3	102	102	77	26	20	0	5	0	0
Cieľ 5.4.	Ochrana a racionálne využívanie vôd, ochrana pred povodňami.								
Opatrenie 5.4.1	51	51	38	13	10	0	3	0	0
Opatrenie 5.4.2	60	60	45	15	12	0	3	0	0
Spolu	466	466	350	117	93	0	23	0	0

Časový horizont čerpania zdrojov (tis. €)									
Rok	Oprávenné náklady spolu	Verejné zdroje						Súkromné zdroje	EIB
		Verejné zdroje spolu	Fond EÚ	Národné verejné zdroje					
	Národné verejné zdroje spolu			Štátny rozpočet	Regionálne zdroje	Miestne zdroje	H	CH	
	A=B+H+CH	B=C+D	C	D=E+F+G	E	F	G		
2015	0,00	0	0	0	0	0	0	0	0
2016	111,50	112	84	28	22	0	6	0	0
2017	111,50	112	84	28	22	0	6	0	0
2018	111,50	112	84	28	22	0	6	0	0
2019	111,50	112	84	28	22	0	6	0	0
2020	10,00	10	8	3	2	0	1	0	0
2021	10,00	10	8	3	2	0	1	0	0
2022	0,00	0	0	0	0	0	0	0	0
2023	0,00	0	0	0	0	0	0	0	0
2025	0,00	0	0	0	0	0	0	0	0
Spolu	466,00	466	350	117	93	0	23	0	0

Zdroje financovania EÚ

OP Kvalita životného prostredia

PRIORITNÁ OS 1: UDRŽATEĽNÉ VYUŽÍVANIE PRÍRODNÝCH ZDROJOV PROSTREDNÍCTVOM ROZVOJA ENVIRONMENTÁLNEJ INFRAŠTRUKTÚRY

INVESTIČNÁ PRIORITA 1: Riešenie významných potrieb investícií do sektora odpadu s cieľom splniť požiadavky environmentálneho acquis

INVESTIČNÁ PRIORITA 2: riešenie významných potrieb investícií do sektora vodného hospodárstva s cieľom splniť požiadavky environmentálneho acquis



INVESTIČNÁ PRIORITA 3: ochrana a obnova biologickej diverzity, ochrana pôdy a obnova a propagácia ekosystémových služieb vrátane Natura 2000 a zelených infraštruktúr

INVESTIČNÁ PRIORITA 4: opatrenia na zlepšenie obecného prostredia, regeneráciu opustených priemyselných lokalít a zníženie znečistenia ovzdušia

PRIORITNÁ OS 2: ADAPTÁCIA NA NEPRIAZNIVÉ DÔSLEDKY ZMENY KLÍMY SO ZAMERANÍM NA OCHRANU PRED POVODŇAMI, RIADENIE A PREVENCIU SÚVISIACICH RIZÍK

INVESTIČNÁ PRIORITA 1: Podpora vyhradených investícií na prispôsobenie sa zmene klímy

INVESTIČNÁ PRIORITA 2: Propagácia investícií nariadenie osobitných rizík, zabezpečenie odolnosti proti katastrofám a vyvíjanie systémov zvládania katastrof

PRIORITNÁ OS 3: ENERGETICKY EFEKTÍVNEJŠIE NÍZKOUHLÍKOVÉ HOSPODÁRSTVO

INVESTIČNÁ PRIORITA 1: Podpora výroby a distribúcie energie z obnoviteľných zdrojov

INVESTIČNÁ PRIORITA 2: Podpora energetickej efektívnosti a využitia energie z obnoviteľných zdrojov v podnikoch

INVESTIČNÁ PRIORITA 3: Podpora energetickej efektívnosti a využitia energie z obnoviteľných zdrojov vo verejných infraštruktúrach, vrátane využitia vo verejných budovách a v sektore bývania

INVESTIČNÁ PRIORITA 4: Vývoj a zavedenie inteligentných distribučných systémov s nízkymi a strednými úrovňami napätia

INVESTIČNÁ PRIORITA 5: Podpora nízkouhlíkových stratégií pre všetky typy území, zvlášť mestských oblastí, vrátane podpory trvalo udržateľnej mestskej mobility a zmiernenie relevantných adaptačných opatrení

INVESTIČNÁ PRIORITA 6: Podpora využitia vysokoúčinnnej kombinovanej výroby elektriny a tepla založenej na dopyte po využiteľnom teple

PRIORITNÁ OS 4: TECHNICKÁ POMOC

Program rozvoja vidieka

Projektové opatrenia (realizácia bude zabezpečovaná cez individuálne Opatrenia žiadateľov):

- Investície do hmotného majetku (čl. 18)
- Základné služby a obnova dedín vo vidieckych oblastiach (čl. 21)
- LEADER (čl. 42-45)

NÓRSKY FINANČNÝ MECHANIZMUS A FINANČNÝ MECHANIZMUS EHP

Finančné príspevky sa poskytujú v týchto prioritných oblastiach:

- a) Ochrana a manažment životného prostredia
- b) Klimatické zmeny a obnoviteľná energia

ŠVAJČIARSKY FINANČNÝ MECHANIZMUS

THE INTELLIGENT ENERGY – EUROPE PROGRAMM

DOTÁCIE MINISTERSTVA DOPRAVY, VÝSTAVBY A REGIONÁLNEHO ROZVOJA SR

EKOFOND

ENVIRONMENTÁLNY FOND

RECYKLAČNÝ FOND

NADÁCIA SPP

NADÁCIA ORANGE

NADÁCIA EKOPOLIS

GREENWAYS

PRIESTORY

POHODA ZA MESTOM

ZELENÉ OÁZY

GRANTOVÝ PROGRAM TESCO PRE ZDRAVŠIE MESTÁ

9.6 PROGRAM 6. SOCIÁLNE SLUŽBY A ZDRAVOTNÍCTVO

Predpokladaná štruktúra finančných zdrojov (tis. €)									
Ciele	Oprávnené náklady spolu	Verejné zdroje						Súkromné zdroje	EIB
		Verejné zdroje spolu	Fond EÚ	Národné verejné zdroje					
				Národné verejné zdroje spolu	Štátny rozpočet	Regionálne zdroje	Miestne zdroje		
	A=B+H+CH	B=C+D	C	D=E+F+G	E	F	G	H	CH
Cieľ 6.1	Doplniť chýbajúcu infraštruktúru sociálnych zariadení v obci a zvýšiť ich kvalitu.								



Opatrenie 6.1.1	120,00	120	90	30	24	0	6	0	0
Opatrenie 6.1.2	71,00	71	53	18	14	0	4	0	0
Spolu	191	191	143	48	38	0	10	0	0

Časový horizont čerpania zdrojov (tis. €)									
Rok	Oprávnené náklady spolu	Verejné zdroje						Súkromné zdroje	EIB
		Verejné zdroje spolu	Fond EÚ	Národné verejné zdroje					
	Národné verejné zdroje spolu			Štátny rozpočet	Regionálne zdroje	Miestne zdroje	H	CH	
	A=B+H+CH	B=C+D	C	D=E+F+G	E	F	G	H	CH
2015	30,00	30	23	8	6	0	2	0	0
2016	47,75	48	36	12	10	0	2	0	0
2017	47,75	48	36	12	10	0	2	0	0
2018	47,75	48	36	12	10	0	2	0	0
2019	17,75	18	13	4	4	0	1	0	0
2020	0,00	0	0	0	0	0	0	0	0
2021	0,00	0	0	0	0	0	0	0	0
2022	0,00	0	0	0	0	0	0	0	0
2023	0,00	0	0	0	0	0	0	0	0
2025	0,00	0	0	0	0	0	0	0	0
Spolu	191,00	191	143	48	38	0	10	0	0

Zdroje financovania EÚ

Európsky sociálny fond 2014 – 2020

OP INTEGROVANÁ INFRAŠTRUKTÚRA A OP ĽUDSKÉ ZDROJE

Integrovaný regionálny operačný program

Prioritná os č. 2: Ľahší prístup k efektívnym a kvalitnejším verejným službám

INVESTIČNÁ PRIORITA 2.1: Investovanie do sociálnej infraštruktúry, ktoré prispieva k národnému, regionálnemu a miestnemu rozvoju, a prechodu z inštitucionálnych služieb na komunitné

INVESTIČNÁ PRIORITA 2.2: Investovanie do vzdelávania, zručností a celoživotného vzdelávania prostredníctvom rozvoja infraštruktúry vzdelávania a odbornej prípravy

NÓRSKY FINANČNÝ MECHANIZMUS A FINANČNÝ MECHANIZMUS EHP

Finančné príspevky sa poskytujú v týchto prioritných oblastiach:

c) Občianska spoločnosť

DOTÁCIE MINISTERSTVA PRÁCE, SOCIÁLNYCH VECÍ A RODINY SR
ŠTÁTNY FOND ROZVOJA BÝVANIA

NADÁCIA SPP
NADÁCIA ORANGE
NADÁCIA EKOPOLIS
NADÁCIA PONTIS

9.7 PROGRAM 7. VZDELÁVANIE A ŠPORT

Predpokladaná štruktúra finančných zdrojov (tis. €)						
Ciele	Oprávnené náklady	Verejné zdroje			Súkromné zdroje	EIB
		Verejné	Fond EÚ	Národné verejné zdroje		



	spolu	zdroje spolu		Národné verejné zdroje spolu	Štátny rozpočet	Regionálne zdroje	Miestne zdroje		
	A=B+H+CH	B=C+D	C	D=E+F+G	E	F	G	H	CH
Cieľ 7.1.	Zabezpečiť rozvoj a údržbu infraštruktúry vzdelávania a zabezpečenie podmienok pre efektívnu vzdelávaciu činnosť v obci.								
Opatrenie 7.1.1	155	155	116	39	31	0	8	0	0
Cieľ 7.2.	Zabezpečiť trvalé skvalitňovanie vyváženej ponuky výkonnostného a rekreačného športu.								
Opatrenie 7.2.1	352	352	264	88	70	0	18	0	0
Spolu	507	507	380	127	101	0	25	0	0

Časový horizont čerpania zdrojov (tis. €)									
Rok	Oprávnené náklady spolu	Verejné zdroje						Súkromné zdroje	EIB
		Verejné zdroje spolu	Fond EÚ	Národné verejné zdroje					
	Národné verejné zdroje spolu			Štátny rozpočet	Regionálne zdroje	Miestne zdroje	H	CH	
	A=B+H+CH	B=C+D	C	D=E+F+G	E	F	G	H	CH
2015	38,75	39	29	10	8	0	2	0	0
2016	38,75	39	29	10	8	0	2	0	0
2017	38,75	39	29	10	8	0	2	0	0
2018	126,75	127	95	32	25	0	6	0	0
2019	88,00	88	66	22	18	0	4	0	0
2020	88,00	88	66	22	18	0	4	0	0
2021	88,00	88	66	22	18	0	4	0	0
2022	0,00	0	0	0	0	0	0	0	0
2023	0,00	0	0	0	0	0	0	0	0
2025	0,00	0	0	0	0	0	0	0	0
Spolu	507,00	507	380	127	101	0	25	0	0

Zdroje financovania EÚ

Európsky sociálny fond 2014 – 2020

Integrovaný regionálny operačný program

INVESTIČNÁ PRIORITA 2.1: Investovanie do sociálnej infraštruktúry, ktoré prispieva k národnému, regionálnemu a miestnemu rozvoju, a prechodu z inštitucionálnych služieb na komunitné

INVESTIČNÁ PRIORITA 2.2: Investovanie do vzdelávania, zručností a celoživotného vzdelávania prostredníctvom rozvoja infraštruktúry vzdelávania a odbornej prípravy

OP INTEGROVANÁ INFRAŠTRUKTÚRA A OP ĽUDSKÉ ZDROJE

Program rozvoja vidieka

Projektové opatrenia (realizácia bude zabezpečovaná cez individuálne Opatrenia žiadateľov):

- Prenos znalostí a informačné akcie (čl. 15)
- Poradenské služby (čl. 16)
- Investície do hmotného majetku (čl. 18)
- Základné služby a obnova dedín vo vidieckych oblastiach (čl. 21)
- Spolupráca (čl. 36)
- LEADER (čl. 42-45)

NÓRSKY FINANČNÝ MECHANIZMUS A FINANČNÝ MECHANIZMUS EHP

Finančné príspevky sa poskytujú v týchto prioritných oblastiach: d) Rozvoj ľudských zdrojov



DOTÁCIE MINISTERSTVA ŠKOLSTVA, VEDY, VÝSKUMU A ŠPORTU SR DOTÁCIE MINISTERSTVA PRÁCE, SOCIÁLNYCH VECÍ A RODINY SR

Podprogramy Comenius, Leonardo da Vinci a sektorový program Grundtvig
PROGRAM CELOŽIVOTNÉHO VZDELÁVANIA 2007 - 2013
s dôrazom na možnosti pre mestá a obce

9.8 PROGRAM 8. KULTÚRA

Predpokladaná štruktúra finančných zdrojov (tis. €)									
Ciele	Oprávnené náklady spolu	Verejné zdroje						Súkromné zdroje	EIB
		Verejné zdroje spolu	Fond EÚ	Národné verejné zdroje					
				Národné verejné zdroje spolu	Štátny rozpočet	Regionálne zdroje	Miestne zdroje		
	A=B+H+CH	B=C+D	C	D=E+F+G	E	F	G	H	CH
Cieľ 8.1	Zachovanie kultúrno–historického potenciálu obce a rozvoj kultúrnych, informačných a voľnočasových aktivít v nadväznosti na rozvoj cestovného ruchu na regionálnej a miestnej úrovni.								
Opatrenie 8.1.1	360	360	270	90	72	0	18	0	0
Opatrenie 8.1.2	40	40	30	10	8	0	2	0	0
Cieľ 8.3	Vytvorenie podmienok na efektívnu propagáciu obce v oblasti kultúry.								
Opatrenie 8.3.2	1	1	0	1	0	0	1	0	0
Spolu	401,0	401	300	101	80	0	21	0	0

Časový horizont čerpania zdrojov (tis. €)									
Rok	Oprávnené náklady spolu	Verejné zdroje						Súkromné zdroje	EIB
		Verejné zdroje spolu	Fond EÚ	Národné verejné zdroje					
	Národné verejné zdroje spolu			Štátny rozpočet	Regionálne zdroje	Miestne zdroje	H	CH	
	A=B+H+CH	B=C+D	C	D=E+F+G	E	F	G		
2015	100,10	100	75	25	20	0	5	0	0
2016	100,10	100	75	25	20	0	5	0	0
2017	100,10	100	75	25	20	0	5	0	0
2018	100,10	100	75	25	20	0	5	0	0
2019	0,10	0	0	0	0	0	0	0	0
2020	0,10	0	0	0	0	0	0	0	0
2021	0,10	0	0	0	0	0	0	0	0
2022	0,10	0	0	0	0	0	0	0	0
2023	0,10	0	0	0	0	0	0	0	0
2025	0,10	0	0	0	0	0	0	0	0
Spolu	401,00	401	300	101	80	0	21	0	0

Zdroje financovania EÚ

Integrovaný regionálny operačný program

Prioritná os č.3: Konkurencieschopné a atraktívne regióny pre podnikanie a zamestnanosť

INVESTIČNÁ PRIORITA 3.1: Podpora fyzickej, ekonomickej a sociálnej regenerácie zanedbaných mestských a vidieckych komunít a území

INVESTIČNÁ PRIORITA 3.2: Ochrana, propagácia a rozvoj kultúrneho a prírodného dedičstva



Program rozvoja vidieka

Projektové opatrenia (realizácia bude zabezpečovaná cez individuálne Opatrenia žiadateľov):

- Prenos znalostí a informačné akcie (čl. 15)
- Poradenské služby (čl. 16)
- Investície do hmotného majetku (čl. 18)
- Základné služby a obnova dedín vo vidieckych oblastiach (čl. 21)
- LEADER (čl. 42-45)

NÓRSKY FINANČNÝ MECHANIZMUS A FINANČNÝ MECHANIZMUS EHP

Finančné príspevky sa poskytujú v týchto prioritných oblastiach:

- e) Zachovanie kultúrneho dedičstva.

ŠVAJČIARSKY FINANČNÝ MECHANIZMUS

PROGRAM EURÓPSKEJ KOMISIE KULTÚRA 2007 – 2013

1. Podpora kultúrnych Projektov
2. Podpora organizácií pôsobiach na európskej úrovni v oblasti kultúry
3. Podpora na analýzy zhromažďovanie a šírenie informácií na maximalizáciu vplyvu Projektov v oblasti kultúrnej spolupráce

DOTAČNÝ SYSTÉM MINISTERSTVA KULTÚRY SR 2012

PROGRAM 1 - OBNOVME SI SVOJ DOM

PROGRAM 2 - KULTÚRNE AKTIVITY V OBLASTI PAMÄŤOVÝCH INŠTITÚCIÍ

PROGRAM 4 – UMENIE

PROGRAM 5 - PRO SLOVAKIA

PROGRAM 6 - KULTÚRA ZNEVÝHODNENÝCH SKUPÍN OBYVATEĽSTVA

PROGRAM 7 - NEHMOTNÉ KULTÚRNE DEDIČSTVO A KULTÚRNO-OSVETOVÁ ČINNOSŤ

PROGRAM 8 - KULTÚRNE POUKAZY

WORLD MONUMENTS FUND (SVETOVÝ PAMIAŤKOVÝ FOND)

NADÁCIA SPP

NADÁCIA ORANGE

NADÁCIA EKOPOLIS

9.9 PROGRAM 9. PROPAGÁCIA A CESTOVNÝ RUCH

Predpokladaná štruktúra finančných zdrojov (tis. €)									
Ciele	Oprávnené náklady spolu	Verejné zdroje						Súkromné zdroje	EIB
		Verejné zdroje spolu	Fond EÚ	Národné verejné zdroje					
				Národné verejné zdroje spolu	Štátny rozpočet	Regionálne zdroje	Miestne zdroje		
	A=B+H+CH	B=C+D	C	D=E+F+G	E	F	G	H	CH
Cieľ 9.1	Zabezpečiť účinnú propagáciu obce.								
Opatrenie 9.1.1	1	1	0	1	0	0	1	0	0
Opatrenie 9.1.2	1	1	0	1	0	0	1	0	0
Spolu	2	2	0	2	0	0	2	0	0

Časový horizont čerpania zdrojov (tis. €)									
Rok	Oprávnené náklady spolu	Verejné zdroje						Súkromné zdroje	EIB
		Verejné zdroje spolu	Fond EÚ	Národné verejné zdroje					
				Národné verejné zdroje spolu	Štátny rozpočet	Regionálne zdroje	Miestne zdroje		
	A=B+H+CH	B=C+D	C	D=E+F+G	E	F	G	H	CH
2015	0,60	1	0	1	0	0	1	0	0
2016	0,60	1	0	1	0	0	1	0	0



2017	0,10	0	0	0	0	0	0	0	0
2018	0,10	0	0	0	0	0	0	0	0
2019	0,10	0	0	0	0	0	0	0	0
2020	0,10	0	0	0	0	0	0	0	0
2021	0,10	0	0	0	0	0	0	0	0
2022	0,10	0	0	0	0	0	0	0	0
2023	0,10	0	0	0	0	0	0	0	0
2025	0,10	0	0	0	0	0	0	0	0
Spolu	2,00	2	0	2	0	0	2	0	0

Zdroje financovania EÚ

Integrovaný regionálny operačný program

Prioritná os č.3: Konkurencieschopné a atraktívne regióny pre podnikanie a zamestnanosť

INVESTIČNÁ PRIORITA 3.1: Podpora fyzickej, ekonomickej a sociálnej regenerácie zanedbaných mestských a vidieckych komunít a území

INVESTIČNÁ PRIORITA 3.2: Ochrana, propagácia a rozvoj kultúrneho a prírodného dedičstva

OP INTEGROVANÁ INFRAŠTRUKTÚRA A OP ĽUDSKÉ ZDROJE

Program rozvoja vidieka

Projektové opatrenia (realizácia bude zabezpečovaná cez individuálne Opatrenia žiadateľov):

- Podpora mladých farmárov, malých fariem a podnikania (čl. 20)
- Základné služby a obnova dedín vo vidieckych oblastiach (čl. 21)
- Spolupráca (čl. 36)
- LEADER (čl. 42-45)

9.10 PROGRAM 10. ADMINISTRATÍVA A BEZPEČNOSŤ

Predpokladaná štruktúra finančných zdrojov (tis. €)									
Ciele	Oprávnené náklady spolu	Verejné zdroje						Súkromné zdroje	EIB
		Verejné zdroje spolu	Fond EÚ	Národné verejné zdroje					
				Národné verejné zdroje spolu	Štátny rozpočet	Regionálne zdroje	Miestne zdroje		
	A=B+H+CH	B=C+D	C	D=E+F+G	E	F	G	H	CH
Cieľ 10.1.	Zabezpečiť rozvoj administratívnej infraštruktúry a podmienok na výkon samosprávnych funkcií v obci								
Opatrenie 10.1.1	140	140	105	35	28	0	7	0	0
Cieľ 10.2.	Vytvorenie podmienok na znižovanie kriminality v obci a ochranu majetku obyvateľ/ov a ostatných subjektov v obci.								
Opatrenie 10.2.1	60	60	45	15	12	0	3	0	0
Spolu	200	200	150	50	40	0	10	0	0

Časový horizont čerpania zdrojov (tis. €)									
Rok	Oprávnené náklady spolu	Verejné zdroje						Súkromné zdroje	EIB
		Verejné zdroje spolu	Fond EÚ	Národné verejné zdroje					
				Národné verejné zdroje spolu	Štátny rozpočet	Regionálne zdroje	Miestne zdroje		
	A=B+H+CH	B=C+D	C	D=E+F+G	E	F	G	H	CH
2015	30,00	30	23	8	6	0	2	0	0
2016	65,00	65	49	16	13	0	3	0	0



2017	35,00	35	26	9	7	0	2	0	0
2018	35,00	35	26	9	7	0	2	0	0
2019	35,00	35	26	9	7	0	2	0	0
2020	0,00	0	0	0	0	0	0	0	0
2021	0,00	0	0	0	0	0	0	0	0
2022	0,00	0	0	0	0	0	0	0	0
2023	0,00	0	0	0	0	0	0	0	0
2025	0,00	0	0	0	0	0	0	0	0
Spolu	200,00	200	150	50	40	0	10	0	0

Zdroje financovania EÚ

Program rozvoja vidieka

Projektové opatrenia (realizácia bude zabezpečovaná cez individuálne Opatrenia žiadateľov):

- Prenos znalostí a informačné akcie (čl. 15)
- Poradenské služby (čl. 16)

OP Efektívna verejná správa (EVS)

9.11 PROGRAM 11. INFORMATIZÁCIA OBCE

Predpokladaná štruktúra finančných zdrojov (tis. €)									
Ciele	Oprávnené náklady spolu	Verejné zdroje						Súkromné zdroje	EIB
		Verejné zdroje spolu	Fond EÚ	Národné verejné zdroje					
				Národné verejné zdroje spolu	Štátny rozpočet	Regionálne zdroje	Miestne zdroje		
	A=B+H+CH	B=C+D	C	D=E+F+G	E	F	G	H	CH
Cieľ 11.1	Zabezpečiť technické podmienky na prechod samosprávy na nový typ vládnutia - e - government.								
Opatrenie 11.1.1	6	6	5	2	1	0	0	0	0
Opatrenie 11.1.2	4	4	3	1	1	0	0	0	0
Spolu	10	10	8	3	2	0	1	0	0

Časový horizont čerpania zdrojov (tis. €)									
Rok	Oprávnené náklady spolu	Verejné zdroje						Súkromné zdroje	EIB
		Verejné zdroje spolu	Fond EÚ	Národné verejné zdroje					
	Národné verejné zdroje spolu			Štátny rozpočet	Regionálne zdroje	Miestne zdroje	H	CH	
	A=B+H+CH	B=C+D	C	D=E+F+G	E	F	G	H	CH
2015	0,00	0	0	0	0	0	0	0	0
2016	2,50	3	2	1	1	0	0	0	0
2017	2,50	3	2	1	1	0	0	0	0
2018	2,50	3	2	1	1	0	0	0	0
2019	2,50	3	2	1	1	0	0	0	0
2020	0,00	0	0	0	0	0	0	0	0
2021	0,00	0	0	0	0	0	0	0	0
2022	0,00	0	0	0	0	0	0	0	0
2023	0,00	0	0	0	0	0	0	0	0
2025	0,00	0	0	0	0	0	0	0	0



Spolu	10,00	10	8	3	2	0	1	0	0
-------	-------	----	---	---	---	---	---	---	---

Zdroje financovania EÚ

OP Efektívna verejná správa (EVS)

OP INTEGROVANÁ INFRAŠTRUKTÚRA A OP ĽUDSKÉ ZDROJE

Program rozvoja vidieka

Projektové opatrenia (realizácia bude zabezpečovaná cez individuálne Opatrenia žiadateľov):

- Prenos znalostí a informačné akcie (čl. 15)
- Poradenské služby (čl. 16)

PRÁVIDLÁ STRATÉGIE FINANCOVANIA ŠTRUKTURÁLNYCH FONDOV A KOHÉZNEHO FONDU PRE PROGRAMOVÉ OBDOBIE 2014 – 2020

V nadväznosti na základné legislatívne východiská pre určenie stratégie financovania 2014 – 2020 sa stanovujú nasledovné pravidlá stratégie financovania 2014 – 2020:

- výška pomoci z EÚ sa pre všetky operačné programy vyjadruje k celkovým oprávneným výdavkom v zmysle čl. 110, ods. 2, písm. a) návrhu všeobecného nariadenia pre programové obdobie 2014 – 2020;
- v rámci cieľa Investície pre rast a zamestnanosť – KF – sa stanovuje výška pomoci z EÚ vo výške 85,0 % z celkových oprávnených výdavkov, čo predstavuje maximálnu mieru spolufinancovania EÚ podľa čl. 110, ods. 3 návrhu všeobecného nariadenia pre programové obdobie 2014 – 2020;
- v rámci cieľa Investície pre rast a zamestnanosť – štrukturálne fondy v rámci menej rozvinutých regiónov – sa stanovuje výška pomoci z EÚ vo výške 85,0 % z celkových oprávnených výdavkov, čo predstavuje maximálnu mieru spolufinancovania EÚ podľa čl. 110, ods. 3 návrhu všeobecného nariadenia pre programové obdobie 2014 – 2020;
- v rámci cieľa Investície pre rast a zamestnanosť – štrukturálne fondy v rámci viac rozvinutého regiónu² – sa stanovuje výška pomoci z EÚ vo výške 50,0 % z celkových oprávnených výdavkov, čo predstavuje maximálnu mieru spolufinancovania EÚ podľa čl. 110, ods. 3 návrhu všeobecného nariadenia pre programové obdobie 2014 – 2020;
- v rámci cieľa Európska územná spolupráca – programy cezhraničnej spolupráce, v ktorých SR plní úlohu riadiaceho orgánu – sa stanovuje výška pomoci z EÚ vo výške 85,0 % (EFRR) z celkových oprávnených výdavkov pre celé územie Slovenska, čo predstavuje maximálnu mieru spolufinancovania EÚ podľa čl. 110, ods. 3 návrhu všeobecného nariadenia pre programové obdobie 2014 – 2020;
- maximálna intenzita štátnej pomoci sa stanovuje v súlade so schémami štátnej pomoci, resp. príslušnou legislatívou EÚ;
- v prípade realizácie partnerských Projektov sa na jednotlivých partnerov vzťahujú pravidlá financovania individuálne v závislosti od typu prijímateľa, t. j. pre partnerov sa neuplatňujú pravidlá financovania platné pre vedúceho partnera;
- možnosť dobrovoľného zvýšenia podielu prijímateľa na financovaní maximálne však do výšky národných zdrojov v závislosti od kategórie regiónu. Zvýšenie miery financovania prijímateľa nad stanovenú výšku závisí len od rozhodnutia samotného prijímateľa;
- v rámci jedného Opatreniu sa počas celej doby implementácie uplatňuje jeden pomer financovania za jednotlivé zdroje

Pravidlá financovania pre prijímateľov v rámci menej rozvinutých regiónov, cieľa Európska územná spolupráca – cezhraničnej spolupráce a pre prijímateľov z Kohézneho fondu

Financovanie Projektov prijímateľa – organizácia štátnej správy

Pre prijímateľa – organizáciu štátnej správy: ústredné orgány štátnej správy, štátne rozpočtové organizácie, štátne príspevkové organizácie (subjekt v zmysle časti 2.1 písm. a)) sa stanovujú nasledovné pravidlá spolufinancovania pomoci:

Prijímateľ – organizácia štátnej správy			
Celkové oprávnené výdavky			
Zdroje EÚ	Národné verejné zdroje		Spolu
EFRR / ESF / KF	Štátny rozpočet	Prijímateľ	
85,0 %	15,0 %	0,0 %	100,0 %

V prípade, ak je prijímateľom organizácia štátnej správy (subjekt v zmysle časti 2.1, písm. a)), uhrádzajú sa oprávnené výdavky vo výške 100,0 % z celkových oprávnených výdavkov, pričom výška pomoci z EFRR, ESF a KF sa stanovuje vo výške 85,0 % a príspevok zo štátneho rozpočtu vo výške 15,0 %.

Financovanie Projektov prijímateľa – ostatné subjekty verejnej správy

Pre prijímateľa – ostatné subjekty verejnej správy: verejné vysoké školy a ďalšie subjekty, ktoré sú zapísané a zaradené v registri podľa odseku 1 § 3 zákona č. 523/2004 Z. z. o rozpočtových pravidlách verejnej správy a o zmene a doplnení niektorých zákonov v znení neskorších predpisov, združenia právnických osôb z verejnej správy a verejné zdravotné poisťovne okrem obcí, vyšších územných celkov a organizácií štátnej správy (subjekt v zmysle časti 2.1, písm. b)) sa stanovujú nasledovné pravidlá spolufinancovania pomoci:



Prijímateľ – ostatné subjekty verejnej správy			
Celkové oprávnené výdavky			
Zdroje EÚ	Národné verejné zdroje		Spolu
EFRR / ESF / KF	Štátny rozpočet	Prijímateľ	
85,0 %	10,0 %	5,0 %	

V prípade, ak sú prijímateľom ostatné subjekty verejnej správy (subjekt v zmysle časti 2.1, písm. b)), uhrádzajú sa oprávnené výdavky vo výške 100,0 % z celkových oprávnených výdavkov, pričom výška pomoci z EFRR, ESF a KF sa stanovuje vo výške 85,0 %, príspevok zo štátneho rozpočtu vo výške 10,0 % a príspevok prijímateľa vo výške 5,0 %.

Financovanie Projektov prijímateľa – obec / vyšší územný celok

Pre prijímateľa – obec / vyšší územný celok, príp. rozpočtové organizácie a príspevkové organizácie zriadené obcou / vyšším územným celkom (subjekt v zmysle časti 2.1, písm. c) a d)) sa stanovujú nasledovné pravidlá spolufinancovania pomoci:

Prijímateľ – obec / vyšší územný celok			
Celkové oprávnené výdavky			
Zdroje EÚ	Národné verejné zdroje		Spolu
EFRR / ESF / KF	Štátny rozpočet	Prijímateľ	
85,0 %	10,0 %	5,0 %	

V prípade, ak je prijímateľom obec / vyšší územný celok, **PRÍPADNE ROZPOČTOVÁ ORGANIZÁCIA ALEBO PRÍSPEVKOVÁ ORGANIZÁCIA ZRIADENÁ OBCOU / VYŠším ÚZEMNÝM CELKOM** (subjekt v zmysle časti 2.1, písm. c) a d)), uhrádzajú sa oprávnené výdavky vo výške 100,0 % z celkových oprávnených výdavkov, pričom výška pomoci z EFRR, ESF a KF sa stanovuje vo výške 85,0 %, príspevok zo štátneho rozpočtu vo výške 10,0 % a príspevok prijímateľa vo výške 5,0 %.

Financovanie Projektov prijímateľa – mimovládna/nezisková organizácia

Pre prijímateľa – mimovládne organizácie/neziskové organizácie (subjekt v zmysle časti 2.1, písm. e)) sa stanovujú nasledovné pravidlá spolufinancovania pomoci:

Prijímateľ – mimovládna/nezisková organizácia			
Celkové oprávnené výdavky			
Zdroje EÚ	Národné verejné zdroje	Súkromné zdroje	Spolu
EFRR / ESF / KF	Štátny rozpočet	Prijímateľ	
85,0 %	10,0 %	5,0 %	

V prípade, ak je prijímateľom mimovládna organizácia, prípadne nezisková organizácia (subjekt v zmysle časti 2.1, písm. e)), výška pomoci z EFRR, ESF alebo KF sa stanovuje vo výške 85,0 %, príspevok zo štátneho rozpočtu vo výške 10,0 % a príspevok prijímateľa vo výške 5,0 % z celkových oprávnených výdavkov.

Financovanie Projektov prijímateľa zo súkromného sektora mimo schém štátnej pomoci

Pre prijímateľa, na ktorého sa nevzťahujú pravidlá financovania podľa časti 3.2.1.1, 3.2.1.2, 3.2.1.3, 3.2.1.4, 3.2.1.6 a 3.1.2.7 (subjekt v zmysle časti 2.1, písm. f)), sa stanovujú nasledovné pravidlá spolufinancovania pomoci:

Prijímateľ – súkromný sektor mimo schém štátnej pomoci			
Celkové oprávnené výdavky			
Zdroje EÚ	Národné verejné zdroje	Súkromné zdroje	Spolu
EFRR / ESF / KF	Štátny rozpočet	Prijímateľ	
85,0 %	5,0 %	10,0 %	

V danom prípade platí, že výška pomoci z EFRR, ESF alebo KF sa stanovuje vo výške 85,0 %, príspevok zo štátneho rozpočtu vo výške 5,0 % a príspevok prijímateľa vo výške 10,0 % z celkových oprávnených výdavkov.

Financovanie Projektov prijímateľa v rámci schém štátnej pomoci

Pre prijímateľa vykonávajúceho hospodársku činnosť, t. j. podniky v zmysle čl. 107 Zmluvy o fungovaní EÚ bez ohľadu na právny status, v rámci schém štátnej pomoci (subjekt v zmysle časti 2.1, písm. h)), sa stanovujú nasledovné pravidlá spolufinancovania pomoci:

Prijímateľ – v rámci schém štátnej pomoci ⁸			
Celkové oprávnené výdavky			
Zdroje EÚ	Národné verejné zdroje	Súkromné zdroje	Spolu
EFRR / ESF / KF	Štátny rozpočet	Prijímateľ	
x,x %	0,0 %	y,y %	

V prípade, ak je prijímateľom podnik vykonávajúci hospodársku činnosť podľa čl. 107 Zmluvy o fungovaní EÚ (subjekt v zmysle časti 2.1, písm. h)), podiel prijímateľa sa stanovuje v súlade s aplikovanou výškou intenzity pomoci definovanou v príslušnej schéme štátnej pomoci.

Financovanie Projektov prijímateľa v rámci schém pomoci de minimis

Pre prijímateľa vykonávajúceho hospodársku činnosť, t. j. podniky v zmysle čl. 107 Zmluvy o fungovaní EÚ bez ohľadu na právny status v rámci schém pomoci de minimis (subjekt v zmysle časti 2.1, písm. g)), sa stanovujú nasledovné pravidlá spolufinancovania pomoci:



Prijímateľ – v rámci schém pomoci de minimis			
Celkové oprávnené výdavky			
Zdroje EÚ	Národné verejné zdroje	Súkromné zdroje	Spolu
EFRR / ESF / KF	Štátny rozpočet	Prijímateľ	
x,x %	y,y %	z,z %	100,0 %

Podiel prijímateľa vykonávajúceho hospodársku činnosť, t. j. podniky v zmysle čl. 107 Zmluvy o fungovaní EÚ bez ohľadu na právny status v rámci schém pomoci de minimis (subjekt v zmysle časti 2.1, písm. g)) sa stanovuje v súlade s aplikovanou výškou intenzity pomoci definovanou riadiacim orgánom v príslušnej schéme pomoci de minimis. V prípade, ak intenzita pomoci de minimis stanovená riadiacim orgánom presahuje maximálnu výšku finančnej pomoci z EÚ, bude tento rozdiel dofinancovaný zo štátneho rozpočtu.

Pravidlá financovania pri implementácii finančných nástrojov

Európska komisia v súvislosti so snahou čo najefektívnejšie využívať prostriedky EÚ, odporúča v rámci programového obdobia 2014 – 2020 okrem priamej formy pomoci, využívať predovšetkým finančné nástroje.

Slovenská republika plánuje výraznejšie využívať finančné nástroje v rámci všetkých fondov. Nenávratný finančný príspevok by sa mal používať predovšetkým tam, kde sa vytvára verejný statok a tam, kde z dôvodu vzniku negatívnych externalít a neschopnosti internalizovať celý zisk dochádza k zlyhaniu trhu. Verejné zdroje podporia takéto aktivity tak, aby sa ich úroveň priblížila spoločenskému optimu. Preto by mala byť podpora komerčných Projektov, rizikových Projektov a Projektov generujúcich príjmy zabezpečená formou finančných nástrojov a to v tých oblastiach, ktoré budú určené na základe vykonanej ex-ante analýzy pre finančné nástroje v súlade s čl. 32 návrhu všeobecného nariadenia pre programové obdobie 2014 – 2020⁴. Finančné nástroje môžu byť zriadené na úrovni EÚ, riadené priamo alebo nepriamo Európskou komisiou alebo tradičnej báze, teda na národnej, regionálnej, nadnárodnej alebo cezhraničnej úrovni, riadené priamo alebo v rámci zodpovednosti riadiaceho orgánu.

Pre určenie participácie národných zdrojov v prípade subjektu implementujúceho finančný nástroj sa stanovujú nasledovné pravidlá v prípade:

- menej rozvinutých regiónov a Kohézneho fondu:

výška pomoci z EÚ sa stanovuje vo výške 85,0 % z celkových oprávnených výdavkov;
podiel národných zdrojov sa stanovuje vo výške 15,0 % z celkových oprávnených výdavkov.

- viac rozvinutých regiónov:

výška pomoci z EÚ sa stanovuje vo výške 50,0 % z celkových oprávnených výdavkov;
podiel národných zdrojov sa stanovuje vo výške 50,0 % z celkových oprávnených výdavkov.

V prípade využitia možnosti vytvorenia samostatnej prioritnej osi na účely implementovania niektorého z finančných nástrojov, sa v závislosti od zapojenia súkromných zdrojov znižuje podiel národných verejných zdrojov na spolufinancovaní.

V rámci národných zdrojov sa v závislosti od výšky zapojenia súkromných zdrojov, či už na úrovni fondu fondov, na úrovni finančného nástroja alebo na úrovni konečných prijímateľov, adekvátne znižuje podiel národných verejných zdrojov.

Stratégia financovania Európskeho poľnohospodárskeho fondu pre rozvoj vidieka pre programové obdobie 2014 – 2020

Stratégia financovania stanovuje maximálnu výšku podpory z Európskeho poľnohospodárskeho fondu pre rozvoj vidieka a miery národného spolufinancovania v rámci menej rozvinutých regiónov a ostatných regiónov pri financovaní opatrení Programu rozvoja vidieka SR 2014 – 2020.

V Slovenskej republike je z EPFRV implementovaný jeden Program rozvoja vidieka SR 2014 – 2020 pre celé územie SR.

Pravidlá Stratégie financovania Európskeho poľnohospodárskeho fondu pre rozvoj vidieka pre programové obdobie 2014 – 2020

V nadväznosti na vyššie uvedené legislatívne východiská sa pre jednotlivé kategórie prijímateľov stanovujú nasledovné pravidlá financovania:

- výška podpory z EPFRV sa stanovuje vo výške 75 % z celkových oprávnených verejných výdavkov v rámci menej rozvinutých regiónov a 53 % z celkových oprávnených verejných výdavkov v rámci ostatných regiónov;
- k podielu EPFRV je priradené spolufinancovanie zo štátneho rozpočtu v stanovenom pomere v závislosti od intenzity verejnej pomoci platnej pre príslušné opatrenie;
- uplatňuje sa kombinácia výšky podpory z EPFRV a výšky verejnej pomoci;
- zohľadňujú sa špecifiká pre každé opatrenie individuálne a to vo vzťahu k oprávnenému prijímateľovi, mieram spolufinancovania a kategórii regiónu,

Financovanie operácií prijímateľa v opatrení č. 1, opatrení č. 2, podopatrení č. 3.3, opatrení č. 4, podopatrení č. 5.1, podopatrení č. 5.2, opatrení č. 6, podopatrení č. 7.1, opatrení č. 8, opatrení č. 9, opatrení č. 10, opatrení č. 11, opatrení č. 12, opatrení č. 13, opatrení č. 14 a opatrení č. 15

Pre prijímateľa v rámci:

- opatrenia č. 1: poskytovateľa prenosu vedomostí a zručností;
- opatrenia č. 2: poskytovateľa poradenskej služby - certifikovaného poradcu, poskytovateľa vzdelávania, ktorý musí mať primerané zdroje v podobe kvalifikovaných zamestnancov, ktorí sa pravidelne vzdelávajú v oblastiach poskytujúcich poradenské služby;
- podopatrenia č. 3.3:



Ministerstvo pôdohospodárstva a rozvoja vidieka SR a obce (miestna územná samospráva);

- opatrenia č. 4:
skupinu poľnohospodárov v prípade kolektívnych investícií vykonávaných viac ako jedným poľnohospodárom a tieto prinášajú synergický efekt, verejný subjekt, ak preukáže prepojenie medzi realizovanými investíciami a potenciálom poľnohospodárskej výroby;
- podopatrenia č. 5.1: poľnohospodárskeho podnikateľa, tzn. fyzickú alebo právnickú osobu (mikropodniky a malé podniky v zmysle odporúčania Komisie č. 2003/361/ES), ktorá vykonáva poľnohospodársku výrobu ako sústavnú a samostatnú činnosť pod vlastným menom, na vlastnú zodpovednosť a za účelom dosiahnutia zisku a spĺňa kritériá stanovené vo vzťahu k veku a profesijnému zameraniu;
- podopatrenia č. 5.2: právnické osoby alebo fyzické osoby (mikropodniky v zmysle odporúčania Komisie č. 2003/361/ES);
- opatrenia č. 6: obec definovaná v územnej koncentrácii ako vidiecka obec vidiek 1 a vidiek 2 s výnimkou obcí so štatútom mesta; združenia obcí;
- podopatrenia č. 7.1: obhospodarovateľa lesa v zmysle zákona č. 326/2005 Z. z. o lesoch – súkromní a verejní správcovia lesov a iné subjekty súkromného práva a verejné subjekty a ich združenia;
- opatrenia č. 8, 9, 10, 11, 12: fyzickú a právnickú osobu podnikajúcu v poľnohospodárskej prvovýrobe;
- opatrenia č. 10: súkromných vlastníkov lesa a ich združení s právnou subjektivitou;
- opatrenia č. 13: najmenej dva subjekty, ktorých spolupráca je:
medzi rôznymi aktérmi v poľnohospodárstve, potravinovom reťazci a v lesnom hospodárstve na území EÚ a medzi inými aktérmi, ktorí prispievajú k splneniu cieľov a priorít politiky rozvoja vidieka vrátane medziodvetvových organizácií, zameraná na zriadenie a prevádzku operačných skupín EIP pre produktivitu a udržateľnosť poľnohospodárstva uvedených v čl. 62 návrhu nariadenia Európskeho parlamentu a Rady o podpore rozvoja vidieka prostredníctvom EPFRV;
- opatrenia č. 14:
verejno-súkromné partnerstvá v zmysle zákona č. 83/1990 Zb. o združovaní občanov v znení neskorších predpisov;
MAS (verejno-súkromné partnerstvá v zmysle zákona č. 83/1990 Zb. o združovaní občanov v znení neskorších predpisov schválené riadiacim orgánom, t. j. ktorým riadiaci orgán udelil štatút MAS)
- opatrenia č. 15:
Ministerstvo pôdohospodárstva a rozvoja vidieka SR,
Pôdohospodársku platobnú agentúru,
Národnú sieť rozvoja vidieka
sa stanovujú nasledovné pravidlá spolufinancovania:

Prijímateľ			
Celkové oprávnené výdavky			
Zdroje EÚ	Národné verejné zdroje		Spolu
EPFRV	Štátny rozpočet	Prijímateľ	
75,0 %	25,0 %	0,0 %	100,0 %

Pre vyššie uvedených prijímateľov v rámci daných opatrení a podopatrení, uhrádzajú sa oprávnené výdavky vo výške 100,0 % z celkových oprávnených verejných výdavkov, pričom výška podpory z EPFRV sa stanovuje vo výške 75,0 % a príspevok zo štátneho rozpočtu vo výške 25,0 %.

Financovanie operácií prijímateľa v podopatrení č. 3.1, 3.2 a podopatrení 5.3

Pre prijímateľa v rámci:

- podopatrenia č. 3.1: fyzické a právnické osoby podnikajúce v poľnohospodárskej prvovýrobe;
- podopatrenia č. 3.2: fyzické a právnické osoby podnikajúce v oblasti spracovania produktov poľnohospodárskej prvovýroby (okrem rybných produktov), resp. v prípade investícií do využívania obnoviteľných zdrojov energie sú prijímateľmi fyzické a právnické osoby podnikajúce v oblasti poľnohospodárskej prvovýroby;
- podopatrenia 5.3:
poľnohospodárov alebo členov poľnohospodárskej domácnosti podnikajúcich v oblasti poľnohospodárstva, ktorých podiel ročných tržieb/príjmov z poľnohospodárskej výroby na celkových tržbách/príjmoch predstavuje minimálne 30 % (činnosť č. 1) a fyzické a právnické osoby (mikropodniky a malé podniky vo vidieckych oblastiach v zmysle odporúčania Komisie č. 2003/361/ES) obhospodarujúce lesy vo vlastníctve súkromných vlastníkov a ich združení, obcí a ich združení, cirkvi, ktorej majetok možno podľa právneho poriadku SR považovať za súkromný, pokiaľ ide o jeho správu a nakladanie s ním (činnosť č. 2) sa stanovujú nasledovné pravidlá spolufinancovania:

Prijímateľ			
Celkové oprávnené výdavky			
Zdroje EÚ	Národné verejné zdroje	Súkromné zdroje	Spolu
EPFRV	Štátny rozpočet	Prijímateľ	
37,5 %	12,5 %	50,0 %	100,0 %

Pre vyššie uvedených prijímateľov v rámci daných podopatrení, uhrádzajú sa oprávnené výdavky vo výške 100,0 % z celkových oprávnených výdavkov, pričom výška podpory z EPFRV sa stanovuje vo výške 37,5 %, príspevok zo štátneho rozpočtu vo výške 12,5 % a príspevok prijímateľa vo výške 50,0 %.

V uvedenom prípade platia výnimky pre zvýšenie intenzity verejnej pomoci podľa časti 6.1.



Financovanie operácií prijímateľa v opatrení č. 4

Pre prijímateľa v rámci opatrenia č. 4: poľnohospodára: právnickú alebo fyzickú osobu podnikajúcu v poľnohospodárskej prvovýrobe sa stanovujú nasledovné pravidlá spolufinancovania:

Prijímateľ			
Celkové oprávnené výdavky			
Zdroje EÚ	Národné verejné zdroje	Súkromné zdroje	Spolu
EPFRV	Štátny rozpočet	Prijímateľ	
60,0 %	20,0 %	20,0 %	100,0 %

Pre vyššie uvedených prijímateľov v rámci daného opatrenia, uhrádzajú sa oprávnené výdavky vo výške 100,0 % z celkových oprávnených výdavkov, pričom výška podpory z EPFRV sa stanovuje vo výške 60,0 %, príspevok zo štátneho rozpočtu vo výške 20,0 % a príspevok prijímateľa vo výške 20,0 %.

Financovanie operácií prijímateľa v podopatrení č. 7.2

Pre prijímateľa v rámci:

– podopatrenia č. 7.2:

fyzické a právnické osoby (obce, mikropodniky, malé a stredné podniky v zmysle odporúčania Komisie č. 2003/361/ES) obhospodarujuce lesy vo vlastníctve súkromných vlastníkov a ich združení, obcí a ich združení, cirkvi, ktorej majetok možno podľa právneho poriadku SR považovať za súkromný, pokiaľ ide o jeho správu a nakladanie s ním, fyzické a právnické osoby (mikropodniky, malé a stredné podniky v zmysle odporúčania Komisie č. 2003/361/ES) poskytujúce služby v lesníctve a ťažbe dreva za predpokladu poskytnutia týchto služieb subjektom uvedeným predchádzajúcej odrážke sa stanovujú nasledovné pravidlá spolufinancovania:

Prijímateľ			
Celkové oprávnené výdavky			
Zdroje EÚ	Národné verejné zdroje	Súkromné zdroje	Spolu
EPFRV	Štátny rozpočet	Prijímateľ	
48,75 %	16,25 %	35,0 %	100,0 %

Pre vyššie uvedených prijímateľov v rámci daného podopatrenia, uhrádzajú sa oprávnené výdavky vo výške 100,0 % z celkových oprávnených výdavkov, pričom výška podpory z EPFRV sa stanovuje vo výške 48,75 %, príspevok zo štátneho rozpočtu vo výške 16,25 % a príspevok prijímateľa vo výške 35,0 %.

FINANČNÉ ZABEZPEČENIE PHRSR

Finančné vyčíslenie jednotlivých aktivít sa v PHRSR uvádza pri väčšine opatrení a aktivít, potrebných na naplnenie cieľov programu. Tie sú stanovené odhadom, konečné rozpočty budú súčasťou vykonávacích plánov. Pri schvaľovaní financovania jednotlivých úloh, vyplývajúcich z aktivít, sa bude prihliadať na ich dôležitosť a dopad na hospodársky a sociálny rozvoj obce. Viaceré úlohy sa môžu realizovať v rámci bežnej prevádzky samosprávy, mnohé však vyžadujú náročnejšie finančné a personálne zdroje a spoluprácu s inými subjektami.

Potenciálne zdroje na realizáciu opatrení a úloh PHRSR sú:

- vlastné zdroje – rozpočet obce,
- bankové úvery,
- štátne dotácie z účelových fondov,
- dotácie z výťažku lotérií,
- financie z Národných Projektov (MPSVR, úrady práce sociálnych vecí a rodiny),
- štrukturálne a fondy,
- nadácie, neinvestičné fondy,
- účelové fondy zahraničných zastupiteľstiev v SR (holandské, americké, kanadské,...),
- Svetová banka,
- sponzoring podnikateľov, firiem, bankového sektora, súkromných osôb,
- združovanie prostriedkov verejnej a neverejnej sféry, atď.,

Štruktúra uvedených zdrojov bude závisieť na aktuálnej finančnej situácii obce ako aj na spoločensko-ekonomických podmienkach.

10 ZÁVER

PHRSR obce Blahová je strategický strednodobý dokument, ktorý určuje víziu rozvoja obce, prioritné rozvojové oblasti a strategické ciele ich naplnenia. Tento dokument je základným východiskom pre spracovanie ďalších materiálov rozvoja jednotlivých oblastí života obce.



PHRSR je otvoreným dokumentom, ktorý bude vyhodnocovaný a aktualizovaný na zasadnutiach obecného zastupiteľstva podľa potreby.

Predmetný PHRSR obce Blahová bol schválený na zasadnutí obecného zastupiteľstva dňa:

29. 06. 2016 UOZ č. 56/2016

.....
pečiatka obce

Mgr. Alfréd Kuczman
starosta obce



11 POUŽITÁ LITERATÚRA

1. Partnerská dohoda
2. Pozičný dokument Európskej komisie k Partnerskej dohode a programom SR na roky 2014 - 2020
3. Stratégia financovania Európskych štrukturálnych a investičných fondov pre programové obdobie 2014 - 2020
4. Integrovaný regionálny operačný program „IROP“
5. RIÚS TTSK 2014-2020
6. Program hospodárskeho rozvoja a sociálneho rozvoja samosprávneho kraja (PHSR TTSK),
7. Koncepcia územného rozvoja Slovenska 2001, aktualizácia 2010,
8. Národný program reforiem, máj 2012,
9. Návrh základných princípov na prípravu Partnerskej dohody Slovenskej republiky na programové obdobie 2014 – 2020,
10. Stratégia rozvoja dopravy SR do roku 2020, 2010,
11. Program odpadového hospodárstva na roky 2011 - 2015,
12. Stratégia Slovenskej republiky pre integráciu Rómov do roku 2020
13. Revidovaný národný akčný plán Dekády začleňovania rómskej populácie 2005 - 2015 na roky 2011 – 2015
14. 2. etapa Programu podpory zdravia znevýhodnených komunít na Slovensku na roky 2009 – 2015
15. Koncepcia výchovy a vzdelávania rómskych detí a žiakov vrátane rozvoja stredoškolského a vysokoškolského vzdelávania
16. Stratégia EÚ 2020 - cieľ: konkurencieschopnosť, zamestnanosť a hospodársky rast
17. Spoločný strategický rámec EK, marec 2012,
18. Nariadenia EK (Všeobecné nariadenie, nariadenie k fondom),
19. CENTROPE – Správa o regionálnom rozvoji, 2012,
20. CENTROPE – Nástroj na hodnotenie potrieb infraštruktúry – podpora konkurencieschopného regionálneho rozvoja (INAT),
21. CENTROPE – Stratégia ľudského kapitálu,
22. CENTROPE – Stratégia v oblasti vedomostného regiónu,
23. CENTROPE – Stratégia v oblasti priestorovej integrácie a Akčný plán 2013+,
24. CENTROPE – Stratégia v oblasti kultúry a cestovného ruchu 2013+,
25. Pozičný dokument Európskej komisie k Partnerskej dohode a programom SR na roky 2014 - 2020
26. Stratégia financovania Európskych štrukturálnych a investičných fondov pre programové obdobie 2014 - 2020
27. Integrovaný regionálny operačný program „IROP“ Národný strategický referenčný rámec 2007-2013.
28. Program hospodárskeho a sociálneho rozvoja Trnavského samosprávneho kraja.
29. Zákon č. 539/2008 Z.z. o podpore regionálneho rozvoja, v znení neskorších predpisov.
30. Zákon č. 369/1990 Z.z. o obecnom zriadení, v znení neskorších predpisov.
31. Zákon č. 303/1995 Z.z. o rozpočtových pravidlách, v znení neskorších predpisov.
32. Zákon č. 482/2003 Z.z. o štátnej pokladnici.
33. Zákon č. 193/2001 Z.z. o podpore na zriadenie priemyselných parkov,
34. Zákon č. 156/2003 Z.z. ktorým sa mení a dopĺňa zákon č. 193/2001 Z.z. o podpore na zriadenie priemyselných parkov.
35. VEDA. Encyklopédia Slovenska. VI zv. Veda, Bratislava, 1982.
10. JAROŠ, J. Tectonic styles of the homelands of superficial nappes. Rozpravy ČASV, Řada matematických a přírodních věd, roč. 81, seš. 6, Academia Praha, 1971.
11. LUKNIŠ, M. A KOL. Slovensko – Príroda. Vyd. Obzor, Bratislava, 1972.
12. MAZÚR, M., LUKNIŠ, M. Regionálne geomorfologické členenie SSR, Geogr. Čas., 30, 2, Bratislava, 1978.
13. UPSVAR. Štatistiky Úradu práce, sociálnych vecí a rodiny 1999 – 2004.
14. Interné materiály obce Blahová.
15. Sociologický ústav Slovenskej akadémie vied, REGIONÁLNY ROZVOJ SLOVENSKA VÝCHODISKÁ A SÚČASNÝ STAV , Editori: Mgr. Ľubomír Faltán, CSc., Doc. PhDr. Ján Pašiak, PhD. 2004, 88 s.
16. Ministerstvo životného prostredia Slovenskej republiky. Národná stratégia ISPA Slovenskej republiky: životné prostredie, Október 2000.
17. STREDOSLOVENSKÉ VYDAVATEĽSTVO. Vlastivedný sborník IV. Bratislava. 1961.
18. STREDOSLOVENSKÉ VYDAVATEĽSTVO. Vlastivedný sborník XI. Bratislava. 1972.
19. BIELY, A. et al. Geologická stavba. In Atlas krajiny Slovenskej republiky [online]. 2004.
20. LUKNIŠ, M. Reliéf. In LUKNIŠ, M. et al. Slovensko 2 : Príroda. 1972.
21. HRAŠŇA, M., KLUKANOVA, A. Inžinierskogeologická rajonizácia. In Atlas krajiny Slovenskej republiky [online]. 2004.
22. MAZÚR, E., LUKNIŠ, M.. Geomorfologické jednotky. Mapa 1:500 000. In Atlas SSR. 1980.
23. MAZÚR, E., ČINČURA, J., KVITKOVIČ, J. Geomorfológia. Mapa 1:500 000. In Atlas SSR. 1980.
24. <http://www.statistics.sk/mosmis/run.html>
25. <http://www.fns.uniba.sk/zp/knihy/index.htm>
26. Jozef Jakál, Geografický ústav SAV, Štefánikova 49, 814 73 Bratislava, Slovensko KRASOVÉ FORMY A ICH VÄZBA NA VLASTNOSTI RELIEFU A KLÍMY V ZÁPADNÝCH KARPATOCH
27. <http://www.agroporadenstvo.sk/rv/poda/cernozem.htm>
28. <http://www.agroporadenstvo.sk/rv/poda/fluvizem.htm>
29. <http://web.tuke.sk/fberg-kgp/spis/geologia.htm>
30. <http://oldwww.fns.uniba.sk/~krg/prilohy/kgamr/2004/podnedruhy1.htm>
31. Nábělek, F. (1979): Encyklopédia Slovenska, SAV, Bratislava
32. Kolektív, 2000: Morfogenetický klasifikačný systém pôd Slovenska. VÚPOP, Societas
33. Pedologica Slovaca, Bratislava, s. 74
34. Mazúr, E. (1980): Atlas SSR, SAV, Bratislava - kapitola pôdy
35. Minár, J. a kolektív (2001): Geografické spektrum 3. PRIF UK Bratislava
36. Bizudová, M. 1993. Geomorfológia. 1. vyd. Bratislava: UK Bratislava, 1993. 228 s. -



37. Lukniš, M. 1972. Slovensko príroda. 1. vyd. Bratislava: Obzor, 1972. 920 s. -
38. Ciesarik, M. 1994. Geológia. Vysokoškolské skriptá. 1. vyd. Ž. n. Hronom: LF: Katedra prírodného prostredia, 1994. 255 s. ISBN 80-228-0345-6 -
39. Čerman, R. 2003. Zemepisný atlas SR. 1. vyd. Bratislava: Mapa Slovakia Bratislava, s.r.o. , 2003. 96 s. ISBN 80-8067-006-4 -
40. Kolník P., 2001, Cestovný lexikón Slovenskej republiky, Bratislava, Vydavateľstvo Astor Slovakia, 212,
41. Plesník P., a kol. 1989, Malá slovenská vlastiveda, Bratislava, Vydavateľstvo Obzor, 91, 135, 222, 223,
42. www.statistics.sk
43. Jurko, A., 1958: Pôdne ekologické pomery a lesné spoločenstvá Podunajskej nížiny. Vydavateľstvo SAV, Bratislava, 264 s.
44. Lukniš, M. (ed.), Bako, J., Berta, J., Ferianc, O., Feriancová-Masárová, Z., Fusán, O., Futák, J., Hejný, S., Jurko, A., Kurpelová, M., Mičian, Ľ., Michalko, J., Petrovič, Š., Schmidt, Z., Šimo, E., Vilček, F., Zatl'ko, M., 1972: Slovensko 2. Príroda. Obzor, Bratislava, 920 s.
45. Lukniš, M., Plesník, P., 1961: Nížiny, kotliny a pohoria Slovenska. Osveta, Bratislava, s. 7-50.
46. Mazúr, E., Lukniš, M., 1980: Geomorfologické jednotky. In: Mazúr, E. et al., 1980: Atlas SSR. Vydavateľstvo SAV, Bratislava, s. 55.
47. Michalko, J., Magic, D., Berta, J., 1986: Geobotanická mapa ČSSR, textová časť. Vydavateľstvo SAV, Bratislava, 160 s.
48. Plesník, P. et al., 1989: Malá slovenská vlastiveda. Vydavateľstvo Obzor, Bratislava, s. 296-297.
49. Ružičková, H., Halada, Ľ., Jedlička L., Kalivodová, E., 1996: Biotopy Slovenska. Ústav krajinnej ekológie Slovenskej akadémie vied, Bratislava, s. 104 - 109.
50. Vyhláška MŽP SR č. 24/2003 Z.z., ktorou sa vykonáva zákon č. 543/2002 Z. z. o ochrane prírody a krajiny.
51. Vyhláška MŽP SR č. 492/2006 Z.z., ktorou sa mení a dopĺňa vyhláška Ministerstva životného prostredia Slovenskej republiky č. 24/2003 Z. z., ktorou sa vykonáva zákon č. 543/2002 Z. z. o ochrane prírody a krajiny.
52. Zákon NR SR č. 543/2002 Z.z. o ochrane prírody a krajiny.
53. Slovensko II. (Príroda), kol. autorov, Obzor Bratislava, 1972
54. www.krasy-slovenska.sk
55. Alojz Čaputa, Juraj Holčík a kol., 1982, www.szap.sk,
56. <http://svosmo.edupage.org/about/?subpage=1&>
57. http://www.mesa10.sk/index.php?action=module&id=modcontent&content_id=261
58. <http://tlacovespravy.wordpress.com/2012/06/01/prieskum-sport-v-zivote-mladych-europanov>
59. <http://www.nocka.sk/uploads/fd/c5/fdc56b5295544adb7e3625632921405f/4-monitoring-vysledkov-kp-2005-2008-no6-7-2009.pdf>
60. <http://www.tophotelierstvo.sk/domaci-cestovny-ruch/turizmus/hotelierstvo-v-e-a-na-slovensku/>
61. NSRR, 2011
62. POH Blahová 2011 – 2015
63. <http://www.sopsr.sk/>
64. <http://www.turistika.cz/>
65. www.naseobce.sk
66. <https://sk.wikipedia.org/>
67. www.oma.sk
68. [https://sk.wikipedia.org/wiki/Blahov%C3%A1_\(okres_Dunajsk%C3%A1_Streda](https://sk.wikipedia.org/wiki/Blahov%C3%A1_(okres_Dunajsk%C3%A1_Streda))
69. <http://www.blahova.ocu.sk/index.php?ids=5>
70. <http://www.fberg.tuke.sk/kg/predmety/geomorfologia/6.doc>
71. http://www.mineraly.sk/files/lok/301-400/366_slovgeo_slov_kotliny_podun_panva_2.htm
72. https://sk.wikipedia.org/wiki/Mal%C3%BD_Dunaj
73. http://www.minv.sk/swift_data/source/miestna_statna_sprava/ou_trnava/zivotne/vodovody_kanal/vodovody/Priloha%2010.pdf
74. https://sk.wikipedia.org/wiki/Letisko_M._R._%C5%A0tef%C3%A1nika
75. https://sk.wikipedia.org/wiki/Kl%C3%A1tovsk%C3%A9_rameno
76. <http://uzemia.enviroportal.sk/main/detail/cislo/807>
77. <http://www.blahova.ocu.sk/index.php?ids=6>



**Program hospodárskeho rozvoja a sociálneho rozvoja
Obce Blahová
Programovacie obdobie 2015 – 2024
2015**

SCARABEO-SK, s.r.o., Povstalecká cesta 16, 974 09 Banská Bystrica

e-mail: hronec.scarabeus@gmail.com
tel.: 0907 439 224
0911 439 224