



Program hospodárskeho a sociálneho rozvoja obce Trnovec nad Váhom





Ni kto nemôže predpovedať do akej výšky môžeme
vzl í etnuť, poki aľ sme nerozvi nuli svoje
krí dl a.

Rei nhard K. sprenger



Obec Trnovec nad Váhom



Regionálna rozvojová
agentúra Šaľa



Fórum centrum
pre regionálny
rozvoj Šamorín

OBSAH

Predslov.....	4
1. Úvod.....	5
2. Ekonomické a sociálne východiská.....	6
2.1. Socio- ekonomická analýza.....	6
2.1.1. Rozvojový potenciál a ľudské zdroje.....	6
2.1.2. Ekonomika.....	17
2.1.3. Občianska vybavenosť.....	25
2.1.4. Vzdelávanie, kultúra a neziskový sektor.....	34
2.1.5. Životné prostredie.....	37
2.1.6. Prieskum verejnej mienky.....	38
2.2. Analýza realizovaných opatrení.....	46
2.3. Swot analýza vrátane brainstormingu.....	47
2.4. Kľúčové disparity a hlavné faktory rozvoja.....	49
3. Rozvojová stratégia.....	50
3.1. Vízia, problémy, ciele a priority.....	50
3.2. Opatrenia, aktivity.....	54
3.3. Opis rozvojovej stratégie, operačný plán na roky 2007-2009.....	58
4. Finančný plán.....	77
4.1. Rozdelenie financií na programovacie obdobie.....	77
4.2. Rozdelenie financií na priority a opatrenia.....	77
5. Zabezpečenie realizácie.....	78
5.1. Inštitucionálne a organizačné zabezpečenie.....	78
5.2. Monitorovanie a hodnotenie.....	80
5.3. Harmonogram realizácie.....	85
6. Záver.....	88
Použitá literatúra.....	89

PREDSLOV

Program hospodárskeho a sociálneho rozvoja obce Trnovec nad Váhom je strednodobý programový dokument vypracovaný na obdobie rokov 2007 – 2013 s víziou do roku 2020. Jeho cieľom je sformulovať predstavu o rozvoji a smerovaní obce v súlade s cieľmi a záujmami jej občanov a zároveň v súlade s územnoplánovacou dokumentáciou obce, s koncepciami SR, Nitrianskeho samosprávneho kraja, mikroregiónu Via Romanum a ďalšími rezortnými stratégiami. PHSR je otvoreným dokumentom, ktorý je možné a potrebné pravidelne aktualizovať a dopĺňať.

Program hospodárskeho a sociálneho rozvoja obce Trnovec nad Váhom plní funkciu jedného zo základných dokumentov potrebných na získanie finančných prostriedkov z verejných zdrojov. Jeho vypracovanie je podmienkou pre investovanie verejných investičných prostriedkov všetkých úrovní. Zákon č. 503/2001 Z. z. o podpore regionálneho rozvoja zároveň v § 17 zakotvuje povinnosť obce vypracovať, schvalovať a pravidelne vyhodnocovať plnenie programu hospodárskeho a sociálneho rozvoja obce.

Program hospodárskeho a sociálneho rozvoja obce Trnovec nad Váhom je vypracovaný v súlade so zákonom NR SR č. 503/2001 Z. z. o podpore regionálneho rozvoja v znení neskorších zmien a doplnkov v zmysle uplatnenia princípu programovania, subsidiarity a partnerstva. Zadávatelom spracovania PHSR obce Trnovec nad Váhom bola obec Trnovec nad Váhom a Obecné zastupiteľstvo v Trnenci nad Váhom. Zostavovateľom dokumentu boli Fórum centrum pre regionálny rozvoj zo Šamorína a Regionálna rozvojová agentúra Šaľa. Pri spracovaní dokumentu postupoval zostavovateľ v súlade s metodickou príručkou na vypracúvanie PHSR obce, ktorú v roku 2004 vydalo Ministerstvo výstavby a regionálneho rozvoja SR.

Do spracovania PHSR obce boli zapojení všetci sociálni partneri na úrovni obce – samospráva, podnikatelia, mimovládne organizácie a verejnosť. V rámci spracovania PHSR obce uskutočnil zostavovateľ prieskum verejnej mienky a tri obecné stretnutia. Prieskum verejnej mienky bol vykonaný počas zberu údajov pre audit zdrojov pre „Program hospodárskeho a sociálneho rozvoja obce Trnovec nad Váhom“ a „Stratégiu rozvoja územia Mikroregiónu Via Romanum“ miestnymi obyvateľmi, vedúcimi neziskových organizácií, podnikateľmi, členmi obecného zastupiteľstva a starostom obce. Názory občanov, predstaviteľov podnikateľského sektora i zástupcov neziskových organizácií boli zapracované do výsledného dokumentu.

PHSR obce Trnovec nad Váhom obsahuje tri základné časti

- Ø analytická časť (socio-ekonomická analýza, SWOT analýza, analýza realizovaných opatrení, kľúčové disparity a hlavné faktory rozvoja)
- Ø strategická časť (vízia, ciele, priority, opis rozvojovej stratégie, opatrenia a aktivity)
- Ø implementačná časť (finančný plán, operačný plán na roky 2007-2009, zabezpečenie realizácie, organizačné zabezpečenie, monitorovanie a hodnotenie)

Najdôležitejšou fázou programu bude jeho implementácia – príprava operačného plánu, realizácia aktivít a ich monitorovanie. Operačný plán obsahuje podrobný plán konkrétnych aktivít, ktoré je potrebné vykonať v danom období pre dosiahnutie cieľov.

PHSR obce Trnovec nad Váhom má širokú miestnu podporu a je užitočným nástrojom nielen na koordináciu prioritných rozvojových zámerov, ale i na získavanie prostriedkov potrebných na ich realizáciu.

1. ÚVOD

Obec Trnovec nad Váhom mala k 31.12.2006 celkom 2700 obyvateľov. Celková rozloha katastra je 3253,7 ha. Obec sa nachádza na juhozápadnom Slovensku, vo východnej časti Podunajskej nížiny, na ľavobrežnom vale rieky Váh. Z administratívneho hľadiska je začlenená do Nitrianskeho kraja a okresu Šaľa. K obci patria osady Kľučiareň, Horný Jatov a Nový Dvor. Západnú hranicu katastra obce so Šaľou tvorí tok Váhu, na severe jej miestna časť - Veča, severne Močenok, ďalej smerom severovýchodným v okrese Nitra Cabaj-Čápor a Veľká Dolina, na juhovýchode Jatov v okrese Nové Zámky a na juhu susedí s chotárom Selíc v okrese Šaľa. Nadmorská výška v intraviláne je 115 m n. m., vo východnej časti katastra 114 - 118 m n. m. Prírodný potenciál má výrazný vplyv na rozvoj ľudských aktivít zameraných na rozvoj obce. Obec má výhodnú geografickú polohu, má priame a časovo nenáročné cestné spojenie s krajským mestom Nitra a okresným mestom Šaľa, priame železničné spojenie s hlavným mestom Bratislava, resp. mestami Nové Zámky a Štúrovo. Obec je vzdialená približne 80 km od rakúskej hranice a 65 km od maďarskej hranice. Štátne a verejnoprávne inštitúcie okresnej úrovne (obvodný úrad, okresné riaditeľstvo Policajného zboru a ďalšie inštitúcie) sídlia v okresnom meste Šaľa, ktoré je vzdialené cca. 5 km od obce. Prvá písomná zmienka o obci sa datuje na rok 1113. Obec je spoluzakladateľom Mikroregiónu Via Romanum s obcami Močenok, Horná Kráľová, Hájske, Dlhá nad Váhom a Selice.



Tabuľka 1.1: Základné charakteristiky obce Trnovec nad Váhom (zdroj: obecný úrad)

Obec Trnovec nad Váhom	
Názov okresu	Šaľa
Názov kraja	Nitriansky
Štatút obce	obec
PSČ	925 71
Telefónne smerové číslo	031
Prvá písomná zmienka o obci	1113
Priemerná nadmorská výška - v m	115
Celková výmera územia obce [ha]	3253,7

„Program hospodárskeho a sociálneho rozvoja obce Trnovec nad Váhom“ (ďalej: PHSR obce Trnovec n/V) bol vypracovaný podľa zákona „NR SR č. 351/2004 Z. z. o podpore regionálneho rozvoja“ v zmysle uplatnenia princípu programovania, subsidiarity a partnerstva a v nadväznosti na §10 zákona č.503/2001 Z.z. o podpore regionálneho rozvoja. Spracovateľom dokumentu boli Fórum centrum pre regionálny rozvoj zo Šamorína a Regionálna rozvojová agentúra Šaľa.

2. Ekonomické a sociálne východiská

2.1 Socio- ekonomická analýza

2.1.1 Rozvojový potenciál a ľudské zdroje

Prírodné danosti

Obec Trnovec nad Váhom sa nachádza na juhozápadnom Slovensku, vo východnej časti Podunajskej nížiny, na ľavobrežnom vale rieky Váh. Je začlenená do Nitrianskeho kraja a do okresu Šaľa. Nadmorská výška v intraviláne je 115 m n. m., vo východnej časti chotára 114 - 118 m n. m. Územie s rozlohou 3253,7 ha má nížinný charakter s vysokým podielom ornej pôdy a s minimálnou lesnatosťou. Chotár obce sa rozprestiera na riečnych nivách s priečnymi valmi, má prevažne rovinný povrch, v severovýchodnej a východnej časti sa nachádzajú pieskové presypy - duny, ktoré prevyšujú okolitý terén o 1-3 m. Nachádza sa v najteplejšej a najproduktívnejšej poľnohospodárskej oblasti Slovenskej republiky.

Pôda

Vo využití pôdneho fondu (Tabuľka 2.1.1, Graf 2.1.1 – 2.1.3) veľký záber pôdy podnikom Duslo Šaľa zapríčiňuje, že podiel poľnohospodárskej pôdy klesol pod 80 %. Orná pôda tvorí 97 % z poľnohospodárskej pôdy. Zastavané plochy tvoria 47 % nepoľnohospodárskej pôdy. Lesná plocha tvorí len 19 % z nepoľnohospodárskej pôdy. Napriek rieke Váh je v katastri obce len 3,57 % vodnej plochy.

Na poľnohospodárskych pôdach sa prevažne pestujú obiloviny, krmoviny a najmä kukurica. V rámci katastra boli pôdy zaradené do nasledovných BPEJ:

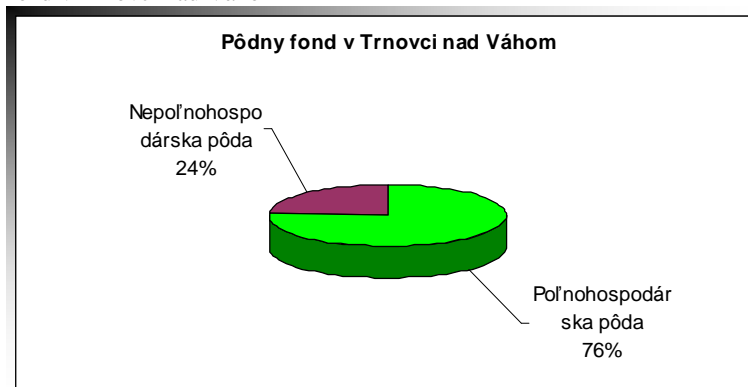
- černozeme bežné, prevažne karbonátové na aluviál. sedimentoch,
- lužné pôdy karbonátové na aluvil. sedimentoch,
- černozeme karbonátové na aluvil. sedimentoch,
- černozeme lužné,
- nivné pôdy karbonátové,
- nivné pôdy glejové,
- lužné pôdy slancové,, nivné pôdy hlboko soloncované a lužné pôdy v komplexoch so slancami,

Tabuľka 2.1.1: Využitie pôdneho fondu v obci za rok 2005

Spolu	Poľnohospodárska pôda (ha)				Nepoľnohospodárska pôda (ha)				
	Orná pôda	Trvalé kultúry	TTP	Spolu	Lesná plocha	Vodná plocha	Zast. pôda	Ostat. pôda	Spolu
3253,7	2402,9	70	5,6	2478,5	146,4	116,4	361,8	150,6	775,2

Zdroj: Štatistický úrad SR Krajská správa v Nitre

Graf 2.1.1: Pôdny fond v Trnovci nad Váhom



Graf 2.1.2: Nepoľnohospodárska pôda



Graf 2.1.3: Poľnohospodárska pôda



Klimatické pomery

Mapa klimatických oblastí klímu charakterizuje ako suchú, s priemernou januárovou teplotou nad mínus 3°C (tabuľka 2.1.2). Teplú klimatickú oblasť charakterizuje viac ako 50 letných dní (max. teplota vzduchu min. 25 °C) a začiatok žatvy ozimnej raži je pred 15. júlom. Dĺžka slnečného svitu je priemerne 2200 hodín ročne. Vysoký výpar a nízke zrážky 550-600 mm za rok, výsušné vetry, najmä v jarnom období zapríčiňujú, že územie je jedno z najsuchších na Slovensku. 55 percent zrážok spadne v letnom období (310 mm), avšak je pozorovaný malý počet dní so zrážkami nad 1 mm (90dní/rok) (tabuľka 2.1.3). Počas krátkodobých lejakov spadne aj 70 mm zrážok za 24 hodín. Najviac zrážok padne v mesiacoch máj, jún a júl – priemerne za mesiac 59,3 mm zrážok. Pomerne teplá klíma zapríčiňuje, že počet dní so snehovou prikrývkou je malý (tabuľka 2.1.4). Prvé sneženie sa môže vyskytnúť okolo 4. 11. a posledné začiatkom apríla. Prvý deň so snehovou pokrývkou sa môže vyskytnúť okolo 4. 12. a posledný začiatkom marca. Snehová prikrývka trvá ročne priemerne 40 dní a jej priemerné maximum je 20 cm. Priemerná ročná teplota územia je do 10°C. Najteplejší mesiac júl dosahuje priemerné teploty nad 20°C. Pozorovaná maximálna teplota širšieho regiónu dosiahla 38 stupňov a minimálna mínus 35 stupňov. Dĺžka vykurovacieho obdobia dosahuje priemerne 211 dní za rok.

Tabuľka 2.1.2: Priemerné mesačné a ročné teploty vzduchu (v °C)

Mesiac	I.	II.	III.	IV.	V.	VI.	VII.	VIII.	IX.	X.	XI.	XII.	Rok	Amplit.
Tepl. (°C)	-2,1	-0,2	4,6	10,5	15,4	19	20,5	19,6	15,7	10	5	0,6	9,9	22,6

Zdroj LUKNIŠ a kol.

Tabuľka 2.1.3: Priemerný počet dní so zrážkami 1,0 mm a viac

Mesiac	I.	II.	III.	IV.	V.	VI.	VII	VIII.	IX.	X.	XI.	XII.	Rok
Počet dní	6,9	6,9	6,8	6,7	8,1	7,6	7,3	6,9	4,9	7,0	8,8	8,5	86,4

Zdroj: LUKNIŠ a kol.

Tabuľka 2.1.4: Priemerný počet dní so snehovou pokrývkou

Mesiac	I.	II.	III.	IV.	V.	VI.	VII	VIII.	IX.	X.	XI.	XII.	Rok
počet dní	13,3	11,1	3,6	-	-	-	-	-	-	-	0,4	6,6	35,0

Zdroj: LUKNIŠ a kol.

Geológia

Z geologického hľadiska sa Trnovec nad Váhom nachádza na severovýchodnom okraji Podunajskej panvy. Geologickú stavbu charakterizuje neogéne súvrstvie, ktoré môže dosiahnuť hĺbku až 4000 metrov. Sedimentačný cyklus sa začal v bádene morskou transgresiou (hlavne ílovce a pieskovce), ktorá bola spojená aj andezitovou vulkanickou činnosťou. Sarmatské sedimenty vznikli v brakickom morskom prostredí, ktoré postupne prechádzajú do sladkovodných sedimentov panónu a pontu. Kvartér začína fluvialnými a eolickými sedimentami, ale podstatnú časť tvoria spraše z obdobia interglaciálov stredného a vrchného pleistocénu (Pristaš at al. 2000). Nerastné suroviny predstavujú len štrkopiesky nivy Váhu. Začiatkom 60-tich rokov prebiehal na širšom okolí neúspešný vrtný prieskum na uhľovodíky (vrty v Diakovciach a v Podhájskej). Zistili však prítomnosť termálnej vody, ktorá je od 70-tych rokov využívaná na rekreačné účely.

Lesy a dreviny

Lesnatosť obce je minimálna (tabuľka 2.1.1), predstavuje len 4,5 % katastra. V minulosti tvorili potenciálnu prirodzenú vegetáciu prevažne jaseňovo-dubovo-brestovo-jelšové lesy, v okolí tečúcich vôd a otvorených vodných hladín vrbovo-topoľové lesy, na vyvýšených plochách a dunách prevažne suchomilné spoločenstvá s dubovo-brestovými lesmi. Lesné plochy však neboli súvislé, delili ich plochy krovu z lúčnych spoločenstiev. V súčasnosti je takmer celé územie zbavené prirodzeného porastu. V terajšej stromovej skladbe prevládajú umelo vysádzané porasty topoľa najmä v blízkosti Váhu, vyskytujú sa menšie remízky agátu, ktorý je vysadený aj lineárne pozdĺž poľných ciest.

Voda

Dominantným vodným tokom obce je rieka Váh. Územie obce patrí do čiastkového povodia 4 -22 - 02 a 4 - 21 - 10. Dedina leží na ľavom brehu rieky. Sieť vodných tokov je okrem Váhu tvorená mŕtvym ramenom rieky, Trnoveckým mŕtvym ramenom (Vizzaláš), potokom Trnovec, Dlhým kanálom a ďalšími vodnými plochami. V minulosti za obcou pretekalo rameno rieky Váh, ktoré vytváralo s hlavným tokom ostrov tzv. Amerika. Vybudovaním odkalísk popolčeka pre tepláreň chemického podniku Duslo Šaľa, bolo toto rameno prerušené a v súčasnosti jeho časť tvorí už len Trnovecké mŕtve rameno Váhu. Tvoria ho lužné lesy vrbovo-topoľové a mokraďové spoločenstvá. Časť lesných spoločenstiev tvorí umelo vysadený topoľ šľachtený. Vodná plocha má bohaté zárasty pálky širokolistej a trste obyčajnej a je bohatá na výskyt ondatry, užoviek, avifauny. V blízkosti odkalísk sa nachádza jedno umelo vytvorené jazero - Amerika I. Na okraji obce v smere na Nítru sa ďalej nachádza chovný rybník Vizzaláš a Trnovecké mŕtve rameno. Je to chránený prírodný výtvor charakteristický najmä výskytom mokraďových spoločenstiev, trávy a rákosia. V strede obce sa ešte nachádza ďalší chovný rybník Vermek. Vodné plochy tvoria 3,57 % celého katastra obce.

Živočíchy

Z pôvodnej bohatej fauny sa tu vyskytujú iba niektoré druhy spevavcov a poľovná zver ako srnčia zver, zajace, v menších množstvách líšky a diviaky. Je tu rozšírený chov moriakov a bažantov. V riekach a rybníkoch je dostatočné množstvo rýb.

Chránené oblasti

V obci sa nachádza chránené územie "Trnovecké mŕtve rameno Váhu" (výmera 6,58 ha), ktoré tvorí les, mokrade a trstina. Vodná plocha je zložená z bohatých zárastov pálky širokolistej a trste obyčajnej a je bohatá aj na výskyt ondatry, užoviek, avifauny. Rameno je jedno z najdlhších mŕtvych ramien Váhu v oblasti.

Regionálny územný systém ekologickej stability (RÚSES)

RÚSES bol vypracovaný v roku 1994 ešte pre okres Galanta. Odvtedy je upravovaný v rámci územných plánov obcí vypracovaním miestnych územných systémov ekologickej stability.

Biocentrá regionálneho významu:

- Trnovecké mŕtve rameno (Trnovec nad Váhom), vid' časť Chránené oblasti
- Mlynárske domčeky (Selice, Trnovec nad Váhom) lesné spoločenstvá v medzihrádzí Váhu, ale aj mimo neho so zvyškami mäkkého a tvrdého luhu.

Biokoridory nadregionálneho významu

Váh: alúvium lemujú lužné lesy v pozmenenej forme. Pôvodné lesné spoločenstvá sa zachovali len v refugiálnych plochách. Rieka a jeho inundácia je považovaná za najdôležitejší prvok ekologickej stability okolia.

Ekologicky významné prvky MÚSES

Táto syntéza predstavuje potenciál, ktorý možno využiť pre stabilizáciu MÚSES, keď porovnáme potenciálne geoeekosystémy s reprezentatívnymi segmentami (prvkami v krajine). Touto transpozíciou v území katastra sú určené ako reprezentatívne prvky spoločenstva:

- mäkkých lužných lesov typu saliceto – populetum,
- vlhkomilné a mokradné spoločenstvá depresí,
- zvyšky lužných lesov nížinných – tvrdý luh,

Uvedené typy sú pomerne zmenené v drevinovej skladbe.

Reálne prvky MÚSES predstavujú súbor ekostabilizačných prvkov územia a sú nasledovné:

1. *Nadregionálny biokoridor rieky Váh* – je nosným prvkom ekostabilizácie krajiny, spája miestne biocentrá – Zubrova tabuľa a Mŕtve rameno Váhu.
2. *Miestne biocentrum CHPV Trnovecké mŕtve rameno* – vid'. časť voda a chránené oblasti.

Na základe vypracovaného územného plánu z roku 1994 návrhy MÚSES sa členia na:

- ochranné, ktoré majú za úlohu chrániť existujúce prvky MÚSES,
- návrhy tvorby zamerané na doplnenie a tvorbu nových prvkov MÚSES a tiež na ekostabilizačné opatrenia, cieľom ktorých je stabilizácia krajinného systému.

Návrhy ochranné

V rámci týchto návrhov sa odporúča:

- dodržiavať doterajší stupeň ochrany pri CHPV Trnovecké mŕtve rameno, CHPV topoľ šedý a čierny,
- posilniť ochranu lesných porastov pri rieke Váh a po rekonštrukcii NSKV v krajine zaistiť jej legislatívnu ochranu v rámci právomoci obecného úradu.

Návrhy tvorby

Návrhy tvorby sú zamerané na založenie nových ekologických významných krajinných segmentov a na ekostabilizačné opatrenia na poľnohospodárskej pôde. Ekologicky

optimálny návrh spočíva v návrhu biocentier, biokoridorov, interakčných prvkov, prvkov NSKV a hospodárenia na PPF a eliminácie stresových faktorov.

Návrh biocentier:

1. *Zubrova tabuľa* – súčasne sa tam nachádzajú lesné porasty s umelo vysadeným topoľom šľachteným, prímies jaseň štíhly, vrbu biela, miestami po okraji je agát biely. Potenciálnou prirodzenou vegetáciou sú lužné lesy vrbovo – topoľové. Na územie sa negatívne vplýva tlak intenzívneho poľnohospodárstva. V rámci návrhu na ochranu sa odporúča osobitný režim hospodárenia ako v lesoch ochranných alebo lesoch osobitného určenia, časť ponechať na prirodzený sukcesný proces.
2. *Mŕtve rameno Váhu (pri ostrove Amerika)* – súčasne sa tam nachádzajú lesné porasty vzrastlých umelo vysadených s topoľom šľachteným. Potenciálnou prirodzenou vegetáciou sú lužné lesy vrbovo – topoľové a mokradné spoločenstvá. Na územie sa negatívne vplýva tlak sídla, rekreácie a skládok strusky. V rámci návrhu na ochranu sa odporúča realizovať legislatívnu ochranu mokrade, regulovať tlak rekreácie a sídla v rámci možností obecného úradu.

Návrh biokoridorov:

1. *Potok Trnovec* – tok potoka je pomerne málo vodnatý s prevažne trávnatým spoločenstvom a skupinkami stromov. Na biokoridor negatívne vplýva poľnohospodárska činnosť. V rámci návrhu na ochranu sa odporúča zabezpečiť vodnatosť potoka, pozdĺž potoka vymedziť 3-5 m pás, ktorý sa nebude obhospodarovať a bude vysadený vegetáciou a TTP.
2. *Dlhý kanál* – je umelo vybudovaný tok s trávnatou vegetáciou. Na biokoridor negatívne vplýva intenzívne poľnohospodárstvo. V rámci návrhu na ochranu sa odporúča ponechať 3-5 m pás bez kosby a vysadiť zeleň a TTP.
3. *Hraničný hon – Trnovecký kanál* – je navrhnutý cez poľnohospodársku, ornú pôdu a umelý kanál. Na biokoridor negatívne vplýva intenzívne poľnohospodárstvo. V rámci návrhu na ochranu sa odporúča ponechať 3-5 m pás bez kosby a vysadiť zeleň a TTP.

V rámci návrhu ozelenenia krajiny boli vytypované vyvýšeniny – presypy a depresie – zníženiny. Pri ozelenovaní treba využiť dreviny, ktoré sú charakteristické pre spoločenstvá potenciálnej prirodzenej vegetácie. Pri ozelenovaní sa odporúča rešpektovať stávajúcu NSKV jak plošnú tak aj líniovú a túto dopĺňať podľa stanovíšť. Jednoznačne je treba zvýšiť podiel krovínnej zelene. Pri ozelenovaní depresí sa odporúča použiť vrbu bielu, jelšu lepkavú, topoľ šedý a čierny, ojediniele jaseň štíhly. Na vyvýšeninách sa odporúča tvoriť plochy zelene výsadbou drevín – dub zimný, lipa veľkolistá, brest poľný, hrab obyčajný, dub cer, borovica lesná.

Vzhľadom na vysoký stupeň zornenia pôdy v katastrálnom území, z vyhodnotení BPEJ a evidentnej náchylnosti pôdy na veternú eróziu sa odporúča:

- na BPEJ 031.01, 036.01, 096.01 zvýšiť podiel trávnatých spoločenstiev,
- na BPEJ 03.01 pestovať hlavne krmoviny alebo trvalé trávnaté porasty, dobre kypriť,
- ostatné územia, ktorú slúži ako orná pôda je vhodné pre obiloviny a krmoviny bez obmedzenia,
- na ornej pôde v celom katastrálnom území sídla zvýšiť podiel NSKV.

Regulatívy Európskej únie

Na území SR Nariadením vlády SR zo dňa 26.6.2003 boli vyčlenené zraniteľné oblasti na základe „Nitrátovej direktívy“. Nitrátová direktíva je súborom opatrení smerujúcich k zníženiu možností znečistenia vodných zdrojov (povrchových aj podzemných) dusičnanmi, ktoré môžu pochádzať z minerálnych hnojív, a z hospodárskych hnojív (maštalný hnoj, hnojovica, močovka) a to vtedy, keď sú aplikované v nadmerných dávkach a v nesprávnom čase, alebo



keď sú zle uskladňované. Nitrátová direktíva bola vypracovaná na základe „Smernice 91/676/EC o ochrane vodných zdrojov pred znečistením dusičnanmi pochádzajúcimi z poľnohospodárstva“. Aj obec Trnovec nad Váhom patrí do zraniteľného územia z hľadiska ochrany vodných zdrojov. Poľnohospodárske subjekty hospodáriace na spomínaných územiach sú povinné rešpektovať osobitné zásady hospodárenia podľa „Kódexu správnej poľnohospodárskej praxe“. V zraniteľných oblastiach sa na základe súboru pôdných, hydrologických, geografických a ekologických parametrov určili pre každý poľnohospodársky subjekt 3 kategórie obmedzení hospodárenia:

- *kategória A* - produkčné bloky s najnižším stupňom obmedzenia hospodárenia
- *kategória B* - produkčné bloky so stredným stupňom obmedzenia hospodárenia
- *kategória C* - produkčné bloky s najvyšším stupňom obmedzenia hospodárenia

V katastri obce sa nachádzajú parcely všetkých troch kategórií a sú zaradené do lokalít „Jatov“, „Šaľa“ a „Žiharec“.

Potenciál obce v oblasti rozvoja

Hlavným nevyužitým prírodným potenciálom obce je rieka Váh, ktorú je možné v budúcnosti využiť v rámci rozvoja cestovného ruchu. Rozvojový potenciál predstavujú ešte zariadenia samosprávy a cirkvi, ako napr.: obecný úrad, materská škola, základná škola, domov dôchodcov, rímsko-katolícky kostol, dom smútku, šatňa na futbalovom ihrisku, štadión, budova depozitu, atď.. Voľné budovy v obci a ich plánované využitie vid' v tabuľke 2.1.5. Finančná (účtovná) hodnota všetkých budov a majetku obce je cca. 159 mil. Sk. Ďalšími významnými potenciálmi obce sú nevyužité lokality (parcely), ktoré môžu v budúcnosti slúžiť na hospodárske účely. Jedná sa napr. o nasledovnú parcelu:

- Pozemky za Reštauráciou Nitranka (cca.33ha) – plánované využitie: agroturistický areál

Vysporiadanie vlastníckych vzťahov k pôde v obci Trnovec nad Váhom je v zlom stave, ako na väčšine územia Slovenska. Vzhľadom na zdĺhavosť procesu historická rozdrobenosť vlastníctva a nejasné vlastnícke vzťahy budú ešte dlho znamenať prekážku pre rozvojové projekty. ROEP v obci je ukončený. Horšia je situácia v pozemkových úpravách, keďže neboli ani zahájené. Územný plán obce je platný od roku 1994, preto bude potrebné v najbližšom období vykonať aktualizáciu podľa platného zákona.

Tabuľka 2.1.5: Voľné budovy v obci

Voľná budova	Majiteľ	Stav, v akom sa nachádza	Záujem/nezáujem majiteľa využiť budovu a na čo
Areál poľnohosp. budov v časti Horný Jatov	Sagris spol. s r.o. v Trnoveci n/V	schátrané	nemáme stanovisko majiteľa
Budova miestnej školy – Horný Jatov	Obec Trnovec n/V	Prebieha rekonštrukcia	Komunitné centrum pre mládež a dôchodcov
Kultúrny dom – voľné miestnosti	Obec Trnovec n/V	Je potrebná rekonštrukcia	Kultúrny dom – klubovňa a prednášková miestnosť
Depozit múzea	Nitriansky samosprávny kraj		

Zdroj: obecný úrad

Obyvateľstvo a jeho štruktúra

Demografia

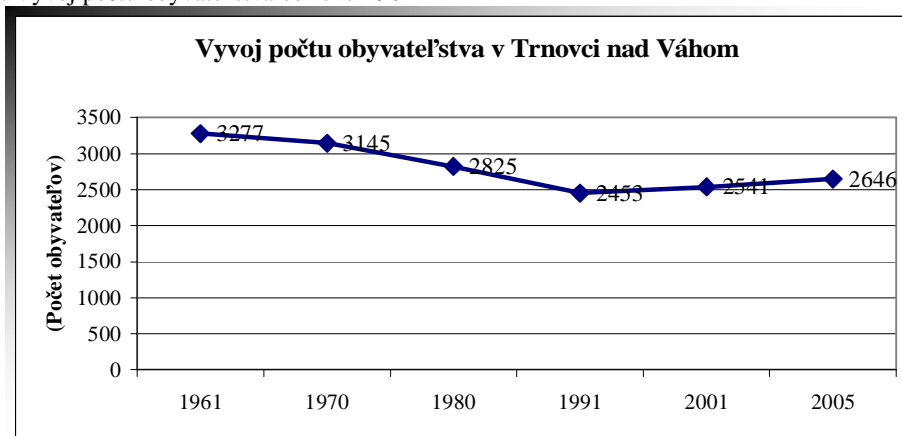
Na základe údajov získaných zo sčítania obyvateľstva z rokov 1961, 1970, 1980, 1991 a 2001 a zo štatistických údajov získaných zo Štatistického úradu SR Krajskej správy v Nitre z roku 2005, vývoj počtu obyvateľov v Trnovci nad Váhom od roku 1961 do roku 1991 mal klesajúci charakter (tabuľka 2.1.6, graf 2.1.4) a za posledných 15 rokov má stúpajúcu tendenciu (tabuľka 2.1.7, graf 2.1.5). Zo získaných údajov ďalej vyplýva, že počet poproduktívneho obyvateľstva stále klesá, predproduktívne obyvateľstvo má stagnujúci stav a počet produktívneho obyvateľstva lineárne stúpa (tabuľka 2.1.7, graf 2.1.6). Zvýšený počet produktívneho obyvateľstva a celkového počtu obyvateľstva za posledných 10 rokov je zapríčinený kvôli pozitívnemu migračnému trendu, keďže demografický trend má okrem roku 1996 negatívny charakter (tabuľka 2.1.10, graf 2.1.11). V rozdelení podľa pohlavia (graf 2.1.7) sú taktiež veľké rozdiely, v prípade predproduktívneho obyvateľstva je mierna prevaha chlapcov (rozdiel 0,43 %), u produktívneho obyvateľstva je výrazná prevaha mužov (rozdiel 12,53 %) a u poproduktívneho obyvateľstva sa prejavuje výrazná prevaha žien (rozdiel 12,96 %). Zo stromu života obyvateľov (tabuľka 2.1.9, graf 2.1.9) vyplýva, že vo vekových kategóriách pod 10 rokov dochádza k výraznému poklesu populácie. Priemerný vek obyvateľstva (tabuľka 2.1.8, graf 2.1.8) v porovnaní s okolitými obcami má mierne klesajúci priebeh. Priemerný vek obyvateľstva v Trnovci nad Váhom (38,33 roka) oproti priemernému veku v meste Šaľa (36,25 roka) a okresu Šaľa (37,76 rokov) je vyšší v priemere o 1,5 roka.

Tabuľka 2.1.6: Vývoj počtu obyvateľstva od roku 1961

Rok	1961	1970	1980	1991	2001	2005
Trnovec nad Váhom	3277	3145	2825	2453	2541	2646

Zdroj: Štatistický úrad SR Krajská správa v Nitre

Graf 2.1.4: Vývoj počtu obyvateľstva od roku 1961



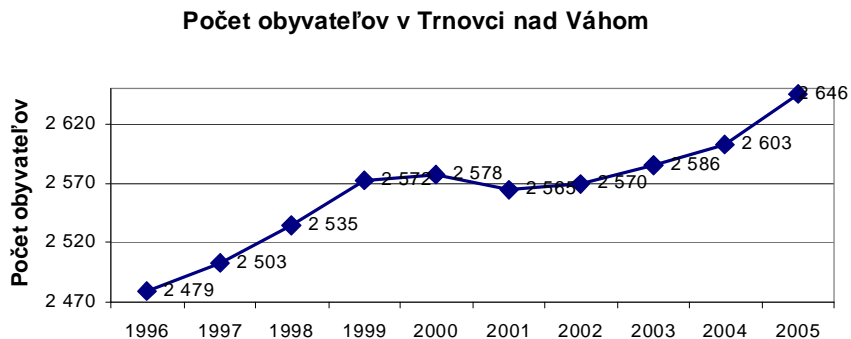
Tabuľka 2.1.7: Vývoj počtu obyvateľov v obci

Rok	Pohlavie	Počet obyvateľov k 31.12	predprod.	produkt.	poprod.	predprod.	produkt.	poprod.
			absolútne			v %		
1996	Muži	1 213	227	754	232	18,71	62,16	19,13
	Ženy	1 266	214	632	420	16,9	49,92	33,18
	Spolu	2 479	441	1 386	652	17,79	55,91	26,3
1997	Muži	1 233	230	770	233	18,65	62,45	18,90
	Ženy	1 270	217	640	413	17,09	50,39	32,52
	Spolu	2 503	447	1 410	646	17,86	56,33	25,81

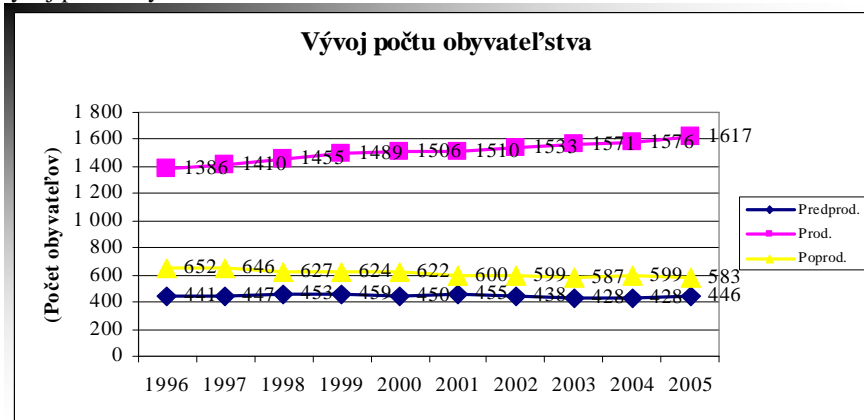
1998	Muži	1250	238	791	221	19,04	63,28	17,68
	Ženy	1285	215	664	406	16,73	51,67	31,60
	Spolu	2535	453	1455	627	17,87	57,40	24,73
1999	Muži	1 271	241	808	222	18,96	63,57	17,47
	Ženy	1 301	218	681	402	16,76	52,34	30,90
	Spolu	2 572	459	1 489	624	17,85	57,89	24,26
2000	Muži	1284	239	819	226	18,61	63,79	17,60
	Ženy	1294	211	687	396	16,31	53,09	30,60
	Spolu	2578	450	1506	622	17,46	58,42	24,13
2001	Muži	1299	252	822	225	19,4	63,28	17,32
	Ženy	1266	203	688	375	16,03	54,34	29,62
	Spolu	2565	455	1510	600	17,74	58,87	23,39
2002	Muži	1302	245	836	221	18,82	64,21	16,97
	Ženy	1268	193	697	378	15,22	54,97	29,81
	Spolu	2570	438	1533	599	17,04	59,65	23,31
2003	Muži	1300	233	858	209	17,92	66,00	16,08
	Ženy	1286	195	713	378	15,16	55,44	29,39
	Spolu	2586	428	1571	587	16,55	60,75	22,70
2004	Muži	1309	220	878	211	16,81	67,07	16,12
	Ženy	1294	208	698	388	16,07	53,94	29,98
	Spolu	2603	428	1576	599	16,44	60,55	23,01
2005	Muži	1324	226	892	206	17,07	67,37	15,56
	Ženy	1322	220	725	377	16,64	54,84	28,52
	Spolu	2646	446	1617	583	16,86	61,11	22,03

Zdroj: Štatistický úrad SR Krajská správa v Nitre

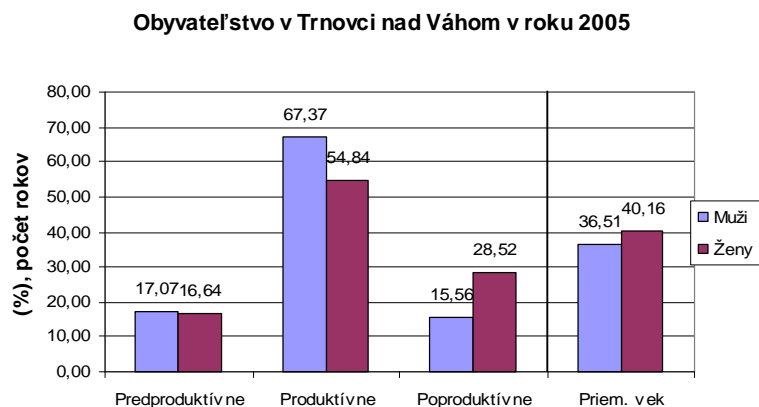
Graf 2.1.5: Vývoj počtu obyvateľstva od roku 1996



Graf 2.1.6: Vývoj počtu obyvateľstva



Graf 2.1.7: Obyvateľstvo v roku 2005

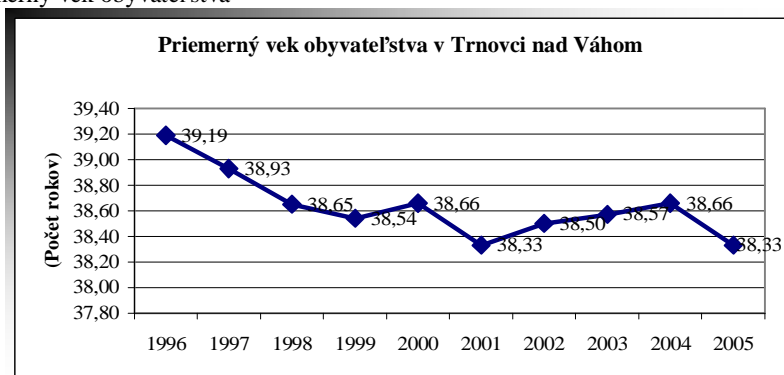


Tabuľka 2.1.8: Priemerný vek obyvateľstva

1996	1997	1998	1999	2000	2001	2002	2003	2004	2005
39,19	38,93	38,65	38,54	38,66	38,33	38,50	38,57	38,66	38,33

Zdroj: Štatistický úrad SR Krajská správa v Nitre

Graf 2.1.8: Priemerný vek obyvateľstva



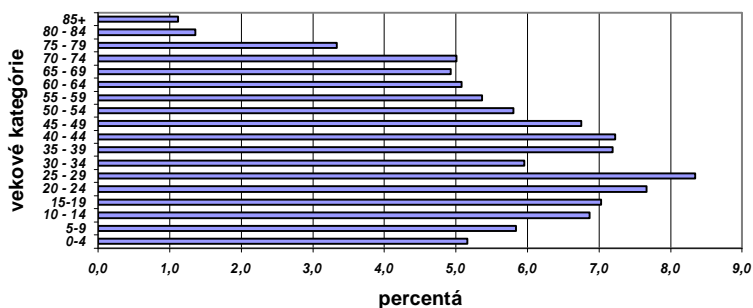
Tabuľka 2.1.9: Strom života obyvateľov v roku 2001

	Muži	Ženy	Spolu	Muži v %	Ženy v %	Spolu v %
0-4	80	50	130	6,3	4,0	5,2
5-9	66	81	147	5,2	6,5	5,8
10 - 14	98	75	173	7,7	6,0	6,9
15-19	100	77	177	7,9	6,2	7,0
20 - 24	104	89	193	8,2	7,1	7,7
25 - 29	119	91	210	9,4	7,3	8,3
30 - 34	74	76	150	5,8	6,1	6,0
35 - 39	87	94	181	6,8	7,5	7,2
40 - 44	98	84	182	7,7	6,7	7,2
45 - 49	93	77	170	7,3	6,2	6,8
50 - 54	70	76	146	5,5	6,1	5,8
55 - 59	62	73	135	4,9	5,9	5,4
60 - 64	60	68	128	4,7	5,5	5,1

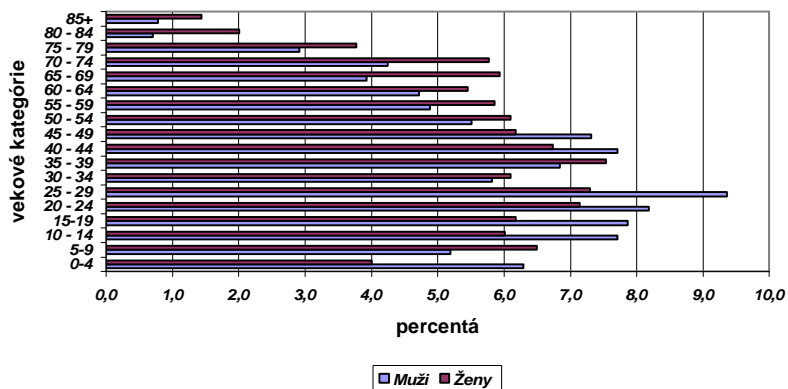
65 - 69	50	74	124	3,9	5,9	4,9
70 - 74	54	72	126	4,2	5,8	5,0
75 - 79	37	47	84	2,9	3,8	3,3
80 - 84	9	25	34	0,7	2,0	1,4
85+	10	18	28	0,8	1,4	1,1

Zdroj: Sčítanie obyvateľov, domov a bytov 2001 (ďalej: SODB 2001)

Graf 2.1.9: Strom života obyvateľov



Graf 2.1.10: Strom života obyvateľov podľa pohlavia

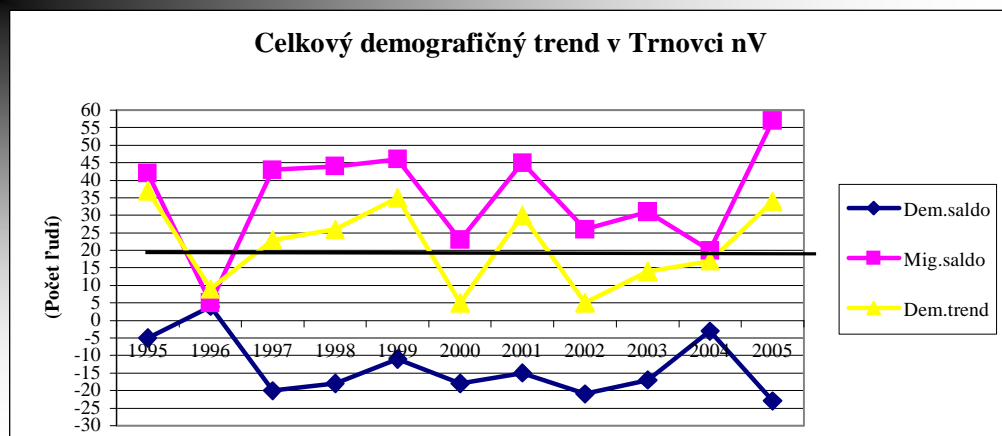


Tabuľka 2.1.10: Demografický trend obyvateľstva

	1995	1996	1997	1998	1999	2000	2001	2002	2003	2004	2005
Narodení	24	24	29	24	26	21	22	20	18	28	21
Zosnulí	29	20	49	42	37	39	37	41	35	31	44
Demografické saldo	-5	4	-20	-18	-11	-18	-15	-21	-17	-3	-23
Prist'ahovaní	77	47	87	106	73	48	88	76	89	63	116
Odst'ahovaní	35	42	44	62	27	25	43	50	58	43	59
Migračné saldo	42	5	43	44	46	23	45	26	31	20	57
Celkový demografický trend	37	9	23	26	35	5	30	5	14	17	34

Zdroj: Obecný úrad

Graf 2.1.11: Demografické krivky v Trnenci nad Váhom



Vierovyznanie

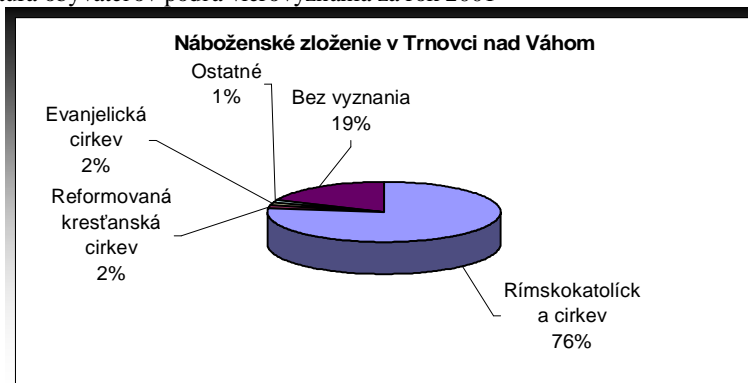
Obec charakterizuje výrazná prevaha katolíkov (tabuľka 2.1.11, graf 2.1.12). V obci sa 19 % obyvateľstva nehlási k náboženskému vierovyznaniu.

Tabuľka 2.1.11: Štruktúra obyvateľov podľa vierovyznania za rok 2001

Rímskokatolícka cirkev	Reformovaná kresťanská cirkev	Evanjelická cirkev	Ostatné	Bez vyznania
1954	41	45	26	475

Zdroj: SODB 2001

Graf 2.1.12: Štruktúra obyvateľov podľa vierovyznania za rok 2001



Národnosti, menšiny

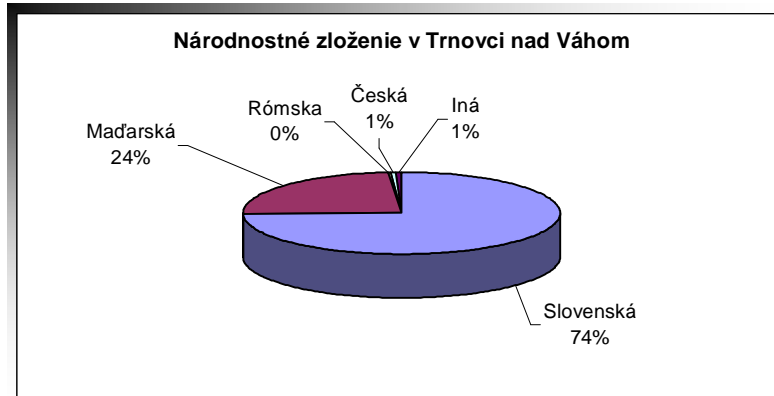
Z hľadiska národnostného zloženia je obec rôznorodá (tabuľka 2.1.12, graf 2.1.13). Výraznú prevahu obce tvoria obyvatelia slovenskej národnosti (74 %), ale značný je aj podiel obyvateľstva maďarskej národnosti (24 %). Podľa údajov zo sčítania ľudu z roku 2001 české obyvateľstvo tvorí 1 % z obyvateľov obce.

Tabuľka 2.1.12: Národnostné zloženie v roku 2001

Celkový počet obyv.	Národnosť				
	Slovenská	Maďarská	Rómska	Česká	Iná
2541	1900	607	3	15	16

Zdroj: SODB 2001

Graf 2.1.13: Národnostné zloženie v roku 2001



2.1.2 E k o n o m i k a

Zamestnanosť

Na hospodárstvo obce najviac vplýva blízky veľký priemyselný podnik Duslo Šaľa a.s., ktorý sa nachádza v troch katastrálnych územiach - Močenok, Trnovec nad Váhom a Šaľa. Podľa údajov zo sčítania ľudu v roku 2001 najviac ekonomicky aktívnych ľudí pracovalo v priemysle, poľnohospodárstve resp. sa zaoberalo veľkoobchodom, maloobchodom, opravou motorových vozidiel a motocyklov, alebo boli zamestnaní vo verejnej správe (tabuľka 2.1.13, graf 2.1.14). Podľa posledných údajov zo sčítania ľudu z územia obce denne odchádza za prácou 590 ľudí, čiže 47,5% ekonomicky aktívnych osôb. V roku 2001 v rámci migrácií za prácou najviac ľudí pracovalo v priemysle, stavebníctve a zaoberalo sa veľkoobchodom, maloobchodom, opravou motorových vozidiel a motocyklov. Kvôli výrazným premenám v ponuke veľkých firiem v okolitých veľkých mestách (Šaľa, Nitra, Galanta a Bratislava) počas rokov 2004-2007 tieto údaje už nie sú celkom vierohodné. Okrem veľkého počtu miestnych živnostníkov, SHR, mikropodnikov, malých a stredných podnikov (viď. časť: „Podnikateľské subjekty a ich štruktúry“) sú miestni obyvatelia zamestnaní mimo obce najmä v nasledovných firmách:

- Duslo Šaľa
- Samsung Galanta
- Volkswagen Bratislava a Nitra

Okrem toho veľa mladých ľudí je v zahraničí, kde poskytujú opatrovateľské služby.

V budúcnosti môže byť problémom aj dostupnosť pracovnej sily, hlavne pre také firmy, ktoré ponúkajú nízke platy (napr. Samsung Galanta, Jasplastik Galanta, Duslo Šaľa). Novozaložené firmy už teraz zápasia s nedostatkom nízкокvalifikovanej pracovnej sily a je zrejmé, že spoľahlivých nových pracovníkov si nájde len zamestnávateľ, ktorý ponúkne lepšiu zárobkovú možnosť, porovnateľnú s veľkými firmami. Z toho ale vyplýva, že v budúcnosti sa na území obce oplatí rozvíjať odvetvia s vyššou pridanou hodnotou.

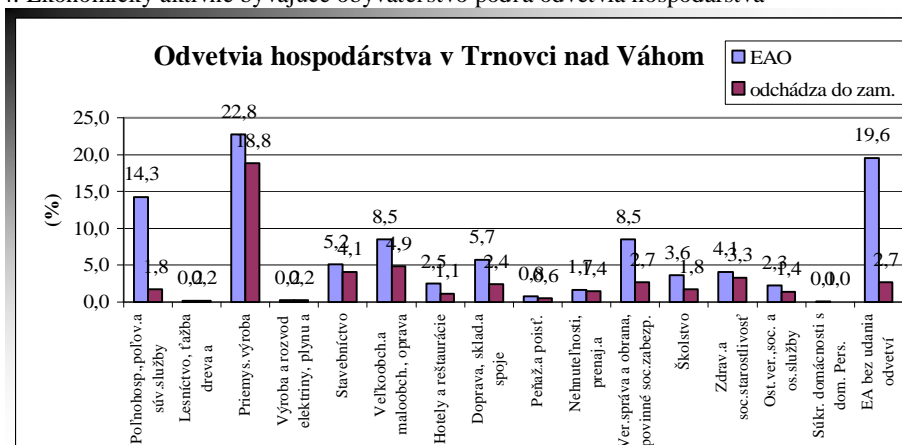
V obci Trnovec nad Váhom je možné zamestnať sa vo verejnom sektore na obecnom úrade, v materskej a základnej škole, kultúrnom stredisku a v opatrovateľskej službe (tabuľka 2.1.14, graf 2.1.15). Zo všetkých ľudí pracujúcich vo verejnej sfére tvoria viac ako 70 % ženy. Najviac ľudí (46,84%) pracuje na obecnom úrade. V materskej a základnej škole pracuje viac ako 43 % ľudí, z toho viac ako 94 % sú ženy. Celkovo zamestnanie vo verejnom sektore využívajú hlavne ženy a to v rôznych vekových kategóriách.

Tabuľka 2.1.13: Bývajúce obyvateľstvo ekonomicky aktívne podľa odvetvia hospodárstva

<i>Odvetvie hospodárstva</i>	<i>Trnovec nad Váhom</i>	
	Ekon. aktív. osoby	z toho odchádza do zamest.
<i>Poľnohospodárstvo, poľovníctvo a súvisiace služby</i>	177	22
<i>Lesníctvo, ťažba dreva a pridružené služby</i>	2	2
<i>Priemyselná výroba</i>	283	234
<i>Výroba a rozvod elektriny, plynu a vody</i>	3	3
<i>Stavebníctvo</i>	64	51
<i>Veľkoobchod a maloobchod, oprava motorových vozidiel, motocyklov a spotrebného tovaru</i>	106	61
<i>Hotely a reštaurácie</i>	31	14
<i>Doprava, skladovanie a spoje</i>	71	30
<i>Peňažníctvo a poisťovníctvo</i>	10	7
<i>Nehnuteľnosti, prenajímanie a obchodné služby, výskum a vývoj</i>	21	18
<i>Verejná správa a obrana, povinné soc. zabezpečenie</i>	106	34
<i>Školstvo</i>	45	22
<i>Zdravotníctvo a sociálna starostlivosť</i>	51	41
<i>Ostatné verejné, sociálne a osobné služby</i>	28	17
<i>Súkromné domácnosti s domácim personálom</i>	1	0
<i>EA bez udania odvetví</i>	243	34
<i>Spolu:</i>	1242	590

Zdroj: SODB 2001

Graf 2.1.14: Ekonomicky aktívne bývajúce obyvateľstvo podľa odvetvia hospodárstva

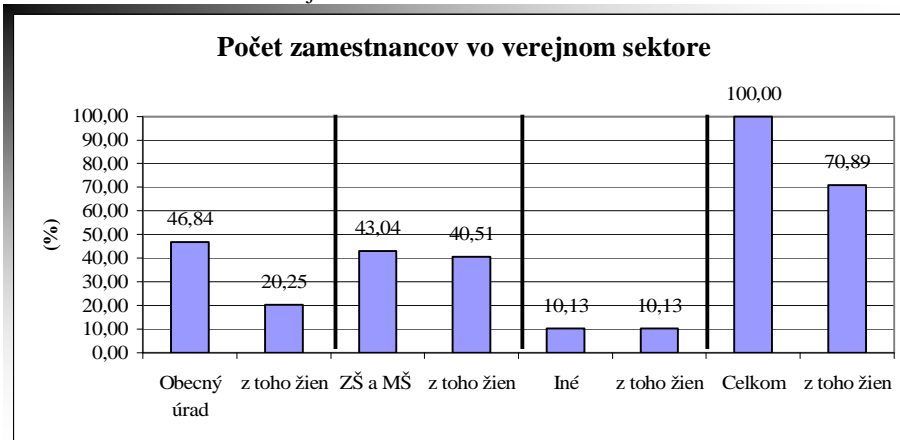


Tabuľka 2.1.14: Počet zamestnancov vo verejnom sektore

<i>Trnovec nV</i>	<i>Obecný úrad</i>	<i>z toho žien</i>	<i>ZŠ a MŠ</i>	<i>z toho žien</i>	<i>Iné</i>	<i>z toho žien</i>	<i>Celkom</i>	<i>z toho žien</i>
Počet ľudí	37	16	34	32	8	8	79	56
v %	46,84	20,25	43,04	40,51	10,13	10,13	100,00	70,89

Zdroj: obecný úrad

Graf 2.1.15: Počet zamestnancov vo verejnom sektore



Podnikateľské subjekty a ich štruktúry

V živote obce zohráva významnú úlohu Duslo Šaľa a.s. aj napriek tomu, že podnik sa nachádza v troch katastrálnych územiach (Močenok, Trnove nad Váhom a Šaľa) a je zapísaný a štatisticky evidovaný v meste Šaľa.

Hospodárstvo obce Trnovec nad Váhom charakterizuje veľký podiel živnostníkov – fyzických osôb a SHR (súkromne hospodáriaci roľníci), malý podiel malých a stredných miestnych podnikov a silný vplyv malých, stredných a veľkých podnikov v okolitých mestách (Šaľa, Galanta, a Nitra).

Podľa vlastného prieskumu z júla 2006 najviac podnikateľských subjektov (tabuľka 2.1.15, graf 2.1.16 – 2.1.18) je v terciálnom sektore (78 %) a najmenej v sekundárnom sektore (5 %). V primárnom sektore sa zaoberajú len poľnohospodárskou výrobou. V sekundárnom sektore sa najviac podnikateľských subjektov (graf 2.1.17) zaoberá spracovaním dreva (40%). V terciálnom sektore sa najviac podnikateľských subjektov (graf 2.1.18) zaoberá sprostredkovateľskou činnosťou (24 %), ďalšie veľké zastúpenie tvoria ľudia, ktorí sa zaoberajú službami v stavebníctve (23 %). Podľa právnej formy (tabuľka 2.1.16, graf 2.1.19) podnikateľských subjektov tvoria 74 % fyzické osoby – živnostníci, 16 % súkromne hospodáriaci roľníci - SHR a 10 % obchodné spoločnosti. Najviac ľudí z obce je zamestnaných (tabuľka 2.1.17) v sekundárnej sfére (cca. 150 ľudí), a to v troch firmách. V terciálnej sfére je zamestnaných cca 67 ľudí a primárnej sfére cca 58 ľudí. Najväčším podnikom v sekundárnej sfére, resp. v obci je firma „Seong Ji“, ktorá vyrába linkové komponenty pre Samsung Galanta. V primárnej sfére je najväčším podnikom firma „Sagris spol. s r.o.“ a v terciálnej sfére „Železnice SR“ a „Merkant“. Podľa veľkostnej kategórie podniku vyplývajúcej z legislatívy EÚ, tri najväčšie firmy sú stredné podniky. Okrem toho ďalšie tri firmy (od 9 do 25 zamestnancov) sú charakterizované ako malé podniky.

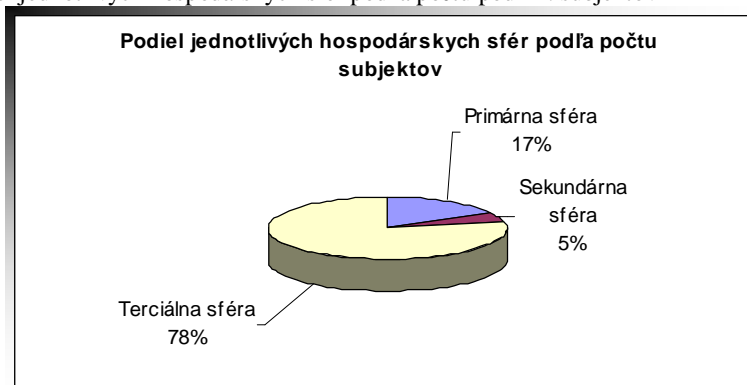
Tabuľka 2.1.15: Počet a podiel podnikateľských subjektov podľa jednotlivých sektorov

<i>Odvetvie</i>	<i>Počet ľudí</i>	<i>Počet ľudí v jednotlivých sférach</i>
Poľnohospodárstvo	35	35
Stavebníctvo	1	
textilný priemysel	1	10
spracovanie potravín	1	
spracovanie dreva	4	

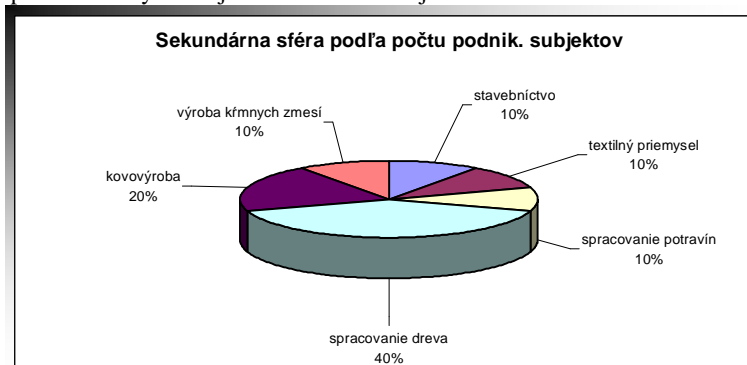
<i>Kovovýroba</i>	2	165
<i>výroba kŕmnych zmesí</i>	1	
<i>Obchod</i>	23	
<i>pohostinské služby</i>	3	
<i>dopravné služby</i>	8	
<i>oprava motorových vozidiel</i>	7	
<i>montážne služby</i>	5	
<i>organizovanie podujatí</i>	1	
<i>kozmetické služby</i>	4	
<i>sprostredkovateľská činnosť</i>	40	
<i>Autoškola</i>	1	
<i>poradenská služba</i>	7	
<i>jazyková škola</i>	1	
<i>služby v stavebníctve</i>	38	
<i>elektronické opravy a montáže</i>	12	
<i>reklamná činnosť</i>	8	
<i>ekonomické služby</i>	1	
<i>iné služby</i>	4	
<i>vydavateľské, prekladateľské a tlmočnicke služby</i>	2	
Celkom:	210	

Zdroj: www.civil.gov.sk, www.orst.sk, vlastný zber údajov, obecný úrad

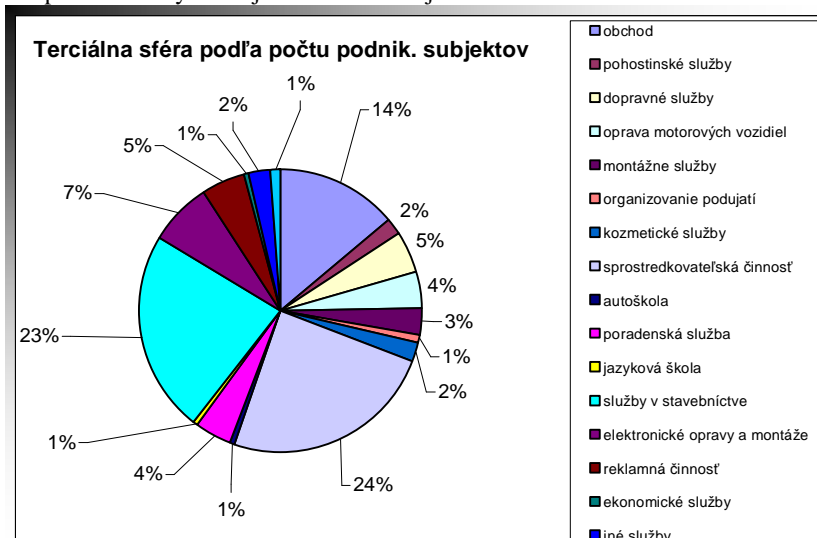
Graf 2.1.16: Podiel jednotlivých hospodárskych sfér podľa počtu podnik. subjektov



Graf 2.1.17: Počet podnikateľských subjektov v sekundárnej sfére



Graf 2.1.18: Počet podnikateľských subjektov v terciálnej sfére

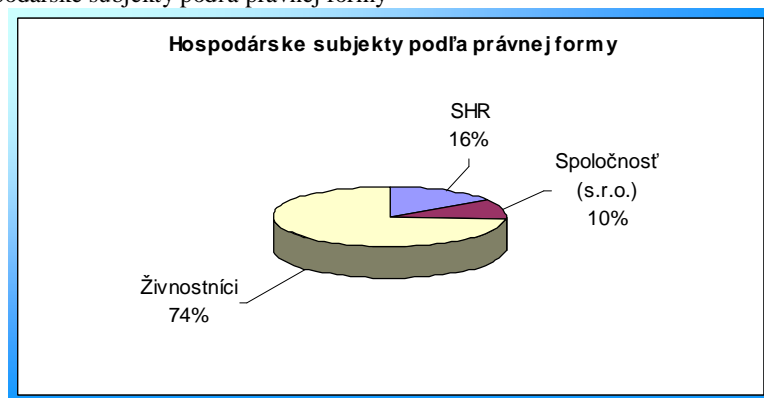


Tabuľka 2.1.16: Podiel hospodárskych subjektov podľa právnej formy

Hospodársky subjekt	Počet
SHR	34
Spoločnosť (s.r.o.)	21
Živnostníci	155

Zdroj: www.civil.gov.sk, www.orst.sk, vlastný zber údajov, obecný úrad

Graf 2.1.19: Hospodárske subjekty podľa právnej formy



Tabuľka 2.1.17: Zoznam najväčších firiem v obci podľa počtu zamestnancov

	Obchodné meno:	Počet zamestnancov	Podnikateľský sektor	Druh činnosti:
1	Sagris spol. s r. o.	50	Primárny	poľnohospodárska činnosť
2	Duslo a.s. Šaľa	60	Sekundárny	chemická a priemyselná výroba
3	Merkant	20	Terciálny	maloobchod poľnohospodárskych produktov a zariadení
4	Con Trand	10	Sekundárny	výroba dreva, impregnácia dreva
5	Seong Ji	80	Sekundárny	linková výroba komponentov pre Samsung Galanta
6	Róbert Láng – Kaviareň, Reštaurácia	10	Terciálny	pohostinstvo, výroba a dovoz jedál
7	Jednota s.d. Galanta	7	Terciálny	potraviny
8	FAPO	5	Terciálny	potraviny

9	Železnice SR	20	Terciálny	
10	Branko a.s. Nitra	8	Primárny	farma – chov moriek
11	Profi farm	5	Terciálny	Servis pneumatík

Zdroj: obecný úrad

Cestovný ruch

Cestovný ruch na území obce nie je rozvinutý. V obci nie je žiadne ubytovacie zariadenie, funguje len jedna kaviareň, reštaurácia a vináreň, ktoré však využívajú hlavne zamestnanci miestnych podnikateľských subjektov a miestni obyvatelia. V katastri obce sa nenachádza v súčasnosti žiadne rekreačné zariadenie. Kvôli väčším vodným plochám (rybník Vizzaláš, Vermek, Amerika II, Trnovecké mŕtve rameno), dominantným vodným tokom (rieka Váh) a krásnemu prírodnému prostrediu na území obce je veľký potenciál pre rozvoj cestovného ruchu. Vodnú a rekreačnú turistiku je možné v najbližšom období využiť hlavne na rieke Váh.

Nezamestnanosť

Vo všeobecnosti môžeme konštatovať, že možnosť nájsť si prácu sa pre obyvateľov obce vcelku zlepšuje. Je to spôsobené príchodom stredných a veľkých zahraničných firiem do okolitých miest (Samsung Galanta, Volkswagen Nitra a Bratislava), posilnením miestnych mikro, malých a stredných podnikov, možnosťou zamestnať sa v stavebníctve hlavne v regióne Bratislavy a posilnením priemyselnej výroby v Dusle Šaľa.

Počet nezamestnaných v obci (tabuľka 2.1.18, graf 2.1.20 a 2.1.21) má od roku 2002 klesajúcu tendenciu. K 30. 06. 2006 bolo v obci evidovaných 8,89 % nezamestnaných, čo je v porovnaní s MR Via Romanum a okresom Šaľa lepšie o 2,5 - 3,6 %. Ženy v obci zo všetkých nezamestnaných tvoria 4,69 %, čo má od roku 2002 klesajúci priebeh. V porovnaní s okresným údajom je to lepšie až o 2,5 %.

Podľa vzdelanostnej štruktúry (tabuľka 2.1.19, graf 2.1.22) 45,83 % nezamestnaných má základné vzdelanie a 33,33 % má ukončenú učňovskú školu. Tretiu skupinu nezamestnaných (10,42 %) tvoria obyvatelia so strednou odbornou školou s maturitou. Najviac nezamestnaných žien (25,69 %) má základné vzdelanie. Len 0,69 % nezamestnaných má vysokoškolské vzdelanie. Z hľadiska vekovej štruktúry väčšiu časť tvoria nezamestnaní vo veku 45-49 rokov (18,75 %), 50-54 rokov (15,97 %). Zastúpenie ďalších vekových kategórií (20-24, 25-29 a 40-44 rokov) je rovnomerné (po 11,81 %). V ostatných vekových kategóriách je do 9 %. Ženy sú nezamestnané hlavne vo vekových kategóriách 40-49 rokov (11,11 %) a 50-54 rokov (9,72 %). Vo vekových kategóriách do 44 rokov je percento nezamestnanosti pomerne rovnaké. Podľa dĺžky evidencie (tabuľka 2.1.21, graf 2.1.24) viac ako 40 % z nezamestnaných je evidovaných viac ako 24 mesiacov. Ďalšiu početnú kategóriu tvoria nezamestnaní do troch mesiacov (16,67 %).

Na záver môžeme konštatovať, že pri vytvorení nových pracovných miest je potrebné zohľadniť hlavne nezamestnanosť v obci. Z týchto údajov vyplýva, že nové pracovné miesta je potrebné vytvoriť pre ľudí zo základným a učňovským vzdelaním a pre vekové kategórie od 20 do 29 rokov a nad 40 rokov.

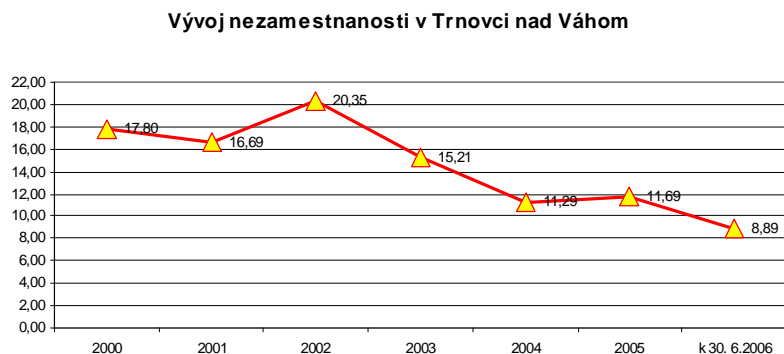
Tabuľka 2.1.18: Počet nezamestnaných v Trnenci nad Váhom

Rok	Trnovec n/V		Trnovec n/V		MR VIA ROMANUM		Okr. Šaľa	
	celkom	ženy	celkom	ženy v v %	celkom	ženy v %	celkom	ženy v %
2000	268	120	17,8	7,97	19,56	9,02	22,73	11,23
2001	252	134	16,69	8,87	20,69	9,35	22,49	11,05

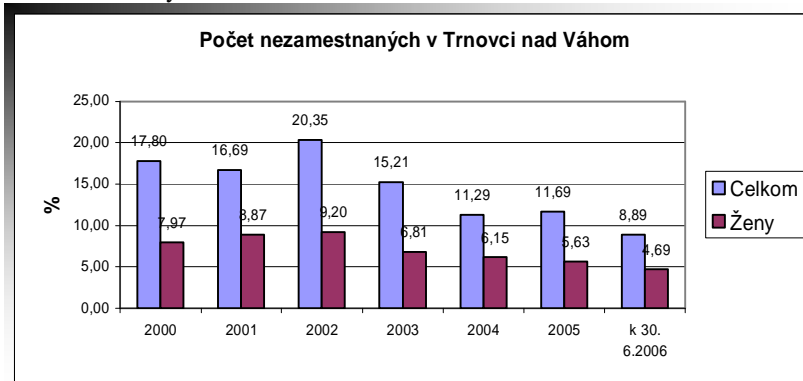
2002	312	141	20,35	9,2	21,17	9,60	20,55	10,25
2003	239	107	15,21	6,81	16,79	7,92	17,53	8,85
2004	178	97	11,29	6,15	13,76	7,33	14,20	7,64
2005	189	91	11,69	5,63	12,26	6,45	12,93	7,11
k 30. 6.2006	144	76	8,89	4,69	11,43	6,32	12,51	7,25

Zdroj: Úrad práce, sociálnych vecí a rodiny Nové Zámky

Graf 2.1.20: Vývoj nezamestnanosti v Trnovci nad Váhom



Graf 2.1.21: Počet nezamestnaných v obci



Tabuľka 2.1.19: Vzdelanostná štruktúra nezamestnaných k 30. 06. 2006 v %

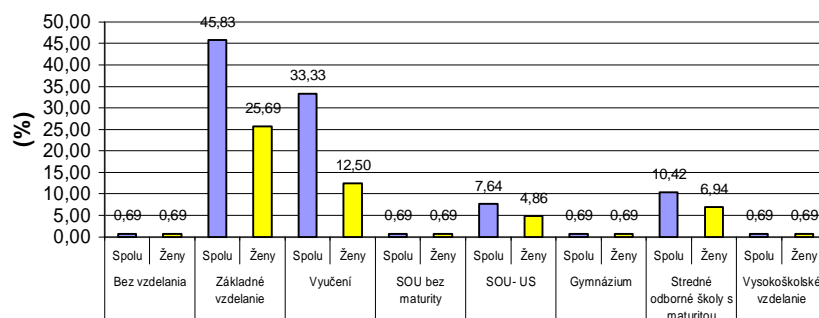
	bez vzdelania		základné vzdelanie		vyučení		SOU bez maturity		SOU- US	
	Spolu	Ženy	Spolu	Ženy	Spolu	Ženy	Spolu	Ženy	Spolu	Ženy
Počet	1	1	66	37	48	18	1	1	11	7
v %	0,69	0,69	45,83	25,69	33,33	12,50	0,69	0,69	7,64	4,86

	Gymnázium		Stredné odborné školy s maturitou		vyššie vzdelanie		vysokoškolské vzdelanie	
	Spolu	Ženy	Spolu	Ženy	Spolu	Ženy	Spolu	Ženy
Počet	1	1	15	10	0	0	1	1
v %	0,69	0,69	10,42	6,94	0,00	0,00	0,69	0,69

Zdroj: Úrad práce, sociálnych vecí a rodiny Nové Zámky

Graf 2.1.22: Vzdelanostná štruktúra nezamestnaných v obci

**Vzdelanostná štruktúra nezamestnaných k 30. 06. 2006 v
Trnoci nad Váhom**

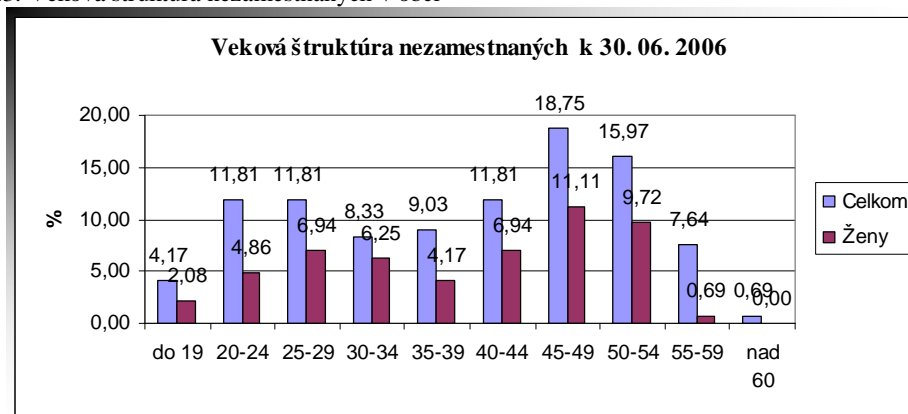


Tabuľka 2.1.20: Veková štruktúra nezamestnaných k 30. 06. 2006 v %

Vek	Trnovec n/V		Trnovec n/V	
	celkom	Ženy	celkom v %	ženy v %
do 19	6	3	4,17	2,08
20-24	17	7	11,81	4,86
25-29	17	10	11,81	6,94
30-34	12	9	8,33	6,25
35-39	13	6	9,03	4,17
40-44	17	10	11,81	6,94
45-49	27	16	18,75	11,11
50-54	23	14	15,97	9,72
55-59	11	1	7,64	0,69
nad 60	1	0	0,69	0,00
Spolu	144	76	100,00	52,78

Zdroj: Úrad práce, sociálnych vecí a rodiny Nové Zámky

Graf 2.1.23: Veková štruktúra nezamestnaných v obci

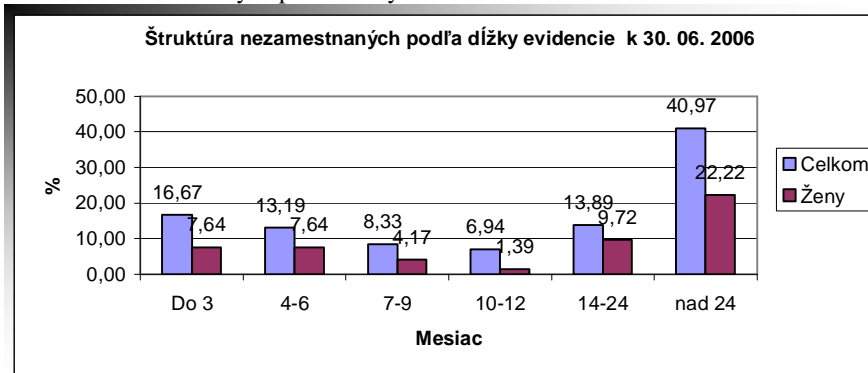


Tabuľka 2.1.21: Štruktúra nezamestnaných podľa dĺžky evidencie k 30. 06. 2006 v %

Doba (mes.)	Trnovec n/V		Trnovec n/V	
	celkom	ženy	celkom v %	ženy v %
Do 3	24	11	16,67	7,64
4-6	19	11	13,19	7,64
7-9	12	6	8,33	4,17
10-12	10	2	6,94	1,39
14-24	20	14	13,89	9,72
nad 24	59	32	40,97	22,22
Spolu	144	76	100,00	52,78

Zdroj: Úrad práce, sociálnych vecí a rodiny Nové Zámky

Graf 2.1.24: Štruktúra nezamestnaných podľa dĺžky evidencie



2.1.3 Občianska vybavenosť

Technická infraštruktúra

Vybavenie obce s technickou infraštruktúrou je podobné širšiemu regiónu (tabuľka 2.1.22 a 2.1.23, graf 2.1.25). Údaje o vybavení domácností technickou infraštruktúrou sú zo sčítania obyvateľstva z roku 2001, ktoré už neukazujú reálny obraz súčasnej situácie. V obci Trnovec nad Váhom je kompletná vodovodná a kanalizačná sieť. Vodovodnú sieť prevádzkuje Západoslovenská vodárenská spoločnosť a. s., OZ Galanta. Voda je dodávaná cez vodovodnú sieť zo zdroja, ktorý sa nachádza pri obci Jelka, ale sú obyvatelia, ktorí používajú aj vlastné studne, a to najmä v Hornom Jatove. Kanalizáciu prevádzkuje obec a je napojená na ČOV v Dusle Šaľa. Vybavenie splachovacím záchodom nie je vyhovujúce (79,2 %), ale celková situácia je lepšia ako v mikroregióne. Vybavenie kúpeľňou sa približuje k 90 percentám. Elektrifikácia je riešená vzdušným elektrickým vedením so 110 kV sieťou a distribučná sieť v sídle je 22 kV. Prevádzkovateľom energetickej siete je Západoslovenská energetika. V obci je vybudovaná aj káblová televízia, ktorú však v budúcnosti bude potrebné rekonštruovať a modernizovať.

Cestnú infraštruktúru tvoria sice hlavne miestne cesty (tabuľka 2.1.22), napriek tomu cez kataster obce prechádzajú cesty I. až III. triedy. V rámci dopravných väzieb je kataster obce napojený na nasledovné verejno-dopravné trasy:

- štátna cesta I / 75 – Šaľa – Nové Zámky,
- štátna cesta II / 562 – Trnovec nad Váhom – Nitra
- štátna cesta III / 6422 - Trnovec nad Váhom – Selice.

Obec je napojená aj na verejnú autobusovú dopravu.

Cez obec vedie železničná trať Bratislava – Nové Zámky, ktorá má z hľadiska osobnej a nákladnej dopravy nadregionálny význam. Železničná stanica v obci okrem osobnej

dopravy slúži aj na nákladnú dopravu, ako regionálne významné nakladacie a vykladacie miesto.

Tabuľka 2.1.22: Vybavenosť obce technickou infraštruktúrou

Infraštruktúra	
Cestná sieť v km	11
cesty 1. kat	2
cesty 2 kat.	1
Ostatné	8
Železničná sieť v km	0
Plyn v m	18000
Kanalizácia v m	13500
ČOV	0
Vodovod v m	14000
Vodný zdroj	2
Zber TKO	1
Klasický	1
Separovaný	1
Domové ČOV	0
Spôsob vykurovania - plyn	1
Vedenie el. energie	1
Vzdušné	1
Káblové	0
Želez. Stanica	1
Vlakové spoje	1
Želez. Zastávka	1
Autobus. stanica	1
Autob. spojenie	1
Z toho expresné	0
Telefónny rozvod	1
Rozhlas	1
Káblová TV	1

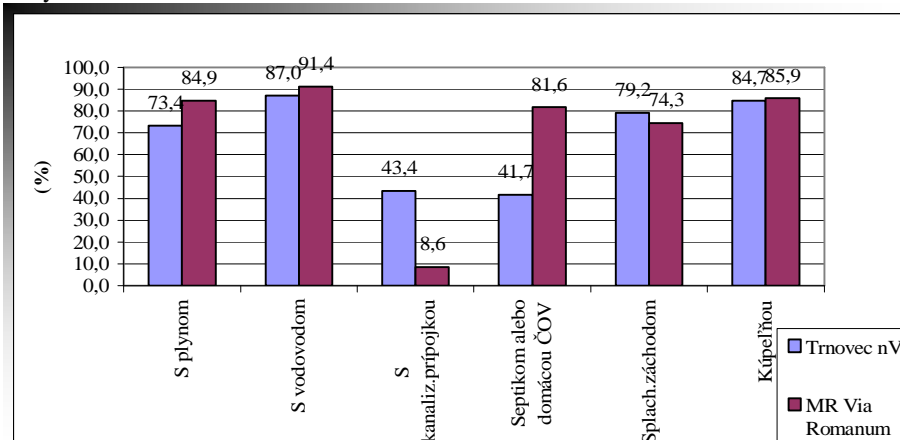
Zdroj: obecný úrad

Tabuľka 2.1.23: Vybavenie domácností technickou infraštruktúrou

Vybavenie domácností	Trnovec n/V		MR Via Romanum	
	Počet	%	Počet	%
Bytov spolu	823		4152	
S plynom	604	73,4	3525	84,9
S vodovodom	716	87,0	3793	91,4
S kanalizačnou prípojkou	357	43,4	357	8,6
Septikom alebo domácou ČOV	343	41,7	3390	81,6
Splachovacím záchodom	652	79,2	3086	74,3
Kúpeľňou	697	84,7	3568	85,9

Zdroj: SODB 2001

Graf 2.1.25: Vybavenie domácností technickou infraštruktúrou



Sociálna infraštruktúra

V obci Trnovec nad Váhom je od roku 1991 zriadené zariadenie opatrovateľskej služby. V súlade so zákonom č. 195/1998 Z. z. o sociálnej pomoci v znení neskorších predpisov zariadenie poskytuje starostlivosť občanom, ktorí sú podľa odporúčania zdravotníckeho zariadenia odkázaní na zabezpečenie nevyhnutných životných úkonov a ktorí vlastným pričinením nie sú schopní zabezpečiť si základné životné potreby. Budovu ZOS tvorí predsieň, spoločenská miestnosť, kuchyňa, jedáleň, sociálne zariadenia a obytné miestnosti. Poskytuje sa nevyhnutná starostlivosť, ktorou je bývanie, stravovanie a zaopatrenie. Zariadenie má kapacitu 16 lôžok, ale napriek tomu nedokáže uspokojiť záujem občanov regiónu o zariadenie tohto typu. Zariadenie má regionálny charakter, nakoľko poskytuje služby pre občanov obce i pre občanov okolitých obcí a miest. Vzhľadom na demografický vývoj najmä na starnutie populácie, predpokladáme zvyšovanie záujmu a potreby zariadenia podobného typu na zabezpečenie dlhodobej starostlivosti o občanov vyšších vekových kategórií odkázaných na komplexnú zdravotno-sociálnu starostlivosť. V záujme zvýšenia kvality poskytovaných služieb v zariadení je nutné riešiť kvalitu bývania, nedostatočné terapeutické prostredie a zvyšovanie kapacity s prihliadnutím na obytnú plochu na jedného klienta ako reakcia na zvyšujúci sa záujem mikroregiónu o sociálnu starostlivosť poskytovanú v zariadeniach sociálnych služieb.

V záujme vytvorenia pozitívneho terapeutického prostredia pre občanov, od ktorých priamo závisí kvalita poskytovaných služieb, chceme riešiť otázky bezbariérovosti, osobitného architektonického riešenia priestorov ZOS, farebné rozlíšenie schodiskových ramien, úpravu madiel, montáž vodiacich tyčí, odstránenie jednotvárnosti a neľudskosti denných miestností, vybavenosť izieb vhodným nábytkom, dobrým prístupom k svetlu, vetraniu, poskytnutia uzamykateľných priestorov pre odkladanie osobných vecí občanov. S kvalitou poskytovaných služieb úzko súvisí aj organizovanie voľného času, rozvoj záujmov a osobnostných kvalít i starších občanov. Z tohto hľadiska pôjde o zabezpečenie 3 základných funkcií – odpočinok, zábava a rozvoj osobnosti.

Obec Trnovec nad Váhom poskytuje prostredníctvom šiestich opatrovateľiek opatrovateľskú službu v domácnostiach obyvateľov, ktorí pre svoj nepriaznivý zdravotný stav potrebujú pomoc inej osoby pri zabezpečovaní nevyhnutných životných úkonov, nevyhnutných prác v domácnosti a kontaktu so spoločenským prostredím. V zmysle zákona č. 195/1998 Z. z. o sociálnej pomoci v znení neskorších predpisov organizuje obec spoločné stravovanie dôchodcov v rozsahu jedného teplého jedla denne. Samospráva obce zabezpečuje roznášku jedla a prispieva naň určitou sumou podľa výšky príjmu občana.

V rámci sociálnej starostlivosti poskytuje Obecný úrad v Trnoveci nad Váhom – referát evidencie obyvateľstva a sociálnych vecí primárne poradenstvo pri riešení sociálnych

problémov a náročných životných situácií obyvateľov, poradenstvo v oblasti sociálnej problematiky rodiny, sociálnoprávnej ochrany detí a dospelých, zabezpečuje administráciu dotácií MPSVaR SR na stravu, školské potreby a motivačný príspevok.

Zdravotná infraštruktúra

V obci existuje zdravotné zariadenie, kde sa poskytuje zdravotná starostlivosť pre deti a mládež dvakrát do týždňa a všeobecná zdravotná starostlivosť pre dospelých. Okrem toho v obci ordinuje aj zubný lekár trikrát týždenne. Ďalšie služby zdravotnej starostlivosti (napr. odborní lekári) sú dostupné v Šali v Nemocnici s poliklinikou vzdialenej cca. 5 km od obce.

Kultúrna infraštruktúra

História

Prvá písomná správa o obci Trnovec nad Váhom sa vyskytuje v zoborskej listine z roku 1113, ktorú vydal uhorský kráľ Koloman na žiadosť Godofreda, zoborského opáta. V prepise tejto listiny sa už v roku 1249 spomína Turnuch. Do roku 1526 sa jeho názov vyskytuje vo forme Tormach a Turmuch. Ďalšie písomné správy, okrem už spomínaného prepisu zoborskej listiny, sa zachovali z rokov 1251 a 1252. V listinách vydaných Belom IV., ktorými prideluje majetky novozaloženému kláštoru v Turci, sa obec spomína vo forme Turmuch v súvislosti s opisom hraníc majetku Šaľa. V druhej listine Belu IV. z roku 1252 sa vyskytuje vo forme Thurmuch a opäť sa spomína ako hraničné územie na východ od Šale. Veľký význam pre ďalšie majetkové usporiadanie a vývoj obce mala listina kráľa Karola Róberta z 13. júla 1323, ktorou kráľ daruje majetky Tormach - Tormoch vedľa Váhu, medzi Večou a Selicami (Veche et. Scelecen), z ktorých majetkov jeden patril kráľovským lamačom ľadu a druhý kráľovským nosičom rybárskych sietí. V XVI. storočí mali v obci majetky Apponiovci, rod Csúzy, Štefan Cher z Černeňa, Ján Szentpéter a Alžbeta Szentmihályi. V XVII. storočí získava majetky v oblasti Ladislav Hunyady, neskorší zemepán dediny.

Zrušenie poddanstva, ako najvýznamnejší výdobytok revolúcie v rokoch 1848-1849 zásadne zmenilo spoločenský, hospodársky i politický život obyvateľov Uhorska. Pre obyvateľov obce Trnovec nad Váhom to znamenalo oslobodenie sa od bremien urbárskych povinností voči grófovi Hunyadymu, ktorý bol vlastníkom takmer všetkej pôdy v obci. Obyvatelia obce sa živil predovšetkým poľnohospodárstvom. Usporiadanie pozemkov bolo preto citlivou otázkou. Vytvárala sa jednak skupina sedliakov, jednak vzhľadom na veľký počet bezzemkov badať aj nárast nádenníkov a hospodárskej čelade. Popri pestovaní poľnohospodárskych plodín mal nezanedbateľný význam v obci aj chov hovädzieho dobytku, ošípaných a oviec. Remeselná výroba zaostávala aj v okresnom meradle, výnimku tvorilo len mlynárstvo. Významnú úlohu v živote obyvateľov zohrávala existencia železničnej stanice v obci. Výstavba železnice v Trnovci a súčasne v Šali sa uskutočnila už koncom 40-tych rokov XIX st. V tejto súvislosti bol evidentný nárast obyvateľstva v oboch obciach. Počiatky školy v Trnovci sa datujú ešte do XIV. st. Vierohodné údaje o nej poskytujú až kanonické vizitácie z XVIII. st. Stav školy, ktorej správcom boli rímskokatolícka cirkev v obci a zemepán gróf Hunyady, nebol dobrý ešte ani v 50-tych rokoch 19. st. Až v roku 1896 bola zo zbierky postavená škola s dvoma učebňami.

Od r. 1923 Trnovec patril do okresu Šaľa a Bratislavskej župy. K chotáru obce patrili majeri: Dolný majer, Horný majer, Horný Jatov, Malý majer, Kľučiareň, Mária majer a Nový majer. Počet živnostníkov v r.1925 bol 47 a združovali sa vo svojom spolku Priemyselný kruh. V obci sa nachádzalo viac spolkov a spoločností (ovocinárska sp., spolok pre chov ošípaných, rybárska sp., spolok združenia katolíckej mládeže). Medzivojnové obdobie možno charakterizovať čulým spoločenským životom. Kultúrne a spoločenské podujatia boli organizované miestnym osvetovým zborom. Korene najstaršieho spolku v Trnovci n/V - Dobrovoľného hasičského zboru siahajú až do čias monarchie.- t.j. do roku 1874.

Elektrifikácia obce bola dokončená v r. 1931. Dňa 02. 11. 1938 bola oblasť južného Slovenska pripojená k Maďarsku tzv. viedenskou arbitrážou. Trnovec sa stal hraničnou obcou.

Rok 2004 sa natrvalo zapíše do histórie obce Trnovec nad Váhom a to tým, že v tomto roku obec získala svoje obecné symboly (erb, vlajku a pečať), ktoré ju budú reprezentovať i v budúcnosti. Erbová tvorba je neodmysliteľnou súčasťou európskeho kultúrneho dedičstva a má i na Slovensku dávne tradície, ktoré sú hodné pestovania aj v súčasnosti. I obec Trnovec nad Váhom patrí k tým obciam a mestám majúcim svoje symboly, ktoré sú súčasťou kvality ich života a identity.

Heraldická komisia Ministerstva vnútra Slovenskej republiky kladne posúdila návrh erbu obce Trnovec nad Váhom vytvorený heraldickým ateliérom Ars Heraldica a odporučila ho na schválenie Obecnému zastupiteľstvu obce Trnovec nad Váhom a na zapísanie do Heraldického registra Slovenskej republiky. Obecné zastupiteľstvo schválilo erb obce v navrhovanej podobe na svojom XII. zasadnutí dňa 31. 05. 2004 a zároveň bol erb obce zapísaný do Heraldického registra Slovenskej republiky pod signatúrou T-26/04 v podobe: nad strieborným zvlneným brvnom preloženou modrou zvlnenou tretinou strieborného štítu zelený bezlistý modroplodý trnkový krík.

Obecné symboly obce

Obecný erb - je erbom s hovoriacim symbolom a jeho obsah korení v rastlinnom motíve prevzatom z historickej pečate obce a interpretovanom ako krík trnky. Symbol je doplnený o motív rieky Váh, čím sa erbové znamenie stáva dôsledne hovoriacim identifikačným znakom. Znamenie je vložené do dolu zaobleného tzv. neskorogotického, či tiež španielskeho heraldického štítu.

Vlajka obce - pozostáva zo šiestich pozdĺžnych pruhov vo farbách modrej, bielej, modrej, zelenej, bielej a zelenej. Vlajka má pomer strán 2:3 a je ukončená tromi cípmi.

Pečať obce - je okrúhla, uprostred s obecným symbolom a kruhopisom OBEC TRNOVEC NAD VÁHOM.

Kultúrne zdroje a historické pamiatky

Na území obce sa nachádza veľa kultúrnych a historických zdrojov (tabuľka 2.1.24). Na zachovanie tradícií v predošlých rokoch boli založené viaceré kultúrne organizácie, ktoré však v súčasnosti nefungujú, resp. nepôsobia pravidelne. Napriek bohatej histórii v obci nie je zriadené žiadne múzeum alebo pamätná izba. Z obce nepochádza taká známa osobnosť, čo by sa dalo využiť na marketingové účely.

Významné historické pamiatky na území obce:

1. **Rímskokatolícky kostol v Hornom Jatove** – bol postavený v 19.storočí. Kostol je vysvätený na sviatok sv. Petra a Pavla (5. júla).
2. **Zvonica** – je umiestnená mimo kostola, v strede dediny. Zvonica je barokovo-klasicistická stavba.
3. **Socha ukrižovaného Krista** - bola postavená na pamiatku ukončenia konca morovej epidémie v r. 1832.
4. **Socha sv. Floriána** – stojí na začiatku ulice Gréczovej. Je ochrancom proti požiaru, ktorú dal postaviť pri príležitosti 50. výročia svojho založenia miestny požiarny zbor v roku 1924.
5. **Rímskokatolícky kostol** - bol postavený v roku 1725 s podporou Štefana Hunyadiho. Je pseudoklasicistický. Pôvodne stál mimo dediny na pomerne bezpečnom mieste pred povodňami. Postavený bol z pevného materiálu a bol prikrytý šindľami. Mal drevenú vežu. Upravený bol v roku 1911. Presbytérium je zaklenuté valenou klenbou, v lodi je rovný strop. V čele priečelia je veža. Hlavný oltár pochádza z čias stavby kostola (je

spomenutý už v kanonickej vizitácii v roku 1755). Zvon bol umiestnený mimo kostola, v strede dediny (pozri zvonica).

Zo všetkých historických pamiatok jedna je zapísaná do „Ústredného zoznamu pamiatkového fondu o nehnuteľných kultúrnych pamiatkach“, a to:

- **Miesto pamätné s pomníkom** (č. ÚZPF 2521/0) - Pomník antifašistickej manifestácie.

Tabuľka 2.1.24: Kultúrna infraštruktúra

<i>Názov zariadenia</i>	<i>Počet</i>
kultúrny dom	1
Knižnica	1
klub dôchodcov	1
Kostol	2
Kaplnka	2
farský úrad	1
Sochy	1
Parky	1
chránené územia	1
archeolog. náleziská	1
pamätné miesta	2
významné hroby	1
Zvonice	1

Zdroj: obecný úrad

Bývanie

Obec Trnovec nad Váhom má aktívnu bytovú politiku zameranú najmä na mladých ľudí, rodiny s deťmi a sociálne odkázaných. V obci za posledných 5 rokov boli vybudované nové bytové jednotky a to v nasledovných lokalitách:

- v areáli zdravotného strediska 15 bytových jednotiek v roku 2001 a 2002,
- v objekte starej školy 10 bytových jednotiek v roku 2004,
- v blízkosti materskej školy 3 x 8 bytových jednotiek v roku 2005,
- v blízkosti zdravotného strediska 6 bytových jednotiek v roku 2006.

Obec plánuje aj v budúcnosti výstavbu nových bytov a bytových domov najmä pre potreby jej obyvateľov

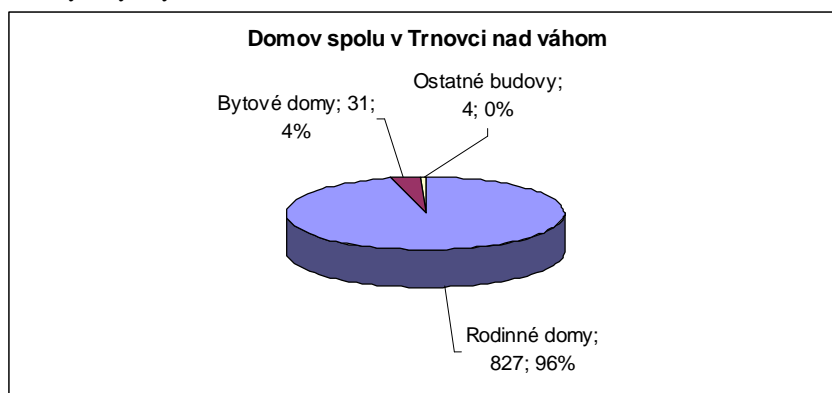
Štruktúra bytového fondu odzrkadľuje vidiecky ráz, väčšina obyvateľov býva v rodinných domoch (tabuľka 2.1.25, graf 2.1.26). Pomer neobývaných domov (tabuľka 2.1.26, graf 2.1.28) je vysoký (17,4%) a neobývané domy sa používajú na rekreáciu (tabuľka 2.1.26, graf 2.1.29) len v obmedzenom počte (3,4%). Priemerný vek rodinných domov v obci je 41 rokov (tabuľka 2.1.26, graf 2.1.27) a porovnaní obcami v MR Via Romanum najlepšia je situácia v Dlhej nad Váhom (33 rokov), domový fond je najstarší v Seliciach (46 rokov). Tempo výstavby bytov a domov má od roku 1970 klesajúcu tendenciu (tabuľka 2.1.27, graf 2.1.30). Najviac domov bolo postavených v rokoch od 1946 do 1970 (cca. 150 domov/desaťrošie) a najmenej domov od roku 1991 do roku 2001 (46 domov/desaťrošie). Priemerná obývanosť domov je 3,09 obyvateľa (tabuľka 2.1.28, graf 2.1.31), ktorá je najlepšia zo všetkých obcí v Mikroregióne Via Romanum. Najhoršia situácia je v Močenoku, kde na jeden byt pripadá 3,56 obyvateľov. Podľa veľkosti bytov 41% trvalo obývaných bytov má 3 izby a 23% bytov má 4 izby (tabuľka 2.1.29, graf 2.1.32). Podľa kategórie patrí 57% bytov do I. kategórie a 24% patrí do II. kategórie (tabuľka 2.1.29, graf 2.1.33). Všetky údaje sú zo sčítania obyvateľstva z roku 2001, preto niektoré už nezobrazujú súčasnú situáciu.

Tabuľka 2.1.25: Domový a bytový fond obce

Počet	Rodinné domy	Bytové domy	Ostatné budovy	Spolu
Domov spolu	827	31	4	862
Trvale obývané domy	679	31	1	711
v [%]	96	4	0	
Vlastníctvo štátu	3	2		5
Vlastníctvo b. družstvo		3		3
Vlastníctvo obec	7	3		10
Vlastníctvo FO	622	5		627
Vlastníctvo PO	14	15	1	30
Vlastníctvo ostatné	33	3		36
Neobývané	148		2	150
z toho na rekreáciu	29			29
Priemerný vek domu	41	38	47	41

Zdroj: SODB 2001

Graf 2.1.26: Domový a bytový fond obce

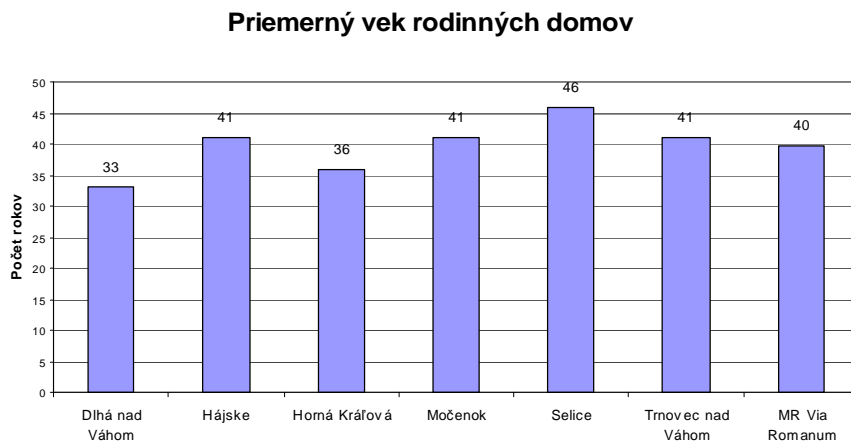


Tabuľka 2.1.26: Domový a bytový fond v obciach MR Via Romanum

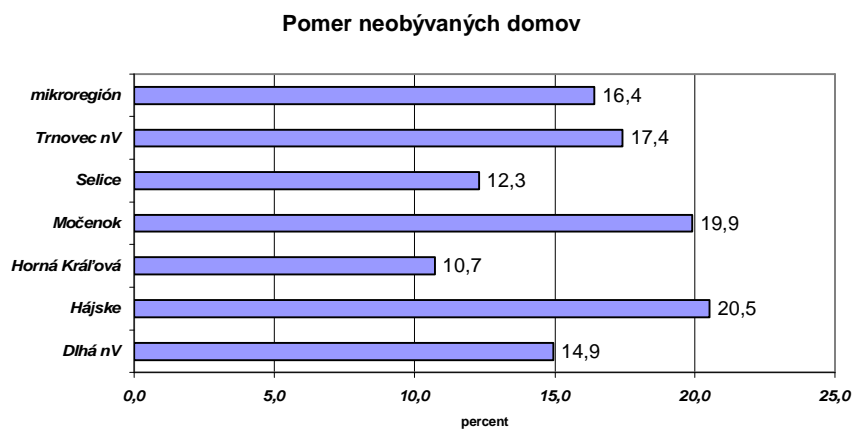
	Dlhá nV	Hájske	H.Kráľová	Močenok	Selice	Trnovec nV	MR Via Romanum
Počet domov spolu	329	502	616	1352	879	862	4540
Priemerný vek rodinných domov	33	41	36	41	46	41	40
Počet neobývaných domov	49	103	66	269	108	150	745
Počet domov určených na rekreáciu	2	4	6	12	11	29	64

Zdroj: SODB 2001

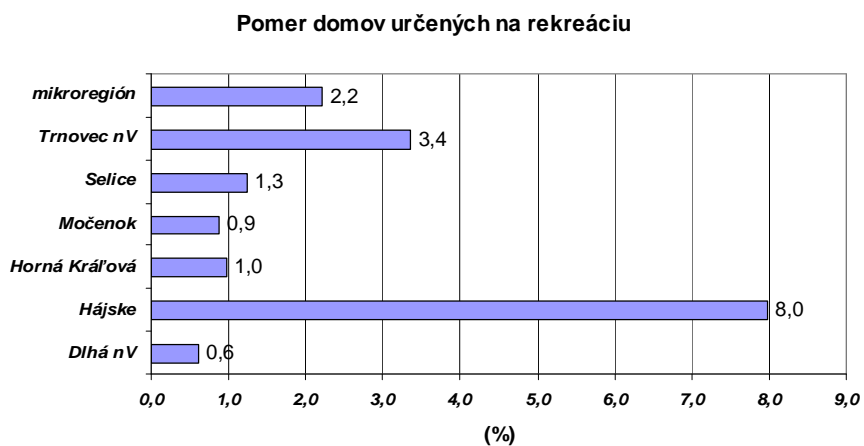
Graf 2.1.27: Priemerný vek rodinných domov



Graf 2.1.28: Pomer neobývaných domov v %



Graf 2.1.29: Pomer domov určených na rekreáciu v %

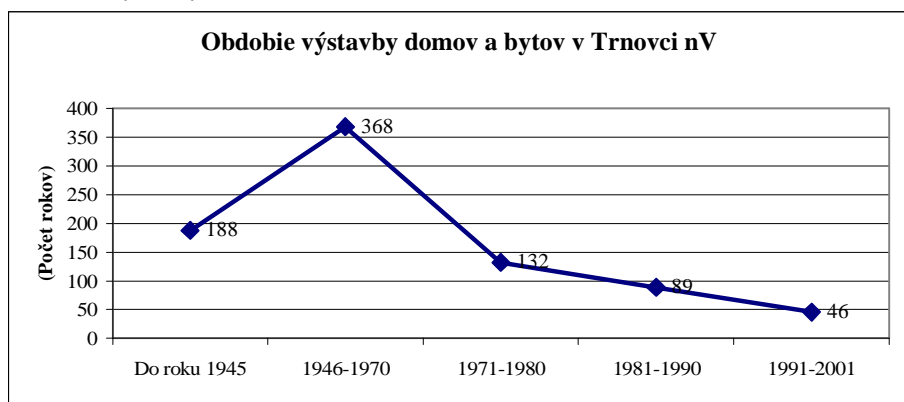


Tabuľka 2.1.27: Obdobie výstavby domového a bytového fondu obce

Obdobie výstavby bytov	Rodinné domy	Bytové domy	Ostatné budovy	Domový fond spolu
Do roku 1945	170	18	0	188
1946-1970	314	54	0	368
1971-1980	86	45	1	132
1981-1990	81	8	0	89
1991-2001	46	0	0	46
Spolu	697	125	1	823

Zdroj: SODB 2001

Graf 2.1.30: Obdobie výstavby domového fondu

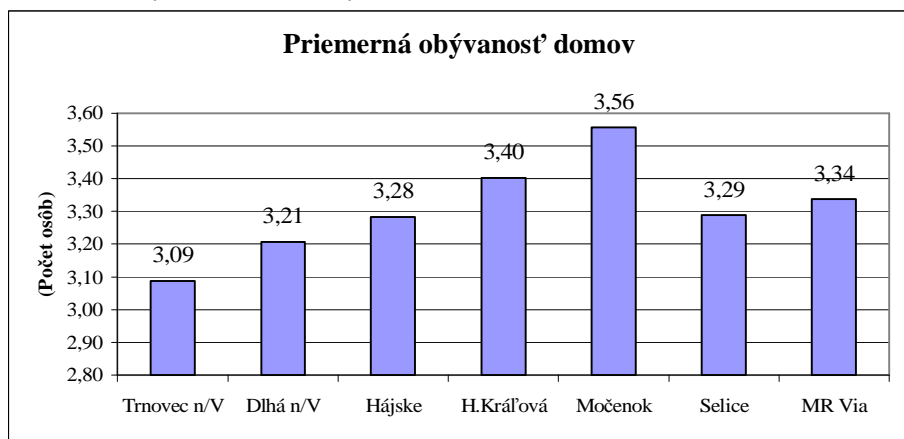


Tabuľka 2.1.28: Priemerná obývanosť domov a bytov

Lokalita	Domový fond spolu	Počet osôb v bytoch	Osoby/byt
Trnovec n/V	823	2541	3,09
Dlhá n/V	279	895	3,21
Hájske	406	1333	3,28
Horná Kráľová	563	1916	3,40
Močenok	1220	4338	3,56
Selice	861	2832	3,29
MR Via Romanum	4152	13855	3,34

Zdroj: SODB 2001

Graf 2.1.31: Priemerná obývanosť domov a bytov

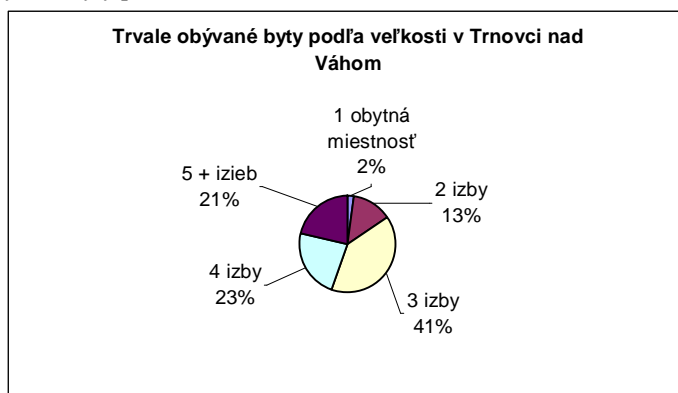


Tabuľka 2.1.29: Trvale obývané byty

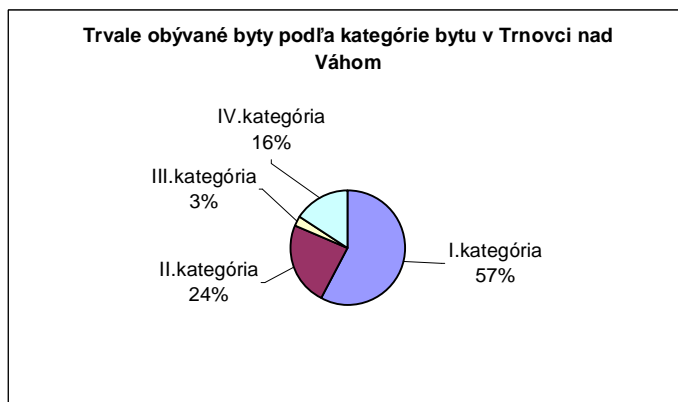
Trvale obývané byty podľa veľkosti		Trvale obývané byty podľa kategórie bytu	
1 obytná miestnosť	19	I.kategória	475
2 izby	108	II.kategória	195
3 izby	329	III.kategória	22
4 izby	191	IV.kategória	131
5 + izieb	176	Spolu:	823
Spolu:	823		

Zdroj: SODB 2001

Graf 2.1.32: Trvale obývané byty podľa veľkosti



Graf 2.1.33: Trvale obývané byty podľa kategórie bytu



2.1.4 Vzdelávanie, kultúra a neziskový sektor

Vzdelávanie

Vzdelanostná štruktúra obce podľa údajov zo sčítania obyvateľstva z roku 2001 odzrkadľuje vidiecky charakter (tabuľka 2.1.30, graf 2.1.34). Prevláda základné vzdelanie (39,4 %) a druhú najpočetnejšiu skupinu tvoria obyvatelia s učňovským vzdelaním bez maturity (celkom 39,3 %). Percentné zastúpenie obyvateľov so základným vzdelaním v obci v porovnaní s údajmi MR Via Romanum je menšie, ale v porovnaní s údajmi okresu Šaľa a Západného Slovenska je výrazne väčšie. Tretiu skupinu najvyššieho ukončeného stupňa

školského vzdelania tvoria obyvatelia so strednou odbornou školou s maturitou (celkom 15,5 %), ktorá má najmenšie percentné zastúpenie zo všetkých porovnaných údajov. 4,6 % obyvateľov obce má vysokoškolské vzdelanie, čo ešte stále zaostáva za priemerom okresu Šaľa (6,6 %) a Západného Slovenska (8,2 %).

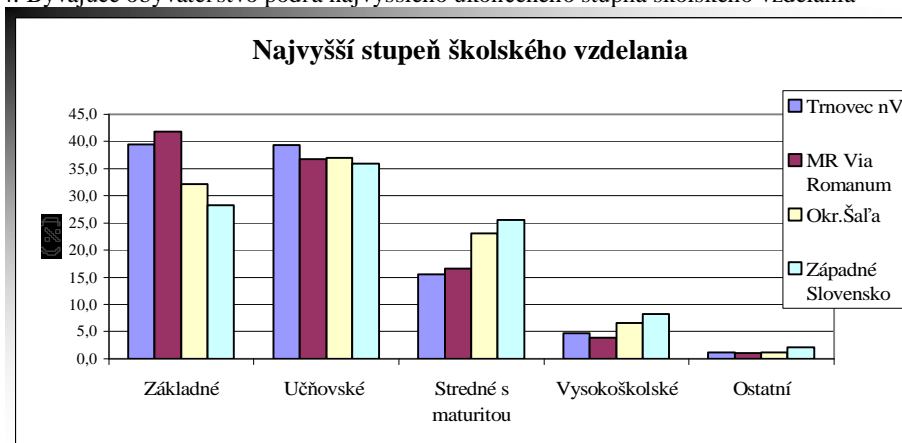
V obci sa nachádza základná aj materská škola s vyučovacím jazykom slovenským. Podľa údajov obecného úradu, základnej a materskej školy počet žiakov za posledných 10 rokov má stagnujúci, resp. mierne klesajúci charakter (tabuľka 2.1.31, graf 2.1.35). Vzhľadom na strom života obyvateľov obce (tabuľka 2.1.9, graf 2.1.9 a 2.1.10) tento trend bude pokračovať aj naďalej a môže sa zmeniť len pri vysokej pozitívnej migrácii.

Tabuľka 2.1.30: Bývajúce obyvateľstvo podľa najvyššieho ukončeného stupňa školského vzdelania

Vzdelanie	Trnovec nV		MR Via		Okr. Šaľa		Záp. Slovensko	
	Počet	(%)	Počet	(%)	Počet	(%)	Počet	(%)
Základné	816	39,42	4670,00	41,79	13974	32,10	417184	28,23
Učňovské (bez maturity)	721	34,83	3654,00	32,70	13991	32,14	443952	30,04
Úplné stredné učňovské (s maturitou)	93	4,49	456,00	4,08	2122	4,87	86475	5,85
Úplné stredné odborné (s maturitou)	240	11,59	1383,00	12,37	7633	17,53	293210	19,84
Úplné stredné všeobecné	80	3,86	467,00	4,18	2437	5,60	84330	5,71
Vysokoškolské bakalárske	14	0,68	39,00	0,35	129	0,30	6006	0,41
Vysokoškolské mag., inž., doktorské	79	3,82	378,00	3,38	2 637	6,06	111008	7,51
Vysokoškolské doktorandské	3	0,14	16,00	0,14	99	0,23	4488	0,30
Ostatní bez udania škol. vzdelania	15	0,72	66,00	0,59	394	0,90	26226	1,77
Ostatní bez školského vzdelania	9	0,43	47,00	0,42	121	0,28	4982	0,34
Spolu:	2 070	100	11 176	100	43 537	100	1 477 861	100

Zdroj: SODB 2001

Graf 2.1.34: Bývajúce obyvateľstvo podľa najvyššieho ukončeného stupňa školského vzdelania

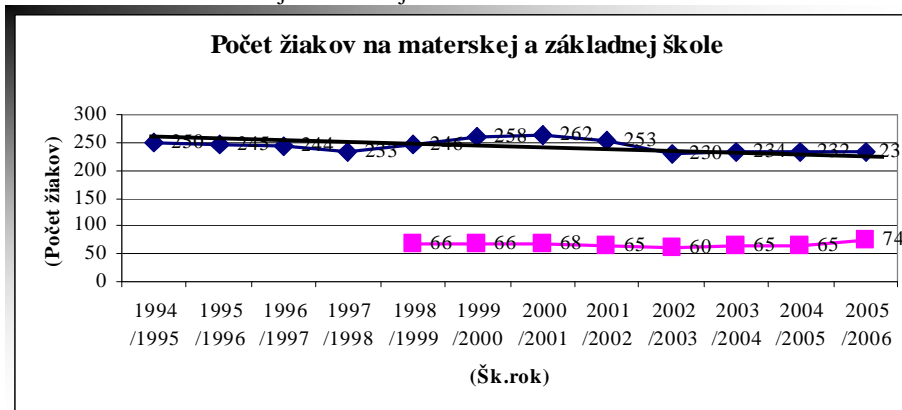


Tabuľka 2.1.31: Počet žiakov na ZŠ a MŠ s VJS v Trnenci nad Váhom

Školský rok	1994 /1995	1995 /1996	1996 /1997	1997 /1998	1998 /1999	1999 /2000	2000 /2001	2001 /2002	2002 /2003	2003 /2004	2004 /2005	2005 /2006
Počet žiakov na MŠ					66	66	68	65	60	65	65	74
Počet žiakov na ZŠ	250	245	244	233	246	258	262	253	230	234	232	233

Zdroj: obecný úrad, základná a materská škola

Graf 2.1.35: Počet žiakov na základnej a materskej škole v Trnenci nad Váhom



Kultúrny a spoločenský život, trávenie voľného času, spolky a tradície

Spoločenský život v Trnenci nad Váhom zabezpečuje 13 registrovaných a neregistrovaných mimovládnych organizácií (tabuľka 2.1.31). Technické a finančné podmienky činnosti spoločenských organizácií nie sú najlepšie. V obci nie je zriadená žiadna klubovňa pre mladých a nefunguje ani mládežnícka organizácia, ktorá by zastrešovala mládežnícke iniciatívy. Spoločenské miestnosti (veľká sála, klubová a prednášková miestnosť) so sociálnymi miestnosťami v kultúrnom dome, ktoré využívajú hlavne miestne kultúrne organizácie momentálne sú vo funkčnom stave, ale potrebovali by určitú rekonštrukciu. V oblasti športu funguje „FK Dynamo Trnovec nad Váhom“, ktorý sa venuje futbalu a „TJ Dynamo Trnovec nad Váhom oddiel stolného tenisu“. Stolný tenis má v obci dlhoročnú tradíciu. V obci pôsobia 4 družstvá, z ktorých jedno pôsobí v II. lige. Najviac kultúrnych podujatí organizuje „Základná organizácia Csemadok-u“, „Združenie rodičov školy Trnovec nad Váhom“, „Rímsko-katolícky farský úrad“ a „Spevácky súbor Jesenné ruže“. Do oblasti voľnočasových aktivít patria organizácie „Obvodná organizácia Slovenského rybárskeho zväzu“, „ZO Slovenského zväzu záhradkárov“ a poľovnícke združenia „Drules“ a „Nimród“. Pre starších ľudí „Klub dôchodcov“ organizuje klubovú činnosť raz do týždňa. Dobrovoľný hasičský zbor má sídlo v požiarnej zbrojnici, ktorú by bolo potrebné v budúcnosti rekonštruovať. V obci existujú aj tradičné kultúrne, spoločenské a športové podujatia, ktoré ľudia z obce alebo celého regiónu veľmi radi navštevujú. Zoznam tradičných podujatí:

- § Deň matiek,
- § Maškarný ples pre deti,
- § Dni obce – v júni,
- § Stretnutia dôchodcov 70-ročných a starších – v októbri,
- § Hodové slávnosti – prvá nedeľa po 6. auguste,
- § Sakrálna tvorba skupín – v máji,
- § Štefanská zábava a Fašiangová zábava,
- § Deň Mikuláša pre deti – Farský úrad
- § Pohár starostu obce – futbalový turnaj.

Obec prevádzkuje aj obecnú knižnicu, ktorú udržiava v prevádzkyschopnom stave, ale na jej modernizáciu, výraznejšie doplnenie knižného stavu, alebo na elektronizáciu je málo finančných prostriedkov. Okrem spomínaných zariadení na trávenie voľného času (tabuľka 2.1.33) existuje ešte futbalové ihrisko so štadiónom, detské ihrisko, posilňovňa, strelnica, telocvičňa a komunitné centrum v Hornom Jatove. Futbalové ihrisko a telocvičňa sa nachádzajú vedľa základnej školy v športovom areáli, ktorý obec plánuje v budúcnosti rekonštruovať, resp. rozšíriť napr. o viacúčelové ihrisko. Telocvičňa by mala byť v budúcnosti prístupná pre mládež na športovo-spoločenské účely zadarmo. Prevádzka komunitného centra v Hornom Jatove bola otvorená 27. 11. 2006. V súčasnosti využívajú jeho priestory najmä mladí ľudia a deti na rôzne záujmové a športové aktivity.

Tabuľka 2.1.32: Spoločenské organizácie v obci Trnovec nad Váhom

Spoločenská organizácia	Počet	Názov organizácie
futbalový klub	1	FK Dynamo Trnovec nad Váhom
iné TJ	1	TJ Dynamo Trnovec nad Váhom oddiel stolného tenisu
poľovnícke združenia	2	Drules, Nimród
dobrovoľný hasičský zbor	1	Dobrovoľný hasičský zbor Trnovec nad Váhom
MO CSEMADOK	1	ZO Csemadok Trnovec nad Váhom
združenie rodičov	1	ZRŠ Trnovec nad Váhom
klub dôchodcov	1	Klub dôchodcov
cirkevná organizácia	1	Rímsko-katolícky farský úrad
spevácke súbory	1	Jesenné ruže
Slov. červený kríž	1	Miestna organizácia Slovenského červeného kríža
iné organizácie	1	ZO Slovenského zväzu záhradkárov
rybársky zväz	1	Obvodná organizácia Slovenského rybárskeho zväzu
Celkom:	13	

Zdroj: obecný úrad

Tabuľka 2.1.33: Spoločenské a športové zariadenia

Zariadenie	Počet
Futbalové ihrisko	2
Štadión	1
Telocvičňa	1
Posilňovňa	1
Strelnica	1
Kultúrny dom	1
Komunitné centrum	1
Knižnica	1

Zdroj: obecný úrad

2.1.5 Životné prostredie

Kvalita životného prostredia je silne ovplyvnená tým, že obec je súčasťou Dolnopovažskej zaťaženej oblasti (priemyselné znečistenie Sereď, Galanty a Šaľa). V dôsledku toho je bezprostredné okolie mesta Šaľa zaradené do najhoršej kategórie so silne narušenou environmentálnou kvalitou. Znečistenie ovzdušia napriek tomu nie je silné,

problém spôsobuje, že sa tu vyskytujú všetky možné kategórie znečistenia. Hlavným producentom znečistenia ovzdušia je Duslo Šala. Koncentrácia SO_2 je 15-20 $\mu\text{g}/\text{m}^3$ (mierná záťaž). Podobná je situácia aj s oxidmi dusíka. V obci nameraná hodnota 10-15 $\mu\text{g}/\text{m}^3$ znamená miernu záťaž. Priemerná ročná koncentrácia prachu len v tesnej blízkosti mesta Šala dosahuje 35-40 $\mu\text{g}/\text{m}^3$, čiže hodnotu miernej záťaže. Priemerná ročná koncentrácia CO zo stacionárnych zdrojov je 810-820 $\mu\text{g}/\text{m}^3$ (mierna záťaž). Odlišná je situácia v koncentrácii prchavých organických látok (VOC), miernu záťaž predstavujúca 0,2-1,99 $\mu\text{g}/\text{m}^3$ bola zistená aj v okolí obce. Chemický podnik Duslo Šala bol na základe nameraných hodnôt zaradený do skupiny najvýznamnejších stacionárnych zdrojov znečistenia územia za 3 základné znečisťujúce látky. V dôsledku súbežného znečistenia týmito látkami z hľadiska prekročenia nadhraničných hodnôt bolo bezprostredné okolie Dusla zaradené do najhoršej kategórie so silným znečistením (prekročenie v prípade 4-5 látok). Územie obce je pravidelne atakované prachovými záťažami z chemickej výroby Duslo a.s..

Z hľadiska prietoku a hydrogeologickej produktivity patrí kataster obce do kategórie „vysoká“. Využiteľné množstvo podzemných vôd na km^2 je 1-5 l/s. Vrchná časť podzemných vôd je silne znečistená, stupeň kontaminácie, počítaný na základe prekročenia normatívnych hodnôt analyzovaných zložiek podľa „STN 75 7111 Pitná voda“ patrí do najhoršej, piatej triedy. Rieka Váh v oblasti obce na základe hodnotenia „najhoršieho prípadu“ patrí do miernej 3. triedy –znečistená voda, lebo všetky sledované ukazovatele (kyslíkový režim, základné fyzikálno-chemické, mikrobiologické, biologické ukazovatele, nutrienty, mikropolutanty) vykazujú tento stupeň znečistenia. Pôda nie je kontaminovaná, avšak mierne rizikové územie s kontamináciou ťažkými kovmi končí aj na území obce. Z hľadiska veternej erózie hrozí silná deflácia a mierne ohrozenie vodnou eróziou. Na základe podielu ekologicky pozitívne hodnotenej plochy k celkovej ploche (koeficient kvality) bola obec zaradená do najnižšej kategórie s parametrami 0,0-0,20.

Odpady

V obci sa nachádza dvor separovaného odpadu, do ktorého majú možnosť obyvatelia vynášať odpady. Každý prvý pondelok v mesiaci sa zbiera v dedine separovaný odpad v plastových vreciach z domácností a každý pondelok je zabezpečený zber komunálneho odpadu. „Všeobecne záväzné nariadenie č. 3/2004 o nakladaní s komunálnymi odpadmi a drobnými stavebnými odpadmi“ hovorí aj o systéme zberu, prepravy a zneškodňovania komunálneho odpadu, miestnom poplatku za zber, preprave a zneškodňovaní komunálnych odpadov a drobných stavebných odpadov, priestupkoch a pokutách. Podľa tohto nariadenia sa na území obce separujú nasledovné zložky komunálnych odpadov: papier a lepenka, sklo, šatstvo, textilie, drevo, kovy a neželezné kovy, biologicky rozložiteľný odpad, objemný odpad a drobné stavebné odpady. Objemné odpady sa zbierajú celoročne na dvore separovaného zberu a ukladajú sa do veľkoobjemových kontajnerov. Zneškodňovanie drobných stavebných odpadov z bežných udržiavacích prác určí obec v stanovisku v stavebnom konaní, resp. pri ohlásení stavebných úprav.

2.1.6 Prieskum verejnej mienky

Prieskum verejnej mienky bol vykonaný počas zberu údajov pre audit zdrojov pre „Program hospodárskeho a sociálneho rozvoja obce Trnovec nad Váhom“ a „Stratégiu rozvoja územia Mikroregiónu Via Romanum“ miestnymi obyvateľmi, vedúcimi neziskových organizácií, podnikateľmi, členmi obecného zastupiteľstva a starostom obce.

V otázke č. 1 sme zisťovali hodnotenie kvality života zo strany obyvateľov obce. V rámci ankety respondenti najčastejšie označili kvalitu života ako priemernú (tabuľka 2.1.34, graf 2.1.36). Životnú úroveň za dobrú považovalo 29 % obyvateľstva.

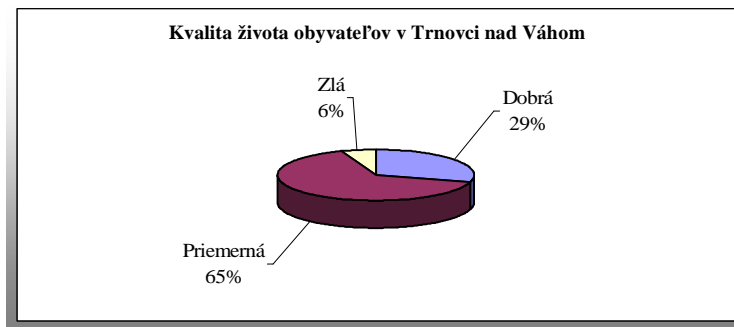
1. Posúďte kvalitu života obyvateľov vo Vašej obci

Tabuľka 2.1.34: Kvalita života obyvateľov obce

Dobrá	Priemerná	Zlá	Spolu
5	11	1	17

Zdroj: vlastný dotazníkový prieskum

Graf 2.1.36: Kvalita života obyvateľov obce



Na otázku č. 2 sa respondentom v obci sa najviac páčili „Množstvo zelene, čistota, parky a prírodné prostredie“ a „Blízkosť veľkých miest“ (tabuľka 2.1.35, graf 2.1.37).

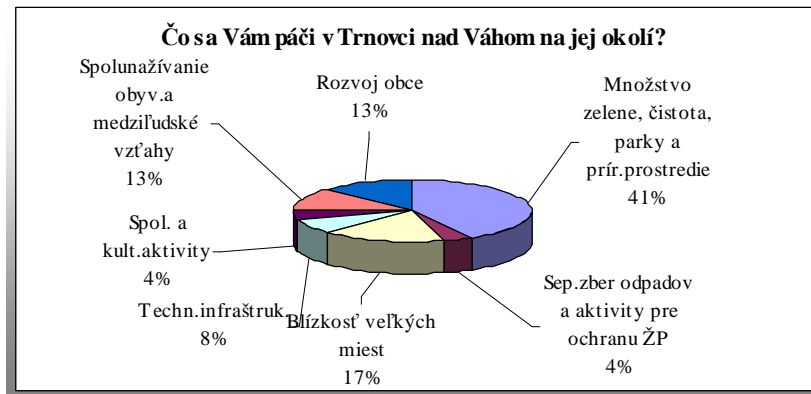
2. Čo konkrétne sa Vám páči vo Vašej obci a v jej okolí?

Tabuľka 2.1.35: Rozvojové oblasti, ktoré sa páčia miestnym obyvateľom

Názov	Trnovec nV
Množstvo zelene, čistota, parky a prírodné prostredie	10
Sep.zber odpadov a aktivity pre ochranu ŽP	1
Blízkosť veľkých miest	4
Techn.infraštruk.	2
Spol. a kult.aktivity	1
Spolunažívanie obyv.a medzilidské vzťahy	3
Rozvoj obce	3

Zdroj: vlastný dotazníkový prieskum

Graf 2.1.37: Rozvojové oblasti, ktoré sa páčia miestnym obyvateľom



V otázke č. 3 obyvatelia najviac postrádali „Zlú ochranu o životné prostredie“ a „Chýbajúce obchody a nízku úroveň služieb“ (tabuľka 2.1.36, graf 2.1.38).

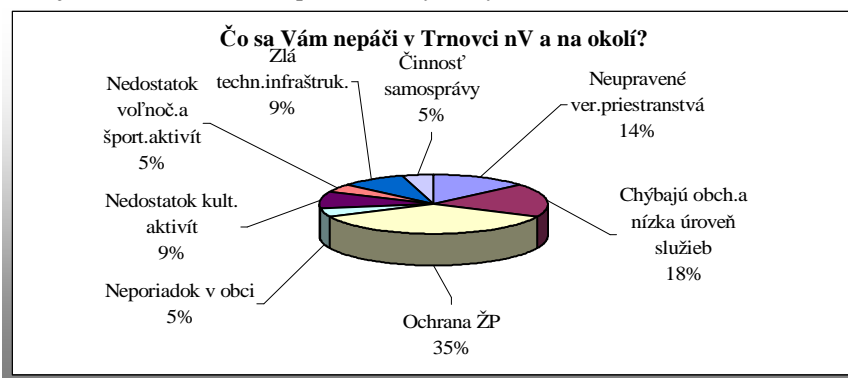
3. Ktoré veci sa Vám nepáčia vo Vašej obci a v jej okolí?

Tabuľka 2.1.36: Rozvojové oblasti, ktoré sa nepáčia miestnym obyvateľom

Názov	Trnovec nV
Neupravené ver.priestranstvá	3
Chýbajú obch.a nízka úroveň služieb	4
Ochrana ŽP	8
Neporiadok v obci	1
Nedostatok kult. aktivít	2
Nedostatok voľnoč.a šport.aktivít	1
Zlá techn.infraštruk.	2
Činnosť samosprávy	1

Zdroj: vlastný dotazníkový prieskum

Graf 2.1.38: Rozvojové oblasti, ktoré sa nepáčia miestnym obyvateľom



Počas prieskumu boli ohodnotené aj rozvojové oblasti (napr. pracovné príležitosti, životné prostredie, činnosť samosprávy, školstvo, zdravotníctvo, vzdelávanie, atď.), a ich možnosti zlepšenia kvalitu života obyvateľov (tabuľka 2.1.37 – 2.1.46, graf 2.1.39 – 2.1.48). Podľa názorov obyvateľov najlepšie vplyva na zvýšenie kvality života rozvoj „lokálnej infraštruktúry“ (cesty, voda, plyn, elektrina a kanalizácia). Naopak na zvýšenie životnej úrovne obyvateľstva najmenej vplyvajú „organizované tréningy, školenia a poradenstvo“ a „vybudované nájomné byty a vytvorené stavebné pozemky“. Táto oblasť však v rámci určenia časového harmonogramu bola ohodnotená tak, že realizácia plánovaných aktivít musí byť v prvej etape, a to od roku 2007 do roku 2009.

4. Ohodnotte nasledovné oblasti podľa toho, ako Vám môžu najviac zlepšiť kvalitu života!

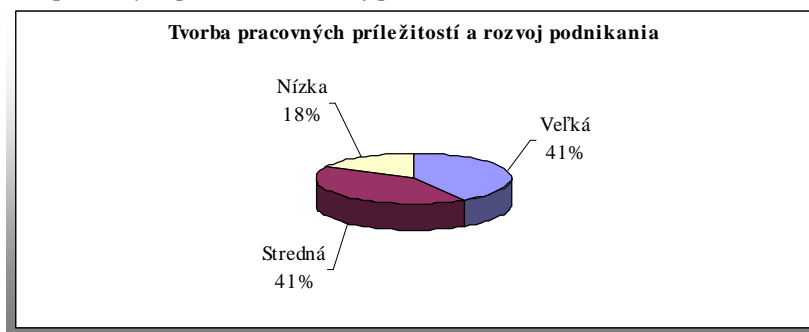
a. *Tvorba pracovných príležitostí a rozvoj podnikania*

Tabuľka 2.1.37: Tvorba pracovných príležitostí a rozvoj podnikania

Veľká	Stredná	Nízka
7	7	3

Zdroj: vlastný dotazníkový prieskum

Graf 2.1.39: Tvorba pracovných príležitostí a rozvoj podnikania



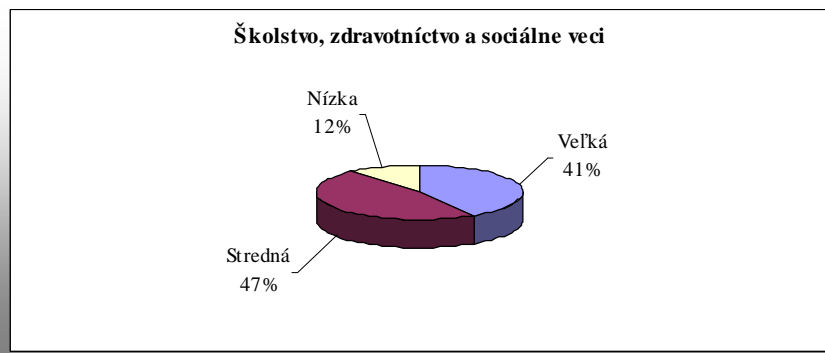
b. Školstvo, zdravotníctvo a sociálne veci

Tabuľka 2.1.38: Školstvo, zdravotníctvo a sociálne veci

Veľká	Stredná	Nízka
7	8	2

Zdroj: vlastný dotazníkový prieskum

Graf 2.1.40: Školstvo, zdravotníctvo a sociálne veci



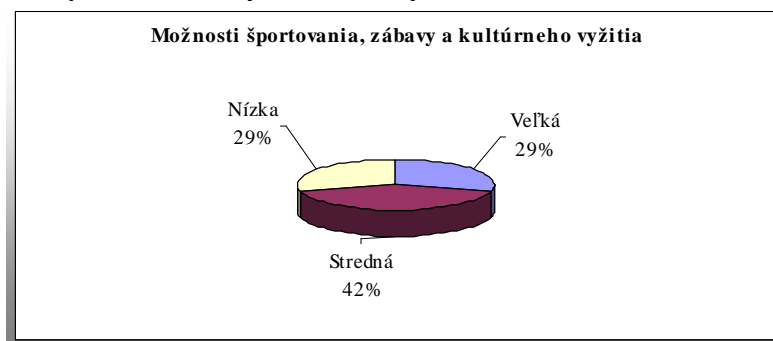
c. Možnosti športovania, zábavy a kultúrneho vyžitia

Tabuľka 2.1.39: Možnosti športovania, zábavy a kultúrneho vyžitia

Veľká	Stredná	Nízka
5	7	5

Zdroj: vlastný dotazníkový prieskum

Graf 2.1.41: Možnosti športovania, zábavy a kultúrneho vyžitia



d. Tvorba a ochrana životného prostredia

Tabuľka 2.1.40: Tvorba a ochrana životného prostredia

Veľká	Stredná	Nízka
7	7	3

Zdroj: vlastný dotazníkový prieskum

Graf 2.1.42: Tvorba a ochrana životného prostredia



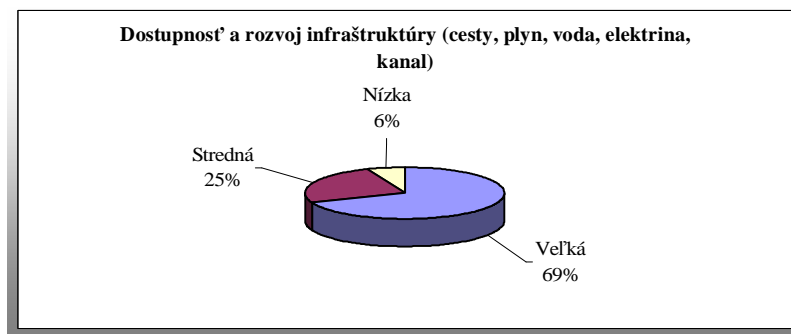
e. Dostupnosť a rozvoj infraštruktúry (cesty, plyn, voda, elektrina, kanalizácia)

Tabuľka 2.1.41: Dostupnosť a rozvoj infraštruktúry (cesty, plyn, voda, elektrina, kanalizácia)

Veľká	Stredná	Nízka
11	4	1

Zdroj: vlastný dotazníkový prieskum

Graf 2.1.43: Dostupnosť a rozvoj infraštruktúry (cesty, plyn, voda, elektrina, kanalizácia)



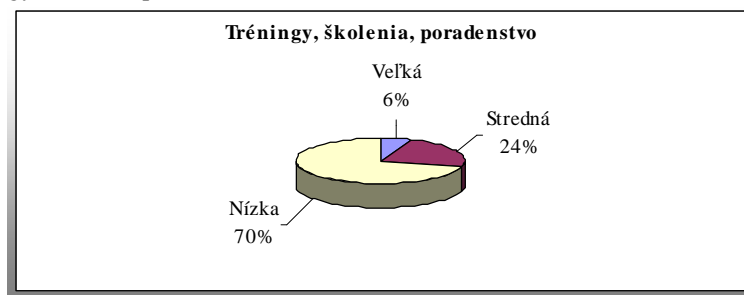
f. Tréningy, školenia, poradenstvo

Tabuľka 2.1.42: Tréningy, školenia, poradenstvo

Veľká	Stredná	Nízka
1	4	12

Zdroj: vlastný dotazníkový prieskum

Graf 2.1.44: Tréningy, školenia, poradenstvo



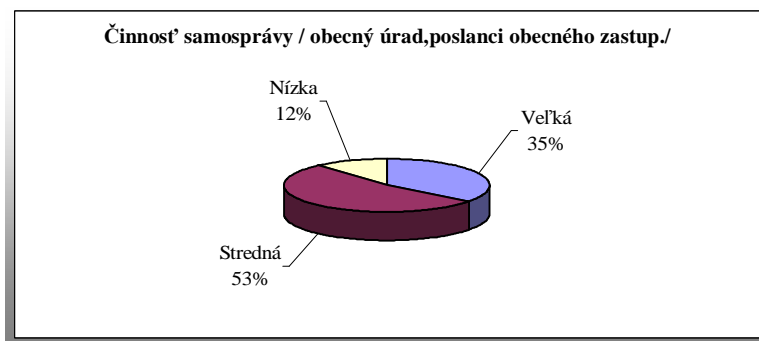
g. Činnosť samosprávy (obecný úrad, poslanci obecného zastup.)

Tabuľka 2.1.43: Činnosť samosprávy

Veľká	Stredná	Nízka
6	9	2

Zdroj: vlastný dotazníkový prieskum

Graf 2.1.45: Činnosť samosprávy



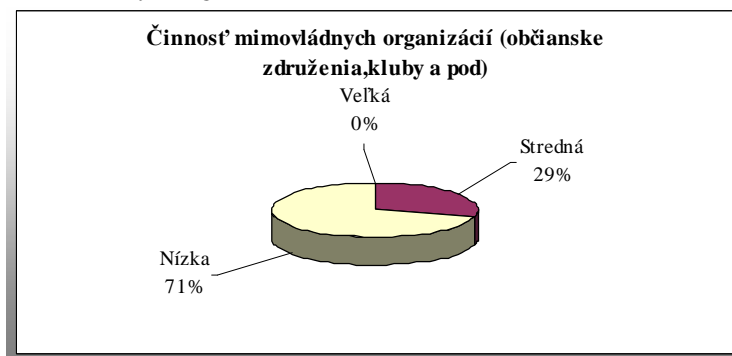
h. Činnosť mimovládnych organizácií (občianske združenia, kluby a pod.)

Tabuľka 2.1.44: Činnosť mimovládnych organizácií

Veľká	Stredná	Nízka
0	5	12

Zdroj: vlastný dotazníkový prieskum

Graf 2.1.46: Činnosť mimovládnych organizácií



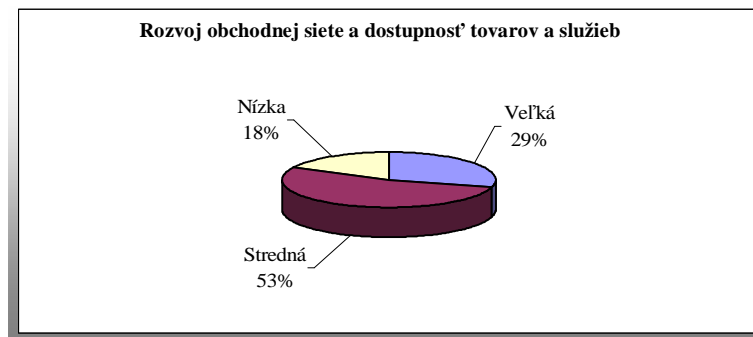
i. Rozvoj obchodnej siete a dostupnosť tovarov a služieb

Tabuľka 2.1.45: Rozvoj obchodnej siete a dostupnosť tovarov a služieb

Veľká	Stredná	Nízka
5	9	3

Zdroj: vlastný dotazníkový prieskum

Graf 2.1.47: Rozvoj obchodnej siete a dostupnosť tovarov a služieb



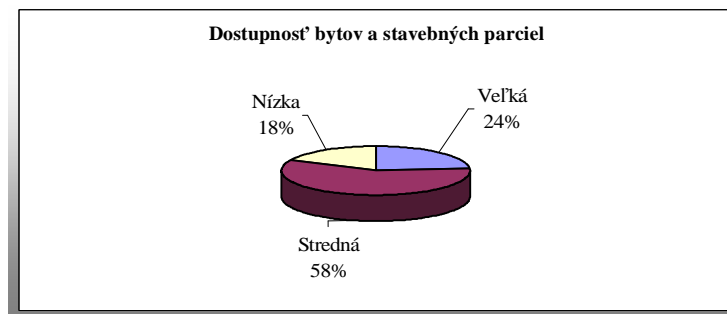
j. Dostupnosť bytov a stavebných parciel

Tabuľka 2.1.46: Dostupnosť bytov a stavebných parciel

Veľká	Stredná	Nízka
4	10	3

Zdroj: vlastný dotazníkový prieskum

Graf 2.1.48: Dostupnosť bytov a stavebných parciel



Na otázku „Ktorá investícia by sa mala riešiť ako prvá pre zlepšenie kvality života vo Vašej obci?“ väčšina respondentov uvádzala „podporu zdravotnej a sociálnej starostlivosti“ (tabuľka 2.1.47, graf 2.1.49).

5. Ktorá investícia by sa mala riešiť ako prvá pre zlepšenie kvality života vo Vašej obci?

Tabuľka 2.1.47: Prvá investícia v obci

Názov	Trnovec nV
Podporiť voľnočas.aktivity	2
Zabezpečiť soc.a zdrav.starostlivosť	5

Podporiť podnikanie	3
Chrániť ŽP	1
Upraviť ver.priestranstvá	1

Zdroj: vlastný dotazníkový prieskum

Graf 2.1.49: Prvá investícia v obci



Za ďalšie dôležité oblasti rozvoja obce považovali „podporu voľnočasových aktivít“, „chránenie životného prostredia“ a „podporu podnikania“ (tabuľka 2.1.48, graf 2.1.50).

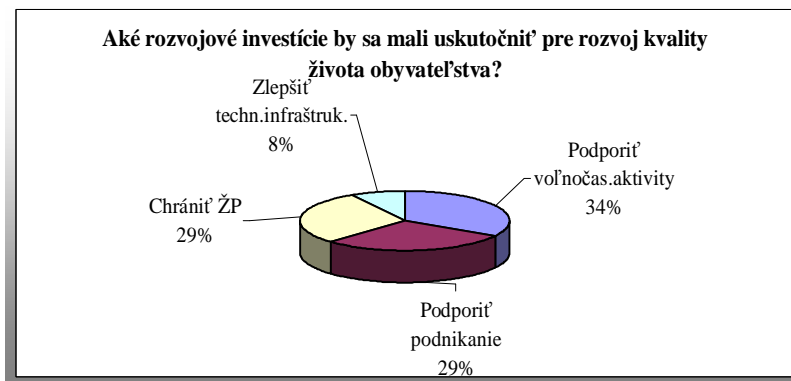
6. Aké rozvojové investície by sa mali uskutočniť, aby sa zlepšil Váš osobný život?

Tabuľka 2.1.48: Ďalšie investície v obci

Názov	Trnovec nV
Podporiť voľnočas.aktivity	8
Podporiť podnikanie	7
Chrániť ŽP	7
Zlepšiť techn.infraštruk.	2

Zdroj: vlastný dotazníkový prieskum

Graf 2.1.50: Ďalšie investície v obci



2.2 Analýza realizovaných opatrení

Za posledných 5 rokov boli na území obce realizované rôzne projekty. Zoznam realizovaných investičných a neinvestičných projektov obcou Trnovec nad Váhom vid'. v tabuľke 2.2.1.

Tabuľka 2.2.1: Realizované projekty od roku 2002

<i>Názov projektu</i>	Rok realizácie	Celkové náklady (tis. Sk)	Spolufinacovanie a úver (tis. Sk)	Dalšie fin. zdroje (tis. Sk)	Donor projektu
Rekonštrukcia školy (zahájená rekonštrukcia) - výmena častí okien, oprava strechy	2002	2500	2500	0	
Nadstavba zdravotného strediska – 6 B. J.	2002	6 175	3 341	2 834	MVRR SR
Stavebné úpravy 1.n.p. objektu zdravotného strediska – 2 b.j.	2002	1 300	602	698	MVRR SR
Byty zdravotného strediska - 2.etapa - nadstavba a stavebné úpravy objektu lekárne, 5+2 b. j.	2002	7 463	3 632	3 831	MVRR SR
Prestavba a nadstavba starej školy - 10 b.j.	2004	9 396	6 875	2 521	MVRR SR
Kanalizácia v obci Trnovec nad Váhom	2002-2005	10 833	9 600	1 233	MŽP SR
Nájomný bytový dom – 3 x 8 b. j.	2005	33 518	24 476	9 042	MVRR SR
Bytový dom súp.č. 304 - odstránenie systémových porúch	2005	202	109	93	MVRR SR
Rekonštrukcia rozhlasovej ústredne v obci Trnovec nV	2005	80	0	80	MF SR
Technická infraštruktúra k obecným bytom	2005	1 384	100	1 284	MVRR SR
Rekonštrukcia miestnych ciest	2002-2006	4 000	4 000	0	
Rekonštrukcia telocvične základnej školy	2006	5 400	4 700	700	MŠ SR
Rekonštrukcia komunitného centra v Hornom Jatove	2006	1 240	250	990	FSR
Spolu:		83 491	60 185	23 306	

Zdroj: obecný úrad

2.3 SWOT analýza vrátane brainstormingu

Verejné zhromaždenie s cieľom zistiť názory obyvateľov na rozvojové možnosti sa konalo v Miestnom kultúrnom stredisku v Trnenci nad Váhom za účasti 30 ľudí. Bola použitá hodnotiacia tabuľka s rôznymi oblasťami každodenného života. Následne boli zaznamenané návrhy účastníkov na zlepšenie stavu v jednotlivých oblastiach. Spracovanú SWOT analýzu a brainstorming na rozvojové možnosti vid'. v tabuľkách 2.3.1 a 2.3.2.

Tabuľka 2.3.1: Swot analýza rozvojových možností obce

Čo sa vám páči na vašej obci ?	Čo sa vám nepáči na vašej obci ?
<ul style="list-style-type: none"> - prítomnosť železničnej stanice - zeleň v obci - poloha pri Váhu - 2 vodné nádrže v blízkosti - zdravotníctvo a zrekonštruované stredisko - historické bohatstvo, vykopávky - dobrý farár - nové byty - dobrí ľudia - škola a materská škola - zariadenie opatrovateľskej služby - športové ihriská - úplná technická infraštruktúra - dobrá dopravná infraštruktúra 	<ul style="list-style-type: none"> - prechod cez železniciu pri stanici - veľká dopravná záťaž - vysoké spodné vody - nízka lesnatosť - málo stromov a zelene v extraviláne - ovzdušie – priemyslené znečistenie Dusla - hlučnosť vlakov - malá kapacita zariadenia opatrovateľskej služby - znečistené spodné vody zo skládok - zlá štruktúra obchodov - slabé verejné osvetlenie - havarijný stav ciest Šaľa-Trnovec - málo mládežníckych aktivít - zlá cesta do Horného Jatova - nie sú cesty k Váhu - znečistená rieka Váh
Čo môže byť v budúcnosti príležitosť pre vašu obec ?	Čo môže v budúcnosti brániť rozvoju vašej obce?
<ul style="list-style-type: none"> - VD Selice sa využije na CR - cyklotrasa Selice-Kráľová - okolo Šale vybudujú obchvat - zriadi sa priemyselný park na dobrú infraštruktúru - rekultivácia skládok zlepší stav ŽP - využitie rekultivovaných skládok na športovo rekreačné aktivity - zriadenie komunitného centra - zvýši sa šanca pre menej vzdelaných - podnikateľský inkubátor - šanca pre mladých podnikateľov - rekonštrukciou žel. trate BA-ŠT bude vybudovaný nadchod - splavenie Váhu 	<ul style="list-style-type: none"> - nedokážu riešiť znečistenie spodnej vody - povodne – vzniknú prieseky - Duslo rozšíri výrobu a zvýši znečistenie - nezáujem ľudí znemožní rozvojové aktivity

Zdroj: Verejné stretnutie s obyvateľmi obce

Tabuľka 2.3.2: Brainstorming na rozvojové možnosti

Indikátor Trnovec	Suma hodn.	Možnosti zlepšenia
1. Práca		<ul style="list-style-type: none"> - venovať sa štruktúrálnej nezamestnanosti - pomôcť pri realizácii miestnych produktov cestovného ruchu - pomáhať mladým začať podnikat'
11.príjem	2,5	
12.prac. príležitosti, doch. do 1 hod	3,3	
13. Pracovné príležitosti v obci	2,2	
14. Možnosti podnikat'	2,5	
15. Možnosti privyrobiť si	2,4	
2. Podmienky bývania		
21. technická infraštruktúra	3,8	
22. životné prostredie	2,6	<ul style="list-style-type: none"> - zvýšiť lesnatosť - riešiť znečistenie spodnej vody - sprístupniť Váh obyvateľom - vysadiť vetrolamy od Dusla - rekultivovať skládky - nevybudovať spaľovňu - vysadiť stromy popri železnici
23. možnosti bývania	3,4	- vytvoriť stavebné pozemky
24. cestná sieť	3,5	- rekonštruovať miestne cesty a chodníky
25. verejné priestranstvá	3,7	<ul style="list-style-type: none"> - obnoviť detské ihriská - rozšíriť zeleň - zabezpečiť odvodnenie - skrášliť vstupné časti do obce
3. Verejné a sociálne služby		
31. verejná doprava	3,9	
32. verejné inštit. a ich služby	3,1	- inštitúcie dať do jednej budovy
33. školstvo	3,5	<ul style="list-style-type: none"> - dokončiť rekonštrukciu školy a škôlky - modernizovať vybavenie školy
34. zdravotníctvo	3,6	
35. sociálna starostlivosť	3,2	- zvýšiť kapacitu stanice soc. starostlivosti a zabezpečiť starostlivosť aj pre miestnych dôchodcov
36. komerčné služby	2,8	
37. obchody	2,9	
4. Voľný čas a zábava		
41. kultúrne zariadenia	2,8	- rekonštruovať kultúrny dom
42. kultúrne aktivity	2,5	- usporiadať viac aktivít v kultúrnom dome
43. športový život	3,2	<ul style="list-style-type: none"> - rozšíriť a obnoviť ihriská - propagovať športové akcie - cyklotrasy a konské trasy
44. mládežnícke aktivity	2,3	- usporiadať viac aktivít pre mládež
45. Aktivity pre dôchodcov	3,4	
5. Medziľudské vzťahy		
51. vzťahy medzi obyvateľmi	3,5	
52. vzťah obyvateľov k podnikateľom	3,3	
53. vzťahy medzi spoločenskými organizáciami	3,1	- organizovať spoločné podujatia
54. medzisektorová spolupráca	2,9	- stretnutia o rozvojových možnostiach obce

Zdroj: verejné stretnutie s obyvateľmi obce

2.4 Kľúčové disparity a hlavné faktory rozvoja

Verejná infraštruktúra

Kľúčové disparity	Hlavné faktory rozvoja
1. Dopravná infraštruktúra je nedostatočná a v zlom stave	8 Rekonštruovať a vybudovať dopravnú infraštruktúru (1)
2. Verejná infraštruktúra je nedobudovaná a nemoderná	8 Rozvíjať infraštruktúru verejných služieb (2)
3. Voľnočasová infraštruktúra je nedobudovaná a nemoderná	8 Vybudovať a modernizovať voľnočasovú infraštruktúru (3)

Život miestneho obyvateľstva – verejná sféra

Kľúčové disparity	Hlavné faktory rozvoja
1. Možnosti bývania pre sociálne slabších obyvateľov sú veľmi obmedzené	8 Zlepšiť možnosti podmienok bývania aj pre sociálne slabšie rodiny (1)
2. Obyvateľstvo nemá záujem o veci verejné a vzdelávanie	8 Zabezpečiť lepšie podmienky pre spoločenský život, organizovať verejné akcie a vzdelávacie programy (2)
3. Staršie obyvateľstvo pociťuje nedostatočnú sociálnu a zdravotnú starostlivosť	8 Zabezpečiť sociálnu starostlivosť pre starých ľudí (3)

Životné prostredie

Kľúčové disparity	Hlavné faktory rozvoja
1. Na území obce je veľa odpadu	8 Riešiť znečistenie životného prostredia odpadmi a zlepšiť efektívnosť selektívneho zberu odpadov (1)
2. Prírodné prostredie je zanedbané	8 Zvýšiť starostlivosť o prírodné prostredie (2)
3. Ovzdušie je veľmi znečistené z priemyselných zdrojov	8 Znížiť znečistenie ovzdušia (3)
4. Miestne vodné zdroje sú znečistené	8 Revitalizovať miestne vodné zdroje a ich okolie (4)

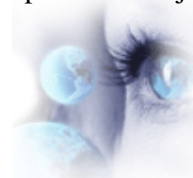
Hospodárstvo

Kľúčové disparity	Hlavné faktory rozvoja
1. Je málo miestnych pracovných príležitostí	8 Podporiť rozvoj miestneho hospodárstva, miestnych podnikateľských iniciatív a subjektov (1)

3. Rozvojová stratégia

3.1 Vízia, problémy, ciele a priority

Verejné zhromaždenia (2 stretnutia) miestnych obyvateľov s cieľom spracovať víziu, problémovú analýzu, stratégiu, priority, opatrenia, aktivity rozvoja, časový harmonogram realizácie plánovaných aktivít a operačný plán na roky 2007-2009 sa konali v prednáškovej miestnosti za účasti 20 ľudí.



VÍZIA OBCE TRNOVEC NAD VÁHOM DO ROKU 2022

Príjmová situácia obyvateľov obce je uspokojivá. K dispozícii sú vhodné priestory a pozemky pre podnikateľov, ktorí ponúkajú prácu pre miestnych ľudí. Pre mladých a začínajúcich podnikateľov je zabezpečené odborné poradenstvo a ďalšie odborné vzdelanie. V obchodnom stredisku sa nachádzajú obchody pre miestnych obyvateľov a ponúkané služby sú na veľmi dobrej úrovni. Vodné toky v katastri obce - rieka Váh, Trnovecké mŕtve rameno Váhu, chovné rybníky Vermek, Vizzaláš a Amerika II. - a ich revitalizované okolia znamenajú turistický potenciál.

Vďaka komunálnym investíciám sú podmienky bývania dobré. Miestne cesty, chodníky, verejné priestranstvá, verejná zeleň, verejné osvetlenie a vstupné časti do obce sú udržiavané v dobrom stave. Veľká pozornosť je venovaná možnostiam využívania voľného času, vrátane rozvoja potrebnej infraštruktúry: vybudované nové oddychové zóny popri vodných tokoch, cesty k Váhu, malé športové ihriská, rekonštruovaný športový a školský areál, obnovené detské ihriská a vybudované cyklotrasy na brehu Váhu, do Šale a k oddychovým zónam. Vybudovaný prechod cez železniciu, odstránená havarijná situácia na dopravnom úseku „Trnovec nad Váhom – Šaľa“ pomocou obchvatu mesta Šaľa (obce Trnovec nad Váhom) a vybudovaná cyklotrasa do Horného Jatova zabezpečia bezpečnú dopravu. Rekonštruovaná budova miestnej školy v Hornom Jatove na komunitné centrum pre mládež a dôchodcov zabezpečí ďalšie možnosti pre

voľnočasové a kultúrno-spoločenské aktivity. Rekonštruovaný kultúrny dom je lepšie využívaný na kultúrne a spoločenské podujatia. Premena tradičnej školy na modernú je zabezpečená rekonštruovanou základnou školou a škôlkou, kvalitným technickým vybavením a kvalitnou výučbou. Pre obyvateľov je dostupná kvalitná sieť zdravotnej a sociálnej starostlivosti. Prostredníctvom formálnych a neformálnych mládežníckych organizácií a vedenia obce sú zabezpečené rôznorodé aktivity pre mládež a obyvateľov obce. Verejnoprospešnými aktivitami, ktoré zlepšili komunikáciu a zvýšili záujem o veci verejné sa zlepšili aj medziľudské vzťahy

Stav životného prostredia je zlepšený vďaka rekultivácii skládok odpadu, zlepšeniu systému separovaného a biologického zberu odpadov a osvetovej činnosti. Znečistenie ovzdušia a spodných vôd z priemyselných zdrojov je znížené. Obyvatelia majú vďaka monitorovaniu prehľad o stave a kvalite ovzdušia. Efektívnosť výroby aj spotreby energie je zvýšená vďaka využívaniu obnoviteľných zdrojov energie. Povodňové riziko rieky Váh a vysokých vnútorných vôd je znížené. Lesnatosť katastra obce sa zvýšila výsadbou vetrolomov a lesných porastov.

Zoznam problémov identifikovaných na verejných stretnutiach a v rámci prieskumu verejnej mienky

Málo služieb	Málo priestorov na športové a relaxačné možnosti
Nie je prechod cez železnicu	Nie je vybudované detské ihrisko
Veľká dopravná záťaž, hlučnosť vlakov, vysoký havarijný stav cesty Šaľa – Trnovec nad Váhom	Málo využitá telocvičňa
Pretiažené a nekvalitné komunikácie bez rýchlostného obmedzenia	Nízka aktivizácia miestneho obyvateľstva na ochranu životného prostredia
Vysoké spodné vody	Zberný dvor odpadov nevyhovuje na všetky frakcie odpadov
Nízka lesnatosť	Miestne cesty a chodníky sú v zlom stave
Málo stromov a zelene v extraviláne	Nevyužívané alternatívne zdroje energie
Znečistené ovzdušie – priemyselné znečistenie Dusla	Neuskutočňujú sa školenia, odborné semináre a prednášky pre miestnych obyvateľov a podnikateľov
Malá kapacita zariadenia opatrovateľskej služby	Slabá komunikácia medzi obecným úradom, podnikateľmi a neziskovými organizáciami
Znečistené spodné vody zo skládok odpadov	Nie je v obci vysoko-rýchlostné Internet pripojenie
Zlá štruktúra obchodov, napr. nie je poriadne obchodné centrum na potraviny a drogériu	Málo stavebných pozemkov a nájomných bytov
Slabé verejné osvetlenie	Nie sú vybudované oddychové miesta pri Váhu
Málo mládežníckych aktivít	Nedodržiavaný chov hospodárskych zvierat v obytných zónach
Zlá cesta do Horného Jatova, nie sú vybudované cesty k Váhu	Budova obecného úradu je v zlom stave
Povodne – vzniknú priesaky	Nezáujem o rozvoj Nového Trnovca
Blízkosť Dusla, napr. Duslo rozšíri výrobu a zvýši znečistenie	Nie sú cyklotrasy
Nezáujem ľudí o veci verejné znemožní rozvojové aktivity	Veľa neobývaných domov
Nedostatok kultúrneho vyžitia	Nie sú zabezpečené vhodné podmienky pre podnikateľov
Neupravené verejné priestranstvá	Nie je bankomat v obci
Málo lavičiek, miest na odpočinok, behanie, atď. na trávenie voľného času a odpočinok	Nízka kvalita školstva a vzdelávania, napr. výučba cudzích jazykov
Málo aktivít usporiadaných pre mládež	Nízka kvalita zdravotníctva a sociálnej starostlivosti
Veľa krčiem	Nie je priemyselný park
Odkaliská znečisťujú životné prostredie	

Problémová analýza

Kľúčové problémy rozvoja obce

Členovia odbornej skupiny na svojom druhom verejnom stretnutí po prerokovaní SWOT analýzy brainstormingom a prieskumu verejnej mienky identifikovali problémy rozvoja obce Trnovec nad Váhom. Identifikované problémy rozvoja boli začlenené do 7. kľúčových problémov:

1. Málo podnikateľských subjektov a pracovných príležitostí

- Chýba priemyselný park
- Chýbajú pozemky na podnikateľské aktivity
- Nie je podporená tvorba miestnych pracovných príležitostí
- Chýbajú obchody, napr. papierníctvo, drogéria

2. Nízka úroveň kultúrno-spoločenských a vzdelávacích aktivít

- Zlé medziľudské vzťahy
- Nízka úroveň vyučovania
- Málo aktivít pre mládež
- Málo športových a kultúrnych aktivít
- Málo vzdelávacích aktivít v škole aj pre dospelých
- Nízka starostlivosť o starých ľudí
- Nízka podpora občianskych aktivít a dobrovoľníkov
- Nezáujem o veci verejné

3. Životné prostredie je znečistené

- Chov domácich zvierat v obytných zónach vo veľkom
- Znečistené vody
- Nelegálne skládky odpadov
- Nízka lesnatosť
- Vysoká hladina spodných vôd
- Málo zelene v obci a v jej okolí
- Rozšírená výroba v Dusle znečistí životné prostredie
- Znečistené spodné vody
- Znečistené pôdy
- Málo odpadových košov
- Zastaralý zberný dvor odpadov
- Nevyužitý lesný pôdny fond
- Celkový vzhľad obce – jarky a verejná zeleň vedľa hlavnej cesty je v zlom stave
- Nečistota v obci
- Jarky sú znečistené
- Ovzdušie je znečistené

4. Nedostatok možností na bývanie

- Málo stavebných pozemkov
- Málo nájomných bytov
- Chýbajú malometrážne byty pre sociálne slabších obyvateľov
- Nie sú vybudované inžinierske siete pre cca. 100 bytových jednotiek

5. Dopravná infraštruktúra je v zlom stave

- Nie sú vybudované cesty k Váhu - chýbajú parkoviská, chodníky a cyklotrasy
- Prechod cez železniciu v blízkosti železničnej stanice je nebezpečný
- Nebezpečná doprava na úseku Bratislava – Nové Zámky
- Chodníky sú v zlom stave
- Hlavné cesty na smer Šaľa a Horný Jatov sú v zlom stave
- Cesty sú v zlom stave
- Chýba cyklotrasa do Šale
- Chodníky sú v zlom stave pri ulici Vážska
- Veľká dopravná záťaž na trase Nové Zámky (Trnovec n/V – Šaľa)
- Chýba cyklotrasa do Horného Jatova
- Havarijný stav niektorých ciest v obci
- Chýba podchod na železničnú stanicu
- Nie sú vyznačené rýchlostné obmedzenia

6. Verejná infraštruktúra je v zlom stave

- Zariadenie opatrovateľskej služby je v zlom stave
- Zlý technický stav materskej školy
- Budova pre dôchodcov je v zlom stave
- Objekty občianskej vybavenosti sú v zlom stave
- Sociálna záchytná sieť pre starších občanov nie je rozvinutá
- Internetizácia a káblová TV nie je kvalitná
- Mestské kultúrne stredisko je v zlom stave – chodby sú veľké, nie sú miestnosti pre aktivity
- Chýba klubovňa na kultúrne podujatia
- Zlý technický stav budovy školy
- Nedostatočné technické vybavenie školy
- Školské a športové priestory nie sú prístupné pre verejnosť

7. Nedostatočná voľnočasová infraštruktúra

- Chýba oddychová zóna pri Váhu
- Málo oddychových zón s vybavením – prístrešky, lavičky, ohnisko, pieskovisko
- Chýba detské ihrisko
- Chýba pre mládež miesto na oddych
- Chýba posilňovňa
- Využitie telocvične na aktivity mladých je spoplatnené

Matica problémov

Pracovná skupina v ďalšom kroku vytvorila metódou porovnávania problémov v rámci matice poradie kľúčových problémov (tabuľka 3.1.1).

Tabuľka 3.1.1: Porovnávacia matica problémov obce

	1. Málo podnikateľských subjektov a pracovných príležitostí	2. Nízka úroveň kultúrno-spoločenských a vzdelávacích aktivít	3. Životné prostredie je znečistené	4. Nedostatok možností na bývanie	5. Dopravná infraštruktúra je v zlom stave	6. Verejná infraštruktúra je v zlom stave	7. Nedostatočná voľnočasová infraštruktúra
1. Málo podnikateľských subjektov a pracovných príležitostí							
2. Nízka úroveň kultúrno-spoločenských a vzdelávacích aktivít	2						
3. Životné prostredie je znečistené	3	3					
4. Nedostatok možností na bývanie	4	4	3				
5. Dopravná infraštruktúra je v zlom stave	5	5	3	5			
6. Verejná infraštruktúra je v zlom stave	6	6	3	6	6		
7. Nedostatočná voľnočasová infraštruktúra	7	2	3	7	7	6	
Spolu:	0	2	6	2	3	5	3

Strategický cieľ rozvoja obce

Zvýšiť kvalitu života obyvateľov obce Trnovec nad Váhom prostredníctvom rozvoja miestnej infraštruktúry, zlepšenia podmienok života miestnych obyvateľov, ochrany životného prostredia a podpory podnikania a tvorby miestnych pracovných príležitostí.

Priority rozvoja obce

<u>Priorita 1</u>	Rozvoj verejnej infraštruktúry
<u>Priorita 2</u>	Zlepšenie podmienok každodenného života obyvateľov
<u>Priorita 3</u>	Zlepšenie stavu životného prostredia
<u>Priorita 4</u>	Podpora podnikania a tvorba miestnych pracovných príležitostí

3.2 Opatrenia, aktivity

Členovia pracovnej skupiny na treťom verejnom stretnutí na základe identifikovaných problémov sformulovali strategický cieľ (viď časť: Strategický cieľ rozvoja obce), priority, opatrenia a aktivity rozvoja:

Priorita 1
Rozvoj verejnej infraštruktúry
Opatrenie 1.1
Zlepšenie dopravnej infraštruktúry
Aktivita 1.1.1
Vybudovať bezpečný prechod cez železnicu

Aktivita 1.1.2 Zabezpečiť bezpečnú dopravu na úseku Trnovec nad Váhom – Šaľa
Aktivita 1.1.3 Vybudovať cyklotrasu do Horného Jatova
Aktivita 1.1.4 Rekonštruovať miestne komunikácie
Aktivita 1.1.5 Rekonštruovať miestne chodníky
Aktivita 1.1.6 Vybudovať cyklotrasu na brehu Váhu
Aktivita 1.1.7 Vybudovať cyklotrasu do Šale
Aktivita 1.1.8 Vybudovať prístupové cesty a chodníky k Váhu a oddychovým zónam
Aktivita 1.1.9 Zvýšiť bezpečnosť premávky v obci
Opatrenie 1.2 Rozvoj infraštruktúry verejných služieb
Aktivita 1.2.1 Rekonštruovať a modernizovať zariadenie opatrovateľskej služby
Aktivita 1.2.2 Rekonštruovať a modernizovať školskú infraštruktúru
Aktivita 1.2.3 Zabezpečiť kvalitné technické vybavenie pre základnú a materskú školu
Aktivita 1.2.4 Rekonštruovať budovu pre dôchodcov
Aktivita 1.2.5 Rozvíjať sieť sociálnej starostlivosti
Aktivita 1.2.6 Rekonštruovať miestne kultúrne stredisko
Aktivita 1.2.7 Zriadiť klubovňu pre kultúrne podujatia
Aktivita 1.2.8 Skvalitniť informatizáciu spoločnosti
Aktivita 1.2.9 Rekonštruovať budovu požiarnej zbrojnice
Aktivita 1.2.10 Rekonštruovať a modernizovať budovu obecného úradu
Aktivita 1.2.11 Modernizovať verejné osvetlenie
Aktivita 1.2.12 Aktualizovať územný plán obce
Aktivita 1.2.13 Zvýšiť bezpečnosť v obci
Opatrenie 1.3 Rozvoj voľnočasovej infraštruktúry
Aktivita 1.3.1 Vybudovať oddychové zóny pri Váhu a v obci
Aktivita 1.3.2 Vybudovať detské ihrisko

Aktivita 1.3.3 Rekonštruovať a modernizovať športový a školský areál
Aktivita 1.3.4 Zabezpečiť prístup pre verejnosť do školských a športových priestorov



Priorita 2 Zlepšenie podmienok každodenného života obyvateľov
Opatrenie 2.1 Zlepšenie podmienok bývania
Aktivita 2.1.1 Zabezpečiť nové stavebné pozemky
Aktivita 2.1.2 Vybudovať nájomné byty
Aktivita 2.1.3 Vybudovať malometrážne nájomné byty pre sociálne slabších obyvateľov
Opatrenie 2.2 Zvýšenie úrovne kultúrno-spoločenských a vzdelávacích aktivít
Aktivita 2.2.1 Usporiadať ročne niekoľko verejných spoločenských akcií
Aktivita 2.2.2 Podporovať kultúrne a spoločenské aktivity
Aktivita 2.2.3 Zabezpečiť odborné vzdelávanie pre dospelých
Aktivita 2.2.4 Modernizovať výučbu na základnej škole
Aktivita 2.2.5 Zabezpečiť odborné vzdelávanie zamestnancov verejnej správy
Aktivita 2.2.6 Pripraviť a vydať publikácie o obci a regióne
Opatrenie 2.3 Rozvoj siete sociálnej a zdravotnej starostlivosti
Aktivita 2.3.1 Zabezpečiť sociálnu starostlivosť pre starých a postihnutých ľudí

Priorita 3 Zlepšenie stavu životného prostredia
Opatrenie 3.1 Riešenie odpadového hospodárstva
Aktivita 3.1.1 Rekultivovať skládky odpadov

Aktivita 3.1.2 Rekultivovať skládku nebezpečného odpadu
Aktivita 3.1.3 Modernizovať a rozšíriť dvor separovaného odpadu
Aktivita 3.1.4 Vybudovať kompostáreň
Aktivita 3.1.5 Rozvíjať zber separovaného a biologického odpadu
Opatrenie 3.2 Zlepšenie prírodného prostredia
Aktivita 3.2.1 Revitalizovať verejné priestranstvá
Aktivita 3.2.2 Vysadiť nové vetrolamy a zelené pásy
Aktivita 3.2.3 Realizovať osvetovú kampaň na ochranu životného prostredia
Aktivita 3.2.4 Znížiť chov hospodárskych zvierat v obytných zónach
Aktivita 3.2.5 Revitalizovať odkaliská
Opatrenie 3.3 Zníženie znečistenia ovzdušia
Aktivita 3.3.1 Monitorovať znečistenie ovzdušia a viesť dialóg s veľkými znečisťovateľmi
Aktivita 3.3.2 Využiť obnoviteľné zdroje energie
Opatrenie 3.4 Ochrana miestnych vodných zdrojov
Aktivita 3.4.1 Revitalizovať miestne vodné zdroje a ich okolie
Aktivita 3.4.2 Spracovať štúdiu riešenia problému spodných vôd
Aktivita 3.4.3 Znížiť vysokú hladinu spodných vôd

Priorita 4 Podpora tvorby miestnych pracovných príležitostí
Opatrenie 4.1 Podpora podnikateľských subjektov
Aktivita 4.1.1 Zabezpečiť pozemky pre podnikateľské aktivity
Aktivita 4.1.2 Pripraviť infraštruktúru pre priemyselný park
Aktivita 4.1.3 Zabezpečiť odborné poradenstvo a vzdelávanie pre mladých a začínajúcich podnikateľov
Aktivita 4.1.4 Zriadiť budovu pre nové služby a obchody

3.3 Opis rozvojovej stratégie, operačný plán na roky 2007-2009

Účastníci pracovnej skupiny si bodovaním vybrali najdôležitejšie aktivity strategického plánu (tabuľka 3.3.1) a vytvorili návrh operačného plánu na roky 2007-2009.

Dôležitosť aktivít:

Dôležitosť aktivít	Bodové hodnotenie
1. Najdôležitejšie (2007-2009)	1 - 1,5
2. Chvíľku si počkáme (2010-2012)	1,6 - 2,2
3. Stačia realizovať strednodobo (2013-2015)	2,3 - 3,0
4. Máme aj dôležitejšie úlohy (po roku 2015)	3,1 -

Tabuľka 3.3.1: Zhodnotenie rozvojových aktivít obce podľa dôležitosti realizácie

Rozvojové aktivity	Dôležitosť
Priorita 1 Rozvoj verejnej infraštruktúry	
<u>Opatrenie 1.1 Zlepšenie dopravnej infraštruktúry</u>	
Aktivita 1.1.1 Vybudovať bezpečný prechod cez železnicu	2,12
Aktivita 1.1.2 Zabezpečiť bezpečnú dopravu na úseku Trnovec nV – Šaľa	1,47
Aktivita 1.1.3 Vybudovať cyklotrasu do Horného Jatova	2,12
Aktivita 1.1.4 Rekonštruovať miestne komunikácie	1,65
Aktivita 1.1.5 Rekonštruovať miestne chodníky	1,71
Aktivita 1.1.6 Vybudovať cyklotrasu na brehu Váhu	2,59
Aktivita 1.1.7 Vybudovať cyklotrasu do Šale	2,06
Aktivita 1.1.8 Vybudovať prístupové cesty a chodníky k Váhu a oddychovým zónam	2,29
Aktivita 1.1.9 Zvýšiť bezpečnosť premávky v obci	1,12
Aktivita 1.1.10 Vybudovať cyklochodník od ul. Dlhá k ceste do Horného Jatova	2,59
<u>Opatrenie 1.2 Rozvoj infraštruktúry verejných služieb</u>	
Aktivita 1.2.1 Rekonštruovať a modernizovať zariadenie opatrovateľskej služby	1,76
Aktivita 1.2.2 Rekonštruovať a modernizovať školskú infraštruktúru	1,76
Aktivita 1.2.3 Zabezpečiť kvalitné technické vybavenie pre základnú a materskú školu	1,65
Aktivita 1.2.4 Rekonštruovať budovu pre dôchodcov	2,59
Aktivita 1.2.5 Rozvíjať sieť sociálnej starostlivosti	1,82
Aktivita 1.2.6 Rekonštruovať miestne kultúrne stredisko	2,24
Aktivita 1.2.7 Zriadiť klubovňu pre kultúrne podujatia	2,47
Aktivita 1.2.8 Skvalitniť informatizáciu spoločnosti	1,65
Aktivita 1.2.9 Rekonštruovať budovu požiarnej zbrojnice	2,41
Aktivita 1.2.10 Rekonštruovať a modernizovať budovu obecného úradu	2,35
Aktivita 1.2.11 Modernizovať verejné osvetlenie	1,71
Aktivita 1.2.12 Aktualizovať územný plán obce	1,65
Aktivita 1.2.13 Zvýšiť bezpečnosť v obci	1,53
<u>Opatrenie 1.3 Rozvoj voľnočasovej infraštruktúry</u>	
Aktivita 1.3.1 Vybudovať oddychové zóny pri Váhu a v obci	2,00
Aktivita 1.3.2 Vybudovať detské ihrisko	2,06

Aktivita 1.3.3 Rekonštruovať a modernizovať športový a školský areál	2,12
Aktivita 1.3.4 Zabezpečiť prístup pre verejnosť do školských a športových priestorov	1,65
Priorita 2 Zlepšenie podmienok každodenného života obyvateľov	
<u>Opatrenie 2.1 Zlepšenie podmienok bývania</u>	
Aktivita 2.1.1 Zabezpečiť nové stavebné pozemky	2,00
Aktivita 2.1.2 Vybudovať nájomné byty	1,59
Aktivita 2.1.3 Vybudovať malometrážne nájomné byty pre sociálne slabších obyvateľov	1,59
<u>Opatrenie 2.2 Zvýšenie úrovne kultúrno-spoločenských a vzdelávacích aktivít</u>	
Aktivita 2.2.1 Usporiadať ročne niekoľko verejných spoločenských akcií	1,65
Aktivita 2.2.2 Podporovať kultúrne a spoločenské aktivity	1,65
Aktivita 2.2.3 Zabezpečiť odborné vzdelávanie pre dospelých	1,88
Aktivita 2.2.4 Modernizovať výučbu na základnej škole	1,29
Aktivita 2.2.5 Zabezpečiť odborné vzdelávanie zamestnancov verejnej správy	2,06
Aktivita 2.2.6 Pripraviť a vydať publikácie o obci a regióne	2,24
<u>Opatrenie 2.3 Rozvoj siete sociálnej a zdravotnej starostlivosti</u>	
Aktivita 2.3.1 Zabezpečiť sociálnu starostlivosť pre starých a postihnutých ľudí	1,71
Priorita 3 Zlepšenie stavu životného prostredia	
<u>Opatrenie 3.1 Riešenie odpadového hospodárstva</u>	
Aktivita 3.1.1 Rekultivovať skládky odpadov	1,65
Aktivita 3.1.2 Rekultivovať skládku nebezpečného odpadu	1,53
Aktivita 3.1.3 Modernizovať a rozšíriť separovaný dvor odpadov	1,65
Aktivita 3.1.4 Vybudovať kompostáreň	1,65
Aktivita 3.1.5 Rozvíjať zber separovaného a biologického odpadu	1,47
<u>Opatrenie 3.2 Zlepšenie prírodného prostredia</u>	
Aktivita 3.2.1 Revitalizovať verejné priestranstvá	1,76
Aktivita 3.2.2 Vysadiť nové vetrolamy a zelené pásy	1,71
Aktivita 3.2.3 Realizovať osvetovú kampaň na ochranu životného prostredia	1,47
Aktivita 3.2.4 Znížiť chov hospodárskych zvierat v obytných zónach	2,88
Aktivita 3.2.5 Revitalizovať odkaliská	2,35
<u>Opatrenie 3.3 Zníženie znečistenia ovzdušia</u>	
Aktivita 3.3.1 Monitorovať znečistenie ovzdušia a viesť dialóg s veľkými znečisťovateľmi	1,65
Aktivita 3.3.2 Využiť obnoviteľné zdroje energie	2,35
<u>Opatrenie 3.4 Ochrana miestnych vodných zdrojov</u>	
Aktivita 3.4.1 Revitalizovať miestne vodné zdroje a ich okolie	1,59
Aktivita 3.4.2 Spracovať štúdiu riešenia problému spodných vôd	1,94
Aktivita 3.4.3 Znížiť vysokú hladinu spodných vôd	2,12
Priorita 4 Podpora tvorby miestnych pracovných príležitostí	
<u>Opatrenie 4.1 Podpora podnikateľských subjektov</u>	
Aktivita 4.1.1 Zabezpečiť pozemky pre podnikateľské aktivity	2,06
Aktivita 4.1.2 Pripraviť infraštruktúru pre priemyselný park	2,18

Aktivita 4.1.3 Zabezpečiť odborné poradenstvo a vzdelávanie pre mladých a začínajúcich podnikateľov	2,35
Aktivita 4.1.4 Zriadiť budovu pre nové služby a obchody	2,41

Časový harmonogram realizácie plánovaných aktivít PHSR obce Trnovec nad Váhom vid'. v časti „5. Zabezpečenie realizácie – 5.3 Harmonogram realizácie“.

Operačný plán PHSR obce Trnovec nad Váhom na roky 2007-2009 - projektové návrhy

Projekt RVI 01

Názov: *Príprava stavebnej projektovej dokumentácie na vybudovanie cyklotrasy do Horného Jatova*

Cieľ: Pripraviť stavebnú dokumentáciu na výstavbu cyklotrasy do Horného Jatova pre zabezpečenie bezpečnej dopravy pre miestnych obyvateľov medzi obcou Trnovec nad Váhom a časťou Horný Jatov

Garant:	Obec																		
Spolupráca:	Štátna správa																		
Náklady celkom	450 tis. Sk																		
Náklady obce:	450 tis. Sk																		
Ostatné zdroje:																			
Aktivity projektu:	1. Geodetické zameranie územia 2. Vysporiadanie vlastníckych vzťahov 3. Príprava stavebnej dokumentácie na vybudovanie cyklotrasy																		
Výstupy a podr. rozpočet	<table border="1"> <thead> <tr> <th>Akt.</th><th>Výstup</th><th>Počet</th><th>Cena (tis.Sk)</th></tr> </thead> <tbody> <tr> <td>1.</td><td>Geodetické zameranie územia</td><td>1</td><td>150</td></tr> <tr> <td>2.</td><td>Vysporiadané vlastnícke vzťahy</td><td>1</td><td>200</td></tr> <tr> <td>3.</td><td>Stavebná dokumentácia riešeného územia</td><td>1</td><td>100</td></tr> </tbody> </table>			Akt.	Výstup	Počet	Cena (tis.Sk)	1.	Geodetické zameranie územia	1	150	2.	Vysporiadané vlastnícke vzťahy	1	200	3.	Stavebná dokumentácia riešeného územia	1	100
Akt.	Výstup	Počet	Cena (tis.Sk)																
1.	Geodetické zameranie územia	1	150																
2.	Vysporiadané vlastnícke vzťahy	1	200																
3.	Stavebná dokumentácia riešeného územia	1	100																
Termín:	- Geodetické zameranie územia – 12/2008 - Vysporiadanie vlastníckych vzťahov – 06/2009 - Príprava stavebnej dokumentácie riešeného územia – 12/2009																		
Dotknuté úlohy strategického plánu	Aktivita 1.1.3 Vybudovať cyklotrasu do Horného Jatova																		

Projekt RVI 02

Názov:

Rekonštrukcia centra obce Trnovec nad Váhom

Cieľ: Rekonštruovaním centra obce zlepšiť dopravnú situáciu a zabezpečiť vhodné podmienky pre trávenie voľného času pre obyvateľov obce

Garant:	Obec
Spolupráca:	Štátna správa
Náklady celkom	23 810 tis. Sk
Náklady obce:	1 437,5 tis. Sk
Ostatné zdroje:	Fondy EÚ, rozpočet SR

Aktivity projektu:	<ol style="list-style-type: none">1. Aktualizácia stavebnej projektovej dokumentácie na rekonštrukciu miestnych ciest a chodníkov (ul. Lipová, Okružná, Cintorínska, Staničná, Zongorová, pri Zdravotnom stredisku)2. Geodetické zameranie nových riešených území (ul. Hlavná a Školská) a vysporiadanie vlastníckych vzťahov3. Príprava stavebnej dokumentácie na rekonštrukciu verejných priestranstiev vrátane detského ihriska4. Príprava žiadosti na finančnú podporu5. Rekonštrukcia miestnych ciest a chodníkov6. Rekonštrukcia verejných priestranstiev7. Vybudovanie detského ihriska																																							
Výstupy a podr. rozpočet	<table><tr><th>Akt.</th><th>Výstup</th><th>Počet</th><th>Cena (tis.Sk)</th></tr><tr><td>1.</td><td>Aktualizovaný stavebný projekt a stavebné povolenie</td><td>1</td><td>150</td></tr><tr><td>2.</td><td>Geodetické zamerania</td><td>1</td><td>150</td></tr><tr><td>3.</td><td>Stavebná dokumentácia na rekonštrukciu verejných priestranstiev a stavebné povolenie</td><td>1</td><td>100</td></tr><tr><td>4.</td><td>Podaná žiadosť na finančnú podporu</td><td>2</td><td>60</td></tr><tr><td>5.</td><td>Vysporiadané vlastnícke vzťahy</td><td>1</td><td>50</td></tr><tr><td>6.</td><td>Rekonštruované miestne cesty a chodníky</td><td>15</td><td>20 000</td></tr><tr><td>7.</td><td>Rekonštruované verejné priestranstvá</td><td>1</td><td>3 000</td></tr><tr><td>8.</td><td>Vybudované detské ihrisko</td><td>1</td><td>300</td></tr></table>				Akt.	Výstup	Počet	Cena (tis.Sk)	1.	Aktualizovaný stavebný projekt a stavebné povolenie	1	150	2.	Geodetické zamerania	1	150	3.	Stavebná dokumentácia na rekonštrukciu verejných priestranstiev a stavebné povolenie	1	100	4.	Podaná žiadosť na finančnú podporu	2	60	5.	Vysporiadané vlastnícke vzťahy	1	50	6.	Rekonštruované miestne cesty a chodníky	15	20 000	7.	Rekonštruované verejné priestranstvá	1	3 000	8.	Vybudované detské ihrisko	1	300
Akt.	Výstup	Počet	Cena (tis.Sk)																																					
1.	Aktualizovaný stavebný projekt a stavebné povolenie	1	150																																					
2.	Geodetické zamerania	1	150																																					
3.	Stavebná dokumentácia na rekonštrukciu verejných priestranstiev a stavebné povolenie	1	100																																					
4.	Podaná žiadosť na finančnú podporu	2	60																																					
5.	Vysporiadané vlastnícke vzťahy	1	50																																					
6.	Rekonštruované miestne cesty a chodníky	15	20 000																																					
7.	Rekonštruované verejné priestranstvá	1	3 000																																					
8.	Vybudované detské ihrisko	1	300																																					
Termín:	<ul style="list-style-type: none">- Aktualizácia stavebného projektu na rekonštrukciu miestnych ciest a chodníkov (ul. Lipová, Okružná, Cintorínska, Staničná, Zongorová, pri Zdravotnom stredisku) – 06/2007- Geodetické zameranie nových riešených území (ul. Hlavná a Školská) a vysporiadanie vlastníckych vzťahov – 06/2007- Príprava stavebnej dokumentácie na rekonštrukciu verejných priestranstiev vrátane detského ihriska – 07/2007- Príprava žiadosti na finančnú podporu – 10/2007- Rekonštrukcia miestnych ciest a chodníkov – 12/2009- Rekonštrukcia verejných priestranstiev – 12/2009- Vybudovanie detského ihriska – 12/2009																																							
Dotknuté úlohy strategického plánu	Aktivita 1.1.4 Rekonštruovať miestne komunikácie Aktivita 1.1.5 Rekonštruovať miestne chodníky Aktivita 1.3.2 Vybudovať detské ihrisko Aktivita 3.2.1 Revitalizovať verejné priestranstvá																																							

Projekt RVI 03

Názov:

Príprava stavebnej projektovej dokumentácie na rekonštrukciu miestnych ciest a komunikácií

Cieľ: Pripraviť stavebnú projektovú dokumentáciu na rekonštrukciu miestnych ciest (ul. Sôterová, Jatovská) a na prepojenie ul. Krátkej na ul. Novú pre zlepšenie dopravnej situácie v obci.

Garant:	Obec
Spolupráca:	Štátna správa
Náklady	350 tis. Sk

celkom																				
Náklady obce:	350 tis. Sk																			
Ostatné zdroje:																				
Aktivity projektu:	<div>1. Geodetické zameranie nových riešených území (ul. Söterová, Jatovská, prepojenie ul. Krátkej na ul. Novú)</div> <div>2. Vysporiadanie vlastníckych vzťahov na riešenom území</div> <div>3. Príprava stavebnej projektovej dokumentácie na rekonštrukcie a výstavbu miestnych ciest a chodníkov</div>																			
Výstupy a podr. rozpočet	<table><tr><td>Akt.</td><td>Výstup</td><td>Počet</td><td>Cena (tis.Sk)</td></tr><tr><td>1.</td><td>Geodetické zameranie riešeného územia</td><td>1</td><td>100</td></tr><tr><td>2.</td><td>Vysporiadané vlastnícke vzťahy</td><td>1</td><td>100</td></tr><tr><td>3.</td><td>Stavebná dokumentácia a stavebné povolenie</td><td>1</td><td>150</td></tr></table>				Akt.	Výstup	Počet	Cena (tis.Sk)	1.	Geodetické zameranie riešeného územia	1	100	2.	Vysporiadané vlastnícke vzťahy	1	100	3.	Stavebná dokumentácia a stavebné povolenie	1	150
Akt.	Výstup	Počet	Cena (tis.Sk)																	
1.	Geodetické zameranie riešeného územia	1	100																	
2.	Vysporiadané vlastnícke vzťahy	1	100																	
3.	Stavebná dokumentácia a stavebné povolenie	1	150																	
Termín:	<div>- Geodetické zameranie nových riešených území (ul. Söterová, Jatovská, prepojenie ul. Krátkej na ul. Novú) – 12/2008</div> <div>- Vysporiadanie vlastníckych vzťahov na riešenom území – 06/2009</div> <div>- Príprava stavebnej dokumentácie na rekonštrukcie a výstavbu miestnych ciest a chodníkov – 12/2009</div>																			
Dotknuté úlohy strategického plánu	<div>Aktivita 1.1.4 Rekonštruovať miestne komunikácie</div> <div>Aktivita 1.1.5 Rekonštruovať miestne chodníky</div>																			

Projekt RVI 04

Názov:

Príprava stavebnej projektovej dokumentácie na vybudovanie cyklotrasy do Šale

Cieľ: Pripraviť stavebnú projektovú dokumentáciu na výstavbu cyklotrasy do Šale pre bezpečnejšiu dopravu miestneho obyvateľstva a rozvoj CR na území obce.

Garant:	Obec																			
Spolupráca:	Štátna správa, Duslo a.s.																			
Náklady celkom	450 tis. Sk																			
Náklady obce:	450 tis. Sk																			
Ostatné zdroje:																				
Aktivity projektu:	1. Geodetické zameranie územia 2. Vysporiadanie vlastníckych vzťahov 3. Príprava stavebnej projektovej dokumentácie riešeného územia																			
Výstupy a podr. rozpočet	<table><tr><td>Akt.</td><td>Výstup</td><td>Počet</td><td>Cena (tis.Sk)</td></tr><tr><td>1.</td><td>Geodetické zameranie územia</td><td>1</td><td>150</td></tr><tr><td>2.</td><td>Vysporiadané vlastnícke vzťahy</td><td>1</td><td>200</td></tr><tr><td>3.</td><td>Stavebná dokumentácia riešeného územia a stavebné povolenie</td><td>1</td><td>100</td></tr></table>				Akt.	Výstup	Počet	Cena (tis.Sk)	1.	Geodetické zameranie územia	1	150	2.	Vysporiadané vlastnícke vzťahy	1	200	3.	Stavebná dokumentácia riešeného územia a stavebné povolenie	1	100
Akt.	Výstup	Počet	Cena (tis.Sk)																	
1.	Geodetické zameranie územia	1	150																	
2.	Vysporiadané vlastnícke vzťahy	1	200																	
3.	Stavebná dokumentácia riešeného územia a stavebné povolenie	1	100																	
Termín:	- Geodetické zameranie územia – 12/2008 - Vysporiadanie vlastníckych vzťahov – 06/2009 - Príprava stavebnej dokumentácie riešeného územia – 12/2009																			
Dotknuté úlohy strategického plánu	Aktivita 1.1.7 Vybudovať cyklotrasu do Šale																			

Projekt RVI 05**Názov:** *Zvýšenie bezpečnosti dopravnej premávky v obci***Cieľ:** Pomocou retardérov a dopravných tabúl zvýšiť bezpečnosť premávky v obci.

Garant:	Obec			
Spolupráca:	Štátna správa			
Náklady celkom	250 tis. Sk			
Náklady obce:	250 tis. Sk			
Ostatné zdroje:				
Aktivity projektu:	1. Vybudovanie spomaľovacích retardérov 2. Rekonštrukcia dopravných značení v obci			
Výstupy a podr. rozpočet	Akt.	Výstup	Počet	Cena (tis.Sk)
	1.	Spomaľovacie retardéry	5	150
	2.	Rekonštruované dopravné značky	20	100
Termín:	- Vybudovanie spomaľovacích retardérov – 12/2008 - Rekonštrukcia dopravných značení v obci – 12/2008			
Dotknuté úlohy strategického plánu	Aktivita 1.1.9 Zvýšiť bezpečnosť premávky v obci			

Projekt RVI 06**Názov:****Rekonštrukcia a modernizácia Zariadenia opatrovateľskej služby****Cieľ:** Rozvíjať sociálnu starostlivosť rekonštrukciou a modernizáciou Zariadenia opatrovateľskej služby a zabezpečením sociálnej starostlivosti pre starých a postihnutých ľudí

Garant:	Obec			
Spolupráca:	Štátna správa, Zariadenie opatrovateľskej služby			
Náklady celkom	15 500 tis. Sk			
Náklady obce:	1 250 tis. Sk			
Ostatné zdroje:	Fondy EÚ, štátny rozpočet SR			
Aktivity projektu:	1. Aktualizácia projektovej stavebnej dokumentácie na rekonštrukciu Zariadenia opatrovateľskej služby 2. Príprava žiadosti na finančnú podporu 3. Rekonštrukcia a modernizácia Zariadenia opatrovateľskej služby 4. Zabezpečenie sociálnej starostlivosti pre starých a postihnutých ľudí počas celého roka			
Výstupy a podr. rozpočet	Akt.	Výstup	Počet	Cena (tis.Sk)
	1.	Aktualizovaná stavebná dokumentácia a stavebné povolenie	1	50
	2.	Podaná žiadosť na finančnú podporu	1	30
	3.	Realizovaná rekonštrukcia na 70%	1	15 000
	4.	Počet opatrovaných ľudí	10	420
Termín:	- Aktualizácia stavebnej projektovej dokumentácie na rekonštrukciu Zariadenia opatrovateľskej služby – 12/2007 - Príprava žiadosti na finančnú podporu – 06/2008 - Rekonštrukcia a modernizácia Zariadenia opatrovateľskej služby – 12/2010			

	- Zabezpečenie sociálnej starostlivosti pre starých a postihnutých ľudí počas celého roka – 12/2009
Dotknuté úlohy strategického plánu	Aktivita 1.2.1 Rekonštruovať a modernizovať zariadenie opatrovateľskej služby Aktivita 2.3.1 Zabezpečiť sociálnu starostlivosť pre starých a postihnutých ľudí

Projekt RVI 07

Názov: *Rekonštrukcia a modernizácia školskej infraštruktúry*

Cieľ: Rekonštrukciou a modernizáciou materskej a základnej školy zlepšiť sociálne, technické a pedagogické podmienky vzdelávania

Garant:	Obec																														
Spolupráca:	Štátna správa, Základná škola v Trnovci nad Váhom																														
Náklady celkom	21 530 tis. Sk																														
Náklady obce:	5 855 tis. Sk																														
Ostatné zdroje:	Fondy EÚ, štátny rozpočet SR																														
Aktivity projektu:	<ol style="list-style-type: none"> 1. Aktualizácia projektovej stavebnej dokumentácie na rekonštrukciu základnej školy 2. Príprava žiadosti na finančnú podporu na rekonštrukciu základnej školy do fondov EÚ 3. Geodetické zameranie územia pod materskou školou vysporiadanie vlastníckych vzťahov 4. Príprava stavebnej projektovej dokumentácie na rekonštrukciu materskej školy 5. Rekonštrukcia a modernizácia základnej školy 6. Rekonštrukcia a modernizácia materskej školy 																														
Výstupy a podr. rozpočet	<table border="1"> <thead> <tr> <th>Akt.</th><th>Výstup</th><th>Počet</th><th>Cena (tis.Sk)</th></tr> </thead> <tbody> <tr> <td>1.</td><td>Aktualizovaná stavebná dokumentácia a stavebné povolenie</td><td>1</td><td>500</td></tr> <tr> <td>2.</td><td>Podaná žiadosť na finančnú podporu</td><td>1</td><td>30</td></tr> <tr> <td>3.</td><td>Zamerané územie a vysporiadané vlastnícke vzťahy pod materskou školou</td><td>2</td><td>100</td></tr> <tr> <td>4.</td><td>Pripravená stavebná dokumentácia a stavebné povolenie na rekonštrukciu materskej školy</td><td>1</td><td>300</td></tr> <tr> <td>5.</td><td>Realizovaná rekonštrukcia základnej školy na 80 %</td><td>1</td><td>16 000</td></tr> <tr> <td>6.</td><td>Realizovaná rekonštrukcia materskej školy</td><td>1</td><td>4 600</td></tr> </tbody> </table>			Akt.	Výstup	Počet	Cena (tis.Sk)	1.	Aktualizovaná stavebná dokumentácia a stavebné povolenie	1	500	2.	Podaná žiadosť na finančnú podporu	1	30	3.	Zamerané územie a vysporiadané vlastnícke vzťahy pod materskou školou	2	100	4.	Pripravená stavebná dokumentácia a stavebné povolenie na rekonštrukciu materskej školy	1	300	5.	Realizovaná rekonštrukcia základnej školy na 80 %	1	16 000	6.	Realizovaná rekonštrukcia materskej školy	1	4 600
Akt.	Výstup	Počet	Cena (tis.Sk)																												
1.	Aktualizovaná stavebná dokumentácia a stavebné povolenie	1	500																												
2.	Podaná žiadosť na finančnú podporu	1	30																												
3.	Zamerané územie a vysporiadané vlastnícke vzťahy pod materskou školou	2	100																												
4.	Pripravená stavebná dokumentácia a stavebné povolenie na rekonštrukciu materskej školy	1	300																												
5.	Realizovaná rekonštrukcia základnej školy na 80 %	1	16 000																												
6.	Realizovaná rekonštrukcia materskej školy	1	4 600																												
Termín:	- Aktualizácia projektovej stavebnej dokumentácie na rekonštrukciu základnej školy – 08/2007 - Príprava žiadosti na finančnú podporu na rekonštrukciu základnej školy do fondov EÚ – 12/2007 - Geodetické zameranie územia pod materskou školou a vysporiadanie vlastníckych vzťahov - 09/2007 - Rekonštrukcia a modernizácia základnej školy – 06/2010 - Rekonštrukcia a modernizácia materskej školy – 09/2009																														
Dotknuté úlohy strat. plánu	Aktivita 1.2.2 Rekonštruovať a modernizovať školskú infraštruktúru																														

Projekt RVI 08**Názov:****Zabezpečenie kvalitného technického vybavenia pre základnú a materskú školu****Cieľ:** Skvalitniť technické vybavenie základnej a materskej školy zakúpením nových zariadení

Garant:	Obec		
Spolupráca:	Štátna správa, Základná škola v Trnovci nad Váhom		
Náklady celkom	150 tis. Sk		
Náklady obce:	150 tis. Sk		
Ostatné zdroje:			
Aktivity projektu:	1. Kúpiť technické vybavenie pre základnú a materskú školu v roku 2007 2. Kúpiť technické vybavenie pre základnú a materskú školu v roku 2008 3. Kúpiť technické vybavenie pre základnú a materskú školu v roku 2009		
Výstupy a podr. rozpočet	Akt.	Výstup	Počet
	1.	Technické vybavenia	6
	2.		
Termín:	- Kúpiť technické vybavenie pre základnú a materskú školu v roku 2007 – 12/2007 - Kúpiť technické vybavenie pre základnú a materskú školu v roku 2008 – 12/2008 - Kúpiť technické vybavenie pre základnú a materskú školu v roku 2009 – 12/2009		
Dotknuté úlohy strategického plánu	Aktivita 1.2.3 Zabezpečiť kvalitné technické vybavenie pre základnú a materskú školu		

Projekt RVI 09**Názov:****Rekonštrukcia miestneho kultúrneho strediska****Cieľ:** Vytvoriť vhodné podmienky pre kultúrno-spoločenské aktivity s rekonštruovaním miestneho zdravotného strediska

Garant:	Obec		
Spolupráca:	Štátna správa		
Náklady celkom	11 130 tis. Sk		
Náklady obce:	680 tis. Sk		
Ostatné zdroje:	Fondy EÚ, štátny rozpočet SR		
Aktivity projektu:	1. Aktualizácia stavebnej dokumentácie na rekonštrukciu miestneho kultúrneho strediska 2. Príprava žiadosti na finančnú podporu 3. Rekonštrukcia a modernizácia miestneho kultúrneho strediska		
Výstupy a podr. rozpočet	Akt.	Výstup	Počet
	1.	Aktualizovaná stavebná dokumentácia a stavebné povolenie	1

	2.	Podaná žiadosť na finančnú podporu	1	30	
	3.	Realizovaná rekonštrukcia na 80%	1	11 000	
Termín:	- Aktualizácia stavebnej dokumentácie na rekonštrukciu miestneho kultúrneho strediska – 12/2007 - Príprava žiadosti na finančnú podporu – 04/2008 - Rekonštrukcia a modernizácia miestneho kultúrneho strediska – 12/2010				
Dotknuté úlohy strategického plánu	Aktivita 1.2.6 Rekonštruovať miestne kultúrne stredisko Aktivita 1.2.7 Zriadiť klubovňu pre kultúrne podujatia				

Projekt RVI 10

Názov:

Príprava štúdie na skvalitnenie informatizácie v obci

Cieľ: Pomocou partnerskej spolupráce v MR Via Romanum pripraviť štúdium na skvalitnenie informatizácie spoločnosti

Garant:	Obec														
Spolupráca:	Štátna správa, Mikroregión Via Romanum														
Náklady celkom	100 tis. Sk														
Náklady obce:	100 tis. Sk														
Ostatné zdroje:															
Aktivity projektu:	1. Pripraviť štúdium na skvalitnenie informatizácie v Mikroregióne Via Romanum														
Výstupy a podr. rozpočet	<table><tr><td>Akt.</td><td>Výstup</td><td>Počet</td><td>Cena (tis. Sk)</td></tr><tr><td>1.</td><td>Štúdium</td><td>1</td><td>100</td></tr><tr><td>2.</td><td></td><td></td><td></td></tr></table>			Akt.	Výstup	Počet	Cena (tis. Sk)	1.	Štúdium	1	100	2.			
Akt.	Výstup	Počet	Cena (tis. Sk)												
1.	Štúdium	1	100												
2.															
Termín:	- Pripraviť štúdium na skvalitnenie informatizácie v Mikroregióne Via Romanum – 12/2008														
Dotknuté úlohy strategického plánu	Aktivita 1.2.8 Skvalitniť informatizáciu spoločnosti														

Projekt RVI 11

Názov:

Príprava stavebnej projektovej dokumentácie na rekonštrukciu budovy požiarnej zbrojnice

Cieľ: Pripraviť stavebnú projektovú dokumentáciu na rekonštrukciu budovy požiarnej zbrojnice

Garant:	Obec			
Spolupráca:	Štátna správa, Obecný hasičský zbor			
Náklady celkom	230 tis. Sk			
Náklady obce:	230 tis. Sk			
Ostatné zdroje:				
Aktivity projektu:	1. Geodetické zameranie územia 2. Vysporiadanie vlastníckych vzťahov 3. Príprava stavebnej projektovej dokumentácie na rekonštrukciu požiarnej zbrojnice			

4. Príprava žiadosti na finančnú podporu				
Výstupy a podr. rozpočet	Akt.	Výstup	Počet	Cena (tis.Sk)
	1.	Geodetické zameranie územia	1	20
	2.	Vysporiadané vlastnícke vzťahy	1	50
	3.	Stavebná dokumentácia so stavebným povolením	1	130
	4.	Podaná žiadosť na finančnú podporu	1	30
Termín:	- Geodetické zameranie územia – 12/2007 - Vysporiadanie vlastníckych vzťahov – 06/2008 - Príprava stavebnej projektovej dokumentácie na rekonštrukciu požiarnej zbrojnice – 12/2008 - Príprava žiadosti na finančnú podporu – 12/2009			
Dotknuté úlohy strategického plánu	Aktivita 1.2.9 Rekonštruovať budovu požiarnej zbrojnice			

Projekt RVI 12

Názov: Modernizácia verejného osvetlenia

Cieľ: Znížiť náklady na spotrebu elektrickej energie modernizovaním verejného osvetlenia

Garant:	Obec			
Spolupráca:	Štátna správa			
Náklady celkom	200 tis. Sk			
Náklady obce:	20 tis. Sk			
Ostatné zdroje:	Štátny rozpočet SR			
Aktivity projektu:	1. Modernizovať verejné osvetlenie v roku 2007 2. Modernizovať verejné osvetlenie v roku 2008			
Výstupy a podr. rozpočet	Akt.	Výstup	Počet	Cena (tis.Sk)
	1.	Modernizované verejné osvetlenie	1	200
	2.			
Termín:	- Modernizovať verejné osvetlenie v roku 2007 – 12/2007 - Modernizovať verejné osvetlenie v roku 2008 – 12/2008			
Dotknuté úlohy strategického plánu	Aktivita 1.2.11 Modernizovať verejné osvetlenie			

Projekt RVI 13

Názov: Aktualizácia územného plánu obce

Cieľ: Vytvoriť nové parcely pre občiansku vybavenosť, rozvoj podnikania a verejnej infraštruktúry s aktualizáciou územného plánu obce

Garant:	Obec			
Spolupráca:	Štátna správa			
Náklady celkom	720 tis. Sk			
Náklady obce:	55 tis. Sk			
Ostatné zdroje:	Fondy EÚ, štátny rozpočet SR			

Aktivity projektu:	1. Pripraviť žiadosť na finančnú podporu 2. Aktualizovať územný plán obce			
Výstupy a podr. rozpočet				
	Akt.	Výstup	Počet	Cena (tis.Sk)
	1.	Podaná žiadosť na finančnú podporu	1	20
	2.	Aktualizovaný územný plán	1	700
	3.			
Termín:	- Pripraviť žiadosť na finančnú podporu – 10/2007 - Aktualizovať územný plán obce – 12/2009			
Dotknuté úlohy strategického plánu	Aktivita 1.2.12 Aktualizovať územný plán obce			

Projekt RVI 14

Názov: Zvýšenie bezpečnosti v obci

Cieľ: Zvýšiť bezpečnosť v obci pomocou vybudovaného kamerového, informačného a poplašného systému vo verejných budovách a lokalitách

Garant:	Obec															
Spolupráca:	Štátna správa															
Náklady celkom	300 tis. Sk															
Náklady obce:	300 tis. Sk															
Ostatné zdroje:																
Aktivity projektu:	<div>1. Namontovať informačný a poplašný systém v komunitnom centre</div> <div>2. Vybudovať kamerový, informačný a poplašný systém v kultúrnom dome a na obecnom úrade</div> <div>3. Vybudovať kamerový, informačný a poplašný systém na verejných priestranstvách</div>															
Výstupy a podr. rozpočet	<table><tr><td>Akt.</td><td>Výstup</td><td>Počet</td><td>Cena (tis.Sk)</td></tr><tr><td>1.</td><td>Namontované informačné, poplašné a kamerové systémy</td><td>5</td><td>300</td></tr><tr><td>2.</td><td></td><td></td><td></td></tr></table>				Akt.	Výstup	Počet	Cena (tis.Sk)	1.	Namontované informačné, poplašné a kamerové systémy	5	300	2.			
Akt.	Výstup	Počet	Cena (tis.Sk)													
1.	Namontované informačné, poplašné a kamerové systémy	5	300													
2.																
Termín:	<div>- Namontovať informačný a poplašný systém v komunitnom centre – 12/2007</div> <div>- Vybudovať kamerový, informačný a poplašný systém v kultúrnom dome a na obecnom úrade – 12/2008</div> <div>- Vybudovať kamerový, informačný a poplašný systém na verejných priestranstvách – 12/2009</div>															
Dotknuté úlohy strategického plánu	Aktivita 1.2.13 Zvýšiť bezpečnosť v obci															

Projekt RVI 15

Názov: *Príprava a aktualizácia stavebných dokumentácií na rekonštrukciu a modernizáciu športového a školského areálu*

Cieľ: Pripraviť a aktualizovať stavebné dokumentácie na rekonštrukciu a modernizáciu športového a školského areálu

Garant:	Obec																		
Spolupráca:	Štátna správa, Základná škola v Trnenci nad Váhom, FK Dynamo Trnovec nad Váhom																		
Náklady celkom	130 tis. Sk																		
Náklady obce:	130 tis. Sk																		
Ostatné zdroje:																			
Aktivity projektu:	<ol style="list-style-type: none">1. Aktualizovať stavebnú projektovú dokumentáciu na rekonštrukciu školského areálu2. Pripraviť stavebnú projektovú dokumentáciu na rozvoj športového areálu3. Pripraviť žiadosti na finančnú podporu																		
Výstupy a podr. rozpočet	<table><tr><th>Akt.</th><th>Výstup</th><th>Počet</th><th>Cena (tis.Sk)</th></tr><tr><td>1.</td><td>Aktualizovaná stavebná projektová dokumentácia a stavebné povolenie</td><td>1</td><td>50</td></tr><tr><td>2.</td><td>Stavebná projektová dokumentácia na rozvoj športového areálu so stavebným povolením</td><td>1</td><td>50</td></tr><tr><td>3.</td><td>Podané žiadosti na finančnú podporu</td><td>2</td><td>30</td></tr></table>			Akt.	Výstup	Počet	Cena (tis.Sk)	1.	Aktualizovaná stavebná projektová dokumentácia a stavebné povolenie	1	50	2.	Stavebná projektová dokumentácia na rozvoj športového areálu so stavebným povolením	1	50	3.	Podané žiadosti na finančnú podporu	2	30
Akt.	Výstup	Počet	Cena (tis.Sk)																
1.	Aktualizovaná stavebná projektová dokumentácia a stavebné povolenie	1	50																
2.	Stavebná projektová dokumentácia na rozvoj športového areálu so stavebným povolením	1	50																
3.	Podané žiadosti na finančnú podporu	2	30																
Termín:	<ul style="list-style-type: none">- Aktualizovať stavebnú projektovú dokumentáciu na rekonštrukciu školského areálu – 12/2007- Pripraviť stavebnú projektovú dokumentáciu na rozvoj športového areálu – 06/2008- Pripraviť žiadosti na finančnú podporu – 06/2009																		
Dotknuté úlohy strategického plánu	Aktivita 1.3.3 Rekonštruovať a modernizovať športový a školský areál																		

Projekt RVI 16

Názov: *Zabezpečenie prístupu pre verejnosť do školských a športových priestorov*

Cieľ: Zabezpečiť prístup zadarmo pre miestne neziskové organizácie a neformálne skupiny mladých ľudí do 25 rokov do školských a športových priestorov

Garant:	Obec		
Spolupráca:	Štátna správa, Základná škola v Trnenci nad Váhom, FK Dynamo Trnovec nad Váhom		
Náklady celkom	150 tis. Sk		
Náklady obce:	150 tis. Sk		
Ostatné zdroje:			
Aktivity projektu:	1. Zabezpečiť prístup pre miestne neziskové organizácie a neformálne skupiny mladých ľudí do 25 rokov do školských a športových priestorov počas celého roka		
Výstupy a podr.			

rozpočet	Akt.	Výstup	Počet	Cena (tis.Sk)
	1.	Počet mladých ľudí a neziskových organizácií za rok 2007	50	50
	2.	Počet mladých ľudí a neziskových organizácií za rok 2008	60	50
	3.	Počet mladých ľudí a neziskových organizácií za rok 2009	70	50
Termín:	- Zabezpečiť prístup pre miestne neziskové organizácie a neformálne skupiny mladých ľudí do 25 rokov do školských a športových priestorov počas celého roka – 12/2009			
Dotknuté úlohy strategického plánu	Aktivita 1.3.4 Zabezpečiť prístup pre verejnosť do školských a športových priestorov			

Projekt ZPZO 01

Názov: Výstavba nájomných bytov

Cieľ: Zlepšiť podmienky bývania miestneho obyvateľstva

Garant:	Obec			
Spolupráca:	Štátna správa			
Náklady celkom	10 200 tis. Sk			
Náklady obce:	8 160 tis. Sk			
Ostatné zdroje:	Štátny fond rozvoja bývania SR			
Aktivity projektu:	1. Príprava stavebnej projektovej dokumentácie pre nájomné byty 2. Príprava stavebnej projektovej dokumentácie na malometrážne nájomné byty pre sociálne slabších obyvateľov 3. Výstavba nájomných bytov 4. Výstavba malometrážnych nájomných bytov pre sociálne slabších obyvateľov			
Výstupy a podr. rozpočet	Akt.	Výstup	Počet	Cena (tis.Sk)
	1.	Stavebné projektové dokumentácie so stavebným povolením	2	200
	2.	Postavené nájomné byty na 90%	1	5 000
	3.	Postavené malometrážne nájomné byty na 90%	1	5 000
Termín:	- Príprava stavebnej projektovej dokumentácie pre nájomné byty – 12/2008 - Príprava stavebnej projektovej dokumentácie na malometrážne nájomné byty pre sociálne slabších obyvateľov – 02/2008 - Výstavba nájomných bytov – 12/2010 - Výstavba malometrážnych nájomných bytov pre sociálne slabších obyvateľov – 12/2010			
Dotknuté úlohy strategického plánu	Aktivita 2.1.2 Vybudovať nájomné byty Aktivita 2.1.3 Vybudovať malometrážne nájomné byty pre sociálne slabších obyvateľov			

Projekt ZPZO 02**Názov:** *Usporiadanie verejných akcií***Cieľ:** Zvýšiť záujem obyvateľov obce o veci verejné

Garant:	Obec																																																		
Spolupráca:	Štátna správa, miestne organizácie a podnikatelia																																																		
Náklady celkom	978 tis. Sk																																																		
Náklady obce:	778 tis. Sk																																																		
Ostatné zdroje:	Sponzori, VÚC Nitra																																																		
Aktivity projektu:	1. Deň obce v roku 2007 2. Spoločné brigády, kultúrno-spoločenské podujatia v roku 2007 3. Podujatie pre mladých ľudí v roku 2007 4. Realizovanie odborného školenia pre dospelých v roku 2007 5. Deň obce v roku 2008 6. Súťaž a výstava kresieb detí „Moja obec v roku 2022“, výstava ručných prác v roku 2008 7. Spoločné brigády, kultúrno-spoločenské podujatia v roku 2008 8. Realizovanie odborného školenia pre dospelých v roku 2008 9. Deň obce v roku 2009 10. Spoločné brigády, kultúrno-spoločenské podujatia v roku 2009 11. Realizovanie odborného školenia pre dospelých v roku 2009																																																		
Výstupy a podr. rozpočet	<table border="1"> <thead> <tr> <th>Akt.</th><th>Výstup</th><th>Počet</th><th>Cena (tis.Sk)</th></tr> </thead> <tbody> <tr><td>1.</td><td>Prezentácia miestnych subjektov</td><td>10</td><td>80</td></tr> <tr><td>2.</td><td>Počet účastníkov</td><td>150</td><td>190</td></tr> <tr><td>3.</td><td>Počet účastníkov</td><td>30</td><td>30</td></tr> <tr><td>4.</td><td>Počet účastníkov</td><td>20</td><td>26</td></tr> <tr><td>5.</td><td>Prezentácia miestnych subjektov</td><td>14</td><td>80</td></tr> <tr><td>6.</td><td>Počet kresieb miestnych detí</td><td>40</td><td>10</td></tr> <tr><td>7.</td><td>Počet účastníkov</td><td>200</td><td>210</td></tr> <tr><td>8.</td><td>Počet účastníkov</td><td>20</td><td>26</td></tr> <tr><td>9.</td><td>Prezentácia miestnych subjektov</td><td>18</td><td>80</td></tr> <tr><td>10.</td><td>Počet účastníkov</td><td>220</td><td>220</td></tr> <tr><td>11.</td><td>Počet účastníkov</td><td>20</td><td>26</td></tr> </tbody> </table>			Akt.	Výstup	Počet	Cena (tis.Sk)	1.	Prezentácia miestnych subjektov	10	80	2.	Počet účastníkov	150	190	3.	Počet účastníkov	30	30	4.	Počet účastníkov	20	26	5.	Prezentácia miestnych subjektov	14	80	6.	Počet kresieb miestnych detí	40	10	7.	Počet účastníkov	200	210	8.	Počet účastníkov	20	26	9.	Prezentácia miestnych subjektov	18	80	10.	Počet účastníkov	220	220	11.	Počet účastníkov	20	26
Akt.	Výstup	Počet	Cena (tis.Sk)																																																
1.	Prezentácia miestnych subjektov	10	80																																																
2.	Počet účastníkov	150	190																																																
3.	Počet účastníkov	30	30																																																
4.	Počet účastníkov	20	26																																																
5.	Prezentácia miestnych subjektov	14	80																																																
6.	Počet kresieb miestnych detí	40	10																																																
7.	Počet účastníkov	200	210																																																
8.	Počet účastníkov	20	26																																																
9.	Prezentácia miestnych subjektov	18	80																																																
10.	Počet účastníkov	220	220																																																
11.	Počet účastníkov	20	26																																																
Termín:	- Deň obce v roku 2007 – 10/2007 - Spoločné brigády, kultúrno-spoločenské podujatia v roku 2007 – 12/2007 - Podujatie pre mladých ľudí v roku 2007 – 12/2007 - Realizovanie odborného školenia pre dospelých v roku 2007 – 12/2007 - Deň obce v roku 2008 – 10/2008 - Súťaž a výstava kresieb detí „Moja obec v roku 2022“, výstava ručných prác v roku 2008 – 10/2008 - Spoločné brigády, kultúrno-spoločenské podujatia v roku 2008 – 12/2008 - Realizovanie odborného školenia pre dospelých v roku 2008 – 12/2008 - Deň obce v roku 2009 – 10/2009 - Spoločné brigády, kultúrno-spoločenské podujatia v roku 2009 – 12/2009 - Realizovanie odborného školenia pre dospelých v roku 2009 – 12/2009																																																		
Dotknuté úlohy strategického plánu	Aktivita 2.2.1 Usporiadať ročne niekoľko verejných spoločenských akcií Aktivita 2.2.2 Podporovať kultúrne a spoločenské aktivity Aktivita 2.2.3 Zabezpečiť odborné vzdelávanie pre dospelých																																																		

Projekt ZPZO 03**Názov:****Modernizácia výučby na základnej škole****Cieľ:** Pomocou zabezpečenia vzdelávacích aktivít pre žiakov a učiteľov základnej školy premeniť tradičnú školu na modernú

Garant:	Obec																		
Spolupráca:	Štátna správa, Základná škola v Trnovci nad Váhom																		
Náklady celkom	2 530 tis. Sk																		
Náklady obce:	155 tis. Sk																		
Ostatné zdroje:	Fondy EÚ, štátny rozpočet SR																		
Aktivity projektu:	1. Príprava žiadosti na finančnú podporu 2. Zabezpečiť vzdelávacie aktivity pre žiakov a učiteľov základnej školy																		
Výstupy a podr. rozpočet	<table border="1"> <thead> <tr> <th>Akt.</th><th>Výstup</th><th>Počet</th><th>Cena (tis.Sk)</th></tr> </thead> <tbody> <tr> <td>1.</td><td>Žiadosť na finančnú podporu</td><td>1</td><td>30</td></tr> <tr> <td>2.</td><td>Počet vzdelávacích aktivít</td><td>2</td><td>2 500</td></tr> <tr> <td>3.</td><td></td><td></td><td></td></tr> </tbody> </table>			Akt.	Výstup	Počet	Cena (tis.Sk)	1.	Žiadosť na finančnú podporu	1	30	2.	Počet vzdelávacích aktivít	2	2 500	3.			
Akt.	Výstup	Počet	Cena (tis.Sk)																
1.	Žiadosť na finančnú podporu	1	30																
2.	Počet vzdelávacích aktivít	2	2 500																
3.																			
Termín:	Príprava žiadosti na finančnú podporu – 10/2007 Zabezpečiť vzdelávacie aktivity pre žiakov a učiteľov základnej školy – 12/2009																		
Dotknuté úlohy strategického plánu	Aktivita 2.2.4 Modernizovať výučbu na základnej škole																		

Projekt ZPZO 04**Názov:** *Príprava a vydanie publikácie o obci a regióne***Cieľ:** Propagovať obec a okolie v regióne

Garant:	Obec																		
Spolupráca:	Štátna správa																		
Náklady celkom	100 tis. Sk																		
Náklady obce:	60 tis. Sk																		
Ostatné zdroje:	sponzori																		
Aktivity projektu:	1. Pripraviť materiály a fotky do publikácie 2. Vydať publikáciu o obci																		
Výstupy a podr. rozpočet	<table border="1"> <thead> <tr> <th>Akt.</th><th>Výstup</th><th>Počet</th><th>Cena (tis.Sk)</th></tr> </thead> <tbody> <tr> <td>1.</td><td>Počet materiálov a fotiek</td><td>50</td><td>50</td></tr> <tr> <td>2.</td><td>Počet strán publikácie</td><td>20</td><td>50</td></tr> <tr> <td>3.</td><td></td><td></td><td></td></tr> </tbody> </table>			Akt.	Výstup	Počet	Cena (tis.Sk)	1.	Počet materiálov a fotiek	50	50	2.	Počet strán publikácie	20	50	3.			
Akt.	Výstup	Počet	Cena (tis.Sk)																
1.	Počet materiálov a fotiek	50	50																
2.	Počet strán publikácie	20	50																
3.																			
Termín:	- Pripraviť materiály a fotky do publikácie – 12/2008 - Vydať publikáciu o obci – 06/2009																		
Dotknuté úlohy strategického plánu	Aktivita 2.2.6 Pripraviť a vydať publikácie o obci a regióne																		

Projekt ZŽP 01**Názov:****Modernizácia, rozšírenie a rozvíjanie zberu separovaného a biologického odpadu****Cieľ:** Rozvíjať zber separovaného a biologického odpadu modernizáciou a rozšírením dvora separovaného odpadu, vybudovaním kompostárne a osvetovou činnosťou

Garant:	Obec																										
Spolupráca:	Štátna správa																										
Náklady celkom	5 630 tis. Sk																										
Náklady obce:	880 tis. Sk																										
Ostatné zdroje:	Fondy EÚ, štátny rozpočet SR																										
Aktivity projektu:	<ol style="list-style-type: none"> 1. Modernizovať a rozšíriť dvor separovaného odpadu 2. Pripraviť štúdiu a stavebné projektové dokumentácie na vybudovanie kompostárne 3. Pripraviť žiadosť na finančnú podporu na vybudovanie kompostárne 4. Rozšíriť a rozvíjať frakcie zberaných odpadov pomocou odborných prednášok a verejných komunikácií 5. Vydať informačné letáky a propagačné materiály na ochranu životného prostredia 																										
Výstupy a podr. rozpočet	<table> <tr> <th>Akt.</th><th>Výstup</th><th>Počet</th><th>Cena (tis.Sk)</th></tr> <tr> <td>1.</td><td>Modernizovaný a rozšírený dvor separovaného odpadu</td><td>1</td><td>5 000</td></tr> <tr> <td>2.</td><td>Štúdia a stavebná projektová dokumentácia so stavebným povolením na výstavbu kompostárne</td><td>1</td><td>300</td></tr> <tr> <td>3.</td><td>Podaná žiadosť na finančnú podporu</td><td>1</td><td>30</td></tr> <tr> <td>4.</td><td>Počet prednášok a verejných komunikácií</td><td>12</td><td>210</td></tr> <tr> <td>5.</td><td>Počet vydaných informačných letákov a propagačných materiálov</td><td>6</td><td>90</td></tr> </table>			Akt.	Výstup	Počet	Cena (tis.Sk)	1.	Modernizovaný a rozšírený dvor separovaného odpadu	1	5 000	2.	Štúdia a stavebná projektová dokumentácia so stavebným povolením na výstavbu kompostárne	1	300	3.	Podaná žiadosť na finančnú podporu	1	30	4.	Počet prednášok a verejných komunikácií	12	210	5.	Počet vydaných informačných letákov a propagačných materiálov	6	90
Akt.	Výstup	Počet	Cena (tis.Sk)																								
1.	Modernizovaný a rozšírený dvor separovaného odpadu	1	5 000																								
2.	Štúdia a stavebná projektová dokumentácia so stavebným povolením na výstavbu kompostárne	1	300																								
3.	Podaná žiadosť na finančnú podporu	1	30																								
4.	Počet prednášok a verejných komunikácií	12	210																								
5.	Počet vydaných informačných letákov a propagačných materiálov	6	90																								
Termín:	<ul style="list-style-type: none"> - Modernizovať a rozšíriť dvor separovaného odpadu – 12/2008 - Pripraviť štúdiu a stavebné projektové dokumentácie na vybudovanie kompostárne – 12/2008 - Pripraviť žiadosť na finančnú podporu na vybudovanie kompostárne – 12/2009 - Rozšíriť a rozvíjať frakcie zberaných odpadov pomocou odborných prednášok a verejných komunikácií – 12/2009 - Vydať informačné letáky a propagačné materiály na ochranu životného prostredia – 12/2009 																										
Dotknuté úlohy strategického plánu	Aktivita 3.1.3 Modernizovať a rozšíriť dvor separovaného odpadu Aktivita 3.1.4 Vybudovať kompostáreň Aktivita 3.1.5 Rozvíjať zber separovaného a biologického odpadu Aktivita 3.2.3 Realizovať osvetovú kampaň na ochranu životného prostredia																										

Projekt ZŽP 02

Názov: *Príprava štúdie na vysadenie nových vetrolomov a zelených pásov*

Cieľ: Pripraviť štúdiu na vysadenie nových vetrolomov a zelených pásov na území obce pre zníženie znečistenia ovzdušia

Garant:	Obec		
Spolupráca:	Štátna správa		
Náklady celkom	100 tis. Sk		
Náklady obce:	100 tis. Sk		
Ostatné zdroje:			
Aktivity projektu:	1. Pripraviť štúdiu na vysadenie nových vetrolomov a zelených pásov na území obce		
Výstupy a podr. rozpočet	Akt.	Výstup	Počet
	1.	Štúdia	1
	2.		
	3.		
			Cena (tis.Sk)
Termín:	- Pripraviť štúdiu na vysadenie nových vetrolomov a zelených pásov na území obce – 06/2009		
Dotknuté úlohy strategického plánu	Aktivita 3.2.2 Vysadiť nové vetrolamy a zelené pásy		

Projekt ZŽP 03

Názov:

Monitorovanie znečistenia ovzdušia a zabezpečenie komunikácie veľkými znečisťovateľmi ovzdušia

Cieľ: Znížiť znečistenie ovzdušia s monitorovaním znečistenia ovzdušia a zabezpečením komunikácie veľkými znečisťovateľmi ovzdušia

Garant:	Obec		
Spolupráca:	Štátna správa, Mikroregión Via Romanum		
Náklady celkom	78 tis. Sk		
Náklady obce:	78 tis. Sk – členský príspevok obce v MR Via Romanum		
Ostatné zdroje:			
Aktivity projektu:	1. Nákup prenosnej stanice na meranie znečistenia ovzdušia v Mikroregióne Via Romanum		
Výstupy a podr. rozpočet	Akt.	Výstup	Počet
	1.	Prenosná stanica na meranie znečistenia ovzdušia	1
	2.		
			Cena (tis.Sk)
Termín:	- Nákup prenosnej stanice na meranie znečistenia ovzdušia v Mikroregióne Via Romanum – 06/2009		
Dotknuté úlohy strategického plánu	Aktivita 3.3.1 Monitorovať znečistenie ovzdušia a viesť dialóg s veľkými znečisťovateľmi		

Finančný plán k operačným plánom:

Projekt	Celkové náklady (v tis. Sk)	Verejné zdroje (v tis. Sk)						Súkromné zdroje (v tis. Sk)
		Celkom	EU	Národné zdroje				
				Celkom	SR	VúC	Trnovec nV	
RVI 01	450	450	0	450	0	0	450	0
RVI 02	23810	23810	17663	6148	4710	0	1438	0
RVI 03	350	350	0	350	0	0	350	0
RVI 04	450	450	0	450	0	0	450	0
RVI 05	250	250	0	250	0	0	250	0
RVI 06	15 500	15 500	11 250	4 250	3 000	0	1 250	0
RVI 07	21 530	21 530	12 375	9 155	3 300	0	5 855	0
RVI 08	150	150	0	150	0	0	150	0
RVI 09	11 130	11 130	8 250	2 880	2 200	0	680	0
RVI 10	100	100	0	100	0	0	100	0
RVI 11	230	230	0	230	0	0	230	0
RVI 12	200	200	0	200	180	0	20	0
RVI 13	720	720	525	195	140	0	55	0
RVI 14	300	300	0	300	0	0	300	0
RVI 15	130	130	0	130	0	0	130	0
RVI 16	150	150	0	150	0	0	150	0
ZPZO 01	10 200	10 200	0	10 200	2 040	0	8 160	0
ZPZO 02	978	828	0	828	0	50	778	150
ZPZO 03	2 530	2 530	1 875	655	500	0	155	0
ZPZO 04	100	60	0	60	0	0	60	40
ZŽP 01	5 630	5 630	3 750	1 880	1 000	0	880	0
ZŽP 02	100	100	0	100	0	0	100	0
ZŽP 03	78	78	0	78	0	0	78	0
Spolu	95 066	94 876	55 688	39 189	17 070	50	22 069	190

Náklady obce na realizáciu operačných plánov na roky 2007 - 2009

Projekt	Náklady obce Trnovec nad Váhom (v tis. Sk)			
	2007	2008	2009	Spolu
RVI 01	0	150	300	450
RVI 02	510	200	728	1 438
RVI 03	0	100	250	350
RVI 04	0	150	300	450
RVI 05	140	110	0	250
RVI 06	190	170	890	1 250
RVI 07	930	3 125	1 800	5 855
RVI 08	50	50	50	150
RVI 09	100	80	500	680
RVI 10	50	50	0	100
RVI 11	20	180	30	230
RVI 12	20	0	0	20

RVI 13	20	15	20	55
RVI 14	100	100	100	300
RVI 15	50	50	30	130
RVI 16	50	50	50	150
ZPZO 01	100	3 900	4 160	8 160
ZPZO 02	270	260	248	778
ZPZO 03	30	63	62	155
ZPZO 04	0	50	10	60
ZŽP 01	200	550	130	880
ZŽP 02	0	50	50	100
ZŽP 03	26	26	26	78
Spolu	2 856	9 479	9 734	22 069

4. Finančný plán

4.1 Rozdelenie financií na programovacie obdobie

Priorita	2007 - 2009	2010 - 2012	2013 - 2015	2015 -	Spolu (v tis. Sk)
Priorita 1 Rozvoj verejnej infraštruktúry	71 850	73 150	13 300	9 150	167 450
Priorita 2 Zlepšenie podmienok každodenného života obyvateľov	14 228	3 826	3 150	900	22 104
Priorita 3 Zlepšenie stavu životného prostredia	9 288	23 358	13 828	10 228	56 702
Priorita 4 Podpora tvorby miestnych pracovných príležitostí	0	400	14 078	0	14 478
Spolu (v tis. Sk)	95 366	100 734	44 356	20 278	260 734

Rozdelenie financií na priority a opatrenia

Priorita 1 Rozvoj verejnej infraštruktúry

- Opatrenie 1.1 Zlepšenie dopravnej infraštruktúry
- Opatrenie 1.2 Rozvoj infraštruktúry verejných služieb
- Opatrenie 1.3 Rozvoj voľnočasovej infraštruktúry

Priorita 2 Zlepšenie podmienok každodenného života obyvateľov

- Opatrenie 2.1 Zlepšenie podmienky bývania
- Opatrenie 2.2 Zvýšenie úrovne kultúrno-spoločenských a vzdelávacích aktivít
- Opatrenie 2.3 Rozvoj siete sociálnej a zdravotnej starostlivosti

Priorita 3 Zlepšenie stavu životného prostredia

- Opatrenie 3.1 Riešenie odpadového hospodárstva
- Opatrenie 3.2 Zlepšenie prírodného prostredia
- Opatrenie 3.3 Zníženie znečistenia ovzdušia
- Opatrenie 3.4 Ochrana miestnych vodných zdrojov

Priorita 4 Podpora tvorby miestnych pracovných príležitostí

- Opatrenie 4.1 Podpora podnikateľských subjektov

Priorita	Opatrenie	Celkové náklady (v tis. Sk)	Verejné zdroje (v tis. Sk)						Súkromné zdroje (v tis. Sk)
			Celkom	EU	Národné zdroje				
					Celkom	SR	VúC	Trnovec nV	
1	1.1	68 430	68 430	32 385	36 045	33 636	0	2 409	0
	1.2	89 440	89 440	57 683	31 758	15 607	0	16 151	0
	1.3	9 580	9 580	6 735	2 845	1 796	0	1 049	0
2	2.1	14 550	14 550	0	14 550	2 440	350	11 760	0
	2.2	6 714	5 964	1 875	4 089	500	200	3 389	750
	2.3	840	840	0	840	0	0	840	0
3	3.1	23 580	13 280	9 645	3 635	2 572	0	1 063	10 300
	3.2	16 060	8 760	6 210	2 550	1 656	0	894	7 300
	3.3	10 612	10 612	7 725	2 887	2 060	0	827	0
	3.4	6 450	6 450	4 725	1 725	1 260	0	465	0
4	4.1	14 478	12 478	5 000	7 478	0	0	7 478	2 000
Spolu		260 734	240 384	131 983	108 402	61 527	550	46 325	20 350

5. Zabezpečenie realizácie

5.1 Inštitucionálne a organizačné zabezpečenie

Strategický plán sa bude realizovať prostredníctvom operačných plánov. Prvý operačný plán bol vypracovaný na roky 2007-2009, ďalšie budú podľa situácie dvoj- až trojročné. Operačný plán na ďalšie obdobie má byť vypracovaný do konca 1. polroka predchádzajúceho roka. Pri vypracovaní operačných plánov bude obec spolupracovať s partnermi, resp. ich vyhotoví sama. Súčasťou operačných plánov budú aj finančné tabuľky a takto identifikované potreby na vlastné náklady budú zapracované do obecného rozpočtu. Vzhľadom na svoju veľkosť obec nepočíta so zriadením vlastnej implementačnej kapacity. Pri realizácii rozvojových aktivít bude spolupracovať s rozvojovými organizáciami z blízkeho okolia. V období realizácie operačného plánu do roku 2009 to budú Regionálna rozvojová agentúra Šaľa, Mikroregión Via Romanum a Fórum centrum pre regionálny rozvoj. Obec sa dohodne s partnerskými organizáciami, rôznymi inštitúciami a podnikateľskými subjektami o manažovaní konkrétnych projektov na základe operačného plánu, hlavne tých, u ktorých sa počíta s využitím externých zdrojov. Spolupráca sa týka projektov:

- Aktivita 1.1.1 Vybudovať bezpečný prechod cez železnicu (partner: Železnice SR),
- Aktivita 1.1.2 Zabezpečiť bezpečnú dopravu na úseku Trnovec nV – Šaľa (partner: Slovenská správa ciest),
- Aktivita 1.1.6 Vybudovať cyklotrasu na brehu Váhu (partner: Povodie Váhu),
- Aktivita 1.2.1 Rekonštruovať a modernizovať zariadenie opatrovateľskej služby (partner: Zariadenie opatrovateľskej služby),
- Aktivita 1.2.2 Rekonštruovať a modernizovať školskú infraštruktúru (partner: Miestna materská a základná škola),
- Aktivita 1.2.3 Zabezpečiť kvalitné technické vybavenie pre základnú a materskú školu (partner: Miestna materská a základná škola),
- Aktivita 1.2.8 Skvalitniť informatizáciu spoločnosti (partner: MR Via Romanum),
- Aktivita 1.2.9 Rekonštruovať budovu požiarnej zbrojnice (partner: Obecný hasičský zbor),
- Aktivita 1.3.3 Rekonštruovať a modernizovať športový a školský areál (partner: Miestna základná škola a FK Dynamo Trnovec nV),
- Aktivita 1.3.4 Zabezpečiť prístup pre verejnosť do školských a športových priestorov (partner: Miestna základná škola),
- Aktivita 2.2.1 Usporiadať ročne niekoľko verejných spoločenských akcií (partner: miestne neziskové organizácie),
- Aktivita 2.2.3 Zabezpečiť odborné vzdelávanie pre dospelých (partner: MR Via Romanum),
- Aktivita 2.2.4 Modernizovať výučbu na základnej škole (partner: Miestna základná škola),
- Aktivita 2.2.5 Zabezpečiť odborné vzdelávanie zamestnancov verejnej správy (partner: MR Via Romanum),
- Aktivita 2.3.1 Zabezpečiť sociálnu starostlivosť pre starých a postihnutých ľudí (partner: Zariadenie opatrovateľskej služby),
- Aktivita 3.1.2 Rekultivovať skládku nebezpečného odpadu (partner: Duslo Šaľa),
- Aktivita 3.2.2 Vysadiť nové vetrolamy a zelené pásy (partner: miestni podnikatelia a poľovnícke združenia),
- Aktivita 3.2.5 Revitalizovať odkaliská (partner: Duslo Šaľa),

- Aktivita 3.3.1 Monitorovať znečistenie ovzdušia a viesť dialóg s veľkými znečisťovateľmi (partner: Duslo Šaľa)
- Aktivita 3.4.1 Revitalizovať miestne vodné zdroje a ich okolie (partner: Miestny rybársky zväz),
- Aktivita 4.1.3 Zabezpečiť odborné poradenstvo a vzdelávanie pre mladých a začínajúcich podnikateľov (partner: MR Via Romanum).

Ďalšie projekty vzhľadom na zameranie realizuje obec s vlastnými kapacitami.

5.2 Monitorovanie a hodnotenie

Úroveň strategického cieľa

Strategický cieľ	Hodnotiace otázky	Ukazovatele	Východisková úroveň	Cieľová úroveň
Zvýšiť kvalitu života obyvateľov obce Trnovec nad Váhom prostredníctvom rozvoja miestnej infraštruktúry, zlepšenia podmienok života miestnych obyvateľov, ochrany životného prostredia a podpory podnikania a tvorby miestnych pracovných príležitostí.	Do akej miery sa podarilo zabezpečiť vybavenie obce verejnou infraštruktúrou?	Miera investícií	83 491 tis. Sk v období 2002-2006	150 000 tis. Sk v období 2007-2015
	Sú obyvatelia spokojnejší zo znížením znečistenia životného prostredia?	Rozvojová oblasť "Tvorba a ochrana životného prostredia" - ako zlepši kvalitu života obyvateľov (zdroj: prieskum názorov obyvateľov)	Odpovede na otázku: Ohodnoťte oblasť "Tvorba a ochrana životného prostredia" podľa toho, ako Vám môže najviac zlepšiť kvalitu života! (výsledky prieskumu z roku 2006):	Odpovede na otázku: Ohodnoťte oblasť "Tvorba a ochrana životného prostredia" podľa toho, ako Vám môže najviac zlepšiť kvalitu života! (výsledky prieskumu z roku 2015):
			Veľmi - 41%	Veľmi - 35%
			Stredne - 41%	Stredne - 35%
			Málo - 18%	Málo - 30%
	Sú obyvatelia obce spokojnejší s kvalitou svojho života?	Podiel tých, ktorí sú nespokojní s kvalitou života v obci (zdroj: prieskum názorov obyvateľov)	Odpovede na otázku: Podľa Vás aká je kvalita života vo Vašej obci? (výsledky prieskumu z roku 2006):	Odpovede na otázku : Ako hodnotíte kvalitu života Vo vašej obci ? (výsledky prieskumu v roku 2015):
			dobrá 29%	dobrá 35%
			priemerná 65%	priemerná 60%
			zlá 6%	zlá 5%
	Podarilo sa zvýšiť počet miestnych pracovných príležitostí?	Počet zamestnaných ľudí v obci	SODB 2001 - Bývajúce obyvateľstvo ekonomicky aktívne podľa odvetvia hospodárstva:	SODB 2011 - Bývajúce obyvateľstvo ekonomicky aktívne podľa odvetvia hospodárstva:
			Ekonomicky aktívne osoby: 1242 ľudí	Ekonomicky aktívne osoby: 1260 ľudí
			Z toho odchádza do zamestnania: 590 ľudí	Z toho odchádza do zamestnania: 540 ľudí

Úroveň priorit

Priority	Hodnotiace otázky	Ukazovatele	Východisková úroveň	Cieľová úroveň
Priorita 1 <i>Rozvoj verejnej infraštruktúry</i>	Podarilo sa zrekonštruovať miestne cesty a chodníky?	Dĺžka rekonštruovaných ciest a chodníkov v m	800	6000
	Podarilo sa zrekonštruovať miestne verejné budovy a zariadenia na základe potrieb?	Počet rekonštruovaných objektov a zariadení	3	10
	Koľko nových príležitostí sa podarilo vytvoriť na využívanie voľného času?	Počet vytvorených príležitostí	2	4
Priorita 2 <i>Zlepšenie podmienok každodenného života obyvateľov</i>	Koľko ľudí v obci býva v novopostavených nájomných bytoch a na vytvorených stavebných pozemkoch?	Počet ľudí	160	220
	Koľko ľudí využíva kultúrno-spoločenské, vzdelávacie programy a sociálne služby v obci?	Počet ľudí	800	1200
	Koľko nových kultúrno-spoločenských a vzdelávacích programov sa realizuje v obci?	Počet programov	10	15
Priorita 3 <i>Zlepšenie stavu životného prostredia</i>	Do akej miery sa zlepšil stav životného prostredia vďaka aktivitám v oblasti ochrany životného prostredia?	Plocha revitalizovaného územia (ha),	0 ha	20 ha
		Ročný objem vyseparovaného odpadu (t)	80t / rok	100t / rok
	Do akej miery sú obyvatelia zapojení do ochrany životného prostredia?	Podiel občanov zapojených do aktivít zameraných na ochranu životného prostredia (%)	70%	90%
Priorita 4 <i>Podpora tvorby miestnych pracovných príležitostí</i>	Do akej miery sa zvýšil počet podnikateľov v obci?	Počet podnikateľov	210	250

Úroveň opatrení

Opatrenie	Indikátory vstupu	Aktivity	Indikátory výstupu
Opatrenie 1.1 <i>Zlepšení dopravnej infraštruktúry</i>	Finančná čiastka Cesty a chodníky, ktoré budú rekonštruované Materiál, práca, voľné pozemky v obecnom vlastníctve Stavebná dokumentácia na rekonštrukciu miestnych ciest	Rekonštrukcia chodníkov a ciest	Dĺžka rekonštruovaných chodníkov a ciest
		Vybudovanie prechodu cez železnicu	Počet vybudovaných prechodov
		Vybudovanie cyklotrás a cyklochodníkov	Dĺžka vybudovaných cyklotrás a cyklochodníkov
		Vytvorenie nových dopravných, informačných tabúl a retardérov	Počet dopravných, informačných tabúl a retardérov
Opatrenie 1.2 <i>Rozvoj infraštruktúry verejných služieb</i>	Finančná čiastka Budovy, ktoré budú rekonštruované Materiál, práca, voľné pozemky v obecnom vlastníctve Územný plán Zariadenie opatrovateľskej služby Stavebná dokumentácia na rekonštrukciu základnej školy Stavebná dokumentácia na rekonštrukciu Zariadenia opatrovateľskej služby Stavebná dokumentácia na rekonštrukciu kultúrneho domu	Rekonštrukcia zariadenia opatrovateľskej služby	Výmera rekonštruovanej plochy
		Rekonštrukcia školskej infraštruktúry	Výmera rekonštruovanej plochy
		Zabezpečenie kvalitného technického vybavenia základnej a materskej školy	Počet učební, ktoré sú vybavené kvalitným technickým vybavením
		Rekonštrukcia budovy pre dôchodcov	Výmera rekonštruovanej plochy
		Rozvíjanie siete sociálnej starostlivosti	Počet ľudí, ktorí využívajú sociálnu starostlivosť
		Rekonštrukcia miestneho kultúrneho strediska	Výmera rekonštruovanej plochy
		Skvalitnenie informatizácie spoločnosti	Počet budov a domov, kde je zavedený rýchly internet
		Rekonštrukcia budovy požiarnej zbrojnice	Výmera rekonštruovanej plochy
		Rekonštrukcia budovy obecného úradu	Výmera rekonštruovanej plochy
		Modernizácia verejného osvetlenia	% zníženia spotreby el. energie
		Aktualizácia územného plánu obce	Počet vymedzených nových plôch občianskej vybavenosti
		Zvýšenie bezpečnosti v obci	Počet krádeží a vandalizmu ročne

Opatrenie 1.3 Rozvoj voľnočasovej infraštruktúry	Finančná čiastka	Vybudovanie oddychovej zóny pri Váhu a v obci	Výmera revitalizovanej plochy
	Budovy a plochy, ktoré budú rekonštruované	Vybudovanie detského ihriska	Počet nových hračiek
	Materiál, práca, voľné pozemky v obecnom vlastníctve	Rekonštrukcia a modernizácia športového a školského areálu	Výmera rekonštruovanej plochy
	Stavebná dokumentácia na rekonštrukciu základnej školy	Zabezpečenie prístupu do školských a športových priestorov	Počet ľudí, ktorí využívajú školský a športový areál
Opatrenie 2.1 Zlepšenie podmienky bývania	Finančná čiastka	Zabezpečenie nových stavebných pozemkov	Počet stavebných pozemkov
	Materiál, práca, voľné pozemky v obecnom vlastníctve	Vybudovanie nájomných bytov	Počet bytových jednotiek
		Vybudovanie malometrážnych nájomných bytov pre sociálne slabších obyvateľov	Počet bytových jednotiek pre sociálne slabších obyvateľov
Opatrenie 2.2 Zvýšenie úrovne kultúrno-spoločenských a vzdelávacích aktivít	Finančná čiastka	Usporiadanie niekoľkých verejných spoločenských akcií ročne	Počet zapojených občanov
	Práca a dobrovoľníci	Podpora kultúrnych a spoločenských aktivít	Počet realizovaných programov
	Neziskové organizácie	Zabezpečenie odborného vzdelávania pre dospelých	Počet vyškolených ľudí
	Staré publikácie a brožúry o obci	Modernizácia výučby na základnej škole	Počet detí, ktorí využijú modernejšiu výučbu
		Zabezpečenie odborného vzdelávania pre zamestnancov verejnej správy	Počet vyškolených ľudí
		Príprava a vydanie publikácie o obci a regióne	Počet strán publikácie
Opatrenie 2.3 Rozvoj siete sociálnej a zdravotnej starostlivosti	Finančná čiastka Práca Zariadenie opatrovateľskej služby	Zabezpečenie sociálnej starostlivosti pre starých a postihnutých ľudí	Počet ľudí, ktorí využíva sociálnu starostlivosť
Opatrenie 3.1 Riešenie odpadového hospodárstva	Finančná čiastka	Rekultivovanie skládky odpadov	Výmera revitalizovanej plochy
	Plochy, ktoré budú rekonštruované a revitalizované	Rekultivovanie skládky nebezpečného odpadu	Výmera revitalizovanej plochy

	Materiál, práca, pozemky v obecnom vlastníctve Dvor separovaného odpadu Stavebná dokumentácia na rekonštrukciu separovaného dvoru odpadov (Žiadosť o dotáciu na Environmentálny fond)	Modernizácia a rozšírenie separovaného dvoru odpadov	Počet frakcií odpadov a výmera rekonštruovanej plochy
		Vybudovanie kompostárne	Kapacita kompostárne
		Rozvíjanie zberu separovaného a biologického odpadu	Objem vyseparovaného separovaného a biologického odpadu
Opatrenie 3.2 Zlepšenie prírodného prostredia	Finančná čiastka Plochy, ktoré budú rekonštruované	Revitalizovanie verejných priestranstiev	Výmera revitalizovanej plochy
		Výsadba nových vetrolamov a zelených pásov	Výmera revitalizovanej plochy
	Materiál, práca, pozemky v obecnom vlastníctve	Realizácia osvetovej kampane na ochranu životného prostredia	Počet oslovených a zapojených ľudí
		Zníženie chovu hospodárskych zvierat v obytných zónach	Počet hospodárskych zvierat v obytných zónach
		Revitalizácia odkalísk	Výmera revitalizovanej plochy
Opatrenie 3.3 Zníženie znečistenia ovzdušia	Finančná čiastka	Monitorovanie znečistenia ovzdušia a vedenie dialógu s veľkými znečisťovateľmi	Počet záznamov a dialógov
	Materiál, práca, objekty a budovy	Využitie obnoviteľných zdrojov energie	Počet objektov v ktorom sa využije obnoviteľný zdroj energie
Opatrenie 3.4 Ochrana miestnych vodných zdrojov	Finančná čiastka	Revitalizácia miestnych vodných zdrojov a ich okolí	Výmera revitalizovanej plochy
	Plochy, ktoré budú revitalizované	Spracovanie štúdie riešenia problému spodných vôd	Počet vypracovaných štúdií
	Materiál, práca a pozemky	Zníženie vysokej hladiny spodných vôd	Výška spodnej vody
Opatrenie 4.1 Podpora podnikateľských subjektov	Finančná čiastka	Zabezpečenie pozemkov pre podnikateľské aktivity	Výmera pozemkov pre podnikateľské účely
	Existujúci podnikatelia	Príprava infraštruktúry pre priemyselný park	Výmera pripravenej infraštruktúry pre podnikateľské účely
	Materiál, práca, voľné pozemky v obecnom vlastníctve	Zabezpečenie odborného poradenstva a vzdelávania pre mladých a začínajúcich podnikateľov	Počet vyškolených podnikateľov
		Zriadenie budovy pre nové služby a obchody	Počet nových služieb a obchodov

5.3 Harmonogram realizácie projektu

Časový harmonogram realizácie aktivít bol zostavený na základe finančných možností obce, grantových možností a podľa požiadavky miestnych obyvateľov a vedenia obce. Realizácia aktivít bola navrhnutá na trojročné etapy nasledovne:

Rozvojové aktivity	Termín realizácie aktivít			
	2007 - 2009	2010 - 2012	2013 - 2015	2015 -
Priorita 1 Rozvoj verejnej infraštruktúry				
Opatrenie 1.1 Zlepšenie dopravnej infraštruktúry				
Aktivita 1.1.1 Vybudovať bezpečný prechod cez železniciu				
Aktivita 1.1.2 Zabezpečiť bezpečnú dopravu na úseku Trnovec nV – Šaľa				
Aktivita 1.1.3 Vybudovať cyklotrasu do Horného Jatova				
Aktivita 1.1.4 Rekonštruovať miestne komunikácie				
Aktivita 1.1.5 Rekonštruovať miestne chodníky				
Aktivita 1.1.6 Vybudovať cyklotrasu na brehu Váhu				
Aktivita 1.1.7 Vybudovať cyklotrasu do Šale				
Aktivita 1.1.8 Vybudovať prístupové cesty a chodníky k Váhu a oddychovým zónam				
Aktivita 1.1.9 Zvýšiť bezpečnosť premávky v obci				
Opatrenie 1.2 Rozvoj infraštruktúry verejných služieb				
Aktivita 1.2.1 Rekonštruovať a modernizovať zariadenie opatrovateľskej služby				
Aktivita 1.2.2 Rekonštruovať a modernizovať školskú infraštruktúru				
Aktivita 1.2.3 Zabezpečiť kvalitné technické vybavenie pre základnú a materskú školu				
Aktivita 1.2.4 Rekonštruovať budovu pre dôchodcov				
Aktivita 1.2.5 Rozvíjať sieť sociálnej starostlivosti				
Aktivita 1.2.6 Rekonštruovať miestne kultúrne stredisko				
Aktivita 1.2.7 Zriadiť klubovňu pre kultúrne podujatia				
Aktivita 1.2.8 Skvalitniť informatizáciu spoločnosti				
Aktivita 1.2.9 Rekonštruovať budovu požiarnej zbrojnice				
Aktivita 1.2.10 Rekonštruovať a modernizovať budovu obecného úradu				
Aktivita 1.2.11 Modernizovať verejné osvetlenie				
Aktivita 1.2.12 Aktualizovať územný plán obce				
Aktivita 1.2.13 Zvýšiť bezpečnosť v obci				
Opatrenie 1.3 Rozvoj voľnočasovej infraštruktúry				
Aktivita 1.3.1 Vybudovať oddychové zóny pri Váhu a v obci				
Aktivita 1.3.2 Vybudovať detské ihrisko				
Aktivita 1.3.3 Rekonštruovať a modernizovať športový a školský areál				
Aktivita 1.3.4 Zabezpečiť prístup pre verejnosť do školských a športových priestorov				

Priorita 2 Zlepšenie podmienok každodenného života obyvateľov				
Opatrenie 2.1 Zlepšenie podmienky bývania				
Aktivita 2.1.1 Zabezpečiť nové stavebné pozemky				
Aktivita 2.1.2 Vybudovať nájomné byty				
Aktivita 2.1.3 Vybudovať malometrážne nájomné byty pre sociálne slabších obyvateľov				
Opatrenie 2.2 Zvýšenie úrovne kultúrno-spoločenských a vzdelávacích aktivít				
Aktivita 2.2.1 Usporiadať ročne niekoľko verejných spoločenských akcií				
Aktivita 2.2.2 Podporovať kultúrne a spoločenské aktivity				
Aktivita 2.2.3 Zabezpečiť odborné vzdelávanie pre dospelých				
Aktivita 2.2.4 Modernizovať výučbu na základnej škole				
Aktivita 2.2.5 Zabezpečiť odborné vzdelávanie zamestnancov verejnej správy				
Aktivita 2.2.6 Pripraviť a vydať publikácie o obci a regióne				
Opatrenie 2.3 Rozvoj siete sociálnej a zdravotnej starostlivosti				
Aktivita 2.3.1 Zabezpečiť sociálnu starostlivosť pre starých a postihnutých ľudí				
Priorita 3 Zlepšenie stavu životného prostredia				
Opatrenie 3.1 Riešenie odpadového hospodárstva				
Aktivita 3.1.1 Rekultivovať skládky odpadov				
Aktivita 3.1.2 Rekultivovať skládku nebezpečného odpadu				
Aktivita 3.1.3 Modernizovať a rozšíriť separovaný dvor odpadov				
Aktivita 3.1.4 Vybudovať kompostáreň				
Aktivita 3.1.5 Rozvíjať zber separovaného a biologického odpadu				
Opatrenie 3.2 Zlepšenie prírodného prostredia				
Aktivita 3.2.1 Revitalizovať verejné priestranstvá				
Aktivita 3.2.2 Vysadiť nové vetrolamy a zelené pásy				
Aktivita 3.2.3 Realizovať osvetovú kampaň na ochranu životného prostredia				
Aktivita 3.2.4 Znížiť chov hospodárskych zvierat v obytných zónach				
Aktivita 3.2.5 Revitalizovať odkaliská				
Opatrenie 3.3 Zníženie znečistenia ovzdušia				
Aktivita 3.3.1 Monitorovať znečistenie ovzdušia a viesť dialóg s veľkými znečisťovateľmi				
Aktivita 3.3.2 Využiť obnoviteľné zdroje energie				
Opatrenie 3.4 Ochrana miestnych vodných zdrojov				
Aktivita 3.4.1 Revitalizovať miestne vodné zdroje a ich okolie				
Aktivita 3.4.2 Spracovať štúdiu riešenia problému spodných vôd				
Aktivita 3.4.3 Znížiť vysokú hladinu spodných vôd				
Priorita 4 Podpora tvorby miestnych pracovných príležitostí				
Opatrenie 4.1 Podpora podnikateľských subjektov				
Aktivita 4.1.1 Zabezpečiť pozemky pre podnikateľské aktivity				

Aktivita 4.1.2 Pripraviť infraštruktúru pre priemyselný park				
Aktivita 4.1.3 Zabezpečiť odborné poradenstvo a vzdelávanie pre mladých a začínajúcich podnikateľov				
Aktivita 4.1.4 Zriadiť budovu pre nové služby a obchody				

6. Záver

Obec Trnovec nad Váhom v posledných rokoch realizovala projekty hlavne v oblasti bytovej výstavby. V rôznych lokalitách obce bolo postavených 55 nájomných bytov, v ktorých sa nachádza 2 až 8 bytových jednotiek. Okrem toho významnou investíciou bola aj výstavba kanalizácie a v oblasti verejnej sféry výstavba komunitného centra v Hornom Jatove. Komunitné centrum funguje od konca roka 2006, využíva ho hlavne mládež. Realizované projekty vychádzali hlavne z najsúrnejších potrieb a finančných možností obce. V záujme optimálneho využitia možností v programovacom období EÚ v rokoch 2007-2014 bol vypracovaný tento strategický plán hospodárskeho a sociálneho rozvoja. Rozvojový plán jednak rieši všetky aktuálne infraštrukturálne potreby obce, ale niektoré aktivity sú zamerané aj na zvýšenie záujmu o veci verejné, ako aj na zlepšenie podmienok využívania voľného času. Podstatná časť rozvojových opatrení a aktivít sa týka aj ochrany životného prostredia a zvýšenia ekologického povedomia. V prípade realizácie aktivít strategického plánu sa dá reálne očakávať, že obec Trnovec nad Váhom bude dynamicky sa rozvíjajúcou obcou na úrovni dnešných starých členských krajín Európskej únie. V rámci dosiahnutia plánovaných rozvojových cieľov niektoré aktivity bude možné realizovať aj pomocou združenia Mikroregiónu Via Romanum, v ktorom je obec zakladajúcim členom a ktoré do konca júla 2007 vypracuje spoločnú rozvojovú stratégiu pre Program Leader (Os 4 z Programu rozvoja vidieka SR na programovacie obdobie 2007 – 2013) v spolupráci Regionálnej rozvojovej agentúry Šaľa a Fórum centra pre regionálny rozvoj Šamorín.

Použitá literatúra

- ✓ Slovenská agentúra životného prostredia – oblastná pobočka Trnava, Regionálny územný systém ekologickej stability okresu Galanta, 1994
- ✓ Ministerstvo životného prostredia SR, Environmentálna regionalizácia SR, 2002
- ✓ Štatistický úrad SR, Sčítanie obyvateľov, bytov a domov 2001, 2001
- ✓ Úrad práce, sociálnych vecí a rodiny Nové Zámky, Štatistické údaje nezamestnaných, 30.06.2006
- ✓ Pamiatkový úrad SR, Ústredný zoznam pamiatkového fondu o nehnuteľných kultúrnych pamiatkach, 2006
- ✓ Štatistický úrad SR Krajská správa v Nitre, Štatistické údaje okresu Šaľa z roku 2005, 2005
- ✓ Ministerstvo vnútra SR, Živnostenský register SR, www.civil.gov.sk, 31.07.2006
- ✓ Ministerstvo spravodlivosti SR, Obchodný register SR, www.orsr.sk, 31.07.2006
- ✓ Publikácia o obci: Trnovec nad Váhom - Tornóc, december 1993
- ✓ Územný plán obce Trnovec nad Váhom, 1994



Rastíme iba vtedy, keď sa snažíme dostať
ďalej, než sú hranice toho, kde už stojíme.

neznámy autor