



PROGRAM HOSPODÁRSKEHO A SOCIÁLNEHO ROZVOJA OBCE VLČANY 2007 - 2013



Obsah

ÚVOD	03
1. SOCIO-EKONOMICKÁ ANALÝZA	05
1.1. Prírodný potenciál a životné prostredie obce	05
1.2. Ľudské zdroje a ich štruktúra	08
1.3. Bytový a domový fond	17
1.4. Občianska vybavenosť	21
1.5. Technická infraštruktúra	26
1.6. Ekonomika	29
1.7. Prieskum verejnej mienky	40
1.8. Analýza realizovaných opatrení	43
1.9. Swot analýza vrátane brainstormingu	44
1.10. Kľúčové disparity a hlavné faktory rozvoja	47
2. ROZVOJOVÁ STRATÉGIA	48
2.1. Vízia a ciele	48
2.2. Priority, opatrenia, aktivity	48
2.3. Harmonogram realizácie priorít, opatrení, aktivít	51
2.4. Akčné plány realizácie aktivít	54
3. FINANČNÝ PLÁN	105
3.1. Odhad objemu potrebných finančných prostriedkov pre jednotlivé opatrenia a aktivity a možnosti ich zabezpečenia	105
3.2. Predpoklad finančných prostriedkov pre jednotlivé programovacie obdobia	109
4. ZABEZPEČENIE REALIZÁCIE	112
4.1. Organizačné a finančné zabezpečenie	112
4.2. Monitorovanie a hodnotenie	113
ZÁVER	114
POUŽITÁ LITERATÚRA	115

Úvod

Základná charakteristika obce

Riešené územie je vymedzené rozsahom v hraniciach celého administratívno-správneho územia obce Vlčany, tvoreného katastrálnym územím obce Vlčany s rozlohou 3 976 ha.

Uvedené územie je územie obce je vymedzené v rozsahu susediacich katastrov obcí Kráľov Brod, Žihárec, Selice, Tvrdošovce, Neded, Dolný Chotár.

Do zastavaného územia sú zahrnuté i:

- osada Somola v rámci jej súčasných hraníc,
- bývalé poľnohospodárske závody:
- Somola,
- Kapustnice (kapustové záhrady),
- Pasienky,
- Bufa.

Obec Vlčany má 3470 obyvateľov (ku koncu roku 2006) a kataster má celkovú rozlohu 3976,4 ha. Nachádza sa na juhozápadnom Slovensku, vo východnej časti Podunajskej nížiny, na pravobrežnom vale rieky Váh.

Písomné zmienky o osídlení na území obce pochádzajú už z roku 1113 /kráľ Koloman/ a z roku 1206 (kráľ Ondrej II.). V roku 1794 získala obec privilégiá poriadat' 4 výročné jarmoky, čo charakterizovalo mestské oprávnenia.

V novodobej histórii tvorí obec samostatný samosprávny územný celok Slovenskej republiky v rámci geografického a územnosprávneho členenia je začlenená do Nitrianskeho kraja a v okrese Šaľa. Je lokalizovaná na dopravnej spojnici miest Šaľa – Kolárovo a predstavuje vstupný uzol od Kolárova do prirodzeného územného celku obcí mikroregiónu Csángó.

Nadmorská výška v intraviláne je 112 m n. m. v priemere. Prírodný potenciál má výrazný vplyv na rozvoj ľudských aktivít zameraných na rozvoj obce. Obec má výhodnú geografickú polohu, má priame a cestné spojenie s okresným mestom Šaľa a Kolárovo a železničné spojenie so Šaľou. Obec je vzdialená približne 80 km od rakúskej hranice a 35 km od maďarskej hranice. Štátne a verejnoprávne inštitúcie okresnej úrovne (obvodný úrad, okresné riaditeľstvo policajného zboru a ďalšie inštitúcie) sídlia v okresnom meste Šaľa, ktoré je vzdialené cca. 15km od obce. Obec je zakladateľom Mikroregiónu Csángó.

Tabuľka 1. Základné charakteristiky obce Vlčany (zdroj: obecný úrad)

Obec Vlčany	
Názov okresu	Šaľa
Názov kraja	Nitriansky
Štatút obce	obec
PSČ	925 84
Telefónne smerové číslo	031
Prvá písomná zmienka o obci	1113
Priemerná nadmorská výška - v m	112
	39 763 60
Celková výmera územia obce [m2]	1

Základné údaje o spracovaní „Programu hospodárskeho a sociálneho rozvoja obce Vlčany“

„**Program hospodárskeho a sociálneho rozvoja obce Vlčany**“ (ďalej: PHSR obce Vlčany) bol vypracovaný podľa zákona „NR SR č. 351/2004 Z. z. o podpore regionálneho rozvoja“ v zmysle uplatnenia princípu programovania, subsidiarity a partnerstva a v nadväznosti na §10 zákona č.503/2001 Z.z. o podpore regionálneho rozvoja. Spracovateľom dokumentu bola Regionálna rozvojová agentúra Šaľa.

Socio–ekonomická analýza

1.1. Prírodný potenciál a životné prostredie obce

Obec Vlčany sa nachádza na juhozápadnom Slovensku, vo východnej časti Podunajskej nížiny, na pravobrežnom vale rieky Váh. Je začlenená do Nitrianskeho kraja a geograficky leží v okrese Šaľa. Nadmorská výška v intraviláne je 112 m n. m. Územie s rozlohou 3253,7 ha má nížinný charakter s vysokým podielom ornej pôdy a s minimálnou lesnatosťou. Chotár obce sa rozprestiera na riečnych nivách s priečnymi valmi, má prevažne rovinný povrch. Obec patrí k najteplejším a najproduktívnejším poľnohospodárskym oblastiam Slovenskej republiky.

Pôdny fond

Vo využití pôdneho fondu prevláda poľnohospodárska produkcia. Poľnohospodársku pôdu tvorí až 96% ornej pôdy. Z nepoľnohospodárskej pôdy 42% zaberie zastavaná plocha. Lesná plocha tvorí 33% z nepoľnohospodárskej pôdy, ale len 5,2% z celého katastra obce. Napriek rieke Váh, starému ramenu Váhu a rybníkom v katastri obce je len 2% vodnej plochy.

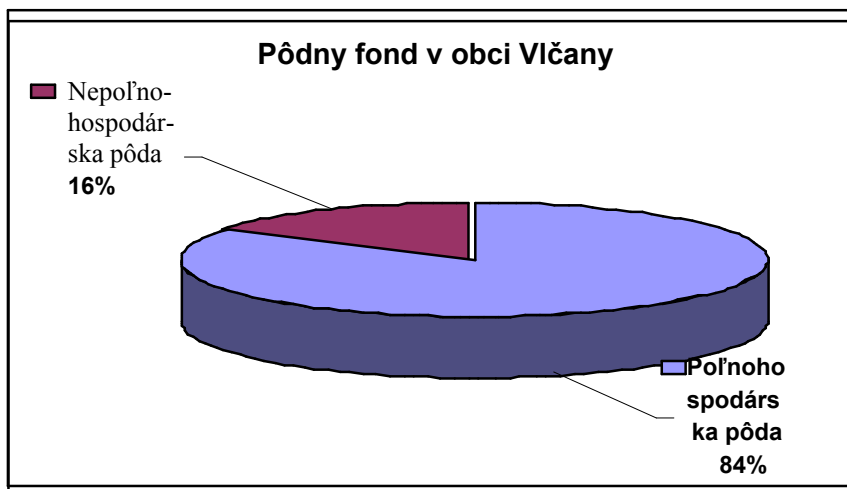
Vysporiadanie vlastníckych vzťahov k pôde v obci je v zlom stave, ako na väčšine územiach Slovenska. Vzhľadom na zdĺhavosť procesu historická rozdrobenosť vlastníctva a nejasné vlastnícke vzťahy budú ešte dlho znamenať prekážku pre rozvojové projekty. ROEP v obci je ukončený, ale nebola vykonaná kvalitne a nevyriešila otázky majetkovoprávného riešenia niektorých parciel. Obec nemá tiež zahájené projekty v rámci pozemkových úprav. V roku 2006 bol vypracovaný Územný plán obce, ktorý tvorí základ pre plánovanie všetkých rozvojových aktivít súvisiacich s územnosprávnym členením katastra obce.

Tabuľka 1.1. Využitie pôdneho fondu v obci za rok 2004

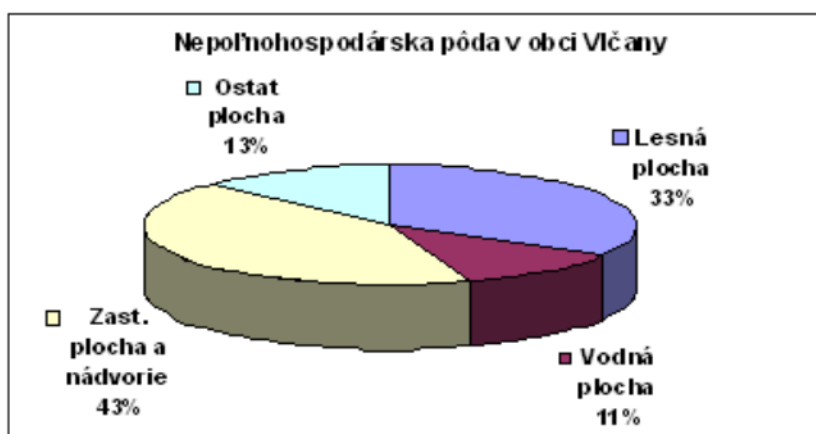
Spolu	Poľnohospodárska pôda (ha)				Nepoľnohospodárska pôda (ha)				
	Orná pôda	Trvalé kultúry	TTP	Spolu	Lesná plocha	Vodná plocha	Zast. plocha a nádvorie	Ostat. plocha	Spolu
3 976,30	3 226,20	105,60	19,00	3 350,80	208,20	71,70	265,40	80,20	625,50
100 %	96,28 %	3,15 %	0,57 %	84,27 %	33,29 %	11,46 %	42,43 %	12,82 %	15,73 %

Zdroj: Štatistický úrad SR Krajská správa v Nitre a www.statistics.sk

Graf 1.1.1. Pôdny fond vo Vlčanoch



Graf 1.1.2. Nepoľnohospodárska pôda



Graf 1.1.3. Poľnohospodárska pôda



Klimatické pomery

Mapa klimatických oblastí klímu charakterizuje ako suchú, s priemernou januárovou teplotou nad mínus 3°C (tabuľka 1.1.1). Teplú klimatickú oblasť charakterizuje viac ako 50 letných dní (max. teplota vzduchu min. 25 °C) a začiatok žatvy ozimnej raži je pred 15. júlom. Dĺžka slnečného svitu je priemerne 2200 hodín ročne. Vysoký výpar a nízke zrážky 550-600 mm za rok, výsušné vetry, najmä v jarnom období zapríčiňujú, že územie je jedno z najsuchších na Slovensku. 55 percent zrážok spadne v letnom období (310 mm), avšak je pozorovaný malý počet dní so zrážkami nad 1 mm (90dní/rok) (tabuľka 1.1.2). Počas krátkodobých lejakov spadne aj 70 mm zrážok za 24 hodín. Najviac zrážok padne v mesiacoch máj, jún a júl – priemerne za mesiac 59,3 mm zrážok. Pomerne teplá klíma zapríčiňuje, že počet dní so snehovou prikrývkou je malý (tabuľka 1.1.3). Prvé sneženie sa môže vyskytnúť okolo 4.11. a posledné začiatkom apríla. Prvý deň so snehovou pokrývkou sa môže vyskytnúť okolo 4.12, a posledný začiatkom marca. Snehová prikrývka trvá ročne priemerne 40 dní a jej priemerné maximum je 20 cm. Priemerná ročná teplota územia je do 10°C. Najteplejší mesiac júl dosahuje priemerné teploty nad 20°C. Pozorovaná maximálna teplota širšieho regiónu dosiahla 38 stupňov a minimálna mínus 35 stupňov. Dĺžka vykurovacieho obdobia dosahuje priemerne 211 dní za rok.

Tabuľka 1.1.1. Priemerné mesačné a ročné teploty vzduchu (v °C)

Mesiac	I.	II.	III.	IV.	V.	VI.	VII.	VIII.	IX.	X.	XI.	XII.	Rok	Amplit.
Tepl. (°C)	-2,1	-0,2	4,6	10,5	15,4	19	20,5	19,6	15,7	10	5	0,6	9,9	22,6

Zdroj LUKNIŠ a kol.

Tabuľka 1.1.2. Priemerný počet dní so zrážkami 1,0 mm a viac

Mesiac	I.	II.	III.	IV.	V.	VI.	VII.	VIII.	IX.	X.	XI.	XII.	Rok
Počet dní	6,9	6,9	6,8	6,7	8,1	7,6	7,3	6,9	4,9	7,0	8,8	8,5	86,4

Zdroj: LUKNIŠ a kol.

Tabuľka 1.1.3. Priemerný počet dní so snehovou pokrývkou

Mesiac	I.	II.	III.	IV.	V.	VI.	VII.	VIII.	IX.	X.	XI.	XII.	Rok
počet dní	13,3	11,1	3,6	-	-	-	-	-	-	-	0,4	6,6	35,0

Zdroj: LUKNIŠ a kol.

Prírodné zdroje významné pre ďalší rozvoj obce

Hlavným rozvojovým potenciálom obce je jeho vidiecky charakter, vhodný predovšetkým na rozvoj agroturizmu. Blízkosť rieky Váh tiež predurčuje obec na využitie tohto značného potenciálu týkajúceho sa popri klasickej agroturistike (jazda na koni, kočovanie, rekreačný rybolov), aj pestovaniu vodných športov, vodnej turistiky a cyklistike, ktoré v budúcnosti je možné využiť v rámci rozvoja cestovného ruchu. Najväčší význam by sme mohli pripísať termálnemu vrtu v oblasti Bufa, ktorý patrí do katastra obce a kde zo zeme vyviera termálna voda teplá 67 stupňov Celzia s výdatnosťou 10 m³ za minútu. Je to tepelná aj objemová kapacita, ktorá vystačí na vybudovanie termálneho kúpaliska. Potenciál obce v oblasti rozvoja tvoria ešte zariadenia samosprávy a cirkvi, ako napr. nevyužívané bývalé prevádzkárne obce, areál základnej školy, kompa na rieke Váh, inundačné územie na oboch brehoch Váhu, starý Váh, rímsko-katolícky kostol, amfiteáter, požiarna zbrojnica a pod.

1.2. Ľudské zdroje a ich štruktúra

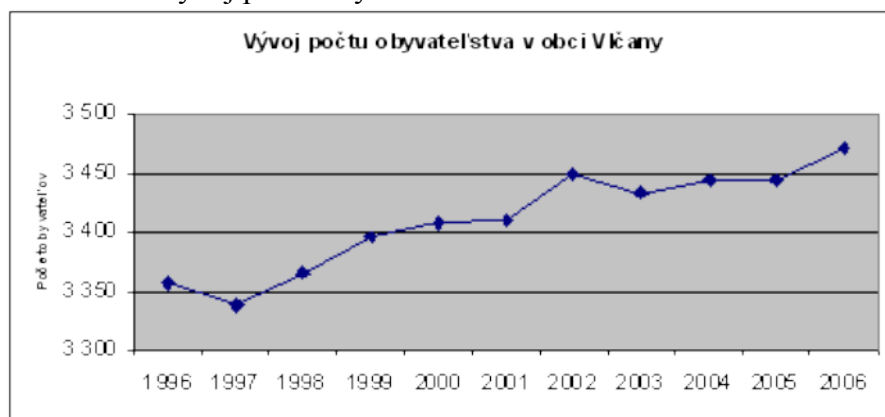
Obec Vlčany je trvalým sídlom pre 3 470 obyvateľov (rok 2006). Vývoj počtu obyvateľov možno charakterizovať ako optimistický nakoľko počet obyvateľov obce sa z roka na rok mení pozitívnym smerom. Uvedené potvrdzuje aj tabuľka 1.2.1., ktorá je dôkazom rastúceho počtu obyvateľov obce. Tento počet bol 3 356 až 3 740 v rokoch 1996 – 2006. Teda za posledných desať rokov sa počet obyvateľov zvýšil o 114 obyvateľov. Naproti tomu však vývoj počtu obyvateľov z hľadiska rokov 1970 – 2006 mal klesajúci priebeh.

Tabuľka 1.2.1. Vývoj počtu obyvateľov v obci Vlčany za posledných desať rokov

Rok	Pohlavie	Počet obyvateľov k 31.12	pred-prod.	pro-duct.	poprod.	pred-prod.	pro-duct.	poprod.
			absolútne			v %		
1996	Muži	1 619	283	1 032	304	17,48	63,74	18,78
	Ženy	1 737	286	899	552	16,47	51,76	31,78
	Spolu	3 356	569	1 931	856	16,95	57,54	25,51
1997	Muži	1 604	273	1 031	300	17,02	64,28	18,70
	Ženy	1 734	278	897	559	16,03	51,73	32,24
	Spolu	3 338	551	1 928	859	16,51	57,76	25,73
1998	Muži	1604	273	1041	290	17,0	64,9	18,1
	Ženy	1761	281	924	556	16,0	52,5	31,6
	Spolu	3365	554	1965	846	16,5	58,4	25,1
1999	Muži	1 616	280	1 054	282	17,33	65,22	17,45
	Ženy	1 779	283	943	553	15,91	53,01	31,08
	Spolu	3 395	563	1 997	835	16,58	58,82	24,59
2000	Muži	1625	285	1057	283	17,54	65,05	17,42
	Ženy	1781	276	957	548	15,50	53,73	30,77
	Spolu	3406	561	2014	831	16,47	59,13	24,40
2001	Muži	1632	283	1064	285	17,34	65,2	17,46
	Ženy	1776	272	955	549	15,32	53,77	30,91
	Spolu	3408	555	2019	834	16,29	59,24	24,47
2002	Muži	1652	281	1089	282	17,01	65,92	17,07
	Ženy	1796	280	973	543	15,59	54,18	30,23
	Spolu	3448	561	2062	825	16,27	59,80	23,93
2003	Muži	1651	269	1098	284	16,29	66,51	17,20
	Ženy	1782	264	974	544	14,81	54,66	30,53
	Spolu	3433	533	2072	828	15,53	60,36	24,12
2004	Muži	1664	279	1101	284	16,77	66,17	17,07
	Ženy	1779	249	985	545	14,00	55,37	30,64
	Spolu	3443	528	2086	829	15,34	60,59	24,08
2005	Muži	1674	292	1090	292	17,44	65,11	17,44
	Ženy	1768	238	983	547	13,46	55,60	30,94
	Spolu	3442	530	2073	839	15,40	60,23	24,38
2006	Muži	1683	293	1099	291	17,41	65,30	17,29
	Ženy	1787	243	982	562	13,60	54,95	31,45
	Spolu	3470	536	2081	853	15,45	59,97	24,58

Zdroj: Štatistický úrad SR Krajská správa v Nitre

Graf 1.2.1. Vývoj počtu obyvateľstva od roku 1996

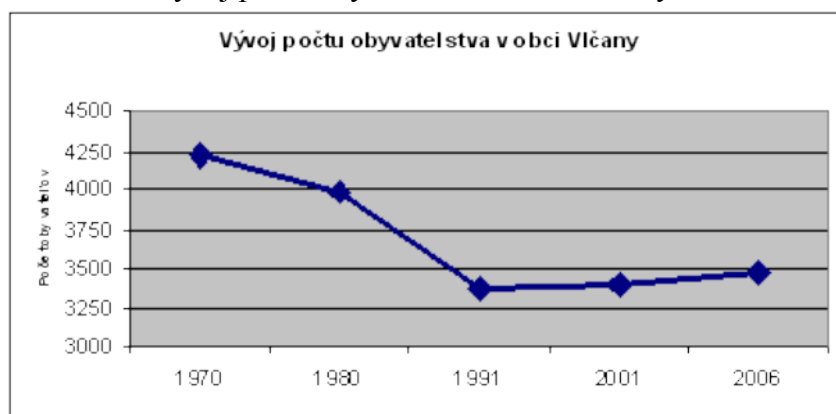


Tabuľka 1.2.2. Vývoj počtu obyvateľstva od roku 1970

Rok	1970	1980	1991	2001	2006
Vlčany	4215	3987	3370	3394	3470

Zdroj: Štatistický úrad SR Krajská správa v Nitre

Graf 1.2.2. Vývoj počtu obyvateľstva v obci Vlčany od roku 1970

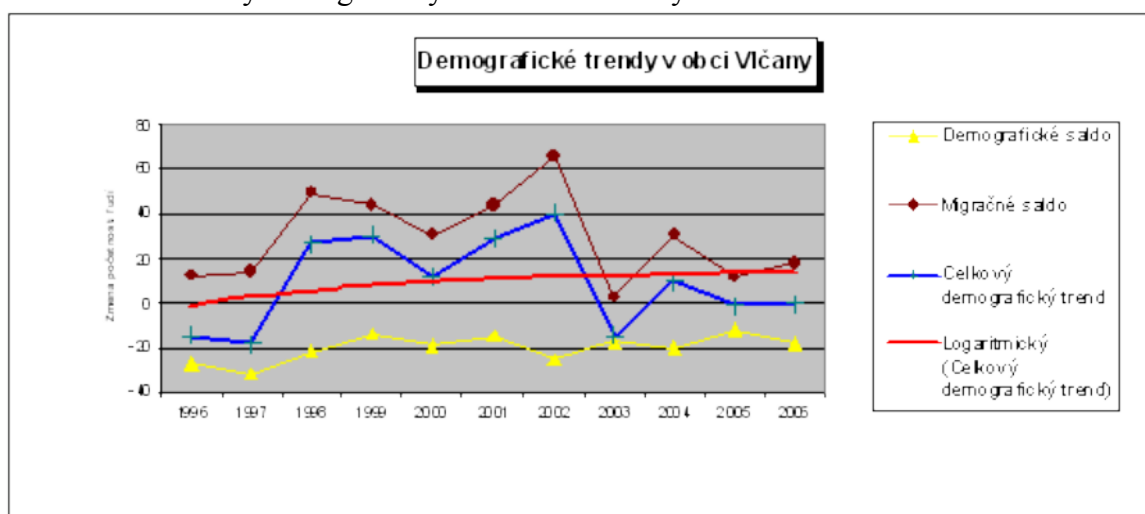


Tabuľka 1.2.3. Demografické trendy obyvateľstva za posledných 10 rokov

	1996	1997	1998	1999	2000	2001	2002	2003	2004	2005	2006
Narodení	25	24	33	36	32	34	26	27	24	37	29
Zosnulí	52	56	55	50	51	49	52	44	44	49	47
Demografické saldo	-27	-32	-22	-14	-19	-15	-26	-17	-20	-12	-18
Priťahovaní	52	46	90	73	66	63	90	58	63	45	46
Odstáňovaní	40	32	41	29	36	19	24	56	33	34	28
Migračné saldo	+12	+14	+49	+44	+30	+44	+66	+2	+30	+11	18
Celkový demografický trend	-15	-18	+27	+30	+11	+29	+40	-15	+10	-1	0

Zdroj: Štatistický úrad SR Krajská správa v Nitre

Graf 1.2.3. Celkový demografický trend obce Vlčany



Veková štruktúra

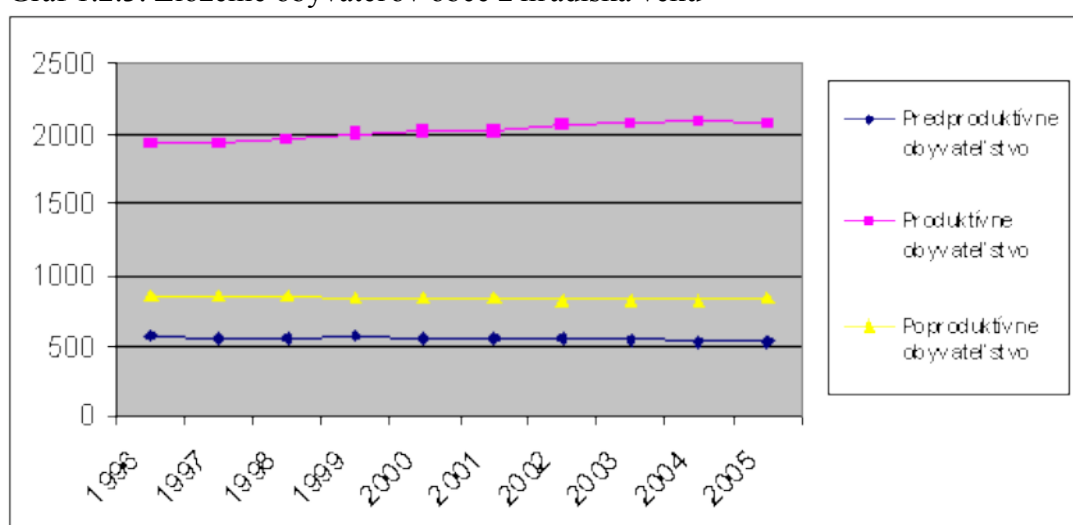
Z pohľadu vekovej štruktúry obce prevláda obyvateľstvo v produktívnom veku. Obec zaznamenáva nedostatočnú obnovu obyvateľov, to znamená, že mortalita začína rásť rýchlejšie ako natalita a dochádza k starnutiu obyvateľstva.

Tabuľka 1.2.4. Veková štruktúra obyvateľov obce

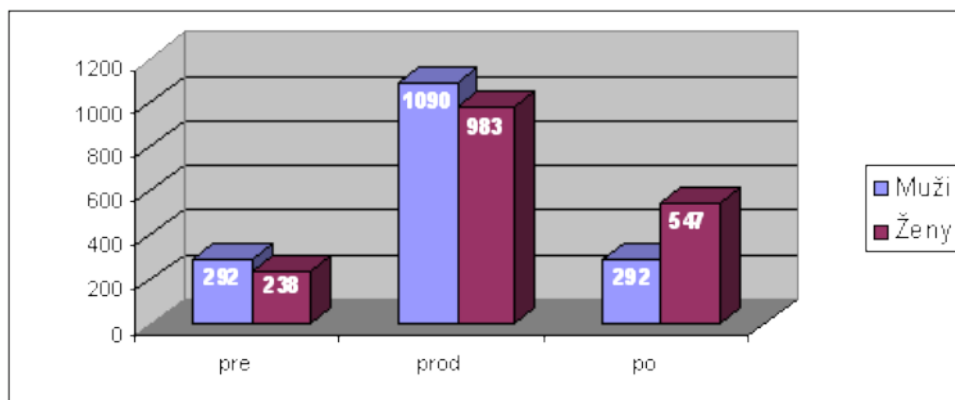
	predproduk- tívne	produktívne	poproduktívne
Muži	292	1090	292
Ženy	238	983	547
Spolu	530	2073	839

Zdroj: Štatistický úrad SR Krajská správa v Nitre

Graf 1.2.3. Zloženie obyvateľov obce z hľadiska veku



Graf 1.2.4. Veková štruktúra obyvateľstva podľa pohlavia

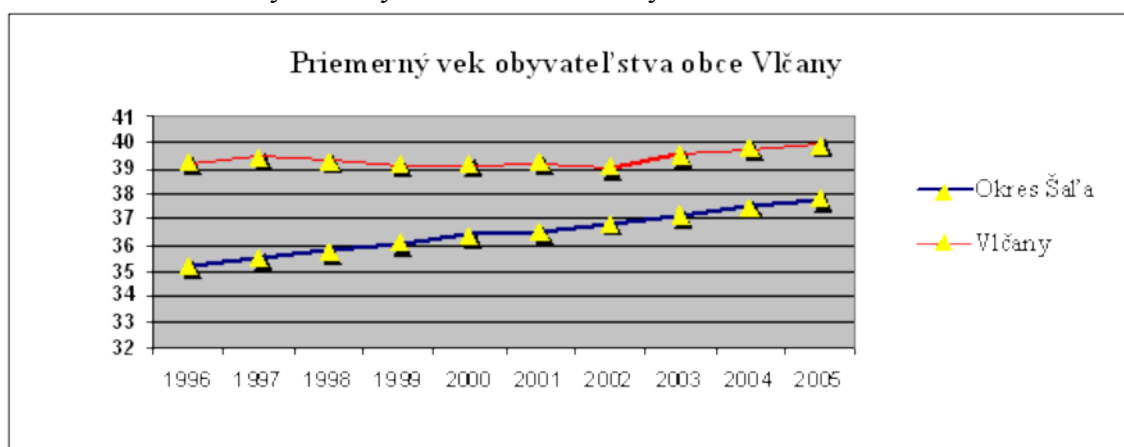


Tabuľka 1.2.5. Priemerný vek obyvateľstva v obci Vlčany

	1996	1997	1998	1999	2000	2001	2002	2003	2004	2005
Okres Šaľa	35,24	35,50	35,76	36,07	36,37	36,56	36,86	37,13	37,46	37,76
Vlčany	39,23	39,42	39,27	39,13	39,09	39,18	39,03	39,49	39,71	39,87

Zdroj: Štatistický úrad SR Krajská správa v Nitre

Graf 1.2.5. Priemerný vek obyvateľov obce Vlčany



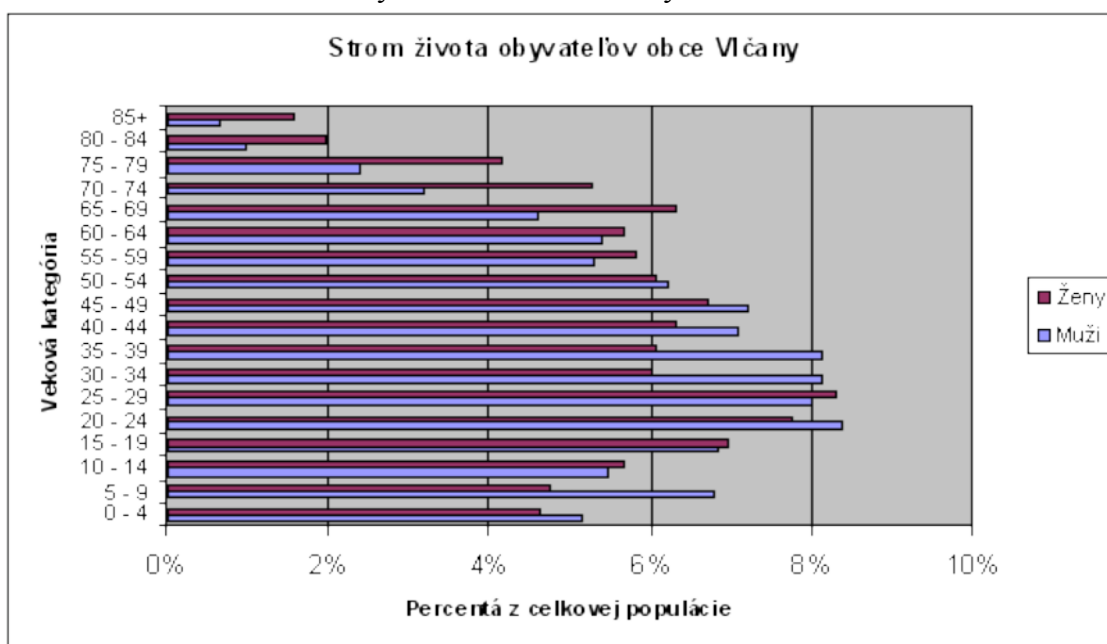
Zdroj: Štatistický úrad SR Krajská správa v Nitre

Tabuľka 1.2.6. Strom života obyvateľov vo Vlčanoch v roku 2001

	Muži	Ženy	Spolu	Muži v %	Ženy v %	Spolu v %
0 - 2	58	44	102	3,57%	2,49%	3,01%
3 - 4	26	38	64	1,60%	2,15%	1,89%
5	22	16	38	1,35%	0,91%	1,12%
6 - 9	88	68	156	5,42%	3,85%	4,60%
10 - 14	89	100	189	5,48%	5,67%	5,58%
15	26	28	54	1,60%	1,59%	1,59%
16 - 17	41	46	87	2,52%	2,61%	2,57%
18 - 19	44	49	93	2,71%	2,78%	2,74%
20 - 24	136	137	273	8,37%	7,77%	8,06%
25 - 29	130	146	276	8,00%	8,28%	8,15%
30 - 34	132	106	238	8,13%	6,01%	7,02%
35 - 39	132	107	239	8,13%	6,07%	7,05%
40 - 44	115	111	226	7,08%	6,29%	6,67%
45 - 49	117	118	235	7,20%	6,69%	6,94%
50 - 54	101	107	208	6,22%	6,07%	6,14%
55 - 59	86	103	189	5,30%	5,84%	5,58%
60 - 64	88	100	188	5,42%	5,67%	5,55%
65 - 69	75	111	186	4,62%	6,29%	5,49%
70 - 74	52	93	145	3,20%	5,27%	4,28%
75 - 79	39	73	112	2,40%	4,14%	3,31%
80 - 84	16	35	51	0,99%	1,98%	1,51%
85+	11	28	39	0,68%	1,59%	1,15%

Zdroj: SODB 2001

Graf 1.2.6. Strom života obyvateľov v obci Vlčany



Religiózna štruktúra

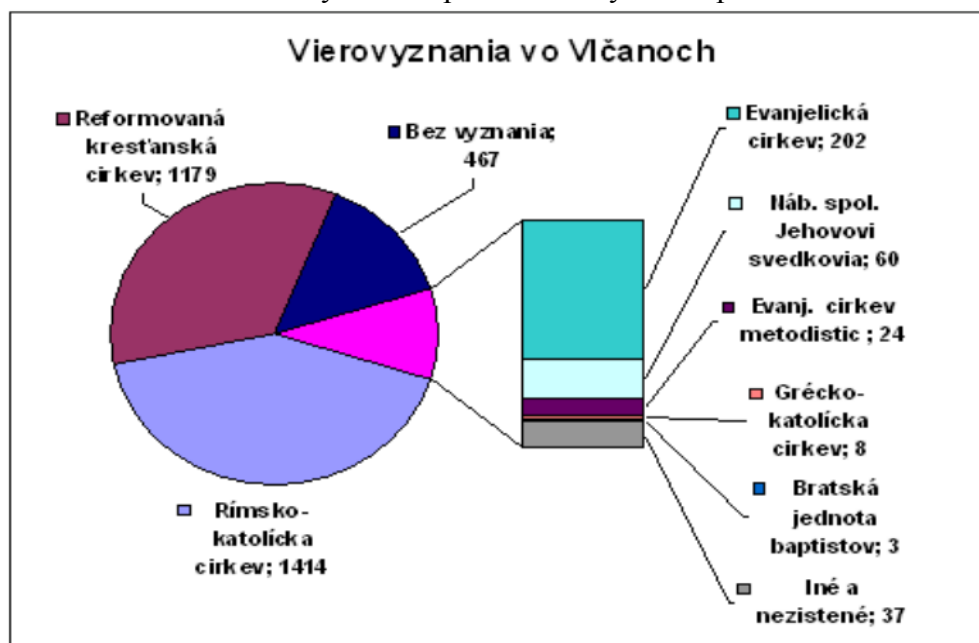
Medzi veriacimi obyvateľmi nájdeme predstaviteľov 7 náboženstiev. Je to vyšší počet ako v iných obciach. Obec charakterizuje nevýrazná prevaha katolíkov vo vzťahu k počtu predstaviteľom reformovanej cirkvi. Zaujímavosťou obce je, že tu nájdeme predstaviteľov menších náboženstiev, s ktorými sa bežne na slovensku nestretávame. Hlásia sa tu k Bratskej jednote baptistov, je to miestna skupina evanjelickej cirkvi metodistickej (24 členov). 60 obyvateľov sa hlási k Náboženskému spolku Jehovových svedkov. V obci sa 13,8 % obyvateľstva nehlási do žiadneho náboženského vierovyznania. (tabuľka 1.2.7., graf 1.2.7.)

Tabuľka 1.2.7. Štruktúra obyvateľov vo Vlčanoch podľa vierovyznania podľa SODB

Vierovyznanie	Počet obyvateľov	
	celkom	%
Rímskokatolícka cirkev	1414	41,7
Reformovaná cirkev	1179	34,7
Evanjelická cirkev	202	6,0
Náboženský spolok Jehovovi svedkovia	60	1,8
Evanjelická cirkev metodistická	24	0,7
Gréckokatolícka cirkev	8	0,2
Bratská jednota baptistov	3	0,1
Iné a nezistené	37	1,1
Bez vyznania	467	13,8

Zdroj: SODB 2001

Graf 1.2.7. Štruktúra obyvateľov podľa vierovyznania podľa SODB



Národnostná štruktúra

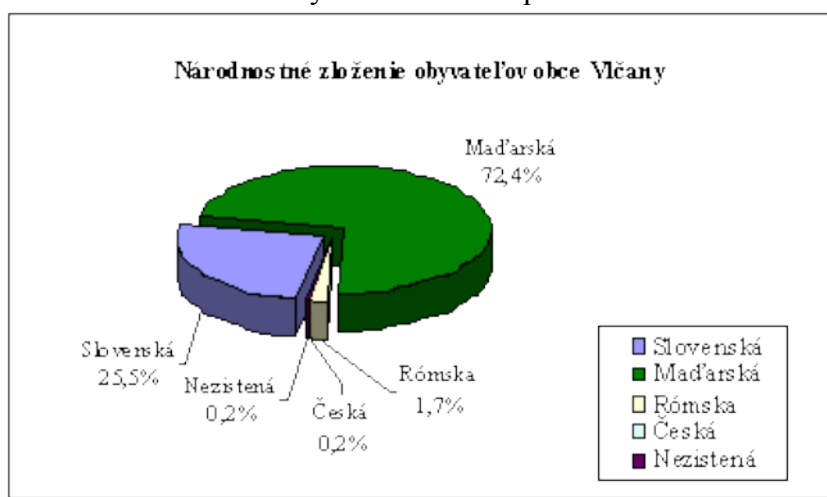
Z hľadiska národnostného zloženia je obec veľmi rôznorodá (tabuľka 1.2.8., graf 1.2.8.). Výraznú prevahu obce tvoria obyvatelia maďarskej národnosti (72,4 %), ale je výrazný podiel obyvateľstva aj slovenskej národnosti (25%). Popri spomenutých národnostiach žije tu 1,68 % obyvateľov, ktorí sa hlásia k rómskej národnosti. Podľa údajov zo sčítania ľudu z roku 2001 obyvateľstvo ostatných národností tvorí 0,5 % obce.

Tabuľka 1.2.8. Národnostné zloženie podľa SODB 2001

Celkový počet obyvateľov	Národnosť				
	Slovenská	Maďarská	Rómska	Česká	Nezistená
3 394	864	2458	57	8	7
100	25,5	72,4	1,7	0,2	0,2

Zdroj: SODB 2001

Graf 1.2.8. Zloženie obyvateľov obce z pohľadu národnosti



Vzdelanostná štruktúra

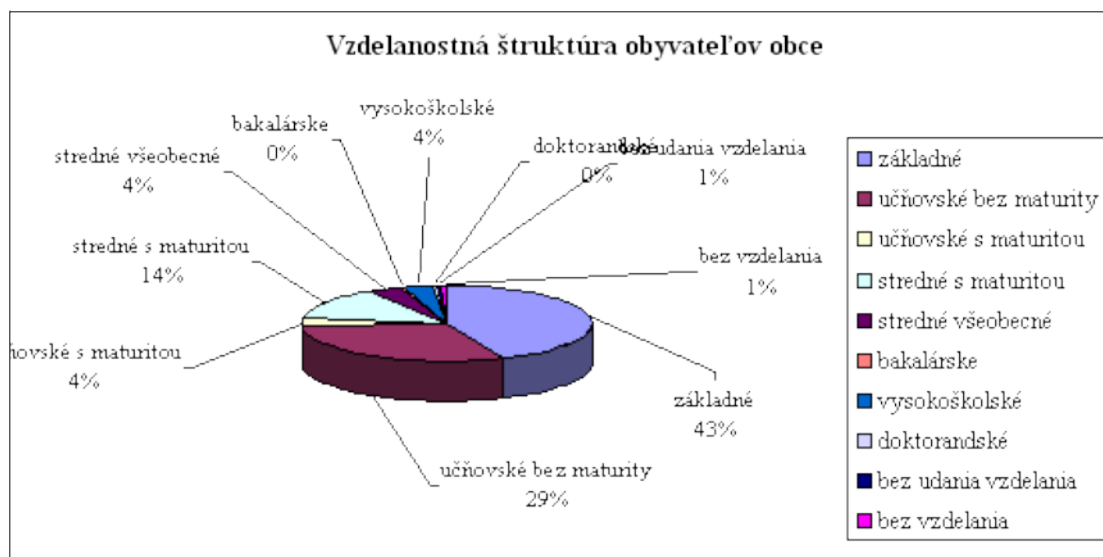
Pre vzdelanostnú štruktúru je charakteristická prevaha obyvateľov so základným vzdelaním (35,1 %) a s učňovským vzdelaním (24 %). Významnejšie je tiež zastúpené stredné odborné vzdelanie s maturitou v počte 374 obyvateľov, ostatné skupiny tvoria obyvatelia so stredným učňovským vzdelaním s maturitou, všeobecným stredoškolským vzdelaním. Vysokoškolské vzdelanie v obci má 2,9 % obyvateľov, vyjadrené počtom 97 obyvateľov.

Tabuľka 1.2.9. Bývajúce obyvateľstvo podľa najvyššieho skončeného stupňa školského vzdelania

Vzdelanie	Vlčany		Okr. ŠaPa		Záp. Slovensko	
	Počet	(%)	Počet	(%)	Počet	(%)
Základné	1192	35,1	13974	32,10	417184	28,23
Učňovské (bez maturity)	816	24,0	13991	32,14	443952	30,04
Úplné stredné učňovské (s maturitou)	105	3,1	2122	4,87	86475	5,85
Úplné stredné odborné (s maturitou)	374	11,1	7633	17,53	293210	19,84
Úplné stredné všeobecné	109	3,2	2437	5,60	84330	5,71
Vysokoškolské bakalárske	4	0,1	129	0,30	6006	0,41
Vysokoškolské Mgr., Ing., Dr.	97	2,9	2 637	6,06	111008	7,51
Vysokoškolské doktorandské	3	0,09	99	0,23	4488	0,30
Ostatní bez udania škol. vzdelania	17	0,5	394	0,90	26226	1,77
Ostatní bez školského vzdelania	15	0,4	121	0,28	4982	0,34
Spolu	3394	100	43 537	100	1 477 861	100

Zdroj: SODB 2001

Graf 1.2.9. Bývajúce obyvateľstvo podľa najvyššieho skončeného stupňa školského vzdelania



1.3. Bytový a domový fond

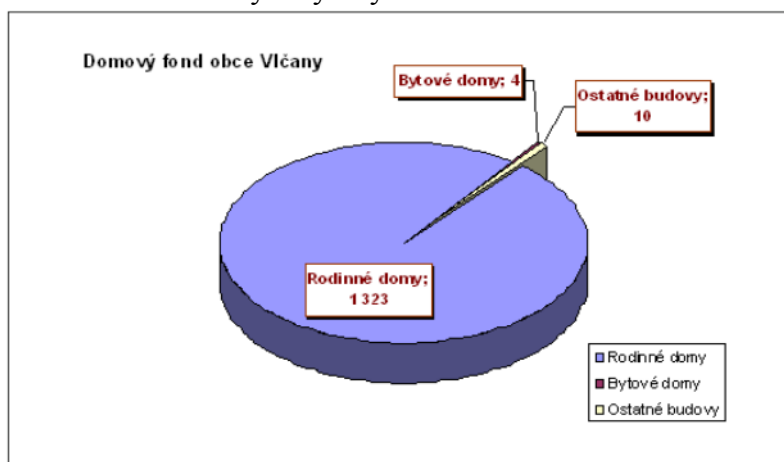
Obec Vlčany je typická vidiecka obec, v ktorej sa nachádza 1 337 domov, z toho 1 323 sú rodinné domy, 4 bytové jednotky a zvyšok (10) sú ostatné budovy. Väčšina rodinných domov bola postavená v období rokov 1946 – 1970, rodinné domy a byty sú prevažne obývané a vo vlastníctve fyzických osôb. Z hľadiska veľkosti obývaných rodinných domov a bytov prevládajú domy s 1 – 2 nadzemnými podlažiami 3 – izbové, s počtom osôb 1 a 4 v byte. Domy sú tehlové (749 domov) a z nepálenej tehly (297 domov).. Priemerný vek rodinných domov je 44 rokov, bytových domov 26 rokov, ostatných budov 43 rokoch. Priemerný počet m² obytnej plochy na 1 byt je 73,2 m², priemerný počet m² na 1 osobu 24,1 m².

Tabuľka 1.3.1. Domový a bytový fond obce

Počet	Rodinné domy	Bytové domy	Ostatné budovy	Spolu
Domov spolu	1 323	4	10	1 337
Trvale obývané domy	1 094	3	5	1 102
v [%]	99,3	0,3	0,5	100
Vlastníctvo štátu	1	0	1	2
Vlastníctvo b. družstvo	0	0	0	0
Vlastníctvo obec	7	0	0	7
Vlastníctvo FO	1 076	3	2	1 081
Vlastníctvo PO	0	0	1	1
Vlastníctvo ostatné	10	0	1	11
Neobývané	229	1	5	235
z toho na rekreáciu	2	0	0	2
Priemerný vek domu	44	26	43	44

Zdroj: SODB 2001

Graf 1.3.1. Domový a bytový fond obce

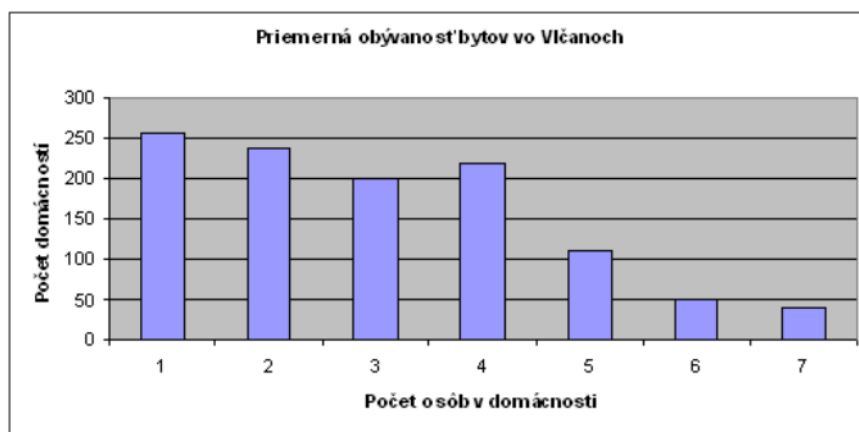


Tabuľka 1.3.2. Obývanosť trvale obývaných bytov

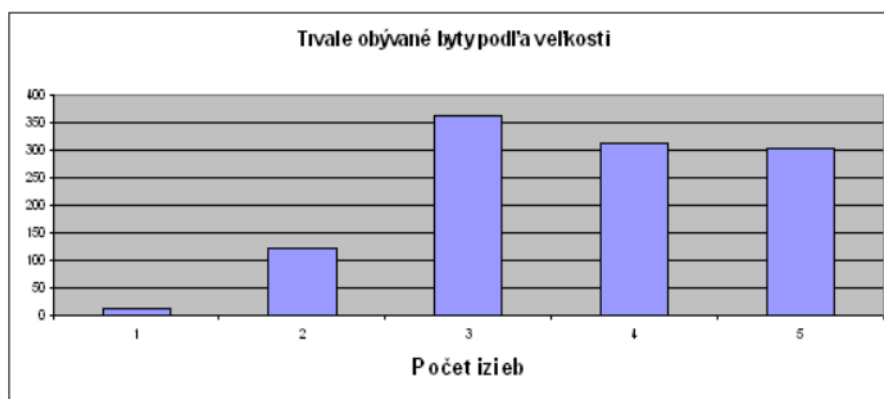
Počet osôb v byte	Trvale obývané byty podľa veľkosti					
	1 izba	2 izby	3 izby	4 izby	5 + izieb	spolu
1	5	53	114	55	30	257
2	3	24	85	77	49	238
3	2	20	60	57	60	199
4	2	16	55	61	85	219
5	0	4	26	36	44	110
6	0	1	11	21	18	51
7+	1	5	12	5	16	39
Spolu	13	123	363	312	302	1 113
%	1,2	11,1	32,6	28	27,1	100

Zdroj: SODB 2001

Graf 1.3.2. Priemerná obývanosť bytov vo Vlčanoch



Graf. 1.3.3. Veľkosť trvale obývaných domov a bytov



Tabuľka 1.3.3. Obdobie výstavby domového a bytového fondu obce

Obdobie výstavby bytov	Rodinné domy	Bytové domy	Ostatné budovy	Domový fond spolu
Do roku 1945	170	18	0	188
1946-1970	314	54	0	368
1971-1980	86	45	1	132
1981-1990	81	8	0	89
1991-2001	46	0	0	46
Spolu	697	125	1	823

Zdroj: SODB 2001

Vybavenie trvale obývaných domov a bytov

Na základe údajov z tabuľky 1.3.4. možno konštatovať, že v obci je takmer 90 % domácností napojených na plyn zo siete a vybavených vodovodom v byte. Obec má vybudovanú kanalizačnú sieť, na ktorú je v súčasnosti napojených 250 domácností, čo predstavuje 22,5 % domácností obce. Veľká časť domácností (76,8 %) využíva i dnes septik. Domácností sú vybavené tiež splachovacím záchodom (66,6 %) a kúpeľňou (80,8 %). **Na kúrenie v bytoch sa využíva najmä ústredné kúrenie lokálne na plyn (46 %), etážové kúrenie na plyn (13,7 %) a plynové kachle (24,4 %).**

Z tabuľky 1.3.5. vyplýva, že takmer 70 % je vybavených samostatnou chladničkou, 40 % domácností disponuje automatickou práčkou, chladničkou s mrazničkou, osobným automobilom, 47 % domácností má telefón v byte, 54 % samostatnú mrazničku. Veľmi nízke percento (0,8 %) domácností vlastní rekreačnú chatu.

Tabuľka 1.3.4. Vybavenie trvale obývaných bytov

	Počet domácností/bytov	%
Bytov spolu:	1 113	100
z toho vybavené		
plynom zo siete	988	88,8
s vodovodom		
v byte	960	86,3
mimo bytu	12	1,08
bez vodovodu	122	1,09
nezistené	19	1,7
s kanalizáciou		
prípojka na kanalizačnú sieť	54	4,9
septik (žumpa)	855	76,8
so splachovacím záchodom	741	66,6
s kúpeľňou alebo sprchov. kútom	900	80,8
Ústredné kúrenie diaľkové	4	0,36
Ústredné kúrenie lokálne	532	487,8
na pevné palivo	11	0,99
na plyn	512	46
elektrické	8	0,72
Etážové kúrenie		
na pevné palivo	4	0,36
na plyn	153	13,7
ostatné	7	0,63
Kachle		
na pevné palivo	77	6,9
elektrické	4	0,36
plynové	272	24,4
ostatné	1	0,09
Iné	59	5,3

Zdroj: SODB 2001

Tabuľka 1.3.5. Vybavenie domácností spotrebičmi a rekreačné možnosti

Vybavenie	Počet bytov/domácností	%
Samostatná chladnička	784	70,4
Chladnička s mrazničkou	490	44
Samostatná mraznička	608	54,6
Automatická práčka	494	44,4
Farebný televízor	928	10,3
Telefón v byte	525	47,2
Mobilný telefón	286	25,7
Rekreačná chata, domček, chalupa	9	0,81
Osobný automobil	461	41,4
Osobný počítač	93	8,4
Osobný počítač s internetom	15	1,3

Zdroj: SODB 2001

1.4. Občianska vybavenosť

Občianska vybavenosť obce Vlčany zahŕňa školské prevádzky, zdravotnícke služby, možnosti športového trávenia voľného času, kultúrne, spoločenské, záujmové činnosti, tradície, spoločenské a športové organizácie.

Školská infraštruktúra

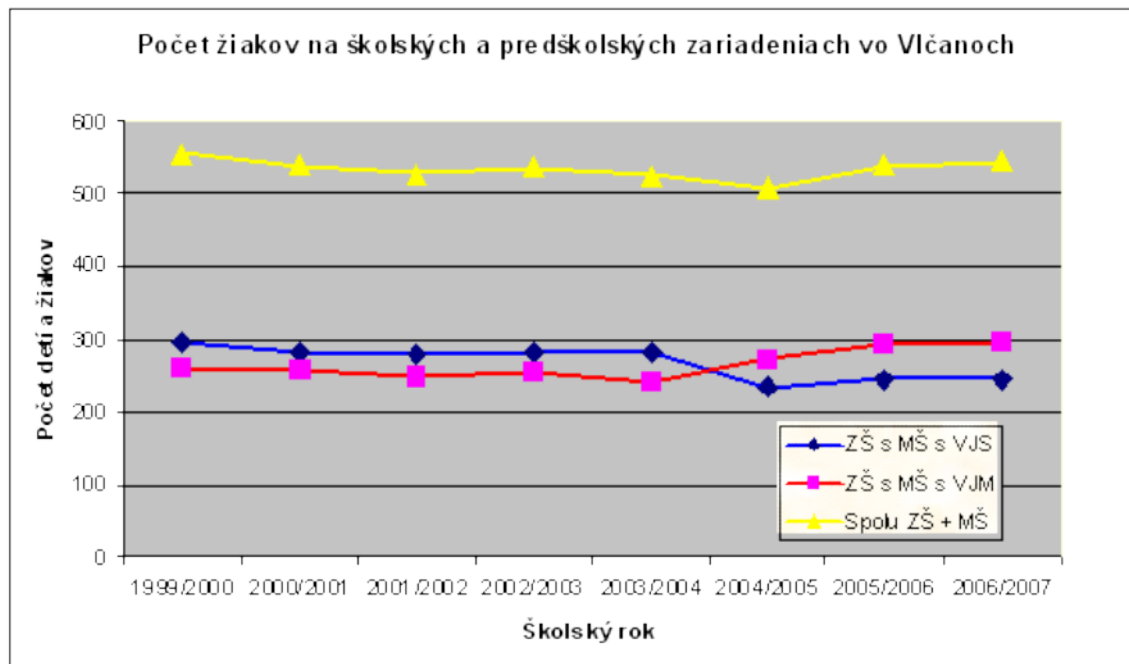
Školskú infraštruktúru obce tvoria budovy Základnej školy s materskou školou a Základnej školy s materskou školou s vyučovacím jazykom maďarským.

Tabuľka 1.4.1. Počet žiakov na ZŠ s MŠ a ZŠ s MŠ s VJM

Školský rok	1999/ 2000	2000/ 2001	2001/ 2002	2002/ 2003	2003/ 2004	2004/ 2005	2005/ 2006	2006/ 2007
ZŠ s VJS	251	235	233	240	238	187	193	195
ZŠ s VJM	224	217	203	206	197	227	242	251
MŠ	36	40	46	47	44	47	52	46
MŠ	45	48	45	43	45	48	52	52
Spolu	556	540	527	536	524	509	539	544

Zdroj: obecný úrad, školy

Graf. 1.4.1. Počet žiakov na základných školách vo Vlčanoch



Zdravotná infraštruktúra

V obci existuje zdravotné zariadenie, ale obyvatelia obce navštevujú obvodného lekára v susednej obci Neded, kde sa poskytuje všeobecná zdravotná starostlivosť pre dospelých. Obec navštevuje niekoľko odborných lekárov raz alebo viackrát do týždňa. Takto obyvatelia – hlavne staršie vekové kategórie – môžu stretnúť diabetológa bez nutnosti cestovania do Šale. Zdravotná starostlivosť pre deti a mládež je zabezpečená formou detskej ambulancie každý pracovný deň. Podobne môžu obyvatelia navštíviť zubného lekára v obci. Vedenie obce plánuje tieto stáže rozšíriť o iných odborných lekárov a hlavným cieľom v tejto oblasti je získať všeobecného lekára, ktorý by mohol ordinovať v zatiaľ nevyužitom zdravotnom centre. Ďalšie služby zdravotnej starostlivosti (napr. zubný lekár, odborní lekári) sú dostupné v Šali v Nemocnici s poliklinikou vzdialenej cca.15 km od obce.

So sociálnou starostlivosťou v obci sa zaoberajú dva subjekty. „Zariadenie opatrovateľskej služby“ (ďalej ZOS), sa stará o starých občanov so zdravotnými problémami, zabezpečí pre nich ubytovanie, stravovanie, opatrovateľskú službu. Zabezpečujú raňajky a obedy, večeru si zabezpečí každý samostatne. Momentálne (jún 2007) je tu ubytovaných 22 ľudí a jedno miesto majú voľné, neplánuje sa rozširovanie kapacity. Priestory ZOS boli zrekonštruované v roku 2006 pomocou finančnej pomoci od ESF prostredníctvom Fondu sociálneho rozvoja pri MPSVR SR.

V centre obce sa nachádza neštátna inštitúcia starostlivosti o starých ľudí, ktorú prevádzkuje nezisková organizácia „Domov na polceste“. Má celkovú kapacitu 32 osôb, ale vzhľadom na to, že bola otvorená len v júni 2007 je tu zatiaľ 13 pacientov z krajov BA, TT a NR. Domov sa špecializuje na Alzheimerov syndróm, o chorých sa zatiaľ stará 11 členný personál, ktorý pri plnej kapacite bude mať 17 členov. Plánuje sa rozšírenie o vlastnú kuchyňu, rekonštrukcia strechy a vonkajšej fasády.

Kultúrna infraštruktúra

Kultúrne zdroje a historické pamiatky

Napriek bohatej histórii obce nie je tu zriadené žiadne múzeum alebo pamätná izba. Vedenie obce plánuje realizovať aj takúto investíciu.

Tabuľka 1.4.2. Zoznam hmotných nehnuteľných pamätihodností obce

P. č.	Pamätihodnosť	Adresné údaje aj s popisom	Význam a stručná charakteristika pamätihodnosti
1.	Rímskokatolícky kostol Sv. Jozefa	Vlčany, centrum obce pri hlavnej ceste	postavený v r. 1803, zasvätený Svätému Jozefovi, dala postaviť vdova grófká Alžbeta Károlyiová r. Waldsteinová
2.	Rímskokatolícky farský úrad		historické sídlo rímskokatolíckych farárov
3.	Kostol reformovanej cirkvi	Vlčany, centrum obce smerom na ž. st.	základný kameň bol položený 6.6.1783 a dokončený bol v r. 1785, najprv bez zvonice, zvon dali odliať v r. 1787 v Bratislave a Budíne, zvonica sa postavila v r. 1808, ale 30.8.1812 do nej udel hrom, zhorela a musela sa postaviť znovu
4.	Hrob Györgya Haulika	Vlčany, miestny cintorín	významný dejateľ a poslanec ríšskeho snemu
5.	Náhrobný kameň Kálmána Kövesa	Vlčany, miestny cintorín	rímskokatolícky farár, na území Vlčian pôsobil 32 rokov, zomrel ako 65 ročný
6.	Budova mlyna	Vlčany, blízko železničnej stanice	postavený v r. 1920 pôvodne ako parný neskôr na elektrinu
7.	Ľudová škola reformovanej cirkvi	Vlčany, centrum obce pri hlavnej ceste	slávnostne odovzdaná do užívania v r. 1932 za účasti biskupa Bélu Sorosa
8.	Pamätník padlým v 1. svetovej vojne	Vlčany, centrum obce pri hlavnej ceste	pocť občanom Vlčian padlým v 1. sveteovej vojne
9.	Pamätník padlým v 2. svetovej vojne	Vlčany, centrum obce pri hlavnej ceste	pocť občanom Vlčian padlým v 2. sveteovej vojne
10.	Historický rodinný dom Varga Ján a manž.	Vlčany č. 466 - Vágpart	Zaujímavá architektúra z konca XVIII. Str.
11.	Historický rodinný dom	Ul . Železničná 1001	Architektúra ľudového bývania
12.	Židovský cintorín	Miestny cintorín, parc. č. 204	Pietne miesto
13.	Staré náhrobné kamene	Miestny cintorín, parc. č. 205	Pietna pamiatka – pocť občanom Vlčian

Tabuľka 1.4.3. Zoznam hmotných hnuťných pamätihodností obce

P. č.	Pamätihodnosť	Miesto uloženia	Význam a stručná charakteristika pamätihodnosti
1.	Erb obce	Obecný úrad kancelária starostu	
2.	Zoborská listina z r. 1113	Obecný úrad kancelária starostu	prvá zmienka o obci, kde sú Vlčany pomenované ešte ako FORCAS
3.	Rukopis kroniky obce	Kronikár obce	Záznam histórie obce
4.	Knižná publikácia "Farkasd" (Vlčany)	Obecný úrad Vlčany	monografia obce z roku 2002, popísaná história obce podľa všetkých doposiaľ zachovaných a dostupných archívnych materiálov, veľmi hodnotné dielo
5.	Knižná publikácia "Hagyományos gazdálkodás a kisalföld északi részén Farkasd, Negyed" (Tradičné hospodárenie v Podunajskej nížine Vlčany, Neded)	Obecný úrad Vlčany	veľmi hodnotná publikácia, ktorú vydalo Vlastivedné múzeum v Galante v r. 2005, ktorá pojednáva o

Tabuľka 1.4.4. Kultúrna infraštruktúra

Názov zariadenia	Počet
kultúrny dom	1
knižnica	1
klub dôchodcov	1
kostol	3
kaplnka	0
farský úrad	2
sochy	0
chránené územia	1
pamätné miesta	0
významné hroby	1
Futbalové ihrisko + štadión	1
Prírodné kino	1

Zdroj: Obecný úrad

Spoločenský život vo Vlčanoch zabezpečuje pomerne málo registrovaných a neregistrovaných mimovládnych organizácií. Nezisková organizácia v užšom slova zmysle, ktorá by bola založená z vlastnej iniciatívy členov v obci aktívne nepracuje. Technické a finančné podmienky činnosti spoločenských organizácií nie sú najlepšie. V obci nie je zriadená klubovňa pre mladých a ani nefunguje mládežnícka organizácia, ktorá by zastrešovala mládežnícke iniciatívy. V poslednom volebnom období sa mládež viac angažuje vďaka dobrému vzťahu s vedením obce.

V obci existuje kultúrny dom - je to nová budova, ale z funkčného hľadiska by potrebovala určitú rekonštrukciu. Spoločenské miestnosti so sociálnymi miestnosťami v kultúrnom dome nie sú využité.

Tabuľka 1.4.4. Spoločenské organizácie v obci Vlčany

Spoločenská organizácia	Počet	Názov organizácie
futbalový klub	1	TJ Vlčany
poľovnícke združenia	2	PZ Pokrok PZ Hubert
dobrovoľný hasičský zbor	1	Dobrovoľný hasičský a záchranný zbor Vlčany
MO CSEMADOK	1	ZO Csemadok Vlčany
klub dôchodcov	2	Klub dôchodcov Miestna organizácia Jednoty dôchodcov na Slovensku
cirkevné organizácie	4	Reformovaná cirkev, Rímskokatolícka cirkev, Evanjelický A.V. cirkev – zbor Vlčany, Náboženská spoločnosť Jehovovi svedkovia
Matica Slovenská	1	MO Matice slovenskej
rybársky zväz	1	Miestna organizácia Slovenského rybárskeho zväzu Vlčany
Iné	1	ZO zväzu zdravotne postihnutých vo Vlčanoch
Celkom:	14	

Zdroj: Obecný úrad

Združené obce

Neuhoffen - Rakúsko
 Nagybánhegyes - Maďarsko
 Polgárdi - Maďarsko
 Pankota - Rumunsko
 Slovenská Lupča - Slovensko

Spolupráca so združenými obcami sa realizuje väčšinou na úrovni kultúrnej a športovej výmeny na spoločných podujatiach obecných dní, obecných trhoch a podobných.

Šport

V oblasti športu funguje „FK Vlčany“, ktorý sa venuje futbalu. Pri škole v spolupráci s futbalovým oddielom sa veľká pozornosť venuje dorasteneckému futbalu. Športu (futbalu) sa venujú aj organizované skupiny pri cirkevných organizáciách. Druhým preferovaným športom pre mládež v obci je stolný tenis. Okrem spomenutých športov sa v obci iné športy nepestujú aj napriek požiadavkám. Jedným cieľom rozvoja obce je práve aktívnejší prístup k tejto problematike v spojitosti nielen s mládežou, ale aj s dospelým obyvateľstvom.

Nevyužitým potenciálom v obci je prítomnosť rieky Váh. V budúcnosti by sa mal klásť väčší dôraz na vyučovanie a pestovanie vodných športov, ako je plávanie, kanoistika, vodná turistika. Dôležitou súčasťou tejto práce je zmena postoja k vode, ktorá je v okolitých obciach značne záporná vďaka tragédiám v minulosti.

Pomerne veľa členov združujú klasické organizácie ako Obvodná organizácia Slovenského rybárskeho zväzu, ZO Slovenského zväzu záhradkárov a poľovnícke združenia „Pokrok“ a „Hubert“. Pre dôchodcov je organizovaná klubová činnosť v klube dôchodcov.

Obec prevádzkuje aj obecnú knižnicu, ktorú udržiava v prevádzkyschopnom stave, ale na jej modernizáciu, na výraznejšie doplnenie knižného stavu, alebo na elektronizáciu nie sú finančné prostriedky. Okrem spomínaných zariadení na trávenie voľného času existuje ešte futbalové ihrisko so štadiónom, ktoré je vzdialené od školy. Areál školy bude potrebné v budúcnosti rozvíjať, aby sa mohol využívať pre účely využitia voľného času formou aktívnej športovej činnosti.

V bezprostrednej blízkosti štadiónu sa nachádza amfiteáter – prírodné kino, čo je tiež jedna zo stavieb, ktorá musí byť rekonštruovaná, aby mohla slúžiť kultúrnemu životu obce.

1.5. Technická infraštruktúra

Tabuľka 1.5.1. Vybavenosť obce technickou infraštruktúrou

Infraštruktúra	
Cestná sieť v km	21,4
cesty 1. kat	0
cesty 2 kat.	3,8
cesty 3 kat.	1,2
Železničná sieť v km	0
Plyn v m	18000
Kanalizácia v m	20 318
ČOV	1/2
Prípojky na kanalizačnú sieť	344
Bytové	329
Právnické osoby	15
Vodovod v m	
Vodný zdroj	1 (termálny)
Artézska studňa	2
Skládka TKO	1/2
Klasický	-
Separovaný	1
Spôsob vykurovania - plyn	?
Vedenie el. energie	47 km
Vzdušné	47 km
Káblové	0
Želez. stanica	1
Vlakové spoje	1
Želez. zastávka	1
Autobus. zastávka	4
Autob. spojenie	2
Z toho expresné	-

Telefónny rozvod	áno
Miestny rozhlas	áno
Káblková TV	nie

Zdroj: Obecný úrad

Technická infraštruktúra je tvorená sieťou cestných komunikácií a inými druhmi dopravy, inžinierskymi sieťami, spôsobom vedenia elektrickej energie, vodnými zdrojmi a pod.

Cestná a železničná sieť

Obec Vlčany disponuje cestnou sieťou v dĺžke 21,4 km, z toho bezprašné v dĺžke 20,6 km, dĺžka vybudovaných chodníkov je 17,7 km. Ide prevažne o miestne komunikácie II. kategórie. V obci existuje autobusové spojenie v smere Šaľa – Vlčany – Kolárovo a späť resp. v smere Šaľa - Vlčany - Neded a späť. Na uvedených autobusových smeroch v katastrálnom území obce je 5 autobusových zastávok, z toho 2 expresné. Do obce je tiež možnosť dopravy železnicou nakoľko tu existuje 1 železničná zastávka. Železničné spojenie premáva v smere Šaľa – Neded a Neded – Šaľa.

Vodovodná a kanalizačná sieť

Obec má vybudovanú vodovodnú sieť, ktorú využíva 86 % obyvateľov obce. Na území obce sa tiež nachádzajú 2 artézske studne, ktoré sú potenciálnym zdrojom pitnej vody. Spotreba pitnej vody 130 tis. m³, z toho pre domácnosť 46 tis. m³. Na kanalizačnú sieť v dĺžke 20 318 m je napojených 344 domácností (rok 2004).

Plynovodná sieť a dodávky elektrickej energie

Obec je plynofikovaná v dĺžke plynovodnej siete 18 000 km. Na uvedenú sieť je napojených 88,8 % obyvateľov obce, ktorí plyn využívajú najmä na ústredné kúrenie lokálne, etážové vykurovanie a plynové kachle. Vedenie elektrickej energie je vzdušným spôsobom v dĺžke 47 km

Telekomunikačné a internetizačné siete

V obci sa využíva miestny rozhlas sa informovanie občanov o podujatiach, obecnom spravodajstve. Telefónny rozvod v obci vlastní 525 domácností, čo predstavuje 47,2 % domácností. Nie je však zavedená káblková televízia a pomerne málo domácností má tiež pripojenie na internet.

Zoznam budov vo vlastníctve obce

Tabuľka 1.5.2. Zoznam budov

Názov majetku	Súp. č.	Využitie	Poznámka
Budova OcU	1	V súčasnosti je tu Obecný úrad	Plánuje sa celková rekonštrukcia budovy
Dom služieb	2	Kaderníctvo, pošta, Slov. sporiteľňa	Bola zrekonštruovaná strecha a do budúcnosti sa počíta s rekonštrukciou vnútorných priestorov
Hasičská zbrojnica		Slúži svojmu účelu	Plánuje sa rekonštrukcia na multifunkčný objekt
Sociálno-prev. budova šport ihr.	1550	Priestory pod štadiónom	-
Budova s. č. 1554 krmné zmesi		V prenájme	Priestor prenajatý
Dom smútku	1562	Slúži svojmu účelu	Priestor prenajatý
Butikové centrum	1417	Predajne v prenájme	Priestor prenajatý, počíta sa s rekonštrukciou kúrenia
ZOS	97	Slúži svojmu účelu	Postupná rekonštrukcia zo štátnych zdrojov
Budova	405	Rybársky zväz	Svojpomocne zrekonštruovaná
Budova	404	Prázdné byty 2 ks	Priestor prenajatý
Prev. admin. budova	379	Klub dôchodcov,	Je potrebná rekonštrukcia strechy, robí sa štúdiá na racionálne využitie budovy
Hospodárska budova	481	dielne	Je potrebná oprava strechy
Prírodné kino	1551		Na pôvodný účel sa nevyužíva do budúcnosti je zámer vybudovať tu športové ihrisko
Obytný dom	94	Polícia + 2 byty	Budova zateká, nutná rekonštrukcia
Administratívna budova	944	Budúci obecný úrad	
Budova ZŠ s MŠ ZŠ s MŠ s V a VJM	1547	výučba	Je nevyhnutná rekonštrukcia rovnej strechy a zateplenie a výmena okien
Kultúrny dom	944	Novostavba, využíva sa na kultúrne podujatia	-
ČOV Vlčany-Neded	1639	Čistiareň odpadových vôd	Je potrebná intenzifikácia
Bytové domy	1647,1648 , 1649	Nové nájomné byty (14 b.j.)	-

Zdroj: Obecný úrad

Odpadové hospodárstvo

Komunálny odpad je odvážaný týždenne podnikom verejnoprospešných služieb obce Vlčany na skládku TKO N14 v susednej obci Neded.

Separovaný zber je realizovaný v spolupráci so spoločnosťou SITA a.s. Slovensko, ktorá zabezpečuje zber a odvoz niektorých komponentov odpadu. V súčasnosti sa separuje papier, plasty, PET fľaše a sklo. Spoločnosť SITA zabezpečuje plastové vrece, v ktorých sa odpad odváža raz za mesiac. Plánuje sa rozšírenie zberu o viac komponentov (použitá elektronika, akumulátory, šatstvo atď.).

V obci sa nachádza zberný dvor separovaných odpadov, do ktorého majú možnosť obyvatelia vynášať odpady. Obec plánuje zvyšovanie kapacity zberného dvora separovaných odpadov.

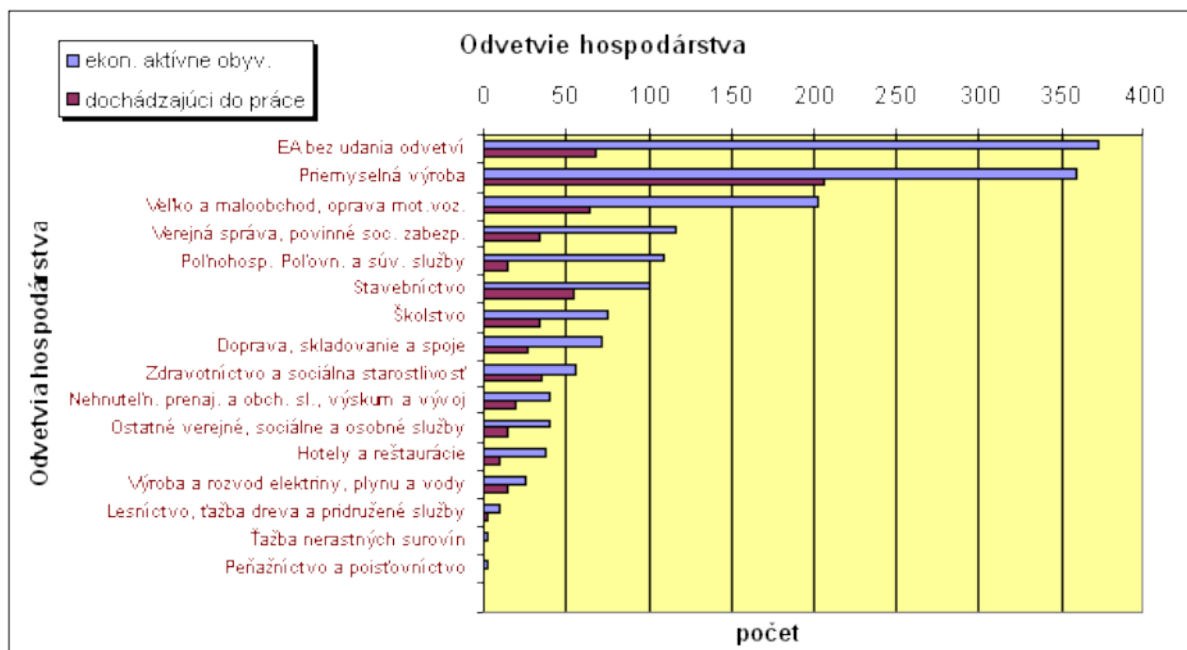
1.6. Ekonomika

Tabuľka 1.6.1. Bývajúce obyvateľstvo ekonomicky aktívne podľa odvetvia hospodárstva

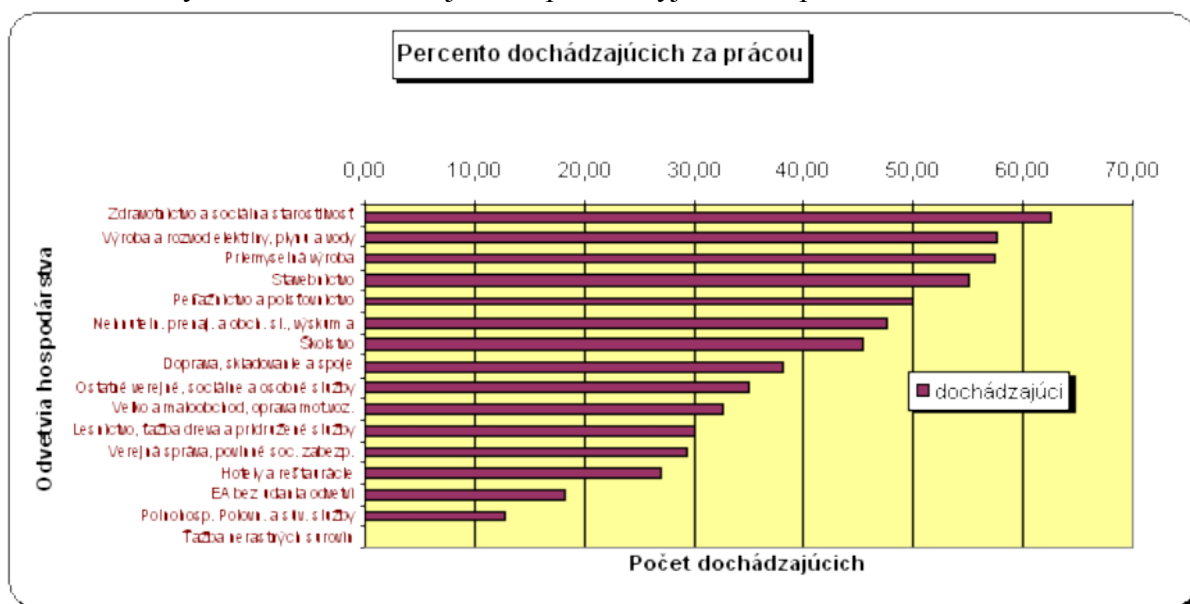
Ekonomicky aktívne podľa pohlavia, dochádzky do zamestnania a podľa odvetvia hospodárstva				počet
Odvetvie hospodárstva	Ekonomicky aktívne osoby			
	muži	ženy	spolu	z toho odchádza do zamestnania
Poľnohospodárstvo, poľovníctvo a súvisiace služby	73	36	109	14
Lesníctvo, ťažba dreva a pridružené služby	6	4	10	3
Ťažba nerastných surovín	3	0	3	0
Priemyselná výroba	195	164	359	206
Výroba a rozvod elektriny, plynu a vody	23	3	26	15
Stavebníctvo	92	8	100	55
Veľkoobchod a maloobchod, oprava motorových vozidiel, motocyklov a spotrebného tovaru	82	120	202	66
Hotely a reštaurácie	14	23	37	10
Doprava, skladovanie a spoje	54	17	71	27
Peňažníctvo a poisťovníctvo	0	2	2	1
Nehnuteľnosti, prenájom a obchodné služby, výskum a vývoj	26	14	40	19
Verejná správa a obrana, povinné sociálne zabezpečenie	56	60	116	34
Školstvo	15	60	75	34
Zdravotníctvo a sociálna starostlivosť	9	47	56	35
Ostatné verejné, sociálne a osobné služby	20	20	40	14
EA bez udania odvetví	226	146	372	68
Spolu	894	724	1 618	601

Zdroj: SODB 2001

Graf 1.6.1. Ekonomicky aktívne obyvateľstvo obce a dochádzajúci za prácou



Graf 1.6.2. Obyvateľstvo dochádzajúce za prácou vyjadrené v percentách



Podnikateľské subjekty a ich štruktúry

Hospodárstvo obce Vlčany charakterizuje relatívne veľký podiel živnostníkov – fyzických osôb a SHR (súkromne hospodáriaci roľníci), malý podiel malých a stredných miestnych podnikov a silný vplyv malých, stredných a veľkých podnikov v okolitých mestách (Šaľa, Galanta, Nitra a samozrejme Bratislava).

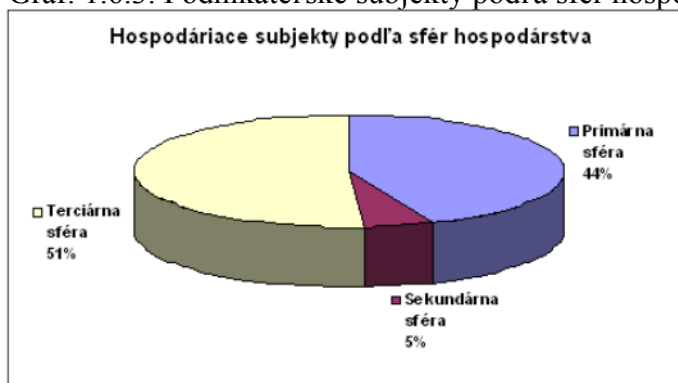
Podľa vlastného prieskumu z augusta 2006 najviac podnikateľských subjektov je v terciálnom sektore (87 %) a najmenej v sekundárnom sektore (9 %). V primárnom sektore sa zaoberajú len poľnohospodárskou výrobou, a to prevažne súkromne hospodáriaci roľníci.

Podľa právnej formy podnikateľských subjektov tvoria 41,2 % fyzické osoby – živnostníci, 40,6 % súkromne hospodáriaci roľníci - SHR a 18,2 % obchodné spoločnosti. V porovnaní s okolitými obcami je tu relatívne viac spoločností s ručením obmedzeným, čo svedčí o väčšej súťaživosti podnikateľských subjektov a vyspelosti podnikateľskej kultúry. Charakter pôvodnej – poľnohospodárskej – výrobnnej štruktúry sa odzrkadlí na vysokom počte súkromných roľníkov. Ich počet však v pomere k predošlým rokom rapídne klesá, agrárna politika EU nepodporuje poľnohospodársku prvovýrobu v našich podmienkach malých obhospodarovateľov pôdy.

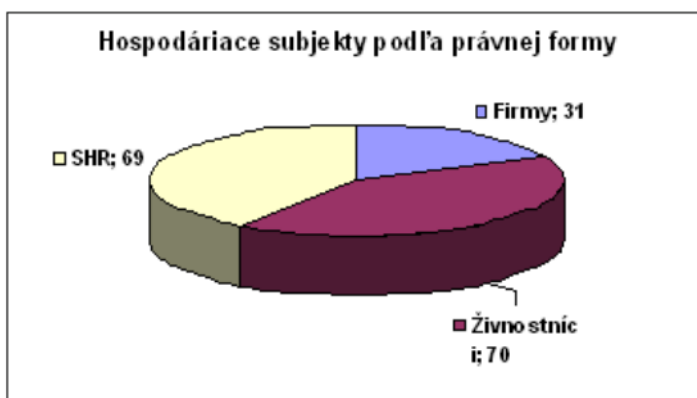
Tabuľka 1.6.2. Podiel jednotlivých hospodárskych sfér podľa počtu podnik. subjektov vo Vlčanoch

	Primárna sféra	Sekundárna sféra	Terciárna sféra	Spolu	%
Firmy	2	6	23	31	18,2 %
Živnostníci	3	3	64	70	41,2 %
SHR	69	0	0	69	40,6 %
Spolu	74	9	87	170	
V percentách	43,5 %	5,3 %	51,2 %		

Graf: 1.6.3. Podnikateľské subjekty podľa sfér hospodárenia



Graf 1.6.4. Hospodárske subjekty vo Vlčanoch podľa právnej formy



Tabuľka 1.6.3. Zoznam najväčších firiem v obci Vlčany podľa počtu zamestnancov

	Obchodné meno:	Počet zamestnancov	Podnikateľský sektor	Druh činnosti:
1	JAV-AKC spol.s.r.o.	82	Sekundárny	Výskvarovňa živočíšných tukov
2	Mediterran, Slovakia s.r.o.	50	Sekundárny	Výroba škridiel
3	Jopi Trade s.r.o.	22	Terciárny	Obchodná činnosť, pohonné hmoty
4	Jednota COOP	15	Terciárny	Predajná sieť
5	AMA-Drevo	8	Sekundárny	Drevovýroba
6	RAMA	7	Terciárny	Obchodná činnosť, pohonné hmoty
7	BERF spol. s.r.o.	6	Primárny	Poľnohosp. výroba, služby
8	Kvetinárstvo Seres	5	Terciárny	Predaj okrasných rastlín
9	Schetelig CE s.r.o.	5	Terciárny	Záhradkársky VO, MO
10	Viliam Csiffáry MAD	18	Terciárny	Doprava
11	Avant-Mann	2	Terciárny	Doprava

Zdroj: Obecný úrad

Početom svojich zamestnancov dominujú v obci dve firmy. Je to firma JAV-AKC s.r.o. a fy. Mediterran Slovakia s.r.o. JAV-AKC spracováva živočíšne tuky na medziprodukty ľahkého a potravinárskeho priemyslu ale vyrába aj finálne produkty vhodné na priamu konzumáciu. Firma Mediterran Slovakia s.r.o. vyrába betónovú škridlu, ktorú exportuje do niekoľkých štátov.

Zamestnanosť

Ekonomicky aktívne obyvateľstvo sa delí na samostatne zárobkovo činné osoby a zamestnancov. Veľký počet zamestnancov cestuje za prácou do okolitých miest. Vďaka zamestnávateľskej politike zahraničných firiem o počte takto zamestnaných osôb máme k dispozícii len odhady. Veľký počet zamestnancov je v pracovno-právnom pomere s personálnou agentúrou, ktorá poskytuje zahraničnému partnerovi ľudské zdroje na základe zmluvného vzťahu. Na území okresu je aktívnych niekoľko personálnych agentúr – Yutex, Brigádnici.sk, Eureg a iní. V rámci osôb, ktorí sú zamestnaní v tejto štruktúre (zahr. firma + zamestnanecká agentúra) je vykázaná veľmi vysoká mobilita pracovnej sily. Je to podmienené charakterom výroby (pásová výroba), mentalitou zamestnávateľa (Korea) a platobnými podmienkami.

Tabuľka 1.6.4. Najväčší zamestnávateľia okolia so zahraničným kapitálom

Spoločnosť	Prevádzka	Činnosť
Samsung	Galanta	Elektronika
Nokia	Komárom, HU	Mobilné telefóny
Wolkswagen Bratislava	Bratislava	Automobily
Peugeot Trnava	Trnava	Automobily
Kromberg and Schubert	Kolárovo	Káble, elektronika pre automobilky

Zdroj: Obecný úrad

Na hospodárstvo obce najviac vplýva možnosť zamestnať sa u miestnych zamestnávateľov a v okolitých obciach, mestách. Značná časť ekonomicky aktívnych obyvateľov cestuje mimo obce do svojho zamestnania. Podľa údajov zo sčítania ľudu v roku 2001 najviac ekonomicky aktívnych ľudí pracovalo v priemysle, poľnohospodárstve resp. sa zaoberalo veľkoobchodom, maloobchodom, opravou motorových vozidiel alebo sú zamestnaní vo verejnej správe. Podľa posledných údajov zo sčítania ľudu z územia obce denne odchádza za prácou 590 ľudí, čiže 47,5 % ekonomicky aktívnych osôb. V roku 2001 v rámci migrácií za prácou najviac ľudí pracovalo v priemysle, stavebníctve a zaoberalo sa veľkoobchodom, maloobchodom, opravou motorových vozidiel. Kvôli výrazným premenám v ponuke veľkých firiem v okolitých veľkých mestách (Šaľa, Nitra, Galanta a Bratislava) počas rokov 2004-2007 tieto údaje už nie sú nerelevantné.

Nezamestnanosť

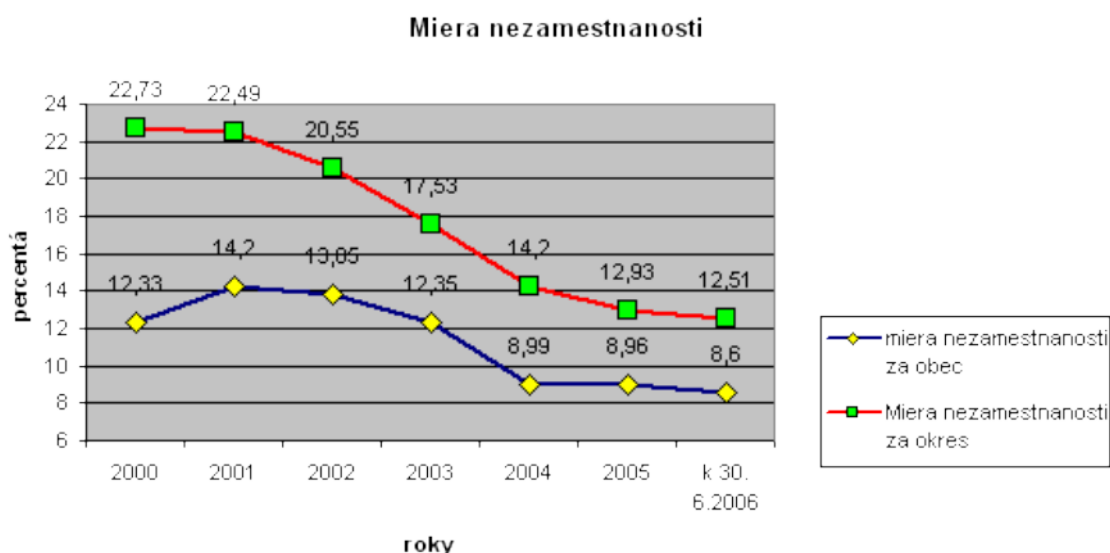
Obec Vlčany mala ku koncu júna 2006 12,5 % mieru nezamestnanosti. Vývoj miery nezamestnanosti napriek tomu možno hodnotiť veľmi pozitívne nakoľko jej percento neustále klesá. Porovnanie miery nezamestnanosti rokov 2002 a 2006 nám dáva dôkaz o jej klesaní (tabuľka 1.6.4.). Vývoj miery nezamestnanosti je veľmi podobný vývoju miery nezamestnanosti okresu ŠaPa. Z hľadiska vzdelanostnej štruktúry nezamestnaných prevládajú občania so základným vzdelaním a vyučením. Z pohľadu pohlavia možno konštatovať takmer vyvážený pomer mužov a žien v počte nezamestnaných obyvateľov obce. Najviac nezamestnaných obyvateľov je vo veku 45-49 rokov a 50-53 s prevahou žien.

Tabuľka 1.6.5. Počet nezamestnaných vo Vlčanoch

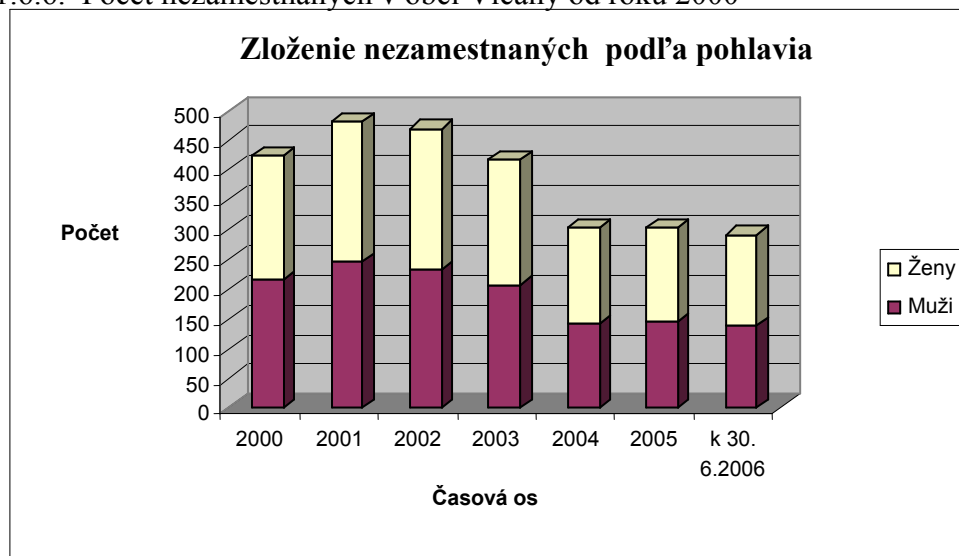
Rok	VLČANY				okres ŠaPa
	celkom	muži	ženy	Podiel k počtu obyvateľov	Miera nezamestnanosti
2000	424	215	209	12,33	22,73
2001	482	248	234	14,20	22,49
2002	470	233	237	13,85	20,55
2003	419	208	211	12,35	17,53
2004	305	142	163	8,99	14,2
2005	304	147	157	8,96	12,93
k 30. 6.2006	292	140	152	8,60	12,51

Zdroj: Úrad práce, sociálnych vecí a rodiny Nové Zámky

Graf 1.6.5. Vývoj nezamestnanosti v obci Vlčany



Graf 1.6.6. Počet nezamestnaných v obci Vlčany od roku 2000



Tabuľka 1.6.6. Vzdelanostná štruktúra nezamestnaných vo Vlčanoch k 30.06.2006

Nezamestnaní	Počet		%	
	spolu	ženy	spolu	ženy
bez vzdelania	0	0	0,00	0,00
základné vzdelanie	137	82	46,92	53,95
vyučení	90	25	30,82	16,45
SOU bez maturity	2	0	0,68	0,00
SOU-US	14	8	4,79	5,26
Gymnázium	6	6	2,05	3,95
Stredné odborné školy s maturitou	32	23	10,96	15,13
Vyššie vzdelanie	0	0	0,00	0,00
Vysokoškolské vzdelanie	11	8	3,77	5,26
Spolu	292	152		

Zdroj: Úrad práce, sociálnych vecí a rodiny Nové Zámky

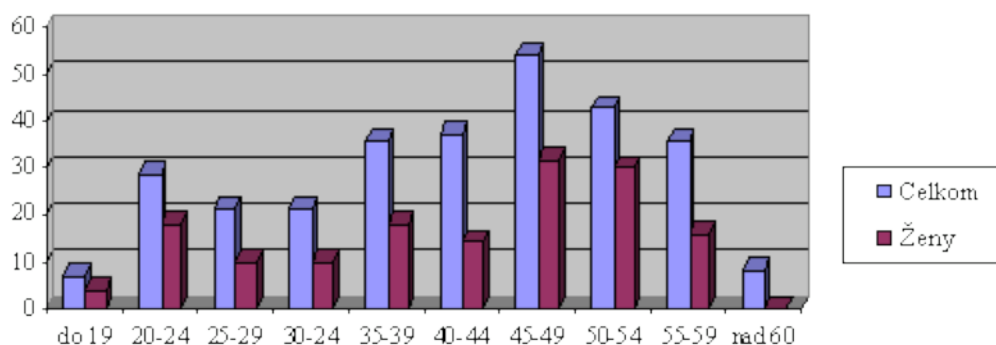
Tabuľka 1.6.7. Veková štruktúra nezamestnaných k 30.06.2006

Vek	Vlčany			
	celkom	ženy	celkom v %	ženy v %
do 19	7	4	2,40	2,63
20-24	29	18	9,93	11,84
25-29	21	10	7,19	6,58
30-34	21	10	7,19	6,58
35-39	36	18	12,33	11,84
40-44	37	14	12,67	9,21
45-49	54	32	18,49	21,05
50-54	43	30	14,73	19,74
55-59	36	16	12,33	10,53
nad 60	8	0	2,74	0,00
Spolu	292	152	100,00	100,00

Zdroj: Úrad práce, sociálnych vecí a rodiny Nové Zámky

Graf 1.6.7. Veková štruktúra nezamestnaných obce Vlčany

Veková štruktúra nezamestnaných do 30. 6. 2006

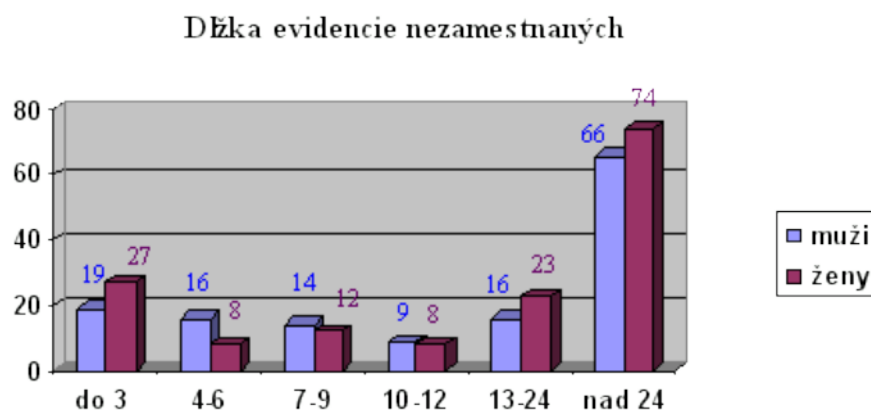


Tabuľka 1.6.8 Štruktúra nezamestnaných podľa dĺžky evidencie k 30.06.2006 v %

Doba (mes.)	Vlčany					
	muži	ženy	spolu	muži v %	ženy v %	spolu v %
Do 3	19	27	46	14%	18%	16%
4 - 6	16	8	24	11%	5%	8%
7 – 9	14	12	26	10%	8%	9%
10 - 12	9	8	17	6%	5%	6%
13 - 24	16	23	39	11%	15%	13%
nad 24	66	74	140	47%	49%	48%
Spolu	140	152	292	1	1	1

Zdroj: Úrad práce, sociálnych vecí a rodiny Nové Zámky

Graf 1.6.8. Štruktúra nezamestnaných podľa dĺžky evidencie



Rozpočtové hospodárenie obce

Tabuľka 1.6.9. Štruktúra príjmov obce Vlčany za rok 2006 (v tis. Sk)

Príjmy	Predpoklad rozpočtu	Skutočnosť	
		Sk	%
Daňové príjmy			
Daň z príjmov	16 193	17 451	107,8
Daň z nehnuteľností	3 608	3 608	100
Daň za špecifické služby	1 548	1 553	100,3
Nedaňové príjmy			
Príjmy z podnikania a vlastníctva majetku	621	622	100,2
Výťažky lotérií, vratky	364	365	100,3
Pokuty, penále a poplatky a platby z nepriemyselného a náhodného predaja služieb	1 820	1 825	100,3
Úroky	10	5	50
Transfery v rámci verejnej správy	17 834	17 842	100
Bežné príjmy spolu	41 998	43 271	103,3
Kapitálové príjmy	10 667	10 666	99,9
Finančné príjmy	14 738	15 932	108,1
CELKOVÉ PRÍJMY ROZPOČTU	67 403	69 869	102,9

Zdroj: Obecný úrad

Tabuľka 1.6.10. Štruktúra výdavkov obce Vlčany za rok 2006 (v tis. Sk)

Výdavky	Predpoklad rozpočtu	Skutočnosť	
		Sk	%
Výdavky verejnej správy – obec a OZ			
610 Mzdy, platy, služobné príjmy a ost. osobné vyrovnania	5 132	5 095	92,1
620 Poistné a príspevkov do poisťovní	1 750	1 744	99,6
630 Tovary a služby	10 002	10 030	101,5
631 Cestovné náhrady	24	23	95,8
632 Energia, voda a komunikácie	3 282	3 269	99,6
633 Materiál	2 101	2 202	104,8
634 Dopravné	327	327	100
635 Rutinná a štandardná údržba	821	820	99,9
636 Nájomné za nájom	346	346	100
637 Služby	4 332	4 326	99,9
641 Transfery v rámci verejnej správy	1 652	1 761	106,6
Kapitálové výdavky	23 436	23 541	100,4
Finančné výdavky	7 171	7 622	106,3
CELKOVÉ VÝDAVKY			

Zdroj: Obecný úrad

Tabuľka 1.6.11. Hospodárenie obce v rokoch 2002 – 2005

(tis. Sk)	2002		2003		2004		2005	
	plán	čerpa- nie	plán	čerpa- nie	plán	čerpa- nie	plán	čerpa- nie
Príjmy	37 989	48 132	15 010	31 313	24 247	46 199	64 452	55 918
Výdavky	34 022	46 640	15 010	21 066	24 247	32 959	64 542	38 206
Hospodár- sky výsledok		1 492		10 247		13 240		17 712

Zdroj: Obecný úrad

Pri analýze hospodárenia obce Vlčany možno za posledných 5 rokov skonštatovať, že celkové príjmy obce boli najväčšie v prvom zo sledovaných období, v roku 2002 (48 132 tis. Sk) v dôsledku výrazne vysokej položky kapitálového rozpočtu, konkrétne kapitálových grantov (15,3 mil. Sk). V roku 2003 celkové príjmy napriek nárastu v oblasti príjmov bežného rozpočtu poklesli najmä v dôsledku poklesu výšky kapitálových grantov (na sumu 1,3 mil. Sk) a tiež aj finančných operácií. Za rok 2004 celkové príjmy v porovnaní s rokom 2003 vzrástli o takmer 15 mil. Sk na 46 199 tis. Sk, čo bolo spôsobené nárastom všetkých troch zložiek príjmov obce a dosiahli tak takmer úroveň roka 2002. V roku 2005 bol hospodársky výsledok podstatne vyšší (30 188 tis. Sk), čo mal za následok rast celkových príjmov.

Pri analýze celkových výdavkov posledných piatich rokov hospodárenia obce možno skonštatovať, že objem celkových výdavkov obce sa vyvíjal úmerne s vývojom celkových príjmov obce. Teda najväčšie výdavky boli v prvom zo sledovaných období, v roku 2002 (46 640 tis. Sk) v dôsledku výrazne vysokej položky kapitálového rozpočtu, konkrétne kapitálových výdavkov (30 mil. Sk). V roku 2003 celkové výdavky poklesli (na sumu 21 066 tis. Sk) v dôsledku poklesu výšky kapitálových výdavkov (na sumu 4,6 mil. Sk) a tiež aj finančných operácií. Za rok 2004 celkové výdavky v porovnaní s rokom 2003 vzrástli na 32 960 tis. Sk, čo bolo spôsobené nárastom kapitálových výdavkov a tiež v menšej miere aj výdavkov bežného rozpočtu. V roku 2005 dosiahli skutočné výdavky v porovnaní s plánovanými výrazný pokles. Dôvodom pre uvedené konštatovanie bol významný pokles tak bežných ako aj kapitálových výdavkov oproti plánovaným.

Obec Vlčany plánuje rozpočet vždy ako vyrovnaný, čiže splňa podmienku zákona o rozpočtovom hospodárení obcí. Všeobecne teda možno hodnotiť rozpočtové hospodárenie obce Vlčany za veľmi priaznivé nakoľko každoročne vykazuje pozitívne saldo, ktoré každým rokom rastie.

Tabuľka 1.6.12. Predpokladané príjmy a výdavky obce Vlčany na roky 2007 - 2009

Príjmy (tis. Sk)	2007	2008	2009
Daňové príjmy	23 805	25 386	27 716
Daň z príjmov	18 140	20 000	22 000
Daň z nehnuteľností	4 109	3 611	3 814
Daň za špecifické služby	1 556	1 775	1 902
Nedaňové príjmy	4 378	4 330	4 568
Príjmy z podnikania a vlastníctva majetku			
Výťažky lotérií, vratky			
Pokuty, penále a poplatky a platby z nepriemyselného a náhodného predaja služieb	3 103	2 980	3 210
Úroky	5	10	15
Transfery v rámci verejnej správy	17 336	17 837	18 465
Bežné príjmy spolu	45 519	47 553	50 749
Kapitálové príjmy	3 960	22 300	5 100
Finančné príjmy	17 383	8 500	8 500
CELKOVÉ PRÍJMY ROZPOČTU	66 862	78 353	54 349
Výdavky (tis. Sk)			
Výdavky verejnej správy – obec a OZ	9 388	9 510	10 223
610 Mzdy, platy, služobné príjmy a ost. osobné vyrovnania	3 198	3 309	3 424
620 Poistné a príspevkov do poisťovní	1 124	1 163	1 203
630 Tovary a služby	5 066	5 038	5 596
631 Cestovné náhrady	30	30	30
632 Energia, voda a komunikácie	770	9850	850
633 Materiál	1 025	1 100	1 100
634 Dopravné	197	197	197
635 Rutinná a štandardná údržba	480	480	480
636 Nájomné za nájom	321	321	321
637 Služby	1 856	1 933	1 933
641 Transfery v rámci verejnej správy	387	127	85
Finančná a rozpočtová oblasť	164	164	164
Iné všeobecné služby - matrika	99	110	110
Prenesené kompetencie	13 937	13 937	13 937
Originálne kompetencie	4 952	4 413	4 413
Bežné výdavky	41 968	40 972	41 984
Kapitálové výdavky	15 332	27 300	12 500
Finančné výdavky	9 562	9562	9562
CELKOVÉ VÝDAVKY	66 862	77 962	64 046

Zdroj: Obecný úrad

Tabuľka 1.6.13. Prehľad predpokladaných príjmov a výdavkov obce na roky 2007-2009

tis. Sk	2007	2008	2009
Príjmy	66 862	78 353	64 349
Výdavky	66 862	77 962	64 046
Hospodársky výsledok	0	391	303

1.1.Prieskum verejnej mienky

Prieskum verejnej mienky bol uskutočnený viacerými spôsobmi.

Dotazníkovým prieskumom – tlačené dotazníky v dvojjazyčnom prevedení (slovenčina a maďarčina) boli distribuované do poštových schránok obyvateľov. Boli oslovení všetci členovia obecného zastupiteľstva, významné osobnosti kultúrneho, politického, hospodárskeho a spoločenského života obce.

Osobnými stretnutiami – respondenti sa mohli vyjadriť ohľadne otázok a námetov či požiadaviek ktoré boli obsiahnuté v dotazníku na osobných stretnutiach, ktoré – až na niekoľko výnimiek – boli iniciované RRA Šaľa. Tieto osobné pohovory boli uskutočnené formou vedenej diskusie na dané témy. Klady a zápory obce Vlčany, možné spôsoby rozvoja obce a ich požiadavky smerom na samosprávu obce. Získané údaje boli zapracované do časti analýz a strategickej časti Programu hospodárskeho a sociálneho rozvoja obce.

Občianskymi fórmi sa uskutočnilo niekoľko stretnutí zvlášť pre mladých občanov, podnikateľov a jedno stretnutie sa organizovalo pre širokú verejnosť. Metódou brainstormingu a voľnej diskusie sa získali informácie od prítomných.

Vyhodnotenie dotazníkového prieskumu:

Vyhodnotili sa dva dotazníky, jeden bol vypracovaný RRA Šaľa a jeden separátne dotazníkový prieskum bol uskutočnený vedením obce o prioritách plánovaných opatrení.

Tabuľka 1.7.1. Vyhodnotenie obecného dotazníka – prioritá plánovaných aktivít podľa respondentov.

P.č.	Aktivity	Počet bodov
1.	Kultúra. Rozvoj kultúrneho života, zachovanie tradícií.	787
2.	Zapojenie mládeže do života obce.	852
3.	Podpora a zapojenie cirkví do života obce.	575
4.	Užšia spolupráca s podnikateľmi a ich zapojenie do života obce.	657
5.	Podpora Futbalového klubu a iných športových činností.	530
6.	Výstavba bytových domov s nájomnými bytmi.	621
7.	Ochrana životného prostredia.	1013
8.	Rozšírenie zberu separovaného odpadu – 2 x do roka zber haraburdia.	941
9.	Zabezpečenie zberu a odvozu nebezpečného odpadu.	884
10.	Údržba a obnova miestnych komunikácií.	997
11.	Obnova jarkov slúžiacich na odvedenie prebytočnej dažďovej vody.	933
12.	Výsadba stromov v uliciach obce.	728
13.	Dokončenie stavby budovy nového obecného úradu.	759
14.	Výstavba vodovodu v cintoríne.	727
15.	Pokračovanie stavby chodníka v Somole.	653
16.	Umiestnenie nových reklamných stĺpov na viacerých miestach v obci.	392
17.	Verejná schôdza s obyvateľmi obce – 2 x do roka.	782
18.	Vytvorenie pozemkov na individuálnu bytovú výstavbu, vytvorenie nových ulíc.	628
19.	Vytvorenie detských ihrísk a parkov.	803
20.	Rekonštrukcia schátraných budov v majetku obce.	637
21.	Vysporiadanie vlastníckych vzťahov k pozemkom pod budovami vo vlastníctve obce.	759

Vyhodnotenie dotazníka RRA Šaľa

V obci Vlčany bolo rozdáných 350 dotazníkov v tlačenej forme. Z tohto počtu odpovedalo menej ako 10 percent oslovených (29 respondentov). Vychádzajúc z doterajších skúseností sme očakávali mierne vyššie zastúpenie (cca 15-20 percent). Forma a prevedenie dotazníka nám však poskytuje dostatočné množstvo informácií, ktoré spolu s ostatnými metódami verejného prieskumu umožňujú objektívne vyhodnotenie situácie.

Pomer medzi pohlaviami bol vyrovnaný 50-50 percent. Priemerný vek všetkých respondentov je 43 rokov s vyrovnaným zastúpením vekových kategórií. Vo vzorke respondentov (od 15 do 70 rokov) mierne prevládala staršia veková kategória.

Respondenti odpovedali na písomné otázky označením úrovne priority jednotlivých oblastí rozvoja obce.

Najmarkantnejšie označenie vysokej priority dostali oblasti tvorby pracovných príležitostí a rozvoju podnikania spolu s dostupnosťou a rozvojom infraštruktúry. Približne 70 percent respondentov považovalo tieto oblasti ako vysoko prioritné.

Zmeny v zložení samosprávy sa odzrkadľujú aj pri odpovediach v ankete. Činnosť samosprávy má vysokú prioritu podľa 17 –tich občanov, čo predstavuje 60 percent. Osobné pohovory potvrdili dôležitosť tejto otázky a očakávania občanov obce, ktoré kladú novému vedeniu.

Ďalšie čísla potvrdzujú zistené súvislosti z iných spracovaných zdrojov. Vysokú prioritu má školstvo, zdravotníctvo a sociálne veci, a pomerne vysokú dôležitosť má podľa občanov ochrana a tvorba životného prostredia. Tento trend smerujúci k zvyšovaniu environmentálnej uvedomelosti je jednoznačne pozitívnym javom.

Rozvoj občianskej spoločnosti a mimovládneho sektoru má v obci Vlčany nižšiu prioritu, zrejme tieto otázky predchádzajú svoju dobu. Na zvýšenie ukazovateľov pozornosti občanov na túto tému musíme počkať až po stabilizácii uspokojenia základných potrieb ako sú infraštruktúra alebo pracovné možnosti. Podobne nízku prioritu prideliť občania školeniam a kurzom.

Z dotazníkového prieskumu môžeme usúdiť, že obyvateľstvo obce Vlčany pociťuje nízku úroveň a nedostatočné uspokojenie požiadaviek kladené na základné hmatateľné atribúty občianskej vybavenosti, s predpokladom zvýšenia požiadaviek na nehmotné hodnoty za niekoľko rokov rozvoja obce aj spoločnosti.

Ďalšie časti dotazníkov sú vyhodnotené za účelom analýzy problémov a zistené údaje boli zapracované do SWOT analýzy obce, do zoznamu základných disparít rozvoja, do štruktúry cieľov a akčných plánov v ďalších častiach tejto práce.

Tabuľka 1.7.2. Vyhodnotenie dotazníkov

Oblasti rozvoja obce	Vysoká priorita		Stredná priorita		Nízka priorita	
	Počet responden- tov	%	Počet responden- tov	%	Počet responden- tov	%
Tvorba pracovných príležitostí a rozvoj podnikania	19	68%	5	18%	4	14%
Školstvo, zdravotníctvo a sociálne veci	16	57%	12	43%	0	0%
Možnosti športovania, zábavy a kultúrneho vyžitia	10	36%	12	43%	6	21%
Tvorba a ochrana životného prostredia	15	54%	10	36%	3	11%
Dostupnosť a rozvoj infraštruktúry (cesty, plyn, voda, elektr., kan.)	19	68%	8	29%	1	4%
Tréningy, školenia, poradenstvo	5	18%	14	50%	8	29%
Činnosť samosprávy / obecný úrad, poslanci obecného zastup/	17	61%	8	29%	2	7%
Činnosť mimovládnych organizácií (občianske zdr., kluby a pod)	6	21%	15	54%	7	25%
Rozvoj obchodnej siete a dostupnosť tovarov a služieb	14	50%	11	39%	3	11%
Dostupnosť bytov a stavebných parciel	7	25%	17	61%	3	11%

1.8. Analýza realizovaných opatrení

Za posledných 5 rokov na území obce boli realizované rôzne projekty. Zoznam realizovaných investičných a neinvestičných projektov obcou Vlčany vid'. v tabuľke 1.8.1..

Tabuľka 1.8.1. Realizované projekty od roku 2002

Rok	Názov investície	Financovanie (Sk)		Celková suma Sk
		Donor	Čiastka	
2001	Rekultivácia skládky odpadu	Štátny fond ŽP SR	840 000	1 140 000
2001	Vlčany-Neded-ČOV a kanalizácia, II. stavba –kanalizácia Vlčany, II. etapa	Štátny vodohospodársky fond	500 000	2.402 000
2002	Obecný dom, stavebné úpravy a prístavba – I. etapa	MF SR	250 000	9 332 000
2002	Rekonštrukcia futbalového areálu	MŠ SR	100 000	100 000
2002	Vlčany-Neded-ČOV a kanalizácia, II. stavba –kanalizácia Vlčany, II. etapa	MŽP SR	3 000 000	12 500 000
	Vlčany-Neded-ČOV a kanalizácia, II. stavba –kanalizácia Vlčany, II. etapa	MŽP SR, PHARE	5 162 520	12 500 000
2003	Telocvičňa ZŠ	MŠ SR	500 000	500 000
2003	Rekonštrukcia strechy	MŠ SR	350 000	350 000
2003	OD – hospod. zázemie	MF SR	200 000	200 000
2003	Kanalizácia – II. etapa	Vlastné zdroje		1.143 000
2004-2005	Rekonštrukcia miestnych komunikácií - SAPARD	Ministerstvo Pôdohospodárstva - Program SAPARD	5.734.000	7.328.000
2005	Rekonštrukcia budovy Zariadenia opatrovateľskej služby - ESF, Fond sociálneho rozvoja		695.500	1.047.906
2005	ČOV a kanalizácia, 2. stavba – kanalizácia Vlčany, III. etapa	MŽP SR	1.400.000	5.299.000
2006	„Rekonštrukcia verejného osvetlenia a rozhlasovej ústredne“	Ministerstvo financií SR	150.000	531.000
2006	Bytové domy Vlčany – 14 B.j	Ministerstvo výstavby a RR SR	6.037.000	20.124.000
2006 - 2007	Bytové domy – Novostavba a rekonštrukcia – 9 B.j	Ministerstvo výstavby a RR SR	3.660.000	12.202.000

Zdroj: Obecný úrad

1.9. SWOT analýza vrátane brainstormingu

Verejné zhromaždenia s cieľom zistiť názory obyvateľov na rozvojové možnosti sa konali niekoľko krát pre rôzne cieľové skupiny. Na samostatnom stretnutí sa analyzovala situácia obce z hľadiska mladých občanov, podnikateľov a jedno stretnutie sa organizovalo pre širokú verejnosť. Bola použitá metóda brainstormingu s následným zaznamenaním návrhov účastníkov na zlepšenie stavu v jednotlivých oblastiach. Výsledky boli spracované do jednotných analýz.

Silné stránky

- blízkosť Bratislavy
- geografická poloha obce
- región sa silne rozvíja
- región je husto obývaný
- dobré infraštruktúrne podmienky v obci, až na výnimky, ktoré treba riešiť
- pomerne dobre vzdelaná ale nie je veľmi drahá pracovná sila
- odborníci na pestovanie zeleniny
- vidiecky charakter obce a regiónu
- nové vedenie obce

Slabé stránky

- v obci chýba rýchle pripojenie na internet, ktorý je vhodný pre podnikateľov
- chýba rýchla komunikácia smerom na Nové Zámky - most cez Váh
- chýba obchvat okolo dediny, kamiónová doprava je vedená cez obec
- cesty sú úzke
- kúpna sila obyvateľov je nízka
- obyvateľstvo obce starne
- je málo nových stavebných pozemkov
- je veľa neobývaných a nevyužitých domov
- úzky profil hospodárstva obce – pestovanie zelenín, malá flexibilita výrobného potenciálu a pracovnej sily
- neexistuje spracovateľská firma ako medzičlánok pre odbyt poľnohospodárskej produkcie
- otváracia doba pošty v obci
- nie je rozvinutá vidiecka turistika v obci a v regióne
- málo pracovných príležitostí
- je málo ubytovacích kapacít a atrakcií v obci pre turistov
- nevyužívame termálnu vodu
- neexistuje cykloturistická trasa
- v obci chýbajú služby (opravovňa áut, pneuservis, umývareň áut)
- chýba kemping pre stanovanie pri Váhu, pláž, kúpalisko - vodná turistika
- zanedbané zastávky autobusov, artézske studne
- staré stromy sú v zlom stave
- chýba prístav – mólo pre motorové člny a vodný turizmus

- nie je vybudovaná infraštruktúra pre vodnú cestu Komárno – Piešťany
- obec nevyvíja aktívny marketing, ale ani nemajú čo predávať – chýba „Product“
- nie sú využívané rybníky, mŕtve rameno Váhu
- chýba možnosť prenajať si člny, bicykle - pre turistov
- chýba viac pobočiek nejakej banky
- nie sú vytvorené penzióny v súkromných domoch
- v obci je nedostatočný tok informácií
- v obci nie je dom ľudového bývania
- mentalita ľudí - chýba súdržnosť, spolupatričnosť
- nedostatočná ochrana životného prostredia – dôraz na výchovu v škole
- výzor obce nie je pekný
- absencia odborne vyškolenej pracovnej sily
- málo peňazí v obehu v obci – nízka životná úroveň obyvateľov
- ilegálne skládky odpadu
- firma JAV znečisťuje ovzdušie aj pôdu

Príležitosti, danosti

- vymeriavať nové stavebné parcely, a zlikvidovať staré neobývané domy a parcely – imigrácia mladej generácie, dynamizácia demografických trendov obce
- miestne spracovanie poľnohospodárskej produkcie
- termálna voda – kúpalisko, skleníky, chov rýb
- artézske studne
- vybudovať cyklotrasu, tenisové kurty
- rieka Váh
- lesy, remízky, rybníky, staré rameno Váhu
- špecificky školení a skúsení odborníci – poľnohospodárstvo
- možnosť rozvíjať agroturistiku, vyznačiť trasy na jazdenie na koni
- možnosť rozvíjať existujúcu jazdiareň
- rozvinúť kočovanie
- bytový a domový fond využiť na penzióny
- firmy a spoločnosti disponujú potenciálom, ktorý by mal byť využívaný obcou – aby sa zabránilo odlivu financií z obce
- nevyužívané pozemky, budovy - tehelňa
- kompa ako turistická atrakcia
- starý mlyn
- práce pre samosprávu môžu byť vykonané miestnymi podnikateľmi – peniaze zostanú v obci
- podnikateľský inkubátor – cech podnikateľov podporí podnikateľský sektor
- spoločná propagácia obce, regiónu a podnikateľov – letáky obce, obecné podujatia, webstránka obce
- regionálna miestna daňová politika - poskytnúť zľavy a docieľiť napr. skrášľovanie obce alebo domu či záhrady
- spolupráca sektorov - spolupráca pri etablovaní investorov v obci
- spoločne vytvoriť politiku vytvárania pracovných možností (podnikatelia - samospráva - tretí sektor)

Ohrozenia

- nezdravá agrárna politika štátu sa nezmení
- nezmení sa mentalita obyvateľov
- stratégia rozvoja okolitých dedín nerešpektujúca požiadavky obce Vlčany
- výstavba veterných elektrární v katastri obce – neznáme dôsledky na životné prostredie
- možný tok peňazí smerom von z obce – realizácia objednávok od obce subjektami mimo obce
- nízka úroveň alokácie EÚ grantov v obci – nízka úspešnosť pri podávaní žiadostí o finančné prostriedky EÚ

1.10. Klúčové disparity a hlavné faktory rozvoja

Infraštruktúra

Kľúčové disparity	Hlavné faktory rozvoja
<ol style="list-style-type: none"> 1. Vysoká dopravná zaťaženosť obce 2. Občianska infraštruktúra je nedostatočná/zastaralá 3. Nedostatočné podmienky pre vyšší životný štandard 	<ol style="list-style-type: none"> 1. Vybudovať obchvat okolo obce / cestu pre nákladnú dopravu do PP 2. Postupne zrekonštruovať a dobudovať infraštruktúru obce 3. Poskytnúť podmienky pre náročnejšie mladé rodiny

Hospodárska sféra a cestovný ruch

Kľúčové disparity	Hlavné faktory rozvoja
<ol style="list-style-type: none"> 1. Nízky priemerný zárobok veľkej časti obyvateľov 2. Pracovná sila v obci s vysokým vekom je málo flexibilná 3. Potenciál obce pre CR nie je využitý 	<ol style="list-style-type: none"> 1. Zvýšiť príjem obyvateľov s prihliadnutím na ich špecifiká 2. Detto 3. Vypracovať stratégiu na CR a realizovať

Činnosť samosprávy, sociálne otázky a prístup občanov k veciam verejným

Kľúčové disparity	Hlavné faktory rozvoja
<ol style="list-style-type: none"> 1. Nedostatočná komunikácia v obci 2. Zastaralá demografická štruktúra 3. Apatia k veciam verejným + mentalita 	<ol style="list-style-type: none"> 1. Zabezpečiť komunikáciu medzi samosprávou a inými sektormi v obci – kultúrny a spol. referent 2. Podporovať imigráciu mladých rodín – poskytnúť podmienky pre náročnejších 3. Podporovať lokálpatriotizmus a spolupatričnosť

Životné prostredie

Kľúčové disparity	Hlavné faktory rozvoja
<ol style="list-style-type: none"> 1. Neefektívne odpadové hospodárstvo – divoké skládky 2. Nízka environmentálna uvedomelosť 	<ol style="list-style-type: none"> 1. Zvýšiť efektívnosť odpadového hospodárstva 2. Zvýšiť úroveň environmentálnej uvedomelosti

2. Rozvojová stratégia obce

2.1. Vízia

Obec Vlčany sa stane príjemným sídlom pre život, uspokojujúce základné potreby a podmienky života. Všestranným rozvojom nadobudne charakter obce s kvalitnou infraštruktúrou, sebedovodomými a vzdelanými ľuďmi, s aktívnym prístupom k životu, s atraktívnym a prítiaživým životným prostredím a s možnosťami kultúrneho, spoločenského, športového života.

2.2. Priority, opatrenia, aktivity

Priorita 1: Infraštruktúra

Cieľ: Zabezpečiť vhodný stav dopravnej a občianskej infraštruktúry

Opatrenie 1.1. Zlepšenie stavu dopravnej infraštruktúry

- Aktivita 1.1.1. Rekonštrukcia miestnych komunikácií spolu s príslušenstvom – Lóger a iné
- Aktivita 1.1.2. Výstavba obchvatu obce
- Aktivita 1.1.3. Výstavba obchvatu do priemyselného parku
- Aktivita 1.1.4. Rozšírenie cesty v časti Somola do priemyselného parku
- Aktivita 1.1.5. Renovácia odvodňovacích jarkov v intraviláne a extraviláne obce
- Aktivita 1.1.6. Pokračovanie chodníka a cyklotrasy do Somole

Opatrenie 1.2. Rekonštrukcia a výstavba budov občianskej infraštruktúry

- Aktivita 1.2.1. Dokončenie stavby nového Obecného úradu
- Aktivita 1.2.2. Renovácia kultúrneho domu
- Aktivita 1.2.3. Rekonštrukcia budovy základnej školy, zatepľovanie a výmena okien
- Aktivita 1.2.4. Rekonštrukcia alebo predaj objektov v majetku obce – hospodársky audit
- Aktivita 1.2.5. Rekonštrukcia objektu policajného zboru
- Aktivita 1.2.6. Vybudovanie klubovej miestnosti pre mladých ľudí
- Aktivita 1.2.7. Výstavba športového centra
- Aktivita 1.2.8. Prestavba požiarnej zbrojnice na multifunkčný komplex

Opatrenie 1.3. Úprava verejných priestranstiev

- Aktivita 1.3.1. Rekonštrukcia verejných priestranstiev – centrum obce, vytvorenie námestia, úprava verejnej zelene, program zazeleňovania, výsadba stromov + škôlka, rekonštrukcia autobusových zastávok, vybudovanie trhoviska
- Aktivita 1.3.2. Renovácia cintorína (vodovod)
- Aktivita 1.3.3. Vybudovanie detských ihrísk a oddychových parkov

Opatrenie 1.4. Zlepšenie ponuky služieb v obci

- Aktivita 1.4.1. Vybudovanie kamerového systému na zvyšovanie bezpečnosti
- Aktivita 1.4.2. Rozšíriť a sprístupniť školský areál pre využitie športových plôch
- Aktivita 1.4.3. Skoordinovať otváracie hodiny služieb – napríklad pošta, banka

Opatrenie 1.5. Vytvorenie nového bytového fondu

- Aktivita 1.5.1. Zabezpečenie pozemkov vhodných pre výstavbu bytov
- Aktivita 1.5.2. Zabezpečenie inžinierskych sietí na pozemky vhodného pre výstavbu bytov
- Aktivita 1.5.3. Výstavba nových bytov

Priorita 2: Hospodársky rozvoj

Cieľ: Rozvoj hospodárskej a podnikateľskej sféry, zlepšenie úrovne príjmov obyvateľov a využitie potenciálu poľnohospodárskej výroby

Opatrenie 2.1. Prilákание a lokalizácia nových investorov

- Aktivita 2.1.1. Rozšírenie priemyselného parku a výstavba potrebnej infraštruktúry
- Aktivita 2.1.2. Aktívne vyhľadávanie investorov a vytváranie podmienok na základe aktívnej komunikácie s potenciálnymi

Opatrenie 2.2. Zlepšenie využitia možností pre poľnohospodársku výrobu

- Aktivita 2.2.1. Vybudovať závod na spracovanie poľnohospodárskych plodín
- Aktivita 2.2.2. Realizovať projekt „Open field show“ – výstavná obec
- Aktivita 2.2.3. Vypracovať štúdiu uskutočniteľnosti pre využitie potenciálu pestovania alternatívnych plodín alebo alternatívnymi metódami (biohospodárstvo, technické konope, liečivé rastliny)

Opatrenie 2.3. Podpora rozvoja cestovného ruchu

Cieľ: Využiť príležitosti a prírodné danosti okolia a agroturizmu ako forma zdroja príjmu pre obyvateľstvo aj obec

- Aktivita 2.3.1. Vybudovanie domu ľudového bývania
- Aktivita 2.3.2. Výstavba lodenice a prístavu na brehu Váhu, propagácia vodnej cesty po Váhu
- Aktivita 2.3.3. Vybudovanie rekreačnej zóny na brehoch Starého Váhu a na Vlčanskej strane Váhu
- Aktivita 2.3.4. Štúdia uskutočniteľnosti na využitie termálneho vrtu a konzultácie s inými obcami s termálnymi zdrojmi
- Aktivita 2.3.5. Spolupráca s okolitými obcami na mikroregionálnej úrovni, spoločné propagovanie regiónu, vypracovanie stratégie, vydanie publikácií
- Aktivita 2.3.6. Využití rozvojový potenciál rybníkov
- Aktivita 2.3.7. Podpora vybudovania cyklotrasy na korune hrádze
- Aktivita 2.4.8. Aktivity na propagovanie obce, ktoré obec predajú – atrakcie, tradičné remeslá, jazdeckta na koňoch a kočovania, MR Csángó

Priorita 3: Komunitný rozvoj

Cieľ: Zabezpečiť prospešné spolužitie obecnej komunity, zefektívniť a dynamizovať prácu pracovníkov obecného úradu a spoluprácu obec – občan

Opatrenie 3.1. Zlepšenie komunikačnej spolupráce medzi samosprávou a občanmi

Aktivita 3.1.1. Zabezpečiť sústavnú aktualizáciu médií (webstránka, nástenka, nové informačné stĺpy, obecné noviny informovať občanov o súčasných aj plánovaných projektoch, prednáška o ÚPN)

Aktivita 3.1.2. Zintenzívnenie priamej komunikácie vedenie obce - občan
a. verejná schôdza obyvateľov 2x do roka
b. aktívnejšie vystupovanie poslancov

Opatrenie 3.2. Zlepšenie komunikácie medzi samosprávou a podnikateľskými subjektami

Aktivita 3.2.1. Spoločné stretnutia a spoločné podujatia, spoločné projekty pre predstaviteľov jednotlivých sektorov

Opatrenie 3.3. Zvyšovanie efektivity práce pracovníkov Obecného úradu

Aktivita 3.3.1. Zabezpečiť vyššiu organizovanosť práce Obecného úradu - organizačný audit

Aktivita 3.3.2. Komunikačné tréningy

Aktivita 3.3.3. Organizovanie odborných školení

Opatrenie 3.4. Zvyšovanie občianskej participácie a záujmu o veci verejné, zmena mentality obyvateľov

Aktivita 3.4.1. Zriaďiť informačné centrum

Aktivita 3.4.2. Spoločné podujatia – športové a kultúrne aktivity, organizovania kultúrnych podujatí, podujatí na zachovanie tradícií, besedy – podpora vzniku a formovania občianskych združení

Aktivita 3.4.3. Podpora vyučovania iných alebo netradičných športov, (vodné športy, vzťah k vode)

Priorita 4: Životné prostredie

Cieľ: Zabezpečiť trvalo udržateľný rozvoj a ochranu životného prostredia

Opatrenie 4.1. Vyriešiť odpadové hospodárstvo

Aktivita 4.1.1. Vypracovanie a realizácia programu odpadového hospodárstva

Aktivita 4.1.2. Vybudovanie kompostárne

Opatrenie 4.2. Zmeniť environmentálnu uvedomelosť obyvateľstva

Aktivita 4.2.1. Vyučovanie v škole, krúžky v škole

Aktivita 4.2.2. Spoločné brigády na zber smetí a zkrášľovanie prostredia

Opatrenie 4.3. Znižovanie znečistenia ovzdušia a pôdneho fondu

Aktivita 4.3.1. Prísnejšie kontrolovať normy ochrany ŽP

2.3. Harmonogram realizácie

(v tis. Sk)

Priorita 1 Infraštruktúra	2007-2009	2010-2012	2013-2015
Opatrenie 1.1. Zlepšenie stavu dopravnej infraštruktúry			
Aktivita: 1.1.1. Rekonštrukcia miestnych komunikácií spolu s príslušenstvom – Lóger aj iné	30 000		
Aktivita 1.1.2. Výstavba obchvatu obce		1 000	
Aktivita 1.1.3. Výstavba obchvatu do priemyselného parku		1 000	
Aktivita 1.1.4. Rozšírenie cesty v časti Somola do priemyselného parku	3 500		
Aktivita 1.1.5. Renovácia odvodňovacích jarkov v intraviláne a extraviláne obce		500	
Aktivita 1.1.6. Pokračovanie chodníka a cyklotrasy do Somole		1 000	
Opatrenie 1.2. Rekonštrukcia a výstavba budov občianskej infraštruktúry			
Aktivita 1.2.1. Dokončenie stavby nového Obecného úradu	500	5 000	7 000
Aktivita 1.2.2. Renovácia kultúrneho domu		1 500	
Aktivita 1.2.3. Rekonštrukcia budovy základnej školy, zatepľovanie a výmena okien	20 000		
Aktivita 1.2.4. Rekonštrukcia alebo predaj objektov v majetku obce (hospodársky audit)		300	
Aktivita 1.2.5. Rekonštrukcia objektu policajného zboru	500		
Aktivita 1.2.6. Vybudovanie klubovej miestnosti pre mladých ľudí	80		
Aktivita 1.2.7. Výstavba športového centra			5 000
Aktivita 1.2.8. Prestavba požiarnej zbrojnice na multifunkčný komplex	500	1 500	1 500
Opatrenie 1.3. Úprava verejných priestranstiev			
Aktivita 1.3.1. Rekonštrukcia verejných priestranstiev – centrum obce, vytvorenie námestia, úprava verejnej zelene, program zazeleňovania, výsadba stromov + škôlka, rekonštrukcia autobusových zastávok, vybudovanie trhoviska	20 000		
Aktivita 1.3.2. Renovácia cintorína (vodovod)	300		
Aktivita 1.3.3. Vybudovanie detských ihrísk a oddychových parkov	5 000		
Opatrenie 1.4. Zlepšenie ponuky služieb v obci			
Aktivita 1.4.1. Vybudovanie kamerového systému na zvyšovanie bezpečnosti		150	
Aktivita 1.4.2. Rozšíriť a sprístupniť školský areál pre využitie športových plôch		500	
Aktivita 1.4.3. Skoordinovať otváracie hodiny služieb – napríklad pošta, banka	Bez investície		

Opatrenie 1.5. Vytvorenie nového bytového fondu			
Aktivita 1.5.1. Zabezpečiť pozemky vhodné pre výstavbu bytov	500	500	
Aktivita 1.5.2. Zabezpečiť inžinierske siete na pozemky vhodné pre výstavbu bytov	5 000	5 000	5 000
Aktivita 1.5.3. Výstavba nových bytov	10 000	10 000	10 000
Priorita 2 Hospodársky rozvoj			
Opatrenie 2.1. Prilákanie a lokalizácia nových investorov			
Aktivita 2.1.1. Rozšírenie priemyselného parku a výstavba potrebnej infraštruktúry		15 000	15 000
Aktivita 2.1.2. Aktívne vyhľadávanie investorov a vytváranie podmienok na základe aktívnej komunikácie s potenciálnymi		20	20
Opatrenie 2.2. Zlepšenie využitia možností pre poľnohospodársku výrobu			
Aktivita 2.2.1. Podpora vybudovania závodu na spracovanie poľnohospodárskych plodín	100	100	
Aktivita 2.2.2. Realizovať projekt „Open field show“ – výstavná obec	50	50	50
Aktivita 2.2.3. Vypracovať štúdiu uskutočniteľnosti pre využitie potenciálu pestovania 0 plodín alebo alternatívnymi metódami (biohospodárstvo, technické konope, liečivé rastliny)	100		
Opatrenie 2.3. Podpora rozvoja cestovného ruchu			
Aktivita 2.3.1. Vybudovanie domu ľudového bývania		1 000	
Aktivita 2.3.2. Výstavba lodenice a prístavu na brehu Váhu, propagácia vodnej cesty po Váhu		1 500	
Aktivita 2.3.3. Vybudovanie rekreačnej zóny na brehoch Starého Váhu a na Vlčianskej strane Váhu		1500	
Aktivita 2.3.4. Štúdia uskutočniteľnosti na využitie termálneho vrtu a konzultácie s inými obcami s term.	200		
Aktivita 2.3.5. Spolupráca s okolitými obcami na mikroregionálnej úrovni, spoločné propagovanie regiónu, vypracovanie stratégie, vydanie publikácií	150	180	
Aktivita 2.3.6. Využití rozvojový potenciál rybníkov	50	50	50
Aktivita 2.3.7. Podpora vybudovania cyklotrasy na korune hrádze		400	
Aktivita 2.4.8. Aktivity na propagovanie obce, ktoré obec predajú – atrakcie, tradičné remeslá, jazdectva na koňoch a kočovania, MR Csángó	100		100

Priorita 2 Komunitný rozvoj			
Opatrenie 3.1. Zlepšenie komunikačnej spolupráce medzi samosprávou a občanmi			
Aktivita 3.1.1. Zabezpečiť sústavnú aktualizáciu médií (webstránka, nástenka, nové informačné stĺpy, obecné noviny informovať občanov o súčasných aj plánovaných projektoch, prednáška o ÚPN)	150	150	150
Aktivita 3.1.2. Zintenzívnenie priamej komunikácie vedenie obce - občan a. Verejná schôdza obyvateľov 2x do roka b. Aktívnejšie vystupovanie poslancov	Bez investície	Bez investície	Bez investície
Opatrenie 3.2. Zlepšenie komunikácie medzi samosprávou a podnikateľskými subjektami			
Aktivita 3.2.1. Spoločné stretnutia a spoločné podujatia, spoločné projekty pre predstaviteľov jednotlivých sektorov	540	540	540
Opatrenie 3.3. Zvyšovanie efektivity práce pracovníkov Obecného úradu			
Aktivita 3.3.1. Zabezpečiť vyššiu organizovanosť práce Obecného úradu - organizačný audit	50	50	50
Aktivita 3.3.2. Komunikačné tréningy	150		
Aktivita 3.3.3. Organizovanie odborných školení	150		
Opatrenie 3.4. Zvyšovanie občianskej participácie a záujmu o veci verejné, zmena mentality obyvateľov			
Aktivita 3.4.1. Zriaďiť informačné centrum	1 000	500	500
Aktivita 3.4.2. Spoločné podujatia – športové a kultúrne aktivity, organizovania kultúrnych podujatí, podujatí na zachovanie tradícií, besedy – -Podpora vzniku a formovania občianskych združení	100	100	100
Aktivita 3.4.3. Podpora vyučovania iných alebo netradičných športov, (vodné športy, vzťah k vode)	50	50	50
Priorita 4: Životné prostredie			
Opatrenie 4.1. Vyriešiť odpadové hospodárstvo			
Aktivita 4.1.1. Vypracovanie a realizácia programu odpadového hospodárstva – v spolupráci s okolitými obcami - Zabezpečiť pohodlný a lacný separovaný zber a zber a odvoz nebezpečného odpadu - Dvakrát do roka zber a odvoz odpadu - Zvýšiť kapacitu separovaného zberného dvora + lis na PET fľaše	500	250	250
Aktivita 4.1.2. Vybudovanie kompostárne	1 000	200	200

Opatrenie 4.2. Zmeniť enviromentálnu uvedomelosť obyvateľstva			
Aktivita 4.2.1. Vyučovanie v škole, krúžky v škole	100	100	100
Aktivita 4.2.2. Spoločné brigády na zber smetí a zkrášľovanie prostredia	50	50	50
Opatrenie 4.3. Znižovanie znečistenia ovzdušia, vôd a pôdneho fondu			
Aktivita 4.3.1. Prísnejšie kontrolovať normy ochrany ZP	40	40	40

2.4. Akčné plány

Priorita	1. Infraštruktúra
Cieľ	Zabezpečiť vhodný stav dopravnej a občianskej infraštruktúry
Opatrenie	1.1. Zlepšenie stavu dopravnej infraštruktúry
Aktivita	1.1.1. Rekonštrukcia miestnych komunikácií spolu s príslušenstvom
Úlohy	<ol style="list-style-type: none"> 1. príprava projektového zámeru a schválenie projektovej dokumentácie 2. stavebné povolenia 3. finančné zabezpečenie 4. verejné obstarávanie na dodávateľa stavebných prác 5. realizácia rekonštrukcie komunikácií
Predpokladané náklady	30 000 000 Sk
Zdroje	ERDF Štátny rozpočet Kofinancovanie obcou
Termín realizácie	2007 – 2009
Zodpovednosť	Obecné orgány Relizátor rekonštrukcie
Ukazovatele splnenia úlohy	Počet zrekonštruovaných metrov a km miestnych komunikácií

Priorita	1. Infraštruktúra
Cieľ	Zabezpečiť vhodný stav dopravnej a občianskej infraštruktúry
Opatrenie	1.1. Zlepšenie stavu dopravnej infraštruktúry
Aktivita	1.1.2. Výstavba obchvatu obce
Úlohy	<ol style="list-style-type: none"> 1. vypracovanie projektovej dokumentácie 2. schválenie projektovej dokumentácie 3. stavebné povolenie 4. finančné zabezpečenie 5. verejné obstarávanie na dodávateľa prác 6. realizácia projektu 7. monitoring
Predpokladané náklady	1 000 000 Sk
Zdroje	Rozpočet obce VÚC Nitra
Termín realizácie	2007 - 2015
Zodpovednosť	VÚC Nitra Orgány obce
Ukazovatele splnenia úlohy	Vybudovaný obchvat obce Vlčany

Priorita	1. Infraštruktúra
Cieľ	Zabezpečiť vhodný stav dopravnej a občianskej infraštruktúry
Opatrenie	1.1. Zlepšenie stavu dopravnej infraštruktúry
Aktivita	1.1.3. Výstavba obchvatu do priemyselného parku
Úlohy	Zabezpečenie potrebných dokumentácií, povolení
Predpokladané náklady	800 000 Sk
Zdroje	Rozpočet obce VÚC Nitra
Termín realizácie	2007 - 2015
Zodpovednosť	Obecné orgány VÚC Nitra
Ukazovatele splnenia úlohy	Vybudovaný obchvat priemyselného parku

Priorita	1. Infraštruktúra
Cieľ	Zabezpečiť vhodný stav dopravnej a občianskej infraštruktúry
Opatrenie	1.1. Zlepšenie stavu dopravnej infraštruktúry
Aktivita	1.1.4. Rozšírenie cesty v časti Somola do priemyselného parku
Úlohy	<ol style="list-style-type: none"> 1. vypracovanie projektovej dokumentácie 2. schválenie projektovej dokumentácie 3. stavebné povolenie 4. finančné zabezpečenie 5. verejné obstarávanie na dodávateľa prác 6. realizácia projektu 7. monitoring
Predpokladané náklady	3 500 000 Sk
Zdroje	ERDF Štátny rozpočet Spolufinancovanie obcou
Termín realizácie	2007 – 2009
Zodpovednosť	Obec Dodávateľ stavebných a montážnych prác
Ukazovatele splnenia úlohy	Počet metrov resp. km vytvorenej, rozšírenej cesty

Priorita	1. Infraštruktúra
Cieľ	Zabezpečiť vhodný stav dopravnej a občianskej infraštruktúry
Opatrenie	1.1. Zlepšenie stavu dopravnej infraštruktúry
Aktivita	1.1.5. Renovácia odvodňovacích jarkov v intraviláne a extraviláne obce
Úlohy	<ol style="list-style-type: none"> 1. vypracovanie projektovej dokumentácie 2. schválenie projektovej dokumentácie 3. stavebné povolenie 4. finančné zabezpečenie 5. verejné obstarávanie na dodávateľa prác 6. realizácia projektu 7. monitoring
Predpokladané náklady	500 000 Sk
Zdroje	Zdroje EÚ Štátny rozpočet Spolufinancovanie obcou
Termín realizácie	2010 – 2012
Zodpovednosť	Obecné orgány Dodávateľ stavebných prác
Ukazovatele splnenia úlohy	Počet metrov renovovaných odvodňovacích jarkov

Priorita	1. Infraštruktúra
Cieľ	Zabezpečiť vhodný stav dopravnej a občianskej infraštruktúry
Opatrenie	1.1. Zlepšenie stavu dopravnej inrfaštruktúry
Aktivita	1.1.6. Pokračovanie chodníka a cyklotrasy do Somole
Úlohy	<ol style="list-style-type: none"> 1. vypracovanie projektovej dokumentácie 2. schválenie projektovej dokumentácie 3. stavebné povolenie 4. finančné zabezpečenie 5. verejné obstarávanie na dodávateľa prác 6. realizácia projektu 7. monitoring ukazovateľov splnenia úlohy
Predpokladané náklady	1 000 000 Sk
Zdroje	ERDF Štátny rozpočet Spolufinancovanie obcou
Termín realizácie	2010 – 2012
Zodpovednosť	Obecné orgány Dodávateľ stavebných a montážnych prác
Ukazovatele splnenia úlohy	Počet metrov vybudovaného chodníka a cyklotrasy

Priorita	1. Infraštruktúra
Cieľ	Zabezpečiť vhodný stav dopravnej a občianskej infraštruktúry
Opatrenie	1.2. Rekonštrukcia a výstavba budov občianskej infraštruktúry
Aktivita	1.2.1. Dokončenie stavby nového Obecného úradu
Úlohy	<ol style="list-style-type: none"> 1. vypracovanie projektovej dokumentácie 2. schválenie projektovej dokumentácie 3. stavebné povolenie 4. finančné zabezpečenie 5. verejné obstarávanie na dodávateľa prác 6. realizácia projektu
Predpokladané náklady	12 500 000 Sk
Zdroje	Rozpočet obce
Termín realizácie	2007 – 2015
Zodpovednosť	Obecné orgány Dodávateľ stavebných a montážnych prác
Ukazovatele splnenia úlohy	Nová budova Obecného úradu

Priorita	1. Infraštruktúra
Cieľ	Zabezpečiť vhodný stav dopravnej a občianskej infraštruktúry
Opatrenie	1.2. Rekonštrukcia a výstavba budov občianskej infraštruktúry
Aktivita	1.2.2. Renovácia kultúrneho domu
Úlohy	<ol style="list-style-type: none"> 1. vypracovanie projektovej dokumentácie 2. schválenie projektovej dokumentácie 3. stavebné povolenie 4. finančné zabezpečenie 5. verejné obstarávanie na dodávateľa prác 6. realizácia projektu
Predpokladané náklady	1 500 000 Sk
Zdroje	Sponzori, podnikatelia Rozpočet obce
Termín realizácie	2010 – 2012
Zodpovednosť	Obecné orgány Dodávateľ stavebných a montážnych prác
Ukazovatele splnenia úlohy	Zrenovovaná budova kultúrneho domu

Priorita	1. Infraštruktúra
Cieľ	Zabezpečiť vhodný stav dopravnej a občianskej infraštruktúry
Opatrenie	1.2. Rekonštrukcia a výstavba budov občianskej infraštruktúry
Aktivita	1.2.3. Rekonštrukcia budovy základnej školy, zatepľovanie a výmena okien
Úlohy	<ol style="list-style-type: none"> 1. určenie rozsahu potrebných rekonštrukčných prác 2. vypracovanie projektovej dokumentácie 3. schválenie projektovej dokumentácie 4. stavebné povolenie 5. finančné zabezpečenie 6. verejné obstarávanie na dodávateľa prác 7. realizácia projektu
Predpokladané náklady	20 000 000 Sk
Zdroje	ERDF Štátny rozpočet Rozpočet obce
Termín realizácie	2007 – 2009
Zodpovednosť	Obecné orgány Dodávateľ stavebných a montážnych prác
Ukazovatele splnenia úlohy	Zrekonštruovaná budova základnej školy

Priorita	1. Infraštruktúra
Cieľ	Zabezpečiť vhodný stav dopravnej a občianskej infraštruktúry
Opatrenie	1.2. Rekonštrukcia a výstavba budov občianskej infraštruktúry
Aktivita	1.2.4. Rekonštrukcia alebo predaj majetku obce – (hospodársky audit)
Úlohy	Vypracovanie hospodárskeho auditu
Predpokladané náklady	300 000 Sk
Zdroje	Rozpočet obce
Termín realizácie	2010 - 2012
Zodpovednosť	Spracovateľ hospodárskeho auditu
Ukazovatele splnenia úlohy	Spracovanie hospodárskeho auditu

Priorita	1. Infraštruktúra
Cieľ	Zabezpečiť vhodný stav dopravnej a občianskej infraštruktúry
Opatrenie	1.2. Rekonštrukcia a výstavba budov občianskej infraštruktúry
Aktivita	1.2.5. Rekonštrukcia objektu policajného zboru
Úlohy	<ol style="list-style-type: none"> 1. určenie rozsahu potrebných rekonštrukčných prác 2. vypracovanie projektovej dokumentácie 3. schválenie projektovej dokumentácie 4. stavebné povolenie 5. finančné zabezpečenie 6. verejné obstarávanie na dodávateľa prác 7. realizácia projektu
Predpokladané náklady	500 000 Sk
Zdroje	Zdroje EÚ Štátny rozpočet Kofinancovanie obcou
Termín realizácie	2007 – 2009
Zodpovednosť	Obecné orgány Dodávateľ stavebných a montážnych prác
Ukazovatele splnenia úlohy	Zrekonštruovaný objekt

Priorita	1. Infraštruktúra
Cieľ	Zabezpečiť vhodný stav dopravnej a občianskej infraštruktúry
Opatrenie	1.2. Rekonštrukcia a výstavba budov občianskej infraštruktúry
Aktivita	1.2.6. Vybudovanie klubovej miestnosti pre mladých ľudí
Úlohy	<ol style="list-style-type: none"> 1. úprava a prispôsobenie miestnosti potrebám klubovej miestnosti 2. stanovenie osoby zodpovednej za prevádzku miestnosti 3. zostavenie programovej štruktúry klubu
Predpokladané náklady	10 000 Sk/ročne prevádzkové náklady
Zdroje	Rozpočet obce
Termín realizácie	2007 – 2009
Zodpovednosť	Orgány obce
Ukazovatele splnenia úlohy	Vytvorená klubová miestnosť pre mladých ľudí

Priorita	1. Infraštruktúra
Cieľ	Zabezpečiť vhodný stav dopravnej a občianskej infraštruktúry
Opatrenie	1.2. Rekonštrukcia a výstavba budov občianskej infraštruktúry
Aktivita	1.2.7. Výstavba športového centra
Úlohy	<ol style="list-style-type: none"> 1. výber športových aktivít 2. vypracovanie projektovej dokumentácie 3. schválenie projektovej dokumentácie 4. stavebné povolenie 5. finančné zabezpečenie 6. stanovenie osoby zodpovednej za športové centrum 7. stanovenie programu resp. rozvrhu aktivít športového centra 8. verejné obstarávanie na dodávateľa prác 9. realizácia projektu
Predpokladané náklady	5 000 000 Sk
Zdroje	Rozpočet obce
Termín realizácie	2013-2015
Zodpovednosť	Obecné orgány Dodávateľ stavebných a montážnych prác
Ukazovatele splnenia úlohy	Počet užívateľov športového centra

Priorita	1. Infraštruktúra
Cieľ	Zabezpečiť vhodný stav dopravnej a občianskej infraštruktúry
Opatrenie	1.2. Rekonštrukcia a výstavba budov občianskej infraštruktúry
Aktivita	1.2.8. Prestavba požiarnej zbrojnice na multifunkčný komplex
Úlohy	<ol style="list-style-type: none"> 1. vytvorenie nových priestorov pre rozšírenie kapacity (stavebné práce) 2. zariadenie priestorov 3. personálne zabezpečenie 4. finančné zabezpečenie
Predpokladané náklady	3 500 000 Sk
Zdroje	Bankové úvery Vlastné zdroje obce Sponzori, podnikatelia
Termín realizácie	2007-2015
Zodpovednosť	Obecné orgány Dodávateľ stavebných a montážnych prác
Ukazovatele splnenia úlohy	Vytvorený multifunkčný komplex

Priorita	1. Infraštruktúra
Cieľ	Zabezpečiť vhodný stav dopravnej a občianskej infraštruktúry
Opatrenie	1.3. Úprava verejných priestranstiev
Aktivita	1.3.1. Rekonštrukcia verejných priestranstiev – centrum obce, vytvorenie námestia, úprava verejnej zelene, program zazeleňovania, výsadba stromov + škôlka, rekonštrukcia autobusových zastávok, vybudovanie trhoviska
Úlohy	<ol style="list-style-type: none"> 1. stanovenie rozsahu rekonštrukcie verejných priestranstiev 2. projektová príprava 3. finančné zabezpečenie 4. verejné obstarávanie na dodávateľa prác 5. realizácia projektu 6. monitoring
Predpokladané náklady	20 000 000 Sk
Zdroje	ERDF Štátny rozpočet Rozpočet obce
Termín realizácie	2007 – 2009
Zodpovednosť	Obecné orgány Dodávateľ stavebných prác a služieb
Ukazovatele splnenia úlohy	Počet m ² upravenej zelene Vytvorené námestie - centrum obce Počet vysadených stromčekov Počet zrekonštruovaných zastávok Vybudované trhovisko

Priorita	1. Infraštruktúra
Cieľ	Zabezpečiť vhodný stav dopravnej a občianskej infraštruktúry
Opatrenie	1.3. Úprava verejných priestranstiev
Aktivita	1.3.2. Renovácia cintorína (spolu s vodovodom)
Úlohy	<ol style="list-style-type: none"> 1. úprava priestorov cintorína 2. rekonštrukcia domu smútku 3. oprava vodovodov
Predpokladané náklady	300 000 Sk
Zdroje	Zdroje EÚ Vlastné zdroje Štátny rozpočet
Termín realizácie	2007 – 2009
Zodpovednosť	Obecné orgány Subjekty vykonávajúce renováciu
Ukazovatele splnenia úlohy	Obnovený priestor cintorína spolu s vodovodom

Priorita	1. Infraštruktúra
Cieľ	Zabezpečiť vhodný stav dopravnej a občianskej infraštruktúry
Opatrenie	1.3. Úprava verejných priestranstiev
Aktivita	1.3.3. Vybudovanie detských ihrísk a oddychových parkov
Úlohy	<ol style="list-style-type: none"> 1. určenie a definícia pozemkov pre detské ihriská a oddychové zóny 2. projektová príprava a stanovenie ukazovateľov splnenia aktivity 3. finančné zabezpečenie 4. obstaranie dodávateľa na zariadenie ihrísk a vybudovanie oddychovej zóny 5. realizácia aktivity
Predpokladané náklady	5 000 000 Sk
Zdroje	ERDF Spolufinancovanie obcou Štátny rozpočet
Termín realizácie	2007 – 2009
Zodpovednosť	Obecné orgány Dodávateľ zariadení a montáže
Ukazovatele splnenia úlohy	Počet km oddychovej zóny Vybudované detské ihrisko (á)

Priorita	1. Infraštruktúra
Cieľ	Zabezpečiť vhodný stav dopravnej a občianskej infraštruktúry
Opatrenie	1.4. Zlepšenie ponuky služieb v obci
Aktivita	1.4.1. Vybudovanie kamerového systému na zvyšovanie bezpečnosti
Úlohy	<ol style="list-style-type: none"> 1. stanovenie počtu a umiestnenia kamier 2. výberové konanie na dodávateľa kamerových systémov 3. finančné zabezpečenie 4. realizácia vybudovania kamerového systému
Predpokladané náklady	150 000 Sk
Zdroje	ERDF Spolufinancovanie obcou Štátny rozpočet
Termín realizácie	2007 -2012
Zodpovednosť	Obecné orgány Spoločnosť dodávajúca kamerové systémy
Ukazovatele splnenia úlohy	Počet umiestnených kamier resp. kamerový systém

Priorita	1. Infraštruktúra
Cieľ	Zabezpečiť vhodný stav dopravnej a občianskej infraštruktúry
Opatrenie	1.4. Zlepšenie ponuky služieb v obci
Aktivita	1.4.2. Rozšíriť a sprístupniť školský areál pre využitie športových plôch
Úlohy	<ol style="list-style-type: none"> 1. stanovenie štruktúry a rozsahu využitia športového areálu - plán športových aktivít 2. práce spojené s úpravou športového areálu
Predpokladané náklady	500 000 Sk
Zdroje	Rozpočet obce
Termín realizácie	2010 -2012
Zodpovednosť	Obecné orgány
Ukazovatele splnenia úlohy	Počet ľudí využívajúcich športový areál

Priorita	1. Infraštruktúra
Cieľ	Zabezpečiť vhodný stav dopravnej a občianskej infraštruktúry
Opatrenie	1.4. Zlepšenie ponuky služieb v obci
Aktivita	1.4.3. Skoordinovať otváracie hodiny služieb – napríklad pošta, banka
Úlohy	Konzultácie s kompetentnými o potrebách služieb v obci
Predpokladané náklady	Bez investície
Zdroje	Bez investície
Termín realizácie	2007 -2009
Zodpovednosť	Obecné orgány
Ukazovatele splnenia úlohy	Počet ľudí využívajúcich služby pošty, banky

Priorita	1. Infraštruktúra
Cieľ	Zabezpečiť vhodný stav dopravnej a občianskej infraštruktúry
Opatrenie	1.5. Vytvorenie nového bytového fondu
Aktivita	1.5.1. Zabezpečiť pozemky vhodné pre výstavbu bytov
Úlohy	Vymedziť pozemky pre výstavbu bytov a začlenenie týchto pozemkov do územného plánu
Predpokladané náklady	8 000 000 Sk
Zdroje	Rozpočet obce
Termín realizácie	2007 -2012
Zodpovednosť	Obecné orgány
Ukazovatele splnenia úlohy	Počet m ² vyčlenených pozemkov

Priorita	1. Infraštruktúra
Cieľ	Zabezpečiť vhodný stav dopravnej a občianskej infraštruktúry
Opatrenie	1.5. Vytvorenie nového bytového fondu
Aktivita	1.5.2. Zabezpečiť inžinierske siete na pozemky vhodné pre výstavbu bytov
Úlohy	<ol style="list-style-type: none"> 1. vypracovať projektovú dokumentáciu zabezpečenia inžinierskych sietí na pozemky 2. vydanie stavebných povolení 3. finančné zabezpečenie realizácie projektu 4. verejné obstarávanie na dodávateľa prác 5. realizácia aktivity 6. monitorovanie merateľných ukazovateľov
Predpokladané náklady	15 000 000 Sk
Zdroje	ZSE a.s., SPP a.s., Slovak Telekom, Rozpočet obce
Termín realizácie	2007 -2015
Zodpovednosť	Obecné orgány Realizátor prác
Ukazovatele splnenia úlohy	Počet metrov vybudovanej vodovodnej siete Počet metrov elektrických káblov Počet metrov káblov na verejné osvetlenie Počet metrov rozvodov miestneho rozhlasu Počet domácností napojených na vybudované inžinierske siete Počet metrov plynovodnej siete Počet metrov telekomunikačných káblov Počet metrov televízneho káblového rozvodu

Priorita	1. Infraštruktúra
Cieľ	Zabezpečiť vhodný stav dopravnej a občianskej infraštruktúry
Opatrenie	1.5. Vytvorenie nového bytového fondu
Aktivita	1.5.3. Výstavba nových bytov
Úlohy	<ol style="list-style-type: none"> 1. vypracovať projektovú dokumentáciu výstavby bytov 2. vydanie stavebných povolení 3. finančné zabezpečenie výstavby 4. verejné obstarávanie na dodávateľa stavebných a montážnych prác 5. realizácia výstavby 6. monitorovanie merateľných ukazovateľov
Predpokladané náklady	30 000 000 Sk
Zdroje	Zdroje EÚ Spolufinancovanie obcou
Termín realizácie	2007 -2015
Zodpovednosť	Obecné orgány Dodávateľ stavebných a montážnych prác
Ukazovatele splnenia úlohy	Počet obyvateľov obývajúcich novostavby Počet vybudovaných bytov

Priorita	2. Hospodársky rozvoj
Cieľ	Rozvoj hospodárskej a podnikateľskej sféry, zlepšenie úrovne príjmov obyvateľov a využitie potenciálu poľnohospodárskej výroby
Opatrenie	2.1. Prilákание a lokalizácia nových investorov
Aktivita	2.1.1. Rozšírenie priemyselného parku a výstavba potrebnej infraštruktúry
Úlohy	<ol style="list-style-type: none"> 1. stanovenie rozsahu potreby rozšírenia priemyselného parku 2. projektová príprava na potrebné rozšírenie priemyselného parku a vybudovanie infraštruktúry a novostavbám 3. schválenie projektových zámerov a vydanie stavebných povolení 4. VO na dodávateľa stavebných prác 5. finančné zabezpečenie 6. realizácia aktivity 7. monitoring
Predpokladané náklady	30 000 000 Sk
Zdroje	ERDF Spolufinacovanie obcou Štátny rozpočet
Termín realizácie	2010 -2015
Zodpovednosť	Obecné orgány Dodávateľ stavebných prác
Ukazovatele splnenia úlohy	Počet subjektov resp. plocha, o ktorú sa rozšíril priemyselný park Počet metrov resp. km vybudovanej infraštruktúry

Priorita	2. Hospodársky rozvoj
Cieľ	Rozvoj hospodárskej a podnikateľskej sféry, zlepšenie úrovne príjmov obyvateľov a využitie potenciálu poľnohospodárskej výroby
Opatrenie	2.1. Prilákatie a lokalizácia nových investorov
Aktivita	2.1.2. Aktívne vyhľadávanie investorov a vytváranie podmienok na základe aktívnej komunikácie s potenciálnymi
Úlohy	Predkladanie ponuky voľných priestorov na podnikanie, prezentácia priestorov, prezentácia lokalizácie priestorov ako i obce
Predpokladané náklady	40 000 Šk
Zdroje	Rozpočet obce
Termín realizácie	2010 -2015
Zodpovednosť	Obecné orgány Investori
Ukazovatele splnenia úlohy	Počet nových investorov

Priorita	2. Hospodársky rozvoj
Cieľ	Rozvoj hospodárskej a podnikateľskej sféry, zlepšenie úrovne príjmov obyvateľov a využitie potenciálu poľnohospodárskej výroby
Opatrenie	2.2. Zlepšenie využitia možností pre poľnohospodársku výrobu
Aktivita	2.2.1. Podpora vybudovania závodu na spracovanie poľnohospodárskych plodín
Úlohy	Podpora získania potrebných povolení na začatie prevádzkovej činnosti spracovateľského podniku
Predpokladané náklady	200 000 Sk
Zdroje	Rozpočet obce
Termín realizácie	2007 - 2012
Zodpovednosť	Obecné orgány Spracovateľské subjekty
Ukazovatele splnenia úlohy	Závod na spracovanie poľnohospodárskych plodín

Priorita	2. Hospodársky rozvoj
Cieľ	Rozvoj hospodárskej a podnikateľskej sféry, zlepšenie úrovne príjmov obyvateľov a využitie potenciálu poľnohospodárskej výroby
Opatrenie	2.2. Zlepšenie využitia možností pre poľnohospodársku výrobu
Aktivita	2.2.2. Realizovať projekt „Open field show“ – výstavná obec
Úlohy	Vypracovanie harmonogramu a programu realizácie projektu Open field show
Predpokladané náklady	150 000 Sk
Zdroje	Rozpočet obce Zdroje EÚ Štátny rozpočet
Termín realizácie	2007 - 2015
Zodpovednosť	Obecné orgány
Ukazovatele splnenia úlohy	Počet návštevníkov

Priorita	2. Hospodársky rozvoj
Cieľ	Rozvoj hospodárskej a podnikateľskej sféry, zlepšenie úrovne príjmov obyvateľov a využitie potenciálu poľnohospodárskej výroby
Opatrenie	2.2. Zlepšenie využitia možností pre poľnohospodársku výrobu
Aktivita	2.2.3. Vypracovať štúdiu uskutočniteľnosti pre využitie potenciálu pestovania alternatívnych plodín alebo alternatívnymi metódami (biohospodárstvo, technické konope, liečivé rastliny)
Úlohy	Zabezpečiť podklady pre vypracovanie štúdie uskutočniteľnosti
Predpokladané náklady	100 000 Sk
Zdroje	Rozpočet obce
Termín realizácie	2007 - 2009
Zodpovednosť	Obecné orgány Spolupracujúce subjekty
Ukazovatele splnenia úlohy	Spracovaná štúdia uskutočniteľnosti

Priorita	2. Hospodársky rozvoj
Cieľ	Rozvoj hospodárskej a podnikateľskej sféry, zlepšenie úrovne príjmov obyvateľov a využitie potenciálu poľnohospodárskej výroby
Opatrenie	2.3. Podpora rozvoja cestovného ruchu
Aktivita	2.3.1. Vybudovanie domu ľudového bývania
Úlohy	<ol style="list-style-type: none"> 1. zhodnotenie vhodnej lokalizácie domu ľudového bývania 2. príprava projektovej dokumentácie 3. schválenie projektovej dokumentácie 4. finančné zabezpečenie 5. realizácia výstavby 6. monitoring
Predpokladané náklady	1 000 000 Sk
Zdroje	Rozpočet obce
Termín realizácie	2010 - 2012
Zodpovednosť	Obecné orgány
Ukazovatele splnenia úlohy	Dom ľudového bývania

Priorita	2. Hospodársky rozvoj
Cieľ	Rozvoj hospodárskej a podnikateľskej sféry, zlepšenie úrovne príjmov obyvateľov a využitie potenciálu poľnohospodárskej výroby
Opatrenie	2.3. Podpora rozvoja cestovného ruchu
Aktivita	2.3.2. Výstavba lodenice a prístavu na brehu Váhu, propagácia vodnej cesty po Váhu
Úlohy	<ol style="list-style-type: none"> 1. zhodnotenie vhodnej lokalizácie výstavby lodenice a prístavu 2. príprava projektovej dokumentácie 3. schválenie projektovej dokumentácie 4. finančné zabezpečenie 5. realizácia výstavby 6. monitoring 7. organizácia propagácie vodnej cesty po Váhu 8. stanovenie foriem propagácie
Predpokladané náklady	1 500 000 Sk
Zdroje	Rozpočet obce ERDF Štátny rozpočet
Termín realizácie	2010 - 2012
Zodpovednosť	Obecné orgány
Ukazovatele splnenia úlohy	Vybudovaná lodenica, prístav Organizovanie vodnej cesty po Váhu

Priorita	2. Hospodársky rozvoj
Cieľ	Rozvoj hospodárskej a podnikateľskej sféry, zlepšenie úrovne príjmov obyvateľov a využitie potenciálu poľnohospodárskej výroby
Opatrenie	2.3. Podpora rozvoja cestovného ruchu
Aktivita	2.3.3. Vybudovanie rekreačnej zóny na brehoch Starého Váhu a na Vlčianskej strane Váhu
Úlohy	Vypracovanie projektovej dokumentácie výstavby rekreačnej zóny vrátane zhodnotenia a riešenia pozemkových úprav na mieste výstavby
Predpokladané náklady	500 000 Sk
Zdroje	Rozpočet obce
Termín realizácie	2010 - 2012
Zodpovednosť	Obecné orgány
Ukazovatele splnenia úlohy	Rekreačná zóna pri Váhu

Priorita	2. Hospodársky rozvoj
Cieľ	Rozvoj hospodárskej a podnikateľskej sféry, zlepšenie úrovne príjmov obyvateľov a využitie potenciálu poľnohospodárskej výroby
Opatrenie	2.3. Podpora rozvoja cestovného ruchu
Aktivita	2.3.4. Štúdia uskutočniteľnosti na využitie termálneho vrtu a konzultácie s inými obcami
Úlohy	Vypracovanie štúdie uskutočniteľnosti vrátane zhodnotenia využitia termálneho vrtu a spolupráca s obcami
Predpokladané náklady	200 000 Sk
Zdroje	Rozpočet obce
Termín realizácie	2007 - 2009
Zodpovednosť	Obecné orgány
Ukazovatele splnenia úlohy	Spracovaná štúdia uskutočniteľnosti

Priorita	2. Hospodársky rozvoj
Cieľ	Rozvoj hospodárskej a podnikateľskej sféry, zlepšenie úrovne príjmov obyvateľov a využitie potenciálu poľnohospodárskej výroby
Opatrenie	2.3. Podpora rozvoja cestovného ruchu
Aktivita	2.3.5. Spolupráca s okolitými obcami na mikroregionálnej úrovni, spoločné propagovanie regiónu, vypracovanie stratégie, vydanie publikácií
Úlohy	Vypracovanie programu spolupráce s obcami a stanovenie foriem propagácie regiónu
Predpokladané náklady	330 000 Sk
Zdroje	Rozpočet obce Spolupracujúce obce
Termín realizácie	2007 - 2012
Zodpovednosť	Obecné orgány Spolupracujúce obce
Ukazovatele splnenia úlohy	Vypracovaný Program spolupráce s obcami

Priorita	2. Hospodársky rozvoj
Cieľ	Rozvoj hospodárskej a podnikateľskej sféry, zlepšenie úrovne príjmov obyvateľov a využitie potenciálu poľnohospodárskej výroby
Opatrenie	2.3. Podpora rozvoja cestovného ruchu
Aktivita	2.3.6. Využiť rozvojový potenciál rybníkov
Úlohy	Revitalizácia rybníkov
Predpokladané náklady	150 000 Sk
Zdroje	Rozpočet obce
Termín realizácie	2007 - 2015
Zodpovednosť	Obecné orgány
Ukazovatele splnenia úlohy	Obnovené okolie rybníkov

Priorita	2. Hospodársky rozvoj
Cieľ	Rozvoj hospodárskej a podnikateľskej sféry, zlepšenie úrovne príjmov obyvateľov a využitie potenciálu poľnohospodárskej výroby
Opatrenie	2.3. Podpora rozvoja cestovného ruchu
Aktivita	2.3.7. Podpora vybudovania cyklotrasy na korune hrádze
Úlohy	<ol style="list-style-type: none"> 1. stretnutia s okolitými samosprávami o trasách cyklistických chodníkov 2. vyčlenenie územia, majetkové vysporiadanie pozemkov určených pre výstavbu cyklotrasy 3. vydanie stavebných povolení
Predpokladané náklady	400 000 Sk
Zdroje	Rozpočet obce
Termín realizácie	2010 – 2012
Zodpovednosť	Obecné orgány
Ukazovatele splnenia úlohy	Počet metrov pozemkov pre výstavbu cyklotrasy

Priorita	2. Hospodársky rozvoj
Cieľ	Rozvoj hospodárskej a podnikateľskej sféry, zlepšenie úrovne príjmov obyvateľov a využitie potenciálu poľnohospodárskej výroby
Opatrenie	2.3. Podpora rozvoja cestovného ruchu
Aktivita	2.3.8. Aktivity na propagovanie obce, ktoré obec predajú – atrakcie, tradičné remelsá, jazdectva na koňoch a kočovanie, MR Csángó
Úlohy	Organizovanie podujatí, prehliadok, prezentácie, po prípade jarmok 1 – 2 krát do roka, organizovanie aktivít charakterizujúcich obec a typické pre obec
Predpokladané náklady	100 000 Sk pre obdobie 2007 – 2009 100 000 Sk pre obdobie 2013 - 2015
Zdroje	Rozpočet obce Podnikateľské subjekty
Termín realizácie	2007 – 2009 2013 - 2015
Zodpovednosť	Obecné orgány Organizátori akcií
Ukazovatele splnenia úlohy	Zlepšenie prezentácie obce Väčšie množstvo podujatí, spoločných aktivít

Priorita	3. Komunitný rozvoj
Cieľ	Zabezpečiť prospešné spolužitie obecnej komunity, zefektívniť a dynamizovať prácu pracovníkov obecného úradu a spoluprácu obec – občan
Opatrenie	3.1. Zlepšenie komunikačnej spolupráce medzi samosprávou a občanmi
Aktivita	3.1.1. Zabezpečiť sústavnú aktualizáciu medií (webstránka, nástenka, nové informačné stĺpy, obecné noviny, informovať občanov o súčasných a plánovaných projektoch, prednáška o ÚPN)
Úlohy	Podávať nové informácie občanom obce formou web stránky, informačných tabúl, obecných novín
Predpokladané náklady	450 000 Sk
Zdroje	Rozpočet obce
Termín realizácie	2007 – 2015
Zodpovednosť	Obecné orgány
Ukazovatele splnenia úlohy	Počet informačných stĺpov Počet vydaní obecných novín Aktualizácie webovej stránky

Priorita	3. Komunitný rozvoj
Cieľ	Zabezpečiť prospešné spolužitie obecnej komunity, zefektívniť a dynamizovať prácu pracovníkov obecného úradu a spoluprácu obec – občan
Opatrenie	3.1. Zlepšenie komunikačnej spolupráce medzi samosprávou a občanmi
Aktivita	3.1.2. Zintenzívnenie priamej komunikácie, vedenie obce - občan
Úlohy	Zlepšenie úrovne komunikácie samosprávy s občanom a naopak <ul style="list-style-type: none"> 1. zorganizovanie schôdze obyvateľov 2x do roka 2. aktívnejšie vystupovanie poslancov
Predpokladané náklady	Bez investície
Zdroje	Bez investície
Termín realizácie	2007 – 2015
Zodpovednosť	Obecné orgány
Ukazovatele splnenia úlohy	Spokojnosť obyvateľov obce – dotazníkový prieskum Efektívna spolupráca, komunikácia oboch strán

Priorita	3. Komunitný rozvoj
Cieľ	Zabezpečiť prospešné spolužitie obecnej komunity, zefektívniť a dynamizovať prácu pracovníkov obecného úradu a spoluprácu obec – občan
Opatrenie	3.2. Zlepšenie komunikácie medzi samosprávou a podnikateľskými subjektami
Aktivita	3.2.1. Spoločné stretnutia a spoločné podujatia, spoločné projekty pre predstaviteľov jednotlivých sektorov
Úlohy	Zvolenie kultúrno – informačno – komunikačného referenta a vypracovanie náplne jeho práce
Predpokladané náklady	1 620 000 Sk
Zdroje	Rozpočet obce
Termín realizácie	2007 – 2015
Zodpovednosť	Obecné orgány
Ukazovatele splnenia úlohy	Hodnotenie práce referenta

Priorita	3. Komunitný rozvoj
Cieľ	Zabezpečiť prospešné spolužitie obecnej komunity, zefektívniť a dynamizovať prácu pracovníkov obecného úradu a spoluprácu obec – občan
Opatrenie	3.3. Zvyšovanie efektivity práce pracovníkov Obecného úradu
Aktivita	3.3.1. Zabezpečiť vyššiu organizovanosť práce Obecného úradu
Úlohy	Zhodnotenie súčasnej efektivity práce a stanovenie návrhov na jej zvýšenie (zvyšovanie)
Predpokladané náklady	150 000 Sk
Zdroje	Rozpočet obce
Termín realizácie	2007 – 2015
Zodpovednosť	Obecné orgány
Ukazovatele splnenia úlohy	Organizačný audit

Priorita	3. Komunitný rozvoj
Cieľ	Zabezpečiť prospešné spolužitie obecnej komunity, zefektívniť a dynamizovať prácu pracovníkov obecného úradu a spoluprácu obec – občan
Opatrenie	3.3. Zvyšovanie efektivity práce pracovníkov Obecného úradu
Aktivita	3.3.2. Komunikačné tréningy
Úlohy	Organizácia a vedenie komunikačných tréningov
Predpokladané náklady	150 000 Sk
Zdroje	Mikroregionálne projekty
Termín realizácie	2007 - 2015
Zodpovednosť	Obecné orgány
Ukazovatele splnenia úlohy	Zvyšovanie komunikačnej úrovne účastníkov tréningov

Priorita	3. Komunitný rozvoj
Cieľ	Zabezpečiť prospešné spolužitie obecnej komunity, zefektívniť a dynamizovať prácu pracovníkov obecného úradu a spoluprácu obec – občan
Opatrenie	3.3. Zvyšovanie efektivity práce pracovníkov Obecného úradu
Aktivita	3.3.3. Organizovanie odborných školení
Úlohy	Organizácia a vedenie komunikačných tréningov Vypracovanie časového harmonogramu školení a stanovenie ich rozsahu
Predpokladané náklady	150 000 Sk
Zdroje	Mikroregionálne projekty
Termín realizácie	2007 - 2015
Zodpovednosť	Obecné orgány
Ukazovatele splnenia úlohy	Počet odborných školení Hodnotenie výsledkov školení

Priorita	3. Komunitný rozvoj
Cieľ	Zabezpečiť prospešné spolužitie obecnej komunity, zefektívniť a dynamizovať prácu pracovníkov obecného úradu a spoluprácu obec – občan
Opatrenie	3.4. Zvyšovanie občianskej participácie a záujmu o veci verejné, zmena mentality obyvateľov
Aktivita	3.4.1. Zriadiť informačné centrum
Úlohy	<ol style="list-style-type: none"> 1. vymedzenie priestoru pre informačné centrum 2. zabezpečiť technické a softvérové vybavenie priestorov centra
Predpokladané náklady	2 000 000 Sk
Zdroje	Rozpočet obce Sponzori
Termín realizácie	2007 - 2015
Zodpovednosť	Obecné orgány
Ukazovatele splnenia úlohy	Informačné centrum

Priorita	3. Komunitný rozvoj
Cieľ	Zabezpečiť prospešné spolužitie obecnej komunity, zefektívniť a dynamizovať prácu pracovníkov obecného úradu a spoluprácu obec – občan
Opatrenie	3.4. Zvyšovanie občianskej participácie a záujmu o veci verejné, zmena mentality obyvateľov
Aktivita	3.4.2. Spoločné podujatia – športové a kultúrne aktivity, organizovanie kultúrnych podujatí, podujatí na zachovanie tradícií, besedy – podpora vzniku a formovania občianskych združení
Úlohy	Organizovanie spoločných podujatí s cieľom vzbudenia záujmu občanov o dianie v obci a aktívneho zapojenia sa do organizovaných aktivít, akcie pre mladých Zriadenie funkcie kultúrneho referenta
Predpokladané náklady	300 000 Sk
Zdroje	Rozpočet obce
Termín realizácie	2007 - 2015
Zodpovednosť	Obecné orgány
Ukazovatele splnenia úlohy	Počet spoločných podujatí Počet športových a kultúrnych aktivít Počet podporených združení a novovzhiknutých združení

Priorita	3. Komunitný rozvoj
Cieľ	Zabezpečiť prospešné spolužitie obecnej komunity, zefektívniť a dynamizovať prácu pracovníkov obecného úradu a spoluprácu obec – občan
Opatrenie	3.4. Zvyšovanie občianskej participácie a záujmu o veci verejné, zmena mentality obyvateľov
Aktivita	3.4.3. Podpora vyučovania iných alebo netradičných športov (vodné športy, vzťah k vode)
Úlohy	Podpora zakladania organizácií (združení, spoločností) zaoberajúcich sa netradičnými športami
Predpokladané náklady	150 000 Sk
Zdroje	Rozpočet obce
Termín realizácie	2007 - 2015
Zodpovednosť	Obecné orgány
Ukazovatele splnenia úlohy	Počet vytvorených a podporených subjektov

Priorita	4. Životné prostredie
Cieľ	Zabezpečiť trvalo udržateľný rozvoj a ochranu životného prostredia
Opatrenie	4.1. Vyriešiť odpadové hospodárstvo
Aktivita	4.1.1. Vypracovanie a realizácia programu odpadového hospodárstva – v spolupráci s okolitými obcami
Úlohy	<ul style="list-style-type: none"> - zabezpečiť pohodlný a lacný separovaný zber - 2x do roka zber a odvoz odpadu - zvýšiť kapacitu separovaného zberného dvora – lis na PET fľaše
Predpokladané náklady	1 000 000 Sk
Zdroje	Rozpočet obce ERDF Štátny rozpočet
Termín realizácie	2007 – 2015
Zodpovednosť	Obecné orgány
Ukazovatele splnenia úlohy	Počet ton odvezeného tovaru

Priorita	4. Životné prostredie
Cieľ	Zabezpečiť trvalo udržateľný rozvoj a ochranu životného prostredia
Opatrenie	4.1. Vyriešiť odpadové hospodárstvo
Aktivita	4.1.2. Vybudovanie kompostárne
Úlohy	<ol style="list-style-type: none"> 1. vymedziť priestory pre kompostáreň 2. spracovanie projektovej dokumentácie 3. schválenie projektovej dokumentácie 4. verejné obstarávanie na dodávateľa stavebných prác 5. finančné zabezpečenie 6. realizácia výstavby
Predpokladané náklady	1 400 000 Sk
Zdroje	Rozpočet obce ERDF Štátny rozpočet
Termín realizácie	2007 – 2015
Zodpovednosť	Obecné orgány Realizátor výstavby
Ukazovatele splnenia úlohy	Vybudovaná budova kompostárne

Priorita	4. Životné prostredie
Cieľ	Zabezpečiť trvalo udržateľný rozvoj a ochranu životného prostredia
Opatrenie	4.2. Zmeniť enviromentálnu uvedomelosť obyvateľstva
Aktivita	4.2.1. Vyučovanie v škole, krúžky v škole
Úlohy	Zaviesť v škole predmety venujúce sa životnému prostrediu, ochrane životného prostredia
Predpokladané náklady	300 000 Sk
Zdroje	Rozpočet obce Štátny rozpočet ERDF
Termín realizácie	2007 – 2015
Zodpovednosť	Obecné orgány Školské zariadenie
Ukazovatele splnenia úlohy	Poznatky o životnom prostredí, enviromentálna výchova

Priorita	4. Životné prostredie
Cieľ	Zabezpečiť trvalo udržateľný rozvoj a ochranu životného prostredia
Opatrenie	4.2. Zmeniť enviromentálnu uvedomelosť obyvateľstva
Aktivita	4.2.2. Spoločné brigády na zber smetí a skrášľovanie prostredia
Úlohy	Zapojenie občanov obce do enviromentálneho zmýšľania
Predpokladané náklady	150 000 Sk
Zdroje	Rozpočet obce
Termín realizácie	2007 – 2015
Zodpovednosť	Obecné orgány
Ukazovatele splnenia úlohy	Záujem o životné prostredie a jeho ochranu Záujem o prostredie v obci a okolí

Priorita	4. Životné prostredie
Cieľ	Zabezpečiť trvalo udržateľný rozvoj a ochranu životného prostredia
Opatrenie	4.3. Znižovanie znečistenia ovzdušia, vôd a pôdneho fondu
Aktivita	4.3.1. Prísnejšie kontrolovať normy ochrany životného prostredia
Úlohy	Zavedenie väčšieho počtu kontrol ochrany životného prostredia a dodržiavanie noriem ochrany životného prostredia
Predpokladané náklady	120 000 Sk
Zdroje	Rozpočet obce
Termín realizácie	2007 – 2015
Zodpovednosť	Obecné orgány
Ukazovatele splnenia úlohy	Zvýšenie počtu kontrol noriem ochrany životného prostredia

3. Finančný plán

3.1. Odhad objemu potrebných finančných prostriedkov pre jednotlivé opatrenia a aktivity a možnosti ich zabezpečenia

Priorita 1. Infraštruktúra

č.	Priorita		Finančné zdroje (v tis. Sk)					
	č.	Opatrenie	Obecný rozpočet	Štátny rozpočet	VÚC	Zdroje EÚ, ŠF, iné	Súkromné zdroje	Spolu
		Aktivita						
1	Infraštruktúra							
	Cieľ: Zabezpečiť vhodný stav dopravnej a občianskej infraštruktúry							
	1	Zlepšenie stavu dopravnej infraštruktúry	1 840	3 500	1 710	29 750		36 800
		Aktivita 1.1.1.	1 500	3 000		25 500		30 000
		Aktivita 1.1.2.	50		950			1 000
		Aktivita 1.1.3.	40		760			800
		Aktivita 1.1.4.	175	350		2 975		3 500
		Aktivita 1.1.5.	25	50		425		500
		Aktivita 1.1.6.	50	100		850		1 000
	2	Rekonštrukcia a výstavba budov obč. infraštruktúry	20 705	2 050		17 425	3 200	43 380
		Aktivita 1.2.1.	12 500					12 500
		Aktivita 1.2.2.	1 300				200	1 500
		Aktivita 1.2.3.	1 000	2 000		17 000		20 000
		Aktivita 1.2.4.	300					300
		Aktivita 1.2.5.	25	50		425		500
		Aktivita 1.2.6.	80					80
		Aktivita 1.2.7.	5 000					5 000
		Aktivita 1.2.8.	500				3 000	3 500
	3	Úprava verejných priestranstiev	1 265	2 530		21 505		25 300
		Aktivita 1.3.1.	1 000	2 000		17 000		20 000
		Aktivita 1.3.2.	15	30		255		300
		Aktivita 1.3.3.	250	500		4 250		5 000
	4	Zlepšenie ponuky služieb v obci	507,5	15		127,5		650
		Aktivita 1.4.1.	7,5	15		127,5		150
		Aktivita 1.4.2.	500					500
		Aktivita 1.4.3.	0					0
	5	Vytvorenie nového bytového fondu	17 500	3 000		25 500		46 000
		Aktivita 1.5.1.	1 000					1 000
		Aktivita 1.5.2.	15 000					15 000
		Aktivita 1.5.3.	1 500	3 000		25 500		30 000
		SPOLU	41 817,5	11 095	1 710	94 307,5	3 200	152 130

Priorita 2. Hospodársky rozvoj

č.	Priorita		Finančné zdroje (v tis. Sk)					
	č.	Opatrenie Aktivita	Obecný rozpočet	Štátny rozpočet	VÚC	Zdroje EÚ, ŠF, iné	Súkromné zdroje	Spolu
2	Hospodársky rozvoj Cieľ: Rozvoj hospodárskej a podnikateľskej sféry, zlepšenie úrovne príjmov obyvateľov a využitie potenciálu poľnohospodárskej výroby							
	1	Priťahovanie a lokalizácia nových investorov	1 540	3 000		25 500		30 040
		Aktivita 2.1.1.	1 500	3 000		25 500		30 000
		Aktivita 2.1.2.	40					40
	2	Zlepšenie využitia možností pre poľn. výrobu	307,5	15		127,5		450
		Aktivita 2.2.1.	200					200
		Aktivita 2.2.2.	7,5	15		127,5		150
		Aktivita 2.2.3.	100					100
	3	Podpora rozvoja cestovného ruchu	2 116	300		2 814	50	5 280
		Aktivita 2.3.1.	1 000					1 000
		Aktivita 2.3.2.	75	150		1 275		1 500
		Aktivita 2.3.3.	75	150		1 275		1 500
		Aktivita 2.3.4	200					200
		Aktivita 2.3.5	66			(iné obce) 264		330
		Aktivita 2.3.6	150					150
		Aktivita 2.3.7	400					400
		Aktivita 2.3.8	150				50	200
SPOLU			3 963,5	3 315		28 441,5	50	35 770

Priorita 3. Komunitný rozvoj

č.	Priorita		Finančné zdroje (v tis. Sk)						
	č.	Opatrenie	Obecný rozpočet	Štátny rozpočet	VÚC	Zdroje EÚ, ŠF, iné	Súkromné zdroje	Spolu	
		Aktivita							
3	Komunitný rozvoj								
	Cieľ: Zabezpečiť prospešné spolužitie obecnej komunity, zefektívniť a dynamizovať prácu pracovníkov obecného úradu a spoluprácu obec – občan								
	1	Zlepšenie komunikačnej spolupráce medzi samosprávou a občanmi	450						450
		Aktivita 3.1.1.	450						450
		Aktivita 3.1.2.	0						0
	2.	Zlepšenie komunikácie medzi samosprávou a podnikateľskými subjektami	1 620						1 620
		Aktivita 3.2.1.	1 620						1 620
	3	Zvyšovanie efektivity práce pracovníkov Obecného úradu	450						450
		Aktivita 3.3.1.	150						150
		Aktivita 3.3.2.	150						150
		Aktivita 3.3.3.	150						150
	4	Zvyšovanie občianskej participácie a záujmu o veci verejné, zmena mentality obyvateľov	1 450					1 000	2 450
		Aktivita 3.4.1.	1 000					1 000	2 000
		Aktivita 3.4.2.	300						300
		Aktivita 3.4.3.	150						150
		SPOLU	3 970	0	0	0	1 000	4 970	

Priorita 4. Životné prostredie

č.	Priorita		Finančné zdroje (v tis. Sk)					
	č.	Opatrenie	Obecný rozpočet	Štátny rozpočet	VÚC	Zdroje EÚ, ŠF, iné	Súkromné zdroje	Spolu
		Aktivita						
4	Životné prostredie							
	Cieľ: Zabezpečiť trvalo udržateľný rozvoj a ochranu životného prostredia							
	1	Vyriešiť odpadové hospodárstvo	120	240		2 040		2 400
		Aktivita 4.1.1.	50	100		850		1 000
		Aktivita 4.1.2.	70	140		1 190		1 400
	2	Zmeniť enviromentálnu uvedomelosť obyvateľstva	165	30		255		450
		Aktivita 4.2.1.	15	30		255		300
		Aktivita 4.2.2.	150					150
	3	Znižovanie znečistenia ovzdušia	120					120
	Aktivita 4.3.1.	120					120	
	SPOLU	405	270		2 295		2 970	

3.2. Predpoklad finančných prostriedkov pre jednotlivé programovacie obdobia

(v tis. Sk)

Priorita 1	2007 - 2009	2010 - 2012	2013 - 2015	Spolu
Opatrenie 1	34 300	2 100	400	36 800
Aktivita 1.1.1.	30 000	0	0	30 000
Aktivita 1.1.2.	400	400	200	1 000
Aktivita 1.1.3.	400	200	200	800
Aktivita 1.1.4.	3 500	0	0	3 500
Aktivita 1.1.5.	0	500	0	500
Aktivita 1.1.6.	0	1 000	0	1 000
Opatrenie 2	21 580	8 300	13 500	43 380
Aktivita 1.2.1.	500	5 000	7 000	12 500
Aktivita 1.2.2.	0	1 500	0	1 500
Aktivita 1.2.3.	20 000	0	0	20 000
Aktivita 1.2.4.	0	300	0	300
Aktivita 1.2.5.	500	0	0	500
Aktivita 1.2.6	80	0	0	80
Aktivita 1.2.7	0	0	5 000	5 000
Aktivita 1.2.8.	500	1 500	1 500	3 500
Opatrenie 3	25 300	0	0	25 300
Aktivita 1.3.1.	20 000	0	0	20 000
Aktivita 1.3.2.	300	0	0	300
Aktivita 1.3.3.	5 000	0	0	5 000
Opatrenie 4	75	575	0	650
Aktivita 1.4.1.	75	75	0	150
Aktivita 1.4.2.	0	500	0	500
Aktivita 1.4.3	0	0	0	0
Opatrenie 5	15 500	15 500	15 000	46 000
Aktivita 1.5.1.	500	500	0	1 000
Aktivita 1.5.2	5 000	5 000	5 000	15 000
Aktivita 1.5.3.	10 000	10 000	10 000	30 000
Priorita 1 celkom	96 755	26 475	28 900	152 130

(v tis. Sk)

Priorita 2	2007 - 2009	2010 - 2012	2013 - 2015	Spolu
Opatrenie 1	0	15 020	15 020	30 040
Aktivita 2.1.1.	0	15 000	15 000	30 000
Aktivita 2.1.2.	0	20	20	40
Opatrenie 2	250	150	50	450
Aktivita 2.2.1.	100	100	0	200
Aktivita 2.2.2.	50	50	50	150
Aktivita 2.2.3.	100	0	0	100
Opatrenie 3	500	4 630	150	5 280
Aktivita 2.3.1.	0	1 000	0	1 000
Aktivita 2.3.2.	0	1 500	0	1 500
Aktivita 2.3.3.	0	1 500	0	1 500
Aktivita 2.3.4.	200	0	0	250
Aktivita 2.3.5.	150	180	0	330
Aktivita 2.3.6.	50	50	50	150
Aktivita 2.3.7.	0	400	0	400
Aktivita 2.3.8.	100	0	100	200
Priorita 2 celkom	750	19 800	15 220	35 770

(v tis. Sk)

Priorita 3	2007 - 2009	2010 - 2012	2013 - 2015	Spolu
Opatrenie 1	150	150	150	450
Aktivita 3.1.1.	150	150	150	450
Aktivita 3.1.2.	0	0	0	0
Opatrenie 2	540	540	540	1 620
Aktivita 3.2.1.	540	540	540	1 620
Opatrenie 3	150	150	150	450
Aktivita 3.3.1.	50	50	50	150
Aktivita 3.3.2.	50	50	50	150
Aktivita 3.3.3.	50	50	50	150
Opatrenie 4	1 150	650	650	2 450
Aktivita 3.4.1.	1 000	500	500	2 000
Aktivita 3.4.2.	100	100	100	300
Aktivita 3.4.3.	50	50	50	150
Priorita 3 celkom	1 990	1 490	1 490	4 970

(v tis. Sk)

Priorita 4	2007 - 2009	2010 - 2012	2013 - 2015	Spolu
Opatrenie 1	1 500	450	450	2 400
Aktivita 4.1.1.	500	250	250	1 000
Aktivita 4.1.2.	1 000	200	200	1 400
Opatrenie 2	150	150	150	450
Aktivita 4.2.1.	100	100	100	300
Aktivita 4.2.2.	50	50	50	150
Opatrenie 3	40	40	40	120
Aktivita 4.3.1.	40	40	40	120
Priorita 4 celkom	1 690	640	640	2 970

4. Zabezpečenie realizácie PHSR

4.1. Organizačné a finančné zabezpečenie PHSR

Strategický plán bude realizovaný prostredníctvom nadefinovaných akčných plánov. Pri realizácii rozvojových aktivít bude obec spolupracovať so špecializovanými organizáciami z blízkeho okolia. V období realizácie akčného plánu do roku 2008 to bude Regionálna rozvojová agentúra ŠaPa. S nimi obec dohodne manažovanie konkrétnych projektov na základe akčného plánu, hlavne tých, u ktorých sa počíta s využitím externých zdrojov. Aktérmi PHSR sú riadiace orgány, koneční realizátori, užívatelia stanovených opatrení. Pre zabezpečenie realizácie PHSR bude do 4 mesiacov od schválenia PHSR na zasadnutí obecného zastupiteľstva ustanovený riadiaci orgán (organizačná štruktúra – pracovná skupina) programu zodpovedný za koordináciu a implementáciu rozvojových aktivít v obci.

Zodpovednosť za realizáciu jednotlivých priorít, opatrení, aktivít, projektov je definovaná v každom stanovenom akčnom pláne. Každá aktivita má stanoveného garanta (subjekt zodpovedný za realizáciu), prípadne aj spolupracujúce subjekty. Úlohou riadiaceho orgánu teda bude nie priama realizácia jednotlivých projektov, ale koordinácia ich prípravy a súvisiace plánovacie procesy. Nakoľko však garantom väčšiny stanovených aktivít je obec, možno predpokladať personálne prekrývanie činností administratívnych štruktúr miestnej samosprávy a pracovnej skupiny.

Riadiaci orgán – pracovná skupina by mala mať nasledovné zloženie:

- ❖ starosta obce
- ❖ odborné komisie pri obecnom zastupiteľstve
- ❖ zainteresovaní obyvatelia obce (ktorí deklarovali záujem pôsobiť v skupine)
- ❖ podnikateľské subjekty
- ❖ subjekty spolupracujúce na realizácii aktivít

Súčasťou samostatných akčných plánov stanovenie nákladov realizáciu jednotlivých aktivít PHSR. Predpokladané náklady na aktivity sú stanovené odhadom, ich konečná suma bude závisieť od aktuálnych možností obce, od spoločensko – ekonomických podmienok, možností využitia zdrojov Európskej únie, národných zdrojov a iných možností financovania. Pri schvaľovaní financovania jednotlivých aktivít sa bude brať ohľad na ich nevyhnutnosť a dopad na rozvoj obce.

Zdroje na uskutočnenie realizácie priorít, opatrení a aktivít PHSR:

- ❖ rozpočet obce – vlastné zdroje
- ❖ štátne dotácie z účelových fondov
- ❖ štrukturálne fondy
- ❖ bankové úvery
- ❖ nadácie, neinvestičné fondy
- ❖ súkromné zdroje (podnikatelia firmy)
- ❖ prostriedky verejnej a neverejnej sféry

4.2. Monitorovanie a hodnotenie

Program hospodárskeho a sociálneho rozvoja obce schvaľuje obecné zastupiteľstvo rovnako ako všetky jeho zmeny. Obecné zastupiteľstvo určuje tím ľudí, ktorí sú zodpovední za kontrolu, monitorovanie, hodnotenie realizácie plánu, ako aj za vykonateľnosť programu hospodárskeho a sociálneho rozvoja.

Pre zabezpečenie realizácie programu a následného monitoringu plnenia stanovených úloh bude do 3 mesiacov od schválenia PHSR v obecnom zastupiteľstve ustanovený monitorovací výbor, ktorého činnosť bude pozostávať z:

- ❖ každoročného prieskumu spokojnosti obyvateľov obce Vlčany s rozvojom obce (dotazníkový prieskum)
- ❖ každoročne spracovať správu monitorovacieho výboru za príslušný rok, vždy v termíne do 15. 2. nasledujúceho roka
- ❖ prezentovať monitorovaciu správu na zasadnutí obecného zastupiteľstva najbližšom na termíne spracovania monitorovacej správy
 - ❖ zabezpečiť informovanosť verejnosti o PHSR a jeho plnení
- ❖ na základe výsledkov uvedených v monitorovacej správe a podnetov obecného zastupiteľstva aktualizácia PHSR

Monitorovacie správy sa vypracovávajú jednotlivo pre každú aktivitu. Sledujú sa najmä ukazovatele splnenia úlohy (aktivity), porovnávajú sa s plánovanými ukazovateľmi. V monitorovacej správe sa uvádzajú položky:

- označenie oblasti
- číslo a názov aktivity
- plánovaná hodnota ukazovateľov
- splnená hodnota ukazovateľa v %
- ohodnotenie splnenia aktivity
- celkové splnenie aktivity v %

Záver

Program hospodárskeho a sociálneho rozvoja je otvorený dokument, prístupný, živý a adaptabilný na meniace sa podmienky. Je určitým nositeľom stability pre ďalšie smerovanie obce v najbližších rokoch. Pre trvalo udržateľný rozvoj obce je dôležité splnenie priorít stanovených cieľmi programu. Kým v posledných rokoch realizované projekty vychádzali z najsúrnejších potrieb, v záujme optimálneho využitia možností v programovacom období 2007-2015 bol vypracovaný strategický plán hospodárskeho a sociálneho rozvoja. Tento jednak rieši všetky aktuálne infraštruktúrne potreby obce, ale verejná odborná skupina dbala aj o to, aby obsahovala aj aktivity zamerané na zvýšenie záujmu o veci verejné, ako aj na zlepšenie využívania voľného času, zvýšenia ekologického povedomia. V prípade realizácie aktivít strategického plánu sa dá reálne očakávať, že obec Vlčany bude dynamicky sa rozvíjajúcou malou obcou na úrovni dnešných starých členských krajín Európskej únie.

Použitá literatúra

- Regionálny územný systém ekologickej stability okresu Galanta, 1994
- Environmentálna regionalizácia Slovenskej republiky MŽP SR 2002
- Územný plán obce Vlčany – časť: Prieskumy a rozbor a zadanie územného plánu, 2006
- Sčítanie obyvateľov, domov a bytov 2001
- ÚPSVR, Štatistika Úradu práce, sociálnych vecí a rodiny 2000 – 30. 6. 2006
- LUKNIŠ, M. A KOL. Slovensko – Príroda. Vyd. Obzor, Bratislava, 1972
- Štatistické údaje, Krajská správa v Nitre:
 - Využitie pôdneho fondu v obci Vlčany za rok 2004
 - Vývoj počtu obyvateľov v obci Vlčany za posledných desať rokov
 - Vývoj počtu obyvateľstva od roku 1970
 - Demografické trendy obyvateľstva za posledných 10 rokov
 - Veková štruktúra obyvateľov obce
 - Priemerný vek obyvateľstva v obci Vlčany