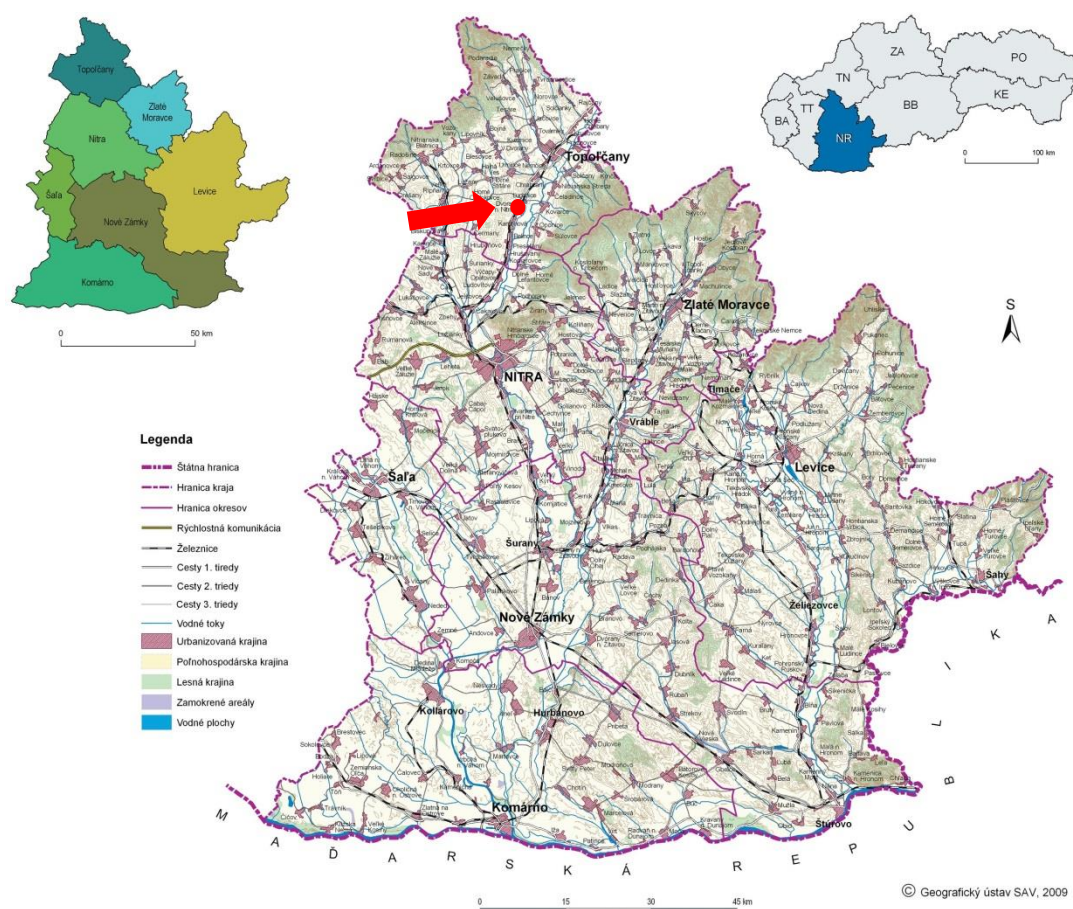


Program
hospodárskeho a
sociálneho rozvoja
obce Dvorany nad
Nitrou na roky 2015
- 2020



Názov	Program hospodárskeho a sociálneho rozvoja obce Dvorany nad Nitrou na roky 2015 - 2020	
Územné vymedzenie	obec Dvorany nad Nitrou	
Územný plán obce schválený	nie	
Dátum schválenia PHSR		
Dátum platnosti	od	do 31. 12. 2020
Verzia	1.0	
Publikovaný verejne	12/2015	



● *Lokalizácia obce Dvorany nad Nitrou*

OBSAH

ÚVOD	4
A. ANALYTICKÁ ČASŤ	7
A.I. ANALÝZA VNÚTORNÉHO PROSTREDIA	7
A.I.1. Základná charakteristika obce	7
A.I.2. Prírodný a krajinný potenciál	8
A.I.3. Demografický potenciál	10
A.I.4. Trh práce	17
A.I.5. Ekonomický potenciál	20
A.I.6. Infraštruktúra a občianska vybavenosť	24
A.I.7. Domový a bytový fond	28
A.I.8. Kvalita životného prostredia	28
A.I.9. Kultúrna, športová a spolková činnosť	29
A.I.10. Analýza výsledkov hospodárenia miestnej samosprávy na ekonomický rozvoj obce	30
A.I.11. Analýza realizovaných opatrení	32
A.II. ANALÝZA VONKAJŠIEHO PROSTREDIA	33
A.III. ZHODNOTENIE SÚČASNÉHO STAVU ÚZEMIA	34
B. STRATEGICKÁ ČASŤ	37
C. PROGRAMOVÁ ČASŤ	41
D. REALIZAČNÁ ČASŤ	46
E. FINANČNÁ ČASŤ	50
E.I. INDIKATÍVNY FINANČNÝ PLÁN PHSR	50
E.II. FINANČNÁ ČASŤ	51
ZÁVER	52
PRÍLOHY	53

ÚVOD

Regionálny rozvoj Slovenska je výrazne ovplyvňovaný regionálnou politikou Európskej únie – tak po stránke legislatívnej ako aj po stránke čerpania finančných prostriedkov. Pri súčasnom prístupe k regionálnej problematike sa tak prepája regionálne, národné a nadnárodné hľadisko. Prosperita regiónov, dosahovanie ich trvalo udržateľného rozvoja a odstraňovanie regionálnych rozdielov sú považované za predpoklad prosperity celej Európskej únie.

V zmysle platnej legislatívy na podporu regionálneho rozvoja sa rozvoj obce uskutočňuje na základe Programu hospodárskeho a sociálneho rozvoja obce (PHSR). Obec na všestranný rozvoj svojho územia a zabezpečenia potrieb jeho obyvateľov pri výkone samosprávy vypracúva, schvaľuje a pravidelne zabezpečuje a vyhodnocuje plnenie PHSR obce.

Program hospodárskeho a sociálneho rozvoja obce je strednodobým strategickým dokumentom, spracováva sa na obdobie spravidla 7 rokov s dlhodobým výhľadom na 10 – 14 rokov. PHSR je živý materiál – otvorený dokument – mal by sa pravidelne dopĺňať a aktualizovať podľa vopred stanovených pravidiel a reagovať tak na nové požiadavky a potreby občanov, záujmových skupín a potenciálnych investorov, s cieľom v maximálnej možnej miere zvýšiť životnú úroveň obyvateľov obce. PHSR samozrejme musí rešpektovať všetky zákony, podľa ktorých postupuje samospráva a musí byť v súlade s územno-plánovacou dokumentáciou obce (ak takúto dokumentáciu má). Zároveň ako dokument regionálneho rozvoja na lokálnej úrovni, musí korešpondovať aj s programovými dokumentmi regionálneho rozvoja na národnej a regionálnej úrovni.

PHSR je pritom užitočným nástrojom nielen na koordináciu prioritných rozvojových zámerov, ale aj na získavanie prostriedkov potrebných na ich realizáciu. Aby mohla obec vstupovať do projektov financovaných z fondov Európskej únie, zo štátneho rozpočtu a iných doplnkových zdrojov, ako žiadateľ o dotáciu musí mať schválený Program hospodárskeho a sociálneho rozvoja. PHSR je teda pre rozvoj obce veľmi dôležitým dokumentom i z dôvodu, že všetky investičné akcie, ktoré má v pláne obec realizovať s využitím možností čerpania nenávratných finančných prostriedkov, je potrebné doložiť aj schváleným PHSR obce.

Program hospodárskeho a sociálneho rozvoja obce Dvorany nad Nitrou je spracovaný na programovacie obdobie 2015 – 2020. Nahrádza Program hospodárskeho a sociálneho rozvoja obce Dvorany nad Nitrou na roky 2009 – 2014 a integruje sektorové strategické dokumenty obce Dvorany nad Nitrou.

Spracovanie Programu hospodárskeho a sociálneho rozvoja obce Dvorany nad Nitrou na obdobie 2015 – 2020 bolo iniciované samosprávou. Uskutočnilo sa v období 10/2015 – 12/2015. Spracovanie dokumentu zabezpečil Obecný úrad v Dvoranoch nad Nitrou, zhotoviteľom dokumentu bola spoločnosť - úspešný uchádzač verejnej súťaže na zhotoviteľa PHSR.

Na tvorbe rozvojového programu sa podieľal aj pracovný tím vymenovaný starostom obce Františkom Košeckým ako gestorom projektu, zo zamestnancov obce a členov obecného zastupiteľstva. Starosta a interný pracovný tím úzko spolupracovali s externým tímom zhotoviteľa dokumentu. Zoznam členov pracovných skupín je uvedený v prílohe č.1.

Metodický prístup k riešeniu programu rozvoja vychádzal z aktuálnej verzie metodickéj príručky Metodika na vypracovanie programu hospodárskeho a sociálneho rozvoja obce/obcí/VÚC, vydanej Ministerstvom dopravy, výstavby a regionálneho rozvoja SR (MDVRR SR). Proces spracovania PHSR prebiehal v troch základných etapách:

- Príprava, zber informácií z relevantných zdrojov a analýza dát,
- Stanovenie stratégie rozvoja a formulácia akčného plánu,
- Prerokovanie (verejne aj v samospráve) a finalizácia dokumentu.

Tabuľka 1 - Zámer spracovania PHSR

Názov dokumentu	Program hospodárskeho a sociálneho rozvoja obce Dvorany nad Nitrou na roky 2015 - 2020
Forma spracovania	S pomocou externých odborníkov na základe verejnej súťaže – spoločnosť EMANDER, s.r.o., IČO: 45 627 207
Riadenie procesu spracovania	V zmysle platnej legislatívy na podporu regionálneho rozvoja a metodickéj príručky MDVRR SR. Zapojenie verejnosti a komunikácia s verejnosťou sa uskutočnilo informovaním.
Obdobie spracovania	10/2015 – 12/2015
Financovanie spracovania	Náklady na vlastné spracovanie dokumentu na základe výsledku verejnej súťaže boli financované z vlastných zdrojov obce Dvorany nad Nitrou.

V zmysle zákona č. 539/2008 Z. z. o podpore regionálneho rozvoja v znení zákona č. 309/2014 Z. z. (zverejneného v Zbierke zákonov dňa 14. 11. 2014) a Metodiky MDVRR SR PHSR obce Dvorany nad Nitrou pozostáva z 5 častí:

- Analytická časť – Východiskom pre správne stanovenie rozvojovej stratégie je stručná a kvalitná analýza vnútorného a vonkajšieho prostredia obce, resp. zhodnotenie súčasného stavu územia. Táto časť teda obsahuje komplexné hodnotenie a analýzu východiskovej situácie obce s väzbami na širšie územie a odhad jej budúceho vývoja s dôrazom na možné riziká a ohrozenia vo väzbe na existujúce relevantné stratégie a koncepcie a využívanie vnútorného potenciálu územia, jeho limitov a rozvoja, definovanie podmienok udržateľného rozvoja obce.
- Strategická časť – uvádza stratégiu rozvoja obce pri zohľadnení jej vnútorných špecifik a určí hlavné smery, priority a ciele rozvoja obce rešpektovaním princípov regionálnej politiky s cieľom dosiahnutia vyváženého udržateľného rozvoja územia.
- Programová časť – Hlavným cieľom definovania rozvojovej stratégie je určenie programovej štruktúry pre dané programovacie obdobie. Táto časť predstavuje zoznam opatrení a aktivít na zabezpečenie realizácie programu rozvoja obce.
- Realizačná časť – Nevyhnutnou podmienkou plnenia PHSR obce je zabezpečenie jeho realizácie. Realizačná časť je zameraná na popis postupov inštitucionálneho zabezpečenia formou partnerstva a organizačné zabezpečenie realizácie programu rozvoja obce, systém monitorovania a hodnotenia plnenia programu rozvoja obce s ustanovením merateľných ukazovateľov, vecný a časový harmonogram realizácie programu rozvoja obce formou akčných plánov.

- Finančná časť - obsahuje finančné zabezpečenie jednotlivých opatrení a aktivít, inštitucionálnej a organizačnej stránky realizácie programu rozvoja obce. Dôležitým činiteľom realizácie programu rozvoja obce je zaistenie potrebných zdrojov na jeho financovanie.

Cieľom Programu hospodárskeho a sociálneho rozvoja obce Dvorany nad Nitrou je navrhnúť také smerovanie hospodárskeho a sociálneho rastu obce, ktoré vyjadruje ekonomické a sociálne záujmy jej občanov a je v súlade so strategickými cieľmi a prioritami štátu, vyššieho územného celku, záujmami ochrany historicko-kultúrneho dedičstva a životného prostredia. Jeho poslaním je zabezpečiť kontinuitu rozvoja obce bez ohľadu na politickú príslušnosť štatutárneho zástupcu obce a obecného zastupiteľstva.

PHSR obce Dvorany nad Nitrou, zohľadňuje ciele a priority ustanovené v Národnej stratégii regionálneho rozvoja ako základného dokumentu na podporu regionálneho rozvoja na národnej úrovni, resp. v ďalších strategických a koncepcných dokumentoch, a korešponduje aj s cieľmi a prioritami ustanovenými v programe hospodárskeho rozvoja a sociálneho rozvoja vyššieho územného celku, na území ktorého sa obec nachádza. Základnými východiskovými podkladmi pri tvorbe PHSR obce Dvorany nad Nitrou boli dokumenty uvedené nižšie v Tabuľke č.2.

Tabuľka 2 - Zoznam analyzovaných koncepcných dokumentov

Názov dokumentu	Platnosť dokumentu	Úroveň dokumentu	Zdroj
Spoločný strategický rámec EK	2014 -2020	nadnárodná	www.mindop.sk
Stratégia Európa 2020	2014 -2020	nadnárodná	www.eu2020.gov.sk
Dunajská stratégia	2014 -2020	nadnárodná	www.dunajskastrategia.gov.sk
Partnerská dohoda	2014 -2020	národná	www.partnerskadohoda.gov.sk
Operačné programy OPKŽP, OP II, OP EVS, OP ĽZ, OP VaI, IROP, PRV	2014 -2020	národná	www.partnerskadohoda.gov.sk
Národná stratégia regionálneho rozvoja SR	2014 - 2020/30	národná	www.mindop.sk
Koncepcia územného rozvoja Slovenska - KURS2001 v znení KURS2011	do jej aktualizácie	národná	www.mindop.sk
Program hospodárskeho a sociálneho rozvoja Nitrianskeho samosprávneho kraja	2012 - 2018	regionálna	www.unsk.sk
Program hospodárskeho a sociálneho rozvoja obce Dvorany nad Nitrou	2009-2014	lokálna	Obecný úrad v Dvoranoch nad Nitrou
Záverečný účet obce Dvorany nad Nitrou za roky 2014, 2013, 2012	2012 - 2014	lokálna	Obecný úrad Dvorany nad Nitrou
Výročná správa obce Dvorany nad Nitrou za roky 2014, 2013, 2012	2012 - 2014	lokálna	http://www.dvoranynadnitrou.sk

A. ANALYTICKÁ ČASŤ

A.I. ANALÝZA VNÚTORNÉHO PROSTREDIA

A.I.1. ZÁKLADNÁ CHARAKTERISTIKA OBCE

Obec Dvorany nad Nitrou sa nachádza na západnom Slovensku, na strednom Ponitří. Administratívne je začlenená do okresu Topoľčany a Nitrianskeho samosprávneho kraja. Od okresného mesta Topoľčany sú Dvorany nad Nitrou vzdialené 10 km juhozápadným smerom, od krajského mesta Nitra severne 24 km. Dvorany nad Nitrou s počtom obyvateľov 761 (k 31.12.2014) spadajú do kategórie malých obcí do 1000 obyvateľov. Obec sa rozprestiera na ploche 452 ha. Hustota obyvateľstva k 31.12.2014 bola 168,36 obyv/km². Prvá písomná zmienka o obci je z roku 1254.

Tabuľka 3 – Všeobecná charakteristika obce

Symboly obce	Erb, vlajka, pečať
Kód obce	556262
IČO	00699161
PSČ	956 11
Telefónne smerovacie číslo	038
Rozloha katastrálneho územia	452 ha
Nadmorská výška v strede obce	156 m n. m.
Počet obyvateľov 31.12.2014	761
Hustota obyvateľstva	168,36 obyv/km ²
Prvá písomná zmienka	r.1254
Okres	Topoľčany
Samosprávny kraj	Nitriansky

Z hľadiska hierarchizácie sídiel podľa nového územno-správneho členenia Slovenska (KURS2001 v znení KURS2011) je obec Dvorany nad Nitrou charakterizovaná ako vidiecke osídlenie v najviac urbanizovanom vidieckom priestore, ktoré leží na ponitrianskej rozvojovej osi Trenčín – Bánovce nad Bebravou – Topoľčany – Nitra – Nové Zámky – Komárno, v topoľčianskom ťažisku osídlenia tretej úrovne.

V okolitej sídelnej štruktúre obce Dvorany nad Nitrou dominuje okresné mesto Topoľčany. Hranice katastrálneho územia obce Dvorany nad Nitrou susedia s katastrom obcí Ludanice, Kovarce, Súlovce Oponice, Horné Obdokovce.

Medziobecná spolupráca sa rozvíja aj na regionálnej a subregionálnej úrovni. Obec je členom Združenia miest a obcí Slovenska a regionálneho združenia miest a obcí Tribečsko - Inovecký región (RZMO TIR). Obec je ďalej členom Združenia mikroregiónu SVORNOSŤ, ktoré v roku 2015 predložilo na Pôdohospodársku platobnú agentúru žiadosť o nenávratný finančný príspevok z Programu rozvoja vidieka SR 2014 - 2020 na vypracovanie Stratégie miestneho rozvoja vedeného komunitou Združenia mikroregiónu SVORNOSŤ.

Z HISTÓRIE OBCE

Prvé archeologické nálezy z územia obce pochádzajú z mladšej doby kamennej. O existencii života v sledovanom území svedčia aj nálezy z obdobia stredného a mladého eneolitu. Obec sa spomína aj ako sídlisko halštatské. Doba halštatská je obdobie medzi dobou bronzovou a železnou, ňou sa končí praveký vývin ľudstva.

Archeologický, sídliskový alebo hrobový materiál z obdobia rímskeho impéria sa našiel aj na strednom Dunaji, konkrétne aj v katastri obce Dvorany nad Nitrou, ktorá bola sídliskom rímsko-barbarským a v období Veľkomoravskej ríše aj sídliskom slovanským.

V roku 1241 vtrhli na územie obce tatárske vojská. Podľa tejto skutočnosti možno predpokladať, že v tom období už obec existovala, aj keď 1. písomná zmienka pochádza z roku 1254. Donedávna sa za prvú písomnú zmienku o obci považoval údaj z roku 1285. Podľa najnovších výskumov sa však Dvorany nad Nitrou prvýkrát spomínajú už v listine Nitrianskej kapituly z roku 1254. Názov obce možno zaradiť do skupiny tzv. služobných alebo zamestnaneckých názvov obcí. Takéto obce vznikali v období 10. až 12. storočia. Obyvatelia obce Dvorany nad Nitrou a obyvatelia obcí s podobným názvom (napr. Dvorníky,...) boli povinní vykonávať kolektívne príslušné služby, alebo zhotovovať určité výrobky pre potreby kráľovských hradov a špánstiev.

Ďalšou stopou existencie života na území obce je nález črepinového materiálu pochádzajúceho z 15. – 16. storočia. Na základe tohto nálezu možno predpokladať, že v obci bolo v tomto období pomerne vyspelé hrnčiarstvo.

Obec počas svojej existencie prešla mnohými dejinnými premenami – od vzniku veľkostatku a služobníckych povinností, tureckých vpádov, rakúskouhorskej nadvlády, cez obdobie 1. a 2. svetovej vojny, nástupu socializmu, obdobím nútenej integrácie do obce Ludanice. Dvorany nad Nitrou boli trinásť rokov súčasťou Ludaníc (1977 – 1990). Zlúčenie obcí však nebolo dobrým riešením, občania boli nespokojní, nakoľko počas tejto etapy prišlo k zanedbávaniu rozvoja obce. Dňa 14. januára 1990 bolo na ustanovujúcej schôdzi hnutia Verejnosť proti násiliu prijaté uznesenie, v ktorom občania žiadali odčlenenie od Ludaníc. Táto požiadavka sa naplnila po komunálnych voľbách v novembri 1990.

A.I.2. PRÍRODNÝ A KRAJINNÝ POTENCIÁL

GEOGRAFICKÝ A GEOMORFOLOGICKÝ OPIS

Dvorany nad Nitrou sú situované na súradniciach 18°07'11" východnej zemepisnej dĺžky a 48°29'10" severnej zemepisnej šírky. Stredná časť obce leží v nadmorskej výške 155 m n. m. Kataster územia sa nachádza na Podunajskej pahorkatine, v strednej časti Nitrianskej sprašovej pahorkatiny, na pravostrannej širokej nive rieky Nitry. Povrch územia obce má rovinný charakter. Smerom na východ od rieky Nitra sa však povrch mení a stúpa nadmorská výška. Sú to už svahy pohoria Tribeč. Na západ od železnice sa nachádzajú pahorkatiny a nadmorská výška stúpa až do výšky 250 m n. m. a potom opäť klesá smerom k obci Horné Obdokovce.

KLIMATICKÉ POMERY

Obec leží v miernom pásme severnej zemepisnej šírky v oblasti prechodného stredoeurópskeho podnebia, čo určuje jej klimatické pomery. Priemerná ročná teplota vzduchu dosahuje rozmedzie hodnôt 8,5 až 9 °C. Priemerný ročný úhrn zrážok je nad 550 mm /rok, čo zabezpečuje priaznivé vlhové pomery v pôde. Zimy sú mierne s malým množstvom zimných zrážok.

PÔDNE POMERY

K. ú. obce Dvorany nad Nitrou sa rozprestiera na ploche 452 ha. Z celkovej výmery pôdneho fondu zaberá poľnohospodárska pôda 90,2%. V rámci nej má najväčší záber orná pôda (95%). V rámci nepoľnohospodárskeho pôdneho fondu má najväčšie zastúpenie zastavaná plocha (41,7%).

Tabuľka 4 – Členenie pôdneho fondu v katastrálnych území obce v ha (zaokrúhlené hodnoty)

Kataster Spolu	POĽNOHOSPODÁRSKA PÔDA (ha)						NEPOĽNOHOSPODÁRSKA PÔDA (ha)				
	Orná pôda	Ovocný sad	Vinice	Záhrady	TTP	Σ	Lesná Pôda	Vodná plocha	Zastavaná plocha	Ostatná pôda	Σ
452	385,8	0	0	20,1	1,7	407,6	0	14,9	18,5	11	44,4

Zdroj: Štatistický úrad SR

V katastri obce sa vyskytujú hnedozemné a nivné pôdy.

HYDROLOGICKÉ POMERY

K. ú. obce Dvorany nad Nitrou patrí do povodia hornej Nitry. Rieka Nitra prechádza popri východnej katastrálnej hranici obce. V obci Dvorany nad Nitrou sa nachádza aj vodná plocha – rybník, ktorý slúži obyvateľom i návštevníkom na oddych a aktívny odpočinok pri rybolove.

V obci sa nachádza niekoľko odvodňovacích melioračných kanálov.

FLÓRA A FAUNA

Z hľadiska fytogeografického členenia patria Dvorany nad Nitrou do oblasti teplomilnejšej (xerothermnej) prametranskej flóry (Matricum). V katastri obce sa vyskytuje bohatý stromový porast (vŕby, jelše, javor, dub, buk, breza previsnutá, lipa malolistá, atď.), z krov tu rastie baza čierna, vtáčí zob obyčajný, jarabina a iné. V centre obce sa nachádzajú zákonom chránené dreviny – 3 ks lipy malolistej.

Na základe zoogeografického členenia Slovenska k. ú. obce spadá v rámci suchozemského biocyklu do zóny stepí – provincia Panónska panva, subprovincia Matransko-Zemplínska. Faunu dotknutého územia tvoria prevažne druhy viazané na voľnú oráčinovú krajinu, resp. kozmopolitné synantropné druhy sú viazané na biotopy neďalekých ľudských sídel.

OCHRANA PRÍRODY A KRAJINY

V prevažnej väčšine k. ú. obce platí prvý stupeň ochrany a platia tu podmienky ochrany podľa § 12 zákona č. 543/2002 Z.z. o ochrane prírody a krajiny v znení neskorších predpisov. Do k. ú. obce nezasahuje územie NATURA 2000 (ani chránená krajinná oblasť, ani chránené vtáčie územie).

A.I.3. DEMOGRAFICKÝ POTENCIÁL

Jedným z najvýznamnejších rozvojových potenciálov každého územia je ľudský potenciál. Čím vyšší je prírastok obyvateľstva a pomalší proces populačného starnutia, tým je populačný potenciál územia vyšší a naopak. Ide len o čisto demograficky vymedzený populačný potenciál, preto tieto údaje nehovoria nič o jeho realizácii, ktorá je závislá od vonkajších podmienok (hlavne sociálno-ekonomických) a od vzdelanostnej a profesijnej štruktúry obyvateľstva.

VÝVOJ POČTU OBYVATEĽOV

Počtom 684 922 obyvateľov k 31.12.2014 sa Nitriansky kraj zaraďuje na 4. miesto v medzikrajskom porovnaní s podielom 12,6 % na úhrne SR. S hustotou osídlenia 107,9 obyvateľov na km² je piatym najobývanejším krajom SR. NSK svojou rozlohou 6 343,8 km² zaberá 13 % územia Slovenskej republiky. Nitriansky kraj sa člení na 7 okresov. Najväčšiu hustotu zaľudnenia (183,9 obyv./km²) má okres Nitra, čo vyplýva aj z lokalizácie krajského mesta Nitra. K 31.12.2014 žilo v Dvoranoch nad Nitrou celkom 761 obyvateľov a hustota osídlenia dosahovala až 168,36 obyvateľov na km².

Tabuľka 5 - Počet obyvateľov a hustota obyvateľstva k 31.12.2014

ÚZEMIE	POČET TBO	VÝMERA V KM ²	HUSTOTA
Dvorany nad Nitrou	761	4,52	168,36
Okres Topoľčany	71 586	597,64	119,8
NSK	684 922	6 343,73	107,9
SR	5 421 349	49 036	110,6

Zdroj: Štatistický úrad SR

V časovom horizonte rokov 2006 až 2014 bol v Dvoranoch nad Nitrou zaznamenaný pokles počtu populácie o 1%, tým obec dosahovala priemerný medziročný pokles obyvateľstva 0,12 %.

Tabuľka 6 - Vývoj počtu obyvateľov v obci Dvorany nad Nitrou v rokoch 2006 - 2014

ROK	2006	2007	2008	2009	2010	2011	2012	2013	2014
Počet obyvateľov	771	767	765	763	769	762	761	751	761

Zdroj: Štatistický úrad SR

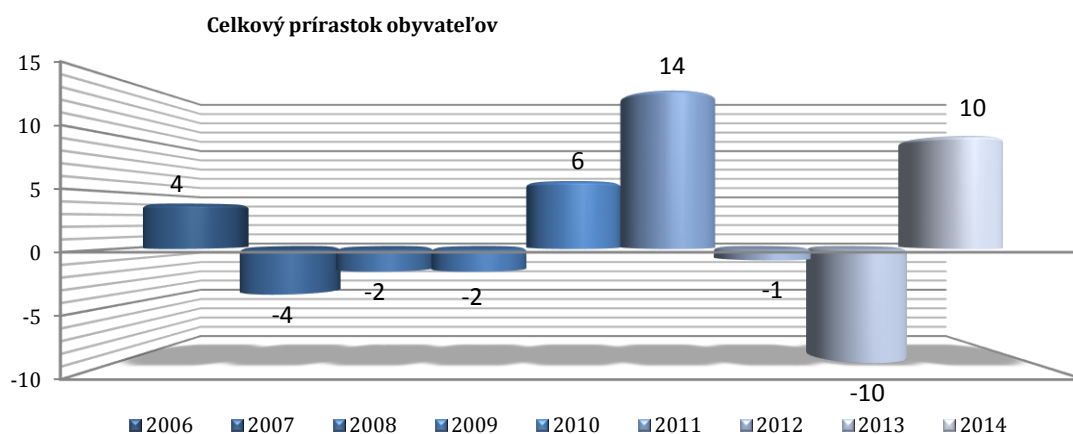
Vývoj počtu obyvateľov je výsledkom reprodukcie populácie (prirodzeného prírastku/úbytku) a jej priestorového pohybu (migrácie). Celkový negatívny prírastok (úbytok) obyvateľov je spôsobený v obci Dvorany nad Nitrou prirodzeným úbytkom. V priebehu rokov

2006 – 2014 sa síce do obce Dvorany nad Nitrou prisťahovalo až o 28,7% obyvateľov viac, ako sa z nej odsťahovalo, avšak zomrelo tu v priemere až o 41,7% viac obyvateľov ako sa narodilo.

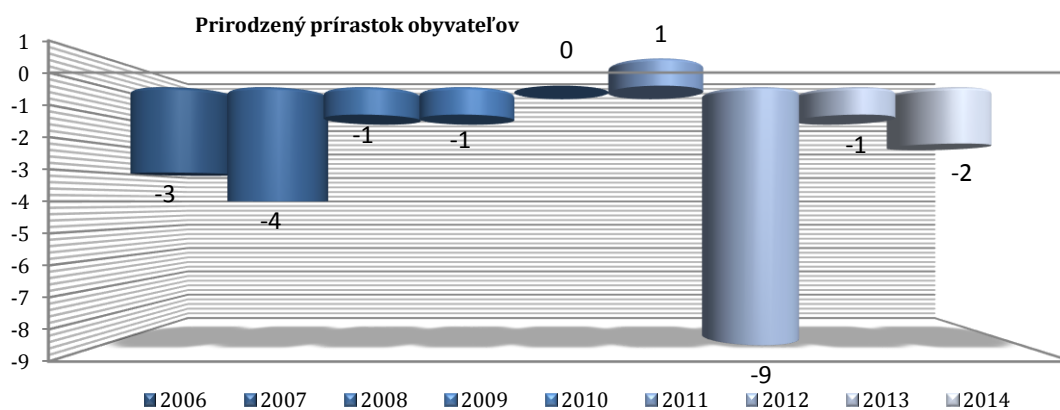
Tabuľka 7 - Prirodzený prírastok obyvateľov, migračné saldo a celkový prírastok obyvateľov obce Dvorany nad Nitrou

ROK	2006	2007	2008	2009	2010	2011	2012	2013	2014
Narodení	5	3	6	6	7	5	5	5	6
Zomrúli	8	7	7	7	7	4	14	6	8
Prirodzený prírastok	-3	-4	-1	-1	0	1	-9	-1	-2
Prisťahovaní	14	13	9	9	12	20	15	7	23
Odsťahovaní	7	13	10	10	6	7	7	16	11
Migračné saldo	7	0	-1	-1	6	13	8	-9	12
CELKOVÝ PRÍRASTOK	4	-4	-2	-2	6	14	-1	-10	10

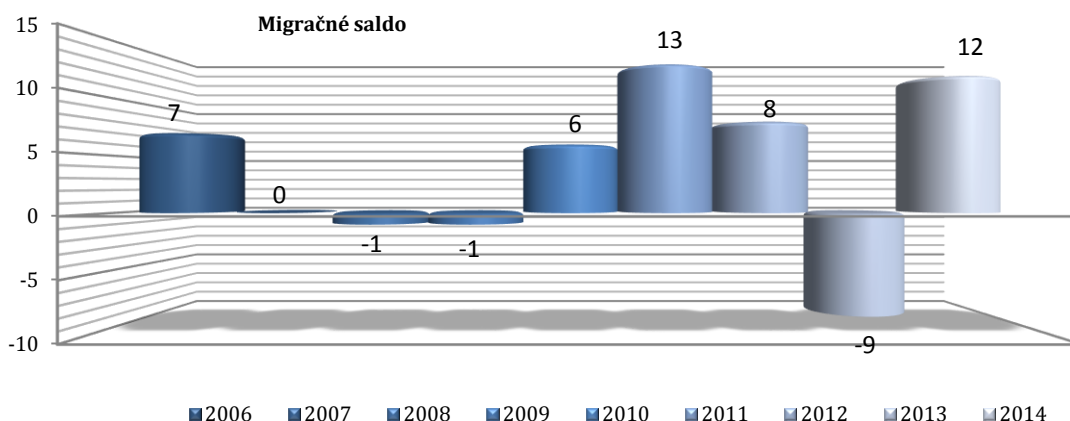
Zdroj: Štatistický úrad SR



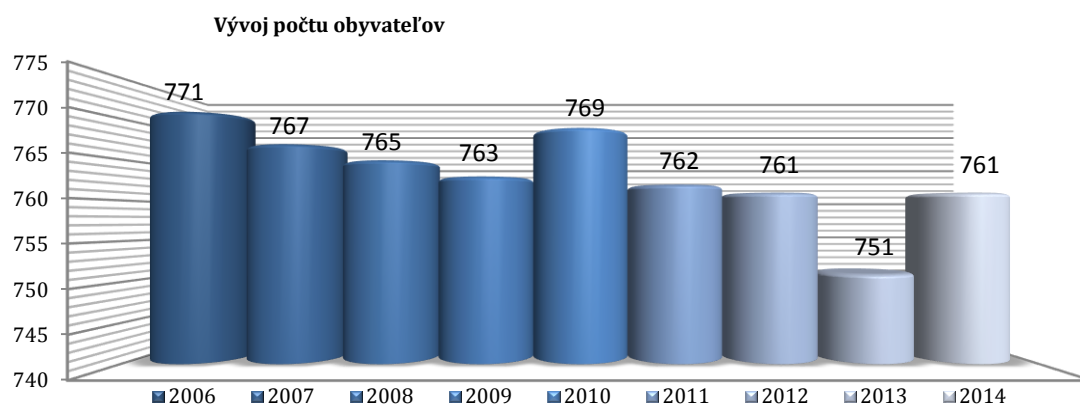
Graf 1 – Zdroj: Tabuľka 7



Graf 2 – Zdroj: Tabuľka 7



Graf 3 – Zdroj: Tabuľka 7



Graf 4 – Zdroj: Tabuľka 6

VEKOVÉ ZLOŽENIE OBYVATEĽSTVA

Veková štruktúra obyvateľstva je obrazom demografických procesov z minulosti i obrazom budúceho demografického vývoja. Ak porovnáme vekové zloženie obyvateľov obce Dvorany nad Nitrou s krajskou a okresnou úrovňou, vidíme, že údaje obce sú komparatívne výhodné voči krajskému a okresnému priemeru.

Tabuľka 8 – Porovnanie regionálnych údajov s obcou Dvorany nad Nitrou k 31.12.2014

Vekové zložky obyvateľov	Dvorany nad Nitrou		Okres Topoľčany		NSK	
	absolútne	v %	absolútne	v %	absolútne	v %
Predproduktívna zložka 0-14 rokov	113	14,85	9 568	13,37	91 506	13,36
Produktívna zložka 15 – 64 r.	542	71,22	51 257	71,60	489 153	71,42
Poproduktívna zložka 65 rokov +	106	13,93	10 761	15,03	104 263	15,22
SPOLU	761		71 586		684 922	

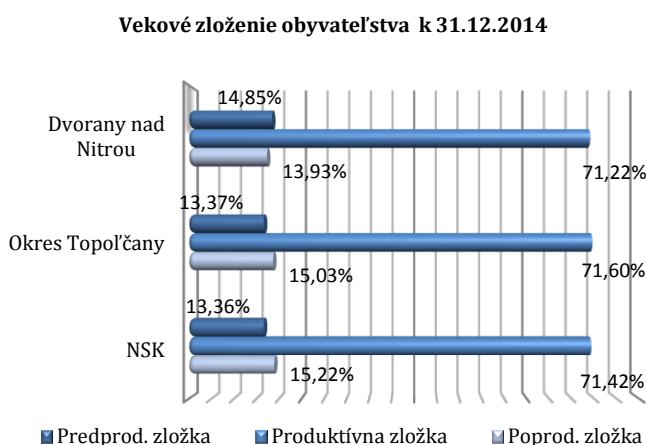
Zdroj: Štatistický úrad SR

Z retrospektívneho pohľadu na vývoj vekového zloženia obyvateľstva v Dvoranoch nad Nitrou vyplýva, že v období rokov 2006 – 2014 tento aspekt demografického vývoja bol nepriaznivý: počet osôb v poproduktívnom veku rástol, pričom podiel obyvateľstva v predproduktívnom veku sa znižoval. Podiel produktívnej zložky populácie mal kolísavý charakter.

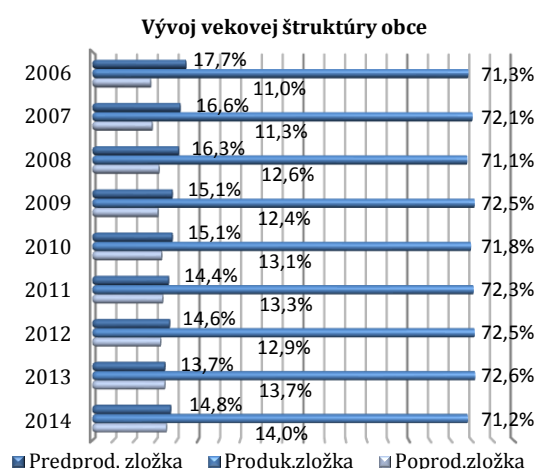
Tabuľka 9 - Vývoj vekovej štruktúry obyvateľov obce Dvorany nad Nitrou 2006 -2014

Veková štruktúra	ROK								
	2006	2007	2008	2009	2010	2011	2012	2013	2014
Predproduktívna	136	127	125	115	116	110	111	103	113
Produktívna	550	553	544	553	552	551	552	545	542
Poproduktívna	85	87	96	95	101	101	98	103	106
SPOLU	771	767	765	763	769	762	761	751	761

Zdroj: Štatistický úrad SR



Graf 5 – Zdroj: Tabuľka 8



Graf 6 – Zdroj Tabuľka 9

Starnutie populácie je globálny fenomén, aj na Slovensku je hlavným vývojovým trendom, jednotlivé regióny sa líšia len tempom starnutia. Úroveň populačného starnutia dobre vystihujú priemerný vek obyvateľstva a index starnutia, ktoré majú stúpajúcu tendenciu. **Priemerný vek** obyvateľstva obce Dvorany nad Nitrou k 31.12.2014 dosiahol hodnotu **39,64**. Z údajov Tabuľky č.10 vyplýva, že hodnota tohto ukazovateľa obce je oveľa nepriaznivejšia ako celoštátne, krajské a okresné hodnoty.

Index starnutia (počet osôb vo veku 65 a viac pripadajúcich na 100 osôb vo veku 0-14 rokov) obce k 31.12.2014 bol 93,81, čo znamená, že na 100 obyvateľov vo vekovej skupine 0-14-ročných pripadlo viac ako 93 osôb starších ako 65 rokov. Hodnota tohto ukazovateľa je priaznivejšia len na celoslovenskej úrovni.

Index ekonomického zaťaženia (počet obyvateľstva v neproduktívnom veku pripadajúcich na 100 osôb v produktívnom veku), ktorý vyjadruje akou mierou je v populácii zaťažaná produktívna zložka obyvateľstva neproduktívnou zložkou, v SR od začiatku 80. rokov klesal. Vplyvom starnutia populácie však došlo v roku 2009 k otočeniu trendu, od vtedy už rastie. Pri tomto indexe môžeme konštatovať, že hodnota vykazovaná v obci Dvorany nad Nitrou (40,41) je výhodnejšia ako v rámci SR, avšak menej priaznivá ako na úrovni kraja a okresu.

Tabuľka 10 – Priemerný vek obyvateľov, index starnutia a index ekonomického zaťaženia k 31.12.2014

Región	Priemerný vek obyvateľov	Index starnutia	Index ekonomického zaťaženia
Dvorany nad Nitrou	39,64	93,81	40,41
Okres Topoľčany	41,23	112,47	39,66
NSK	41,38	113,94	40,02
SR	39,87	91,17	41,39

Zdroj: Štatistický úrad SR

ŠTRUKTÚRA OBYVATEĽSTVA PODĽA POHLAVIA

V štruktúre obyvateľov obce Dvorany nad Nitrou podľa pohlavia mierne dominujú muži (51,64%), v rámci kraja a SR je to práve naopak.

Tabuľka 11 – Porovnanie SR, krajskej štruktúry s obcou Dvorany nad Nitrou k 31.12.2014

Štruktúra podľa pohlavia	Dvorany nad Nitrou		NSK		SR	
	absolútne	v %	absolútne	v %	absolútne	v %
Ženy	368	48,36	352 133	51,41	2 779 021	51,3
Muži	393	51,64	332 789	48,59	2 642 328	48,7
SPOLU	761		684 922		5 421 349	

Zdroj: Štatistický úrad SR

Veková štruktúra mužov v obci Dvorany nad Nitrou je priaznivejšia ako veková štruktúra žien, čo zodpovedá krajskej a celoštátnej situácii. Detská zložka u mužov v Dvoranoch nad Nitrou je väčšia (o 2,4 p. b.) ako u žien, muži majú aj v produktívnom veku vyššiu mieru zastúpenia (o 2,2 p. b.) ako ženy a v poproduktívnom veku zase oveľa nižšiu (o 4,6 p. b.). Mužská populácia má aj nižší priemerný vek (38,3) ako ženská populácia (41,1) a index starnutia (muži:73, ženy:127), resp. index ekonomického zaťaženia (muži:38,4, ženy:42,6) tiež dosahujú oveľa priaznivejšie hodnoty u mužov.

Tabuľka 12 – Veková štruktúra mužov a žien obce Dvorany nad Nitrou k 31.12.2014

Počet obyvateľov k 31.12.2014		V tom vo veku					
		Predprod.	Produktívni	Poprodukt.	Predprod.	Produktívni	Poprodukt.
		absolútne hodnoty			relatívne hodnoty (v %)		
Ženy	368	50	258	60	13,6	70,1	16,3
Muži	393	63	284	46	16,0	72,3	11,7
Spolu	761	113	542	106	14,8	71,2	14,0

Zdroj: Štatistický úrad SR



Graf 7 – Zdroj: Tabuľka 12

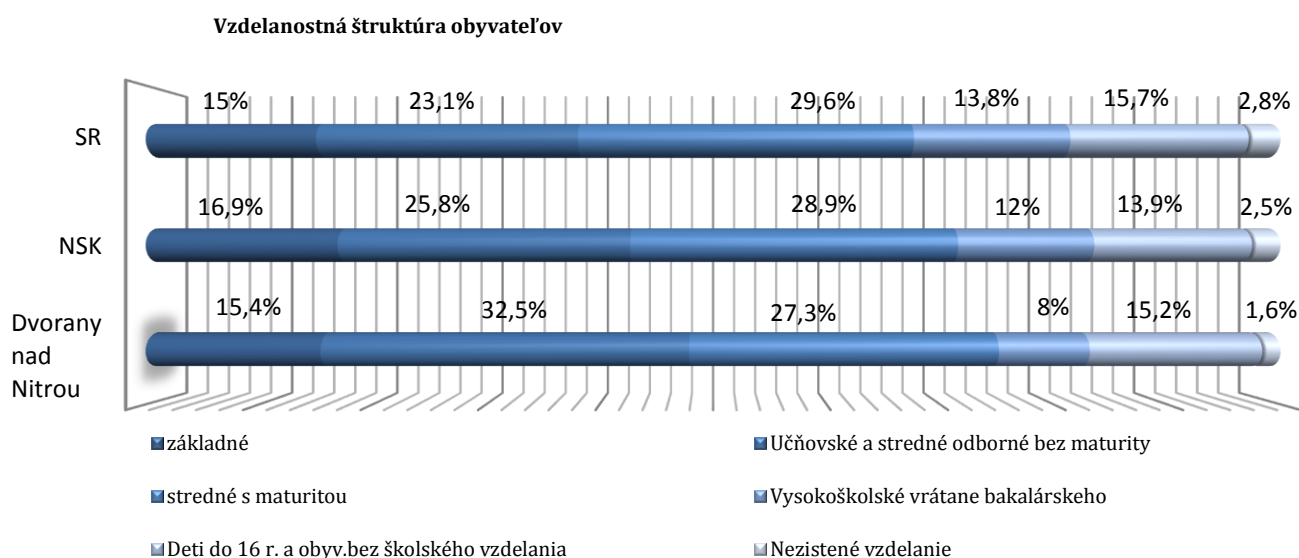
VZDELANOSTNÁ ŠTRUKTÚRA

Podľa ukončeného stupňa vzdelania v Dvoranoch nad Nitrou dominujú obyvatelia s učňovským a stredným odborným vzdelaním bez maturity (32,5%) a s maturitou (27,3%). Túto štruktúru dopĺňajú obyvatelia so základným vzdelaním (15,4%). Po porovnaní vzdelanostnej štruktúry obyvateľov obce Dvorníky nad Nitrou so vzdelanostným zložením populácie Nitrianskeho kraja a SR vidíme, že v obci podiel ľudí s vysokoškolským vzdelaním nedosahuje hodnoty krajského aj celoslovenského podielu.

Tabuľka 13 - Vzdelanostná štruktúra obyvateľov obce – relatívne hodnoty

Najvyššie dosiahnuté vzdelanie	Podiel obyvateľov (v %)		
	Dvorníky nad Nitrou	NSK	SR
základné	15,4	16,9	15,0
Učňovské a stredné odborné bez maturity	32,5	25,8	23,1
Úplné stredné učňovské a úplné stredné s maturitou, úplné stredné všeobecné a vyššie odborné	27,3	28,9	29,6
Vysokoškolské vrátane bakalárskeho	8,0	12,0	13,8
Deti do 16 rokov a obyvatelia bez školského vzdelania	15,2	13,9	15,7
Nezistené vzdelanie	1,6	2,5	2,8

Zdroj: SODB 2011 – Štatistický úrad SR



Graf 8 – Zdroj: Tabuľka 13

NÁBOŽENSKÁ A NÁRODNOSTNÁ ŠTRUKTÚRA

Obec je z hľadiska vierovyznania homogénnym územím. Drvivá väčšina (95,5%) obyvateľov sa hlási k rímskokatolíckej cirkvi a len 0,7% populácie k evanjelickej cirkvi. 3% populácie obce je bez vyznania.

Národnostný profil obce je tiež homogénny, až 99,9 % z celkového počtu obyvateľov je slovenskej národnosti. Z ostatných národnostných menšín žijú na území obce ešte zástupcovia českej národnosti, avšak ich podiel na populácii je veľmi nízky.

Tabuľka 14 - Religiózna a národnostná štruktúra obyvateľstva

NÁBOŽENSKÉ VYZNANIE / CIRKEV	Relatívne hodnoty (%)	NÁRODNOSŤ	Relatívne hodnoty (%)
Rímskokatolícka cirkev	95,5	Slovenská	99,9
Evanjelická cirkev	0,7	Česká	0,1
Bez vyznania	3	Ostatné	0
Ostatné, nezistené	0,8	Nezistené	0

Zdroj: SODB 2011 – Štatistický úrad SR

KVALITA DEMOGRAFICKEJ ŠTRUKTÚRY

Základný ukazovateľ úrovne životných podmienok obyvateľstva – **stredná dĺžka života** pri narodení (nádej na dožitie) sa dlhodobo zvyšuje i keď pomalým tempom v celej SR, ale musíme poznamenať, že Slovensko v rámci krajín EÚ 28 patrí ku krajinám s najnižšou strednou dĺžkou života pri narodení. Aktuálnym trendom je pomalé približovanie sa hodnôt strednej dĺžky života mužov (v roku 2014: 73,19 rokov) a žien (v roku 2014: 80 rokov) – kým začiatkom 90. rokov bol rozdiel takmer 9 rokov, v roku 2014 sa znížil na 6,81 roka).

Pre Slovensko je charakteristický dlhodobý pokles plodnosti a pôrodnosti. Ako celý Nitriansky kraj, aj okres Topoľčany patrí k regiónom s nižšou **pôrodnosťou** (natalita - počet živonarodených detí na 1000 obyvateľov), avšak v obci Dvorany nad Nitrou je tento ukazovateľ ešte menej priaznivejší.

Populačný vývoj ovplyvňuje aj **potratovosť**, na ktorú má určitý podiel aj environmentálny aspekt, nakoľko pôsobenie škodlivín v ovzduší, vode a potravinách sa dokázateľne negatívne prejavuje najmä u tehotných žien. Počet potratov na 1000 obyvateľov v Dvoranoch nad Nitrou je výhodnejší ako priemer SR, NSK, avšak menej priaznivý ako na úrovni okresu.

Úmrtnosť (mortalita) - počet zomretých na 1000 obyvateľov odráža ekonomické, kultúrne, životné a pracovné podmienky, ale bezprostredne ju ovplyvňuje aj veková štruktúra obyvateľstva. Nitriansky kraj patrí k regiónom s vysokou mortalitou. Pre Dvorany nad Nitrou je charakteristická vyššia úmrtnosť, ako celoštátny priemer, avšak nižšia ako krajský a okresný priemer.

V **úmrtnosti podľa príčin smrti**, podobne ako v celej SR, tak aj v Nitrianskom kraji, dominuje úmrtnosť na ochorenia obehovej sústavy, predovšetkým ischemické choroby srdca. Druhou najčastejšou príčinou úmrtí obyvateľstva sú naďalej nádory. Tretie miesto u mužov patrí úmrtnosti v dôsledku poranení a otráv, tretie miesto u žien sú choroby dýchacej sústavy.

Tabuľka 15 – Pôrodnosť, potratovosť a úmrtnosť k 31.12.2014

Región	Pôrodnosť	Potratovosť	Úmrtnosť
Dvorany nad Nitrou	7,94‰	2,65‰	10,58‰
Okres Topoľčany	8,18 ‰	2,48 ‰	10,93 ‰
NSK	8,81 ‰	3,27 ‰	11,14 ‰
SR	10,16 ‰	2,88 ‰	9,48 ‰

Zdroj: Štatistický úrad SR

A.I.4. TRH PRÁCE

Medzi kľúčové ukazovatele, ktoré poukazujú na vyspelosť hospodárstva a sú relevantné k informáciám pre sociálno-ekonomický prehľad, patria aj indikátory situácie trhu práce. Pri analýze stavu a vývoja na trhu práce sa berie do úvahy populácia v produktívnom a poproduktívnom veku (t.j. všetky osoby vo veku od 15 rokov). Za pracovnú silu – ekonomicky aktívnych obyvateľov (EAO) sa považujú všetky osoby vo veku od 15 rokov, ktoré patria medzi zamestnaných alebo nezamestnaných. Ekonomicky neaktívnych obyvateľov (ENO) – osoby mimo trhu práce tvoria študenti, ľudia na starobnom, predčasnom a invalidnom dôchodku, osoby mladšie ako 15 rokov, osoby v domácnosti, na rodičovskej dovolenke, dlhodobo PN a osoby, ktoré nechcú pracovať.

Východiskovým ukazovateľom situácie trhu práce je **miera ekonomickej aktivity**, ktorá udáva, aká časť obyvateľstva od 15 rokov života patrí do skupiny EAO. Ďalšími dôležitými indikátormi trhu práce je miera zamestnanosti a miera nezamestnanosti. Kým **miera nezamestnanosti** predstavuje podiel nezamestnaných na celkovom ekonomicky aktívnom obyvateľstve (EAO), **miera zamestnanosti** vyjadruje pomer zamestnaných k celkovému počtu obyvateľov vo veku od 15 rokov (EAO+ENO).

EKONOMICKY AKTÍVNE OBYVATELSTVO

Početnosť aj štruktúra ekonomicky aktívneho obyvateľstva sú výrazne ovplyvňované demografickým vývojom sledovanej oblasti. Hlavným faktorom, ktorý priamo ovplyvňuje vývoj pracovnej sily je starnutie obyvateľstva. Znižovanie obyvateľstva v produktívnom veku a zvyšovanie v poproduktívnom veku spôsobuje pokles a starnutie pracovnej sily ako aj zvýšenie ekonomického zaťaženia obyvateľstva.

V porovnaní s celoslovenským priemerom má Nitriansky kraj nižšiu mieru ekonomickej aktivity. Tabuľka č. 16 ukazuje mieru ekonomickej aktivity na celonárodnej a krajskej úrovni v časovom horizonte rokov 2006 - 2014. Môžeme vidieť, že NSK dlhodobo vykazuje mierne nepriaznivejšie hodnoty ako celoštátny priemer. V obci Dvorany nad Nitrou sa táto miera podľa údajov zo sčítania obyvateľov, domov a bytov v roku 2011 pohybovala hlboko pod krajskou i celoslovenskou úrovňou (49,5%).

Tabuľka 16 – Vývoj miery ekonomickej aktivity v rokoch 2006 - 2014

Rok / Región	2006	2007	2008	2009	2010	2011	2012	2013	2014
NSK	56,9 %	58,0 %	59,5 %	57,7 %	57,9 %	57,4 %	58,0 %	57,9 %	58,5 %
SR	59,1 %	58,8 %	59,4 %	58,9 %	59,0 %	58,8 %	59,2 %	59,3 %	59,4 %

Zdroj: Štatistický úrad SR

ZAMESTNANOSŤ A JEJ ŠTRUKTÚRA

Zmeny prebiehajúce vo vývoji hospodárstva SR sa premietali aj do vývoja zamestnanosti. Na trhu práce po období rastu s vrcholom v roku 2008 nastal hlboký pokles zamestnanosti ako dôsledok celosvetovej hospodárskej krízy. Od roku 2011 sa počet pracujúcich opätovne začal postupne zvyšovať.

Tabuľka 17 – Vývoj miery zamestnanosti v rokoch 2006 - 2014

	2006	2007	2008	2009	2010	2011	2012	2013	2014
SR	59,4 %	60,7 %	62,3 %	60,1 %	58,8 %	59,3 %	59,7 %	59,9 %	61,0 %

Zdroj: Štatistický úrad SR

Vo všeobecnosti môžeme konštatovať, že pre obyvateľov obce Dvorany nad Nitrou sú v okolí možnosti nájsť si prácu. Drvivá väčšina ekonomicky aktívnych obyvateľov dochádza za prácou mimo obec (podľa výsledkov zo sčítania obyvateľstva v roku 2011 je to 81,8%).

Pod vplyvom zmien vo vývoji hospodárstva sa uskutočňovali zmeny aj v štruktúre zamestnanosti Slovenska. **Sektorová štruktúra** sa menila v prospech terciárneho sektora

(služby), ktorého podiel vzrástol z 58,5 % v roku 2009 na 60,9 % v roku 2013 pri poklese podielu zamestnanosti v primárnom sektore (pôdohospodárstva) o 0,3 p. b. a takisto v sekundárnom sektore (priemyslu a stavebníctva) o 2,1 p. b. V priebehu sledovaného obdobia sa zamestnanosť vo verejnom sektore postupne zvyšovala (o 2,5 %). Tabuľka č.18 ukazuje sektorovú štruktúru zamestnanosti v obci Dvorany nad Nitrou na základe údajov zo sčítania obyvateľstva v roku 2011: najviac ľudí pracovalo v terciárnom sektore, o niečo menej v sekundárnom sektore.

Tabuľka 18 – Sektorová štruktúra zamestnanosti v obci Dvorany nad Nitrou

Sektorová štruktúra	2011
Primárny sektor	4 %
Sekundárny sektor	44 %
Terciárny sektor	52 %

Zdroj: Štatistický úrad SR

Zmenila sa aj **odvetvová štruktúra** zamestnanosti v SR. Pokles zamestnanosti sa prejavil v hospodárstve v roku 2013 v porovnaní s rokom 2009 v takmer polovici odvetví, najviac v priemysle, stavebníctve, veľkoobchode a maloobchode, odborných, vedeckých a technických činnostiach a pôdohospodárstve. Najväčší prírastok pracujúcich v segmente trhových služieb bol zaznamenaný v administratívnych službách a ubytovacích a stravovacích službách. V súčasnom období je odvetvím s najvyššou zamestnanosťou stále priemysel. Podiel tohto odvetvia na celkovej zamestnanosti v roku 2013 dosahoval hodnotu na celoslovenskej úrovni 28,4 %.

NEZAMESTNANOSŤ A ŠTRUKTÚRA NEZAMESTNANÝCH

Výkyvy na trhu práce v období rokov 2009 až 2013 boli sprevádzané celkovým rastom nezamestnanosti. Na konci sledovaného obdobia 2006 – 2014 sa nezamestnanosť v hospodárstve SR postupne zvyšovala, pričom počet nezamestnaných mužov vzrástol viac ako počet nezamestnaných žien. Priemerná miera evidovanej nezamestnanosti klesla v roku 2014 na 12,29%. Dôsledkom nerovnomerného rozvojového potenciálu jednotlivých regiónov existujú značné rozdiely v regionálnej miere evidovanej nezamestnanosti. Rozpätie medzi okresom s najnižšou (Bratislava 4,9 %) a najvyššou mierou evidovanej nezamestnanosti (Rimavská Sobota 31,2%) ku koncu roka 2013 bolo až 26,3 p. b. Miera nezamestnanosti v Nitrianskom kraji počas celého sledovaného obdobia bola nižšia ako priemer v SR.

Tabuľka 20 – Vývoj miery evidovanej nezamestnanosti (v %) v rokoch 2006 – 2014

Región/rok	2006	2007	2008	2009	2010	2011	2012	2013	2014
Okr. Topoľčany	7,75	6,56	7,01	11,32	11,00	11,61	12,8	12,41	11,08
NSK	9,09	7,1	7,41	11,72	11,76	13,27	14,08	12,52	11,21
SR	9,4	7,99	8,39	12,66	12,46	13,59	14,44	13,50	12,29

Zdroj: Štatistický úrad SR -

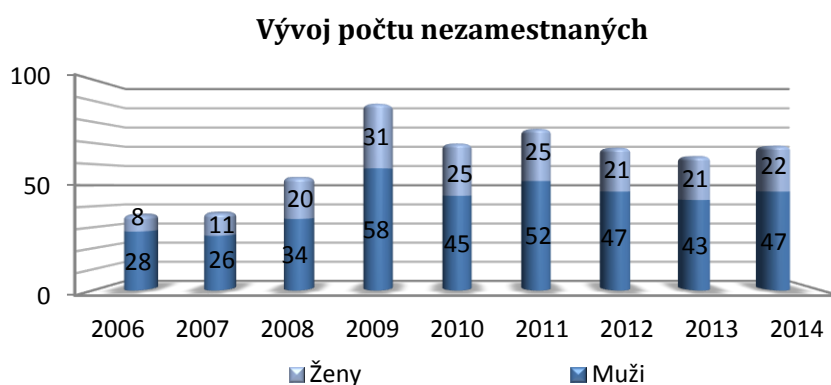
K 31.12.2014 bolo v obci evidovaných 69 uchádzačov o zamestnanie. Počet nezamestnaných v obci sa do roku 2009 postupne zvyšoval, od roku 2010 má kolísavý charakter.

Čo sa týka štruktúry nezamestnaných podľa pohlavia, bol podiel mužov počas celého sledovaného obdobia nad úrovňou 60% (65 až 77%).

Tabuľka 21 - Vývoj počtu nezamestnaných v obci Dvorany nad Nitrou

Rok	2006		2007		2008		2009		2010		2011		2012		2013		2014	
Pohlavie	Muži	ženy	Muži	ženy	Muži	ženy	Muži	ženy	Muži	ženy	Muži	ženy	Muži	ženy	Muži	ženy	Muži	ženy
Počet nezamest.	28	8	26	11	34	20	58	31	45	25	52	25	47	21	43	21	47	22
SPOLU	36		37		54		89		70		77		68		64		69	

Zdroj: Štatistický úrad SR



Graf 9 – Zdroj Tabuľka 21

A.1.5. EKONOMICKÝ POTENCIÁL

EKONOMIKA V REGIÓNE

Medzi základné ukazovatele, ktoré poukazujú na vyspelosť hospodárstva a sú relevantné k informáciám pre sociálno-ekonomický prehľad, patrí vytvorený hrubý domáci produkt (HDP). Regionálny hrubý domáci produkt (v bežných cenách) v roku 2011 dosiahol v Nitrianskom kraji 7 889 mil. Eur s podielom na SR 11,4 %. V dynamike rastu HDP bol Nitriansky kraj na prvom mieste v rámci celej SR. Intenzitou tvorby HDP, vyjadrenou v prepočte na obyvateľa, sa v roku 2013 kraj zaradil na štvrté miesto spomedzi všetkých krajov Slovenska.

Skladba priemyselných odvetví je pestrá, dominantné miesto má krajské mesto Nitra, ktorého významným podnikom je Foxconn Slovakia, spol. s r.o. Medzi ťažiskové odvetvia kraja patrí elektrotechnický, strojársky, potravinársky, chemický a gumársky priemysel. V Šali sa nachádza dôležitý chemický závod Duslo, a. s., v ktorom sa vyrábajú sa dusíkaté hnojivá a gumárske chemikálie. Hermetické kompresory pre chladiace zariadenia vyrába spoločnosť Secop s.r.o. v Zlatých Moravciach.

Kraj obhospodaruje najväčšiu výmeru poľnohospodárskej pôdy zo všetkých krajov SR. Patrí k najvýznamnejším producentom poľnohospodárskych plodín ako sú pšenica, jačmeň, kukurica na zrno, hrach jedlý, cukrová repa technická, repka olejnatá, slnečnica na semeno a je najväčším producentom obilnín, olejní, strukovín na zrno a hrozna v SR. Hrubá poľnohospodárska produkcia kraja z hrubého obratu tvorí 31,6 % celoštátnej produkcie. Živočíšna výroba sa zameriava na chov hydiny a ošápaných.

Výrazný vplyv pre regionálnu ekonomiku a regionálnu konkurencieschopnosť majú priemyselné parky, v rámci ktorých je možné vytváranie vhodných podmienok pre domácich a zahraničných investorov. Na území NSK sa nachádzajú nasledovné priemyselné parky: Priemyselný park Hurbanovo, Priemyselný park Palárikovo, Priemyselný park Diakovce, Priemyselný park Levice Géňa, Priemyselný park Nitra, Priemyselný park Vráble, Priemyselný park Čab, Priemyselný park Zlaté Moravce, Priemyselný park Štúrovo, Priemyselný park Nesvady. V okrese Topoľčany sa nenachádza ani jeden z nich.

Tabuľka 22 – Významné spoločnosti v Nitrianskom kraji k 31. 12. 2013

Spoločnosť	Krajina pôvodu	Počet zamestnancov	Sektor/Produkt	Mesto
SE Bordnetze - Slovakia	Nemecko	2 693	Automobilové káble	Nitra
KROMBERG Schubert s.r.o.	Rakúsko	2 385	Káblové zväzky	Kolárovo
SEWS Slovakia, s.r.o.	Británia	2 251	Automobilové káble	Topoľčany
RIEKER OBUV s.r.o.	Švajčiarsko	2 134	Obuv	Komárno
Slovenské energetické strojárne, a.s.	Slovensko	2 036	Turbíny, hydraulické zariadenia	Tlmače
OSRAM Slovakia, a.s.	Nemecko	1 917	Elektrotechnika	Nové Zámky
Duslo a.s.	Česko	1 907	Hnojivá	Šaľa
Západoslovenská vodárenská spoločnosť a.s.	Slovensko	1 550	Distribúcia vody	Nitra
FOXCONN Slovakia	Japonsko	1 300	Výroba digitálnej elektroniky	Nitra
MATADOR Automotive Vráble	Slovensko	1 205	Časti automobilov, pneumatiky	Vráble
DanfossCompresors, spol. s.r.o.	Dánsko	1 200	Kompresory	Zlaté Moravce
Hefra Vráble s.r.o.	Nemecko	1 200	Káble a plasty	Vráble
KongsbergDriveline Systems	Nórsko	1 150	Prevodové systémy	Vráble
EUROOBUV s.r.o.	Švajčiarsko	1 100	Obuv	Komárno
DECODOM s.r.o.	Slovensko	1 018	Nábytok	Topoľčany
Heineken Slovensko s.r.o.	Rakúsko	765	Nápoje	Hurbanovo
ARRIVA Nové Zámky a.s.	Nemecko	689	Osobná preprava	Nové Zámky
INVEST IN a.s.	Slovensko	600	Betón	Šaľa
PLASTIKA a.s.	Slovensko	524	Plastické výrobky a rúry	Nitra

Zdroj: Global Slovakia, 2013, ÚNSK

V Nitrianskom kraji v celkovom počte právnych subjektov dominujú fyzické osoby (FO - 62,66%), právnické osoby (PO) majú 37,34%-ný podiel. V skupine FO majú jednoznačnú

prevahu živnostníci (až 90,49% FO), samostatne hospodáriaci roľníci (SHR) majú 3,06%-né a ostatné fyzické osoby (slobodné povolania – advokáti, komerční právnicki, lekári, audítori a iné) 6,45%-né zastúpenie. Tabuľka č.23 ukazuje, že štruktúra právnych subjektov v rámci okresu a obce je podobná s tým, že v obci Dvorany nad Nitrou z celkového počtu právnych subjektov tvoria FO ešte väčší podiel (76,27%).

Tabuľka 23 – Právne subjekty registrované k 31. 12. 2014

Právny subjekt	NSK	Relatívne (%)	Okres Topoľčany	Relatívne (%)	Dvorany nad Nitrou	Relatívne (%)
PRÁVNICKÉ OSOBY celkom	27 881	37,34	2 044	29,10	14	23,73
v tom: ziskové	21 380	76,68	1 498	73,29	10	71,43
neziskové	6 501	23,32	546	26,71	4	28,57
FYZICKÉ OSOBY celkom	46 779	62,66	4 980	70,90	45	76,27
v tom: živnostníci	42 332	90,49	4 566	91,69	43	95,56
SHR	1 430	3,06	126	2,53	2	4,44
ostatné fyzické osoby *)	3 017	6,45	288	5,78	0	0
SPOLU	74 660	100	7 024	100	59	100

*) (advokáti, komerční právnicki, lekári, audítori a iné)

Zdroj: Štatistický úrad SR

Z hľadiska právnej formy podnikov v NSK prevažovali spoločnosti s ručením obmedzeným. Podľa vlastníctva tvorili podniky v súkromnom sektore. Vo veľkostnej štruktúre podnikov najpočetnejšiu skupinu tvorili malé podniky.

EKONOMICKÁ ŠTRUKTÚRA OBCE

Ekonomická základňa obce Dvorany nad Nitrou je tvorená najmä súkromným sektorom. Štruktúra podnikateľskej sféry približne zodpovedá krajskému zloženiu: z celkového počtu podnikateľských subjektov disponujú väčším podielom fyzické osoby. Na území obce majú svoje sídlo aj malé firmy typu právnických osôb (s.r.o.).

Tabuľka 24 – Evidencia TOP podnikateľských subjektov na území obce Dvorany nad Nitrou

Názov / Právna forma / IČO	Predmet podnikania
1. Pekáreň	
2. Jozef Haňo SKZ / 40798437	Zámočnícke práce, kovovýroba
3. HouseGarden s.r.o./ 36845329	Predaj produktov pre DOM - TERASU - ZÁHRADU
4. Pneuservis	
5. STOLÁRSTVO MOCNÝ, s.r.o./ 46780645	Výroba nábytku a bytových doplnkov

Zdroj: Obecný úrad

CESTOVNÝ RUCH

Cestovný ruch v Nitrianskom kraji sa viaže najmä na lokality s termálnymi prameňmi, kde vyrástli rekreačno - turistické strediská (Komárno, Patince, Štúrovo). Minerálne vody v okrese Levíc ako Santovka a Slatina, sa plnia do fliaš. Najvýznamnejšie kultúrno-historické pamiatky (hrady a zámky) v kraji sú: Levický hrad, hrad Gýmeš (Jelenec), Nitriansky hrad, Oponický hrad, Topoľčiansky hrad, hrad Hrušov (Hostie) a Čierny hrad (Zlatno). Historické sídelné štruktúry má kraj vo forme mestskej pamiatkovej rezervácie Nitra. V okrese Levice sa nachádza pamiatková rezervácia ľudovej architektúry - skalné obydlia v obci Brhlovce. Okrem toho boli vyhlásené nasledovné pamiatkové zóny: Šahy, Komárno, Nitra - Staré mesto (Dolné mesto), Topoľčany, Zlaté Moravce a na vidieku Bátovce (okres Levice). K často navštevovaným miestam patrí aj Arborétum Mlyňany a Národný žrebčín v Topoľčiankach.

Lokalita obce síce nepatrí k turistickým destináciám regiónu, avšak návštevník tu môže nájsť rôzne zaujímavosti. Na území obce sa nachádzajú nasledovné nehnuteľné kultúrne pamiatky: kostol sv. Vendelína z roku 1768 (v rokoch 1992 – 94 bol zrekonštruovaný) a prístenná socha Panny Márie.

Obec Dvorany nad Nitrou v roku 2003 zriadila Pamätnú izbu obce. Nachádza sa v budove obecného úradu a sú v nej vystavené rôzne predmety, viažuce sa k histórii obce: typický ľudový odev z obce, keramika, remeselné náradia z konca 19. a začiatku 20. storočia. Hodnotným exponátom je hlinená vypálená fľaša od piva z Plzenského pivovaru z roku 1848 (nájdenej v obci pri výkopových prácach). Zachovala sa i halapartňa a bubon obecného hlásnika. Súčasť expozitúry tvoria historické dokumenty, ktoré sa viažu najmä ku kaštieľu, kaplnke, škole a dobové fotografie, zachytávajúce život obyvateľov v minulosti. Do projektu sa zapojili aj viacerí občania, ktorí bezplatne prispeli svojimi súkromnými exponáty do tejto zbierky. V roku 2005 bola Pamätná izba rozšírená ešte o jednu miestnosť, v ktorej sú vystavené staré typy televízorov a rádií, žehličiek, poľnohospodárske stroje a nástroje, pozostatky z bývalého kaštieľa (stoličky, tehly z r. 1854) a zbierka fotografií. Pamätná izba je sprístupnená miestnemu obyvateľstvu i návštevníkom.

Základným predpokladom ďalšieho úspešného rozvoja cestovného ruchu je zodpovedajúca infraštruktúra a adekvátna úroveň poskytovaných služieb. Základné služby cestovného ruchu – stravovacie a ubytovacie služby sa v obci nenachádzajú.

A.I.6. INFRAŠTRUKTÚRA A OBČIANSKA VYBAVENOSŤ

Dôležitým faktorom ovplyvňujúcim ekonomický a sociálny rozvoj obce je vybavenosť územia efektívne fungujúcou infraštruktúrou. Z hľadiska typológie rozlišujeme dopravnú, technickú a sociálnu infraštruktúru.

DOPRAVNÁ INFRAŠTRUKTÚRA

Katastrom obce prechádza významná dopravná trasa – štátna cesta I/64, ktorá spája aj mestá Topoľčany – Nitra. Táto cesta má v rámci celoslovenskej dopravy veľký význam, je súčasťou dopravných nadradených medzinárodných trás a reprezentuje prepojenie cestného ťahu Žilina – Prievidza – Nitra - Komárno. V Dvoranoch nad Nitrou je na túto cestu pripojená sieť miestnych komunikácií. Všetky majú charakter miestnych obslužných komunikácií s priamou obsluhou objektov priľahlej zástavby. Dopravná premávka je na všetkých komunikáciách obojsmerná. Väčšina miestnych komunikácií v obci je asfaltová, približne 70% ciest je vyhovujúcich. Miestne komunikácie na parcelách č.328 a č.300/3 vyžadujú úpravu – rozšírenie na 5 m. Rekonštrukcia ciest je potrebná aj na parcelách č. 447, 76, 313/2.

Pešie komunikácie sú vybudované v zastavanom území obce pozdĺž ciest. Chodníky na parcele č.97 sú betónové a sú v zlom technickom stave.

Verejné priestranstvá sa v obci nachádzajú pred kostolom, pri materskej škôlke a pred obecným úradom. Pri obecnom úrade sa plánuje rekonštrukcia tohto priestranstva, pri MŠ jeho úprava a doplnenie o nové prvky: športové prvky, altánok a iný drobný mobiliár. Dopravné značenie v obci tiež vyžaduje rekonštrukciu aj doplnenie.

Rekonštrukcia dopravnej infraštruktúry je naplánovaná na súčasné programovacie obdobie, avšak časový horizont realizácie závisí od vypísania vhodnej výzvy na predkladanie žiadostí o nenávratný finančný príspevok a samozrejme od úspešnosti žiadosti o dotáciu.

Cestná hromadná doprava má v obci najväčší podiel na preprave cestujúcich. Obec má dobré zabezpečenie prímestskou autobusovou dopravou. Napojenie na diaľkovú hromadnú dopravu je zabezpečené väčšinou v Topoľčanoch.

TECHNICKÁ INFRAŠTRUKTÚRA

Technická infraštruktúra je tvorená energetickými sieťami (na rozvod elektrickej energie, zemného plynu a tepla), environmentálnou infraštruktúrou (vodovodmi, kanalizáciami a čistiarnami odpadových vôd) a informačnou a komunikačnou infraštruktúrou.

ENERGETICKÁ INFRAŠTRUKTÚRA

Zásobovanie elektrickou energiou. Obec Dvorany nad Nitrou je zásobovaná elektrickou energiou na 100%. V roku 1992 bola vybudovaná nová trafostanica.

Čiastočná rekonštrukcia sústavy **verejného osvetlenia** v obci Dvorany nad Nitrou prebehla v roku 2013. I keď údržba verejného osvetlenia je pravidelná, vyžaduje si kompletnú rekonštrukciu a modernizáciu.

Zásobovanie plynom. Plynifikácia obce sa zrealizovala v rokoch 1994 až 1996. Pokrytie obce je 100%-né, približne 80% domácností je pripojených. Plyn je využívaný pre potreby vykurovania, varenia a na prípravu TÚV.

Zásobovanie teplom. Ďalším možným spôsobom vykurovania domácností je kúrenie drevom, nakoľko je finančne menej nákladné ako plynové kúrenie.

ENVIRONMENTÁLNA INFRAŠTRUKTÚRA

Zásobovanie obyvateľstva pitnou vodou. Obec Dvorany nad Nitrou má vybudovaný verejný vodovod (výstavba vodovodu: 1996 – 1998). Obec je pokrytá vodovodnou sieťou na 100%, avšak napojených je len 50% domácností. Ostatné domácnosti sú zásobované vodou z vlastných studní.

Odvádzanie odpadových vôd. Obec nemá vybudovanú kanalizačnú sieť, avšak 50% domácností vlastní malé domové čistiarne odpadových vôd (1.etapa výstavby: DČOV: 1998, 2.etapa: 2005). V ostatných domácnostiach je odpadová voda zhromažďovaná v žumpách a septikoch, ktoré sú vo viacerých prípadoch priepustné, a ohrozujú tak podzemnú vodu a teda aj vodu v domových studniach, ktorú obyvatelia používajú ako pitnú, čo predstavuje reálnu hrozbu pre ich zdravie i pre životné prostredie.

Odvodňovacie kanály. Obec nemá dobudovanú dažďovú kanalizáciu, mieni to uskutočniť do roku 2020.

Odpadové hospodárstvo. V zmysle zákona o odpadoch jedným zo základných nástrojov stratégie hospodárenia s odpadmi je vypracovanie „Programov odpadového hospodárstva“ na celoštátnej, krajskej, okresnej, ale aj obecnej úrovni a pôvodcom odpadu. Pri riešení problematiky zneškodňovania komunálnych odpadov z územia obce Dvorany nad Nitrou vychádzajú z cieľov okresnej koncepcie odpadového hospodárstva ako i Programu odpadového hospodárstva obce Dvorany nad Nitrou, ktoré podrobne riešia povinnosti pôvodcu odpadu.

Na území obce Dvorany nad Nitrou je zavedený separovaný systém zberu odpadov. V rokoch 2007 až 2008 bol v obci vybudovaný zberný dvor, kde sa separuje papier, plast, sklo, drobný stavebný odpad a bioodpad z verejných priestranstiev. Obec je členom Ponitrianskeho združenia, ktoré rieši vývoz zmesového aj separovaného odpadu. Zámerom obce je do roku 2020 vybudovať obecné kompostovisko.

INFORMAČNÁ A TELEKOMUNIKAČNÁ INFRAŠTRUKTÚRA

Telekomunikácie a internet. Na území obce Dvorany nad Nitrou je v prevádzke miestna telekomunikačná sieť a optický kábel. Územie obce je dostatočne pokryté signálom mobilných operátorov.

Podľa údajov zo sčítania obyvateľov v roku 2011 v obci Dvorany nad Nitrou 45,8% domácností má pripojenie na pevnú telefónnu linku (celoslovenský priemer je 42,3% a priemer v Nitrianskom kraji je 38,7%) a až 82,5% disponuje mobilným telefónom (priemer SR dosahuje 75,9%, krajský priemer 78,8%). 60,4% domácností v Dvoranoch nad Nitrou je vybavených osobným počítačom/notebookom (celonárodný priemer je na úrovni 50,3%, krajský 50,2%) a 58,5% má prístup na internet (priemer SR je 47,6%, priemer NSK 47,4%). Vo vnútri regiónov SR síce prevládajú rozdiely medzi mestami a vidiekom, ale ako vidíme z hore uvedených údajov, vybavenosť domácností v obci Dvorany nad Nitrou je nad priemerom SR a NSK.

Internetová stránka obce. Obec Dvorany nad Nitrou má kvalitnú internetovú stránku, ktorú priebežne aktualizuje.

Obecný rozhlas. V celej obci je vybudovaný rozhlas, ktorého stav je vyhovujúci, nakoľko bola uskutočnená jeho rekonštrukcia v roku 2013.

SOCIÁLNA INFRAŠTRUKTÚRA OBCE

Nemôže byť snahou obce poskytovať svojim obyvateľom všetky služby verejného charakteru, pretože by to mohlo byť pre malý počet obyvateľov neekonomické a tieto služby by nedosahovali požadovaných kvalít. Obec sa musí preto orientovať na služby obyvateľstvu, ktoré sú v obci vykonávané lepšie a výhodnejšie ako v okolitých sídelných centrách.

Obec Dvorany nad Nitrou má vybudovanú základnú sociálnu infraštruktúru – materskú školu, kostol, cintorín, dom smútku, kultúrny dom, športové zariadenie a aj komerčnú vybavenosť (obchody). V obci absentujú zariadenia poskytujúce vzdelávacie, zdravotnícke a sociálne služby.

ŠKOLSTVO

V obci Dvorany nad Nitrou sa základná škola nenachádza. Materská škola je jednotriedna, má 4 zamestnancov (z toho 2 pedagogických). Objekt MŠ je po rekonštrukcii, avšak stav interiéru a vybavenia MŠ je nevyhovujúci.

ZDRAVOTNÍCTVO A SOCIÁLNA STAROSTLIVOSŤ

Na území obce absentuje zariadenie ambulantnej starostlivosti i zariadenie **sociálnej starostlivosti**. Situácia v tejto oblasti je riešená pomocou najbližších zariadení zdravotníckych a sociálnych služieb.

ADMINISTRATÍVA

Administratívne, odborné a organizačné práce súvisiace s plnením úloh samosprávy obce vykonáva **Obecný úrad** Dvorany nad Nitrou v zmysle zákona 369/1990 Z. z. o obecnom

zriadení. Obecný úrad nemá právnu subjektivitu, je výkonným orgánom obecného zastupiteľstva a starostu, a je zložený z pracovníkov obce. Jeho prácu organizuje a vedie starosta – ako najvyšší výkonný orgán obce, organizačný poriadok obecného úradu schvaľuje obecné zastupiteľstvo, ktoré sa skladá z 7 poslancov. Postavenie týchto orgánov je dané ústavou a zákonmi, a sú zvolené v priamych voľbách obyvateľmi obce, ktorí tak nepriamo, prostredníctvom týchto dvoch orgánov vykonávajú samosprávu obce. Výkon prenesenej štátnej správy pre obce okresu Topolčany zabezpečuje **Spoločný obecný úrad Solčany** v oblasti stavebnej agendy.

Budova Obecného úradu v Dvoranoch nad Nitrou je lokalizovaná v centre obce v spoločnom objekte s kultúrnym domom. Obec mieni objekt zrekonštruovať: obnoviť strechu, zatepliť budovu, vymeniť okná a dvere a zrekonštruovať kúrenie.

KULTÚRNE ZARIADENIA

Kultúrny dom sa nachádza v centre obce v spoločnom objekte s obecným úradom. Jeho obnova je potrebná, ako je uvedené vyššie

ŠPORTOVÉ ZARIADENIA

Pre športové vyžitie obyvateľov je v obci k dispozícii **multifunkčné ihrisko** (minifutbal, hokejbal, tenis), ktoré je vo vyhovujúcom stave.

INÉ ZARIADENIA OBČIANSKEJ VYBAVENOSTI

Obec plánuje do roku 2020 vybudovať vedľa obecného úradu požiarnu zbrojnicu, nakoľko v obci takéto zariadenie absentuje.

V obci je zriadený dobrovoľný hasičský zbor (DHZ), ktorý disponuje potrebným vybavením, aj hasičským vozidlom.

Náboženské zariadenia. V centre obce sa nachádza rímsko-katolícky kostol. Farský úrad sa v obci nenachádza.

Cintorín a dom smútku. Na súčasné programovacie obdobie je naplánovaná aj rekonštrukcia a rozšírenie chodníkov na cintoríne, resp. rekonštrukcia domu smútku.

A.I.7. DOMOVÝ A BYTOVÝ FOND

Existencia príležitostí na bývanie, ako aj stav domového a bytového fondu sú určujúcimi faktormi, ktoré ovplyvňujú ďalší rozvoj obce a naplňajú jej obytnú funkciu. Obytná funkcia tvorí v Dvoranoch nad Nitrou základnú funkciu obce.

Zóna bývania je tvorená individuálnou bytovou výstavbou (IBV), bytové domy sa v obci nenachádzajú. Jedná sa teda o typický vidiecky ráz osídlenia.

Koeficient obložnosti bytov dosahuje výšku 3,6, čo znamená, že v priemere 3,6 obyvateľa obýva jeden byt (v rodinnom dome).

Tabuľka 25 – Domový a bytový fond v Dvoranoch nad Nitrou k 31.12.2011

Domový a bytový fond spolu	TO BYTY spolu							
	v RD				v bytových domoch			
212	212				0			
Celková podlahová plocha bytu v m²	< 40	40-80	81-120	120+	< 40	40-80	81-120	120+
Počet bytov	1	34	97	79	0	0	0	0

Zdroj: SODB 2011- Štatistický úrad SR

Z údajov získaných zo sčítania obyvateľov, domov a bytov v roku 2011 vyplýva, že najväčšia časť domového a bytového fondu (až 83%) pozostáva z bytov s celkovou podlahovou plochou nad 81 m².

Zámerom obce je zabezpečiť vhodné podmienky pre rozvoj IBV. V rokoch 1999 až 2001 bola vybudovaná nová obytná zóna pre 24 rodinných domov. V obci existuje silný dopyt po ďalších stavebných pozemkoch, avšak nie sú k dispozícii vhodné pozemky na vytvorenie ďalšej novej obytnej lokality. Stavajú sa v existujúcej zástavbe rodinných domov v prelukách.

A.I.8. KVALITA ŽIVOTNÉHO PROSTREDIA

Základným nástrojom rozvoja a starostlivosti o životné prostredie je územnoplánovacia dokumentácia (Koncepcia územného rozvoja Slovenska – KURS, Územný plán regiónu, Územný plán obce, Územný plán zóny). ÚPN obce koordinuje rozvoj územia obce a usmerňuje ho tak, aby neprišlo ani u jednej zložky životného prostredia k jej zhoršeniu. Navrhne konkrétne opatrenia, ktoré treba vykonať na elimináciu negatívnych dopadov hospodársko-ekonomického rozvoja na životné prostredie obce. Obec Dvorany nad Nitrou nemá schválenú územno-plánovaciu dokumentáciu.

Pre Nitriansky kraj je identifikovaných niekoľko problémov, ohrozenie zložiek životného prostredia a udržateľnosti rozvoja krajiny hlavne v zmysle ohrozenia povodňami, vysokého lokálneho emisného zaťaženia prostredia, zlého a zastaraného technického stavu niektorých

častí technickej infraštruktúry, živelného urbanistického rozvoja, výskytu environmentálnych záťaží, ako dôsledkov intenzívnej priemyselnej činnosti, zakladania čiernych skládok, výskytu nebezpečných odpadov a nízkeho podielu materiálovo a energeticky zhodnotených odpadov na celkových odpadoch.

Príležitosťou sú možnosti sanácie a rekultivácia environmentálnych záťaží, minimalizovanie znečistenia jednotlivých zložiek biosféry, budovanie ČOV, vhodné agrotechnické zásahy na pôde, zvýšenie kvality životného prostredia zavádzaním nízkoodpadových a bezodpadových technológií do výrobných procesov, zavedenie spoločnej a koordinovanej ochrany pred prírodnými katastrofami a krízového riadenia, lepšie využívanie potenciálu obnoviteľných zdrojov energie a zavádzanie nových a zefektívnenie existujúcich systémov separovaného zberu komunálnych odpadov a zvýšenie množstva zhodnocovaného odpadu.

Na území obce Dvorany nad Nitrou sa nenachádzajú väčšie zdroje znečistenia životného prostredia. Predstaviteľom obce záleží na tom, aby jej obyvatelia žili v zdravom a čistom prostredí, vo svojich projektoch prihliada na environmentálne faktory a ochranu životného prostredia.

A.I.9. KULTÚRNA, ŠPORTOVÁ A SPOLKOVÁ ČINNOSŤ

Obec realizuje svoju pôsobnosť aj v oblasti kultúry, vytvára podmienky na tvorbu, prezentáciu a rozvoj kultúrnych hodnôt a kultúrnych aktivít, na udržiavanie miestnych zvykov a ľudových tradícií. Finančne podporuje spoločenské a kultúrne aktivity na území obce. V obci pôsobí klub dôchodcov – Venček a DHZ.

Zásluhou obecného úradu sa tu konajú rôzne podujatia kultúrneho, spoločenského a športového charakteru: napríklad posedenie dôchodcov, adventné akcie pre deti aj dospelých, športový deň, minifutbalový turnaj o pohár starostu, tenisový aj volejbalový turnaj. Najväčšej obľube sa tešia tradičné hody, kedy sa koná hodová výstava a súťaž vo varení guláša (do súťaže sa zapájajú aj súťažiaci z iných okresov).

Obec v roku 2010 vydala monografiu obce, ktorá priblíži život a kultúru obyvateľov Dvorian nad Nitrou v minulosti i v súčasnosti.

A.I.10. ANALÝZA VÝSLEDKOV HODPODÁRENIA OBCE

ROZPOČET OBCE

Základným nástrojom finančného hospodárenia obce bol rozpočet obce na rok 2014. Obec zostavila rozpočet podľa ustanovenia § 10 odsek 7) zákona č.583/2004 Z. z. o rozpočtových pravidlách územnej samosprávy a o zmene a doplnení niektorých zákonov v znení neskorších predpisov. Bežný rozpočet bol zostavený ako prebytkový, kapitálový rozpočet ako schodkový. Celkový rozpočet obce na rok 2014 bol zostavený ako vyrovnaný.

Hospodárenie obce sa riadilo podľa schváleného rozpočtu na rok 2014. Rozpočet obce bol schválený obecným zastupiteľstvom dňa 12.12.2013 uznesením č.68/2013. Rozpočet bol zmenený štyrikrát, naposledy dňa 30.12.2014 uznesením č. 21/2013. Rozpočet bol zmenený šesťkrát, naposledy dňa 16.12.2014.

Tabuľka 26 – Rozpočet obce k 31.12.2014 v EUR

	Schválený rozpočet	Schválený rozpočet po poslednej zmene	Skutočnosť
Príjmy celkom	220 688	224 328	230 697,92
z toho:			
Bežné príjmy	183 020	186 860	193 229,77
Kapitálové príjmy	0	20 828	20 828,49
Finančné operácie	37 668	16 640	16 639,66
Príjmy RO s právnou subjektivitou	0	0	0
Výdavky celkom	220 688	224 328	211 057,02
z toho:			
Bežné výdavky	136 588	139 254	167 902,31
Kapitálové výdavky	42 323	43 156	43 154,71
Finančné výdavky	0	0	0
Výdavky RO s právnou subjektivitou	41 777	41 918	41 890,73
Rozpočet obce			

Zdroj: Záverečný účet obce Dvorany nad Nitrou a rozpočtové hospodárenie za rok 2014

Vo výsledku hospodárenia podľa ustanovenia § 10 ods. 3 písm. a) a b) zákona č.583/2004 Z.z. o rozpočtových pravidlách územnej samosprávy bol za rok 2014 zistený prebytok vo výške 3 001,24 Eur., ktorý bol použitý na tvorbu rezervného fondu.

PREHLAD OBECNÉHO MAJETKU

Majetok obce možno ich použiť najmä na verejné účely a výkon správy obce.

Tabuľka 27 – Aktíva k 31.12.2014 (v EUR)

Názov	ZS k 1.1	KZ k 31.12.2014
Majetok spolu	1 227 716,33	1 212 239,09
Neobežný majetok spolu	1 044 767,01	1 023 191,46
z toho		
Dlhodobý nehmotný majetok	0	0
Dlhodobý hmotný majetok	907 227,65	885 652,10
Dlhodobý finančný majetok	137 539,36	137 539,36

Obežný majetok spolu	181 716,93	187 902,71
z toho		
Zásoby	887,55	64,38
Zúčtovanie medzi subjektmi VS	32,62	0
Dlhodobé pohľadávky	0	0
Krátkodobé pohľadávky	1 945,84	6 063,34
Finančné účty	178 850,92	181 774,99
Poskytnuté návratné fin. výpomoci dlh.	0	
Poskytnuté návratné fin. výpomoci krát.	0	
Časové rozlíšenie	1 232,39	1 144,92

Zdroj: Záverečný účet obce Dvorany nad Nitrou a rozpočtové hospodárenie za rok 2014

Tabuľka 28 - Pasíva k 31.12.2014 (v EUR)

Názov	ZS k 1.1 v Eur	KZ k 31.12.2014
Vlastné imanie a záväzky spolu	1 227 716,33	1 212 239,09
Vlastné imanie	680 794,76	682 950,69
z toho		
Oceňovacie rozdiely	0	0
Fondy	0	0
Výsledok hospodárenia	680 794,76	682 950,69
Záväzky	10 325,66	8 334,75
z toho		
Rezervy	2 426,83	900,00
Zúčtovanie medzi subjektami VS	0	0
Dlhodobé záväzky	189,37	296,58
Krátkodobé záväzky	7 709,46	7 138,17
Bankové úvery a výpomoci	0	0
Časové rozlíšenie	536 595,91	520 953,65

Zdroj: Záverečný účet obce Dvorany nad Nitrou a rozpočtové hospodárenie za rok 2014

A.I.11. ANALÝZA REALIZOVANÝCH OPATRENÍ

Analýza realizovaných opatrení predstavuje zmapovanie reálnych skúseností obce pri implementovaní investičných a neinvestičných projektov na podporu regionálneho rozvoja v predchádzajúcom programovacom období. V obci sa v posledných rokoch realizovali nasledovné projekty:

Tabuľka 29 – Zoznam zrealizovaných projektov 2009 – 2014

REALIZOVANÉ PROJEKTY v rokoch 2009-2014	Rok začatia	Rok dokončenia	Výška nákladov		Finančné prostriedky podľa zdrojov							
			Celkom	Z toho stavebná časť	Rozpočet obce	Rozpočet VÚC	Štátny rozpočet	Štátne účelové fondy	Úvery so št. zárukou	Rozpočet EÚ	Súkromné zdroje	Iné zdroje
Zprietočnenie melioračných kanálov, v spolupráci s Hydromelioráciami, štátny podnik Bratislava, ktorý je vlastníkom týchto kanálov.	2011	2014	5432,63	5432,63	5432,63							
Revitalizácia rybníka a úprava jeho okolia	2009	2009	127,46		127,46							
Úprava verejných priestranstiev	2012	2014	55610,99	55611	3655,02		15802,89			36153,08		
Vybudovanie oddychovej zóny	2013	2013	916,22	916,22	916,22							
Výstavba a rekonštrukcia chodníkov a MK	2010	2014	332490,9	332491	74669,51		88202,05			169619,33		
Realizácia drobnej architektúry /lavičky, mostíky a pod./	2011	2011	101,67		101,67							
Rekonštrukcia verej. osvetlenia a miestneho rozhlasu	2013	2013	2740,4		2740,4							
Modernizácia vnútorného vybavenia MŠ a úprava školského dvora	2012	2014	1200		1200							
Tvorba a vydanie monografie o obci	2009	2010	5311		5311							
Rekonštrukcia a modernizácia kultúrnych a športových zariadení : výstavba viacúčelového ihriska	2011	2011	80104,7	80104,7	5099,34		22827,72			52177,64		
Modernizácia detského ihriska a rekonštrukcia Oplotenia	2012	2013	3068,16		3068,16							

Zdroj: Obecny úrad

Okrem uvedených projektov obec samozrejme každoročne realizuje niekoľko menších investičných aktivít, hlavne opravy na odstránenie havarijného technického stavu verejnoprospešných stavieb a iného obecného majetku.

A.II. ANALÝZA VONKAJŠIEHO PROSTREDIA

Pri analýze vonkajšieho prostredia je dôležité zohľadniť vplyv faktorov v oblasti sociálnej, technologickej, ekonomickej a politickej. Ide o problémy a zámery na celoštátnej či nadnárodnej úrovni, ktoré majú vplyv na miestny rozvoj. Jednotlivé faktory sa vzájomne ovplyvňujú a nemožno ich posudzovať oddelene.

Medzi sociologické faktory, ktoré majú na vývoj spoločnosti v súčasnosti najväčší vplyv, patria hlavne demografické zmeny (starnutie populácie), ale aj zmeny v životnom štýle (rýchle životné tempo, viac stresu a menej pohybových aktivít, konzumný spôsob života, zhoršujúci sa zdravotný a fyzický stav populácie, zvyšovanie kriminality).

Z technologického hľadiska postupná informatizácia spoločnosti spôsobuje, že informácie z akejkoľvek oblasti sú šírené, dostupné a poskytované rôznym spôsobom – aj s využitím telekomunikačných technológií. Problémom ostáva kvalitné a cenovo dostupné internetové pripojenie pre širokú verejnosť.

Čo sa týka ekonomických faktorov, najväčší vplyv mala svetová finančná a hospodárska kríza, ktorá zasiahla aj Slovensko. Začala klesať výkonnosť ekonomiky a stúpať nezamestnanosť. Každá kríza však pôsobí aj ako ozdravný proces, ktorý nastoľuje rovnováhu v ekonomike, vyvíja tlak na znižovanie nákladov a rast produktivity práce.

Z medzinárodného hľadiska môžeme považovať za najvýznamnejšie politické faktory najmä vstup SR do EÚ (a tým možnosť čerpania finančných prostriedkov z fondov EÚ), globalizáciu ekonomiky a zavedenie eura.

Z hľadiska rozvoja obce Dvorany nad Nitrou je nevyhnutné brať do úvahy predovšetkým disparity a faktory rozvoja NSK aj z hľadiska očakávaných regionálnych integrovaných územných stratégií rozvoja v kraji (RIUS). Faktory rozvoja môžu pomôcť obci k dosiahnutiu cieľov, disparity však môžu sťažiť obci dosiahnutie cieľov.

A.III. ZHODNOTENIE SÚČASNÉHO STAVU ÚZEMIA

SWOT ANALÝZA

Analytická časť dokumentu poskytuje pohľad na súčasný stav socioekonomického rozvoja obce, k tomu však, aby sme mohli vypracovať účinnú rozvojovú stratégiu, je potrebné zhodnotiť výsledky socioeconomickej analýzy obce a analýzy výsledkov realizovaných opatrení vo forme objektívnej, výstižnej, hutnej a čo najkomplexnejšej charakteristiky vyváženého vývoja obce. To nám umožní SWOT analýza, nakoľko svojím usporiadaním do štyroch kvadrantov (silné stránky, slabé stránky, príležitosti a ohrozenia) dobre vyhovuje charakteru úvah, ktoré sú potrebné pri formulovaní stratégií a ich implementácie počas celého programovacieho obdobia. Tiež umožňuje pružne realizovať spätné korekcie jednotlivých identifikovaných javov vrátane ich preradenia do iných kvadrantov, ak si to vyžadujú meniace sa pohľady na budúci vývoj analyzovanej obce.

Silné a slabé stránky sú v SWOT analýze definované ako interné faktory a kapacity, ktoré sú prínosom, alebo naopak, predstavujú nedostatky súčasného stavu. Príležitosti a ohrozenia predstavujú externé faktory a podmienky prostredia, určujú možnosti rozvoja a riziká, s ktorými treba rátať v budúcnosti. Rozdelenie položiek medzi silné stránky a príležitosti definuje, na ktorých faktoroch môže obec stavať, aktívne ich využívať a rozvíjať – a má na ne dosah (silné stránky); tiež ktoré faktory sú pre obec priaznivé, avšak nie sú stratégiou obce adresované, resp. sú mimo dosah obce (príležitosti). Členenie položiek na slabé stránky a ohrozenia určuje, aké faktory má obec odstrániť, resp. eliminovať – a má na ne dosah (slabé stránky); tiež akým ohrozeniam bude musieť čeliť v jej ďalšom rozvoji.

Tabuľka 32 – SWOT analýza

SILNÉ STRÁNKY	SLABÉ STRÁNKY
<ul style="list-style-type: none"> - Výhodná geografická poloha obce (blízkosť krajského a okresného mesta) - Dobrá dopravná dostupnosť (I/64) - Zachovaný vidiecky ráz obce - Absencia väčších zdrojov znečisťovania životného prostredia v obci - Vybudovaný obecný vodovod - Plynifikácia obce - Separovaný zber KO - Absencia divokých skládok odpadu - Existencia podnikateľských subjektov v obci - Proaktívne vedenie obce (starosta a poslanci OZ) 	<ul style="list-style-type: none"> - Celá obec nie je odkanalizovaná (len 50% domácností disponuje malými domovými ČOV) - Absencia kompostoviska v obci - Nedobudované odvodňovacie kanály - Neuspokojivý technický stav obecných budov - Nevyhovujúci stav miestnych komunikácií a chodníkov - Zlý technický stav verejného osvetlenia - Absencia požiarnej zbrojnice - Nevyhovujúci stav verejných priestranstiev - Absencia stavebných pozemkov v obci - Chýbajúce miestne služby pre cestovný ruch

PRÍLEŽITOSTI	OHROZENIA
<ul style="list-style-type: none"> - Využitie možností financovania rozvojových projektov z fondov EÚ a iných dotačných titulov - Podpora Nitrianskeho samosprávneho kraja pri rozvoji jednotlivých obcí a mikroregiónov - Integrovaná stratégia rozvoja územia: spolupráca na projektoch a koordinácia spoločných aktivít v mikroregióne - Vhodné využitie rozvojového potenciálu obce - Dobudovanie a rekonštrukcia niektorých prvkov lokálnej infraštruktúry - Nové investičné aktivity v Nitrianskom regióne 	<ul style="list-style-type: none"> - Nedostatok investičného kapitálu z vlastných/cudzích zdrojov - Veľká administratívna náročnosť pre získanie financií z dotačných titulov - Časté zmeny v legislatíve - Nepriaznivý demografický vývoj v obci - Postupné zhoršovanie kvality jednotlivých zložiek životného prostredia - Vplyv nežiaducich javov na deti a mládež (závislosti, kriminalita a pod.) - Posun priorít mládeže ku konzumnej kultúre - Nárast sociálnej ohrozenosti mládeže - Znižovanie kvality a bezpečnosti motoristickej a nemotoristickej dopravy v obci

KLÚČOVÉ DISPARITY A HLAVNÉ FAKTORY ROZVOJA

Potreba určenia kľúčových disparít a hlavných faktorov rozvoja je daná nevyhnutnosťou zabezpečenia čo najvyššej adresnosti programového dokumentu. Určenie kľúčových disparít a hlavných faktorov rozvoja vychádza zo SWOT analýzy, spresňuje smerovanie podpory na odstránenie alebo zmiernenie koherentne usporiadaných disparít s využitím faktorov rozvoja.

Kľúčové disparity definujú „prekážky“, ktoré je potrebné prekonať, aby bolo možné naplniť víziu a dosiahnuť všetky stanovené ciele. Faktory rozvoja určujú, ktoré impulzy sociálno-ekonomického rozvoja sa majú využívať a vytvárať na zmiernenie identifikovaných disparít. Disparity a faktory rozvoja je potrebné usporiadať koherentne podľa závažnosti identifikovaných ohrození a slabých stránok. Na základe výsledkov analýz boli identifikované nasledujúce disparity a faktory rozvoja:

Koherentné poradie disparít

Kľúčovou disparitou obce je nedobudovaná infraštruktúra obce, resp. jej nevyhovujúci stav v súčasnej dobe. Nakoľko vybavenosť územia s efektívne fungujúcou infraštruktúrou je veľmi dôležitá pre ekonomický a sociálny rozvoj obce, túto prekážku je potrebné prekonať v najbližšom období. V prvom rade ide o dopravnú infraštruktúru, ale aj o environmentálnu a sociálnu infraštruktúru.

Nedobudovaná lokálna infraštruktúra, resp. jej nevyhovujúci stav, negatívne ovplyvňuje životnú úroveň a je prekážkou rozvoja v rôznych oblastiach. Hlavným problémom v obci je zlý technický stav miestnych komunikácií, chodníkov, verejného osvetlenia a verejných budov, čo zároveň predstavuje aj zvýšené finančné náklady pre samosprávu. Rizikovým faktorom v obci sú aj nedobudované odvodňovacie kanály a absencia kompostoviska.

Ďalšou kľúčovou disparitou pre obec je nedostatok stavebných pozemkov, čo môže spôsobiť stagnáciu, resp. pokles počtu obyvateľov, odliv mladých a zrýchlenie procesu populačného starnutia. Nakoľko jedným z najvýznamnejších rozvojových potenciálov každého územia je ľudský potenciál, nepriaznivý demografický vývoj môže mať v budúcnosti za následok hospodárske zaostávanie obce.

Koherentné poradie faktorov rozvoja

Výhodná geografická poloha obce je jedným z kľúčových faktorov rozvoja obce, a to z pohľadu všetkých regionálnych úrovní, ktoré sú determinantmi okolitého prostredia obce. Takéto okolité podmienky sú dané, nedajú sa ovplyvniť, na druhej strane tieto podmienky určujú budúci rozvoj obce. Blízkosť okresného mesta aj centra kraja efektívne plní požiadavky trvalej udržateľnosti a vytvárania vhodného obytného prostredia, vytvára podmienky pre dostupnosť k infraštruktúram a zabezpečuje požiadavky, ktoré sú na sídelnú štruktúru kladené z hľadiska ekonomických, sociálnych a environmentálnych súvislostí.

Ďalším faktorom rozvoja je členstvo vo viacerých združeniach, nakoľko vďaka integrovanej stratégii rozvoja tohto územia má Dvorany nad Nitrou možnosť riešiť na mikroregionálnej úrovni tie problémy, ktoré presahujú finančné možnosti jednej obce.

Za kľúčový faktor rozvoja obce sa považuje aj angažovanosť a proaktivita súčasných členov samosprávy obce Dvorany nad Nitrou vo využívaní dostupných dotačných titulov na projektové zámery obce, nakoľko to výraznou mierou determinuje možnosti realizácie rozvojových projektov, teda budúci rozvoj a úroveň konkurencieschopnosti obce.

B. STRATEGICKÁ ČASŤ

Strategická časť uvádza stratégiu rozvoja obce pri zohľadnení jej vnútorných špecifík a určí hlavné smery, priority a ciele rozvoja obce rešpektovaním princípov regionálnej politiky s cieľom dosiahnutia vyváženého udržateľného rozvoja územia. Definovanie rozvojovej stratégie nadväzuje na výsledky komplexných analýz a na SWOT analýzu, pričom sa snaží odstrániť alebo zmierniť identifikované disparity pomocou určených faktorov rozvoja. Hlavným cieľom definovania rozvojovej stratégie je určenie programovej štruktúry pre dané programovacie obdobie.

V procese tvorenia rozvojovej stratégie je kľúčovým krokom určenie dlhodobej vízie obce a stratégie jej realizácie. Vízia predstavuje koncepčné smerovanie obce a vymedzuje pozíciu, ktorú chce dosiahnuť. Predmetom vízie je zodpovedanie otázky „ako by obec mala vyzeráť v budúcnosti“. Na víziu nadväzuje stratégia, prostredníctvom ktorej je vízia naplnená vo vymedzenom časovom horizonte. Východiskom pri definovaní stratégie sú výsledky komplexných analýz súčasného stavu v obci vyjadrené vo forme kľúčových disparít a hlavných faktorov rozvoja. Vízia vymedzuje rámec pre definovanie strategického cieľa, ktorý nemá charakter „hotového návrhu“, ale reprezentuje istú filozofiu prístupu k riešeniu problémov, ktorú naznačila už strategická vízia.

Je potrebné určiť aj prioritné oblasti rozvoja, podpora ktorých zabezpečí čo najefektívnejšie a najúčinnnejšie dosiahnutie strategického cieľa v programovom období 2015 – 2020. Prioritné oblasti budú teda predstavovať hlavné oblasti smerovania finančnej a organizačnej podpory rozvoja. (Jednotlivé prioritné oblasti ešte môžeme rozdeliť na menšie oblasti rozvoja). Každá prioritná oblasť má vlastné ciele, ktoré sú zabezpečované príslušnými opatreniami. Opatrenia predstavujú súhrn aktivít pomáhajúcich realizovať priority. Aktivita tvoria projekty, ktoré sa budú v rámci vymedzených opatrení podporovať. Programovú štruktúru teda vo všeobecnosti tvoria: vízia, ciele, priority, opatrenia a aktivity.

Pri definovaní stratégie je dôležité dbať na to, aby jednotlivé ciele na seba nadväzovali a aby opatrenia a aktivity boli koherentné. To znamená, aby sa opatrenia medzi jednotlivými prioritami neprekrývali. Zmyslom koherencie je, aby sa rovnaké opatrenia nemohli financovať v rámci viacerých priorít.

STRATEGICKÁ VÍZIA OBCE

Dvorany nad Nitrou sú prosperujúcou obcou s kvalitným životným prostredím, ktorá cieľavedome zabezpečuje obyvateľom priaznivé podmienky pre plnohodnotný a harmonický život pre všetky kategórie svojich obyvateľov. Obec je prítiažlivá predovšetkým z pohľadu bývania.

STRATEGICKÝ CIEĽ ROZVOJA

Mobilizovaním vnútorného potenciálu a využívaním vonkajších podporných zdrojov zabezpečiť vyvážený a trvalo udržateľný rozvoj obce Dvorany nad Nitrou, ktorý pri rešpektovaní vidieckeho rázu obce bude založený na výraznom zlepšení životnej úrovne všetkých kategórií obyvateľov.

PRIORITNÉ OBLASTI ROZVOJOVA

Obec sa koncentruje na podporu nasledovných prioritných rozvojových oblastí, nakoľko podpora práve týchto priorít zabezpečí čo najefektívnejšie a najúčinnnejšie dosiahnutie strategického cieľa v programovom období 2015 – 2020 :

1. Prioritná oblasť: Environmentálna
2. Prioritná oblasť: Sociálna
3. Prioritná oblasť: Hospodárska

Každá prioritná oblasť má svoje ciele rozvoja.

Prioritná oblasť: ENVIRONMENTÁLNA - Cieľ 1. Znížiť zaťaženosť životného prostredia a zabezpečiť ochranu zdravia obyvateľstva

Pre oblasť: VODNÉ HOSPODÁRSTVO

Cieľ 1.1. Znižovanie znečistenia vôd a zvýšenie kvality života obyvateľstva dobudovaním infraštruktúry vodného hospodárstva

Pre oblasť: ODPADOVÉ HOSPODÁRSTVO

Cieľ 1.2. Minimalizovať nepriaznivé antropogénne vplyvy na životné prostredie a podporiť ekologické správanie ľudí optimalizáciou odpadového hospodárstva

Prioritná oblasť: SOCIÁLNA – Cieľ 2. Zabezpečiť trvalo udržateľný rozvoj sociálnej infraštruktúry obce

Pre oblasť: ADMINISTRATÍVA A KULTÚRA

Cieľ 2.1. Zabezpečiť kultivované podmienky pre kultúrno-spoločenský život ako aj pre plnenie úloh samosprávy obce

Cieľ 2.2. Zabezpečiť záchranu kultúrno-historického dedičstva dediny

Pre oblasť: VZDELÁVANIE

Cieľ 2.3. Zvýšiť úroveň poskytovaných služieb predškolského zariadenia

Pre oblasť: INÁ OBČIANSKA VYBAVENOSŤ

Cieľ 2.4. Zabezpečiť dôstojné podmienky pre poslednú rozlúčku so zosnulými a miesto posledného odpočinku

Cieľ 2.5. Zvýšiť požiarnu bezpečnosť v obci

Prioritná oblasť: HOSPODÁRSKA – Cieľ 3. Zabezpečiť vhodné podmienky pre ekonomický rast obce

Pre oblasť: DOPRAVNÁ INFRAŠTRUKTÚRA

Cieľ 3.1. Zvýšiť úroveň a kvalitu dopravnej obslužnosti obce

Cieľ 3.2. Zvýšiť bezpečnosť a prehľadnosť dopravy

Tabuľka 33 – Hierarchia strategických cieľov

Vízia	Dvorany nad Nitrou sú prosperujúcou obcou s kvalitným životným prostredím, ktorá cieľavedome zabezpečuje obyvateľom priaznivé podmienky pre plnohodnotný a harmonický život pre všetky kategórie svojich obyvateľov. Obec je príťažlivá predovšetkým z pohľadu bývania.					
Strat. cieľ	Mobilizovaním vnútorného potenciálu a využívaním vonkajších podporných zdrojov zabezpečiť vyvážený a trvalo udržateľný rozvoj obce Dvorany nad Nitrou, ktorý pri rešpektovaní vidieckeho rázu obce bude založený na výraznom zlepšení životnej úrovne všetkých kategórií obyvateľov.					
Globálne ciele	1. Prioritná oblasť ENVIRONMENTÁLNA		2. Prioritná oblasť SOCIÁLNA			3. Prioritná oblasť HOSPODÁRSKA
	Cieľ 1. Znížiť zaťaženosť životného prostredia a zabezpečiť ochranu zdravia obyvateľstva		Cieľ 2. Zabezpečiť trvalo udržateľný rozvoj sociálnej infraštruktúry obce			Cieľ 3. Zabezpečiť vhodné podmienky pre ekonomický rast obce
Špecifické ciele	VODNÉ HOSPODÁRSTVO		ADMINISTRATÍVA A KULTÚRA	VZDELÁVANIE	INÁ OBČIANSKA VYBAVENOSŤ	DOPRAVNÁ INFRAŠTRUKTÚRA
	Cieľ 1.1. Znižovanie znečistenia vôd a zvýšenie kvality života obyvateľstva dobudovaním infraštruktúry vodného hospodárstva		Cieľ 2.1. Zabezpečiť kultivované podmienky pre kultúrno-spoločenský život ako aj pre plnenie úloh samosprávy obce		Cieľ 2.4. Zabezpečiť dôstojné podmienky pre poslednú rozlúčku so zosnulými a miesto posledného odpočinku	Cieľ 3.1. Zvýšiť úroveň a kvalitu dopravnej obslužnosti obce
	Cieľ 1.2. Minimalizovať nepriaznivé antropogénne vplyvy na životné prostredie a podporiť ekologické správanie ľudí optimalizáciou odpadového hospodárstva		Cieľ 2.2. Zabezpečiť záchranu kultúrno-historického dedičstva dediny		Cieľ 2.5. Zvýšiť požiaru bezpečnosť v obci	Cieľ 3.2. Zvýšiť bezpečnosť a prehľadnosť dopravy

C. PROGRAMOVÁ ČASŤ

Programová (plánovacia) časť PHSR obsahuje podrobnejšie rozpracovanie strategických cieľov v hospodárskej, sociálnej a environmentálnej politike minimálne na úroveň opatrení a aktivít, ktoré sú tvorené vecne príbuznými skupinami projektov.

Ciele rozvoja jednotlivých prioritných oblastí sú zabezpečované príslušnými opatreniami. Opatrenia predstavujú súhrn aktivít pomáhajúcich realizovať priority. Aktivity tvoria jednotlivé projekty, ktoré sa budú v rámci vymedzených opatrení podporovať.

PREHLAD OPATRENÍ A AKTIVÍT/PROJEKTOV PODĽA OBLASTÍ

Tabuľka 34 – Prehľad opatrení a aktivít /projektov podľa oblastí:

Prioritná oblasť / oblasť	Opatrenie	Aktivita/Projekt
ENVIRONMENTÁLNA / VODNÉ HOSPODÁRSTVO	1.1.Racionálne využívanie vôd	1.1.1. Dobudovanie odvodňovacích kanálov
ENVIRONMENTÁLNA / ODPADOVÉ HOSPODÁRSTVO	1.2.Optimalizácia odpadového hospodárstva	1.2.1.Vybudovanie obecného kompostoviska
SOCIÁLNA / ADMINISTRATÍVA A KULTÚRA	2.1.Skvalitnenie kultúrnej infraštruktúry a zabezpečenie priestorov pre správu a administratívu obce	2.1.1.Rekonštrukcia spoločného objektu obecného úradu a kultúrneho domu
	2.2.Záchrana materiálnych kultúrno-historických hodnôt obce	2.2.1.Rekonštrukcia pamätihodností miestneho významu
SOCIÁLNA / VZDELÁVANIE	2.3. Skvalitnenie vzdelávacej infraštruktúry	2.3.1.Rekonštrukcia interiéru a vybavenia MŠ
SOCIÁLNA / INÁ OBČIANSKA VYBAVENOSŤ	2.4.Rekonštrukcia priestorov určených na pochovávanie a smútočný obrad	2.4.1.Rekonštrukcia cintorína a domu smútku
	2.5.Budovanie objektu požiarnej ochrany	2.5.1.Vybudovanie požiarnej zbrojnice

HOSPODÁRSKA / DOPRAVNÁ INFRAŠTRUKTÚRA	3.1.Rekonštrukcia siete motoristických a nemotoristických komunikácií	3.1.1.Rekonštrukcia miestnych komunikácií na parcelách . č. 328, 300/3
		3.1.2.Rekonštrukcia miestnych komunikácií na parcelách . č. 447, 76, 313/2
		3.1.3. Rekonštrukcia chodníkov na parcele č.97
		3.1.4.Úprava verejného priestranstva pri MŠ
		3.1.5.Rekonštrukcia verejného priestranstva pri Ocú
	3.2.Obnova a modernizácia systémov zvyšujúcich bezpečnosť motoristickej a nemotoristickej dopravy obce	3.2.1.Rekonštrukcia verejného osvetlenia
		3.2.2.Rekonštrukcia a doplnenie dopravného značenia

Programovú štruktúru teda vo všeobecnosti tvoria: vízia, ciele, prioritné oblasti, opatrenia a aktivity. Programovú štruktúru a súhrnný prehľad projektových zámerov obce obsahuje Príloha 5.

ZOZNAM UKAZOVATEĽOV

Aktivity transformujú ciele stratégie do konkrétnych praktických krokov a dodávajú tým dlhodobej vízii operatívny aspekt. Proces strategického plánovania je založený na vzájomnej interakcii medzi plánovaním podpory a efektov spôsobených jej implementáciou. Nakoľko merateľné ukazovatele predstavujú dáta, ktoré zabezpečujú prepojenie týchto dvoch nosných činností pri strategickom plánovaní, priradujú sa k programovanej štruktúre. Ku každému opatreniu, resp. aktivite sa určia ukazovatele a ich východiskové a cieľové hodnoty a na základe týchto ukazovateľov bude možné priebežne sledovať napĺňanie cieľov PHSR. Ukazovatele sú spracované v tabuľke č.35.

Tabuľka 35 – Zoznam ukazovateľov prioritných oblastí PHSR

Typ ukazovateľa	Ukazovateľ	Definícia	Informačný zdroj	Merná jednotka	Východisková hodnota	Cieľová hodnota / Rok	
					Rok 2015	2017	2020
PRIORITNÁ OBLASŤ – Environmentálna							
AKTIVITA 1.1.1.Dobudovanie odvodňovacích kanálov							
Hlavné ukazovatele: výstupu výsledku dopadu	Dobudovaná sieť odvodňovacích kanálov	Ukazovateľ výstupu	Obecný úrad	počet			
	Dĺžka dobudovaných odvodňovacích kanálov (km)	Ukazovateľ výsledku	Obecný úrad	km			
	Počet obyvateľ'ov, ktorí žijú v kvalitnejšom prostredí prostredníctvom realizácie projektu	Ukazovateľ dopadu	Obecný úrad	počet			
AKTIVITA 1.2.Vybudovanie obecného kompostoviska							
Hlavné ukazovatele: výstupu výsledku dopadu	Vybudované kompostovisko	Ukazovateľ výstupu	Obecný úrad	počet			
	m² vybudovaných plôch	Ukazovateľ výsledku	Obecný úrad	m²			
	Množstvo zhodnocovaného odpadu (t/rok)	Ukazovateľ dopadu	Obecný úrad	t/rok			
PRIORITNÁ OBLASŤ – Sociálna							
AKTIVITA 2.1.1.Rekonštrukcia spoločného objektu obecného úradu a kultúrneho domu							
Hlavné ukazovatele: výstupu výsledku dopadu	Zrekonštruovaný spoločného objektu Ocú a KD	Ukazovateľ výstupu	Obecný úrad	€			
	m² zateplených plôch m² zateplených plôch strechy počet vymenených okien a dverí počet vymenených svietidiel	Ukazovateľ výsledku	Obecný úrad	m² m² počet počet			
	ročná úspora energie	Ukazovateľ dopadu	Obecný úrad	GJ/rok			
AKTIVITA 2.2.1.Rekonštrukcia pamätihodností miestneho významu							
Hlavné ukazovatele: výstupu výsledku dopadu	Zrekonštruované pamätihodnosti	Ukazovateľ výstupu	Obecný úrad	počet			
	Počet zrekonštruovaných pamätihodností	Ukazovateľ výsledku	Obecný úrad	počet			
	Počet obyvateľ'ov, ktorí žijú v kvalitnejšom prostredí prostredníctvom realizácie projektu	Ukazovateľ dopadu	Obecný úrad	počet			

AKTIVITA 2.3.1.Rekonštrukcia interiéru a vybavenia MŠ							
Hlavné ukazovatele: výstupu výsledku dopadu	Vynovený interiér a vybavenie MŠ	Ukazovateľ výstupu	Obecný úrad	počet			
	m ² zrekonštruovaných plôch	Ukazovateľ výsledku	Obecný úrad	m ²			
	Počet používateľov kvalitnejších služieb	Ukazovateľ dopadu	Obecný úrad	počet			
AKTIVITA 2.4.1.Rekonštrukcia cintorína a domu smútku							
Hlavné ukazovatele: výstupu výsledku dopadu	Zrekonštruovaný cintorín a dom smútku	Ukazovateľ výstupu	Obecný úrad	počet			
	m ² zrekonštruovaných chodníkov, m ² vybudovaných chodníkov, m ² zrekonštruovaných plôch	Ukazovateľ výsledku	Obecný úrad	m ² m ² m ²			
	Počet obyvateľov, ktorí žijú v kvalitnejšom prostredí prostredníctvom realizácie projektu	Ukazovateľ dopadu	Obecný úrad	počet			
AKTIVITA 2.5.1.Vybudovanie požiarnej zbrojnice							
Hlavné ukazovatele: výstupu výsledku dopadu	Nový objekt Požiarnej zbrojnice	Ukazovateľ výstupu	Obecný úrad	počet			
	m ² vybudovaných plôch	Ukazovateľ výsledku	Obecný úrad	m ²			
	Počet obyvateľov, ktorí žijú v kvalitnejšom prostredí prostredníctvom realizácie projektu	Ukazovateľ dopadu	Obecný úrad	počet			
PRIORITNÁ OBLASŤ – Hospodárska							
AKTIVITA 3.1.1.Rekonštrukcia miestnych komunikácií na parcelách . č. 328, 300/3							
Hlavné ukazovatele: výstupu výsledku dopadu	Obnovené miestne komunikácie	Ukazovateľ výstupu	Obecný úrad	počet			
	Dĺžka technicky zhodnotenej infraštruktúry	Ukazovateľ výsledku	Obecný úrad	km			
	Počet obyvateľov, ktorí žijú v kvalitnejšom prostredí prostredníctvom realizácie projektu	Ukazovateľ dopadu	Obecný úrad	počet			
AKTIVITA 3.1.2.Rekonštrukcia miestnych komunikácií na parcelách . č. 447, 76, 313/2							
Hlavné ukazovatele: výstupu výsledku dopadu	Obnovené miestne komunikácie	Ukazovateľ výstupu	Obecný úrad	počet			
	Dĺžka technicky zhodnotenej infraštruktúry	Ukazovateľ výsledku	Obecný úrad	km			
	Počet obyvateľov, ktorí žijú v kvalitnejšom prostredí prostredníctvom realizácie projektu	Ukazovateľ dopadu	Obecný úrad	počet			
AKTIVITA 3.1.3. Rekonštrukcia chodníkov na parcele č.97							

Hlavné ukazovatele: výstupu výsledku dopadu	Obnovené chodníky	Ukazovateľ výstupu	Obecný úrad	počet			
	Dĺžka technicky zhodnotenej infraštruktúry	Ukazovateľ výsledku	Obecný úrad	km			
	Počet obyvateľov, ktorí žijú v kvalitnejšom prostredí prostredníctvom realizácie projektu	Ukazovateľ dopadu	Obecný úrad	počet			
AKTIVITA 3.1.4.Úprava verejného priestranstva pri MŠ							
Hlavné ukazovatele: výstupu výsledku dopadu	Upravené verejné priestranstvá pri MŠ	Ukazovateľ výstupu	Obecný úrad	počet			
	m ² zrekonštruovaných plôch	Ukazovateľ výsledku	Obecný úrad	m ²			
	Počet obyvateľov, ktorí žijú v kvalitnejšom prostredí prostredníctvom realizácie projektu	Ukazovateľ dopadu	Obecný úrad	počet			
AKTIVITA 3.1.5.Rekonštrukcia verejného priestranstva pri Ocú							
Hlavné ukazovatele: výstupu výsledku dopadu	Obnovené verejné priestranstvá pri Ocú	Ukazovateľ výstupu	Obecný úrad	počet			
	m ² zrekonštruovaných plôch	Ukazovateľ výsledku	Obecný úrad	m ²			
	Počet obyvateľov, ktorí žijú v kvalitnejšom prostredí prostredníctvom realizácie projektu	Ukazovateľ dopadu	Obecný úrad	počet			
AKTIVITA 3.2.1.Rekonštrukcia verejného osvetlenia							
Hlavné ukazovatele: výstupu výsledku dopadu	Zrekonštruované verejné osvetlenie	Ukazovateľ výstupu	Obecný úrad	počet			
	Dĺžka miestnych komunikácií osvetlených zrekonštruovaným VO	Ukazovateľ výsledku	Obecný úrad	km			
	Ročná úspora energie	Ukazovateľ dopadu	Obecný úrad	GJ/rok			
AKTIVITA 3.2.2.Rekonštrukcia a doplnenie dopravného značenia							
Hlavné ukazovatele: výstupu výsledku dopadu	Nové a obnovené dopravné značenia	Ukazovateľ výstupu	Obecný úrad	počet			
	Počet nových a obnovených dopravných značení	Ukazovateľ výsledku	Obecný úrad	počet			
	Počet obyvateľov, ktorí žijú v kvalitnejšom prostredí prostredníctvom realizácie projektu	Ukazovateľ dopadu	Obecný úrad	počet			

D. REALIZAČNÁ ČASŤ

Nevyhnutnou podmienkou plnenia PHSR obce je zabezpečenie jeho realizácie. Politickú a riadiacu zodpovednosť za realizáciu a plnenie celého programu rozvoja obce nesie starosta – ako najvyšší výkonný orgán obce a Obecné zastupiteľstvo (OZ). OZ schvaľuje PHSR, riadi a vyhodnocuje plnenie programu, prijíma rozhodnutia o financovaní programu, schvaľuje návrhy a projekty rozvoja, schvaľuje výsledky a výstupy programu, priority a harmonogram realizácie programu, schvaľuje finančné, organizačné, technické a personálne zabezpečenie implementácie programu, rozhoduje o zmenách a aktualizácii programu.

Realizácia programu je vykonávaná na základe projektov. Realizácia projektov je natoľko náročná, že vyžaduje pravidelnú systematickú prácu skupín odborníkov a pracovníkov samosprávy, preto je potrebné, aby obec vytvorila internú organizačnú štruktúru pre riadenie, implementáciu, monitorovanie a hodnotenie projektov.

V pláne hospodárskeho a sociálneho rozvoja sa neurčujú konkrétne mená organizačného zabezpečenia, nakoľko takéto rozhodnutia je potrebné robiť operatívne.

Inštitucionálne a organizačné zabezpečenie predstavuje priradenie zodpovednosti a pravidiel spolupráce medzi jednotlivými orgánmi obce. V rámci orgánov sa zodpovednosti a pravidlá spolupráce potom priradujú jednotlivým pracovným pozíciám. Organizačné opatrenia špecifikujú nástroje, ktorými bude zabezpečené napĺňanie vytýčených strategických cieľov a zámerov v PHSR a nástroje akými sa strategický dokument dopĺňa a aktualizuje.

Štruktúra organizačného zabezpečenia manažmentu programu je závislá od špecifických podmienok obce. Determinantami organizačného zabezpečenia sú aj záväzné nariadenia a zákony SR a EÚ, ktoré sa viažu k jednotlivým zdrojom a formám financovania. Táto podmienka môže definovať časť organizačnej štruktúry podľa pravidiel určených poskytovateľom finančných zdrojov.

Interné procedúry riadenia obce Dvorany nad Nitrou umožnia vytváranie projektových tímov, ako aj delegovanie kompetencií a zodpovedností na jednotlivých členov tímu. Za účelom realizácie jednotlivých projektov bude vždy zostavený projektový tím, ktorý bude zodpovedať za priebeh celkovej realizácie, bude vykonávať kontrolu časového harmonogramu a finančnú kontrolu. Členmi projektového tímu budú starosta a zástupcovia obce, ktorí sa môžu opierať o svoje skúsenosti s organizáciou a realizáciou donorských projektov, ako aj takých, ktorých investorom bola obec. Zárukou úspešnej realizácie projektu je vzdelanie a odborná prax členov projektového tímu. Ich znalosti, schopnosti a motivácia k práci i v rámci už zrealizovaných projektov sú dostatočným hnacím motorom prípravy a realizácie aktivít v rámci projektu.

Časť projektov obec plánuje uskutočniť za pomoci externistov. Prepojenie interných a externých nositeľov projektov urýchli proces realizácie stratégie, resp. môže prebiehať paralelne realizácia viacerých projektov naraz. Je však potrebné, aby existovala koordinačná skupina, ktorá bude dostatočne operatívna a zložená z ľudí verejného a súkromného sektora.

Aby boli jednotlivé projektové zámery programového dokumentu obce realizované

v súlade s princípmi efektívnosti a účinnosti vynakladania finančných prostriedkov je potrebné, aby bola na úrovni obce zriadená komisia, ktorej úlohou bude monitorovať celkový proces implementácie stratégie a navrhovať v prípade potreby zmeny v realizácii strategických plánov, ich doplnenie, prípadne prípravu nových dokumentov potrebných pre napĺňanie strategického cieľa obce.

Monitorovanie plnenia programu rozvoja je stálym a dlhodobým procesom. V procese monitorovania sa systematicky zhromažďujú údaje o projektoch, ktoré sa sledujú v priebehu celého procesu strategického plánovania.

Monitorovanie sa uskutočňuje prostredníctvom ukazovateľov, ktoré sa vzťahujú na špecifické ciele, objasňujú stav implementácie, výsledkov a dopadov a poukazujú na dosiahnutý vývoj vo vzťahu k finančnému plánu. Cieľom monitorovania je teda zabezpečiť konzistentné a pravidelne dopĺňané štruktúrované informácie o plánovaných, realizovaných a ukončených projektoch. Získané monitorované údaje sa v nasledujúcich procesoch ďalej analyzujú a vyhodnocujú. Hodnotenie znamená kritické a objektívne overovanie. Plní funkciu spätnej väzby. Zmyslom procesu hodnotenia je sumarizovať výstupy získané monitorovaním projektov na získanie informácií o účinnosti a efektívnosti vynaložených nákladov.

Pri hodnotení účinnosti sa skúma celkový prínos realizovaných opatrení k cieľom stanoveným v programových dokumentoch a vzťah medzi plánovanými a realizovanými opatreniami. Hodnotenie je vykonávané pravidelne za účelom merania efektivity voči cieľom projektov. Vykonáva sa v priebehu realizácie jednotlivých projektov a po ich ukončení.

Výstupom procesu hodnotenia, resp. celého procesu monitorovania a hodnotenia, sú hodnotiace a monitorovacie správy. Na základe výstupov monitorovania a hodnotenia je potrebné následne uskutočniť aktualizáciu strategických cieľov. V zmysle aktuálnej Metodiky na vypracovanie PHSR obce **Monitorovacie správy** o plnení PHSR sú obce **povinné zaslať každoročne do 31. mája príslušnému VÚC**. Súčasťou monitorovacej správy je aktualizácia a hodnotenie stavu plnenia ukazovateľov v Tabuľke č.35. Príklad Monitorovacej správy sa nachádza v Prílohe č.6.

Tabuľka 36 – Plán hodnotenia a monitorovania

Plán priebežných hodnotení PHSR na programové obdobie 2015 - 2020		
Typ hodnotenia	Vykonať prvýkrát	Dôvod vykonania/ periodicita
Strategické hodnotenie		
Strategické hodnotenie dokumentu	v roku 2017	podľa rozhodnutia obce / každé dva roky
Operatívne hodnotenie		
Tematické hodnotenie časti PHSR	v roku 2016	Téma hodnotenia: téma identifikovaná ako riziková časť vo výročnej monitorovacej správe za predchádzajúci kalendárny rok.
Ad hoc mimoriadne hodnotenie		pri značnom odklone od stanovených cieľov pri návrhu na revíziu PHSR
Ad hoc hodnotenie celého PHSR alebo jeho časti	V roku 2016	na základe rozhodnutia starostu / každoročne

HARMONOGRAM REALIZÁCIE

Harmonogram realizácie obsahuje rozvrh jednotlivých aktivít v časovej osi horizontu programu. Časový harmonogram nie je záväzný, je priebežne aktualizovaný podľa možností obce. Termín realizácie jednotlivých projektov závisí aj od vypísania vhodných výziev na predkladanie žiadostí o dotáciu, resp. od schválenia žiadosti a podmienok Zmluvy o poskytnutí NFP. PHSR v časti „Akčný plán“ pre každý projektový zámer uvádza predpokladaný termín realizácie. Dolu uvedená tabuľka predstavuje sumarizovanie harmonogramu v členení podľa jednotlivých prioritných oblastí.

Tabuľka 37 – Harmonogram realizácie podľa prioritných oblastí

Prioritná oblasť	2015	2016	2017	2018	2019	2020
1.Environmentálna	Podľa PD*					
2. Sociálna	Podľa PD*					
3. Hospodárska	Podľa PD*					

* Termín realizácie jednotlivých projektov závisí od vypísania vhodných výziev na predkladanie žiadostí o dotáciu, resp. od schválenia žiadosti a podmienok Zmluvy o poskytnutí NFP

Dolu uvedená tabuľka predstavuje sumarizovanie harmonogramu v členení podľa jednotlivých aktivít/projektov.

Tabuľka 38 – Harmonogram realizácie podľa jednotlivých aktivít/projektov

AKTIVITY/PROJEKTY	2015	2016	2017	2018	2019	2020
1.1.1.Dobudovanie odvodňovacích kanálov		Podľa Výzvy*				
1.2.1.Vybudovanie obecného kompostoviska		Podľa Výzvy*				
2.1.1.Rekonštrukcia spoločného objektu obecného úradu a kultúrneho domu		Podľa Výzvy*				
2.2.1.Rekonštrukcia pamätihodností miestneho významu		Podľa Výzvy*				
2.3.1.Rekonštrukcia interiéru a vybavenia MŠ		Podľa Výzvy*				
2.4.1.Rekonštrukcia cintorína a domu smútku		Podľa Výzvy*				
2.5.1.Vybudovanie požiarnej zbrojnice		Podľa Výzvy*				
3.1.1.Rekonštrukcia miestnych komunikácií na parcelách . č. 328, 300/3		Podľa Výzvy*				
3.1.2.Rekonštrukcia miestnych komunikácií na parcelách . č. 447, 76, 313/2		Podľa Výzvy*				
3.1.3.Rekonštrukcia chodníkov na parcele č.97		Podľa Výzvy*				

3.1.4.Úprava verejného priestranstva pri MŠ		Podľa Výzvy*				
3.1.5.Rekonštrukcia verejného priestranstva pri Ocú		Podľa Výzvy*				
3.2.1.Rekonštrukcia verejného osvetlenia		Podľa Výzvy*				
3.2.2.Rekonštrukcia a doplnenie dopravného značenia		Podľa Výzvy*				

** Termín realizácie jednotlivých projektov závisí od vypísania vhodných výziev na predkladanie žiadostí o dotáciu, resp. od schválenia žiadosti a podmienok Zmluvy o poskytnutí NFP*

AKČNÝ PLÁN

Akčný plán zabezpečuje implementáciu stratégie. Predstavuje naplánovanie činnosti s pridelenými financiami, úlohami, ľuďmi, systémami podávania správ atď. Akčný plán sa bude aktualizovať niekoľko krát v priebehu „životnosti“ Programu hospodárskeho a sociálneho rozvoja obce Dvorany nad Nitrou. Akčný plán je zaradený ako Príloha č.4 dokumentu PHSR.

E. FINANČNÁ ČASŤ

E.I. INDIKATÍVNY FINANČNÝ PLÁN

Dôležitým činiteľom realizácie programu rozvoja obce je zaistenie potrebných zdrojov na jeho financovanie. Pri tvorení finančného plánu je potrebné vychádzať zo súčasných podmienok a očakávaných predpokladov získavania finančných prostriedkov na realizáciu jednotlivých projektov. Očakávané zdroje financovania programu hospodárskeho a sociálneho rozvoja obce sú okrem obecného rozpočtu: fondy EÚ, iné účelové fondy, štátny rozpočet, zvýhodnené úvery finančných inštitúcií, súkromné zdroje, príp. ďalšie zdroje.

Výška prostriedkov potrebná na realizáciu jednotlivých opatrení a aktivít môže byť stanovená len orientačne. Finančná časť bude konkretizovaná a aktualizovaná v závislosti od reálneho čerpania finančných príspevkov z dotačných zdrojov, možností obecného rozpočtu atď. Približnú finančnú náročnosť jednotlivých aktivít tento dokument uvádza pri ich charakteristike. Na tomto mieste len sumarizujeme plánované čerpanie jednotlivých zdrojov.

Indikatívny rozpočet – sumarizácia (vid' tabuľka nižšie) je celkovým prehľadom plánovaných finančných prostriedkov počas celej platnosti schváleného PHSR a špecifikuje pre každú prioritnú oblasť finančný prídel. Indikatívny finančný plán predpokladá relatívne rovnovážne vynakladanie finančných prostriedkov pre jednotlivé politiky vo väzbe na stanovené priority. (Je potrebné uviesť, že tabuľka neobsahuje náklady všetkých plánovaných projektových zámerov. Náklady sa doplnia až po spracovaní rozpočtu).

Tabuľka 39 - Indikatívny rozpočet v EUR – sumarizácia

Prioritné oblasti	2015	2016	2017	2018	2019	2020	Spolu
I. Environmentálna	Podľa PD*	Podľa PD*	Podľa PD*	Podľa PD*	Podľa PD*	Podľa PD*	Podľa PD*
II. Sociálna	Podľa PD*	Podľa PD*	Podľa PD*	Podľa PD*	Podľa PD*	Podľa PD*	Podľa PD*
III. Hospodárska	Podľa PD*	Podľa PD*	Podľa PD*	Podľa PD*	Podľa PD*	Podľa PD*	Podľa PD*

** Podľa PD - Náklady sa doplnia až po vypracovaní projektovej dokumentácie, resp. v prípade už v súčasnosti hotovej projektovej dokumentácie ich doplníme v súlade s ňou.*

Tabuľka nižšie prezentuje rozpočet štruktúrovaný podľa zdroja financovania. Nakoľko sa pri väčšine projektových zámeroch obce Dvorany nad Nitrou ráta so získaním dotácie z rôznych dotačných titulov, v prípade úspechu jednotlivých žiadostí o NFP, bude obecný rozpočet v súčasnom programovacom období zaťažený financovaním rozvojovej stratégie v únosnej miere.

Tabuľka 40 - Indikatívny rozpočet podľa zdroja financovania v EUR

Rok	Celkové náklady	z toho verejné zdroje				z toho súkromné zdroje
		EU	ŠR	VÚC	Obec	
2015	Podľa PD*	Podľa PD*	Podľa PD*	Podľa PD*	Podľa PD*	0
2016	Podľa PD*	Podľa PD*	Podľa PD*	Podľa PD*	Podľa PD*	0
2017	Podľa PD*	Podľa PD*	Podľa PD*	Podľa PD*	Podľa PD*	0
2018	Podľa PD*	Podľa PD*	Podľa PD*	Podľa PD*	Podľa PD*	0
2019	Podľa PD*	Podľa PD*	Podľa PD*	Podľa PD*	Podľa PD*	0
2020	Podľa PD*	Podľa PD*	Podľa PD*	Podľa PD*	Podľa PD*	0
Spolu	Podľa PD*	Podľa PD*	Podľa PD*	Podľa PD*	Podľa PD*	0

* **Podľa PD** - Náklady sa doplnia až po vypracovaní projektovej dokumentácie, resp. v prípade už v súčasnosti hotovej projektovej dokumentácie ich doplníme v súlade s ňou.

E.II. FINANČNÁ ČASŤ

Finančný rámec na realizáciu PHSR pre potreby súhrnného prehľadu plánovaných projektov a aktivít je tabuľkou s podrobnou štruktúrou plánovaných finančných prostriedkov na opatrenia, projekty/aktivity PHSR na celé jeho obdobie. Dobré naplánovať finančnú a inštitucionálnu kapacitu je náročné a dobrý finančný rámec vytvára predpoklady na zvládnutie realizácie PHSR v súlade s reálnymi možnosťami obce.

Tabuľka Finančný rámec pre realizáciu PHSR pre potreby súhrnného prehľadu plánovaných projektov a aktivít tvorí Prílohu č.7.

ZÁVER

Program hospodárskeho a sociálneho rozvoja obce Dvorany nad Nitrou je základným nástrojom obce, ktorý určuje smer jej napredovania, pre plnenie strednodobých a dlhodobých cieľov, ktoré umožnia vytvárať kvalitné podmienky pre život všetkých jej občanov a návštevníkov. Tento dokument je dôležitým strategickým, systémovým a koncepčným dokumentom s časovým horizontom 6 rokov a zároveň základným východiskom pre spracovanie ďalších materiálov rozvoja jednotlivých oblastí života obce.

Základnou myšlienkou tohto dokumentu je presadzovať koncept trvalo udržateľného rozvoja, zlepšovať kvalitu života obyvateľov a vytvárať podmienky pre hospodársky rozvoj obce.

Vykonateľnosť jednotlivých opatrení a tým dosiahnutie stanovených cieľov bude závisieť od mnohých faktorov, predovšetkým od schopnosti zainteresovaných subjektov vypracovávať a predkladať príslušným riadiacim orgánom Operačných programov, resp. iných dotačných titulov, také projekty, ktoré budú konkurencieschopné. Veľký význam pre realizovanie jednotlivých opatrení a aktivít definovaných v PHSR bude mať úroveň riadenia a koordinácie celého procesu prípravy projektov a ich presadzovania na národnej úrovni.

PHSR je otvorený dokument, orgány obce ho môžu pravidelne aktualizovať podľa potrieb obyvateľov obce, jeho návštevníkov a potenciálnych investorov, s cieľom v maximálnej možnej miere zvýšiť životnú úroveň občanov a uspokojiť ich potreby a požiadavky.

Program hospodárskeho a sociálneho rozvoja obce Dvorany nad Nitrou bol schválený v zmysle zákona č. 309/2014 Z. z., ktorým sa mení a dopĺňa zákon č. 539/2008 Z. z. o podpore regionálneho rozvoja Uznesením obecného zastupiteľstva č..... dňa

PRÍLOHY

Príloha č. 1 - Zoznam členov riadiaceho tímu, pracovných skupín a partnerov zapojených do spracovania PHSR

Príloha č. 2 - Zoznam informačných zdrojov použitých v PHSR (východiskové strategické a koncepčné dokumenty, súvisiaca legislatíva a i.)

Príloha č. 3 - Zoznam skratiek použitých v PHSR

Príloha č. 4 – Akčný plán na daný rozpočtový rok s výhľadom na roky do 2020

Príloha č. 5 - Programová štruktúra obce Dvorany nad Nitrou na roky 2015 -2020

Príloha č. 6 – Monitorovacia správa – príklad

Príloha č. 7 – Finančný rámec pre realizáciu PHSR obce Dvorany nad Nitrou

Dokument vytvorila spoločnosť EMANDER, s.r.o., 2015