
PROGRAM HOSPODÁRSKEHO ROZVOJA A SOCIÁLNEHO ROZVOJA OBCE

LUDANICE

NA OBDOBIE 2015-2021



Spracovateľ dokumentu:
Regionálna rozvojová agentúra Topolčiansko



OBSAH

ZOZNAM POUŽITÝCH SKRATIEK	4
ZOZNAM GRAFOV, OBRÁZKOV, TABULIEK A MAPIEK	5
ÚVOD	7
ANALYTICKÁ ČASŤ.....	8
ZÁKLADNÁ CHARAKTERISTIKA OBCE	8
HISTÓRIA A KULTÚRA OBCE	10
PREDPOKLADY PRE ROZVOJ CESTOVNÉHO RUCHU	16
PRÍRODNÉ POMERY	19
OBYVATEĽSTVO	25
TECHNICKÁ INFRAŠTRUKTÚRA	30
SOCIÁLNA INFRAŠTRUKTÚRA	33
Domový a bytový fond	33
Školstvo	34
Zdravotníctvo a sociálna starostlivosť.....	35
Služby obyvateľstvu.....	36
EKONOMICKÁ ZÁKLADŇA OBCE	37
Majetok obce.....	40
ZDRUŽENIA A ORGANIZÁCIE NA ÚZEMÍ OBCE	42
VYHODNOTENIE PREDCHÁDZAJÚCEHO OBDOBIA A PHSR OBCE LUDANICE	42
Plánované aktivity v predchádzajúcom programovom období 2007-2013	42
Realizované projekty obce	44
VYHODNOTENIE DOTAZNÍKOVÉHO PRIESKUMU	46
Tlačený dotazník.....	46
Elektronický dotazník	54
SWOT ANALÝZA	60
STRATEGICKÁ ČASŤ.....	62
KLÚČOVÉ DISPARITY A HLAVNÉ FAKTORY ROZVOJA.....	62
ROZVOJOVÁ VÍZIA	63
PROGRAMOVÁ ČASŤ	65
POPIS JEDNOTLIVÝCH AKTIVÍT.....	66
REALIZAČNÁ ČASŤ	68

ZABEZPEČENIE REALIZÁCIE PROGRAMU HOSPODÁRSKEHO ROZVOJA A SOCIÁLNEHO ROZVOJA OBCE	68
VÄZBY NA STRATEGICKÉ DOKUMENTY KRAJA	68
ORGANIZAČNÉ ZABEZPEČENIE MANAŽMENTU PROGRAMU	71
INŠTITUCIONÁLNE ZABEZPEČENIE FORMOU PARTNERSTVA	71
MONITOROVANIE A HODNOTENIE	72
FINANČNÁ ČASŤ	77
ZÁVER	82
ZDROJE INFORMÁCIÍ.....	83
PRÍLOHY	83

ZOZNAM POUŽITÝCH SKRATIEK

BPEJ – Bonitované pôdno-ekologické jednotky
CR – cestovný ruch
ČOV – čistička odpadových vôd
DHZ – dobrovoľný hasičský zbor
DS – dom smútku
EAO – ekonomicky aktívne obyvateľstvo
EÚ – Európska únia
IBV – individuálna bytová výstavba
KBV – komplexná bytová výstavba
KD – kultúrny dom
KES – koeficient ekologickej stability
MAS – miestna akčná skupina
NCH PI - náučný chodník Považský Inovec
NSK – Nitriansky samosprávny kraj
ObÚ - obvodný úrad
OcÚ – obecný úrad
OFK – obecný futbalový klub
OP – operačný program
OÚ ŽP – Obvodný úrad životného prostredia
OZ – občianske združenie
PD – poľnohospodárske družstvo
PHSR – program hospodárskeho rozvoja a sociálneho rozvoja obce
POD – program obnovy dediny
PZ – poľovnícke združenie
ROEP – konanie o obnove evidencie pozemkov
ROP – Regionálny operačný program
RRA – regionálna rozvojová agentúra
RZ – rybárske združenie
SACR – Slovenská agentúra cestovného ruchu
SAŽP – Slovenská agentúra životného prostredia
SIEA – Slovenská inovačná a energetická agentúra
SODB – sčítanie obyvateľov, domov a bytov
SR – Slovenská republika
SZŤP – Slovenský zväz telesne postihnutých
ŠFRB – štátny fond rozvoja bývania
ŠÚ – štatistický úrad
TIR – tribečsko-inovecký región
TKO – tuhý komunálny odpad
ÚP – územný plán
ÚV SR – Úrad vlády Slovenskej Republiky
VÚC – vyšší územný celok
Z. z. – zbierka zákonov

ZOZNAM GRAFOV, OBRÁZKOV, TABULIEK A MAPIEK

Graf č. 1 - Vývoj počtu obyvateľov

Graf č. 2 - Vývoj demografických ukazovateľov obyvateľstva v rokoch 2007 - 2014

Graf č. 3 – Vývoj demografických ukazovateľov obyvateľstva v rokoch 2007 - 2014

Graf č. 4 - Štruktúra obyvateľstva podľa pohlavia a veku

Graf č. 5 – Veková skladba obyvateľstva

Graf č. 6 – Národnostné zloženie obyvateľstva

Graf č. 7 - Vývoj počtu detí v materskej a základnej škole

Graf č. 8 - Odvetvia zamestnanosti v obci Ludanice

Graf č. 9 – Vekové skupiny respondentov

Graf č. 10 - Miesto pracoviska

Graf č. 11 – Dôvody pre zotrvanie v obci

Graf č. 12 – Dôvody prípadného odsťahovania sa z obce

Graf č. 13 – Spokojnosť respondentov s infraštruktúrou obce

Graf č. 14 – Susedské vzťahy v obci

Graf č. 15 - Zapájanie sa respondentov do rozvojových aktivít obce

Graf č. 16 – Dôvody nezapájania sa do rozvojových aktivít v obci

Graf č. 17 – Spokojnosť respondentov s pracovnými príležitosťami v obci

Graf č. 18 – Oblasť rozvoja v budúcom období podľa respondentov

Graf č. 19 – Veková štruktúra respondentov

Graf č. 20 – Miesto pracoviska obyvateľov

Graf č. 21 – Dôvody pre prípadné odsťahovanie sa z obce

Graf č. 22 – Spokojnosť respondentov s infraštruktúrou obce

Graf č. 23 – Susedské vzťahy v obci

Graf č. 24 – Zapájanie sa respondentov do rozvojových činností obce Ludanice

Graf č. 25 – Dôvody nezapojenia sa do rozvojových aktivít obce Ludanice

Graf č. 26 – Spokojnosť s pracovnými príležitosťami v obci Ludanice

Graf č. 27 – Oblasť rozvoja obce Ludanice v budúcom období

Graf č. 28 – Spokojnosť s priestorom vytvoreným pre deti a mládež na využívanie ich voľného času

Obrázok č. 1 – Poloha obce v rámci kraja a v rámci územia Slovenska

Obrázok č. 2 – Symboly obce Ludanice

Obrázok č. 3 – Sochy v obci

Obrázok č. 4 – Kostol Najsvätejšej Trojice v obci Ludanice

Obrázok č. 5 – Seniorské srdce

Obrázok č. 6 - Ludančanka

Obrázok č. 7 – Slovenský orol

Obrázok č. 8 – Poľovné združenie Ponitran

Obrázok č. 9 - DHZ

Obrázok č. 10 - Dožinkové kultúrne leto

Obrázok č. 11 - Lúštek

Obrázok č. 12 – Okolie rieky a hrádze

Obrázok č. 13 - Tribeč

Obrázok č. 14 – Športový areál OFK Ludanice

Obrázok č. 15 - Mapa dopravných ťahov v okolí obce Ludanice

Tabuľka č. 1 – Podujatia v obci a kultúrno-spoločenské akcie

- Tabuľka č. 2 - Geomorfologické jednotky územia obce Ludanice
- Tabuľka č. 3 – Charakteristika pôdy v obci Ludanice
- Tabuľka č. 4 – Charakteristika pôdy v časti Mýtina Nová Ves
- Tabuľka č. 5 - Fytogeografické členenie obce Ludanice
- Tabuľka č. 6 - Začlenenie obce Ludanice do zoogeografického členenia – Terestrický biocyklus
- Tabuľka č. 7 - Začlenenie obce Ludanice do zoogeografického členenia - Limnický biocyklus
- Tabuľka č. 8 - Množstvá emisií za rok 2013 emitovaných zo stredných zdrojov znečisťovania ovzdušia v obci Ludanice
- Tabuľka č. 9 - Pôdny fond v obci Ludanice
- Tabuľka č. 10 - Vývoj počtu obyvateľov
- Tabuľka č.11 – Demografické charakteristiky obyvateľstva
- Tabuľka č. 12 - Vzdelanostná štruktúra obyvateľov
- Tabuľka č. 13 - Náboženské vyznanie v obci
- Tabuľka č. 14 - Množstvá odpadu vyprodukovaných v roku 2013 a v roku 2014
- Tabuľka č. 15 - Separovaný zber v obci za obdobie rokov 2007-2013
- Tabuľka č. 16 - Bytový a domový fond
- Tabuľka č. 17 - Bytový a domový fond
- Tabuľka č. 18 - Bytový a domový fond
- Tabuľka č. 19 - Bytový a domový fond
- Tabuľka č. 20 - Bytový a domový fond
- Tabuľka č. 21 - Bytový a domový fond
- Tabuľka č. 22 – Vývoj počtu žiakov v základnej a materskej škole
- Tabuľka č. 23 - Lokalizácia významných inštitúcií v obci Ludanice
- Tabuľka č. 24 – Ekonomická aktivita obyvateľstva
- Tabuľka č. 25 - Štruktúra ekonomicky aktívneho obyvateľstva podľa odvetví hospodárstva v roku 2011 v obci Ludanice
- Tabuľka č. 26 – Zoznam firiem a živnostníkov v jednotlivých odvetviach v obci Ludanice
- Tabuľka č. 27 – Rozpočet obce
- Tabuľka č. 28 – Majetok obce
- Tabuľka č. 29 – Budovy vo vlastníctve obce
- Tabuľka č. 30 - Organizácie alebo združenia pôsobiace na území obce
- Tabuľka č. 31 - Opatrenia a aktivity v PHSR obce Ludanice na roky 2007-2013
- Tabuľka č. 32 - Úspešné projekty Obce Ludanice v období 2007-2010
- Tabuľka č. 33 - Projekty realizované v roku 2011
- Tabuľka č. 34 - Projekty realizované v roku 2012
- Tabuľka č. 35 - Projekty realizované v roku 2013
- Tabuľka č. 36 - Projekty realizované v roku 2014
- Tabuľka č. 37 - Veková štruktúra respondentov
- Tabuľka č. 38 - Veková štruktúra respondentov obce
- Tabuľka č. 39 – SWOT analýza
- Tabuľka č. 40 – Špecifické ciele a opatrenia v prioritných oblastiach
- Tabuľka č. 41 – Zoznam opatrení a aktivít
- Tabuľka č. 42 - Projekty podané na rok 2015
- Tabuľka č. 43 - Vecný a časový harmonogram monitorovania plnenia PHSR Ludanice
- Tabuľka č. 44 - Vecný a časový harmonogram hodnotenia plnenia PHSR Ludanice
- Tabuľka č. 45 - Merateľné ukazovatele jednotlivých aktivít
- Tabuľka č. 46 - Indikatívny finančný plán realizácie PHSR v €
- Tabuľka č. 47– Súhrnný prehľad projektových zámerov obce Ludanice na roky 2015 – 2021

Mapa č. 1 – Administratívne členenie okresu Topoľčany s vyznačením obce Ludanice

Mapa č. 2 – Chrabriansky kanál

Mapa č. 3 – Kanál Od Ludanského

ÚVOD

V súvislosti s programovým obdobím Európskej únie na roky 2014-2020 a v súlade so zákonom č. 539/2008 Z. z. o podpore regionálneho rozvoja je nevyhnutné aktualizovať základné programové dokumenty, prostredníctvom ktorých je možné čerpať finančné prostriedky aj z Európskych štrukturálnych fondov na podporu rozvojových projektov a aktivít. Z dôvodu adresnejšej alokácie disponibilných finančných prostriedkov v novom programovom období bolo nutné aktualizovať taktiež základné a strategické dokumenty Nitrianskeho samosprávneho kraja. Doteraz platný Program rozvoja Nitrianskeho samosprávneho kraja (PR NSK) 2012 - 2018 bol schválený uznesením č. 236/2012 dňa 8. októbra 2012 na zasadnutí Zastupiteľstva Nitrianskeho samosprávneho kraja.

V súlade so zákonom o podpore regionálneho rozvoja sú vyššie územné celky a obce povinné aktualizovať alebo zostavovať Program hospodárskeho rozvoja a sociálneho rozvoja obce alebo vyššieho územného celku a uviesť v súlade s ustanoveniami novelizovaného zákona platného od 1. januára 2015. Hlavným cieľom je vychádzať z aktuálnej situácie v území a zostaviť strategickú a implementačnú časť tak, aby sa stala východiskom pre realizáciu budúcich projektov.

Charakteristika a štruktúra dokumentu

Program hospodárskeho rozvoja a sociálneho rozvoja obce je strednodobý rozvojový dokument, ktorý je vypracovaný v súlade s cieľmi a prioritami ustanovenými v národnej stratégii a zohľadňuje ciele a priority ustanovené v programe hospodárskeho rozvoja a sociálneho rozvoja vyššieho územného celku, na území ktorého sa obec nachádza, a je vypracovaný podľa záväznej časti územnoplánovacej dokumentácie obce.

Program hospodárskeho rozvoja a sociálneho rozvoja obce vytvorený v rámci partnerstva pozostáva z

- a) analytickej časti, ktorá obsahuje komplexné hodnotenie a analýzu východiskovej situácie obce s väzbami na širšie územie a odhad jej budúceho vývoja s dôrazom na možné riziká a ohrozenia vo väzbe na existujúce relevantné stratégie a koncepcie a využívanie vnútorného potenciálu územia, jeho limitov a rozvoja, definovanie podmienok udržateľného rozvoja obce,
- b) strategickej časti, ktorá obsahuje stratégiu rozvoja obce pri zohľadnení jej vnútorných špecifík a určí hlavné smery, priority a ciele rozvoja obce rešpektovaním princípov regionálnej politiky s cieľom dosiahnutia vyváženého udržateľného rozvoja územia,
- c) programovej časti, ktorá obsahuje najmä zoznam opatrení a aktivít na zabezpečenie realizácie PHSR obce,
- d) realizačnej časti, ktorá je zameraná na popis postupov inštitucionálneho zabezpečenia formou partnerstva a organizačné zabezpečenie realizácie PHSR obce, systém monitorovania a hodnotenia plnenia PHSR obce s ustanovením merateľných ukazovateľov, vecný a časový harmonogram realizácie PHSR obce formou akčných plánov a
- e) finančnej časti, ktorá obsahuje finančné zabezpečenie jednotlivých opatrení a aktivít, inštitucionálnej a organizačnej stránky realizácie PHSR obce.

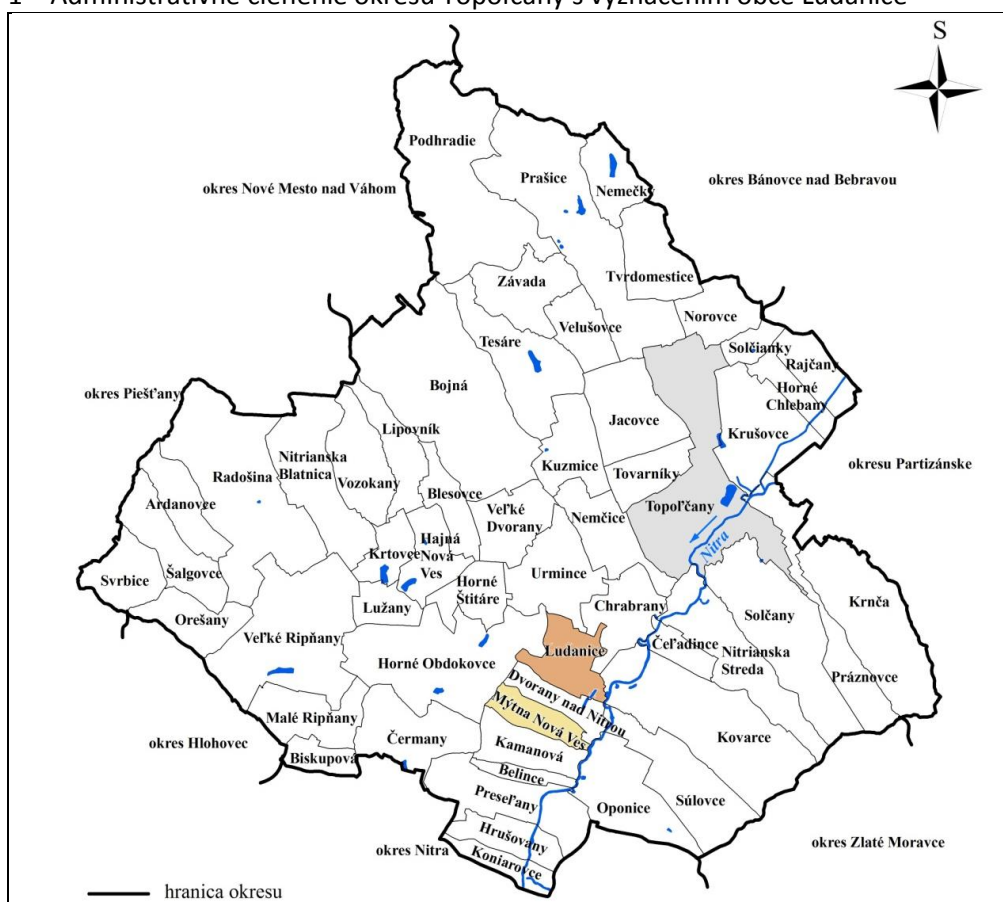
Vypracovanie programu hospodárskeho rozvoja a sociálneho rozvoja obce zabezpečuje obec pri uplatnení partnerstva. Aktualizácia PHSR obce sa vypracúva podľa potreby. PHSR a jeho aktualizáciu schvaľuje obecné zastupiteľstvo. Schválenie PHSR obce a príslušnej územnoplánovacej dokumentácie, ak jej spracovanie vyžaduje osobitný predpis, je podmienkou na predloženie žiadosti obce o poskytnutie dotácie zo štátneho rozpočtu a z doplnkových zdrojov podľa § 4 ods. 2. Tvorba Programu hospodárskeho rozvoja a sociálneho rozvoja obce je optimálnym nástrojom a jedinečnou možnosťou na strategický pohľad do samosprávy vôbec. Základom PHSR obce je teda OBČAN.

ANALYTICKÁ ČASŤ

ZÁKLADNÁ CHARAKTERISTIKA OBCE

Obec Ludanice sa nachádza v Nitrianskom kraji, v severnej časti topolčianskeho okresu v Tribečsko-Inoveckom regióne. Zemepisnú polohu charakterizujú súradnice 48°29'50" severnej zemepisnej dĺžky a 18°07'07" východnej zemepisnej šírky. Stred obce leží v nadmorskej výške 160 m n. m., chotár 156-247 m, jej katastrálne územie sa rozprestiera na rozlohe 1120 ha (11,2 km²). Obec Ludanice pozostáva z dvoch sídelných častí: - Ludanice a Mýtna Nová Ves. Ich administratívne územie oddeľuje katastrálne územie Dvorany nad Nitrou, ktorá sa v roku 1991 od obce Ludanice administratívne oddelenila. Obec leží v dopravnom koridore Nitra – Topolčany, sídlom prechádza cesta I. triedy č. 1/64. Geograficky obec patrí do Tribečsko-Inoveckého regiónu.

Mapa č. 1 – Administratívne členenie okresu Topolčany s vyznačením obce Ludanice



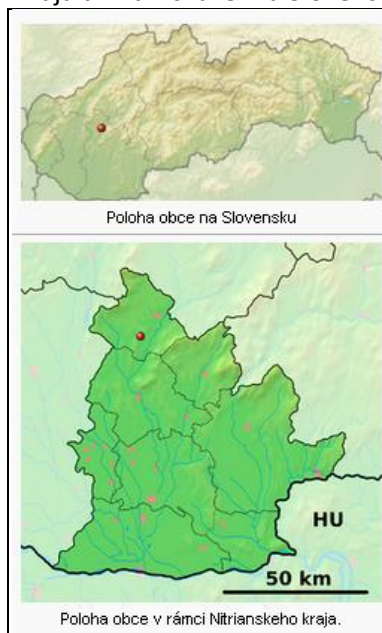
Zdroj: vlastné spracovanie

Administratívne je obec zaradená do obvodu Topolčany, územného celku Nitrianskeho samosprávneho kraja a do NUTS II Západné Slovensko.

Obývaná časť obce Ludanice v prevažnej miere leží v nadmorskej výške od 155-160 metrov. Iba jedna ulica sa tiahne smerom na severozápad vedľa cesty, ktorá spája Obec Ludanice a Horné Obdokovce a podobne ako ostatná časť chotára na západnej až severozápadnej strane aj tu najvyššie položené miesta presahujú nadmorskú výšku 200 metrov. Členitosť terénu je značná a ostro kontrastuje s rovinou v údolnej časti, kde sa rozprestiera obec. Rovinatý priestor pokračuje na juhovýchod smerom k rieke Nitre a rozľahlá rovina sa rozprestiera aj severným a južným smerom od obce. Rovina severne od obce Ludanice smerom k okresnému mestu Topolčany. Je tvorená úrodnými poliami, ktoré sa

rozprestierajú od ochrannej hrádze pri rieke Nitre vpravo až po dopravný koridor, tvorený štátnou cestou a železničnou traťou vľavo.

Obrázok č. 1 – Poloha obce v rámci kraja a v rámci územia Slovenska



Zdroj: internet

Klimatické podmienky určuje poloha obce v miernom pásme severnej zemepisnej šírky v oblasti prechodného stredoeurópskeho podnebia. Čo sa týka teplotných pomerov, priemerná ročná teplota v oblasti sa pohybuje okolo 8,5 stupňa Celzia. Ročná amplitúda medzi najteplejším a najchladnejším mesiacom sa pohybuje od 20°C do 22°C. Tento rozsah zaraďuje obec do mierne kontinentálneho podnebia. Priemerný ročný úhrn zrážok 600-700 mm zabezpečuje dostatočne vlhkú klímu a priaznivé vlhkové pomery v pôde, vhodnej na intenzívne poľnohospodárske využívanie. Prevládajúce prúdenie vzduchu je severozápadné až severné.

Obec leží v juhozápadnom regióne Slovenska, v oblasti stredné Ponitrie. Ludanice sú jednou z väčších obcí v okrese Topoľčany. Poloha na významnej cestnej a železničnej dopravnej trase Nitra - Prievidza, vo vzdialenosti 8 kilometrov od okresného mesta Topoľčany, zabezpečuje dobrú prepojenosť obce na okolie. Severným smerom, približne hodinu jazdy autom sa nachádza hornonitrianske centrum Prievidza, smerom na juh je región prepojený na starobylé mesto Nitra, súčasné centrum vysokého školstva a výstavníctva, ktoré je od obce Ludanice vzdialené asi 25 kilometrov. Obec sa nachádza približne 100 kilometrov od hlavného mesta Slovenskej republiky Bratislavy a cca 35 km západne je kúpeľné mesto Piešťany.

Relatívna blízkosť miest utvára podmienky pre rast a rozvoj okolitých obcí a uspokojovanie potrieb a sociálnych istôt obyvateľov. Poloha obce zabezpečuje jej obyvateľom kvalitnú školskú, sociálnu, technickú a dopravnú infraštruktúru. Dobrá infraštruktúra zabezpečuje aj podmienky pre migráciu obyvateľov do obce, ktorí sú spravidla zamestnaní v mestských sídlach avšak uprednostňujú kvalitu vidieckeho prostredia a ním poskytovaných možností vyžitia. Výhodná poloha a blízkosť centier má vplyv aj na mieru nezamestnanosti v obci, nakoľko jej obyvatelia dočasne migrujú za prácou práve do týchto okolitých miest. Dočasnú migráciu je možné sčasti identifikovať aj v dôsledku dopytu po školských, lekárskech a kultúrnych službách.


Erb Ludaníc má túto podobu - v modrom štíte vpravootočená strieborná, zlatovlasá, striebornoodeťá a zlato obutá žena, držiaca tri veľké zlaté klasy (3 klasy - symbolické spojenie motívu sv. Trojice -

patrocínium obce, ktorá bola vyobrazená na najstaršej pečati Dolných Ludaníc pochádzajúcej z r. 1718). Symbol ženy s klasmi bol v roku 1992 vložený do štítu, no bez potrebnej heraldickej štylizácie. Ide o bežný poľnohospodársky motív. Takéto motívy sú v obecnej heraldike pomerne časté (tak sa môžeme stretnúť s postavou roľníka, kosca, rozsievачa, rybára, vinohradníka...), každý je však svojim spôsobom jedinečný. Je nesporné, že každý z týchto symbolov možno interpretovať jednak ako symbol prevažného zamestnania obyvateľstva.

Vlajka obce Ludanice pozostáva zo siedmich pozdĺžnych pruhov vo farbách modrej (1/9), žltej (1/9), modrej (2/9), bielej (1/9), modrej (2/9), žltej (1/9) a modrej (1/9). Vlajka má pomer strán 2:3 a ukončená je tromi cípmi, t.j. dvomi zástrihmi, siahajúca do tretiny listu vlajky.

Zástava obce Ludanice má podobnú kompozíciu ako obecná vlajka. Pomer jej strán však nie je záväzne stanovený, čo znamená, že zástava môže byť aj dlhšia. Zástava sa od vlajky odlišuje tiež tým, že kým vlajka predstavuje voľný kus textilu, ktorý sa vtyčuje na stožiar pomocou lanka, zástava je vždy pevne spojená so žrdou, stožiarom alebo kratším priečnym rahnom (ak ide o koruhvu).

Obrázok č. 2 – Symboly obce Ludanice



Zdroj: OcÚ Ludanice

HISTÓRIA A KULTÚRA OBCE

Prvá písomná zmienka o obci Ludanice pochádza z roku 1242. Starý pôvodný názov Ludaníc znel Ludan. Jedným z možných vysvetlení pôvodu názvu obce, resp. názvu v príbuznom tvare Ljudan (ľudský, ľudnatý) je poukazovanie na veľkú ľudnatú dedinu. Písaná forma názvu obce sa zmenila na Ludanicze. Neskoršie doložené názvy sú: Ludano (1327), Dolne, Horne Ludanicze (1773), Nyitraludány (1892), Ludanice (1920), maď. Nyitraludány. Dokument, kde sa prvý raz vyskytuje názov obce vo forme Ludanicze je spojený s dedičkou po poslednom príslušníkovi z ludanickej vetvy rodu, Petrovi Ludanickom. Obec patrila kráľovi, rodu Ludanických, časť obce tunajšiemu benediktínskemu opátstvu Kozmu a Damiána, po jeho zániku koncom 15. storočia nitrianskej kapitule. Ludanickí sa pridali k husitskému hnutiu a ich vplyvom sa z Ludaníc stalo akési stredisko slovenských husitov. Od roku 1841 boli zemepánmi Dvoranskí, v roku 1533 Országhovci, v roku 1556 Babindolskí. V 17.-18. storočí patrila obec Jezernickým a Erdődyovcom. V roku 1422 dostala obec trhové právo. V 17. storočí sa stala strediskom panstva Ludanice, ktoré sa začiatkom 18. storočia pripojilo k panstvu Topoľčany. Časť obce s protitureckým opevnením, patriaca zemanom, dostala v 16. storočí názov Horné Ludanice, časť kapitulská Dolné Ludanice.

V podstate od založenia benediktínskeho opátstva bola obec majetkovo rozdelená na hornú a dolnú časť. Horná časť obce predstavovala majetkové podiely patriace Ludanickovcom spolu s kaštieľom, dolná časť nazývaná aj opátska patrila tunajšiemu opátstvu. V poslednej dekáde 19. storočia dochádza k zmene v členení obce Ludanice na Horné a Dolné. Po ich zlúčení dostala obec nové meno a podľa vtedy prebiehajúcich maďarizačných tendencií sa volala NyitraLudány. Po skončení Rakúska –

Uhorska dostala obec terajší názov Ludanice. V roku 1608 obe obce vypálili Turci. V roku 1815 mala obec vinice a 22 domácností, v roku 1787 Dolné Ludanice mali 31 domov a 206 obyvateľov, Horné Ludanice mali 34 domov a 239 obyvateľov. Obe obce sa zlúčili v polovici 19. storočia.

Obyvatelia obce sa zaoberali poľnohospodárstvom a vinárstvom. V roku 1929 bola obec elektrifikovaná a súčasne bol zavedený aj telefón. V 19. storočí mali tu veľkostatok Stummerovci.

Obec Ludanice bola osídlená v neolite. Na jej území sú archeologicky doložené sídliská volútovej kultúry, kostrové pohrebisko ludanického typu s nálezmi keramiky bodrogkeresztúrskej kultúry, eneolitické sídliská s kanelovanou keramikou, sídliskové nálezy hallštatské a laténske, rímsko-barbarské žiarové hroby, poklady mincí z 11.-17. storočia. V inundácii rieky Nitry je zaniknutý stredoveký hrádok z 12.-14. storočia. Impulzom pre archeologické bádanie v obci Ludanice boli v prevažnej miere výkopové práce stavieb realizovaných v obci alebo jej blízkom okolí. Náhodné nálezy keramického materiálu, či dokonca odkrytie hrobov z dávnej minulosti boli signálmi, ktoré upozornili na možnosť bližšieho preskúmania danej lokality z archeologického hľadiska. Okrem keramického materiálu boli nájdené najmä v sídliskových jamách predmety, ktoré dokumentujú roľnícky charakter vtedajšieho osídlenia. Uskutočnené sondy vydali dôkazy o osídlení oblasti ľuďmi s lineárnou keramikou v lokalite Ludaníc v mladšej dobe kamennej. Dôležité miesto významných archeologických nálezov je aj Lúštek, kde boli objavené tri hroby, z ktorých jeden bol detský. Archeologický výskum poskytol nálezy keltskej keramiky, ale nepodarilo sa nájsť ani jeden sídliskový objekt, typický pre Keltov na našom území. Keď sa v Ludaniciach začalo v päťdesiatych rokoch s výstavbou školy, pri výkopových prácach sa taktiež našli svedectvá o pravekom osídlení obce. Ide o dve nádoby, ktoré predstavujú vôbec prvý keramický materiál z územia hornej a strednej Nitry vyrobený pomocou hrnčiarskeho kruhu. V zbierkach prehistorického múzea vo Viedni zistila v roku 1932 rakúska archeologička Dr. Leonore Nischer-Falkenhof závažné nálezy pochádzajúce z obce Ludanice, komitát Nitra. Všetky pochádzali z 19. storočia a boli objavené v roku 1884. Na základe nájdennej keramiky bola vyčlenená a pomenovaná ludanická skupina lengyelskej kultúry neskorej doby kamennej.

V roku 2005 boli v obci urobené archeologické sondy v priestore, ktorý patrí do areálu základnej školy, ktoré odkryli s najväčšou pravdepodobnosťou benediktínske opátstvo. Zaujímavým nálezom je aj systém teplovzdušného vykurovania (hypocaustum), ktorý sa využíval najmä v kláštorech. Výskumom sa podarilo objaviť aj dve krídla ludanického opátstva, čo predstavuje veľkú výzvu do budúcnosti pri odkrytí základov opátskeho kostola.

Do roku 1991 bola súčasťou obce Ludanice obec Dvorany nad Nitrou. V roku 1975 sa začínajú realizovať kroky, ktoré viedli k zlúčeniu obcí Ludanice, Mýtňa Nová Ves a Dvorany nad Nitrou. V roku 1990 sa Dvorany nad Nitrou odčlenili a tak vznikli dve samostatné obce a to Ludanice s miestnou časťou Mýtňa Nová Ves a Dvorany nad Nitrou.

O Mýtnej Novej Vsi sa hovorí prvýkrát v dokumente z roku 1318. V listine biskupa Jána sa uvádza existencia obce pod názvom Nova Villa, kde sa už pravdepodobne dávnejšie vyberalo mýto. Názov Nová Ves môže znamenať, že išlo o obnovenú dedinu na mieste staršej, ktorá bola zničená za tatárskeho vpádu. Asi už v 13. storočí sa tu na frekventovanej ceste vyberalo mýto a preto dedina zostala kráľovským majetkom. Na prelome 13. a 14. storočia ju získal Matúš Čák a pripojil ju k Topoľčianskemu hradnému panstvu. Súčasťou tohto panstva zostala Mýtňa Nová Ves počas celého stredoveku.

V časti Mýtňa Nová Ves sa robil archeologický výskum v 80-tych rokoch 20. storočia. Bolo tu nájdené pohrebisko z doby bronzovej. Cintorín ako aj osadu z doby bronzovej narušili náhodné výkopové práce, pri ktorých bolo rozrušených niekoľko hrobov starých okolo 3 800 rokov.

Následný archeologický prieskum v rokoch 1982-1989 priniesol množstvo poznatkov, ktoré rozšírili informačné poznanie o dobe bronzovej. Pohrebisko nitrianskej skupiny je špecifické minimálnym

porušením hrobov a pozoruhodné vysokým výskytom kamenných streliek v hroboch bojovníkov. Pohrebisko vydalo aj početné doklady zlievačstva, kovotepectva a inej výroby.

Významné osobnosti, ktoré sa narodili a pôsobili v obci Ludanice, sú:

Helena Križanová – Brindzová (1922 – 1990)



Známa spisovateľka krátkych próz a veršovaných knížiek pre deti. Prekladateľka z ruskej a sovietskej poézie pre deti a dospelých. V Bratislave pôsobila ako vedúca redaktorka časopisu Zornička. V Československom rozhlasu pracovala ako dramaturgička vysielania pre deti.

JUDr. Bohumil Repík (1928 - 2012)

Právo študoval na Právnickej fakulte Univerzity Komenského v Bratislave. V rokoch 1990-1992 bol podpredsedom Najvyššieho súdu ČSFR. V rokoch 1992-1998 bol sudcom Európskeho súdu pre ľudské práva v Štrasburgu. V rokoch 1999-2000 bol členom Legislatívnej rady vlády SR. Ako autor vydal tri a ako spoluautor ďalšie dve monografie. V roku 2002 mu Jednota českých právnikov udelila striebornú medailu Antonína Randu. V tom istom roku mu prezident SR udelil Pribinov kríž II. tr. za výrazný podiel na formovaní novej slovenskej legislatívy európskeho typu.

Anton Gendiar (1930 – 2005)

Významný umelecký maskér slovenskej filmovej tvorby spolupracoval počas svojej umeleckej kariéry s najznámejšími režisérmi (film Medená veža - réžia: Martin Hollý, masky: Anton Gendiar, film Šeptající fantóm - réžia: Andrej Lettrich, masky: Anton Gendiar, film Sedím na konári a je mi dobre - réžia Juraj Jakubisko, masky: Anton Gendiar, atď.).

Viktor Belányi (1877 – 1955)

Maliar, ktorý sa orientoval na krajinomaľbu a maľbu kvetinových zátiší. Na Slovensku mal výstavy v Trenčíne v roku 1915 a v Bratislave v roku 1916 a 1918.

Vincent Krajčovič (1931 – 2003)

Najaktívnejší Slovák v Detrote. Zapájal sa do kultúrnej a politickej činnosti Slovákov v Detrote i okolí. Oboznamoval krajanov s tvorbou veľkých slovenských básnikov, ale aj s jeho vlastnou tvorbou. Žil pre Slovensko a odišiel na večnosť v Amerike. Zomrel v roku 2003.

Ján Košecký (1914-2000)

Významný pedagóg, prekladateľ, literát, čestný obyvateľ mesta Žiliny. Okrem iných publikácií je autorom historických pojednaní: Historicko-archeologické glosy o predpokladanom prvotnom osídlení lokality dnešných Ludaníc - Husiti v Ludaniciach Páni z Ludaníc, Zasadanie synody na hrade Ludan v roku 1656. Súčasťou jeho života a diela je, že sa stali prameňom ďalšieho oboznamovania sa s dejinami viacerých miest a obcí, v ktorých žil a pracoval. Počnúc rodnou obcou Ludanice, cez mestá štúdií - Topolčany, Nitra, Trnava, Bratislava a sídla kde vyučoval - Tisovec, Zlaté Moravce, Bytčica, Žilina až po Ilavu s ktorou je rodinne spätý a kde je i pochovaný.

ThDr. Bohumil Kapusta, pápežský prelát (1922-1994)

Narodil sa v Ludaniciach 18.2.1922. Na ľudovú školu chodil v Ludaniciach. Ako kaplán pôsobil v Dubnici nad Váhom, Čadci, Kysuckom Novom Meste, Turzovke, Púchove. Neskôr ako správca kostola sv. Anny v Trenčíne, potom v Púchove n/V - Horné Kočkovce a od 1. 11. 1971 ako správca fary,

neskoršie dekan v Bánovciach nad Bebravou až do svojej smrti. Zomrel 8.10. 1994, pochovaný je v Bánovciach nad Bebravou

Michal Kratochvíla (1753-1829) pôsobil v obci v rokoch 1786-1817, bol bernolákovec.

Významnými pamiatkami v obci Ludanice sú zrúcaniny bývalého benediktínskeho opátstva z 13. storočia, zachovaného v základoch pod terénom. Za zmienku stojí aj prístenný klasicistický stĺp z konca 18. storočia.

V súčasnosti historická pamiatka socha sv. Jána Nepomuckého podobne ako socha sv. Donáta stojí na miestnom cintoríne. Socha sv. Donáta je umiestnená v ľavej časti od vchodu do cintorína na peknom priestrannom mieste. Patrí k Ludaniciam viac ako 250 rokov. Pochádza z 1. polovice 18. storočia a postaviť ju dal Jozef Erdödy a jeho manželka, ktorí významným spôsobom podporovali náboženský život obce. Latinský nápis obsahuje prosbu ku sv. Donátovi, aby obyvateľov ochraňoval od blesku, moru, ľadovca a ohňa.

Obrázok č. 3 – Sochy v obci



Zdroj: OcÚ Ludanice

Dominantou stredu obce je rímsko-katolícky farský kostol Najsvätejšej Trojice. Je v barokovom slohu z roku 1701, reštaurovaný v rokoch 1760-1761 a v roku 1908. V roku 1752-1761 prešiel rozsiahlou prestavbou a modernizáciou, ktorá bola financovaná vtedajšou majiteľkou panstva Ludanice Máriou Teréziou Beréni. Zatiaľ posledná, 10 ročná rekonštrukcia kostola bola ukončená v roku 2010. Do farnosti patria tieto obce: Ludanice, Ludanice časť Mýtna Nová Ves, Dvorany nad Nitrou, Kamanová.

Obrázok č. 4 – Kostol Najsvätejšej Trojice v obci Ludanice



Zdroj: OcÚ Ludanice

V roku 2000 vznikla v obci dramaticko - spevácka skupina „Seniorské srdce“, ktorá vystupuje pri kultúrnych akciách v obci a úspešne reprezentuje aj mimo okresu.

Obrázok č. 5 – Seniorské srdce



Zdroj: OcÚ Ludanice

V obci pôsobí dychová hudba Ludančanka, ktorá bola založená dňa 20.2. 1970. Dychová hudba sa pravidelne zúčastňuje festivalov dychových hudieb a svojimi vystúpeniami obohacujú program na rôznych kultúrnych podujatiach.

Obrázok č. 6 - Ludančanka



Zdroj: OcÚ Ludanice

Spoločenské organizácie v obci Ludanice sú nasledovné - Slovenský orol je samostatným dobrovoľným a nepolitickým občianskym združením dospelých, detí a mládeže bez vekového obmedzenia, zameraným na telovýchovu, športovú a turistickú činnosť doplnenú o kultúru, osvetovú činnosť s dôrazom na kresťanskú orientáciu, tradície sv. Cyrila, sv. Metoda a sv. Gorazda. Občianske združenie sa realizuje nielen v obci Ludanice, ale zapája sa aj do činností organizovaných ústredným orgánom Slovenského orla.

Obrázok č. 7 – Slovenský orol



Zdroj: OcÚ Ludanice

Základná organizácia Jednoty dôchodcov Slovenska Ludanice vznikla v roku 2000. V súčasnosti má organizácia 80 členov. Členovia sa zapájajú do každej akcie, ktorú organizuje obec a usporadúvajú vo svojom klube výstavy.

Poľovné združenie Ponitran bolo založené v roku 1970 a tvoria ho katastrálne územia obcí Chrabrany, Ludanice, Dvorany nad Nitrou, Mýtna Nová Ves a Kamanová. Združenie má v súčasnosti 40 členov.

Obrázok č. 8 – Poľovné združenie Ponitran



Zdroj: PZ Ponitran

Dobrovoľný hasičský zbor (DHZ) Sv. Urbana a zároveň Obecný hasičský zbor (OHZ) Ludanice je občianske združenie zamerané na ochranu ľudí a majetku pred požiarom a záplavami. DHZ Mýtna Nová Ves reprezentuje obec už po dlhé roky na obvodových, okresných a aj pohárových súťažiach, kde dosahuje výsledky k spokojnosti členov. V súčasnosti má 26 členov v troch kategóriách: muži, ženy a dorastenci.

Obrázok č. 9 - DHZ



Zdroj: OcÚ Ludanice

Kultúrno-spoločenská činnosť obyvateľov obce je realizovaná predovšetkým v kultúrnom dome.

V kultúrnom dome sa nachádza tanečná sála s vestibulom, sklady, dve sociálne zariadenia, kuchyňa, premietacia miestnosť, ozvučovací miestnosť, bar, vestibul kina s kinosálou, šatne, miestnosť dychovej hudby a klub mládeže. Budova kultúrneho domu má viacúčelové využitie: svadby, kary, oslavy, výročia, športové aktivity, skúšobňa miestnej dychovej hudby, premietanie, kinosála a priestory pre klub mládeže a rôzne kultúrne programy.

Tabuľka č. 1 – Podujatia v obci a kultúrno-spoločenské akcie

Podujatia v obci a pravidelné kultúrno-spoločenské akcie		
Mesiac	Názov podujatia	Organizácia /usporiadateľ
január	Trojkráľový mariášový turnaj	OcÚ
február	Fašiangy	OcÚ, ZŠ s MŠ
máj	Stavanie mája	OcÚ
jún	Hody	OcÚ
jún	Gymnastický deň	OcÚ, ZŠ s MŠ
jún	Turnaj starých pánov	OcÚ
august	Dožinky	OcÚ
október	Úcta k starším	OcÚ
november	Katarínska zábava	OcÚ
december	Mikuláš	OcÚ
december	Noc v škole	ZŠ s MŠ
december	Kultúrne Vianoce	OcÚ, ZŠ s MŠ

Zdroj: OcÚ Ludanice

Obrázok č. 10 - Dožinkové kultúrne leto



Zdroj: OcÚ Ludanice

V obci sa nachádza knižnica, dva cintoríny s domami smútku, jeden významný hrob, rímskokatolícky kostol, farský úrad, zvonica a 5 sôch. Zaujímavosťou v obci je archeologické nálezisko benediktínskeho kláštora. Oddychové aktivity môžu obyvatelia vykonávať v obecnom parku a na verejnom priestranstve v areáli vykopávok benediktínskeho opátstva.

PREDPOKLADY PRE ROZVOJ CESTOVNÉHO RUCHU

Obec Ludanice neoplýva významnejšími historickými pamiatkami. Najzaujímavejšími sú rímskokatolícky farský kostol – kostol Najsvätejšej Trojice z roku 1701, socha sv. Donáta a sv. Jána Nepomuckého, zrúcaniny bývalého benediktínskeho opátstva z 13. storočia a prístenný klasicistický stĺp z konca 18. storočia.

Cestovný ruch v obci Ludanice je teda relatívne slabý, jediným ťahúňom je spomínané archeologické nálezisko z 13. storočia. Archeologické sondy urobené počas výskumu v letných mesiacoch roku 2005 v priestore, ktorý patrí do areálu základnej školy v Ludaniciach a kde s najväčšou pravdepodobnosťou v minulosti stálo benediktínske opátstvo priniesli zaujímavé poznatky. Boli odkryté pozostatky barokového majera o ktorom sa traduje, že práve on bol postavený na mieste starovekého opátstva. Okrem toho boli nájdené aj pozostatky staršej architektúry, ktorú odborníci datujú do prelomu 14. a 15. storočia.

Pozoruhodným nálezom je systém teplovzdušného vykurovania. Ide o tzv. hypocaustum, spôsob vykurovania, ktorý sa využíval najmä v kláštoroch. Zariadenie pochádza zrejme z prelomu 14. a 15. storočia a unikátne je hlavne preto, lebo je zachované v dobrom stave. Archeologickým výskumom sa podarilo objaviť dve krídla ludanického opátstva. Veľkou výzvou do budúcnosti je odkrytie základov opátskeho kostola. Podrobnejšie zhrnutie výsledkov výskumu obsahuje plagát Kláštor sv. Kozmu a Damiána, ktorý je umiestnený na obecnom úrade v Ludaniciach. V obci je aj nálezisko v Mýtnej Novej Vsi z doby bronzovej, kde sa našlo pohrebisko nitrianskej skupiny, avšak nachádza sa na súkromnom pozemku.

Rybársky revír Zádvorie – vodná plocha, ktorá sa nachádza v priestore za obcou, jediná lokalita v Ludaniciach s väčším množstvom nahromadenej pomaly tečúcej vody. Má ju v prenájme RZ Zádvor.

Pre pešiu turistiku, prípadne cykloturistiku, je vhodná vychádzka vedľa Panského potoka. Je to nenáročná trasa pre peších alebo aj cyklistov, kde je spevnený chodník. Po niekoľkých sto metroch po chodníku sa nachádza ďalšia významná lokalita v ludanickom chotári. Je to Lúštek, nachádza sa na pravej strane chodníka a je to miesto dôležitých archeologických nálezov. Táto časť chotára v severnej časti obce, kde sa našli počas archeologického výskumu v roku 1955 nálezy z mladšej doby kamennej, bola v minulosti rozľahlý a mierne vyvýšený kopec. Práve v lokalite Lúštek boli pri vykopávkach nájdené tri hroby praobyvateľov, ktorí žili v oblasti dnešných Ludaníc.

Obrázok č. 11 - Lúštek



Zdroj: OcÚ Ludanice

Z obce Ludanice sa za krátku dobu - asi 10 minút chôdze návštevník dostane k ochrannej hrádzi pri rieke Nitre. Oblasť okolo rieky je husto porastená vegetáciou a na hrádzi rastie tráva a rôzne druhy poľných kvetov. V tejto časti obce je možnosť sa prejsť po turistickej cyklotrase a obdivovať okolie obce. Z obce Ludanice najkratšia trasa, po ktorej sa dostanete priamo k protipovodňovej hrádzi, vedie po ceste vedľa bytových domov. Neďaleko bytoviek preteká potok a po ľavej strane je dobrý výhľad na poľnohospodárske družstvo v Ludaniciach.

Obrázok č. 12 – Okolie rieky a hrádze



Zdroj: OcÚ Ludanice

Z obce Ludanice možno uskutočniť pešiu túru na najvyšší vrch pohoria Tribeč. Je to Veľký Tribeč, ktorý má výšku 829 m. Asi 3 km chôdze po asfaltovej ceste, ktorá spája Ludanice s podhorskou obcou Kovarce vystrieda pochod cez lesné cestičky.

Obrázok č. 13 - Tribeč



Zdroj: OcÚ Ludanice

Na zbavenie sa ruchu vládnuceho na hlavnej ceste vedúcej cez obec je potrebné odbočiť v smere na Nitru za miestnym cintorínom doprava. Nachádza sa tam sto metrov dlhá bočná cesta končiaca železničným priecestím. Po pravej strane sa nachádza ŠPORT Bar a pri železničnej trati súkromné viacúčelové ihrisko. Za priecestím sa cesta vetví. Doprava smeruje k športovému areálu OFK Ludanice.

K lokalite Hlboká smeruje cesta vľavo. Na západnej strane katastra obce Ludanice je pomerne členitý terén, miestami presahujúci 200 metrov nadmorskej výšky. Zelený pás stromov a kríkov sa vrezáva do okolitých polí. O vysadenie lokality prevažne medonosnými stromami ako sú agáty sa zaslúžili chovatelia včiel, ktorí si týmto spôsobom v blízkosti obce zabezpečovali znášku medu. Hlboká v terénnej preliačine bola ideálne miesto pre vybudovanie strelnice, ktorá tu bola postavená ešte v polovici 70-tych rokov minulého storočia.

Obrázok č. 14 - Športový areál OFK Ludanice



Zdroj: OcÚ Ludanice

Ubytovacie zariadenia ponúka obec v rámci dvoch penziónov, pričom penzión Altana má kapacitu maximálne 14 lôžok, penzión Romantik uvádza len kapacitu 10 lôžok. Stravovacie zariadenia má obec Ludanice zabezpečené prostredníctvom reštaurácií a pizzerií Altana, Indians Pub a Romantik a dvoch pohostinských zariadeniach. Stravovacie a ubytovacie služby sú pre rozvoj cestovného ruchu na danú obec postačujúce.

Zariadenia pre relax a voľný čas ponúka obec Ludanice vo forme troch športových zariadení (multifunkčné ihrisko, futbalový štadión, sauna a posilňovňa), dvoch detských ihrísk a telocvične v základnej škole. Obec disponuje taktiež dvomi strelnicami a dvomi tenisovými kurtmi. Komplexné služby obyvateľstvu sú popísané v kapitole Sociálna infraštruktúra - Služby obyvateľstvu. Potenciál pre agroturizmus obec Ludanice nemá.

PRÍRODNÉ POMERY

Ludanice ležia uprostred Nitrianskej sprašovej pahorkatiny na pravostrannej nive a terase Nitry. Odlesnený chotár tvoria mladotreťohorné usadeniny, na pahorkatine pokryté sprašou, na nive nivnými uloženinami. Má hnedozemné a nivné pôdy.

Územie obce Ludanice je súčasťou Alpsko – himalájskej sústavy, v rámci ktorej sa nachádza podsústava Panónska panva. V rámci Panónskej panvy zasahuje do územia provincia Západopanónskej panvy, subprovincia Malá dunajská kotlina, oblasť Podunajská nížina a celok Podunajská pahorkatina. Do územia obce zasahujú dva podcelky. Severozápadnú časť územia vyplňa podcelok Nitrianska pahorkatina a s časťou Nitrianska niva a juhovýchodná časť územia je tvorená podcelkom Bojnianska pahorkatina a časťou Stredonitrianska niva.

Tabuľka č. 2 - Geomorfologické jednotky územia obce Ludanice

sústava	Alpsko – himalájska	
pod्सústava	Panónska panva	
provincia	Západopanónska panva	
subprovincia	Malá dunajská kotlina	
oblasť	Podunajská nížina	
celok	Podunajská pahorkatina	
podcelok	Nitrianska pahorkatina	Bojnianska pahorkatina
časť	Nitrianska niva	Stredonitrianska niva

Zdroj: Atlas krajiny Slovenskej republiky, 2002

Geologická stavba

Na geologickej stavbe obce Ludanice sa podieľajú viaceré tektonické jednotky od tatrid, mezozoických komplexov až terciérnej výplne výbežkov Podunajskej panvy. Tektonická stavba a horninové zloženie sú výsledkom niekoľkých tektonických pochodov, pričom dnešný ráz je hlavne odrazom alpínskeho orogénu. Tektonické štruktúry ovplyvňujúce morfológický ráz územia vznikli až za neogénnej vrásnivej periódy. Zo stratigrafického hľadiska patria najstaršie horniny nachádzajúce sa v podloží Nitrianskej pahorkatiny pleistocénu a holocénu. Z litologického hľadiska ide o eolické sedimenty – prachovité až piesčité hliny a prolúviálne sedimenty - hliny, piesky a piesčité hliny náplavových kužeľov. Tento predkvartétny podklad je miestami prikrytý sedimentmi štvrtohôr. Územie tvoria tiež menšie zvodnenice s medzizrnovým alebo puklinovým typom priepustnosti. Základ vytvárajú fluválne štrky, potom štrky, piesčité štrky a piesky novej akumulácie lokálne prekryté hlinami- prevažne wurm, miestami s holocénnym pokryvom.

Klimageografická charakteristika

Územie obce patrí z klimatického hľadiska do teplej oblasti. Počet letných dní v roku je 50 s denným maximom teploty vzduchu viac ako 25 °C. V rámci teplej oblasti zasahujú do územia dva okrsky a to teplý, suchý, s miernou zimou a mierne suchý, s miernou zimou. Priemerná teplota vzduchu v júli je 19,8 ° a najchladnejším mesiacom je január s teplotou -2,4 °C. Priemerný ročný úhrn zrážok je 550 mm.

Povrchové vody

Územie obce spadá do povodia rieky Nitry. Prevažná časť územia je odvodňovaná Chrabrianskym kanálom a jeho pravostranným prítokom potok Dolina. Ďalšie vodné toky sú Lúky a Mýtna Nová Ves s prítokom. Vodnou plochou v území obce Ludanice je významná mokraď, ktorá bola zaevidovaná v rámci mapovania mokradí na Slovensku v rokoch 1991-1999 – Ludanické mŕtve rameno.

Pôdne pomery

V katastrálnom území obce Ludanice, v juhovýchodnej časti obce sa vytvorili azonálny typ pôdy – fluvizem glejová a v severovýchodnej časti je to fluvizem typická. V západnej časti obce sa vyskytuje pôdny typ hnedozem typická a pseudoglejová a v severnej časti územia je výskyt hnedozemí.

Tabuľka č. 3 – Charakteristika pôdy v obci Ludanice

kód BPEJ	hlavná pôdna jednotka	svahovitosť	expozícia	skeletovitosť	hlbka pôdy	zrornosť
0106002	FMm	rovina bez prejavu plošnej vodnej erózie	rovina	bez skeletu	hlboké	stredne ťažké pôdy, hlinité
0112003	FMG	rovina bez prejavu plošnej vodnej erózie	rovina	bez skeletu	hlboké	ťažké pôdy, ílovitohlinité
0144002	HMm	rovina bez prejavu plošnej vodnej erózie	rovina	bez skeletu	hlboké	stredne ťažké pôdy, hlinité
0146203	HM	mierny svah	východná a západná	bez skeletu	hlboké	ťažké pôdy, ílovitohlinité
0150202	HMG	mierny svah	východná a západná	bez skeletu	hlboké	stredne ťažké pôdy, hlinité

Zdroj: www.podnemapy.sk

V západnej a centrálnej časti katastrálneho územia Mýtnej Novej Vsi sa vyskytujú hnedozeme pseudoglejové a v južnej časti územia v blízkosti Chrabrianskeho kanála bol vyvinutý azonálny typ pôdy – fluvizem glejová a typická.

Tabuľka č. 4 – Charakteristika pôdy v časti Mýtka Nová Ves

Kód BPEJ	Hlavná pôdna jednotka	svahovitosť	expozícia	skeletovitosť	Hĺbka pôdy	zrornosť
0112003	FMG	rovina bez prejavu plošnej vodnej erózie	rovina	bez skeletu	hlboké	ťažké pôdy, ílovitohlinité
0107003	FMm	rovina bez prejavu plošnej vodnej erózie	rovina	bez skeletu	hlboké	ťažké pôdy, ílovitohlinité
0150202	HMG	mierny svah	východná a západná	bez skeletu	hlboké	stredne ťažké pôdy, hlinité

Zdroj: www.podnemapy.sk

Biogeografická charakteristika

Z hľadiska fytogeografického členenia začleňujeme územie obce do dubovej zóny, nížinnej podzóny a pahorkatinnej oblasti. V rámci pahorkatinnej oblasti patrí územie do dvoch okrskov a to v severozápadnej časti zasahuje do územia Nitrianska pahorkatina s podokresom Bojnianska pahorkatina a v južnej časti obci vstupuje do územia Nitrianska niva.

Tabuľka č. 5 - Fytogeografické členenie obce Ludanice

Zóna	Podzóna	Oblasť	Okres	Podokres
dubová	nížinná	pahorkatinná	Nitrianska pahorkatina	Bojnianska pahorkatina
			Nitrianska niva	

Zdroj: Atlas krajiny Slovenskej republiky, 2002

Rekonštruovaná prírodná vegetácia

Geobotanická mapa ČSSR znázorňuje prirodzenú vegetáciu, teda aký vegetačný kryt by sa na území vyvinul, keby do vývojového procesu nezasahoval človek.

Lužné lesy nížinné (*Ulmion*) – Zaráďujeme sem jaseňovo – brestové a dubovo – brestové lesy, ktoré sú rozšírené na alúviách riek. Zvyšky týchto porastov okolo vodných tokov sú v súčasnej dobe pozmenené a ohrozované ľudskou činnosťou (regulácia vodných tokov, poľnohospodárstvo, meliorácie a pod.). Na ich vznik a vývoj vplývalo množstvo ekologických faktorov. Z drevín sa tu nachádzajú najmä: jaseň úzkolistý (*Fraxinus angustifolia*), dub letný (*Quercus robur*), brest hrabolitý (*Ulmus minor*), jaseň štíhly (*Fraxinus excelsior*), javor poľný (*Acer campestre*), čremcha strapcovitá (*Padus avium*), medzi ktoré bývajú hojne primiešané aj niektoré dreviny mäkkých lužných lesov, napríklad topoľ biely (*Populus alba*), topoľ čierny (*Populus nigra*), jelša lepkavá (*Alnus glutinosa*). Rozhodujúci význam majú najmä dreviny ako dub letný (*Quercus robur*), jaseň panónsky (*Fraxinus pannonicus*). Krovité poschodie sa vyznačuje vtáčím zobom obyčajným (*Ligustrum vulgare*), bršlenom európskym (*Euonymus europaea*), lieskou obyčajnou (*Corylus avellana*). Bylinný porast je bohatší a druhovo pestrejší.

Dubovo – hrabové lesy panónske (*Quercus-roburi Carpinion betuli*) - spoločenstvá dubovo – hrabových lesov sa vyskytujú v najteplejších oblastiach Slovenska, v teplejších kotlinách a dolinách. Stromové poschodie je tvorené najmä dubom letným (*Quercus robur*) a hojný je taktiež výskyt javoru (*Acer campestre*). Ďalej sa tu vyskytuje brest hrabolitý (*Ulmus minor*), hrab obyčajný (*Carpinus betulus*). Z krovín prevláda najmä vtáčí zob (*Ligustrum vulgare*) a baza čierna (*Sambucus nigra*). Charakteristickými bylinami sú zvonček repkovitý (*Campanula rapunculoides*), prvosienka jarná (*Primula veris*), fialka podivuhodná (*Viola mirabilis*) a pod.

Dubovo – cerové lesy (*Quercetum petraeae-cerris*) – Z drevín tu je zastúpený dub cerový (*Quercus cerris*), ďalej je tu možný aj výskyt javoru poľného (*Acer campestre*). Kroviny sú tvorené najmä vtáčím zobom (*Ligustrum vulgare*) a nachádza sa tu aj trnka obyčajná (*Prunus spinosa*). Bylinnú vrstvu tvorí napríklad hrachor čierny (*Lathyrus niger*), nátržník biely (*Potentilla alba*).

Zoogeografické pomery územia

Zo zoogeografického hľadiska patrí územie obce Ludanice do eurosibírskej podoblasti, provincie stepí a panónskeho úseku.

Tabuľka č. 6 - Začlenenie obce Ludanice do zoogeografického členenia – Terestrický biocyklus

riša	oblasť	podoblasť	provincia	úsek
holarktiská	paleoarktiská	eurosibírska	stepí	panónsky

Zdroj: Atlas krajiny Slovenskej republiky, 2002

Z hľadiska zoogeografického členenia - limnický biocyklus patrí územie obce do severopontického úseku, podunajský okres a časť stredoslovenská.

Tabuľka č. 7 - Začlenenie obce Ludanice do zoogeografického členenia - Limnický biocyklus

podoblasť	provincia	úsek	okres	časť
euromediteránna	pontokaspická	severopontický	poddunajský	stredoslovenská

Zdroj: Atlas krajiny Slovenskej republiky, 2002

Živočíšne spoločenstvá vôd, močiarov a brehov sa nachádzajú v okolí vodných tokov. Zahrňajú živočíchy, ktoré žijú vo vodnom prostredí alebo v jeho okolí. Žije tu napríklad skokan zelený (*Rana esculenta*), kačica divá (*Anas platyrhynchos*), rybárik obyčajný (*Alcedo atthis*).

Živočíšne spoločenstvá polí a lúk predstavujú živočíchy, ktoré pôvodne žili v stepiach. Typickými zástupcami z vtákov sú jarabica poľná (*Perdix perdix*), prepelica poľná (*Coturnix coturnix*).

V blízkosti ľudských obydľí môžeme vyčleniť spoločenstvo ľudských sídlisk. Spomedzi vtákov je tu najrozšírenejšia lastovička obyčajná (*Hirundo rustica*), belorítka domová (*Delichon urbica*), sýkorka belasá (*Parrus caeruleus*). Prirodzenou súčasťou fauny ľudských sídlisk je jašterica múrová (*Lacerta muralis*), ale aj pes domáci (*Canis familiaris*).

Kvalita ovzdušia

V okrese Topoľčany sa na znečisťovaní ovzdušia podieľajú okrem malých a stredných zdrojov znečisťovateľov aj veľké zdroje, ktoré zaťažujú ovzdušie tuhými znečisťujúcimi látkami, oxidmi síry, dusíka a uhlíka. V obci Ludanice sa evidujú nasledovné 4 stredné zdroje znečistenia a to kotolňa na plynové palivo v ZŠ, ČSL Jurki, a poľnohospodárske družstvo Ludanice – prevádzka HUKO a VKK. Malým zdrojom znečistenia ovzdušia je tranzitná doprava a neriadené skládky odpadov.

Zaťaženie hlukom

Dopravný hluk je najväčší zo všetkých zdrojov hluku, nakoľko svojou intenzitou postihuje populáciu bez rozdielu na vek, pohlavie alebo zdravotný stav obyvateľstva. V zastavanom území obce Ludanice je najväčším zdrojom hluku cestná doprava, ktorá je vedená najmä po ceste I/64 ale aj po cestách III. triedy. Železničná doprava taktiež produkuje vyššie emisie hluku a značne výrazným zdrojom hluku v obci je aj letisko pre poľnohospodárske účely.

Tabuľka č. 8 - Množstvá emisií za rok 2013 emitovaných zo stredných zdrojov znečisťovania ovzdušia v obci Ludanice

Znečisťujúce látky	tony
TZL	0,0019
SO _x	0,0002
NO _x	0,0364
CO	0,0147
TOC	0,1187
amoniak	4,6882
cín a jeho zlúčeniny	-
alkylalkoholy	-

Zdroj: OÚ ŽP Topoľčany

Tabuľka č. 9 - Pôdny fond v obci Ludanice

Štruktúra pôdy z hľadiska jej využívania (v ha)		Zloženie poľnohospodárskej pôdy (v ha)	
poľnohospodárska pôda	965	orná pôda	872
lesný pozemok	6	trvale trávne porasty	4
vodná plocha	12	sady	1
zastavaná plocha	78	vinice	28
ostatná plocha	59	záhrady	60

Zdroj: OcÚ Ludanice

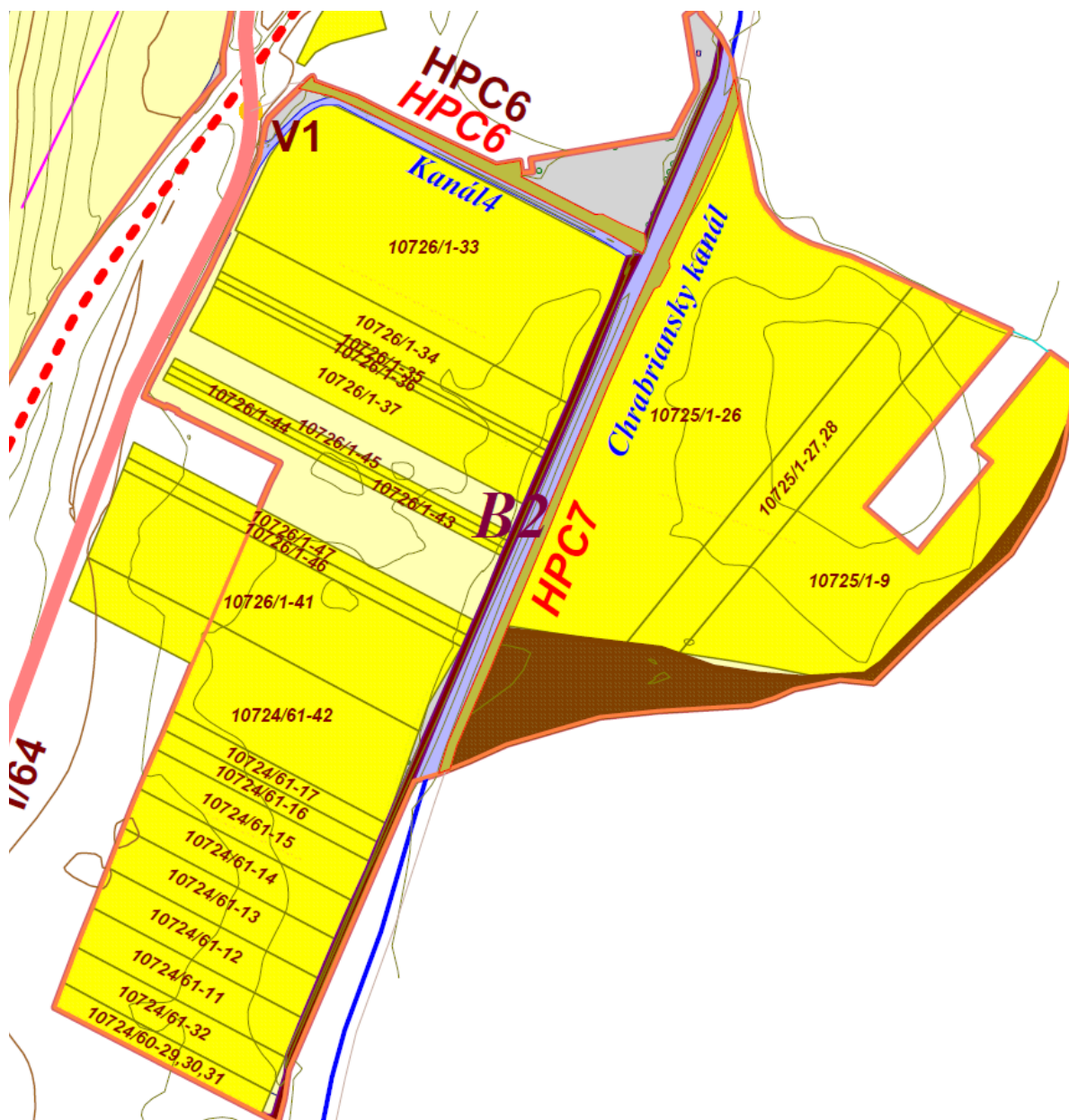
Koeficient ekologickej stability (KES) je pomerové číslo, ktoré stanovuje pomer plôch tzv. stabilných a nestabilných krajinotvorných prvkov v skúmanom území.

KES v území obce Ludanice má hodnotu 0,17, čo predstavuje narušenú krajinu. Územie je nadpriemerne využívané, so zreteľným narušením prírodných štruktúr, základné ekologické funkcie musia byť sústavne nahradzované technickými zásahmi.

V katastrálnom území obce Ludanice sa nachádza biokoridor miestneho významu, ktorý tvorí vodný kanál na parcele Od Ludanského a súčasťou je aj rybník. Biocentrum miestneho významu tvoria lesné

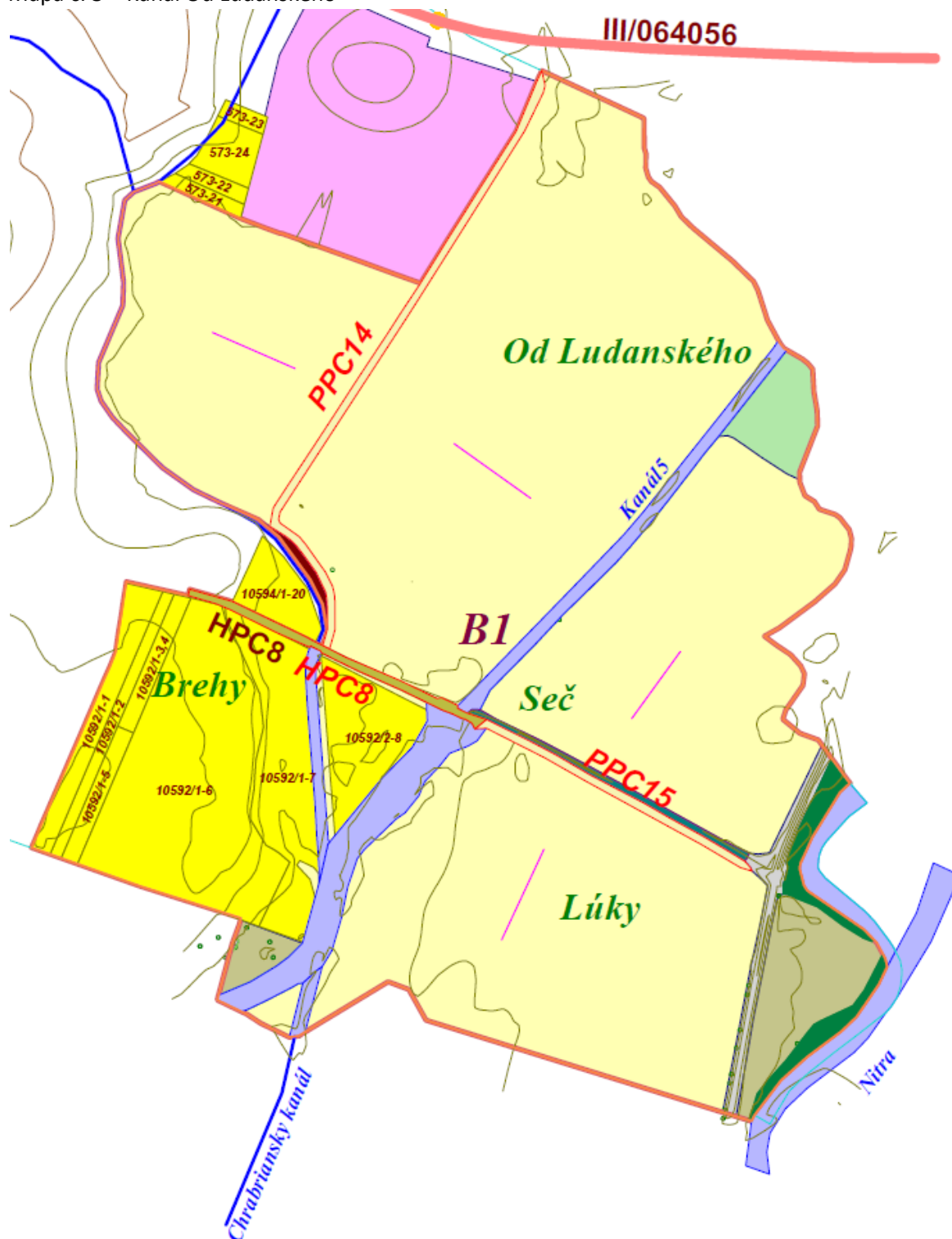
porasty, vodný tok a brehové porasty. Nachádza sa pri Chrabrianskom kanáli. Biocentrum miestneho významu sa nachádza tiež pri potoku Dolina.

Mapa č. 2 – Chrabriansky kanál



Zdroj: OcÚ Ludanice

Mapa č. 3 – Kanál Od Ludanského



Zdroj: OcÚ Ludanice

Stav vysporiadania vlastníckych vzťahov a pripravenosť územia na rozvoj v obci Ludanice je nasledovný - v súčasnosti je spracovaný ROEP (Konanie o obnove evidencie pozemkov a právnych vzťahov podľa zákona NR SR č.180/1995 Z. z.) – ukončený v roku 2011. Čo sa týka územno-plánovacej dokumentácie obce, obec Ludanice má spracovaný územný plán z roku 2007. Je spracovaný projekt pozemkových úprav, ktoré sú pripravené na realizáciu. Vlastníctvo pôdneho fondu obce Ludanice

v celkovej výmere 6 ha lesných pozemkov je rozdelené medzi štátny podnik Lesy SR (1 ha) a fyzické osoby (5 ha).

OBYVATEĽSTVO

Jedným z najvýznamnejších rozvojových potenciálov každého územia je ľudský potenciál. Obyvateľstvo nemožno považovať za statický element, ale naopak vyznačuje sa silnou dynamikou jeho počtu, štruktúry, priestorového rozloženia a ďalších znakov. Celkový počet obyvateľov je najjednoduchší a najzákladnejší demografický ukazovateľ, poskytuje základný obraz o sile sledovanej populácie a o ľudnatosti územia, na ktorom obyvateľstvo žije a v ktorom pôsobí, taktiež o jeho osídlení. Nakoľko rozmiestňovanie obyvateľstva a rozmiestňovanie ekonomických aktivít sú navzájom prepojené procesy, ktoré sa podmieňujú, dôležitým faktorom rozvoja je početnosť obyvateľstva v priestore – vytvára silnejšie trhové pole pre firmy ako aj pracovné ponuky. Firmy však ovplyvňujú kvantitu aj kvalitu populácie – priťahujú pracovnú silu a ich odvetvová štruktúra pôsobí na vzdelanostnú úroveň a vekovú štruktúru obyvateľstva v danom území.

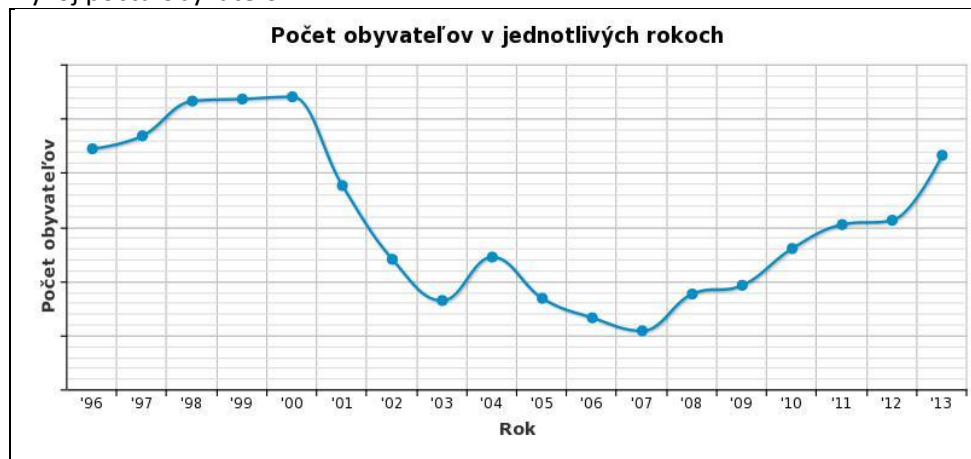
Obec Ludanice patrí rozlohou aj počtom obyvateľov medzi väčšie obce okresu Topolčany. Trvalo bývajúcce obyvateľstvo bolo k 31.12.2013 v počte 1891 obyvateľov. Vývoj populačnej situácie súvisí aj so zmenenými politickými, ekonomickými a sociálnymi podmienkami slovenskej spoločnosti (zvyšované životné náklady, vysoká miera nezamestnanosti, finančná nedostupnosť bývania, atď.), ktoré majú vplyv najmä na mladé rodiny a mladých ľudí.

Tabuľka č. 10 - Vývoj počtu obyvateľov

Vývoj počtu obyvateľov								
Roky	2007	2008	2009	2010	2011	2012	2013	2014
počet obyvateľov	1827	1839	1838	1859	1862	1853	1891	1861
narodených	17	22	23	25	19	14	20	14
zomrelých	15	20	20	18	13	17	16	25
prírodný prírastok	2	2	2	7	6	-3	4	-11
pristťahovaných	25	45	32	37	36	23	45	31
odstťahovaných	32	26	34	26	36	20	19	36
migračný prírastok	-7	19	-2	11	0	3	26	-5
celkový prírastok	-5	21	0	18	6	0	30	-16

Zdroj: OcÚ Ludanice

Graf č. 1 - Vývoj počtu obyvateľov



Zdroj: ŠÚ SR, 2014

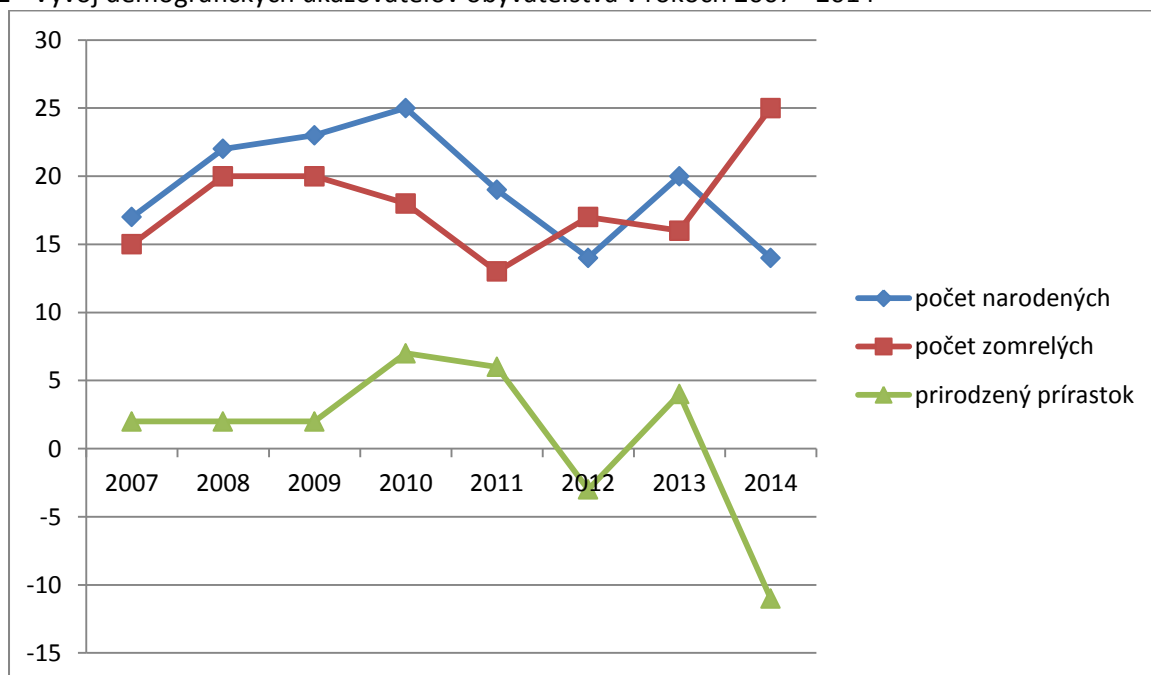
Vývoj počtu obyvateľstva za posledných 18 rokov vykazuje postupne klesajúcu úroveň do roku 2007, kedy dosiahol svoje minimum a to počet 1827 obyvateľov. Od roku 2008 počet obyvateľov opäť narastá.

Tabuľka č.11 – Demografické charakteristiky obyvateľstva

Demografické charakteristiky k 31.12.2014	
predproduktívny vek (0-14) spolu	256
produktívny vek (15-54) ženy	520
produktívny vek (15-59) muži	633
poproduktívny vek (55+ž, 60+m) spolu	452
Celkom	1861
počet sobášov	9
počet rozvodov	3
Počet živonarodených spolu	14
muži	7
ženy	7
Počet zomretých spolu	25
muži	11
ženy	14
Celkový prírastok (úbytok) obyv. spolu	-11
muži	-4
ženy	-7

Zdroj: OcÚ Ludanice

Graf č. 2 - Vývoj demografických ukazovateľov obyvateľstva v rokoch 2007 - 2014



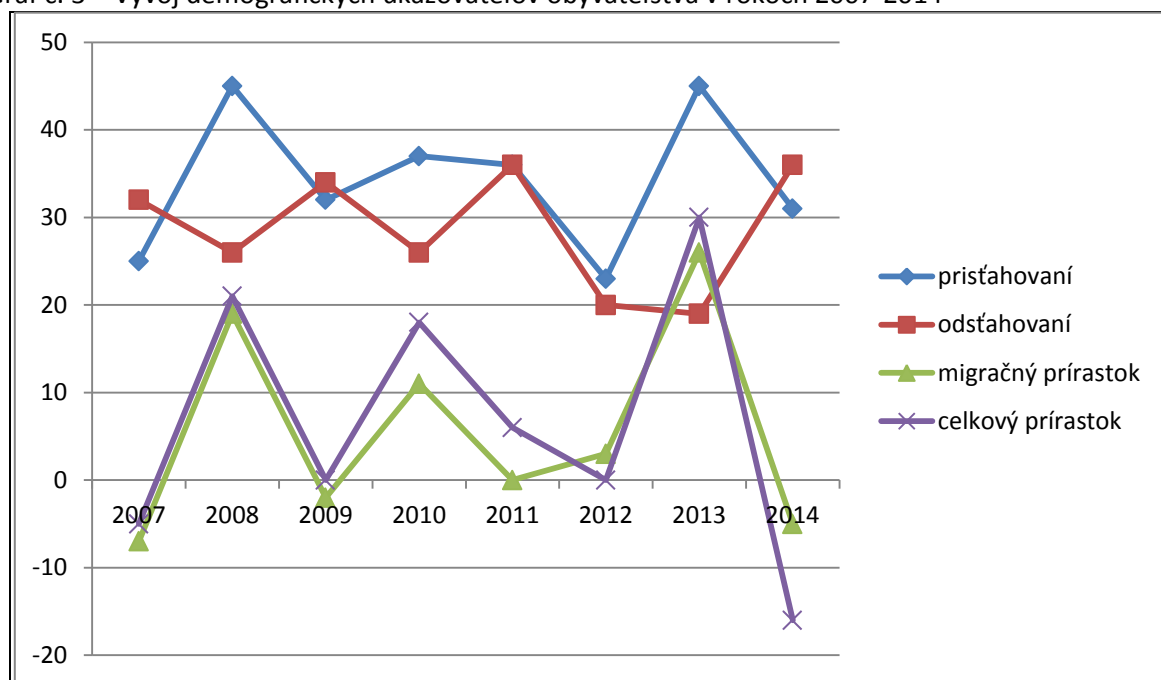
Zdroj: OcÚ Ludanice

Prirodzený prírastok (úbytok) vyjadruje rozdiel medzi počtom narodených a zomrelých v obci a v sledovanom období rokov 2007 – 2014 má v obci kolísavý trend, v období rokov 2009-2010 bol zaznamenaný nárast, pričom postupne klesal do roku 2012, v roku 2013 zaznamenal opätovný nárast a v roku 2014 dosiahol najnižšiu hodnotu (-11). Najvyššiu hodnotu mal v rokoch 2010 (7). Počet narodených z roka na rok v obci klesá.

Demografickú situáciu do značnej miery ovplyvňuje aj pohyb obyvateľov – migrácia. Na vývoj migrácie pôsobia predovšetkým možnosti získania bývania a zamestnania.

Migračný prírastok vyjadruje rozdiel medzi počtom prisťahovaných a odsťahovaných obyvateľov. V obci Ludanice má migračný prírastok kolísavý charakter, najvyšší bod dosahuje v roku 2013, kedy v obci prebehla najvýraznejšia migračná vlna s počtom 45 prisťahovalcov. Naopak, najviac odsťahovaných bolo v rokoch 2011 a 2014, kedy obec opustilo zhodne po 36 obyvateľov, ktorí sa odsťahovali.

Graf č. 3 – Vývoj demografických ukazovateľov obyvateľstva v rokoch 2007-2014



Zdroj: OcÚ Ludanice

Pozitívny trend v migrácii má za následok všeobecne najmä výhodná geografická poloha obce, blízkosť väčších miest, dobrá dopravná dostupnosť, ako aj narastajúci počet podnikateľských subjektov v obci a v okolí a s tým súvisiace nové pracovné príležitosti. Obec Ludanice zaznamenáva klesajúci migračný prírastok. Viac ľudí sa z obce sťahuje ako do obce prichádza. Celkový prírastok je najvyšší za celé sledované obdobie v roku 2014.

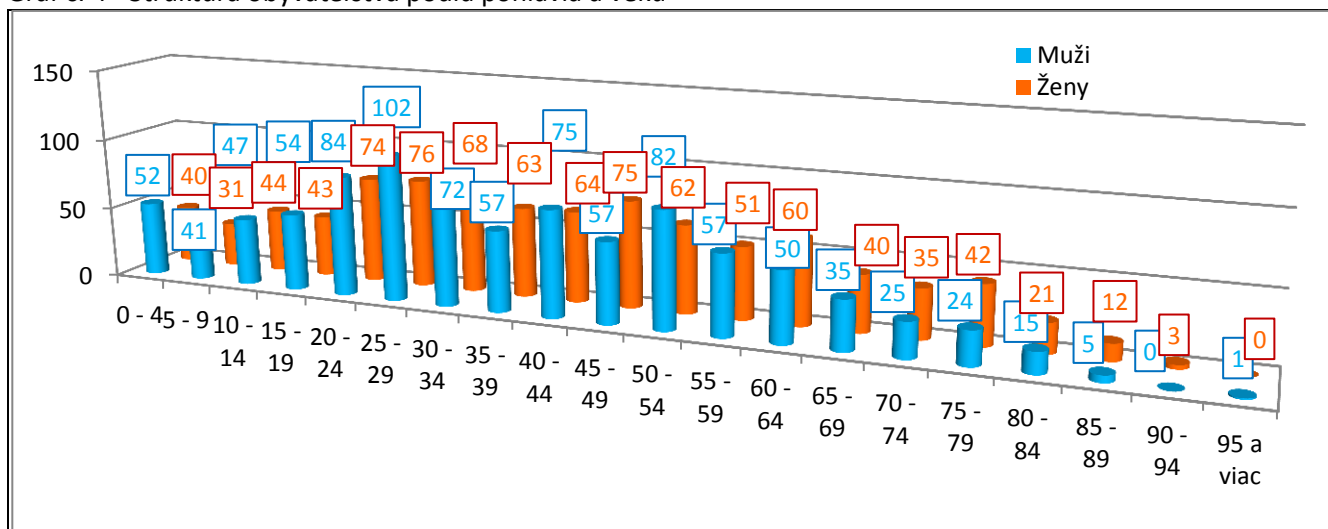
V súčasnosti je v všeobecne zaznamenaný trend návratu ľudí na vidiek, nielen mladých rodín s deťmi, ktoré opúšťajú sídliská a sťahujú sa do obce s únosnou dostupnosťou do práce, ale aj starších obyvateľov, ktorí sa vracajú do svojej rodnej dediny. Na základe stúpajúceho prílivu obyvateľov do obce by v budúcnosti mohlo dôjsť k zlepšeniu demografického profilu obce Ludanice a zabezpečeniu stabilnejšej základne pre dlhodobý rast počtu obyvateľov prirodzenou cestou.

Obec Ludanice by sa v tomto prípade mala sústrediť najmä na aktívne pôsobenie obce v oblasti vytvárania kvalitných podmienok pre novú individuálnu bytovú výstavbu s prípadným vytvorením nových pracovných príležitostí, čím zabezpečí ideálne podmienky na bývanie a život v obci.

Hustota obyvateľstva v obci Ludanice na 1 km² je 166 obyvateľov, čo je hodnota vyššia ako v okrese Topoľčany (121 obyvateľov/km²), ako aj hustota Slovenskej republiky (110 obyvateľov/km²) (údaje k 31.12.2012).

V štruktúre obyvateľstva podľa pohlavia z údajov zo SODB v roku 2011 minimálne prevládajú muži s 50,84% (935 obyv.) nad ženami so 49,16% (904) pri celkovom počte obyvateľov 1839.

Graf č. 4 - Štruktúra obyvateľstva podľa pohlavia a veku



Zdroj: SODB 2011, ŠÚ SR

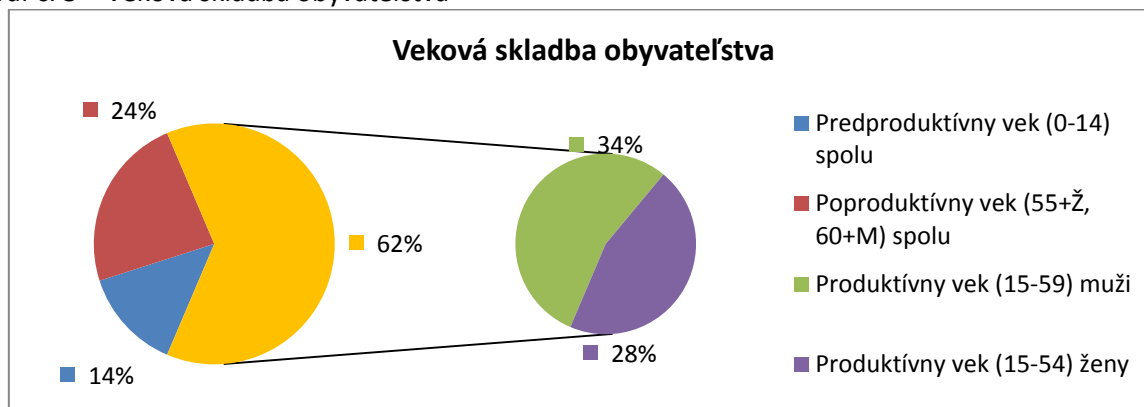
Graf odhaľuje určité vekové skupiny, v ktorých je väčšia nevyváženosť, najmä medzi 25 – 29 rokom života, v ktorých výraznejšie prevláda mužská populácia. Naopak, obrovský rozdiel medzi pohlaviami s prevahou ženského obyvateľstva je zreteľný u obyvateľov od 45 - 49 rokov a od 75 - 79 rokov.

Všeobecným problémom vidieckych obcí je nepriaznivá veková štruktúra z hľadiska produktívnych vekových kategórií. Tento problém sa týka aj obce Ludanice, veková štruktúra obyvateľstva nie je veľmi priaznivá, pretože poproduktívna zložka (ženy nad 55, muži nad 60 rokov) prevláda nad predproduktívnym obyvateľstvom (vek 0 – 14 rokov).

Jednoznačnú prevahu v obci má obyvateľstvo v produktívnom veku, ktoré tvorí takmer 62,81% z celkového počtu obyvateľov.

Index starnutia je 73,29, čo je vyššie ako celoslovenský priemer. Počet obyvateľov v poproduktívnom veku je vyšší ako počet obyvateľov v predproduktívnom veku, a teda populácia v obci starne.

Graf č. 5 – Veková skladba obyvateľstva



Zdroj: SODB 2011, ŠÚ SR

V súčasnej etape hospodárskeho rozvoja narastá význam vzdelanostnej úrovne obyvateľstva ako jedného z hlavných faktorov rozvoja územia, zohráva významnú úlohu pri ekonomickom rozvoji obce, ovplyvňuje nielen uplatnenie jeho obyvateľstva na trhu práce, ale je tiež významným podnetom pre pritiahnutie investícií do územia.

Dôležitú úlohu zohrávajú najmä obyvatelia s vysokoškolským vzdelaním a úplným stredným vzdelaním s maturitou.

Hoci sa vzdelanostná úroveň v priebehu rokov podstatne zlepšila, obec Ludanice je stále charakterizovaná priemernou až nízkou vzdelanostnou úrovňou, dominantné postavenie majú obyvatelia s úplným stredným odborným vzdelaním s maturitou a vyučení obyvatelia. Vysokoškolsky vzdelaní obyvatelia tvoria 9,14% z celkového počtu obyvateľov, pričom 6,63% obyvateľov z celkového počtu obyvateľstva má úplné vysokoškolské vzdelanie.

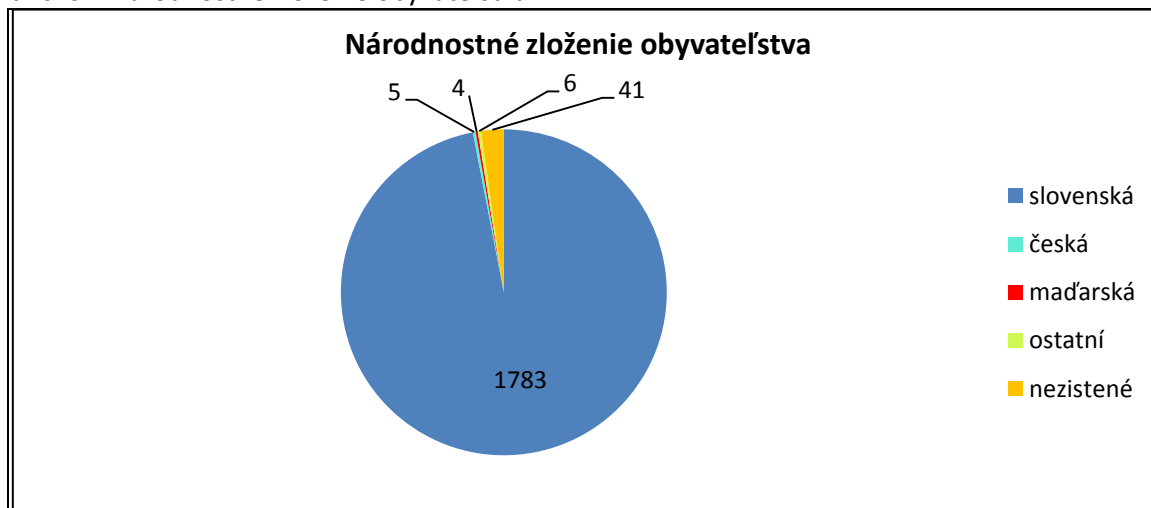
Tabuľka č. 12 - Vzdelanostná štruktúra obyvateľov

Vzdelanostná štruktúra obyvateľstva	Počet obyvateľov
Základné vzdelanie	243
Učňovské bez maturity	313
Stredné odborné bez maturity	237
SOŠ s maturitou	66
Úplné SOŠ s maturitou	377
Úplné stredné všeobecné	74
Vyššie odborné	37
VŠ - bakalárske	46
VŠ – Mgr., Ing., Dokt.	122
Bez vzdelania	255
Nezistené	60

Zdroj: SODB 2011

Z hľadiska národnostného zloženia môžeme konštatovať, že obec je národnostne jednoliata. Najväčšie zastúpenie majú občania slovenskej národnosti, podľa údajov zo SODB v roku 2011 tvoria 96,95% obyvateľov (1783 obyvateľov), ďalej sú to Česi s 0,27% (5 obyvateľia) a Maďari v zastúpení 0,22% (4 obyvateľia). Obyvatelia ostatnej národnosti majú 0,33% . U 41 obyvateľov národnosť nebola zistená (2,23%).

Graf č. 6 – Národnostné zloženie obyvateľstva



Zdroj: SODB 2011, ŠÚ SR

Z hľadiska náboženského vyznania prevažujú v Ludaniciach občania s vyznaním rímsko-katolíckej cirkvi (91,68%), ďalej sú to občania bez vyznania s 3,26%, nasledujú občania s evanjelickým augsburským vyznaním (0,65%), ostatné sú zastúpené veľmi malým počtom. 3,26% obyvateľstva neuviedlo svoje vyznanie.

Tabuľka č. 13 - Náboženské vyznanie v obci

Náboženstvo	Počet obyvateľov
rímsko-katolícke	1686
pravoslávne	1
evanjelické augsburské vyznanie	12
reformovaná kresťanská cirkev	5
jehovovi svedkovia	1
evanjelické metodistické vyznanie	3
kresťanské zbory	1
bratská jednota baptistov	1
cirkev adventistov siedmeho dňa	1
iné	7
bez vyznania	60
nezistené	60

Zdroj: SODB 2011, ŠÚ SR

TECHNICKÁ INFRAŠTRUKTÚRA

Infraštruktúra je jedným z najdôležitejších faktorov, ktoré podmieňujú ekonomický a sociálny rozvoj regiónu. Samotná technická infraštruktúra má vplyv na alokovanie firiem a podnikov v regióne, ako aj ich výkonnosť a efektivitu, pričom je rovnako dôležitá aj pre obyvateľstvo a jeho kvalitu života. Úroveň a stav technickej infraštruktúry vyjadruje a odzrkadľuje civilizačnú úroveň spoločnosti.

Prostredníctvom technickej infraštruktúry dochádza k prepojeniu medzi výrobcou a spotrebiteľom, taktiež približuje prácu i služby obyvateľstvu. Jej dostatok stimuluje rozvoj služieb a nových výrob. Preto jednou zo základných podmienok vstupu kapitálu do priestoru je rozvinutá a komplexne vybudovaná infraštruktúra. Obec Ludanice má pokrytie telekomunikačnou sieťou pevnou linkou na 100%. Je tu možnosť napojenia na internet a taktiež je tu pokrytie signálom všetkých súčasných operátorov poskytujúcich telekomunikačné služby.

Infraštruktúra je pomerne dobre vybudovaná. V obci je zavedené vykurovanie plynom a vybudovaný vodovod. Domácnosti, ktoré nie sú pripojené na plyn, sú vykurované tuhým palivom alebo elektrickou energiou. Obec je plynofikovaná od roku 1998, pričom 95% obyvateľov je pripojených na plynovod. Je v relatívne dobrom stave. Plyn je využívaný pre potreby vykurovania, varenia a prípravu TUV pre rodinné domy a menšie prevádzky miestneho významu.

Obec Ludanice je plne elektrifikovaná. Obec je elektrifikovaná od roku 1929. Verejné osvetlenie sa nachádza vo všetkých častiach obce a je v dobrom technickom stave. V budúcnosti by sa mohlo prejsť na LED úsporné žiarovky. Obec Ludanice má vzdušné vedenie elektrickej energie.

V súčasnosti je cca 98,5% obývaných bytov v rodinných domoch zásobovaných pitnou vodou z verejného vodovodu. Zásobovanie obce pitnou vodou je na dobrej úrovni, kvalita pitnej vody je štandardná. Na verejný vodovod je napojená väčšina obyvateľstva obce Ludanice. Vodovod je obecný. Obec zatiaľ nie je vybavená kanalizáciou. Obyvatelia majú vybudované žumpy, ktoré sú

nepravidelne vyvážené. Obec taktiež nedisponuje ani ČOV, takže o likvidáciu odpadovej vody zo žump sa stará najbližšia ČOV. V obci sa nachádzajú 2 domové ČOV.

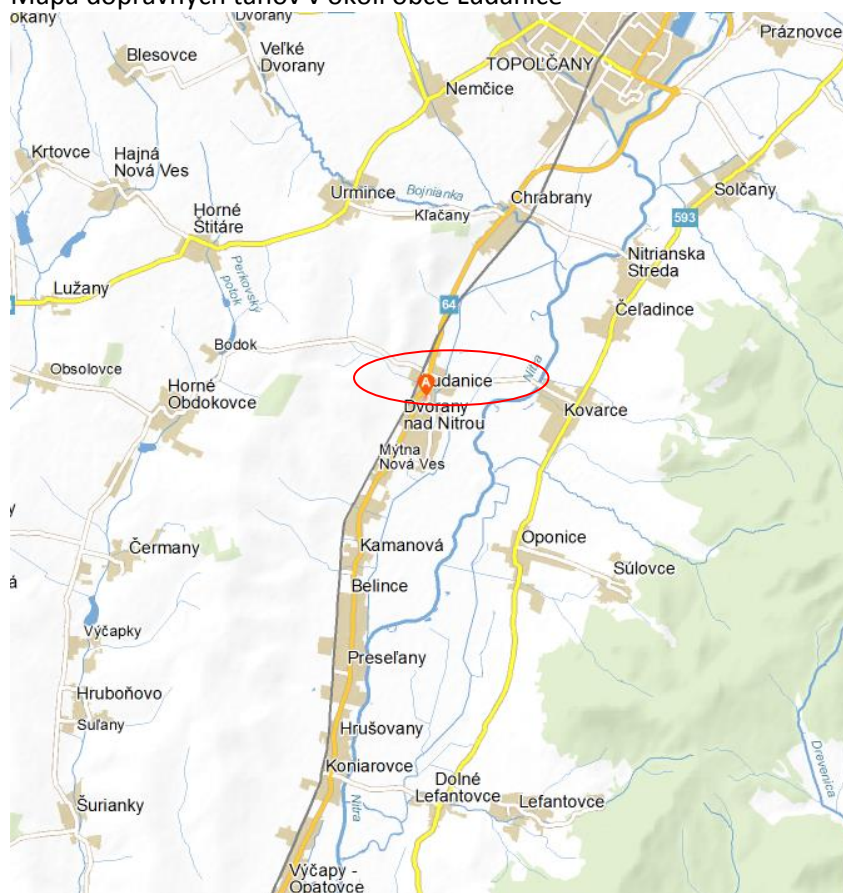
Dostupnosť územia a kvalitná dopravná infraštruktúra sú dôležité prvky ovplyvňujúce ekonomický a sociálny rozvoj územia. V obci sú vybudované miestne komunikácie s celkovou dĺžkou 11,21 km. Celková dĺžka chodníkov je 6,59 km. Obec disponuje jedným námestím a jedným parkoviskom. Bezpečnosť dopravy na území obce Ludanice je relatívne dobrá.

Železničná doprava v Ludaniciach je taktiež zastúpená. Sídлом prechádza železničná trať č. 391 Nové Zámky – Prievidza. Hromadná osobná doprava je realizovaná aj pravidelnými autobusovými spojmi Slovenskej autobusovej dopravy. Hustota spojov vykryva najmä špičkové ranné a podvečerné hodiny v pracovných dňoch. V obci sú dve autobusové zastávky pri hlavnej ceste č. 64, ďalšia zastávka je smerom na Horné Obdokovce.

Obec má veľmi dobré zabezpečenie autobusovou dopravou, ktorá zaistuje nepretržité spojenie nielen do okresného mesta Topoľčany, ale aj krajského mesta Nitra. V obci sa nachádzajú dve autobusové zastávky a to pri hlavnej ceste č. 64 a ďalšia zastávka sa nachádza aj smerom na Horné Obdokovce. Obcou prechádza aj železničná trať, ktorá je na čiastočne elektrifikovanej jednokolejnej železničnej trati č. 140 - Nové Zámky - Šurany - Nitra - Lužianky - Topoľčany – Prievidza.

Dopravné dostupnosti:	autom	hromadnou dopravou
okresné mesto – Topoľčany – cca 8 km	11 min.	15 min.
krajské mesto – Nitra – cca 25 km	27 min.	45 min.
hlavné mesto – Bratislava – cca 113 km	80 min.	135 min.

Obrázok č. 15 - Mapa dopravných ťahov v okolí obce Ludanice



Zdroj: mapy.sk

Obec prevádzkuje separovaný zber TKO. Zber a likvidácia KO sa zabezpečuje dvakrát do mesiaca prostredníctvom firiem NEHLEN EKO a Skládka Bojná. Obec má zavedený separovaný zber odpadu pre TKO, papier, sklo, plasty, textil a kovy. Obec taktiež zabezpečuje zber nebezpečného odpadu a drobného stavebného odpadu, ktorý pravidelne vyváža. Obec má vypracovaný Program odpadového hospodárstva. V obci je zriadený zberný dvor druhotných surovín.

Tabuľka č. 14 - Množstvá odpadu vyprodukovaných v roku 2013 a v roku 2014

Množstvo odpadov vyprodukovaných v roku 2013 a v roku 2014		
Názov odpadu	Množstvo (t) 2013	Množstvo (t) 2014
textílie	1	1,30
papier a lepenka	21,1	21,39
sklo	16,44	19,91
vyraďené elektrické zariadenia	2,53	0,08
plasty	11,4	15,00
pneumatiky	0,7	-
biologický rozložiteľný odpad	11,2	11,50
zmesový komunálny odpad	356,75	389,10
objemový odpad	15,26	40,00
drobné stavebné odpady	3	-
zemina a kamenivo	2	-
vyraďené zariadenia obsahujúce chlórfluoruhľovodík	1,23	1,29
vyraďené zariadenia obsahujúce nebezpečné časti	1,44	0,91

Zdroj: OcÚ Ludanice

V sledovanom období rokov 2007 – 2013 má produkcia komunálneho odpadu kolísavú tendenciu, do roku 2011 zaznamenáva obec Ludanice nárast produkcie odpadu, od roku 2012 nastáva mierny pokles v produkovanií odpadu. V porovnaní s počiatočným rokom 2007 vzrástla produkcia komunálneho odpadu v roku 2013 o vyše 10%. Percentuálny podiel separovaného odpadu z TKO má tiež kolísavý charakter, najväčší podiel vyseparovaného odpadu bol v roku 2007, a to 29,5%.

Tabuľka č. 15 - Separovaný zber v obci za obdobie rokov 2007-2013

Separovaný zber v obci za roky 2007 - 2013								
Roky	2007	2008	2009	2010	2011	2012	2013	2014
komunálny odpad v t	322,1	343,5	356,9	359,37	360,5	357,7	356,8	389,10
% separovaného odpadu z TKO	29,5	29,4	27	20	25	21	23	22,25

Zdroj: OcÚ Ludanice

Systém odpadového hospodárstva v obci v súčasnosti stačí pokrývať miestne potreby. Estetický vzhľad obce je klasifikovaný ako veľmi dobrý, nepriaznivým javom je tvorba divokých skládok, avšak obec sa ich snaží neustále likvidovať.

SOCIÁLNA INFRAŠTRUKTÚRA

Sociálna infraštruktúra je dôležitá najmä pre uspokojovanie potrieb obyvateľstva, ale má vplyv aj na rozmiestňovanie niektorých výrobných podnikov. Rozmiestnenie sociálnej infraštruktúry je spojené najmä so štruktúrou osídlenia, ako aj s veľkosťou sídel. Sociálna infraštruktúra sa koncentruje a komplexnejšie rozvíja skôr v sídlach mestského typu. Koncentrovanie zdrojov, verejných a súkromných, do priestoru a ich smerovanie do rozvoja sociálnej infraštruktúry môže pomôcť dynamike jej rozvoja, pričom sa zachová rôznorodosť a identita vlastníckych foriem. Najčastejšie sa pri sociálnej infraštruktúre hodnotí: domový a bytový fond, školstvo, sociálne služby, zdravotníctvo a služby obyvateľstvu.

Domový a bytový fond

Existencia príležitostí na bývanie, ako aj stav domového a bytového fondu sú určujúcimi faktormi, ktoré ovplyvňujú ďalší rozvoj obce a naplňujú jej obytnú funkciu. Obytná funkcia tvorí v Ludaniciach základnú funkciu obce.

Obec Ludanice sa nachádza vo vzdialenosti približne 1 kilometer od pravého brehu rieky Nitry a jej zastavaná časť pozostáva prevažne z jedno – a dvojpodlažných rodinných domov. Celková výmera zastavaného územia obce Ludanice a sídelnej časti Mýtna Nová Ves je 156,75 ha.

Zóna bývania je tvorená z prevažnej časti individuálnou bytovou výstavbou (IBV). Prevažná väčšina obyvateľov obce žije v rodinných domoch, jedná sa teda o typický vidiecky ráz osídlenia.

Celkový počet domov v obci je 599, z toho 521 domov je obývaných a 67 neobývaných, pričom 11 domov je s nezistenou obývanosťou. Rodinné domy sú v obci v počte 503 a väčšina domov bola postavená v období rokov 1946 – 1990, čiže zástavba je pomerne zastaralá. Z celkového počtu neobývaných domov je najčastejším dôvodom neobývanosti určenie domu na rekreáciu. Bytových domov sa v obci nachádza 6. Celkovo je v nich 48 obývaných bytov.

Celkový počet bytov v obci je 656, z toho 577 bytov je obývaných a 79 neobývaných, pričom 8 bytov je s nezistenou obývanosťou. Nasledovné tabuľky zobrazujú počet domov a ich rozdelenie, počet obývaných bytov v rodinných domoch a počet obývaných bytov v bytových domoch.

Tabuľka č. 16 - Bytový a domový fond

Domy	Domy obývané								Domy neobývané						Domy s nezistenou obývanosťou
Spolu	spolu	Podľa typu			Podľa obdobia výstavby				spolu	Podľa dôvodu neobývanosti					spolu
599	521	rodinné domy	bytové domy	iné	do r. 1945	1946 - 1990	1991 - 2000	2001 a neskôr	67	zmena vlastníkov	určené na rekreáciu	uvoľnené na prestavbu	nespôsobilé na bývanie	z iných dôvodov	11
		503	6	1	72	356	29	30		19	21	3	13	11	

Zdroj: SODB 2011

Tabuľka č. 17 - Bytový a domový fond

Byty	Byty obývané														
Spolu	spolu	Podľa formy vlastníctva					Podľa počtu obytných miestností					Podľa veľkosti obytnej plochy v m ²			
656	577	vlastné byty v byt. domoch	byty vo vlast. rodin. domoch	obecné byty	družstevné byty	iné	1	2	3	4	5+	<40	40-80	81-100	100+
		80	436	0	18	24	12	22	227	133	181	41	363	78	93

Zdroj: SODB 2011

Tabuľka č. 18 - Bytový a domový fond

Byty obývané									
Podľa typu kúrenia				Podľa zdrojov energie používaných na vykurovanie					
ústredné diaľkové	ústredné lokálne	iný	bez kúrenia	plyn	elektrina	kvapalné palivo	pevné palivo	iný	žiadny
18	317	179	2	471	16	1	41	1	2

Zdroj: SODB 2011

Tabuľka č. 19 - Bytový a domový fond

Byty neobývané					Byty s nezistenou obývanosťou
spolu	Podľa dôvodu neobývanosti				
71	zmena vlastníkov	určené na rekreáciu	nespôsobilé na bývanie	z iných dôvodov	8
	21	23	14	13	

Zdroj: SODB 2011

Tabuľka č. 20 - Bytový a domový fond

Obývané byty v rodinných domoch													
spolu	Podľa celkovej podlahovej plochy bytu v m ³				Podľa zásobovania vodou (vodovod)				Podľa vybavenosti domácností			Podľa pripojenia	
517	z toho				z toho				mobilný telefón	osobný počítač / notebook	osobné auto	na pevnú telefónnu linku	na internet
	<40	40-80	81-120	120+	v byte zo spoločného zdroja	v byte z vlastného zdroja	mimo bytu	bez vodovodu					
	5	51	307	153	266	197	2	7	389	244	283	276	259

Zdroj: SODB 2011

Tabuľka č. 21 - Bytový a domový fond

Obývané byty v bytových domoch											
spolu	Podľa celkovej podlahovej plochy bytu v m ³				Podľa zásobovania vodou (vodovod)		Podľa vybavenosti domácností			Podľa pripojenia	
48	z toho				z toho		mobilný telefón	osobný počítač / notebook	osobné auto	na pevnú telefónnu linku	na internet
	< 40	40 - 80	81 - 120	120 +	v byte zo spoločného zdroja	v byte z vlastného zdroja					
	8	28	12	0	43	1	40	26	21	8	22

Zdroj: SODB 2011

Vybavenosť domov a bytov poukazuje na rôznu životnú úroveň obyvateľov obce. Sleduje sa viacerými ukazovateľmi ako napr. vybavenosťou bytov ústredným kúrením, zásobovaním vodou, podľa celkovej podlahovej plochy bytu, pripojenosťou, ale i podľa vybavenosti domácnosti mobilným telefónom, počítačom, osobným automobilom atď.

Podpora IBV môže prilákať nových obyvateľov a vytvoriť predpoklady pre celkový rozvoj obce.

Školstvo

V obci sa nachádza základná škola s materskou školou. Základná a materská škola fungovali samostatne do roku 2009, kedy nastalo ich zlúčenie. Základná škola mala vyučovanie na prvom aj druhom stupni. Vývoj počtu žiakov na ZŠ a MŠ v rokoch 2007 - 2013 zobrazuje nasledovná tabuľka.

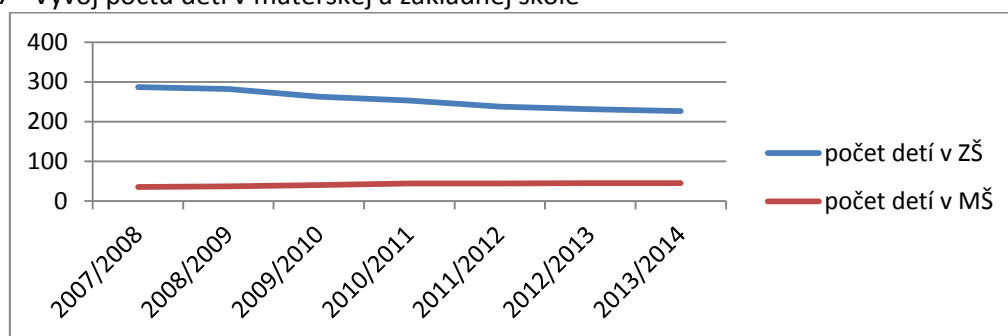
Tabuľka č. 22 – Vývoj počtu žiakov v základnej a materskej škole

Vývoj počtu detí		
Školský rok	Počet detí v MŠ	Počet detí v ZŠ
2007/08	35	287
2008/09	37	282
2009/10	40	263
2010/11	44	253
2011/12	44	238
2012/13	45	231
2013/14	45	226

Zdroj: OcÚ Ludanice

Vývoj počtu detí v základnej škole má klesajúci trend, pričom materská škola vykazuje, naopak, rastúci trend.

Graf č. 7 - Vývoj počtu detí v materskej a základnej škole



Zdroj: OcÚ Ludanice

Technické vybavenie základnej školy je na dobrej úrovni, škola disponuje počítačovou miestnosťou, meotarom a dataprojektorom, má tlačiareň so skenerom a v rámci budovy je aj pripojenie na internet. Stav školských budov je vyhovujúci.

Základná škola ponúka pre svojich žiakov množstvo záujmových krúžkov, ako sú turistický krúžok, hasičský, poľovnícky, športový, biblický, anglický, výtvarný, tanečný krúžok a mnoho ďalších krúžkov. Podpora rozvoja detí a mládeže je teda na kvalitnej úrovni. Škola sa taktiež zapája do rôznych projektov - Zdravie v školách, Moderné vzdelávanie pre vedomostnú spoločnosť, E-testovanie.

Žiaci pracujú pod vedením 18 pedagogických zamestnancov. Škola v procese vyučovania využíva 15 učební, z toho 4 odborné. Škola využíva telocvičňu a veľký športový areál (atletická dráha, malé a veľké asfaltové ihrisko, doskočisko, sektor na vrh guľou). V základnej škole je 9 nepedagogických pracovníkov.

V súčasnosti materská škola v obci Ludanice disponuje 4 pedagogickými pracovníkmi a jedným nepedagogickým pracovníkom.

Zdravotníctvo a sociálna starostlivosť

V obci sa nachádzajú samostatné ambulancie praktického lekára pre dospelých aj pre deti a dorast. Taktiež je tu zubná ambulancia a lekárne.

V obci sa nenachádza žiadne zariadenie sociálnych služieb, avšak obec poskytuje opatrovateľskú službu, ktorú zabezpečuje OZ Spokojnosť. Obec zabezpečuje rozvoz obedov pre starších obyvateľov. V prípade potreby sa obyvatelia obce môžu obrátiť na služby sociálnej starostlivosti v príslušných obciach a v meste Topoľčany.

Služby obyvateľstvu

Čo sa týka občianskej vybavenosti, obec Ludanice disponuje mnohými zariadeniami, ktoré zabezpečujú služby pre potreby obyvateľstva. Okrem športového areálu, ktorý škola využíva na aktivity pre svojich žiakov je v obci aj futbalový štadión. V obci sa nachádzajú dve detské ihriská na trávanie voľnočasových aktivít pre deti a mládež. Obec disponuje aj posilňovňou a saunou. Športové aktivity v obci sa praktizujú aj na dvoch strelniciach a dvoch tenisových kurtach, ktoré sa v obci tešia obľube. Pre mládež je v obci zriadený klub a v rámci spoločenských aktivít majú obyvatelia obce Ludanice k dispozícii aj kino.

Z ostatných zariadení, ktoré poskytujú služby obyvateľstvu, sa v obci Ludanice nachádzajú nasledovné: kultúrny dom, dve knižnice (jedna školská a jedna obecná), dva cintoríny s domami smútku, pohrebníctvo, rímskokatolícky kostol, farský úrad, pošta a matrika. Najbližší spoločný stavebný úrad sa nachádza v obci Solčany. V obci sa nachádzajú i ubytovacie zariadenia – dva penzióny, 9 predajní potravinárskeho a nepotravinárskeho tovaru, a dve pohostinstvá. V rámci spomínaných dvoch ubytovacích zariadení v obci sú zriadené aj reštaurácia a pizzeria. Samostatná reštaurácia je v obci ešte jedna. Pre realizovanie aktivít svojich obyvateľov v každom veku obec zriadila klub dôchodcov a klub mládeže. V obci je aj čerpacia stanica pohonných látok so zastrešeným priestorom ručnej a automatickej umývárne. V katastri Ludaníc sa nachádza aj letisko pre letecké práce v poľnohospodárstve.

Obecné zastupiteľstvo komunikuje s občanmi prostredníctvom obecného rozhlasu, letákov, ako i web stránky s adresou <http://www.obecludanice.sk/>. Počet zamestnancov na obecnom úrade je 8.

Esteticky sa vzhľad obce môže zhodnotiť ako veľmi dobrý. Stále je však čo upravovať, najmä chodníky popri hlavnej ceste, bolo by vhodné zabezpečiť priechod cez železničné priecestie a mnohé iné veci.

Z pohľadu kvality života obyvateľov obce, významnú úlohu zohráva lokalizácia významných inštitúcií.

Tabuľka č. 23 - Lokalizácia významných inštitúcií v obci Ludanice

Spádovosť obce (k 31.12.2012)	
sídlo matričného úradu	Ludanice
sídlo pracoviska daňového úradu	Topoľčany - pobočka
sídlo pracoviska Obvodného oddelenia policajného zboru	Topoľčany
sídlo Okresného súdu	Topoľčany
sídlo Okresného riaditeľstva Hasičského a záchranného zboru	Topoľčany
sídlo pracoviska obvodného úradu	Topoľčany
sídlo Územnej vojenskej správy	Nitra
sídlo územného Úradu práce, sociálnych vecí a rodiny	Topoľčany
sídlo Obvodného úradu životného prostredia	Topoľčany

Zdroj: ŠÚ SR, údaje k 31.12.2012

EKONOMICKÁ ZÁKLADŇA OBCE

Rozmiestňovanie obyvateľstva a rozmiestňovanie ekonomických aktivít sú navzájom prepojené a podmieňujúce sa procesy. Firmy priťahujú pracovné sily a ich odvetvová štruktúra ovplyvňuje kvalitu t.j. vzdelanostnú úroveň a vekovú štruktúru. Obec sa nachádza v regióne so značným potenciálom pre rozvoj priemyslu v okolí. V budúcnosti sa očakáva rozvoj priemyslu a v rámci neho zvyšovanie produktivity práce a pridanej hodnoty. Kvalitné podmienky pre umiestnenie firiem a závodov v spojení s relatívnym dostatkom zdrojov v regióne tiež vzbudzujú značný záujem zahraničných investorov.

Blízkosť významného mestského sídla Topolčany prepojeného s obcou dopravnou a technickou infraštruktúrou prináša so sebou predovšetkým ekonomické a sociálne výhody, ako sú napr. dostatok pracovných príležitostí, kvalitná štruktúra ekonomických činností a predpoklad pre a rast a rozvoj potrieb a sociálnych istôt obyvateľstva a znižovanie nezamestnanosti. Ekonomický potenciál daného regiónu predstavuje spolupôsobenie existujúcich ľudských zdrojov, kapitálu a prírodných daností za účelom výroby produkcie a poskytovania služieb. Ekonomický potenciál je rozhodujúcim faktorom rozvojových možností obce a determinantom životnej úrovne jej obyvateľstva. Je východiskom všetkých rozvojových zámerov, ktoré sa obce dotýkajú. Dokonalé zmapovanie existujúceho stavu ekonomického potenciálu a prognóza jeho očakávaného vývoja v budúcnosti je rozhodujúcim faktorom ekonomickej úspešnosti obce. Využitie ekonomického potenciálu obce závisí od viacerých faktorov. Okrem dopytu sú to predovšetkým ekonomicko-technické parametre výrobných zariadení alokovaných v regióne, konkurencieschopnosť ich potenciálnej produkcie, kvalita a dostupnosť pracovnej sily a pod. Úroveň tohto potenciálu a stupeň jeho využitia sa priamo odzrkadľuje v ekonomickej výkonnosti obce.

Ekonomickú aktivitu obyvateľstva zobrazuje nasledovná tabuľka. Ekonomicky aktívne obyvateľstvo tvorí 51,44%ný podiel z celkového počtu obyvateľov. V rámci EAO necelých 82% tvoria pracujúci a vyše 42% tvoria dôchodcovia. Z celkového počtu obyvateľov v produktívnom veku tvorí ekonomicky aktívne obyvateľstvo 63,35%.

Tabuľka č. 24 – Ekonomická aktivita obyvateľstva

Ekonomická aktivita obyvateľstva	Počet obyvateľov
Ekonomicky aktívni spolu	946
pracujúci (okrem dôchodcov)	774
pracujúci dôchodcovia	2
materská dovolenka	11
rodičovská dovolenka	48
nezamestnaní	140
študenti SŠ	71
študenti VŠ	55
osoby v domácnosti	7
dôchodcovia	398
deti do 16 rokov	268
ostatní	45

Zdroj: SODB 2011

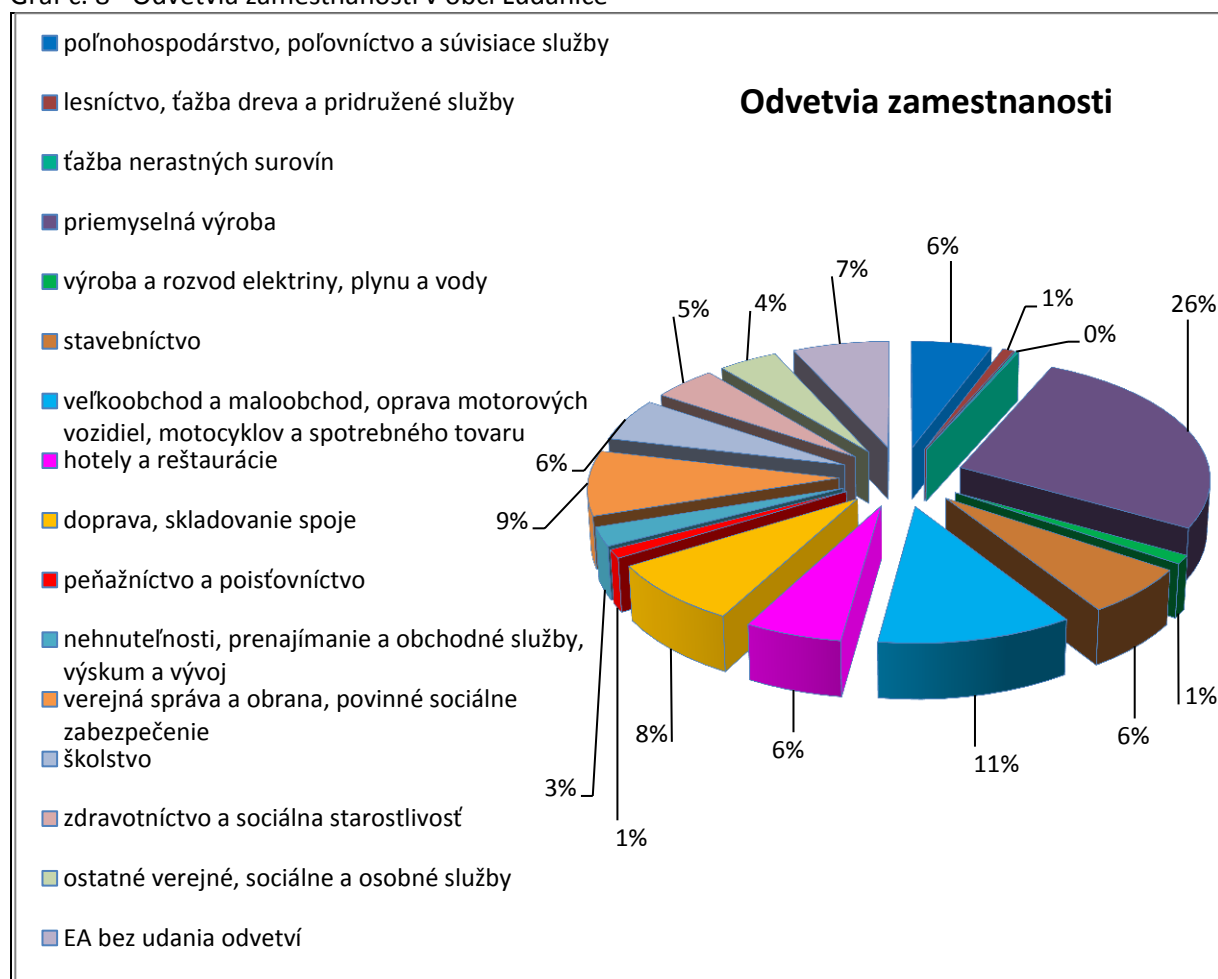
V obci je pomerne silné zastúpenie najmä drobných živnostníkov, ale aj väčších firiem. Ich existencia na území obce vplýva na finančné možnosti obce, najmä z pohľadu miestnych daní a poplatkov. Všetky podnikateľské subjekty však pôsobia na komerčnej báze, žiadny z nich neposkytuje sociálne služby.

Tabuľka č. 25 - Štruktúra ekonomicky aktívneho obyvateľstva podľa odvetví hospodárstva v roku 2011 v obci Ludanice

Odvetvie hospodárstva	Počet obyv.
poľnohospodárstvo, poľovníctvo a súvisiace služby	54
lesníctvo, ťažba dreva a pridružené služby	8
ťažba nerastných surovín	2
priemyselná výroba	250
výroba a rozvod elektriny, plynu a vody	11
stavebníctvo	61
veľkoobchod a maloobchod, oprava motorových vozidiel, motocyklov a spotrebného tovaru	108
hotely a reštaurácie	54
doprava, skladovanie spoje	79
peňažníctvo a poisťovníctvo	11
nehnuteľnosti, prenajímanie a obchodné služby, výskum a vývoj	24
verejná správa a obrana, povinné sociálne zabezpečenie	82
školsťvo	54
zdravotníctvo a sociálna starostlivosť	43
ostatné verejné, sociálne a osobné služby	40
EA bez udania odvetví	65

Zdroj: ŠÚ SR, SODB 2011

Graf č. 8 - Odvetvia zamestnanosti v obci Ludanice



Zdroj: ŠÚ SR, SODB 2011

Tabuľka č. 26 – Zoznam firiem a živnostníkov v jednotlivých odvetviach v obci Ludanice

Odvetvie	Firmy a živnostníci
Reštaurácie a pohostinstvá	<p>Reštaurácie s možnosťou ubytovania:</p> <ul style="list-style-type: none"> - Altana Ludanice – Alena Kováčiková - Pizzeria Romantik Ludanice – Mária Šišková <p>Reštaurácie:</p> <ul style="list-style-type: none"> - Indians Pub Ludanice Ing. František Ďurík <p>Pohostinstvá:</p> <ul style="list-style-type: none"> - Videopohostinstvo – František Ježík - JUKA – Patrik Grman
Obchody	<p>Supermarket Coop Jednota</p> <p>Potraviny Coop Jednota</p> <p>AVANA – rozličný tovar Anna Vaňová</p> <p>LAHA – rozličný tovar</p> <p>Potraviny – Ľudmila Pidychová</p> <p>Viera Haydenová – kvety, vence, dekoračné predmety</p> <p>BROZ – pohrebníctvo Ozimáková</p> <p>Elektroinštalačný materiál – Bc. Marián Knížat</p> <p>Second hand – Alena Piterková</p> <p>Čerpacia stanica a autoumyváreň – Jurki Hayton</p>
Podniky a firmy	<p>Poľnohospodárske družstvo Ludanice</p> <p>Víno Levice – Vinohrady v k.ú. Ludanice</p> <p>Agrochem Ludanice</p> <p>Cronson s.r.o. Juraj Krajčovič – stavebná výroby</p> <p>Interstyle – výroba a predaj nábytku Miroslav Fodora</p> <p>Stavebniny – František Hazucha</p> <p>Zber železného šrotu – František Hazucha</p> <p>Blachotrapez s.r.o. Mýtna Nová Ves – strešné krytiny</p> <p>Agroplast – Miroslav Adamkovič</p> <p>Drevovýroba – Ing. Marcela Babincová</p> <p>AGRIO postrekovače – Ludanice</p> <p>Rotaneo s.r.o. – výroby technickej keramiky</p> <p>Obrábanie kovov – Stanislav Gerhát</p> <p>Hantex group – krajčírska dielňa – Mekyšová Hana</p> <p>Elektroservis (elektromotory) Miroslav Magušin</p> <p>Stavebná firma – Vladimír Kováčik</p> <p>Inštalácia kanalizačných, výhrevných a klimatizačných zariadení – Jaroslav Gerhát</p> <p>Elektroinštalácia – Peter Valent</p> <p>Elektromag – Miroslava Magušinová – oprava elektrických prístrojov</p> <p>Pavol Kmeťo – služby poskytované v lesníctve</p>
Služby	<p>Kaderníctvo a holičstvo Eva – Eva Benzová</p> <p>Kaderníctvo a holičstvo Nataly – Natália Kuchárová</p> <p>Elektroservis – oprava elektrospotrebičov – Rastislav Krajčovič</p> <p>Propán-bután, technické plyny Masser Tatragas s.r.o. – František Reháč</p> <p>EVL – Emil Vanko – projekčná činnosť</p> <p>ROLOTRANS – Roland Mikát – autodoprava, špedičná činnosť</p>

Zdroj: OcÚ Ludanice

Ekonomicky aktívne obyvateľstvo pracuje v miestnych súkromných podnikoch. Ostatní obyvatelia pracujú v podnikoch a službách, inštitúciách v susedných obciach, resp. dochádzajú denne za prácou

do najbližších miest – Topoľčany, Nitra, Partizánske, ale aj do vzdialenejších miest. Štatistické údaje v tejto oblasti sú dosť relatívne čísla. Obec nemá k dispozícii informácie o zamestnaní svojich občanov, k dispozícii sú iba údaje zo SODB 2011. Počet nezamestnaných v obci Ludanice za rok 2011 predstavuje 140 osôb. Miera nezamestnanosti v roku 2011 dosahuje hodnotu 14,79%, čo prevyšuje priemer v okrese Topoľčany v danom roku (13,59%).

Majetok obce

O perspektívnom hospodárení obce vypovedajú nasledovné údaje o rozpočte.

Tabuľka č. 27 – Rozpočet obce

Rozpočet obce – vývoj (v €)					
rozdelenie		2011	2012	2013	2014
Bežné príjmy		809 006	818 434	878 933	922 518
- daňové		419 095	407 185	454 912	478 816
- nedaňové		35 240	32 437	31 763	40 457
- ostatné spolu		354 671	378 812	392 258	403 245
➔ z toho	vlastné príjmy Základnej školy	10 250	13 062	16 747	21 633
	poskytnuté dotácie a granty	344 421	365 750	375 511	381 612
kapitálové príjmy		911 830	374 309	399 053	143 390
príjmové fin. operácie		129 293	82 635	32 224	157 350
príjmy spolu		1 850 079	1 266 378	1 310 210	1 223 238
bežné výdavky		791 213	747 214	780 618	821 012
kapitálové výdavky		307 667	487 465	382 557	224 309
výdavkové fin. operácie		0	0	0	0
výdavky spolu		1 098 880	1 234 679	1 163 175	1 045 321

Zdroj: OcÚ Ludanice

Celková nadobúdacia hodnota majetku obce Ludanice k 31. 12. 2014 je 4 249 149 € a celková posledná účtovná hodnota majetku obce je 3 137 476 €.

Na celkovej hodnote majetku sa najvyššou mierou podieľa dlhodobý hmotný majetok a v rámci neho nehnuteľný majetok. V sledovanom období rokov 2010 - 2014 obec disponovala 9 druhmi majetku. Nasledujúca tabuľka poskytuje prehľad o obecnom majetku v spomínaných rokoch 2010 – 2014. Ako je zrejmé z tabuľky, takmer 70% zdrojov obce je viazaných v dlhodobom hmotnom majetku, čo jej nedáva veľký priestor na intenzívnu investičnú aktivitu, avšak časť zdrojov obci umožňuje realizovať projekty investičného charakteru z vlastných zdrojov. Dlhodobý majetok obce sa od roku 2010 mierne zvyšuje, predstavujú ho najmä budovy, stavby a dlhodobý finančný majetok. Obežný finančný majetok tvoria bežné účty, peniaze sú vysoko likvidné a v poslednom období zaznamenal najvyšší nárast.

Tabuľka č. 28 – Majetok obce

Majetok obce – vývoj (v €)					
rozdelenie	2010	2011	2012	2013	2014
Dlhodobý hmotný spolu	1 903 834	2 699 688	3 174 058	2 754 914	2 969 613
- pozemky	145 282	145 609	330 991	330 991	395 435
- budovy, stavby	1 114 751	1 449 626	2 303 070	2 097 340	2 267 628
- inventár	624	624	69 990	7 598	7 598
- dopravné prostriedky	41 841	41 841	41 841	41 841	35 576
- drobný DHM	29 964	29 964	61 575	47 895	43 102
- ostatný HM	571 372	1 032 024	366 591	229 249	220 274
Dlhodobý nehmotný	-	-	3 373	-	-
Dlhodobý finančný	361 050	361 050	361 050	361 050	361 050
Obežný majetok	300 386	188 514	134 484	935 231	918 486

Zdroj: OcÚ Ludanice

Obec Ludanice má vo svojom vlastníctve niekoľko pozemkov a budov, pozemky sú v nájme pre PD Ludanice a bytovku, ďalej sú to cesty a chodníky a pozemky priľahlé k budovám.

Tabuľka č. 29 – Budovy vo vlastníctve obce

Využitie budov vo vlastníctve obce		
budova	rok rekonštrukcie	súčasná využitie
Ludanice:		
obecný úrad	2013	OÚ
kultúrny dom	2011	KD
budova ZŠ	2011	ZŠ s MŠ
budova starej MŠ		nevyužitá
kabíny OFK		OFK
Dom smútku Ludanice	2012	DS
telocvičňa ZŠ	2013	telocvičňa ZŠ
nová MŠ, školská jedáleň	2011	ZŠ s MŠ, kuchyňa, jedáleň
Mýtna Nová Ves:		
obecný úrad		predajňa, dobrovoľní hasiči
budova starej školy		prenajaté na dielňu
Dom smútku Mýtna Nová Ves	2011	DS

Zdroj: OcÚ Ludanice

Z tabuľky je zrejmé, že jediná budova, ktorá nie je využitá, je budova starej materskej školy, ktorá predstavuje investičnú príležitosť pre podnikateľské účely. Je potrebné ju zrekonštruovať a bola by vhodná na zabezpečovanie sociálnych služieb pre občanov v obci.

ZDRUŽENIA A ORGANIZÁCIE NA ÚZEMÍ OBCE

Obec Ludanice je súčasťou mikroregiónu Svornosť. Prvé kroky k vytvoreniu verejno-súkromného partnerstva sú datované od roku 1993, kedy sa zástupcovia obcí Chrabrany, Ludanice, Dvorany nad Nitrou, Kamanová, Belince, Preseľany, Hrušovany a Koniarovce začali stretávať za účelom riešenia spoločných problémov. Vzájomná spolupráca týchto ôsmich obcí dospela k tomu, že založia občianske združenie. O tomto kroku sa rozhodlo 12.4.1999 na schôdzi za účasti všetkých volených zástupcov jednotlivých obcí, ktorí samostatne za každú obec schválili vstup obce do Združenia mikroregiónu SVORNOST' a stanov y Združenia mikroregiónu SVORNOST'. Obec je členom združenia miest a obcí Tribečsko – Inoveckého regiónu (TIR), ktorý združuje 49 obcí okresu Topoľčany a mesto Topoľčany. Ludanice sú od roku 1991 členom Združenia miest a obcí Slovenska.

Tabuľka č. 30 - Organizácie alebo združenia pôsobiace na území obce

Organizácie alebo združenia pôsobiace na území obce
OFK Ludanice
PZ Ponitran Ludanice
Slovenský orol Ludanice
SZŤP Ludanice
DHZ Mýtna Nová Ves
Seniorské srdce
DH Ludančanka

Zdroj: OcÚ Ludanice

Tieto organizácie v priebehu roka v aktuálnych obdobiach uskutočňujú rôzne kultúrno-spoločenské podujatia prezentujúce schopnosti, šikovnosť a kreativitu miestneho obyvateľstva, ako i miestne zvyky a tradície. Sú to napríklad rôzne výstavy, súťaže, predstavenia, oslavy, koncerty, plesy, či pestovanie ľudových obyčají.

VYHODNOTENIE PREDCHÁDZAJÚCEHO OBDOBIA A PHSR OBCE LUDANICE

Obec Ludanice mala vypracovaný Program hospodárskeho a sociálneho rozvoja obce na roky 2007 - 2013, aby mohla čerpať finančné prostriedky z predchádzajúceho programového obdobia. V PHSR na roky 2007 -2013 si stanovila niekoľko aktivít, ktorých realizácia bola v tomto období plánovaná. Počas tohto obdobia sa však vyskytli rôzne faktory, ktoré mali vplyv na stanovené aktivity a ktoré určili realizovateľnosť tých-ktorých aktivít.

Plánované aktivity v predchádzajúcom programovom období 2007-2013

Obec Ludanice mala naplánovanú realizáciu niekoľkých aktivít, ktoré spadali do šiestich oblastí, resp. opatrení. Nasledovná tabuľka ukazuje jednotlivé opatrenia a aktivity akčného plánu obce Ludanice. Realizácia aktivít bola naplánovaná na obdobie rokov 2007 – 2013 a vo väčšine prípadov bola ovplyvňovaná výškou dotácie zo štátneho rozpočtu alebo z fondov EU.

Tabuľka č. 31 - Opatrenia a aktivity v PHSR obce Ludanice na roky 2007-2013

Opatrenia	Aktivity
Podnikanie	Vyčleniť a pripraviť plochy pre nové podniky
	Zmapovať existujúce a nevyužívané plochy a priestory vhodné na podnikanie
Doprava	Vypracovať projekt opráv a rekonštrukcie miestnych komunikácií a

	parkovacích plôch
	Rekonštrukcia a výstavba miestnych komunikácií
	Vybudovať chodník popri hlavnej ceste I/64 v časti Mýtne Nová Ves
	Vypracovať systém značenia ulíc a zrealizovať ho
Technická infraštruktúra	Pristaviť nad školskú jedáleň ďalšie podlažie pre umiestnenie škôlky
	Zriadiť nový cintorín v časti obce Ludanice
	Dobudovať vodovod v miestnej časti Mýtne Nová Ves (800 m)
	Zatepliť a vymeniť okná na objekte základnej školy
	Zrekonštruovať kotelňu v budove základnej školy
	Zriadiť dom sociálnych služieb
	Zrekonštruovať kultúrny dom na centrum kultúry, vzdelávania a služieb
	Rekonštrukcia kotelne a rozvodov tepla v kultúrnom dome
	Zrekonštruovať obecný rozhlas
	Vybudovať požiarnu zbrojnicu, garáž a dielňu
	Vybudovať nájomné byty
	Vybudovať kanalizáciu a ČOV
	Dobudovať vodojem
	Vybudovať suchý polder v Mýtnej Novej Vsi pri železničnej trati
	Vybudovať vodnú zdrž na zachytenie prívalových dažďov
Ľudské zdroje	Zabezpečiť vydávanie občasníka - Ludanické noviny
	Organizovať vzdelávacie kurzy
Šport a kultúra	Zrekonštruovať centrum obce
	Zriadiť izbu ľudových remesiel v obecnom dome
	Obnoviť verejné priestranstvá (osadiť lavičky, vysadiť zeleň)
	Zrekonštruovať resp. vybudovať nové športoviská
	Vybudovať rekreačno-oddychovú zónu spojením areálu ihriska s areálom strelnice
	Zachovať tradičné kultúrne podujatia
	Zabezpečiť propagáciu obce vydávaním vhodných informačných materiálov o obci
	Zriadiť klub mládeže

Životné prostredie	Organizovať podujatia pre deti a dospelých zamerané na ochranu životného prostredia
	Zvýšiť a skvalitniť starostlivosť o zeleň
	Zabezpečiť postupné odstraňovanie divokých skládok

Zdroj: PHSR Ludanice 2007-2013

Realizované projekty obce

Plánované aktivity, ktoré sa naplnili:

- Rekonštrukcia a výstavba miestnych komunikácií prebehla v r. 2011 (11 280 €) a 2013 (10 300 €).
- Pristavenie ďalšieho podlažia nad školskú jedáleň pre umiestnenie škôlky – k 31.3.2012 (311 799,43€).
- Zriadiť nový cintorín v časti Ludanice – preinvestované do roku 2010 (14 177 €).
- Dobudovať vodovod v miestnej časti Mýtna Nová Ves – 31.5.2009 (50 084,65 €).
- Zatepliť a vymeniť okná na objekte základnej školy – 31.3.2012 (282 165,11 €).
- Zrekonštruovať kotelňu v budove základnej školy – 31.3.2012 (47 857,29 €).
- Zrekonštruovať obecný rozhlas – 31.3.2014 (22 175,46 €).
- Zabezpečiť vydávanie občasníka – Ludanické noviny – od roku 2011 (500 €).
- Zrekonštruovať centrum obce – 31.12.2008 (125 888,01 €) – I. etapa.
- Zriadiť klub mládeže – v roku 2013 (2 000 €).
- Zvýšiť a skvalitniť starostlivosť o zeleň – každoročne 1 000 €.

Okrem plánovaných aktivít v PHSR obce Ludanice na roky 2007-2013 obec zrealizovala ďalšie aktivity. Sú rozdelené do jednotlivých tabuliek podľa rokov realizácie.

Tabuľka č. 32 - Úspešné projekty Obce Ludanice v období 2007-2010

Č.	rok	Názov projektu	Poskytovateľ	Výška dotácie v eurách	Výška dotácie v SK
1.	2007	Vypracovanie programu hosp. a soc. rozvoja	MVRR SR	6 545	197 184
2.	2007	Vypracovanie územného plánu	MVRR SR	3 771	113 600
3.	2008	Rekonštrukcia strechy obecného úradu	Vláda SR	33 194	1 000 000
4.	2008	Rozšírenie vodovodu Mýtna Nová Ves*	Env. fond	47 700	1 437 000
5.	2008	Stavebné úpravy historického centra	SACR	95 605	2 880 196
6.	2009	Vypracovanie architektonickej štúdie centra obce a projektu amfiteátra	SAŽP	3 500	105 441
7.	2010	Rekonštrukcia ZŠ a nadstavba MŠ	MVRR SR	714 232	21 516 953
8.	2010	Revitalizácia centrálnej obecnej zóny	MVRR SR	438 717	13 216 788
9.	2010	Kultúrny dom Ludanice – modernizácia a stavebné úpravy	SIEA	345 279	10 401 875
10.	2010	Architekton. štúdia-multifunkčné ihrisko **	LEADER	1 100	33 138
11.	2010	Rekonštrukcia a modernizácia domu smútku Mýtna Nová Ves	LEADER	49 870	1 502 383
SPOLU				1 739 513	52 404 558

*Vodovod I. etapa, Vodojem Ludanice – získanie strategického investora Západoslovenská vodárenská spoločnosť a.s. na ukončenie (dostavbu) vodojemu.

** Štúdia prebehla, multifunkčné ihrisko sa nakoniec podľa nej nerealizovalo. Realizovalo sa iné ihrisko podľa inej štúdie.

Zdroj: OcÚ Ludanice

Tabuľka č. 33 - Projekty realizované v roku 2011

Názov projektu	Celkové náklady projektu v EUR	Z toho:		Zdroj NFP
		Eurofondy v EUR	Obec v EUR	
Rekonštrukcia ZŠ a nadstavba MŠ	742 083	700 563	41 520	ROP
Rekonštrukcia a modernizácia domu smútku Mýtna Nová Ves	71 280	49 870	21 410	Leader
Kultúrny dom Ludanice – modernizácia a stavebné úpravy	261 364	261 364	0	SIEA
Rekonštrukcia školskej jedálne, kuchyne ZŠ v Ludaniciach	70 630	0	70 630	-
Revitalizácia centrálnej obecnej zóny- Ludanice (výstavba začne 04/2012)	463 143	438 615	24 528	ROP
SPOLU	1 608 500	1 450 412	158 088	

Zdroj: OcÚ Ludanice

Tabuľka č. 34 - Projekty realizované v roku 2012

Názov projektu	Celkové náklady projektu v EUR	Z toho:		Zdroj NFP
		Eurofondy v EUR	Obec v EUR	
Rekonštrukcia a modernizácia domu smútku a priestoru pietneho aktu Ludanice	63 295	52 654	10 641	Leader
Revitalizácia centrálnej obecnej zóny – Ludanice (časť urobená a fakturovaná v r. 2012)	143 067	133 890	9 177	ROP
Architektonická štúdia Tržnica Ludanice	996	996	0	Leader
Architektonická štúdia Verejné priestranstvo Areál archeologických vykopávok Ludanice	1 100	1 075	25	Leader
SPOLU	208 458	188 615	19 843	

Zdroj: OcÚ Ludanice

Tabuľka č. 35 - Projekty realizované v roku 2013

Názov projektu	Celkové náklady projektu v EUR	Z toho:		zdroj dotácie
		Dotácie v EUR	Obec v EUR	
Plastové okná obecný úrad Ludanice	15 834	0	15 834	
Vykurovanie obecného úradu Ludanice	11 900	0	11 900	
Zateplenie Obecného úradu	31 992	0	31 992	
Odstránenie havarijného stavu telocvične ZŠ Ludanice – kúrenie a strecha r. 2013	27 423	27 423	0	MŠ SR
Lavice do domu smútku Mýtna Nová Ves	6 974	0	6 974	
Revitalizácia centrálnej obecnej zóny - Ludanice (časť urobená a fakturovaná v r. 2013)	143 067	133 890	9 177	ROP
Dožinkové slávnosti 2013	1 236	350	886	NSK
SPOLU	238 426	161 663	76 763	

Zdroj: OcÚ Ludanice

Tabuľka č. 36 - Projekty realizované v roku 2014

Názov projektu	Celkové náklady projektu v €	z toho:		zdroj dotácie
		dotácia v €	obec v €	
Kamerový systém	9 659	7 000	2 659	MV SR
Športové ihrisko Ludanice	55 436	45 368	10 068	LEADER
Detské ihrisko Ludanice	25 284	21 128	4 156	LEADER
Detské ihrisko Ludanice, miestna časť Mýtna	5 346	0	5 346	

Nová Ves				
Tržnica - Ludanice	13 565	11 319	2 246	LEADER
Verejné priestranstvo Ludanice	25 669	21 449	4 220	LEADER
Verejné priestranstvo pri OU Ludanice	25 151	21 018	4 133	LEADER
Rekonštrukcia obecného rozhlasu Ludanice a Mýtna Nová Ves	23 125	19 259	3 866	LEADER
Rekonštrukcia podlahy telocvične	16 734	0	16 734	
Rekonštrukcia chodníka ul. Družstevná	7 646	0	7 646	
Ludanické hody 2014	880	250	630	NSK
Oživenie knižného fondu	656	500	156	MK SR
SPOLU	209 151	147 291	61 860	

Zdroj: OcÚ Ludanice

Obec Ludanice financovala aj projekty z vlastných zdrojov a to stavebné úpravy budovy v časti Mýtna Nová ves a vypracovanie projektovej dokumentácie na nový obecný cintorín v Ludaniciach. V tomto projekte bolo nevyhnutné získanie pozemku od SPF vo výmere 13 687 m² v hodnote 45 432 eur v prospech obce bezplatným prevodom.

VYHODNOTENIE DOTAZNÍKOVÉHO PRIESKUMU

Za účelom zistenia názorov miestnych obyvateľov o spokojnosti a kvalite života v obci Ludanice bol uskutočnený dotazníkový prieskum, ktorý umožnil obyvateľom vyjadriť názory na jednotlivé oblasti života v obci a zároveň navrhnúť možnosti riešenia problémov, ktoré v obci vnímajú.

Dotazníkový prieskum má za úlohu pomôcť predstaviteľom obce Ludanice pri hľadaní možností na zlepšenie kvality života obyvateľov prostredníctvom zistenia ich potrieb. Dotazníkový prieskum predstavuje dôležitý nástroj pri definovaní rozvojových priorít a cieľov obce Ludanice v ďalšom období. Vyplnenie dotazníkov pomôže zlepšiť oblasti hospodárskeho a sociálneho rozvoja obce, pričom pri stanovovaní ďalšieho smerovania obce sa bude vychádzať aj z týchto podkladov.

Dotazníkový prieskum prebiehal v dvoch formách – v tlačenej podobe a v elektronickej podobe. Tlačená verzia dotazníkov bola roznesená prostredníctvom zástupcov Obecného úradu v Ludanice do domácností a následne zozbieraná a odovzdaná na vyhodnotenie. Elektronický online dotazník bol zverejnený na webovej stránke obce, kde ho vyplňali občania obce, ktorí sa prekliki na zverejnený odkaz.

Dotazník sa skladal z 5 častí:

- 1) Charakteristika respondenta
- 2) Obec ako miesto bývania
- 3) Obec ako sociálny priestor
- 4) Obec a jej rozvoj
- 5) Zapojenie detí a mládeže do dotazníkového prieskumu.

Návratnosť dotazníkov bola pomerne nízka, z rozposlaného množstva sa vrátilo necelých 30% dotazníkov v tlačenej forme alebo elektronickej forme.

Tlačený dotazník

Charakteristika respondenta

Prvá časť dotazníkového prieskumu „Charakteristika respondenta“ bola zameraná na získanie základných informácií o respondentovi, ktorými boli vek, pohlavie a miesto pracoviska. Táto časť

dotazníka nám pomáha dozvedieť sa, k akým názorom a námetom sa prikláňajú určité skupiny obyvateľstva. Výskumu verejnej mienky sa zúčastnilo 11 respondentov, z čoho tvorí 54,55 % mužov a 45,45 % žien.

Všetci opýtaní respondenti v dotazníkovom prieskume uviedli, že svoju ďalšiu budúcnosť plánujú spojiť so životom v obci. Z tohto zistenia nám vyplýva, že obyvatelia sú spokojní, majú záujem o bývanie v obci Ludanice, čo je pre obec pozitívnym zistením.

Veková štruktúra respondentov obce bola pozorovaná pomocou nasledovných vekových skupín.

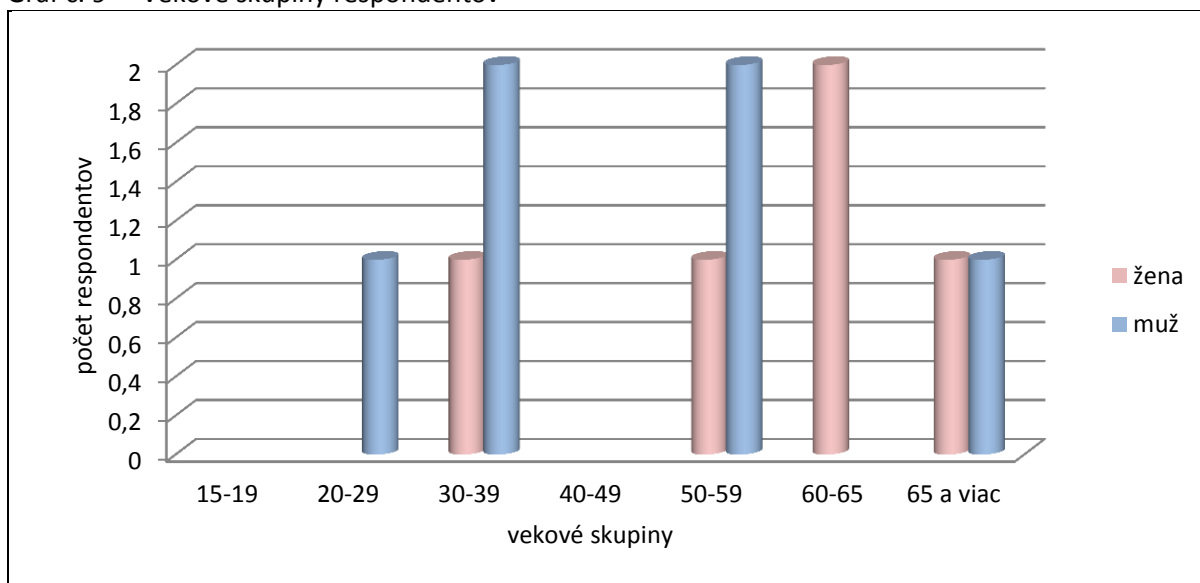
Tabuľka č. 37 - Veková štruktúra respondentov

Veková skupina	Percentuálny podiel
15-19	-
20-29	9,09
30-39	27,27
40-49	-
50-59	27,27
60-65	18,18
65 a viac	18,18

Zdroj: vlastné spracovanie

Z nasledujúcej tabuľky môžeme sledovať, že dominantnými vekovými skupinami (27,27 %) sú respondenti vo veku 30-39 rokov a 50-59 rokov. Najnižší percentuálny podiel opýtaných respondentov (9,09 %) bol vo vekovej skupine 20-29 rokov. Ani jeden z opýtaných respondentov neuviedol vekovú skupinu od 15-19 rokov a od 40-49 rokov.

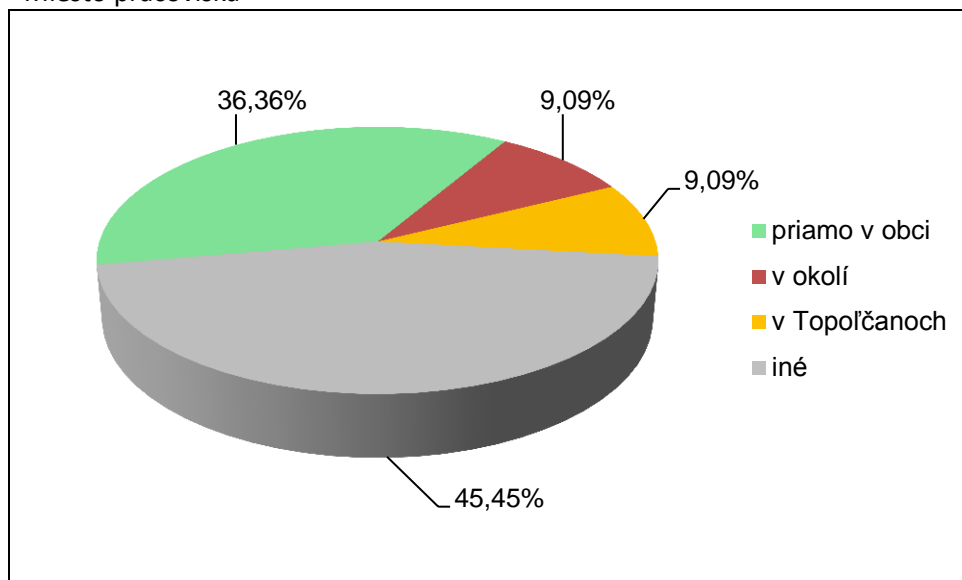
Graf č. 9 – Vekové skupiny respondentov



Zdroj: vlastné spracovanie

Na otázku „Kde sa nachádza miesto Vášho pracoviska?“ väčšina respondentov (45,45 %) uviedla možnosť „iné“. Súvisí to s tým, že dotazník vyplňali väčšinou obyvatelia na dôchodku, materskej dovolenke alebo respondenti, ktorí pracujú v inom regióne Slovenska, ktorým je napríklad Zvolen. Priamo v obci našlo svoju prácu 36,36 % obyvateľov obce. V okolí a meste Topoľčany pracuje 9,09 % oslovených respondentov.

Graf č. 10 - Miesto pracoviska

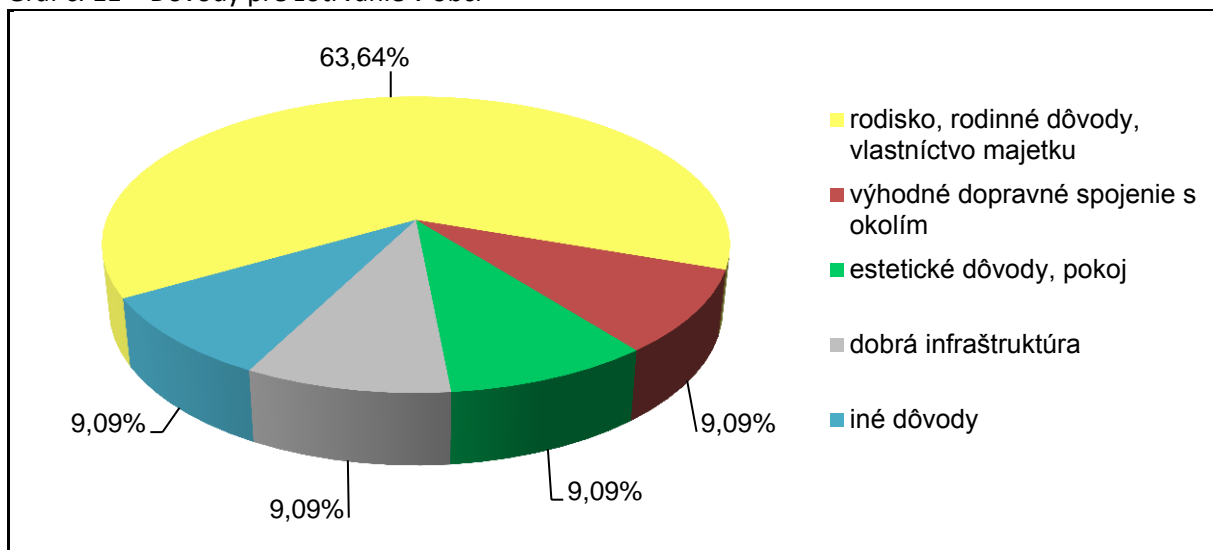


Zdroj: vlastné spracovanie

Obec ako miesto bývania

V ďalšej časti prieskumu verejnej mienky „Obec ako miesto bývania“ bolo hlavným cieľom zistiť ako obyvatelia vnímajú obec Ludanice ako miesto ich bydliska, čo ich vedie k tomu, že bývajú v obci, aká by bola hlavná príčina ich prípadného odsťahovania sa z obce a ako sú spokojní s poskytovaním služieb v obci. V tejto časti dotazníka mohli respondenti tiež vyjadriť svoj názor na jednotlivé druhy verejných služieb, ktoré sú v obci poskytované. Z nasledovných odpovedí priamo vychádza, že obyvatelia sú viazaní k obci hlavne tým, že predstavuje ich rodisko, majú tu rodinné zázemie a vlastnia v obci majetok. K ďalším ovplyvňujúcim faktorom, pri ktorých boli uvedené len minimálne počty hlasov, patrili napríklad možnosti ako výhodné dopravné spojenie s okolím, pokoj a estetické dôvody.

Graf č. 11 – Dôvody pre zotrvanie v obci

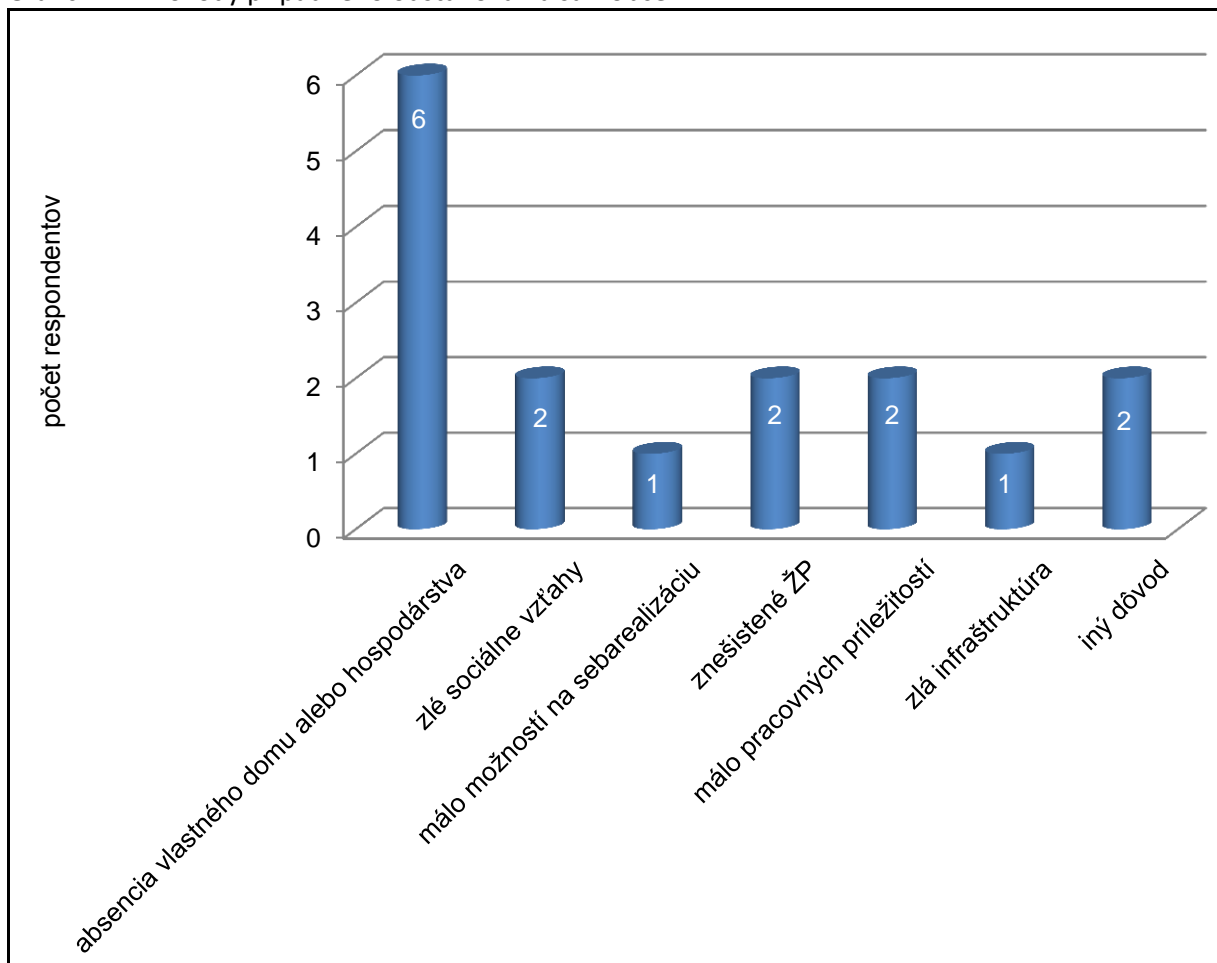


Zdroj: vlastné spracovanie

Hlavným dôvodom prípadného odsťahovania z obce uvádzajú opýtaní obyvatelia najmä absenciu vlastného majetku, domu alebo hospodárstva. K ďalším možnostiam, ktoré by viedli k eventuálnemu

odšťahovaniu sa z obce pribudli aj zlé sociálne vzťahy, znečistené životné prostredie, málo pracovných príležitostí, či zlá infraštruktúra alebo málo možností na sebarealizáciu.

Graf č. 12 – Dôvody prípadného odšťahovania sa z obce

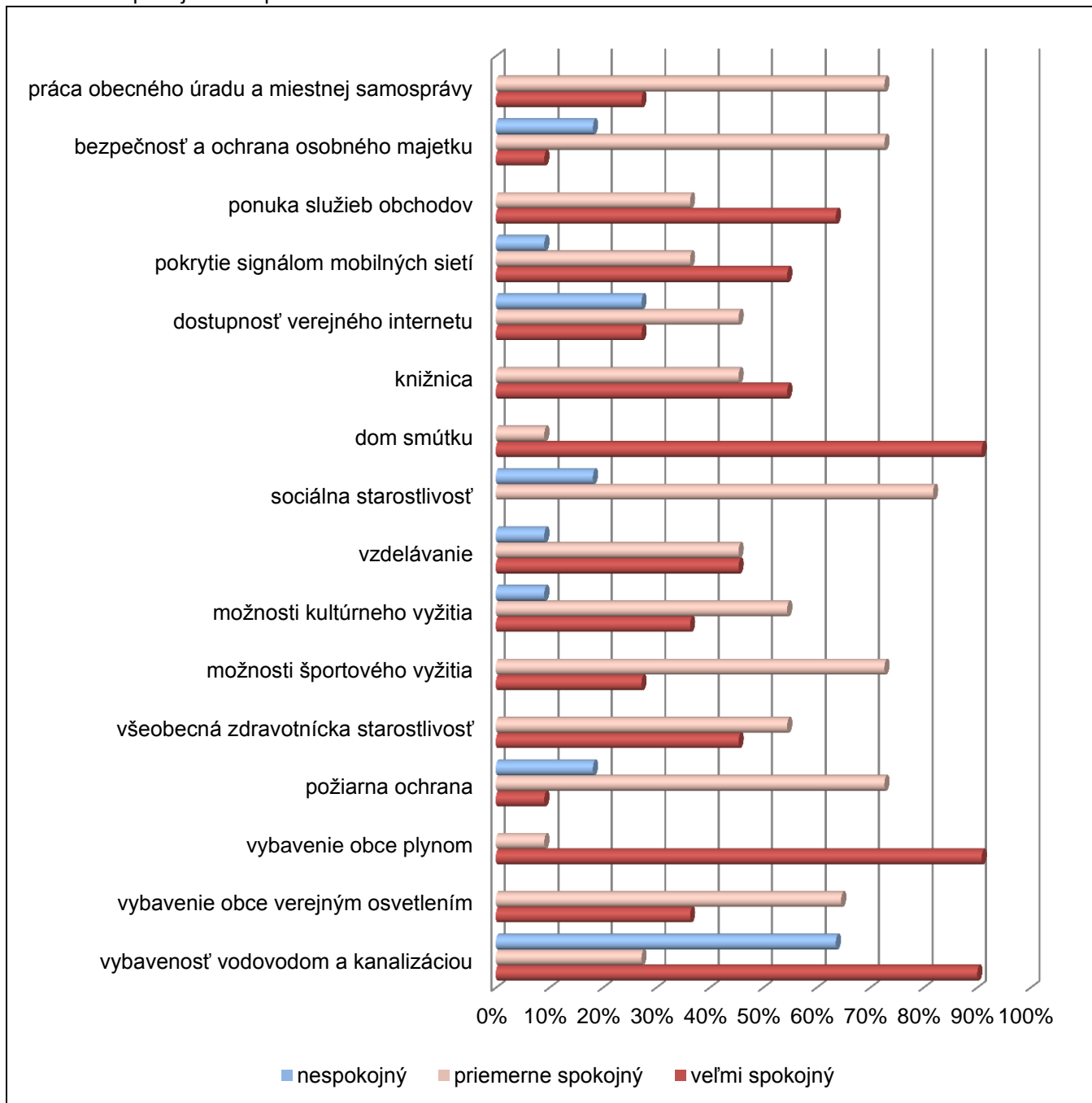


Zdroj: vlastné spracovanie

V ďalšej kategórii dotazníka sme upriamili pozornosť na sociálnu a technickú infraštruktúru. Pri dosiahnutí dobrej kvality života v obci je nutné vedieť, ako sú obyvatelia spokojní s poskytovanými službami v obci. Pri otázke ako sú obyvatelia spokojní s poskytovaním služieb v obci, sa najviac respondentov negatívne vyjadrilo k vybavenosti obce kanalizáciou. Obyvatelia sú tiež nespokojní s dostupnosťou verejného internetu. Dobrovoľný hasičský zbor sa nachádza v časti Mýtna Nová Ves.

Spokojnosť obyvateľov bola prejavovaná najmä v oblasti vybavenia obce plynom, s ponukou služieb a obchodov. Obyvatelia sú spokojní aj s domom smútku, so službami v knižnici a s pokrytím signálom mobilných sietí. Priemerná spokojnosť respondentov bola výrazná najmä v oblasti sociálnej starostlivosti, pri možnostiach športového vyžitia, bezpečnosti a ochrane osobného majetku. Obyvatelia sú taktiež priemerne spokojní s prácou obecného úradu.

Graf č. 13 – Spokojnosť respondentov s infraštruktúrou obce

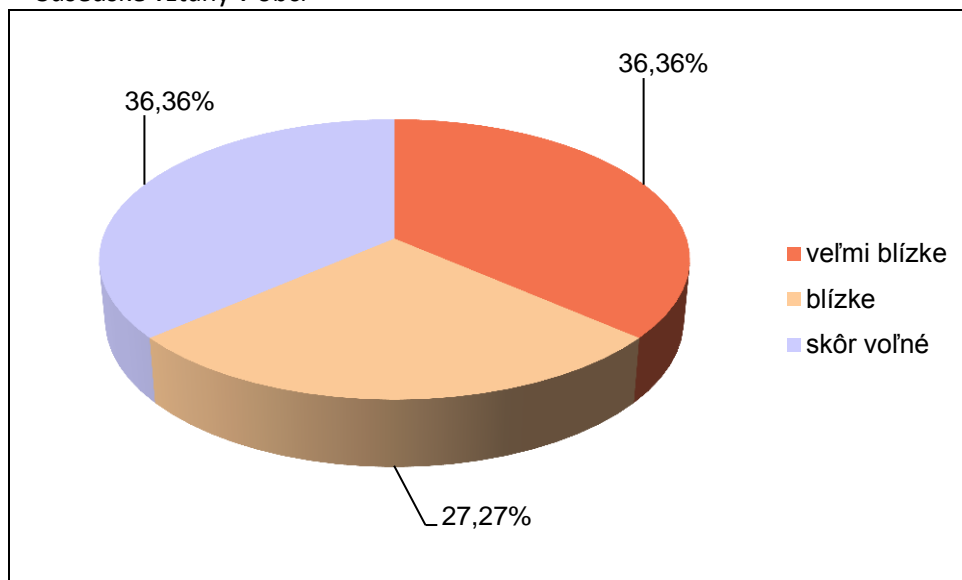


Zdroj: vlastné spracovanie

Obec ako sociálny priestor

Spokojnosť obyvateľov do istej miery ovplyvňujú vzájomné sociálne vzťahy, vzájomné pôsobenie, zapájanie obyvateľov do rozhodovacích aktivít v obci, ale tiež vzťah k miestnej samospráve. Nasledovné uvedené kategórie boli predmetom skúmania tretej časti dotazníkového prieskumu. Odpovede týkajúce sa susedských vzťahov poukázali na to, že 36,36 % opýtaných respondentov vníma susedské vzťahy ako „veľmi blízke“ a „voľné“, 27,27 % oslovených obyvateľov pokladá susedské vzťahy za „blízke“.

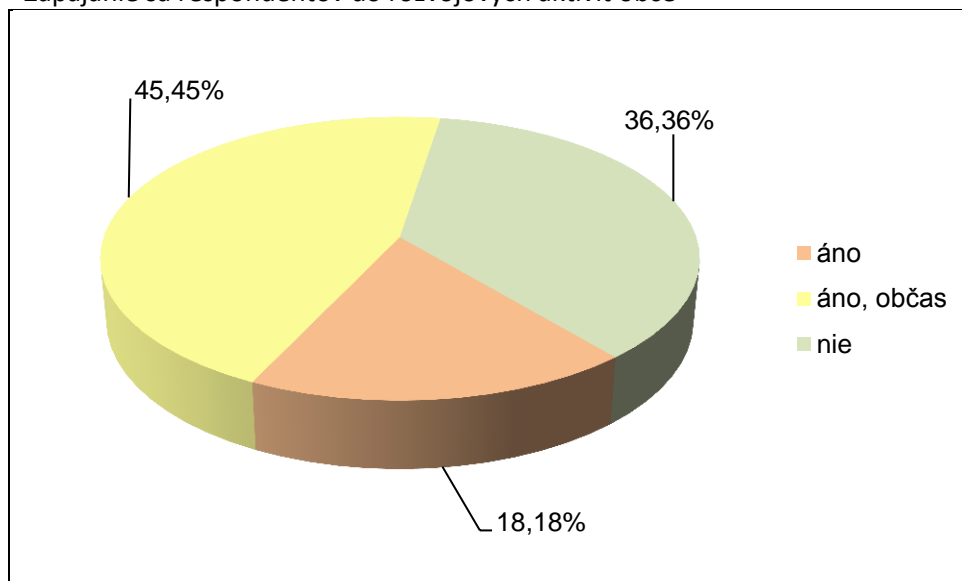
Graf č. 14 – Susedské vzťahy v obci



Zdroj: vlastné spracovanie

V otázke zapájania sa do rozvojových činností a záujmu o dianie a život v obci sa s odpoveďou „áno“ stotožnilo 18,18 % oslovených obyvateľov. K možnosti „áno, občas“ sa priklonilo 45,45 % opýtaných respondentov a pre možnosť „nie“ sa rozhodlo 36,36 % respondentov.

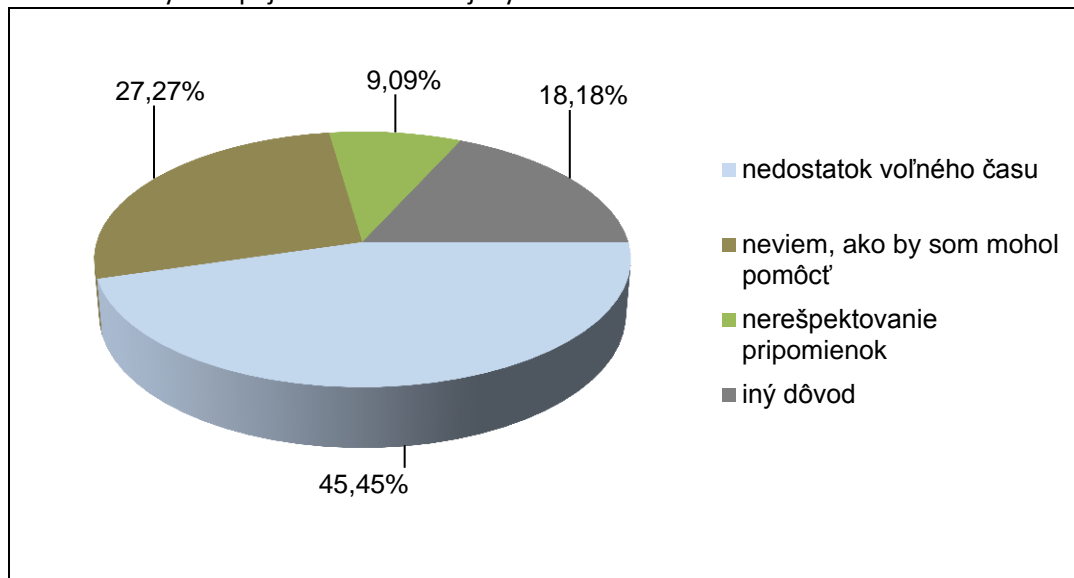
Graf č. 15 - Zapájanie sa respondentov do rozvojových aktivít obce



Zdroj: vlastné spracovanie

Medzi hlavné príčiny, prečo sa obyvatelia nezapájajú do rozvojových aktivít obce, patrí najmä nedostatok voľného času, obyvatelia ďalej nevedia ako by mohli pomôcť, alebo im v rozvojových činnostiach bráni nerešpektovanie pripomienok. Obyvatelia obce tiež uvádzajú, že motiváciou v rozvojových aktivitách by bol záujem viacerých ľudí, napríklad pri zbere odpadu.

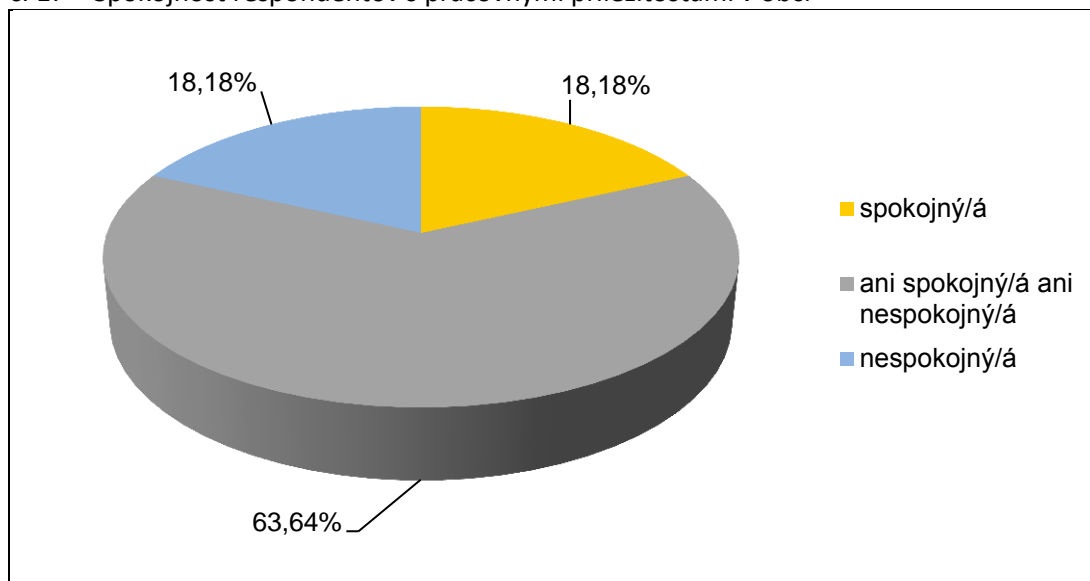
Graf č. 16 – Dôvody nezapájania sa do rozvojových aktivít v obci



Zdroj: vlastné spracovanie

Súčasťou časti dotazníku „Obec ako sociálny priestor“ bolo aj zistenie, ako sú obyvatelia spokojní s množstvom pracovných príležitostí v obci. Najviac respondentov (63,64 %) sa priklonilo k možnosti „ani spokojný/á ani nespokojný/á“. Svoju spokojnosť, ale aj nespokojnosť vyjadrilo 18,18 % oslovených respondentov. Ani jeden z respondentov neuviedol možnosť „veľmi spokojný“ a „veľmi nespokojný“.

Graf č. 17 – Spokojnosť respondentov s pracovnými príležitosťami v obci



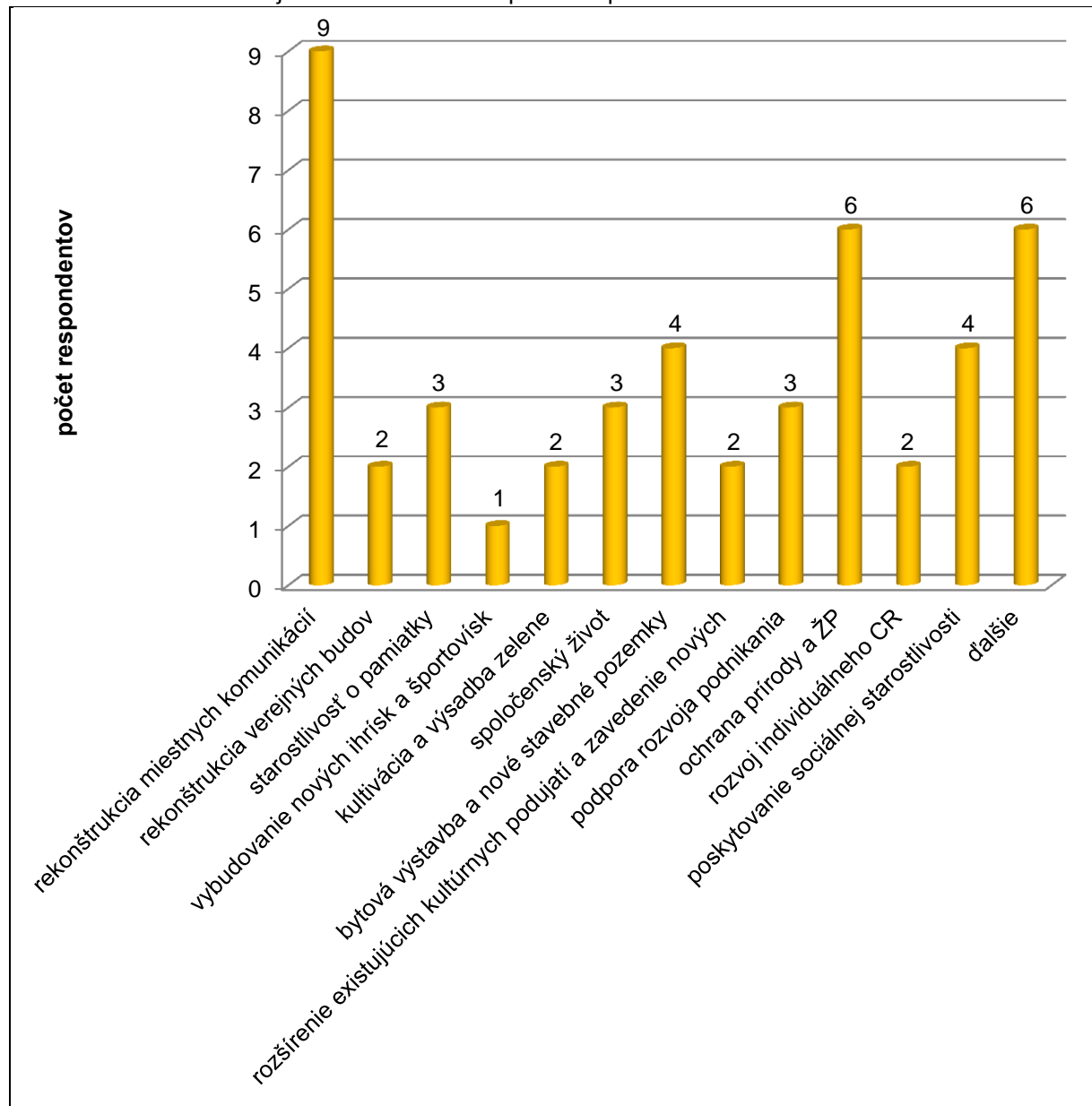
Zdroj: vlastné spracovanie

Obec a jej rozvoj

Pri plánovaní a presadzovaní zámerov je dôležité priame zapojenie obyvateľov obce do tvorby myšlienok, preto táto časť dotazníkového prieskumu verejnej mienky bola zameraná na zistenia, ktoré problémy považujú miestni obyvatelia za prioritné a ako vnímajú ich riešenie. V tejto časti dotazníku bol tiež vytvorený priestor pre respondentov, kde mohli vyjadriť svoje vlastné názory a návrhy. Za najviac akútnu považujú obyvatelia rekonštrukciu miestnych komunikácií. Na druhom mieste je ochrana životného prostredia. K ďalším podstatným oblastiam, ktoré respondenti vnímajú

ako dôležité pre rozvoj patria tiež: bytová výstavba a nové stavebné pozemky, poskytovanie sociálnej starostlivosti, podpora rozvoja podnikania a starostlivosť o pamiatky. V priestore, v ktorom mohli respondenti uviesť vlastný názor, najviac oslovených obyvateľov uvádza, že v obci treba vybudovať kanalizáciu, kontrolovať nelegálne skládky, treba sa viac venovať práci s deťmi.

Graf č. 18 – Oblasť rozvoja v budúcom období podľa respondentov



Zdroj: vlastné spracovanie

V poslednej otázke „Čo by ste zmenili, keby ste boli starostom obce?“ mali občania možnosť priamo vyjadriť, čo si v obci želajú zmeniť a akým smerom by sa mala uberať politika predstaviteľov miestnej samosprávy. Oslovení respondenti uvádzajú nasledovné zmeny: vybudovali by väčšiu škôlku pre deti, potom je to oprava chodníkov na ulici SNP, rozšírenie a dobudovanie zberného dvoru, zmenili by tiež systém platenia TKO.

Mládež na vidieku

V poslednej otázke „Je vytvorený v obci priestor na využívanie voľného času pre deti a mládež?“ viac ako polovica oslovených respondentov (63,64 %) označila odpoveď „áno“ a k možnosti „nie“ sa

priklonilo 36,36 % obyvateľov. Svoj názor mohli opýtaní respondenti vyjadriť aj v otázke, ktorá sa týkala spokojnosti s využitím možností obce pre mládež a podpory významu mládeže na vidieku. Najviac oslovených respondentov (45,45 %) sa stotožnilo s odpoveďou „ani spokojný/á ani nespokojný/á“. Nespokojnosť ďalej vyjadrilo 18,18 % obyvateľov a spokojných respondentov bolo 36,36 %.

Elektronický dotazník

Z celkového počtu 27 zapojených respondentov plánuje svoju budúcnosť spojiť so životom v obci Ludanice 24 obyvateľov (88,89 %) a 3 (11,11 %) respondenti zvolili možnosť „nie“.

Charakteristika respondenta

Prvú časť dotazníkového prieskumu „Charakteristika respondenta“ sme zamerali pozornosť na zistenie základných informácií o respondentovi, ktorými boli pohlavie, vek a miesto pracoviska. Táto časť dotazníka nám pomáha dozvedieť sa, k akým návrhom, nápadom a námetom inklinujú určité skupiny obyvateľstva.

Z celkového počtu 27 dotazníkov vyplnili muži 7 dotazníkov, čo predstavuje 25,93%. Ženy tvoria 74,07 % z celkového počtu oslovených respondentov.

Veková štruktúra respondentov obce bola sledovaná prostredníctvom nasledovných skupín.

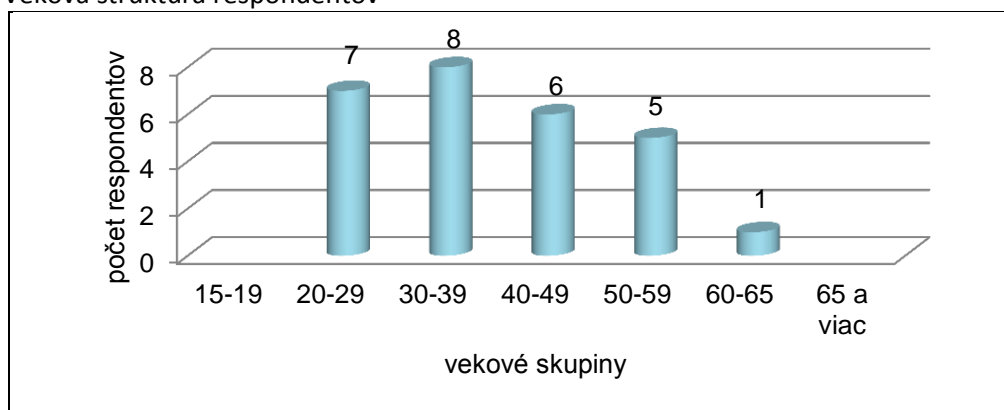
Tabuľka č. 38 - Veková štruktúra respondentov obce

Veková skupina	Počet respondentov	Percentuálny podiel
15-19	-	-
20-29	7	25,93
30-39	8	29,63
40-49	6	22,22
50-59	5	18,52
60-65	1	3,70
65 a viac	-	-

Zdroj: vlastné spracovanie

Čo sa týka vekovej štruktúry, tak dominantnou je veková skupina 30-39 rokov (29,63 %), ďalej nasleduje veková skupina 20-29 rokov, ktorá predstavuje 25,93 %. Najmenej respondentov, ktorí sa zapojili do prieskumu verejnej mienky je z vekovej skupiny 60-65 rokov a ani jeden dotazník nevyplnil respondent vo veku 15-19 rokov a 65 rokov a viac. Z nasledovných údajov v tabuľke môžeme pozorovať, že elektronický dotazník vyplňali vo väčšine mladí ľudia, čo súvisí s ich počítačovou gramotnosťou.

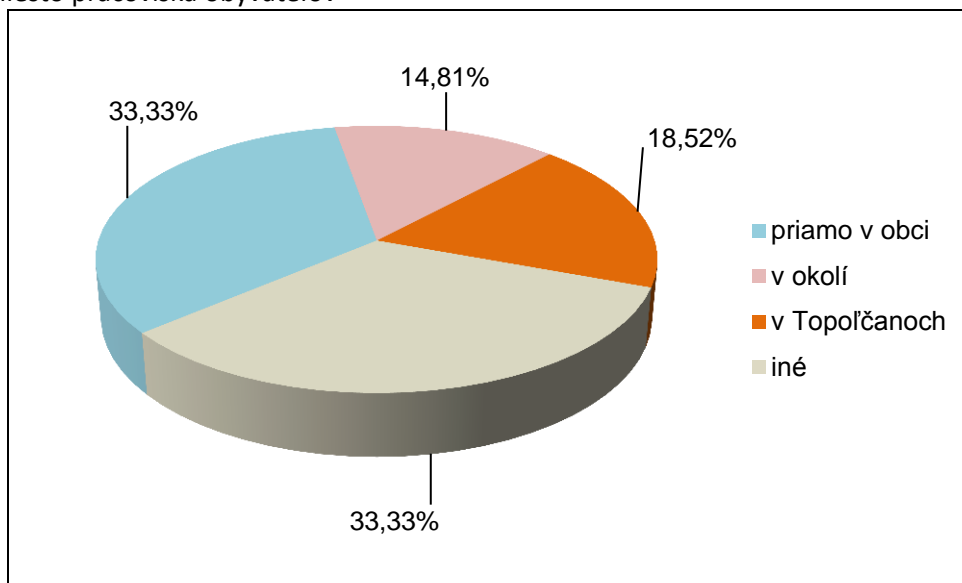
Graf č. 19 – Veková štruktúra respondentov



Zdroj: vlastné spracovanie

Svoje miesto pracoviska našlo 33,33 % oslovených respondentov „priamo v obci“ a rovnaký podiel respondentov označilo možnosť „iné“, pri ktorej uvádzajú, že pracujú v iných regiónoch Slovenska, ktorými sú napríklad mestá ako Nitra, Trnava alebo obec Preseľany. V meste Topolčany si našlo svoje zamestnanie 18,52 % opýtaných respondentov a v „okolí“ pracuje 14,81 % obyvateľov. Všetci opýtaní respondenti uviedli ako hlavný dôvod bývania v obci to, že predstavuje ich rodisko, majú tu rodinné zázemie a vlastní v obci majetok. Z ďalších možností obyvatelia neoznačili ani jednu.

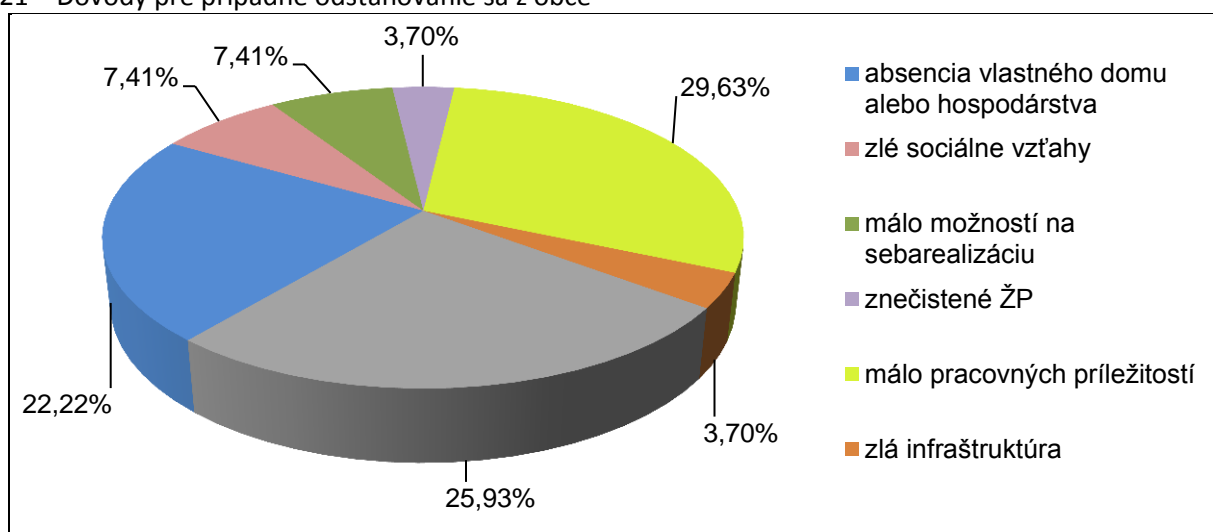
Graf č. 20 – Miesto pracoviska obyvateľov



Zdroj: vlastné spracovanie

Hlavným dôvodom k prípadnému odsťahovaniu sa z obce uvádza väčšina obyvateľov málo pracovných príležitostí a absenciu vlastného domu a hospodárstva. K ďalším dôvodom, ktoré by viedli k prípadnému odsťahovaniu sa z obce respondenti uviedli aj zlé sociálne vzťahy, málo možností na sebarealizáciu, estetické dôvody a zlú infraštruktúru.

Graf č. 21 – Dôvody pre prípadné odsťahovanie sa z obce

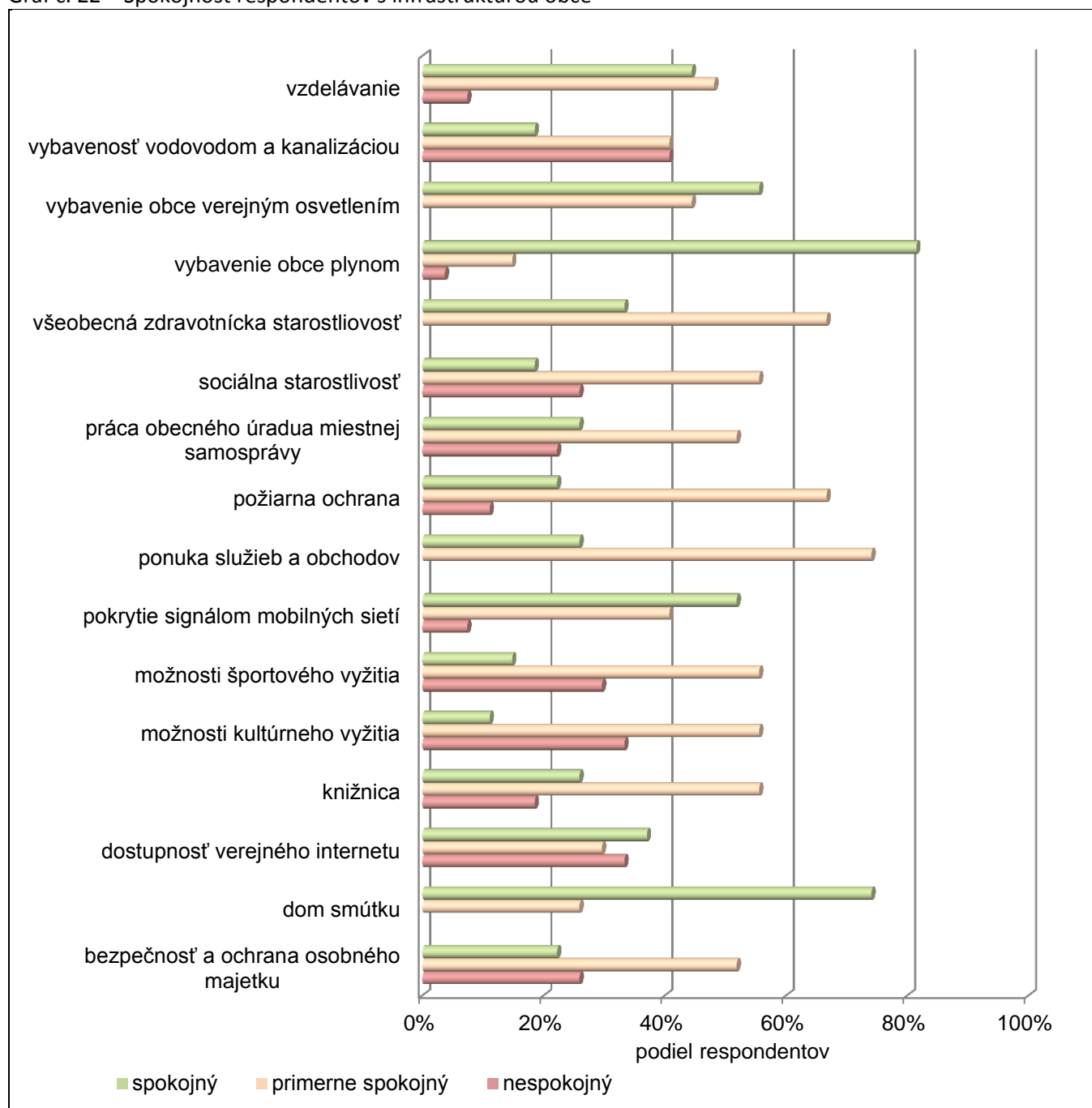


Zdroj: vlastné spracovanie

Ďalšou skúmanou kategóriou v dotazníkovom prieskume bola spokojnosť obyvateľov s jednotlivými oblasťami technickej a sociálnej infraštruktúry. V otázke poskytovania služieb v obci sa najviac

oslovených respondentov vyjadrilo negatívne k vybavenosti vodovodom a kanalizáciou, dostupnosti verejného internetu, možnosti kultúrneho a športového vyžitia sa. Spokojnosť obyvateľov sa prejavila hlavne s vybavením obce plynom a verejným osvetlením, respondenti sú taktiež spokojní s domom smútku, s pokrytím signálom mobilných sietí a aj s oblasťou vzdelávania. Priemerná spokojnosť obyvateľov bola vyjadrená takmer vo všetkých oblastiach sociálnej a technickej infraštruktúry. Najvyššia priemerná spokojnosť opýtaných respondentov bola zaznamenaná v oblasti ponuky služieb a obchodov, ďalej nasleduje požiarna ochrana, všeobecná zdravotnícka starostlivosť, služby knižnice a práca obecného úradu a miestnej samosprávy.

Graf č. 22 – Spokojnosť respondentov s infraštruktúrou obce



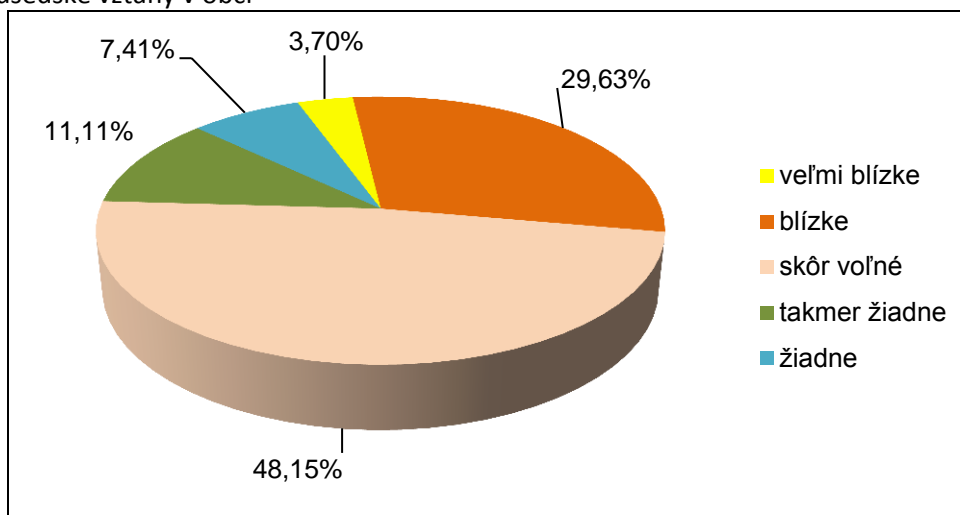
Zdroj: vlastné spracovanie

Obec ako sociálny priestor

Kvalita života a spokojnosť obyvateľov ovplyvňujú do istej miery vzájomné sociálne vzťahy a interakcie, zapojenie obyvateľov do rozhodovacích aktivít v obci ako aj vzťah miestnej samosprávy k obyvateľom. Nasledovné uvedené kategórie boli predmetom tretej časti dotazníka.

Vyhodnotenie odpovedí, ktoré sa týkali susedských vzťahov poukázalo na to, že 48,15 % oslovených respondentov vníma susedské vzťahy v obci „skôr voľné“ a „blízke“ (29,63 %). Možnosť „takmer žiadne“ označilo 11,11 % respondentov a k odpovedi „žiadne“ sa priklonilo 3,74 % opýtaných. „Veľmi blízke“ susedské vzťahy vníma len 3,70 % oslovených.

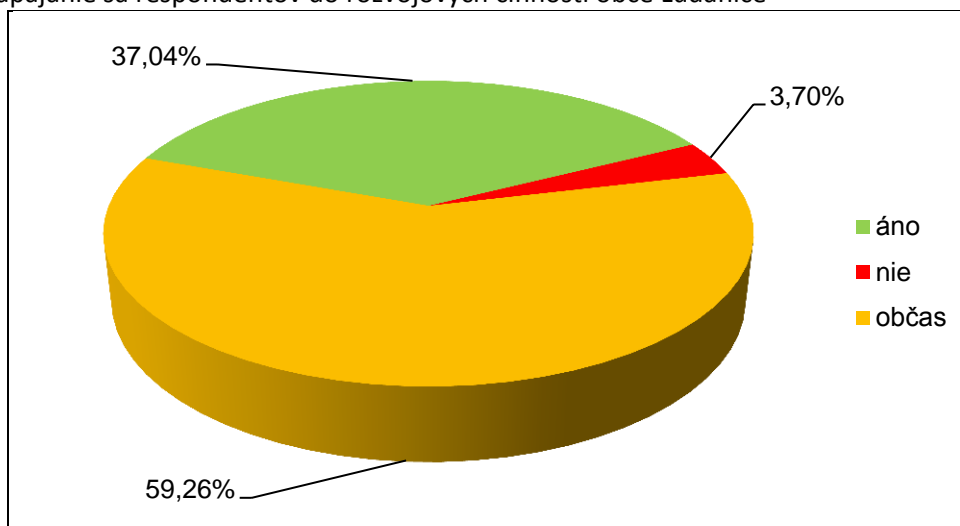
Graf č. 23 – Susedské vzťahy v obci



Zdroj: vlastné spracovanie

V oblasti záujmu o dianie v obci a zapájanie sa do rozvojových aktivít sa viac ako polovica respondentov (59,26 %) stotožnila s odpoveďou „občas“. K možnosti „áno“ sa priklonilo 37,04 % a k odpovedi „nie“ 3,70 % opýtaných.

Graf č. 24 – Zapájanie sa respondentov do rozvojových činností obce Ludanice

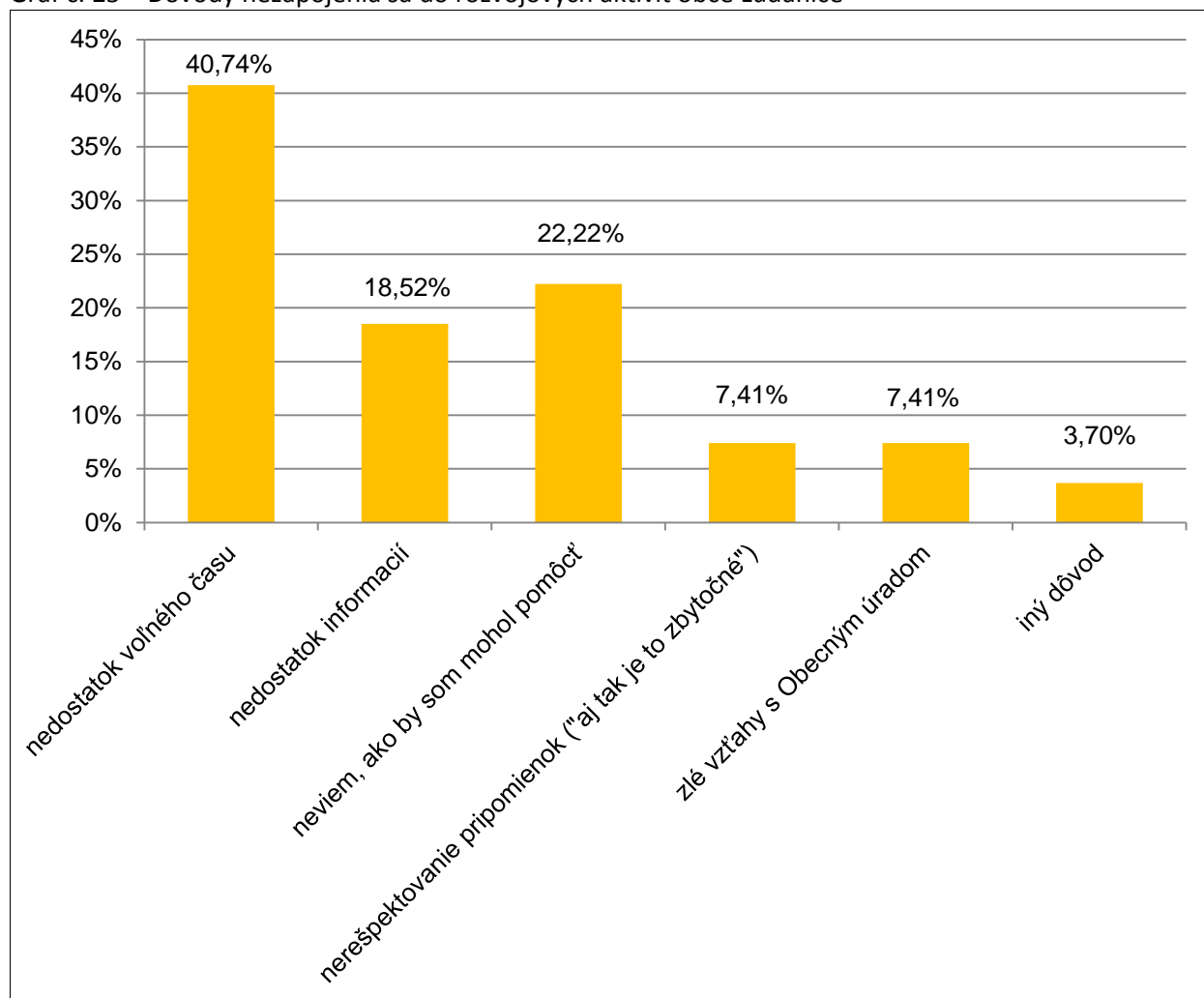


Zdroj: vlastné spracovanie

K hlavným dôvodom, prečo sa obyvatelia nezúčastňujú a nemajú záujem sa zapájať do rozvojových aktivít obce, patrí najmä nedostatok ich voľného času, občania nevedia ako by mohli pomôcť, nemajú dostatok informácií. Respondenti ďalej uvádzajú, že do rozvojových činností obce by sa zapojili, keby

bolo viac príležitostí k činnostiam, ďalej by to bolo v prípade zapojenia väčšieho počtu obyvateľov a v prípade skrášľovania životného prostredia.

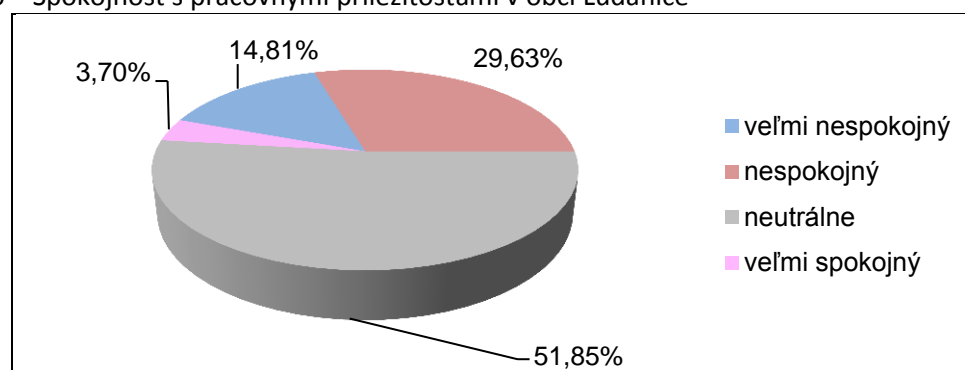
Graf č. 25 – Dôvody nezapojenia sa do rozvojových aktivít obce Ludanice



Zdroj: vlastné spracovanie

Súčasťou dotazníkového prieskumu bolo aj zistenie ako sú obyvatelia spokojní s pracovnými možnosťami v obci. Viac ako polovica (51,85 %) oslovených respondentov uviedla možnosť „neutrálne“, svoju nespokojnosť vyjadrilo 29,63 % a len 3,70 % oslovených občanov bolo spokojných. Veľkú nespokojnosť vyjadrilo 14,81 % obyvateľov.

Graf č. 26 – Spokojnosť s pracovnými príležitosťami v obci Ludanice

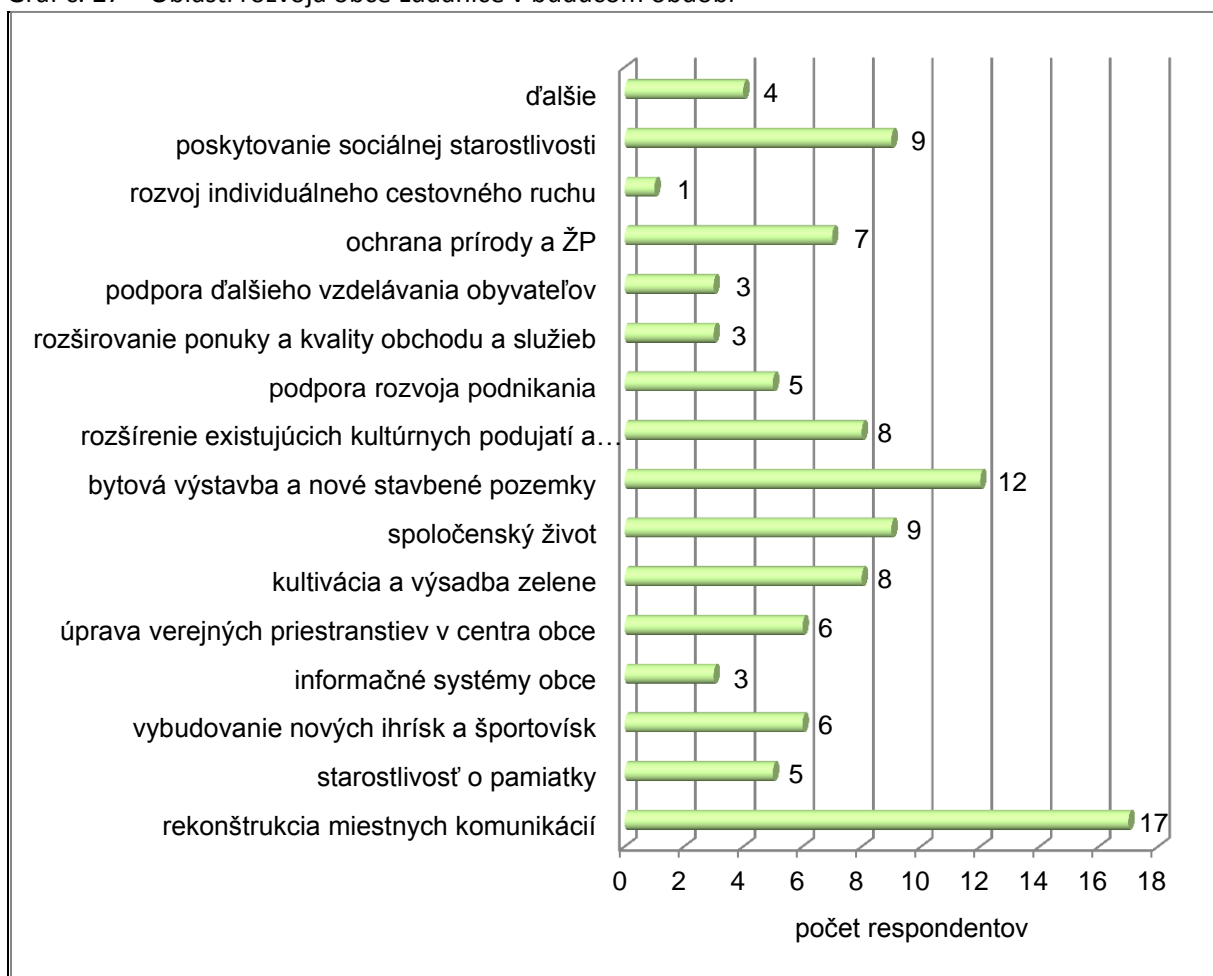


Zdroj: vlastné spracovanie

Obec a jej rozvoj

Pri plánovaní rozvojových aktivít v obci je veľmi dôležité aj zapojenie miestnych obyvateľov do myšlienok a tvorby, preto bola táto časť dotazníkového prieskumu verejnej mienky zameraná na zistenie, aké problémy sú podľa obyvateľov kľúčové a ako vnímajú ich bezodkladné riešenie. Ako najviac akútnu potrebu vnímajú obyvatelia rekonštrukciu miestnych komunikácií. Za druhú prioritnú oblasť považujú oslovení respondenti bytovú výstavbu a nové pozemky. K ďalším dôležitým oblastiam, ktoré obyvatelia vnímajú patrí napríklad: poskytovanie sociálnej starostlivosti, rozšírenie existujúcich kultúrnych podujatí a zavedenie nových. Ďalej to bola aj ochrana prírody a životného prostredia. Respondentom bol v tejto otázke daný priestor pre vyjadrenie vlastných názorov. Väčšina oslovených sa zhodla na tom, že v obci treba vybudovať kanalizáciu.

Graf č. 27 – Oblasti rozvoja obce Ludanice v budúcom období



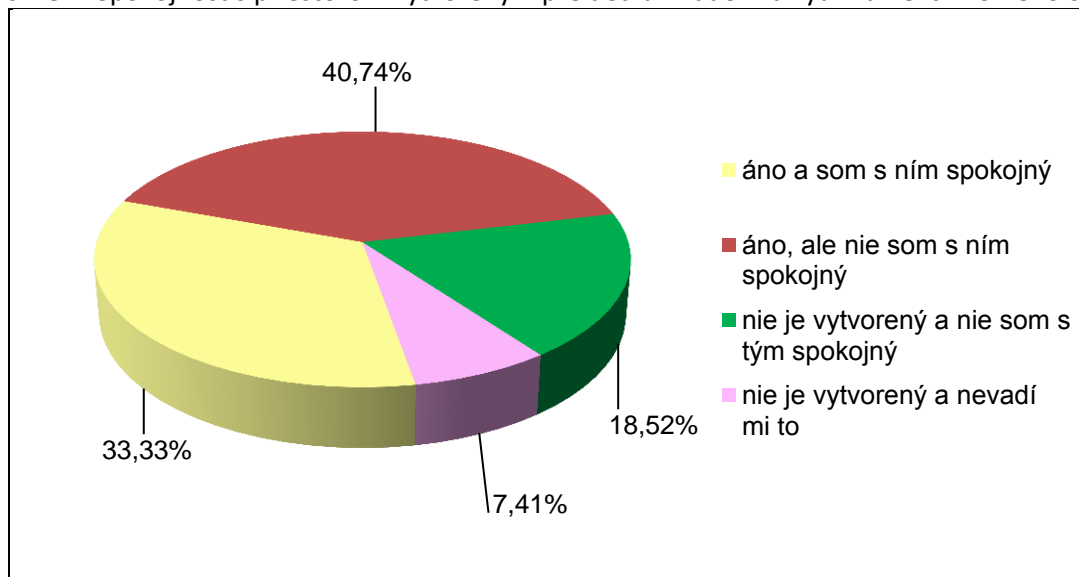
Zdroj: vlastné spracovanie

V poslednej otvorenej otázke tohto dotazníka „Čo by ste zmenili, keby ste sa stali starostom obce?“ mohli občania priamo vyjadriť, čo si v obci želajú zmeniť a akým smerom by sa mala uberať politika predstaviteľov miestnej samosprávy. Oslovení respondenti uviedli nasledovné konkrétne zmeny: v prvom rade by v obci vybudovali kanalizáciu, opravili chodníky na hlavnej ceste a zamerali sa viac na mládež v obci, v letných mesiacoch počas prázdnin by zaviedli nočnú hliadku. Opýtaní by ďalej zriadili v obci zberný dvor a priali by si aj väčšiu starostlivosť o iné časti obce, nie len o jej centrum. Obyvatelia by si tiež želali vyššiu informovanosť o akciách, respektíve o plánovaných podujatiach. Svoju pozornosť by sústredili aj na vybudovanie lavičiek a v obci a venovali by sa výsadbe zelene.

Mládež na vidieku

V poslednej časti verejného prieskumu oslovení respondenti mali možnosť odpovedať na otázku, či je v obci vytvorený priestor na využívanie voľného času pre deti a mládež a vyjadriť tak svoju spokojnosť, respektíve nespokojnosť. S odpoveďou „áno, ale nie som spokojný/á“ sa stotožnilo 40,74 % občanov a možnosť „áno a som s ním spokojný“ označilo 33,33 % oslovených respondentov. Svoju nespokojnosť vyjadrilo 18,52 % respondentov a možnosť, že takýto priestor v obci nie je vytvorený a obyvateľom to nevadí, označilo 7,41 % opýtaných občanov.

Graf č. 28 – Spokojnosť s priestorom vytvoreným pre deti a mládež na využívanie ich voľného času



Zdroj: vlastné spracovanie

Na otázku „Ako ste spokojný/á s využitím možností obce pre mládež a podpory významu mládeže na vidieku?“ najviac obyvateľov označilo možnosť „neutrálne“. 33,33 % respondentov je nespokojných a 11,11 % oslovených vyjadrilo svoju spokojnosť.

SWOT ANALÝZA

Tento dokument na predchádzajúcich stránkach poskytuje pohľad na súčasný stav socioekonomického rozvoja obce. Avšak aby sme mohli vypracovať účinnú rozvojovú stratégiu, je potrebné prezentovať výsledky socioekonomickej analýzy obce a analýzy výsledkov realizovaných opatrení vo forme objektívnej, výstižnej, hutnej a čo najkomplexnejšej charakteristiky vyváženého vývoja obce.

To nám umožní SWOT analýza, ktorá svojím usporiadaním do štyroch kvadrantov (silné stránky, slabé stránky, príležitosti a ohrozenia) dobre vyhovuje charakteru úvah potrebných pri formulovaní stratégií a ich implementácie počas celého programovacieho obdobia. Umožňuje tiež pružne reagovať na meniaci sa vývoj obce prostredníctvom spätných korekcií jednotlivých identifikovaných javov vrátane ich preraďovania do iných kvadrantov.

Silné a slabé stránky sú v SWOT analýze definované ako interné faktory a kapacity, ktoré sú prínosom, alebo naopak, predstavujú nedostatky súčasného stavu. Príležitosti a ohrozenia predstavujú na druhej strane externé faktory a podmienky prostredia, určujú možnosti rozvoja a riziká, s ktorými treba rátať v budúcnosti.

Rozdelenie položiek medzi silné stránky a príležitosti definuje, na ktorých faktoroch môže obec stavať, aktívne ich využívať a rozvíjať – a má na ne dosah (silné stránky). Taktiež definuje faktory, ktoré sú pre obec priaznivé, avšak stratégia obce nie je na ne smerovaná, resp. sú mimo dosahu obce (príležitosti). Členenie položiek na slabé stránky a ohrozenia určuje, aké faktory má obec odstrániť, resp. eliminovať – a má na ne dosah (slabé stránky), a akým ohrozeniam bude musieť čeliť v rámci jej ďalšieho rozvoja

Tabuľka č. 39 – SWOT analýza

<p>SILNÉ STRÁNKY</p> <ul style="list-style-type: none"> • výhodná geografická poloha • dobrá dopravná dostupnosť • archeologické náleziská • ROEP ukončený • nárast počtu obyvateľov • migračný prírastok • dobre vybudovaná technická infraštruktúra • dobre rozvinutá sociálna infraštruktúra • väčšie zastúpenie živnostníkov a firiem • členstvo v mikroregióne SVORNOST', združenie miest a obcí Slovenska, združenie Tribečsko – Inoveckého regiónu • aktivita základnej školy v projektovej činnosti • zdravotnícke služby na dobrej úrovni • ubytovacie a stravovacie zariadenia • dobré vzťahy samosprávy s občanmi • vhodné podmienky na vykonávanie športových aktivít 	<p>SLABÉ STRÁNKY</p> <ul style="list-style-type: none"> • prevláda obyvateľstvo v poproduktívnom veku • obec nedisponuje ČOV • nevybudovaná kanalizácia • tvorba divokých skládok • pokles žiakov v základnej škole • vysoká miera nezamestnanosti • nevyhovujúci stav chodníkov a komunikácií • absencia zariadenia sociálnych služieb • absencia agroturizmu • slabo rozvinutý cestovný ruch
<p>PRÍLEŽITOSTI</p> <ul style="list-style-type: none"> • Zberný dvor • vybudovanie kanalizácie • zapájanie občanov do rozvojových aktivít obce • individuálna bytová výstavba • rozvoj cykloturistiky a pešej turistiky • možnosť čerpania prostriedkov z fondov a dotačných programov EÚ a SR • možnosti partnerskej spolupráce samosprávy s ostatnými subjektmi • lepšia informovanosť občanov o aktivitách obce • využitie záujmu občanov o dianie v obci pri jej ďalšom rozvoji 	<p>OHROZENIA</p> <ul style="list-style-type: none"> • nezáujem občanov o dianie v obci • zvyšovanie kriminality • narušená environmentálna rovnováha vplyvom nevybudovanej kanalizácie • zvýšená intenzita cestnej dopravy • udržateľnosť realizovaných projektov • neúspešnosť pri žiadaní o nenávratné finančné príspevky • odliv mladých ľudí za prácou • nedostatok financií obce na realizovateľnosť plánovaných aktivít

Zdroj: vlastné spracovanie

STRATEGICKÁ ČASŤ

KLÚČOVÉ DISPARITY A HLAVNÉ FAKTORY ROZVOJA

Potreba určenia kľúčových disparít a hlavných faktorov rozvoja je daná nevyhnutnosťou zabezpečenia čo najvyššej adresnosti programového dokumentu. Určenie kľúčových disparít a hlavných faktorov rozvoja vychádza zo SWOT analýzy, spresňuje smerovanie podpory na odstránenie alebo zmiernenie koherentne usporiadaných disparít s využitím faktorov rozvoja.

Kľúčové disparity definujú „prekážky“, ktoré je potrebné prekonať, aby bolo možné naplniť víziu a dosiahnuť všetky ciele stanovené. Faktory rozvoja určujú, ktoré impulzy sociálno-ekonomického rozvoja sa majú využívať a vytvárať na zmiernenie identifikovaných disparít. Disparity a faktory rozvoja je potrebné usporiadať koherentne podľa závažnosti identifikovaných ohrození a slabých stránok. Na základe výsledkov analýz boli identifikované nasledujúce disparity a faktory rozvoja:

Koherentné poradie disparít

Kľúčovou disparitou obce je nedobudovaná infraštruktúra obce v oblasti kanalizácie. Nakoľko vybavenosť územia efektívne fungujúcou infraštruktúrou je veľmi dôležitá pre ekonomický a sociálny rozvoj obce, túto prekážku je potrebné prekonať v najbližšom období. Nedobudovaná infraštruktúra negatívne ovplyvňuje životnú úroveň a je prekážkou rozvoja v rôznych oblastiach. Absencia kanalizácie a ČOV znamená veľké zaťaženie pre životné prostredie. Prekážkou sú niektoré chodníky, ktoré sú v zlom stave, technický stav niektorých komunikácií a nedostatočné množstvo parkovacích plôch. Pri súčasnej vekovej skladbe obyvateľstva sa stáva vážnym hendikepom absencia zariadenia poskytujúceho sociálne služby.

Druhou kľúčovou disparitou pre obec je málo atraktivít a zaujímavostí v obci, na základe čoho je cestovný ruch a turizmus na nižšej úrovni, avšak obec to kompenzuje častým organizovaním kultúrnych podujatí a starostlivosťou o estetický vzhľad obce a jej okolia.

Koherentné poradie faktorov rozvoja

Dobrá geografická poloha je jedným z kľúčových faktorov rozvoja obce, a to z pohľadu všetkých regionálnych úrovní, ktoré sú determinantmi okolitého prostredia obce. Takéto okolité podmienky sú dané, nedajú sa ovplyvniť, na druhej strane tieto podmienky výraznou mierou determinujú a určujú budúci rozvoj a úroveň konkurencieschopnosti obce v budúcnosti.

Medzi hlavné faktory rozvoja obce patrí aj jej ekonomický potenciál. Ekonomický potenciál daného regiónu predstavuje spolupôsobenie existujúcich ľudských zdrojov, kapitálu a prírodných daností za účelom výroby produkcie a poskytovania služieb. Možnosti novej bytovej výstavby predstavujú pre obec potenciál pre prílev obyvateľstva a tým aj pracovnej sily, nevynímajúc prílev investorov do územia a vytváranie lepších podmienok pre podnikateľskú aktivitu.

Potenciál obce je aj v rozvoji domáceho turizmu, či už prostredníctvom rozvoja pešej turistiky a cykloturistiky, stravovacích služieb, ubytovania, alebo dispozíciou archeologického náleziska, ktoré predstavuje potenciál pre zvýšenie atraktivity územia. Dotváranie a neustále posilňovanie priaznivého stavu životného prostredia založeného na princípoch udržateľného rozvoja by malo byť súčasťou udržiavania atraktivity obce.

Ďalším faktorom rozvoja obce je existencia možností získať dotácie na svoje projektové zámery, ale aj skutočnosť, že je členom mikroregiónu a tak má možnosť riešiť na mikroregionálnej úrovni tie problémy, ktoré presahujú finančné možnosti jednej obce.

Nevyhnutnou súčasťou rozvoja obce je budovanie atmosféry vzájomnej dôvery medzi orgánmi obecnej samosprávy a obyvateľstvom, návštevníkmi, či podnikateľským prostredím v regióne prostredníctvom elektronizácie služieb a modernej verejnej správy.

Nedostatočné využitie existujúceho rastového potenciálu v obci môže mať v budúcnosti za následok hospodárske zaostávanie obce v porovnaní s okolitými obcami a následne celkový úpadok, pokles

počtu obyvateľov a znižovanie kvality života v dôsledku zastarávania infraštruktúry. Skutočnosť, že kvalitný ekonomický, ľudský a sociálny potenciál je sústredený najmä v mestách, veľakrát komplikuje naštartovanie rozvojových trendov v obci a vytvára disproporcie, ktoré ovplyvňujú charakter i časovú náročnosť ich adaptovania sa na nové rozvojové trendy. Súčasný stav poukazuje na blízkosť obce k centráram rozvoja, kvalitné životné prostredie a ekonomiku obce. Poľnohospodárstvo a priemysel v obci, ktorý je založený prevažne na mikro, malých a stredných podnikoch sú priemernou oblasťou rozvoja. Infraštruktúrna vybavenosť v obci vykazuje vcelku uspokojivé hodnoty, ktoré však sú čiastočne vyvážené blízkosťou k inovačným a kohéznym pólom rastu. Napriek tomu je zreteľný ich rastový potenciál. Podstatným faktorom rozvoja obce je životné prostredie regiónu. V súčasnej dobe je životné prostredie regiónu obce v dobrom stave, preto je potrebné ho udržať a chrániť, pretože je základom potrebným pre rozvoj ostatných parametrov. Podpora kultúry a spoločenského života v obci, ako aj podpora vytvárania priestoru pre mládež a jej aktivity je nevyhnutnou súčasťou rozvojovej stratégie obce v ďalšom období.

ROZVOJOVÁ VÍZIA

Vízia je riadená predstava o budúcnosti a smerovaní obce na dlhšie časové obdobie. Rozvojová vízia obce Ludanice bola pre obdobie 2015-2021 definovaná ako:

„Obec Ludanice je vďaka komplexnosti poskytovaných služieb a rozvinutej technickej a sociálnej infraštruktúre s dôrazom na kvalitné životné prostredie atraktívnym miestom nielen pre svojich obyvateľov, ale aj pre návštevníkov a investorov, čím zabezpečuje vysokú životnú úroveň na svojom území.“

Strategický cieľ je definovaný podľa vízie nasledovne – rast kvality života a spokojnosti občanov prostredníctvom poskytovania kvalitných služieb v jednotlivých oblastiach rozvoja obce s ohľadom na starostlivosť o životné prostredie a rozvoj cestovného ruchu, kultúry a športu pre zabezpečenie vysokej životnej úrovne.

Strategický cieľ sa bude dosahovať prostredníctvom špecifických cieľov, ktoré sa budú naplňať na základe stanovených opatrení a aktivít zaradených do prioritných oblastí:

- **Ľudské zdroje**
- **Cestovný ruch, kultúra a šport**
- **Životné prostredie**
- **Technická a sociálna infraštruktúra**

Tabuľka č. 40 – Špecifické ciele a opatrenia v prioritných oblastiach

PRIORITNÉ OBLASTI	ŠPECIFICKÉ CIELE	OPATRENIA
Ľudské zdroje	Zvyšovanie vzdelanostnej úrovne obyvateľov prostredníctvom rekvalifikačných kurzov, školení a výmenných pobytov	Vzdelávanie
Cestovný ruch, kultúra a šport	Zvýšenie atraktívnosti obce pre obyvateľov a turistov, vytvorenie podmienok pre posilnenie návštevnosti obce a pritiažnutie investorov, rozvoj kultúry a športu prostredníctvom budovania	Infraštruktúra kultúrnych a športových zariadení Kultúrne a športové

	infraštruktúry a organizovania podujatí a aktivít	podujatia Rozvoj turizmu a podpora aktivít v CR
Životné prostredie	Zvyšovanie environmentálneho povedomia a kvality životného prostredia prostredníctvom budovania environmentálnej infraštruktúry, odpadového hospodárstva a ochrany životného prostredia	Environmentálna infraštruktúra
Technická a sociálna infraštruktúra	Zvyšovanie kvality poskytovaných služieb v obci a úrovne života obyvateľstva prostredníctvom dobudovania technickej a sociálnej infraštruktúry	Technická infraštruktúra Občianka vybavenosť

Zdroj: vlastné spracovanie

V rámci týchto prioritných oblastí sa stanovujú aktivity, ktoré by mala obec realizovať. Obec tieto aktivity stanovila a zaradila ich do týchto oblastí podľa opatrení v programovej časti dokumentu.

PROGRAMOVÁ ČASŤ

Jednotlivé opatrenia stanovené v prioritných oblastiach obce budú v obci napĺňané prostredníctvom vytvorených aktivít. Zoznam opatrení a k nim priradených aktivít je uvedený v nasledovnej tabuľke.

Tabuľka č. 41 – Zoznam opatrení a aktivít

Opatrenie	Aktivity
Vzdelávanie	<ul style="list-style-type: none"> Vzdelávacie aktivity
Infraštruktúra kultúrnych a športových zariadení	<ul style="list-style-type: none"> Centrum na voľnočasové aktivity detí a rodičov s deťmi Work-out ihrisko Asfaltový oval pre korčuliarov Športový areál s oddychovou zónou a multifunkčné ihrisko Mýtna Nová Ves Rekonštrukcia amfiteátra
Kultúrne a športové podujatia	<ul style="list-style-type: none"> Fašiangová zabíjačka Súťaž vo varení tradičného jedla Ludanské olympijské hry
Rozvoj turizmu a podpora aktivít v CR	<ul style="list-style-type: none"> Rozhľadňa – posed Vytvorenie historickej monografie o Mýtnej Novej Vsi Archeologické vykopávky Mýtna Nová Ves Vínna cesta Napojenie na cyklotrasu Expozícia bývalá kováčňa
Environmentálna infraštruktúra	<ul style="list-style-type: none"> Zberný dvor Obecné kompostovisko Suchý polder Mýtna Nová Ves
Technická infraštruktúra	<ul style="list-style-type: none"> Doplňky územného plánu Realizácia projektu pozemkových úprav Ohrada cintorína Mýtna Nová Ves Železničné priecestie – Nádražná ulica Projektová dokumentácia kanalizácia obce Rekonštrukcia chodníkov po celej obci Rekonštrukcia MK po celej obci Dobudovanie dopravnej infraštruktúry Chodník Mýtna Nová Ves – Dolinky Ohrada cintorína Ludanice Rekonštrukcia autobusových zastávok Rekonštrukcia verejného osvetlenia Kanalizácia obce
Občianska vybavenosť	<ul style="list-style-type: none"> Zreštaurovanie sôch na cintoríne v Ludaniciach Upraviť a zrekonštruovať pôvodné priestory MŠ Verejné priestranstvo pri parku Ludanice Verejné priestranstvo Zvonička Mýtna Nová Ves Verejné priestranstvo pred úradovňou Mýtna Nová Ves Rekonštrukcia úradovne Mýtna Nová Ves Zariadenie sociálnych služieb

	<ul style="list-style-type: none"> • Nový cintorín • Verejná zeleň v obci
--	---

Zdroj: vlastné spracovanie

POPIS JEDNOTLIVÝCH AKTIVÍT

Vzdelávacie aktivity – vzdelávacie aktivity pre občanov a pre žiakov ZŠ v oblasti životného prostredia.
Centrum na voľno-časové aktivity detí a rodičov s deťmi – zariadenie na stretávanie a trávenie voľného času uvedených cieľových skupín.

Work-out ihrisko – vytvorenie priestoru pre športové aktivity obyvateľov.

Asfaltový oval pre korčuliarov – vytvorenie priestoru pre korčuliarov v areáli školy v dĺžke 212 m, aktivita predpokladá asfaltovanie a osadenie betónového podkladu.

Športový areál s oddychovou zónou a multifunkčné ihrisko Mýtna Nová Ves – vytvorenie športového areálu, parku s oddychovou zónou a multifunkčným ihriskom s preliezkami.

Rekonštrukcia amfiteátra – rekonštrukcia amfiteátra v parku.

Fašiangová zabíjačka – stretnutie občanov pri zabíjačke spojené s kultúrnym programom za účelom rozvíjania susedských a spoločenských vzťahov.

Súťaž vo varení tradičného jedla – organizovanie súťaže pri zachovávaní tradícií obce.

Ludanské olympijské hry – obec v spojení so ZŠ pripraví podujatie - športové dni a súťaže pre obyvateľov a žiakov na podporu športu v obci.

Rozhľadňa – posed – vytvorenie rozhľadne s posedom a priestorom na opekanie pre občanov v časti Mýtna Nová Ves.

Archeologické vykopávky Mýtna Nová Ves – aktivita predpokladá spropagovanie archeologického náleziska a vykopávok prostredníctvom osadenia informačných tabúl.

Vytvorenie historickej monografie o Mýtnej Novej Vsi – vytvorenie publikácie o histórii Mýtnej Novej Vsi.

Vínna cesta – napojenie na vínnu cestu v regióne.

Napojenie na cyklotrasu – prístupové cesty z obce Ludanice a Mýtnej Novej Vsi na cyklotrasu. Projekt na výstavbu cyklotrasy popri rieke Nitra sa plánuje realizovať v rámci Združenia mikroregiónu Svornosť, pričom už je spracovaná a pripravená štúdia. Na tomto projekte sa budú podieľať viaceré obce, cez ktoré bude cyklotrasa prechádzať. Dobudovanie tejto cyklotrasy sa predpokladá v období viacerých rokov a napojenie obce Ludanice a jej časti Mýtna Nová Ves bude mať prínos v zatraktívnení obce, prílev nových obyvateľov, turistov, prípadne investorov, ako aj podpora športových aktivít a aktivít v cestovnom ruchu.

Expozícia bývalá kováča - a vytvorenie expozície v bývalej kovárni, obnova historickej stavby a prezentovanie zvyklostí a tradícií časti Mýtna Nová Ves. V rámci tejto aktivity sa predpokladá aj napojenie časti Mýtna Nová Ves na Náučný chodník Nitrianska Streda – Dvorany nad Nitrou – Ludanice s osadením tabúl o histórii Mýtnej Novej Vsi.

Zberný dvor vybudovanie pevnej stavby pri obecnom úrade, ktorá by slúžila ako zberné miesto. Terasové členenie jednotlivých malých podlaží bude zabezpečovať čo najväčšie množstvo uskladnených odpadov a komodít, ktoré budú roztriedené podľa druhu v jednotlivých poschodiach.

Obecné kompostovisko – výstavba obecného kompostoviska.

Suchý polder Mýtna Nová Ves – protipovodňové opatrenia na ochranu zdravia a majetku občanov

Doplňky územného plánu – zapracovanie návrhov a doplnkov a platného územného plánu obce.

Realizácia projektu pozemkových úprav – vybudovanie poľných ciest v katastri obce Ludanice, protierózne opatrenia, výsadba ochranných zelených pásov, vybudovanie suchého poldra.

Ohrada cintorína Mýtna Nová Ves – predpoklad vybudovania ohrady v zadnej časti cintorína na zamedzenie pohybu poľnej zveri. Aktivita predpokladá murárske a zväčškové práce na ohrade okolo cintorína a oplotenie celého areálu.

Železničné priecestie – Nádražná ulica – rekonštrukcia železničného priecestia, najmä jeho časti pre peších.

Projektová dokumentácia kanalizácia obce – spracovanie projektovej dokumentácie s príslušnými vyjadreniami a povoleniami k realizácii projektu.

Rekonštrukcia chodníkov po celej obci - zrekonštruovanie chodníkov pozdĺž hlavnej cesty a popri miestnych komunikáciách a pri cintoríne.

Rekonštrukcia MK po celej obci - vyhotovenie asfaltového povrchu v približne 7 cm hrúbke, adekvátne úprava okolia po stavebných prácach. Realizovanie je zamerané na všetky miestne komunikácie vo vlastníctve obce.

Dobudovanie dopravnej infraštruktúry - dopravné značenie v obciach Ludanice a Mýtne Nová Ves značkami, prechody pre chodcov a označenia vedľajších ciest.

Chodník Mýtne Nová Ves – Dolinky – vybudovanie chodníka na zabezpečenie bezpečnosti chodcov

Ohrada cintorína Ludanice - predpoklad vybudovania ohrady v zadnej časti cintorína na zamedzenie pohybu poľnej zveri. Aktivita predpokladá murárske a zväračské práce na ohrade okolo cintorína a oplatenie celého areálu.

Rekonštrukcia autobusových zastávok – rekonštrukcia autobusových zastávok v obci.

Rekonštrukcia verejného osvetlenia – bude zabezpečovať zvýšenie bezpečnosti na cestách a ochranu majetku obyvateľov.

Kanalizácia obce - táto aktivita predpokladá vybudovanie kanalizácie v obci a napojenie obyvateľstva na kanalizáciu, ktorá v obci nie je kompletne dobudovaná, zahŕňa vybudovanie ČOV a činnosti ako výkopové práce, úpravu terénu a zabezpečenie prípojky na kanalizáciu.

Zreštaurovanie sôch na cintoríne v Ludaniciach – obnova sôch na cintoríne.

Upraviť a zrekonštruovať pôvodné priestory MŠ - rekonštrukcia predpokladá zateplenie budovy, opravu fasády a strechy.

Verejné priestranstvo pri parku Ludanice – revitalizácia verejného priestranstva s možným osadením sochy sv. Jána Nepomuckého a vytvorenia oddychovej zóny osadením lavičiek a výsadbou okrasnej zelene a stromov.

Verejné priestranstvo Zvonička Mýtne Nová Ves – revitalizácia verejného priestranstva vydláždením okolia zvoničky a výsadbou okrasnej zelene.

Verejné priestranstvo pred úradňou Mýtne Nová Ves - táto aktivita predpokladá kompletnú úpravu priestranstva pred budovou miestnej úradovne vrátane výsadby zelene, osadenia lavičiek a úpravy dlažby.

Rekonštrukcia úradovne Mýtne Nová Ves – vytvorenie priestoru pre posedenie dôchodcov, detský kútik, prípadne klubovňa pre rôzne záujmové aktivity občanov.

Zariadenie sociálnych služieb - bude slúžiť ako zariadenie poskytujúce sociálne služby pre seniorov a zdravotne znevýhodnených občanov.

Nový cintorín – zabezpečenie nových kapacít hrobových miest.

Verejná zeleň v obci – náplňou tejto aktivity je vysadiť a doplniť izolačnú zeleň medzi obytným územím obce a objektmi poľnohospodárskej výroby. Verejná zeleň bude plniť ako estetickú, tak aj ochrannú-hygienickú funkciu.

Obec Ludanice v roku 2015 naplánovala a podala niekoľko projektov, sú uvedené v tabuľke č. 42.

Tabuľka č. 42 - Projekty podané na rok 2015

Názov projektu	Celkové náklady projektu v €	z toho		zdroj dotácie
		dotácia €	Obec v €	
Obnova materiálovo technickej základne obce Ludanice	4 208	4 000	208	ÚV SR
Futbalový turnaj – umelá tráva 2015	1 500	1 000	500	NSK
Dožinkové slávnosti 2015	2 000	1 700	300	NSK
Spolu:	7 708	6 700	1 008	

Zdroj: OcÚ Ludanice

REALIZAČNÁ ČASŤ

ZABEZPEČENIE REALIZÁCIE PROGRAMU HOSPODÁRSKEHO ROZVOJA A SOCIÁLNEHO ROZVOJA OBCE

Program hospodárskeho rozvoja a sociálneho rozvoja obce je strednodobý dokument, prostredníctvom ktorého sa uskutočňuje podpora miestneho rozvoja s dôrazom na sociálno-ekonomickú sféru, ako aj ďalšie oblasti rozvoja obce. Charakterizuje sa ako program cielených opatrení, prípadne intervencií, ktorý bol navrhnutý pre oživenie ekonomického a sociálneho rozvoja, ako aj iných oblastí. Konkretizuje opatrenia na dosahovanie strategických cieľov.

Program hospodárskeho rozvoja a sociálneho rozvoja je dôležitý najmä preto, že sumarizuje základné informácie o obci k stratégii vo všetkých súvislostiach rozvoja. Slúži ako koncepčný materiál pre formulovanie cieľov rôznych projektových zámerov.

Slúži tiež ako podklad pre žiadosti o finančnú podporu na realizáciu týchto projektových zámerov a tiež na upresňovanie, získavanie a koordináciu partnerov na území obce.

Zodpovednosť za plnenie celého programu hospodárskeho rozvoja a sociálneho rozvoja obce má najvyšší orgán na čele so starostom obce.

Dokument „Program hospodárskeho rozvoja a sociálneho rozvoja obce Ludanice“ bol vypracovaný v súlade s požiadavkami zákona 539/2008 Z. z. o podpore regionálneho rozvoja. Programové a strategické ciele vychádzajú z endogénnych rozvojových faktorov nachádzajúcich sa na území obce, berú do úvahy exogénne zdroje a tendencie.

VÄZBY NA STRATEGICKÉ DOKUMENTY KRAJA

Program hospodárskeho rozvoja a sociálneho rozvoja obce Ludanice na roky 2015-2021 úzko nadväzuje na jednotlivé dokumenty, ktoré boli vypracované na regionálnej úrovni. Jedná sa o Územný plán regiónu Nitrianskeho kraja z februára 2012 a Program rozvoja Nitrianskeho samosprávneho kraja na roky 2012-2018.

Pre riešené územie obce Ludanice sú platné záväzné regulatívy ÚP regiónu Nitrianskeho kraja v nasledovných oblastiach:

- v oblasti celoštátnych a nadregionálnych súvislostí usporiadania územia, osídlenia a rozvoja sídelnej štruktúry
- v oblasti rozvoja vidieckeho priestoru a vzťahu medzi mestom a vidiekom
- v oblasti zachovania, zhodnotenia a využívania kultúrneho dedičstva
- v oblasti usporiadania územia z hľadiska ekologických aspektov, ochrany prírody, prírodných zdrojov, nerastného bohatstva a starostlivosti o krajinu a tvorby krajinnej štruktúry
- v oblasti hospodárstva a regionálneho rozvoja
- v oblasti poľnohospodárskej výroby a lesného hospodárstva
- v oblasti priemyslu a stavebníctva
- v oblasti rekreácie a turizmu
- v oblasti rozvoja sociálnej infraštruktúry
- v oblasti rozvoja nadradeného technického vybavenia

Z hľadiska priorit Programu hospodárskeho rozvoja a sociálneho rozvoja Nitrianskeho samosprávneho kraja na roky 2012-2018 sa obce Ludanice dotýkajú priamo nasledovné priority a opatrenia:

I. Hospodárstvo

2 Vytváranie podmienok pre príchod nových investorov a rozvoja priemyselných odvetví s vyššou tvorbou pridanej hodnoty

opatrenie 2.1 Rozvoj a podpora priemyselných parkov a podnikateľských zón

3 Podpora malého a stredného podnikania

opatrenie 3.1 Podpora malého a stredného podnikania so zreteľom na podporu výrobných aktivít

4 Podpora cestovného ruchu

opatrenie 4.1 Skvalitnenie služieb a infraštruktúry pre podporu rozvoja cestovného ruchu

opatrenie 4.2 Tvorba produktov cestovného ruchu a ich propagácia

5 Využitie energetického potenciálu kraja

opatrenie 5.1 Podpora využívania vlastných zdrojov energie v kraji

II. Ľudské zdroje

1 Zvýšenie vzdelanostnej úrovne obyvateľstva a rozvoj systému celoživotného vzdelávania

opatrenie 1.2 Podpora rozvoja a dostupnosti celoživotného vzdelávania

2 Sociálny rozvoj

opatrenie 2.1 Zaistenie dostupnosti a variability sociálnych služieb, deinštitucionalizácia a humanizácia sociálnych služieb

opatrenie 2.2 Zaistenie dostupnosti a variability zdravotnej starostlivosti, deinštitucionalizácia a humanizácia

opatrenie 2.3 Podpora kultúrneho, športového a spolkového života v regióne

opatrenie 2.4 Zníženie výskytu sociálno-patologických javov

III. Pôdohospodárstvo a rozvoj vidieka

1 Rozvoj multifunkčného pôdohospodárstva

opatrenie 1.1 Podpora aktivít pôdohospodárskych podnikov zameraných na diverzifikovanie výroby pôdohospodárskeho a nepôdohospodárskeho charakteru

opatrenie 1.2 Podpora vedy a výskumu a transferu poznatkov v oblasti pôdohospodárstva a rozvoja vidieka

opatrenie 1.3 Podpora vytvárania vhodného agroenvironmentálneho prostredia

2 Podpora rozvoja sociálneho kapitálu v pôdohospodárstve a na vidieku

opatrenie 2.1 Podpora rozvoja územných partnerstiev medzi podnikateľmi na vidieku, územnými samosprávami a neziskovými organizáciami

opatrenie 2.2 Podpora sieťovania kľúčových aktérov a budovania povedomia o miestnych a regionálnych produktoch

opatrenie 2.3 Podpora tradičnej spolkovéj a záujmovej činnosti

3 Regenerácia vidieckych sídiel

opatrenie 3.1 Podpora regenerácie vidieckych sídiel a urbanizmu vidieka

opatrenie 3.2 Podpora obnovy a zachovávanía kultúrnohistorických objektov a tradičných architektonických prvkov vidieka

opatrenie 3.3 Podpora zabezpečenia kvalitných a dostupných služieb na vidieku

IV. Infraštruktúra

1 Skvalitnenie regionálnej dopravnej infraštruktúry a jej napojenie na nadregionálne siete

opatrenie 1.2 Modernizácia a rekonštrukcia ciest II. a III. triedy a napojenie na nadradenú dopravnú infraštruktúru

opatrenie 1.5. Vytvorenie podmienok zníženie environmentálnych dôsledkov výstavby a prevádzky dopravnej infraštruktúry

2 Zlepšenie dostupnosti a kvality informačných a komunikačných technológií (IKT)

opatrenie 2.1 Podpora rozvoja telekomunikačných a prenosových sietí pre podporu informačnej a komunikačnej infraštruktúry

3 Skvalitnenie sociálnej infraštruktúry

opatrenie 3.1 Podpora modernizácie zariadení sociálnych služieb a zdravotnej starostlivosti

opatrenie 3.2 Modernizácia školských a kultúrnych zariadení

V. Životné prostredie

1 Zvýšenie environmentálnej rovnováhy v krajine a ochrana pred živelnými pohromami

opatrenie 1.1 Zabezpečenie ochrany územia pred povodňami realizáciou preventívnych opatrení

opatrenie 1.2 Realizácia opatrení a programov na ochranu prírody a krajiny

2 Znižovanie znečistenia vôd a zlepšenie kvality života obyvateľov kraja dobudovaním a skvalitnením infraštruktúry vodného hospodárstva v zmysle právnych predpisov EÚ a SR

opatrenie 2.1 Zabezpečenie odvádzania a čistenia odpadových vôd

opatrenie 2.2 Zabezpečenie zásobovania obyvateľstva pitnou vodou

3 Znižovanie produkcie odpadov a zavádzanie efektívnych systémov nakladania s odpadmi

opatrenie 3.1 Zefektívnenie systému nakladania s odpadom

4 Zlepšenie kvality ovzdušia

opatrenie 4.1 Znižovanie emisií tuhých znečisťujúcich látok a skleníkových plynov

5 Zlepšenie environmentálneho správania sa obyvateľstva kraja

opatrenie 5.1 Podpora environmentálnej osvetu a výchovy prostredníctvom podpory vzdelávacích aktivít a podujatí

ORGANIZAČNÉ ZABEZPEČENIE MANAŽMENTU PROGRAMU

Štruktúra organizačného zabezpečenia manažmentu programu je závislá od špecifických podmienok obce. Najvyšším orgánom je zastupiteľstvo obce. Starosta obce a najvyšší orgán prijíma rozhodnutia o postupe programu, ustanovuje riadiaci tím, ktorý je poverený riadením procesu. Schvaľuje návrhy a projekty rozvoja a dojednáva partnerské vzťahy. Hodnotí, schvaľuje výsledky a výstupy programu. Zabezpečuje realizáciu programu a rozhoduje o zmenách.

Najvyšší orgán v obci zároveň preberá činnosť riadiaceho tímu. Hlavnou činnosťou manažmentu programu je zabezpečiť organizačné a technické zabezpečenie programu, vykonávať kontrolu fyzickú, ekonomickú a kvalitatívnu ako aj pomocou ukazovateľov vykonať monitoring a viesť evidenciu. Ďalšou činnosťou riadiaceho tímu je urobiť priebežné a záverečné hodnotenie a spracovanie správ o stave a výsledkoch.

Spracovateľský tím má na starosti vypracovanie samotného dokumentu, jeho jednotlivé kapitoly a prílohy a vytvára pracovné skupiny, ktoré pod vedením riadiaceho tímu vykonávajú tieto hlavné činnosti. Vykonávajú rozbor pre zabezpečenie programu a posudzujú jednotlivé projekty programu. Spracovávajú a preberajú dokumentáciu projektov a riešia operatívne problémy, ktoré vznikajú pri realizácii programu. Spracovávajú a predkladajú návrhy pre aktualizáciu programu. V pracovnej skupine by mali byť odborne zdatní a spoločensky uznávaní ľudia. Súčasťou skupiny môže byť aj externý konzultant, ktorý je fundovaným pomocníkom vo všetkých fázach programu. Spracovateľský tím pripravuje všetky východiská pre strategickú časť, ktorú na základe prerokovaní s pracovnými skupinami spracuje do finálnej podoby programu hospodárskeho rozvoja a sociálneho rozvoja obce ako celku.

Zvlášť dôležitá je účasť verejnosti, pretože určuje výslednú legitimitu a dôveryhodnosť celého programu ako aj jeho plnenie a záväznosť. Verejnosť sa v procese tvorby a realizácie programu zúčastňuje prostredníctvom svojich zástupcov a účasťou na prejednávaní čiastkových a celkových výsledkov.

Všetky skupiny sú pri príprave programu hospodárskeho rozvoja a sociálneho rozvoja obce navzájom prepojené a komunikujú všetky jeho postupy, spracovania a podklady pre jednotlivé kapitoly dokumentu. Riadiaci tím koordinuje spracovateľský tím a zároveň zabezpečuje prácu pracovnej skupiny a verejnosti pri príprave jednotlivých častí. Riadiaci tím je teda zodpovedný za výslednú podobu dokumentu.

Zároveň je v záujme obce, aby pri realizovaní jednotlivých aktivít boli oslovené cieľové skupiny, pre ktoré je konkrétna aktivita pripravená a zabezpečí komunikáciu s nimi prostredníctvom orgánov obce.

INŠTITUCIONÁLNE ZABEZPEČENIE FORMOU PARTNERSTVA

Spracovateľom Programu hospodárskeho rozvoja a sociálneho rozvoja obce Ludanice je Regionálna rozvojová agentúra Topoľčiansko na základe zmluvy o vyhotovení strategického dokumentu. RRA Topoľčiansko pri jeho vypracovaní spolupracovala s Obecným úradom v obci Ludanice, taktiež s členmi zastupiteľstva obecného úradu v Ludaniciach a s verejnosťou. Na obecnom úrade boli

zriadené pracovné skupiny, pozostávajúce z komisií a pracovníkov úradu, pričom bola prizvaná aj verejnosť.

Dokument bol v procese spracovávaní zverejnený na webovej stránke obce a ako pracovná verzia na obecnom úrade k dispozícii k nahliadnutiu a pripomienkovaniu. Taktiež sa na jeho spracovaní podieľali občania obce formou dotazníkového prieskumu, ktorý bol realizovaný v tlačenej forme a v elektronickej na webovej stránke obce. Občania boli prizvaní aj na verejné zasadnutie zastupiteľstva, kde mali možnosť sa vyjadriť a pripomienkovať dokument v procese spracovávaní.

MONITOROVANIE A HODNOTENIE

Monitorovanie je systematický proces, ktorého cieľom je sledovať, či realizované opatrenia a aktivity sú v súlade so stanovenými cieľmi a nakoľko sa stanovené ciele naplňujú. Monitorovanie si vyžaduje vytvoriť systém zberu, triedenia a uchovávaní relevantných informácií o vecnom a finančnom plnení programu rozvoja obce, ako aj funkčnú inštitucionálnu štruktúru schopnú tento systém naplňať. Monitorovanie bude prebiehať na základe vopred definovaných monitorovacích indikátorov výsledku stanovených pre jednotlivé opatrenia. Údaje získané monitorovaním sa využijú na priebežné sledovanie výkonnosti – dosahovaných výsledkov. Výsledky monitorovania výkonnosti sa prezentujú v monitorovacej správe, ktorá sa vypracováva každoročne.

Základným zdrojom monitorovacích údajov je žiadosť o poskytnutie dotácie, ktorá obsahuje informácie o žiadateľovi a jeho partneroch na projekte, informácie o projekte, názvy a očakávané hodnoty merateľných ukazovateľov projektu a finančný plán projektu.

Pri monitoringu je dôležité sledovať žiadosti o prostriedky vrátane zúčtovacích dokladov, ako výstup procesu finančného riadenia, ktorý obsahuje sumy deklarovaných oprávnených výdavkov projektov, sumy uznaných oprávnených projektov, ako aj sumy neoprávnených výdavkov projektu a dátumy prijatia a zaúčtovania žiadosti o platbu na platobnej jednotke.

Tabuľka č. 43 - Vecný a časový harmonogram monitorovania plnenia PHSR Ludanice

Rok	Monitorovací a správa obce	Termín spracovania monitorovacej správy	Hodnotenie: plnenie výdavkov a výstupov/operatívne návrhy	Hodnotenie: plnenie cieľov/plnenie ukazovateľov/operatívne návrhy	Porovnanie plánu so skutočnosťou /merateľné ukazovatele	Prerokovanie správy v zastupiteľstve
2016	áno	03/2017	áno	áno	áno	áno
2017	áno	03/2018	áno	áno	áno	áno
2018	áno	03/2019	áno	áno	áno	áno
2019	áno	03/2020	áno	áno	áno	áno
2020	áno	03/2021	áno	áno	áno	áno

Zdroj: vlastné spracovanie

Zber monitorovacích indikátorov, ktoré sú uvedené v akčnom pláne dokumentu, sa bude realizovať a vyhodnocovať raz ročne na úrovni opatrení. Riadiaci tím na obecnom úrade ročne zhotoví monitorovaciu správu o plnení týchto indikátorov. Túto predloží na zastupiteľstve obce na prerokovanie stanoviska a následne na prerokovanie kontrolórovi. Sledované monitorovacie indikátory sa porovnávajú v každej správe s počiatočným stavom a s predchádzajúcim monitorovaním.

Hodnotenie je vykonávané pravidelne za účelom merania efektivity voči cieľom programu. Vykonáva sa v priebehu realizácie jednotlivých projektov a po ich ukončení. Nevyhnutnou podmienkou

monitoringu je organizačne a metodické zabezpečenie riešenia operatívnych problémov a z nich vyplývajúce zmenové riadenie.

Hodnotí sa relevantnosť (posúdenie vzájomnej súvislosti priorít samosprávy, zámerov a strategických cieľov), účinnosť (hodnotenie miery dosiahnutia strategických cieľov programu, širších plánovaných aj neplánovaných prínosov a pozitívnych resp. negatívnych vplyvov realizácie programu), efektívnosť a hospodárnosť (posúdenie efektívnosti vstupov k dosiahnutým výstupom, či za rovnaké vstupy bolo možné získať vyššie výstupy, alebo či bolo možné za nižšie vstupy získať rovnaké výstupy), užitočnosť a dopad (porovnanie plánovaného, resp. dosiahnutého vplyvu cieľov programu s potrebami cieľovej skupiny) a stabilita a udržateľnosť (posúdenie perspektívnosti pôsobenia očakávaných kladných zmien vyplývajúcich z realizácie častí programu po ich ukončení, či sa očakávané kladné zmeny nestanú zastaranými v krátkom časovom období).

Ukazovatele, ktoré hodnotiaci rámec sleduje sa budú sledovať nasledovne:

- Hodnotiace ukazovatele na úrovni dopadu sa budú sledovať na konci roku 2020
- Hodnotiace ukazovatele na úrovni výsledku sa budú sledovať sumárne v strednodobom horizonte implementácie stratégie (na konci roku 2017)

Hodnotiace správy sa budú predkladať v dvoch časových obdobiach:

Záverečná hodnotiacia správa – bude spracovaná po ukončení obdobia relevantnosti PHSR. Táto správa bude hodnotiť najmä celkový dopad implementácie stratégie.

Strednodobá hodnotiacia správa – bude sledovať sumárne hodnotenie implementácie stratégie v strednodobom časovom horizonte (2017) na úrovni výsledkov.

Tabuľka č. 44 - Vecný a časový harmonogram hodnotenia plnenia PHSR Ludanice

Rok	Hodnotiacia správa obce	Termín spracovania hodnotiacej správy	Hodnotenie plnenia cieľov: efektívnosť a účinnosť ich plnenia	Hodnotenie plnenia cieľov: relevantnosť, užitočnosť, udržateľnosť	Referenčné porovnanie výkonnosti obce s inou obcou	Návrh opatrení na dosahovanie výsledkov/komentár	Prerokovanie správy v zastupiteľstve
2017	strednodobá	06/2018	áno	áno	áno	áno	áno
2020	záverečná	06/2021	áno	áno	áno	áno	áno

Zdroj: vlastné spracovanie

Riadiaci tím vytvorí systém monitorovania, hodnotenia a aktualizácie Programu hospodárskeho rozvoja a sociálneho rozvoja obce – zabezpečuje monitorovanie plnenia akčného plánu a jeho aktualizáciu. Samospráva raz ročne získa a spracuje pripomienky obecného úradu, poslancov a verejnosti, zvyčajne počas zostavovania rozpočtu na ďalší rok, taktiež vyhodnotí dosiahnuté výsledky a dopady realizovaných opatrení a aktivít. Aktualizáciu PHSR obec uskutoční každé 3-4 roky. Riadiaci tím zabezpečí fungovanie partnerstva, informovanie verejnosti o realizácii PHSR a v prípade potreby verejné prerokovanie aktualizácie PHSR a akčného plánu.

Harmonogram realizácie

Časový harmonogram realizácie jednotlivých cieľov a priorít, ktoré sú opísané v tomto Programe hospodárskeho rozvoja a sociálneho rozvoja obce, je viazaný na možnosť čerpania finančných prostriedkov z jednotlivých rozpočtových kapitol obce, účelovo viazaných finančných prostriedkov

alebo finančných prostriedkov z fondov EÚ. Jednotlivé etapy realizácie projektových zámerov budú pokračovať v nadväznosti na seba tak, aby sa jednotlivé fázy neprekrývali, ale priamo na seba nadväzovali a vytvorili tak ucelený harmonický celok.

Harmonogram realizácie jednotlivých aktivít je spracovaný formou akčného plánu. Akčný plán je uvedený v prílohe č. 1.

Monitorovanie a hodnotenie plnenia programu hospodárskeho rozvoja a sociálneho rozvoja obce je možné na základe stanovených merateľných ukazovateľov pri jednotlivých aktivitách. Všetky aktivity a ich merateľné ukazovatele sú rozpísané v nasledujúcej tabuľke č. 45. Doplnenie tejto tabuľky bude v rámci aktualizácie PHSR na základe doplnených aktivít do akčného plánu.

Tabuľka č. 45 - Merateľné ukazovatele jednotlivých aktivít

Vzdelávacie aktivity	počet účastníkov vzdelávacích kurzov
Centrum na voľnočasové aktivity detí a rodičov s deťmi	počet návštevníkov centra počet vybudovaných centier
Work-out ihrisko	počet m ² vybudovanej plochy počet vybudovaných ihrísk
Asfaltový oval pre korčuliarov	dĺžka asfaltovej plochy počet m ² vybudovanej plochy
Športový areál s oddychovou zónou a multifunkčné ihrisko Mýtne Nová Ves	počet m ² vybudovanej plochy počet vybudovaných ihrísk
Rekonštrukcia amfiteátra	počet rekonštruovaných amfiteátrov počet realizovaných podujatí na amfiteátri počet návštevníkov za rok
Fašiangová zabíjačka	počet návštevníkov na podujatí počet návštevníkov po ukončení aktivity
Súťaž vo varení tradičného jedla	počet návštevníkov na podujatí počet návštevníkov po ukončení aktivity počet účastníkov súťaže
Ludanské olympijské hry	počet návštevníkov na podujatí počet návštevníkov po ukončení aktivity počet účastníkov súťaže
Rozhľadňa – posed	počet m ² vytvorenej plochy počet rozhľadní počet návštevníkov
Vytvorenie historickej monografie o Mýtnej Novej Vsi	počet vytvorených monografií počet výtlačkov alebo kópií publikácie
Archeologické vykopávky Mýtne Nová Ves	počet osadených informačných tabúl

Vínna cesta	počet návštevníkov vínnej cesty počet podujatí v rámci vínnej cesty
Napojenie na cyklotrasu	počet vybudovaných prístupových ciest dĺžka vybudovaných prístupových ciest počet návštevníkov využívajúcich cyklotrasu
Expozícia bývalá kováča	počet m ² zrekonštruovanej plochy počet osadených tabúlí počet vytvorených expozícií počet návštevníkov expozície za rok
Zberný dvor	počet vytvorených zberných dvorov počet m ² vybudovanej plochy počet ton odpadu
Obecné kompostovisko	počet m ² vybudovanej plochy počet ton odpadu
Suchý polder Mýtna Nová Ves	počet vybudovaných poldrov
Doplňky územného plánu	počet spracovaných doplnkov územného plánu
Realizácia projektu pozemkových úprav	počet poľných ciest dĺžka vybudovaných poľných ciest počet protieróznych opatrení počet m ² vysadených zelených pásov počet poldrov
Ohrada cintorína Mýtna Nová Ves	dĺžka ohrady
Železničné priecestie – Nádražná ulica	počet zrekonštruovaných priecestí dĺžka zrekonštruovanej plochy
Projektová dokumentácia kanalizácia obce	počet spracovaných projektových dokumentácií
Rekonštrukcia chodníkov po celej obci	dĺžka zrekonštruovanej plochy
Rekonštrukcia MK po celej obci	dĺžka zrekonštruovanej plochy
Dobudovanie dopravnej infraštruktúry	počet dopravných značení a značiek počet vytvorených prechodov počet označených vedľajších ciest
Chodník Mýtna Nová Ves – Dolinky	dĺžka zrekonštruovanej plochy

Ohrada cintorína Ludanice	dĺžka ohrady
Rekonštrukcia autobusových zastávok	počet zrekonštruovaných autobusových zastávok
Rekonštrukcia verejného osvetlenia	počet zrekonštruovaných svietidiel dĺžka zrekonštruovaného úseku
Kanalizácia obce	dĺžka vybudovanej kanalizácie počet vybudovaných ČOV počet obyvateľov pripojených na kanalizáciu
Zreštaurovanie sôch na cintoríne v Ludaniciach	počet zrekonštruovaných sôch
Upraviť a zrekonštruovať pôvodné priestory MŠ	počet m ² zrekonštruovanej plochy
Verejné priestranstvo pri parku Ludanice	počet m ² zrevitalizovanej plochy počet osadených lavičiek množstvo vysadenej okrasnej zelene
Verejné priestranstvo Zvonička Mýtna Nová Ves	počet m ² vydláždenej plochy množstvo vysadenej okrasnej zelene
Verejné priestranstvo pred úradovňou Mýtna Nová Ves	počet m ² zrevitalizovanej plochy počet osadených lavičiek
Rekonštrukcia úradovne Mýtna Nová Ves	počet m ² upravenej plochy počet vytvorených detských kútikov prípadne priestoru pre klubovňu
Zariadenie sociálnych služieb	počet vybudovaných zariadení počet poskytovaných služieb počet užívateľov služieb poskytovaných zariadením
Nový cintorín	počet nových hrobových miest výmera pristavanej plochy
Verejná zeleň v obci	výmera vysadenej zelene

Zdroj: vlastné spracovanie

FINANČNÁ ČASŤ

PHSR predstavuje integrovanú stratégiu, ktorej implementácia zahŕňa opatrenia realizované obcou ako aj ďalšími rozvojovými partnermi. Tieto opatrenia môžu byť financované z rôznych operačných programov, z rozpočtu obce, ako aj z rozpočtov VÚC resp. podnikateľských subjektov. Stratégia tiež obsahuje opatrenia, ktoré zatiaľ nie sú finančne pokryté, ale financovanie ktorých je v dokumente navrhnuté.

Jednou z kľúčových otázok pre realizáciu programu hospodárskeho rozvoja a sociálneho rozvoja obce je schopnosť obce v priebehu realizácie programu rozvoja zaistiť zdroje potrebné na jeho financovanie. Preto je pri realizácii jednotlivých projektov nevyhnutné finančné plánovanie.

Každý projekt musí mať vlastné spolufinancovanie buď z vlastných zdrojov, čiže obecných, alebo z úverových bankových zdrojov. Je potrebné vopred plánovať svoje finančné toky a vyčleniť pre každý rok realizácie projektu, resp. projektov, potrebné financie. Tieto financie sa musia stať súčasťou obecného rozpočtu a sú prísne účelovo viazané na jednotlivé projekty.

Na finančné zabezpečenie cieľov, úloh a aktivít bude obec využívať finančné prostriedky predovšetkým:

- ✓ z rozpočtu obce,
- ✓ z rozpočtu miestnej akčnej skupiny,
- ✓ z rozpočtu samosprávneho kraja,
- ✓ zo štátneho rozpočtu,
- ✓ z fondov Európskej únie,
- ✓ bankové úvery,
- ✓ príspevky od právnických a fyzických osôb,
- ✓ príspevky medzinárodných inštitúcií, nadácií a pod.

Tabuľka č. 46 - Indikatívny finančný plán realizácie PHSR v €

oblasť	2015	2016	2017	2018	2019	2020	2021	spolu
Ľudské zdroje	-	-	-	3 000*		-	-	3 000
Cestovný ruch, kultúra a šport	-	3 000*	127 500*	24 000*	110 000*	8 000*	-	272 500
Životné prostredie	180 000*	-	80 000*	150 000*	-	-	-	410 000
Technická a sociálna infraštruktúra	1 302 000*	1 313 000*	185 000*	793 000*	910 000*	-	-	4 503 000

*financovanie je určené na počiatočný rok realizácie projektu, vzhľadom na rozpätie stanovené v závislosti od schválenia dotácie zo zdrojov EÚ alebo ŠR

Zdroj: vlastné spracovanie

Tabuľka č. 47 – Súhrnný prehľad projektových zámerov obce Ludanice na roky 2015 – 2021

Súhrnný prehľad projektových zámerov obce Ludanice na roky 2015 - 2021								
Pracovný názov zámeru	Zameranie projektu	Oblasť proj. zámeru	Pripravenosť proj. zámeru	Zaradenie do tematickej oblasti	Odhadovaný rok zahájenia realizácie	Orientačný rozpočet v €	Priorita zámeru	Spolupráca s partnerom pri realizácii
Doplňky územného plánu	doplnenie územného plánu	technická infraštruktúra	v štádiu príprav	technická infraštruktúra	2015-2016	2 000	realizácia nie je závislá od dotácie	nie
Realizácia projektu pozemkových úprav	poľné cesty, protierózne opatrenia, výsadba zelene, polder	technická infraštruktúra	v štádiu príprav	technická infraštruktúra	2015-2016	1 300 000	realizácia nie je závislá od dotácie	nie
Zberný dvor	vybudovanie zberného dvora	odpadové hospodárstvo	pripravená projektová dokumentácia	životné prostredie	2015-2017	180 000	realizácia závislá od dotácie	nie
Ohrada cintorína Mýtna Nová Ves	oplotenie cintorína	technická infraštruktúra	v štádiu úvah	technická infraštruktúra	2016-2017	30 000	realizácia závislá od dotácie	nie
Zreštaurovanie sôch na cintoríne v Ludaniciach	zreštaurovanie sôch	občianska vybavenosť	v štádiu úvah	občianska vybavenosť	2016-2017	8 000	realizácia závislá od dotácie	nie
Železničné priecestie – Nádražná ulica	rekonštrukcia železničného priecestia	miestne komunikácie a doprava	v štádiu úvah	technická infraštruktúra	2016-2017	5 000	realizácia závislá od dotácie	nie
Upraviť a zrekonštruovať pôvodné priestory MŠ	rekonštrukcia priestorov MŠ	občianska vybavenosť	v štádiu úvah	občianska vybavenosť	2016-2018	440 000	realizácia závislá od dotácie	nie
Verejné priestranstvo pri parku Ludanice	výsadba zelene a úprava	verejné priestranstvá	v štádiu úvah	občianska vybavenosť	2016-2018	50 000	realizácia závislá od dotácie	nie
Verejné priestranstvo Zvonička Mýtna Nová Ves	výsadba zelene a úprava	verejné priestranstvá	v štádiu úvah	občianska vybavenosť	2016-2018	40 000	realizácia závislá od dotácie	nie
Verejné priestranstvo pred úradovňou Mýtna Nová Ves	výsadba zelene a úprava	verejné priestranstvá	v štádiu úvah	občianska vybavenosť	2016-2018	40 000	realizácia závislá od dotácie	nie
Projektová dokumentácia kanalizácia obce	spracovanie projektovej dokumentácie	kanalizácia	v štádiu príprav	technická infraštruktúra	2016-2019	120 000	realizácia závislá od dotácie	nie

Rekonštrukcia chodníkov po celej obci	rekonštrukcia a chodníkov	miestne komunikácie a doprava	v štádiu príprav	technická infraštruktúra	2016-2020	250 000	realizácia závislá od dotácie	nie
Rekonštrukcia MK po celej obci	rekonštrukcia a MK	miestne komunikácie a doprava	v štádiu príprav	technická infraštruktúra	2016-2020	300 000	realizácia závislá od dotácie	nie
Fašiangová zabíjačka	kultúrne podujatie	podujatia	v štádiu úvah	kultúra	2016-2021	3 000	realizácia nie je závislá od dotácie	nie
Dobudovanie dopravnej infraštruktúry	osadenie značiek, označenie prechodov a vedľajších ciest	miestne komunikácie a doprava	v štádiu úvah	technická infraštruktúra	2016-2021	30 000	realizácia závislá od dotácie	nie
Súťaž vo varení tradičného jedla	kultúrne podujatie	podujatia	v štádiu úvah	kultúra	2017-2018	2 500	realizácia nie je závislá od dotácie	nie
Chodník Mýtna Nová Ves – Dolinky	rekonštrukcia a chodníka	miestne komunikácie a doprava	v štádiu úvah	technická infraštruktúra	2017-2019	60 000	realizácia závislá od dotácie	nie
Ohrada cintorína Ludanice	oplotenie cintorína	technická infraštruktúra	v štádiu úvah	technická infraštruktúra	2017-2019	50 000	realizácia závislá od dotácie	nie
Centrum na voľnočasové aktivity detí a rodičov s deťmi	vytvorenie centra pre rodiny s deťmi	ihriská	v štádiu úvah	šport a voľný čas	2017-2019	100 000	realizácia závislá od dotácie	nie
Rekonštrukcia autobusových zastávok	rekonštrukcia a autobusových zastávok	technická infraštruktúra	v štádiu úvah	technická infraštruktúra	2017-2019	75 000	realizácia závislá od dotácie	nie
Obecné kompostovisko	obecné kompostovisko	odpadové hospodárstvo	v štádiu úvah	životné prostredie	2017-2019	80 000	realizácia závislá od dotácie	nie
Rozhľadňa - posed	vytvorenie rozhľadne	rozhľadne	v štádiu úvah	cestovný ruch	2017-2021	10 000	realizácia závislá od dotácie	nie
Work-out ihrisko	vytvorenie ihriska	ihriská	v štádiu úvah	šport a voľný čas	2017-2021	15 000	realizácia závislá od dotácie	nie
Rekonštrukcia úradovne Mýtna Nová	rekonštrukcia a úradovne	občianska vybavenosť	v štádiu úvah	občianska vybavenosť	2018-2019	3 000	realizácia závislá od	nie

Ves							dotácie	
Suchý polder Mýtna Nová Ves	výstavba poldra	ochrana prírody a krajiny	v štádiu úvah	životné prostredie	2018-2019	150 000	realizácia závislá od dotácie	nie
Vytvorenie historickej monografie o Mýtnej Novej Vsi	spracovanie dokumentu	kultúra a cestovný ruch	v štádiu úvah	kultúra a cestovný ruch	2018-2019	2 000	realizácia nie je závislá od dotácie	nie
Vzdelávacie aktivity	vzdelávacie aktivity pre občanov a žiakov ZŠ	vzdelávanie	v štádiu úvah	vzdelávanie	2018-2019	3 000	realizácia nie je závislá od dotácie	nie
Zariadenie sociálnych služieb	vytvorenie zariadenia SS	občianska vybavenosť	v štádiu úvah	občianska vybavenosť	2018-2020	450 000	realizácia závislá od dotácie	nie
Rekonštrukcia verejného osvetlenia	rekonštrukci a verejného osvetlenia	technická infraštruktúra a	v štádiu úvah	technická infraštruktúra	2018-2020	100 000	realizácia závislá od dotácie	nie
Nový cintorín	rozšírenie kapacity	občianska vybavenosť	v štádiu úvah	občianska vybavenosť	2018-2020	240 000	realizácia závislá od dotácie	nie
Archeologické vykopávky Mýtna Nová Ves	osadenie tabúľ	archeologick é náleziská	v štádiu úvah	cestovný ruch	2018-2020	2 000	realizácia nie je závislá od dotácie	nie
Asfaltový oval pre korčuliarov	priestor pre korčuliarov	ihriská	v štádiu úvah	šport a voľný čas	2018-2021	20 000	realizácia závislá od dotácie	nie
Kanalizácia obce	dobudovani e kanalizácie	kanalizácia	v štádiu úvah	technická infraštruktúra	2019-2020	900 000	realizácia závislá od dotácie	nie
Športový areál s oddychovou zónou a multifunkčné ihrisko Mýtna Nová Ves	športový areál, ihrisko a oddychová zóna	ihriská	v štádiu úvah	šport a voľný čas	2019-2020	20 000	realizácia závislá od dotácie	nie
Vínna cesta	vínna cesta	produkty CR	v štádiu úvah	cestovný ruch	2019-2021	10 000	realizácia závislá od dotácie	nie
Napojenie na cyklotrasu	napojenie na cyklotrasu	cyklotrasy	v štádiu úvah	cestovný ruch	2019-2021	30 000	realizácia závislá od dotácie	nie
Expozícia bývalá kováča	expozičia tradícií	kultúrne zariadenia a	v štádiu úvah	kultúra a cestovný ruch	2019-2021	45 000	realizácia závislá	nie

		produkty CR					od dotácie	
Ludanské olympijské hry	športové podujatie	podujatia	v štádiu úvah	šport a voľný čas	2019-2021	5 000	realizácia nie je závislá od dotácie	ZŠ v obci
Verejná zeleň v obci	výsadba zelene a úprava	verejné priestranstvá	v štádiu úvah	občianska vybavenosť	2019-2021	10 000	realizácia závislá od dotácie	nie
Rekonštrukcia amfiteátra	rekonštrukcia amfiteátra	kultúrne zariadenia a produkty CR	v štádiu úvah	kultúra a cestovný ruch	2020-2021	8 000	realizácia závislá od dotácie	nie

Zdroj: OcÚ Ludanice

ZÁVER

Program hospodárskeho rozvoja a sociálneho rozvoja obce Ludanice je strategický strednodobý dokument, ktorý určuje víziu obce, prioritné rozvojové oblasti, strategické ciele a ich naplnenia. Tento dokument je základným východiskovým materiálom pre spracovanie ďalších materiálov rozvoja jednotlivých oblastí života obce a územno-plánovacej dokumentácie obce. Program hospodárskeho rozvoja a sociálneho rozvoja obce Ludanice nadviazal aj na Program rozvoja Nitrianskeho samosprávneho kraja na roky 2012-2018 a jeho hlavné prioritné oblasti a ciele.

PHSR je základným nástrojom obce, ktorý určuje smer jej napredovania. Je usporiadaný na plnenie strednodobých a dlhodobých cieľov, ktoré umožnia vytvárať spoločný produkt poskytujúci kvalitné podmienky pre život všetkých obyvateľov obce a jej návštevníkov pri rešpektovaní územného plánu. Sú v ňom jasne vymedzené hlavné problémy, ktoré sú pre hospodársky a sociálny rozvoj územia spoločné a sú v ňom vytyčené opatrenia, ktoré prispievajú k riešeniu týchto problémov.

Program hospodárskeho rozvoja a sociálneho rozvoja obce Ludanice je živý dokument. Jeho realizácia sa bude sledovať a PHSR obce sa bude podľa potreby dopĺňať a upravovať. Naznačené smery rozvoja obce sú otvorené a budú sa dopracovávať a konkretizovať vždy v záujme obyvateľov obce. Hlavným cieľom tohto programu je zlepšovať kvalitu života občanov a sociálnu súdržnosť obce, vytvoriť podmienky pre ekonomický rozvoj a tvorbu pracovných príležitostí.

PHSR obce je základným kameňom koncepčného a systematického rozvoja obce v horizonte siedmich rokov. Z tohto dôvodu dosiahnutie strategického cieľa PHSR presahuje hranice jedného volebného obdobia a pri jeho formulácii, ako aj formulácii línie krokov k jeho dosiahnutiu, by malo dôjsť k zhode na úrovni vedenia obce a jej obyvateľov. Na druhej strane, tak ako všetky koncepčné a strategické dokumenty, ktoré nie sú právne záväzné, aj PHSR je dôležitý a užitočný natoľko, nakoľko sa mu tieto vlastnosti pripisujú.

Cieľom PHSR bolo sformulovať takú predstavu o smerovaní obce, ktorá vyjadruje ekonomické a sociálne záujmy jej obyvateľstva a je v súlade so strategickými cieľmi a prioritami štátu, vyššieho územného celku, záujmami ochrany historického a kultúrneho dedičstva. Jeho poslaním je zabezpečiť kontinuitu rozvoja obce bez ohľadu na politickú príslušnosť štatutárneho zástupcu obce a obecného zastupiteľstva. Plán je otvorený dokument, ktorý by sa mal pravidelne písomne dopĺňať a aktualizovať, podľa vopred stanovených pravidiel, potrieb obyvateľov obce, jeho návštevníkov a potenciálnych investorov, s cieľom v maximálnej možnej miere zvýšiť životnú úroveň obyvateľov obce Ludanice a uspokojiť ich potreby a požiadavky.

Na vypracovaní Programu hospodárskeho rozvoja a sociálneho rozvoja obce Ludanice sa podieľali:

- kolektív RRA Topoľčiansko
- Mgr. Ľubica Petráková, starostka obce Ludanice
- poslanci obecného zastupiteľstva a pracovníci OcÚ Ludanice
- obyvatelia obce Ludanice

ZDROJE INFORMÁCIÍ

- ❖ Atlas krajiny Slovenskej republiky 2002
- ❖ Internet
- ❖ Obecný úrad v Ludaniciach
- ❖ Obvodný úrad životného prostredia Topoľčany
- ❖ Program hospodárskeho a sociálneho rozvoja obce Ludanice 2007-2013
- ❖ Program rozvoja Nitrianskeho samosprávneho kraja na roky 2012-2018
- ❖ Regionálna rozvojová agentúra Topoľčiansko
- ❖ Sčítanie obyvateľstva, domov a bytov 2011
- ❖ Štatistický úrad SR
- ❖ Zákon č. 539/2008 Z. z. o podpore regionálneho rozvoja

PRÍLOHY

- Príloha č. 1 - Akčný plán
- Príloha č. 2 – Užšie územné vzťahy obce Ludanice
- Príloha č. 3 – Širšie územné vzťahy obce Ludanice
- Príloha č. 4 – Základná situácia obce Ludanice
- Príloha č. 5 – Obrázková príloha – obec Ludanice

Príloha č. 1 - Akčný plán

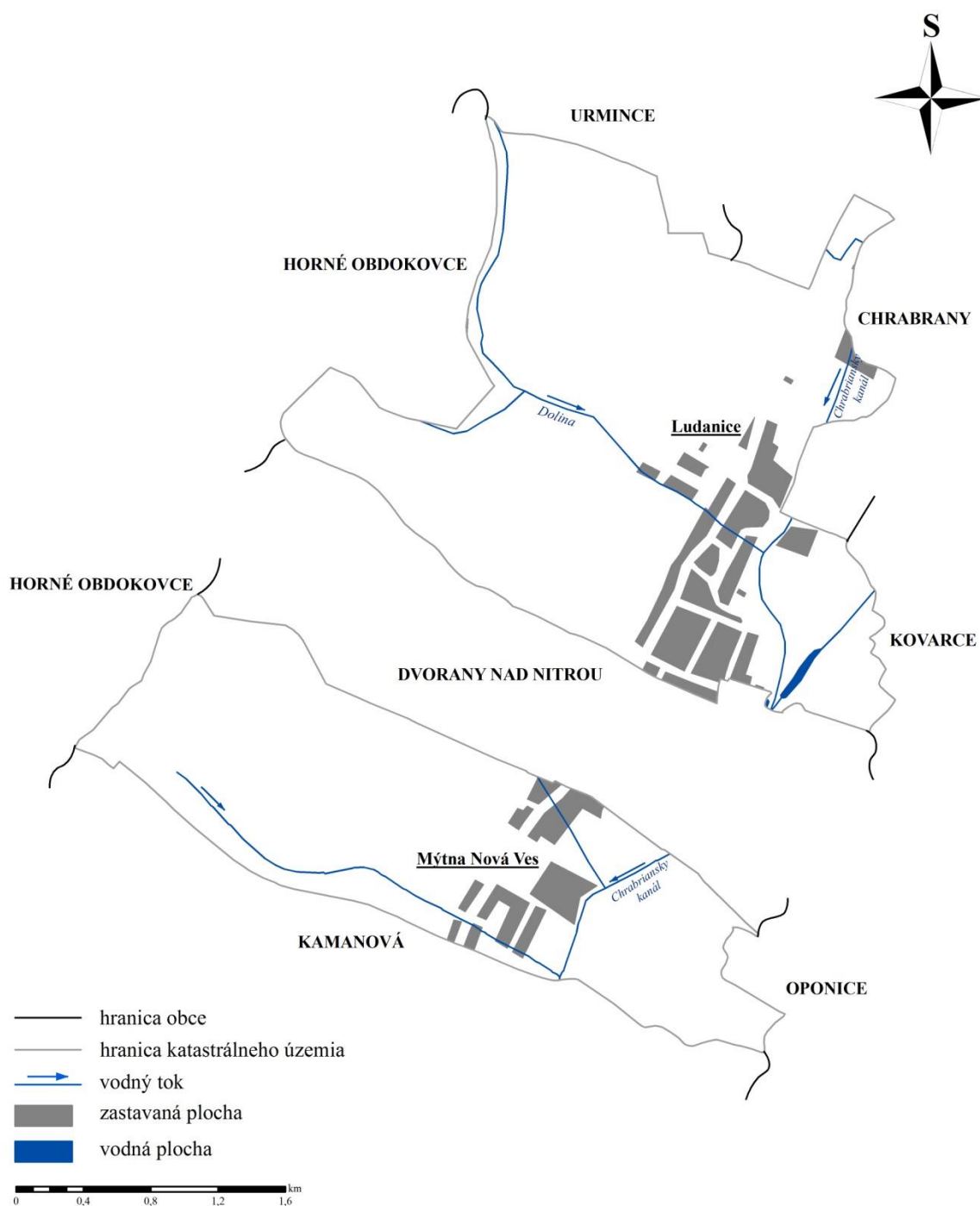
Akčný plán							
Prioritná oblasť	Opatrenie	Aktivita	Časový plán realizácie	Predpokladaný rozpočet v €	koordinátor	Možnosti financovania	poznámka
Ludské zdroje	Vzdelávanie	Vzdelávacie aktivity	3 000	2018-2019	obec	vlastné zdroje, OP, MAS, štát, VÚC, zdroje EÚ	v štádiu úvah
Cestovný ruch, kultúra a šport	Infraštruktúra kultúrnych a športových zariadení	Centrum na voľnočasové aktivity detí a rodičov s deťmi	100 000	2017-2019	obec	vlastné zdroje, OP, MAS, štát, VÚC, zdroje EÚ	v štádiu úvah
		Work-out ihrisko	15 000	2017-2021	obec	vlastné zdroje, OP, MAS, štát, VÚC, zdroje EÚ	v štádiu úvah
		Asfaltový oval pre korčuliarov	20 000	2018-2021	obec	vlastné zdroje, OP, MAS, štát, VÚC, zdroje EÚ	v štádiu úvah
		Športový areál s oddychovou zónou a multifunkčné ihrisko Mýtna Nová Ves	20 000	2019-2020	obec	vlastné zdroje, OP, MAS, štát, VÚC, zdroje EÚ	v štádiu úvah
		Rekonštrukcia amfiteátra	8 000	2020-2021	obec	vlastné zdroje, OP, MAS, štát, VÚC, zdroje EÚ	v štádiu úvah
	Kultúrne a športové podujatia	Fašiangová zabíjačka	3 000	2016-2021	obec	vlastné zdroje, OP, MAS, štát, VÚC, zdroje EÚ	v štádiu úvah
		Súťaž vo varení tradičného jedla	2 500	2017-2018	obec	vlastné zdroje, OP, MAS, štát, VÚC, zdroje EÚ	v štádiu úvah
		Ludanské olympijské hry	5 000	2019-2021	obec, ZŠ	vlastné zdroje, OP, MAS, štát, VÚC, zdroje EÚ	v štádiu úvah
	Rozvoj turizmu a podpora aktivít v CR	Rozhľadňa – posed	10 000	2017-2021	obec	vlastné zdroje, OP, MAS, štát, VÚC, zdroje EÚ	v štádiu úvah
		Vytvorenie historickej monografie o Mýtnej Novej Vsi	2 000	2018-2019	obec	vlastné zdroje, štát, OP, zdroje EÚ, MAS	v štádiu úvah
		Archeologické vykopávky Mýtna Nová Ves	2 000	2018-2020	obec	vlastné zdroje, štát, OP, zdroje EÚ	v štádiu úvah
		Vínna cesta	10 000	2019-2021	obec	vlastné zdroje, OP, MAS, štát, VÚC, zdroje EÚ	v štádiu úvah
		Napojenie na cyklotrasu	30 000	2019-2021	obec	vlastné zdroje, OP, MAS, štát, VÚC, zdroje EÚ	v štádiu úvah
		Expozícia bývalá kováča	45 000	2019-2021	obec	vlastné zdroje, OP, MAS, štát, VÚC, zdroje EÚ, MK	v štádiu úvah
Životné prostredie	Environmentálna infraštruktúra	Zberný dvor	180 000	2015-2017	obec	vlastné zdroje, OP, MAS, nadácie, POD, Envirofond, zdroje EÚ, štát	pripravená projektová dokumentácia

		Obecné kompostovisko	80 000	2017-2019	obec	vlastné zdroje, OP, MAS, nadácie, POD, Envirofond, zdroje EÚ, štát	v štádiu úvah
		Suchý polder Mýtna Nová Ves	150 000	2018-2019	obec	vlastné zdroje, OP, MAS, nadácie, POD, Envirofond, zdroje EÚ, štát, Ekofond	v štádiu úvah
Technická a sociálna infraštruktúra	Technická infraštruktúra	Doplňky územného plánu	2 000	2015-2016	obec	vlastné zdroje, OP, MAS, štát, VÚC, zdroje EÚ	v štádiu príprav
		Realizácia projektu pozemkových úprav	1 300 000	2015-2016	obec	vlastné zdroje, OP, MAS, štát, VÚC, zdroje EÚ	v štádiu príprav
		Ohrada cintorína Mýtna Nová Ves	30 000	2016-2017	obec	vlastné zdroje, OP, MAS, štát, VÚC, zdroje EÚ	v štádiu úvah
		Železničné priecestie – Nádražná ulica	5 000	2016-2017	obec	vlastné zdroje, OP, MAS, štát, VÚC, zdroje EÚ	v štádiu úvah
		Projektová dokumentácia kanalizácia obce	120 000	2016-2019	obec	vlastné zdroje, OP, MAS, štát, VÚC, zdroje EÚ	v štádiu príprav
		Rekonštrukcia chodníkov po celej obci	250 000	2016-2020	obec	vlastné zdroje, OP, MAS, štát, VÚC, zdroje EÚ	v štádiu príprav
		Rekonštrukcia MK po celej obci	300 000	2016-2020	obec	vlastné zdroje, OP, MAS, štát, VÚC, zdroje EÚ	v štádiu príprav
		Dobudovanie dopravnej infraštruktúry	30 000	2016-2021	obec	vlastné zdroje, OP, MAS, štát, VÚC, zdroje EÚ	v štádiu úvah
		Chodník Mýtna Nová Ves – Dolinky	60 000	2017-2019	obec	vlastné zdroje, OP, MAS, štát, VÚC, zdroje EÚ	v štádiu úvah
		Ohrada cintorína Ludanice	50 000	2017-2019	obec	vlastné zdroje, OP, MAS, štát, VÚC, zdroje EÚ	v štádiu úvah
		Rekonštrukcia autobusových zastávok	75 000	2017-2019	obec	vlastné zdroje, OP, MAS, štát, VÚC, zdroje EÚ	v štádiu úvah
		Rekonštrukcia verejného osvetlenia	100 000	2018-2020	obec	vlastné zdroje, OP, MAS, štát, VÚC, zdroje EÚ	v štádiu úvah
		Kanalizácia obce	900 000	2019-2020	obec	vlastné zdroje, OP, MAS, štát, VÚC, zdroje EÚ	v štádiu úvah
	Občianska vybavenosť	Zreštaurovanie sôch na cintoríne v Ludaniciach	8 000	2016-2017	obec	vlastné zdroje, OP, MAS, štát, VÚC, zdroje EÚ	v štádiu úvah
		Upraviť a zrekonštruovať pôvodné priestory MŠ	440 000	2016-2018	obec	vlastné zdroje, OP, MAS, štát, VÚC, zdroje EÚ	v štádiu úvah
		Verejné priestranstvo pri parku Ludanice	50 000	2016-2018	obec	vlastné zdroje, OP, MAS, štát, VÚC, zdroje EÚ	v štádiu úvah

	Verejné priestranstvo Zvonička Mýtka Nová Ves	40 000	2016-2018	obec	vlastné zdroje, OP, MAS, štát, VÚC, zdroje EÚ	v štádiu úvah
	Verejné priestranstvo pred úradovňou Mýtka Nová Ves	40 000	2016-2018	obec	vlastné zdroje, OP, MAS, štát, VÚC, zdroje EÚ	v štádiu úvah
	Rekonštrukcia úradovne Mýtka Nová Ves	3 000	2018-2019	obec	vlastné zdroje, OP, MAS, štát, VÚC, zdroje EÚ	v štádiu úvah
	Zariadenie sociálnych služieb	450 000	2018-2020	obec	vlastné zdroje, OP, MAS, štát, VÚC, zdroje EÚ	v štádiu úvah
	Nový cintorín	240 000	2018-2020	obec	vlastné zdroje, OP, MAS, štát, VÚC, zdroje EÚ	v štádiu úvah
	Verejná zeleň v obci	10 000	2019-2021	obec	vlastné zdroje, OP, MAS, štát, VÚC, zdroje EÚ	v štádiu úvah

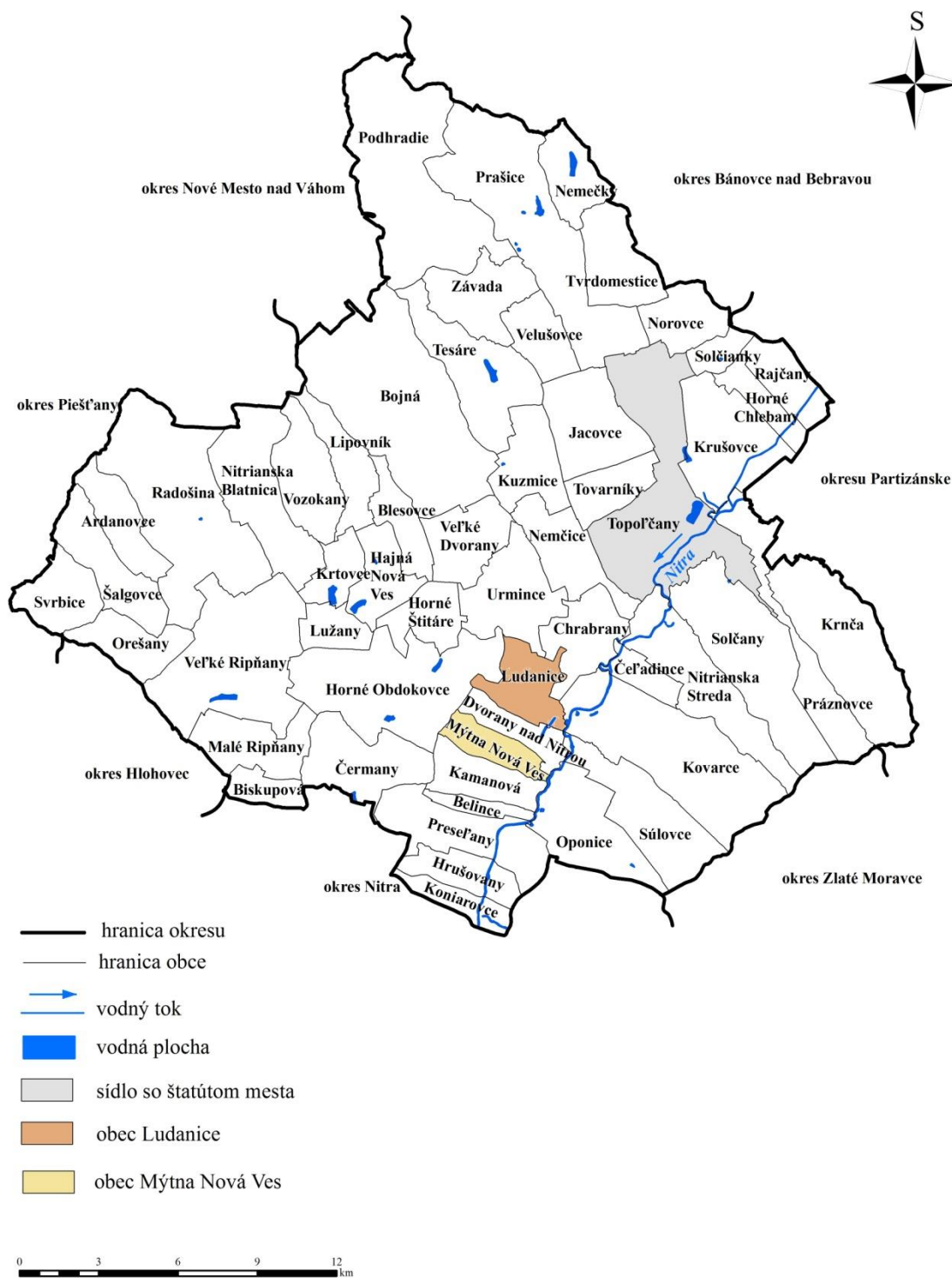
Zdroj: vlastné spracovanie

UŽŠIE ÚZEMNÉ VZŤAHY OBCE LUDANICE



Príloha č. 3 – Širšie územné vzťahy obce Ludanice

ŠIRŠIE ÚZEMNÉ VZŤAHY OBCE LUDANICE

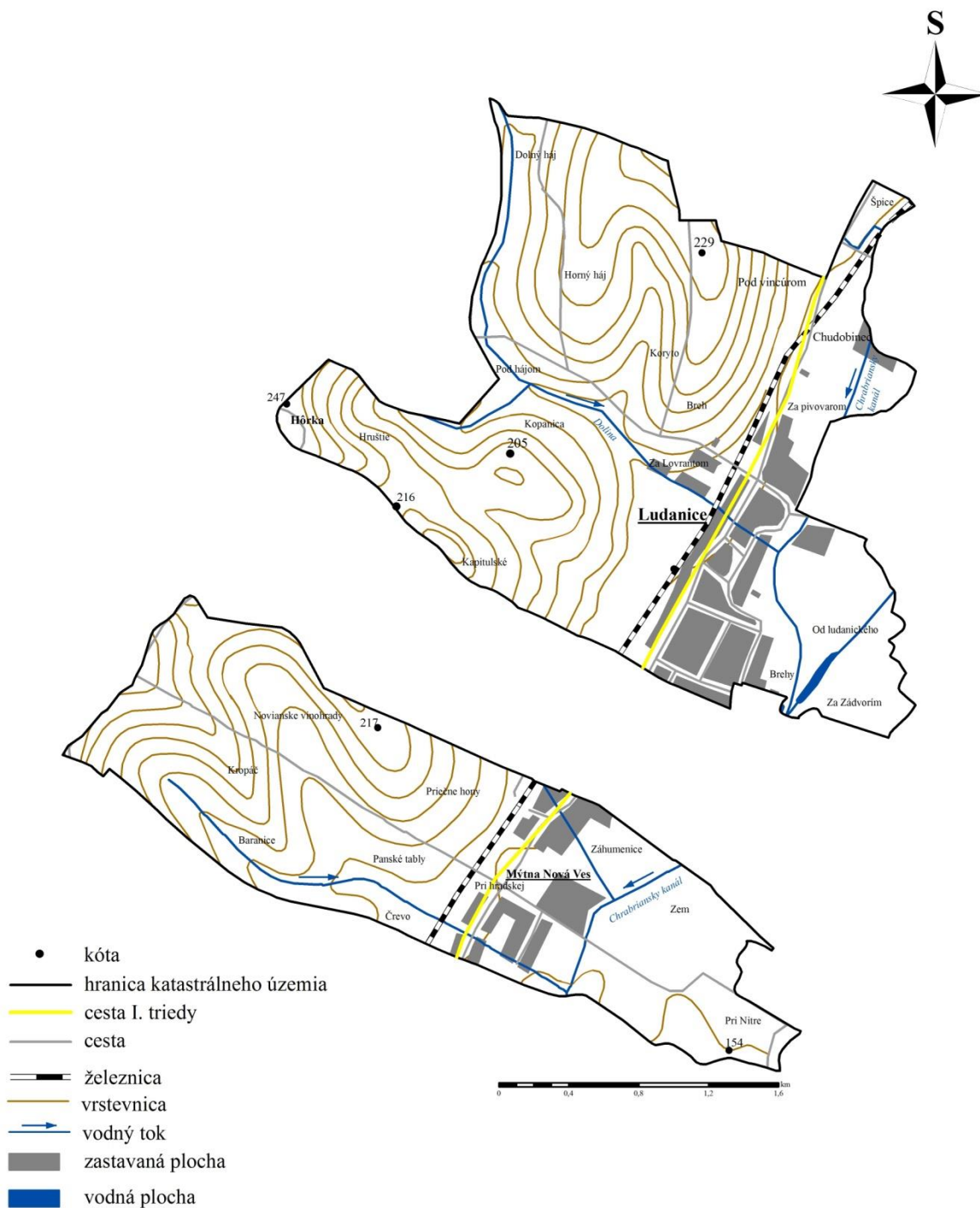


Zdroj: GKÚ Bratislava

Lukáčiková, M. by ArcGIS 9.3

Príloha č. 4 – Základná situácia obce Ludanice

ZÁKLADNÁ SITUÁCIA OBCE LUDANICE



Zdroj: GKÚ Bratislava

Lukáčiková, M. by ArcGIS 9.3

Príloha č. 5 – Obrázková príloha – obec Ludanice













